



ISTITUTO CENTRALE DI STATISTICA

CIRCOSCRIZIONI
STATISTICHE

METODI E NORME

SERIE C - N. 1

Agosto 1958



INDICE

INTRODUZIONE	Pag.	5
1. Considerazioni generali	»	5
2. Zone altimetriche	»	7
3. Regioni agrarie	»	10
4. Settori statistici	»	10
AVVERTENZE	»	13
TAVOLE	»	17
PARTE GENERALE – Numeri di codificazione delle provincie, dei settori statistici e delle zone altimetriche.	»	19
PARTE PRIMA – Zone altimetriche e relative regioni agrarie per pro- vincia	»	29
PARTE SECONDA – Settori statistici e relative zone altimetriche per provincia	»	87
PARTE TERZA – Superficie territoriale e popolazione residente secondo le zone altimetriche	»	141
<i>A</i> – Regioni statistiche	»	141
<i>B</i> – Regioni agrarie per provincia e settore statistico.	»	142
APPENDICE	»	167
Comuni, per provincia, secondo la nuova ripartizione geo-agraria e con- fronti con la precedente ripartizione	»	169
Elenco alfabetico delle provincie, con le pagine di riferimento	»	225
Carte delle regioni statistiche	»	227

INTRODUZIONE

1. CONSIDERAZIONI GENERALI

1. Lo sviluppo delle rilevazioni, sia totali sia specialmente campionarie, nelle crescenti esigenze di una rigorosa tecnicità e quindi di un sistematico controllo all'origine delle varie rilevazioni, ha reso indispensabile lo studio di un parallelo programma di organizzazione periferica idoneo a soddisfare le varie esigenze tecniche e funzionali delle rilevazioni stesse.

2. Un elemento fondamentale di questo rafforzamento delle basi territoriali periferiche delle rilevazioni e dell'assistenza tecnica agli organi rilevatori è costituito da un ragionato e definito sistema circoscrizionale statistico, atto a soddisfare non solo questa o quella esigenza ma l'insieme delle condizioni richieste per un ordinato svolgimento del lavoro statistico periferico.

Ferma la provincia, come unità territoriale fondamentale dal punto di vista dell'organizzazione amministrativa della Nazione e fermo altresì il comune come unità elementare del sistema — ad eccezione del comune di Roma, per la sua ampiezza territoriale e le sue caratteristiche — la struttura circoscrizionale statistica richiesta per le esigenze tecniche ed organizzative di cui è stato detto, non poteva non essere incardinata in un sistema intermedio fra circoscrizione comunale e circoscrizione provinciale. Questo è stato fatto attraverso il sistema della circoscrizione territoriale esposta nella presente pubblicazione, che sostituisce a tutti gli effetti le analoghe precedentemente pubblicate.

Nelle sue linee essenziali il sistema circoscrizionale statistico si articola nell'ambito provinciale:

a) in una ripartizione del territorio per *zone altimetriche* di montagna, collina, pianura ed in una suddivisione di tali zone in *regioni agrarie*, costituite da gruppi di comuni aventi determinate caratteristiche dal punto di vista degli ordinamenti agrari;

b) in una formazione di apposite circoscrizioni denominate *settori statistici*, costituiti a loro volta da raggruppamenti di regioni agrarie nell'ambito generalmente di una sola zona altimetrica ma, in molti casi, di due o più zone altimetriche.

3. Allo scopo di evitare equivoci è opportuno avvertire che, in occasione dell'ordinamento circoscrizionale geo-agrario di cui trattasi, è stato ritenuto opportuno, anche in accoglimento delle richieste di geografi, di rettificare la precedente terminologia, designando con la denominazione di zone altimetriche ciò che nel passato veniva designato come regioni agrarie e, viceversa, designando con la denominazione di regioni agrarie le unità territoriali precedentemente denominate zone agrarie.

In definitiva si tratta di una semplice inversione di terminologia che non può prestarsi ad equivoci, tenendo anche presente il significato geometrico della parola zona, come viene correttamente intesa dai geografi.

Ad ulteriore giustificazione del cambiamento, sia consentito aggiungere il riferimento storico secondo cui costantemente fin dall'antichità la parola regione viene usata a significare una entità territoriale variamente ampia e talvolta anche piccolissima, senza alcun riferimento alla altimetria del territorio.

4. Alla nuova ripartizione del territorio provinciale in zone altimetriche si è pervenuti attraverso un approfondito riesame della questione, condotto con l'ausilio di apposita Commissione di studio. Riprendendo e cercando di perfezionare i caratteri definitori che erano stati nel passato assunti per la determinazione delle zone altimetriche (allora dette regioni agrarie) è stato possibile arrivare ad una definizione ritenuta più soddisfacente delle zone altimetriche, sia dal punto di vista geografico, sia da quello agrologico.

In relazione ad esigenze anche delle rilevazioni agrarie e climatologiche è stato ritenuto opportuno articolare le zone altimetriche di montagna e di collina nelle sotto-distinzioni di interna e litoranea, corrispondenti a situazioni notevolmente differenti dagli accennati punti di vista.

A differenza di quanto praticato nel passato in cui le zone altimetriche venivano ottenute attraverso il raggruppamento di quelle che vengono presentemente dette regioni agrarie, nella riorganizzazione circoscrizionale di cui ora trattasi le regioni agrarie (già zone agrarie) sono state ottenute attraverso la ripartizione delle zone altimetriche, tenendo conto, come sopra detto, delle dominanti caratteristiche dei vari comuni dal punto di vista degli ordinamenti agrari.

5. Quanto all'altro sistema circoscrizionale costituito dai settori statistici, esso è stato formato tenendo conto delle più generali caratteristiche economiche delle varie regioni agrarie e tenendo altresì presenti le esigenze organizzative ed ispettive, sia ai fini delle statistiche correnti che dei censimenti.

Per questa ragione alcuni settori statistici sono stati formati raggruppando regioni agrarie contigue ma situate in differenti zone altimetriche. In tal modo il settore statistico si configura come la più ampia suddivisione della provincia, richiamante in certo modo gli antichi circondari o sottoprefetture; va peraltro tenuto presente che nella formazione dei settori statistici questi riferimenti storici non hanno avuto in se stessi alcuna parte, date le precise finalità tecnico-organizzativo-statistiche delle costituite unità territoriali.

6. Per quanto la questione non interessi ai fini della presente pubblicazione, può essere opportuno aggiungere che nello stesso ordine di idee con cui ai fini organizzativi e funzionali sono stati costituiti nell'ambito provinciale i settori statistici, così sul piano nazionale è stata introdotta, agli stessi fini, la ripartizione del territorio dello Stato raggruppando le tradizionali regioni storiche contemplate nella Costituzione in altro tipo di circoscrizioni designate con la denominazione di *regioni statistiche*, costituite da regioni storiche contigue e caratterizzate da sufficiente omogeneità di condizioni dal punto di vista geo-economico.

Le regioni statistiche così formate hanno in comune l'importante proprietà di essere costituite da una popolazione press'a poco di eguale ammontare; per ragioni geografiche e geo-economiche la Sardegna e gli Abruzzi e Molise, pur con una popolazione relativamente modesta, sono state considerate come unità territoriali a se stanti. Quanto alla regione del Lazio è sembrato indispensabile considerare distintamente la provincia di Roma che per estensione e numero di abitanti, in gran parte appartenenti alla Capitale, sovrachia di gran lunga le altre quattro provincie, aventi a loro volta caratteristiche profondamente diverse da quelle della provincia di Roma.

In relazione a tale esigenza le due provincie settentrionali del Lazio sono state incluse nella regione statistica costituita dalla Toscana e dall'Umbria, mentre le due provincie meridionali sono state unite alla Campania a cui, del resto, appartenevano in gran parte prima dell'attuale ordinamento amministrativo provinciale.

La ripartizione a fini statistici del territorio dello Stato in grandi circoscrizioni aventi omogeneità di condizioni costituisce una pratica corrente nei vari paesi, così come la pratica di considerare come unità territoriale a se stante la circoscrizione comprendente la Capitale dello Stato ed i territori compresi nella sua orbita.

2. ZONE ALTIMETRICHE

7. La ripartizione del territorio nazionale in circoscrizioni che rispondessero, sia per ampiezza, sia per caratteristiche fisiche e agrologiche, alle particolari necessità per l'impianto di un regolare servizio di statistiche agrarie, meglio di quelle amministrative, risale al Catasto agrario del 1910. Nella elaborazione dei dati dell'indagine — la prima effettuata in Italia con carattere generale — i dati stessi, originariamente rilevati per singolo comune, vennero riuniti raggruppando, nell'ambito di ciascuna provincia, i comuni «i cui territori si trovassero in analoghe condizioni naturali ed agrarie»: questi raggruppamenti vennero chiamati «zone agrarie». Sempre seguendo il criterio dell'analogia, le zone agrarie vennero ulteriormente raggruppate in tre «regioni agrarie»: di montagna, di collina, di pianura, come già accennato.

Analogia e non uniformità di condizioni, in quanto i comuni — che costituiscono le minori unità amministrative italiane e, come tali, base naturale di numerose rilevazioni statistiche, non sono suscettibili, per molte ragioni, di essere frazionati — comprendono, specie nelle plaghe collinari e montane, terreni di diversa giacitura ed in condizioni differenti.

La pubblicazione dei dati di detto Catasto venne sospesa con la prima guerra mondiale e solo nel 1929, in preparazione del nuovo catasto agrario, l'Istituto Centrale di Statistica pubblicò (1) alcune tavole riassuntive delle caratteristiche delle zone agrarie, nonchè l'elenco dei comuni compresi in ciascuna zona agraria, secondo le circoscrizioni del censimento del 1921. Successivamente vennero effettuate due revisioni, per seguire le variazioni avvenute nelle circoscrizioni provinciali e comunali posteriormente al 1921; una, i cui risultati furono pubblicati nel 1932, con la situazione dei comuni al censimento del 1931 (2); un'altra, con la situazione dei comuni al censimento del 1936, i cui risultati non furono pubblicati.

La ripartizione del territorio nazionale in zone e regioni agrarie fu indubbiamente un'opera di notevole importanza e fornì agli studiosi uno strumento di lavoro di grande utilità; però, l'esperienza dimostrò poi l'esistenza di numerosi casi di raggruppamenti e ripartizioni che destavano perplessità, tanto che fu deciso di procedere ad una revisione generale della materia.

Questa avrebbe dovuto aver luogo in occasione della formazione del Catasto agrario del 1929, ma le proposte di variazione delle circoscrizioni agrarie furono tante (interessavano oltre la metà delle provincie) che si decise di soprassedere e di pubblicare i dati del Catasto per singolo comune, con tavole riepilogative secondo le zone e le regioni agrarie preesistenti, in modo da poter avere gli elementi fondamentali per la progettata revisione generale. Questa si è potuta avviare solo nel dopoguerra ed ha condotto ai risultati contenuti nel presente volume.

8. Le definizioni adottate sono state le seguenti:

a) ZONA ALTIMETRICA DI MONTAGNA - Per «zona di montagna», ai fini statistici, s'intende il territorio caratterizzato dalla presenza di notevoli masse rilevate aventi altitudini, di norma, non inferiori a 600 metri nell'Italia settentrionale e 700 metri nell'Italia centro-meridionale e insulare.

Gli anzidetti livelli altitudinali sono suscettibili di spostamento in relazione ai limiti inferiori delle zone fitogeografiche dell'*Alpinetum*, del *Picetum* e del *Fagetum*, nonchè in relazione ai limiti superiori delle aree di colture in massa della vite nell'Italia settentrionale e dell'olivo nell'Italia centro-meridionale e insulare.

Le aree intercluse fra le masse rilevate, costituite da valli, altipiani ed analoghe configurazioni del suolo, s'intendono comprese nella zona di montagna.

b) ZONA ALTIMETRICA DI COLLINA - Per «zona di collina», ai fini statistici, s'intende il territorio caratterizzato dalla presenza di diffuse masse rilevate aventi altitudini, di regola, inferiori a 600 metri nell'Italia settentrionale e 700 metri nell'Italia centro-meridionale e insulare, salvo variazioni

(1) ISTITUTO CENTRALE DI STATISTICA, *Le caratteristiche delle zone agrarie del Regno*, Annali di Statistica, Serie VI - Vol. V, Roma, 1929.

(2) ISTITUTO CENTRALE DI STATISTICA, *Revisione delle zone agrarie secondo la circoscrizione amministrativa dei Comuni in esse compresi al 21 aprile 1931*, Annali di Statistica, Serie VI - Vol. XXII, Roma, 1932.

corrispondenti ai limiti inferiori delle zone fitogeografiche dell'*Alpinetum*, del *Picetum* e del *Fagetum*, nonchè ai limiti superiori delle aree della coltivazione in massa, rispettivamente, della vite e dell'olivo.

Eventuali aree di limitata estensione aventi differenti caratteristiche, intercluse, si considerano comprese nella zona di collina.

c) ZONA ALTIMETRICA DI PIANURA - Per «zona di pianura», ai fini statistici, s'intende il territorio basso e pianeggiante caratterizzato dall'assenza di masse rilevate.

Si considerano nella zona di pianura anche le propaggini di territorio che nei punti più discosti dal mare si elevino ad altitudine, di regola, non superiore ai 300 metri, purchè presentino nell'insieme e senza soluzione di continuità, inclinazione trascurabile rispetto al corpo della zona di pianura.

Si escludono dalla pianura i fondivalle aperti ad essa oltre l'apice delle conoidi fluviali ancorchè appiattite e si escludono, altresì, le strisce litoranee pianeggianti di modesta estensione.

Eventuali rilievi montagnosi o collinari, interclusi nella superficie pianeggiante e di estensione trascurabile, si considerano compresi nella zona di pianura.

Tenuto conto dell'azione moderatrice del clima da parte del mare le zone altimetriche di montagna e di collina sono state divise, rispettivamente, in zone altimetriche di *montagna interna* e *collina interna* e di *montagna litoranea* e *collina litoranea*, comprendendo in queste ultime i territori, esclusi dalla zona di pianura, bagnati dal mare o in tale prossimità di esso, da risentirne notevolmente i benefici effetti climatici.

9. La realizzazione della ripartizione in zone altimetriche è stata effettuata per fasi successive: le zone stesse sono state delimitate preliminarmente, con criteri fitogeografici, su carte alla scala 1 : 500.000, tenendo conto di numerosi elementi e spesso compiendo indagini locali; successivamente le delimitazioni ottenute sono state riportate su di un'unica carta alla scala 1 : 1.000.000, onde avere una visione d'assieme delle zone altimetriche. Infine tali delimitazioni, con un ulteriore lavoro di affinamento sulle carte topografiche alla scala 1 : 100.000 e 1 : 25.000, sono state rese definitive sulle carte alla scala 1 : 250.000, portandole a coincidere con i confini amministrativi dei comuni.

Molte difficoltà di ordine pratico che si sono dovute superare derivarono dalla norma di costituire le zone altimetriche con raggruppamenti di comuni, moltissimi dei quali, in relazione all'ambiente geografico ed alla loro origine storica, si estendono territorialmente dalla montagna alla collina o dalla collina alla pianura, coprendo, talvolta, tutte e tre queste zone altimetriche.

Se si fosse ammessa la possibilità di suddivisione del territorio di un comune secondo le zone altimetriche comprese nel territorio stesso, il problema della corretta attribuzione di questi alle varie zone altimetriche ne sarebbe risultato facilitato. Ma questo vantaggio sarebbe stato praticamente annullato dalla impossibilità di seguire analoga ripartizione per le rilevazioni dei vari fenomeni nell'ambito comunale, a ciò ostando, fra l'altro, ragioni di carattere amministrativo e tecnico.

Pertanto, come già detto, venne adottato il criterio della inscindibilità del territorio con la conseguente norma di attribuire l'intero territorio di un comune all'una o all'altra zona altimetrica, secondo le caratteristiche fisiche e l'utilizzazione agraria prevalenti.

3. REGIONI AGRARIE

10. La ripartizione del territorio nazionale in zone altimetriche aveva già permesso di ottenere, nell'ambito di ciascuna provincia, delle aree relativamente omogenee dal punto di vista della altimetria. Esse, però, oltre ad avere una superficie media notevolmente elevata (circa 120.000 ettari), presentavano scarti notevolissimi di ampiezza tra provincia e provincia a causa dell'andamento dei confini amministrativi. Per ottenere circoscrizioni più omogenee, le zone altimetriche sono state suddivise in circoscrizioni minori denominate *regioni agrarie*, costituite da comuni contigui i cui territori si trovassero in analoghe condizioni naturali (giacitura, rilievo, geologia, clima, ecc.) ed agrarie (colture attuali o potenziali). L'analogia delle condizioni va intesa in senso lato, tenendo presente che i territori comunali italiani — la cui estensione media è di 3.800 ettari circa con gli estremi da 10 a 60.000 ettari circa (escluso il comune di Roma di quasi 150.000 ettari) — presentano, entro la loro stessa circoscrizione, varietà di giacitura e di altre caratteristiche.

11. Le regioni agrarie ottenute con i criteri accennati sono risultate 770, di cui: 262 nelle zone altimetriche di montagna (245 nella montagna interna e 17 nella montagna litoranea), distribuite in 67 provincie; 329 nelle zone altimetriche di collina (234 nella collina interna e 95 nella collina litoranea), distribuite in 79 provincie; 179 nella zona altimetrica di pianura, distribuite in 58 provincie. La Valle d'Aosta e il Trentino-Alto Adige sono costituiti soltanto dalla zona altimetrica di montagna; la Liguria, l'Umbria, le Marche, gli Abruzzi e Molise non comprendono la zona di pianura; le altre regioni storiche comprendono tutte e tre le zone altimetriche. È da segnalare che il comune di Roma, data la sua ampiezza e le sue caratteristiche, è stato suddiviso in 5 regioni agrarie.

4. SETTORI STATISTICI

12. I settori statistici, come già accennato, sono raggruppamenti di più regioni agrarie contigue e costituenti, nel loro complesso, una unità antropogeografica ed economica; in condizioni particolari, del tutto eccezionali, detti settori possono coincidere con una regione agraria.

Fa eccezione il comune di Roma, il cui territorio è stato suddiviso in tre settori statistici: il primo comprendente la città vera e propria; il secondo, le due regioni agrarie costiere; il terzo, le due regioni agrarie retrostanti.

I settori statistici sono stati costituiti, di norma, in base ai criteri qui sotto esposti:

1) attribuire a ciascun settore, in media, 25 comuni e una superficie territoriale che si aggiri intorno a 90.000 ettari;

2) che ciascun settore disponga di una rete di comunicazioni che permetta l'accessibilità a tutti i comuni in esso compresi.

In pratica il numero dei comuni, e talvolta anche la superficie, ha subito oscillazioni più o meno ampie, in quanto, nel caso di comuni con territorio molto vasto, al settore ne sono stati attribuiti un numero notevolmente inferiore alla media e viceversa nel caso di comuni di modesta ampiezza.

In merito alle comunicazioni c'è da osservare che solo per alcuni casi particolari si è stati obbligati a comprendere in un settore comuni accessibili soltanto attraverso settori finitimi.

I settori sono stati costituiti di norma con regioni agrarie appartenenti alla stessa zona altimetrica o, nei casi di impossibilità, con regioni altimetricamente contigue, sempre tenendo conto dei collegamenti stradali e dei legami antropogeografici ed economici intercorrenti tra le varie regioni.

Dei 328 settori risultanti, 179 sono costituiti da regioni agrarie comprese nella stessa zona altimetrica (rispettivamente 66 settori di montagna, 66 di collina, 47 di pianura); 140 sono costituiti da regioni agrarie comprese in due zone altimetriche (88 settori comprendenti montagna e collina; 51, collina e pianura; 1, montagna e pianura); 9 sono costituiti da regioni agrarie comprese in tutte e tre le zone altimetriche.

AVVERTENZE

CODIFICAZIONE – Tutti i numeri di codificazione riportati nelle tavole si riferiscono ad una codificazione unitaria, che comprende la provincia, il settore statistico, la zona altimetrica e la regione agraria.

La codificazione unitaria è costituita da un numero di sei cifre, suddivise in due gruppi.

Le prime tre cifre si riferiscono alla ripartizione amministrativo-statistica e indicano il numero d'ordine della provincia (due cifre), fissato secondo l'elenco delle provincie stesse per regioni statistiche, riportato alla fine delle presenti avvertenze, e il settore statistico (una cifra) con il numero d'ordine nell'ambito provinciale.

Il secondo gruppo di tre cifre si riferisce alla ripartizione geo-agraria; la prima cifra indica la zona altimetrica, come segue

- 1 Montagna interna (MI)
- 2 Montagna litoranea (ML)
- 3 Collina interna (CI)
- 4 Collina litoranea (CL)
- 5 Pianura (P)

la seconda e terza cifra indicano la regione agraria, mediante il numero d'ordine nell'ambito provinciale.

NUMERI DI CODIFICAZIONE DELLE PROVINCIE, DEI SETTORI STATISTICI E DELLE ZONE ALTIMETRICHE – Nella colonna madre sono indicate le denominazioni delle provincie e dei relativi settori, precedute dai rispettivi numeri di codificazione; nelle colonne successive, corrispondenti alle cinque zone altimetriche, sono indicate, con i relativi numeri di codificazione, le zone altimetriche le cui aliquote sono comprese in ciascun settore.

La denominazione di ogni settore è espressa mediante quella del comune più importante dal punto di vista demografico e delle comunicazioni del settore stesso. Talvolta, tra più comuni con analoghi requisiti è stato prescelto quello già capoluogo di circondario.

ZONE ALTIMETRICHE E RELATIVE REGIONI AGRARIE PER PROVINCIA – Per ciascuna zona altimetrica sono elencate le rispettive regioni agrarie, contraddistinte dalla propria denominazione e dal numero di codificazione.

Ogni regione agraria è seguita dalle denominazioni dei comuni in essa compresi, in ordine alfabetico.

Le denominazioni delle regioni agrarie si riferiscono, in gran parte, all'ambiente fisico, salvo per quelle comprendenti i capoluoghi di provincia, che corrispondono alla denominazione del capoluogo stesso e la maggior parte delle regioni di montagna e collina litoranee, che hanno la denominazione del comune più importante.

Si tenga presente che le regioni agrarie la cui denominazione contenga un nome aggettivato di comune (ad esempio, Pianura cremonese) non comprendono il comune stesso.

Le denominazioni delle regioni agrarie iniziano, di norma, con una delle seguenti espressioni: montagna, monte, alta valle, valle, alto (bacino), versante, altopiano, montagna litoranea, quelle di montagna; colline, colle, media valle, medio (bacino), morenica, colline litoranee, quelle di collina; pianura, basso (bacino), bassa (ad esempio, Bassa modenese), bonifica, lagunare, quelle di pianura. Per gli arcipelaghi e le isole minori è stata adottata la denominazione di arcipelago o isola, tanto per le regioni di collina, quanto per quelle di pianura.

SETTORI STATISTICI E RELATIVE ZONE ALTIMETRICHE PER PROVINCIA – I settori statistici in cui si divide ogni provincia sono contraddistinti da un numero romano e dalla denominazione.

I comuni compresi in ciascun settore sono elencati in ordine alfabetico in tanti elenchi quante sono le zone altimetriche comprese nel settore stesso.

SUPERFICIE TERRITORIALE E POPOLAZIONE RESIDENTE SECONDO LE ZONE ALTIMETRICHE – I dati sono contenuti in due tavole distinte.

A – Regioni statistiche

B – Regioni agrarie per provincia e settore statistico.

I dati della superficie territoriale, in ettari, e della popolazione residente, in abitanti, si riferiscono al 31 dicembre 1956.

Nella prima colonna a sinistra della tavola B sono riportati i numeri di codificazione delle provincie, dei settori statistici e delle regioni agrarie.

COMUNI, PER PROVINCIA, SECONDO LA NUOVA RIPARTIZIONE GEO-AGRARIA E CONFRONTI CON LA PRECEDENTE RIPARTIZIONE – Le denominazioni dei comuni esistenti al 31 dicembre 1956 sono elencate in ordine alfabetico per provincia.

Per ciascun comune sono rispettivamente indicate: con lettere maiuscole le attuali zone altimetriche (MI, ML, CI, CL, P) e le corrispondenti ex regioni agrarie (M, C, P) di appartenenza; con i numeri d'ordine in cifre arabiche le attuali regioni agrarie e con numeri romani le corrispondenti ex zone agrarie di appartenenza; nella terza colonna compresa nella ripartizione attuale è indicato il numero di codificazione esprimente la provincia, il settore statistico, la zona altimetrica e la regione agraria in cui ciascun comune è compreso.

REGIONI STATISTICHE – Le regioni statistiche, come già detto nell'introduzione, sono di norma raggruppamenti di regioni storiche contigue, omogenee dal punto di vista geo-economico.


Ciascuna regione statistica comprende le provincie sottoelencate, indicate di regola in ordine geografico, da Ovest a Est e da Nord a Sud, secondo le circoscrizioni delle regioni storiche.

- I. PIEMONTE, VALLE D'AOSTA, LIGURIA – 1. Torino; 2. Vercelli; 3. Novara; 4. Cuneo; 5. Asti; 6. Alessandria; 7. Valle d'Aosta; 8. Imperia; 9. Savona; 10. Genova; 11. La Spezia.
- II. LOMBARDIA – 12. Varese; 13. Como; 14. Sondrio; 15. Milano; 16. Bergamo; 17. Brescia; 18. Pavia; 19. Cremona; 20. Mantova.
- III. TRE VENEZIE – 21. Bolzano; 22. Trento; 23. Verona; 24. Vicenza; 25. Belluno; 26. Treviso; 27. Venezia; 28. Padova; 29. Rovigo; 30. Udine; 31. Gorizia; 32. Trieste.
- IV. EMILIA-ROMAGNA, MARCHE – 33. Piacenza; 34. Parma; 35. Reggio nell'Emilia; 36. Modena; 37. Bologna; 38. Ferrara; 39. Ravenna; 40. Forlì; 41. Pesaro e Urbino; 42. Ancona; 43. Macerata; 44. Ascoli Piceno.
- V. TOSCANA, UMBRIA, ALTO LAZIO – 45. Massa-Carrara; 46. Lucca; 47. Pistoia; 48. Firenze; 49. Livorno; 50. Pisa; 51. Arezzo; 52. Siena; 53. Grosseto; 54. Perugia; 55. Terni; 56. Viterbo; 57. Rieti.
- ROMA E PROVINCIA – 58. Roma.
- VI. LAZIO MERIDIONALE, CAMPANIA – 59. Latina; 60. Frosinone; 61. Caserta; 62. Benevento; 63. Napoli; 64. Avellino; 65. Salerno.
- VII. ABRUZZI E MOLISE – 66. L'Aquila; 67. Teramo; 68. Pescara; 69. Chieti; 70. Campobasso.
- VIII. PUGLIA, BASILICATA, CALABRIA – 71. Foggia; 72. Bari; 73. Taranto; 74. Brindisi; 75. Lecce; 76. Potenza; 77. Matera; 78. Cosenza; 79. Catanzaro; 80. Reggio di Calabria.
- IX. SICILIA – 81. Trapani; 82. Palermo; 83. Messina; 84. Agrigento; 85. Caltanissetta; 86. Enna; 87. Catania; 88. Ragusa; 89. Siracusa.
- X. SARDEGNA – 90. Sassari; 91. Nuoro; 92. Cagliari.

In allegato alla presente pubblicazione sono riportate, nella scala 1: 1.250.000, le suddette circoscrizioni con la suddivisione in provincie, settori statistici, zone altimetriche e regioni agrarie.

Le zone altimetriche sono distinte mediante appositi colori.

TAVOLE



PARTE GENERALE

NUMERI DI CODIFICAZIONE DELLE PROVINCE, DEI SETTORI STATISTICI
E DELLE ZONE ALTIMETRICHE

PROVINCE — SETTORI STATISTICI	MONTAGNA		COLLINA		5 - PIANURA
	1 - interna	2 - litoranea	3 - interna	4 - litoranea	
01 - PROVINCIA DI TORINO					
1 - Susa	011.1	—	011.3	—	—
2 - Lanzo Torinese	012.1	—	012.3	—	—
3 - Ivrea	013.1	—	013.3	—	—
4 - Pinerolo	014.1	—	014.3	—	014.5
5 - Torino	—	—	015.3	—	015.5
6 - Chivasso	—	—	—	—	016.5
02 - PROVINCIA DI VERCELLI					
1 - Borgosesia	021.1	—	—	—	—
2 - Biella	—	—	022.3	—	022.5
3 - Vercelli	—	—	—	—	023.5
03 - PROVINCIA DI NOVARA					
1 - Domodossola	031.1	—	—	—	—
2 - Verbania	032.1	—	—	—	—
3 - Borgomanero	033.1	—	033.3	—	—
4 - Novara	—	—	—	—	034.5
04 - PROVINCIA DI CUNEO					
1 - Dronero	041.1	—	—	—	—
2 - Saluzzo	—	—	042.3	—	042.5
3 - Cuneo	—	—	043.3	—	043.5
4 - Alba	—	—	044.3	—	—
5 - Borgo San Dalmazzo	045.1	—	—	—	—
6 - Mondovì	046.1	—	046.3	—	—
05 - PROVINCIA DI ASTI					
1 - Asti	—	—	051.3	—	051.5
2 - Nizza Monferrato	—	—	052.3	—	—
06 - PROVINCIA DI ALESSANDRIA					
1 - Casale Monferrato	—	—	061.3	—	061.5
2 - Alessandria	—	—	—	—	062.5
3 - Acqui	—	—	063.3	—	—
4 - Arquata Scrivia	064.1	—	064.3	—	—
07 - VALLE D'AOSTA					
1 - Courmayeur	071.1	—	—	—	—
2 - Aosta	072.1	—	—	—	—
08 - PROVINCIA DI IMPERIA					
1 - San Remo	081.1	—	—	081.4	—
2 - Imperia	082.1	—	082.3	082.4	—
09 - PROVINCIA DI SAVONA					
1 - Albenga	091.1	—	091.3	091.4	—
2 - Savona	092.1	092.2	—	092.4	—
10 - PROVINCIA DI GENOVA					
1 - Genova	101.1	101.2	—	—	—
2 - Torriglia	102.1	—	—	—	—
3 - Chiavari	103.1	—	103.3	103.4	—

PROVINCE — SETTORI STATISTICI	MONTAGNA		COLLINA		5 - PIANURA
	1 - interna	2 - litoranea	3 - interna	4 - litoranea	
11 - PROVINCIA DI LA SPEZIA					
1 - Varese Ligure	111.1	—	111.3	—	—
2 - La Spezia	—	—	—	112.4	—
12 - PROVINCIA DI VARESE					
1 - Luino	121.1	—	121.3	—	—
2 - Varese	—	—	122.3	—	122.5
13 - PROVINCIA DI COMO					
1 - Como	—	—	131.3	—	131.5
2 - Menaggio	132.1	—	—	—	—
3 - Lecco	133.1	—	—	—	—
4 - Merate	134.1	—	134.3	—	—
14 - PROVINCIA DI SONDRIO					
1 - Chiavenna	141.1	—	—	—	—
2 - Sondrio	142.1	—	—	—	—
3 - Tirano	143.1	—	—	—	—
15 - PROVINCIA DI MILANO					
1 - Legnano	—	—	—	—	151.5
2 - Monza	—	—	152.3	—	152.5
3 - Milano	—	—	—	—	153.5
4 - Lodi	—	—	—	—	154.5
5 - Codogno	—	—	—	—	155.5
16 - PROVINCIA DI BERGAMO					
1 - San Pellegrino	161.1	—	—	—	—
2 - Clusone	162.1	—	—	—	—
3 - Bergamo	—	—	163.3	—	163.5
4 - Seriate	—	—	164.3	—	164.5
17 - PROVINCIA DI BRESCIA					
1 - Chiari	171.1	—	171.3	—	171.5
2 - Breno	172.1	—	—	—	—
3 - Ghedi	—	—	—	—	173.5
4 - Brescia	174.1	—	174.3	—	—
5 - Desenzano del Garda	175.1	—	175.3	—	—
18 - PROVINCIA DI PAVIA					
1 - Mortara	—	—	—	—	181.5
2 - Pavia	—	—	—	—	182.5
3 - Voghera	—	—	—	—	183.5
4 - Casteggio	184.1	—	184.3	—	—
19 - PROVINCIA DI CREMONA					
1 - Crema	—	—	—	—	191.5
2 - Cremona	—	—	—	—	192.5
20 - PROVINCIA DI MANTOVA					
1 - Asola	—	—	201.3	—	201.5
2 - Mantova	—	—	—	—	202.5
3 - Suzzara	—	—	—	—	203.5



PROVINCIE — SETTORI STATISTICI	MONTAGNA		COLLINA		5 - PIANURA
	1 - interna	2 - litoranea	3 - interna	4 - litoranea	
21 - PROVINCIA DI BOLZANO					
1 - Malles Venosta	211.1	—	—	—	—
2 - Silandro	212.1	—	—	—	—
3 - Merano	213.1	—	—	—	—
4 - Bressanone	214.1	—	—	—	—
5 - Campo Tures	215.1	—	—	—	—
6 - Renon	216.1	—	—	—	—
7 - Ortisei	217.1	—	—	—	—
8 - Brunico	218.1	—	—	—	—
9 - Bolzano	219.1	—	—	—	—
22 - PROVINCIA DI TRENTO					
1 - Tione di Trento	221.1	—	—	—	—
2 - Cles	222.1	—	—	—	—
3 - Trento	223.1	—	—	—	—
4 - Cavalese	224.1	—	—	—	—
5 - Rovereto	225.1	—	—	—	—
6 - Borgo Valsugana	226.1	—	—	—	—
23 - PROVINCIA DI VERONA					
1 - Peschiera del Garda	231.1	—	231.3	—	—
2 - Verona	232.1	—	232.3	—	232.5
3 - Legnago	—	—	—	—	233.5
24 - PROVINCIA DI VICENZA					
1 - Schio	241.1	—	241.3	—	—
2 - Asiago	242.1	—	242.3	—	—
3 - Lonigo	—	—	243.3	—	243.5
4 - Vicenza	—	—	—	—	244.5
25 - PROVINCIA DI BELLUNO					
1 - Belluno	251.1	—	—	—	—
2 - Agordo	252.1	—	—	—	—
3 - Pieve di Cadore	253.1	—	—	—	—
26 - PROVINCIA DI TREVISO					
1 - Castelfranco Veneto	—	—	261.3	—	261.5
2 - Vittorio Veneto	—	—	262.3	—	262.5
3 - Treviso	—	—	—	—	263.5
27 - PROVINCIA DI VENEZIA					
1 - Venezia	—	—	—	—	271.5
2 - San Donà di Piave	—	—	—	—	272.5
28 - PROVINCIA DI PADOVA					
1 - Monselice	—	—	—	—	281.5
2 - Padova	—	—	282.3	—	282.5
3 - Cittadella	—	—	—	—	283.5
29 - PROVINCIA DI ROVIGO					
1 - Lendinara	—	—	—	—	291.5
2 - Rovigo	—	—	—	—	292.5

PROVINCE — SETTORI STATISTICI	MONTAGNA		COLLINA		5 - PIANURA
	1 - interna	2 - litoranea	3 - interna	4 - litoranea	
30 - PROVINCIA DI UDINE					
1 - Maniago	301.1	—	301.3	—	—
2 - Tolmezzo	302.1	—	—	—	—
3 - Tarvisio	303.1	—	—	—	—
4 - Pordenone	—	—	—	—	304.5
5 - Codroipo	—	—	—	—	305.5
6 - Udine	306.1	—	306.3	—	306.5
31 - PROVINCIA DI GORIZIA					
1 - Gorizia	—	—	311.3	—	311.5
32 - PROVINCIA DI TRIESTE					
1 - Trieste	—	—	—	321.4	—
33 - PROVINCIA DI PIACENZA					
1 - Bobbio	331.1	—	331.3	—	—
2 - Piacenza	—	—	—	—	332.5
3 - Bettola	333.1	—	333.3	—	—
34 - PROVINCIA DI PARMA					
1 - Fidenza	341.1	—	341.3	—	—
2 - Parma	—	—	—	—	342.5
3 - Fornovo di Taro	343.1	—	343.3	—	—
35 - PROV. DI REGGIO NELL'EMILIA					
1 - Scandiano	351.1	—	351.3	—	—
2 - Reggio nell'Emilia	—	—	—	—	352.5
36 - PROVINCIA DI MODENA					
1 - Pavullo nel Frignano	361.1	—	361.3	—	—
2 - Modena	—	—	—	—	362.5
37 - PROVINCIA DI BOLOGNA					
1 - Vergato	371.1	—	371.3	—	—
2 - Bologna	—	—	372.3	—	372.5
3 - Imola	—	—	373.3	—	373.5
38 - PROVINCIA DI FERRARA					
1 - Ferrara	—	—	—	—	381.5
2 - Comacchio	—	—	—	—	382.5
39 - PROVINCIA DI RAVENNA					
1 - Faenza	—	—	391.3	—	391.5
2 - Ravenna	—	—	—	—	392.5
40 - PROVINCIA DI FORLÌ					
1 - Rocca San Casciano	401.1	—	401.3	—	—
2 - Forlì	—	—	402.3	—	402.5
3 - Rimini	—	—	—	403.4	403.5

PROVINCE — SETTORI STATISTICI	MONTAGNA		COLLINA		5 - PIANURA
	1 - interna	2 - litoranea	3 - interna	4 - litoranea	
41 - PROVINCIA DI PESARO E URBINO					
1 - Novafeltria	411.1	—	411.3	—	—
2 - Pesaro	—	—	412.3	412.4	—
3 - Cagli	413.1	—	—	—	—
4 - Fano	—	—	414.3	414.4	—
42 - PROVINCIA DI ANCONA					
1 - Fabriano	421.1	—	421.3	—	—
2 - Ancona	—	—	—	422.4	—
43 - PROVINCIA DI MACERATA					
1 - Camerino	431.1	—	431.3	—	—
2 - Tolentino	—	—	432.3	—	—
3 - Macerata	—	—	—	433.4	—
44 - PROVINCIA DI ASCOLI PICENO					
1 - Acquasanta	441.1	—	—	—	—
2 - Fermo	—	—	442.3	442.4	—
3 - Ascoli Piceno	—	—	443.3	443.4	—
45 - PROVINCIA DI MASSA-CARRARA					
1 - Pontremoli	451.1	—	451.3	—	—
2 - Massa	452.1	452.2	—	—	—
46 - PROVINCIA DI LUCCA					
1 - Lucca	461.1	461.2	—	—	461.5
2 - Castelnuovo di Garfagnana . .	462.1	—	—	—	—
47 - PROVINCIA DI PISTOIA					
1 - Pistoia	471.1	—	—	—	—
2 - Montecatini Terme	—	—	472.3	—	—
48 - PROVINCIA DI FIRENZE					
1 - Prato	481.1	—	481.3	—	481.5
2 - Borgo San Lorenzo	482.1	—	482.3	—	—
3 - San Casciano in Val di Pesa .	—	—	483.3	—	—
4 - Firenze	484.1	—	484.3	—	—
49 - PROVINCIA DI LIVORNO					
1 - Livorno	—	—	—	491.4	—
2 - Portoferraio	—	—	—	492.4	—
50 - PROVINCIA DI PISA					
1 - Pisa	—	—	501.3	501.4	501.5
2 - Volterra	—	—	502.3	502.4	—

PROVINCE — SETTORI STATISTICI	MONTAGNA		COLLINA		5 - PIANURA
	1 - interna	2 - litoranea	3 - interna	4 - litoranea	
51 - PROVINCIA DI AREZZO					
1 - Montevarchi	—	—	511.3	—	—
2 - Bibbiena	512.1	—	—	—	—
3 - Arezzo	—	—	513.3	—	—
52 - PROVINCIA DI SIENA					
1 - Poggibonsi	—	—	521.3	—	—
2 - Siena	—	—	522.3	—	—
3 - Montepulciano	523.1	—	523.3	—	—
53 - PROVINCIA DI GROSSETO					
1 - Massa Marittima	—	—	531.3	531.4	—
2 - Grosseto	—	—	—	532.4	532.5
3 - Manciano	533.1	—	533.3	—	—
54 - PROVINCIA DI PERUGIA					
1 - Perugia	—	—	541.3	—	—
2 - Città di Castello	542.1	—	542.3	—	—
3 - Spoleto	—	—	543.3	—	—
4 - Foligno	544.1	—	544.3	—	—
5 - Norcia	545.1	—	—	—	—
55 - PROVINCIA DI TERNI					
1 - Orvieto	—	—	551.3	—	—
2 - Terni	552.1	—	552.3	—	—
56 - PROVINCIA DI VITERBO					
1 - Tarquinia	—	—	561.3	—	561.5
2 - Montefiascone	—	—	562.3	—	—
3 - Viterbo	—	—	563.3	—	—
4 - Orte	—	—	564.3	—	—
57 - PROVINCIA DI RIETI					
1 - Poggio Mirteto	—	—	571.3	—	—
2 - Rieti	572.1	—	—	—	—
3 - Amatrice	573.1	—	—	—	—
4 - Borgocollefegato	574.1	—	—	—	—
58 - PROVINCIA DI ROMA					
1 - Civitavecchia	—	—	581.3	581.4	—
2 - Monterotondo	—	—	582.3	—	—
3 - Tivoli	583.1	—	583.3	—	—
4 - Velletri	—	—	584.3	584.4	584.5
5 - Colferro	585.1	—	585.3	—	—
6 - Roma	—	—	—	—	586.5
7 - Aniene e Arnone	—	—	—	—	587.5
8 - Lido e Maccarese	—	—	—	—	588.5

PROVINCE — SETTORI STATISTICI	MONTAGNA		COLLINA		5 - PIANURA
	1 - interna	2 - litoranea	3 - interna	4 - litoranea	
59 - PROVINCIA DI LATINA					
1 - Latina	591.1	—	591.3	—	591.5
2 - Formia	—	—	592.3	592.4	592.5
60 - PROVINCIA DI FROSINONE					
1 - Frosinone	601.1	—	601.3	—	—
2 - Alatri	602.1	—	—	—	—
3 - Sora	603.1	—	603.3	—	—
4 - Cassino	—	—	604.3	—	—
61 - PROVINCIA DI CASERTA					
1 - Sessa Aurunca	—	—	611.3	611.4	611.5
2 - Piedimonte d'Alife	612.1	—	612.3	—	—
3 - Caserta	—	—	613.3	—	613.5
62 - PROVINCIA DI BENEVENTO					
1 - Cerreto Sannita	621.1	—	621.3	—	—
2 - San Bartolomeo in Galdo	622.1	—	—	—	—
3 - Benevento	623.1	—	623.3	—	—
63 - PROVINCIA DI NAPOLI					
1 - Afragola	—	—	—	—	631.5
2 - Castellammare di Stabia	—	—	632.3	632.4	632.5
3 - Napoli	—	—	—	633.4	—
64 - PROVINCIA DI AVELLINO					
1 - Avellino	641.1	—	641.3	—	—
2 - Montella	642.1	—	642.3	—	—
3 - Ariano Irpino	643.1	—	643.3	—	—
4 - Sant'Angelo de' Lombardi	644.1 ₂	—	—	—	—
65 - PROVINCIA DI SALERNO					
1 - Salerno	—	—	651.3	651.4	651.5
2 - Campagna	652.1	—	652.3	—	—
3 - Agropoli	—	—	653.3	653.4	—
4 - Vallo della Lucania	654.1	—	654.3	—	—
5 - Sala Consilina	655.1	—	655.3	—	—
6 - Sapri	656.1	—	656.3	656.4	—
66 - PROVINCIA DI L'AQUILA					
1 - Tagliacozzo	661.1	—	—	—	—
2 - L'Aquila	662.1	—	—	—	—
3 - Barisciano	663.1	—	—	—	—
4 - Avezzano	664.1	—	—	—	—
5 - Sulmona	665.1	—	—	—	—
6 - Castel di Sangro	666.1	—	—	—	—

PROVINCE — SETTORI STATISTICI	MONTAGNA		COLLINA		5 - PIANURA
	1 - interna	2 - litoranea	3 - interna	4 - litoranea	
67 - PROVINCIA DI TERAMO					
1 - Teramo	671.1	—	671.3	—	—
2 - Giulianova	—	—	—	672.4	—
3 - Montorio al Vomano	673.1	—	673.3	—	—
68 - PROVINCIA DI PESCARA					
1 - Pescara	681.1	—	681.3	681.4	—
2 - Popoli	682.1	—	682.3	—	—
69 - PROVINCIA DI CHIETI					
1 - Chieti	—	—	—	691.4	—
2 - Guardiagrele	692.1	—	692.3	—	—
3 - Vasto	693.1	—	693.3	693.4	—
70 - PROVINCIA DI CAMPOBASSO					
1 - Agnone	701.1	—	—	—	—
2 - Larino	702.1	—	702.3	—	—
3 - Termoli	—	—	703.3	703.4	—
4 - Isernia	704.1	—	704.3	—	—
5 - Campobasso	705.1	—	705.3	—	—
71 - PROVINCIA DI FOGGIA					
1 - Foggia	711.1	—	711.3	—	711.5
2 - San Severo	—	—	—	—	712.5
3 - San Giovanni Rotondo	—	—	713.3	713.4	—
4 - Cerignola	—	—	714.3	—	714.5
72 - PROVINCIA DI BARI					
1 - Barletta	—	—	721.3	—	721.5
2 - Altamura	—	—	722.3	—	—
3 - Bari	—	—	—	—	723.5
4 - Gioia del Colle	—	—	724.3	—	—
73 - PROVINCIA DI TARANTO					
1 - Castellaneta	—	—	—	731.4	731.5
2 - Taranto	—	—	—	—	732.5
74 - PROVINCIA DI BRINDISI					
1 - Ostuni	—	—	—	741.4	741.5
2 - Brindisi	—	—	—	—	742.5
75 - PROVINCIA DI LECCE					
1 - Lecce	—	—	—	—	751.5
2 - Galatina	—	—	—	—	752.5
3 - Gallipoli	—	—	—	—	753.5
76 - PROVINCIA DI POTENZA					
1 - Muro Lucano	761.1	—	—	—	—
2 - Melfi	—	—	762.3	—	—
3 - Potenza	763.1	—	763.3	—	—
4 - Corleto Perticara	764.1	—	—	—	—
5 - Lagonegro	765.1	765.2	—	—	—
6 - Senise	766.1	—	766.3	—	—

PROVINCE — SETTORI STATISTICI	MONTAGNA		COLLINA		5 - PIANURA
	1 - interna	2 - litoranea	3 - interna	4 - litoranea	
77 - PROVINCIA DI MATERA					
1 - Irsina	—	—	771.3	—	—
2 - Matera	—	—	772.3	—	—
3 - Stigliano	773.1	—	773.3	—	774.5
4 - Bernalda	—	—	—	—	—
5 - Rotondella	—	—	775.3	—	—
78 - PROVINCIA DI COSENZA					
1 - Belvedere Marittimo	—	781.2	—	—	—
2 - Lungro	782.1	—	—	—	—
3 - Castrovillari	—	—	783.3	783.4	—
4 - Paola	—	784.2	—	784.4	—
5 - Bisignano	—	—	785.3	—	—
6 - Rossano	—	—	—	786.4	786.5
7 - Rogliano	787.1	—	—	—	—
8 - Cosenza	788.1	—	788.3	—	—
9 - Cariati	789.1	—	—	789.4	—
79 - PROVINCIA DI CATANZARO					
1 - Vibo Valentia	—	—	791.3	791.4	—
2 - Pizzo	—	—	792.3	792.4	—
3 - Nicastro	793.1	—	—	793.4	793.5
4 - Petilia Policastro	794.1	—	—	—	—
5 - Cirò	—	—	795.3	795.4	—
6 - Catanzaro	—	—	796.3	796.4	—
7 - Crotona	—	—	—	—	797.5
8 - Serra San Bruno	798.1	—	798.3	—	—
9 - Soverato	—	—	—	799.4	—
80 - PROV. DI REGGIO DI CALABRIA					
1 - Reggio di Calabria	—	801.2	—	801.4	—
2 - Rosarno	802.1	802.2	—	802.4	802.5
3 - Melito di Porto Salvo	—	803.2	—	803.4	—
4 - Locri	—	804.2	—	804.4	—
5 - Roccella Jonica	—	—	—	805.4	—
81 - PROVINCIA DI TRAPANI					
1 - Trapani	—	—	—	811.4	811.5
2 - Alcamo	—	—	812.3	812.4	—
82 - PROVINCIA DI PALERMO					
1 - Monreale	—	—	821.3	—	821.5
2 - Palermo	—	—	822.3	822.4	822.5
3 - Termini Imerese	—	823.2	—	823.4	—
4 - Corleone	824.1	—	824.3	—	—
5 - Lercara Friddi	825.1	—	825.3	—	—
6 - Petralia Soprana	826.1	—	826.3	—	—
83 - PROVINCIA DI MESSINA					
1 - Mistretta	831.1	831.2	—	831.4	—
2 - Patti	832.1	—	—	832.4	—
3 - Milazzo	—	—	—	833.4	—
4 - Messina	—	834.2	—	—	—
5 - Taormina	835.1	—	—	835.4	—

PROVINCE — SETTORI STATISTICI	MONTAGNA		COLLINA		5 - PIANURA
	1 - interna	2 - litoranea	3 - interna	4 - litoranea	
84 - PROVINCIA DI AGRIGENTO					
1 - Sciacca	—	—	841.3	—	841.5
2 - Bivona	842.1	—	842.3	—	—
3 - Agrigento	—	—	—	843.4	843.5
4 - Licata	—	—	844.3	844.4	—
85 - PROVINCIA DI CALTANISSETTA					
1 - Caltanissetta	—	—	851.3	—	—
2 - Gela	—	—	852.3	852.4	852.5
86 - PROVINCIA DI ENNA					
1 - Enna	—	—	861.3	—	—
2 - Nicosia	862.1	—	862.3	—	—
87 - PROVINCIA DI CATANIA					
1 - Caltagirone	—	—	871.3	—	—
2 - Catania	—	—	872.3	872.4	872.5
3 - Adrano	873.1	—	—	—	—
4 - Acireale	—	874.2	—	874.4	—
88 - PROVINCIA DI RAGUSA					
1 - Ragusa	—	—	881.3	881.4	881.5
89 - PROVINCIA DI SIRACUSA					
1 - Siracusa	—	—	—	891.4	891.5
2 - Noto	—	—	892.3	892.4	—
90 - PROVINCIA DI SASSARI					
1 - Sassari	—	—	901.3	—	901.5
2 - Tempio Pausania	—	—	902.3	902.4	—
3 - Ozieri	—	—	903.3	903.4	—
4 - Olbia	—	—	904.3	904.4	—
5 - Pattada	905.1	—	905.3	—	—
91 - PROVINCIA DI NUORO					
1 - Macomer	—	—	911.3	911.4	—
2 - Nuoro	912.1	—	912.3	—	—
3 - Orsei	913.1	—	—	913.4	—
4 - Isili	—	—	914.3	—	—
5 - Dorgali	915.1	—	—	915.4	—
6 - Lanusei	916.1	—	916.3	916.4	—
92 - PROVINCIA DI CAGLIARI					
1 - Ghilarza	—	—	921.3	—	921.5
2 - Oristano	—	—	922.3	—	922.5
3 - Iglesias	—	—	923.3	923.4	923.5
4 - Serramanna	—	—	924.3	—	924.5
5 - Muravera	—	—	925.3	925.4	—
6 - Carbonia	—	—	926.3	926.4	—
7 - Cagliari	—	—	—	927.4	927.5

PARTE PRIMA

ZONE ALTIMETRICHE E RELATIVE REGIONI AGRARIE PER PROVINCIA

PROVINCIA DI TORINO

MONTAGNA INTERNA

REGIONE AGRARIA 1 - VAL LOCANA E SOANA (013.101)

Alpette, Canischio, Ceresole Reale, Frassinetto, Ingria, Locana, Noasca, Pont-Canavese, Pratiglione, Ribordone, Ronco Canavese, Sparone, Valprato Soana.

REGIONE AGRARIA 2 - MONTAGNA DEL CANAVESE (013.102)

Andrate, Borgiallo, Brosso, Carema, Castelnuovo Nigra, Chiesanuova, Cintano, Collettero Castelnuovo, Issiglio, Meugliano, Nomaglio, Quincinetto, Rueglio, Settimo Vittone, Tavagnasco, Trausella, Traversella, Vico Canavese.

REGIONE AGRARIA 3 - VALLI DI LANZO (012.103)

Ala di Stura, Balme, Cantaira, Ceres, Chialamberto, Coassolo Torinese, Corio, Forno Canavese, Germagnano, Groscavallo, Lemie, Mezenile, Monastero di Lanzo, Pessinetto, Traves, Usseglio, Val della Torre, Viù.

REGIONE AGRARIA 4 - MONTAGNA DELLA MEDIA E BASSA VAL DI SUSÀ (011.104)

Borgone Susa, Bruzolo, Bussoleno, Caprie, Chianocco, Chiomonte, Chiusa di San Michele, Coazze, Condove, Exilles, Giaglione, Giaveno, Gravere, Mattie, Meana di Susa, Mompantero, Moncenisio, Novalesa, Rubiana, Salbertrand, San Didero, San Giorio di Susa, Sant'Antonino di Susa, Susa, Vaie, Venalzio, Villar Focchiardo.

REGIONE AGRARIA 5 - ALTA VAL DI SUSÀ (011.105)

Bardonecchia, Cesana Torinese, Claviere, Sauze di Cesana, Sauze d'Oulx, Sestriere, Ulzio.

REGIONE AGRARIA 6 - VAL CHISONE (014.106)

Fenestrelle, Inverso Pinasca, Massello, Perosa Argentina, Perrero, Pinasca, Pomaretto, Porte, Prapelato, Prali, Pramollo, Roreto Chisone, Salza di Pinerolo, San Germano Chisone, San Pietro Val Lemina, Usseaux, Villar Perosa.

REGIONE AGRARIA 7 - VAL PELLICE (014.107)

Angrogna, Bobbio Pellice, Rorà, Torre Pellice, Villar Pellice.

COLLINA INTERNA

REGIONE AGRARIA 8 - MORENICA DI IVREA (013.308)

Agliè, Albiano d'Ivrea, Alice Superiore, Azeglio, Bairo, Baldissero Canavese, Banchette, Barone Canavese, Bollengo, Borgofranco d'Ivrea, Borgomasino, Burolo, Candia Canavese, Caravino, Cascinette d'Ivrea, Castellamonte, Chiaverano, Collettero Giacosa, Cossano Canavese, Cuceglio, Cuorgnè, Fiorano Canavese, Ivrea, Lessolo, Loranze, Lugnacco, Maglione, Mercenasco, Montalenghe, Montalto Dora, Orio Canavese, Palazzo Canavese, Parella, Pavone Canavese, Pecco, Perosa Canavese, Piverone, Prascorsano, Quagliuzzo, Quassolo, Salerano Canavese, Samone, San Colombano Belmonte, San Martino Canavese, Scarmagno, Settimo Rottaro, Strambinello, Torre Bairo, Vialfrè, Vidracco, Vistrorio.

REGIONE AGRARIA 9 - COLLINE DI LANZO (012.309)

Balangero, Barbania, Cafasse, Druento, Fiano, Front, Givoletto, Grosso, La Cassa, Lanzo Torinese, Levone, Mati, Nole, Pertusio, Rivara, Rivarossa, Robassomero, Rocca Canavese, San Gillio, Vallo Torinese, Valpèrga, Varisella, Vauda Canavese, Villanova Canavese.

REGIONE AGRARIA 10 - MORENICA DI RIVOLI (011.310)

Almese, Alpignano, Avigliana, Buttigliera Alta, Caselette, Reano, Rivoli, Rosta, Sant'Ambrogio di Torino, Trana, Villarbasce, Villar Dora.

REGIONE AGRARIA 11 - COLLINE DI PINEROLO (014.311)

Bibiana, Bricherasio, Bruino, Cantalupa, Cumiana, Frossasco, Luserna San Giovanni, Lusernetta, Pinerolo, Piossasco, Roletto, Sangano, San Secondo di Pinerolo.

REGIONE AGRARIA 12 - COLLINE DEL PO (015.312)

Andezeno, Arignano, Baldissero Torinese, Brozolo, Brusasco Cavagnolo, Casalborgone, Castagneto Po, Castiglione Torinese, Cinzano, Gassino Torinese, Lauriano, Marentino, Mombello di Torino, Montaldo Torinese, Monte da Po, Moriondo Torinese, Pavarolo, Pecetto Torinese, Pino Torinese, Rivalba, San Mauro Torinese, San Raffaele Cimena, San Sebastiano da Po, Sciolze, Verrua Savoia.

PIANURA

REGIONE AGRARIA 13 - PIANURA CANAVESANA ORIENTALE (016.513)

Caluso, Ciconio, Lusingliè, Mazzè, Ozegna, Romano Canavese, San Giorgio Canavese, San Giusto Canavese, Strambino, Vestignè, Villareggia, Vischie.

REGIONE AGRARIA 14 - PIANURA CANAVESANA OCCIDENTALE (016.514)

Borgaro Torinese, Bosconero, Brandizzo, Busano, Caselle Torinese, Chivasso, Ciriè, Favria, Feletto, Foglizzo, Leini, Lombardore, Montanaro, Oglianico, Rivarolo Canavese, Rondissone, Sallassa, San Benigno Canavese, San Carlo Canavese, San Francesco al Campo, San Maurizio Canavese, San Ponso, Settimo Torinese, Torrazza Piemonte, Venaria, Verolengo, Volpiano.

REGIONE AGRARIA 15 - PIANURA DI TORINO (015.515)

Beinasco, Candiolo, Carignano, Collegno, Grugliasco, La Loggia, Moncalieri, Nichelino, Orbassano, Pianezza, Piobesi Torinese, Rivalta di Torino, Torino, Vinovo.

REGIONE AGRARIA 16 - BASSO PELLICE (014.516)

Airasca, Buriasso, Campiglione-Fenile, Castagnole Piemonte, Cavour, Cercenasco, Garzigliana, Lombriasco, Macello, None, Osasco, Osasio, Pancalieri, Piscina, Scalenghe, Vigone, Villafranca Piemonte, Virle Piemonte, Volvera.

REGIONE AGRARIA 17 - PIANURA DI CARMAGNOLA (015.517)

Cambiano, Carmagnola, Chieri, Isolabella, Poirino, Pralormo, Riva presso Chieri, Santena, Trofarello, Villastellone.

PROVINCIA DI VERCELLI

MONTAGNA INTERNA

REGIONE AGRARIA 1 - ALTA VALSESIA (021.101)

Alagna Valsesia, Balmuccia, Boccioleto, Campertogno, Carcoforo, Cervatto, Cravagliana, Fobello, Mollia, Pila, Piode, Rassa, Rima San Giuseppe, Rimasco, Rimella, Riva Valdobbia, Rossa, Sabbia, Scopa, Scopello.

REGIONE AGRARIA 2 - MONTAGNA DELLA MEDIA VALSESIA (021.102)

Ailoche, Borgosesia, Breia, Caprile, Cellio, Civiasco, Coggiola, Guardabosone, Portula, Postua, Pray, Quarona, Trivero, Valduggia, Varallo, Vocca.

REGIONE AGRARIA 3 - VALLE DEL CERVO (021.103)

Andorno Micca, Callabiana, Camandona, Campiglia Cervo, Miagliano, Mosso Santa Maria, Piedicavallo, Pistolesa, Pralungo, Quittengo, Rosazza, Sagliano Micca, San Paolo Cervo, Tavigliano, Tollegno, Valle Mosso, Veglio.

REGIONE AGRARIA 4 - ALTO ELVO (021.104)

Donato, Graglia, Muzzano, Netro, Occhieppo Superiore, Pollone, Sordevolo.

COLLINA INTERNA

REGIONE AGRARIA 5 - COLLINE DI BIELLA (022.305)

Biella, Bioglio, Brusnengo, Camburzano, Casapinta, Castelletto Cervo, Cerreto Castello, Cossato, Crevacuore, Crosa, Curino, Gattinara, Lessona, Lozzolo, Masserano, Mezzana Mortigliengo, Mottalciata, Occhieppo Inferiore, Pettinengo, Piatto, Quaregna, Roasio, Ronco Biellese, Selve Marcone, Serravalle Sesia, Soprana, Sostegno, Strona, Ternengo, Valdengo, Vallanzengo, Valle San Nicolao, Vigliano Biellese, Villa del Bosco, Zumaglia.

REGIONE AGRARIA 6 - MORENICA DELLA SERRA (022.306)

Alice Castello, Borgo d'Ale, Cavaglia, Cerrione, Dorzano, Magnano, Mongrando, Roppolo, Sala Biellese, Torrazzo, Viverone, Zimone, Zubiena.

PIANURA

REGIONE AGRARIA 7 - PIANURA TRA L'ELVO E IL CERVO (022.507)

Benna, Borriana, Candelo, Gaglianico, Massazza, Ponderano, Salussola, Sandigliano, Verrone.

REGIONE AGRARIA 8 - PIANURA DELLE BARAGGIE (023.508)

Albano Verellese, Arborio, Balocco, Buronzo, Carisio, Casanova Elvo, Cascine San Giacomo, Collobiano, Formigliana, Ghislarengo, Giffenga, Greggio, Lenta, Oldenico, Rovasenda, Villanova Biellese, Villarboit.

REGIONE AGRARIA 9 - PIANURA DEL CANALE CAVOUR (023.509)

Bianzè, Cigliano, Crescentino, Fontanetto Po, Lamporo, Livorno Ferraris, Moncrivello, Palazzolo Verellese, Saluggia, Tricerro, Trino.

REGIONE AGRARIA 10 - PIANURA DI VERCELLI (023.510)

Asigliano Verellese, Borgo Vercelli, Caresana, Caresanablot, Costanzana, Crova, Desana, Lignana, Motta dei Conti, Olcenengo, Pertengo, Pezzana, Prarolo, Quinto Verellese, Rive, Rousecco, Salasco, Sali Verellese, San Germano Verellese, Santhià, Stroppiana, Tronzano Verellese, Vercelli, Villata.

PROVINCIA DI NOVARA

MONTAGNA INTERNA

REGIONE AGRARIA 1 - VALLI ANTIGORIO E FORMAZZA (031.101)

Baceno, Crodo, Formazza, Premia, Trasquera, Varzo.

REGIONE AGRARIA 2 - VALLI ANTRONA E ANZASCA (031.102)

Antrona Schieranco, Bannio Anzino, Bognanico, Calasca-Castiglione, Ceppo Morelli, Macugnaga, Vanzone con San Carlo.

REGIONE AGRARIA 3 - VAL D'OSSOLA (031.103)

Anzola d'Ossola, Beura-Cardezza, Crevola d'Ossola, Dcmodosola, Masera, Montecrestese, Montescheno, Ornavasso, Pallanzeno, Piedimulera, Pieve Vergonte, Premosello, Seppiana, Trontano, Viganella, Villadossola, Vogogna.

REGIONE AGRARIA 4 - VAL VIGEZZO (032.104)

Craveggia, Druogno, Malesco, Re, Santa Maria Maggiore, Tocco.

REGIONE AGRARIA 5 - VALLE CANNOBINA (032.105)

Aurano, Caprezzo, Cavaglio-Spocchia, Cursolo-Orasso, Falmenta, Gurro, Intragna, Miazzina.

REGIONE AGRARIA 6 - VALLE STRONA E LAGO D'ORTA (033.106)

Ameno, Armeno, Arola, Casale Corte Cerro, Cesara, Germagno, Gravellona Toce, Loreglia, Madonna del Sasso, Massiola, Miasino, Nonio, Omegna, Orta San Giulio, Pella, Pettenasco, Pogno, Quarna Sopra, Quarna Sotto, San Maurizio d'Opaglio, Valstrona.

REGIONE AGRARIA 7 - MONTAGNA DEL VERBANO OCCIDENTALE (032.107)

Arizzano, Baveno, Bee, Brovello-Carpugnino, Cambiasca, Cannero Riviera, Cannobio, Cossogno, Ghiffa, Gignese, Massino Visconti, Mergozzo, Oggebbio, Premeno, San Bernardino Verbanò, Stresa, Trarego Viggiogna, Verbania, Vignone.

COLLINA INTERNA

REGIONE AGRARIA 8 - COLLINE DEL VERBANO OCCIDENTALE (033.308)

Arona, Belgirate, Colazza, Comignago, Dormelletto, Inverio, Lesa, Meina, Nebbiuno, Oleggio Castello, Paruzzaro, Pisano.

REGIONE AGRARIA 9 - COLLINE NORD-OCCIDENTALI TRA SESIA E AGOGNA (033.309)

Boca, Bolzano Novarese, Briga Novarese, Cavallirio, Gargallo, Gozzano, Grignasco, Maggiora, Prato Sesia, Soriso.

REGIONE AGRARIA 10 - COLLINE SUD-ORIENTALI TRA SESIA E AGOGNA (033.310)

Borgomanero, Cavaglietto, Cavaglio d'Agogna, Cureggio, Fara Novarese, Fontaneto d'Agogna, Gattico, Ghemme, Romagnano Sesia, Sizzano, Veruno.

REGIONE AGRARIA 11 - COLLINE TRA TERDOPPIO E TICINO (033.311)

Agrate Conturbia, Bogogno, Borgo Ticino, Castelletto sopra Ticino, Divignano, Marano Ticino, Mezzomerico, Oleggio, Pombia, Varallo Pombia.

PIANURA

REGIONE AGRARIA 12 - PIANURA NOVARESE SETTENTRIONALE (034.512)

Barengo, Bellinzago Novarese, Briona, Cameri, Carpignano Sesia, Cressa, Galliate, Landiona, Momo, Sillavengo, Suno, Vaprio d'Agogna.

REGIONE AGRARIA 13 - PIANURA DI NOVARA (034.513)

Biandrate, Borgolavezzaro, Caltignaga, Casalbeltrame, Casaleggio Novara, Casalino, Casalvolone, Castellazzo Novarese, Cerano, Garbagna Novarese, Granozzo con Monticello, Mandello Vitta, Nibbiola, Novara, Recetto, Romentino, San Nazzaro Sesia, San Pietro Mosezzo, Sozzago, Terdobbiato, Tornaco, Trecate, Vespolate, Vicolungo, Vinzaglio.

PROVINCIA DI CUNEO

MONTAGNA INTERNA

REGIONE AGRARIA 1 - ALTA VALLE DEL PO E VAL VARAITA (041.101)

Bellino, Brossasco, Casteldelfino, Crissolo, Frassinio, Isasca, Melle, Oncino, Ostanta, Paesana, Pontechianale, Rossana, Sampeyre, Sanfront, Valmala, Venasca.

REGIONE AGRARIA 2 - ALTE VALLI MAIRA E GRANA (041.102)

Acceglio, Canosio, Castelmagno, Celle di Macra, Elva, Macra, Marmora, Pradleves, Prazzo, Stroppo.

REGIONE AGRARIA 3 - MONTAGNA DELLE MEDIE VALLI MAIRA E GRANA (041.103)

Cartignano, Dronero, Montemale di Cuneo, Monterosso Grana, Roccabruna, San Damiano Macra, Valgrana, Villar San Costanzo.

REGIONE AGRARIA 4 - ALTA VALLE DI STURA DI DEMONTE (045.104)

Aisone, Argentera, Demonte, Gaiola, Moiola, Pietraporzio, Rittana, Sambuco, Valloriate, Vinadio.

REGIONE AGRARIA 5 - ALTA VALLE DEL GESSO (045.105)

Entracque, Limone Piemonte, Valdieri, Vernante.

REGIONE AGRARIA 6 - MONTAGNA DELLE MEDIE VALLI STURA DI DEMONTE E GESSO (045.106)

Bernezzo, Borgo San Dalmazzo, Boves, Cervasca, Chiusa di Pesio, Peveragno, Roaschia, Robilante, Roccasparvera, Roccavione, Vignolo.

REGIONE AGRARIA 7 - ALTO TANARO (046.107)

Alto, Briga Alta, Caprauna, Frabosa Soprana, Frabosa Sottana, Lisio, Montaldo di Mondovì, Ormea, Pamparato, Roburent, Roccafortè Mondovì, Torre Mondovì, Viola.

REGIONE AGRARIA 8 - ALTA VALLE DELL'ELLERO (046.108)

Bagnasco, Battifollo, Castelnovo di Ceva, Gressio, Monasterolo Casotto, Montezemolo, Nucetto, Perlo, Priero, Priola, Scagnello.

COLLINA INTERNA

REGIONE AGRARIA 9 - COLLINE SALUZZESI (042.309)

Bagnolo Piemonte, Barge, Brondello, Costigliole Saluzzo, Envie, Gambasca, Manta, Martiniana Po, Pagno, Piasco, Riffredo, Verzuolo.

REGIONE AGRARIA 10 - COLLINE DEL MONFERRATO CUNEESE (043.310)

Baldissero d'Alba, Canale, Castagnito, Castellinaldo, Ceresole Alba, Corneliano d'Alba, Govone, Guarene, Magliano Alfieri, Montà, Montaldo Roero, Monte Roero, Monticello d'Alba, Piobesi d'Alba, Pocapaglia, Priocca, Sanfrè, Santa Vittoria d'Alba, Santo Stefano Roero, Sommariva del Bosco, Sommariva Perno, Zezza d'Alba.

REGIONE AGRARIA 11 - COLLINE DELLA BASSA LANGA DI ALBA (044.311)

Alba, Barbaresco, Barolo, Camo, Castiglione Falletto, Castiglione Tinella, Cossano Belbo, Diano d'Alba, Grinzane Cavour, La Morra, Mango, Monchiero, Monforte d'Alba, Montelupo Albese, Neive, Neviglie, Novello, Rocchetta Belbo, Roddi, Rodello, Santo Stefano Belbo, Serralunga d'Alba, Trezzo Tinella, Verduno.

REGIONE AGRARIA 12 - COLLINE DELL'ALTA LANGA DI ALBA (044.312)

Albaretto della Torre, Arguello, Benevello, Bergolo, Borgomale, Bosia, Bossolasco, Castelletto Uzzone, Castino, Cerretto delle Langhe, Cissone, Cortemilia, Cravanzana, Feisoglio, Gorzegno, Lequio Berria, Levice, Niella Belbo, Perletto, Pezzolo Valle Uzzone, Roddino, San Benedetto Belbo, Serravalle Langhe, Sinio, Somanò, Torre Bormida.

REGIONE AGRARIA 13 - COLLINE DELLA LANGA MONREGALESE (044.313)

Bastia Mondovì, Belvedere Langhe, Bonvicino, Camerana, Castellino Tanaro, Cigliè, Clavesana, Dogliani, Farigliano, Gottasecca, Iglia, Marsaglia, Mombarcaro, Monesiglio, Murazzano, Prunetto, Rocca Cigliè, Sale delle Langhe, Sale San Giovanni, Saliceto.

REGIONE AGRARIA 14 - COLLINE DI MONDOVÌ (046.314)

Briaglia, Ceva, Lesegno, Mombasiglio, Monastero di Vasco, Mondovì, Niella Tanaro, Paroldo, Pianfei, Roascio, San Michele Mondovì, Torresina, Vicoforte, Villanova Mondovì.

PIANURA

REGIONE AGRARIA 15 - PIANURA DI SALUZZO (042.515)

Caramagna Piemonte, Cardè, Casalgrasso, Castellar, Cavallerleone, Cavallermaggiore, Cervere, Faule, Genola, Lagnasco, Marene, Monasterolo di Savigliano, Moretta, Murello, Polonghera, Racconigi, Revello, Ruffia, Saluzzo, Savigliano, Scarnafigi, Torre San Giorgio, Villanova Solaro.

REGIONE AGRARIA 16 - PIANURA TRA STURA E TANARO (043.516)

Bene Vagienna, Bra, Carrù, Cherasco, Lequio Tanaro, Magliano Alpi, Narzole, Piozzo, Rocca de' Baldi, Salmour, Trinità.

REGIONE AGRARIA 17 - PIANURA DI CUNEO (043.517)

Beinette, Busca, Caraglio, Castelletto Stura, Centallo, Cuneo, Fossano, Margarita, Montanera, Morozzo, Sant'Albano Stura, Tarantasca, Villafalletto, Vottignasco.

PROVINCIA DI ASTI

COLLINA INTERNA

REGIONE AGRARIA 1 - COLLINE DELL'ALTO MONFERRATO ASTIGIANO (051.301)

Albugnano, Aramengo, Berzano di San Pietro, Buttigliera d'Asti, Cantarana, Capriglio, Castelnuovo Don Bosco, Cellarengo, Cerreto d'Asti, Cisterna d'Asti, Cocconato, Cortandone, Cortanze, Cortazzone, Dusino San Michele, Ferrere, Mareto, Monale, Moncucco Torinese, Montafia, Montiglio, Moransengo, Passerano Marmorito, Piea, Pino d'Asti, Piovà Massaia, Roatto, Robella, San Paolo Solbrito, Tonengo, Valfenera, Viale d'Asti, Villafranca d'Asti, Villanova d'Asti.

REGIONE AGRARIA 2 - MEDIO MONFERRATO ASTIGIANO (051.302)

Antignano, Asti, Baldichieri d'Asti, Calliano, Camerano Casasco, Casorzo, Castagnole Monferrato, Castell'Alfero, Castellero, Celle Enomondo, Chiusano d'Asti, Cinaglio, Colcavagno, Corsione, Cossombrato, Cunico, Frinco, Grana, Grazzano Badoglio, Moncalvo, Montechiaro d'Asti, Montemagno, Penango, Portacomaro, Revigliasco d'Asti, San Damiano d'Asti, San Martino Alfieri, Scandeluzza, Scurzolengo, Settime, Soglio, Tigliole, Tonco, Viarigi, Villa San Secondo.

REGIONE AGRARIA 3 - COLLINE DEL BELBO E DEL TIGLIONE (052.303)

Agliano, Azzano d'Asti, Belveglio, Bruno, Calamandrana, Calosso, Canelli, Cassinasco, Castagnole delle Lanze, Castel Boglione, Castelletto Molina, Castelnuovo Belbo, Castelnuovo Calcea, Castel Rocchero, Coazzolo, Cortiglione, Costigliole d'Asti, Fontanile, Incisa Scapaccino, Isola d'Asti, Maranzana, Moasca, Mombaruzzo, Mombercelli, Mongardino, Montabone, Montaldo Scarampi, Montegrosso d'Asti, Nizza Monferrato, Quaranti, Rocca d'Arazzo, Rocchetta Palafea, Rocchetta Tanaro, San Marzano Oliveto, Vaglio Serra, Vigliano d'Asti, Vinchio.

REGIONE AGRARIA 4 - COLLINE DEL BASSO BORMIDA DI MILLESIMO E DI SPIGNO (052.304)

Bubbio, Cessole, Loazzolo, Mombaldone, Monastero Bormida, Olmo Gentile, Roccaverano, San Giorgio Scarampi, Serole, Sessame, Vesime.

PIANURA

REGIONE AGRARIA 5 - PIANURA DEL TANARO ASTIGIANO (051.505)

Castello di Annone, Cerro Tanaro, Refrancore.

PROVINCIA DI ALESSANDRIA

MONTAGNA INTERNA

REGIONE AGRARIA 1 - ALTE VALLI DEL CURONE E DEL BORBERA (064.101)

Albera Ligure, Cabella Ligure, Cantalupo Ligure, Carrega Ligure, Fabbrica Curone, Gremiasco, Mongiardino Ligure, Montacuto, Roccaforte Ligure, Rocchetta Ligure.

REGIONE AGRARIA 2 - ALTO LEMME (064.102)

Bosio, Fraconalto, Voltaggio.

COLLINA INTERNA

REGIONE AGRARIA 3 - COLLINE DELL'ALTO MONFERRATO ALESSANDRINO (061.303)

Alfiano Natta, Camino, Castelletto Merli, Cella Monte, Cereseto, Cerrina, Coniolo, Gabiano, Mombello Monferrato, Moncestino, Murisengo, Odalengo Grande, Odalengo Piccolo, Ozzano Monferrato, Pontestura, Ponzano Monferrato, Rosignano Monferrato, Sala Monferrato, San Giorgio Monferrato, Serralunga di Crea, Solonghella, Terruggia, Treville, Villadeati, Villamiroglio.

REGIONE AGRARIA 4 - MEDIO MONFERRATO ALESSANDRINO (061.304)

Altavilla Monferrato, Camagna, Castelletto Monferrato, Conzano, Cuccaro Monferrato, Frassinello Monferrato, Fubine, Lu, Montecastello, Olivola, Ottiglio, Pecetto di Valenza, Pietra Marazzi, San Salvatore Monferrato, Valenza, Vignale Monferrato.

REGIONE AGRARIA 5 - MEDIE VALLI DEL CURONE E DEL GRUE (064.305)

Avolasca, Berzano di Tortona, Brignano-Frascata, Carbonara Scrivia, Carezzano, Casasco, Cassano Spinola, Castellania, Cerreto Grue, Costa Vescovato, Dernice, Garbagna, Gavazzana, Momperone, Monleale, Montegioco, Montemarzino, Paderna, Pozzol Groppo, San Sebastiano Curone, Sant'Agata Fossili, Sardigliano, Sarezzano, Spineto Scrivia, Villaroinagnano, Volpedo, Volpellino.

REGIONE AGRARIA 6 - MEDIO BORMIDA (063.306)

Acqui Terme, Alice Bel Colle, Bergamasco, Bistagno, Carentino, Carpeneto, Cassine, Castelnuovo Bormida, Frascaro, Gamalero, Montaldo Bormida, Morsasco, Orsara Bormida, Ricaldone, Rivalta Bormida, Rocca Grimalda, Sezzadio, Strevi, Terzo, Trisobbio.

REGIONE AGRARIA 7 - MEDIE VALLI DELLO SCRIVIA E DELL'ORBA (064.307)

Arquata Scrivia, Belforte Monferrato, Borghetto di Borbera, Capriata d'Orba, Carrosio, Casaleggio Boiro, Castelletto d'Orba, Francavilla Bisio, Gavi, Grondona, Lerma, Montaldeo, Mornese, Ovada, Parodi Ligure, Pasturana, San Cristoforo, Serravalle Scrivia, Silvano d'Orba, Stazzano, Tagliolo Monferrato, Tassarolo, Vignole Borbera.

REGIONE AGRARIA 8 - COLLINE DELL'ALTO BORMIDA (063.308)

Cartosio, Cassinelle, Castelletto d'Erro, Cavatore, Cremolino, Demice, Grogna, Malvicino, Melazzo, Merana, Molare, Montechiaro d'Acqui, Morbello, Pareto, Ponti, Ponzone, Prasco, Spigno Monferrato, Visone.

PIANURA

REGIONE AGRARIA 9 - PIANURA DI CASALE MONFERRATO (061.509)

Balzola, Borgo San Martino, Bozzole, Casale Monferrato, Frassineto Po, Giarole, Mirabello Monferrato, Morano sul Po, Occimiano, Pomaro Monferrato, Ticineto, Valmacca, Villanova Monferrato.

REGIONE AGRARIA 10 - PIANURA PADANA ALESSANDRINA (062.510)

Alluvioni Cambiò, Alzano Scrivia, Bassignana, Casalnoceto, Castelnuovo Scrivia, Guazzora, Isola Sant'Antonio, Molino dei Torti, Piovera, Pontecurone, Rivarone, Sale.

REGIONE AGRARIA 11 - PIANURA DEL TANARO ALESSANDRINO E DEL BORMIDA (062.511)

Borgoratto Alessandrino, Casal Cermelli, Castellazzo Bormida, Castelspina, Felizzano, Fresonara, Masio, Oviglio, Predosa, Quargnento, Quattordio, Solero.

REGIONE AGRARIA 12 - PIANURA DI ALESSANDRIA (062.512)

Alessandria, Basaluzzo, Bosco Marengo, Castellar Guidobono, Frugarolo, Novi Ligure, Pozzolo Formigaro, Tortona, Viguzzolo, Villalvernia.

VALLE D'AOSTA

MONTAGNA INTERNA

REGIONE AGRARIA 1 - ALTA VALLE D'AOSTA (071.101)

Arvier, Avise, Courmayeur, La Salle, La Thuile, Morgex, Pré Saint Didier, Valgrisenche.

REGIONE AGRARIA 2 - VALLE DEL GRAN SAN BERNARDO E VALPELLINE (071.102)

Allain, Bionaz, Doues, Ètroubles, Ollomont, Oyace, Saint Oyen, Saint Rhémy, Valpelline.

REGIONE AGRARIA 3 - MONTAGNA DELLA MEDIA VALLE D'AOSTA (072.103)

Aosta, Brissogne, Charvensod, Fènis, Gignod, Gressan, Jovençon, Nus, Pollein, Quart, Roisan, Saint Christophe, Saint Marcel, Sarre.

REGIONE AGRARIA 4 - VALTOURNANCHE (072.104)

Antey Saint André, Chambave, Chamois, Châtillon, La Magdeleine, Pontey, Saint Denis, Torgnon, Valtournanche, Verrayes.

REGIONE AGRARIA 5 - VALLE D'AYAS (072.105)

Arnaz, Ayas, Brusson, Challant Saint Anselme, Challant Saint Victor, Champdepraz, Emarese, Issogne, Montjovet, Saint Vincent, Verrès.

REGIONE AGRARIA 6 - VALLI DI GRESSONEY E DI CHAMPORCHER (072.106)

Bard, Champorcher, Donnaz, Fontainemore, Gaby, Gressoney La Trinité, Gressoney Saint Jean, Hône, Issime, Lillianes, Perloz, Pont Bozet, Pont Saint Martin.

REGIONE AGRARIA 7 - VALLE DI RHÊME, VALSAVARANCHE E VAL DI COGNE (071.107)

Aynavilles, Cogne, Introd, Rhême Notre Dame, Rhême Saint Georges, Saint Nicolas, Saint Pierre, Valsavaranche, Villeneuve.

PROVINCIA DI IMPERIA

MONTAGNA INTERNA

REGIONE AGRARIA 1 - ALTE VALLI DELL'ARROSCIA (082.101)

Aquila di Arroscia, Arno, Borghetto d'Arroscia, Cosio di Arroscia, Mendatica, Montegrosso Pian Latte, Pieve di Teco, Pornassio, Ranzo, Rezzo, Vessalico.

REGIONE AGRARIA 2 - ALTE VALLI DELL'ARGENTINA E DEL NERVIA (081.102)

Airole, Apricale, Badalucco, Baiardo, Carpasio, Castel Vittorio, Ceriana, Dolceacqua, Isolabona, Molini di Triora, Montalto Ligure, Olivetta San Michele, Perinaldo, Pigna, Rocchetta Nervina, Triora.

COLLINA INTERNA

REGIONE AGRARIA 3 - COLLINE DELL'ALTO IMPERO (082.303)

Aurigo, Borgomaro, Caravonica, Cesio, Chiusanico, Chiusavecchia, Diano Arentino, Diano San Pietro, Dolcedo, Pontedassio, Prelà, Vasia, Villa Faraldi.

COLLINA LITORANEA

REGIONE AGRARIA 4 - COLLINE LITORANEE DI SAN REMO (081.404)

Bordighera, Camporosso, Ospedaletti, Riva Ligure, San Biagio della Cima, San Remo, Santo Stefano al Mare, Seborga, Soldano, Taggia, Vallebona, Vallecrosia, Ventimiglia.

REGIONE AGRARIA 5 - COLLINE LITORANEE DI IMPERIA (082.405)

Castellaro, Cervo, Cipressa, Civezza, Costarainera, Diano Castello, Diano Marina, Imperia, Pietrabruna, Pompeiana, San Bartolomeo del Cervo, San Lorenzo al Mare, Terzorio.

PROVINCIA DI SAVONA

MONTAGNA INTERNA

REGIONE AGRARIA 1 - ALTO BORMIDA DI SPIGNO E ALTO ERRO (092.101)

Altare, Cairo Montenotte, Carcare, Cengio, Cosseria, Dego, Giusvalla, Mallare, Millesimo, Mioglia, Pallare, Piana Crixia, Plodio, Pontinvrea, Roccavignale, Sassello, Stella, Urbe.

REGIONE AGRARIA 2 - ALTO BORMIDA DI MILLESIMO (091.102)

Bardinetto, Bormida, Calice Ligure, Calizzano, Castelbianco, Castelvecchio di Rocca Barbena, Erli, Magliolo, Massimino, Murialdo, Nasino, Orco Feglino, Osiglia, Rialto.

MONTAGNA LITORANEA

REGIONE AGRARIA 3 - MONTAGNA LITORANEA DI VARAZZE (092.203)

Varazze

COLLINA INTERNA

REGIONE AGRARIA 4 - MEDIA VALLE DELL'ARROSCIA E DEL NEVA (091.304)

Arnasco, Balestrino, Casanova Lerrone, Cisano sul Neva, Garlenda, Onzo, Ortovero, Stellanello, Testico, Toirano, Vendone, Zuccarello.

COLLINA LITORANEA

REGIONE AGRARIA 5 - COLLINE LITORANEE DI SAVONA (092.405)

Albisola Marina, Albisola Superiore, Bergoggi, Celle Ligure, Noli, Quiliano, Savona, Spotorno, Vado Ligure, Vezzi Portio.

REGIONE AGRARIA 6 - COLLINE LITORANEE DI ALBENGA (091.406)

Alassio, Albenga, Andora, Boissano, Borghetto Santo Spirito, Borgio Verezzi, Ceriale, Finale Ligure, Giustenice, Laignueglia, Loano, Pietra Ligure, Tovo San Giacomo, Villanova d'Albenga.

PROVINCIA DI GENOVA

MONTAGNA INTERNA

REGIONE AGRARIA 1 - ALTO STURA (101.101)

Campo Ligure, Masone, Rossiglione, Tiglieto.

REGIONE AGRARIA 2 - ALTO SCRIVIA (101.102)

Busalla, Casella, Crocefieschi, Isola del Cantone, Ronco Scrivia, Savignone.

REGIONE AGRARIA 3 - MONTAGNA DELL'ANTOLA (102.103)

Fascia, Gorreto, Propata, Rondanina, Valbrevenna, Vobbia.

REGIONE AGRARIA 4 - ALTO TREBBIA (102.104)

Favale di Malvaro, Fontanigorda, Lorsica, Moconesi, Montebruno, Montoggio, Neirone, Rezzoaglio, Rovegno, Santo Stefano d'Aveto, Torrighia.

REGIONE AGRARIA 5 - ALTO ENTELLA E ALTO STURA (103.105)

Borzonasca, Casarza Ligure, Castiglione Chiavarese, Mezzanego, Ne, Orero, San Colombano Certenoli.

MONTAGNA LITORANEA

REGIONE AGRARIA 6 - MONTAGNA LITORANEA DI GENOVA (101.206)

Arenzano, Bogliasco, Campomorone, Cerasesi, Cogoleto, Genova, Mele, Mignanego, Sant'Olcese, Serra Riccò.

COLLINA INTERNA

REGIONE AGRARIA 7 - COLLINE DELL'ALTO LAVAGNA (103.307)

Bargagli, Cicagna, Coreglia Ligure, Davagna, Lumarzo, Tribogna, Uscio.

COLLINA LITORANEA

REGIONE AGRARIA 8 - COLLINE LITORANEE DI CHIAVARI (103.408)

Avegno, Camogli, Carasco, Chiavari, Cogorno, Lavagna, Leivi, Moneglia, Pieve Ligure, Portofino, Rapallo, Recco, Santa Margherita Ligure, Sestri Levante, Sori, Zoagli.

PROVINCIA DI LA SPEZIA

MONTAGNA INTERNA

REGIONE AGRARIA 1 - ALTO VARA (111.101)

Carro, Maissana, Rocchetta di Vara, Sesta Godano, Varese Ligure, Zignago.

COLLINA INTERNA

REGIONE AGRARIA 2 - MEDIO VARA (111.302)

Beverino, Bolano, Borghetto di Vara, Brugnato, Calice al Cornoviglio, Carrodano, Follo, Pignone, Riccò del Golfo di Spezia.

COLLINA LITORANEA

REGIONE AGRARIA 3 - COLLINE LITORANEE DI LEVANTO (112.403)

Bonassola, Deiva Marina, Framura, Levante, Monterosso al Mare, Riomaggiore, Vernazza.

REGIONE AGRARIA 4 - COLLINE LITORANEE DI LA SPEZIA (112.404)

Ameglia, Arcola, Castelnuovo Magra, La Spezia, Lerici, Ortonovo, Portovenere, Santo Stefano di Magra, Sarzana, Vezzano Ligure.

PROVINCIA DI VARESE

MONTAGNA INTERNA

REGIONE AGRARIA 1 - MONTAGNA DELL'ALTO VERBANO ORIENTALE (121.101)

Agra, Curiglia con Monteviasco, Dumenza, Maccagno, Pino sulla sponda del Lago Maggiore, Tronzano Lago Maggiore, Veddasca.

REGIONE AGRARIA 2 - MONTAGNA TRA VERBANO E CERESIO (121.102)

Arcisate, Azzio, Bedero Valcuvia, Bisuschio, Brenta, Brezzo di Bedero, Brinzio, Brissago-Valtravaglia, Brusimpiano, Cadegliano-Viconago, Casalzuigno, Cassano Valcuvia, Castello Cabiaglio, Castelvecchiana, Cittiglio, Comerio, Cremenaga, Cuasso al Monte, Cugliate-Fabiasco, Cunardo, Cuveglio, Cuvio, Duno, Ferrera di Varese, Germignaga, Lavena-Ponte Tresa, Luino, Marchirolo, Marzio, Masciago Primo, Mesenzana, Montegrino-Valtravaglia, Orino, Porto Ceresio, Porto Valtravaglia, Rancio Valcuvia, Saltrio, Valganna, Viggù.

COLLINA INTERNA

REGIONE AGRARIA 3 - COLLINE DEL VERBANO ORIENTALE (121.303)

Angera, Bardello, Besozzo, Biandronno, Brebbia, Bregano, Cadrezzate, Caravate, Cazzago Brabbia, Cocquio-Trevisago, Comabbio, Gavirate, Gemonio, Ispra, Laveno-Mombello, Leggiuno-Sangiano, Malgesso, Mercallo, Monvalle, Osmate Lentate, Taino, Ternate, Travedona-Monate, Varano Borghi.

REGIONE AGRARIA 4 - COLLINE DI VARESE (122.304)

Azzate, Bodio Lomnago, Brunello, Buguggiate, Cantello, Carnago, Caronno Varesino, Casciago, Castelseprio, Castiglione Olona, Castronno, Clivio, Crosio della Valle, Daverio, Galliate Lombardo, Gazzada Schianno, Gornate-Olona, Induno Olona, Lonate Ceppino, Lozza, Malnate, Morazzone, Tradate, Varese, Vedano Olona, Venegono.

REGIONE AGRARIA 5 - COLLINE DELLO STRONA (122.305)

Albizzate, Arsago Seprio, Besnate, Cairate, Casale Litta, Cassano Magnago, Cavaria con Premezzo, Golasecca, Jerago con Orago, Mornago, Oggiona con Santo Stefano, Sesto Calende, Solbiate Arno e Monte, Sumirago, Vergiate.

PIANURA

REGIONE AGRARIA 6 - PIANURA VARESINA (122.506)

Busto Arsizio, Cardano al Campo, Caronno Pertusella, Casorate Sempione, Castellanza, Cislago, Fagnano Olona, Ferno, Gallarate, Gerezzano, Gorla Maggiore, Gorla Minore, Lonate Pozzolo, Marnate, Olgiate Olona, Origgio, Samarate, Saronno, Solbiate Olona, Somma Lombardo, Uboldo, Vizzola Ticino.

PROVINCIA DI COMO

MONTAGNA INTERNA

REGIONE AGRARIA 1 - MONTAGNA DELL'ALTO LARIO (133.101)

Consiglio di Rumo, Crema, Domaso, Dongo, Dosso del Liro, Gera Lario, Gravedona, Livo, Montemezzo, Musso, Peglio, Pianello del Lario, Santa Maria Rezzonico, Sorico, Trezzone, Vercana.

REGIONE AGRARIA 2 - VAL CAVARGNA (132.102)

Cavargna, Cusino, Garzeno, Germasino, San Bartolomeo Val Cavargna, San Nazzaro Val Cavargna, Stazzona, Val Rezzo.

REGIONE AGRARIA 3 - MONTAGNA DEL VARRONE E DEL BASSO PIOVERNA (133.103)

Casargo, Introzio, Margno, Pagnona, Parlasco, Premana, Sueglio, Taceno, Tremenico, Vendrogno, Vestreno.

REGIONE AGRARIA 4 - MONTAGNA DELLA VAL D'INTELVI E DEL CERESIO (132.104)

Blessagno, Campione d'Italia, Carlazzo, Casasco d'Intelvi, Castiglione d'Intelvi, Cerano d'Intelvi, Claino con Osteno, Corrido, Dizzasco, Laino, Lanzo d'Intelvi, Pello Intelvi, Pigra, Ponna, Porlezza, Ramponio Verna, San Fedele Intelvi, Schignano, Valsolda.

REGIONE AGRARIA 5 - MONTAGNA DEL LARIO OCCIDENTALE (132.105)

Albavilla, Albese con Cassano, Argegno, Barni, Bellagio, Bene Lario, Blevio, Brienno, Brunate, Carate Urio, Cernobbio, Civenna, Colonno, Faggeto Lario, Grandola ed Uniti, Griante, Laglio, Lenno, Lezzeno, Magreglio, Maslianico, Menaggio, Mezzegra, Moltrasio, Nesso, Ossuccio, Plesio, Pognana Lario, Sala Comacina, Tavernerio, Torno, Tremezzo, Veleso, Zelbio.

REGIONE AGRARIA 6 - MONTAGNA DEL LARIO ORIENTALE (133.106)

Abbadia Lariana, Bellano, Colico, Dervio, Dorio, Esino Lario, Lecco, Lierna, Malgrate, Mandello del Lario, Perledo, Valmadrera, Varenna.

REGIONE AGRARIA 7 - VALSASSINA (133.107)

Ballabio, Barzio, Cassina Valsassina, Cortenova, Cremeno, Introbio, Moggio, Morterone, Pasturo, Primaluna.

REGIONE AGRARIA 8 - ALTO LAMBRO (134.108)

Asso, Caglio, Canzo, Caslino d'Erba, Lasnigo, Oliveto Lario, Ponte Lambro, Rezzago, Sormano, Valbrona.

COLLINA INTERNA

REGIONE AGRARIA 9 - COLLINE DI COMO (131.309)

Albiolo, Appiano Gentile, Beregazzo con Figliaro, Binago, Bizzarone, Cagno, Capiago Intimiano, Casnate con Bernate, Cassina Rizzardi, Castelnuovo Bozzente, Cavallasca, Cernenate, Como, Drezzo, Faloppio, Fino Mornasco, Gironico, Grandate, Lipomo, Luisago, Lurate Caccivio, Montano Lucino, Montorfano, Olgiate Comasco, Oltrona di San Mamette, Parè, Rodero, Ronago, San Fermo della Battaglia, Solbiate, Uggiate-Trevano, Valmorea, Vertemate con Minoprio, Villa Guardia.

REGIONE AGRARIA 10 - BRIANZA COMASCA OCCIDENTALE (131.310)

Alserio, Alzate Brianza, Anzano del Parco, Arosio, Brenna, Cabiato, Cantù, Carimate, Carugo, Costa Masnaga, Cucciago, Erba, Figino Sereiza, Inverigo, Lambrugo, Lurago d'Erba, Mariano Comense, Merone, Monguzzo, Nibionno, Novedrate, Orsenigo, Rogeno, Senna Comasco.

REGIONE AGRARIA 11 - BRIANZA COMASCA NORD-ORIENTALE (134.311)

Castelmarte, Cesana Brianza, Civate, Colle Brianza, Eupilio, Galbiate, Garlate, Longone al Segrino, Olginate, Pescate, Proserpio, Pusiano, Suello, Valgrehentino.

REGIONE AGRARIA 12 - BRIANZA COMASCA SUD-ORIENTALE (134.312)

Airuno, Annone di Brianza, Barzago, Barzanò, Bosisio Parini, Brivio, Bulciago, Calco, Casatenovo, Cassago Brianza, Castello di Brianza, Cernusco Monvecchia, Cremella, Dolzago, Ello, Garbagnate Monastero, Imbersago, Lomagna, Merate, Missaglia, Molteno, Monticello, Oggiono, Olgiate Molgora, Osnago, Paderno d'Adda, Perego, Robbiate, Rovagnate, Santa Maria Hoè, Sirone, Sirtori, Verderio Inferiore, Verderio Superiore, Viganò.

PIANURA

REGIONE AGRARIA 13 - PIANURA COMASCA (131.513)

Bregnano, Bulgarograsso, Cadorago, Carbonate, Cirimido, Fenegrò, Guanzate, Limido Comasco, Locate Varesino, Lomazzo, Lurago Marinone, Mozzate, Rovellasca, Rovello Porro, Turate, Veniano.

PROVINCIA DI SONDRIO

MONTAGNA INTERNA

REGIONE AGRARIA 1 - ALTA VALTELLINA E VAL DI LIVIGNO (143.101)

Bornio, Livigno, Sondalo, Valdidentro, Valdisotto, Valfurva.

REGIONE AGRARIA 2 - VALLI DI SAN GIACOMO E DEL MERA (141.102)

Campodolcino, Chiavenna, Gordona, Isolato, Menarola, Mese, Novate Mezzola, Piuro, Prata Camportaccio, Samolaco, San Giacomo Filippo, Verceia, Villa di Chiavenna.

REGIONE AGRARIA 3 - VAL MALENCO E VAL MASINO (142.103)

Caspoggio, Chiesa in Valmalenco, Lanzada, Spriana, Torre di Santa Maria, Val Masino.

REGIONE AGRARIA 4 - VALTELLINA DI TIRANO (143.104)

Aprica, Bianzone, Castello dell'Acqua, Chiuro, Grosio, Grosotto, Lovero, Mazzo di Valtellina, Ponte in Valtellina, Sernio, Teglio, Tirano, Tovo di Sant'Agata, Vervio, Villa di Tirano.

REGIONE AGRARIA 5 - VALTELLINA DI SONDRIO (142.105)

Ardenno, Berbenno di Valtellina, Buglio in Monte, Castione Andevenno, Cercino, Cino, Civo, Dazio, Dubino, Mantello, Mello, Montagna in Valtellina, Poggiridenti, Postalesio, Sondrio, Traona, Tresivio.

REGIONE AGRARIA 6 - VERSANTE OROBICO SETTENTRIONALE (142.106)

Albaredo per San Marco, Albosaggia, Andalo Valtellino, Bema, Caiolo, Cedrasco, Colorina, Cosio Valtellino, Delebio, Faedo Valtellino, Forcola, Fusine, Gerola Alta, Morbegno, Pedesina, Piantedo, Piateda, Rasura, Rogolo, Talamona, Tartano.

PROVINCIA DI MILANO

COLLINA INTERNA

REGIONE AGRARIA 1 - BRIANZA MILANESE (152.301)

Besana in Brianza, Brioso, Camparada, Carate Brianza, Correzzana, Giussano, Lesmo, Renate, Triuggio, Usmate Velate, Veduggio con Colzano, Verano Brianza.

PIANURA

REGIONE AGRARIA 2 - PIANURA DI LEGNANO (151.502)

Arconate, Buscate, Busto Garolfo, Canegrate, Castano Primo, Cerro Maggiore, Legnano, Magnago, Nosate, Parabiago, Rescaldina, San Giorgio su Legnano, San Vittore Olona.

REGIONE AGRARIA 3 - PIANURA DI SEVESO (152.503)

Albate, Barlassina, Biassono, Bovisio-Masciago, Ceriano Laghetto, Cesano Maderno, Cesate, Colgate, Desio, Garbagnate Milanese, Lazzate, Lentate sul Seveso, Limbiate, Lissone, Macherio, Meda, Misinto, Muggiò, Nova Milanese, Paderno Dugnano, Senago, Seregno, Seveso, Solaro, Sovico, Varedo, Vedano al Lambro.

REGIONE AGRARIA 4 - PIANURA DI MONZA (152.504)

Agrate Brianza, Aicurzio, Arcore, Basiano, Bellusco, Bernareggio, Burago di Molgora, Busnago, Cambiagio, Caponago, Carnate, Carugate, Cavenago di Brianza, Concorezzo, Cornate d'Adda, Grezzago, Masate, Mezzago, Monza, Ornago, Pozzo d'Adda, Roncello, Ronco Briantino, Sulbiate, Trezzano Rosa, Trezzo sull'Adda, Vaprio d'Adda, Villasanta, Vimercate.

REGIONE AGRARIA 5 - PIANURA DEL CANALE VILLORESI (151.505)

Arese, Arluno, Bareggio, Bernate Ticino, Boffalora sopra Ticino, Casorezzo, Cassinetta di Lugagnano, Corbetta, Cornaredo, Cuggiono, Inveruno, Lainate, Magenta, Marcallo con Casone, Mesero, Nerviano, Ossona, Pero, Pogliano Milanese, Pregnana Milanese, Rho, Robecchetto con Induno, Santo Stefano Ticino, Sedriano, Turbigo, Vanzago, Vittuone.

REGIONE AGRARIA 6 - PIANURA DI MILANO (153.506)

Bollate, Bresso, Cesano Boscone, Cinisello Balsamo, Cologno Monzese, Cormano, Corsico, Cusano Milanino, Milano, Novate Milanese, Peschiera Borromeo, San Donato Milanese, Segrate, Sesto San Giovanni, Settimo Milanese, Vimodrone.

REGIONE AGRARIA 7 - PIANURA TRA LAMBRO E ADDA (154.507)

Bellinzago Lombardo, Brugherio, Bussero, Carpiano, Cassano d'Adda, Cassina de' Pecchi, Cernusco sul Naviglio, Cerro al Lambro, Colturano, Gessate, Gorgonzola, Inzago, Liscate, Locate di Triulzi, Mediglia, Melegnano, Melzo, Opera, Pantigliate, Pessano con Bornago, Pioltello, Pozzuolo Martesana, Rodano, San Giuliano Milanese, Settala, Truceazzano, Vignate, Vizzolo Predabissi.

REGIONE AGRARIA 8 - PIANURA TRA TICINO E LAMBRO (153.508)

Abbiategrasso, Albairate, Assago, Basiglio, Besate, Binasco, Bubbiano, Buccinasco, Calvignasco, Casarile, Cisliano, Cusago, Gaggiano, Gudo Visconti, Lacchiarella, Morimondo, Motta Visconti, Noviglio, Ozero, Pieve Emanuele, Robecco sul Naviglio, Rosate, Rozzano, Trezzano sul Naviglio, Vermezzo, Vernate, Zelo Surrigone, Zibido San Giacomo.

REGIONE AGRARIA 9 - PIANURA DI LODI (154.509)

Abbadia Cerreto, Boffalora d'Adda, Borgo San Giovanni, Casaletto Lodigiano, Casalmaiocco, Caselle Lurani, Castiraga Vidardo, Cervignano d'Adda, Comazzo, Cornegliano Laudense, Corte Palasio, Crespatica, Dresano, Galgagnano, Lodi, Lodi Vecchio, Marudo, Merlino, Montanaso Lombardo, Mulazzano, Paulo, Pieve Fissiraga, Salerano sul Lambro, San Martino in Strada, Sant'Angelo Lodigiano, San Zenone al Lambro, Sordio, Tribiano, Valera Fratta, Villavesco, Zelo Buon Persico.

REGIONE AGRARIA 10 - PIANURA DI CODOGNO (155.510)

Bertonico, Borghetto Lodigiano, Brembio, Camairago, Casalpusterlengo, Castiglione d'Adda, Cava-curta, Cavenago d'Adda, Codogno, Graffignana, Livraga, Mairago, Maleo, Massalengo, Ossago Lodigiano, San Colombano al Lambro, Secugnago, Terranuova dei Passerini, Turano Lodigiano, Villanova del Sillaro.

REGIONE AGRARIA 11 - PIANURA LODIGIANA DEL LUNGOPÒ (155.511)

Caselle Landi, Castelnuovo Bocca d'Adda, Corno Giovine, Cornovecchio, Fombio, Guardamiglio, Maccastorna, Meleti, Orio Litta, Ospedaletto Lodigiano, San Fiorano, San Rocco al Porto, Santo Stefano Lodigiano, Senna Lodigiana, Somaglia.

PROVINCIA DI BERGAMO

MONTAGNA INTERNA

REGIONE AGRARIA 1 – VAL BREMBANA SETTENTRIONALE (161.101)

Averara, Branzi, Carona, Cassiglio, Cusio, Foppolo, Isola di Fondra, Lenna, Mezzoldo, Moio de' Calvi, Olmo al Brembo, Ornica, Piazza Brembana, Piazzatorre, Piazzolo, Roncobello, Santa Brigida, Valleve, Valnegrà, Valtorta.

REGIONE AGRARIA 2 – VAL SERIANA SETTENTRIONALE (162.102)

Ardesio, Azzone, Colere, Gandellino, Gromo, Schilpario, Valbondione, Valgoglio, Villa d'Ogna, Vilminore di Scalve.

REGIONE AGRARIA 3 – VAL BREMBANA MERIDIONALE (161.103)

Algua di Costa Serina, Bedulita, Berbenno, Bello, Bracca, Brembilla, Brumano, Camerata Cornello, Capizzone, Carenno, Corna Imagna, Costa di Serina, Costa Valle Imagna, Dossena, Erve, Fuiplano, Valle Imagna, Gerosa, Locatello, Oltre il Colle, Roncola, Rota d'Imagna, San Giovanni Bianco, San Pellegrino Terme, Sant'Omobono Imagna, Sedrino, Serina, Strozza, Taleggio, Torre de' Busi, Ubiale Clanezzo, Valsecca, Vedeseta, Zogno.

REGIONE AGRARIA 4 – VAL SERIANA MERIDIONALE (162.104)

Albino, Aviatico, Bossico, Casnigo, Castione della Presolana, Cene, Cerete, Clusone, Colzate, Fino del Monte, Fiorano al Serio, Gandino, Gazzaniga, Gorno, Lefte, Oneta, Parre, Peia, Ponte Nossà, Pradalunga, Premolo, Rovetta, Selvino, Songavazzo, Sovere, Vertova.

REGIONE AGRARIA 5 – VAL CAVALLINA E MONTAGNA DEL LAGO D'ISEO OCCIDENTALE (162.105)

Adrara San Martino, Adrara San Rocco, Berzo San Fermo, Brianzano, Borgo di Terzo, Casazza, Castro, Costa Volpino, Endine Gaiano, Fonteno, Gaverina, Grone, Lovere, Luzzana, Monasterolo del Castello, Parzanica, Pianico, Predore, Ranzanico, Riva di Soltò, Rogno, Soltò Collina, Spinone dei Castelli, Tavernola Bergamasca, Viadanica, Vigano San Martino, Vigolo.

COLLINA INTERNA

REGIONE AGRARIA 6 – COLLINE DI BERGAMO (163.306)

Almè, Almenno San Bartolomeo, Almenno San Salvatore, Ambivere, Barzana, Bergamo, Calziocorte, Caprino Bergamasco, Carvico, Cisano Bergamasco, Mapello, Monte Marenzo, Paladina, Palazzago, Ponteranica, Pontida, Ranica, Sorisole, Sotto il Monte, Torre Boldone, Vercurago, Villa d'Adda, Villa d'Almè.

REGIONE AGRARIA 7 – COLLINE DEL MEDIO CHIESE (164.307)

Albano Sant'Alessandro, Alzano Lombardo, Carobbio degli Angeli, Castelli Calepio, Cenate Sopra, Cenate Sotto, Chiuduno, Credaro, Entratico, Foresto Sparso, Gandosso, Gorlago, Grumello del Monte, Nembro, San Paolo d'Argon, Sarnico, Scanzorosciate, Torre de' Roveri, Trescore Balneario, Villa di Serio, Villongo, Zandobbio.

PIANURA

REGIONE AGRARIA 8 – PIANURA DELL'ISOLA (163.508)

Bonate Sopra, Bonate Sotto, Bottanuco, Brembate, Brembate di Sopra, Calusco d'Adda, Capriate San Gervasio, Chignolo d'Isola, Madone, Marne, Ponte San Pietro, Presezzo, Riviera d'Adda, Suisio, Terno d'Isola.

REGIONE AGRARIA 9 – PIANURA BERGAMASCA OCCIDENTALE (163.509)

Arcene, Arzago d'Adda, Azzano San Paolo, Bariano, Boltiere, Brignano Gera d'Adda, Calvenzano, Canonica d'Adda, Caravaggio, Casirate d'Adda, Castel Rozzone, Ciserano, Cologno al Serio, Comun Nuovo, Curno, Dalmine, Fara Gera d'Adda, Fornovo di San Giovanni, Grassobbio, Lallio, Levate, Lurano, Misano di Gera d'Adda, Morengo, Mozzanica, Mozzo, Orio al Serio, Osio Sopra, Osio Sotto, Pagazzano, Pognano, Pontirolo Nuovo, Spirano, Stezzano, Treviglio, Treviolo, Urgnano, Valbrembo, Verdellino, Verdello, Zanica.

REGIONE AGRARIA 10 – PIANURA BERGAMASCA ORIENTALE (164.510)

Antegnate, Bagnatica, Barbata, Bolgare, Brusaporto, Calcinata, Calcio, Cavernago, Cividate al Piano, Cortenuova, Costa Monticelli, Covo, Fara Olivana con Sola, Fontanella, Ghisalba, Gorle, Isso, Martinengo, Monticelli di Borgogna, Mornico al Serio, Palosco, Pedrengo, Pumenengo, Romano di Lombardia, Seriate, Telgate, Torre Pallavicina.

PROVINCIA DI BRESCIA

MONTAGNA INTERNA

- REGIONE AGRARIA 1 – ALTA VAL CAMONICA (172.101)
Berzo Demo, Cedegolo, Cevo, Corteno Golgi, Edolo, Incudine, Malonno, Monno, Paisco Loveno, Ponte di Legno, Saviore, Sellero, Sonico, Temù, Vezza d'Oglio, Vione.
- REGIONE AGRARIA 2 – MONTAGNA DELLA MEDIA VAL CAMONICA (172.102)
Angolo, Berzo Inferiore, Bienno, Borho, Braone, Breno, Capo di Ponte, Cerveno, Ceto, Cimbergo, Cividate Camuno, Darfo, Esine, Gianico, Losine, Lozio, Malegno, Niardo, Ono San Pietro, Ossimo, Paspardo, Pian d'Artoigne, Prestine.
- REGIONE AGRARIA 3 – MONTAGNA DEL LAGO D'ISEO ORIENTALE (171.103)
Iseo, Marone, Monte Isola, Pisogne, Sale Marasino, Sulzano, Zone.
- REGIONE AGRARIA 4 – ALTA VAL TROMPIA (174.104)
Bovegno, Collio, Irma, Lodrino, Marmentino, Pezzaze, Tavernole sul Mella.
- REGIONE AGRARIA 5 – ALTA VAL SABBIA (174.105)
Anfo, Bagolino, Capovalle, Casto, Idro, Lavenone, Mura, Pertica Alta, Pertica Bassa, Treviso Bresciano, Vestone.
- REGIONE AGRARIA 6 – MONTAGNA DEL BENACO OCCIDENTALE (175.106)
Gardone Riviera, Gargnano, Limone sul Garda, Magasa, Tignale, Toscolano Maderno, Tremosine, Valvestino.
- REGIONE AGRARIA 7 – MONTAGNA DELLA MEDIA VAL TROMPIA (174.107)
Bovezzo, Brione, Caino, Gardone Val Trompia, Lumezzane, Marcheno, Nave, Polaveno, Sarezzo, Villa Carcina.
- REGIONE AGRARIA 8 – MONTAGNA DELLA MEDIA VAL SABBIA (174.108)
Agnosine, Barghe, Bione, Odolo, Preseglie, Provaglio Val Sabbia, Sabbio Chiese, Serle, Vallio, Vobarno.

COLLINA INTERNA

- REGIONE AGRARIA 9 – MORENICA DEL LAGO D'ISEO (171.309)
Adro, Capriolo, Corte Franca, Erbusco, Paratico, Passirano, Provaglio d'Iseo, Rodengo-Saiano.
- REGIONE AGRARIA 10 – COLLINE DI BRESCIA (174.310)
Botticino, Brescia, Castel Mella, Cellatica, Collebeato, Concesio, Gavardo, Gussago, Monticelli Brusati, Nuvolento, Nuvolera, Ome, Paitone, Prevalle, Rezzato, San Zeno Naviglio, Villanuova sul Clisi.
- REGIONE AGRARIA 11 – MORENICA NORD-OCCIDENTALE DEL BENACO (175.311)
Calvagese della Riviera, Desenzano del Garda, Lonato, Manerba del Garda, Moniga del Garda, Muscoline, Padenghe, Polpenazze, Pozzolengo, Puegnago, Roè Volciano, Salò, San Felice del Benaco, Sirmione, Soiano del Lago.

PIANURA

- REGIONE AGRARIA 12 – PIANURA BRESCIANA OCCIDENTALE (171.512)
Berlingo, Castegnato, Castelvovati, Castrezzato, Cazzago San Martino, Chiari, Coccaglio, Cologne, Comezzano-Cizzago, Orzinuovi, Orzivecchi, Ospitaletto, Paderno Franciacorta, Palazzolo sull'Oglio, Pompiano, Pontoglio, Roccafranca, Roncadelle, Rovato, Rudiano, Travagliato, Trenzano, Urigo d'Oglio, Villachiara.
- REGIONE AGRARIA 13 – PIANURA BRESCIANA CENTRALE (173.513)
Alfianello, Barbariga, Bassano Bresciano, Borgo San Giacomo, Brandico, Capriano-Azzano, Cigole, Corzano, Dello, Lograto, Longhena, Maclodio, Mairano, Manerbio, Milzano, Offlaga, Pavone del Mella, Pederagnaga-Oriano, Ponteveico, Pralboino, Quinzano d'Oglio, San Gervasio Bresciano, Seniga, Torbole Casaglia, Verolanuova, Verolavecchia.
- REGIONE AGRARIA 14 – PIANURA BRESCIANA ORIENTALE (173.514)
Acquafredda, Bagnolo Mella, Bedizzole, Borgosatollo, Calcinato, Calvisano, Carpenedolo, Casteledolo, Fiesse, Flero, Gambara, Ghedi, Gottolengo, Isorella, Leno, Mazzano, Montichiari, Montirone, Poncarale, Remedello, Visano.

PROVINCIA DI PAVIA

MONTAGNA INTERNA

REGIONE AGRARIA 1 - ALTO STAFFORA (184.101)

Bagnaria, Menconico, Pregola, Romagnese, Santa Margherita di Staffora, Val di Nizza, Valverde, Varzi, Zavattarello.

COLLINA INTERNA

REGIONE AGRARIA 2 - COLLINE SETTENTRIONALI DELL'OLTREPÒ PAVESE (184.302)

Bosnasco, Calvignano, Canneto Pavese, Castana, Casteggio, Cigognola, Codevilla, Corvino San Quirico, Godiasco, Montebello, Montescano, Montù Beccaria, Mornico Losana, Oliva Gessi, Pietra de' Giorgi, Redavalle, Retorbido, Rivanazzano, Rovescala, San Damiano al Colle, Santa Giuletta, Santa Maria della Versa, Stradella, Torrazza Coste, Torricella Verzate, Zenevredo.

REGIONE AGRARIA 3 - COLLINE MERIDIONALI DELL'OLTREPÒ PAVESE (184.303)

Borgo Priolo, Borgoratto Morinorolo, Canevino, Cecina, Fortunago, Golferenzo, Lirio, Montalto Pavese, Montecalvo Versiggia, Montesegale, Ponte Nizza, Rocca de' Giorgi, Rocca Susella, Ruino, Volpara.

PIANURA

REGIONE AGRARIA 4 - LOMELLINA OCCIDENTALE (181.504)

Candia Lomellina, Castello d'Agogna, Castelnovetto, Ceretto Lomellina, Confienza, Cozzo, Gallia-vola, Langosco, Lomello, Mede, Nicorvo, Olevano di Lomellina, Ottobiano, Palestro, Robbio, Rosasco, Sant'Angelo Lomellina, Semiana, Valeggio Lomellina, Valle Lomellina, Velezzo Lomellina, Villa Biscossi, Zeme Lomellina.

REGIONE AGRARIA 5 - LOMELLINA ORIENTALE (181.505)

Alagna, Albonese, Borgo San Siro, Cassolnovo, Cernago, Cilavegna, Dorno, Gambolò, Garlasco, Gravellona Lomellina, Gropello Cairoli, Mortara, Parona, San Giorgio di Lomellina, Tromello, Vigevano, Zerbolò.

REGIONE AGRARIA 6 - PIANURA DI PAVIA (182.506)

Bereguardo, Linarolo, Pavia, Torre d'Isola, Valle Salinbene.

REGIONE AGRARIA 7 - PIANURA PAVESE SETTENTRIONALE (182.507)

Albuzzano, Bascapè, Battuda, Bornasco, Casorate Primo, Ceranova, Certosa di Pavia, Copiano, Cura Carpignano, Filighera, Genzone, Gerenzago, Giussago, Landriano, Lardirago, Maghero, Marcignago, Marzano, Rognano, Roncaro, San Genesisio ed Uniti, Sant'Alessio con Vialone, Siziano, Torre d'Arese, Torrevecchia Pia, Trivolzio, Trovo, Vellezzo Bellini, Vidigulfo, Villanterio, Vistarino, Zeccone.

REGIONE AGRARIA 8 - PIANURA PAVESE DEL PO (183.508)

Carbonara al Ticino, Cava Manara, Ferrera Erbognone, Mezzana Rabattone, Pieve Albignola, San Martino Siccomario, Sannazzaro de' Burgondi, Scaldasole, Sommo, Travacò Siccomario, Villanova d'Ardenghi, Zinasco.

REGIONE AGRARIA 9 - LOMELLINA PADANA (183.509)

Breme, Frascarolo, Gambarana, Mezzana Bigli, Pieve del Cairo, Sartirana Lomellina, Suardi, Torre Beretti e Castellaro.

REGIONE AGRARIA 10 - PIANURA DELL'OLTREPÒ PAVESE (183.510)

Albaredo Arnaboldi, Barbanello, Bastida de' Dossi, Bastida Pancarana, Bressana Bottarone, Broni, Campospinoso, Casanova Lonati, Casatisma, Casei Gerola, Castelletto di Branduzzo, Cervesina, Corana, Cornale, Lungavilla, Mezzanino, Pancarana, Pinarolo Po, Pizzale, Rea, Robecco Pavese, San Cipriano Po, Silvano Pietra, Verretto, Verrua Po, Voghera.

REGIONE AGRARIA 11 - BASSO PAVESE (182.511)

Arena Po, Badia Pavese, Belgioioso, Chignolo Po, Corteolona, Costa de' Nobili, Inverno, Miradolo Terme, Monticelli Pavese, Pieve Porto Morone, Portalbera, Santa Cristina e Bissone, San Zenone al Po, Spessa, Torre de' Negri, Zerbo.

PROVINCIA DI CREMONA

PIANURA

REGIONE AGRARIA 1 - PIANURA CREMASCA (191.501)

Agnadello, Dovera, Monte Cremasco, Palazzo Pignano, Pandino, Rivolta d'Adda, Spino d'Adda, Vailate.

REGIONE AGRARIA 2 - PIANURA DI CREMA (191.502)

Bagnolo Cremasco, Camisano, Campagnola Cremasca, Capergnanica, Capralba, Casale Cremasco Vidolasco, Casaletto di Sopra, Casaletto Vaprio, Castel Gabbiano, Chieve, Crema, Cremosano, Cumignano sul Naviglio, Fiesco, Izano, Madignano, Offanengo, Pianengo, Pieranica, Quintano, Ricengo, Ripalta Cremasca, Ripalta Guerina, Romanengo, Salvirola, Sergnano, Soncino, Ticengo, Torlino, Trescore Cremasco, Trigolo, Vaiano Cremasco.

REGIONE AGRARIA 3 - PIANURA SORESINESE DELL'ADDA (191.503)

Acquanegra Cremonese, Casaletto Ceredano, Credera Rubbiano, Crotta d'Adda, Formigara, Gombito, Montodine, Moscazzano, Pizzighettone, Ripalta Arpina.

REGIONE AGRARIA 4 - PIANURA DI SORESINA (191.504)

Annicco, Azzanello, Bordolano, Cappella Cantone, Casalbuttano ed Uniti, Casalmorano, Castelleone, Castelvisconti, Corte de' Cortesi con Cignone, Genivolta, Grumello Cremonese ed Uniti, Olmeneta, Paderno Ponchielli, Robecco d'Oglio, San Bassano, Soresina.

REGIONE AGRARIA 5 - PIANURA DI CREMONA (192.505)

Bonemerse, Castelveverde, Corte de' Frati, Cremona, Gadesco Pieve Delmona, Gerre de' Caprioli, Grontardo, Malagnino, Persico Dosimo, Pieve d'Olmi, Pozzaglio ed Uniti, Scandolara Ripa d'Oglio, Sesto ed Uniti, Spinadesco, Stagno Lombardo.

REGIONE AGRARIA 6 - PIANURA TRA OGLIO E PO (192.506)

Ca' d'Andrea, Cappella de' Picenardi, Cella Dati, Cicognolo, Cingia de' Botti, Derovere, Gabbioneta Binanuova, Isola Dovarese, Motta Baluffi, Ostiano, Pescarolo ed Uniti, Pessina Cremonese, Pieve San Giacomo, San Daniele Po, Sospiro, Torre de' Picenardi, Vescovato, Volongo.

REGIONE AGRARIA 7 - PIANURA DI PIADENA (192.507)

Calvatone, Casalmaggiore, Casteldidone, Drizzona, Gussola, Martignana di Po, Piadena, Rivarolo del Re ed Uniti, San Giovanni in Croce, San Martino del Lago, Scandolara Ravara, Solarolo Rainerio, Spineda, Tornata, Torricella del Pizzo, Voltido.

PROVINCIA DI MANTOVA

COLLINA INTERNA

REGIONE AGRARIA 1 - MORENICA MERIDIONALE DEL BENACO (201.301)

Castiglione delle Stiviere, Cavriana, Monzambano, Ponti sul Mincio, Solferino, Volta Mantovana.

PIANURA

REGIONE AGRARIA 2 - PIANURA TRA MINCIO E OGLIO (201.502)

Acquanegra sul Chiese, Asola, Canneto sull'Oglio, Casalmoro, Casaloldo, Casalomano, Castel Goffredo, Ceresara, Goito, Guidizzolo, Mariana Mantovana, Medole, Piubega, Redonesco.

REGIONE AGRARIA 3 - PIANURA TRA MINCIO E PO (202.503)

Bigarello, Castelbelforte, Castel d'Ario, Marmirolo, Ostiglia, Porto Mantovano, Roncoferraro, Roverbella, San Giorgio di Mantova, Serravalle a Po, Sustinente, Villimpenta.

REGIONE AGRARIA 4 - PIANURA TRA OGLIO E PO (202.504)

Bozzolo, Commessaggio, Dosolo, Gazzuolo, Marcaria, Pomponesco, Rivarolo Mantovano, Sabbioneta, San Martino dall'Argine, Viadana.

REGIONE AGRARIA 5 - PIANURA DI MANTOVA (202.505)

Bagnolo San Vito, Borgoforte, Castellucchio, Curtatone, Gazoldo degli Ippoliti, Mantova, Rodigo, Virgilio.

REGIONE AGRARIA 6 - PIANURA OCCIDENTALE DELL'OLTRE-PO MANTOVANO (203.506)
Gonzaga, Moglia, Motteggiana, Pegognaga, San Benedetto Po, Suzzara.

REGIONE AGRARIA 7 - PIANURA ORIENTALE DELL'OLTRE-PO MANTOVANO (203.507)
Borgofranco sul Po, Carbonara di Po, Felonica, Magnacavallo, Pieve di Coriano, Poggio Rusco, Quingentole, Quistello, Revere, San Giacomo delle Segnate, San Giovanni del Dosso, Schivenoglia, Sermide, Villa Poma.

PROVINCIA DI BOLZANO

MONTAGNA INTERNA

REGIONE AGRARIA 1 - ALTA VALLE ISARCO (214.101)

Bretnero, Campo di Trens, Racines, Val di Vizze, Vipiteno.

REGIONE AGRARIA 2 - VALLI DI TURES, AURINA E DI FUNDRES (215.102)

Campo Tures, Chienes, Falzes, Gais, Selva dei Molini, Terento, Valle Aurina, Vandoies.

REGIONE AGRARIA 3 - VAL PASSIRIA (213.103)

Caines, Moso in Passiria, Rifiano, San Leonardo in Passiria, San Martino in Passiria, Scena, Tirol.

REGIONE AGRARIA 4 - VALLE ISARCO DI BRESSANONE (214.104)

Bressanone, Fortezza, Lusson, Naz Sciaves, Rio di Pusteria, Rodengo, Varna.

REGIONE AGRARIA 5 - ALTA PUSTERIA (218.105)

Braies, Brunico, Dobbiaco, Monguelfo, Perca, Rasun Anterselva, San Candido, San Lorenzo di Sebato, Sesto, Valdaora, Valle di Casies, Villabassa.

REGIONE AGRARIA 6 - ALTA VAL VENOSTA (211.106)

Curon Venosta, Glorenza, Lasa, Malles Venosta, Prato allo Stelvio, Sluderno, Stelvio, Tubre.

REGIONE AGRARIA 7 - VAL VENOSTA DI SILANDRO (212.107)

Castelbello Ciardes, Laces, Lauregno, Martello, Naturno, Parcines, Plaus, Proves, Senales, Silandro, Ultimo.

REGIONE AGRARIA 8 - MONTAGNA DI RENON E MONTI SARENTINI (216.108)

Barbiano, Chiusa, Fiè, Meltina, Renon, San Genesio Atesino, Sarentino, Verano, Villandro.

REGIONE AGRARIA 9 - VAL BADIA (217.109)

Badia, Corvara in Badia, Marebbe, San Martino in Badia.

REGIONE AGRARIA 10 - VAL D'ADIGE DI MERANO (213.110)

Andriano, Cernes, Gargazzone, Lagundo, Lana, Marlengo, Merano, Nalles, Postal, San Felice, Senale, Terlano, Tesimo.

REGIONE AGRARIA 11 - VAL GARDENA (217.111)

Castelrotto, Funes, Laion, Ortisei, Ponte Gardena, Santa Cristina Valgardena, Selva di Val Gardena.

REGIONE AGRARIA 12 - VAL D'ADIGE DI BOLZANO E DI SALORNO (219.112)

Aldino, Anterivo, Appiano, Bolzano, Bronzolo, Caldaro, Cortaccia, Cortina all'Adige, Egna, Laives, Magrè all'Adige, Montagna, Ora, Salorno, Termeno, Trodena, Vadena.

REGIONE AGRARIA 13 - VAL D'EGA (216.113)

Cornedo all'Isarco, Nova Levante, Nova Ponente, Tires.

PROVINCIA DI TRENTO

MONTAGNA INTERNA

REGIONE AGRARIA 1 - VAL DI SOLE (222.101)

Bresimo, Caldes, Cavizzana, Cis, Cles, Commezzadura, Croviana, Dimaro, Livo, Malè, Mezzana, Monclassico, Ossana, Peio, Pellizzano, Rabbi, Rumo, Terzolas, Vermiglio.

REGIONE AGRARIA 2 - VAL DI NOCE (222.102)

Amblar, Banco, Brez, Cagnò, Campodenno, Casez, Castelfondo, Cavareno, Cloz, Coredò, Cunevo, Dambel, Denno, Don, Flavon, Fondo, Malosco, Nanno, Revò, Romallo, Romeno, Ronzone, Ruffrè, Sanzeno, Sarnonico, Sfruz, Smarano, Taio, Tassullo, Terres, Ton, Tres, Tuenno, Vervò.

REGIONE AGRARIA 3 - VALLI DI FIEMME E DI FASSA (224.103)

Campitello di Fassa, Canazei, Capriana, Carano, Castello di Fiemme, Cavalese, Daiano, Mazzin, Moena, Panchià, Pozza di Fassa, Predazzo, Soraga, Tesero, Valfloriana, Varena, Vigo di Fassa, Ziano di Fiemme.

REGIONE AGRARIA 4 - VAL CISMON (224.104)

Canal San Bovo, Fiera di Primiero, Imer, Mezzano, Sagron Mis, Siror, Tonadico, Transacqua.

REGIONE AGRARIA 5 - ALTO SARCA (221.105)

Bleggio Inferiore, Bleggio Superiore, Bocenago, Bolbeno, Caderzone, Carisolo, Darè, Dorsino, Fivè, Giustino, Lomaso, Massimeno, Montagne, Pelugo, Pinzolo, Preore, Ragoli, San Lorenzo in Banale, Spiazzo, Stenico, Strembo, Tione di Trento, Vigo Rendena, Villa Rendena, Zuolo.

REGIONE AGRARIA 6 - VAL D'ADIGE DI TRENTO (223.106)

Andalo, Baselga di Vezzano, Calavino, Cavedago, Cavedine, Faedo, Fai della Paganella, Lasino, Lavis, Mezzocorona, Mezzolombardo, Molveno, Nave San Rocco, Padergnone, Roverè della Luna, San Michele all'Adige, Spornaggiore, Sporminore, Terlago, Trento, Vezzano, Vigolo Baselga, Zambana.

REGIONE AGRARIA 7 - VALLI DI CEMBRA E DI PINÈ (223.107)

Albiano, Baselga di Pinè, Bedollo, Cembra, Civezzano, Faver, Fierozzo, Fornace, Frassilongo, Giovo, Grauno, Grumes, Lisignago, Lona-Lases, Palù, Pergine Valsugana, Sant'Orsola, Segonzano, Sover, Tenna, Valda, Vignola-Falesina.

REGIONE AGRARIA 8 - VAL SUGANA (226.108)

Bieno, Borgo Valsugana, Bosentino, Calceranica, Caldonazzo, Carzano, Castello Tesino, Castelnuovo, Centa San Nicolò, Cinte Tesino, Grigno, Ivano-Fracena, Lavarone, Levico, Luserna, Novaledo, Pieve Tesino, Roncegno, Ronchi, Samone, Scurelle, Spera, Strigno, Telve, Telve di Sopra, Torcegno, Vattaro, Vigolo Vattaro, Villa Agnedo.

REGIONE AGRARIA 9 - VALLI GIUDICARIE INTERIORI (221.109)

Bersone, Bondo, Bondone, Breguzzo, Brione, Castel Condino, Cimego, Condino, Daone, Pieve di Bono, Praso, Prezzo, Roncone, Storo.

REGIONE AGRARIA 10 - MONTAGNA DEL BENACO SETTENTRIONALE (225.110)

Arco, Bezzeca, Concei, Drena, Dro, Molina di Ledro, Pieve di Ledro, Riva, Tenno, Tiarno di Sopra, Tiarno di Sotto.

REGIONE AGRARIA 11 - VAL LAGARINA (225.111)

Ala, Aldeno, Avio, Besenello, Brentonico, Calliano, Cimone, Folgaria, Garniga, Isera, Mori, Nogaredo, Nomi, Pannone, Pomarolo, Rovereto, Terragnolo, Trambilleno, Vallarsa, Villa Lagarina, Volano.

PROVINCIA DI VERONA

MONTAGNA INTERNA

REGIONE AGRARIA 1 - MONTAGNA DEL BENACO ORIENTALE (231.101)

Brentino Belluno, Brenzone, Caprino Veronese, Ferrara di Monte Baldo, Malcesine, San Zeno di Montagna.

REGIONE AGRARIA 2 - MONTI LESSINI (232.102)

Badia Calavena, Bosco Chiesanuova, Dolcè, Erbezzo, Roverè Veronese, San Mauro di Saline, Sant'Anna d'Alfaedo, Selva di Progno, Velo Veronese, Vestenanova.

COLLINA INTERNA

REGIONE AGRARIA 3 - MORENICA NORD-ORIENTALE DEL BENACO (231.303)

Affi, Bardolino, Castelnuovo di Verona, Cavaion Veronese, Costermano, Garda, Lazise, Pastrengo, Peschiera del Garda, Rivoli Veronese, Sona, Torri del Benaco.

REGIONE AGRARIA 4 - COLLINE DI VALPOLICELLA (232.304)

Certo Veronese, Fumane, Grezzana, Marano di Valpolicella, Negrar, Sant'Ambrogio di Valpolicella.

REGIONE AGRARIA 5 - COLLINE DEL PROGNO E DELL'ALPONE (232.305)

Cazzano di Tramigna, Illasi, Mezzane di Sotto, Montecchia di Crosara, Monteforte d'Alpone, Roncà, San Giovanni Ilarione, Soave, Tregnago.

PIANURA

REGIONE AGRARIA 6 - PIANURA DI VERONA (232.506)

Bussolengo, Buttapietra, Castel d'Azzano, Mozzecane, Palù, Pescantina, Povegliano Veronese, San Giovanni Lupatoto, San Martino Buon Albergo, San Pietro in Cariano, Sommacampagna, Valeggio sul Mincio, Verona, Vigasio, Villafranca di Verona, Zevio.

REGIONE AGRARIA 7 - PIANURA VERONESE DELL'ALPONE E DEL GUÀ (233.507)

Albaredo d'Adige, Arcole, Belfiore, Caldiero, Cologna Veneta, Colognola ai Colli, L'avagno, Pressana, Roveredo di Guà, San Bonifacio, Veronella, Zimella.

REGIONE AGRARIA 8 - PIANURA VERONESE DEL TARTARO (233.508)

Bovolone, Erbè, Isola della Scala, Isola Rizza, Nogarà, Nogarole Rocca, Oppeano, Ronco all'Adige, Salizzole, Sorgà, Trevenzuolo.

REGIONE AGRARIA 9 - PIANURA DI LEGNAGO (233.509)

Angiari, Bevilacqua, Bonavigo, Boschi Sant'Anna, Casaleone, Castagnaro, Cerea, Concamarise, Gazzo Veronese, Legnago, Minerbe, Roverchiara, Sanguinetto, San Pietro di Morubio, Terrazzo, Villa Bartolomea.

PROVINCIA DI VICENZA

MONTAGNA INTERNA

REGIONE AGRARIA 1 - ALTOPIANO DI ASIAGO (242.101)

Asiago, Enego, Foza, Gallio, Roana, Rotzo.

REGIONE AGRARIA 2 - ALTO ASTICO OCCIDENTALE E ALTO AGNO (241.102)

Altissimo, Arsiero, Crespadoro, Laghi, Lastebasse, Posina, Recoaro Terme, Tonezza, Torrebelvicino, Tretto, Valdagno, Valli del Pasubio, Velo d'Astico.

REGIONE AGRARIA 3 - ALTO ASTICO ORIENTALE E BRENTA (242.103)

Caltrano, Calvene, Campolongo sul Brenta, Cismon del Grappa, Cogollo del Cengio, Conco, Lugo di Vicenza, Lusiana, Pedemonte, Pove del Grappa, San Nazario, Solagna, Valdastico, Valstagna.

COLLINA INTERNA

REGIONE AGRARIA 4 - COLLINE DEL MEDIO ASTICO (242.304)

Bassano del Grappa, Breganze, Carrè, Chiuppano, Fara Vicentino, Marostica, Molvena, Pianezze, Piovene Rocchette, Romano d'Ezzelino, Salcedo, Santorso, Sarcedo, Zugliano.

REGIONE AGRARIA 5 - COLLINE DELL'AGNO (241.305)

Arzignano, Brogliano, Castelgomberto, Chiampo, Cornedo Vicentino, Creazzo, Gambellara, Gambughiano, Montebello Vicentino, Montecchio Maggiore, Monte di Malo, Monteviale, Montorso Vicentino, Nogarole Vicentino, San Pietro Mussolino, San Vito di Leguzzano, Schio, Sovizzo, Trissino, Zermeghedo.

REGIONE AGRARIA 6 - COLLI BERICI (243.306)

Altavilla Vicentina, Arcugnano, Barbarano Vicentino, Brendola, Castegnero, Grancona, Longare, Mossano, Nanto, San Germano dei Berici, Villaga, Zovencedo.

PIANURA

REGIONE AGRARIA 7 - PIANURA DI VICENZA (244.507)

Caldogno, Costabissara, Dueville, Isola Vicentina, Malo, Marano Vicentino, Montecchio Precalcino, Monticello Conte Otto, Thiene, Vicenza, Villaverla, Zanè.

REGIONE AGRARIA 8 - PIANURA DEL BASSO ASTICO (244.508)

Bolzano Vicentino, Bressanvido, Camisano Vicentino, Cartigliano, Cassola, Grisignano di Zocco, Grumolo delle Abbadesse, Mason Vicentino, Montegalda, Montegaldella, Mussolente, Nove, Pozzoleone, Quinto Vicentino, Rosà, Rossano Veneto, Sandrigo, Schiavon, Tezze sul Brenta, Torri di Quartesolo.

REGIONE AGRARIA 9 - PIANURA DI LONIGO (243.509)

Agugliaro, Albettono, Alonte, Asigliano Veneto, Campiglia dei Berici, Lonigo, Noventa Vicentina, Orgiano, Poiana Maggiore, Sarego, Sossano.

PROVINCIA DI BELLUNO

MONTAGNA INTERNA

- REGIONE AGRARIA 1 - CADORE NORD-OCCIDENTALE (253.101)
 Borca di Cadore, Calalzo, Cibiana, Colle Santa Lucia, Cortina d'Ampezzo, Livinallongo del Col di Lana, Pieve di Cadore, San Vito di Cadore, Valle di Cadore.
- REGIONE AGRARIA 2 - CADORE NORD-ORIENTALE (253.102)
 Auronzo, Comelico Superiore, Danta, Domegge, Lorenzago di Cadore, Lozzo Cadore, San Nicolò di Comelico, San Pietro Cadore, Santo Stefano di Cadore, Sappada, Vigo di Cadore.
- REGIONE AGRARIA 3 - ALTO E MEDIO CORDEVOLE (252.103)
 Agordo, Alleghe, Cencenighe, Falcade, Forno di Canale, Gosaldo, La Valle, Rivamonte, Rocca Pietore, San Tomaso, Selva di Cadore, Taibon, Vallada, Voltago.
- REGIONE AGRARIA 4 - CADORE MERIDIONALE (252.104)
 Castellavazzo, Forno di Zoldo, Longarone, Ospitale di Cadore, Perarolo di Cadore, Soverzene, Vodo Cadore, Zoldo Alto, Zoppè di Cadore.
- REGIONE AGRARIA 5 - MONTAGNA TRA PIAVE E CISMON (251.105)
 Alano di Piave, Arsìè, Cesiomaggiore, Feltre, Fonzaso, Lamon, Lentiai, Pedavena, Quero, Seren del Grappa, Sovramonte, Vas.
- REGIONE AGRARIA 6 - VALLE DEL PIAVE DI BELLUNO (251.106)
 Belluno, Chies d'Alpago, Farra d'Alpago, Limana, Mel, Pieve d'Alpago, Ponte nelle Alpi, Puos d'Alpago, San Gregorio nelle Alpi, Santa Giustina, Sedico, Sospirolo, Tambre, Trichiana.

PROVINCIA DI TREVISO

COLLINA INTERNA

- REGIONE AGRARIA 1 - COLLINE DEL SOLIGO (262.301)
 Cappella Maggiore, Cison di Valmarino, Colle Umberto, Conegliano, Farra di Soligo, Follina, Fregona, Miane, Moriago, Pieve di Soligo, Refrontolo, Revine Lago, San Pietro di Feletto, Sarmede, Segusino, Sernaglia della Battaglia, Susegana, Tarzo, Valdobbiadene, Vidor, Vittorio Veneto.
- REGIONE AGRARIA 2 - COLLINE DEL MONTELLO E DEL GRAPPA (261.302)
 Asolo, Borso del Grappa, Castelcuoco, Cavaso del Tomba, Cornuda, Crespano del Grappa, Crocetta del Montello, Fonte, Maser, Monfumo, Paderno del Grappa, Pederobba, Possagno, Volpago del Montello.

PIANURA

- REGIONE AGRARIA 3 - PIANURA TREVIGIANA NORD-ORIENTALE (262.503)
 Cimadolmo, Codognè, Cordignano, Fontanelle, Godega di Sant'Urbano, Mareno di Piave, Ormelle, Orsago, San Fior, San Polo di Piave, Santa Lucia di Piave, San Vendemiano, Vazzola.
- REGIONE AGRARIA 4 - PIANURA TREVIGIANA OCCIDENTALE (261.504)
 Altivole, Caerano di San Marco, Castelfranco Veneto, Castello di Godego, Istrana, Loria, Montebelluna, Resana, Riese Pio X, San Zenone degli Ezzelini, Trevignano, Vedelago.
- REGIONE AGRARIA 5 - PIANURA DI NERVESA DELLA BATTAGLIA (263.505)
 Arcade, Maserada sul Piave, Nervesa della Battaglia, Paese, Ponzano Veneto, Povegliano, Spre-siano, Villorba.
- REGIONE AGRARIA 6 - PIANURA TRA PIAVE E LIVENZA (263.506)
 Cessalto, Chiarano, Gaiarine, Gorgo al Monticano, Mansuè, Medunaf di Livenza, Motta di Livenza, Oderzo, Ponte di Piave, Portobuffolè, Salgareda.
- REGIONE AGRARIA 7 - PIANURA DI TREVISO (263.507)
 Breda di Piave, Carbonera, Casale sul Sile, Casier, Mogliano Veneto, Monastier di Treviso, Morgano, Preganziol, Quinto di Treviso, Roncade, San Biagio di Callaita, Silea, Treviso, Zenson di Piave, Zero Branco.

PROVINCIA DI VENEZIA

PIANURA

REGIONE AGRARIA 1 - PIANURA TRA LIVENZA E TAGLIAMENTO (272.501)

Annone Veneto, Cinto Caomaggiore, Concordia Sagitaria, Fossalta di Portogruaro, Gruaro, Portogruaro, Pramaggiore, San Michele al Tagliamento, Santo Stino di Livenza, Teglio Veneto.

REGIONE AGRARIA 2 - BASSO PIAVE (272.502)

Ceggia, Fossalta di Piave, Marcon, Meolo, Musile di Piave, Noventa di Piave, Quarto d'Altino, San Donà di Piave, Torre di Mosto.

REGIONE AGRARIA 3 - LAGUNARE DI CAORLE (272.503)

Caorle, Eraclea, Iesolo.

REGIONE AGRARIA 4 - PIANURA DEL BRENTA E DESE (271.504)

Campolongo Maggiore, Camponogara, Dolo, Fiesso d'Artico, Fossò, Martellago, Mirano, Noale, Pianiga, Salzano, Santa Maria di Sala, Scorzè, Spinea, Stra, Vigonovo.

REGIONE AGRARIA 5 - LAGUNARE DI VENEZIA (271.505)

Campagna Lupia, Chioggia, Mira, Venezia.

REGIONE AGRARIA 6 - BASSO ADIGE (271.506)

Cavarzere, Cona.

PROVINCIA DI PADOVA

COLLINA INTERNA

REGIONE AGRARIA 1 - COLLI EUGANEI (282.301)

Arquà Petrarca, Baone, Battaglia Terme, Cinto Euganeo, Galzignano, Lozzo Atestino, Montegrotto Terme, Rovolon, Teolo, Torreglia, Vo.

PIANURA

REGIONE AGRARIA 2 - PIANURA PADOVANA NORD-OCCIDENTALE (283.502)

Carmignano di Brenta, Cittadella, Fontaniva, Galliera Veneta, Gazzo, Grantorto, San Martino di Lupari, San Pietro in Gu, Tombolo.

REGIONE AGRARIA 3 - PIANURA PADOVANA NORD-ORIENTALE (283.503)

Borgoricco, Campodarsego, Camposampiero, Campo San Martino, Curtarolo, Loreggia, Massanzago, Piombino Dese, San Giorgio delle Pertiche, San Giorgio in Bosco, Santa Giustina in Colle, Trebaseghe, Villa del Conte, Villanova di Camposampiero.

REGIONE AGRARIA 4 - PIANURA DI PADOVA (282.504)

Abano Terme, Albignasego, Cadoneghe, Campodoro, Carrara San Giorgio, Carrara Santo Stefano, Casalserugo, Cervarese Santa Croce, Legnaro, Limena, Maserà di Padova, Mestrino, Noventa Padovana, Padova, Piazzola sul Brenta, Polverara, Ponte San Nicolò, Rubano, Saccolongo, Sant'Angelo di Piove di Sacco, Saonara, Selvazzano Dentro, Veggiano, Vigodarzere, Vigonza, Villafranca Padovana.

REGIONE AGRARIA 5 - PIANURA TRA FRASSINE E ADIGE (281.505)

Barbona, Boara Pisani, Carceri, Casale di Scodosia, Castelbaldo, Este, Granze, Masi, Megliadino San Fidenzio, Megliadino San Vitale, Merlara, Montagnana, Ospedaletto Euganeo, Piacenza d'Adige, Ponso, Saletto, Santa Margherita d'Adige, Sant'Elena, Sant'Urbano, Solesino, Stanghella, Urbana, Vescovana, Vighizzolo d'Este, Villa Estense.

REGIONE AGRARIA 6 - PIANURA PADOVANA MERIDIONALE (281.506)

Agna, Anguillara Veneta, Arre, Bagnoli di Sopra, Cartura, Conselve, Monselice, Pernunnia, Pozzonovo, San Pietro Viminario, Terrassa Padovana, Tribano.

REGIONE AGRARIA 7 - PIANURA DEL BASSO BRENTA (282.507)

Arzergrande, Bovolenta, Brugine, Caudiana, Codevigo, Correzzola, Piove di Sacco, Pontelongo.

PROVINCIA DI ROVIGO

PIANURA

REGIONE AGRARIA 1 - POLESINE OCCIDENTALE (291.501)

Badia Polesine, Bagnolo di Po, Bergantino, Calto, Canaro, Canda, Castelguglielmo, Castelmassa, Castelnuovo Bariano, Ceneselli, Ficarolo, Fiesso Umbertiano, Gaiba, Giacciano con Baruchella, Lendinara, Melara, Occhiobello, Pincara, Salara, San Bellino, Stienta, Trecenta.

REGIONE AGRARIA 2 - POLESINE DI ROVIGO (292.502)

Arquà Polesine, Bosaro, Ceregnano, Costa di Rovigo, Crespino, Frassinelle Polesine, Fratta Polesine, Gavello, Guarda Veneta, Lusia, Pettorazza Grimani, Polesella, Pontecchio Polesine, Rovigo, San Martino di Venezze, Villadose, Villamarzana, Villanova del Ghebbo, Villanova Marchesana.

REGIONE AGRARIA 3 - POLESINE ORIENTALE (292.503)

Adria, Ariano nel Polesine, Contarina, Corbola, Donada, Loreo, Papozze, Porto Tolle, Rosolina, Taglio di Po.

PROVINCIA DI UDINE

MONTAGNA INTERNA

REGIONE AGRARIA 1 - CARNIA OCCIDENTALE (302.101)

Aimpezzo, Comeglians, Enemonzo, Forni Avoltri, Forni di Sopra, Forni di Sotto, Lauco, Ovaro, Prato Carnico, Preone, Ravascletto, Raveo, Rigolato, Sauris, Socchieve, Villa Santina.

REGIONE AGRARIA 2 - CARNIA ORIENTALE (302.102)

Amaro, Arta, Cavazzo Carnico, Cercivento, Ligosullo, Paluzza, Paularo, Sutrio, Tolmezzo, Treppo Carnico, Verzegnis, Zuglio.

REGIONE AGRARIA 3 - MONTAGNA DEL CANAL DEL FERRO (303.103)

Chiusaforte, Dogna, Moggio Udinese, Pontebba, Resia, Resiutta, Venzone.

REGIONE AGRARIA 4 - VAL CANALE (303.104)

Malborghetto-Valbruna, Tarvisio.

REGIONE AGRARIA 5 - ALTE VALLI DEL CELLINA E DEL MEDUNA (301.105)

Andreis, Barcis, Bordano, Cimolais, Claut, Clauzetto, Erto e Casso, Forgaria nel Friuli, Frisanco, Tramonti di Sopra, Tramonti di Sotto, Trasaghis, Vito d'Asio.

REGIONE AGRARIA 6 - MONTAGNA DELL'ALTA SLAVIA (306.106)

Drenchia, Grimacco, Lusevera, Pulfero, San Leonardo, Savogna, Stregna, Taipana.

COLLINA INTERNA

REGIONE AGRARIA 7 - MEDIO CELLINA E MEDIO MEDUNA (301.307)

Arba, Aviano, Budoia, Caneva, Castelnovo del Friuli, Cavasso Nuovo, Fanna, Maniago, Meduno, Montebelluna, Pinzano al Tagliamento, Polcenigo, Sequals, Travesio.

REGIONE AGRARIA 8 - COLLINE DI SAN DANIELE (306.308)

Buia, Cassacco, Colloredo di Monte Albano, Fagagna, Majano, Moruzzo, Osoppo, Pagnacco, Raggogna, Rive d'Arcano, San Daniele del Friuli, Treppo Grande, Tricesimo.

REGIONE AGRARIA 9 - COLLINE TRA TAGLIAMENTO E IUDRIO (306.309)

Artegna, Attimis, Cividale del Friuli, Corno di Rosazzo, Faedis, Gemona del Friuli, Magnano in Riviera, Montenars, Nimis, Prepotto, San Pietro al Natisone, Tarcento, Torreano.

PIANURA

REGIONE AGRARIA 10 - PIANURA TRA CELLINA E LIVENZA (304.510)

Azzano Decimo, Brugnera, Chions, Cordenons, Fiume Veneto, Fontanafredda, Pasiano di Pordenone, Porcia, Pordenone, Prata di Pordenone, Pravisdomini, Roveredo in Piano, Sacile, San Quirino, Zoppola.

- REGIONE AGRARIA 11 - PIANURA TRA TAGLIAMENTO E CELLINA (304.511)
Arzene, Casarza della Delizia, Cordovado, Morsano al Tagliamento, San Giorgio della Richinvelda, San Martino al Tagliamento, San Vito al Tagliamento, Sesto al Reghena, Spilimbergo, Valvasone, Vivaro.
- REGIONE AGRARIA 12 - PIANURA FRIULANA CENTRALE (305.512)
Basiliano, Camino al Tagliamento, Codroipo, Coseano, Dignano, Flaibano, Lestizza, Mereto di Tomba, San Vito di Fagagna, Sedegliano.
- REGIONE AGRARIA 13 - PIANURA DI UDINE (306.513)
Bicinicco, Buttrio, Campoformido, Mauzano, Martignacco, Moinacco, Mortegliano, Pasian di Prato, Pavia di Udine, Povoletto, Pozzuolo del Friuli, Pradamano, Premariacco, Reana del Roiale, Remanzacco, San Giovanni al Natisone, Santa Maria la Longa, Tavagnacco, Trivignano Udinese, Udine.
- REGIONE AGRARIA 14 - PIANURA FRIULANA MERIDIONALE (305.514)
Bagnaria Arsa, Bertolo, Castions di Strada, Chiopris-Viscone, Gonars, Palmanova, Pocenia, Porpetto, Rivignano, Ronchis, San Vito al Torre, Talmassons, Teor, Varmo, Visco.
- REGIONE AGRARIA 15 - BASSA FRIULANA (305.515)
Aiello del Friuli, Aquileia, Campolongo al Torre, Carlino, Cervignano del Friuli, Fiumicello, Latisana, Marano Lagunare, Muzzana del Turgnano, Palazzolo dello Stella, Precenico, Ruda, San Giorgio di Nogaro, Tapogliano, Terzo d'Aquileia, Torviscosa, Villa Vicentina.

PROVINCIA DI GORIZIA

COLLINA INTERNA

- REGIONE AGRARIA 1 - COLLINE DI GORIZIA (311.301)
Gorizia, San Floriano del Collio, Savogna d'Isonzo.

PIANURA

- REGIONE AGRARIA 2 - PIANURA DI CORMONS (311.502)
Capriva del Friuli, Cormons, Doberdò del Lago, Dolegna del Collio, Farra d'Isonzo, Gradisca d'Isonzo, Mariano del Friuli, Medea, Moraro, Mossa, Romans d'Isonzo, Sagrado, San Lorenzo di Mossa, Villesse.
- REGIONE AGRARIA 3 - PIANURA DEL BASSO ISONZO (311.503)
Fogliano Redipuglia, Grado, Monfalcone, Ronchi dei Legionari, San Canzian d'Isonzo, San Pier d'Isonzo, Staranzano, Turriaco.

PROVINCIA DI TRIESTE

COLLINA LITORANEA

- REGIONE AGRARIA 1 - COLLINE LITORANEE DI TRIESTE (321.401)
Duino Aurisina, Monrupino, Muggia, San Dorligo della Valle, Sgonico, Trieste.

PROVINCIA DI PIACENZA

MONTAGNA INTERNA

- REGIONE AGRARIA 1 - MONTAGNA DEL MEDIO TREBBIA (331.101)
Bobbio, Cerignale, Coli, Corte Brugnatella, Ottone, Pecorara, Zerba.
- REGIONE AGRARIA 2 - ALTO NURE (333.102)
Bettola, Farini d'Olmo, Ferriere, Morfasso.

COLLINA INTERNA

REGIONE AGRARIA 3 - COLLINE DEL TREBBIA E DEL TIDONE (331.303)

Agazzano, Borgonovo Val Tidone, Caminata, Castel San Giovanni, Gazzola, Nibbiano, Pianello Val Tidone, Piozzano, Travo, Ziano Piacentino.

REGIONE AGRARIA 4 - COLLINE DEL NURE E DELL'ARDA (333.304)

Alseno, Carpaneto Piacentino, Castell'Arquato, Gropparello, Lugagnano Val d'Arda, Ponte dell'Olio, Rivergaro, San Giorgio Piacentino, Vernasca, Vigolzone.

PIANURA

REGIONE AGRARIA 5 - PIANURA DI PIACENZA (332.505)

Calendasco, Gossolengo, Gragnano Trebbiese, Piacenza, Podenzano, Rottofreno, Sarmato.

REGIONE AGRARIA 6 - BASSO ARDA (332.506)

Besenzone, Cadeo, Caorso, Castelvetro Piacentino, Cortemaggiore, Fiorenzuola d'Arda, Monticelli d'Ongina, Pontenure, San Pietro in Cerro, Villanova sull'Arda.

PROVINCIA DI PARMA

MONTAGNA INTERNA

REGIONE AGRARIA 1 - ALTO TARO (341.101)

Albareto, Bardi, Bedonia, Bore, Borgo Val di Taro, Compiano, Solignano, Tornolo, Valmozzola, Varsi.

REGIONE AGRARIA 2 - ALTO PARMA (343.102)

Berceto, Corniglio, Monchio delle Corti, Palanzano, Tizzano Val Parma.

COLLINA INTERNA

REGIONE AGRARIA 3 - COLLINE DI SALSOMAGGIORE (341.303)

Fidenza, Medesano, Noceto, Pellegrino Parmense, Salsomaggiore Terme, Varano de' Melegari.

REGIONE AGRARIA 4 - MEDIO PARMA (343.304)

Calestano, Collecchio, Felino, Fornovo di Taro, Langhirano, Lesignano de' Bagni, Neviano degli Arduini, Sala Baganza, Terenzo, Traversetolo.

PIANURA

REGIONE AGRARIA 5 - PIANURA DI BUSSETO (342.505)

Busseto, Fontanellato, Fontevivo, Polesine Parmense, Roccabianca, San Secondo Parmense, Soragna, Zibello.

REGIONE AGRARIA 6 - PIANURA DI PARMA (342.506)

Colorno, Mezzani, Montechiarugolo, Parma, Sissa, Sorbolo, Torrile, Trecasali, Vigatto.

PROVINCIA DI REGGIO NELL'EMILIA

MONTAGNA INTERNA

REGIONE AGRARIA 1 - MONTAGNA TRA ALTO ENZA E ALTO DOLO (351.101)

Carpineti, Castelnovo ne' Monti, Toano, Vetto.

REGIONE AGRARIA 2 - MONTAGNA TRA MEDIO ENZA E DOLO (351.102)

Busana, Collagna, Ligonchio, Ramiseto, Villa Minozzo.

COLLINA INTERNA

REGIONE AGRARIA 3 - COLLINE TRA ENZA E SECCHIA (351.303)

Albinea, Baiso, Casalgrande, Casina, Castellarano, Ciano d'Enza, Quattro Castella, San Polo d'Enza, Scandiano, Vezzano sul Crostolo, Viano.

PIANURA

REGIONE AGRARIA 4 - BASSA REGGIANA (352.504)

Boretto, Brescello, Cadelbosco di Sopra, Campagnola Emilia, Campegine, Castelnovo di Sotto, Fabbriico, Gattatico, Gualtieri, Guastalla, Luzzara, Novellara, Poviglio, Reggio, Rio Saliceto, Rolo.

REGIONE AGRARIA 5 - PIANURA DI REGGIO NELL'EMILIA (352.505)

Bagnolo in Piano, Bibbiano, Cavriago, Correggio, Montecchio Emilia, Reggio nell'Emilia, Rubiera, San Martino in Rio, Sant'Ilario d'Enza.

PROVINCIA DI MODENA

MONTAGNA INTERNA

REGIONE AGRARIA 1 - VALLI DEL DRAGONE E DEL ROSSENNA (361.101)

Frassinoro, Montefiorino, Polinago.

REGIONE AGRARIA 2 - ALTO PANARO (361.102)

Fanano, Fiumalbo, Lama Mocogno, Montecreto, Montese, Pavullo nel Frignano, Pievepelago, Riolunato, Sestola, Zocca.

COLLINA INTERNA

REGIONE AGRARIA 3 - COLLINE MODENESI (361.303)

Castelvetro di Modena, Fiorano Modenese, Guiglia, Maranello, Marano sul Panaro, Prignano sulla Secchia, Sassuolo, Savignano sul Panaro, Serramazzone, Vignola.

PIANURA

REGIONE AGRARIA 4 - BASSA MODENESE (362.504)

Camposanto, Cavezzo, Concordia sulla Secchia, Finale Emilia, Medolla, Mirandola, Novi di Modena, San Felice sul Panaro, San Possidonio.

REGIONE AGRARIA 5 - PIANURA DI CARPI (362.505)

Bastiglia, Bomporto, Campogalliano, Carpi, Nonantola, Ravarino, San Prospero, Soliera.

REGIONE AGRARIA 6 - PIANURA DI MODENA (362.506)

Castelfranco Emilia, Castelnuovo Rangone, Formigine, Modena, San Cesario sul Panaro, Spilamberto.

PROVINCIA DI BOLOGNA

MONTAGNA INTERNA

REGIONE AGRARIA 1 - MONTAGNA DEL MEDIO RENO (371.101)

Castel d'Aiano, Gaggio Montano, Grizzana, Monzuno, Vergato.

REGIONE AGRARIA 2 - ALTO RENO (371.102)

Camugnano, Castel di Casio, Castiglione dei Pepoli, Granaglione, Lizzano in Belvedere, Monghidoro, Porretta Terme, San Benedetto Val di Sambro.

COLLINA INTERNA

REGIONE AGRARIA 3 - COLLINE DI BOLOGNA (372.303)

Bologna, Casalecchio di Reno, Ozzano dell'Emilia, San Lazzaro di Savena, Zola Predosa.

REGIONE AGRARIA 4 - COLLINE DEL RENO (371.304)

Bazzano, Castello di Serravalle, Loiano, Marzabotto, Monte San Pietro, Monteveglio, Pianoro, Sasso Marconi, Savigno.

REGIONE AGRARIA 5 - COLLINE DEL SILLARO E DEL SANTERNO (373.305)

Borgo Tossignano, Casalfiumanese, Castel del Rio, Castel San Pietro dell'Emilia, Dozza, Fontanelice, Monterenzio.

PIANURA

REGIONE AGRARIA 6 - PIANURA A SINISTRA DEL RENO (372.506)

Anzola dell'Emilia, Calderara di Reno, Crespellano, Crevalcore, Sala Bolognese, San Giovanni in Persiceto, Sant'Agata Bolognese.

REGIONE AGRARIA 7 - PIANURA A DESTRA DEL RENO (372.507)

Argelato, Baricella, Bentivoglio, Castello d'Argile, Castel Maggiore, Galliera, Granarolo dell'Emilia, Malalbergo, Minerbio, Pieve di Cento, San Giorgio di Piano, San Pietro in Casale.

REGIONE AGRARIA 8 - PIANURA DELL'IDICE E DEL SANTERNO (373.508)

Budrio, Castel Guelfo di Bologna, Castenaso, Imola, Medicina, Molinella, Mordano.

PROVINCIA DI FERRARA

PIANURA

REGIONE AGRARIA 1 - PIANURA DI FERRARA (381.501)

Bondeno, Cento, Ferrara, Poggio Renatico, Sant'Agostino, Vigarano Mainarda.

REGIONE AGRARIA 2 - BONIFICA FERRARESE OCCIDENTALE (382.502)

Argenta, Berra, Copparo, Formignana, Iolanda di Savoia, Portomaggiore, Ro Ferrarese.

REGIONE AGRARIA 3 - BONIFICA FERRARESE ORIENTALE (382.503)

Codigoro, Comacchio, Lagosanto, Massafiscaglia, Mesola, Migliarino, Ostellato.

PROVINCIA DI RAVENNA

COLLINA INTERNA

REGIONE AGRARIA 1 - COLLINE DEL SENIO E DEL LAMONE (391.301)

Brisighella, Casola Valsenio, Riolo dei Bagni.

PIANURA

REGIONE AGRARIA 2 - PIANURA DEL SENIO E DEL SANTERNO (392.502)

Alfonsine, Bagnacavallo, Conselice, Fusignano, Lugo, Massa Lombarda, Sant'Agata sul Santerno.

REGIONE AGRARIA 3 - PIANURA DI RAVENNA (392.503)

Cervia, Ravenna.

REGIONE AGRARIA 4 - PIANURA DEL LAMONE (391.504)

Bagnara di Romagna, Castel Bolognese, Cotignola, Faenza, Russi, Solarolo.

PROVINCIA DI FORLÌ

MONTAGNA INTERNA

REGIONE AGRARIA 1 - MONTAGNA DEL SAVIO E DEL MONTONE (401.101)
Bagno di Romagna, Portico e San Benedetto, Premilcuore, Santa Sofia, Verghereto.

COLLINA INTERNA

REGIONE AGRARIA 2 - COLLINE DEL MONTONE E DEL BIDENTE (401.302)
Castrocaro e Terra del Sole, Civitella di Romagna, Dovadola, Galeata, Meldola, Modigliana, Predappio, Rocca San Casciano, Tredozio.

REGIONE AGRARIA 3 - COLLINE DEL SAVIO (402.303)
Borgli, Mercato Saraceno, Montiano, Poggio Berni, Roncofreddo, Sarsina, Sogliano al Rubicone, Sorbano, Torriana, Verucchio.

COLLINA LITORANEA

REGIONE AGRARIA 4 - COLLINE LITORANEE DEL CONCA (403.404)
Coriano, Gemmano, Mondaino, Monte Colombo, Montefiore Conca, Montegridolfo, Montescudo, Morciano di Romagna, Saludecio, San Clemente.

PIANURA

REGIONE AGRARIA 5 - PIANURA DI FORLÌ (402.505)
Bertinoro, Cesena, Forlì, Forlimpopoli, Gambettola, Longiano.

REGIONE AGRARIA 6 - PIANURA DI RIMINI (403.506)
Bellaria-Igea Marina, Cattolica, Cesenatico, Gatteo, Misano Adriatico, Riccione, Rimini, San Giovanni in Marignano, San Mauro Pascoli, Santarcangelo di Romagna, Savignano sul Rubicone.

PROVINCIA DI PESARO E URBINO

MONTAGNA INTERNA

REGIONE AGRARIA 1 - MONTAGNA DEL MONTEFELTRO (411.101)
Carpegna, Casteldelci, Montecopiolo, Pennabilli.

REGIONE AGRARIA 2 - ALTO METAURO (413.102)
Apecchio, Belforte all'Isauro, Borgo Pace, Mercatello sul Metauro, Piobbico, Sant'Angelo in Vado.

REGIONE AGRARIA 3 - MONTAGNA DEL BURANO (413.103)
Cagli, Cantiano, Frontone, Serra Sant'Abbondio.

COLLINA INTERNA

REGIONE AGRARIA 4 - COLLINE DEL MONTEFELTRO (411.304)
Frontino, Macerata Feltria, Maiolo, Mercatino Conca, Monte Cerignone, Monte Grimano, Novafeltria, Pietrarubbia, San Leo, Sant'Agata Feltria, Sassofeltria, Talamello.

REGIONE AGRARIA 5 - COLLINE DI URBINO (412.305)
Acqualagna, Auditore, Fermignano, Lunano, Montecalvo in Foglia, Peglio, Petriano, Piandimeleto, Sassocorvaro, Tavoletto, Urbania, Urbino.

REGIONE AGRARIA 6 - COLLINE DEL METAURO E DEL CESANO (414.306)
Fossombrone, Fratte Rosa, Isola del Piano, Montefelcino, Pergola, San Lorenzo in Campo, Sant' Ippolito.

COLLINA LITORANEA

REGIONE AGRARIA 7 - COLLINE LITORANEE DI PESARO (412.407)

Colbordolo, Gabicce Mare, Gradara, Mombaroccio, Monteciccardo, Montelabbate, Pesaro, Sant'Angelo in Lizzola, Tavullia.

REGIONE AGRARIA 8 - COLLINE LITORANEE DI FANO (414.408)

Barchi, Cartoceto, Fano, Mondavio, Mondolfo, Montemaggiore al Metauro, Monte Porzio, Orciano di Pesaro, Piagge, Saltara, San Costanzo, San Giorgio di Pesaro, Serrungarina.

PROVINCIA DI ANCONA

MONTAGNA INTERNA

REGIONE AGRARIA 1 - MONTAGNA DEL MISA (421.101)

Arcevia, Serra San Quirico.

REGIONE AGRARIA 2 - MONTAGNA DELL'ESINO E DEL SENTINO (421.102)

Cerreto d'Esi, Fabriano, Genga, Sassoferrato.

COLLINA INTERNA

REGIONE AGRARIA 3 - COLLINE TRA CESANO E MUSONE (421.303)

Barbara, Castebellino, Castelleone di Suasa, Castelplanio, Cupramontana, Maiolati Spontini, Mergo, Montecarotto, Monte Roberto, Poggio San Marcello, Rosora, San Paolo di Jesi, Serra de' Conti, Staffolo.

COLLINA LITORANEA

REGIONE AGRARIA 4 - COLLINE LITORANEE DI SENIGALLIA (422.404)

Belvedere Ostrense, Castel Colonna, Corinaldo, Montemarciano, Monterado, Morro d'Alba, Ostra, Ostra Vetere, Ripe, Senigallia.

REGIONE AGRARIA 5 - COLLINE LITORANEE DI FALCONARA (422.405)

Camerata Picena, Chiaravalle, Falconara Marittima, Jesi, Monsano, Monte San Vito, San Marcello, Santa Maria Nuova.

REGIONE AGRARIA 6 - COLLINE LITORANEE DI ANCONA (422.406)

Agugliano, Ancona, Camerano, Castelfidardo, Filottrano, Loreto, Numana, Offagna, Osimo, Polverigi, Sirolo.

PROVINCIA DI MACERATA

MONTAGNA INTERNA

REGIONE AGRARIA 1 - ALTO POTENZA E ALTO CHIENTI (431.101)

Esanatoglia, Fiuminata, Monte Cavallo, Muccia, Pieve Torina, Pioraco, Sefro, Serravalle di Chienti.

REGIONE AGRARIA 2 - MONTAGNA DELL'ALTO NERA E DEL FIASTRONE (431.102)

Acquacanina, Bolognola, Castelsantangelo, Cessapalombo, Fiastra, Fiordimonte, Pievebovigliana, Sarnano, Ussita, Visso.

COLLINA INTERNA

REGIONE AGRARIA 3 - COLLINE DI CAMERINO (431.303)

Camerino, Castelraimondo, Gagliole, Matelica.

REGIONE AGRARIA 4 - COLLINE DEL MEDIO POTENZA (432.304)

Apiro, Caldarola, Cingoli, Poggio San Vicino, San Severino Marche, Serrapetrona.

REGIONE AGRARIA 5 - COLLINE DEL BASSO POTENZA E DEL FIASTRA (432.305)

Belforte del Chienti, Camporotondo di Fiastrone, Colmurano, Gualdo, Loro Piceno, Monte San Martino, Penna San Giovanni, Pollenza, Ripe San Ginesio, San Ginesio, Sant'Angelo in Pontano, Tolentino, Treia, Urbisaglia.

COLLINA LITORANEA

REGIONE AGRARIA 6 - COLLINE LITORANEE DI MACERATA (433.406)

Appignano, Civitanova Marche, Corridonia, Macerata, Mogliano, Montecassiano, Montecosaro, Montefano, Montelupone, Monte San Giusto, Morrovalle, Petriolo, Porto Recanati, Potenza Picena, Recanati.

PROVINCIA DI ASCOLI PICENO

MONTAGNA INTERNA

REGIONE AGRARIA 1 - MONTI SIBILLINI (441.101)

Acquasanta, Arquata del Tronto, Comunanza, Montefortino, Montegallo, Montemonaco, Roccafluvione.

COLLINA INTERNA

REGIONE AGRARIA 2 - MEDIO TENNA (442.302)

Amandola, Belmonte Piceno, Falerone, Massa Fermana, Monsampietro Morico, Montappone, Montefalcone Appennino, Montegiorgio, Monteleone di Fermo, Montelparo, Monte Rinaldo, Monte Vidon Corrado, Montottone, Ortezzano, Santa Vittoria in Matenano, Servigliano, Smerillo.

REGIONE AGRARIA 3 - COLLINE DI ASCOLI PICENO (443.303)

Appignano del Tronto, Ascoli Piceno, Castel di Lama, Castignano, Folignano, Force, Maltignano, Montalto delle Marche, Montedinove, Palmiano, Rotella, Venarotta.

COLLINA LITORANEA

REGIONE AGRARIA 4 - COLLINE LITORANEE DI FERMO (442.404)

Altidona, Fermo, Francavilla d'Ete, Grottazzolina, Lapedona, Magliano di Tenna, Monte Giberto, Montegrano, Monterubbiano, Monte San Pietrangeli, Monte Urano, Monte Vidon Combatte, Moresco, Petritoli, Ponzano di Fermo, Porto San Giorgio, Porto Sant'Elpidio, Rapagnano, Sant'Elpidio a Mare, Torre San Patrizio.

REGIONE AGRARIA 5 - COLLINE LITORANEE DI SAN BENEDETTO DEL TRONTO (443.405)

Acquaviva Picena, Campofilone, Carassai, Castorano, Colli del Tronto, Cossignano, Cupra Marittima, Grottammare, Massignano, Monsampolo del Tronto, Montefiore dell'Aso, Monteprandone, Offida, Pedaso, Ripatransone, San Benedetto del Tronto, Spinetoli.

PROVINCIA DI MASSA-CARRARA

MONTAGNA INTERNA

REGIONE AGRARIA 1 - MONTAGNA DELLA LUNIGIANA SETTENTRIONALE (451.101)

Bagnone, Filattiera, Mulazzo, Pontremoli, Villafranca in Lunigiana, Zeri.

REGIONE AGRARIA 2 - MONTAGNA DELLA LUNIGIANA SUD-ORIENTALE (452.102)

Casola in Lunigiana, Comano, Fivizzano, Licciana Nardi.

MONTAGNA LITORANEA

REGIONE AGRARIA 3 - MONTAGNA LITORANEA DI MASSA (452.203)
Carrara, Massa, Montignoso.

COLLINA INTERNA

REGIONE AGRARIA 4 - COLLINE DELLA LUNIGIANA SUD-OCCIDENTALE (451.304)
Aulla, Fosdinovo, Podenzana, Tresana.

PROVINCIA DI LUCCA

MONTAGNA INTERNA

REGIONE AGRARIA 1 - GARFAGNANA OCCIDENTALE (462.101)
Careggine, Giuncugnano, Minucciano, Vagli Sotto.

REGIONE AGRARIA 2 - GARFAGNANA CENTRALE (462.102)
Camporgiano, Castelnuovo di Garfagnana, Fabbriche di Vallico, Galliciano, Molazzana, Pescaglia,
Piazza al Serchio, San Romano in Garfagnana, Vergemoli.

REGIONE AGRARIA 3 - GARFAGNANA ORIENTALE (462.103)
Barga, Castiglione di Garfagnana, Coreglia Antelminelli, Fosciandora, Pieve Fosciana, Sillano,
Villa Collemandina.

REGIONE AGRARIA 4 - MONTAGNA DELLA VAL DI LIMA LUCCHESA (461.104)
Bagni di Lucca, Borgo a Mozzano, Villa Basilica.

MONTAGNA LITORANEA

REGIONE AGRARIA 5 - MONTAGNA LITORANEA DELLA VERSILIA (461.205)
Seravezza, Stazzema.

PIANURA

REGIONE AGRARIA 6 - PIANURA DELLA VERSILIA (461.506)
Camaione, Forte dei Marni, Massarosa, Pietrasanta, Viareggio.

REGIONE AGRARIA 7 - PIANURA DI LUCCA (461.507)
Altopascio, Capannori, Lucca, Montecarlo, Porcari.

PROVINCIA DI PISTOIA

MONTAGNA INTERNA

REGIONE AGRARIA 1 - MONTAGNA DI PISTOIA (471.101)
Abetone, Cutigliano, Marliana, Pistoia, Piteglio, Sambuca Pistoiese, San Marcello Pistoiese.

COLLINA INTERNA

REGIONE AGRARIA 2 - COLLINE DELLA VAL DI NIEVOLE (472.302)
Buggiano, Massa e Cozzile, Monsummano Terme, Montecatini-Terre, Pescia, Pieve a Nievole,
Ponte Buggianese, Uzzano.

REGIONE AGRARIA 3 - COLLINE DELL'OMBRONE PISTOIESE (472.303)
Agliaiana, Lamporecchio, Larciano, Montale, Serravalle Pistoiese, Tizzana.

PROVINCIA DI FIRENZE

MONTAGNA INTERNA

REGIONE AGRARIA 1 - ALTO SANTERNO E ALTO LAMONE (482.101)
Firenzuola, Londa, Marradi, Palazzuolo sul Senio, San Godenzo.

REGIONE AGRARIA 2 - ALTO BISENZIO (481.102)
Cantagallo, Vaiano, Vernio.

REGIONE AGRARIA 3 - MONTAGNA DI VALLOMBROSA (484.103)
Pelago, Reggello.

COLLINA INTERNA

REGIONE AGRARIA 4 - COLLINE DEL MUGELLO (482.304)
Barberino di Mugello, Borgo San Lorenzo, Dicomano, Pontassieve, Rufina, San Piero a Sieve, Scarperia, Vaglia, Vicchio.

REGIONE AGRARIA 5 - COLLINE DI PRATO E DEL MEDIO VALDARNO (481.305)
Calenzano, Campi Bisenzio, Capraia e Limite, Carmignano, Lastra a Signa, Montelupo Fiorentino, Montemurlo, Prato, Signa, Vinci.

REGIONE AGRARIA 6 - COLLINE DI FIRENZE (484.306)
Bagno a Ripoli, Fiesole, Firenze, Impruneta, Scandicci, Sesto Fiorentino.

REGIONE AGRARIA 7 - COLLINE DELLA VAL D'ELSA INFERIORE (483.307)
Barberino Val d'Elsa, Castelfiorentino, Certaldo, Gambassi, Montaione.

REGIONE AGRARIA 8 - COLLINE DEL GREVE E DEL PESA (483.308)
Greve, Montespertoli, San Casciano in Val di Pesa, Tavernelle Val di Pesa.

REGIONE AGRARIA 9 - COLLINE DI INCISA IN VAL D'ARNO (484.309)
Figline Valdarno, Incisa in Val d'Arno, Rignano sull'Arno.

PIANURA

REGIONE AGRARIA 10 - PIANURA DI FUCECCHIO (481.510)
Cerreto Guidi, Empoli, Fucecchio.

PROVINCIA DI LIVORNO

COLLINA LITORANEA

REGIONE AGRARIA 1 - COLLINE LITORANEE DI LIVORNO (491.401)
Cecina, Collesalveti, Livorno, Rosignano Marittimo.

REGIONE AGRARIA 2 - COLLINE LITORANEE DI PIOMBINO (491.402)
Bibbona, Campiglia Marittima, Castagneto Carducci, Piombino, San Vincenzo, Sassetta, Suvereto.

REGIONE AGRARIA 3 - ARCIPELAGO TOSCANO (492.403).
Campo nell'Elba, Capoliveri, Capraia Isola, Marciana, Marciana Marina, Porto Azzurro, Portoferraio, Rio Marina, Rio nell'Elba.

PROVINCIA DI PISA

COLLINA INTERNA

REGIONE AGRARIA 1 - COLLINE DEL VALDARNO INFERIORE (501.301)
Capannoli, Casciana Terme, Crespina, Fauglia, Lari, Lorenzana, Montopoli in Val d'Arno, Palaia, Peccioli, San Miniato, Terricciola.

REGIONE AGRARIA 2 - COLLINE TRA ERA E FINE (502.302)
Chianni, Lajatico, Montecatini Val di Cecina, Monteverdi Marittimo, Santa Luce Orciano.

REGIONE AGRARIA 3 - COLLINE DELL'ALTO CECINA (502.303)
Castelnuovo di Val di Cecina, Pomarance, Volterra.

COLLINA LITORANEA

REGIONE AGRARIA 4 - COLLINE LITORANEE DEL MONTE PISANO (501.404)
Buti, Calci, Vicopisano.

REGIONE AGRARIA 5 - COLLINE LITORANEE DEL MEDIO CECINA (502.405)
Casale Marittimo, Castellina Marittima, Guardistallo, Montescudaio, Riparba.

PIANURA

REGIONE AGRARIA 6 - PIANURA DI PISA (501.506)
Bientina, Calcinaia, Cascina, Castelfranco di Sotto, Pisa, Ponsacco, Pontedera, San Giuliano Terme, Santa Croce sull'Arno, Santa Maria a Monte, Vecchiano.

PROVINCIA DI AREZZO

MONTAGNA INTERNA

REGIONE AGRARIA 1 - CASENTINO (512.101)
Bibbiena, Castel Focognano, Castel San Niccolò, Chitignano, Chiusi della Verna, Loro Ciuffenna, Montemignaio, Ortignano Raggiolo, Poppi, Pratovecchio, Stia, Subbiano, Talla.

REGIONE AGRARIA 2 - ALTO TEVERE (512.102)
Badia Tedalda, Caprese Michelangelo, Pieve Santo Stefano, Sestino.

COLLINA INTERNA

REGIONE AGRARIA 3 - COLLINE DEL VALDARNO SUPERIORE (511.303)
Bucine, Capolona, Castelfranco di Sopra, Castiglion Fibocchi, Cavriglia, Laterina, Monteverchi, Pergine Valdarno, Pian di Sco, San Giovanni Valdarno, Terranuova Bracciolini.

REGIONE AGRARIA 4 - COLLINE DELL'ALTA VALLE TIBERINA (513.304)
Anghiari, Monterchi, Sansepolcro.

REGIONE AGRARIA 5 - COLLINE DELLA MEDIA VAL DI CHIANA (511.305)
Civitella in Val di Chiana, Foiano della Chiana, Lucignano, Marciano della Chiana, Monte San Savino.

REGIONE AGRARIA 6 - COLLINE DI AREZZO (513.306)
Arezzo, Castiglion Fiorentino, Cortona.

PROVINCIA DI SIENA

MONTAGNA INTERNA

REGIONE AGRARIA 1 - VERSANTE ORIENTALE DELL'AMIATA (523.101)
Abbadia San Salvatore, Castiglione d'Orcia, Piancastagnaio.

COLLINA INTERNA

REGIONE AGRARIA 2 - COLLINE DELL'ALTA VAL D'ELSA (521.302)
Casole d'Elsa, Colle di Val d'Elsa, Monteriggioni, Poggibonsi, Radicondoli, San Gimignano.

- REGIONE AGRARIA 3 - COLLINE DEL CHIANTI (521.303)
Castellina in Chianti, Castelnuovo Berardenga, Gaiole in Chianti, Radda in Chianti.
- REGIONE AGRARIA 4 - COLLINE DI SIENA (522.304)
Chiusdino, Monticiano, Siena, Sovicille.
- REGIONE AGRARIA 5 - COLLINE DI VAL D'ARBIA (522.305)
Asciano, Buonconvento, Montalcino, Monteroni d'Arbia, Murlo, Rapoiano Terme, San Giovanni d'Asso, Trequanda.
- REGIONE AGRARIA 6 - COLLINE DELL'ALTA VAL DI CHIANA (523.306)
Chianciano, Chiusi, Montepulciano, Sinalunga, Torrita di Siena.
- REGIONE AGRARIA 7 - COLLINE DI VAL D'ORCIA (523.307)
Cetona, Pienza, Radicofani, San Casciano dei Bagni, San Quirico d'Orcia, Sarteano.

PROVINCIA DI GROSSETO

MONTAGNA INTERNA

- REGIONE AGRARIA 1 - VERSANTE OCCIDENTALE DELL'AMIATA (533.101)
Arcidosso, Castel del Piano, Castell'Azzara, Roccalbegna, Santa Fiora, Seggiano.

COLLINA INTERNA

- REGIONE AGRARIA 2 - COLLINE DELL'OMBRONE (531.302)
Campagnatico, Cinigiano, Civitella Paganico, Roccastrada.
- REGIONE AGRARIA 3 - COLLINE DEL FIORA (533.303)
Manciano, Pitigliano, Sorano.

COLLINA LITORANEA

- REGIONE AGRARIA 4 - COLLINE LITORANEE DI FOLLONICA (531.404)
Castiglione della Pescaia, Follonica, Gavorrano, Massa Marittima, Montieri.
- REGIONE AGRARIA 5 - COLLINE LITORANEE DELL'ALBEGNA (532.405)
Magliano in Toscana, Monte Argentario, Orbetello, Scansano.
- REGIONE AGRARIA 6 - ISOLA DEL GIGLIO (532.406)
Isola del Giglio.

PIANURA

- REGIONE AGRARIA 7 - PIANURA DI GROSSETO (532.507)
Grosseto.

PROVINCIA DI PERUGIA

MONTAGNA INTERNA

- REGIONE AGRARIA 1 - ALTO CHIASCIO (542.101)
Costacciaro, Gubbio, Pietralunga, Scheggia e Pascelupo.
- REGIONE AGRARIA 2 - VAL TOPINA (544.102)
Foligno, Fossato di Vico, Gualdo Tadino, Nocera Umbra, Sigillo, Valtopina.
- REGIONE AGRARIA 3 - ALTA VALNERINA (545.103)
Cerreto di Spoleto, Preci, Sant'Anatolia di Narco, Scheggino, Sellano, Vallo di Nera.
- REGIONE AGRARIA 4 - MONTAGNA DEL CORNO (545.104)
Cascia, Monteleone di Spoleto, Norcia, Poggiodomo.

COLLINA INTERNA

- REGIONE AGRARIA 5 - COLLINE DI CITTÀ DI CASTELLO (542.305)
Citterna, Città di Castello, Monte Santa Maria Tiberina, Montone, San Giustino, Umbertide.
- REGIONE AGRARIA 6 - COLLINE DEL TRASIMENO (541.306)
Castiglione del Lago, Lasciano Niccone, Magione, Paciano, Panicale, Passignano sul Trasimeno, Tuoro sul Trasimeno.
- REGIONE AGRARIA 7 - COLLINE DI PERUGIA (541.307)
Bastia Umbra, Bettona, Cannara, Corciano, Deruta, Perugia, Torgiano.
- REGIONE AGRARIA 8 - COLLINE DI ASSISI (544.308)
Assisi, Spello, Valfabbrica.
- REGIONE AGRARIA 9 - COLLINE DEL NESTORE (541.309)
Città della Pieve, Piegaro.
- REGIONE AGRARIA 10 - COLLINE DI TODI (543.310)
Collazzone, Fratta Todina, Marsciano, Monte Castello di Vibio, Todi.
- REGIONE AGRARIA 11 - COLLINE DEL MAROGGIA E DEL CLITUNNO (543.311)
Bevagna, Castel Ritaldi, Giano dell'Umbria, Gualdo Cattaneo, Montefalco.
- REGIONE AGRARIA 12 - COLLINE DI MONTEFALCO (543.312)
Campello sul Clitunno, Massa Martana, Spoleto, Trevi.

PROVINCIA DI TERNI

MONTAGNA INTERNA

- REGIONE AGRARIA 1 - MONTAGNA DELLA VALNERINA INFERIORE (552.101)
Arrone, Ferentillo, Montefranco, Polino.

COLLINA INTERNA

- REGIONE AGRARIA 2 - COLLINE DEL PAGLIA (551.302)
Allerona, Castel Giorgio, Castel Viscardo, Fabro, Ficulle, Monteleone d'Orvieto, Orvieto, Porano.
- REGIONE AGRARIA 3 - COLLINE DI SAN VENANZO (551.303)
Montegabbione, Parrano, San Venanzo.
- REGIONE AGRARIA 4 - COLLINE DEL TEVERE DI BASCHI (551.304)
Alviano, Attigliano, Baschi, Giove, Guardea, Lugnano in Teverina, Montecchio, Penna in Teverina.
- REGIONE AGRARIA 5 - COLLINE DI TERNI (552.305)
Acquasparta, Montecastrilli, San Gemini, Stroncone, Terni.
- REGIONE AGRARIA 6 - COLLINE DEL BASSO NERA (552.306)
Amelia, Calvi dell'Umbria, Narni, Otricoli.

PROVINCIA DI VITERBO

COLLINA INTERNA

- REGIONE AGRARIA 1 - COLLINE DEL LAGO DI BOLSENA (562.301)
Acquapendente, Bagnoregio, Bolsena, Capodimonte, Castiglione in Teverina, Civitella d'Agliano, Gradoli, Grotte di Castro, Latera, Lubriano, Marta, Montefiascone, Onano, Proceno, San Lorenzo Nuovo, Valentano.
- REGIONE AGRARIA 2 - COLLINE DEL FIORA E DEL MARTA (561.302)
Arlena di Castro, Canino, Cellere, Farnese, Ischia di Castro, Monte Romano, Piansano, Tessennano, Tuscania.

REGIONE AGRARIA 3 - COLLINE DI VITERBO (563.303)

Barbarano Romano, Blera, Celleno, Graffignano, San Giovanni di Bieda, Vejano, Vetralla, Viterbo.

REGIONE AGRARIA 4 - COLLINE DEL CIMINO (564.304)

Bassano di Sutri, Bomarzo, Canepina, Capranica, Caprarola, Carbognano, Fabrica di Roma, Monterosi, Oriolo Romano, Ronciglione, Soriano nel Cimino, Sutri, Vallerano, Vignanello, Vitorchiano.

REGIONE AGRARIA 5 - COLLINE DI ORTE E DI CIVITACASTELLANA (564.305)

Calcata, Castel Sant'Elia, Civitacastellana, Corchiano, Faleria, Gallese, Nepi, Orte, Vasanello.

PIANURA

REGIONE AGRARIA 6 - PIANURA DEL FIORA E DEL MARTA (561.506)

Montalto di Castro, Tarquinia.

PROVINCIA DI RIETI

MONTAGNA INTERNA

REGIONE AGRARIA 1 - ALTO TRONTO, VELINO E CORNO (573.101)

Accumoli, Amatrice, Borbona, Cittareale, Leonessa, Posta.

REGIONE AGRARIA 2 - MONTAGNA DI RIETI (572.102)

Antrodoto, Cantalice, Castel Sant'Angelo, Cittaducale, Contigliano, Cottanello, Greccio, Labro, Micigliano, Montenero Sabino, Monte San Giovanni in Sabina, Morro Reatino, Poggio Bustone, Rieti, Rivodutri.

REGIONE AGRARIA 3 - MONTAGNA DEL TURANO (574.103)

Ascrea, Belmonte in Sabina, Castel di Tora, Collalto Sabino, Colle di Tora, Collegiove, Concerviano, Longone Sabino, Marcatelli, Nespolo, Orvinio, Paganico Sabino, Pozzaglia Sabino, Rocca Sinibalda, Scandriglia, Turania, Varco Sabino.

REGIONE AGRARIA 4 - MONTAGNA DEL SALTO (574.104)

Borgocollefegato, Fiamignano, Pescorocchiano, Petrella Salto.

COLLINA INTERNA

REGIONE AGRARIA 5 - COLLINE DELLA SABINA NORD-OCCIDENTALE (571.305)

Cantalupo in Sabina, Casperia, Collevécchio, Configni, Forano, Magliano Sabina, Montasola, Montebuono, Poggio Catino, Roccantica, Selci, Stimigliano, Tarano, Torri in Sabina, Vacone.

REGIONE AGRARIA 6 - COLLINE DEL FARFA (571.306)

Casaprota, Castelnuovo di Farfa, Fara in Sabina, Frasso Sabino, Mompeo, Monteleone Sabino, Montopoli di Sabina, Poggio Mirteto, Poggio Moiano, Poggio Nativo, Poggio San Lorenzo, Salisano, Toffia, Torricella in Sabina.

PROVINCIA DI ROMA

MONTAGNA INTERNA

REGIONE AGRARIA 1 - ALTO ANIENE (583.101)

Affile, Agosta, Anticoli Corrado, Arcinazzo Romano, Arsoli, Camerata Nuova, Canterano, Capranica Prenestina, Cerreto Laziale, Cervara di Roma, Ciciliano, Cineto Romano, Gerano, Jenne, Licenza, Mandela, Marano Equo, Monteflavio, Percile, Riofreddo, Rocca Canterano, Roccagiovine, Rocca Santo Stefano, Roiate, Roviano, Sambuci, San Polo dei Cavalieri, Saracinesco, Subiaco, Vallepietra, Vallinfreda, Vicovaro, Vivaro Romano.

REGIONE AGRARIA 2 - MONTAGNA NORD-OCCIDENTALE DEI LEPINI (585.102)

Carpinetto Romano, Gavignano, Gorga, Montelanico, Segni.

COLLINA INTERNA

REGIONE AGRARIA 3 - COLLINE DEI SABATINI (581.303)

Anguillara Sabazia, Bracciano, Campagnano di Roma, Canale Monterano, Formello, Manziana, Mazzano Romano, Trevignano Romano.

REGIONE AGRARIA 4 - COLLINE DEL BASSO TEVERE (582.304)

Capena, Castelnuovo di Porto, Civitella San Paolo, Fiano Romano, Filacciano, Morlupo, Nazzano, Ponzano Romano, Riano, Rignano Flaminio, Sacrofano, Sant'Oreste, Torrita Tiberina.

REGIONE AGRARIA 5 - COLLINE DELLA SABINA MERIDIONALE (582.305)

Mentana, Montelibretti, Monterotondo, Montorio Romano, Moricone, Nerola, Palombara Sabina, Sant'Angelo Romano.

REGIONE AGRARIA 6 - COLLINE DEI TIBURTINI (583.306)

Casape, Castel Madama, Guidonia Montecelio, Marcellina, Poli, San Gregorio da Sassola, Tivoli.

REGIONE AGRARIA 7 - COLLINE DI PALESTRINA (584.307)

Castel San Pietro Romano, Galliciano nel Lazio, Labico, Palestrina, Zagarolo.

REGIONE AGRARIA 8 - COLLINE DELL'ALTO SACCO (585.308)

Artena, Bellegra, Cave, Colferro, Genazzano, Olevano Romano, Pisoniano, Rocca di Cave, San Vito Romano, Valmontone.

COLLINA LITORANEA

REGIONE AGRARIA 9 - COLLINE LITORANEE DELLA TOLFA (581.409)

Allumiere, Cerveteri, Civitavecchia, Santa Marinella, Tolfa.

REGIONE AGRARIA 10 - COLLINE LITORANEE DEI COLLI ALBANI (584.410)

Albano Laziale, Ariccia, Castel Gandolfo, Colonna, Frascati, Genzano di Roma, Grottaferrata, Lanuvio, Marino, Montecompatri, Monte Porzio Catone, Nemi, Rocca di Papa, Rocca Priora, Velletri.

PIANURA

REGIONE AGRARIA 11 - PIANURA DELL'ARRONE (587.511)

Zone statistiche del comune di Roma: XXX, XXXIII, XXXV, XXXVIII, XXXIX, XL, XLI, XLII, XLV.

REGIONE AGRARIA 12 - CITTÀ DI ROMA (586.512)

Rioni - Quartieri - Suburbi e zone statistiche del comune di Roma: I, III, V, VI, VIII, XII, XVI, XVIII, XXVI, XXXVI, XXXVII, XLIII, XLIV.

REGIONE AGRARIA 13 - PIANURA DELL'ANIENE (587.513)

Zone statistiche del comune di Roma: II, IV, VII, IX, X, XI, XIII, XIV, XV.

REGIONE AGRARIA 14 - PORTO E MACCARESE (588.514)

Zone statistiche del comune di Roma: XXVII, XXVIII, XXIX, XXXI, XXXII, XXXIV.

REGIONE AGRARIA 15 - LIDO DI ROMA (588.515)

Zone statistiche del comune di Roma: XVII, XIX, XX, XXI, XXII, XXIII, XXIV, XXV.

REGIONE AGRARIA 16 - PIANURA DI ANZIO E NETTUNO (584.516)

Anzio, Nettuno, Pomezia.

PROVINCIA DI LATINA

MONTAGNA INTERNA

REGIONE AGRARIA 1 - MONTAGNA SUD-OCCIDENTALE DEI LEPINI (591.101)

Maenza, Roccagorga.

COLLINA INTERNA

- REGIONE AGRARIA 2 - COLLINE DEI LEPINI (591.302)
Bassiano, Cori, Norma, Priverno, Rocca Massima, Sermoneta, Sezze.
- REGIONE AGRARIA 3 - COLLINE MERIDIONALI DEGLI AUSONI (592.303)
Monte San Biagio, Prossedi, Roccasecca dei Volsci, Sonnino.

COLLINA LITORANEA

- REGIONE AGRARIA 4 - COLLINE LITORANEE DI GAETA (592.404)
Campodimele, Castelforte, Formia, Gaeta, Itri, Lenola, Minturno, Santi Cosma e Damiano, Spigno Saturnia.
- REGIONE AGRARIA 5 - ISOLE PONZIANE (592.405)
Ponza, Ventotene.

PIANURA

- REGIONE AGRARIA 6 - PIANURA DI LATINA (591.506)
Aprilia, Cisterna di Latina, Latina, Pontinia, Sabaudia.
- REGIONE AGRARIA 7 - PIANURA DI TERRACINA E FONDI (592.507)
Fondi, San Felice Circeo, Sperlonga, Terracina.

PROVINCIA DI FROSINONE

MONTAGNA INTERNA

- REGIONE AGRARIA 1 - MONTI ERNICI (602.101)
Acuto, Alatri, Collepardo, Filettino, Fiuggi, Fumone, Guarcino, Piglio, Serrone, Torre Cajetani, Trevi nel Lazio, Trivigliano, Veroli, Vico nel Lazio.
- REGIONE AGRARIA 2 - MONTAGNA TRA IL LIRI E IL MELFA (603.102)
Alvito, Campoli Appennino, Gallinaro, Pescosolido, San Donato Val di Comino, Settefrati, Sora.
- REGIONE AGRARIA 3 - MONTAGNA ORIENTALE DEI LEPINI (601.103)
Morolo, Patrica, Sgurgola, Supino.
- REGIONE AGRARIA 4 - MONTE CAIRO (603.104)
Atina, Belmonte Castello, Casalattico, Colle San Magno, Terelle, Villa Latina.
- REGIONE AGRARIA 5 - MONTAGNA DELLE MAINARDE E MONTE MAIO (603.105)
Acquafondata, Picinisco, San Biagio Saracinisco, Vallerotonda, Viticuso.

COLLINA INTERNA

- REGIONE AGRARIA 6 - COLLINE DI FROSINONE (601.306)
Anagni, Arnara, Boville Ernica, Ceccano, Ceprano, Ferentino, Frosinone, Monte San Giovanni Campano, Paliano, Pofi, Ripi, Strangolagalli, Torrice.
- REGIONE AGRARIA 7 - COLLINE DEL LIRI (603.307)
Arce, Arpino, Broccostella, Casalvieri, Castelliri, Colfelice, Falvaterra, Fontana Liri, Fontechiari, Isola del Liri, Rocca d'Arce, San Giovanni Incarico, Santopadre, Vicalvi.
- REGIONE AGRARIA 8 - COLLINE SETTENTRIONALI DEGLI AUSONI (601.308)
Amaseno, Castro dei Volsci, Giuliano di Roma, Pastena, Pico, Vallecorsa, Villa Santo Stefano.
- REGIONE AGRARIA 9 - COLLINE DEL RAPIDO E DEL LIRI INFERIORE (604.309)
Aquino, Cassino, Castrocielo, Cervaro, Piedimonte San Germano, Pignataro Interamna, Pontecorvo, Roccasecca, Sant'Elia Fiumerapido, San Vittore del Lazio, Villa Santa Lucia.
- REGIONE AGRARIA 10 - COLLINE DEGLI AURUNCI (604.310)
Ausonia, Castelnuovo Parano, Coreno Ausonio, Esperia, San Giorgio a Liri, Sant'Ambrogio sul Garigliano, Sant'Andrea, Sant'Apollinare, Vallemaiò.

PROVINCIA DI CASERTA

MONTAGNA INTERNA

REGIONE AGRARIA 1 - MATESE SUD-OCCIDENTALE (612.101)
Castello d'Alife, Gallo, Letino, Piedimonte d'Alife, San Gregorio Matese, San Potito Sannitico, Valle Agricola.

COLLINA INTERNA

REGIONE AGRARIA 2 - COLLINE DI ROCCAMONFINA (611.302)
Caianello, Conca della Campania, Galluccio, Marzano Appio, Mignano Monte Lungo, Rocca d'Evandro, Roccamonfina, San Pietro Infine, Teano, Tora e Piccilli.

REGIONE AGRARIA 3 - COLLINE DI MONTE MAGGIORE (612.303)
Ailano, Camigliano, Capriati a Volturmo, Castel di Sasso, Ciorlano, Fontegreca, Formicola, Giano Vetusto, Liberi, Pietramelara, Pietravairano, Pontelatone, Prata Sannita, Pratella, Presenzano, Raviscanina, Riardo, Roccaromana, Rocchetta e Croce, Vairano Patenora.

REGIONE AGRARIA 4 - MEDIO VOLTURNO (612.304)
Alife, Alvignano, Baia e Latina, Castel Campagnano, Dragoni, Gioia Sannitica, Ruviano, Sant'Angelo d'Alife.

REGIONE AGRARIA 5 - COLLINE DI CASERTA (613.305)
Arienzo, Caiazzo, Caserta, Castel Morrone, Cervino, Piana di Caiazzo, San Felice a Cancelli, Santa Maria a Vico, Valle di Maddaloni.

COLLINA LITORANEA

REGIONE AGRARIA 6 - COLLINE LITORANEE DI SESSA AURUNCA (611.406)
Sessa Aurunca.

PIANURA

REGIONE AGRARIA 7 - PIANURA DEL VOLTURNO INFERIORE (611.507)
Belloia, Calvi Risorta, Cancelli ed Arnone, Carinola, Castel Volturmo, Francolise, Grazzanise, Mondragone, Pastorano, Pignataro Maggiore, Sparanise, Villa Literno, Vitulazio.

REGIONE AGRARIA 8 - PIANO CAMPANO SETTENTRIONALE (613.508)
Aversa, Capodrise, Capua, Carinaro, Casagiove, Casal di Principe, Casaluce, Casapulla, Cesa, Curti, Frignano, Gricignano di Aversa, Lusciano, Macerata Campania, Maddaloni, Marcianise, Orta di Atella, Parete, Portico di Caserta, Recale, San Cipriano d'Aversa, San Marcellino, San Nicola la Strada, San Prisco, Santa Maria Capua Vetere, Santa Maria la Fossa, San Tammaro, Sant'Arpino, Succivo, Teverola, Trentola-Ducenta, Villa di Briano.

PROVINCIA DI BENEVENTO

MONTAGNA INTERNA

REGIONE AGRARIA 1 - MATESE SUD-ORIENTALE (621.101)
Cerreto Sannita, Cusano Mutri, Morcone, Pietraroja, Santa Croce del Sannio, Sassinoro.

REGIONE AGRARIA 2 - ALTO TAMMARO E ALTO FORTORE (622.102)
Baselica, Castelfranco in Miscano, Castelpagano, Castelveteri in Val Fortore, Circello, Colle Sannita, Foiano di Val Fortore, Ginestra degli Schiavoni, Molinara, Montefalcone di Val Fortore, San Bartolomeo in Galdo, San Giorgio la Molara, San Marco dei Cavoti.

REGIONE AGRARIA 3 - MONTI DEL TABURNO E DEL CAMPOSAURO (623.103)
Airola, Arpaia, Bonea, Bucciano, Cautano, Durazzano, Forchia, Frasso Telesino, Moiano, Montesarchio, Pannarano, Paolisi, Sant'Agata de' Goti, Solopaca, Tocco Caudio, Vitulano.

COLLINA INTERNA

REGIONE AGRARIA 4 - COLLINE DEL CALORE IRPINO INFERIORE (621.304)

Amorosi, Campolattaro, Casalduni, Castelvenere, Dugenta, Faicchio, Fragneto l'Abate, Fragneto Monforte, Guardia Sanframondi, Limatola, Melizzano, Pago Veiano, Paupisi, Pesco Sannita, Ponte, Pontelandolfo, Puglianello, Reino, San Lorenzello, San Lorenzo Maggiore, San Lupo, San Salvatore Telesino, Teleso, Torrecuso.

REGIONE AGRARIA 5 - COLLINE DI BENEVENTO (623.305)

Apice, Apollosa, Arpaise, Benevento, Buonalbergo, Calvi San Nazario, Campoli del Monte Taburno, Castelpoto, Ceppaloni, Foglianise, Paduli, Pietrelcina, San Giorgio del Sannio, San Leucio del Sannio, San Martino Sannita, San Nicola Manfredi, Sant'Angelo a Cupolo.

PROVINCIA DI NAPOLI

COLLINA INTERNA

REGIONE AGRARIA 1 - COLLINE DI ROCCARAINOLA E VISCIANO (632.301)

Casamarciano, Roccarainola, Tufino, Visciano.

COLLINA LITORANEA

REGIONE AGRARIA 2 - COLLINE LITORANEE DI NAPOLI (633.402)

Bacoli, Boscotrecase, Casoria, Cercola, Monte di Procida, Napoli, Ottaviano, Pollena Trocchia, Portici, Pozzuoli, Resina, San Giorgio a Cremano, San Giuseppe Vesuviano, San Sebastiano al Vesuvio, Sant'Anastasia, Somma Vesuviana, Terzigno, Torre del Greco, Volla.

REGIONE AGRARIA 3 - COLLINE LITORANEE DELLA PENISOLA SORRENTINA (632.403)

Agerola, Casola di Napoli, Castellammare di Stabia, Gragnano, Lettere, Massa Lubrese, Meta, Piano di Sorrento, Pimonte, Sant'Agnello, Sant'Antonio Abate, Sorrento, Vico Equense.

REGIONE AGRARIA 4 - ISOLE DI CAPRI, ISCHIA E PROCIDA (633.404)

Anacapri, Barano d'Ischia, Capri, Casamicciola Terme, Forio, Ischia, Lacco Ameno, Procida, Serrara Fontana.

PIANURA

REGIONE AGRARIA 5 - PIANO CAMPANO SUD-OCCIDENTALE (631.505)

Arzano, Calvizzano, Cardito, Casandrino, Casavatore, Crispano, Frattamaggiore, Frattaminore, Giugliano in Campania, Grumo Nevano, Marano di Napoli, Melito di Napoli, Mugnano di Napoli, Qualiano, Quarto, Sant'Antimo, Villaricca.

REGIONE AGRARIA 6 - PIANO CAMPANO SUD-ORIENTALE (631.506)

Acerra, Afragola, Brusciano, Caivano, Casalnuovo di Napoli, Castello di Cisterna, Mariglianella, Marigliano, Pomigliano d'Arco, San Vitaliano, Saviano, Scisciano.

REGIONE AGRARIA 7 - PIANURA DI NOLA E POMPEI (632.507)

Boscoreale, Camposano, Carbonara di Nola, Cicciano, Cimitile, Comiziano, Liveri, Nola, Palma Campania, Poggioreale, Pompei, San Gennaro Vesuviano, San Paolo Bel Sito, Striano, Torre Annunziata.

PROVINCIA DI AVELLINO

MONTAGNA INTERNA

REGIONE AGRARIA 1 - ALTO CERVARO (643.101)

Ariano Irpino, Casalbore, Greci, Montaguto, Montecalvo Irpino, Savignano di Puglia, Zungoli.

REGIONE AGRARIA 2 - MONTE PARTENIO E PIZZO D'ALVANO (641.102)

Forino, Mercogliano, Monteforte Irpino, Mugnano del Cardinale, Ospedaletto d'Alpinolo, Pietrastornina, Quadrelle, Quindici, Roccabascerana, San Martino Valle Caudina, Sant'Angelo a Scala, Summonte, Taurano.

- REGIONE AGRARIA 3 - ALTO CALAGGIO E ALTO OFANTO (644.103)
Guardia Lombardi, Morra de Sanctis, Nusco, Rocca San Felice, San Nicola Baronia, San Sossio Baronia, Sant'Angelo dei Lombardi, Scampitella, Treviso, Vallata.
- REGIONE AGRARIA 4 - MONTAGNA TRA CALAGGIO E OFANTO (644.104)
Andretta, Aquilonia, Bisaccia, Cairano, Calitri, Conza della Campania, Lacedonia, Monteverde, Sant'Andrea di Conza.
- REGIONE AGRARIA 5 - ALTO SABATO (642.105)
Chiusano di San Domenico, Salza Irpina, Serino, Solofra, Sorbo Serpico, Volturara Irpina.
- REGIONE AGRARIA 6 - ALTO SELE E ALTO CALORE IRPINO (642.106)
Bagnoli Irpino, Calabritto, Caposele, Lioni, Montella, Senerchia, Teora.

COLLINA INTERNA

- REGIONE AGRARIA 7 - COLLINE DI AVELLA E DEL VALLO DI LAURO (641.307)
Avella, Baiano, Cervinara, Domicella, Lauro, Marzano di Nola, Pago del Vallo di Lauro, Rotondi, Sirignano, Sperone.
- REGIONE AGRARIA 8 - COLLINE DI AVELLINO (641.308)
Aiello del Sabato, Altavilla Irpina, Atripalda, Avellino, Candida, Capriglia Irpina, Cesinali, Chianche, Contrada, Grottolella, Manocalzati, Montefalcione, Montefredane, Montoro Inferiore, Montoro Superiore, Parolise, Petruro Irpino, Prata di Principato Ultra, Pratola Serra, San Michele di Serino, San Potito Ultra, Santa Lucia di Serino, Santa Paolina, Santo Stefano del Sole, Torrioni, Tufo.
- REGIONE AGRARIA 9 - COLLINE DELL'IRPINIA CENTRALE (642.309)
Cassano Irpino, Castelfranci, Castelvete sul Calore, Fontanarosa, Gesualdo, Lapio, Luogosano, Mirabella Eclano, Montefusco, Montemarano, Montemiletto, Paternopoli, Pietradefusi, San Mango sul Calore, Sant'Angelo all'Esca, Taurasi, Torella de' Lombardi, Torre le Nocelle, Venticano, Villamaina.
- REGIONE AGRARIA 10 - COLLINE DELL'UFITA (643.310)
Bonito, Carife, Castel Baronia, Flumeri, Frigento, Grottaminarda, Melito Irpino, Sant'Arcangelo Trimonte, Sturno, Villanova del Battista.

PROVINCIA DI SALERNO

MONTAGNA INTERNA

- REGIONE AGRARIA 1 - VERSANTE MERIDIONALE DEI PICENTINI (652.101)
Acerno, Giffoni Sei Casali, Giffoni Valle Piana.
- REGIONE AGRARIA 2 - MONTAGNA TRA ALTO SELE E PIATANO (652.102)
Castelnuovo di Conza, Colliano, Laviano, Ricigliano, San Gregorio Magno, Santomenuta, Valva.
- REGIONE AGRARIA 3 - MONTE ALBURNO (655.103)
Castelcivita, Corleto Monforte, Ottati, Petina, Sant'Angelo a Fasanella.
- REGIONE AGRARIA 4 - ALTO CALORE (654.104)
Campora, Laurino, Monte San Giacomo, Piaggine, Sacco, Valle dell'Angelo.
- REGIONE AGRARIA 5 - ALTO MINGARDO E ALTO BUSSENTO (656.105)
Cannalonga, Casaletto Spartano, Caselle in Pittari, Cuccaro Vetere, Futani, Laurito, Montano Antilia, Novi Velia, Rofrano, Sanza, Tortorella.

COLLINA INTERNA

- REGIONE AGRARIA 6 - COLLINE ORIENTALI DEI PICENTINI (651.306)
Baronissi, Bracigliano, Calvanico, Castiglione del Genovesi, Fisciano, Mercato San Severino, San Cipriano Picentino, San Mango Piemonte, Siano.
- REGIONE AGRARIA 7 - MEDIO SELE (652.307)
Albanello, Altavilla Silentina, Auletta, Buccino, Caggiano, Campagna, Controne, Contursi, Montecorvino Pugliano, Montecorvino Rovella, Olevano sul Tusciano, Oliveto Citra, Palomonte, Pertosa, Postiglione, Romagnano al Monte, Salvitelle, Sicignano degli Alburni.

- REGIONE AGRARIA 8 - MEDIO CALORE (654.308)
Aquara, Bellosguardo, Castel San Lorenzo, Cicerale, Felitto, Giungano, Magliano Vetere, Monteforte Cilento, Roccadaspide, Roscigno, Trentinara.
- REGIONE AGRARIA 9 - COLLINE DEL VALLO DI DIANO (655.309)
Atena Lucana, Buonabitacolo, Casalbuono, Montesano sulla Marcellana, Padula, Polla, Sala Consilina, San Pietro al Tanagro, San Rufo, Sant'Arsenio, Sassano, Teggiano.
- REGIONE AGRARIA 10 - COLLINE DEL CILENTO OCCIDENTALE (653.310)
Laureana Cilento, Lustra, Ogliastro Cilento, Omignano, Perdifumo, Prignano Cilento, Rutino, Sessa Cilento, Stella Cilento, Torchiara.
- REGIONE AGRARIA 11 - COLLINE DEL CILENTO ORIENTALE (654.311)
Castellnuovo Cilento, Ceraso, Gioi, Moio della Civitella, Orria, Perito, Salento, Stio, Vallo della Lucania.
- REGIONE AGRARIA 12 - COLLINE DEL BUSSENTO (656.312)
Alfano, Celle di Bulgheria, Morigerati, Roccagloriosa, Torre Orsaia.

COLLINA LITORANEA

- REGIONE AGRARIA 13 - COLLINE LITORANEE DI SALERNO (651.413)
Amalfi, Atrani, Cava de' Tirreni, Cetara, Conca dei Marini, Corbara, Furore, Maiori, Minori, Nocera Superiore, Pellezzano, Positano, Praiano, Ravello, Salerno, Scala, Tramonti, Vietri sul Mare.
- REGIONE AGRARIA 14 - COLLINE LITORANEE DEL CILENTO (653.414)
Agropoli, Ascea, Casal Velino, Castellabate, Centola, Montecorice, Pisciotta, Pollica, San Mauro Cilento, San Mauro la Bruca, Serramezzana.
- REGIONE AGRARIA 15 - COLLINE LITORANEE DEL GOLFO DI POLICASTRO (656.415)
Camerota, Ispani, San Giovanni a Piro, Santa Marina, Sapri, Torraca, Vibonati.

PIANURA

- REGIONE AGRARIA 16 - AGRO NOCERINO (651.516)
Angri, Castel San Giorgio, Nocera Inferiore, Pagani, Roccapiemonte, San Marzano sul Sarno, Sant'Egidio del Monte Albino, San Valentino Torio, Sarno, Scafati.
- REGIONE AGRARIA 17 - PIANA DEL SELE (651.517)
Battipaglia, Capaccio, Eboli, Pontecagnano Faiano, Serre.

PROVINCIA DI L'AQUILA

MONTAGNA INTERNA

- REGIONE AGRARIA 1 - ALTO ATERNO E BACINO DI CAMPOTOSTO (662.101)
Campotosto, Capitignano, Montereale.
- REGIONE AGRARIA 2 - MONTAGNA DI L'AQUILA (662.102)
Barete, Cagnano Amiterno, Fossa, L'Aquila, Lucoli, Ocre, Pizzoli, San Demetrio ne' Vestini, Sant'Eusanio Forconese, Scoppito, Tornimparte, Villa Sant'Angelo.
- REGIONE AGRARIA 3 - VERSANTE MERIDIONALE DEL GRAN SASSO (663.103)
Calascio, Castel del Monte, Castelvecchio Calvisio, Ofena, Santo Stefano di Sessanio, Villa Santa Lucia degli Abruzzi.
- REGIONE AGRARIA 4 - ALTIPIANI DI NAVELLI E DI PRATA D'ANSIDONIA (663.104)
Barisciano, Capistrano, Caporciano, Carapelle Calvisio, Collepietro, Navelli, Poggio Picenze, Prata d'Ansidonia, San Benedetto in Perillis, San Pio delle Camere.
- REGIONE AGRARIA 5 - ALTOPIANO DI ROCCA DI MEZZO (664.105)
Ovindoli, Rocca di Cambio, Rocca di Mezzo.
- REGIONE AGRARIA 6 - MONTAGNA DELLA CONCA SUBEQUANA E DEL MEDIO ATERNO (663.106)
Acciano, Castel di Ieri, Castelvecchio Subequo, Fagnano Alto, Fontecchio, Gagliano Aterno, Goriano Sicoli, Molina Aterno, Secinaro, Tione degli Abruzzi.

- REGIONE AGRARIA 7 - ALTO TURANO E ALTO SALTO (661.107)
Carsoli, Magliano de' Marsi, Massa d'Albe, Oricola, Pereto, Rocca di Botte, Sante Marie, Scurcola Marsicana, Tagliacozzo.
- REGIONE AGRARIA 8 - ALTOPIANO DEL FUCINO (664.108)
Aielli, Avezzano, Celano, Cerchio, Collarmele, Luco dei Marsi, Ortucchio, Pescina, San Benedetto dei Marsi, Trasacco.
- REGIONE AGRARIA 9 - VALLE PELIGNA (665.109)
Bugnara, Corfinio, Introdacqua, Pacentro, Pettorano sul Gizio, Pratola Peligna, Prezza, Raiano, Roccasasale, Sulmona, Vittorito.
- REGIONE AGRARIA 10 - VALLE ROVETO (661.110)
Balsorano, Canistro, Capistrello, Cappadocia, Castellafiume, Civita d'Antino, Civitella Roveto, Morino, San Vincenzo Valle Roveto.
- REGIONE AGRARIA 11 - MONTAGNA DELLA MARSICA SUD-ORIENTALE (664.111)
Bisegna, Collelongo, Gioia dei Marsi, Lecce nei Marsi, Ortona dei Marsi, Villavallelonga.
- REGIONE AGRARIA 12 - VALLE DEL SAGITTARIO (665.112)
Anversa degli Abruzzi, Cocullo, Scanno, Villalago.
- REGIONE AGRARIA 13 - ALTIPIANI TRA SANGRO E GIZIO (666.113)
Ateleta, Campo di Giove, Cansano, Pescocostanzo, Rivisondoli, Rocca Pia, Roccaraso.
- REGIONE AGRARIA 14 - ALTO SANGRO (666.114)
Alfedena, Barrea, Castel di Sangro, Civitella Alfedena, Opi, Pescasseroli, Scontrone, Villetta Barrea.

PROVINCIA DI TERAMO

MONTAGNA INTERNA

- REGIONE AGRARIA 1 - MONTI DELLA LAGA (671.101)
Cortino, Crognaleto, Rocca Santa Maria, Torricella Sicura, Valle Castellana.
- REGIONE AGRARIA 2 - VERSANTE SETTENTRIONALE DEL GRAN SASSO (673.102)
Arsita, Castelli, Colledara, Fano Adriano, Isola del Gran Sasso d'Italia, Montorio al Vomano, Pietracamela, Tossicia.

COLLINA INTERNA

- REGIONE AGRARIA 3 - COLLINE DI TERAMO (671.303)
Ancarano, Campli, Canzano, Civitella del Tronto, Sant'Egidio alla Vibrata, Teramo.
- REGIONE AGRARIA 4 - COLLINE DEL MAVONE E DEL FINO (673.304)
Basciano, Bisenti, Castel Castagna, Castiglione Messer Raimondo, Castilenti, Cellino Attanasio, Cernignano, Montefino, Penna Sant'Andrea.

COLLINA LITORANEA

- REGIONE AGRARIA 5 - COLLINE LITORANEE DI GIULIANOVA (672.405)
Alba Adriatica, Bellante, Colonnella, Controguerra, Corropoli, Giulianova, Mosciano Sant'Angelo, Nereto, Sant'Omero, Torano Nuovo, Tortoreto.
- REGIONE AGRARIA 6 - COLLINE LITORANEE DI ROSETO DEGLI ABRUZZI (672.406)
Atri, Castellalto, Morro d'Oro, Notaresco, Pineto, Roseto degli Abruzzi, Silvi.

PROVINCIA DI PESCARA

MONTAGNA INTERNA

- REGIONE AGRARIA 1 - VERSANTE ORIENTALE DEL GRAN SASSO (681.101)
Brittoli, Carpineto della Nora, Civitella Casanova, Corvara, Farindola, Montebello di Bertona, Pescosansonesco, Villa Celiera.

REGIONE AGRARIA 2 - ALTO PESCARA (682.102)
Bussi sul Tirino, Popoli, Tocco da Casauria.

REGIONE AGRARIA 3 - VERSANTE NORD-OCCIDENTALE DELLA MAIELLA (682.103)
Caramanico, Roccamorice, Salle, Sant'Eufemia a Maiella.

COLLINA INTERNA

REGIONE AGRARIA 4 - COLLINE DI PENNE (681.304)
Catignano, Civitaquana, Cugnoli, Loreto Aprutino, Nocciano, Penne, Picciano, Vicoli.

REGIONE AGRARIA 5 - COLLINE DEL MEDIO PESCARA (682.305)
Abbateggio, Alanno, Bolognano, Castiglione a Casauria, Lettomanoppello, Manoppello, Pietranico, Rosciano, San Valentino in Abruzzo Citeriore, Scafa, Serramonacesca, Torre de' Passeri, Turrivagnani.

COLLINA LITORANEA

REGIONE AGRARIA 6 - COLLINE LITORANEE DI PESCARA (681.406)
Cappelle sul Tavo, Cepagatti, Città Sant'Angelo, Collecervino, Elice, Montesilvano, Moscufo, Pescara, Pianella, Spoltore.

PROVINCIA DI CHIETI

MONTAGNA INTERNA

REGIONE AGRARIA 1 - VERSANTE ORIENTALE DELLA MAIELLA (692.101)
Colledimacine, Fara San Martino, Lama dei Peligni, Lettopalena, Palena, Pennapiedimonte, Taranta Peligna, Torricella Peligna.

REGIONE AGRARIA 2 - MONTAGNA DEL MEDIO SANGRO (692.102)
Borrello, Buonanotte, Civitaluparella, Gamberale, Montelapiano, Montenerodomo, Pennadomo, Pizzoferrato, Quadri, Roio del Sangro, Rosello, Villa Santa Maria.

REGIONE AGRARIA 3 - MONTAGNA DEL TRIGNO E DEL SINELLO (693.103)
Carunchio, Castelguidone, Castiglione Messer Marino, Fraine, Montazzoli, Monteferrante, Roccapinalveti, Schiavi di Abruzzo, Torrebruna.

COLLINA INTERNA

REGIONE AGRARIA 4 - COLLINE NORD-ORIENTALI DELLA MAIELLA (692.304)
Altino, Casacanditella, Casoli, Civitella Messer Raimondo, Fara Filiorum Petri, Filetto, Gessopalena, Guardiagrele, Palombaro, Pretoro, Rapino, Roccamontepiano, Roccascalegna, San Martino sulla Marrucina, Sant'Eusanio del Sangro.

REGIONE AGRARIA 5 - COLLINE DEL TRIGNO E DEL SINELLO (693.305)
Archì, Bomba, Carpineto Sinello, Celenza sul Trigno, Colledimezzo, Dogliola, Guilmi, Liscia, Palmoli, Perano, San Buono, San Giovanni Lipioni, Tornareccio, Tuffillo.

COLLINA LITORANEA

REGIONE AGRARIA 6 - COLLINE LITORANEE DI CHIETI (691.406)
Ari, Bucchianico, Casalıncontrada, Chieti, Francavilla al Mare, Giuliano Teatino, Miglianico, Ripa Teatina, San Giovanni Teatino, Torrecchia Teatina, Vacri, Villamagna.

REGIONE AGRARIA 7 - COLLINE LITORANEE DI ORTONA (691.407)
Arielli, Canosa Sannita, Castel Frentano, Crecchio, Fossacesia, Frisa, Lanciano, Mozzagrogna, Orsogna, Ortona, Poggiofiorito, Rocca San Giovanni, Santa Maria Imbaro, San Vito Chietino, Tollo, Treglio.

REGIONE AGRARIA 8 - COLLINE LITORANEE DI VASTO (693.408)

Atessa, Casalanguida, Casalbordino, Cupello, Fresagrandinaria, Furci, Gissi, Lentella, Monteodorisio, Paglieta, Pollutri, San Salvo, Scerni, Torino di Sangro, Vasto, Villalfonsina.

PROVINCIA DI CAMPOBASSO

MONTAGNA INTERNA

REGIONE AGRARIA 1 - ALTO MOLISE (701.101)

Agnone, Belmonte del Sannio, Capracotta, Carovilli, Castel del Giudice, Castelverrino, Chiauci, Pescocolanciano, Pescopennataro, Pietrabbondante, Poggio Sannita, Roccasicura, San Pietro Avelana, Sant'Angelo del Pesco, Vastogirardi.

REGIONE AGRARIA 2 - MONTAGNA TRA MEDIO TRIGNO E BIFERNO (702.102)

Casalciprano, Castelmauro, Castropignano, Civitacampomariano, Fossalto, Limosano, Molise, Montefalcone nel Sannio, Pietracupa, Roccavivara, Salcito, San Biase, Sant'Angelo Limosano, Torella del Sannio, Trivento.

REGIONE AGRARIA 3 - ALTO VOLTURNO (701.103)

Acquaviva d'Isernia, Castel San Vincenzo, Cerro al Volturno, Filignano, Forli del Sannio, Montenero Val Cocchiara, Pizzone, Rionero Sannitico, Rocchetta a Volturno, Scapoli.

REGIONE AGRARIA 4 - MONTAGNA DELL'ALTO TRIGNO E DEL SANNIO SETTENTRIONALE (704.104)

Bagnoli del Trigno, Cantalupo nel Sannio, Carpinone, Castelpetroso, Castelpizzuto, Civitanova del Sannio, Duronia, Frosolone, Longano, Macchiagodena, Miranda, Monteroduni, Pesche, Pettoranello del Molise, Roccamandolfi, Sant'Agapito, Sant'Angelo in Grotte, Sant'Elena Sannita, Sessano.

REGIONE AGRARIA 5 - MONTAGNA DI CAMPOBASSO (705.105)

Baranello, Busso, Campobasso, Campolieto, Cercemaggiore, Cercepiccola, Ferrazzano, Matrice, Mirabello Sannitico, Monacilioni, Montagano, Oratino, Riccia, Ripabottoni, Ripalimosano, San Giuliano del Sannio, Vinchiaturò.

REGIONE AGRARIA 6 - MATESE SETTENTRIONALE (705.106)

Boiano, Campochiaro, Colle d'Anchise, Guardiaregia, San Massimo, San Polomatese, Sepino, Spinete.

COLLINA INTERNA

REGIONE AGRARIA 7 - MEDIO BIFERNO (702.307)

Acquaviva Collecroce, Casacalenda, Castelbottaccio, Castellino del Biferno, Guardialfiera, Larino, Lucito, Lupara, Montemitro, Morrone del Sannio, Palata, Petrella Tifernina, Providenti, San Felice del Molise.

REGIONE AGRARIA 8 - COLLINE DEL MOLISE NORD-ORIENTALE (703.308)

Bonefro, Colletorto, Montelongo, Montorio nei Frentani, Rotello, San Giuliano di Puglia, Santa Croce di Magliano, Ururi.

REGIONE AGRARIA 9 - COLLINE DEL VOLTURNO (704.309)

Colli a Volturno, Conca Casale, Fornelli, Isernia, Macchia d'Isernia, Montaquila, Pozzilli, Sesto Campano, Venafro.

REGIONE AGRARIA 10 - COLLINE DEL MOLISE SUD-ORIENTALE (705.310)

Campo di Pietra, Gambatesa, Gildone, Jelsi, Macchia Valfortore, Pietracatella, San Giovanni in Galdo, Sant'Elia a Pianisi, Toro, Tufara.

COLLINA LITORANEA

REGIONE AGRARIA 11 - COLLINE LITORANEE DI TERMOLI (703.411)

Campomarino, Guglionesi, Mafalda, Montecilfone, Montenero di Bisaccia, Petacciato, Portocannone, San Giacomo degli Schiavoni, San Martino in Pensilis, Tavenna, Termoli.

PROVINCIA DI FOGGIA

MONTAGNA INTERNA

REGIONE AGRARIA 1 - MONTAGNA DEL CERVARO (711.101)

Accadia, Anzano di Puglia, Celle di San Vito, Faeto, Monteleone di Puglia, Orsara di Puglia, Panni, Roseto Valfortore.

COLLINA INTERNA

REGIONE AGRARIA 2 - COLLINE DI SAN GIOVANNI ROTONDO (713.302)

Rignano Garganico, San Giovanni Rotondo, San Marco in Lamis.

REGIONE AGRARIA 3 - COLLINE DELLA DAUNIA (711.303)

Alberona, Biccari, Carlantino, Casalnuovo Monterotaro, Casalvecchio di Puglia, Castelluccio Valmaggiore, Castelnuovo della Daunia, Celenza Valfortore, Motta Montecorvino, Pietramontecorvino, San Marco la Catola, Volturara Appula, Volturino.

REGIONE AGRARIA 4 - COLLINE DEL CARAPELLE (714.304)

Ascoli Satriano, Bovino, Candela, Castelluccio dei Sauri, Deliceto, Rocchetta Sant'Antonio, Sant'Agata di Puglia.

COLLINA LITORANEA

REGIONE AGRARIA 5 - COLLINE LITORANEE DEL GARGANO (713.405)

Cagnano Varano, Carpino, Ischitella, Mattinata, Monte Sant'Angelo, Peschici, Rodi Garganico, Vico del Gargano, Vieste.

PIANURA

REGIONE AGRARIA 6 - BASSO FORTORE (712.506)

Chieuti, San Paolo di Civitate, San Severo, Serracapriola, Torremaggiore.

REGIONE AGRARIA 7 - PIANURA DEL LAGO DI LESINA (712.507)

Apricena, Lesina, Poggio Imperiale, Sammicandro Garganico.

REGIONE AGRARIA 8 - TAVOLIERE DI FOGGIA (711.508)

Foggia, Lucera, Troia.

REGIONE AGRARIA 9 - PIANURA DELLE SALINE (714.509)

Manfredonia, Margherita di Savoia, San Ferdinando di Puglia, Trinitapoli.

REGIONE AGRARIA 10 - PIANURA DELLA CAPITANATA MERIDIONALE (714.510)

Cerignola, Orta Nova, Stornara, Stornarella.

REGIONE AGRARIA 11 - ISOLE TREMITI (714.511)

Isole Tremiti.

PROVINCIA DI BARI

COLLINA INTERNA

REGIONE AGRARIA 1 - MURGE DI ANDRIA (721.301)

Andria, Canosa di Puglia, Corato.

REGIONE AGRARIA 2 - MURGE OFANTINE (721.302)

Minervino Murge, Spinazzola.

REGIONE AGRARIA 3 - MURGE DI BITONTO (722.303)

Bitonto, Grumo Appula, Palo del Colle, Ruvo di Puglia, Terlizzi, Toritto.

REGIONE AGRARIA 4 - MURGE DI ALTAMURA (722.304)

Altamura, Gravina in Puglia.

REGIONE AGRARIA 5 - MURGE DI GIOIA DEL COLLE (724.305)
Cassano delle Murge, Gioia del Colle, Noci, Santeramo in Colle.

REGIONE AGRARIA 6 - MURGE DI CASTELLANA (724.306)
Acquaviva delle Fonti, Alberobello, Casamassima, Castellana Grotte, Conversano, Locorotondo, Putignano, Sammichele di Bari, Sannicandro di Bari, Turi.

PIANURA

REGIONE AGRARIA 7 - PIANURA DI BARLETTA (721.507)
Barletta, Bisceglie, Giovinazzo, Molfetta, Trani.

REGIONE AGRARIA 8 - PIANURA DI BARI (723.508)
Adelfia, Bari, Binetto, Bitetto, Bitritto, Capurso, Cellamare, Modugno, Triggiano, Valenzano.

REGIONE AGRARIA 9 - PIANURA DI MONOPOLI (723.509)
Mola di Bari, Monopoli, Noicattaro, Polignano a Mare, Rutigliano.

PROVINCIA DI TARANTO

COLLINA LITORANEA

REGIONE AGRARIA 1 - COLLINE LITORANEE DI CASTELLANETA (731.401)
Castellaneta, Ginosa, Laterza.

REGIONE AGRARIA 2 - COLLINE LITORANEE DI MARTINA FRANCA (731.402)
Martina Franca, Mottola.

PIANURA

REGIONE AGRARIA 3 - PIANURA DI MASSAFRA (731.503)
Crispiano, Massafra, Montemesola, Palagianello, Palagiano.

REGIONE AGRARIA 4 - PIANURA DI TARANTO (732.504)
Carosino, Faggiano, Grottaglie, Leporano, Monteiasi, Monteparano, Pulsano, Roccaforzata, San Giorgio Ionico, Taranto.

REGIONE AGRARIA 5 - PIANURA DI MANDURIA (732.505)
Avetrana, Fragagnano, Lizzano, Manduria, Maruggio, San Marzano di San Giuseppe, Sava, Torricella.

PROVINCIA DI BRINDISI

COLLINA LITORANEA

REGIONE AGRARIA 1 - COLLINE LITORANEE DI OSTUNI (741.401)
Ceglie Messapico, Cisternino, Fasano, Ostuni, Villa Castelli.

PIANURA

REGIONE AGRARIA 2 - PIANURA DI LATIANO (741.502)
Carovigno, Francavilla Fontana, Latiano, Oria, San Michele Salentino, San Vito dei Normanni.

REGIONE AGRARIA 3 - PIANURA DI BRINDISI (742.503)
Brindisi, Cellino San Marco, Erchie, Mesagne, San Donaci, San Pancrazio Salentino, San Pietro Vernotico, Torchiarolo, Torre Santa Susanna.

PROVINCIA DI LECCE

PIANURA

- REGIONE AGRARIA 1 – PIANURA DI COPERTINO (751.501)
Arnesano, Campi Salentina, Carmiano, Copertino, Guagnano, Leverano, Monteroni di Lecce, Novoli, Salice Salentino, San Pietro in Lama, Veglie.
- REGIONE AGRARIA 2 – PIANURA DI LECCE (751.502)
Calimera, Cannole, Carpignano Salentino, Castri di Lecce, Cavallino, Lecce, Lizzanello, Melendugno, Squinzano, Surbo, Trepuzzi, Vernole.
- REGIONE AGRARIA 3 – PIANURA DI NARDÒ (752.503)
Aradeo, Galatone, Nardò, Neviano, Sannicola, Seclì, Tuglie.
- REGIONE AGRARIA 4 – PIANURA SALENTINA CENTRALE (752.504)
Bagnolo del Salento, Caprarica di Lecce, Castrignano de' Greci, Collepasso, Corigliano d'Otranto, Cursi, Cutrofianno, Galatina, Lequile, Maglie, Martano, Martignano, Melpignano, Muro Leccese, San Cesario di Lecce, San Donato di Lecce, Scorrano, Sogliano Cavour, Soleto, Sternatia, Zollino.
- REGIONE AGRARIA 5 – PIANURA DI OTRANTO (751.505)
Diso, Giuggianello, Giurdignano, Miuervino di Lecce, Nociglia, Ortelle, Otranto, Palmariggi, Poggiardo, Sanarica, Santa Cesarea Terme, Spongano, Surano, Uggiano la Chiesa.
- REGIONE AGRARIA 6 – PIANURA DI GALLIPOLI (753.506)
Alezio, Alliste, Casarano, Gallipoli, Matino, Melissano, Parabita, Racale, Taviano, Ugento.
- REGIONE AGRARIA 7 – PIANURA DI LEUCA (753.507)
Acquarica del Capo, Alessano, Andrano, Castrignano del Capo, Corsano, Gagliano del Capo, Migliano, Montesano Salentino, Morciano di Leuca, Patù, Presicce, Ruffano, Salve, Specchia, Superano, Taurisano, Tiggiano, Tricase.

PROVINCIA DI POTENZA

MONTAGNA INTERNA

- REGIONE AGRARIA 1 – MONTAGNA DI AVIGLIANO E MURO LUCANO (761.101)
Avigliano, Baragiano, Bella, Castelgrande, Filiano, Muro Lucano, Pescopagano, Rapone, Ruoti, San Fele.
- REGIONE AGRARIA 2 – MONTAGNA DI POTENZA (763.102)
Abriola, Calvello, Cancellara, Pietragalla, Pignola, Potenza, Vaglio Basilicata.
- REGIONE AGRARIA 3 – MONTAGNA DEL MELANDRO (761.103)
Balvano, Brienza, Picerno, Sant'Angelo le Fratte, Sasso di Castalda, Satriano di Lucania, Savoia di Lucania, Tito, Vietri di Potenza.
- REGIONE AGRARIA 4 – ALTO BASENTO (764.104)
Albano di Lucania, Auzi, Brindisi Montagna, Campomaggiore, Castelmezzano, Laurenzana, Pietrapertosa, Trivigno.
- REGIONE AGRARIA 5 – ALTO AGRÌ (764.105)
Grumento Nova, Marsico Nuovo, Marsicovetere, Moliterno, Sarconi, Tramutola, Viggiano.
- REGIONE AGRARIA 6 – MONTAGNA DEL MEDIO AGRÌ (764.106)
Armento, Calvera, Carbone, Castronuovo di Sant'Andrea, Corleto Perticara, Gallicchio, Guardia Perticara, Montemurro, San Chirico Raparo, San Martino d'Agri, Spinoso.
- REGIONE AGRARIA 7 – ALTO SINNI (765.107)
Castelluccio Inferiore, Castelluccio Superiore, Castelsaraceno, Lagonegro, Latronico, Lauria, Nemoli, Rotonda, Viggianello.
- REGIONE AGRARIA 8 – VERSANTE SETTENTRIONALE DEL POLLINO (766.108)
Casalnuovo Lucano, Chiaromonte, Episcopia, Fardella, Francavilla in Sinni, San Costantino Albanese, San Severino Lucano, Teana, Terranova di Pollino.

MONTAGNA LITORANEA

- REGIONE AGRARIA 9 – MONTAGNA LITORANEA DI MARATEA (765.209)
Maratea, Rivello, Trecchina.

COLLINA INTERNA

- REGIONE AGRARIA 10 – COLLINE DEL VULTURE (762.310)
Atella, Barile, Melfi, Rapolla, Rionero in Vulture, Ripacandida, Ruvo del Monte.
- REGIONE AGRARIA 11 – COLLINE DI VENOSA (762.311)
Lavello, Maschito, Montemilone, Venosa.
- REGIONE AGRARIA 12 – COLLINE DELL'ALTO BRADANO (763.312)
Acerenza, Banzi, Forenza, Genzano di Lucania, Oppido Lucano, Palazzo San Gervasio, San Chirico Nuovo, Tolve.
- REGIONE AGRARIA 13 – COLLINE DEL MEDIO SINNI (766.313)
Cersosimo, Missanello, Noepoli, Roccanova, Sant'Arcangelo, Senise.

PROVINCIA DI MATERA

MONTAGNA INTERNA

- REGIONE AGRARIA 1 – MONTAGNA TRA BASENTO E SAURO (773.101)
Accettura, Cirigliano, Gorgoglione, Oliveto Lucano.

COLLINA INTERNA

- REGIONE AGRARIA 2 – COLLINE DI IRSINA (771.302)
Irsina.
- REGIONE AGRARIA 3 – MEDIO BASENTO (771.303)
Calciano, Garaguso, Grassano, Grottole, Salandra, Tricarico.
- REGIONE AGRARIA 4 – COLLINE DI MATERA (772.304)
Matera.
- REGIONE AGRARIA 5 – COLLINE DEL SAURO E DEL SALANDRELLA (773.305)
Aliano, Craco, San Mauro Forte, Stigliano.
- REGIONE AGRARIA 6 – COLLINE TRA BRADANO E SALANDRELLA (772.306)
Ferrandina, Miglionico, Pomarico.
- REGIONE AGRARIA 7 – COLLINE DEL BASSO SINNI (775.307)
Colobraro, Nova Siri, Rotondella, San Giorgio Lucano, Tursi, Valsinni.

PIANURA

- REGIONE AGRARIA 8 – PIANURA DI METAPONTO (774.508)
Bernalda, Montalbano Ionico, Montescaglioso, Pisticci.

PROVINCIA DI COSENZA

MONTAGNA INTERNA

- REGIONE AGRARIA 1 – VERSANTE MERIDIONALE DEL POLLINO (782.101)
Laino Borgo, Laino Castello, Morano Calabro, Mormanno.
- REGIONE AGRARIA 2 – VERSANTE NORD-ORIENTALE DELLA CATENA COSTIERA (782.102)
Acquaformosa, Lungro, Mottafollone, San Basile, San Donato di Ninea, San Sosti, Sant'Agata di Esaro, Saracena.
- REGIONE AGRARIA 3 – SILA GRECA (789.103)
Acri, Bocchigliero, Campana, Longobucco.

REGIONE AGRARIA 4 - SILA GRANDE (788.104)

Celico, Pedace, Pietrafitta, Rose, San Giovanni in Fiore, San Pietro in Guarano, Serra Pedace, Spezzano della Sila, Spezzano Piccolo.

REGIONE AGRARIA 5 - VERSANTE SUD-ORIENTALE DELLA CATENA COSTIERA (787.105)

Altilia, Belsito, Carolei, Cerisano, Dipignano, Domanico, Grimaldi, Lago, Malito, Marano Principato, Mendicino, Paterno Calabro, San Fili, San Vincenzo la Costa.

REGIONE AGRARIA 6 - SILA PICCOLA COSENTINA (787.106)

Aprigliano, Bianchi, Carpanzano, Cellara, Colosimi, Figline Vegliaturo, Mangone, Marzi, Panettieri, Parenti, Pedivigliano, Rogliano, Santo Stefano di Rogliano, Scigliano.

MONTAGNA LITORANEA

REGIONE AGRARIA 7 - MONTAGNA LITORANEA DEL LAO (781.207)

Aieta, Grisolia, Orsomarso, Papisidero, Praia a Mare, San Nicola Arcella, Santa Domenica Talao, Santa Maria, Scalea, Tortora, Verbicaro.

REGIONE AGRARIA 8 - MONTAGNA LITORANEA DEL SANGINETO (781.208)

Belvedere Marittimo, Bonifati, Buonicicino, Cetraro, Diamante, Maierà, Sanginetto.

REGIONE AGRARIA 9 - MONTAGNA LITORANEA DI PAOLA (784.209)

Acquappesa, Belmonte Calabro, Falconara Albanese, Fiumefreddo Bruzio, Fuscaldo, Guardia Piemontese, Longobardi, Paola, San Lucido.

COLLINA INTERNA

REGIONE AGRARIA 10 - COLLINE DI ORIOLO (783.310)

Alessandria del Carretto, Canna, Castoregio, Nocera, Oriolo, Plataci.

REGIONE AGRARIA 11 - COLLINE DI CASTROVILLARI (783.311)

Castrovillari, Cerchiara di Calabria, Civita, Frascineto, San Lorenzo Bellizzi.

REGIONE AGRARIA 12 - MEDIO CRATI OCCIDENTALE (785.312)

Altomonte, Cervicati, Cerzeto, Fagnano Castello, Firmo, Lattarico, Malvito, Mongrassano, Roggiano Gravina, Rota Greca, San Benedetto Ullano, San Marco Argentano, San Martino di Finita, Santa Caterina Albanese, Torano Castello.

REGIONE AGRARIA 13 - MEDIO CRATI ORIENTALE (785.313)

Bisignano, Luzzi, San Demetrio Corone, Santa Sofia d'Epiro, Tarsia.

REGIONE AGRARIA 14 - COLLINE DI COSENZA (788.314)

Casole Bruzio, Castiglione Cosentino, Castrolibero, Cosenza, Lappano, Marano Marchesato, Montalto Uffugo, Piane Crati, Rende, Rovito, Trenta, Zunupano.

COLLINA LITORANEA

REGIONE AGRARIA 15 - COLLINE LITORANEE DI AMENDOLARA (783.415)

Albidona, Amendolara, Montegiordano, Rocca Imperiale, Rosito Capo Spulico.

REGIONE AGRARIA 16 - COLLINE LITORANEE DI ROSSANO (786.416)

Caloveto, Corigliano Calabro, Cropolati, Crosia, Paludì, Rossano, San Cosmo Albanese, San Giorgio Albanese, Vaccarizzo Albanese.

REGIONE AGRARIA 17 - COLLINE LITORANEE DI CARIATI (789.417)

Calopezzati, Cariati, Mandatoriccio, Pietrapaola, Scala Coeli, Terravecchia.

REGIONE AGRARIA 18 - COLLINE LITORANEE DI AMANTEA (784.418)

Aiello Calabro, Amantea, Cleto, San Pietro in Amantea, Serra d'Aiello.

PIANURA

REGIONE AGRARIA 19 - PIANA DI SIBARI (786.519)

Cassano allo Ionio, Francavilla Marittima, San Lorenzo del Vallo, Spezzano Albanese, Terranova da Sibari, Trebisacce, Villapiana.

PROVINCIA DI CATANZARO

MONTAGNA INTERNA

- REGIONE AGRARIA 1 - MONTAGNA DI SAVELLI (794.101)
Caccuri, Castelsilano, Cerenzia, Cotronei, Savelli.
- REGIONE AGRARIA 2 - MONTAGNA DEL REVENTINO (793.102)
Confienti, Decollatura, Martirano Lombardo, Motta Santa Lucia, Platania, San Pietro Apostolo, Serrastretta, Soveria Mannelli.
- REGIONE AGRARIA 3 - SILA PICCOLA SETTENTRIONALE (794.103)
Carlopoli, Cicala, Sorbo San Basile, Taverna.
- REGIONE AGRARIA 4 - SILA PICCOLA MERIDIONALE (794.104)
Albi, Cerva, Fossato Serralta, Gimigliano, Magisano, Mesoraca, Pentone, Petilia Policastro, Petronà, Sersale, Zagarise.
- REGIONE AGRARIA 5 - MONTAGNA DI SERRA SAN BRUNO (798.105)
Arena, Brognaturo, Cardinale, Fabrizia, Mongiana, Nardodipace, Serra San Bruno, Simbario, Spadola.

COLLINA INTERNA

- REGIONE AGRARIA 6 - COLLINE DEL LIPUDA E DEL VITRAVO (795.306)
Carfizzi, Casabona, Pallagorio, San Nicola dell'Alto, Umbriatico, Verzino.
- REGIONE AGRARIA 7 - MEDIO NETO (795.307) f
Belvedere di Spinello, Roccabernarda, San Mauro Marchesato, Santa Severina.
- REGIONE AGRARIA 8 - COLLINE DELL'AMATO (796.308)
Amato, Caraffa di Catanzaro, Feroletto Antico, Maida, Marcellinara, Miglierina, Pianopoli, San Floro, San Pietro a Maida, Settingiano, Tiriolo.
- REGIONE AGRARIA 9 - COLLINE DELL'ANCINALE (798.309)
Amaroni, Argusto, Cenadi, Centrache, Chiaravalle Centrale, Cortale, Gagliato, Girifalco, Jacurso, Olivadi, Palermi, San Vito sullo Ionio, Torre di Ruggiero, Valleflorita.
- REGIONE AGRARIA 10 - COLLINE OCCIDENTALI DEL MESIMA (791.310)
Filandari, Filogaso, Francica, Ionadi, Limbadi, Maierato, Mileto, Rombiolo, San Calogero, San Costantino Calabro, San Gregorio d'Ippona, Sant'Onofrio, Stefanacconi, Zungri.
- REGIONE AGRARIA 11 - COLLINE ORIENTALI DEL MESIMA E DELL'ANGITOLA (792.311)
Acquaro, Capistrano, Dasà, Dinami, Filadelfia, Gerocarne, Monterosso Calabro, Pizzoni, Polia, San Nicola da Crissa, Sorianello, Soriano Calabro, Vallelonga, Vazzano.

COLLINA LITORANEA

- REGIONE AGRARIA 12 - COLLINE LITORANEE DI CIRÒ (795.412)
Cirò, Cirò Marina, Crucoli, Melissa.
- REGIONE AGRARIA 13 - COLLINE LITORANEE DI CAPO SUVERO (793.413)
Falerna, Gizzeria, Nocera Tirinese, Sambiasi, San Mango d'Aquino.
- REGIONE AGRARIA 14 - COLLINE LITORANEE DI CATANZARO (796.414)
Andali, Belcastro, Catanzaro, Cropani, Marcedusa, Sellia, Simeri Crichi, Soveria Simeri.
- REGIONE AGRARIA 15 - COLLINE LITORANEE DI PIZZO (792.415)
Curinga, Francavilla Angitola, Pizzo.
- REGIONE AGRARIA 16 - COLLINE LITORANEE DEL PORO (791.416)
Briatico, Cessaniti, Drapia, Joppolo, Nicotera, Parghelia, Ricadi, Spilinga, Tropea, Vibo Valentia, Zaccanopoli, Zambrone.
- REGIONE AGRARIA 17 - COLLINE LITORANEE DI SOVERATO (799.417)
Badolato, Borgia, Davoli, Gasperina, Guardavalle, Isca sullo Ionio, Montauro, Montepaone, Petrizzi, San Sostene, Santa Caterina dello Ionio, Sant'Andrea Apostolo dello Ionio, Satriano, Soverato, Squillace, Staletti.

PIANURA

REGIONE AGRARIA 18 - PIANA DEL MARCHESATO (797.518)
Crotona, Cutro, Isola di Capo Rizzuto, Rocca di Neto, Scandale, Strongoli.

REGIONE AGRARIA 19 - PIANA DI SANT'EUFEMIA (793.519)
Nicastro, Sant'Eufemia Lamezia.

PROVINCIA DI REGGIO DI CALABRIA

MONTAGNA INTERNA

REGIONE AGRARIA 1 - MONTE ARENELLA (802.101)
Galatro, Giffone, San Pietro di Caridà.

MONTAGNA LITORANEA

REGIONE AGRARIA 2 - MONTAGNA LITORANEA OCCIDENTALE DELLE SERRE (802.202)
Cinquefrondi, Cittanova, Molochio, Polistena, San Giorgio Morgeto.

REGIONE AGRARIA 3 - MONTAGNA LITORANEA ORIENTALE DELLE SERRE (804.203)
Agnana Calabra, Antonimina, Canolo, Ciminà, Gerace, Grotteria, Mammola, Martone, San Giovanni di Gerace.

REGIONE AGRARIA 4 - MONTAGNA LITORANEA SETTENTRIONALE DELL'ASPROMONTE (801.204)
Cosoleto, Delianuova, Oppido Mamertina, Santa Cristina d'Aspromonte, Sant'Eufemia d'Aspromonte, Santo Stefano in Aspromonte, Scido, Sinopoli, Varapodio.

REGIONE AGRARIA 5 - MONTAGNA LITORANEA MERIDIONALE DELL'ASPROMONTE (803.205)
Africo, Bagaladi, Cardeto, Careri, Plati, Roccaforte del Greco, Roghudi, Samo, San Luca.

COLLINA LITORANEA

REGIONE AGRARIA 6 - COLLINE LITORANEE DEL MESIMA E MAREPOTAMO (802.406)
Anoia, Feroletto della Chiesa, Laureana di Borrello, Maropati, Serrata.

REGIONE AGRARIA 7 - COLLINE LITORANEE TRA ASSI E TORBITO (805.407)
Bivongi, Camini, Caulonia, Gioiosa Ionica, Marina di Gioiosa Ionica, Monasterace, Pazzano, Placanica, Riace, Roccella Ionica, Stignano, Stilo.

REGIONE AGRARIA 8 - COLLINE LITORANEE DI REGGIO DI CALABRIA (801.408)
Bagnara Calabra, Calanna, Campo Calabro, Fiumara, Laganadi, Melicuccà, Palmi, Reggio di Calabria, San Procopio, San Roberto, Sant'Alessio in Aspromonte, Scilla, Seminara, Villa San Giovanni.

REGIONE AGRARIA 9 - COLLINE LITORANEE DEL NOVITO E DEL LA VERDE (804.409)
Ardore, Benestare, Bianco, Bovalino, Caraffa del Bianco, Casignana, Ferruzzano, Locri, Portigliola, Sant'Agata del Bianco, Sant'Ilario dello Ionio, Siderno.

REGIONE AGRARIA 10 - COLLINE LITORANEE DI CAPO SPARTIVENTO (803.410)
Bova, Bova Marina, Brancaleone, Bruzzano Zeffirio, Condofuri, Melito di Porto Salvo, Montebello Ionico, Motta San Giovanni, Palizzi, San Lorenzo, Staiti.

PIANURA

REGIONE AGRARIA 11 - PIANA DI ROSARNO (802.511)
Candidoni, Gioia Tauro, Melicucco, Rizziconi, Rosarno, Taurianova, Terranova Sappo Minulio.

PROVINCIA DI TRAPANI

COLLINA INTERNA

REGIONE AGRARIA 1 - COLLINE DEL BELICE E DEL FIUMEFREDDO (812.301)
Calatafimi, Gibellina, Partanna, Poggioreale, Salaparuta, Salemi, Santa Ninfa, Vita.

COLLINA LITORANEA

REGIONE AGRARIA 2 - COLLINE LITORANEE DI ERICE (812.402)
Alcamo, Buseto Palizzolo, Castellammare del Golfo, Custonaci, Erice, Paparella San Marco, San Vito lo Capo.

REGIONE AGRARIA 3 - ISOLA DI PANTELLERIA (811.403)
Pantelleria.

PIANURA

REGIONE AGRARIA 4 - PIANURA DI TRAPANI (811.504)
Marsala, Paceco, Trapani.

REGIONE AGRARIA 5 - PIANURA DI MAZARA DEL VALLO (811.505)
Campobello di Mazara, Castelvetrano, Mazara del Vallo.

REGIONE AGRARIA 6 - ISOLE EGADI (811.506)
Favignana.

PROVINCIA DI PALERMO

MONTAGNA INTERNA

REGIONE AGRARIA 1 - MONTAGNA DI CORLEONE (824.101)
Corleone, Godrano, Palazzo Adriano, Prizzi.

REGIONE AGRARIA 2 - MADONIE OCCIDENTALI (825.102)
Alia, Castronuovo di Sicilia, Montemaggiore Belsito, Sclafani Bagni, Valledolmo.

REGIONE AGRARIA 3 - MADONIE ORIENTALI (826.103).
Caltavuturo, Castellana Sicula, Gangi, Geraci Siculo, Petralia Soprana, Petralia Sottana, Polizzi Generosa.

MONTAGNA LITORANEA

REGIONE AGRARIA 4 - MONTAGNA LITORANEA DELLE MADONIE (823.204)
Castelbuono, Collesano, Gratteri, Isnello, San Mauro Castelverde.

COLLINA INTERNA

REGIONE AGRARIA 5 - COLLINE DI MONREALE (821.305)
Borgetto, Camporeale, Giardinello, Monreale, Monteleppe, San Cipirello, San Giuseppe Jato.

REGIONE AGRARIA 6 - COLLINE DELL'ELEUTERO (822.306)
Altofonte, Baucina, Belmonte Mezzagno, Bolognetta, Cefalà Diana, Marineo, Misilmeri, Piana degli Albanesi, Santa Cristina Gela, Villafrati.

REGIONE AGRARIA 7 - COLLINE DEL SAN LEONARDO (825.307)
Aliminusa, Caccamo, Campofelice di Fitalia, Cerda, Ciminna, Lercara Friddi, Mezzojuso, Roccapalumba, Ventimiglia di Sicilia, Vicari.

REGIONE AGRARIA 8 - COLLINE DEL BELICE SINISTRO (824.308)
Bisacchino, Campofiorito, Chiusa Sclafani, Contessa Entellina, Giuliana, Roccamena.

REGIONE AGRARIA 9 - COLLINE DI ALIMENA (826.309)
Alimena, Bompietro.

COLLINA LITORANEA

REGIONE AGRARIA 10 - COLLINE LITORANEE DI CARINI (822.410)
Capaci, Carini, Cinisi, Isola delle Femmine, Torretta.

REGIONE AGRARIA 11 - COLLINE LITORANEE DI TERMINI IMERESE (823.411)
Altavilla Milicia, Bagheria, Campofelice di Roccella, Casteldaccia, Cefalù, Lascari, Pollina, Santa Flavia, Sciarra, Termini Imerese, Trabia.

PIANURA

REGIONE AGRARIA 12 - PIANURA DI PARTINICO (821.512)
Balestrate, Partinico, Terrasini, Trappeto.

REGIONE AGRARIA 13 - CONCA D'ORO (822.513)
Ficarazzi, Palermo, Villabate.

REGIONE AGRARIA 14 - ISOLA DI USTICA (822.514)
Ustica.

PROVINCIA DI MESSINA

MONTAGNA INTERNA

REGIONE AGRARIA 1 - NEBRODI NORD-OCCIDENTALI (831.101)
Capizzi, Castel di Lucio, Cesarò, Mistretta, San Teodoro.

REGIONE AGRARIA 2 - NEBRODI NORD-ORIENTALI (832.102)
Alcara li Fusi, Floresta, Galati Mamertino, Longi, Raccuja, San Piero Patti, Tortorici, Ucria.

REGIONE AGRARIA 3 - ALTO FANTINA E ALTO MELA (835.103)
Antillo, Casalvecchio Siculo, Fondachelli-Fantina, Francavilla di Sicilia, Limina, Malvagna, Mazzarrà Sant'Andrea, Moio Alcantara, Mongiuffi Melia, Montalbano Elicona, Novara di Sicilia, Roccafiorita, Roccella Valdemone, Santa Domenica Vittoria, Santa Lucia del Mela.

MONTAGNA LITORANEA

REGIONE AGRARIA 4 - MONTAGNA LITORANEA DEI NEBRODI (831.204)
Caronia, Militello Rosmarino, San Fratello, Sant'Agata di Militello.

REGIONE AGRARIA 5 - MONTAGNA LITORANEA DI MESSINA (834.205)
Messina, Rometta, Saponara, Villafranca Tirrena.

REGIONE AGRARIA 6 - MONTAGNA LITORANEA DEI PELORITANI (834.206)
Alì Superiore, Alì Terme, Fiumedinisi, Forza d'Agrò, Furci Siculo, Gallodoro, Itala, Letojanni, Mandanici, Nizza di Sicilia, Pagliara, Roccalumera, Sant'Alessio Siculo, Santa Teresa di Riva, Savoca, Scaletta Zanglea.

COLLINA LITORANEA

REGIONE AGRARIA 7 - COLLINE LITORANEE DEL TUSA E DEL SANTO STEFANO (831.407)
Motta d'Afermo, Pettineo, Reitano, Santo Stefano di Camastra, Tusa.

REGIONE AGRARIA 8 - COLLINE LITORANEE DI PATTI (832.408)
Brolo, Capo d'Orlando, Capri Leone, Castell'Umberto, Ficarra, Frazzanò, Gioiosa Marea, Librizzi, Mirto, Montagnareale, Naso, Patti, Piraino, San Marco d'Alunzio, San Salvatore di Fitalia, Sant'Angelo di Brolo, Sinagra.

REGIONE AGRARIA 9 - COLLINE LITORANEE DI MILAZZO (833.409)
Barcellona Pozzo di Gotto, Basicò, Castoreale, Condò, Falcone, Furnari, Gualtieri Sicaminò, Merì, Milazzo, Monforte San Giorgio, Oliveri, Pace del Mela, Roccavaldina, Rodi Milici, San Filippo del Mela, San Pier Niceto, Spadafora, Torregrotta, Tripi, Valdina, Venetico.

REGIONE AGRARIA 10 - COLLINE LITORANEE DI TAORMINA (835.410)
Castel Mola, Gaggi, Giardini, Graniti, Motta Camastra, Taormina.

REGIONE AGRARIA 11 - ISOLE LIPARI (833.411)
Leni, Lipari, Malta, Santa Marina Salina.

PROVINCIA DI AGRIGENTO

MONTAGNA INTERNA

REGIONE AGRARIA 1 - VERSANTE MERIDIONALE DEI SICANI (842.101)
Bivona, Cammarata, San Giovanni Gemini, Santo Stefano Quisquina.

COLLINA INTERNA

REGIONE AGRARIA 2 - COLLINE DEL CARBO (841.302)
Burgio, Calamonaci, Caltabellotta, Lucca Sicula, Montevago, Sambuca di Sicilia, Santa Margherita di Belice, Villafranca Sicula.

REGIONE AGRARIA 3 - COLLINE DEL PLATANI (842.303)
Alessandria della Rocca, Aragona, Casteltermini, Cianciana, Comitini, Grotte, Joppolo Giancaxio, Racalmuto, Raffadali, San Biagio Platani, Santa Elisabetta, Sant'Angelo Muxaro.

REGIONE AGRARIA 4 - COLLINE DEL SALSO E DEL NARO (844.304)
Camastra, Campobello di Licata, Canicattì, Castrofilippo, Naro, Ravanusa.

COLLINA LITORANEA

REGIONE AGRARIA 5 - COLLINE LITORANEE DI AGRIGENTO (843.405)
Agrigento, Cattolica Eraclea, Favara, Montallegro, Porto Empedocle, Realmonte, Siculiana.

REGIONE AGRARIA 6 - COLLINE LITORANEE DI LICATA (844.406)
Licata, Palma di Montechiaro.

PIANURA

REGIONE AGRARIA 7 - PIANURA TRA BELICE E PLATANI (841.507)
Menfi, Ribera, Sciacca.

REGIONE AGRARIA 8 - ISOLE DI LAMPEDUSA E LINOSA (843.508)
Lampedusa e Linosa.

PROVINCIA DI CALTANISSETTA

COLLINA INTERNA

REGIONE AGRARIA 1 - COLLINE DELL'ALTO PLATANI (851.301)
Acquaviva Platani, Bompensiere, Campofranco, Milena, Montedoro, Mussomeli, Serradifalco, Sutera, Vallelunga Pratameno, Villalba.

REGIONE AGRARIA 2 - COLLINE DI CALTANISSETTA (851.302)
Caltanissetta, Delia, Marianopoli, Resuttano, San Cataldo, Santa Caterina Villarmosa, Sommatino.

REGIONE AGRARIA 3 - COLLINE DEL DISUERI (852.303)
Mazzerino, Niscemi, Riesi.

COLLINA LITORANEA

REGIONE AGRARIA 4 - COLLINE LITORANEE DI BUTERA (852.404)
Butera.

PIANURA

REGIONE AGRARIA 5 - PIANA DI GELA (852.505)
Gela.

PROVINCIA DI ENNA

MONTAGNA INTERNA

REGIONE AGRARIA 1 - NEBRODI MERIDIONALI (862.101)
Cerami, Nicosia, Sperlinga, Troina.

COLLINA INTERNA

REGIONE AGRARIA 2 - COLLINE DI ENNA (861.302)
Calascibetta, Enna, Leonforte, Valguarnera Caropepe, Villarosa.

REGIONE AGRARIA 3 - COLLINE DEL SALSO (862.303)
Agira, Assoro, Catenanuova, Centuripe, Gagliano Castelferrato, Nissoria, Regalbuto.

REGIONE AGRARIA 4 - COLLINE DI PIAZZA ARMERINA (861.304)
Aidone, Barrafranca, Piazza Armerina, Pietraperzia.

PROVINCIA DI CATANIA

MONTAGNA INTERNA

REGIONE AGRARIA 1 - VERSANTE OCCIDENTALE DELL'ETNA (873.101)
Adrano, Biancavilla, Bronte, Maletto, Randazzo.

MONTAGNA LITORANEA

REGIONE AGRARIA 2 - VERSANTE LITORANEO DELL'ETNA (874.202)
Castiglione di Sicilia, Linguaglossa, Milo, Nicolosi, Piedimonte Etneo, Sant'Alfio, Zafferana Etnea.

COLLINA INTERNA

REGIONE AGRARIA 3 - COLLINE DEL GORNALUNGA (872.303)
Castel di Iudica, Palagonia, Raddusa, Ramacca.

REGIONE AGRARIA 4 - COLLINE DI CALTAGIRONE (871.304)
Caltagirone, Grammichele, Mirabella Imbaccari, San Cono, San Michele di Ganzaria.

REGIONE AGRARIA 5 - COLLINE NORD-OCCIDENTALI DEGLI IBLEI (871.305)
Licodia Eubea, Militello in Val di Catania, Mineo, Scordia, Vizzini.

COLLINA LITORANEA

REGIONE AGRARIA 6 - COLLINE LITORANEE DI PATERNÒ (872.406)
Belpasso, Camporotondo Etneo, Mascalucia, Paternò, San Pietro Clarenza, Santa Maria di Licodia.

REGIONE AGRARIA 7 - COLLINE LITORANEE DI ACIREALE (874.407)
Aci Bonaccorsi, Aci Catena, Acireale, Aci Sant'Antonio, Calatabiano, Fiumefreddo di Sicilia, Giarre, Mascali, Pedara, Riposto, San Giovanni la Punta, Santa Venerina, Trecastagni, Tremestieri Etneo, Valverde, Viagrande.

PIANURA

REGIONE AGRARIA 8 - PIANA DI CATANIA (872.508)
Aci Castello, Catania, Gravina di Catania, Misterbianco, Motta Sant'Anastasia, San Gregorio di Catania, Sant'Agata li Battiati.

PROVINCIA DI RAGUSA

COLLINA INTERNA

REGIONE AGRARIA 1 - COLLINE SUD-OCCIDENTALI DEGLI IBLEI (881.301)
Chiaromonte Gulfi, Giarratana, Monterosso Almo.

COLLINA LITORANEA

REGIONE AGRARIA 2 - COLLINE LITORANEE DI RAGUSA (881.402)
Ragusa, Santa Croce Camerina.

REGIONE AGRARIA 3 - COLLINE LITORANEE DI MODICA (881.403)
Ispica, Modica, Pozzallo, Scicli.

PIANURA

REGIONE AGRARIA 4 - PIANURA DI VITTORIA (881.504)
Acate, Comiso, Vittoria.

PROVINCIA DI SIRACUSA

COLLINA INTERNA

REGIONE AGRARIA 1 - COLLINE ORIENTALI DEGLI IBLEI (892.301)
Buccheri, Buscemi, Cassaro, Ferla, Palazzolo Acreide, Sortino.

COLLINA LITORANEA

REGIONE AGRARIA 2 - COLLINE LITORANEE DI CARLENTINI (891.402)
Carlentini, Francofonte.

REGIONE AGRARIA 3 - COLLINE LITORANEE DI NOTO (892.403)
Avola, Noto, Pachino, Rosolini.

PIANURA

REGIONE AGRARIA 4 - PIANA DI LENTINI (891.504)
Lentini.

REGIONE AGRARIA 5 - PIANA DI SIRACUSA (891.505)
Augusta, Canicattini Bagni, Floridia, Melilli, Siracusa, Solarino.

PROVINCIA DI SASSARI

MONTAGNA INTERNA

REGIONE AGRARIA 1 - MONTAGNA DEL GOCEANO E DI ALÀ (905.101)
Alà dei Sardi, Anela, Buddusò, Bultei, Pattada.

COLLINA INTERNA

REGIONE AGRARIA 2 - COLLINE DELL'ANGLONA (902.302)
Chiaromonti, Laerru, Martis, Nulvi, Osilo, Perfugas, Sennori.

REGIONE AGRARIA 3 - COLLINE DELL'ALTO COGHINAS (904.303)
Berchidda, Calangianus, Luras, Monti, Oschiri.

REGIONE AGRARIA 4 - COLLINE DEL LOGUDORO OCCIDENTALE (901.304)
Cargeghe, Codrongianos, Florinas, Ittiri, Muros, Ossi, Ploaghe.

REGIONE AGRARIA 5 - COLLINE DEL LOGUDORO ORIENTALE (903.305)
Ardara, Ittireddu, Mores, Nughedu di San Nicolò, Ozieri, Tula.

REGIONE AGRARIA 6 - COLLINE DEL MELLOGU (903.306)

Banari, Bessude, Bonnanaro, Bonorva, Borutta, Cheremule, Cossoine, Giave, Mara, Monte Leone
Rocca Doria, Padria, Pozzomaggiore, Romana, Semestene, Siligo, Thiesi, Torralba.

REGIONE AGRARIA 7 - COLLINE DELL'ALTO TIRSO (905.307)

Benetutti, Bono, Bottidda, Burgos, Esportatu, Illorai, Nule.

COLLINA LITORANEA

REGIONE AGRARIA 8 - ARCIPELAGO DELLA MADDALENA (902.408)

La Maddalena.

REGIONE AGRARIA 9 - COLLINE LITORANEE DELLA GALLURA OCCIDENTALE (902.409)

Aggius, Luogosanto, Santa Teresa Gallura, Tempio Pausania.

REGIONE AGRARIA 10 - COLLINE LITORANEE DELLA GALLURA ORIENTALE (904.410)

Arzachena, Olbia.

REGIONE AGRARIA 11 - COLLINE LITORANEE DI CASTELSARDO (902.411)

Bortigiadas, Bulzi, Castelsardo, Sedini.

REGIONE AGRARIA 12 - COLLINE LITORANEE DELL'ALTO TEMO (903.412)

Putifigari, Villanova Monte Leone.

PIANURA

REGIONE AGRARIA 13 - PIANURA DI SASSARI (901.513)

Alghero, Olmedo, Porto Torres, Sassari, Sorso, Tissi, Uri, Usini.

PROVINCIA DI NUORO

MONTAGNA INTERNA

REGIONE AGRARIA 1 - MONTAGNA DI BITTI (913.101)

Bitti, Lula, Onani, Orune, Osidda.

REGIONE AGRARIA 2 - GENNARGENTU OCCIDENTALE (912.102)

Aritzo, Belvi, Desulo, Fonni, Gavoi, Mamoiada, Ollolai, Ovodda, Sarule, Tiana, Tonara.

REGIONE AGRARIA 3 - GENNARGENTU ORIENTALE (915.103)

Arzana, Orgosolo, Talana, Urzulei, Villagrande Strisaili.

REGIONE AGRARIA 4 - MONTAGNA DELLA BARBAGIA SEULO (916.104)

Esterzili, Gadoni, Sadali, Seui, Seulo, Ussassai.

COLLINA INTERNA

REGIONE AGRARIA 5 - COLLINE DI CAMPEDA E DEL MARGHINE (911.305)

Birori, Bolotana, Borore, Bortigali, Dualchi, Lei, Macomer, Noragugume, Sagama, Scano di Montiferro, Silanus, Sindia, Suni, Tinnura.

REGIONE AGRARIA 6 - COLLINE DI NUORO (912.306)

Nuoro, Oliena, Oniferi, Orani, Orotelli, Ottana.

REGIONE AGRARIA 7 - COLLINE DEL MANDROLISAI E BARBAGIE OCCIDENTALI (914.307)

Atzara, Austis, Meana Sardo, Olzai, Ortuero, Sorgono, Teti.

REGIONE AGRARIA 8 - COLLINE DEL SARCIDANO (914.308)

Escolca, Genoni, Gergeri, Isili, Laconi, Nuragus, Nurallao, Serri, Villanova Tulo.

REGIONE AGRARIA 9 - COLLINE DEL FLUMENDOSA E FLUMINEDDU (916.309)

Escalaplano, Nurri, Orroli, Perdasdefoga, Ulassai.

COLLINA LITORANEA

REGIONE AGRARIA 10 - COLLINE LITORANEE DI BOSA (911.410)

Bosa, Cuglieri, Flussio, Magomadas, Modolo, Montresta, Sennariolo, Tresnuraghes.

REGIONE AGRARIA 11 - COLLINE LITORANEE DI POSADA (913.411)

Lodè, Posada, Simiscola, Torpè.

REGIONE AGRARIA 12 - COLLINE LITORANEE DI OROSEI (913.412)

Galtelli, Irgoli, Loculi, Onifai, Orosei.

REGIONE AGRARIA 13 - COLLINE LITORANEE DI DORGALI (915.413)
Baunei, Dorgali, Girasole, Lotzorai, Triei.

REGIONE AGRARIA 14 - COLLINE LITORANEE DELL'OGLIASTRA E DEL SALTO DI QUIRRA (916.414)
Bari Sardo, Gairo, Ilbono, Jerzu, Lanusei, Loceri, Osini, Tertenia, Tortoli.

PROVINCIA DI CAGLIARI

COLLINA INTERNA

REGIONE AGRARIA 1 - COLLINE DEL LAGO OMODEO E DEL MONTE FERRO (921.301)
Abbasanta, Aidomaggiore, Bidoni, Bonarcado, Norbello, Nughedu Santa Vittoria, Santu Lusurgiu, Sedilo, Seneghe, Sorradile.

REGIONE AGRARIA 2 - COLLINE DI FORDONGIANUS (921.302)
Allai, Ardauli, Busachi, Fordongianus, Neoneli, Ruinas, Samugheo, Ulà Tirso.

REGIONE AGRARIA 3 - COLLINE DELL'ARBOREA (922.303)
Ales, Assolo, Asuni, Baressa, Collinas, Figu-Gommosnò, Gonnoscodiua, Gomostramatza, Masullas, Mogorella, Morgongiori, Nureci, Pau, Sant'Antonio Ruinas, Senis, Siddi, Simala, Sini, Tuili, Turri, Uselus, Ussaramanna, Villanovaforru, Villaurbana, Villa Verde.

REGIONE AGRARIA 4 - COLLINE DEL TREXENTA (924.304)
Barumini, Gesico, Gesturi, Goni, Guamaggiore, Las Plassas, Mandas, San Basilio, Selegas, Senorbi, Siurgus Donigala, Suelli, Villanovafranca.

REGIONE AGRARIA 5 - COLLINE DELL'IGLESIENTE SETTENTRIONALE (923.305)
Domusnovas, Gonnosfanadiga, Musei, Villacidro.

REGIONE AGRARIA 6 - COLLINE DEL SARRABUS (925.306)
Armungia, Ballao, Barrali, Burcei, Dolianova, San Nicolò Gerrei, Sant'Andrea Frius, Silius, Villalto.

REGIONE AGRARIA 7 - COLLINE DELL'IGLESIENTE MERIDIONALE (926.307)
Narcao, Santadi, Villamassargia.

COLLINA LITORANEA

REGIONE AGRARIA 8 - COLLINE LITORANEE DI IGLESIAS (923.408)
Arbus, Fluminimaggiore, Iglesias.

REGIONE AGRARIA 9 - COLLINE LITORANEE DI CAPO FERRATO (925.409)
Muravera, San Vito, Villaputzu.

REGIONE AGRARIA 10 - COLLINE LITORANEE DEL SULCIS (926.410)
Calasetta, Carbonia, Carloforte, Giba, Gonnosa, Portoscuso, San Giovanni Suergiu, Sant'Antioco, Tratalias.

REGIONE AGRARIA 11 - COLLINE LITORANEE DI CAPO CARBONARA (925.411)
Maracalagonis, Sinnai, Villasimius.

REGIONE AGRARIA 12 - COLLINE LITORANEE DI CAPO TEULADA (927.412)
Capoterra, Domus de Maria, Pula, Sarroch, Teulada, Villa San Pietro.

PIANURA

REGIONE AGRARIA 13 - TIRSO INFERIORE (921.513)
Bauladu, Ghilarza, Milis, Narbolia, Ollastra Simaxis, Paulilatino, San Vero Milis, Siamaggiore, Siamanna-Siapiccia, Simaxis, Solarussa, Tramatzu, Villanova Truschedu, Zeddiani, Zorfalio.

REGIONE AGRARIA 14 - CAMPIDANO DI ORISTANO (922.514)
Arborea, Baratili San Pietro, Cabras, Marrubiu, Mogoro, Nurachi, Oristano, Riola Sardo, San Nicolò d'Arcidano, Santa Giusta, Terralba, Uras.

REGIONE AGRARIA 15 - CAMPIDANO DI SAN GAVINO (923.515)
Guspini, Lunamatrona, Pabillonis, Pauli Arborei, San Gavino Monreale, Sanluri, Sardara.

REGIONE AGRARIA 16 - CAMPIDANO DI SERRENTI (924.516)
Decimoputzu, Donori, Furtei, Guasila, Monastir, Nuraminis, Ortacesus, Pimentel, Samassi, Samatzai, San Sperate, Segariu, Serdiana, Serramanna, Serrenti, Ussana, Vallermosa, Villamar, Villasor.

REGIONE AGRARIA 17 - CAMPIDANO DI CAGLIARI (927.517)
Assemini, Cagliari, Decimomanu, Quartu Sant'Elena, Selargius, Sestu, Settimo San Pietro, Siliqua, Soleminis, Uta, Villaspeciosa.

PARTE SECONDA

SETTORI STATISTICI E RELATIVE ZONE ALTIMETRICHE PER PROVINCIA

PROVINCIA DI TORINO

SETTORE I - SUSÀ

MONTAGNA INTERNA (011.1)

Bardonecchia, Borgone Susa, Bruzolo, Bussoleno, Caprie, Cesana Torinese, Chianocco, Chiomonte, Chiusa di San Michele, Claviere, Coazze, Condove, Exilles, Giaglione, Giaveno, Gravere, Mattie, Meana di Susa, Mompantero, Moncenisio, Novalesa, Rubiana, Salbertrand, San Didero, San Giorgio di Susa, Sant'Antonino di Susa, Sauze di Cesana, Sauze d'Oulx, Sestriere, Susa, Ulzio, Vaie, Venalzio, Villar Focchiardo.

COLLINA INTERNA (011.3)

Almese, Alpignano, Avigliana, Buttigliera Alta, Caselette, Reano, Rivoli, Rosta, Sant'Ambrogio di Torino, Trana, Villarbasse, Villar Dora.

SETTORE II - LANZO TORINESE

MONTAGNA INTERNA (012.1)

Ala di Stura, Balme, Cantoirà, Ceres, Chialamberto, Coassolo Torinese, Corio, Forno Canavese, Germagnano, Groscavallo, Lemie, Mezenile, Monastero di Lanzo, Pessinetto, Traves, Usseglio, Val della Torre, Viù.

COLLINA INTERNA (012.3)

Balangero, Barbania, Cafasse, Druento, Fiano, Front, Givoletto, Grosso, La Cassa, Lanzo Torinese, Levone, Mati, Nole, Pertusio, Rivara, Rivarossa, Robassomero, Rocca Canavese, San Gillio, Vallo Torinese, Valperga, Varisella, Vauda Canavese, Villanova Canavese.

SETTORE III - IVREA

MONTAGNA INTERNA (013.1)

Alpette, Andrate, Borgiallo, Brosso, Canischio, Carema, Castelnuovo Nigra, Ceresole Reale, Chiesa-nuova, Cintano, Collettero Castelnuovo, Frassinetto, Ingria, Issiglio, Locana, Meugliano, Noasca, Nomaglio, Pont-Canavese, Pratiglione, Quincinetto, Ribordone, Ronco Canavese, Rueglio, Settimo Vittone, Sparone, Tavagnasco, Trausella, Traversella, Valprato Soana, Vico Canavese.

COLLINA INTERNA (013.3)

Agliè, Albiano d'Ivrea, Alice Superiore, Azeglio, Bairo, Baldissero Canavese, Banchette, Barone Canavese, Bollengo, Borgofranco d'Ivrea, Borgomasino, Burolo, Candia Canavese, Caravino, Cascinette d'Ivrea, Castellamonte, Chiaverano, Collettero Giacosa, Cossano Canavese, Cuceglio, Cuorgnè, Fiorano Canavese, Ivrea, Lessolo, Loranze, Lugnacco, Maglione, Mercenasco, Montalenghe, Montalto Dora, Orio Canavese, Palazzo Canavese, Parella, Pavone Canavese, Pecco, Perosa Canavese, Piverone, Prascorsano, Quagliuzzo, Quassolo, Salerano Canavese, Samone, San Colombano Belmonte, San Martino Canavese, Scarmagno, Settimo Rottaro, Strambinello, Torre Bairo, Vialfrè, Vidracco, Vistrorio.

SETTORE IV - PINEROLO

MONTAGNA INTERNA (014.1)

Angrogna, Bobbio Pellice, Fenestrelle, Inverso Pinasca, Massello, Perosa Argentina, Perrero, Pinasca, Pomaretto, Porte, Pragelato, Prali, Pramollo, Rorà, Roreto Chisone, Salza di Pinerolo, San Germano Chisone, San Pietro Val Lemina, Torre Pellice, Usseaux, Villar Pellice, Villar Perosa.

COLLINA INTERNA (014.3)

Bibiana, Bricherasio, Bruino, Cantalupa, Cumiana, Frossasco, Luserna San Giovanni, Lusernetta, Pinerolo, Piossasco, Roletto, Sangano, San Secondo di Pinerolo.

PIANURA (014.5)

Airasca, Buriasco, Campiglione-Fenile, Castagnole Piemonte, Cavour, Cercenasco, Garzigliana, Lombriasco, Macello, None, Osasco, Osasio, Pancalieri, Piscina, Scalenghe, Vigone, Villafranca Piemonte, Virle Piemonte, Volvera.

SETTORE V - TORINO

COLLINA INTERNA (015.3)

Andezeno, Arignano, Baldissero Torinese, Brozolo, Brusasco Cavagnolo, Casalborgone, Castagneto Po, Castiglione Torinese, Cinzano, Gassino Torinese, Lauriano, Marentino, Mombello di Torino, Montaldo Torinese, Monte da Po, Moriondo Torinese, Pavarolo, Pecetto Torinese, Pino Torinese, Rivalba, San Mauro Torinese, San Raffaele Cimena, San Sebastiano da Po, Sciolze, Verrua Savoia.

PIANURA (015.5)

Beinasco, Cambiano, Candiolo, Carignano, Carmagnola, Chieri, Collegno, Grugliasco, Isolabella, La Loggia, Moncalieri, Nichelino, Orbassano, Pianezza, Piobesi Torinese, Poirino, Pralormio, Rivalta di Torino, Riva presso Chieri, Santena, Torino, Trofarello, Villastellone, Vinovo.

SETTORE VI - CHIVASSO

PIANURA (016.5)

Borgaro Torinese, Bosconero, Brandizzo, Busano, Caluso, Caselle Torinese, Chivasso, Ciconio, Ciriè, Favria, Feletto, Foglizzo, Leini, Lombardore, Lusigliè, Mazzè, Montanaro, Oglianico, Ozegna, Rivarolo Canavese, Romano Canavese, Rondissone, Salassa, San Benigno Canavese, San Carlo Canavese, San Francesco al Campo, San Giorgio Canavese, San Giusto Canavese, San Maurizio Canavese, San Ponso, Settimo Torinese, Strambino, Torrazza Piemonte, Venaria, Verolengo, Vestignè, Villareggia, Vische, Volpiano.

PROVINCIA DI VERCELLI

SETTORE I - BORGOSIESA

MONTAGNA INTERNA (021.1)

Ailoche, Alagna Valsesia, Andorno Micca, Bahnuccia, Boccioleto, Borgosesia, Breia, Callabiana, Camandona, Campertogno, Campiglia Cervo, Caprile, Carcoforo, Cellio, Cervatto, Civiasco, Coggiola, Cravagliana, Donato, Fobello, Graglia, Guardabosone, Miagliano, Mollia, Mosso Santa Maria, Muzzano, Netro, Occhieppo Superiore, Piedicavallo, Pila, Piode, Pistolesa, Pollone, Portula, Postua, Pralungo, Pray, Quarona, Quittengo, Rassa, Rima San Giuseppe, Rimasco, Rimella, Riva Valdobbia, Rosazza, Rossa, Sabbia, Sagliano Micca, San Paolo Cervo, Scopa, Scopello, Sordevolo, Tavigliano, Tollegno, Trivero, Valduggia, Valle Mosso, Varallo, Veglio, Vocca.

SETTORE II - BIELLA

COLLINA INTERNA (022.3)

Alice Castello, Biella, Bioglio, Borgo d'Ale, Brusnengo, Camburzano, Casapinta, Castelletto Cervo, Cavaglià, Cerreto Castello, Cerrione, Cossato, Crevacuore, Crosa, Curino, Dorzano, Gattinara, Lessona, Lozzolo, Magnano, Masserano, Mezzana Mortigliengo, Mongrando, Mottalciata, Occhieppo Inferiore, Pettinengo, Piatto, Quaregna, Roasio, Ronco Biellese, Roppolo, Sala Biellese, Selve Marcone, Serravalle Sesia, Soprana, Sostegno, Strona, Ternengo, Torrazzo, Valdengo, Vallanzengo, Valle San Nicolao, Vigliano Biellese, Villa del Bosco, Viverone, Zimone, Zubiena, Zumaglia.

PIANURA (022.5)

Benna, Borriana, Candelo, Gaglianico, Massazza, Ponderano, Salussola, Sandigliano, Verrone.

SETTORE III - VERCELLI

PIANURA (023.5)

Albano Vercellese, Arborio, Asigliano Vercellese, Balocco, Bianzè, Borgo Vercelli, Buronzo, Caresana, Caresanablot, Carisio, Casanova Elvo, Cascine San Giacomo, Cigliano, Collobiano, Costanzana, Crescentino, Crova, Desana, Fontanetto Po, Formigliana, Ghislarengo, Giffenga, Greggio, Lamporo, Lenta, Lignana, Livorno Ferraris, Moncrivello, Motta dei Conti, Olcenengo, Oldenico, Palazzolo Vercellese, Pertengo, Pezzana, Prarolo, Quinto Vercellese, Rive, Ronsecco, Rovasenda, Salasco, Sali Vercellese, Saluggia, San Germano Vercellese, Santhià, Stroppiana, Tricerro, Trino, Tronzano Vercellese, Vercelli, Villanova Biellese, Villarboit, Villata.

PROVINCIA DI NOVARA

SETTORE I - DOMODOSSOLA

MONTAGNA INTERNA (031.1)

Antrona Schieranco, Anzola d'Ossola, Baceno, Bannio Anzino, Beura-Cardezza, Bognanco, Calasca-Castiglione, Ceppo Morelli, Crevola d'Ossola, Crodo, Domodossola, Formazza, Macugnaga, Masera, Montecrestese, Montescheno, Ornavasso, Pallanzeno, Piedimulera, Pieve Vergonte, Premia, Premosello, Seppiana, Trasquera, Trontano, Vanzone con San Carlo, Varzo, Viganello, Villadossola, Vogogna.

SETTORE II - VERBANIA

MONTAGNA INTERNA (032.1)

Arizzano, Aurano, Baveno, Bee, Brovello-Carpugnino, Cambiasca, Cannero Riviera, Cannobio, Caprezzo, Cavaglio-Spocchia, Cossogno, Craveggia, Cursolo-Orasso, Druogno, Falmenta, Ghiffa, Gignese, Gurro, Intragna, Malesco, Massino Visconti, Mergozzo, Miazzina, Oggebbio, Premeno, Re, San Bernardino Verbania, Santa Maria Maggiore, Stresa, Tocco, Trarego Viggiona, Verbania, Vignone.

SETTORE III - BORGOMANERO

MONTAGNA INTERNA (033.1)

Ameno, Arineno, Arola, Casale Corte Cerro, Cesara, Germagno, Gravellona Toce, Loreglia, Madonna del Sasso, Massiola, Miasino, Nonio, Omegna, Orta San Giulio, Pella, Pettenasco, Poggio, Quarna Sopra, Quarna Sotto, San Maurizio d'Opaglio, Valstrona.

COLLINA INTERNA (033.3)

Agrate Conturbia, Arona, Belgirate, Boca, Bogogno, Bolzano Novarese, Borgomanero, Borgo Ticino, Briga Novarese, Castelletto sopra Ticino, Cavaglietto, Cavaglio d'Agogna, Cavallirio, Colazza, Comignago, Cureggio, Divignano, Dormelletto, Fara Novarese, Fontanetto d'Agogna, Gargallo, Gattico, Ghemme, Gozzano, Grignasco, Invorio, Lesa, Maggiore, Marano Ticino, Meina, Mezzomerico, Nebbiuno, Oleggio, Oleggio Castello, Paruzzaro, Pisano, Pombia, Prato Sesia, Romagnano Sesia, Sizzano, Soriso, Varallo Pombia, Veruno.

SETTORE IV - NOVARA

PIANURA (034.5)

Barengo, Bellinzago Novarese, Biandrate, Borgolavezzaro, Briona, Caltignaga, Cameri, Carpignano Sesia, Casalbeltrame, Casaleggio Novara, Casalino, Casalvolone, Castellazzo Novarese, Cerano, Cressa, Galliate, Garbagna Novarese, Granozzo con Monticello, Landiona, Mandello Vitta, Momo, Nibbiola, Novara, Recetto, Romentino, San Nazzaro Sesia, San Pietro Mesezzo, Sillavengo, Sozzago, Suno, Terdobbiato, Tornaco, Treccate, Vaprio d'Agogna, Vespolate, Vicolungo, Vinzaglio.

PROVINCIA DI CUNEO

SETTORE I - DRONERO

MONTAGNA INTERNA (041.1)

Acceglio, Bellino, Brossasco, Canosio, Cartignano, Casteldelfino, Castelmagno, Celle di Macra, Crissolo, Dronero, Elva, Frassino, Isasca, Macra, Marmora, Melle, Montemale di Cuneo, Monterosso Grana, Oncino, Ostana, Paesana, Pontechianale, Pradives, Prazzo, Roccabruna, Rossana, Sampyre, San Damiano Macra, Sanfront, Stroppa, Valgrana, Valmala, Venasca, Villar San Costanzo.

SETTORE II - SALUZZO

COLLINA INTERNA (042.3)

Bagnolo Piemonte, Barge, Brondello, Costigliole Saluzzo, Envie, Gambaasca, Manta, Martiniana Po, Pagno, Piasco, Rifreddo, Verzuolo.

PIANURA (042.5)

Caramagna Piemonte, Cardè, Casalgrasso, Castellar, Cavallerleone, Cavallermaggiore, Cervere, Faule, Genola, Lagnasco, Marene, Monasterolo di Savigliano, Moretta, Murello, Polonghera, Racconigi, Revello, Ruffia, Saluzzo, Savigliano, Scarnafigi, Torre San Giorgio, Villanova Solaro.

SETTORE III - CUNEO

COLLINA INTERNA (043.3)

Baldissero d'Alba, Canale, Castagnito, Castellinaldo, Ceresole Alba, Corneliano d'Alba, Govone, Guarene, Magliano Alfieri, Montà, Montaldo Roero, Monte Roero, Monticello d'Alba, Piobesi d'Alba, Pocapaglia, Priocca, Sanfrè, Santa Vittoria d'Alba, Santo Stefano Roero, Sommariva del Bosco, Sommariva Perno, Vezza d'Alba.

PIANURA (043.5)

Beinette, Bene Vagienna, Bra, Busca, Caraglio, Carrù, Castelletto Stura, Centallo, Cherasco, Cuneo, Fossano, Lequio Tanaro, Magliano Alpi, Margarita, Montanera, Morozzo, Narzole, Piozzo, Rocca de' Baldi, Salmour, Sant'Albano Stura, Tarantasca, Trinità, Villafalletto, Vottignasco.

SETTORE IV - ALBA

COLLINA INTERNA (044.3)

Alba, Albaretto della Torre, Arguello, Barbaresco, Barolo, Bastia Mondovì, Belvedere Langhe, Benevello, Bergolo, Bonvicino, Borgomale, Bosia, Bossolasco, Camerana, Camo, Castelletto Uzzone, Castellino Tanaro, Castiglione Falletto, Castiglione Tinella, Castino, Cerretto delle Langhe, Cigliè, Cissone, Clavesana, Cortemilia, Cossano Belbo, Cravanzana, Diano D'Alba, Dogliani, Farigliano, Feisoglio, Gorzegno, Gottasecca, Grinzane Cavour, Igliano, La Morra, Lequio Berria, Levice, Mango, Marsaglia, Mombarcaro, Monchiero, Monesiglio, Monforte d'Alba, Montelupo Albese, Murazzano, Neive, Neviglie, Niella Belbo, Novello, Perletto, Pezzolo Valle Uzzone, Prunetto, Rocca Cigliè, Rocchetta Belbo, Roddi, Roddino, Rodello, Sale delle Langhe, Sale San Giovanni, Saliceto, San Benedetto Belbo, Santo Stefano Belbo, Serralunga d'Alba, Serravalle Langhe, Sinio, Somano, Torre Bormida, Trezzo Tinella, Verduno.

SETTORE V - BORGO SAN DALMAZZO

MONTAGNA INTERNA (045.1)

Aisone, Argentera, Bernezzo, Borgo San Dalmazzo, Boves, Cervasca, Chiusa di Pesio, Demonte, Entracque, Gaiola, Limone Piemonte, Moiola, Peveragno, Pietraporzio, Rittana, Roaschia, Robilante, Roccasparvera, Roccavione, Sambuco, Valdieri, Valloriate, Vernante, Vignolo, Vinadio.

SETTORE VI - MONDOVÌ

MONTAGNA INTERNA (046.1)

Alto, Baguasco, Battifollo, Briga Alta, Caprauna, Castelnuovo di Ceva, Frabosa Soprana, Frabosa Sottana, Garessio, Lizio, Monasterolo Casotto, Montaldo di Mondovì, Montezemolo, Nucetto, Ormea, Pamparato, Perlo, Priero, Priola, Roburent, Roccaforte Mondovì, Scagnello, Torre Mondovì, Viola.

COLLINA INTERNA (046.3)

Briaglia, Ceva, Lesegno, Mombasiglio, Monastero di Vasco, Mondovì, Niella Tanaro, Paroldo, Pianiei, Roascio, San Michele Mondovì, Torresina, Vicoforte, Villanova Mondovì.

PROVINCIA DI ASTI

SETTORE I - ASTI

COLLINA INTERNA (051.3)

Albugnano, Antignano, Aramengo, Asti, Baldichieri d'Asti, Berzano di San Pietro, Buttigliera d'Asti, Calliano, Camerano Casasco, Cantarana, Capriglio, Casorzo, Castagnole Monferrato, Castell'Alfero, Castellero, Castelnuovo Don Bosco, Cellarengo, Celle Enomondo, Cerreto d'Asti, Chiusano d'Asti, Cinaglio, Cisterna d'Asti, Cocconato, Colcavagno, Corsione, Cortandone, Cortanze, Cortazzone,

Cossombrato, Cunico, Dusino San Michele, Ferrere, Friaco, Grana, Grazzano Badoglio, Mareto, Monale, Moncalvo, Moncucco Torinese, Montafia, Montechiaro d'Asti, Montemagno, Montiglio, Moransengo, Passerano Marmorito, Penango, Piea, Pino d'Asti, Piovà Massaia, Portacomaro, Revigliasco d'Asti, Roatto, Robella, San Damiano d'Asti, San Martino Alfieri, San Paolo Solbrito, Scandeluzza, Scurzolengo, Settime, Soglio, Tigliole, Tonco, Tonengo, Valfenera, Viale d'Asti, Viarigi, Villafranca d'Asti, Villanova d'Asti, Villa San Secondo.

PIANURA (051.5)

Castello di Annone, Cerro Tanaro, Refrancore.

SETTORE II - NIZZA MONFERRATO

COLLINA INTERNA (052.3)

Agliano, Azzano d'Asti, Belveglio, Bruno, Bubbio, Calamandrua, Calosso, Canelli, Cassinasco, Castagnole delle Lanze, Castel Boglione, Castelletto Molina, Castelnuovo Belbo, Castelnuovo Calcea, Castel Rocchero, Cessole, Coazzolo, Cortiglione, Costigliole d'Asti, Fontanile, Incisa Scapaccino, Isola d'Asti, Loazzolo, Maranzana, Moasca, Mombaldone, Mombaruzzo, Mombercelli, Monastero Bormida, Mongardino, Montabone, Montaldo Scarampi, Montegrosso d'Asti, Nizza Monferrato, Olmo Gentile, Quaranti, Rocca d'Arazzo, Roccaverano, Rocchetta Palafea, Rocchetta Tanaro, San Giorgio Scarampi, San Marzano Oliveto, Serole, Sessame, Vaglio Serra, Vesime, Vigliano d'Asti, Vinchio.

PROVINCIA DI ALESSANDRIA

SETTORE I - CASALE MONFERRATO

COLLINA INTERNA (061.3)

Alfiano Natta, Altavilla Monferrato, Camagna, Camino, Castelletto Merli, Castelletto Monferrato, Cella Monte, Cereseto, Cerrina, Coniolo, Conzano, Cuccaro Monferrato, Frassinello Monferrato, Fubine, Gabiano, Lu, Mombello Monferrato, Moncestino, Montecastello, Murisengo, Odalengo Grande, Odalengo Piccolo, Olivola, Ottiglio, Ozzano Monferrato, Pecetto di Valenza, Pietra Marazzi, Pontestura, Ponzano Monferrato, Rosignano Monferrato, Sala Monferrato, San Giorgio Monferrato, San Salvatore Monferrato, Serralunga di Crea, Solonghella, Terruggia, Triville, Valenza, Vignale Monferrato, Villadeati, Villamiroglio.

PIANURA (061.5)

Balzola, Borgo San Martino, Bozzole, Casale Monferrato, Frassineto Po, Giarole, Mirabello Monferrato, Morano sul Po, Occimiano, Pomaro Monferrato, Ticineto, Valmacca, Villanova Monferrato.

SETTORE II - ALESSANDRIA

PIANURA (062.5)

Alessandria, Alluvioni Cambiò, Alzano Scrivia, Basaluzzo, Bassignana, Borgoratto Alessandrino, Bosco Marengo, Casal Cermelli, Casalnoceto, Castellar Guidobono, Castellazzo Bormida, Castelnuovo Scrivia, Castelspina, Felizzano, Fresonara, Frugarolo, Guazzora, Isola Sant'Antonio, Masio, Molino dei Torti, Novi Ligure, Oviglio, Piovera, Pontecurone, Pozzolo Formigaro, Predosa, Quarguento, Quattordio, Rivarone, Sale, Solero, Tortona, Viguzzolo, Villalvernia.

SETTORE III - ACQUI

COLLINA INTERNA (063.3)

Acqui Terme, Alice Bel Colle, Bergamasco, Bistagno, Carentino, Carpeneto, Cartosio, Cassine, Cassinelle, Castelletto d'Erro, Castelnuovo Bormida, Cavatore, Cremolino, Denice, Frascaro, Gama-lero, Grogna, Malvicino, Melazzo, Merana, Molare, Montaldo Bormida, Montechiaro d'Acqui, Morbello, Morsasco, Orsara Bormida, Pareto, Ponti, Ponzone, Prasco, Ricaldone, Rivalta Bormida, Rocca Grimalda, Sezzadio, Spigno Monferrato, Strevi, Terzo, Trisobbio, Visone.

SETTORE IV - ARQUATA SCRIVIA

MONTAGNA INTERNA (064.1)

Albera Ligure, Bosio, Cabella Ligure, Cantalupo Ligure, Carrega Ligure, Fabbrica Curone, Fracnalto, Gremiasco, Mongiardino Ligure, Montacuto, Roccaforte Ligure, Rocchetta Ligure, Voltaggio.

COLLINA INTERNA (064.3)

Arquata Scrivia, Avolasca, Belforte Monferrato, Berzano di Tortona, Borghetto di Borbera, Brignano-Frascata, Capriata d'Orba, Carbonara Scrivia, Carezzano, Carrosio, Casaleggio Boiro, Casasco, Cassano Spinola, Castellania, Castelletto d'Orba, Cerreto Grue, Costa Vescovato, Dernice, Francavilla Bisio, Garbagna, Gavazzana, Gavi, Grondona, Lerma, Moniperone, Monleale, Montaldeo, Montegioco, Montemarzino, Mornese, Ovada, Paderna, Parodi Ligure, Pasturana, Pozzol Groppo, San Cristoforo, San' Sebastiano Curone, Sant'Agata Fossili, Sardigliano, Sarezzano, Serravalle Scrivia, Silvano d'Orba, Spineto Scrivia, Stazzano, Tagliolo Monferrato, Tassarolo, Vignole Borbera, Villaromagnano, Volpedo, Volpeglino.

VALLE D'AOSTA

SETTORE I - COURMAYEUR

MONTAGNA INTERNA (071.1)

Allain, Arvier, Avise, Aymavilles, Bionaz, Cogne, Courmayeur, Doues, Ètroubles, Introd, La Salle, La Thuile, Morgex, Ollomont, Oyace, Pré Saint Didier, Rhême Notre Dame, Rhême Saint Georges, Saint Nicolas, Saint Oyen, Saint Pierre, Saint Rhémy, Valgrisanche, Valpelline, Valsavaranche, Villeneuve.

SETTORE II - AOSTA

MONTAGNA INTERNA (072.1)

Antey Saint André, Aosta, Arnaz, Ayas, Bard, Brissogne, Brusson, Challant Saint Anselme, Challant Saint Victor, Chambave, Chamois, Champdepraz, Champorcher, Charvensod, Châtillon, Donnaz, Emarese, Fénis, Fontainemore, Gaby, Gignod, Gressan, Gressoney La Trinité, Gressoney Saint Jean, Hône, Issime, Issogne, Jovençon, La Magdeleine, Lillianes, Montjovet, Nus, Perloz, Pollein, Pont Bozet, Pontey, Pont Saint Martin, Quart, Roisan, Saint Christophe, Saint Denis, Saint Marcel, Saint Vincent, Sarre, Torguon, Valtouranche, Verrayes, Verrès.

PROVINCIA DI IMPERIA

SETTORE I - SAN REMO

MONTAGNA INTERNA (081.1)

Airole, Apricale, Badalucco, Baiardo, Carpasio, Castel Vittorio, Ceriana, Dolceacqua, Isolabona, Molini di Triora, Montalto Ligure, Olivetta San Michele, Perinaldo, Pigna, Rocchetta Nervina, Triora.

COLLINA LITORANEA (081.4)

Bordighera, Camproosso, Ospedaletti, Riva Ligure, San Biagio della Cima, San Remo, Santo Stefano al Mare, Seborga, Soldano, Taggia, Vallebona, Vallecrosia, Ventimiglia.

SETTORE II - IMPERIA

MONTAGNA INTERNA (082.1)

Aquila di Arroscia, Armo, Borghetto d'Arroscia, Cosio di Arroscia, Mendatica, Montegrosso Pian Latte, Pieve di Teco, Pornassio, Ranzo, Rezzo, Vessalico.

COLLINA INTERNA (082.3)

Aurigo, Borgomaro, Caravonica, Cesio, Chiusanico, Chiusavecchia, Diano Arentino, Diano San Pietro, Dolcedo, Pontedassio, Prelà, Vasia, Villa Faraldi.

COLLINA LITORANEA (082.4)

Castellaro, Cervo, Cipressa, Civezza, Costarainera, Diano Castello, Diano Marina, Imperia, Pietrabruna, Pompeiana, San Bartolomeo del Cervo, San Lorenzo al Mare, Terzorio.

PROVINCIA DI SAVONA

SETTORE I - ALBENGA

MONTAGNA INTERNA (091.1)

Bardineto, Bormida, Calice Ligure, Calizzano, Castelbianco, Castelvecchio di Rocca Barbena, Erli, Magliolo, Massimino, Murialdo, Nasino, Orco Feglino, Osiglia, Rialto.

COLLINA INTERNA (091.3)

Arnasco, Balestrino, Casanova Lerrone, Cisano sul Neva, Garlenda, Onzo, Ortovero, Stellanello, Testico, Toirano, Vendone, Zuccarello.

COLLINA LITORANEA (091.4)

Alassio, Albenga, Andora, Boissano, Borghetto Santo Spirito, Borgio Verezzi, Ceriale, Finale Ligure, Giustenice, Laigueglia, Loano, Pietra Ligure, Tovo San Giacomo, Villanova d'Albenga.

SETTORE II - SAVONA

MONTAGNA INTERNA (092.1)

Altare, Cairo Montenotte, Carcare, Cengio, Cosseria, Dego, Giusvalla, Mallare, Millesimo, Mioglia, Pallare, Piana Crixia, Plodio, Pontinvrea, Roccavignale, Sassello, Stella, Urbe.

MONTAGNA LITORANEA (092.2)

Varazze.

COLLINA LITORANEA (092.4)

Albisola Marina, Albisola Superiore, Bergeggi, Celle Ligure, Noli, Quiliano, Savona, Spotorno, Vado Ligure, Vezzi Portio.

PROVINCIA DI GENOVA

SETTORE I - GENOVA

MONTAGNA INTERNA (101.1)

Busalla, Campo Ligure, Casella, Crocefieschi, Isola del Cantone, Masone, Ronco Scrivia, Rossiglione, Savignone, Tiglieto.

MONTAGNA LITORANEA (101.2)

Arenzano, Bogliasco, Campomorone, Ceranesi, Cogoleto, Genova, Mele, Mignanego, Sant'Olcese, Serra Riccò.

SETTORE II - TORRIGLIA

MONTAGNA INTERNA (102.1)

Fascia, Favale di Malvaro, Fontanigorda, Gorreto, Lorsica, Moconesi, Montebruno, Montoggio, Neirone, Propata, Rezzoaglio, Rondanina, Rovegno, Santo Stefano d'Aveto, Torriglia, Valbrevenna, Vobbia.

SETTORE III - CHIAVARI

MONTAGNA INTERNA (103.1)

Borzonasca, Casarza Ligure, Castiglione Chiavarese, Mezzanego, Ne, Orero, San Colombano Certenoli.

COLLINA INTERNA (103.3)

Bargagli, Cicagna, Coreglia Ligure, Davagna, Lunarzo, Tribogna, Uscio.

COLLINA LITORANEA (103.4)

Avegno, Camogli, Carasco, Chiavari, Cogorno, Lavagna, Leivi, Moneglia, Pieve Ligure, Portofino, Rapallo, Recco, Santa Margherita Ligure, Sestri Levante, Sori, Zoagli.

PROVINCIA DI LA SPEZIA

SETTORE I - VARESE LIGURE

MONTAGNA INTERNA (111.1)

Carro, Maissana, Rocchetta di Vara, Sesta Godano, Varese Ligure, Zignago.

COLLINA INTERNA (111.3)

Beverino, Bolano, Borghetto di Vara, Brugnato, Calice al Cornoviglio, Carrodano, Follo, Pignone, Riccò del Golfo di Spezia.

SETTORE II - LA SPEZIA

COLLINA LITORANEA (112.4)

Ameglia, Arcola, Bonassola, Castelnuovo Magra, Deiva Marina, Framura, La Spezia, Lerici, Levante, Monterosso al Mare, Ortonovo, Portovenere, Riomaggiore, Santo Stefano di Magra, Sarzana, Vernazza, Vezzano Ligure.

PROVINCIA DI VARESE

SETTORE I - LUINO

MONTAGNA INTERNA (121.1)

Agra, Arcisate, Azzio, Bedero Valcuvia, Bisuschio, Brenta, Brezzo di Bedero, Brinzio, Brissago-Valtravaglia, Brusimpiano, Cadegliano-Viconago, Casalzuigno, Cassano Valcuvia, Castello Cabiaglio, Castelvecchiana, Cittiglio, Comerio, Cremenaga, Cuasso al Monte, Cugliate-Fabiasco, Cunardo, Curiglia con Monteviasco, Cuveglio, Cuvio, Dumenza, Duno, Ferrera di Varese, Germignaga, Lavena-Ponte Tresa, Luino, Maccagno, Marchirolo, Marzio, Masciago Primo, Mesenzana, Montegrino-Valtravaglia, Orino, Pino sulla sponda del Lago Maggiore, Porto Ceresio, Porto Valtravaglia, Rancio Valcuvia, Saltrio, Tronzano Lago Maggiore, Valganna, Veddasca, Viggù.

COLLINA INTERNA (121.3)

Angera, Bardello, Besozzo, Biandronno, Brebbia, Bregano, Cadrezzate, Caravate, Cazzago Brabbia, Cocquio-Trevisago, Comabbio, Gavirate, Gemonio, Ispra, Laveno-Mombello, Leggiuno-Sangiano, Malgesso, Mercurio, Monvalle, Osmate Lentate, Taino, Ternate, Travedona-Monate, Varano Borghi.

SETTORE II - VARESE

COLLINA INTERNA (122.3)

Albizzate, Arsago Seprio, Azzate, Besnate, Bodio Lomnago, Brunello, Buguggiate, Cairate, Cantello, Carnago, Caronno Varesino, Casale Litta, Casciago, Cassano Magnago, Castelseprio, Castiglione Olona, Castronno, Cavaria con Premezzo, Clivio, Crosio della Valle, Daverio, Galliate Lombardo, Gazzada Schianno, Golasecca, Gornate-Olona, Induno Olona, Jerago con Orago, Lonate Ceppino, Lozza, Malnate, Morazzone, Mornago, Oggiona con Santo Stefano, Sesto Calende, Solbiate Arno e Monte, Sumirago, Tradate, Varese, Vedano Olona, Venegono, Vergiate.

PIANURA (122.5)

Busto Arsizio, Cardano al Campo, Caronno Pertusella, Casorate Sempione, Castellanza, Cislago, Fagnano Olona, Ferno, Gallarate, Gerenzano, Gorla Maggiore, Gorla Minore, Lonate Pozzolo, Marinade, Olgiate Olona, Origgio, Samarate, Saronno, Solbiate Olona, Somma Lombardo, Uboldo, Vizzola Ticino.

PROVINCIA DI COMO

SETTORE I - COMO

COLLINA INTERNA (131.3)

Albiolo, Alserio, Alzate Brianza, Anzano del Parco, Appiano Gentile, Arosio, Beregazzo con Figliaro, Binago, Bizzarone, Brenna, Cabiato, Cagno, Cantù, Capiago Intimiano, Carimate, Carugo, Casnate con Bernate, Cassina Rizzardi, Castelnuovo Bozzente, Cavallasca, Ceremate, Como, Costa Masnaga, Cucciago, Drezzo, Erba, Faloppio, Figino Serenza, Fino Mornasco, Gironico, Grandate, Inverigo, Lambrugo, Lipomo, Luisago, Lurago d'Erba, Lurate Caccivio, Mariano Comense, Merone, Monguzzo, Montano Lucino, Montorfano, Nibionno, Novedrate, Olgiate Comasco, Oltrona di San Mamette, Orsenigo, Parè, Roderò, Rogeno, Ronago, San Fermo della Battaglia, Senna Comasco, Solbiate, Uggiate-Trevano, Valmorea, Vertemate con Minoprio, Villa Guardia.

PIANURA (131.5)

Bregnano, Bulgarograsso, Cadorago, Carbonate, Cirimido, Fenegrò, Guanzate, Limido Comasco, Locate Varesino, Lomazzo, Lurago Marinone, Mozzate, Rovellasca, Rovello Porro, Turate, Veniano.

SETTORE II - MENAGGIO

MONTAGNA INTERNA (132.1)

Albavilla, Albese con Cassano, Argegno, Barni, Bellagio, Bene Lario, Blessagno, Blevio, Brienno, Brunate, Campione d'Italia, Carate Uriò, Carlazzo, Casasco d'Intelvi, Castiglione d'Intelvi, Cavigna, Cerano d'Intelvi, Cernobbio, Civenna, Claino con Osteno, Colonna, Corrido, Cusino, Dizzasco,

Faggeto Lario, Garzeno, Germasino, Grandola ed Uniti, Griante, Laglio, Laino, Lanzo d'Intelvi, Lenno, Lezzeno, Magreglio, Maslianico, Menaggio, Mezzegra, Moltrasio, Nesso, Ossuccio, Pello Intelvi, Pigra, Plesio, Pognana Lario, Ponna, Porlezza, Ramponio Verna, Sala Comacina, San Bartolomeo Val Cavargna, San Fedele Intelvi, San Nazzaro Val Cavargna, Schignano, Stazzona, Tavernerio, Torno, Tremezzo, Val Rezzo, Valsolda, Veleso, Zelbio.

SETTORE III - LECCO

MONTAGNA INTERNA (133.1)

Abbadia Lariana, Ballabio, Barzio, Bellano, Casargo, Cassina Valsassina, Colico, Consiglio di Rumo, Cortenova, Cremeno, Crema, Dervio, Domaso, Dongio, Dorio, Dosso del Liro, Esino Lario, Gera Lario, Gravedona, Introbio, Introzzo, Lecco, Lierna, Livo, Malgrate, Mandello del Lario, Margno, Moggio, Montemezzo, Morterone, Musso, Pagnona, Parlasco, Pasturo, Peglio, Perledo, Pianello del Lario, Premana, Primaluna, Santa Maria Rezzonico, Sorico, Sueglio, Taceno, Tremenico, Trezzone, Valmadrera, Varenna, Vendrogno, Vercana, Vestreno.

SETTORE IV - MERATE

MONTAGNA INTERNA (134.1)

Asso, Caglio, Canzo, Caslino d'Erba, Lasnigo, Oliveto Lario, Ponte Lambro, Rezzago, Sormano, Valbrona.

COLLINA INTERNA (134.3)

Airuno, Annone di Brianza, Barzago, Barzanò, Bosisio Parini, Brivio, Bulciago, Calco, Casatenovo, Cassago Brianza, Castello di Brianza, Castelmarte, Cernusco Montevicchia, Cesana Brianza, Civate, Colle Brianza, Cremella, Dolzago, Ello, Eupilio, Galbiate, Garbagnate Monastero, Garlate, Imbersago, Lomagna, Longone al Segrino, Merate, Missaglia, Molteno, Monticello, Oggiono, Olgiate Molgora, Olginate, Osnago, Paderno d'Adda, Perego, Pescate, Proserpio, Pusiano, Robbiate, Rovagnate, Santa Maria Hoè, Sirone, Sirtori, Suello, Valgrehentino, Verderio Inferiore, Verderio Superiore, Viganò.

PROVINCIA DI SONDRIO

SETTORE I - CHIAVENNA

MONTAGNA INTERNA (141.1)

Campodolcino, Chiavenna, Gordona, Isolato, Menarola, Mese, Novate Mezzola, Piuro, Prata Camporaccio, Samolaco, San Giacomo Filippo, Verceia, Villa di Chiavenna.

SETTORE II - SONDRIO

MONTAGNA INTERNA (142.1)

Albaredo per San Marco, Albosaggia, Andalo Valtellino, Ardenno, Bema, Berbenno di Valtellina, Buglio in Monte, Caiolo, Caspoggio, Castione Andevenno, Cedrasco, Cercino, Chiesa in Valmalenco, Cino, Civo, Colorina, Cosio Valtellino, Dazio, Delebio, Dubino, Faedo Valtellino, Forcola, Fusine, Gerola Alta, Lanzada, Mantello, Mello, Montagna in Valtellina, Morbegno, Pedesina, Piantedo, Piateda, Pogiridenti, Postalesio, Rasura, Rogolo, Sondrio, Spriana, Talamona, Tartano, Torre di Santa Maria, Traona, Tresivio, Val Masino.

SETTORE III - TIRANO

MONTAGNA INTERNA (143.1)

Aprica, Bianzone, Bormio, Castello dell'Acqua, Chiuro, Grosio, Grosotto, Livigno, Lovero, Mazzo di Valtellina, Ponte in Valtellina, Sernio, Sondalo, Teglio, Tirano, Tovo di Sant'Agata, Valdidentro, Valdisotto, Valfurva, Verbio, Villa di Tirano.

PROVINCIA DI MILANO

SETTORE I - LEGNANO

PIANURA (151.5)

Arconate, Arese, Arluno, Bareggio, Bernate Ticino, Boffalora sopra Ticino, Buscate, Busto Garolfo, Canegrate, Casorezzo, Cassinetta di Lugagnano, Castano Primo, Cerro Maggiore, Corbetta, Cornaredo, Cuggiono, Inveruno, Lainate, Legnano, Magenta, Magnago, Marcallo con Casone, Mesero, Nerviano, Nosate, Ossona, Parabiago, Pero, Pogliano Milanese, Pregnana Milanese, Rescaldina, Rho, Robecchetto con Induno, San Giorgio su Legnano, Santó Stefano Ticino, San Vittore Olona, Sedriano, Turbigo, Vanzago, Vittuone.

SETTORE II - MONZA

COLLINA INTERNA (152.3)

Besana in Brianza, Brioso, Camparada, Carate Brianza, Correzzana, Giussano, Lesmo, Renate, Triuggio, Usmate Velate, Veduggio con Colzano, Verano Brianza.

PIANURA (152.5)

Agrate Brianza, Aicurzio, Albiate, Arcore, Barlassina, Basiano, Bellusco, Bernareggio, Biassono, Bovisio-Masciago, Burago di Molgora, Busnago, Cambiagio, Caponago, Carnate, Carugate, Cavenago di Brianza, Ceriano Laghetto, Cesano Maderno, Cesate, Cogliate, Concorezzo, Cornate d'Adda, Desio, Garbagnate Milanese, Grezzago, Lazzate, Lentate sul Seveso, Limbiate, Lissone, Macherio, Masate, Meda, Mezzago, Misinto, Monza, Muggió, Nova Milanese, Ornago, Paderno Dugnano, Pozzo d'Adda, Roncello, Ronco Briantino, Senago, Seregno, Seveso, Solaro, Sovico, Sulbiate, Trezzano Rosa, Trezzo sull'Adda, Vaprio d'Adda, Varedo, Vedano al Lambro, Villasanta, Vimercate.

SETTORE III - MILANO

PIANURA (153.5)

Abbiategrosso, Albairate, Assago, Basiglio, Besate, Binasco, Bollate, Bresso, Bubbiano, Buccinasco, Calvignasco, Casarile, Cesano Boscone, Cinisello Balsamo, Cislano, Cologno Monzese, Cormano, Corsico, Cusago, Cusano Milanino, Gaggiano, Gudo Visconti, Lacchiarella, Milano, Morimondo, Motta Visconti, Novate Milanese, Noviglio, Ozero, Peschiera Borromeo, Pieve Emanuele, Robecco sul Naviglio, Rosate, Rozzano, San Donato Milanese, Segrate, Sesto San Giovanni, Settimo Milanese, Trezzano sul Naviglio, Vermezzo, Vernate, Vimodrone, Zelo Surrigone, Zibido San Giacomo.

SETTORE IV - LODI

PIANURA (154.5)

Abbadia Cerreto, Bellinzago Lombardo, Boffalora d'Adda, Borgo San Giovanni, Brugherio, Bussero, Carpiano, Casaletto Lodigiano, Casalmaiocco, Caselle Lurani, Cassano d'Adda, Cassina de' Pecchi, Castiraga Vidardo, Cernusco sul Naviglio, Cerro al Lambro, Cervignano d'Adda, Colturano, Comazzo, Cornegliano Laudense, Corte Palasio, Crespiatica, Dresano, Galgagnano, Gessate, Gorgonzola, Inzago, Liscate, Locate di Triulzi, Lodi, Lodi Vecchio, Marudo, Mediglia, Melegnano, Melzo, Merlino, Montanaso Lombardo, Mulazzano, Opera, Pantigliate, Paulo, Pessano con Bornago, Pieve Fissiraga, Pioltello, Pozzuolo Martesana, Rodano, Salerano sul Lambro, San Giuliano Milanese, San Martino in Strada, Sant'Angelo Lodigiano, San Zenone al Lambro, Settala, Sordio, Tribiano, Truccazzano, Valera Fratta, Vignate, Villavesco, Vizzolo Predabissi, Zelo Buon Persico.

SETTORE V - CODOGNO

PIANURA (155.5)

Bertonico, Borghetto Lodigiano, Brembio, Camairago, Casalpusterlengo, Caselle Landi, Castelnovo Bocca d'Adda, Castiglione d'Adda, Cavacurta, Cavenago d'Adda, Codogno, Corno Giovine, Cornovecchio, Fombio, Graftignana, Guardamiglio, Livraga, Maccastorna, Mairago, Maleo, Massalengo, Meleti, Orio Litta, Ospedaletto Lodigiano, Ossago Lodigiano, San Colombano al Lambro, San Fiorano, San Rocco al Porto, Santo Stefano Lodigiano, Secugnago, Senna Lodigiana, Somaglia, Terranova dei Passerini, Turano Lodigiano, Villanova del Sillaro.

PROVINCIA DI BERGAMO

SETTORE I - SAN PELLEGRINO

MONTAGNA INTERNA (161.1)

Algua di Costa Serina, Averara, Bedulita, Berbenno, Bello, Bracca, Branzi, Brembilla, Brumano, Camerata Cornello, Capizzone, Carenno, Carona, Cassiglio, Corna Imagna, Costa di Serina, Costa Valle Imagna, Cusio, Dossena, Erve, Foppolo, Fuiipiano Valle Imagna, Gerosa, Isola di Fondra, Lenna, Locatello, Mezzoldo, Moio de' Calvi, Olmo al Brembo, Oltre il Colle, Ornica, Piazza Brembana, Piazzatorre, Piazzolo, Roncobello, Roncola, Rota d'Imagna, San Giovanni Bianco, San Pellegrino Terme, Santa Brigida, Sant'Omobono Imagna, Sedrino, Serina, Strozza, Taleggio, Torre de' Busi, Ubiale Clanezzo, Valleve, Valnegrà, Valsecca, Valtorta, Vedeseta, Zogno.

SETTORE II - CLUSONE

MONTAGNA INTERNA (162.1)

Adrara San Martino, Adrara San Rocco, Albino, Ardesio, Aviatico, Azzone, Berzo San Fermo, Bianzano, Borgo di Terzo, Bossico, Casazza, Casnigo, Castione della Presolana, Castro, Cene, Cere, Clusone, Colere, Colzate, Costa Volpino, Endine Gaiano, Fino del Monte, Fiorano al Serio, Fonteno, Gandellino, Gandino, Gaverina, Gazzaniga, Gorno, Gromo, Grone, Lefte, Lovere, Luzzana, Monasterolo del Castello, Oneta, Parre, Parzanica, Peia, Pianico, Ponte Nossola, Pradalunga, Predore, Premolo, Ranzanico, Riva di Solto, Rogno, Rovetta, Schilpario, Selvino, Solto Collina, Songavazzo, Sovere, Spinone dei Castelli, Tavernola Bergamasca, Valbondione, Valgoglio, Vertova, Viadanica, Viganò San Martiù, Vigolo, Villa d'Ogna, Vilminore di Scalve.

SETTORE III - BERGAMO

COLLINA INTERNA (163.3)

Almè, Almenno San Bartolomeo, Almenno San Salvatore, Ambivere, Barzana, Bergamo, Calolziocorte, Caprino Bergamasco, Carvico, Cisano Bergamasco, Mapello, Monte Marenzo, Paladina, Palzaglio, Ponteranica, Pontida, Ranica, Sorisole, Sotto il Monte, Torre Boldone, Vercurago, Villa d'Adda, Villa d'Almè.

PIANURA (163.5)

Arcene, Arzago d'Adda, Azzano San Paolo, Bariano, Boltiere, Bonate Sopra, Bonate Sotto, Botanuco, Brembate, Brembate di Sopra, Brignano Gera d'Adda, Calusco d'Adda, Calvenzano, Canonica d'Adda, Capriate San Gervasio, Caravaggio, Casirate d'Adda, Castel Rozzone, Chignolo d'Isola, Ciserano, Cologno al Serio, Comun Nuovo, Curno, Dalmine, Fara Gera d'Adda, Fornovo di San Giovanni, Grassobbio, Lallio, Levate, Lurano, Madone, Marne, Misano di Gera d'Adda, Morengo, Mozzanica, Mozzo, Orio al Serio, Osio Sopra, Osio Sotto, Pagazzano, Pognano, Ponte San Pietro, Pontirolo Nuovo, Presezzo, Riviera d'Adda, Spirano, Stezzano, Suisio, Terno d'Isola, Treviglio, Treviolo, Urgnano, Valbrembo, Verdellino, Verdello, Zanica.

SETTORE IV - SERIATE

COLLINA INTERNA (164.3)

Albano Sant'Alessandro, Alzano Lombardo, Carobbio degli Angeli, Castelli Calepio, Cenate Sopra, Cenate Sotto, Chiuduno, Credaro, Entratico, Foresto Sperso, Gandosso, Gorlago, Grumello del Monte, Nembro, San Paolo d'Argon, Sarnico, Scanzorosciate, Torre de' Roveri, Trescore Balneario, Villa di Serio, Villongo, Zandobbio.

PIANURA (164.5)

Antegnate, Bagnatica, Barbata, Bolgare, Brusaporto, Calcinata, Calcio, Cavernago, Cividate al Piano, Cortenuova, Costa Monticelli, Covo, Fara Olivana con Sola, Fontanella, Ghisalba, Gorle, Isso, Martinengo, Monticelli di Borgogna, Mornico al Serio, Palosco, Pedrengo, Pumenengo, Romano di Lombardia, Seriate, Telgate, Torre Pallavicina.

PROVINCIA DI BRESCIA

SETTORE I - CHIARI

MONTAGNA INTERNA (171.1)

Iseo, Marone, Monte Isola, Pisogne, Sale Marasino, Sulzano, Zone.

COLLINA INTERNA (171.3)

Adro, Capriolo, Corte Franca, Erbusco, Paratico, Passirano, Provaglio d'Iseo, Rodengo-Saiano.

PIANURA (171.5)

Berlingo, Castegnato, Castelcovati, Castrezzato, Cazzago San Martino, Chiari, Coccaglio, Cologne, Comezzano-Cizzago, Orzinuovi, Orzivecchi, Ospitaletto, Paderno Franciacorta, Palazzolo sull'Oglio, Pompiano, Pontoglio, Roccafranca, Roncadelle, Rovato, Rudiano, Travagliato, Trenzano, Urago d'Oglio, Villachiarà.

SETTORE II - BRENO

MONTAGNA INTERNA (172.1)

Angolo, Berzo Demo, Berzo Inferiore, Bienno, Borno, Braone, Breno, Capo di Ponte, Cedegolo, Cerveno, Ceto, Cevo, Cimbergo, Cividate Camuno, Corteno Golgi, Darfo, Edolo, Esine, Gianico, Incudine, Losine, Lozio, Malegno, Malonno, Monno, Niardo, Ono San Pietro, Ossimo, Paisco Lovenno, Paspardo, Pian d'Artogne, Ponte di Legno, Prestine, Saviore, Sellero, Sonico, Temù, Vezza d'Oglio, Vione.

SETTORE III - GHEDI

PIANURA (173.5)

Acquafredda, Alfianello, Bagnolo Mella, Barbariga, Bassano Bresciano, Bedizzole, Borgo San Giacomo, Borgosatollo, Brandico, Calcinato, Calvisano, Capriano-Azzano, Carpenedolo, Castenedolo, Cigole, Corzano, Dello, Fiesse, Flero, Gambara, Ghedi, Gottolengo, Isorella, Leno, Lograto, Longhena, Maclodio, Mairano, Manerbio, Mazzano, Milzano, Montichiari, Montirone, Offlaga, Pavone del Mella, Pedernaga-Oriano, Poncarale, Pontevico, Pralboino, Quinzano d'Oglio, Remedello, San Gervasio Bresciano, Seniga, Torbole Casaglia, Verolanuova, Verolavecchia, Visano.

SETTORE IV - BRESCIA

MONTAGNA INTERNA (174.1)

Agosine, Anfo, Bagolino, Barghe, Bione, Bovegno, Bovezzo, Brione, Caino, Capovalle, Casto, Collio, Gardone Val Trompia, Idro, Irna, Lavenone, Lodrino, Lumezzane, Marcheno, Marmentino, Mura, Nave, Odolo, Pertica Alta, Pertica Bassa, Pezzaze, Polaveno, Preseglie, Provaglio Val Sabbia, Sabbio Chiese, Sarezzo, Serle, Tavernole sul Mella, Treviso Bresciano, Vallio, Vestone, Villa Carcina, Vobarno.

COLLINA INTERNA (174.3)

Botticino, Brescia, Castel Mella, Cellatica, Collebeato, Concesio, Gavardo, Gussago, Monticelli Brusati, Nuvolento, Nuvolera, Ome, Paitone, Prevalle, Rezzato, San Zeno Naviglio, Villanuova sul Clisi.

SETTORE V - DESENZANO DEL GARDA

MONTAGNA INTERNA (175.1)

Gardone Riviera, Gargnano, Limone sul Garda, Magasa, Tignale, Toscolano Maderno, Tremosine, Valvestino.

COLLINA INTERNA (175.3)

Calvagese della Riviera, Desenzano del Garda, Lonato, Manerba del Garda, Moniga del Garda, Muscoline, Padenghe, Polpenazze, Pozzolengo, Puegnago, Roè Volciano, Salò, San Felice del Benaco, Sirmione, Soiano del Lago.

PROVINCIA DI PAVIA

SETTORE I - MORTARA

PIANURA (181.5)

Alagna, Albonese, Borgo San Siro, Candia Lomellina, Cassolnovo, Castello d'Agogna, Castelnuovo, Ceretto Lomellina, Cernago, Cilavegna, Confienza, Cozzo, Dorno, Galliavola, Gambolò, Garlasco, Gravelona Lomellina, Gropello Cairoli, Langosco, Lomello, Mede, Mortara, Nicorvo, Olevano di Lomellina, Ottobiano, Palestro, Parona, Robbio, Rosasco, San Giorgio di Lomellina, Sant'Angelo Lomellina, Semiana, Tromello, Valeggio Lomellina, Valle Lomellina, Velezzo Lomellina, Vigevano, Villa Biscossi, Zeme Lomellina, Zerbolò.

SETTORE II - PAVIA

PIANURA (182.5)

Albuzzano, Arena Po, Badia Pavese, Bascapè, Battuda, Belgioioso, Bereguardo, Bornasco, Casorate Priolo, Ceranova, Certosa di Pavia, Chignolo Po, Copiano, Corteolona, Costa de' Nobili, Cura Carpignano, Filighera, Genzone, Gerenzago, Giussago, Inverno, Landriano, Lardirago, Lina-
rolo, Magherio, Marcignago, Marzano, Miradolo Terme, Monticelli Pavese, Pavia, Pieve Porto
Morone, Portalbera, Rognano, Roncaro, San Genesio ed Uniti, Santa Cristina e Bissone, Santo
Alessio con Vialone, San Zenone al Po, Siziano, Spessa, Torre d'Arese, Torre de' Negri, Torre
d'Isola, Torrevecchia Pia, Trivolzio, Trovo, Valle Salimbene, Vellezzo Bellini, Vidigulfo, Villanterio,
Vistarino, Zeccone, Zerbo.

SETTORE III - VOGHERA

PIANURA (183.5)

Albaredo Arnaboldi, Barbianello, Bastida de' Dossi, Bastida Pancarana, Breme, Bressana Bot-
tarone, Broni, Campospinoso, Carbonara al Ticino, Casanova Lonati, Casatisma, Casei Gerola,
Castelletto di Branduzzo, Cava Manara, Cervesina, Corana, Cornale, Ferrera Erbognone, Frasca-
rolo, Gambarana, Lungavilla, Mezzana Bigli, Mezzana Rabattone, Mezzanino, Pancarana, Pieve
Albignola, Pieve del Cairo, Pinarolo Po, Pizzale, Rea, Robecco Pavese, San Cipriano Po, San
Martino Siccomario, Sannazzaro de' Burgondi, Sartirana Lomellina, Scaldasole, Silvano Pietra,
Sommo, Suardi, Torre Beretti e Castellaro, Travacò Siccomario, Verretto, Verrua Po, Villanova
d'Ardenghi, Voghera, Zinasco.

SETTORE IV - CASTEGGIO

MONTAGNA INTERNA (184.1)

Bagnaria, Menconico, Pregola, Romagnese, Santa Margherita di Staffora, Val di Nizza, Valverde,
Varzi, Zavattarello.

COLLINA INTERNA (184.3)

Borgo Priolo, Borgoratto Mormorolo, Bosnasco, Calvignano, Canevino, Canneto Pavese, Castana,
Casteggio, Cecima, Cigognola, Codevilla, Corvino San Quirico, Fortunago, Godiasco, Golferenzo,
Lirio, Montalto Pavese, Montebello, Montecalvo Versiggia, Montescano, Montesegale, Montù Bec-
caria, Mornico Losana, Oliva Gessi, Pietra de' Giorgi, Ponte Nizza, Redavalle, Retorbido, Riva-
nazzano, Rocca de' Giorgi, Rocca Susella, Rovescala, Ruino, San Damiano al Colle, Santa Giu-
letta, Santa Maria della Versa, Stradella, Torrazza Coste, Torricella Verzate, Volpara, Zenevredo.

PROVINCIA DI CREMONA

SETTORE I - CREMA

PIANURA (191.5)

Acquanegra Cremonese, Agnadello, Annicco, Azzanello, Bagnolo Cremasco, Bordolano, Camisano,
Campagnola Cremasca, Capergnanica, Cappella Cantone, Capralba, Casalbuttano ed Uniti, Casale
Cremasco Vidolasco, Casaletto Ceredano, Casaletto di Sopra, Casaletto Vaprio, Casalmorano, Castel
Gabbiano, Castelleone, Castelvicosconti, Chieve, Corte de' Cortesi con Cignone, Credera Rubbiano,
Crema, Cremosano, Crotta d'Adda, Cumignano sul Naviglio, Dovera, Fiesco, Formigara, Geni-
volta, Gombito, Grumello Cremonese ed Uniti, Izano, Madignano, Monte Cremasco, Montodine,
Moscazzano, Offanengo, Olmeneta, Paderno Ponchielli, Palazzo Pignano, Pandino, Pianengo,
Pieranica, Pizzighettone, Quintano, Ricengo, Ripalta Arpina, Ripalta Cremasca, Ripalta Guerina,
Rivolta d'Adda, Robecco d'Oglio, Romanengo, Salvirolo, San Bassano, Sergnano, Soncino, Sore-
sina, Spino d'Adda, Ticengo, Torlino, Trescore Cremasco, Trigolo, Vaiano Cremasco, Vailate.

SETTORE II - CREMONA

PIANURA (192.5)

Bonemerse, Ca' d'Andrea, Calvatone, Cappella de' Picenardi, Casalmaggiore, Casteldidone, Castel-
verde, Cella Dati, Cicognolo, Cingia de' Botti, Corte de' Frati, Cremona, Derovere, Drizzona,
Gabbioneta Binanuova, Gadesco Pieve Delmona, Gerre de' Caprioli, Grontardo, Gussola, Isola Do-
varese, Malagnino, Martignana di Po, Motta Baluffi, Ostiano, Persico Dosimo, Pescarolo ed Uniti,
Pessina Cremonese, Piadena, Pieve d'Olmi, Pieve San Giacomo, Pozzaglio ed Uniti, Rivarolo del
Re ed Uniti, San Daniele Po, San Giovanni in Croce, San Martino del Lago, Scandolara Ravara,
Scandolara Ripa d'Oglio, Sesto ed Uniti, Solarolo Rainerio, Sospiro, Spinadesco, Spineda, Stagno
Lombardo, Tornata, Torre de' Picenardi, Torricella del Pizzo, Vescovato, Volongo, Voltido.

PROVINCIA DI MANTOVA

SETTORE I - ASOLA

COLLINA INTERNA (201.3)

Castiglione delle Stiviere, Cavriana, Monzambano, Ponti sul Mincio, Solferino, Volta Mantovana.

PIANURA (201.5)

Acquanegra sul Chiese, Asola, Canneto sull'Oglio, Casalmoro, Casaloldo, Casalromano, Castel Goffredo, Ceresara, Goito, Guidizzolo, Mariana Mantovana, Medole, Piubega, Redoulesco.

SETTORE II - MANTOVA

PIANURA (202.5)

Bagnolo San Vito, Bigarello, Borgoforte, Bozzolo, Castelbelforte, Castel d'Ario, Castellucchio, Commessaggio, Curtatone, Dosolo, Gazoldo degli Ippoliti, Gazzuolo, Mantova, Marcaria, Marmirolo, Ostiglia, Pomponesco, Porto Mantovano, Rivarolo Mantovano, Rodigo, Roncoferraro, Roverbella, Sabbioneta, San Giorgio di Mantova, San Martino dall'Argine, Serravalle a Po, Sustinente, Viadana, Villimpenta, Virgilio.

SETTORE III - SUZZARA

PIANURA (203.5)

Borgofranco sul Po, Carbonara di Po, Felonica, Gonzaga, Magnacavallo, Moglia, Motteggiana, Pegognaga, Pieve di Coriano, Poggio Rusco, Quingentole, Quistello, Revere, San Benedetto Po, San Giacomo delle Segnate, San Giovanni del Dosso, Schivenoglia, Sernide, Suzzara, Villa Poma.

PROVINCIA DI BOLZANO

SETTORE I - MALLES VENOSTA

MONTAGNA INTERNA (211.1)

Curon Venosta, Glorenza, Lasa, Malles Venosta, Prato allo Stelvio, Sluderno, Stelvio, Tubre.

SETTORE II - SILANDRO

MONTAGNA INTERNA (212.1)

Castelbello Ciardes, Laces, Lauregno, Martello, Naturno, Parcines, Plaus, Proves, Senales, Silandro, Ultimo.

SETTORE III - MERANO

MONTAGNA INTERNA (213.1)

Andriano, Caines, Cermes, Gargazzone, Lagundo, Lana, Marlengo, Merano, Moso in Passiria, Nalles, Postal, Rifiano, San Felice, San Leonardo in Passiria, San Martino in Passiria, Scena, Senale, Terlano, Tesimo, Tirolo.

SETTORE IV - BRESSANONE

MONTAGNA INTERNA (214.1)

Brennero, Bressanone, Campo di Trens, Fortezza, Lusou, Naz Sciaves, Racines, Rio di Pusteria, Rodengo, Val di Vizze, Varna, Vipiteno.

SETTORE V - CAMPO TURES

MONTAGNA INTERNA (215.1)

Campo Tures, Chienes, Falzes, Gais, Selva dei Molini, Terento, Valle Aurina, Vaudoies.

SETTORE VI - RENON

MONTAGNA INTERNA (216.1)

Barbiano, Chiusa, Cornedo all'Isarco, Fiè, Meltina, Nova Levante, Nova Ponente, Renon, San Genesio Atesino, Sarentino, Tires, Verano, Villandro.

SETTORE VII - ORTISEI

MONTAGNA INTERNA (217.1)

Badia, Castelrotto, Corvara in Badia, Funes, Laion, Marebbe, Ortisei, Ponte Gardena, San Martino in Badia, Santa Cristina Valgardena, Selva di Val Gardena.

SETTORE VIII - BRUNICO

MONTAGNA INTERNA (218.1)

Braies, Brunico, Dobbiaco, Monguelfo, Perca, Rasun Anterselva, San Candido, San Lorenzo di Sebato, Sesto, Valdaora, Valle di Casies, Villabassa.

SETTORE IX - BOLZANO

MONTAGNA INTERNA (219.1)

Aldino, Anterivo, Appiano, Bolzano, Bronzolo, Caldaro, Cortaccia, Cortina all'Adige, Eigna, Laires, Magrè all'Adige, Montagna, Ora, Salorno, Termeno, Trodena, Vadena.

PROVINCIA DI TRENTO

SETTORE I - TIONE DI TRENTO

MONTAGNA INTERNA (221.1)

Bersone, Bleggio Inferiore, Bleggio Superiore, Bocenago, Bolbeno, Bondo, Bondone, Breguzzo, Briane, Caderzone, Carisolo, Castel Condino, Cimego, Condino, Daone, Darè, Dorsino, Fiaavè, Giustino, Lomaso, Massimeno, Montagne, Pelugo, Pieve di Bono, Pinzolo, Praso, Preore, Prezzo, Ragoli, Roncone, San Lorenzo in Banale, Spiazzo, Stenico, Storo, Strembo, Tione di Trento, Vigo Rendena, Villa Rendena, Zuclò.

SETTORE II - CLES

MONTAGNA INTERNA (222.1)

Amblar, Banco, Bresimo, Brez, Cagnò, Caldes, Campodenno, Casez, Castelfondo, Cavareno, Cavizzana, Cis, Cles, Cloz, Commezzadura, Coredo, Croviana, Cunevo, Dambel, Denno, Dimaro, Don, Flavon, Fondo, Livo, Malè, Malosco, Mezzana, Monclassico, Nanno, Ossana, Peio, Pellizzano, Rabbi, Revò, Ronallo, Romeno, Ronzone, Ruffrè, Rumo, Sanzeno, Sarnonico, Sfruz, Smarano, Taio, Tassullo, Terres, Terzolas, Ton, Tres, Tuenno, Vermiglio, Vervò.

SETTORE III - TRENTO

MONTAGNA INTERNA (223.1)

Albiano, Andalo, Baselga di Pinè, Baselga di Vezzano, Bedollo, Calavino, Cavedago, Cavedine, Cembra, Civezzano, Faedo, Fai della Paganella, Faver, Fierozzo, Fornace, Frassilongo, Giovo, Grauno, Grumes, Lasino, Lavis, Lisignago, Lona-Lases, Mezzocorona, Mezzolombardo, Molveno, Nave San Rocco, Padergnone, Palù, Pergine Valsugana, Roverè della Luna, San Michele all'Adige, Sant'Orsola, Segonzano, Sover, Spormaggiore, Sporminore, Tenna, Terlago, Trento, Valda, Vezzano, Vignola-Falesina, Vigolo Baselga, Zambana.

SETTORE IV - CAVALESE

MONTAGNA INTERNA (224.1)

Campitello di Fassa, Canal San Bovo, Canazei, Capriana, Carano, Castello di Fiemme, Cavalese, Daiano, Fiera di Primiero, Imer, Mazzin, Mezzano, Moena, Panchià, Pozza di Fassa, Predazzo, Sagon Mis, Siror, Soraga, Tesero, Tonadico, Transacqua, Valfloriana, Varena, Vigo di Fassa, Ziano di Fiemme.

SETTORE V - ROVERETO

MONTAGNA INTERNA (225.1)

Ala, Aldeno, Arco, Avio, Besenello, Bezzeca, Brentonico, Calliano, Cimone, Concei, Drena, Dro, Folgaria, Garniga, Isera, Molina di Ledro, Mori, Nogaredo, Nomi, Pannone, Pieve di Ledro, Pomarolo, Riva, Rovereto, Tenno, Terragnolo, Tiarno di Sopra, Tiarno di Sotto, Trambilleno, Valarsa, Villa Lagarina, Volano.

SETTORE VI - BORGIO VALSUGANA

MONTAGNA INTERNA (226.1)

Bieno, Borgo Valsugana, Bosentino, Calceranica, Caldonazzo, Carzano, Castello Tesino, Castelnuovo, Centa San Nicolò, Cinte Tesino, Grigno, Ivano-Fracena, Lavarone, Levico, Luserna, Novaledo, Pieve Tesino, Roncegno, Ronchi, Samone, Scurelle, Spera, Strigno, Telve, Telve di Sopra, Torcegno, Vattaro, Vigolo Vattaro, Villa Agnedo.

PROVINCIA DI VERONA

SETTORE I - PESCHIERA DEL GARDA

MONTAGNA INTERNA (231.1)

Brentino Belluno, Brenzone, Caprino Veronese, Ferrara di Monte Baldo, Malcesine, San Zeno di Montagna.

COLLINA INTERNA (231.3)

Affi, Bardolino, Castelnuovo di Verona, Cavaion Veronese, Costermano, Garda, Lazise, Pastrengo, Peschiera del Garda, Rivoli Veronese, Sona, Torri del Benaco.

SETTORE II - VERONA

MONTAGNA INTERNA (232.1)

Badia Calavena, Bosco Chiesanuova, Dolcè, Erbezzo, Roverè Veronese, San Mauro di Saline, Sant'Anna d'Alfaedo, Selva di Progno, Velo Veronese, Vestenanova.

COLLINA INTERNA (232.3)

Cazzano di Tramigna, Cerro Veronese, Fumane, Grezzana, Illasi, Marano di Valpolicella, Mezzane di Sotto, Montecchia di Crosara, Monteforte d'Alpone, Negrar, Roucà, San Giovanni Ilarione, Sant'Ambrogio di Valpolicella, Soave, Tregnago.

PIANURA (232.5)

Bussolengo, Buttapietra, Castel d'Azzano, Mozzecane, Palù, Pescantina, Povegliano Veronese, San Giovanni Lupatoto, San Martino Buon Albergo, San Pietro in Cariano, Sommacampagna, Valeggio sul Mincio, Verona, Vigasio, Villafranca di Verona, Zevio.

SETTORE III - LEGNAGO

PIANURA (233.5)

Albaredo d'Adige, Angiari, Arcole, Belfiore, Bevilacqua, Bonavigo, Boschi Sant'Anna, Bovolone, Caldiero, Casaleone, Castagnaro, Cerea, Cologna Veneta, Colognola ai Colli, Concamarise, Erbè, Gazzo Veronese, Isola della Scala, Isola Rizza, Lavagno, Legnago, Minerbe, Nogara, Nogarole Rocca, Oppeano, Pressana, Ronco all'Adige, Roverchiara, Roveredo di Guà, Salizzole, San Bonifacio, Sanguinetto, San Pietro di Morubio, Sorgà, Terrazzo, Trevenzuolo, Veronella, Villa Bartolomea, Zimella.

PROVINCIA DI VICENZA

SETTORE I - SCHIO

MONTAGNA INTERNA (241.1)

Altissimo, Arsiero, Crespadoro, Laghi, Lastebasse, Posina, Recoaro Terme, Tonezza, Torrebelvicino, Tretto, Valdagno, Valli del Pasubio, Velo d'Astico.

COLLINA INTERNA (241.3)

Arzignano, Brogliano, Castelgomberto, Chiampo, Cornedo Vicentino, Creazzo, Gambellara, Gambugliano, Montebello Vicentino, Montecchio Maggiore, Monte di Malo, Monteviale, Montorso Vicentino, Nogarole Vicentino, San Pietro Mussolino, San Vito di Leguzzano, Schio, Sovizzo, Trissino, Zermeghedo.

SETTORE II - ASIAGO

MONTAGNA INTERNA (242.1)

Asiago, Caltrano, Calvene, Campolongo sul Brenta, Cismon del Grappa, Cogollo del Cengio, Conco, Enego, Foza, Gallio, Lugo di Vicenza, Lusiana, Pedemonte, Pove del Grappa, Roana, Rotzo, San Nazario, Solagna, Valdastico, Valstagna.

COLLINA INTERNA (242.3)

Bassano del Grappa, Breganze, Carrè, Chiuppano, Fara Vicentino, Marostica, Molvena, Pianezze, Piovene Rocchette, Romano d'Ezzelino, Salcedo, Santorso, Sarcedo, Zugliano.

SETTORE III - LONIGO

COLLINA INTERNA (243.3)

Altavilla Vicentina, Arcugnano, Barbarano Vicentino, Brendola, Castegnero, Grancona, Longare, Mossano, Nanto, San Germano dei Berici, Villaga, Zovencedo.

PIANURA (243.5)

Agugliaro, Albettono, Alonte, Asigliano Veneto, Campiglia dei Berici, Lonigo, Noventa Vicentina, Orgiano, Poiana Maggiore, Sarego, Sossano.

SETTORE IV - VICENZA

PIANURA (244.5)

Bolzano Vicentino, Bressanvido, Caldogno, Camisano Vicentino, Cartigliano, Cassola, Costabissara, Dueville, Grisignano di Zocco, Grumolo delle Abbadesse, Isola Vicentina, Malo, Marano Vicentino, Mason Vicentino, Montecchio Precalcino, Montegalda, Montegaldella, Monticello Conte Otto, Musolente, Nove, Pozzoleone, Quinto Vicentino, Rosà, Rossano Veneto, Sandrigo, Schiavon, Tezze sul Brenta, Thiene, Torri di Quartesolo, Vicenza, Villaverla, Zanè.

PROVINCIA DI BELLUNO

SETTORE I - BELLUNO

MONTAGNA INTERNA (251.1)

Alano di Piave, Arsiè, Belluno, Cesiomaggiore, Chies d'Alpago, Farra d'Alpago, Feltre, Fonzaso, Lamon, Lentiai, Limana, Mel, Pedavena, Pieve d'Alpago, Ponte nelle Alpi, Puos d'Alpago, Quero, San Gregorio nelle Alpi, Santa Giustina, Sedico, Seren del Grappa, Sospirolo, Sovramonte, Tambre, Trichiana, Vas.

SETTORE II - AGORDO

MONTAGNA INTERNA (252.1)

Agordo, Alleghe, Castellavazzo, Cencenighe, Falcade, Forno di Canale, Forno di Zoldo, Gosaldo, La Valle, Longarone, Ospitale di Cadore, Perarolo di Cadore, Rivamonte, Rocca Pietore, San Tomaso, Selva di Cadore, Soverzene, Taibon, Vallada, Vodo Cadore, Voltago, Zoldo Alto, Zoppè di Cadore.

SETTORE III - PIEVE DI CADORE

MONTAGNA INTERNA (253.1)

Auronzo, Borca di Cadore, Calalzo, Cibiana, Colle Santa Lucia, Comelico Superiore, Cortina d'Ampezzo, Danta, Domegge, Livinallongo del Col di Lana, Lorenzago di Cadore, Lozzo Cadore, Pieve di Cadore, San Nicolò di Comelico, San Pietro Cadore, Santo Stefano di Cadore, San Vito di Cadore, Sappada, Valle di Cadore, Vigo di Cadore.

PROVINCIA DI TREVISO

SETTORE I - CASTELFRANCO VENETO

COLLINA INTERNA (261.3)

Asolo, Borso del Grappa, Castelcucco, Cavaso del Tomba, Cornuda, Crespano del Grappa, Crocetta del Montello, Fonte, Maser, Monfumo, Paderno del Grappa, Pederobba, Possagno, Volpago del Montello.

PIANURA (261.5)

Altivole, Caerano di San Marco, Castelfranco Veneto, Castello di Godego, Istrana, Loria, Montebelluna, Resana, Riese Pio X, San Zenone degli Ezzelini, Trevignano, Vedelago.

SETTORE II - VITTORIO VENETO

COLLINA INTERNA (262.3)

Cappella Maggiore, Cison di Valmarino, Colle Umberto, Conegliano, Farra di Soligo, Follina, Fregona, Miane, Moriago, Pieve di Soligo, Refrontolo, Revine Lago, San Pietro di Feletto, Sarmede, Segusino, Sernaglia della Battaglia, Susegana, Tarzo, Valdobbiadene, Vidor, Vittorio Veneto.

PIANURA (262.5)

Cimadolmo, Codognè, Cordignano, Fontanelle, Godega di Sant'Urbano, Mareno di Piave, Ormelle, Orsago, San Fior, San Polo di Piave, Santa Lucia di Piave, San Vendemiano, Vazzola.

SETTORE III - TREVISO

PIANURA (263.5)

Arcade, Breda di Piave, Carbonera, Casale sul Sile, Casier, Cessalto, Chiarano, Gaiarine, Gorgo al Monticano, Mansuè, Maserada sul Piave, Meduna di Livenza, Mogliano Veneto, Monastier di Treviso, Morgano, Motta di Livenza, Nervesa della Battaglia, Oderzo, Paese, Ponte di Piave, Ponzano Veneto, Portobuffolè, Povegliano, Preganziol, Quinto di Treviso, Roncade, Salgareda, San Biagio di Callalta, Silea, Spresiano, Treviso, Villorba, Zenson di Piave, Zero Branco.

PROVINCIA DI VENEZIA

SETTORE I - VENEZIA

PIANURA (271.5)

Campagna Lupia, Campolongo Maggiore, Camponogara, Cavarzere, Chioggia, Cona, Dolo, Fiesso d'Artico, Fossò, Martellago, Mira, Mirano, Noale, Pianiga, Salzano, Santa Maria di Sala, Scorzè, Spinea, Stra, Venezia, Vigonovo.

SETTORE II - SAN DONÀ DI PIAVE

PIANURA (272.5)

Annone Veneto, Caorle, Ceggia, Cinto Caomaggiore, Concordia Sagitaria, Eraclea, Fossalta di Piave, Fossalta di Portogruaro, Gruaro, Iesolo, Marcon, Meolo, Musile di Piave, Noventa di Piave, Portogruaro, Pramaggiore, Quarto d'Altino, San Donà di Piave, San Michele al Tagliamento, Santo Stino di Livenza, Tegli Veneto, Torre di Mosto.

PROVINCIA DI PADOVA

SETTORE I - MONSELICE

PIANURA (281.5)

Agna, Anguillara Veneta, Arre, Bagnoli di Sopra, Barbona, Boara Pisani, Carceri, Cartura, Casale di Scodosia, Castelbaldo, Conselve, Este, Granze, Masi, Megliadino San Fidenzio, Megliadino San Vitale, Merlara, Monselice, Montagnana, Ospedaletto Euganeo, Pernumia, Piacenza d'Adige, Ponso, Pozzonovo, Saletto, San Pietro Viminario, Santa Margherita d'Adige, Sant'Elena, Sant'Urbano, Solesino, Stanghella, Terrassa Padovana, Tribano, Urbana, Vescovana, Vighizzolo d'Este, Villa Estense.

SETTORE II - PADOVA

COLLINA INTERNA (282.3)

Arquà Petrarca, Baone, Battaglia Terme, Cinto Euganeo, Galzignano, Lozzo Atestino, Montegrotto Terme, Rovolon, Teolo, Torreglia, Vo.

PIANURA (282.5)

Abano Terme, Albignasego, Arzergrande, Bovolenta, Brugine, Cadoneghe, Campodoro, Candiana, Carrara San Giorgio, Carrara Santo Stefano, Casalserugo, Cervarese Santa Croce, Codevigo, Correzzola, Legnaro, Limena, Maserà di Padova, Mestrino, Noventa Padovana, Padova, Piazzola sul Brenta, Piove di Sacco, Polverara, Pontelongo, Ponte San Nicolò, Rubano, Saccolongo, Sant'Angelo di Piove di Sacco, Saonara, Selvazzano Dentro, Veggiano, Vigodarzere, Vigonza, Villafranca Padovana.

SETTORE III - CITTADELLA

PIANURA (283.5)

Borgoricco, Campodarsego, Camposampiero, Campo San Martino, Carmignano di Brenta, Cittadella, Curtarolo, Fontaniva, Galliera Veneta, Gazzo, Grantorto, Loreggia, Massanzago, Piombino Dese, San Giorgio delle Pertiche, San Giorgio in Bosco, San Martino di Lupari, San Pietro in Gu, Santa Giustina in Colle, Tombolo, Trebaseghe, Villa del Conte, Villanova di Camposampiero.

PROVINCIA DI ROVIGO

SETTORE I - LENDINARA

PIANURA (291.5)

Badia Polesine, Bagnolo di Po, Bergantino, Calto, Canaro, Canda, Castelguglielmo, Castelmassa, Castelnuovo Bariano, Ceneselli, Ficarolo, Fiesso Umbertiano, Gaiba, Giacciano con Baruchella, Lendinara, Melara, Occhiobello, Pincara, Salaria, San Bellino, Sienta, Trecenta.

SETTORE II - ROVIGO

PIANURA (292.5)

Adria, Ariano nel Polesine, Arquà Polesine, Bosaro, Ceregnano, Contarina, Corbola, Costa di Rovigo, Crespino, Donada, Frassinelle Polesine, Fratta Polesine, Gavello, Guarda Veneta, Loreo, Lusia, Papozze, Pettorazza Grimani, Polesella, Pontecchio Polesine, Porto Tolle, Rosolina, Rovigo, San Martino di Venezze, Taglio di Po, Villadose, Villamarzana, Villanova del Ghebbo, Villanova Marchesana.

PROVINCIA DI UDINE

SETTORE I - MANIAGO

MONTAGNA INTERNA (301.1)

Andreis, Barcis, Bordano, Cimolais, Claut, Clauzetto, Erto e Casso, Forgaria nel Friuli, Frisanco, Tramonti di Sopra, Tramonti di Sotto, Trasaghis, Vito d'Asio.

COLLINA INTERNA (301.3)

Arba, Aviano, Budoia, Caneva, Castelnovo del Friuli, Cavasso Nuovo, Fanna, Maniago, Meduno, Montereale Valcellina, Pinzano al Tagliamento, Polcemigo, Sequals, Travesio.

SETTORE II - TOLMEZZO

MONTAGNA INTERNA (302.1)

Amaro, Ampezzo, Arta, Cavazzo Carnico, Cercivento, Comeglians, Enemonzo, Forni Avoltri, Forni di Sopra, Forni di Sotto, Lauco, Ligosullo, Ovaro, Paluzza, Paularo, Prato Carnico, Preone, Ravascelto, Raveo, Rigolato, Sauris, Socchieve, Sutrio, Tolmezzo, Treppo Carnico, Verzegnis, Villa Santina, Zuglio.

SETTORE III - TARVISIO

MONTAGNA INTERNA (303.1)

Chiusaforte, Dogna, Malborghetto-Valbruna, Moggio Udinese, Pontebba, Resia, Resiutta, Tarvisio, Venzona.

SETTORE IV - PORDENONE

PIANURA (304.5)

Arzene, Azzano Decimo, Brugnera, Casarza della Delizia, Chions, Cordenons, Cordovado, Fiume Veneto, Fontanafredda, Morsano al Tagliamento, Pasiano di Pordenone, Porcia, Pordenone, Prata di Pordenone, Pravisdomini, Roveredo in Piano, Sacile, San Giorgio della Richinvelda, San Martino al Tagliamento, San Quirino, San Vito al Tagliamento, Sesto al Reghena, Spilimbergo, Valvasone, Vivaro, Zoppola.

SETTORE V - CODROIPO

PIANURA (305.5)

Aiello del Friuli, Aquileia, Bagnaria Arsa, Basiliano, Bertiolo, Camino al Tagliamento, Campolongo al Torre, Carlino, Castions di Strada, Cervignano del Friuli, Chiopris-Viscone, Codroipo, Coseano, Dignano, Fiumicello, Flaibano, Gonars, Latisana, Lestizza, Marano Lagunare, Mereto di Tomba, Muzzana del Turgnano, Palazzolo dello Stella, Palmanova, Pocenia, Porpetto, Precenico, Rivignano, Ronchis, Ruda, San Giorgio di Nogaro, San Vito al Torre, San Vito di Fagagna, Sedegliano, Talmassons, Tapogliano, Teor, Terzo d'Aquileia, Torviscosa, Varmo, Villa Vicentina, Visco.

SETTORE VI - UDINE

MONTAGNA INTERNA (306.1)

Drenchia, Grimacco, Lusevera, Pulfero, San Leonardo, Savogna, Stregna, Taipana.

COLLINA INTERNA (306.3)

Artegna, Attimis, Buia, Cassacco, Cividale del Friuli, Colloredo di Monte Albano, Corno di Rosazzo, Faedis, Fagagna, Gemona del Friuli, Magnano in Riviera, Majano, Montenars, Moruzzo, Nimis, Osoppo, Pagnacco, Prepotto, Ragogna, Rive d'Arcano, San Daniele del Friuli, San Pietro al Natissone, Tarcento, Torreano, Treppo Grande, Tricesimo.

PIANURA (306.5)

Bicinicco, Buttrio, Campoformido, Manzano, Martignacco, Moimacco, Mortegliano, Pasian di Prato, Pavia di Udine, Povoletto, Pozzuolo del Friuli, Pradamano, Premariacco, Reana del Roiale, Remanzacco, San Giovanni al Natissone, Santa Maria la Longa, Tavagnacco, Trivignano Udinese, Udine.

PROVINCIA DI GORIZIA

SETTORE I - GORIZIA

COLLINA INTERNA (311.3)

Gorizia, San Floriano del Collio, Savogna d'Isonzo.

PIANURA (311.5)

Capriva del Friuli, Cormons, Doberdò del Lago, Dolegna del Collio, Farra d'Isonzo, Fogliano Redipuglia, Gradisca d'Isonzo, Grado, Mariano del Friuli, Medea, Monfalcone, Moraro, Mossa, Romans d'Isonzo, Ronchi dei Legionari, Sagrado, San Canzian d'Isonzo, San Lorenzo di Mossa, San Pier d'Isonzo, Staranzano, Turriaco, Villesse.

PROVINCIA DI TRIESTE

SETTORE I - TRIESTE

COLLINA LITORANEA (321.4)

Duino Aurisina, Monrupino, Muggia, San Dorligo della Valle, Sgonico, Trieste.

PROVINCIA DI PIACENZA

SETTORE I - BOBBIO

MONTAGNA INTERNA (331.1)

Bobbio, Cerignale, Coli, Corte Brugnatella, Ottone, Pecorara, Zerba.

COLLINA INTERNA (331.3)

Agazzano, Borgonovo Val Tidone, Caminata, Castel San Giovanni, Gazzola, Nibbiano, Pianello Val Tidone, Piozzano, Travo, Ziano Piacentino.

SETTORE II - PIACENZA

PIANURA (332.5)

Besenzone, Cadeo, Calendasco, Caorso, Castelvetro Piacentino, Cortemaggiore, Fiorenzuola d'Arda, Gossolengo, Gragnano Trebbiense, Monticelli d'Ongina, Piacenza, Podenzano, Pontenure, Rottofreno, San Pietro in Cerro, Sarmato, Villanova sull'Arda.

SETTORE III - BETTOLA

MONTAGNA INTERNA (333.1)

Bettola, Farini d'Olmo, Ferriere, Morfasso.

COLLINA INTERNA (333.3)

Alseno, Carpaneto Piacentino, Castell'Arquato, Gropparello, Lugagnano Val d'Arda, Ponte dell'Olio, Rivergaro, San Giorgio Piacentino, Vernasca, Vigolzone.

PROVINCIA DI PARMA

SETTORE I - FIDENZA

MONTAGNA INTERNA (341.1)

Albareto, Bardi, Bedonia, Bore, Borgo Val di Taro, Compiano, Solignano, Tornolo, Valmozzola, Varsi.

COLLINA INTERNA (341.3)

Fidenza, Medesano, Noceto, Pellegrino Parmense, Salsomaggiore Terme, Varano de' Melegari.

SETTORE II - PARMA

PIANURA (342.5)

Busseto, Colorno, Fontanellato, Fontevivo, Mezzani, Montechiarugolo, Parma, Polesine Parmense, Roccabianca, San Secondo Parmense, Sissa, Soragna, Sorbolo, Torrile, Trecasali, Vigatto, Zibello.

SETTORE III - FORNOVO DI TARO

MONTAGNA INTERNA (343.1)

Berceto, Corniglio, Monchio delle Corti, Palanzano, Tizzano Val Parma.

COLLINA INTERNA (343.3)

Calestano, Collecchio, Felino, Fornovo di Taro, Langhirano, Lesignano de' Bagni, Neviano degli Arduini, Sala Baganza, Terenzo, Traversetolo.

PROVINCIA DI REGGIO NELL'EMILIA

SETTORE I - SCANDIANO

MONTAGNA INTERNA (351.1)

Busana, Carpineti, Castelnovo ne' Monti, Collagna, Ligonchio, Ramiseto, Toano, Vetto, Villa Minozzo.

COLLINA INTERNA (351.3)

Albinea, Baiso, Casalgrande, Casina, Castellarano, Ciano d'Enza, Quattro Castella, San Polo d'Enza, Scandiano, Vezzano sul Crostolo, Viano.

SETTORE II - REGGIO NELL'EMILIA

PIANURA (352.5)

Bagnolo in Piano, Bibbiano, Boretto, Brescello, Cadelbosco di Sopra, Campagnola Emilia, Campegine, Castelnovo di Sotto, Cavriago, Correggio, Fabbrico, Gattatico, Gualtieri, Guastalla, Luzzara, Montecchio Emilia, Novellara, Poviglio, Reggiolo, Reggio nell'Emilia, Rio Saliceto, Rolo, Rubiera, San Martino in Rio, Sant'Ilario d'Enza.

PROVINCIA DI MODENA

SETTORE I - PAVULLO NEL FRIGNANO

MONTAGNA INTERNA (361.1)

Fanano, Fiumalbo, Frassinoro, Lama Mocogno, Montecreto, Montefiorino, Montese, Pavullo nel Frignano, Pievepelago, Polinago, Riolunato, Sestola, Zocca.

COLLINA INTERNA (361.3)

Castelvetro di Modena, Fiorano Modenese, Guiglia, Maranello, Marano sul Panaro, Prignano sulla Secchia, Sassuolo, Savignano sul Panaro, Serramazzone, Vignola.

SETTORE II - MODENA

PIANURA (362.5)

Bastiglia, Bomporto, Campogalliano, Camposanto, Carpi, Castelfranco Emilia, Castelnuovo Rangone, Cavezzo, Concordia sulla Secchia, Finale Emilia, Formigine, Medolla, Mirandola, Modena, Nonantola, Novi di Modena, Ravarino, San Cesario sul Panaro, San Felice sul Panaro, San Possidonio, San Prospero, Soliera, Spilamberto.

PROVINCIA DI BOLOGNA

SETTORE I - VERGATO

MONTAGNA INTERNA (371.1)

Camugnano, Castel d'Aiano, Castel di Casio, Castiglione dei Pepoli, Gaggio Montano, Granaglione, Grizzana, Lizzano in Belvedere, Monghidoro, Monzuno, Porretta Terme, San Benedetto Val di Sambro, Vergato.

COLLINA INTERNA (371.3)

Bazzano, Castello di Serravalle, Loiano, Marzabotto, Monte San Pietro, Monteveglio, Pianoro, Sasso Marconi, Savigno.

SETTORE II - BOLOGNA

COLLINA INTERNA (372.3)

Bologna, Casalecchio di Reno, Ozzano dell'Emilia, San Lazzaro di Savena, Zola Predosa.

PIANURA (372.5)

Anzola dell'Emilia, Argelato, Baricella, Bentivoglio, Calderara di Reno, Castello d'Argile, Castel Maggiore, Crespellano, Crevalcore, Galliera, Granarolo dell'Emilia, Malalbergo, Minerbio, Pieve di Cento, Sala Bolognese, San Giorgio di Piano, San Giovanni in Persiceto, San Pietro in Casale, Sant'Agata Bolognese.

SETTORE III - IMOLA

COLLINA INTERNA (373.3)

Borgo Tossignano, Casalfiumanese, Castel del Rio, Castel San Pietro dell'Emilia, Dozza, Fontanelice, Monterezeno.

PIANURA (373.5)

Budrio, Castel Guelfo di Bologna, Castenaso, Imola, Medicina, Molinella, Mordano.

PROVINCIA DI FERRARA

SETTORE I - FERRARA

PIANURA (381.5)

Bondeno, Cento, Ferrara, Poggio Renatico, Sant'Agostino, Vigarano Mainarda.

SETTORE II — COMACCHIO

PIANURA (382.5)

Argenta, Berra, Codigoro, Comacchio, Copparo, Formignana, Iolanda di Savoia, Lagosanto, Massafiscaglia, Mesola, Migliarino, Ostellato, Portomaggiore, Ro Ferrarese.

PROVINCIA DI RAVENNA

SETTORE I - FAENZA

COLLINA INTERNA (391.3)

Brisighella, Casola Valsenio, Riolo dei Bagni.

PIANURA (391.5)

Bagnara di Romagna, Castel Bolognese, Cotignola, Faenza, Russi, Solarolo.

SETTORE II - RAVENNA

PIANURA (392.5)

Alfonsine, Bagnacavallo, Cervia, Conselice, Fusignano, Lugo, Massa Lombarda, Ravenna, Sant'Agata sul Santerno.

PROVINCIA DI FORLÌ

SETTORE I - ROCCA SAN CASCIANO

MONTAGNA INTERNA (401.1)

Bagno di Romagna, Portico e San Benedetto, Premilcuore, Santa Sofia, Verghereto.

COLLINA INTERNA (401.3)

Castrocaro e Terra del Sole, Civitella di Romagna, Dovadola, Galeata, Meldola, Modigliana, Predappio, Rocca San Casciano, Tredozio.

SETTORE II - FORLÌ

COLLINA INTERNA (402.3)

Borghi, Mercato Saraceno, Montiano, Poggio Berni, Roncofreddo, Sarsina, Sogliano al Rubicone, Sorbano, Torriana, Verucchio.

PIANURA (402.5)

Bertinoro, Cesena, Forlì, Forlimpopoli, Gambettola, Longiano.

SETTORE III - RIMINI

COLLINA LITORANEA (403.4)

Coriano, Gemmano, Mondaino, Monte Colombo, Montefiore Conca, Montegridolfo, Montescudo, Morciano di Romagna, Saludecio, San Clemente.

PIANURA (403.5)

Bellaria-Igea Marina, Cattolica, Cesenatico, Gatteo, Misano Adriatico, Riccione, Rimini, San Giovanni in Marignano, San Mauro Pascoli, Santarcangelo di Romagna, Savignano sul Rubicone.

PROVINCIA DI PESARO E URBINO

SETTORE I - NOVAFELTRIA

MONTAGNA INTERNA (411.1)

Carpegna, Casteldelci, Montecopiolo, Pennabilli.

COLLINA INTERNA (411.3)

Frontino, Macerata Feltria, Maiolo, Mercatino Conca, Monte Cerignone, Monte Grimano, Novafeltria, Pietrarubbia, Sau Leo Sant'Agata Feltria, Sassofeltrio, Talamello.

SETTORE II - PESARO

COLLINA INTERNA (412.3)

Acqualagna, Auditore, Fermignano, Lunano, Montecalvo in Foglia, Peglio, Petriano, Piandimeleto, Sassocorvaro, Tavoletto, Urbania, Urbino.

COLLINA LITORANEA (412.4)

Colbordolo, Gabicce Mare, Gradara, Mombaroccio, Monteciccardo, Montelabbate, Pesaro, Sant'Angelo in Lizzola, Tavullia.

SETTORE III - CAGLI

MONTAGNA INTERNA (413.1)

Apecchio, Belforte all'Isauro, Borgo Pace, Cagli, Cantiano, Frontone, Mercatello sul Metauro, Piobbico, Sant'Angelo in Vado, Serra Sant'Abbondio.

SETTORE IV - FANO

COLLINA INTERNA (414.3)

Fossombrone, Fratte Rosa, Isola del Piano, Montefelcino, Pergola, San Lorenzo in Campo, Sant'Ippolito.

COLLINA LITORANEA (414.4)

Barchi, Cartoceto, Fano, Mondavio, Mondolfo, Montemaggiore al Metauro, Monte Porzio, Orciano di Pesaro, Piagge, Saltara, San Costanzo, San Giorgio di Pesaro, Serrungarina.

PROVINCIA DI ANCONA

SETTORE I - FABRIANO

MONTAGNA INTERNA (421.1)

Arcevia, Cerreto d'Esi, Fabriano, Genga, Sassoferrato, Serra San Quirico.

COLLINA INTERNA (421.3)

Barbara, Castelbellino, Castelleone di Suasa, Castelplanio, Cupramontana, Maiolati Spontini, Mergo, Montecarotto, Monte Roberto, Poggio San Marcello, Rosora, San Paolo di Jesi, Serra de' Conti, Staffolo.

SETTORE II - ANCONA

COLLINA LITORANEA (422.4)

Agugliano, Ancona, Belvedere Ostrense, Camerano, Camerata Picena, Castel Colonna, Castelfidardo, Chiaravalle, Corinaldo, Falconara Marittima, Filottrano, Jesi, Loreto, Monsano, Montemarciano, Monterado, Monte San Vito, Morro d'Alba, Numana, Offagna, Osimo, Ostra, Ostra Vetere, Polverigi, Ripe, San Marcello, Santa Maria Nuova, Senigallia, Sirolo.

PROVINCIA DI MACERATA

SETTORE I - CAMERINO

MONTAGNA INTERNA (431.1)

Acquacanina, Bolognola, Castelsantangelo, Cessapalombo, Esanatoglia, Fiastra, Fiordimonte, Fiuminata, Monte Cavallo, Muccia, Pievebovigliana, Pieve Torina, Pioraco, Sarnano, Sefro, Serravalle di Chienti, Ussita, Visso.

COLLINA INTERNA (431.3)

Camerino, Castelraimondo, Gagliole, Matelica.

SETTORE II - TOLENTINO

COLLINA INTERNA (432.3)

Apiro, Belforte del Chienti, Caldarola, Camporotondo di Fiastrone, Cingoli, Colmurano, Gualdo, Loro Piceno, Monte San Martino, Penna San Giovanni, Poggio San Vicino, Pollenza, Ripe San Ginesio, San Ginesio, San Severino Marche, Sant'Angelo in Pontano, Serrapetrona, Tolentino, Treia, Urbisaglia.

SETTORE III - MACERATA

COLLINA LITORANEA (433.4)

Appignano, Civitanova Marche, Corridonia, Macerata, Mogliano, Montecassiano, Montecosaro, Montefano, Montelupone, Monte San Giusto, Morrovalle, Petriolo, Porto Recanati, Potenza Picena, Recanati.

PROVINCIA DI ASCOLI PICENO

SETTORE I - ACQUASANTA

MONTAGNA INTERNA (441.1)

Acquasanta, Arquata del Tronto, Comunanza, Montefortino, Montegallo, Montemonaco, Roccafluvione.

SETTORE II - FERMO

COLLINA INTERNA (442.3)

Ainandola, Belmonte Piceno, Falerone, Massa Fermana, Monsampietro Morico, Montappone, Montefalcone Appennino, Montegiorgio, Monteleone di Fermo, Montelparo, Monte Rinaldo, Monte Vidon Corrado, Montottone, Ortezzano, Santa Vittoria in Matenano, Servigliano, Smerillo.

COLLINA LITORANEA (442.4)

Altidona, Fermo, Francavilla d'Ete, Grottazzolina, Lapedona, Magliano di Tenna, Monte Giberto, Montegranaro, Monterubbiano, Monte San Pietrangeli, Monte Urano, Monte Vidon Combatte, Moresco, Petritoli, Ponzano di Fermo, Porto San Giorgio, Porto Sant'Elpidio, Rapagnano, Sant'Elpidio a Mare, Torre San Patrizio.

SETTORE III - ASCOLI PICENO

COLLINA INTERNA (443.3)

Appignano del Tronto, Ascoli Piceno, Castel di Lama, Castignano, Folignano, Force, Maltignano, Montalto delle Marche, Montedinove, Palmiano, Rotella, Venarotta.

COLLINA LITORANEA (443.4)

Acquaviva Picena, Campofilone, Carassai, Castorano, Colli del Tronto, Cossignano, Cupra Marittima, Grottammare, Massignano, Monsampolo del Tronto, Montefiore dell'Aso, Montepandone, Offida, Pedaso, Ripatransone, San Benedetto del Tronto, Spinetoli.

PROVINCIA DI MASSA-CARRARA

SETTORE I - PONTREMOLI

MONTAGNA INTERNA (451.1)

Bagnone, Filattiera, Mulazzo, Pontremoli, Villafranca in Lunigiana, Zeri.

COLLINA INTERNA (451.3)

Aulla, Fosdinovo, Podenzana, Tresana.

SETTORE II - MASSA

MONTAGNA INTERNA (452.1)

Casola in Lunigiana, Comano, Fivizzano, Licciana Nardi.

MONTAGNA LITORANEA (452.2)

Carrara, Massa, Montignoso.

PROVINCIA DI LUCCA

SETTORE I - LUCCA

MONTAGNA INTERNA (461.1)

Bagni di Lucca, Borgo a Mozzano, Villa Basilica.

MONTAGNA LITORANEA (461.2)

Seravezza, Stazzema.

PIANURA (461.5)

Altopascio, Camaione, Capannori, Forte dei Marmi, Lucca, Massarosa, Montecarlo, Pietrasanta, Porcari, Viareggio.

SETTORE II - CASTELNUOVO DI GARFAGNANA

MONTAGNA INTERNA (462.1)

Barga, Camporgiano, Careggine, Castelnuovo di Garfagnana, Castiglione di Garfagnana, Coreglia Antelminelli, Fabbriche di Vallico, Fosciandora, Galliciano, Giuncugnano, Minucciano, Molazzana, Pescaglia, Piazza al Serchio, Pieve Fosciana, San Romano in Garfagnana, Sillano, Vagli Sotto, Vergemoli, Villa Collemandina.

PROVINCIA DI PISTOIA

SETTORE I - PISTOIA

MONTAGNA INTERNA (471.1)

Abetone, Cntigliano, Marliana, Pistoia, Piteglio, Sambuca Pistoiese, San Marcello Pistoiese.

SETTORE II - MONTECATINI TERME

COLLINA INTERNA (472.3)

Agliaia, Buggiano, Lamporecchio, Larciano, Massa e Cozzile, Monsummano Terme, Montale, Montecatini - Terme, Pescia, Pieve a Nievole, Ponte Buggianese, Serravalle Pistoiese, Tizzana, Uzzano.

PROVINCIA DI FIRENZE

SETTORE I - PRATO

MONTAGNA INTERNA (481.1)

Cantagallo, Vaiano, Vernio.

COLLINA INTERNA (481.3)

Calenzano, Campi Bisenzio, Capraia e Limite, Carmignano, Lastra a Signa, Montelupo Fiorentino, Montemurlo, Prato, Signa, Vinci.

PIANURA (481.5)

Cerreto Guidi, Empoli, Fucecchio.

SETTORE II - BORGO SAN LORENZO

MONTAGNA INTERNA (482.1)

Firenzuola, Londa, Marradi, Palazzuolo sul Senio, San Godenzo.

COLLINA INTERNA (482.3)

Barberino di Mugello, Borgo San Lorenzo, Dicomano, Pontassieve, Rufina, San Piero a Sieve, Scarperia, Vaglia, Vicchio.

SETTORE III - SAN CASCIANO IN VAL DI PESA

COLLINA INTERNA (483.3)

Barberino Val d'Elsa, Castelfiorentino, Certaldo, Gambassi, Greve, Montaione, Montespertoli, San Casciano in Val di Pesa, Tavernelle Val di Pesa.

SETTORE IV - FIRENZE

MONTAGNA INTERNA (484.1)
Pelago, Reggello.

COLLINA INTERNA (484.3)
Bagno a Ripoli, Fiesole, Figline Valdarno, Firenze, Impruneta, Incisa in Val d'Arno, Rignano sull'Arno, Scandicci, Sesto Fiorentino.

PROVINCIA DI LIVORNO

SETTORE I - LIVORNO

COLLINA LITORANEA (491.4)
Bibbona, Campiglia Marittima, Castagneto Carducci, Cecina, Collesalveti, Livorno, Piombino, Rosignano Marittimo, San Vincenzo, Sassetta, Suvereto.

SETTORE II - PORTOFERRAIO

COLLINA LITORANEA (492.4)
Campo nell'Elba, Capoliveri, Capraia Isola, Marciana, Marciana Marina, Porto Azzurro, Portoferraio, Rio Marina, Rio nell'Elba.

PROVINCIA DI PISA

SETTORE I - PISA

COLLINA INTERNA (501.3)
Capannoli, Casciana Terme, Crespina, Fauglia, Lari, Lorenzana, Montopoli in Val d'Arno, Palaia, Peccioli, San Miniato, Terricciola.

COLLINA LITORANEA (501.4)
Buti, Calci, Vicopisano.

PIANURA (501.5)
Bientina, Calcinaia, Cascina, Castelfranco di Sotto, Pisa, Ponsacco, Pontedera, San Giuliano Terme, Santa Croce sull'Arno, Santa Maria a Monte, Vecchiano.

SETTORE II - VOLTERRA

COLLINA INTERNA (502.3)
Castelnuovo di Val di Cecina, Chianni, Lajatico, Montecatini Val di Cecina, Monteverdi Marittimo, Pomarance, Santa Luce Orciano, Volterra.

COLLINA LITORANEA (502.4)
Casale Marittimo, Castellina Marittima, Guardistallo, Montescudaio, Riparbella.

PROVINCIA DI AREZZO

SETTORE I - MONTEVARCHI

COLLINA INTERNA (511.3)
Bucine, Capolona, Castelfranco di Sopra, Castiglion Fibocchi, Cavriglia, Civitella in Val di Chiana, Foiano della Chiana, Laterina, Lucignano, Marciano della Chiana, Monte San Savino, Monteverchi, Pergine Valdarno, Pian di Sco, San Giovanni Valdarno, Terranuova Bracciolini.

SETTORE II - BIBBIENA

MONTAGNA INTERNA (512.1)

Badia Tedalda, Bibbiena, Caprese Michelangelo, Castel Focognano, Castel San Niccolò, Chitignano, Chiusi della Verna, Loro Ciuffenna, Montemignao, Ortignano Raggiolo, Pieve Santo Stefano, Poppi, Pratovecchio, Sestino, Stia, Subbiano, Talla.

SETTORE III - AREZZO

COLLINA INTERNA (513.3)

Anghiari, Arezzo, Castiglion Fiorentino, Cortona, Monterchi, Sansepolcro.

PROVINCIA DI SIENA

SETTORE I - POGGIBONSI

COLLINA INTERNA (521.3)

Casole d'Elsa, Castellina in Chianti, Castelnuovo Berardenga, Colle di Val d'Elsa, Gaiole in Chianti, Monteriggioni, Poggibonsi, Radda in Chianti, Radicondoli, San Gimignano.

SETTORE II - SIENA

COLLINA INTERNA (522.3)

Asciano, Buonconvento, Chiusdino, Montalcino, Monteroni d'Arbia, Monticiano, Murlo, Rapolano Terme, San Giovanni d'Asso, Siena, Sovicille, Trequanda.

SETTORE III - MONTEPULCIANO

MONTAGNA INTERNA (523.1)

Abbadia San Salvatore, Castiglione d'Orcia, Piancàstagnaio.

COLLINA INTERNA (523.3)

Cetona, Chianciano, Chiusi, Montepulciano, Pienza, Radicofani, San Casciano dei Bagni, San Quirico d'Orcia, Sarteano, Sinalunga, Torrita di Siena.

PROVINCIA DI GROSSETO

SETTORE I - MASSA MARITTIMA

COLLINA INTERNA (531.3)

Campagnatico, Cinigiano, Civitella Paganico, Roccastrada.

COLLINA LITORANEA (531.4)

Castiglione della Pescaia, Follonica, Gavorrano, Massa Marittima, Montieri.

SETTORE II - GROSSETO

COLLINA LITORANEA (532.4)

Isola del Giglio, Magliano in Toscana, Monte Argentario, Orbetello, Scansano.

PIANURA (532.5)

Grosseto.

SETTORE III - MANCIANO

MONTAGNA INTERNA (533.1)

Arcidosso, Castel del Piano, Castell'Azzara, Roccalbegna, Santa Fiora, Seggiano.

COLLINA INTERNA (533.3)

Manciano, Pitigliano, Sorano.

PROVINCIA DI PERUGIA

SETTORE I - PERUGIA

COLLINA INTERNA (541.3)

Bastia Umbra, Bettona, Cannara, Castiglione del Lago, Città della Pieve, Corciano, Deruta, Lisciano Niccone, Magione, Paciano, Panicale, Passignano sul Trasimeno, Perugia, Piegaro, Torgiano, Tuoro sul Trasimeno.

SETTORE II - CITTÀ DI CASTELLO

MONTAGNA INTERNA (542.1)

Costacciaro, Gubbio, Pietralunga, Scheggia e Pascelupo.

COLLINA INTERNA (542.3)

Citerna, Città di Castello, Monte Santa Maria Tiberina, Montone, San Giustino, Umbertide.

SETTORE III - SPOLETO

COLLINA INTERNA (543.3)

Bevagna, Campello sul Clitunno, Castel Ritaldi, Collazzone, Fratta Todina, Giano dell'Umbria, Gualdo Cattaneo, Marsciano, Massa Martana, Monte Castello di Vibio, Montefalco, Spoleto, Todi, Trevi.

SETTORE IV - FOLIGNO

MONTAGNA INTERNA (544.1)

Foligno, Fossato di Vico, Gualdo Tadino, Nocera Umbra, Sigillo, Valtopina.

COLLINA INTERNA (544.3)

Assisi, Spello, Valfabbrica.

SETTORE V - NORCIA

MONTAGNA INTERNA (545.1)

Cascia, Cerreto di Spoleto, Monteleone di Spoleto, Norcia, Poggiodomo, Preci, Sant'Anatolia di Narco, Scheggino, Sellano, Vallo di Nera.

PROVINCIA DI TERNI

SETTORE I - ORVIETO

COLLINA INTERNA (551.3)

Allerona, Alviano, Attigliano, Baschi, Castel Giorgio, Castel Viscardo, Fabro, Ficulle, Giove, Guardia, Lugnano in Teverina, Montecchio, Montegabbione, Monteleone d'Orvieto, Orvieto, Parrano, Penna in Teverina, Porano, San Venanzo.

SETTORE II - TERNI

MONTAGNA INTERNA (552.1)

Arrone, Ferentillo, Montefranco, Polino.

COLLINA INTERNA (552.3)

Acquasparta, Amelia, Calvi dell'Umbria, Montecastrilli, Narni, Otricoli, San Gemini, Stroncone, Terni.

PROVINCIA DI VITERBO

SETTORE I - TARQUINIA

COLLINA INTERNA (561.3)

Arlena di Castro, Caniio, Cellere, Farnese, Ischia di Castro, Monte Romano, Piansano, Tessennano, Tuscania.

PIANURA (561.5)

Montalto di Castro, Tarquinia.

SETTORE II - MONTEFIASCONE

COLLINA INTERNA (562.3)

Acquapendente, Bagnoregio, Bolsena, Capodimonte, Castiglione in Teverina, Civitella d'Agliano, Gradoli, Grotte di Castro, Latera, Lubriano, Marta, Montefiascone, Onano, Proceno, San Lorenzo Nuovo, Valentano.

SETTORE III - VITERBO

COLLINA INTERNA (563.3)

Barbarano Romano, Blera, Celleno, Graffignano, San Giovanni di Bieda, Vejano, Vetralla, Viterbo.

SETTORE IV - ORTE

COLLINA INTERNA (564.3)

Bassano di Sutri, Bomarzo, Calcata, Canepina, Capranica, Caprarola, Carbognano, Castel Sant'E-lia, Civitacastellana, Corchiano, Fabrica di Roma, Faleria, Gallese, Monterosi, Nepi, Oriolo Romano, Orte, Ronciglione, Soriano nel Cimino, Sutri, Vallerano, Vasanello, Vignanello, Vitorchiano.

PROVINCIA DI RIETI

SETTORE I - POGGIO MIRTETO

COLLINA INTERNA (571.3)

Cantalupo in Sabina, Casaprota, Casperia, Castelnuovo di Farfa, Collevocchio, Configni, Fara in Sabina, Forano, Frasso Sabino, Magliano Sabina, Mompeo, Montasola, Montebugno, Monteleone Sabino, Montopoli di Sabina, Poggio Catino, Poggio Mirteto, Poggio Moiano, Poggio Nativo, Poggio San Lorenzo, Roccantica, Salisano, Selci, Stimigliano, Tarano, Toffia, Torricella in Sabina, Torri in Sabina, Vacone.

SETTORE II - RIETI

MONTAGNA INTERNA (572.1)

Antrodoco, Cantalice, Castel Sant'Angelo, Cittaducale, Contigliano, Cottanello, Greccio, Labro, Micigliano, Montenero Sabino, Monte San Giovanni in Sabina, Morro Reatino, Poggio Bustone, Rieti, Rivodutri.

SETTORE III - AMATRICE

MONTAGNA INTERNA (573.1)

Accumoli, Amatrice, Borbona, Cittareale, Leonessa, Posta.

SETTORE IV - BORGOCOLLEFEGATO

MONTAGNA INTERNA (574.1)

Ascrea, Belmonte in Sabina, Borgocollefe-gato, Castel di Tora, Collalto Sabino, Colle di Tora, Collegiove, Concerviano, Fiamignano, Longone Sabino, Marcellini, Nespole, Orvinio, Paganico Sabino, Pescorocchiano, Petrella Salto, Pozzaglia Sabino, Rocca Sinibalda, Scandriglia, Turania, Varco Sabino.

PROVINCIA DI ROMA

SETTORE I - CIVITAVECCHIA

COLLINA INTERNA (581.3)

Anguillara Sabazia, Bracciano, Campagnano di Roma, Canale Monterano, Formello, Manziana, Mazzano Romano, Trevignano Romano.

COLLINA LITORANEA (581.4)

Allumiere, Cerveteri, Civitavecchia, Santa Marinella, Tolfa.

SETTORE II - MONTEROTONDO

COLLINA INTERNA (582.3)

Capena, Castelnuovo di Porto, Civitella San Paolo, Fiano Romano, Filacciano, Mentana, Monte Libretti, Monterotondo, Montorio Romano, Moricone, Morlupo, Nazzano, Nerola, Palombara Sabina, Ponzano Romano, Riano, Rignano Flaminio, Sacrofano, Sant'Angelo Romano, Sant'Oreste, Torrita Tiberina.

SETTORE III - TIVOLI

MONTAGNA INTERNA (583.1)

Affile, Agosta, Anticoli Corrado, Arcinazzo Romano, Arsoli, Camerata Nuova, Canterano, Capranica Prenestina, Cerreto Laziale, Cervara di Roma, Ciciliano, Cineto Romano, Gerano, Jenne, Licenza, Mandela, Marano Equo, Monte Flavio, Percile, Riofreddo, Rocca Canterano, Roccagiovine, Rocca Santo Stefano, Roiate, Roviano, Sambuci, San Polo dei Cavalieri, Saracinesco, Subiaco, Vallepietra, Vallinfreda, Vicovaro, Vivaro Romano.

COLLINA INTERNA (583.3)

Casape, Castel Madama, Guidonia Montecelio, Marcellina, Poli, San Gregorio da Sassola, Tivoli.

SETTORE IV - VELLETRI

COLLINA INTERNA (584.3)

Castel San Pietro Romano, Galliciano nel Lazio, Labico, Palestrina, Zagarolo.

COLLINA LITORANEA (584.4)

Albano Laziale, Ariccia, Castel Gandolfo, Colonna, Frascati, Genzano di Roma, Grottaferrata, Lanuvio, Marino, Montecompatri, Monte Porzio Catone, Nemi, Rocca di Papa, Rocca Priora, Velletri.

PIANURA (584.5)

Anzio, Nettuno, Pomezia.

SETTORE V - COLLEFERRO

MONTAGNA INTERNA (585.1)

Carpineto Romano, Gavignano, Gorga, Montelanico, Segni.

COLLINA INTERNA (585.3)

Artena, Bellegra, Cave, Colferro, Genazzano, Olevano Romano, Pisoniano, Rocca di Cave, San Vito Romano, Valmontone.

SETTORE VI - ROMA

PIANURA (586.5)

Roma (parte): Rioni - Quartieri - Suburbi e le zone statistiche comunali I - III - V - VI - VIII - XII - XVI - XVIII - XXVI - XXXVI - XXXVII - XLIII - XLIV.

SETTORE VII - ANIENE E ARNONE

PIANURA (587.5)

Roma (parte): Le zone statistiche comunali II - IV - VII - IX - X - XI - XIII - XIV - XV - XXX - XXXIII - XXXV - XXXVIII - XXXIX - XL - XLI - XLII - XLV.

SETTORE VIII - LIDO E MACCARESE

PIANURA (588.5)

Roma (parte): Le zone statistiche comunali XVII - XIX - XX - XXI - XXII - XXIII - XXIV - XXV - XXVII - XXVIII - XXIX - XXXI - XXXII - XXXIV.

PROVINCIA DI LATINA

SETTORE I - LATINA

MONTAGNA INTERNA (591.1)

Maenza, Roccagorga.

COLLINA INTERNA (591.3)

Bassiano, Cori, Norma, Priverno, Roccamassima, Sermoneta, Sezze.

PIANURA (591.5)

Aprilia, Cisteria di Latina, Latina, Pontinia, Sabaudia.

SETTORE II - FORMIA

COLLINA INTERNA (592.3)

Monte San Biagio, Prossedi, Roccasecca dei Volsci, Sonnino.

COLLINA LITORANEA (592.4)

Campodimele, Castelforte, Formia, Gaeta, Itri, Lenola, Minturno, Ponza, Santi Cosma e Damiano, Spigno Saturnia, Ventotene.

PIANURA (592.5)

Fondi, San Felice Circeo, Sperlonga, Terracina.

PROVINCIA DI FROSINONE

SETTORE I - FROSINONE

MONTAGNA INTERNA (601.1)

Morolo, Patrica, Sgurgola, Supino.

COLLINA INTERNA (601.3)

Amaseno, Anagni, Arnara, Boville Ernica, Castro dei Volsci, Ceccano, Ceprano, Ferentino, Frosinone, Giuliano di Roma, Monte San Giovanni Campano, Paliano, Pastena, Pico, Pofi, Ripi, Strangolagalli, Torrice, Vallecorsa, Villa Santo Stefano.

SETTORE II - ALATRI

MONTAGNA INTERNA (602.1)

Acuto, Alatri, Collepardo, Filettino, Fiuggi, Fumone, Guarcino, Piglio, Serrone, Torre Cajetani, Trevi nel Lazio, Trivigliano, Veroli, Vico nel Lazio.

SETTORE III - SORA

MONTAGNA INTERNA (603.1)

Acquafondata, Alvito, Atina, Belmonte Castello, Campoli Appennino, Casalattico, Colle San Magno, Gallinaro, Pescosolido, Picinisco, San Biagio Saracinisco, San Donato Val di Comino, Settefrati, Sora, Terelle, Vallerotonda, Villa Latina, Viticuso.

COLLINA INTERNA (603.3)

Arce, Arpino, Broccostella, Casalvieri, Castelliri, Colfelice, Falvaterra, Fontana Liri, Fontechiari, Isola del Liri, Rocca d'Arce, San Giovanni Incarico, Santopadre, Vicalvi.

SETTORE IV - CASSINO

COLLINA INTERNA (604.3)

Aquino, Ausonia, Cassino, Castelnuovo Parano, Castrocielo, Cervaro, Coreno Ausonio, Esperia, Piedimonte San Germano, Pignataro Interamna, Pontecorvo, Roccasecca, San Giorgio a Liri, Sant'Ambrogio sul Garigliano, Sant'Andrea, Sant'Apollinare, Sant'Elia Fiumerapido, San Vittore del Lazio, Vallemaino, Villa Santa Lucia.

PROVINCIA DI CASERTA

SETTORE I - SESSA AURUNCA

COLLINA INTERNA (611.3)

Caianello, Conca della Campania, Galluccio, Marzano Appio, Mignano Monte Lungo, Rocca d'Evandro, Roccamonfina, San Pietro Infine, Teano, Tora e Piccilli.

COLLINA LITORANEA (611.4)

Sessa Aurunca.

PIANURA (611.5)

Bellona, Calvi Risorta, Cancellone ed Arnone, Carinola, Castel Volturno, Francolise, Grazzanise, Mondragone, Pastorano, Pignataro Maggiore, Sparanise, Villa Literno, Vitulazio.

SETTORE II - PIEDIMONTE D'ALIFE

MONTAGNA INTERNA (612.1)

Castello d'Alife, Gallo, Letino, Piedimonte d'Alife, San Gregorio Matese, San Potito Sannitico, Valle Agricola.

COLLINA INTERNA (612.3)

Ailano, Alife, Alvignano, Baia e Latina, Camigliano, Capriati a Volturno, Castel Campagnano, Castel di Sasso, Ciorlano, Dragoni, Pontegreca, Formicola, Giano Vetusto, Gioia Sannitica, Liberi, Pietramelara, Pietravairano, Pontelatone, Prata Sannita, Pratella, Presenzano, Raviscanina, Riardo, Roccaromana, Rocchetta e Croce, Ruviano, Sant'Angelo d'Alife, Vairano Patenora.

SETTORE III - CASERTA

COLLINA INTERNA (613.3)

Arienzo, Caiazzo, Caserta, Castel Morrone, Cervino, Piana di Caiazzo, San Felice a Cancellone, Santa Maria a Vico, Valle di Maddaloni.

PIANURA (613.5)

Aversa, Capodrise, Capua, Carinaro, Casagiove, Casal di Principe, Casaluce, Casapulla, Cesa, Curti, Frignano, Gricignano di Aversa, Lusciano, Macerata Campania, Maddaloni, Marcianise, Orta di Atella, Parete, Portico di Caserta, Recale, San Cipriano d'Aversa, San Marcellino, San Nicola la Strada, San Prisco, Santa Maria Capua Vetere, Santa Maria la Fossa, San Tammaro, Sant'Arpino, Succivo, Teverola, Trentola-Ducenta, Villa di Briano.

PROVINCIA DI BENEVENTO

SETTORE I - CERRETO SANNITA

MONTAGNA INTERNA (621.1)

Cerreto Sannita, Cusano Mutri, Morcone, Pietraroja, Santa Croce del Sannio, Sassinoro.

COLLINA INTERNA (621.3)

Amorosi, Campolattaro, Casalduni, Castelvenere, Dugenta, Faicclio, Fragneto l'Abate, Fragneto Monforte, Guardia Sanframondi, Limatola, Melizzano, Pago Veiano, Paupisi, Pesco Sannita, Ponte, Pontelandolfo, Puglianello, Reino, San Lorenzello, San Lorenzo Maggiore, San Lupo, San Salvatore Telesino, Teleso, Torrecuso.

SETTORE II - SAN BARTOLOMEO IN GALDO

MONTAGNA INTERNA (622.1)

Baselice, Castelfranco in Miscano, Castelpagano, Castelvetere in Val Fortore, Circello, Colle San-nita, Foiano di Val Fortore, Ginestra degli Schiavoni, Molinara, Montefalcone di Val Fortore, San Bartolomeo in Galdo, San Giorgio la Molara, San Marco dei Cavoti.

SETTORE III - BENEVENTO

MONTAGNA INTERNA (623.1)

Airola, Arpaia, Bonea, Bucciano, Cautano, Durazzano, Forchia, Frasso Telesino, Moiano, Monte-sarchio, Pannarano, Paolisi, Sant'Agata de' Goti, Solopaca, Tocco Caudio, Vitulano.

COLLINA INTERNA (623.3)

Apice, Apollosa, Arpaia, Benevento, Buonalbergo, Calvi San Nazzano, Campoli del Monte Taburno, Castelpoto, Ceppaloni, Foglianise, Paduli, Pietrelcina, San Giorgio del Sannio, San Leucio del San-nio, San Martino Sannita, San Nicola Manfredi, Sant'Angelo a Cupolo.

PROVINCIA DI NAPOLI

SETTORE I - AFRAGOLA

PIANURA (631.5)

Acerra, Afragola, Arzano, Bruscianno, Caivano, Calvizzano, Cardito, Casalnuovo di Napoli, Casan-drino, Casavatore, Castello di Cisterna, Crispiano, Frattamaggiore, Frattaminore, Giugliano in Campania, Grumo Nevano, Marano di Napoli, Mariglianella, Marigliano, Melito di Napoli, Mugnano di Napoli, Pomigliano d'Arco, Qualiano, Quarto, Sant'Antimo, San Vitaliano, Saviano, Sci-sciano, Villaricca.

SETTORE II - CASTELLAMMARE DI STABIA

COLLINA INTERNA (632.3)

Casamarciano, Roccarainola, Tufino, Visciano.

COLLINA LITORANEA (632.4)

Agerola, Casola di Napoli, Castellammare di Stabia, Gragnano, Lettere, Massa Lubrense, Meta, Piano di Sorrento, Pimonte, Sant'Agnello, Sant'Antonio Abate, Sorrento, Vico Equense.

PIANURA (632.5)

Boscoreale, Camposano, Carbonara di Nola, Cicciano, Cimitile, Comiziano, Liveri, Nola, Palma Campania, Poggioreale, Pompei, San Gennaro Vesuviano, San Paolo Bel Sito, Striano, Torre Annunziata.

SETTORE III - NAPOLI

COLLINA LITORANEA (633.4)

Anacapri, Bacoli, Barano d'Ischia, Boscotrecase, Capri, Casamicciola Terme, Casoria, Cercola, Forio, Ischia, Lacco Ameno, Monte di Procida, Napoli, Ottaviano, Pollena Trocchia, Portici, Pozzuoli, Procida, Resina, San Giorgio a Cremano, San Giuseppe Vesuviano, San Sebastiano al Vesuvio, Sant'Anastasia, Serrara Fontana, Somma Vesuviana, Terzigno, Torre del Greco, Volla.

PROVINCIA DI AVELLINO

SETTORE I - AVELLINO

MONTAGNA INTERNA (641.1)

Forino, Mercogliano, Monteforte Irpino, Mugnano del Cardinale, Ospedaletto d'Alpinolo, Pietra-stornina, Quadrelle, Quindici, Roccascaerana, San Martino Valle Caudina, Sant'Angelo a Scala, Summonte, Taurano.

COLLINA INTERNA (641.3)

Aiello del Sabato, Altavilla Irpina, Atripalda, Avella, Avellino, Baiano, Candida, Capriglia Irpina, Cervinara, Cesinali, Chianche, Contrada, Domicella, Grottolella, Lauro, Manocalzati, Marzano di Nola, Montefalcone, Montefredane, Montoro Inferiore, Montoro Superiore, Pago del Vallo di Lauro, Parolise, Petruro Irpino, Prata di Principato Ultra, Pratola Serra, Rotondi, San Michele di Serino, San Potito Ultra, Santa Lucia di Serino, Santa Paolina, Santo Stefano del Sole, Sirignano, Sperone, Torrioni, Tufo.

SETTORE II - MONTELLA

MONTAGNA INTERNA (642.1)

Bagnoli Irpino, Calabritto, Caposele, Chiusano di San Domenico, Lioni, Montella, Salza Irpina, Senerchia, Serino, Solofra, Sorbo Serpico, Teora, Volturara Irpina.

COLLINA INTERNA (642.3)

Cassano Irpino, Castelfranci, Castelvetere sul Calore, Fontanarosa, Gesualdo, Lapio, Luogosano, Mirabella Eclano, Montefusco, Montemarano, Montemiletto, Paternopoli, Pietradefusi, San Mango sul Calore, Sant'Angelo all'Esca, Taurasi, Torella de' Lombardi, Torre le Nocelle, Venticano, Villamaina.

SETTORE III - ARIANO IRPINO

MONTAGNA INTERNA (643.1)

Ariano Irpino, Casalbore, Greci, Montaguto, Montecalvo Irpino, Savignano di Puglia, Zungoli.

COLLINA INTERNA (643.3)

Bonito, Carife, Castel Baronia, Flumeri, Frigento, Grottaminarda, Melito Irpino, Sant'Arcangelo Trimonte, Sturno, Villanova del Battista.

SETTORE IV - SANT'ANGELO DEI LOMBARDI

MONTAGNA INTERNA (644.1)

Andretta, Aquilonia, Bisaccia, Cairano, Calitri, Conza della Campania, Guardia Lombardi, Lacedonia, Monteverde, Morra De Sanctis, Nusco, Rocca San Felice, San Nicola Baronia, San Sossio Baronia, Sant'Andrea di Conza, Sant'Angelo dei Lombardi, Scampitella, Trevico, Vallata.

PROVINCIA DI SALERNO

SETTORE I - SALERNO

COLLINA INTERNA (651.3)

Baronissi, Bracigliano, Calvanico, Castiglione del Genovesi, Fisciano, Mercato San Severino, San Cipriano Picentino, San Mango Piemonte, Siano.

COLLINA LITORANEA (651.4)

Amalfi, Atrani, Cava de' Tirreni, Cetara, Conca dei Marini, Corbara, Furore, Maiori, Minori, Nocera Superiore, Pellezzano, Positano, Praiano, Ravello, Salerno, Scala, Tramonti, Vietri sul Mare.

PIANURA (651.5)

Angri, Battipaglia, Capaccio, Castel San Giorgio, Eboli, Nocera Inferiore, Pagani, Pontecagnano Faiano, Roccapiemonte, San Marzano sul Sarno, Sant'Egidio del Monte Albino, San Valentino Torio, Sarno, Scafati, Serre.

SETTORE II - CAMPAGNA

MONTAGNA INTERNA (652.1)

Acerno, Castelnuovo di Conza, Colliano, Giffoni Sei Casali, Giffoni Valle Piana, Laviano, Ricigliano, San Gregorio Magno, Santomena, Valva.

COLLINA INTERNA (652.3)

Albanella, Altavilla Silentina, Auletta, Buccino, Caggiano, Campagna, Controne, Contursi, Montecorvino Pugliano, Montecorvino Rovella, Olevano sul Tusciano, Oliveto Citra, Palomonte, Pertosa, Postiglione, Romagnano al Monte, Salvitelle, Sicignano degli Alburni.

SETTORE III - AGROPOLI

COLLINA INTERNA (653.3)

Laureana Cilento, Lustra, Ogliastro Cilento, Omignano, Perdifumo, Prignano Cilento, Rutino, Sessa Cilento, Stella Cilento, Torchiara.

COLLINA LITORANEA (653.4)

Agropoli, Ascea, Casal Velino, Castellabate, Centola, Montecorice, Pisciotta, Pollica, San Mauro Cilento, San Mauro la Bruca, Serramezzana.

SETTORE IV - VALLO DELLA LUCANIA

MONTAGNA INTERNA (654.1)

Canipora, Laurino, Monte San Giacomo, Piaggine, Sacco, Valle dell'Angelo.

COLLINA INTERNA (654.3)

Aquara, Bellosguardo, Castelnuovo Cilento, Castel San Lorenzo, Ceraso, Cicerale, Felitto, Gioi, Giungano, Magliano Vetere, Moio della Civitella, Monteforte Cilento, Orria, Perito, Roccadaspide, Roscigno, Salento, Stio, Trentinara, Vallo della Lucania.

SETTORE V - SALA CONSILINA

MONTAGNA INTERNA (655.1)

Castelcivita, Corleto Monforte, Ottati, Petina, Sant'Angelo a Fasanella.

COLLINA INTERNA (655.3)

Atena Lucana, Buonabitacolo, Casalbuono, Montesano sulla Marcellana, Padula, Polla, Sala Consilina, San Pietro al Tanagro, San Rufo, Sant'Arsenio, Sassano, Teggiano.

SETTORE VI - SAPRI

MONTAGNA INTERNA (656.1)

Cannalonga, Casaletto Spartano, Caselle in Pittari, Cuccaro Vetere, Futani, Laurito, Montano Antilia, Novi Velia, Rofrano, Sanza, Tortorella.

COLLINA INTERNA (656.3)

Alfano, Celle di Bulgheria, Morigerati, Roccagloriosa, Torre Orsaia.

COLLINA LITORANEA (656.4)

Camerota, Ispani, San Giovanni a Piro, Santa Marina, Sapri, Torraca, Vibonati.

PROVINCIA DI L'AQUILA

SETTORE I - TAGLIACOZZO

MONTAGNA INTERNA (661.1)

Balsorano, Canistro, Capistrello, Cappadocia, Carsoli, Castellafiume, Civita d'Antino, Civitella Roveto, Magliano de' Marsi, Massa d'Albe, Morino, Oricola, Pereto, Rocca di Botte, Sante Marie, San Vincenzo Valle Roveto, Scurcola Marsicana, Tagliacozzo.

SETTORE II - L'AQUILA

MONTAGNA INTERNA (662.1)

Barete, Cagnano Amiterno, Campotosto, Capitignano, Fossa, L'Aquila, Lucoli, Montereale, Ocre, Pizzoli, San Demetrio ne' Vestini, Sant'Eusanio Forconese, Scoppito, Tornimparte, Villa Sant'Angelo.

SETTORE III - BARISCIANO

MONTAGNA INTERNA (663.1)

Acciano, Barisciano, Calascio, Capestrano, Caporciano, Carapelle Calvisio, Castel del Monte, Castel di Ieri, Castelvecchio Calvisio, Castelvecchio Subequo, Collepietro, Fagnano Alto, Fontecchio, Gagliano Aterno, Goriano Sicoli, Molina Aterno, Navelli, Ofena, Poggio Picenze, Prata d'Ansidonia, San Benedetto in Perillis, San Pio delle Camere, Santo Stefano di Sessanio, Secinaro, Tione degli Abruzzi, Villa Santa Lucia degli Abruzzi.

SETTORE IV - AVEZZANO

MONTAGNA INTERNA (664.1)

Aielli, Avezzano, Bisegna, Celano, Cerchio, Collarmele, Collelongo, Gioia dei Marsi, Lecce nei Marsi, Luco dei Marsi, Ortona dei Marsi, Ortucchio, Ovindoli, Pescara, Rocca di Cambio, Rocca di Mezzo, San Benedetto dei Marsi, Trasacco, Villavallelonga.

SETTORE V - SULMONA

MONTAGNA INTERNA (665.1)

Anversa degli Abruzzi, Bugnara, Cocullo, Corfinio, Introdacqua, Pacentro, Pettorano sul Gizio, Pratola Peligna, Prezza, Raiano, Roccacasale, Scanno, Sulmona, Villalago, Vittorito.

SETTORE VI - CASTEL DI SANGRO

MONTAGNA INTERNA (666.1)

Alfedena, Ateleta, Barrea, Campo di Giove, Cansano, Castel di Sangro, Civitella Alfedena, Opi, Pescasseroli, Pescocostanzo, Rivisondoli, Rocca Pia, Roccaraso, Scontroue, Villetta Barrea.

PROVINCIA DI TERAMO

SETTORE I - TERAMO

MONTAGNA INTERNA (671.1)

Cortino, Crognaleto, Rocca Santa Maria, Torricella Sicura, Valle Castellana.

COLLINA INTERNA (671.3)

Ancarano, Campi, Canzano, Civitella del Tronto, Sant'Egidio alla Vibrata, Teramo.

SETTORE II - GIULIANOVA

COLLINA LITORANEA (672.4)

Alba Adriatica, Atri, Bellante, Castellalto, Colonnella, Controguerra, Corropoli, Giulianova, Morro d'Oro, Mosciano Sant'Angelo, Nereto, Notaresco, Pineto, Roseto degli Abruzzi, Sant'Omero, Silvi, Torano Nuovo, Tortoreto.

SETTORE III - MONTORIO AL VOMANO

MONTAGNA INTERNA (673.1)

Arsita, Castelli, Colledara, Fano Adriano, Isola del Gran Sasso d'Italia, Montorio al Vomano, Pietracamela, Tossicia.

COLLINA INTERNA (673.3)

Basciano, Bisenti, Castel Castagna, Castiglione Messer Raimondo, Castilenti, Cellino Attanasio, Cermignano, Montefino, Penna Sant'Andrea.

PROVINCIA DI PESCARA

SETTORE I - PESCARA

MONTAGNA INTERNA (681.1)

Brittoli, Carpineto della Nora, Civitella Casanova, Corvara, Farindola, Montebello di Bertona, Pescosansonesco, Villa Celiera.

COLLINA INTERNA (681.3)

Catignano, Civitaquana, Cugnoli, Loreto Aprutino, Nocciano, Penne, Picciano, Vicoli.

COLLINA LITORANEA (681.4)

Cappelle sul Tavo, Cepagatti, Città Sant'Angelo, Collecervino, Elice, Montesilvano, Moscufo, Pescara, Pianella, Spoltore.

SETTORE II - POPOLI

MONTAGNA INTERNA (682.1)

Bussi sul Tirino, Caramanico, Popoli, Roccamorice, Salle, Sant'Eufemia a Maiella, Tocco da Casauria.

COLLINA INTERNA (682.3)

Abbateggio, Alanno, Bolognano, Castiglione a Casauria, Lettomanoppello, Manoppello, Pietranico, Rosciano, San Valentino in Abruzzo Citeriore, Scafa, Serramonacesca, Torre de' Passeri, Turrivalignani.

PROVINCIA DI CHIETI

SETTORE I - CHIETI

COLLINA LITORANEA (691.4)

Ari, Arielli, Bucchianico, Canosa Sannita, Casalincontrada, Castel Frentano, Chieti, Crecchio, Fossacesia, Francavilla al Mare, Frisa, Giuliano Teatino, Lanciano, Miglianico, Mozzagrogna, Orsogna, Ortona, Poggiofiorito, Ripa Teatina, Rocca San Giovanni, San Giovanni Teatino, Santa Maria Imbaro, San Vito Chietino, Tollo, Torrevecchia Teatina, Treglio, Vacri, Villamagna.

SETTORE II - GUARDIAGRELE

MONTAGNA INTERNA (692.1)

Borrello, Buonotte, Civitaluparella, Colledimacine, Fara San Martino, Gamberale, Lama dei Peligni, Lettopalena, Montelapiano, Montenerodomo, Palena, Pennadomo, Pennapedimonte, Pizzoferrato, Quadri, Roio del Sangro, Rosello, Taranta Peligna, Torricella Peligna, Villa Santa Maria.

COLLINA INTERNA (692.3)

Altino, Casacanditella, Casoli, Civitella Messer Raimondo, Fara Filiorum Petri, Filetto, Gessopalena, Guardiagrele, Palombaro, Pretoro, Rapino, Roccamontepiano, Roccascalegna, San Martino sulla Marrucina, Sant'Eusanio del Sangro.

SETTORE III - VASTO

MONTAGNA INTERNA (693.1)

Carunchio, Castelguidone, Castiglione Messer Marino, Fraine, Montazzoli, Monteferrante, Roccapinalveti, Schiavi di Abruzzo, Torrebruna.

COLLINA INTERNA (693.3)

Archi, Bomba, Carpineto Sinello, Celenza sul Trigno, Colledimezzo, Dogliola, Guilmi, Liscia, Palmoli, Perano, San Buono, San Giovanni Lipioni, Tornareccio, Tuffillo.

COLLINA LITORANEA (693.4)

Atessa, Casalanguida, Casalbordino, Cupello, Fresagrandinaria, Furci, Gissi, Lentella, Monteoddisio, Paglieta, Pollutri, San Salvo, Scerni, Torino di Sangro, Vasto, Villalfonsina.

PROVINCIA DI CAMPOBASSO

SETTORE I - AGNONE

MONTAGNA INTERNA (701.1)

Acquaviva d'Isernia, Agnone, Belmonte del Sannio, Capracotta, Carovilli, Castel del Giudice, Castel San Vincenzo, Castelverrino, Cerro al Volturno, Chiauci, Filignano, Forli del Sannio, Montenero Val Cocchiara, Pescolanciano, Pescopennataro, Pietrabbondante, Pizzone, Poggio Sannita, Rionero Sannitico, Roccasicura, Rocchetta a Volturno, San Pietro Avellana, Sant'Angelo del Pesco, Scapoli, Vastogirardi.

SETTORE II - IARINO

MONTAGNA INTERNA (702.1)

Casalciprano, Castelmauro, Castropignano, Civitacampomarano, Fossalto, Limosano, Molise, Montefalcone nel Sannio, Pietracupa, Roccavivara, Salcito, San Biase, Sant'Angelo Limosano, Torella del Sannio, Trivento.

COLLINA INTERNA (702.3)

Acquaviva Collecroce, Casacalenda, Castelbottaccio, Castellino del Biferno, Guardialfiera, Larino, Lucito, Lupara, Montemitro, Morrone del Sannio, Palata, Petrella Tifernina, Provvidenti, San Felice del Molise.

SETTORE III - TERMOLI

COLLINA INTERNA (703.3)

Bonefro, Colletorto, Montelongo, Montorio nei Frentani, Rotello, San Giuliano di Puglia, Santa Croce di Magliano, Ururi.

COLLINA LITORANEA (703.4)

Campomarino, Guglionesi, Mafalda, Montecilfone, Montenero di Bisaccia, Petacciato, Portocanone, San Giacomo degli Schiavoni, San Martino in Pensilis, Tavenna, Termoli.

SETTORE IV - ISERNIA

MONTAGNA INTERNA (704.1)

Bagnoli del Trigno, Cantalupo nel Sannio, Carpinone, Castelpetroso, Castelpizzuto, Civitanova del Sannio, Duronia, Frosolone, Longano, Macchiagodena, Miranda, Monteroduni, Pesche, Petroranello del Molise, Roccamandolfi, Sant'Agapito, Sant'Angelo in Grotte, Sant'Elena Sannita, Sessano.

COLLINA INTERNA (704.3)

Colli a Volturno, Conca Casale, Fornelli, Isernia, Macchia d'Isernia, Montaquila, Pozzilli, Sesto Campano, Venafro.

SETTORE V - CAMPOBASSO

MONTAGNA INTERNA (705.1)

Baranello, Boiano, Busso, Campobasso, Campochiaro, Campolieto, Cercemaggiore, Cercepiccola, Colle d'Anchise, Ferrazzano, Guardiaregia, Matrice, Mirabello Sannitico, Monacilioni, Montagano, Oratino, Riccia, Ripabottoni, Ripalimosano, San Giuliano del Sannio, San Massimo, San Polomatese, Sepino, Spinete, Vinchiaturò.

COLLINA INTERNA (705.3)

Campodipietra, Gambatesa, Gildone, Jelsi, Macchia Valfortore, Pietracatella, San Giovanni in Galdo, Sant'Elia a Pianisi, Toro, Tufara.

PROVINCIA DI FOGGIA

SETTORE I - FOGGIA

MONTAGNA INTERNA (711.1)

Accadia, Anzano di Puglia, Celle di San Vito, Faeto, Monteleone di Puglia, Orsara di Puglia, Panni, Roseto Valfortore.

COLLINA INTERNA (711.3).

Alberona, Biccari, Carlantino, Casalnuovo Monterotaro, Casalvecchio di Puglia, Castelluccio Valmaggiore, Castelnuovo della Daunia, Celenza Valfortore, Motta Montecorvino, Pietramontecorvino, San Marco la Catola, Volturara Appula, Volturino.

PIANURA (711.5)

Foggia, Lucera, Troia.

SETTORE II - SAN SEVERO

PIANURA (712.5)

Apricena, Chieuti, Lesina, Poggio Imperiale, Sannicandro Garganico, San Paolo di Civitate, San Severo, Serracapriola, Torremaggiore.

SETTORE III - SAN GIOVANNI ROTONDO

COLLINA INTERNA (713.3)

Rignano Garganico, San Giovanni Rotondo, San Marco in Lamis.

COLLINA LITORANEA (713.4)

Cagnano Varano, Carpino, Ischitella, Mattinata, Monte Sant'Angelo, Peschici, Rodi Garganico, Vico del Gargano, Vieste.

SETTORE IV - CERIGNOLA

COLLINA INTERNA (714.3)

Ascoli Satriano, Bovino, Candela, Castelluccio dei Sauri, Deliceto, Rocchetta Sant'Antonio, Santa Agata di Puglia.

PIANURA (714.5)

Cerignola, Isole Tremiti, Manfredonia, Margherita di Savoia, Orta Nova, San Ferdinando di Puglia, Stornara, Stornarella, Trinitapoli.

PROVINCIA DI BARI

SETTORE I - BARLETTA

COLLINA INTERNA (721.3)

Andria, Canosa di Puglia, Corato, Minervino Murge, Spinazzola.

PIANURA (721.5)

Barletta, Bisceglie, Giovinazzo, Molfetta, Trani.

SETTORE II - ALTAMURA

COLLINA INTERNA (722.3)

Altamura, Bitonto, Gravina in Puglia, Grumo Appula, Palo del Colle, Ruvo di Puglia, Terlizzi, Toritto.

SETTORE III - BARI

PIANURA (723.5)

Adelfia, Bari, Binetto, Bitetto, Bitritto, Capurso, Cellamare, Modugno, Mola di Bari, Monopoli, Noicattaro, Polignano a Mare, Rutigliano, Triggiano, Valenzano.

SETTORE IV - GIOIA DEL COLLE

COLLINA INTERNA (724.3)

Acquaviva delle Fonti, Alberobello, Casamassima, Cassano delle Murge, Castellana Grotte, Conversano, Gioia del Colle, Locorotondo, Noci, Putignano, Sammichele di Bari, Sannicandro di Bari, Santeramo in Colle, Turi.

PROVINCIA DI TARANTO

SETTORE I - CASTELLANETA

COLLINA LITORANEA (731.4)

Castellaneta, Ginosa, Laterza, Martina Franca, Mottola.

PIANURA (731.5)

Crispiano, Massafra, Montemesola, Palagianello, Palagiano.

SETTORE II - TARANTO

PIANURA (732.5)

Avetrana, Carosino, Faggiano, Fragagnano, Grottaglie, Leporano, Lizzano, Manduria, Maruggio, Monteiasi, Monteparano, Pulsano, Roccaforzata, San Giorgio Ionico, San Marzano di San Giuseppe, Sava, Taranto, Torricella.

PROVINCIA DI BRINDISI

SETTORE I - OSTUNI

COLLINA LITORANEA (741.4)

Ceglie Messapico, Cisternino, Fasano, Ostuni, Villa Castelli.

PIANURA (741.5)

Carovigno, Francavilla Fontana, Latiano, Oria, San Michele Salentino, San Vito dei Normanni.

SETTORE II - BRINDISI

PIANURA (742.5)

Brindisi, Cellino San Marco, Erchie, Mesagne, San Donaci, San Pancrazio Salentino, San Pietro Vernotico, Torchiarolo, Torre Santa Susanna.

PROVINCIA DI LECCE

SETTORE I - LECCE

PIANURA (751.5)

Arnesano, Calimera, Campi Salentina, Cannole, Carmiano, Carpignano Salentino, Castri di Lecce, Cavallino, Copertino, Diso, Giuggianello, Giurdignano, Guagnano, Lecce, Leverano, Lizzanello, Melendugno, Minervino di Lecce, Monteroni di Lecce, Nociglia, Novoli, Ortelle, Otranto, Palmariggi, Poggiardo, Salice Salentino, Sanarica, San Pietro in Lama, Santa Cesarea Terme, Spongano, Squinzano, Surano, Surbo, Trepuzzi, Uggiano la Chiesa, Veglie, Vernole.

SETTORE II - GALATINA

PIANURA (752.5)

Aradeo, Bagnolo del Salento, Caprarica di Lecce, Castrignano de' Greci, Collepasso, Corigliano d'Otranto, Corsi, Cutrofiano, Galatina, Galatone, Lequile, Maglie, Martano, Martignano, Melpignano, Muro Leccese, Nardò, Neviano, San Cesario di Lecce, San Donato di Lecce, Sannicola, Scorrano, Seclì, Sogliano Cavour, Soletto, Sternatia, Tuglie, Zollino.

SETTORE III - GALLIPOLI

PIANURA (753.5)

Acquarica del Capo, Alessano, Alezio, Alliste, Andrano, Casarano, Castrignano del Capo, Corsano, Gagliano del Capo, Gallipoli, Matino, Melissano, Miggiano, Montesano Salentino, Morciano di Leuca, Parabita, Patù, Presicce, Racale, Ruffano, Salve, Specchia, Supersano, Taurisano, Taviano, Tiggiano, Tricase, Ugento.

PROVINCIA DI POTENZA

SETTORE I - MURO LUCANO

MONTAGNA INTERNA (761.1)

Avigliano, Balvano, Baragiano, Bella, Brienza, Castelgrande, Filiano, Muro Lucano, Pescopagano, Picerno, Rapone, Ruoti, San Fele, Sant'Angelo le Fratte, Sasso di Castalda, Satriano di Lucania, Savoia di Lucania, Tito, Vietri di Potenza.

SETTORE II - MELFI

COLLINA INTERNA (762.3)

Atella, Barile, Lavello, Maschito, Melfi, Montemilone, Rapolla, Rionero in Vulture, Ripacandida, Ruvo del Monte, Venosa.

SETTORE III - POTENZA

MONTAGNA INTERNA (763.1)

Abriola, Calvello, Cancellara, Pietragalla, Pignola, Potenza, Vaglio Basilicata.

COLLINA INTERNA (763.3)

Acerenza, Banzi, Forenza, Genzano di Lucania, Oppido Lucano, Palazzo San Gervasio, San Chirico Nuovo, Tolve.

SETTORE IV - CORLETO PERTICARA

MONTAGNA INTERNA (764.1)

Albano di Lucania, Anzi, Armento, Brindisi Montagna, Calvera, Campomaggiore, Carbone, Castellmezzano, Castronuovo di Sant'Andrea, Corleto Perticara, Gallicchio, Grumento Nova, Guardia Perticara, Laurenzana, Marsico Nuovo, Marsicovetere, Moliterno, Montemurro, Pietrapertosa, San Chirico Raparo, San Martino d'Agri, Sarconi, Spinoso, Tramutola, Trivigno, Viggiano.

SETTORE V - LAGONEGRO

MONTAGNA INTERNA (765.1)

Castelluccio Inferiore, Castelluccio Superiore, Castelsaraceno, Lagonegro, Latronico, Lauria, Nemoli, Rotonda, Viggianello.

MONTAGNA LITORANEA (765.2)

Maratea, Rivello, Trecchina.

SETTORE VI - SENISE

MONTAGNA INTERNA (766.1)

Casalmuovo Lucano, Chiaromonte, Episcopia, Fardella, Francavilla in Sinni, San Costantino Albanese, San Severino Lucano, Teana, Terranova di Pollino.

COLLINA INTERNA (766.3)

Cersosimo, Missanello, Noepoli, Roccanova, Sant'Arcangelo, Senise.

PROVINCIA DI MATERA

SETTORE I - IRSINA

COLLINA INTERNA (771.3)

Calciano, Garaguso, Grassano, Grottole, Irsina, Salandra, Tricarico.

SETTORE II - MATERA

COLLINA INTERNA (772.3)

Ferrandina, Matera, Miglionico, Pomarico.

SETTORE III - STIGLIANO

MONTAGNA INTERNA (773.1)

Accettura, Cirigliano, Gorgoglione, Oliveto Lucano.

COLLINA INTERNA (773.3)

Aliano, Craco, San Mauro Forte, Stigliano.

SETTORE IV - BERNALDA

PIANURA (774.5)

Bernalda, Montalbano Ionico, Montescaglioso, Pisticci.

SETTORE V - ROTONDELLA

COLLINA INTERNA (775.3)

Colobraro, Nova Siri, Rotondella, San Giorgio Lucano, Tursi, Valsinni.

PROVINCIA DI COSENZA

SETTORE I - BELVEDERE MARITTIMO

MONTAGNA LITORANEA (781.2)

Aieta, Belvedere Marittimo, Bonifati, Buonvicino, Cetraro, Diamante, Grisolia, Maierà, Orsomarso, Papisidero, Praia a Mare, Sangineto, San Nicola Arcella, Santa Domenica Talao, Santa Maria, Scalea, Tortora, Verbicaro.

SETTORE II - LUNGRO

MONTAGNA INTERNA (782.1)

Acquaformosa, Laino Borgo, Laino Castello, Lungro, Morano Calabro, Mormanno, Mottafollone, San Basile, San Donato di Ninea, San Sosti, Sant'Agata di Esaro, Saracena.

SETTORE III - CASTROVILLARI

COLLINA INTERNA (783.3)

Alessandria del Carretto, Canna, Castroregio, Castrovillari, Cerchiara di Calabria, Civita, Frascineto, Nocera, Oriolo, Plataci, San Lorenzo Bellizzi.

COLLINA LITORANEA (783.4)

Albidona, Amendolara, Montegiordano, Rocca Imperiale, Rosito Capo Spulico.

SETTORE IV - PAOLA

MONTAGNA LITORANEA (784.2)

Acquappesa, Belmonte Calabro, Falconara Albanese, Fiumefreddo Bruzio, Fuscaldo, Guardia Piemontese, Longobardi, Paola, San Lucido.

COLLINA LITORANEA (784.4)

Aiello Calabro, Amantea, Cleto, San Pietro in Amantea, Serra d'Aiello.

SETTORE V - BISIGNANO

COLLINA INTERNA (785.3)

Altomonte, Bisignano, Cervicati, Cerzeto, Fagnano Castello, Firmo, Lattarico, Luzzi, Malvito, Mongrassano, Roggiano Gravina, Rota Greca, San Benedetto Ullano, San Demetrio Corone, San Marco Argentano, San Martino di Finita, Santa Caterina Albanese, Santa Sofia d'Epiro, Tarsia, Torano Castello.

SETTORE VI - ROSSANO

COLLINA LITORANEA (786.4)

Caloveto, Corigliano Calabro, Cropolati, Crosia, Paludi, Rossano, San Cosmo Albanese, San Giorgio Albanese, Vaccarizzo Albanese.

PIANURA (786.5)

Cassano allo Ionio, Francavilla Marittima, San Lorenzo del Vallo, Spezzano Albanese, Terranova da Sibari, Trebisacce, Villapiana.

SETTORE VII - ROGLIANO

MONTAGNA INTERNA (787.1)

Altilia, Aprigliano, Belsito, Bianchi, Carolei, Carpanzano, Cellara, Cerisano, Colosimi, Dipignano, Domanico, Figline Vegliaturo, Grimaldi, Lago, Malito, Mangone, Marano Principato, Marzi, Mendicino, Panettieri, Parenti, Paterno Calabro, Pedivigliano, Rogliano, San Fili, Santo Stefano di Rogliano, San Vincenzo la Costa, Scigliano.

SETTORE VIII - COSENZA

MONTAGNA INTERNA (788.1)

Celico, Pedace, Pietrafitta, Rose, San Giovanni in Fiore, San Pietro in Guarano, Serra Pedace, Spezzano della Sila, Spezzano Piccolo.

COLLINA INTERNA (788.3)

Casole Bruzio, Castiglione Cosentino, Castrolibero, Cosenza, Lappano, Marano Marchesato, Montalto Uffugo, Piane Crati, Rende, Rovito, Trenta, Zumpano.

SETTORE IX - CARIATI

MONTAGNA INTERNA (789.1)

Acri, Bocchigliero, Campana, Longobucco.

COLLINA LITORANEA (789.4)

Calopezzati, Cariati, Mandatoriccio, Pietrapaola, Scala Coeli, Terravecchia.

PROVINCIA DI CATANZARO

SETTORE I - VIBO VALENTIA

COLLINA INTERNA (791.3)

Filandari, Filogaso, Francica, Ionadi, Limbadi, Maierato, Mileto, Rombiolo, San Calogero, San Costantino Calabro, San Gregorio d'Ippona, Sant'Onofrio, Stefanaceni, Zungri.

COLLINA LITORANEA (791.4)

Briatico, Cessaniti, Drapia, Joppolo, Nicotera, Parghelia, Ricadi, Spilinga, Tropea, Vibo Valentia, Zaccanopoli, Zambrone.

SETTORE II - PIZZO

COLLINA INTERNA (792.3)

Acquaro, Capistrano, Dasà, Dinami, Filadelfia, Gerocarne, Monterosso Calabro, Pizzoni, Polia, San Nicola da Crissa, Sorianello, Soriano Calabro, Vallelonga, Vazzano.

COLLINA LITORANEA (792.4)

Curinga, Francavilla Angitola, Pizzo.

SETTORE III - NICASTRO

MONTAGNA INTERNA (793.1)

Conflenti, Decollatura, Martirano Lombardo, Motta Santa Lucia, Platania, San Pietro Apostolo, Serrastretta, Soveria Mannelli.

COLLINA LITORANEA (793.4)

Falerna, Gizzeria, Nocera Tirinese, Sambiasi, San Mango d'Aquino.

PIANURA (793.5)

Nicastro, Sant'Eufemia Lamezia.

SETTORE IV - PETILIA POLICASTRO

MONTAGNA INTERNA (794.1)

Albi, Caccuri, Carlipoli, Castelsilano, Cerenzia, Cerva, Cicala, Cotronei, Fossato Serralta, Gimigliano, Magisano, Mesoraca, Pentone, Petilia Policastro, Petronà, Savelli, Sersale, Sorbo San Basile, Taverna, Zagarise.

SETTORE V - CIRÒ

COLLINA INTERNA (795.3)

Belvedere di Spinello, Carfizzi, Casabona, Pallagorio, Roccabernarda, San Mauro Marchesato, San Nicola dell'Alto, Santa Severina, Umbriatico, Verzino.

COLLINA LITORANEA (795.4)

Cirò, Cirò Marina, Crucoli, Melissa.

SETTORE VI - CATANZARO

COLLINA INTERNA (796.3)

Amato, Caraffa di Catanzaro, Feroleto Antico, Maida, Marcellinara, Miglierina, Pianopoli, San Floro, San Pietro a Maida, Settingiano, Tiriolo.

COLLINA LITORANEA (796.4)

Andali, Belcastro, Catanzaro, Cropani, Marcedusa, Sellia, Simeri Crichi, Soveria Simeri.

SETTORE VII - CROTONE

PIANURA (797.5)

Crotone, Cutro, Isola di Capo Rizzuto, Rocca di Neto, Scandale, Strongoli.

SETTORE VIII - SERRA SAN BRUNO

MONTAGNA INTERNA (798.1)

Arena, Brognaturo, Cardinale, Fabrizia, Mongiana, Nardodipace, Serra San Bruno, Simbario, Spadola.

COLLINA INTERNA (798.3)

Amaroni, Argusto, Cenadi, Centrache, Chiaravalle Centrale, Cortale, Gagliato, Girifalco, Jacurso, Olivadi, Palermi, San Vito sullo Ionio, Torre di Ruggiero, Valleflorita.

SETTORE IX - SOVERATO

COLLINA LITORANEA (799.4)

Badolato, Borgia, Davoli, Gasperina, Guardavalle, Isca sullo Ionio, Montauro, Montepaone, Petrizzi, San Sostene, Santa Caterina dello Ionio, Sant'Andrea Apostolo dello Ionio, Satriano, Soverato, Squillace, Staletti.

PROVINCIA DI REGGIO DI CALABRIA

SETTORE I - REGGIO DI CALABRIA

MONTAGNA LITORANEA (801.2)

Cosoleto, Delianuova, Oppido Mamertina, Santa Cristina d'Aspromonte, Sant'Eufemia d'Aspromonte, Santo Stefano in Aspromonte, Scido, Sinopoli, Varapodio.

COLLINA LITORANEA (801.4)

Bagnara Calabria, Calanna, Campo Calabro, Fiumara, Iaganadi, Melicuccà, Palmi, Reggio di Calabria, San Procopio, San Roberto, Sant'Alessio in Aspromonte, Scilla, Seminara, Villa San Giovanni.

SETTORE II - ROSARNO

MONTAGNA INTERNA (802.1)

Galatro, Giffone, San Pietro di Caridà.

MONTAGNA LITORANEA (802.2)

Cinquefrondi, Cittanova, Molochio, Polistena, San Giorgio Morgeto.

COLLINA LITORANEA (802.4)

Anoia, Feroleto della Chiesa, Laureana di Borrello, Maropati, Serrata.

PIANURA (802.5)

Candidoni, Gioia Tauro, Melicucco, Rizziconi, Rosarno, Taurianova, Terranova Sappo Minulio.

SETTORE III - MELITO DI PORTO SALVO

MONTAGNA LITORANEA (803.2)

Africo, Bagaladi, Cardeto, Careri, Plati, Roccaforte del Greco, Rogliudi, Samo, San Luca.

COLLINA LITORANEA (803.4)

Bova, Bova Marina, Brancaleone, Bruzzano Zeffirio, Condofuri, Melito di Porto Salvo, Montebello Ionico, Motta San Giovanni, Palizzi, San Lorenzo, Staiti.

SETTORE IV - LOCRI

MONTAGNA LITORANEA (804.2)

Agnana Calabra, Antonimina, Canolo, Ciminà, Gerace, Grotteria, Mammola, Martone, San Giovanni di Gerace.

COLLINA LITORANEA (804.4)

Ardore, Benestare, Bianco, Bovalino, Caraffa del Bianco, Casignana, Ferruzzano, Locri, Portigliola, Sant'Agata del Bianco, Sant'Ilario dello Ionio, Siderno.

SETTORE V - ROCCELLA IONICA

COLLINA LITORANEA (805.4)

Bivongi, Camini, Caulonia, Gioiosa Ionica, Marina di Gioiosa Ionica, Monasterace, Pazzano, Placanica, Riace, Roccella Ionica, Stignano, Stilo.

PROVINCIA DI TRAPANI

SETTORE I - TRAPANI

COLLINA LITORANEA (811.4)

Pantelleria.

PIANURA (811.5)

Campobello di Mazara, Castelvetro, Favignana, Marsala, Mazara del Vallo, Paceco, Trapani.

SETTORE II - ALCAMO

COLLINA INTERNA (812.3)

Calatafimi, Gibellina, Partanna, Poggioreale, Salaparuta, Salemi, Santa Ninfa, Vita.

COLLINA LITORANEA (812.4)

Alcamo, Buseto Palizzolo, Castellammare del Golfo, Custonaci, Erice, Paparella San Marco, San Vito lo Capo.

PROVINCIA DI PALERMO

SETTORE I - MONREALE

COLLINA INTERNA (821.3)

Borgetto, Camporeale, Giardinello, Monreale, Monteleppe, San Cipirello, San Giuseppe Jato.

PIANURA (821.5)

Balestrate, Partinico, Terrasini, Trappeto.

SETTORE II - PALERMO

COLLINA INTERNA (822.3)

Altfonte, Baucina, Belmonte Mezzagno, Bolognetta, Cefalà Diana, Marineo, Misilmeri, Piana degli Albanesi, Santa Cristina Gela, Villafraati.

COLLINA LITORANEA (822.4)

Capaci, Carini, Cinisi, Isola delle Femmine, Torretta.

PIANURA (822.5)

Ficarazzi, Palermo, Ustica, Villabate.

SETTORE III - TERMINI IMERESE

MONTAGNA LITORANEA (823.2)

Castelbuono, Collesano, Gratteri, Isnello, San Mauro Castelverde.

COLLINA LITORANEA (823.4)

Altavilla Milicia, Bagheria, Campofelice di Roccella, Casteldaccia, Cefalù, Lascari, Pollina, Santa Flavia, Sciara, Termini Imerese, Trabia.

SETTORE IV - CORLEONE

MONTAGNA INTERNA (824.1)

Corleone, Godrano, Palazzo Adriano, Prizzi.

COLLINA INTERNA (824.3)

Bisacchino, Campofiorito, Chiusa Sclafani, Contessa Entellina, Giuliana, Roccamena.

SETTORE V - LERCARA FRIDDI

MONTAGNA INTERNA (825.1)

Alia, Castronuovo di Sicilia, Montemaggiore Belsito, Sclafani Bagni, Valledolmo.

COLLINA INTERNA (825.3)

Aliminusa, Caccamo, Campofelice di Fitalia, Cerda, Ciminna, Lercara Friddi, Mezzojuso, Roccapalumba, Ventimiglia di Sicilia, Vicari.

SETTORE VI - PETRALIA SOPRANA

MONTAGNA INTERNA (826.1)

Caltavuturo, Castellana Sicula, Gangi, Geraci Siculo, Petralia Soprana, Petralia Sottana, Polizzi Generosa.

COLLINA INTERNA (826.3)

Alimena, Bompietro.

PROVINCIA DI MESSINA

SETTORE I - MISTRETTA

MONTAGNA INTERNA (831.1)

Capizzi, Castel di Lucio, Cesarò, Mistretta, San Teodoro.

MONTAGNA LITORANEA (831.2)

Caronia, Militello Rosmarino, San Fratello, Sant'Agata di Militello.

COLLINA LITORANEA (831.4)

Motta d'Affermo, Pettineo, Reitano, Santo Stefano di Camastra, Tusa.

SETTORE II - PATTI

MONTAGNA INTERNA (832.1)

Alcara li Fusi, Floresta, Galati Mamertino, Longi, Raccuja, San Piero Patti, Tortorici, Ucria.

COLLINA LITORANEA (832.4)

Brolo, Capo d'Orlando, Capri Leone, Castell'Umberto, Ficarra, Frazzanò, Gioiosa Marea, Librizzi, Mirto, Montagnareale, Naso, Patti, Piraino, San Marco d'Alunzio, San Salvatore di Fitalia, Sant'Angelo di Brolo, Sinagra.

SETTORE III - MILAZZO

COLLINA LITORANEA (833.4)

Barcellona Pozzo di Gotto, Basicò, Castoreale, Condò, Falcone, Furnari, Gualtieri Sicaminò, Leni, Lipari, Malfa, Meri, Milazzo, Monforte San Giorgio, Oliveri, Pace del Mela, Roccavaldina, Rodi Milici, San Filippo del Mela, San Pier Niceto, Santa Marina Salina, Spadafora, Torregrotta, Tripi, Valdina, Venetico.

SETTORE IV - MESSINA

MONTAGNA LITORANEA (834.2)

Alì Superiore, Alì Terme, Fiumedinisi, Forza d'Agrò, Furci Siculo, Gallodoro, Itala, Letojanni, Mandanici, Messina, Nizza di Sicilia, Pagliara, Roccalumera, Rometta, Sant'Alessio Siculo, Santa Teresa di Riva, Saponara, Savoca, Scaletta Zanglea, Villafranca Tirrena.

SETTORE V - TAORMINA

MONTAGNA INTERNA (835.1)

Antillo, Casalvecchio Siculo, Fondachelli - Fantina, Francavilla di Sicilia, Limina, Malvagna, Mazzarrà Sant'Andrea, Moio Alcantara, Mongiuffi Melia, Montalbano Elicona, Novara di Sicilia, Roccafortita, Roccella Valdemone, Santa Domenica Vittoria, Santa Lucia del Mela.

COLLINA LITORANEA (835.4)

Castel Mola, Gaggi, Giardini, Graniti, Motta Camastra, Taormina.

PROVINCIA DI AGRIGENTO

SETTORE I - SCIACCA

COLLINA INTERNA (841.3)

Burgio, Calamonaci, Caltabellotta, Lucca Sicula, Montevago, Sambuca di Sicilia, Santa Margherita di Belice, Villafranca Sicula.

PIANURA (841.5)

Menfi, Ribera, Sciacca.

SETTORE II - BIVONA

MONTAGNA INTERNA (842.1)

Bivona, Cammarata, San Giovanni Gemini, Santo Stefano Quisquina.

COLLINA INTERNA (842.3)

Alessandria della Rocca, Aragona, Casteltermini, Cianciana, Comitini, Grotte, Joppolo Giancaxio, Racalmuto, Raffadali, San Biagio Platani, Santa Elisabetta, Sant'Angelo Muxaro.

SETTORE III - AGRIGENTO

COLLINA LITORANEA (843.4)

Agrigento, Cattolica Eraclea, Favara, Montallegro, Porto Empedocle, Realmonte, Siculiana.

PIANURA (843.5)

Lampedusa e Linosa.

SETTORE IV - LICATA

COLLINA INTERNA (844.3)

Camastra, Campobello di Licata, Canicattì, Castrolibero, Naro, Ravauusa.

COLLINA LITORANEA (844.4)

Licata, Palma di Montechiaro.

PROVINCIA DI CALTANISSETTA

SETTORE I - CALTANISSETTA

COLLINA INTERNA (851.3)

Acquaviva Platani, Bompensiere, Caltanissetta, Campofranco, Delia, Marianopoli, Milena, Montedoro, Mussomeli, Resuttano, San Cataldo, Santa Caterina Villarmosa, Serradifalco, Sommatino, Sutera, Valledlunga Pratameno, Villalba.

SETTORE II - GELA

- COLLINA INTERNA (852.3)
Mazzarino, Niscemi, Riesi.
- COLLINA LITORANEA (852.4)
Butera.
- PIANURA (852.5)
Gela.

PROVINCIA DI ENNA

SETTORE I - ENNA

- COLLINA INTERNA (861.3)
Aidone, Barrafranca, Calascibetta, Enna, Leonforte, Piazza Armerina, Pietraperzia, Valguarnera Caropepe, Villarosa.

SETTORE II - NICOSIA

- MONTAGNA INTERNA (862.1)
Cerami, Nicosia, Sperlinga, Troina.
- COLLINA INTERNA (862.3)
Agira, Assoro, Catenanuova, Centuripe, Gagliano Castelferrato, Nissoria, Regalbuto.

PROVINCIA DI CATANIA

SETTORE I - CALTAGIRONE

- COLLINA INTERNA (871.3)
Caltagirone, Grammichele, Licodia Eubea, Militello in Val di Catania, Mineo, Mirabella Imbaccari, San Cono, San Michele di Ganzaria, Scordia, Vizzini.

SETTORE II - CATANIA

- COLLINA INTERNA (872.3)
Castel di Iudica, Palagonia, Raddusa, Ramacca.
- COLLINA LITORANEA (872.4)
Belpasso, Camprotondo Etneo, Mascalucia, Paternò, San Pietro Clarenza, Santa Maria di Licodia.
- PIANURA (872.5)
Aci Castello, Catania, Gravina di Catania, Misterbianco, Motta Sant'Anastasia, San Gregorio di Catania, Sant'Agata li Battiati.

SETTORE III - ADRANO

- MONTAGNA INTERNA (873.1)
Adrano, Biancavilla, Bronte, Maletto, Randazzo.

SETTORE IV - ACIREALE

- MONTAGNA LITORANEA (874.2)
Castiglione di Sicilia, Linguaglossa, Milo, Nicolosi, Piedimonte Etneo, Sant'Alfio, Zafferana Etnea.
- COLLINA LITORANEA (874.4)
Aci Bonaccorsi, Aci Catena, Acireale, Aci Sant'Antonio, Calatabiano, Fiumefreddo di Sicilia, Giarre, Mascali, Pedara, Riposto, San Giovanni la Punta, Santa Venerina, Trecastagni, Tremestieri Etneo, Valverde, Viagrande.

PROVINCIA DI RAGUSA

SETTORE I - RAGUSA

COLLINA INTERNA (881.3)

Chiaromonte Gulfi, Giarratana, Monterosso Almo.

COLLINA LITORANEA (881.4)

Ispica, Modica, Pozzallo, Ragusa, Santa Croce Camerina, Scicli.

PIANURA (881.5)

Acate, Comiso, Vittoria.

PROVINCIA DI SIRACUSA

SETTORE I - SIRACUSA

COLLINA LITORANEA (891.4)

Carlentini, Francofonte.

PIANURA (891.5)

Augusta, Canicattini Bagni, Florida, Lentini, Melilli, Siracusa, Solarino.

SETTORE II - NOTO

COLLINA INTERNA (892.3)

Buccheri, Buscemi, Cassaro, Ferla, Palazzolo Acreide, Sortino.

COLLINA LITORANEA (892.4)

Avola, Noto, Pachino, Rosolini.

PROVINCIA DI SASSARI

SETTORE I - SASSARI

COLLINA INTERNA (901.3)

Cargeghe, Codrongianos, Florinas, Ittiri, Muros, Ossi, Ploaghe.

PIANURA (901.5)

Alghero, Olmedo, Porto Torres, Sassari, Sorso, Tissi, Uri, Usini.

SETTORE II - TEMPIO PAUSANIA

COLLINA INTERNA (902.3)

Chiaramonti, Laerru, Martis, Nulvi, Osilo, Perfugas, Sennori.

COLLINA LITORANEA (902.4)

Aggius, Bortigiadas, Bulzi, Castelsardo, La Maddalena, Luogosanto, Santa Teresa Gallura, Sedini, Tempio Pausania.

SETTORE III - OZIERI

COLLINA INTERNA (903.3)

Ardara, Banari, Bessude, Bonnanaro, Bonorva, Borutta, Cheremule, Cossoine, Giave, Ittireddu, Mara, Monte Leone Rocca Doria, Mores, Nughedu di San Nicolò, Ozieri, Padria, Pozzomaggiore, Romana, Semestene, Siligo, Thiesi, Torralba, Tula.

COLLINA LITORANEA (903.4)

Putifigari, Villanova Monte Leone.

SETTORE IV - OLBIA

COLLINA INTERNA (904.3)
Berchidda, Calangianus, Luras, Monti, Oschiri.

COLLINA LITORANEA (904.4)
Arzachena, Olbia.

SETTORE V - PATTADA

MONTAGNA INTERNA (905.1)
Alà dei Sardi, Anela, Buddusò, Bultei, Pattada.

COLLINA INTERNA (905.3)
Benetutti, Bono, Bottidda, Burgos, Esporlatu, Illorai, Nule.

PROVINCIA DI NUORO

SETTORE I - MACOMER

COLLINA INTERNA (911.3)
Birori, Bolotana, Borore, Bortigali, Dualchi, Lei, Macomer, Noragugume, Sagama, Scano di Montiferro, Silanus, Sindia, Suni, Tinnura.

COLLINA LITORANEA (911.4)
Bosa, Cuglieri, Flussio, Magomadas, Modolo, Montresta, Sennariolo, Tresnuraghes.

SETTORE II - NUORO

MONTAGNA INTERNA (912.1)
Aritzo, Belvi, Desulo, Fonni, Gavoi, Mamoiada, Ollolai, Ovodda, Sarule, Tiana, Tonara.

COLLINA INTERNA (912.3)
Nuoro, Oliena, Oniferi, Orani, Orotelli, Ottana.

SETTORE III - OROSEI

MONTAGNA INTERNA (913.1)
Bitti, Lula, Onani, Orune, Osidda.

COLLINA LITORANEA (913.4)
Galtelli, Irgoli, Loculi, Lodè, Onifai, Orosei, Posada, Siniscola, Torpè.

SETTORE IV - ISILI

COLLINA INTERNA (914.3)
Atzara, Austis, Escolca, Genoni, Gergei, Isili, Laconi, Meana Sardo, Nuragus, Nurallao, Olzai, Ortueri, Serri, Sorgono, Teti, Villanova Tulo.

SETTORE V - DORGALI

MONTAGNA INTERNA (915.1)
Arzana, Orgosolo, Talana, Urzulei, Villagrande Strisaili.

COLLINA LITORANEA (915.4)
Baunei, Dorgali, Girasole, Lotzorai, Triei.

SETTORE VI - LANUSEI

MONTAGNA INTERNA (916.1)

Esterzili, Gadoni, Sadali, Seui, Seulo, Ussassai.

COLLINA INTERNA (916.3)

Escalaplano, Nurri, Orroli, Perdasdefogu, Ulassai.

COLLINA LITORANEA (916.4)

Bari Sardo, Gairo, Ilbono, Jerzu, Lanusei, Loceri, Osini, Tertenia, Tortoll.

PROVINCIA DI CAGLIARI

SETTORE I - GHILARZA

COLLINA INTERNA (921.3)

Abbasanta, Aidomaggiore, Allai, Ardauli, Bidoni, Bonarcado, Busachi, Fordongianus, Neoneli, Norbello, Nughedu Santa Vittoria, Ruinas, Samugheo, Santu Lussurgiu, Sedilo, Seneghe, Sorradile, Ulà Tirso.

PIANURA (921.5)

Bauladu, Ghilarza, Milis, Narbolia, Ollastra Simaxis, Paulilatino, San Vero Milis, Siamaggiore, Siamanna-Siapiaccia, Simaxis, Solarussa, Tramatzza, Villanova Truschedu, Zeddiani, Zerfallu.

SETTORE II - ORISTANO

COLLINA INTERNA (922.3)

Ales, Assolo, Asuni, Baessa, Collinas, Figù-Gonnosnò, Gonnoscodina, Gonnostramatza, Masullas, Mogorella, Morgongiori, Nureci, Pau, Sant'Antonio Ruinas, Senis, Siddi, Simala, Sini, Tuili, Turri, Usellus, Ussaramanna, Villanovaforru, Villaurbana, Villa Verde.

PIANURA (922.5)

Arborea, Baratili San Pietro, Cabras, Marrubiu, Mogoro, Nurachi, Oristano, Riola Sardo, San Nicolò d'Arcidano, Santa Giusta, Terralba, Uras.

SETTORE III - IGLESIAS

COLLINA INTERNA (923.3)

Domusnovas, Gonnosfanadiga, Musei, Villacidro.

COLLINA LITORANEA (923.4)

Arbus, Fluminimaggiore, Iglesias.

PIANURA (923.5)

Guspini, Lunamatrona, Pabillonis, Pauli Arbarei, San Gavino Monreale, Sanluri, Sardara.

SETTORE IV - SERRAMANNA

COLLINA INTERNA (924.3)

Barumini, Gesico, Gesturi, Goni, Guamaggiore, Las Plassas, Mandas, San Basilio, Selegas, Senorbi, Siurgus Donigala, Suelli, Villanovafranca.

PIANURA (924.5)

Decimoputzu, Donori, Furtei, Guasila, Monastir, Nuraminis, Ortacesus, Pimentel, Samassi, Samatzai, San Sperate, Segariu, Serdiana, Serramanna, Serrenti, Ussana, Vallermosa, Villamar, Villasor.

SETTORE V - MURAVERA

COLLINA INTERNA (925.3)

Arunungia, Ballao, Barrali, Burcei, Dolianova, San Nicolò Gerrei, Sant'Andrea Frius, Sinus, Villalto.

COLLINA LITORANEA (925.4)

Maracalagonis, Muravera, San Vito, Sinnai, Villaputzu, Villasimus.

SETTORE VI - CARBONIA

COLLINA INTERNA (926.3)

Narcao, Santadi, Villamassargia.

COLLINA LITORANEA (926.4)

Calasetta, Carbonia, Carloforte, Giba, Gonnese, Portoscuso, San Giovanni Suergiu, Sant'Antioco, Tratalias.

SETTORE VII - CAGLIARI

COLLINA LITORANEA (927.4)

Capoterra, Domus de Maria, Pula, Sarroch, Teulada, Villa San Pietro.

PIANURA (927.5)

Assemini, Cagliari, Decimomannu, Quartu Sant'Elena, Selargius, Sestu, Settimo San Pietro, Siliqua, Soleminis, Uta, Villaspeciosa.

PARTE TERZA

SUPERFICIE TERRITORIALE E POPOLAZIONE RESIDENTE SECONDO
LE ZONE ALTIMETRICHE

A - REGIONI STATISTICHE

31 dicembre 1956

REGIONI STATISTICHE	MONTAGNA			COLLINA			PIANURA	TOTALE
	interna	litoranea	Totale	interna	litoranea	Totale		
SUPERFICIE (Ettari)								
REGIONE I	1.729.485	47.575	1.777.010	832.864	126.220	959.084	670.952	3.407.046
Piemonte	1.098.377	—	1.098.377	770.562	—	770.562	670.952	2.539.891
Valle d'Aosta	326.226	—	326.226	—	—	—	—	326.226
Liguria	304.832	47.575	352.407	62.302	126.220	188.522	—	540.929
REGIONE II-Lombardia	967.276	—	967.276	296.026	—	296.026	1.117.116	2.380.418
REGIONE III	2.232.150	—	2.232.150	392.111	21.057	413.168	1.338.308	3.983.626
Trentino-Alto Adige	1.361.309	—	1.361.309	—	—	—	—	1.361.309
Veneto	537.349	—	537.349	260.892	—	260.892	1.039.421	1.837.662
Friuli-Venezia Giulia	333.492	—	333.492	131.219	21.057	152.276	298.887	784.655
REGIONE IV	857.381	—	857.381	929.942	337.171	1.267.113	1.057.272	3.181.766
Emilia-Romagna	555.195	—	555.195	579.427	20.698	600.125	1.057.272	2.212.592
Marche	302.186	—	302.186	350.515	316.473	666.988	—	969.174
REGIONE V	1.015.676	30.159	1.045.835	2.143.696	348.427	2.492.123	239.710	3.777.668
Toscana	550.000	30.159	580.159	1.177.464	348.427	1.525.891	192.954	2.299.004
Umbria	247.604	—	247.604	598.004	—	598.004	—	845.608
Alto Lazio	218.072	—	218.072	368.228	—	368.228	46.756	633.056
ROMA E PROVINCIA	86.676	—	86.676	172.168	98.257	270.425	178.073	535.174
REGIONE VI	614.063	—	614.063	778.961	198.932	977.893	316.366	1.908.322
Lazio meridionale	144.208	—	144.208	242.456	44.071	286.527	118.096	548.831
Campania	469.855	—	469.855	536.505	154.861	691.366	198.270	1.359.491
REGIONE VII-Abruzzi e Molise	948.222	—	948.222	309.762	265.119	574.881	—	1.523.103
REGIONE VIII	902.539	225.435	1.127.974	1.381.092	691.962	2.073.054	1.240.309	4.441.337
Puglia	28.643	—	28.643	610.786	264.953	875.739	1.030.284	1.934.666
Basilicata	450.519	17.397	467.916	450.929	—	450.929	79.918	998.763
Calabria	423.377	208.038	631.415	319.377	427.009	746.386	130.107	1.507.908
REGIONE IX-Sicilia	468.029	161.061	629.090	975.626	601.895	1.577.521	364.119	2.570.730
REGIONE X-Sardegna	334.471	—	334.471	888.476	740.882	1.629.358	445.075	2.408.904
ITALIA	10.155.918	464.230	10.620.148	9.100.724	3.429.922	12.530.646	6.967.300	30.118.094

POPOLAZIONE

REGIONE I	820.250	784.720	1.604.970	1.190.865	620.357	1.811.222	1.998.002	5.414.194
Piemonte	547.970	—	547.970	1.138.382	—	1.138.382	1.998.002	3.684.354
Valle d'Aosta	98.669	—	98.669	—	—	—	—	98.669
Liguria	173.611	784.720	958.331	52.483	620.357	672.840	—	1.631.171
REGIONE II-Lombardia	883.374	—	883.374	1.293.120	—	1.293.120	4.702.854	6.879.348
REGIONE III	1.297.182	—	1.297.182	783.753	310.293	1.094.046	3.529.776	5.921.004
Trentino-Alto Adige	763.536	—	763.536	—	—	—	—	763.536
Veneto	403.452	—	403.452	561.880	—	561.880	2.943.172	3.908.504
Friuli-Venezia Giulia	130.194	—	130.194	221.873	310.293	532.166	586.604	1.248.964
REGIONE IV	484.668	—	484.668	1.405.604	823.241	2.228.845	2.287.505	5.001.018
Emilia-Romagna	310.972	—	310.972	993.570	31.700	1.025.270	2.287.505	3.623.747
Marche	173.696	—	173.696	412.034	791.541	1.203.575	—	1.377.271
REGIONE V	718.939	143.129	862.068	2.638.145	426.768	3.064.913	585.569	4.512.550
Toscana	437.407	143.129	580.536	1.671.033	426.768	2.097.801	568.461	3.246.798
Umbria	156.908	—	156.908	663.618	—	663.618	—	820.526
Alto Lazio	124.624	—	124.624	303.494	—	303.494	17.108	445.226
ROMA E PROVINCIA	69.489	—	69.489	235.368	212.573	447.941	1.868.227	2.385.657
REGIONE VI	644.950	—	644.950	1.363.647	2.104.646	3.468.293	1.309.480	5.422.723
Lazio meridionale	161.529	—	161.529	398.029	86.524	484.553	148.814	794.896
Campania	483.421	—	483.421	965.618	2.018.122	2.983.740	1.160.666	4.627.827
REGIONE VII-Abruzzi e Molise	741.122	—	741.122	387.260	572.341	959.601	—	1.700.723
REGIONE VIII	696.724	285.391	982.115	1.462.210	1.123.009	2.585.219	2.645.709	6.213.043
Puglia	33.059	—	33.059	719.152	280.329	999.481	2.380.308	3.412.848
Basilicata	297.087	11.819	308.906	299.584	—	299.584	49.246	657.736
Calabria	366.578	273.572	640.150	443.474	842.680	1.286.154	216.155	2.142.459
REGIONE IX-Sicilia	374.896	391.422	766.318	1.178.250	1.171.891	2.350.141	1.604.991	4.721.450
REGIONE X-Sardegna	91.705	—	91.705	408.912	349.222	758.134	534.238	1.384.077
ITALIA	6.823.299	1.604.662	8.427.961	12.347.134	7.714.341	20.061.475	21.066.351	49.555.787

SUPERFICIE TERRITORIALE E POPOLAZIONE RESIDENTE SECONDO
LE ZONE ALTIMETRICHE

B - REGIONI AGRARIE PER PROVINCIA E SETTORE STATISTICO

31 dicembre 1956

Numero di codificazione	PROVINCIE — SETTORI STATISTICI E REGIONI AGRARIE	ZONE ALTIMETRICHE							
		Montagna		Collina		Pianura		TOTALE	
		Superf. ha	Popol.	Superf. ha	Popol.	Superf. ha	Popol.	Superf. ha	Popol.
01	PROVINCIA DI TORINO	357.206	147.603	144.032	257.574	181.776	1.189.266	683.014	1.594.443
011	SETTORE I - SUSA	117.751	60.292	16.170	42.120	—	—	133.921	102.412
011.104	Montagna della media e bassa Val di Susa	69.991	53.431	—	—	—	—	69.991	53.431
011.105	Alta Val di Susa	47.760	6.861	—	—	—	—	47.760	6.861
011.310	Morenica di Rivoli	—	—	16.170	42.120	—	—	16.170	42.120
012	SETTORE II - LANZO TORINESE	71.495	22.853	26.144	39.239	—	—	97.639	62.092
012.103	Valli di Lanzo	71.495	22.853	—	—	—	—	71.495	22.853
012.309	Colline di Lanzo	—	—	26.144	39.239	—	—	26.144	39.239
013	SETTORE III - IVREA	88.212	30.974	40.189	80.859	—	—	128.401	111.833
013.101	Val Locana e Soana	63.580	17.578	—	—	—	—	63.580	17.578
013.102	Montagna del Canavese	24.632	13.396	—	—	—	—	24.632	13.396
013.308	Morenica di Ivrea	—	—	40.189	80.859	—	—	40.189	80.859
014	SETTORE IV - PINEROLO	79.748	33.484	29.395	54.678	36.927	37.344	146.070	125.506
014.106	Val Chisone	57.067	24.379	—	—	—	—	57.067	24.379
014.107	Val Pellice	22.681	9.105	—	—	—	—	22.681	9.105
014.311	Colline di Pinerolo	—	—	29.395	54.678	—	—	29.395	54.678
014.516	Basso Pellice	—	—	—	—	36.927	37.344	36.927	37.344
015	SETTORE V - TORINO	—	—	32.134	40.678	77.151	1.006.732	109.285	1.047.410
015.312	Colline del Po	—	—	32.134	40.678	—	—	32.134	40.678
015.515	Pianura di Torino	—	—	—	—	41.246	952.108	41.246	952.108
015.517	Pianura di Carmagnola	—	—	—	—	35.905	54.624	35.905	54.624
016	SETTORE VI - CHIVASSO	—	—	—	—	67.698	145.190	67.698	145.190
016.513	Pianura canavesana orientale	—	—	—	—	18.528	26.166	18.528	26.166
016.514	Pianura canavesana occidentale	—	—	—	—	49.170	119.024	49.170	119.024
02	PROVINCIA DI VERCELLI	112.279	97.825	60.902	136.926	126.867	158.475	300.048	393.226
021	SETTORE I - BORGOSIESA	112.279	97.825	—	—	—	—	112.279	97.825
021.101	Alta Valsesia	54.453	7.039	—	—	—	—	54.453	7.039
021.102	Montagna della media Valsesia	33.775	50.438	—	—	—	—	33.775	50.438
021.103	Valle del Cervo	15.449	28.943	—	—	—	—	15.449	28.943
021.104	Alto Elvo	8.602	11.405	—	—	—	—	8.602	11.405
022	SETTORE II - BIELLA	—	—	60.902	136.926	11.032	17.535	71.934	154.461
022.305	Colline di Biella	—	—	40.896	115.911	—	—	40.896	115.911
022.306	Morenica della Serra	—	—	20.006	21.015	—	—	20.006	21.015
022.507	Pianura tra l'Elvo e il Cervo	—	—	—	—	11.032	17.535	11.032	17.535
023	SETTORE III - VERCELLI	—	—	—	—	115.835	140.940	115.835	140.940
023.508	Pianura delle Baraggie	—	—	—	—	27.555	14.020	27.555	14.020
023.509	Pianura del Canale Cavour	—	—	—	—	35.512	38.026	35.512	38.026
023.510	Pianura di Vercelli	—	—	—	—	52.768	88.894	52.768	88.894
03	PROVINCIA DI NOVARA	234.077	163.361	48.171	109.823	77.151	167.456	359.399	440.640
031	SETTORE I - DOMODOSSOLA	136.742	59.773	—	—	—	—	136.742	59.773
031.101	Valli Antigorio e Formazza	48.415	8.258	—	—	—	—	48.415	8.258
031.102	Valli Antrona e Anzasca	42.422	6.635	—	—	—	—	42.422	6.635
031.103	Val d'Ossola	45.905	44.880	—	—	—	—	45.905	44.880
032	SETTORE II - VERBANIA	69.065	66.293	—	—	—	—	69.065	66.293
032.104	Val Vigizzo	21.218	6.420	—	—	—	—	21.218	6.420
032.105	Valle Cannobina	12.855	4.227	—	—	—	—	12.855	4.227
032.107	Montagna del Verbano occidentale	34.992	55.646	—	—	—	—	34.992	55.646
033	SETTORE III - BORGOMANERO	28.270	37.295	48.171	109.823	—	—	76.441	147.118
033.106	Valle Strona e Lago d'Orta	28.270	37.295	—	—	—	—	28.270	37.295
033.308	Colline del Verbano occidentale	—	—	9.776	25.063	—	—	9.776	25.063
033.309	Colline nord-occidentali tra Sesia e Agogna	—	—	8.592	19.705	—	—	8.592	19.705
033.310	Colline sud-orientali tra Sesia e Agogna	—	—	16.320	37.761	—	—	16.320	37.761
033.311	Colline tra Terdoppio e Ticino	—	—	13.483	27.294	—	—	13.483	27.294
034	SETTORE IV - NOVARA	—	—	—	—	77.151	167.456	77.151	167.456
034.512	Pianura novarese settentrionale	—	—	—	—	24.641	39.936	24.641	39.936
034.513	Pianura di Novara	—	—	—	—	52.510	127.520	52.510	127.520

Numero di codificazione	PROVINCIE — SETTORI STATISTICI E REGIONI AGRARIE	ZONE ALTIMETRICHE							
		Montagna		Collina		Pianura		TOTALE	
		Superf. ha	Popol.	Superf. ha	Popol.	Superf. ha	Popol.	Superf. ha	Popol.
04	PROVINCIA DI CUNEO	350.602	125.716	183.683	211.239	156.029	221.017	690.314	557.972
041	SETTORE I - DRONERO	134.353	43.686	—	—	—	—	134.353	43.686
041.101	Alta Valle del Po e Val Varaita	63.062	22.266	—	—	—	—	63.062	22.266
041.102	Alte Valli Maira e Grana	47.280	5.700	—	—	—	—	47.280	5.700
041.103	Montagna delle medie Valli Maira e Grana	24.011	15.720	—	—	—	—	24.011	15.720
042	SETTORE II - SALUZZO	—	—	27.806	31.707	63.446	76.983	91.252	108.690
042.309	Colline saluzzesi	—	—	27.806	31.707	—	—	27.806	31.707
042.515	Pianura di Saluzzo	—	—	—	—	63.446	76.983	63.446	76.983
043	SETTORE III - CUNEO	—	—	34.659	44.929	92.583	144.034	127.242	188.963
043.310	Colline del Monferrato cuneese	—	—	34.659	44.929	—	—	34.659	44.929
043.516	Pianura tra Stura e Tanaro	—	—	—	—	36.822	47.866	36.822	47.866
043.517	Pianura di Cuneo	—	—	—	—	55.761	96.168	55.761	96.168
044	SETTORE IV - ALBA	—	—	90.112	91.975	—	—	90.112	91.975
044.311	Colline della bassa Langa di Alba	—	—	33.366	50.030	—	—	33.366	50.030
044.312	Colline dell'alta Langa di Alba	—	—	27.621	18.275	—	—	27.621	18.275
044.313	Colline della Langa montegalese	—	—	29.125	23.670	—	—	29.125	23.670
045	SETTORE V - BORGO SAN DALMAZZO	138.917	51.138	—	—	—	—	138.917	51.138
045.104	Alta Valle di Stura di Demonte	57.477	8.279	—	—	—	—	57.477	8.279
045.105	Alta Valle del Gesso	44.704	6.781	—	—	—	—	44.704	6.781
045.106	Mont. delle medie Valli Stura di D. e Gesso .	36.736	36.078	—	—	—	—	36.736	36.078
046	SETTORE VI - MONDOVI	77.332	30.892	31.106	42.628	—	—	108.438	73.520
046.107	Alto Tanaro	50.373	17.827	—	—	—	—	50.373	17.827
046.108	Alta Valle dell'Ellero	26.959	13.065	—	—	—	—	26.959	13.065
046.314	Colline di Mondovi	—	—	31.106	42.628	—	—	31.106	42.628
05	PROVINCIA DI ASTI	—	—	146.975	213.450	4.101	4.378	151.076	217.828
051	SETTORE I - ASTI	—	—	89.220	135.593	4.101	4.378	93.321	139.971
051.301	Colline dell'alto Monferrato astigiano	—	—	39.102	34.993	—	—	39.102	34.993
051.302	Medio Monferrato astigiano	—	—	50.118	100.600	—	—	50.118	100.600
051.505	Pianura del Tanaro astigiano	—	—	—	—	4.101	4.378	4.101	4.378
052	SETTORE II - NIZZA MONFERRATO . .	—	—	57.755	77.857	—	—	57.755	77.857
052.303	Colline del Belbo e del Tiglione	—	—	43.408	68.739	—	—	43.408	68.739
052.304	Coll. del basso Bormida di M. e di Spigno .	—	—	14.347	9.118	—	—	14.347	9.118
06	PROVINCIA DI ALESSANDRIA	44.213	13.465	186.799	209.370	125.028	257.410	356.040	480.245
061	SETTORE I - CASALE MONFERRATO . .	—	—	54.673	72.530	26.093	58.810	80.766	131.340
061.303	Colline dell'alto Monferrato alessandrino .	—	—	29.907	33.779	—	—	29.907	33.779
061.304	Medio Monferrato alessandrino	—	—	24.766	38.751	—	—	24.766	38.751
061.509	Pianura di Casale Monferrato	—	—	—	—	26.093	58.810	26.093	58.810
062	SETTORE II - ALESSANDRIA	—	—	—	—	98.935	198.600	98.935	198.600
062.510	Pianura padana alessandrina	—	—	—	—	22.363	25.114	22.363	25.114
062.511	Pianura del Tanaro aless. e del Bormida . .	—	—	—	—	26.028	24.671	26.028	24.671
062.512	Pianura di Alessandria	—	—	—	—	50.544	148.815	50.544	148.815
063	SETTORE III - ACQUI	—	—	68.301	68.286	—	—	68.301	68.286
063.306	Medio Bormida	—	—	28.860	46.322	—	—	28.860	46.322
063.308	Colline dell'alto Bormida	—	—	39.441	21.964	—	—	39.441	21.964
064	SETTORE IV - ARQUATA SCRIVIA . .	44.213	13.465	63.825	68.554	—	—	108.038	82.019
064.101	Alte Valli del Curone e del Borbera	30.777	9.778	—	—	—	—	30.777	9.778
064.102	Alto Lemme	13.436	3.687	—	—	—	—	13.436	3.687
064.305	Medie Valli del Curone e del Gruc	—	—	24.827	20.500	—	—	24.827	20.500
064.307	Medie Valli dello Scrivia e dell'Orba	—	—	38.998	48.054	—	—	38.998	48.054
07	VALLE D'AOSTA	326.226	98.669	—	—	—	—	326.226	98.669
071	SETTORE I - COURMAYEUR	169.155	19.226	—	—	—	—	169.155	19.226
071.101	Alta Valle d'Aosta	69.564	8.128	—	—	—	—	69.564	8.128
071.102	Valle del Gran San Bernardo e Valpelline	39.682	3.668	—	—	—	—	39.682	3.668
071.107	Valle di Rhême, Valsavaranche e V. Cogne	59.909	7.430	—	—	—	—	59.909	7.430

Numero di codificazione	PROVINCIE — SETTORI STATISTICI E REGIONI AGRARIE	ZONE ALTIMETRICHE							
		Montagna		Collina		Pianura		TOTALE	
		Superf. ha	Popol.	Superf. ha	Popol.	Superf. ha	Popol.	Superf. ha	Popol.
072	SETTORE II - AOSTA.	157.071	79.443	—	—	—	—	157.071	79.443
072.103	Montagna della media Valle d'Aosta . .	43.435	43.585	—	—	—	—	43.435	43.585
072.104	Valtournanche.	30.405	10.263	—	—	—	—	30.405	10.263
072.105	Valle d'Ayas	39.692	14.499	—	—	—	—	39.692	14.499
072.106	Valli di Gressoney e di Champorcher . .	43.539	11.096	—	—	—	—	43.539	11.096
08	PROVINCIA DI IMPERIA	67.873	27.107	47.639	151.832	—	—	115.512	178.939
081	SETTORE I - SAN REMO	42.454	18.147	19.990	95.818	—	—	62.444	113.965
081.102	Alte Valli dell'Argentina e del Nervia . .	42.454	18.147	—	—	—	—	42.454	18.147
081.404	Colline litoranee di San Remo	—	—	19.990	95.818	—	—	19.990	95.818
082	SETTORE II - IMPERIA	25.419	8.960	27.649	56.014	—	—	53.068	64.974
082.101	Alte Valli dell'Arroschia	25.419	8.960	—	—	—	—	25.419	8.960
082.303	Colline dell'alto Impero	—	—	16.131	12.366	—	—	16.131	12.366
082.405	Colline litoranee di Imperia.	—	—	11.518	43.648	—	—	11.518	43.648
09	PROVINCIA DI SAVONA	96.896	74.186	57.542	172.324	—	—	154.438	246.510
091	SETTORE I - ALBENGA	33.529	12.481	36.402	67.148	—	—	69.931	79.629
091.102	Alto Bormida di Millesimo	33.529	12.481	—	—	—	—	33.529	12.481
091.304	Media Valle dell'Arroschia e del Neva . .	—	—	14.723	7.998	—	—	14.723	7.998
091.406	Colline litoranee di Albenga	—	—	21.679	59.150	—	—	21.679	59.150
092	SETTORE II - SAVONA	63.367	61.705	21.140	105.176	—	—	84.507	166.881
092.101	Alto Bormida di Spigno e alto Erto . . .	58.570	48.309	—	—	—	—	58.570	48.309
092.203	Montagna litoranea di Varazze	4.797	13.396	—	—	—	—	4.797	13.396
092.405	Colline litoranee di Savona	—	—	21.140	105.176	—	—	21.140	105.176
10	PROVINCIA DI GENOVA	152.893	843.457	30.382	124.995	—	—	183.275	968.452
101	SETTORE I - GENOVA	68.969	802.191	—	—	—	—	68.969	802.191
101.101	Alto Stura	12.540	13.468	—	—	—	—	12.540	13.468
101.102	Alto Scrivia.	13.651	17.399	—	—	—	—	13.651	17.399
101.206	Montagna litoranea di Genova	42.778	771.324	—	—	—	—	42.778	771.324
102	SETTORE II - TORRIGLIA	55.266	23.778	—	—	—	—	55.266	23.778
102.103	Montagna dell'Antola	12.788	4.200	—	—	—	—	12.788	4.200
102.104	Alto Trebbia	42.478	19.578	—	—	—	—	42.478	19.578
103	SETTORE III - CHIAVARI	28.658	17.488	30.382	124.995	—	—	59.040	142.483
103.105	Alto Entella e alto Stura	28.658	17.488	—	—	—	—	28.658	17.488
103.307	Colline dell'alto Lavagna	—	—	10.018	12.676	—	—	10.018	12.676
103.408	Colline litoranee di Chiavari	—	—	20.364	112.319	—	—	20.364	112.319
11	PROVINCIA DI LA SPEZIA	34.745	13.581	52.959	223.689	—	—	87.704	237.270
111	SETTORE I - VARESE LIGURE.	34.745	13.581	21.430	19.443	—	—	56.175	33.024
111.101	Alto Vara.	34.745	13.581	—	—	—	—	34.745	13.581
111.302	Medio Vara.	—	—	21.430	19.443	—	—	21.430	19.443
112	SETTORE II - LA SPEZIA	—	—	31.529	204.246	—	—	31.529	204.246
112.403	Colline litoranee di Levante	—	—	11.437	17.778	—	—	11.437	17.778
112.404	Colline litoranee di La Spezia.	—	—	20.092	186.468	—	—	20.092	186.468
12	PROVINCIA DI VARESE	38.117	65.603	55.356	240.076	26.398	214.063	119.871	519.742
121	SETTORE I - LUINO	38.117	65.603	19.996	53.199	—	—	58.113	118.802
121.101	Montagna dell'alto Verbano orientale . . .	8.456	5.790	—	—	—	—	8.456	5.790
121.102	Montagna tra Verbano e Ceresio	29.661	59.813	—	—	—	—	29.661	59.813
121.303	Colline del Verbano orientale.	—	—	19.996	53.199	—	—	19.996	53.199
122	SETTORE II - VARESE	—	—	35.360	186.877	26.398	214.063	61.758	400.940
122.304	Colline di Varese	—	—	20.538	129.358	—	—	20.538	129.358
122.305	Colline dello Strona	—	—	14.822	57.519	—	—	14.822	57.519
122.506	Pianura varesina	—	—	—	—	26.398	214.063	26.398	214.063

Numero di codificazione	PROVINCIE — SETTORI STATISTICI E REGIONI AGRARIE	ZONE ALTIMETRICHE							
		Montagna		Collina		Pianura		TOTALE	
		Superf. ha	Popol.	Superf. ha	Popol.	Superf. ha	Popol.	Superf. ha	Popol.
13	PROVINCIA DI COMO	139.351	203.350	57.986	340.924	9.347	42.893	206.684	587.167
131	SETTORE I - COMO	—	—	33.453	231.409	9.347	42.893	42.800	274.302
131.309	Colline di Como	—	—	18.902	139.876	—	—	18.902	139.876
131.310	Brianza comasca occidentale	—	—	14.551	91.533	—	—	14.551	91.533
131.513	Pianura comasca	—	—	—	—	9.347	42.893	9.347	42.893
132	SETTORE II - MENAGGIO	53.642	77.280	—	—	—	—	53.642	77.280
132.102	Val Cavargna	11.053	6.318	—	—	—	—	11.053	6.318
132.104	Montagna della Val d'Intelvi e del Ceresio	16.953	17.536	—	—	—	—	16.953	17.536
132.105	Montagna del Lario occidentale	30.636	53.426	—	—	—	—	30.636	53.426
133	SETTORE III - LECCO	72.197	111.623	—	—	—	—	72.197	111.623
133.101	Montagna dell'alto Lario	20.309	18.531	—	—	—	—	20.309	18.531
133.103	Montagna del Varrone e del basso Pioverna	11.366	6.437	—	—	—	—	11.366	6.437
133.106	Montagna del Lario orientale	24.405	78.258	—	—	—	—	24.405	78.258
133.107	Valsassina	16.117	8.397	—	—	—	—	16.117	8.397
134	SETTORE IV - MERATE	8.512	14.447	24.533	109.515	—	—	33.045	123.962
134.108	Alto Lambro	8.512	14.447	—	—	—	—	8.512	14.447
134.311	Brianza comasca nord-orientale	—	—	7.362	23.508	—	—	7.362	23.508
134.312	Brianza comasca sud-orientale	—	—	17.171	86.007	—	—	17.171	86.007
14	PROVINCIA DI SONDRIO	321.220	157.672	—	—	—	—	321.220	157.672
141	SETTORE I - CHIAVENNA	57.711	22.199	—	—	—	—	57.711	22.199
141.102	Valli di San Giacomo e del Mera	57.711	22.199	—	—	—	—	57.711	22.199
142	SETTORE II - SONDRIO	115.130	82.233	—	—	—	—	115.130	82.233
142.103	Val Malenco e Val Masino	40.695	8.784	—	—	—	—	40.695	8.784
142.105	Valtellina di Sondrio	27.040	40.193	—	—	—	—	27.040	40.193
142.106	Versante orobico settentrionale	47.395	33.256	—	—	—	—	47.395	33.256
143	SETTORE III - TIRANO	148.379	53.240	—	—	—	—	148.379	53.240
143.101	Alta Valtellina e Val di Livigno	89.672	17.840	—	—	—	—	89.672	17.840
143.104	Valtellina di Tirano	58.707	35.400	—	—	—	—	58.707	35.400
15	PROVINCIA DI MILANO	—	—	8.114	63.384	267.701	2.643.170	275.815	2.706.554
151	SETTORE I - LEGNANO	—	—	—	—	40.845	281.059	40.845	281.059
151.502	Pianura di Legnano	—	—	—	—	14.083	122.856	14.083	122.856
151.505	Pianura del Canale Villoresi	—	—	—	—	26.762	158.203	26.762	158.203
152	SETTORE II - MONZA	—	—	8.114	63.384	40.931	425.109	49.045	488.493
152.301	Brianza milanese	—	—	—	—	—	—	8.114	63.384
152.503	Pianura di Seveso	—	—	8.114	63.384	—	—	19.884	241.443
152.504	Pianura di Monza	—	—	—	—	19.884	241.443	21.047	183.666
153	SETTORE III - MILANO	—	—	—	—	71.402	1.606.782	71.402	1.606.782
153.506	Pianura di Milano	—	—	—	—	32.570	1.530.276	32.570	1.530.276
153.508	Pianura tra Ticino e Lambro	—	—	—	—	38.832	76.506	38.832	76.506
154	SETTORE IV - LODI	—	—	—	—	64.126	225.774	64.126	225.774
154.507	Pianura tra Lambro e Adda	—	—	—	—	32.147	134.812	32.147	134.812
154.509	Pianura di Lodi	—	—	—	—	31.979	90.962	31.979	90.962
155	SETTORE V - CODOGNO	—	—	—	—	50.397	104.446	50.397	104.446
155.510	Pianura di Codogno	—	—	—	—	29.432	74.339	29.432	74.339
155.511	Pianura lodigiana del Lungopò	—	—	—	—	20.965	30.107	20.965	30.107
16	PROVINCIA DI BERGAMO	175.308	206.120	33.387	249.020	67.197	272.501	275.892	727.641
161	SETTORE I - SAN PELLEGRINO	73.759	66.182	—	—	—	—	73.759	66.182
161.101	Val Brembana settentrionale	31.454	11.381	—	—	—	—	31.454	11.381
161.103	Val Brembana meridionale	42.305	54.801	—	—	—	—	42.305	54.801
162	SETTORE II - CLUSONE	101.549	139.938	—	—	—	—	101.549	139.938
162.102	Val Seriana settentrionale	39.063	18.863	—	—	—	—	39.063	18.863
162.104	Val Seriana meridionale	39.172	79.118	—	—	—	—	39.172	79.118
162.105	Val Cavallina e mont. del Lago d'Isèo occ.	23.314	41.957	—	—	—	—	23.314	41.957

Numero di codificazione	PROVINCIE — SETTORI STATISTICI E REGIONI AGRARIE	ZONE ALTIMETRICHE							
		Montagna		Collina		Pianura		TOTALE	
		Superf. ha	Popol.	Superf. ha	Popol.	Superf. ha	Popol.	Superf. ha	Popol.
163	SETTORE III - BERGAMO	—	—	17.630	175.948	41.973	195.429	59.608	371.877
163.306	Colline di Bergamo	—	—	17.630	175.948	—	—	17.630	175.948
163.508	Pianura dell'Isola	—	—	—	—	7.459	47.405	7.459	47.405
163.509	Pianura bergamasca occidentale	—	—	—	—	34.514	148.024	34.514	148.024
164	SETTORE IV - SERIATE	—	—	15.757	73.072	25.224	77.072	40.981	150.144
164.307	Colline del medio Chiese	—	—	15.757	73.072	—	—	15.757	73.072
164.510	Pianura bergamasca orientale	—	—	—	—	25.224	77.072	25.224	77.072
17	PROVINCIA DI BRESCIA	264.342	233.072	74.869	304.643	135.705	337.643	474.916	875.358
171	SETTORE I - CHIARI	15.578	24.904	10.818	35.329	37.502	125.962	63.898	186.195
171.103	Montagna del Lago d'Iseo orientale	15.578	24.904	—	—	—	—	15.578	24.904
171.309	Morenica del Lago d'Iseo	—	—	10.818	35.329	—	—	10.818	35.329
171.512	Pianura bresciana occidentale	—	—	—	—	37.502	125.962	37.502	125.962
172	SETTORE II - BRENO	127.256	87.765	—	—	—	—	127.256	87.765
172.101	Alta Val Camonica	74.446	31.246	—	—	—	—	74.446	31.246
172.102	Montagna della media Val Camonica	52.810	56.519	—	—	—	—	52.810	56.519
173	SETTORE III - GHEDI	—	—	—	—	98.208	211.681	98.208	211.681
173.513	Pianura bresciana centrale	—	—	—	—	40.635	92.849	40.635	92.849
173.514	Pianura bresciana orientale	—	—	—	—	57.568	118.832	57.568	118.832
174	SETTORE IV - BRESCIA	86.214	101.243	29.247	215.889	—	—	115.461	317.132
174.104	Alta Val Trompia	18.246	12.644	—	—	—	—	18.246	12.644
174.105	Alta Val Sabbia	32.620	17.496	—	—	—	—	32.620	17.496
174.107	Montagna della media Val Trompia	17.924	50.640	—	—	—	—	17.924	50.640
174.108	Montagna della media Val Sabbia	17.424	20.463	—	—	—	—	17.424	20.463
174.310	Colline di Brescia	—	—	29.247	215.889	—	—	29.247	215.889
175	SETTORE V - DESENZANO DEL GARDA	35.294	19.160	34.804	53.425	—	—	70.098	72.585
175.106	Montagna del Benaco occidentale	35.294	19.160	—	—	—	—	35.294	19.160
175.311	Morenica nord-occidentale del Benaco	—	—	34.804	53.425	—	—	34.804	53.425
18	PROVINCIA DI PAVIA	28.938	17.557	47.931	69.447	219.601	429.964	296.470	516.962
181	SETTORE I - MORTARA	—	—	—	—	91.511	160.268	91.511	160.268
181.504	Lomellina occidentale	—	—	—	—	41.092	46.618	41.092	46.618
181.505	Lomellina orientale	—	—	—	—	50.419	113.650	50.419	113.650
182	SETTORE II - PAVIA	—	—	—	—	63.089	157.008	63.089	157.008
182.506	Pianura di Pavia	—	—	—	—	11.619	76.116	11.619	76.116
182.507	Pianura pavese settentrionale	—	—	—	—	30.711	50.439	30.711	50.439
182.511	Basso Pavese	—	—	—	—	20.759	30.453	20.759	30.453
183	SETTORE III - VOGHERA	—	—	—	—	65.001	112.688	65.001	112.688
183.508	Pianura pavese del Po	—	—	—	—	19.155	25.458	19.155	25.458
183.509	Lomellina padana	—	—	—	—	15.641	15.057	15.641	15.057
183.510	Pianura dell'Oltrepò pavese	—	—	—	—	30.205	72.173	30.205	72.173
184	SETTORE IV - CASTEGGIO	28.938	17.557	47.931	69.447	—	—	76.869	87.004
184.101	Alto Staffora	28.938	17.557	—	—	—	—	28.938	17.557
184.302	Colline settentrionali dell'Oltrepò pavese	—	—	27.847	56.313	—	—	27.847	56.313
184.303	Colline meridionali dell'Oltrepò pavese	—	—	20.084	13.134	—	—	20.084	13.134
19	PROVINCIA DI CREMONA	—	—	—	—	175.609	375.142	175.609	375.142
191	SETTORE I - CREMA	—	—	—	—	85.578	186.246	85.578	186.246
191.501	Pianura cremasca	—	—	—	—	12.432	26.569	12.432	26.569
191.502	Pianura di Crema	—	—	—	—	32.279	83.062	32.279	83.062
191.503	Pianura soresinese dell'Adda	—	—	—	—	12.276	21.175	12.276	21.175
191.504	Pianura di Soresina	—	—	—	—	28.591	55.440	28.591	55.440
192	SETTORE II - CREMONA	—	—	—	—	90.031	188.896	90.031	188.896
192.505	Pianura di Cremona	—	—	—	—	32.208	103.131	32.208	103.131
192.506	Pianura tra Oglio e Po	—	—	—	—	28.043	41.012	28.043	41.012
192.507	Pianura di Piacenza	—	—	—	—	29.780	44.753	29.780	44.753

Numero di codificazione	P R O V I N C I E — SETTORI STATISTICI E REGIONI AGRARIE	Z O N E A L T I M E T R I C H E							
		Montagna		Collina		Pianura		TOTALE	
		Superf. ha	Popol.	Superf. ha	Popol.	Superf. ha	Popol.	Superf. ha	Popol.
20	PROVINCIA DI MANTOVA	—	—	18.383	25.626	215.558	387.478	233.941	413.104
201	SETTORE I - ASOLA	—	—	18.383	25.626	42.169	58.497	60.552	84.123
201.301	Morenica meridionale del Benaco	—	—	18.383	25.626	—	—	18.383	25.626
201.502	Piaura tra Mincio e Oglio	—	—	—	—	42.169	58.497	42.169	58.497
202	SETTORE II - MANTOVA	—	—	—	—	112.517	218.351	112.517	218.351
202.503	Pianura tra Mincio e Po	—	—	—	—	40.972	65.717	40.972	65.717
202.504	Pianura tra Oglio e Po	—	—	—	—	36.339	56.673	36.339	56.673
202.505	Pianura di Mantova	—	—	—	—	35.206	95.961	35.206	95.961
203	SETTORE III - SUZZARA	—	—	—	—	60.872	110.630	60.872	110.630
203.506	Pianura occid. dell'oltre-Po mantovano	—	—	—	—	28.319	55.604	28.319	55.604
203.507	Pianura orient. dell'oltre-Po mantovano	—	—	—	—	32.553	55.026	32.553	55.026
21	PROVINCIA DI BOLZANO	740.043	358.633	—	—	—	—	740.043	358.633
211	SETTORE I - MALLES VENOSTA	83.955	17.007	—	—	—	—	83.955	17.007
211.106	Alta Val Venosta	83.955	17.007	—	—	—	—	83.955	17.007
212	SETTORE II - SILANDRO	103.367	22.744	—	—	—	—	103.367	22.744
212.107	Val Venosta di Silandro	103.367	22.744	—	—	—	—	103.367	22.744
213	SETTORE III - MERANO	67.062	61.742	—	—	—	—	67.062	61.742
213.103	Val Passiria	42.465	11.487	—	—	—	—	42.465	11.487
213.110	Val d'Adige di Merano	24.597	50.255	—	—	—	—	24.597	50.255
214	SETTORE IV - BRESSANONE	100.870	36.700	—	—	—	—	100.870	36.700
214.101	Alta Valle Isarco	58.827	14.049	—	—	—	—	58.827	14.049
214.104	Valle Isarco di Bressanone	42.043	22.651	—	—	—	—	42.043	22.651
215	SETTORE V - CAMPO TURES	82.323	18.387	—	—	—	—	82.323	18.387
215.102	Valli di Tures, Aurina e di Fundres	82.323	18.387	—	—	—	—	82.323	18.387
216	SETTORE VI - RENON	97.599	31.874	—	—	—	—	97.599	31.874
216.108	Montagna di Renon e Monti Sarentini	73.066	24.353	—	—	—	—	73.066	24.353
216.113	Val d'Ega	24.533	7.521	—	—	—	—	24.533	7.521
217	SETTORE VII - ORTISEI	74.982	21.069	—	—	—	—	74.982	21.069
217.109	Val Badia	40.178	6.762	—	—	—	—	40.178	6.762
217.111	Val Gardeua	34.784	14.307	—	—	—	—	34.784	14.307
218	SETTORE VIII - BRUNICO	84.665	28.070	—	—	—	—	84.665	28.070
218.105	Alta Pusteria	84.665	28.070	—	—	—	—	84.665	28.070
219	SETTORE IX - BOLZANO	45.240	121.040	—	—	—	—	45.240	121.040
219.112	Val d'Adige di Bolzano e di Salorno	45.240	121.040	—	—	—	—	45.240	121.040
22	PROVINCIA DI TRENTO	621.266	404.903	—	—	—	—	621.266	404.903
221	SETTORE I - TIGNE DI TRENTO	117.650	34.070	—	—	—	—	117.650	34.070
221.105	Alto Sarca	74.135	21.236	—	—	—	—	74.135	21.236
221.109	Valli Giudicarie Interiori	43.515	12.834	—	—	—	—	43.515	12.834
222	SETTORE II - CLES	119.062	54.691	—	—	—	—	119.062	54.691
222.101	Val di Sole	74.314	24.702	—	—	—	—	74.314	24.702
222.102	Val di Noce	44.748	29.989	—	—	—	—	44.748	29.989
223	SETTORE III - TRENTO	86.964	135.312	—	—	—	—	86.964	135.312
223.106	Val d'Adige di Trento	50.699	99.343	—	—	—	—	50.699	99.343
223.107	Valli di Cembra e di Pinè	36.265	35.969	—	—	—	—	36.265	35.969
224	SETTORE IV - CAVALESE	115.042	35.019	—	—	—	—	115.042	35.019
224.103	Valli di Fiemme e di Fassa	73.308	23.941	—	—	—	—	73.308	23.941
224.104	Val Cismòn	41.734	11.078	—	—	—	—	41.734	11.078
225	SETTORE V - ROVERETO	107.945	103.722	—	—	—	—	107.945	103.722
225.110	Montagna del Benaco settentrionale	35.333	32.081	—	—	—	—	35.333	32.081
225.111	Val Lagarina	72.612	71.641	—	—	—	—	72.612	71.641
226	SETTORE VI - BORGO VALSUGANA	74.603	42.089	—	—	—	—	74.603	42.089
226.108	Val Sugana	74.603	42.089	—	—	—	—	74.603	42.089

Numero di codificazione	PROVINCIE — SETTORI STATISTICI E REGIONI AGRARIE	ZONE ALTIMETRICHE							
		Montagna		Collina		Pianura		TOTALE	
		Superf. ha	Popol.	Superf. ha	Popol.	Superf. ha	Popol.	Superf. ha	Popol.
23	PROVINCIA DI VERONA	57.651	40.808	71.993	108.290	180.008	508.630	309.652	657.728
231	SETTORE I - PESCHIERA DEL GARDA	24.674	15.189	34.131	41.819	—	—	58.805	57.008
231.101	Montagna del Benaco orientale	24.674	15.189	—	—	—	—	24.674	15.189
231.303	Morenica nord-orientale del Benaco	—	—	34.131	41.819	—	—	34.131	41.819
232	SETTORE II - VERONA	32.977	25.619	37.862	66.471	65.152	295.755	135.991	387.845
232.102	Monti Lessini	32.977	25.619	—	—	—	—	32.977	25.619
232.304	Colline di Valpolicella	—	—	17.660	29.569	—	—	17.660	29.569
232.305	Colline del Prognò e dell'Alpone	—	—	20.202	36.902	—	—	20.202	36.902
232.506	Pianura di Verona	—	—	—	—	65.152	295.755	65.152	295.755
233	SETTORE III - LEGNAGO	—	—	—	—	114.856	212.875	114.856	212.875
233.507	Pianura veronese dell'Alpone e del Guà	—	—	—	—	26.504	59.397	26.504	59.397
233.508	Pianura veronese del Tartaro	—	—	—	—	39.072	59.778	39.072	59.778
233.509	Pianura di Legnago	—	—	—	—	49.280	93.700	49.280	93.700
24	PROVINCIA DI VICENZA	111.889	120.003	78.961	225.643	81.370	266.368	272.220	612.014
241	SETTORE I - SCHIO	41.213	65.548	33.613	109.604	—	—	74.826	175.152
241.102	Alto Astico occidentale e alto Agno	41.213	65.548	—	—	—	—	41.213	65.548
241.305	Colline dell'Agno	—	—	33.613	109.604	—	—	33.613	109.604
242	SETTORE II - ASIAGO	70.678	54.455	22.726	81.256	—	—	93.402	135.711
242.101	Altopiano di Asiago	40.555	20.780	—	—	—	—	40.555	20.780
242.103	Alto Astico orientale e Brenta	30.121	33.675	—	—	—	—	30.121	33.675
242.304	Colline del medio Astico	—	—	22.726	81.256	—	—	22.726	81.256
243	SETTORE III - LONIGO	—	—	22.622	34.783	22.900	41.413	45.522	76.196
243.306	Colli Berici	—	—	22.622	34.783	—	—	22.622	34.783
243.509	Pianura di Lonigo	—	—	—	—	22.900	41.413	22.900	41.413
244	SETTORE IV - VICENZA	—	—	—	—	58.470	224.955	58.470	224.955
244.507	Pianura di Vicenza	—	—	—	—	26.698	148.814	26.698	148.814
244.508	Pianura del basso Astico	—	—	—	—	31.772	76.141	31.772	76.141
25	PROVINCIA DI BELLUNO	367.809	242.641	—	—	—	—	367.809	242.641
251	SETTORE I - BELLUNO	134.451	152.569	—	—	—	—	134.451	152.569
251.105	Montagna tra Piave e Cison	58.768	67.229	—	—	—	—	58.768	67.229
251.106	Valle del Piave di Belluno	75.683	85.340	—	—	—	—	75.683	85.340
252	SETTORE II - AGORDO	95.954	44.750	—	—	—	—	95.954	44.750
252.103	Alto e medio Cordevole	54.626	27.608	—	—	—	—	54.626	27.608
252.104	Cadore meridionale	41.328	17.142	—	—	—	—	41.328	17.142
253	SETTORE III - PIEVE DI CADORE	137.404	45.322	—	—	—	—	137.404	45.322
253.101	Cadore nord-occidentale	63.107	20.622	—	—	—	—	63.107	20.622
253.102	Cadore nord-orientale	74.297	24.700	—	—	—	—	74.297	24.700
26	PROVINCIA DI TREVISO	—	—	88.123	181.391	159.539	433.799	247.662	615.190
261	SETTORE I - CASTELFRANCO VENETO	—	—	30.019	55.848	38.531	96.819	66.550	152.667
261.302	Colline del Montello e del Grappa	—	—	30.019	55.848	—	—	30.019	55.848
261.504	Pianura trevigiana occidentale	—	—	—	—	36.531	96.819	36.531	96.819
262	SETTORE II - VITTORIO VENETO	—	—	58.104	125.543	28.573	61.935	86.677	187.478
262.301	Colline del Soligo	—	—	58.104	125.543	—	—	58.104	125.543
262.503	Pianura trevigiana nord-orientale	—	—	—	—	28.573	61.935	28.573	61.935
263	SETTORE III - TREVISO	—	—	—	—	94.435	275.045	94.435	275.045
263.505	Pianura di Nervesa della Battaglia	—	—	—	—	22.213	53.343	22.213	53.343
263.506	Pianura tra Piave e Livenza	—	—	—	—	29.123	59.807	29.123	59.807
263.507	Pianura di Treviso	—	—	—	—	43.099	161.895	43.099	161.895
27	PROVINCIA DI VENEZIA	—	—	—	—	245.833	746.859	245.833	746.859
271	SETTORE I - VENEZIA	—	—	—	—	134.395	564.855	134.395	564.855
271.504	Pianura del Brenta e Dese	—	—	—	—	31.095	120.105	31.095	120.105
271.505	Lagunare di Venezia	—	—	—	—	82.792	413.662	82.792	413.662
271.506	Basso Adige	—	—	—	—	20.508	31.088	20.508	31.088

Numero di codificazione	PROVINCIE — SETTORI STATISTICI E REGIONI AGRARIE	ZONE ALTIMETRICHE							
		Montagna		Collina		Pianura		TOTALE	
		Superf. ha	Popol.	Superf. ha	Popol.	Superf. ha	Popol.	Superf. ha	Popol.
272	SETTORE II - SAN DONÀ DI PIAVE . . .	—	—	—	—	111.438	182.004	111.438	182.004
272.501	Pianura tra Livenza e Tagliamento . . .	—	—	—	—	48.006	77.033	48.006	77.033
272.502	Basso Piave	—	—	—	—	29.220	66.656	29.220	66.656
272.503	Lagunare di Caorle	—	—	—	—	34.212	38.321	34.212	38.321
28	PROVINCIA DI PADOVA	—	—	21.815	46.556	192.342	656.795	214.157	703.351
281	SETTORE I - MONSELICE	—	—	—	—	70.736	166.874	70.736	166.874
281.505	Pianura tra Frassinè e Adige	—	—	—	—	44.378	101.327	44.378	101.327
281.506	Pianura padovana meridionale	—	—	—	—	26.358	65.547	26.358	65.547
282	SETTORE II - PADOVA	—	—	21.815	46.556	76.296	361.229	98.111	407.785
282.301	Colli Euganei	—	—	21.815	46.556	—	—	21.815	46.556
282.504	Pianura di Padova	—	—	—	—	52.600	311.144	52.600	311.144
282.507	Pianura del basso Brenta	—	—	—	—	23.696	50.085	23.696	50.085
283	SETTORE III - CITTADELLA	—	—	—	—	45.310	128.692	45.310	128.692
283.502	Pianura padovana nord-occidentale . . .	—	—	—	—	17.077	54.813	17.077	54.813
283.503	Pianura padovana nord-orientale	—	—	—	—	28.233	73.879	28.233	73.879
29	PROVINCIA DI ROVIGO	—	—	—	—	180.329	330.721	180.329	330.721
291	SETTORE I - LENDINARA	—	—	—	—	53.062	101.363	53.062	101.363
291.501	Polesine occidentale	—	—	—	—	53.062	101.363	53.062	101.363
292	SETTORE II - ROVIGO	—	—	—	—	127.267	229.358	127.267	229.358
292.502	Polesine di Rovigo	—	—	—	—	47.196	115.011	47.196	115.011
292.503	Polesine orientale	—	—	—	—	80.071	114.347	80.071	114.347
30	PROVINCIA DI UDINE	333.492	130.194	124.212	177.064	258.644	493.780	716.348	801.038
301	SETTORE I - MANIAGO	92.415	25.057	54.904	54.466	—	—	147.319	79.523
301.105	Alte Valli del Cellina e del Meduna . . .	92.415	25.057	—	—	—	—	92.415	25.057
301.307	Medio Cellina e medio Meduna	—	—	54.904	54.466	—	—	54.904	54.466
302	SETTORE II - TOLMEZZO	122.022	61.416	—	—	—	—	122.022	61.416
302.101	Carnia occidentale	75.732	29.793	—	—	—	—	75.732	29.793
302.102	Carnia orientale	46.290	31.623	—	—	—	—	46.290	31.623
303	SETTORE III - TARVISIO	93.105	26.203	—	—	—	—	93.105	26.203
303.103	Montagna del Canal del Ferro	60.569	17.753	—	—	—	—	60.569	17.753
303.104	Val Canale	32.536	8.450	—	—	—	—	32.536	8.450
304	SETTORE IV - PORDENONE	—	—	—	—	92.198	176.996	92.198	176.996
304.510	Pianura tra Cellina e Livenza	—	—	—	—	55.034	120.674	55.034	120.674
304.511	Pianura tra Tagliamento e Cellina . . .	—	—	—	—	37.164	56.322	37.164	56.322
305	SETTORE V - CODROIPO	—	—	—	—	114.631	162.143	114.631	162.143
305.512	Pianura friulana centrale	—	—	—	—	32.893	45.469	32.893	45.469
305.514	Pianura friulana meridionale	—	—	—	—	32.103	50.609	32.103	50.609
305.515	Bassa friulana	—	—	—	—	49.635	66.065	49.635	66.065
306	SETTORE VI - UDINE	25.950	17.518	69.308	122.598	51.815	154.641	147.073	294.757
306.106	Montagna dell'alta Slavia	25.950	17.518	—	—	—	—	25.950	17.518
306.308	Colline di San Daniele	—	—	28.734	57.132	—	—	28.734	57.132
306.309	Colline tra Tagliamento e Iudrio . . .	—	—	40.574	65.466	—	—	40.574	65.466
306.513	Pianura di Udine	—	—	—	—	51.815	154.641	51.815	154.641
31	PROVINCIA DI GORIZIA	—	—	7.007	44.809	40.243	92.824	47.250	137.633
311	SETTORE I - GORIZIA	—	—	7.007	44.809	40.243	92.824	47.250	137.633
311.301	Colline di Gorizia	—	—	7.007	44.809	—	—	7.007	44.809
311.502	Pianura di Cormons	—	—	—	—	17.618	32.554	17.618	32.554
311.503	Pianura del basso Isonzo	—	—	—	—	22.625	60.270	22.625	60.270
32	PROVINCIA DI TRIESTE	—	—	21.057	310.293	—	—	21.057	310.293
321	SETTORE I - TRIESTE	—	—	21.057	310.293	—	—	21.057	310.293
321.401	Colline litoranee di Trieste	—	—	21.057	310.293	—	—	21.057	310.293

Numero di codificazione	PROVINCIE — SETTORI STATISTICI E REGIONI AGRARIE	ZONE ALTIMETRICHE							
		Montagna		Collina		Pianura		TOTALE	
		Superf. ha	Popol.	Superf. ha	Popol.	Superf. ha	Popol.	Superf. ha	Popol.
33	PROVINCIA DI PIACENZA	93.231	42.252	95.029	99.302	70.717	156.801	258.947	298.355
331	SETTORE I - BOBBIO	43.366	18.067	41.684	43.127	—	—	85.050	61.194
331.101	Montagna del medio Trebbia	43.366	18.067	—	—	—	—	43.366	18.067
331.303	Colline del Trebbia e del Tidone	—	—	41.684	43.127	—	—	41.684	43.127
332	SETTORE II - PIACENZA	—	—	—	—	70.717	156.801	70.717	156.801
332.505	Pianura di Piacenza	—	—	—	—	32.789	104.067	32.789	104.067
332.506	Basso Arda	—	—	—	—	37.928	52.734	37.928	52.734
333	SETTORE III - BETTOLA	49.835	24.185	53.345	56.175	—	—	103.180	80.360
333.102	Alto Nure	49.835	24.185	—	—	—	—	49.835	24.185
333.304	Colline del Nure e dell'Arda	—	—	53.345	56.175	—	—	53.345	56.175
34	PROVINCIA DI PARMA	149.981	67.552	108.606	115.930	86.345	210.191	344.932	393.673
341	SETTORE I - FIDENZA	98.446	45.475	49.206	61.957	—	—	147.652	107.432
341.101	Alto Taro	98.446	45.475	—	—	—	—	98.446	45.475
341.303	Colline di Salsomaggiore	—	—	49.206	61.957	—	—	49.206	61.957
342	SETTORE II - PARMA	—	—	—	—	86.345	210.191	86.345	210.191
342.505	Pianura di Busseto	—	—	—	—	32.851	41.635	32.851	41.635
342.506	Pianura di Parma	—	—	—	—	53.494	168.556	53.494	168.556
343	SETTORE III - FORNOVO DI TARO	51.535	22.077	59.400	53.973	—	—	110.935	76.050
343.102	Alto Parma	51.535	22.077	—	—	—	—	51.535	22.077
343.304	Medio Parma	—	—	59.400	53.973	—	—	59.400	53.973
35	PROVINCIA DI REGGIO NELL'EMILIA	72.320	45.086	55.150	68.429	101.664	272.688	229.134	386.203
351	SETTORE I - SCANDIANO	72.320	45.086	55.150	68.429	—	—	127.470	113.515
351.101	Montagna tra alto Enza e alto Dolo	29.837	26.334	—	—	—	—	29.837	26.334
351.102	Montagna tra medio Enza e Dolo	42.483	18.752	—	—	—	—	42.483	18.752
351.303	Colline tra Enza e Secchia	—	—	55.150	68.429	—	—	55.150	68.429
352	SETTORE II - REGGIO NELL'EMILIA	—	—	—	—	101.664	272.688	101.664	272.688
352.504	Bassa reggiana	—	—	—	—	54.271	104.232	54.271	104.232
352.505	Pianura di Reggio nell'Emilia	—	—	—	—	47.393	168.456	47.393	168.456
36	PROVINCIA DI MODENA	94.779	69.300	46.382	82.367	127.824	352.545	268.985	594.212
361	SETTORE I - PAVULLONEL FRIGNANO	94.779	69.300	46.382	82.367	—	—	141.161	151.667
361.101	Valli del Dragone e del Rossenna	25.555	18.578	—	—	—	—	25.555	18.578
361.102	Alto Panaro	69.224	50.722	—	—	—	—	69.224	50.722
361.303	Colline modenesei	—	—	46.382	82.367	—	—	46.382	82.367
362	SETTORE II - MODENA	—	—	—	—	127.824	352.545	127.824	352.545
362.504	Bassa modenese	—	—	—	—	47.973	92.405	47.973	92.405
362.505	Pianura di Carpi	—	—	—	—	38.593	87.556	38.593	87.556
362.506	Pianura di Modena	—	—	—	—	41.258	172.584	41.258	172.584
37	PROVINCIA DI BOLOGNA	79.021	62.055	132.955	506.363	158.257	235.311	370.233	803.729
371	SETTORE I - VERGATO	79.021	62.055	54.576	48.700	—	—	133.597	110.755
371.101	Montagna del medio Reno	30.624	23.316	—	—	—	—	30.624	23.316
371.102	Alto Reno	48.397	38.739	—	—	—	—	48.397	38.739
371.304	Colline del Reno	—	—	54.576	48.700	—	—	54.576	48.700
372	SETTORE II - BOLOGNA	—	—	30.549	424.895	88.479	130.992	119.028	555.887
372.303	Colline di Bologna	—	—	30.549	424.895	—	—	30.549	424.895
372.506	Pianura a sinistra del Reno	—	—	—	—	41.230	62.847	41.230	62.847
372.507	Pianura a destra del Reno	—	—	—	—	47.249	68.145	47.249	68.145
373	SETTORE III - IMOLA	—	—	47.830	32.768	69.778	104.319	117.608	137.087
373.305	Colline del Sillaro e del Santerno	—	—	47.830	32.768	—	—	47.830	32.768
373.508	Pianura dell'Idice e del Santerno	—	—	—	—	69.778	104.319	69.778	104.319

Numero di codificazione	PROVINCIE — SETTORI STATISTICI E REGIONI AGRARIE	ZONE ALTIMETRICHE							
		Montagna		Collina		Pianura		TOTALE	
		Superf. ha	Popol.	Superf. ha	Popol.	Superf. ha	Popol.	Superf. ha	Popol.
38	PROVINCIA DI FERRARA	—	—	—	—	263.151	426.159	263.151	426.159
381	SETTORE I - FERRARA	—	—	—	—	81.777	220.185	81.777	220.185
381.501	Pianura di Ferrara	—	—	—	—	81.777	220.185	81.777	220.185
382	SETTORE II - COMACCHIO	—	—	—	—	181.374	205.974	181.374	205.974
382.502	Bonifica ferrarese occidentale	—	—	—	—	92.105	119.188	92.105	119.188
382.503	Bonifica ferrarese orientale	—	—	—	—	89.269	86.786	89.269	86.786
39	PROVINCIA DI RAVENNA	—	—	32.327	24.335	153.883	284.051	186.210	308.386
391	SETTORE I - FAENZA	—	—	32.327	24.335	35.867	78.218	68.194	102.553
391.301	Colline del Senio e del Lamone	—	—	32.327	24.335	—	—	32.327	24.335
391.504	Pianura del Lamone	—	—	—	—	35.867	78.218	35.867	78.218
392	SETTORE II - RAVENNA	—	—	—	—	118.016	205.833	118.016	205.833
392.502	Pianura del Senio e del Santerno	—	—	—	—	43.475	89.500	43.475	89.500
392.503	Pianura di Ravenna	—	—	—	—	74.541	116.333	74.541	116.333
40	PROVINCIA DI FORLÌ	65.893	24.727	129.676	128.544	95.431	349.759	291.000	503.030
401	SETTORE I - ROCCA SAN CASCIANO	65.893	24.727	64.271	54.984	—	—	130.164	79.711
401.101	Montagna del Savio e del Montone	65.893	24.727	—	—	—	—	65.893	24.727
401.302	Colline del Montone e del Bidente	—	—	64.271	54.984	—	—	64.271	54.984
402	SETTORE II - FORLÌ	—	—	44.707	41.860	59.020	183.999	103.727	225.859
402.303	Colline del Savio	—	—	44.707	41.860	—	—	44.707	41.860
402.505	Pianura di Forlì	—	—	—	—	59.020	183.999	59.020	183.999
403	SETTORE III - RIMINI	—	—	20.698	31.700	36.411	165.760	57.109	197.460
403.404	Colline litoranee del Conca	—	—	20.698	31.700	—	—	20.698	31.700
403.506	Pianura di Rimini	—	—	—	—	36.411	165.760	36.411	165.760
41	PROVINCIA DI PESARO E URBINO	91.638	47.619	197.670	285.472	—	—	289.308	333.121
411	SETTORE I - NOVAFELTRIA	18.296	10.011	34.985	33.227	—	—	53.281	43.238
411.101	Montagna del Montefeltro	18.296	10.011	—	—	—	—	18.296	10.011
411.304	Colline del Montefeltro	—	—	34.985	33.227	—	—	34.985	33.227
412	SETTORE II - PESARO	—	—	90.833	137.798	—	—	90.833	137.798
412.305	Colline di Urbino	—	—	60.391	54.983	—	—	60.391	54.983
412.407	Colline litoranee di Pesaro	—	—	30.442	82.815	—	—	30.442	82.815
413	SETTORE III - CAGLI	73.342	37.638	—	—	—	—	73.342	37.638
413.102	Alto Metauro	35.537	15.823	—	—	—	—	35.537	15.823
413.103	Montagna del Brano	37.805	21.815	—	—	—	—	37.805	21.815
414	SETTORE IV - FANO	—	—	71.852	114.447	—	—	71.852	114.447
414.306	Colline del Metauro e del Cesano	—	—	34.590	37.652	—	—	34.590	37.652
414.408	Colline litoranee di Fano	—	—	37.262	76.795	—	—	37.262	76.795
42	PROVINCIA DI ANCONA	66.929	65.251	126.845	345.816	—	—	193.774	411.067
421	SETTORE I - FABRIANO	66.929	65.251	22.601	37.646	—	—	89.530	102.897
421.101	Montagna del Misa	17.552	17.301	—	—	—	—	17.552	17.301
421.102	Montagna dell'Esino e del Sentino	49.377	47.950	—	—	—	—	49.377	47.950
421.303	Colline tra Cesano e Misone	—	—	22.601	37.646	—	—	22.601	37.646
422	SETTORE II - ANCONA	—	—	104.244	308.170	—	—	104.244	308.170
422.404	Colline litoranee di Senigallia	—	—	34.937	70.420	—	—	34.937	70.420
422.405	Colline litoranee di Falconara	—	—	24.184	73.669	—	—	24.184	73.669
422.406	Colline litoranee di Ancona	—	—	45.123	164.081	—	—	45.123	164.081
43	PROVINCIA DI MACERATA	89.644	31.839	187.800	266.580	—	—	277.444	298.419
431	SETTORE I - CAMERINO	89.644	31.839	27.971	25.496	—	—	117.615	57.335
431.101	Alto Potenza e alto Chienti	42.121	15.971	—	—	—	—	42.121	15.971
431.102	Montagna dell'alto Nera e del Fiastrone	47.523	15.868	—	—	—	—	47.523	15.868
431.303	Colline di Camerino	—	—	27.971	25.496	—	—	27.971	25.496

Numero di codificazione	PROVINCIE — SETTORI STATISTICI E REGIONI AGRARIE	ZONE ALTIMETRICHE							
		Montagna		Collina		Pianura		TOTALE	
		Superf. ha	Popol.	Superf. ha	Popol.	Superf. ha	Popol.	Superf. ha	Popol.
432	SETTORE II - TOLENTINO	—	—	97.762	101.230	—	—	97.762	101.230
432.304	Colline del medio Potenza	—	—	47.495	39.760	—	—	47.495	39.760
432.305	Colline del basso Potenza e del Fiastra	—	—	50.267	61.470	—	—	50.267	61.470
433	SETTORE III - MACERATA	—	—	62.067	139.854	—	—	62.067	139.854
433.406	Colline litoranee di Macerata	—	—	62.067	139.854	—	—	62.067	139.854
44	PROVINCIA DI ASCOLI PICENO	53.975	28.957	154.673	305.707	—	—	208.648	334.664
441	SETTORE I - ACQUASANTA	53.975	28.957	—	—	—	—	53.975	28.957
441.101	Monti Sibillini	53.975	28.957	—	—	—	—	53.975	28.957
442	SETTORE II - FERMO	—	—	76.605	136.826	—	—	76.605	136.826
442.302	Medio Tenna	—	—	31.831	41.688	—	—	31.831	41.688
442.404	Colline litoranee di Fermo	—	—	44.774	95.138	—	—	44.774	95.138
443	SETTORE III - ASCOLI PICENO	—	—	78.068	168.881	—	—	78.068	168.881
443.303	Colline di Ascoli Piceno	—	—	40.384	80.112	—	—	40.384	80.112
443.405	Colline litor. di San Benedetto del Tronto	—	—	37.684	88.769	—	—	37.684	88.769
45	PROVINCIA DI MASSA-CARRARA	98.240	185.849	17.369	20.508	—	—	115.609	206.357
451	SETTORE I - PONTREMOLI	47.103	36.663	17.369	20.508	—	—	64.472	57.171
451.101	Montagna della Lunigiana settentrionale	47.103	36.663	—	—	—	—	47.103	36.663
451.304	Colline della Lunigiana sud-occidentale	—	—	17.369	20.508	—	—	17.369	20.508
452	SETTORE II - MASSA	51.137	149.186	—	—	—	—	51.137	149.186
452.102	Montagna della Lunigiana sud-orientale	32.987	24.736	—	—	—	—	32.987	24.736
452.203	Montagna litoranea di Massa	18.150	124.450	—	—	—	—	18.150	124.450
46	PROVINCIA DI LUCCA	113.261	107.190	—	—	63.945	262.600	177.206	369.790
461	SETTORE I - LUCCA	38.820	41.044	—	—	63.945	262.600	102.765	303.644
461.104	Montagna della Val di Lima lucchese	26.811	22.365	—	—	—	—	26.811	22.365
461.205	Montagna litoranea della Versilia	12.009	18.679	—	—	—	—	12.009	18.679
461.506	Pianura della Versilia	—	—	—	—	23.515	116.494	23.515	116.494
461.507	Pianura di Lucca	—	—	—	—	40.430	146.106	40.430	146.106
462	SETT. II - CASTELNUOVO DI GARF.	74.441	66.146	—	—	—	—	74.441	66.146
462.101	Garfagnana occidentale	14.142	8.630	—	—	—	—	14.142	8.630
462.102	Garfagnana centrale	28.949	29.595	—	—	—	—	28.949	29.595
462.103	Garfagnana orientale	31.350	27.921	—	—	—	—	31.350	27.921
47	PROVINCIA DI PISTOIA	56.718	105.692	39.780	119.864	—	—	96.498	225.556
471	SETTORE I - PISTOIA	56.718	105.692	—	—	—	—	56.718	105.692
471.101	Montagna di Pistoia	56.718	105.692	—	—	—	—	56.718	105.692
472	SETTORE II - MONTECATINI TERME	—	—	39.780	119.864	—	—	39.780	119.864
472.302	Colline della Val di Nievole	—	—	21.895	72.899	—	—	21.895	72.899
472.303	Colline dell'Ombrore pistoiese	—	—	17.885	46.965	—	—	17.885	46.965
48	PROVINCIA DI FIRENZE	103.910	62.326	266.380	844.352	17.674	54.714	387.964	961.329
481	SETTORE I - PRATO	16.956	18.762	44.419	175.294	17.674	54.714	79.049	248.770
481.102	Alto Bisenzio	16.956	18.762	—	—	—	—	16.956	18.762
481.305	Colline di Prato e del medio Valdarno	—	—	44.419	175.294	—	—	44.419	175.294
481.510	Pianura di Fucecchio	—	—	—	—	17.674	54.714	17.674	54.714
482	SETTORE II - BORGO SAN LORENZO	69.354	22.866	83.654	74.362	—	—	153.008	97.228
482.101	Alto Santerno e alto Lamone	69.354	22.866	—	—	—	—	69.354	22.866
482.304	Colline del Mugello	—	—	83.654	74.362	—	—	83.654	74.362
483	SETT. III - SAN CASCIANO IN V. DI PESA	—	—	85.466	88.059	—	—	85.466	88.059
483.307	Colline della Val d'Elsa inferiore	—	—	39.564	43.624	—	—	39.564	43.624
483.308	Colline del Greve e del Pesa	—	—	45.902	44.435	—	—	45.902	44.435

Numero di codificazione	PROVINCIE — SETTORI STATISTICI E REGIONI AGRARIE	ZONE ALTIMETRICHE							
		Montagna		Collina		Pianura		TOTALE	
		Superf. ha	Popol.	Superf. ha	Popol.	Superf. ha	Popol.	Superf. ha	Popol.
484	SETTORE IV - FIRENZE	17.600	20.698	52.841	506.637	—	—	70.441	527.335
484.103	Montagna di Vallombrosa	17.600	20.698	—	—	—	—	17.600	20.698
484.306	Colline di Firenze	—	—	37.600	482.359	—	—	37.600	482.359
484.309	Colline di Incisa in Valdarno	—	—	15.241	24.278	—	—	15.241	24.278
49	PROVINCIA DI LIVORNO	—	—	122.002	299.878	—	—	122.002	299.878
491	SETTORE I - LIVORNO	—	—	95.711	270.266	—	—	95.711	270.266
491.401	Colline litoranee di Livorno	—	—	37.600	204.428	—	—	37.600	204.428
491.402	Colline litoranee di Piombino	—	—	58.111	65.838	—	—	58.111	65.838
492	SETTORE II - PORTOFERRAIO	—	—	26.291	29.612	—	—	26.291	29.612
492.403	Arcipelago Toscano	—	—	26.291	29.612	—	—	26.291	29.612
50	PROVINCIA DI PISA	—	—	180.912	151.385	63.901	205.935	244.813	357.320
501	SETTORE I - PISA	—	—	81.071	93.090	63.901	205.935	124.972	299.025
501.301	Colline del Valdarno inferiore	—	—	53.555	74.903	—	—	53.555	74.903
501.404	Colline litoranee del Monte Pisano	—	—	7.516	18.187	—	—	7.516	18.187
501.506	Pianura di Pisa	—	—	—	—	63.901	205.935	63.901	205.935
502	SETTORE II - VOLTERRA	—	—	119.841	58.295	—	—	119.841	58.295
502.302	Colline tra Era e Fine	—	—	46.669	15.560	—	—	46.669	15.560
502.303	Colline dell'alto Cecina	—	—	56.917	32.647	—	—	56.917	32.647
502.405	Colline litoranee del medio Cecina	—	—	16.255	10.088	—	—	16.255	10.088
51	PROVINCIA DI AREZZO	128.812	71.940	194.383	251.129	—	—	323.195	323.069
511	SETTORE I - MONTEVARCHI	—	—	85.492	112.746	—	—	85.492	112.746
511.303	Colline del Valdarno superiore	—	—	55.539	81.844	—	—	55.539	81.844
511.305	Colline della media Val di Chiana	—	—	29.953	30.902	—	—	29.953	30.902
512	SETTORE II - BIBBIENA	128.812	71.940	—	—	—	—	128.812	71.940
512.101	Casentino	86.608	57.293	—	—	—	—	86.608	57.293
512.102	Alto Tevere	42.204	14.647	—	—	—	—	42.204	14.647
513	SETTORE III - AREZZO	—	—	108.891	138.383	—	—	108.891	138.383
513.304	Colline dell'alta Valle Tiberina	—	—	25.079	24.851	—	—	25.079	24.851
513.306	Colline di Arezzo	—	—	83.812	113.532	—	—	83.812	113.532
52	PROVINCIA DI SIENA	27.046	19.205	355.076	260.124	—	—	382.122	279.329
521	SETTORE I - POGGIBONSI	—	—	116.845	73.755	—	—	116.845	73.755
521.302	Colline dell'alta Val d'Elsa	—	—	68.242	52.128	—	—	68.242	52.128
521.303	Colline del Chianti	—	—	48.603	21.627	—	—	48.603	21.627
522	SETTORE II - SIENA	—	—	147.171	114.388	—	—	147.171	114.388
522.304	Colline di Siena	—	—	51.373	70.426	—	—	51.373	70.426
522.305	Colline di Val d'Arbia	—	—	95.798	43.962	—	—	95.798	43.962
523	SETTORE III - MONTEPULCIANO	27.046	19.205	91.060	71.981	—	—	118.106	91.186
523.101	Versante orientale dell'Amiata	27.046	19.205	—	—	—	—	27.046	19.205
523.306	Colline dell'alta Val di Chiana	—	—	39.712	49.637	—	—	39.712	49.637
523.307	Colline di Val d'Orcia	—	—	51.348	22.344	—	—	51.348	22.344
53	PROVINCIA DI GROSSETO	52.172	28.334	349.989	150.561	47.434	45.212	449.595	224.107
531	SETTORE I - MASSA MARITTIMA	—	—	180.501	82.827	—	—	180.501	82.827
531.302	Colline dell'Ombrone	—	—	80.127	29.297	—	—	80.127	29.297
531.404	Colline litoranee di Follonica	—	—	100.374	53.530	—	—	100.374	53.530
532	SETTORE II - GROSSETO	—	—	102.280	45.085	47.434	45.212	149.714	90.297
532.405	Colline litoranee dell'Albegna	—	—	99.900	42.645	—	—	99.900	42.645
532.406	Isola del Giglio	—	—	2.380	2.440	—	—	2.380	2.440
532.507	Pianura di Grosseto	—	—	—	—	47.434	45.212	47.434	45.212
533	SETTORE III - MANCIANO	52.172	28.334	67.208	22.649	—	—	119.380	50.983
533.101	Versante occidentale dell'Amiata	52.172	28.334	—	—	—	—	52.172	28.334
533.303	Colline del Fiora	—	—	67.208	22.649	—	—	67.208	22.649

Numero di codificazione	P R O V I N C I E — SETTORI STATISTICI E REGIONI AGRARIE	Z O N E A L T I M E T R I C H E							
		Montagna		Collina		Pianura		TOTALE	
		Superf. ha	Popol.	Superf. ha	Popol.	Superf. ha	Popol.	Superf. ha	Popol.
54	PROVINCIA DI PERUGIA	233.584	148.706	399.827	443.016	—	—	633.411	591.722
541	SETTORE I - PERUGIA	—	—	151.484	202.283	—	—	151.484	202.283
541.306	Colline del Trasimeno	—	—	60.319	48.924	—	—	60.319	48.924
541.307	Colline di Perugia	—	—	70.136	138.131	—	—	70.136	138.131
541.309	Colline del Nestore	—	—	21.029	15.228	—	—	21.029	15.228
542	SETTORE II - CITTÀ DI CASTELLO . .	77.057	46.398	81.546	71.536	—	—	158.603	117.934
542.101	Alto Chiascio	77.057	46.398	—	—	—	—	77.057	46.398
542.305	Colline di Città di Castello	—	—	81.546	71.536	—	—	81.546	71.536
543	SETTORE III - SPOLETO	—	—	132.776	132.012	—	—	132.776	132.012
543.310	Colline di Todì	—	—	48.980	48.139	—	—	48.980	48.139
543.311	Colline del Maroggia e del Clitunno	—	—	28.924	29.048	—	—	28.924	29.048
543.312	Colline di Montefalco	—	—	54.872	54.825	—	—	54.872	54.825
544	SETTORE IV - FOLIGNO	64.730	77.522	34.021	37.185	—	—	98.751	114.707
544.102	Val Topina	64.730	77.522	—	—	—	—	64.730	77.522
544.308	Colline di Assisi	—	—	34.021	37.185	—	—	34.021	37.185
545	SETTORE V - NORCIA	91.797	24.786	—	—	—	—	91.797	24.786
545.103	Alta Valnerina	36.094	9.982	—	—	—	—	36.094	9.982
545.104	Montagna del Corno	55.703	14.804	—	—	—	—	55.703	14.804
55	PROVINCIA DI TERNI	14.020	8.202	198.177	220.602	—	—	212.197	228.804
551	SETTORE I - ORVIETO	—	—	107.415	69.624	—	—	107.415	69.624
551.302	Colline del Paglia	—	—	56.849	43.551	—	—	56.849	43.551
551.303	Colline di San Venanzo	—	—	25.996	8.488	—	—	25.996	8.488
551.304	Colline del Tevere di Baschi	—	—	24.670	17.585	—	—	24.670	17.585
552	SETTORE II - TERNI	14.020	8.202	90.762	150.978	—	—	104.782	159.180
552.101	Montagna della Valnerina inferiore	14.020	8.202	—	—	—	—	14.020	8.202
552.305	Colline di Terni	—	—	50.419	112.117	—	—	50.419	112.117
552.306	Colline del basso Nera	—	—	40.343	38.861	—	—	40.343	38.861
56	PROVINCIA DI VITERBO	—	—	311.383	250.171	46.756	17.108	358.139	267.279
561	SETTORE I - TARQUINIA	—	—	67.515	26.802	46.756	17.108	114.271	43.910
561.302	Colline del Fiora e del Marta	—	—	67.515	26.802	—	—	67.515	26.802
561.506	Pianura del Fiora e del Marta	—	—	—	—	46.756	17.108	46.756	17.108
562	SETTORE II - MONTEFASCO	—	—	74.148	58.565	—	—	74.148	58.565
562.301	Colline del Lago di Bolsena	—	—	74.148	58.565	—	—	74.148	58.565
563	SETTORE III - VITERBO	—	—	75.644	68.925	—	—	75.644	68.925
563.303	Colline di Viterbo	—	—	75.644	68.925	—	—	75.644	68.925
564	SETTORE IV - ORTE	—	—	94.076	95.879	—	—	94.076	95.879
564.304	Colline del Cimino	—	—	53.502	57.409	—	—	53.502	57.409
564.305	Colline di Orte e di Civitacastellana	—	—	40.574	38.470	—	—	40.574	38.470
57	PROVINCIA DI RIETI	218.072	124.624	56.845	53.323	—	—	274.917	177.947
571	SETTORE I - POGGIO MIRTETO	—	—	56.845	53.323	—	—	56.845	53.323
571.305	Colline della Sabina nord-occidentale	—	—	28.547	24.426	—	—	28.547	24.426
571.306	Colline del Fara	—	—	28.298	28.897	—	—	28.298	28.897
572	SETTORE II - RIETI	71.601	66.526	—	—	—	—	71.601	66.526
572.102	Montagna di Rieti	71.601	66.526	—	—	—	—	71.601	66.526
573	SETTORE III - AMATRICE	63.768	18.437	—	—	—	—	63.768	18.437
573.101	Alto Tronto, Velino e Corno	63.768	18.437	—	—	—	—	63.768	18.437
574	SETTORE IV - BORGOCOLLEFEGATO . .	82.703	39.661	—	—	—	—	82.703	39.661
574.103	Montagna del Turano	38.066	17.829	—	—	—	—	38.066	17.829
574.104	Montagna del Salto	44.637	21.832	—	—	—	—	44.637	21.832

Numero di codificazione	PROVINCIE — SETTORI STATISTICI E REGIONI AGRARIE	ZONE ALTIMETRICHE							
		Montagna		Collina		Pianura		TOTALE	
		Superf. ha	Popol.	Superf. ha	Popol.	Superf. ha	Popol.	Superf. ha	Popol.
58	PROVINCIA DI ROMA	86.676	69.489	270.425	447.941	178.073	1.868.227	535.174	2.385.657
581	SETTORE I - CIVITAVECCHIA	—	—	97.743	86.970	—	—	97.743	86.970
581.303	Colline dei Sabatini	—	—	44.471	26.305	—	—	44.471	26.305
581.409	Colline litoranee della Tolfa	—	—	53.272	60.665	—	—	53.272	60.665
582	SETTORE II - MONTEROTONDO	—	—	61.605	66.714	—	—	61.605	66.714
582.304	Colline del basso Tevere	—	—	33.077	26.491	—	—	33.077	26.491
582.305	Colline della Sabina meridionale	—	—	28.528	40.223	—	—	28.528	40.223
583	SETTORE III - TIVOLI	64.499	48.509	25.524	61.948	—	—	90.023	110.457
583.101	Alto Aniene	64.499	48.509	—	—	—	—	64.499	48.509
583.306	Colline dei Tiburtini	—	—	25.524	61.948	—	—	25.524	61.948
584	SETTORE IV - VELLETRI	—	—	60.112	174.801	27.313	38.821	87.425	213.622
584.307	Colline di Palestrina	—	—	15.127	22.893	—	—	15.127	22.893
584.410	Colline litoranee dei Colli Albani	—	—	44.985	151.908	—	—	44.985	151.908
584.516	Pianura di Anzio e Nettuno	—	—	—	—	27.313	38.821	27.313	38.821
585	SETTORE V - COLLEFERRO	22.177	20.980	25.441	57.508	—	—	47.618	78.488
585.102	Montagna nord-occidentale dei Lepini	22.177	20.980	—	—	—	—	22.177	20.980
585.308	Colline dell'alto Sacco	—	—	25.441	57.508	—	—	25.441	57.508
586	SETTORE VI - ROMA	—	—	—	—	30.524	1.715.653	30.524	1.715.653
586.512	Città di Roma (I)	—	—	—	—	30.524	1.715.653	30.524	1.715.653
587	SETTORE VII - ANIENE E ARRONE	—	—	—	—	68.525	48.523	68.525	48.523
587.511	Pianura dell'Arnone (2)	—	—	—	—	39.442	21.441	39.442	21.441
587.513	Pianura dell'Aniene (3)	—	—	—	—	29.083	27.082	29.083	27.082
588	SETTORE VIII - LIDO E MACCARESE	—	—	—	—	51.711	65.230	51.711	65.230
588.514	Porto e Maccarese (4)	—	—	—	—	21.189	25.824	21.189	25.824
588.515	Lido di Roma (5)	—	—	—	—	30.522	39.406	30.522	39.406
59	PROVINCIA DI LATINA	6.655	7.129	100.135	156.023	118.096	148.814	224.886	311.966
591	SETTORE I - LATINA	6.655	7.129	37.068	52.491	85.158	90.898	128.881	150.518
591.101	Montagna sud-occidentale dei Lepini	6.655	7.129	—	—	—	—	6.655	7.129
591.302	Colline dei Lepini	—	—	37.068	52.491	—	—	37.068	52.491
591.506	Pianura di Latina	—	—	—	—	85.158	90.898	85.158	90.898
592	SETTORE II - FORMIA	—	—	63.067	103.532	32.938	57.916	96.605	161.448
592.303	Colline meridionali degli Ausoni	—	—	18.996	17.008	—	—	18.996	17.008
592.404	Colline litoranee di Gaeta	—	—	42.933	80.260	—	—	42.933	80.260
592.405	Isole Ponziane	—	—	1.138	6.264	—	—	1.138	6.264
592.507	Pianura di Terracina e Fondi	—	—	—	—	32.938	57.916	32.938	57.916
60	PROVINCIA DI FROSINONE	137.553	154.400	186.392	328.530	—	—	323.945	482.930
601	SETTORE I - FROSINONE	10.803	15.666	89.298	168.077	—	—	100.099	183.743
601.103	Montagna orientale dei Lepini	10.803	15.666	—	—	—	—	10.803	15.666
601.306	Colline di Frosinone	—	—	58.891	142.442	—	—	58.891	142.442
601.308	Colline settentrionali degli Ausoni	—	—	30.405	25.635	—	—	30.405	25.635
602	SETTORE II - ALATRI	59.704	71.739	—	—	—	—	59.704	71.739
602.101	Monti Ernici	59.704	71.739	—	—	—	—	59.704	71.739

(1) Rioni - Quartieri - Suburbi e zone statistiche del comune di Roma: I, III, V, VI, VIII, XII, XVI, XVIII, XXVI, XXXVI, XXXVII, XLIII, XLIV. — (2) Zone statistiche del comune di Roma: XXX, XXXIII, XXXV, XXXVIII, XXXIX, XL, XLI, XLII, XLV. — (3) Zone statistiche del comune di Roma: II, IV, VII, IX, X, XI, XIII, XIV, XV. — (4) Zone statistiche del comune di Roma: XXVII, XXVIII, XXIX, XXXI, XXXII, XXXIV. — (5) Zone statistiche del comune di Roma: XVII, XIX, XX, XXI, XXII, XXIII, XXIV, XXV.

Numero di codificazione	PROVINCIE — SETTORI STATISTICI E REGIONI AGRARIE	ZONE ALTIMETRICHE							
		Montagna		Collina		Pianura		TOTALE	
		Superf. ha	Popol.	Superf. ha	Popol.	Superf. ha	Popol.	Superf. ha	Popol.
603	SETTORE III - SORA	67.046	66.995	30.062	62.136	—	—	97.108	129.131
603.102	Montagna tra il Liri e il Melfa	30.569	42.574	—	—	—	—	30.569	42.574
603.104	Monte Cairo.	16.574	14.456	—	—	—	—	16.574	14.456
603.105	Montagna delle Mainarde e Monte Maio	19.903	9.965	—	—	—	—	19.903	9.965
603.307	Colline del Liri	—	—	30.062	62.136	—	—	30.062	62.136
604	SETTORE IV - CASSINO.	—	—	67.034	98.317	—	—	67.034	98.317
604.309	Colline del Rapido e del Liri inferiore	—	—	42.826	74.780	—	—	42.826	74.780
604.310	Colline degli Aurunci.	—	—	24.208	23.537	—	—	24.208	23.537
61	PROVINCIA DI CASERTA	22.905	19.621	148.652	242.178	92.343	374.608	263.900	636.407
611	SETTORE I - SESSA AURUNCA.	—	—	54.878	75.725	54.552	82.918	109.480	158.643
611.302	Colline di Roccamonfina	—	—	35.069	47.098	—	—	35.069	47.098
611.406	Colline litoranee di Sessa Aurunca	—	—	19.809	28.627	—	—	19.809	28.627
611.507	Pianura del Volturno inferiore	—	—	—	—	54.552	82.918	54.552	82.918
612	SETTORE II - PIEDIMONTE D'ALIFE	22.905	19.621	72.547	69.278	—	—	95.452	88.899
612.101	Matese sud-occidentale	22.905	19.621	—	—	—	—	22.905	19.621
612.303	Colline di Monte Maggiore	—	—	44.361	40.370	—	—	44.361	40.370
612.304	Medio Volturno	—	—	28.186	28.908	—	—	28.186	28.908
613	SETTORE III - CASERTA	—	—	21.227	97.175	37.791	291.690	59.018	388.865
613.305	Colline di Caserta	—	—	21.227	97.175	—	—	21.227	97.175
613.508	Piano campano settentrionale	—	—	—	—	37.791	291.690	37.791	291.690
62	PROVINCIA DI BENEVENTO	114.362	146.046	91.716	188.638	—	—	206.078	334.684
621	SETTORE I - CERRETO SANNITA	25.886	24.795	46.267	75.169	—	—	72.153	99.964
621.101	Matese sud-orientale	25.886	24.795	—	—	—	—	25.886	24.795
621.304	Colline del Calore irpino inferiore	—	—	46.267	75.169	—	—	46.267	75.169
622	SETTORE II - SAN BARTOLOMEO IN G.	56.373	53.350	—	—	—	—	56.373	53.350
622.102	Alto Tammaro e alto Fortore	56.373	53.350	—	—	—	—	56.373	53.350
623	SETTORE III - BENEVENTO	32.103	67.901	45.449	113.469	—	—	77.552	181.370
623.103	Monti del Taburno e del Camposauro	32.103	67.901	—	—	—	—	32.103	67.901
623.305	Colline di Benevento.	—	—	45.449	113.469	—	—	45.449	113.469
63	PROVINCIA DI NAPOLI	—	—	66.766	1.725.233	50.347	540.088	117.113	2.265.321
631	SETTORE I - AFRAGOLA	—	—	—	—	36.025	366.421	36.025	366.421
631.505	Piano campano sud-occidentale	—	—	—	—	18.185	188.800	18.185	188.800
631.506	Piano campano sud-orientale	—	—	—	—	17.840	177.621	17.840	177.621
632	SETTORE II - CASTELLAMMARE DI ST.	—	—	21.332	178.863	14.322	173.667	35.704	352.530
632.301	Colline di Roccarainola e Visciano	—	—	5.051	13.075	—	—	5.051	13.075
632.403	Colline litoranee della Penisola Sorrentina	—	—	16.331	165.788	—	—	16.331	165.788
632.507	Pianura di Nola e Pompei	—	—	—	—	14.322	173.667	14.322	173.667
633	SETTORE III - NAPOLI	—	—	45.384	1.546.370	—	—	45.384	1.546.370
633.402	Colline litoranee di Napoli	—	—	39.301	1.492.087	—	—	39.301	1.492.087
633.404	Isole di Capri, Ischia e Procida	—	—	6.083	54.283	—	—	6.083	54.283
64	PROVINCIA DI AVELLINO	189.552	237.119	90.597	265.067	—	—	280.149	502.186
641	SETTORE I - AVELLINO	21.269	46.432	36.235	152.809	—	—	57.504	199.241
641.102	Monte Partenio e Pizzo d'Alvano	21.269	46.432	—	—	—	—	21.269	46.432
641.307	Colline di Avella e del Vallo di Lauro	—	—	11.641	35.672	—	—	11.641	35.672
641.308	Colline di Avellino.	—	—	24.594	117.137	—	—	24.594	117.137
642	SETTORE II - MONTELLA	49.306	61.946	32.485	74.156	—	—	81.791	136.102
642.105	Alto Sabato.	14.434	26.584	—	—	—	—	14.434	26.584
642.106	Alto Sele e alto Calore irpino	34.872	35.362	—	—	—	—	34.872	35.362
642.309	Colline dell'Irpinia centrale	—	—	32.485	74.156	—	—	32.485	74.156

Numero di codificazione	PROVINCIE — SETTORI STATISTICI E REGIONI AGRARIE	ZONE ALTIMETRICHE							
		Montagna		Collina		Pianura		TOTALE	
		Superf. ha	Popol.	Superf. ha	Popol.	Superf. ha	Popol.	Superf. ha	Popol.
643	SETTORE III - ARIANO IRPINO . . .	37.316	47.330	21.877	38.102	—	—	59.193	85.432
643.101	Alto Cervaro	37.316	47.330	—	—	—	—	37.316	47.330
643.310	Colline dell'Ufita	—	—	21.877	38.102	—	—	21.877	38.102
644	SETT. IV - SANT'ANGELO DEI LOMB.	81.661	81.411	—	—	—	—	81.661	81.411
644.103	Alto Calaggio e alto Ofanto	32.188	39.500	—	—	—	—	32.188	39.500
644.104	Montagna tra Calaggio e Ofanto	49.473	41.911	—	—	—	—	49.473	41.911
65	PROVINCIA DI SALERNO	143.036	80.635	293.635	562.624	55.580	245.970	492.251	889.229
651	SETTORE I - SALERNO	—	—	38.141	262.203	55.580	245.970	93.721	508.173
651.306	Colline orientali dei Picentini	—	—	15.109	52.714	—	—	15.109	52.714
651.413	Colline litoranee di Salerno	—	—	23.032	209.489	—	—	23.032	209.489
651.516	Agro Nocerino	—	—	—	—	14.638	172.363	14.638	172.363
651.517	Piana del Sele	—	—	—	—	40.942	73.607	40.942	73.607
652	SETTORE II - CAMPAGNA	43.181	35.559	71.939	83.879	—	—	115.120	119.438
652.101	Versante meridionale dei Picentini	19.465	16.660	—	—	—	—	19.465	16.660
652.102	Montagna tra alto Sele e Platano	23.716	18.899	—	—	—	—	23.716	18.899
652.307	Medio Sele	—	—	71.939	83.879	—	—	71.939	83.879
653	SETTORE III - AGROPOLI	—	—	44.670	62.997	—	—	44.670	62.997
653.310	Colline del Cilento occidentale	—	—	13.815	20.217	—	—	13.815	20.217
653.414	Colline litoranee del Cilento	—	—	30.855	42.780	—	—	30.855	42.780
654	SETTORE IV - VALLO DELLA LUCANIA	27.327	12.594	53.682	54.566	—	—	81.009	67.160
654.104	Alto Calore	27.327	12.594	—	—	—	—	27.327	12.594
654.308	Medio Calore	—	—	30.424	29.855	—	—	30.424	29.855
654.311	Colline del Cilento orientale	—	—	23.258	24.711	—	—	23.258	24.711
655	SETTORE V - SALA CONSILINA	23.677	9.994	53.387	63.900	—	—	77.064	73.894
655.103	Monte Albino	23.677	9.994	—	—	—	—	23.677	9.994
655.309	Colline del Vallo di Diano	—	—	53.387	63.900	—	—	53.387	63.900
656	SETTORE VI - SAPRI	48.851	22.488	31.816	35.079	—	—	80.667	57.567
656.105	Alto Mingardo e alto Bussento	48.851	22.488	—	—	—	—	48.851	22.488
656.312	Colline del Bussento	—	—	12.366	10.011	—	—	12.366	10.011
656.415	Colline litoranee del Golfo di Policastro	—	—	19.450	25.068	—	—	19.450	25.068
66	PROVINCIA DI L'AQUILA	503.300	366.544	—	—	—	—	503.300	366.544
661	SETTORE I - TAGLIACOZZO	89.472	58.976	—	—	—	—	89.472	58.976
661.107	Alto Turano e alto Salto	49.764	32.221	—	—	—	—	49.764	32.221
661.110	Valle Roveto	39.708	26.755	—	—	—	—	39.708	26.755
662	SETTORE II - L'AQUILA	108.461	90.970	—	—	—	—	108.461	90.970
662.101	Alto Aterno e bacino di Campotosto	18.660	10.835	—	—	—	—	18.660	10.835
662.102	Montagna di L'Aquila	89.801	80.135	—	—	—	—	89.801	80.135
663	SETTORE III - BARISCIANO	74.078	35.889	—	—	—	—	74.078	35.889
663.103	Versante meridionale del Gran Sasso	21.044	7.491	—	—	—	—	21.044	7.491
663.104	Altipiani di Navelli e di Prata d'Ansidonia	27.933	14.535	—	—	—	—	27.933	14.535
663.106	Mont. della Conca Smbequana med. Aterno	25.101	13.863	—	—	—	—	25.101	13.863
664	SETTORE IV - AVEZZANO	98.245	88.745	—	—	—	—	98.245	88.745
664.105	Altopiano di Rocca di Mezzo	17.360	6.283	—	—	—	—	17.360	6.283
664.108	Altopiano del Fucino	45.006	69.436	—	—	—	—	45.006	69.436
664.111	Montagna della Marsica sud-orientale	35.879	13.026	—	—	—	—	35.879	13.026
665	SETTORE V - SULMONA	61.483	66.171	—	—	—	—	61.483	66.171
665.109	Valle Peligna	38.201	58.583	—	—	—	—	38.201	58.583
665.112	Valle del Sagittario	23.282	7.588	—	—	—	—	23.282	7.588
666	SETTORE VI - CASTEL DI SANGRO	71.561	25.793	—	—	—	—	71.561	25.793
666.113	Altipiani tra Sangro e Gizio	29.100	10.962	—	—	—	—	29.100	10.962
666.114	Alto Sangro	42.461	14.831	—	—	—	—	42.461	14.831

Numero di codificazione	PROVINCIE — SETTORI STATISTICI E REGIONI AGRARIE	ZONE ALTIMETRICHE							
		Montagna		Collina		Pianura		TOTALE	
		Superf. ha	Popol.	Superf. ha	Popol.	Superf. ha	Popol.	Superf. ha	Popol.
67	PROVINCIA DI TERAMO	78.038	51.093	116.818	225.883	—	—	194.856	276.976
671	SETTORE I - TERAMO	43.393	19.413	35.218	72.967	—	—	78.611	92.380
671.101	Monti della Laga	43.393	19.413	—	—	—	—	43.393	19.413
671.303	Colline di Teramo	—	—	35.218	72.967	—	—	35.218	72.967
672	SETTORE II - GIULIANOVA	—	—	59.453	122.918	—	—	59.453	122.918
672.405	Colline litoranee di Giulianova	—	—	29.036	66.541	—	—	29.036	66.541
672.406	Colline litoranee di Roseto degli Abruzzi	—	—	30.417	56.377	—	—	30.417	56.377
673	SETTORE III - MONTORIO AL VOMANO	34.645	31.680	22.147	29.998	—	—	56.792	61.678
673.102	Versante settentrionale del Gran Sasso	34.645	31.680	—	—	—	—	34.645	31.680
673.304	Colline del Mavone e del Fino	—	—	22.147	29.998	—	—	22.147	29.998
68	PROVINCIA DI PESCARA	44.354	44.740	78.130	205.779	—	—	122.484	250.519
681	SETTORE I - PESCARA	18.221	17.361	54.019	163.124	—	—	72.240	180.485
681.101	Versante orientale del Gran Sasso	18.221	17.361	—	—	—	—	18.221	17.361
681.304	Colline di Penne	—	—	23.521	36.843	—	—	23.521	36.843
681.406	Colline litoranee di Pescara	—	—	30.498	126.281	—	—	30.498	126.281
682	SETTORE II - POPOLI	26.133	27.379	24.111	42.655	—	—	50.244	70.034
682.102	Alto Pescara	9.053	17.771	—	—	—	—	9.053	17.771
682.103	Versante nord-occidentale della Maiella	17.080	9.608	—	—	—	—	17.080	9.608
682.305	Colline del medio Pescara	—	—	24.111	42.655	—	—	24.111	42.655
69	PROVINCIA DI CHIETI	76.948	53.525	181.716	349.917	—	—	258.664	403.442
691	SETTORE I - CHIETI	—	—	61.449	185.476	—	—	61.449	185.476
691.406	Colline litoranee di Chieti	—	—	25.689	89.218	—	—	25.689	89.218
691.407	Colline litoranee di Ortona	—	—	35.760	96.258	—	—	35.760	96.258
692	SETTORE II - GUARDIAGRELE	50.219	32.858	35.886	51.811	—	—	86.105	84.669
692.101	Versante orientale della Maiella	30.329	16.719	—	—	—	—	30.329	16.719
692.102	Montagna del medio Sangro	19.890	16.139	—	—	—	—	19.890	16.139
692.304	Colline nord-orientali della Maiella	—	—	35.886	51.811	—	—	35.886	51.811
693	SETTORE III - VASTO	26.729	20.667	84.381	112.630	—	—	111.110	133.297
693.103	Montagna del Trigno e del Sinello	26.729	20.667	—	—	—	—	26.729	20.667
693.305	Colline del Trigno e del Sinello	—	—	26.840	27.380	—	—	26.840	27.380
693.408	Colline litoranee di Vasto	—	—	57.541	85.250	—	—	57.541	85.250
70	PROVINCIA DI CAMPOBASSO	245.582	225.220	198.217	178.022	—	—	443.799	403.242
701	SETTORE I - AGNONE	73.719	48.507	—	—	—	—	73.719	48.507
701.101	Alto Molise	48.807	33.157	—	—	—	—	48.807	33.157
701.103	Alto Volturno	24.912	15.350	—	—	—	—	24.912	15.350
702	SETTORE II - IARINO	39.940	35.595	48.055	38.614	—	—	87.995	74.209
702.102	Montagna tra medio Trigno e Biferno	39.940	35.595	—	—	—	—	39.940	35.595
702.307	Medio Biferno	—	—	48.055	38.614	—	—	48.055	38.614
703	SETTORE III - TERMOLI	—	—	86.936	80.506	—	—	86.936	80.506
703.308	Colline del Molise nord-orientale	—	—	30.758	28.090	—	—	30.758	28.090
703.411	Colline litoranee di Termoli	—	—	56.178	52.416	—	—	56.178	52.416
704	SETTORE IV - ISERNA	52.466	38.654	28.938	31.033	—	—	81.404	69.687
704.104	Mont. dell'alto Trigno e del Sannio settentr.	52.466	38.654	—	—	—	—	52.466	38.654
704.309	Colline del Volturno	—	—	28.938	31.033	—	—	28.938	31.033
705	SETTORE V - CAMPOBASSO	79.457	102.464	34.288	27.869	—	—	113.745	130.333
705.105	Montagna di Campobasso	52.641	79.601	—	—	—	—	52.641	79.601
705.106	Matese settentrionale	26.816	22.863	—	—	—	—	26.816	22.863
705.310	Colline del Molise sud-orientale	—	—	34.288	27.869	—	—	34.288	27.869
71	PROVINCIA DI FOGGIA	28.643	33.059	304.830	222.822	384.937	446.362	718.410	702.243
711	SETTORE I - FOGGIA	28.643	33.059	65.287	46.060	101.183	156.548	195.113	235.667
711.101	Montagna del Cervaro	28.643	33.059	—	—	—	—	28.643	33.059
711.303	Colline della Daunia	—	—	65.287	46.060	—	—	65.287	46.060
711.508	Tavoliere di Foggia	—	—	—	—	101.183	156.548	101.183	156.548

Numero di codificazione	PROVINCIE — SETTORI STATISTICI E REGIONI AGRARIE	ZONE ALTIMETRICHE							
		Montagna		Collina		Pianura		TOTALE	
		Superf. ha	Popol.	Superf. ha	Popol.	Superf. ha	Popol.	Superf. ha	Popol.
712	SETTORE II - SAN SEVERO	—	—	—	—	139.066	130.112	130.966	130.112
712.506	Basso Fortore	—	—	—	—	83.576	90.184	83.576	90.184
712.507	Pianura del Lago di Lesina	—	—	—	—	55.490	39.928	55.490	39.928
713	SETTORE III - SAN GIOVANNI ROTONDO	—	—	156.603	126.259	—	—	156.603	126.259
713.302	Colline di San Giovanni Rotondo	—	—	58.208	43.851	—	—	58.208	43.851
713.405	Colline litoranee del Gargano	—	—	98.395	82.408	—	—	98.395	82.408
714	SETTORE IV - CERIGNOLA	—	—	82.940	50.503	144.638	159.702	227.623	210.205
714.304	Colline del Carapelle	—	—	82.940	50.503	—	—	82.940	50.503
714.509	Pianura delle Saline	—	—	—	—	61.820	78.886	61.820	78.886
714.510	Pianura della Capitanata meridionale	—	—	—	—	82.562	80.447	82.562	80.447
714.511	Isole Tremiti	—	—	—	—	306	369	306	369
72	PROVINCIA DI BARI	—	—	404.351	578.738	108.581	685.405	512.932	1.264.143
721	SETTORE I - BARLETTA	—	—	115.512	184.503	41.986	220.312	157.498	404.815
721.301	Murge di Andria	—	—	71.712	149.886	—	—	71.712	149.886
721.302	Murge ofantine	—	—	43.800	34.617	—	—	43.800	34.617
721.507	Pianura di Barletta	—	—	—	—	41.986	220.312	41.986	220.312
722	SETTORE II - ALTAMURA	—	—	154.952	195.899	—	—	154.952	195.899
722.303	Murge di Bitonto	—	—	69.738	119.700	—	—	69.738	119.700
722.304	Murge di Altamura	—	—	85.214	76.199	—	—	85.214	76.199
723	SETTORE III - BARI	—	—	—	—	66.595	465.093	66.595	465.093
723.508	Pianura di Bari	—	—	—	—	30.306	367.168	30.306	367.168
723.509	Pianura di Monopoli	—	—	—	—	36.289	97.925	36.289	97.925
724	SETTORE IV - GIOIA DEL COLLE	—	—	133.887	198.336	—	—	133.887	198.336
724.305	Murge di Gioia del Colle	—	—	58.800	74.041	—	—	58.800	74.041
724.306	Murge di Castellana	—	—	75.087	124.295	—	—	75.087	124.295
73	PROVINCIA DI TARANTO	—	—	103.393	96.974	134.235	358.791	243.628	455.765
731	SETTORE I - CASTELLANETA	—	—	109.393	96.974	36.580	45.472	145.973	142.446
731.401	Colline litoranee di Castellaneta	—	—	58.618	45.417	—	—	58.618	45.417
731.402	Colline litoranee di Martina Franca	—	—	50.775	51.557	—	—	50.775	51.557
731.503	Pianura di Massafra	—	—	—	—	36.580	45.472	36.580	45.472
732	SETTORE II - TARANTO	—	—	—	—	97.655	313.319	97.655	313.319
732.504	Pianura di Taranto	—	—	—	—	51.870	239.000	51.870	239.000
732.505	Pianura di Manduria	—	—	—	—	45.785	74.319	45.785	74.319
74	PROVINCIA DI BRINDISI	—	—	57.165	100.947	126.592	232.601	183.757	333.549
741	SETTORE I - OSTUNI	—	—	57.165	100.947	51.140	91.554	108.305	192.501
741.401	Colline litoranee di Ostuni	—	—	57.165	100.947	—	—	57.165	100.947
741.502	Pianura di Liano	—	—	—	—	51.140	91.554	51.140	91.554
742	SETTORE II - BRINDISI	—	—	—	—	75.452	141.047	75.452	141.047
742.503	Pianura di Brindisi	—	—	—	—	75.452	141.047	75.452	141.047
75	PROVINCIA DI LECCE	—	—	—	—	275.939	657.149	275.939	657.149
751	SETTORE I - LECCE	—	—	—	—	126.723	283.499	126.723	283.499
751.501	Pianura di Copertino	—	—	—	—	38.910	98.263	38.910	98.263
751.502	Pianura di Lecce	—	—	—	—	60.207	138.443	60.207	138.443
751.505	Pianura di Otranto	—	—	—	—	27.606	46.793	27.606	46.793
752	SETTORE II - GALATINA	—	—	—	—	79.385	192.494	79.385	192.494
752.503	Pianura di Nardò	—	—	—	—	34.063	70.462	34.063	70.462
752.504	Pianura Salentina centrale	—	—	—	—	45.325	122.032	45.325	122.032
753	SETTORE III - GALLIPOLI	—	—	—	—	69.828	181.156	69.828	181.156
753.506	Pianura di Gallipoli	—	—	—	—	32.234	91.986	32.234	91.986
753.507	Pianura di Leuca	—	—	—	—	37.594	89.170	37.594	89.170

Numero di codificazione	PROVINCIE — SETTORI STATISTICI E REGIONI AGRARIE	ZONE ALTIMETRICHE							
		Montagna		Collina		Pianura		TOTALE	
		Superf. ha	Popol.	Superf. ha	Popol.	Superf. ha	Popol.	Superf. ha	Popol.
76	PROVINCIA DI POTENZA	450.926	299.786	203.623	160.807	—	—	654.549	460.593
761	SETTORE I - MURO LUCANO	115.339	86.651	—	—	—	—	115.339	86.651
761.101	Montagna di Avigliano e Muro Lucano . . .	69.460	56.640	—	—	—	—	69.460	56.640
761.103	Montagna del Melandro	45.879	30.011	—	—	—	—	45.879	30.011
762	SETTORE II - MELFI	—	—	94.008	95.652	—	—	94.008	95.652
762.310	Colline del Vulture	—	—	47.893	57.301	—	—	47.893	57.301
762.311	Colline di Venosa	—	—	46.115	38.351	—	—	46.115	38.351
763	SETTORE III - POTENZA	58.193	59.477	74.997	44.013	—	—	133.190	103.490
763.102	Montagna di Potenza	58.193	59.477	—	—	—	—	58.193	59.477
763.312	Colline dell'alto Bradano	—	—	74.997	44.013	—	—	74.997	44.013
764	SETTORE IV - CORLETO PERTICARA	148.585	76.331	—	—	—	—	148.585	76.331
764.104	Alto Basento	42.597	20.230	—	—	—	—	42.597	20.230
764.105	Alto Agri	49.789	29.397	—	—	—	—	49.789	29.397
764.106	Montagna del medio Agri	56.199	26.704	—	—	—	—	56.199	26.704
765	SETTORE V - LAGONEGRO	85.520	56.567	—	—	—	—	85.520	56.567
765.107	Alto Sinni	68.123	44.748	—	—	—	—	68.123	44.748
765.209	Montagna litoranea di Maratea	17.397	11.819	—	—	—	—	17.397	11.819
766	SETTORE VI - SENISE	43.289	20.760	34.618	21.142	—	—	77.907	41.902
766.108	Versante setentrionale del Pollino	43.289	20.760	—	—	—	—	43.289	20.760
766.313	Colline del medio Sinni	—	—	34.618	21.142	—	—	34.618	21.142
77	PROVINCIA DI MATERA	16.990	9.120	247.306	138.777	79.918	49.246	344.214	197.143
771	SETTORE I - IRSINA	—	—	76.048	41.593	—	—	76.048	41.593
771.302	Colline di Irsina	—	—	26.221	11.366	—	—	26.221	11.366
771.303	Medio Basento	—	—	49.827	30.227	—	—	49.827	30.227
772	SETTORE II - MATERA	—	—	82.111	53.641	—	—	82.111	53.641
772.304	Colline di Matera	—	—	38.798	34.520	—	—	38.798	34.520
772.306	Colline tra Bradano e Salandrella	—	—	43.313	19.121	—	—	43.313	19.121
773	SETTORE III - STIGLIANO	16.990	9.120	46.945	18.280	—	—	63.935	27.400
773.101	Montagna tra Baseuto e Sauro	16.990	9.120	—	—	—	—	16.990	9.120
773.305	Colline del Sauro e del Salandrella	—	—	46.945	18.280	—	—	46.945	18.280
774	SETTORE IV - BERNALDA	—	—	—	—	79.918	49.246	79.918	49.246
774.508	Pianura di Metaponto	—	—	—	—	79.918	49.246	79.918	49.246
775	SETTORE V - ROTONDELLA	—	—	42.202	25.263	—	—	42.202	25.263
775.307	Colline del basso Sinni	—	—	42.202	25.263	—	—	42.202	25.263
78	PROVINCIA DI COSENZA	360.445	333.603	269.330	350.804	35.198	40.881	664.973	725.288
781	SETTORE I - BELVEDERE MARITTIMO	66.856	70.105	—	—	—	—	66.856	70.105
781.207	Montagna litoranea del Lao	44.456	32.797	—	—	—	—	44.456	32.797
781.208	Montagna litoranea del Sanginetto	22.400	37.308	—	—	—	—	22.400	37.308
782	SETTORE II - LUNGRO	67.523	43.722	—	—	—	—	67.523	43.722
782.101	Versante meridionale del Pollino	28.430	15.997	—	—	—	—	28.430	15.997
782.102	Versante nord-orient. della Catena Costiera	39.093	27.725	—	—	—	—	39.093	27.725
783	SETTORE III - CASTROVILLARI	—	—	82.119	53.350	—	—	82.119	53.350
783.310	Colline di Oriolo	—	—	26.613	12.628	—	—	26.613	12.628
783.311	Colline di Castrovillari	—	—	30.715	26.268	—	—	30.715	26.268
783.415	Colline litoranee di Amendolara	—	—	24.791	14.454	—	—	24.791	14.454
784	SETTORE IV - PAOLA	25.853	51.396	10.059	23.490	—	—	35.912	74.886
784.209	Montagna litoranea di Paola	25.853	51.396	—	—	—	—	25.853	51.396
784.418	Colline litoranee di Amantea	—	—	10.059	23.490	—	—	10.059	23.490
785	SETTORE V - BISIGNANO	—	—	79.123	88.323	—	—	79.123	88.323
785.312	Medio Crati occidentale	—	—	48.195	57.619	—	—	48.195	57.619
785.313	Medio Crati orientale	—	—	30.928	30.709	—	—	30.928	30.709

Numero di codificazione	PROVINCIE — SETTORI STATISTICI E REGIONI AGRARIE	ZONE ALTIMETRICHE							
		Montagna		Collina		Pianura		TOTALE	
		Superf. ha	Popol.	Superf. ha	Popol.	Superf. ha	Popol.	Superf. ha	Popol.
786	SETTORE VI - ROSSANO	—	—	51.173	60.550	35.198	40.881	86.371	101.431
786.416	Colline litoranee di Rossano	—	—	51.173	60.550	—	—	51.173	60.550
786.519	Piana di Sibari	—	—	—	—	35.198	40.881	35.198	40.881
787	SETTORE VII - ROGLIANO	67.071	81.422	—	—	—	—	67.071	81.422
787.105	Versante sud-orientale della Catena Costiera	29.316	44.531	—	—	—	—	29.316	44.531
787.106	Sila Piccola cosentina	37.755	36.891	—	—	—	—	37.755	36.891
788	SETTORE VIII - COSENZA	72.171	47.546	24.210	107.907	—	—	96.381	155.453
788.104	Sila Grande	72.171	47.546	—	—	—	—	72.171	47.546
788.314	Colline di Cosenza	—	—	24.210	107.907	—	—	24.210	107.907
789	SETTORE IX - CARIATI	60.971	39.412	22.646	17.179	—	—	83.617	56.591
789.103	Sila Greca	60.971	39.412	—	—	—	—	60.971	39.412
789.417	Colline litoranee di Cariati	—	—	22.646	17.179	—	—	22.646	17.179
79	PROVINCIA DI CATANZARO	144.363	143.059	307.543	509.622	72.711	109.053	524.617	761.734
791	SETTORE I - VIBO VALENTIA	—	—	54.468	119.707	—	—	54.468	119.707
791.310	Colline occidentali del Mesima	—	—	30.958	50.581	—	—	30.958	50.581
791.416	Colline litoranee del Poro	—	—	23.510	69.126	—	—	23.510	69.126
792	SETTORE II - PIZZO	—	—	42.874	72.860	—	—	42.874	72.860
792.311	Colline orientali del Mesima e dell'Angitola	—	—	32.668	52.817	—	—	32.668	52.817
792.415	Colline litoranee di Pizzo	—	—	10.206	20.043	—	—	10.206	20.043
793	SETTORE III - NICASTRO	23.917	34.169	16.563	38.061	10.761	36.223	51.241	108.453
793.102	Montagna del Reventino	23.917	34.169	—	—	—	—	23.917	34.169
793.413	Colline litoranee di Capo Suvero	—	—	16.563	38.061	—	—	16.563	38.061
793.519	Piana di Sant'Eufemia	—	—	—	—	10.761	36.223	10.761	36.223
794	SETTORE IV - PETILIA POLICASTRO	95.575	77.505	—	—	—	—	95.575	77.505
794.101	Montagna di Savelli	24.773	15.479	—	—	—	—	24.773	15.479
794.103	Sila Piccola settentrionale	21.655	11.309	—	—	—	—	21.655	11.309
794.104	Sila Piccola meridionale	49.147	50.717	—	—	—	—	49.147	50.717
795	SETTORE V - CIRÒ	—	—	65.936	51.473	—	—	65.936	51.473
795.306	Colline del Lipuda e del Vittravo	—	—	25.725	16.489	—	—	25.725	16.489
795.307	Medio Neto	—	—	18.961	13.318	—	—	18.961	13.318
795.412	Colline litoranee di Cirò	—	—	21.250	21.666	—	—	21.250	21.666
796	SETTORE VI - CATANZARO	—	—	62.572	123.575	—	—	62.572	123.575
796.308	Colline dell'Amato	—	—	26.251	33.767	—	—	26.251	33.767
796.414	Colline litoranee di Catanzaro	—	—	36.321	89.808	—	—	36.321	89.808
797	SETTORE VII - CROTONE	—	—	—	—	61.950	72.830	61.950	72.830
797.518	Piana del Marchesato	—	—	—	—	61.950	72.830	61.950	72.830
798	SETTORE VIII - SERRA SAN BRUNO	24.871	31.385	24.153	41.371	—	—	49.024	72.756
798.105	Montagna di Serra San Bruno	24.871	31.385	—	—	—	—	24.871	31.385
798.309	Colline dell'Ancinale	—	—	24.153	41.371	—	—	24.153	41.371
799	SETTORE IX - SOVERATO	—	—	40.977	62.575	—	—	40.977	62.575
799.417	Colline litoranee di Soverato	—	—	40.977	62.575	—	—	40.977	62.575
80	PROVINCIA DI REGGIO DI CALABRIA	126.607	163.488	169.513	425.723	22.198	66.221	318.318	655.437
801	SETTORE I - REGGIO DI CALABRIA	25.959	43.125	48.895	224.547	—	—	74.854	267.672
801.204	Montagna litor. sett. dell'Aspromonte	25.959	43.125	—	—	—	—	25.959	43.125
801.408	Colline litoranee di Reggio di Calabria	—	—	48.895	224.547	—	—	48.895	224.547
802	SETTORE II - ROSARNO	28.850	55.395	8.517	20.770	22.198	66.221	59.585	142.296
802.101	Monte Arenella	11.278	11.417	—	—	—	—	11.278	11.417
802.202	Montagna litoranea occidentale delle Serre	17.572	43.888	—	—	—	—	17.572	43.888
802.406	Colline litoranee del Mesima e Marepotamo	—	—	8.517	20.770	—	—	8.517	20.770
802.511	Piana di Rosarno	—	—	—	—	22.198	66.221	22.198	66.221
803	SETTORE III - MELITO DI PORTO SALVO	44.158	27.946	46.369	57.901	—	—	90.527	85.847
803.205	Montagna litor. merid. dell'Aspromonte	44.158	27.946	—	—	—	—	44.158	27.946
803.410	Colline litoranee di Capo Spartivento	—	—	46.369	57.901	—	—	46.369	57.901

Numero di codificazione	PROVINCIE — SETTORI STATISTICI E REGIONI AGRARIE	ZONE ALTIMETRICHE							
		Montagna		Collina		Pianura		TOTALE	
		Superf. ha	Popol.	Superf. ha	Popol.	Superf. ha	Popol.	Superf. ha	Popol.
804	SETTORE IV - IOCRI	27.640	37.112	25.246	63.792	—	—	52.886	100.904
804.203	Montagna litoranea orientale delle Serre	27.640	37.112	—	—	—	—	27.640	37.112
804.409	Colline litoranee del Novito e del La Verde	—	—	25.246	63.792	—	—	25.246	63.792
805	SETTORE V - ROCCELLA IONICA . . .	—	—	40.486	58.718	—	—	40.486	58.718
805.407	Colline litoranee tra Assi e Torbido	—	—	40.486	58.718	—	—	40.486	58.718
81	PROVINCIA DI TRAPANI	—	—	125.916	176.042	120.232	253.411	246.148	429.453
811	SETTORE I - TRAPANI	—	—	8.300	10.196	120.232	253.411	128.532	263.607
811.403	Isola di Pantelleria	—	—	8.300	10.196	—	—	8.300	10.196
811.504	Pianura di Trapani	—	—	—	—	58.862	166.734	58.862	166.734
811.505	Pianura di Mazara del Vallo	—	—	—	—	57.625	79.784	57.625	79.784
811.506	Isole Egadi	—	—	—	—	3.745	6.893	3.745	6.893
812	SETTORE II - ALCAMO	—	—	117.616	165.846	—	—	117.616	165.846
812.301	Colline del Belice e del Fiumefreddo . . .	—	—	61.586	66.917	—	—	61.586	66.917
812.402	Colline litoranee di Erice	—	—	56.030	98.929	—	—	56.030	98.929
82	PROVINCIA DI PALERMO	215.638	140.369	254.726	349.627	31.190	614.695	501.554	1.104.691
821	SETTORE I - MONREALE	—	—	66.653	58.184	13.778	42.523	80.431	100.707
821.305	Colline di Monreale	—	—	66.653	58.184	—	—	66.653	58.184
821.512	Pianura di Partinico	—	—	—	—	13.778	42.523	13.778	42.523
822	SETTORE II - PALERMO	—	—	50.208	86.076	17.412	572.172	67.620	658.248
822.306	Colline dell'Elcutero	—	—	35.699	50.825	—	—	35.699	50.825
822.410	Colline litoranee di Carini	—	—	14.509	35.251	—	—	14.509	35.251
822.513	Conca d'Oro	—	—	—	—	16.603	570.979	16.603	570.979
822.514	Isola di Ustica	—	—	—	—	809	1.193	809	1.193
823	SETTORE III - TERMINI IMERESE . .	40.263	30.544	37.199	110.407	—	—	77.462	140.951
823.204	Montagna litoranea delle Madonie	40.263	30.544	—	—	—	—	40.263	30.544
823.411	Colline litoranee di Termini Imerese . . .	—	—	37.199	110.407	—	—	37.199	110.407
824	SETTORE IV - CORLEONE	49.227	32.007	33.737	26.498	—	—	82.964	58.505
824.101	Montagna di Corleone	49.227	32.007	—	—	—	—	49.227	32.007
824.308	Colline del Belice Siusistro	—	—	33.737	26.498	—	—	33.737	26.498
825	SETTORE V - IERCARA FRIDDI . . .	43.829	29.254	56.750	58.962	—	—	100.579	88.216
825.102	Madonie occidentali	43.829	29.254	—	—	—	—	43.829	29.254
825.307	Colline del San Leonardo	—	—	56.750	58.962	—	—	56.750	58.962
826	SETTORE VI - PETRALIA SOPRANA . .	82.319	48.564	10.179	9.500	—	—	92.498	58.064
826.103	Madonie orientali	82.319	48.564	—	—	—	—	82.319	48.564
826.309	Colline di Alimena	—	—	10.179	9.500	—	—	10.179	9.500
83	PROVINCIA DI MESSINA	215.279	434.773	109.443	254.230	—	—	324.722	689.003
831	SETTORE I - MISTRETTA	82.444	59.664	12.181	18.272	—	—	94.625	77.936
831.101	Nebrodi nord-occidentali	45.468	26.746	—	—	—	—	45.468	26.746
831.204	Montagna litoranea dei Nebrodi	36.976	32.918	—	—	—	—	36.976	32.918
831.407	Colline litor. del Tusa e del Santo Stefano	—	—	12.181	18.272	—	—	12.181	18.272
832	SETTORE II - PATTI	33.767	35.831	35.335	84.391	—	—	69.102	120.222
832.102	Nebrodi nord-orientali	33.767	35.831	—	—	—	—	33.767	35.831
832.408	Colline litoranee di Patti	—	—	35.335	84.391	—	—	35.335	84.391
833	SETTORE III - MILAZZO	—	—	54.171	131.252	—	—	54.171	131.252
833.409	Colline litoranee di Milazzo	—	—	42.700	117.441	—	—	42.700	117.441
833.411	Isole Lipari	—	—	11.471	13.811	—	—	11.471	13.811
834	SETTORE IV - MESSINA	47.256	294.692	—	—	—	—	47.256	294.692
834.205	Montagna litoranea di Messina	28.459	253.120	—	—	—	—	28.459	253.120
834.206	Montagna litoranea dei Peloritani	18.797	41.572	—	—	—	—	18.797	41.572
835	SETTORE V - TAORMINA	51.812	44.586	7.756	20.315	—	—	59.568	64.901
835.103	Alto Fantina e alto Mela	51.812	44.586	—	—	—	—	51.812	44.586
835.410	Colline litoranee di Taormina	—	—	7.756	20.315	—	—	7.756	20.315

Numero di codificazione	PROVINCIE — SETTORI STATISTICI E REGIONI AGRARIE	ZONE ALTIMETRICHE							
		Montagna		Collina		Pianura		TOTALE	
		Superf. ha	Popol.	Superf. ha	Popol.	Superf. ha	Popol.	Superf. ha	Popol.
84	PROVINCIA DI AGRIGENTO	39.285	28.898	220.048	396.775	44.837	66.770	304.170	492.443
841	SETTORE I - SCIACCA	—	—	42.986	40.214	42.289	62.125	85.275	102.339
841.302	Colline del Carbo	—	—	42.986	40.214	—	—	42.986	40.214
841.507	Pianura tra Belice e Platani	—	—	—	—	42.289	62.125	42.289	62.125
842	SETTORE II - BIVONA	39.285	28.898	55.185	95.160	—	—	94.470	124.058
842.101	Versante meridionale dei Sicani	39.285	28.898	—	—	—	—	39.285	28.898
842.303	Colline del Platani	—	—	55.185	95.160	—	—	55.185	95.160
843	SETTORE III - AGRIGENTO	—	—	50.006	115.725	2.548	4.645	52.554	120.370
843.405	Colline litoranee di Agrigento	—	—	50.006	115.725	—	—	50.006	115.725
843.508	Isole di Lampedusa e Linosa	—	—	—	—	2.548	4.645	2.548	4.645
844	SETTORE IV - LICATA	—	—	71.871	145.676	—	—	71.871	145.676
844.304	Colline del Salso e del Naro	—	—	46.367	85.653	—	—	46.367	85.653
844.406	Colline litoranee di Licata	—	—	25.504	60.023	—	—	25.504	60.023
85	PROVINCIA DI CALTANISSETTA	—	—	182.712	264.218	27.730	49.170	210.442	313.388
851	SETTORE I - CALTANISSETTA	—	—	107.312	188.902	—	—	107.312	188.902
851.301	Colline dell'alto Platani	—	—	40.722	61.340	—	—	40.722	61.340
851.302	Colline di Caltanissetta	—	—	66.590	127.562	—	—	66.590	127.562
852	SETTORE II - GELA	—	—	75.400	75.316	27.730	49.170	103.130	124.486
852.303	Colline del Disueri	—	—	45.717	64.712	—	—	45.717	64.712
852.404	Colline litoranee di Butera	—	—	29.683	10.604	—	—	29.683	10.604
852.505	Piana di Gela	—	—	—	—	27.730	49.170	27.730	49.170
86	PROVINCIA DI ENNA	53.845	40.943	202.368	211.040	—	—	256.213	251.983
861	SETTORE I - ENNA	—	—	127.803	152.252	—	—	127.803	152.252
861.302	Colline di Enna	—	—	59.377	83.647	—	—	59.377	83.647
861.304	Colline di Piazza Armerina	—	—	68.426	68.605	—	—	68.426	68.605
862	SETTORE II - NICOSIA	53.845	40.943	74.565	58.788	—	—	128.410	99.731
862.101	Nebrodi meridionali	53.845	40.943	—	—	—	—	53.845	40.943
862.303	Colline del Salso	—	—	74.565	58.788	—	—	74.565	58.788
87	PROVINCIA DI CATANIA	105.043	121.335	222.517	365.236	27.660	371.170	355.220	857.741
871	SETTORE I - CALTAGIRONE	—	—	106.318	130.325	—	—	106.318	130.325
871.304	Colline di Caltagirone	—	—	48.106	77.419	—	—	48.106	77.419
871.305	Colline nord-occidentali degli Iblei	—	—	58.212	52.906	—	—	58.212	52.906
872	SETTORE II - CATANIA	—	—	89.166	98.619	27.660	371.170	116.826	469.789
872.303	Colline del Gornalunga	—	—	48.864	36.107	—	—	48.864	36.107
872.406	Colline litoranee di Paternò	—	—	40.302	62.512	—	—	40.302	62.512
872.508	Piana di Catania	—	—	—	—	27.660	371.170	27.660	371.170
873	SETTORE III - ADRANO	68.477	88.067	—	—	—	—	68.477	88.067
873.101	Versante occidentale dell'Etna	68.477	88.067	—	—	—	—	68.477	88.067
874	SETTORE IV - ACIREALE	36.566	33.268	27.033	136.292	—	—	63.599	169.560
874.202	Versante litoraneo dell'Etna	36.566	33.268	—	—	—	—	36.566	33.268
874.407	Colline litoranee di Acireale	—	—	27.033	136.292	—	—	27.033	136.292
88	PROVINCIA DI RAGUSA	—	—	126.635	174.123	34.769	76.008	161.404	250.131
881	SETTORE I - RAGUSA	—	—	126.635	174.123	34.769	76.008	161.404	250.131
881.301	Colline sud-occidentali degli Iblei	—	—	22.635	19.894	—	—	22.635	19.894
881.402	Colline litoranee di Ragusa	—	—	48.322	60.410	—	—	48.322	60.410
881.403	Colline litoranee di Modica	—	—	55.678	93.819	—	—	55.678	93.819
881.504	Pianura di Vittoria	—	—	—	—	34.769	76.008	34.769	76.008

Numero di codificazione	PROVINCIE — SETTORI STATISTICI E REGIONI AGRARIE	ZONE ALTIMETRICHE							
		Montagna		Collina		Pianura		TOTALE	
		Superf. ha	Popol.	Superf. ha	Popol.	Superf. ha	Popol.	Superf. ha	Popol.
89	PROVINCIA DI SIRACUSA	—	—	133.156	158.850	77.701	173.767	210.857	332.617
891	SETTORE I - SIRACUSA	—	—	23.197	28.233	77.701	173.767	100.898	202.000
891.402	Colline litoranee di Carlentini	—	—	23.197	28.233	—	—	23.197	28.233
891.504	Piana di Lentini	—	—	—	—	21.584	31.943	21.584	31.943
891.505	Piana di Siracusa	—	—	—	—	56.117	141.824	56.117	141.824
892	SETTORE II - NOTO	—	—	109.959	130.617	—	—	109.959	130.617
892.301	Colline orientali degli Iblei	—	—	33.270	35.357	—	—	33.270	35.357
892.403	Colline litoranee di Noto	—	—	76.689	95.260	—	—	76.689	95.260
90	PROVINCIA DI SASSARI	89.310	19.633	549.639	221.164	112.997	132.693	751.946	373.490
901	SETTORE I - SASSARI	—	—	32.747	23.628	112.997	132.693	145.744	156.321
901.304	Colline del Logudoro occidentale	—	—	32.747	23.628	—	—	32.747	23.628
901.513	Pianura di Sassari	—	—	—	—	112.997	132.693	112.997	132.693
902	SETTORE II - TEMPIO PAUSANIA	—	—	184.154	78.112	—	—	184.154	78.112
902.302	Colline dell'Anglona	—	—	46.155	25.754	—	—	46.155	25.754
902.408	Arcipelago della Maddalena	—	—	4.937	10.519	—	—	4.937	10.519
902.409	Colline litoranee della Gallura occidentale	—	—	107.919	28.782	—	—	107.919	28.782
902.411	Colline litoranee di Castelsardo	—	—	25.143	13.057	—	—	25.143	13.057
903	SETTORE III - OZIERI	—	—	150.308	61.455	—	—	150.308	61.455
903.305	Colline del Logudoro orientale	—	—	54.832	22.121	—	—	54.832	22.121
903.306	Colline del Mellogu	—	—	69.906	33.698	—	—	69.906	33.698
903.412	Colline litoranee dell'alto Temo	—	—	25.570	5.636	—	—	25.570	5.636
904	SETTORE IV - OLDIA	—	—	147.608	42.067	—	—	147.608	42.067
904.303	Colline dell'alto Coghinas	—	—	91.263	20.930	—	—	91.263	20.930
904.410	Colline litoranee della Gallura orientale	—	—	56.345	21.137	—	—	56.345	21.137
905	SETTORE V - PATTADA	89.310	19.633	34.822	15.902	—	—	124.132	35.535
905.101	Montagna del Goceano e di Alà	89.310	19.633	—	—	—	—	89.310	19.633
905.307	Colline dell'alto Tirso	—	—	34.822	15.902	—	—	34.822	15.902
91	PROVINCIA DI NUORO	245.161	72.072	482.056	204.715	—	—	727.217	276.787
911	SETTORE I - MACOMER	—	—	100.313	51.599	—	—	100.313	51.599
911.305	Colline di Campeda e del Marghine	—	—	65.751	32.514	—	—	65.751	32.514
911.410	Colline litoranee di Bosa	—	—	34.562	19.085	—	—	34.562	19.085
912	SETTORE II - NUORO	56.784	30.996	63.014	36.587	—	—	119.798	67.583
912.102	Gennargentu occidentale	56.784	30.996	—	—	—	—	56.784	30.996
912.306	Colline di Nuoro	—	—	63.014	36.587	—	—	63.014	36.587
913	SETTORE III - OROSEI	59.035	16.089	91.063	27.291	—	—	150.098	43.880
913.101	Montagna di Bitti	59.035	16.089	—	—	—	—	59.035	16.089
913.411	Colline litoranee di Posada	—	—	60.721	17.839	—	—	60.721	17.839
913.412	Colline litoranee di Orosei	—	—	30.342	9.452	—	—	30.342	9.452
914	SETTORE IV - ISILI	—	—	77.090	30.501	—	—	77.090	30.501
914.307	Colline del Mandrolisai e Barbagie occident.	—	—	36.935	13.200	—	—	36.935	13.200
914.308	Colline del Sarcidano	—	—	40.155	17.301	—	—	40.155	17.301
915	SETTORE V - DORGALI	84.490	14.162	49.952	13.798	—	—	134.452	27.960
915.103	Gennargentu orientale	84.490	14.162	—	—	—	—	84.490	14.162
915.413	Colline litoranee di Dorgali	—	—	49.952	13.798	—	—	49.952	13.798
916	SETTORE VI - LANUSEI	44.852	10.825	100.614	44.939	—	—	145.466	55.764
916.104	Montagna della Barbagia Seulo	44.852	10.825	—	—	—	—	44.852	10.825
916.309	Colline del Fluminedda e Flumineddu	—	—	44.329	15.734	—	—	44.329	15.734
916.414	Coll. litor. dell'Ogliastra e del Salto di Quirra	—	—	56.285	29.205	—	—	56.285	29.205

Numero di codificazione	PROVINCIE — SETTORI STATISTICI E REGIONI AGRARIE	ZONE ALTIMETRICHE							
		Montagna		Collina		Pianura		TOTALE	
		Superf. ha	Popol.	Superf. ha	Popol.	Superf. ha	Popol.	Superf. ha	Popol.
92	PROVINCIA DI CAGLIARI	—	—	597.663	332.255	332.078	401.545	929.741	733.800
921	SETTORE I - GHILARZA	—	—	75.582	34.381	52.896	26.682	128.478	61.063
921.301	Colline del Lago Omodeo e del Monte Ferro	—	—	43.078	18.880	—	—	43.078	18.880
921.302	Colline di Fordongianus	—	—	32.504	15.501	—	—	32.504	15.501
921.513	Tirso inferiore	—	—	—	—	52.896	26.682	52.896	26.682
922	SETTORE II - ORISTANO	—	—	52.579	30.998	69.374	63.069	121.953	94.067
922.303	Colline dell'Arborea	—	—	52.579	30.998	—	—	52.579	30.998
922.514	Campidano di Oristano	—	—	—	—	69.374	63.069	69.374	63.069
923	SETTORE III - IGLESIAS	—	—	104.261	71.086	47.581	39.278	151.842	110.364
923.305	Colline dell'Iglesiente settentrionale	—	—	40.951	25.849	—	—	40.951	25.849
923.408	Colline litoranee di Iglesias	—	—	63.310	45.237	—	—	63.310	45.237
923.515	Campidano di San Gavino	—	—	—	—	47.581	39.278	47.581	39.278
924	SETTORE IV - SERRAMANNA	—	—	41.358	24.496	78.369	56.821	119.727	81.317
924.304	Colline del Trexenta	—	—	41.358	24.496	—	—	41.358	24.496
924.516	Campidano di Serrenti	—	—	—	—	78.369	56.821	78.369	56.821
925	SETTORE V - MURAUERA	—	—	155.390	47.016	—	—	155.390	47.016
925.306	Colline del Sarrabus	—	—	56.065	19.874	—	—	56.065	19.874
925.409	Colline litoranee di Capo Ferrato	—	—	61.023	14.262	—	—	61.023	14.262
925.411	Colline litoranee di Capo Carbonara	—	—	38.302	12.880	—	—	38.302	12.880
926	SETTORE VI - CARBONIA	—	—	102.804	104.767	—	—	102.804	104.767
926.307	Colline dell'Iglesiente meridionale	—	—	42.032	15.945	—	—	42.032	15.945
926.410	Colline litoranee del Sulcis	—	—	60.772	88.822	—	—	60.772	88.822
927	SETTORE VII - CAGLIARI	—	—	65.689	19.511	83.858	215.695	149.547	235.206
927.412	Colline litoranee di Capo Teulada	—	—	65.689	19.511	—	—	65.689	19.511
927.517	Campidano di Cagliari	—	—	—	—	83.858	215.695	83.858	215.695

A P P E N D I C E

COMUNI, PER PROVINCIA, SECONDO LA NUOVA RIPARTIZIONE GEO-AGRARIA E CONFRONTO CON LA PRECEDENTE RIPARTIZIONE

COMUNI	NUOVA RIPARTIZIONE			PRECEDENTE RIPARTIZIONE		COMUNI	NUOVA RIPARTIZIONE			PRECEDENTE RIPARTIZIONE	
	Zona alt.	Reg. agr.	Codifi- cazione	Zona alt.	Regione agraria		Zona alt.	Reg. agr.	Codifi- cazione	Zona alt.	Regione agraria
1. Agliè	CI	8	013.308	P	XXI	77. Chieri	P	17	015.517	P	LXIV
2. Airasca	P	16	014.516	P	LXV	78. Chiesanuova	MI	2	013.102	C	XIX
3. Ala di Stura	MI	3	012.103	M	LIV	79. Chiomonte	MI	4	011.104	M	LV
4. Albiano d'Ivrea	CI	8	013.308	C	XX	80. Chiusa di San Michele	MI	4	011.104	C	LVII
5. Alice Superiore	CI	8	013.308	C	XIX	81. Chivasso	P	14	016.514	P	LXIII
6. Almese	CI	10	011.310	C	LVII	82. Cicònio	P	13	016.513	P	XXI
7. Alpette	MI	1	013.101	M	XVIII	83. Cintano	MI	2	013.102	M	XVIII
8. Alpiignano	CI	10	011.310	C	LIX	84. Cinzano	CI	12	015.312	C	LX
9. Andezzeno	CI	12	015.312	C	LX	85. Ciriè	P	14	016.514	P	LXIII
10. Andrate	MI	2	013.102	C	XIX	86. Claviere	MI	5	011.105	M	LIII
11. Angrogna	MI	7	014.107	M	LV	87. Coassolo Torinese	MI	3	012.103	M	LIV
12. Arignano	CI	12	015.312	C	LX	88. Coazze	MI	4	011.104	M	LV
13. Avigliana	CI	10	011.310	C	LVII	89. Collegno	P	15	015.515	P	LXII
14. Azèglio	CI	8	013.308	C	XIX	90. Collettero Castelnuovo	MI	2	013.102	C	XIX
15. Bairo	CI	8	013.308	P	XXI	91. Collettero Giacosa	CI	8	013.308	C	XX
16. Balangero	CI	9	012.309	C	LIX	92. Condove	MI	4	011.104	C	LVII
17. Baldissero Canavese	CI	8	013.308	P	XXI	93. Còrio	MI	3	012.103	M	LIV
18. Baldissero Torinese	CI	12	015.312	C	LX	94. Cossano Canavese	CI	8	013.308	C	XIX
19. Balme	MI	3	012.103	M	LIV	95. Cucèglio	CI	8	013.308	C	XIX
20. Banchette	CI	8	013.308	C	XX	96. Cumiana	CI	11	014.311	C	LVIII
21. Barbania	CI	9	012.309	C	LIX	97. Cuornè	CI	8	013.308	C	XIX
22. Bardonecchia	MI	5	011.105	M	LIII	98. Druentò	CI	9	012.309	C	LIX
23. Barone Canavese	CI	8	013.308	C	XIX	99. Exilles	MI	4	011.104	M	LV
24. Beinasco	P	15	015.515	P	LXII	100. Favria	P	14	016.514	P	LXIII
25. Bibiana	CI	11	014.311	C	LVIII	101. Feletto	P	14	016.514	P	LXIII
26. Bobbio Pèlice	MI	7	014.107	M	LVI	102. Fenestrelle	MI	6	014.106	M	LVI
27. Bollengo	CI	8	013.308	C	XX	103. Fiano	CI	9	012.309	C	LIX
28. Borgaro Torinese	P	14	016.514	P	LXIII	104. Fiorano Canavese	CI	8	013.308	C	XX
29. Borgiallo	MI	2	013.102	C	XIX	105. Foglizzo	P	14	016.514	P	LXIII
30. Borgofranco d'Ivrea	CI	8	013.308	C	XX	106. Forno Canavese	MI	3	012.103	M	LIV
31. Borgomasino	CI	8	013.308	C	XX	107. Frassineto	MI	1	013.101	M	XVIII
32. Borgone Susa	MI	4	011.104	C	LVII	108. Front	CI	9	012.309	C	LIX
33. Bosconero	P	14	016.514	P	LXIII	109. Frossasco	CI	11	014.311	P	LXV
34. Brandizzo	P	14	016.514	P	LXIII	110. Garzigliana	P	16	014.516	P	LXV
35. Bricherasio	CI	11	014.311	C	LVIII	111. Gassinò Torinese	P	12	015.312	C	LX
36. Brozzo	MI	2	013.102	M	XVIII	112. Germagnano	MI	3	012.103	C	LIX
37. Bròzolo	CI	12	015.312	C	LX	113. Giaglione	MI	4	011.104	M	LV
38. Bruino	CI	11	014.311	P	LXII	114. Giaveno	MI	4	011.104	C	LVII
39. Brusasco Cavagnolo	CI	12	015.312	C	LX	115. Givoletto	CI	9	012.309	C	LIX
40. Bruzolo	MI	4	011.104	M	LV	116. Graverè	MI	4	011.104	M	LV
41. Buriasco	P	16	014.516	P	LXV	117. Groscavallo	MI	3	012.103	M	LIV
42. Burolo	CI	8	013.308	C	XX	118. Grosso	CI	9	012.309	P	LXIII
43. Busano	P	14	016.514	P	LXIII	119. Grugliasco	P	15	015.515	P	LXII
44. Bussoleno	MI	4	011.104	M	LV	120. Ingria	MI	1	013.101	M	XVIII
45. Buttigliera Alta	CI	10	011.310	C	LVII	121. Inverso Pinasca	MI	6	014.106	M	LVI
46. Cafasse	CI	9	012.309	C	LIX	122. Isolabella	P	17	015.517	P	LXIV
47. Caluso	P	13	016.513	P	XXI	123. Issiglio	MI	2	013.102	C	XIX
48. Cambiano	P	17	015.517	P	LXIV	124. Ivrea	CI	8	013.308	C	XX
49. Campiglione-Fenile	P	16	014.516	P	LXV	125. La Cassa	CI	9	012.309	C	LIX
50. Cândia Canavese	CI	8	013.308	C	XX	126. La Lòggia	P	15	015.515	P	LXII
51. Candiolo	P	15	015.515	P	LXII	127. Lanzo Torinese	CI	9	012.309	C	LIX
52. Canischio	MI	1	013.101	C	XIX	128. Lauriano	CI	12	015.312	C	LX
53. Cantalupa	CI	11	014.311	P	LXV	129. Lèini	P	14	016.514	P	LXIII
54. Cantòira	MI	3	012.103	M	LIV	130. Lèmie	MI	3	012.103	M	LIV
55. Càprìe	MI	4	011.104	C	LVII	131. Lèssolo	CI	8	013.308	C	XX
56. Caravino	CI	8	013.308	C	XIX	132. Levone	CI	9	012.309	C	LIX
57. Carema	MI	2	013.102	C	XIX	133. Locana	MI	1	013.101	M	XVIII
58. Carignano	P	15	015.515	P	LXII	134. Lombardore	P	14	016.514	C	LIX
59. Carmagnola	P	17	015.517	P	LXIV	135. Lombriasco	P	16	014.516	P	LXV
60. Casalborgone	CI	12	015.312	C	LX	136. Loranze	CI	8	013.308	C	XX
61. Cascinette d'Ivrea	CI	8	013.308	C	XIX	137. Lugnacco	CI	8	013.308	C	XIX
62. Caselle	CI	10	011.310	C	LIX	138. Luserna San Giovanni	CI	11	014.311	C	LVIII
63. Caselle Torinese	P	14	016.514	P	LXIII	139. Lusernetta	CI	11	014.311	C	LVIII
64. Castagneto Po	CI	12	015.312	C	LX	140. Lusigliè	P	13	016.513	P	XXI
65. Castagnole Piemonte	P	16	014.516	P	LXV	141. Macello	P	16	014.516	P	LXV
66. Castellamonte	CI	8	013.308	P	XXI	142. Maglione	CI	8	013.308	C	XX
67. Castelnuovo Nigra	MI	2	013.102	M	XVIII	143. Marentino	CI	12	015.312	C	LX
68. Castiglione Torinese	CI	12	015.312	C	LX	144. Massello	MI	6	014.106	M	LVI
69. Cavour	P	16	014.516	P	LXV	145. Mati	CI	9	012.309	P	LXIII
70. Cercenasco	P	16	014.516	P	LXV	146. Mattie	MI	4	011.104	M	LV
71. Cères	MI	3	012.103	M	LIV	147. Mazzè	P	13	016.513	P	XXI
72. Ceresole Reale	MI	1	013.101	M	XVIII	148. Meana di Susa	MI	4	011.104	M	LV
73. Cesana Torinese	MI	5	011.105	M	LIII	149. Mercenasco	CI	8	013.308	C	XX
74. Chialamberto	MI	3	012.103	M	LIV	150. Meugliano	MI	2	013.102	M	XVIII
75. Chianocco	MI	4	011.104	M	LV	151. Mezzenile	MI	3	012.103	M	LIV
76. Chiaverano	CI	8	013.308	C	XIX	152. Mombello di Torino	CI	12	015.312	C	LX

PROVINCIA DI TORINO

COMUNI	NUOVA RIPARTIZIONE			PRECEDENTE RIPARTIZIONE		COMUNI	NUOVA RIPARTIZIONE			PRECEDENTE RIPARTIZIONE	
	Zona alt.	Reg. agr.	Codificazione	Zona alt.	Regione agraria		Zona alt.	Reg. agr.	Codificazione	Zona alt.	Regione agraria
153. Mompantero	MI	4	011.104	M	LV	233. San Benigno Canavese	P	14	016.514	P	LXIII
154. Monastero di Lanzo	MI	3	012.103	M	LIV	234. San Carlo Canavese	P	14	016.514	P	LXIII
155. Moncalieri	P	15	015.515	P	LXIV	235. San Colombano Belmont.	CI	8	013.308	C	XIX
156. Moncenisio	MI	4	011.104	M	LV	236. San Didero	MI	4	011.104	C	LVII
157. Montaldo Torinese	CI	12	015.312	C	LX	237. San Francesco al Campo	P	14	016.514	C	LIX
158. Montalenghe	CI	8	013.308	C	XIX	238. Sangano	CI	11	014.311	P	LXII
159. Montalto Dora	CI	8	013.308	C	XX	239. San Germano Chisone	MI	6	014.106	M	LVI
160. Montanaro	P	14	016.514	P	LXIII	240. San Gillio	CI	9	012.309	C	LIX
161. Monte da Po	CI	12	015.312	C	LX	241. San Giòrgio Canavese	P	13	016.513	P	XXI
162. Moriondo Torinese	CI	12	015.312	C	LX	242. San Giòrgio di Susa	MI	4	011.104	M	LV
163. Nichelino	P	15	015.515	P	LXII	243. San Giusto Canavese	P	13	016.513	P	XXI
164. Noasca	MI	1	013.101	M	XVIII	244. San Martino Canavese	CI	8	013.308	C	XIX
165. Nole	CI	9	012.309	P	LXIII	245. San Maurizio Canavese	P	14	016.514	P	LXIII
166. Nomaglio	MI	2	013.102	C	XIX	246. San Mauro Torinese	CI	12	015.312	C	LX
167. None	P	16	014.516	P	LXV	247. San Pietro Val Lèmina	MI	6	014.106	C	LVIII
168. Novalesa	MI	4	011.104	M	LV	248. San Ponso	P	14	016.514	P	XXI
169. Oglìanico	P	14	016.514	P	LXIII	249. San Raffaele Cimena	CI	12	015.312	C	LX
170. Orbassano	P	15	015.515	P	LXII	250. San Sebastiano da Po	CI	12	015.312	C	LX
171. Orio Canavese	CI	8	013.308	C	XIX	251. San Secondo di Pinerolo	CI	11	014.311	C	LVIII
172. Osasco	P	16	014.516	C	LVIII	252. Sant'Ambrògio di Torino	CI	10	011.310	C	LVII
173. Osasio	P	16	014.516	P	LXV	253. Sant'Antonino di Susa	MI	4	011.104	M	LV
174. Ozegna	P	13	016.513	P	XXI	254. Sàntena	P	17	015.517	P	LXIV
175. Palazzo Canavese	CI	8	013.308	C	XX	255. Sàuze di Cesana	MI	5	011.105	M	LIII
176. Pancalieri	P	16	014.516	P	LXV	256. Sàuze d'Oulx	MI	5	011.105	M	LV
177. Parcella	CI	8	013.308	C	XX	257. Scalenghe	P	16	014.516	P	LXV
178. Pavarolo	CI	12	015.312	C	LX	258. Scarmagno	CI	8	013.308	C	XX
179. Pavone Canavese	CI	8	013.308	C	XX	259. Sciolze	CI	12	015.312	C	LX
180. Pecco	CI	8	013.308	C	XIX	260. Sestriere	MI	5	011.105	M	LIII
181. Pecetto Torinese	CI	12	015.312	C	LX	261. Sèttimo Rottaro	CI	8	013.308	C	XIX
182. Perosa Argentina	MI	6	014.106	M	LVI	262. Sèttimo Torinese	P	14	016.514	P	LXIII
183. Perosa Canavese	CI	8	013.308	C	XIX	263. Sèttimo Vittone	MI	2	013.102	C	XIX
184. Perrero	MI	6	014.106	M	LVI	264. Sparone	MI	1	013.101	M	XVIII
185. Pertuisio	CI	9	012.309	P	XXI	265. Strambinello	CI	8	013.308	C	XX
186. Pessinetto	MI	3	012.103	M	LIV	266. Strambino	P	13	016.513	C	XX
187. Pianezza	P	15	015.515	C	LIX	267. Susa	MI	4	011.104	M	LV
188. Pinasca	MI	6	014.106	M	LVI	268. Tavagnasco	MI	2	013.102	C	XIX
189. Pinerolo	CI	11	014.311	P	LXV	269. Torino	P	15	015.515	P	LXII
190. Pino Torinese	CI	12	015.312	C	LX	270. Torrazza Piemonte	P	14	016.514	P	LXIII
191. Piòbesi Torinese	P	15	015.515	P	LXII	271. Torre Bàiro	CI	8	013.308	P	XXI
192. Piossasco	CI	11	014.311	P	LXII	272. Torre Pèllice	MI	7	014.107	M	LVI
193. Piscina	P	16	014.516	P	LXV	273. Traua	CI	10	011.310	C	LVII
194. Piverone	CI	8	013.308	C	XX	274. Trausella	MI	2	013.102	M	XVIII
195. Poirino	P	17	015.517	P	LXIV	275. Traversella	MI	2	013.102	M	XVIII
196. Pomaretto	MI	6	014.106	M	LVI	276. Traves	MI	3	012.103	M	LIV
197. Pont-Canavese	MI	1	013.101	C	XIX	277. Trofarello	P	17	015.517	P	LXIV
198. Porte	MI	6	014.106	C	LVIII	278. Uèlzo	MI	5	011.105	M	LV
199. Pragelato	MI	6	014.106	M	LVI	279. Usseaux	MI	6	014.106	M	LVI
200. Prali	MI	6	014.106	M	LVI	280. Ussèglio	MI	3	012.103	M	LIV
201. Pralormo	P	17	015.517	C	LXI	281. Vaie	MI	4	011.104	M	LV
202. Pramollo	MI	6	014.106	M	LVI	282. Val della Torre	MI	3	012.103	M	LIV
203. Prascorsano	CI	8	013.308	C	XIX	283. Vallo Torinese	CI	9	012.309	C	LIX
204. Pratiglione	MI	1	013.101	M	XVIII	284. Valperga	CI	9	012.309	P	XXI
205. Quagliuzzo	CI	8	013.308	C	XX	285. Valprato Soana	MI	1	013.101	M	XVIII
206. Quassolo	CI	8	013.308	C	XX	286. Varisella	CI	9	012.309	C	LIX
207. Quincinetto	MI	2	013.102	C	XIX	287. Vàuda Canavese	CI	9	012.309	C	LIX
208. Reano	CI	10	011.310	C	LVII	288. Venàlzo	MI	4	011.104	M	LV
209. Ribordone	MI	1	013.101	M	XVIII	289. Venaria	P	14	016.514	P	LXIII
210. Rivalba	CI	12	015.312	C	LX	290. Verolengo	P	14	016.514	P	LXIII
211. Rivatta di Torino	P	15	015.515	P	LXII	291. Verrua Savòia	CI	12	015.312	C	LX
212. Riva presso Chieri	P	17	015.517	P	LXIV	292. Vestignè	P	13	016.513	C	XX
213. Rivara	CI	9	012.309	P	LXIII	293. Vialfrè	CI	8	013.308	C	XIX
214. Rivarolo Canavese	P	14	016.514	P	LXIII	294. Vico Canavese	MI	2	013.102	M	XVIII
215. Rivarossa	CI	9	012.309	C	LIX	295. Vidracco	CI	8	013.308	C	XIX
216. Rivoli	CI	10	011.310	C	LIX	296. Vigone	P	16	014.516	P	LXV
217. Robassomero	CI	9	012.309	C	LIX	297. Villafranca Piemonte	P	16	014.516	P	LXV
218. Rocca Canavese	CI	9	012.309	C	LIX	298. Villanova Canavese	CI	9	012.309	P	LXIII
219. Roletto	CI	11	014.311	P	LXV	299. Villarbasse	CI	10	011.310	C	LIX
220. Romano Canavese	P	13	016.513	C	XX	300. Villar Dora	CI	10	011.310	C	LVII
221. Ronco Canavese	MI	1	013.101	M	XVIII	301. Villareggia	P	13	016.513	P	XXI
222. Rondissone	P	14	016.514	P	LXIII	302. Villar Focchiardo	MI	4	011.104	M	LV
223. Rorà	MI	7	014.107	C	LVIII	303. Villar Pèllice	MI	7	014.107	M	LVI
224. Roreto Chisone	MI	6	014.106	M	LVI	304. Villar Perosa	MI	6	014.106	C	LVIII
225. Rosta	CI	10	011.310	C	LIX	305. Villastellone	P	17	015.517	P	LXIV
226. Rubiana	MI	4	011.104	M	LV	306. Vinovo	P	15	015.515	P	LXII
227. Rubiglio	MI	2	013.102	M	XVIII	307. Virlè Piemonte	P	16	014.516	P	LXV
228. Salassa	P	14	016.514	P	XXI	308. Vische	P	13	016.513	C	XX
229. Salbertrand	MI	4	011.104	M	LV	309. Vistròrio	CI	8	013.308	C	XIX
230. Salerano Canavese	CI	8	013.308	C	XX	310. Viù	MI	3	012.103	M	LIV
231. Salza di Pinerolo	MI	6	014.106	M	LVI	311. Volpiano	P	14	016.514	P	LXIII
232. Samone	CI	8	013.308	C	XX	312. Volvera	P	16	014.516	P	LXV

Segue PROVINCIA DI TORINO

COMUNI	NUOVA RIPARTIZIONE			PRECEDENTE RIPARTIZIONE		COMUNI	NUOVA RIPARTIZIONE			PRECEDENTE RIPARTIZIONE	
	Zona alt.	Reg. agr.	Codificazione	Zona alt.	Regione agraria		Zona alt.	Reg. agr.	Codificazione	Zona alt.	Regione agraria
PROVINCIA DI VERCELLI											
1. Ailoche	MI	2	021.102	M	LXVII	81. Mosso Santa Maria . . .	MI	3	021.103	M	LXVII
2. Alagna Valsesia	MI	1	021.101	M	LXVI	82. Motta dei Conti	P	10	023.510	P	LXXIII
3. Albano Vercellese	P	8	023.508	P	LXXII	83. Mottalciata	CI	5	022.305	C	LXIX
4. Alice Castello	CI	6	022.306	C	LXX	84. Muzzano	MI	4	021.104	M	LXVIII
5. Audorno Micca	MI	3	021.103	M	LXVIII	85. Netro	MI	4	021.104	M	LXVIII
6. Arborio	P	8	023.508	P	LXXII	86. Occhieppo Inferiore . . .	CI	5	022.305	C	LXIX
7. Asigliano Vercellese	P	10	023.510	P	LXXIII	87. Occhieppo Superiore . . .	MI	4	021.104	C	LXIX
8. Balmuccia	MI	1	021.101	M	LXVI	88. Olcenengo	P	10	023.510	P	LXXIII
9. Balocco	P	8	023.508	P	LXXII	89. Oldenico	P	8	023.508	P	LXXII
10. Benna	P	7	022.507	P	LXXI	90. Palazzolo Vercellese . . .	P	9	023.509	P	LXXIII
11. Bianzè	P	9	023.509	P	LXXIII	91. Pertengo	P	10	023.510	P	LXXIII
12. Biella	CI	5	022.305	C	LXIX	92. Pettinengo	CI	5	022.305	C	LXIX
13. Bioglio	CI	5	022.305	C	LXIX	93. Pezzana	P	10	023.510	P	LXXIII
14. Boccioleto	MI	1	021.101	M	LXVI	94. Piatto	CI	5	022.305	C	LXIX
15. Borgo d'Ale	CI	6	022.306	C	LXX	95. Piedicavallo	MI	3	021.103	M	LXVIII
16. Borgosesia	MI	2	021.102	M	LXVII	96. Pila	MI	1	021.101	M	LXVI
17. Borgo Vercelli	P	10	023.510	P	LXXIII	97. Piode	MI	1	021.101	M	LXVI
18. Borriana	P	7	022.507	P	LXXI	98. Pistolesa	MI	3	021.103	M	LXVII
19. Brèia	MI	2	021.102	M	LXVII	99. Pollone	MI	4	021.104	M	LXVIII
20. Brusnengo	CI	5	022.305	C	LXIX	100. Ponderano	P	7	022.507	P	LXXI
21. Buronzo	P	8	023.508	P	LXXII	101. Pòrtufa	MI	2	021.102	M	LXVII
22. Callabiana	MI	3	021.103	M	LXVII	102. Pòstua	MI	2	021.102	M	LXVII
23. Camandona	MI	3	021.103	M	LXVII	103. Pralungo	MI	3	021.103	M	LXVIII
24. Camburzano	CI	5	022.305	C	LXIX	104. Prarolo	P	10	023.510	P	LXXIII
25. Campertogno	MI	1	021.101	M	LXVI	105. Pray	MI	2	021.102	M	LXVII
26. Campiglia Cervo	MI	3	021.103	M	LXVIII	106. Quaregna	CI	5	022.305	C	LXIX
27. Candelo	P	7	022.507	P	LXXI	107. Quarona	MI	2	021.102	M	LXVII
28. Caprile	MI	2	021.102	M	LXVII	108. Quinto Vercellese	P	10	023.510	P	LXXIII
29. Carcoforo	MI	1	021.101	M	LXVI	109. Quittengo	MI	3	021.103	M	LXVIII
30. Caresana	P	10	023.510	P	LXXIII	110. Rassa	MI	1	021.101	M	LXVI
31. Caresanablot	P	10	023.510	P	LXXIII	111. Rima San Giuseppe	MI	1	021.101	M	LXVI
32. Carisio	P	8	023.508	P	LXXII	112. Rinasco	MI	1	021.101	M	LXVI
33. Casanova Elvo	P	8	023.508	P	LXXII	113. Rimella	MI	1	021.101	M	LXVI
34. Casapinta	CI	5	022.305	C	LXIX	114. Riva Valdòbbia	MI	1	021.101	M	LXVI
35. Cascine San Giacomo	P	8	023.508	P	LXXII	115. Rive	P	10	023.510	P	LXXIII
36. Castelletto Cervo	CI	5	022.305	C	LXIX	116. Roasio	CI	5	022.305	C	LXIX
37. Cavaglia	CI	6	022.306	C	LXX	117. Ronco Biellese	CI	5	022.305	C	LXIX
38. Cèllo	MI	2	021.102	M	LXVII	118. Ronsecco	P	10	023.510	P	LXXIII
39. Cerreto Castello	CI	5	022.305	C	LXIX	119. Ròppolo	CI	6	022.306	C	LXX
40. Cerrione	CI	6	022.306	C	LXX	120. Rosazza	MI	3	021.103	C	LXIX
41. Cervatto	MI	1	021.101	M	LXVI	121. Rossa	MI	1	021.101	M	LXVI
42. Cigliano	P	9	023.509	C	LXX	122. Rovasenda	P	8	023.508	P	LXXII
43. Civiasco	MI	2	021.102	M	LXVII	123. Sàbbia	MI	1	021.101	M	LXVI
44. Còggiola	MI	2	021.102	M	LXVII	124. Saghiano Micca	MI	3	021.103	M	LXVIII
45. Colobiano	P	8	023.508	P	LXXII	125. Sala Biellese	CI	6	022.306	C	LXIX
46. Cossato	CI	5	022.305	C	LXIX	126. Salasco	P	10	023.510	P	LXXIII
47. Costanzana	P	10	023.510	P	LXXIII	127. Sali Vercellese	P	10	023.510	P	LXXIII
48. Cravagliana	MI	1	021.101	M	LXVI	128. Saluggia	P	9	023.509	C	LXX
49. Crescentino	P	9	023.509	P	LXXIII	129. Salussola	P	7	022.507	C	LXX
50. Crevaquore	CI	5	022.305	C	LXIX	130. Sandigliano	P	7	022.507	P	LXXI
51. Crosa	CI	5	022.305	C	LXIX	131. San Germano Vercellese . . .	P	10	023.510	P	LXXIII
52. Crova	P	10	023.510	P	LXXIII	132. San Pàolo Cervo	MI	3	021.103	M	LXVIII
53. Curino	CI	5	022.305	C	LXIX	133. Santhia	P	10	023.510	P	LXXIII
54. Desana	P	10	023.510	P	LXXIII	134. Scopa	MI	1	021.101	M	LXVI
55. Donato	MI	4	021.104	M	LXVIII	135. Scopello	MI	1	021.101	M	LXVI
56. Dorzano	CI	6	022.306	C	LXX	136. Selve Marcoue	CI	5	022.305	C	LXIX
57. Fobello	MI	1	021.101	M	LXVI	137. Serravalle Sèsia	CI	5	022.305	C	LXIX
58. Fontanetto Po	P	9	023.509	P	LXXIII	138. Soprana	CI	5	022.305	M	LXVII
59. Formigliana	P	8	023.508	P	LXXII	139. Sordèvoilo	MI	4	021.104	M	LXVIII
60. Gaglianico	P	7	022.507	P	LXXI	140. Sostegno	CI	5	022.305	C	LXIX
61. Gattinara	CI	5	022.305	C	LXIX	141. Strona	CI	5	022.305	C	LXIX
62. Ghislarengo	P	8	023.508	P	LXXII	142. Stroppiana	P	10	023.510	P	LXXIII
63. Giffenga	P	8	023.508	P	LXXII	143. Tavigliano	MI	3	021.103	M	LXVIII
64. Gràglia	MI	4	021.104	M	LXVIII	144. Ternengo	CI	5	022.305	C	LXIX
65. Grèggio	P	8	023.508	P	LXXII	145. Tollegno	MI	3	021.103	C	LXIX
66. Guardabosone	MI	2	021.102	M	LXVII	146. Torrazzo	CI	6	022.306	C	LXIX
67. Lamporo	P	9	023.509	P	LXXIII	147. Triccro	P	9	023.509	P	LXXIII
68. Lenta	P	8	023.508	P	LXXII	148. Trino	P	9	023.509	P	LXXIII
69. Lessona	CI	5	022.305	C	LXIX	149. Trivero	MI	2	021.102	M	LXVII
70. Lignana	P	10	023.510	P	LXXIII	150. Tronzano Vercellese	P	10	023.510	P	LXXIII
71. Livorno Ferràris	P	9	023.509	P	LXXIII	151. Valdengo	CI	5	022.305	C	LXIX
72. Lòzolo	CI	5	022.305	C	LXIX	152. Valduggia	MI	2	021.102	M	LXVII
73. Magnano	CI	6	022.306	C	LXX	153. Vallanzengo	CI	5	022.305	C	LXIX
74. Massazza	P	7	022.507	P	LXXI	154. Valle Mosso	MI	3	021.103	M	LXVII
75. Masserano	CI	5	022.305	C	LXIX	155. Valle San Nicolao	CI	5	022.305	C	LXIX
76. Mezzana Mortigliengo	CI	5	022.305	C	LXIX	156. Varallo	MI	2	021.102	M	LXVII
77. Miagliano	MI	3	021.103	M	LXVIII	157. Vègio	MI	3	021.103	M	LXVII
78. Mollia	MI	1	021.101	M	LXVI	158. Vercelli	P	10	023.510	P	LXXIII
79. Moncrivello	P	9	023.509	C	LXX	159. Verrone	P	7	022.507	P	LXXI
80. Mongrando	CI	6	022.306	C	LXX	160. Vigiano Biellese	CI	5	022.305	C	LXIX

COMUNI	NUOVA RIPARTIZIONE			PRECEDENTE RIPARTIZIONE		COMUNI	NUOVA RIPARTIZIONE			PRECEDENTE RIPARTIZIONE	
	Zona alt.	Reg. agr.	Codificazione	Zona alt.	Regione agraria		Zona alt.	Reg. agr.	Codificazione	Zona alt.	Regione agraria

Segue PROVINCIA DI VERCELLI

161. Villa del Bosco	CI	5	022.305	C	LXIX	166. Vocca	MI	2	021.102	M	LXVII
162. Villanova Biellese	P	8	023.508	P	LXXII	167. Zimone	CI	6	022.306	C	LXX
163. Villarboit	P	8	023.508	P	LXXII	168. Zubiena	CI	6	022.306	C	LXX
164. Villata	P	10	023.510	P	LXXIII	169. Zumaglia	CI	5	022.305	C	LXIX
165. Viverone	CI	6	022.306	C	LXX						

PROVINCIA DI NOVARA

1. Agrate Contùrbia	CI	11	033.311	C	L	70. Gargello	CI	9	033.309	C	XLIX
2. Ameno	MI	6	033.106	M	XLV	71. Gattico	CI	10	033.310	C	XLIX
3. Antrona Schieranco	MI	2	031.102	M	XLIII	72. Germagno	MI	6	033.106	M	XLV
4. Arzola d'Ossola	MI	3	031.103	M	XLIV	73. Ghemme	CI	10	033.310	C	L
5. Arizzate	MI	7	032.107	M	XLVII	74. Ghiffa	MI	7	032.107	M	XLVII
6. Armeno	MI	6	033.106	M	XLV	75. Gignese	MI	7	032.107	M	XLVIII
7. Arola	MI	6	033.106	M	XLV	76. Gozzano	CI	9	033.309	C	XLIX
8. Arona	CI	8	033.308	M	XLVIII	77. Granozzo con Monticello	P	13	034.513	P	LII
9. Aurano	MI	5	032.105	M	XLVI	78. Gravelona Toce	MI	6	033.106	M	XLV
10. Baceno	MI	1	031.101	M	XLII	79. Grignasco	CI	9	033.309	C	XLIX
11. Bannio Anzino	MI	2	031.102	M	XLIII	80. Gurro	MI	5	032.105	M	XLVI
12. Barengo	P	12	034.512	C	L	81. Intragna	MI	5	032.105	M	XLVI
13. Baveno	MI	7	032.107	M	XLVIII	82. Invorio	CI	8	033.308	M	XLVIII
14. Bee	MI	7	032.107	M	XLVII	83. Landiona	P	12	034.512	P	LI
15. Belgirate	CI	8	033.308	M	XLVIII	84. Lesa	CI	8	033.308	M	XLVIII
16. Bellinzago Novarese	P	12	034.512	P	LI	85. Loreglia	MI	6	033.106	M	XLV
17. Bèura-Cardezza	MI	3	031.103	M	XLIV	86. Macugnaga	MI	2	031.102	M	LXIII
18. Biandrate	P	13	034.513	P	LII	87. Madonna del Sasso	MI	6	033.106	M	XLV
19. Boca	CI	9	033.309	C	XLIX	88. Maggiora	CI	9	033.309	C	XLIX
20. Bognanco	MI	2	031.102	M	XLIII	89. Malesco	MI	4	032.104	M	XLI
21. Bogogno	CI	11	033.311	C	L	90. Mandello Vitta	P	13	034.513	P	LII
22. Bolzano Novarese	CI	9	033.309	C	XLIX	91. Marano Ticino	CI	11	033.311	C	L
23. Borgolavezzaro	P	13	034.513	P	LII	92. Masera	MI	3	031.103	M	XLIV
24. Borgomanero	CI	10	033.310	C	L	93. Massino Visconti	MI	7	032.107	M	XLVIII
25. Borgo Ticino	CI	11	033.311	C	L	94. Massiola	MI	6	033.106	M	XLV
26. Briga Novarese	CI	9	033.309	C	XLIX	95. Meina	CI	8	033.308	M	XLVIII
27. Briona	P	12	034.512	C	L	96. Mergozzo	MI	7	032.107	M	XLVII
28. Brovello-Carpugnino	MI	7	032.107	M	XLVIII	97. Mezzomerico	CI	11	033.311	C	L
29. Calasca-Castiglione	MI	2	031.102	M	XLIII	98. Miasino	MI	6	033.106	M	XLV
30. Caltignaga	P	13	034.513	P	LII	99. Miazzina	MI	5	032.105	M	XLVI
31. Cambiasca	MI	7	032.107	M	XLVII	100. Momo	P	12	034.512	P	LI
32. Cameri	P	12	034.512	P	LI	101. Montecrestese	MI	3	031.103	M	XLIV
33. Canno Riviera	MI	7	032.107	M	XLVII	102. Montescheno	MI	3	031.103	M	XLIV
34. Cannòbio	MI	7	032.107	M	XLVII	103. Nebbiuno	CI	8	033.308	M	XLVIII
35. Caprezzo	MI	5	032.105	M	XLVI	104. Nibbiola	P	13	034.513	P	LII
36. Carpiignano Sèsia	P	12	034.512	P	LI	105. Nònio	MI	6	033.106	M	XLV
37. Casalbeltrame	P	13	034.513	P	LII	106. Novara	P	13	034.513	P	LII
38. Casale Corte Cerro	MI	6	033.106	M	XLV	107. Oggèbbio	MI	7	032.107	M	XLVII
39. Casalèggio Novara	P	13	034.513	P	LII	108. Olèggio	CI	11	033.311	C	L
40. Casalino	P	13	034.513	P	LII	109. Olèggio Castello	CI	8	033.308	M	XLVIII
41. Casalvolone	P	13	034.513	P	LII	110. Omegna	MI	6	033.106	M	XLV
42. Castellazzo Novarese	P	13	034.513	P	LII	111. Ornavasso	MI	3	031.103	M	XLIV
43. Castelletto sopra Ticino	CI	11	033.311	C	L	112. Orta San Giulio	MI	6	033.106	M	XLV
44. Cavaglietto	CI	10	033.310	C	L	113. Pallanzeno	MI	3	031.103	M	XLIV
45. Cavaglio d'Agogna	CI	10	033.310	C	L	114. Paruzzaro	CI	8	033.308	M	XLVIII
46. Cavaglio-Spocchia	MI	5	032.105	M	XLVI	115. Pella	MI	6	033.106	M	XLV
47. Cavallirio	CI	9	033.309	C	XLIX	116. Pettenasco	MI	6	033.106	M	XLV
48. Ceppo Morelli	MI	2	031.102	M	XLIII	117. Piedimulera	MI	3	031.103	M	XLIV
49. Cerano	P	13	034.513	P	LII	118. Pieve Vergonte	MI	3	031.103	M	XLIV
50. Césara	MI	6	033.106	M	XLV	119. Pisano	CI	8	033.308	M	XLVIII
51. Colazza	CI	8	033.308	M	XLVIII	120. Pugno	MI	6	033.106	M	XLV
52. Comignago	CI	8	033.308	M	XLVIII	121. Pòmbia	CI	11	033.311	C	L
53. Cossogno	MI	7	032.107	M	XLVII	122. Prato Sèsia	CI	9	033.309	C	XLIX
54. Cravèggia	MI	4	032.104	M	XLI	123. Premeno	MI	7	032.107	M	XLVII
55. Cressa	P	12	034.512	C	L	124. Prèmia	MI	1	031.101	M	LXII
56. Crèvola d'Ossola	MI	3	031.103	M	XLIV	125. Premosello	MI	3	031.103	M	XLIV
57. Crodo	MI	1	031.101	M	XLII	126. Quarna Sopra	MI	6	033.106	M	XLV
58. Curèggio	CI	10	033.310	C	L	127. Quarna Sotto	MI	6	033.106	M	XLV
59. Cùrsolo-Orasso	MI	5	032.105	M	XLVI	128. Re	MI	4	032.104	M	XLI
60. Divignano	CI	11	033.311	C	L	129. Recetto	P	13	034.513	P	LII
61. Domodòssola	MI	3	031.103	M	XLIV	130. Romagnano Sèsia	CI	10	033.310	C	L
62. Dormelletto	CI	8	033.308	M	XLVIII	131. Romentino	P	13	034.513	P	LII
63. Druogno	MI	4	032.104	M	XLI	132. San Bernardino Verbanò	MI	7	032.107	M	XLVII
64. Falmenta	MI	5	032.105	M	XLVI	133. San Maurizio d'Opaglio	MI	6	033.106	M	XLV
65. Fara Novarese	CI	10	033.310	C	L	134. San Nazzaro Sèsia	P	13	034.513	P	LII
66. Fontaneto d'Agogna	CI	10	033.310	C	L	135. San Pietro Mesezzo	P	13	034.513	P	LII
67. Formazza	MI	1	031.101	M	XLII	136. Santa Maria Maggiore	MI	4	032.104	M	XLI
68. Galliate	P	12	034.512	P	LI	137. Seppiana	MI	3	031.103	M	XLIV
69. Garbagna Novarese	P	13	034.513	P	LII	138. Sillavengo	P	12	034.512	P	LI

COMUNI	NUOVA RIPARTIZIONE			PRECEDENTE RIPARTIZIONE		COMUNI	NUOVA RIPARTIZIONE			PRECEDENTE RIPARTIZIONE	
	Zona alt.	Reg. agr.	Codificazione	Zona alt.	Regione agraria		Zona alt.	Reg. gr.	Codificazione	Zona alt.	Regione agraria

Segue PROVINCIA DI NOVARA

139. Sizzano	CI	10	033.310	C	L	152. Vanzone con San Carlo	MI	2	031.102	M	XLIII
140. Soriso	CI	9	033.309	C	XLIX	153. Vaprio d'Agogna	P	12	034.512	C	L
141. Sozzago	P	13	034.513	P	LII	154. Varallo Pombia	CI	11	033.311	C	L
142. Strcsa	MI	7	032.107	M	XXLVIII	155. Varzo	MI	1	031.101	M	XLII
143. Suno	P	12	034.512	C	L	156. Verbania	MI	7	032.107	M	XLVII
144. Terdobbiatc	P	13	034.513	P	LII	157. Vernno	CI	10	033.310	C	XLIX
145. Toceno	MI	4	032.104	M	XLI	158. Vespolate	P	13	034.513	P	LII
146. Toruaco	P	13	034.513	P	LII	159. Vicotungo	P	13	034.513	P	LII
147. Trarègo Viggiona	MI	7	032.107	M	XLVII	160. Viganella	MI	3	031.103	M	XLIV
148. Trasquera	MI	1	031.101	M	XLII	161. Vignone	MI	7	032.107	M	XLVII
149. Trecate	P	13	034.513	P	LII	162. Villadossola	MI	3	031.103	M	XLIV
150. Trontano	MI	3	031.103	M	XLIV	163. Vinzaglio	P	13	034.513	P	LII
151. Valstrona	MI	6	033.106	M	XLV	164. Vogogna	MI	3	031.103	M	XLIV

PROVINCIA DI CUNEO

1. Accèglio	MI	2	041.102	M	XXIII	62. Ceresole Alba	CI	10	043.310	C	XXXVI
2. Aisone	MI	4	045.104	M	XXIV	63. Cerretto delle Langhe	CI	12	044.312	C	XXXIV
3. Alba	CI	11	044.311	C	XXXV	64. Cervasca	MI	6	045.106	M	XXVII
4. Albarctto della Torre	CI	12	044.312	C	XXXIV	65. Cervere	P	15	042.515	P	XL
5. Alto	MI	7	046.107	M	XXIX	66. Ceva	CI	14	046.314	C	XXXII
6. Argentera	MI	4	045.104	M	XXIV	67. Cherasco	P	16	043.516	P	XXXIX
7. Arguello	CI	12	044.312	C	XXXIV	68. Chiusa di Pè시오	MI	6	045.106	M	XXVIII
8. Bagnasco	MI	8	046.108	M	XXX	69. Cigliè	CI	13	044.313	C	XXXIII
9. Bagnolo Piemonte	CI	9	042.309	C	XXXI	70. Cissone	CI	12	044.312	C	XXXIV
10. Baldissero d'Alba	CI	10	043.310	C	XXXVI	71. Clavcsana	CI	13	044.313	C	XXXIII
11. Barbaresco	CI	11	044.311	C	XXXV	72. Corneliano d'Alba	CI	10	043.310	C	XXXVI
12. Barge	CI	9	042.309	C	XXXI	73. Cortemilia	CI	12	044.312	C	XXXIV
13. Barolo	CI	11	044.311	C	XXXV	74. Cossano Belbo	CI	11	044.311	C	XXXV
14. Bastia Mondovì	CI	13	044.313	C	XXXIII	75. Costigliole Saluzzo	CI	9	042.309	C	XXXI
15. Battifollo	MI	8	046.108	M	XXX	76. Cravanzana	CI	12	044.312	C	XXXIV
16. Beinette	P	17	043.517	P	XXXVII	77. Crissolo	MI	1	041.101	M	XXII
17. Bellino	MI	1	041.101	M	XXII	78. Cùneo	P	17	043.517	P	XXXVII
18. Belvedere Langhe	CI	13	044.313	C	XXXIII	79. Demonte	MI	4	045.104	M	XXIV
19. Bene Vagienna	P	16	043.516	P	XXXIX	80. Diano d'Alba	CI	11	044.311	C	XXXV
20. Benevello	CI	12	044.312	C	XXXIV	81. Dogliani	CI	13	044.313	C	XXXIII
21. Bèrgolo	CI	12	044.312	C	XXXIV	82. Dronero	MI	3	041.103	M	XXVII
22. Bèrncozzo	MI	6	045.106	M	XXVIII	83. Elva	MI	2	041.102	M	XXIII
23. Bonvicino	CI	13	044.313	C	XXXIII	84. Entracque	MI	5	045.105	M	XXVI
24. Borgomale	CI	12	044.312	C	XXXIV	85. Envie	CI	9	042.309	C	XXXI
25. Borgo San Dalmazzo	MI	6	045.106	M	XXVIII	86. Farigliano	CI	13	044.313	C	XXXIII
26. Bòsia	CI	12	044.312	C	XXXIV	87. Fànle	P	15	042.515	P	XL
27. Bossolasco	CI	12	044.312	C	XXXIV	88. Feisòglio	CI	12	044.312	C	XXXIV
28. Bòves	MI	6	045.106	M	XXVIII	89. Fossano	P	17	043.517	P	XXXVII
29. Bra	P	16	043.516	C	XXXVI	90. Frabosa Soprana	MI	7	046.107	M	XXIX
30. Briaglia	CI	14	046.314	C	XXXII	91. Frabosa Sottana	MI	7	046.107	M	XXIX
31. Briga Alta	MI	7	046.107	M	XXV	92. Fràssino	MI	1	041.101	M	XXII
32. Broudello	CI	9	042.309	C	XXXI	93. Gaiola	MI	4	045.104	M	XXIV
33. Brossasco	MI	1	041.101	C	XXXI	94. Gambasca	CI	9	042.309	C	XXXI
34. Busca	P	17	043.517	P	XXXVII	95. Garèssio	MI	8	046.108	M	XXX
35. Camerana	CI	13	044.313	C	XXXIII	96. Gènola	P	15	042.515	P	XL
36. Camo	CI	11	044.311	C	XXXV	97. Gorzegno	CI	12	044.312	C	XXXIV
37. Canale	CI	10	043.310	C	XXXVI	98. Gottasecca	CI	13	044.313	C	XXXIII
38. Canòsio	MI	2	041.102	M	XXIII	99. Covone	CI	10	043.310	C	XXXV
39. Capranna	MI	7	045.107	M	XXIX	100. Grinzane Cavour	CI	11	044.311	C	XXXV
40. Caraglio	P	17	043.517	M	XXVII	101. Guarene	CI	10	043.310	C	XXXVI
41. Caramagna Piemonte	P	15	042.515	P	XL	102. Iglano	CI	13	044.313	C	XXXIII
42. Cardè	P	15	042.515	P	XL	103. Isasca	MI	1	041.101	C	XXXI
43. Carrù	P	16	043.516	P	XXXIX	104. Iagnasco	P	15	042.515	P	XL
44. Cartignano	MI	3	041.103	M	XXVII	105. La Morra	CI	11	044.311	C	XXXV
45. Casalgrasso	P	15	042.515	P	XL	106. Lèquio Bèrria	CI	12	044.312	C	XXXIV
46. Castagnito	CI	10	043.310	C	XXXVI	107. Lèquio Tanaro	P	16	043.516	P	XXXIX
47. Casteldelfino	MI	1	041.101	M	XXII	108. Lescgno	CI	14	046.314	C	XXXII
48. Castellar	P	15	042.515	C	XXXI	109. Lèvice	CI	12	044.312	C	XXXIV
49. Castelletto Stura	P	17	043.517	P	XXXVII	110. Limone Piemonte	MI	5	045.105	M	XXV
50. Castelletto Uzzone	CI	12	044.312	C	XXXIV	111. Lìsio	MI	7	046.107	M	XXIX
51. Castellinaldo	CI	10	043.310	C	XXXVI	112. Macra	MI	2	041.102	M	XXIII
52. Castellino Tanaro	CI	13	044.313	C	XXXIII	113. Magliano Alfieri	CI	10	043.310	C	XXXVI
53. Castelmadgno	MI	2	041.102	M	XXIII	114. Magliano Alpi	P	16	043.516	P	XXXIX
54. Castelnuovo di Ceva	MI	8	046.108	C	XXXII	115. Mango	CI	11	044.311	C	XXXV
55. Castiglione Falletto	CI	11	044.311	C	XXXV	116. Manta	CI	9	042.309	C	XXXI
56. Castiglione Tinella	CI	11	044.311	C	XXXV	117. Marenc	P	15	042.515	P	XL
57. Cástino	CI	12	044.312	C	XXXIV	118. Margarita	P	17	043.517	P	XXXVIII
58. Cavallerleone	P	15	042.515	P	XL	119. Marmora	MI	2	041.102	M	XXIII
59. Cavallermaggiore	P	15	042.515	P	XL	120. Marsaglia	CI	13	044.313	C	XXXIII
60. Celle di Macra	MI	2	041.102	M	XXIII	121. Martiniana Po	CI	9	042.309	C	XXXI
61. Centallo	P	17	043.517	P	XXXVII	122. Melle	MI	1	041.101	M	XXII

COMUNI	NUOVA RIPARTIZIONE			PRECEDENTE RIPARTIZIONE		COMUNI	NUOVA RIPARTIZIONE			PRECEDENTE RIPARTIZIONE	
	Zona alt.	Reg. agr.	Codificazione	Zona alt.	Regione agraria		Zona alt.	Reg. agr.	Codificazione	Zona alt.	Regione agraria
123. Moiola	MI	4	045.104	M	XXIV	187. Roccabruna	MI	3	041.103	M	XXVII
124. Mombarcaro	CI	13	044.313	C	XXXIII	188. Rocca Cigliè	CI	13	044.313	C	XXXIII
125. Mombasiglio	CI	14	046.314	M	XXX	189. Rocca de' Baldi	P	16	043.516	P	XXXIX
126. Monastero di Vasco	CI	14	046.314	C	XXXII	190. Roccaforte Mondovì	MI	7	046.107	M	XXXI
127. Monasterolo Casotto	MI	8	046.108	C	XXXII	191. Roccasparvera	MI	6	045.106	M	XXXVII
128. Monasterolo di Savigliano	P	15	042.515	P	XL	192. Roccavione	MI	6	045.106	M	XXXVIII
129. Monchiero	CI	11	044.311	C	XXXV	193. Rocchetta Belbo	CI	11	044.311	C	XXXV
130. Mondovì	CI	14	046.314	C	XXXII	194. Roddi	CI	11	044.311	C	XXXV
131. Monesiglio	CI	13	044.313	C	XXXIII	195. Roddino	CI	12	044.312	C	XXXIV
132. Monforte d'Alba	CI	11	044.311	C	XXXV	196. Rodello	CI	11	044.311	C	XXXV
133. Montà	CI	10	043.310	C	XXXVI	197. Rossana	MI	1	041.101	C	XXXI
134. Montaldo di Mondovì	MI	7	046.107	M	XXXI	198. Ruffia	P	15	042.515	P	XL
135. Montaldo Roero	CI	10	043.310	C	XXXVI	199. Sale delle Langhe	CI	13	044.313	C	XXXIII
136. Montanera	P	17	043.517	P	XXXVIII	200. Sale San Giovanni	CI	13	044.313	C	XXXIII
137. Montelupo Albese	CI	11	044.311	C	XXXV	201. Saliceto	CI	13	044.313	C	XXXIII
138. Montemate di Cuneo	MI	3	041.103	M	XXVII	202. Salmour	P	16	043.516	P	XXXIX
139. Monterosso Grana	MI	3	041.103	M	XXVII	203. Saluzzo	P	15	042.515	P	XL
140. Monteuro Roero	CI	10	043.310	C	XXXVI	204. Sambuco	MI	4	045.104	M	XXIV
141. Montezemolo	MI	8	046.108	C	XXXII	205. Sampyre	MI	1	041.101	M	XXII
142. Monticello d'Alba	CI	10	043.310	C	XXXVI	206. San Benedetto Belbo	CI	12	044.312	C	XXXIV
143. Moretta	P	15	042.515	P	XL	207. San Damiano Macra	MI	3	041.103	M	XXVII
144. Morozzo	P	17	043.517	P	XXXVIII	208. Sanfrè	CI	10	043.310	C	XXXVI
145. Murazzano	CI	13	044.313	C	XXXIII	209. Sanfront	MI	1	041.101	M	XXII
146. Murello	P	15	042.515	P	XL	210. San Michele Mondovì	CI	14	046.314	C	XXXII
147. Narzole	P	16	043.516	P	XXXIX	211. Sant'Albano Stura	P	17	043.517	P	XXXVIII
148. Nèive	CI	11	044.311	C	XXXV	212. Santa Vittoria d'Alba	CI	10	043.310	C	XXXVI
149. Neviglie	CI	11	044.311	C	XXXV	213. Santo Stefano Belbo	CI	11	044.311	C	XXXV
150. Niella Belbo	CI	12	044.312	C	XXXIV	214. Santo Stefano Roero	CI	10	043.310	C	XXXVI
151. Niella Tanaro	CI	14	046.314	C	XXXII	215. Savigliano	P	15	042.515	P	XL
152. Novello	CI	11	044.311	C	XXXV	216. Scagnello	MI	8	046.108	M	XXX
153. Nucetto	MI	8	046.108	M	XXX	217. Scarnafigi	P	15	042.515	P	XL
154. Oncino	MI	1	041.101	M	XXII	218. Serralunga d'Alba	CI	11	044.311	C	XXXV
155. Ormea	MI	7	046.107	M	XXIX	219. Serravalle Langhe	CI	12	044.312	C	XXXIV
156. Ostana	MI	1	041.101	M	XXII	220. Sinio	CI	12	044.312	C	XXXIV
157. Paesana	MI	1	041.101	M	XXII	221. Somano	CI	12	044.312	C	XXXIV
158. Pagno	CI	9	042.309	C	XXXI	222. Sommariva del Bosco	CI	10	043.310	C	XXXVI
159. Pamparato	MI	7	046.107	M	XXIX	223. Sommariva Perno	CI	10	043.310	C	XXXVI
160. Paroldo	CI	14	046.314	C	XXXII	224. Stroppa	MI	2	041.102	M	XXXIII
161. Perletto	CI	12	044.312	C	XXXIV	225. Tarantasca	P	17	043.517	P	XXXVII
162. Perlo	MI	8	046.108	M	XXX	226. Torre Bormida	CI	12	044.312	C	XXXIV
163. Peveragno	MI	6	045.106	M	XXXVIII	227. Torre Mondovì	MI	7	046.107	M	XXIX
164. Pezzolo Valle Uzzone	CI	12	044.312	C	XXXIV	228. Torre San Giorgio	P	15	042.515	P	XL
165. Pianfei	CI	14	046.314	C	XXXII	229. Torresina	CI	14	046.314	C	XXXII
166. Piasco	CI	9	042.309	C	XXXI	230. Trezzo Tinella	CI	11	044.311	C	XXXV
167. Pietraporzio	MI	4	045.104	M	XXIV	231. Trinità	P	16	043.516	P	XXXIX
168. Piòbesi d'Alba	CI	10	043.310	C	XXXVI	232. Valdieri	MI	5	045.105	M	XXVI
169. Piozzo	P	16	043.516	P	XXXIX	233. Valgrana	MI	3	041.103	M	XXVII
170. Pocataglia	CI	10	043.310	C	XXXVI	234. Valloriate	MI	4	045.104	M	XXIV
171. Polonghera	P	15	042.515	P	XL	235. Valmala	MI	1	041.101	M	XXII
172. Poutechianale	MI	1	041.101	M	XXII	236. Venasca	MI	1	041.101	C	XXXI
173. Pradives	MI	2	041.102	M	XXIII	237. Verduno	CI	11	044.311	C	XXXV
174. Prazzo	MI	2	041.102	M	XXIII	238. Vernante	MI	5	045.105	M	XXV
175. Priero	MI	8	046.108	C	XXXII	239. Verzuolo	CI	9	042.309	C	XXXI
176. Priocca	CI	10	043.310	C	XXXVI	240. Veza d'Alba	CI	10	043.310	C	XXXVI
177. Priola	MI	8	046.108	M	XXX	241. Vicoforte	CI	14	046.314	C	XXXII
178. Prunetto	CI	13	044.313	C	XXXIII	242. Vignolo	MI	6	045.106	M	XXXVIII
179. Racconigi	P	15	042.515	P	XL	243. Villafalletto	P	17	043.517	P	XXXVII
180. Revello	P	15	042.515	C	XXXI	244. Villanova Mondovì	CI	14	046.314	C	XXXII
181. Rifreddo	CI	9	042.309	M	XXII	245. Villanova Solaro	P	15	042.515	P	XL
182. Rittana	MI	4	045.104	M	XXIV	246. Villar San Costanzo	MI	3	041.103	M	XXVII
183. Roaschia	MI	6	045.106	M	XXXVIII	247. Vinadio	MI	4	045.104	M	XXIV
184. Roascio	CI	14	046.314	C	XXXII	248. Viola	MI	7	046.107	M	XXXIX
185. Robilante	MI	6	045.106	M	XXXVIII	249. Votignasco	P	17	043.517	P	XXXVII
186. Roburent	MI	7	046.107	M	XXXIX						

Segue PROVINCIA DI CUNEO

PROVINCIA DI ASTI

1. Agliano	CI	3	052.303	C	VII	11. Bùbbio	CI	4	052.304	C	VI-bis
2. Albugnano	CI	1	051.301	C	II	12. Buttigliera d'Asti	CI	1	051.301	C	II
3. Antignano	CI	2	051.302	C	III	13. Calamandrana	CI	3	052.303	C	VII
4. Aramengo	CI	1	051.301	C	II	14. Culliano	CI	2	051.302	C	VIII-bis
5. Asti	CI	2	051.302	C	III	15. Calosso	CI	3	052.303	C	VII
6. Azzano d'Asti	CI	3	052.303	C	VII	16. Camerano Casasco	CI	2	051.302	C	III
7. Baldichieri d'Asti	CI	2	051.302	C	III	17. Cancelli	CI	3	052.303	C	VII
8. Belvèglio	CI	3	052.303	C	VII	18. Cantarana	CI	1	051.301	C	II
9. Berzano di San Pietro	CI	1	051.301	C	II	19. Capriglio	CI	1	051.301	C	II
10. Bruno	CI	3	052.303	C	VII	20. Casorzo	CI	2	051.302	C	VIII-bis

COMUNI	NUOVA RIPARTIZIONE			PRECEDENTE RIPARTIZIONE		COMUNI	NUOVA RIPARTIZIONE			PRECEDENTE RIPARTIZIONE	
	Zona alt.	Reg. agr.	Codificazione	Zona alt.	Regione agraria		Zona alt.	Reg. agr.	Codificazione	Zona alt.	Regione agraria

Segue PROVINCIA DI ASTI

21. Cassinascò	CI	3	052.303	C	VII	71. Mongardino	CI	3	052.303	C	VII
22. Castagnole delle Lanze	CI	3	052.303	C	VII	72. Montabone	CI	3	052.303	C	VI-bis
23. Castagnole Monferrato.	CI	2	051.302	C	VIII-bis	73. Montafia	CI	1	051.301	C	II
24. Castel Boglione	CI	3	052.303	C	VI-bis	74. Montaldo Scarampi	CI	3	052.303	C	VII
25. Castell'Alfero	CI	2	051.302	C	III	75. Montechiaro d'Asti . .	CI	2	051.302	C	III
26. Castellero	CI	2	051.302	C	III	76. Montegrosso d'Asti . .	CI	3	052.303	C	VII
27. Castelletto Molina. . . .	CI	3	052.303	C	VI-bis	77. Montemagno	CI	2	051.302	C	VIII-bis
28. Castello di Annone	P	5	051.505	P	XII-bis	78. Montiglio	CI	1	051.301	C	IX-bis
29. Castelnuovo Belbo	CI	3	052.303	C	VII	79. Moransengo	CI	1	051.301	C	II
30. Castelnuovo Calcea	CI	3	052.303	C	VII	80. Nizza Monferrato	CI	3	052.303	C	VII
31. Castelnuovo Don Bosco	CI	1	051.301	C	II	81. Olmo Gentile	CI	4	052.304	C	VI-bis
32. Castel Rocchero	CI	3	052.303	C	VI-bis	82. Passerano Marmorito	CI	1	051.301	C	II
33. Cellarengo	CI	1	051.301	C	II	83. Penango	CI	2	051.302	C	VIII-bis
34. Celle Enomondo	CI	2	051.302	C	III	84. Piea	CI	1	051.301	C	II
35. Cerreto d'Asti	CI	1	051.301	C	II	85. Pino d'Asti	CI	1	051.301	C	II
36. Cerro Tanaro	P	5	051.505	P	XII-bis	86. Piovà Massàia	CI	1	051.301	C	II
37. Cèssole	CI	4	052.304	C	VI-bis	87. Portacomaro	CI	2	051.302	C	III
38. Chiusano d'Asti.	CI	2	051.302	C	III	88. Quaranti	CI	3	052.303	C	VI-bis
39. Cinaglio	CI	2	051.302	C	III	89. Refrancore	P	5	051.505	P	XII-bis
40. Cisterna d'Asti	CI	1	051.301	C	II	90. Revigliasco d'Asti. . . .	CI	2	051.302	C	III
41. Coazzolo	CI	3	052.303	C	VII	91. Roatto	CI	1	051.301	C	II
42. Coconato	CI	1	051.301	C	II	92. Robeila	CI	1	051.301	C	II
43. Colcavagno	CI	2	051.302	C	VIII-bis	93. Rocca d'Arazzo.	CI	3	052.303	C	VII
44. Corsione	CI	2	051.302	C	III	94. Roccaverano	CI	4	052.304	C	VI-bis
45. Cortandone.	CI	1	051.301	C	II	95. Rocchetta Palafea	CI	3	052.303	C	VII
46. Cortanze	CI	1	051.301	C	II	96. Rocchetta Tanaro.	CI	3	052.303	C	VII
47. Cortazzone	CI	1	051.301	C	II	97. San Damiano d'Asti	CI	2	051.302	C	III
48. Cortiglione	CI	3	052.303	C	VII	98. San Giorgio Scarampi	CI	4	052.304	C	VI-bis
49. Cossombrato	CI	2	051.302	C	III	99. San Martino Alfieri	CI	2	051.302	C	III
50. Costigliole d'Asti	CI	3	052.303	C	VII	100. San Marzano Oliveto	CI	3	052.303	C	VII
51. Cùnico	CI	2	051.302	C	VIII-bis	101. San Paolo Solbitro	CI	1	051.301	C	II
52. Dusino San Michele.	CI	1	051.301	C	II	102. Scandeluzza	CI	2	051.302	C	VIII-bis
53. Ferrere	CI	1	051.301	C	II	103. Scurzolengo	CI	2	051.302	C	III
54. Fontanile	CI	3	052.303	C	VI-bis	104. Serole	CI	4	052.304	C	VI-bis
55. Frinco	CI	2	051.302	C	III	105. Sessame	CI	4	052.304	C	VI-bis
56. Grana	CI	2	051.302	C	VIII-bis	106. Sèttime	CI	2	051.302	C	III
57. Grazzano Badoglio	CI	2	051.302	C	VIII-bis	107. Soglio	CI	2	051.302	C	III
58. Incisa Scapaccino	CI	3	052.303	C	VII	108. Tigliole	CI	2	051.302	C	III
59. Isola d'Asti	CI	3	052.303	C	VII	109. Tonco	CI	2	051.302	C	VIII-bis
60. Icozzolo	CI	4	052.304	C	VI-bis	110. Tonengo	CI	1	051.301	C	II
61. Maranzana	CI	3	052.303	C	VI-bis	111. Vaglio Serra	CI	3	052.303	C	VII
62. Mareto	CI	1	051.301	C	II	112. Valfenera	CI	1	051.301	C	II
63. Moasca	CI	3	052.303	C	VII	113. Vésime	CI	4	052.304	C	VI-bis
64. Mombaldone	CI	4	052.304	C	VI-bis	114. Viale d'Asti	CI	1	051.301	C	II
65. Mombaruzzo	CI	3	052.303	C	VI-bis	115. Viarigi.	CI	2	051.302	C	VIII-bis
66. Mombercelli	CI	3	052.303	C	VII	116. Villiano d'Asti	CI	3	052.303	C	VII
67. Monale	CI	1	051.301	C	II	117. Villafranca d'Asti	CI	1	051.301	C	II
68. Monastero Bormida	CI	4	052.304	C	VI-bis	118. Villanova d'Asti	CI	1	051.301	C	II
69. Moncalvo	CI	2	051.302	C	VIII-Lis	119. Villa San Secondo	CI	2	051.302	C	III
70. Moncucco Torinese	CI	1	051.301	C	II	120. Vinchio	CI	3	052.303	C	VII

PROVINCIA DI ALESSANDRIA

1. Acqui Terme	CI	6	063.306	C	VI	25. Cabella Ligure	MI	1	064.101	M	I
2. Albera Ligure	MI	1	064.101	M	I	26. Camagna.	CI	4	061.304	C	VIII
3. Alessandria.	P	12	062.512	P	XI	27. Camino	CI	3	061.303	C	IX
4. Alfano Natta	CI	3	061.303	C	VIII	28. Cantalupo Ligure	MI	1	064.101	M	I
5. Alice Bel Colle	CI	6	063.306	C	VI	29. Capriata d'Orba	CI	7	064.307	C	V
6. Alluvieni Cambiò	P	10	062.510	P	XI	30. Carbonara Scrivia.	CI	5	064.305	C	IV
7. Altavilla Monferrato	CI	4	061.304	C	VIII	31. Carentino	CI	6	063.306	C	VII-bis
8. Alzano Scrivia	P	10	062.510	P	XI	32. Carezzano	CI	5	064.305	C	IV
9. Arquata Scrivia	CI	7	064.307	C	V	33. Carpeneto	CI	6	063.306	C	VI
10. Avolasca	CI	5	064.305	C	IV	34. Carrega Ligure	MI	1	064.101	M	I
11. Bälzola	P	9	061.509	P	X	35. Carròsio	CI	7	064.307	M	I
12. Basaluzzo	P	12	062.512	P	XI	36. Cartòsio	CI	8	063.308	C	VI
13. Bassignana	P	10	062.510	P	X	37. Casal Cermelli	P	11	062.511	P	XII
14. Belforte Monferrato	CI	7	064.307	C	V	38. Casalèggio Böiro	CI	7	064.307	C	V
15. Bergamasco	CI	6	063.306	C	VII-bis	39. Casale Monferrato.	P	9	061.509	P	X
16. Berzano di Tortona	CI	5	064.305	C	IV	40. Casalnoceto	P	10	062.510	P	XI
17. Bistagno	CI	6	063.306	C	VI	41. Casasco	CI	5	064.305	C	IV
18. Borghetto di Borbera	CI	7	064.307	C	V	42. Cassano Spinola	CI	5	064.305	C	IV
19. Borgoratto Alessandrino	P	11	062.511	P	XII	43. Cassine	CI	6	063.306	C	VI
20. Borgo San Martino	P	9	061.509	P	X	44. Cassinelle	CI	8	063.308	C	VI
21. Bosco Marengo	P	12	062.512	P	XI	45. Castellania	CI	5	064.305	C	IV
22. Bòsio	MI	2	064.102	M	I	46. Castellar Guidobono.	P	12	062.512	P	XI
23. Bòzzole	P	9	061.509	P	X	47. Castellazzo Bòrmida	P	11	062.511	P	XII
24. Brignano-Frascata	CI	5	064.305	C	IV	48. Castelletto d'Erro	CI	8	063.308	C	VI

COMUNI	NUOVA RIPARTIZIONE			PRECEDENTE RIPARTIZIONE		COMUNI	NUOVA RIPARTIZIONE			PRECEDENTE RIPARTIZIONE	
	Zona alt.	Reg. agr.	Codificazione	Zona alt.	Regione agraria		Zona alt.	Reg. agr.	Codificazione	Zona alt.	Regione agraria

Segue PROVINCIA DI ALESSANDRIA

49. Castelletto d'Orba . . .	CI	7	064.307	C	V	120. Ottiglio	CI	4	051.304	C	VIII
50. Castelletto Merli . . .	CI	3	061.303	C	IX	121. Ovaola	CI	7	054.307	C	V
51. Castelletto Monferrato .	CI	4	061.304	C	VIII	122. Oviglio	P	11	052.511	P	XII
52. Castelnovo Bormida . .	CI	6	063.306	C	VI	123. Ozzano Monferrato .	CI	3	061.303	C	IX
53. Castelnovo Scrivia . . .	P	10	062.510	P	XI	124. Palermo	CI	5	064.305	C	IV
54. Castelspina	P	11	062.511	C	VI	125. Pareto	CI	8	053.308	C	VI
55. Cavatore	CI	8	063.308	C	VI	126. Parodi Ligure	CI	7	064.307	C	V
56. Cella Monte	CI	3	061.303	C	IX	127. Pasturana	CI	7	064.307	C	V
57. Cereseto	CI	3	061.303	C	IX	128. Pecetto di Valenza .	CI	4	051.304	C	VIII
58. Cerrato Grue	CI	5	064.305	C	IV	129. Pietra Marazzi	CI	4	051.304	C	VIII
59. Cerrina	CI	3	061.303	C	IX	130. Piøvera	P	10	062.510	P	XI
60. Conio	CI	3	061.303	C	IX	131. Pomiro Monferrato .	P	9	051.509	P	X
61. Cozzano	CI	4	061.304	C	VIII	132. Pontecurone	P	10	062.510	P	XI
62. Costa Vescovato	CI	5	054.305	C	IV	133. Pontestura	CI	3	061.303	C	IX
63. Cremolino	CI	8	063.308	C	VI	134. Ponti	CI	8	053.308	C	VI
64. Cuccaro Monferrato . . .	CI	4	061.304	C	VIII	135. Ponzano Monferrato .	CI	3	061.303	C	IX
65. Dénice	CI	8	063.308	C	VI	136. Ponzone	CI	8	053.308	C	VI
66. Dernice	CI	5	064.305	M	I	137. Pozzoli Groppo	CI	5	064.305	C	IV
67. Fabbrica Curone	MI	1	064.101	M	I	138. Pozzolo Formigaro .	P	12	062.512	P	XI
68. Felizzano	P	11	062.511	P	XII	139. Prasco	CI	8	053.308	C	VI
69. Fraconalto	MI	2	064.102	M	I	140. Predosa	P	11	062.511	P	XII
70. Francavilla Bisio	CI	7	064.307	C	V	141. Quargnento	P	11	062.511	P	XII
71. Frascaro	CI	6	063.306	C	VI	142. Quattordio	P	11	062.511	P	XII
72. Frassinello Monferrato .	CI	4	061.304	C	VIII	143. Ricaldone	CI	6	063.306	C	VI
73. Frassineto Po	P	9	061.509	P	X	144. Rivalta Bormida . . .	CI	6	063.306	C	VI
74. Fresonara	P	11	062.511	P	XII	145. Rivarone	P	10	062.510	P	X
75. Frugarolo	P	12	062.512	P	XI	146. Roccaforte Ligure . .	MI	1	064.101	M	I
76. Fubine	CI	4	061.304	C	VIII	147. Rocca Grimalda	CI	6	063.306	C	VI
77. Gabiano	CI	3	061.303	C	IX	148. Rocchetta Ligure . . .	MI	1	064.101	M	I
78. Gauderò	CI	6	063.306	C	VI	149. Rosignano Monferrato	CI	3	061.303	C	IX
79. Garlaugna	CI	5	064.305	C	IV	150. Sala Monferrato	CI	3	061.303	C	IX
80. Gavazzana	CI	5	064.305	C	IV	151. Sale	P	10	062.510	P	XI
81. Gavi	CI	7	064.307	C	V	152. San Cristòforo	CI	7	064.307	C	V
82. Giarole	P	9	061.509	P	X	153. San Giòrgio Monferrato	CI	3	061.303	C	IX
83. Gremiasco	MI	1	064.101	M	I	154. San Salvatore Monferr.	CI	4	061.304	C	VIII
84. Grogna	CI	8	063.308	C	VI	155. San Sebastiano Curone	CI	5	064.305	M	I
85. Grondona	CI	7	064.307	C	V	156. Sant'Agata Fossili . . .	CI	5	064.305	C	IV
86. Guazzora	P	10	062.510	P	XI	157. Sardigliano	CI	5	054.305	C	IV
87. Isola Sant'Antonio	P	10	062.510	P	XI	158. Sarezzano	CI	5	054.305	C	IV
88. Lerna	CI	7	064.307	C	V	159. Serralunga di Crea . .	CI	3	061.303	C	IX
89. Lu	CI	4	061.304	C	VIII	160. Serravalle Scrivia . . .	CI	7	064.307	C	V
90. Malvicino	CI	8	063.308	C	VI	161. Sczzadio	CI	6	053.306	C	VI
91. Masio	P	11	062.511	C	VII-bis	162. Silvano d'Orba	CI	7	064.307	C	V
92. Melazzo	CI	8	063.308	C	VI	163. Solero	P	11	062.511	P	XII
93. Merana	CI	8	063.308	C	VI	164. Soughello	CI	3	061.303	C	IX
94. Mirabello Monferrato . .	P	9	061.509	P	X	165. Spigno Monferrato . . .	CI	8	053.308	C	VI
95. Mokere	CI	8	063.308	C	VI	166. Spineto Scrivia	CI	5	064.305	C	IV
96. Molino dei Torti	P	10	062.510	P	XI	167. Stazzano	CI	7	054.307	C	V
97. Mombello Monferrato . .	CI	3	061.303	C	IX	168. Stravi	CI	6	053.306	C	VI
98. Monperone	CI	5	064.305	C	IV	169. Tagliolo Monferrato .	CI	7	054.307	C	V
99. Moncestino	CI	3	061.303	C	IX	170. Tassarolo	CI	7	064.307	C	V
100. Monfardino Ligure	MI	1	064.101	M	I	171. Terruggia	CI	3	061.303	C	IX
101. Monleale	CI	5	064.305	C	IV	172. Terzo	CI	6	053.306	C	VI
102. Montacuto	MI	1	064.101	M	I	173. Ticineto	P	9	061.509	P	X
103. Montaldeo	CI	7	064.307	C	V	174. Tortona	P	12	062.512	P	XI
104. Montaldo Bormida	CI	6	063.306	C	VI	175. Treville	CI	3	061.303	C	IX
105. Montecastello	CI	4	061.304	C	VIII	176. Trisobbio	CI	6	053.306	C	VI
106. Montechiaro d'Acqui . . .	CI	8	063.308	C	VI	177. Valenza	CI	4	061.304	C	VIII
107. Montegioco	CI	5	064.305	C	IV	178. Valmaeca	P	9	061.509	P	X
108. Montemarrino	CI	5	064.305	C	IV	179. Vignale Monferrato . .	CI	4	061.304	C	VIII
109. Morano sul Po	P	9	061.509	P	X	180. Vignole Borbera	CI	7	064.307	C	V
110. Morbellio	CI	8	063.308	C	VI	181. Viguzzolo	P	12	062.512	P	XI
111. Mornese	CI	7	064.307	C	V	182. Villadeati	CI	3	061.303	C	IX
112. Morsasco	CI	6	063.306	C	VI	183. Villalvernia	P	12	062.512	P	XI
113. Murisengo	CI	3	061.303	C	IX	184. Villamiroglio	CI	3	061.303	C	IX
114. Novi Ligure	P	12	062.512	P	XI	185. Villanova Monferrato .	P	9	061.509	P	X
115. Occimiano	P	9	061.509	P	X	186. Villaromagnano	CI	5	064.305	C	IV
116. Odalengo Grande	CI	3	061.303	C	IX	187. Visone	CI	8	063.308	C	VI
117. Odalengo Piccolo	CI	3	061.303	C	IX	188. Volpedo	CI	5	054.305	C	IV
118. Oivola	CI	4	051.304	C	VIII	189. Volpoglio	CI	5	054.305	C	IV
119. Orsara Bormida	CI	6	053.306	C	VI	190. Voitàggio	MI	2	054.102	M	I

VALLE D'AOSTA

1. Allain	MI	2	071.102	M	XIV	4. Arnaz	MI	5	072.105	M	XVI
2. Antey Saint André	MI	4	072.104	M	XVI	5. Arvier	MI	1	071.101	M	XIII
3. Aosta	MI	3	072.103	M	XIV	6. Avise	MI	1	071.101	M	XIII

COMUNI	NUOVA RIPARTIZIONE			PRECEDENTE RIPARTIZIONE		COMUNI	NUOVA RIPARTIZIONE			PRECEDENTE RIPARTIZIONE	
	Zona alt.	Reg. agr.	Codificazione	Zona alt.	Regione agraria		Zona alt.	Reg. agr.	Codificazione	Zona alt.	Regione agraria

Segue VALLE D'AOSTA

7. Ayas	MI	5	072.105	M	XVI	41. La Thuile	MI	1	071.101	M	XIII
8. Aymavilles	MI	7	071.107	M	XV	42. Lillianes	MI	6	072.106	M	XVII
9. Bard	MI	6	072.106	M	XVII	43. Montjovet	MI	5	072.105	M	XVI
10. Bionaz	MI	2	071.102	M	XIV	44. Morgex	MI	1	071.101	M	XIII
11. Brissogne	MI	3	072.103	M	XIV	45. Nus	MI	3	072.103	M	XIV
12. Brusson	MI	5	072.105	M	XVI	46. Ollomont	MI	2	071.102	M	XIV
13. Challant Saint Anselme	MI	5	072.105	M	XVI	47. Oyace	MI	2	071.102	M	XIV
14. Challant Saint Victor	MI	5	072.105	M	XVI	48. Perloz	MI	6	072.106	M	XVII
15. Chambave	MI	4	072.104	M	XVI	49. Pollein	MI	3	072.103	M	XIV
16. Chamois	MI	4	072.104	M	XVI	50. Pont Bozet	MI	6	072.106	M	XVII
17. Champdepraz	MI	5	072.105	M	XVI	51. Pontey	MI	4	072.104	M	XVI
18. Champorcher	MI	6	072.106	M	XVII	52. Pont Saint Martin	MI	6	072.106	M	XVII
19. Charvensod	MI	3	072.103	M	XIV	53. Pré Saint Didier	MI	1	071.101	M	XIII
20. Châtillon	MI	4	072.104	M	XVI	54. Quart	MI	3	072.103	M	XIV
21. Cogne	MI	7	071.107	M	XV	55. Rhême Notre Dame	MI	7	071.107	M	XV
22. Courmayeur	MI	1	071.101	M	XIII	56. Rhême Saint Georges	MI	7	071.107	M	XV
23. Donnaz	MI	6	072.106	M	XVII	57. Roisan	MI	3	072.103	M	XIV
24. Doues	MI	2	071.102	M	XIV	58. Saint Christophe	MI	3	072.103	M	XIV
25. Emaresè	MI	5	072.105	M	XVI	59. Saint Denis	MI	4	072.104	M	XVI
26. Étroubles	MI	2	071.102	M	XIV	60. Saint Marcel	MI	3	072.103	M	XIV
27. Fènis	MI	3	072.103	M	XIV	61. Saint Nicolas	MI	7	071.107	M	XV
28. Fontainemore	MI	6	072.106	M	XVII	62. Saint Oyen	MI	2	071.102	M	XIV
29. Gaby	MI	6	072.106	M	XVII	63. Saint Pierre	MI	7	071.107	M	XV
30. Gignod	MI	3	072.103	M	XIV	64. Saint Rhémy	MI	2	071.102	M	XIV
31. Gressan	MI	3	072.103	M	XIV	65. Saint Vincent	MI	5	072.105	M	XVI
32. Gressoney La Trinité	MI	6	072.106	M	XVII	66. Sarre	MI	3	072.103	M	XIV
33. Gressoney Saint Jean	MI	6	072.106	M	XVII	67. Torgnou	MI	4	072.104	M	XVI
34. Hône	MI	6	072.106	M	XVII	68. Valgrisanche	MI	1	071.101	M	XIII
35. Introd	MI	7	071.107	M	XV	69. Valpelline	MI	2	071.102	M	XIV
36. Issime	MI	6	072.106	M	XVII	70. Valsavaranche	MI	7	071.107	M	XV
37. Issogne	MI	5	072.105	M	XVI	71. Valtonnanche	MI	4	072.104	M	XVI
38. Jovençon	MI	3	072.103	M	XIV	72. Verrayes	MI	4	072.104	M	XVI
39. La Magdeleine	MI	4	072.104	M	XVI	73. Verrès	MI	5	072.105	M	XVI
40. La Salle	MI	1	071.101	M	XIII	74. Villeneuve	MI	7	071.107	M	XV

PROVINCIA DI IMPERIA

1. Airole	MI	2	081.102	M	XI	34. Molini di Triora	MI	2	081.102	M	IX
2. Apricale	MI	2	081.102	M	XI	35. Montalto Ligure	MI	2	081.102	M	XI
3. Aquila di Arròscia	MI	1	082.101	M	X	36. Montegrosso Pian Latte	MI	1	082.101	M	VIII
4. Armo	MI	1	082.101	M	VIII	37. Olivetta San Michele	MI	2	081.102	M	IX
5. Aurigo	CI	3	082.303	M	X	38. Ospedaletti	CL	4	081.404	M	XII
6. Badalucco	MI	2	081.102	M	XI	39. Perinaldo	MI	2	081.102	M	XI
7. Baiardo	MI	2	081.102	M	XI	40. Pietrabruna	CL	5	082.405	M	X
8. Bordighera	CL	4	081.404	M	XII	41. Pieve di Teco	MI	1	082.101	M	VIII
9. Borghetto di Arròscia	MI	1	082.101	M	X	42. Pigna	MI	2	081.102	M	IX
10. Borgomaro	CI	3	082.303	M	X	43. Pospeluna	CL	5	082.405	M	XII
11. Camposso	CL	4	081.404	M	XII	44. Pontedassio	CI	3	082.303	M	X
12. Caravonica	CI	3	082.303	M	X	45. Pornassio	MI	1	082.101	M	VIII
13. Carpasio	MI	2	081.102	M	VIII	46. Prelà	CI	3	082.303	M	X
14. Castellaro	CL	5	082.405	M	XII	47. Ranzo	MI	1	082.101	M	X
15. Castel Vittorio	MI	2	081.102	M	IX	48. Rezzo	MI	1	082.101	M	VIII
16. Ceriana	MI	2	081.102	M	XI	49. Riva Ligure	CL	4	081.404	M	XII
17. Cervo	CL	5	082.405	M	X	50. Rocchetta Nervina	MI	2	081.102	M	IX
18. Cèsio	CI	3	082.303	M	X	51. San Bartolom. del Cervo	CL	5	082.405	M	X
19. Chiusanico	CI	3	082.303	M	X	52. San Biagio della Cima	CL	4	081.404	M	XII
20. Chiusavécchia	CI	3	082.303	M	X	53. San Lorenzo al Mare	CL	5	082.405	M	XII
21. Cipressa	CL	5	082.405	M	XII	54. San Remo	CL	4	081.404	M	XII
22. Civezza	CL	5	082.405	M	XII	55. Santo Stefano al Mare	CL	4	081.404	M	XII
23. Còsio di Arròscia	MI	1	082.101	M	VIII	56. Seborga	CL	4	081.404	M	XII
24. Costarainca	CL	5	082.405	M	XII	57. Soldano	CL	4	081.404	M	XII
25. Diano Arentino	CI	3	082.303	M	X	58. Taggia	CL	4	081.404	M	XII
26. Diano Castello	CL	5	082.405	M	X	59. Terzòrio	CL	5	082.405	M	XII
27. Diano Marina	CI	5	082.405	M	X	60. Triora	MI	2	081.102	M	IX
28. Diano San Pietro	CI	3	082.303	M	X	61. Vallecbona	CL	4	081.404	M	XII
29. Dolceacqua	MI	2	081.102	M	XI	62. Vallecrosia	CL	4	081.404	M	XII
30. Dolcedo	CI	3	082.303	M	X	63. Vasia	CI	3	082.303	M	X
31. Imperia	CL	5	082.405	M	X	64. Ventimiglia	CL	4	081.404	M	XII
32. Isolabona	MI	2	081.102	M	XI	65. Vessalico	MI	1	082.101	M	X
33. Mendatica	MI	1	082.101	M	VIII	66. Villa Paraldi	CI	3	082.303	M	X

PROVINCIA DI SAVONA

1. Alàssio	CL	6	091.406	M	XVIII	4. Albisola Superiore	CL	5	092.405	M	XIX
2. Albenga	CL	6	091.406	M	XVIII	5. Altare	MI	1	092.101	M	XXI
3. Albisola Marina	CL	5	092.405	M	XXI	6. Andora	CL	6	091.406	M	XVIII

COMUNI	NUOVA RIPARTIZIONE			PRECEDENTE RIPARTIZIONE		COMUNI	NUOVA RIPARTIZIONE			PRECEDENTE RIPARTIZIONE	
	Zona alt.	Reg. agr.	Codificazione	Zona alt.	Regione agraria		Zona alt.	Reg. agr.	Codificazione	Zona alt.	Regione agraria

Segue PROVINCIA DI SAVONA

7. Arnasco	CI	4	091.304	M	XVII	39. Mioglia	MI	1	092.101	M	XIX
8. Balestrino	CI	4	091.304	M	XVII	40. Murialdo	MI	2	091.102	M	XIX
9. Bardineto	MI	2	091.102	M	XX	41. Nasino	MI	2	091.102	M	XVII
10. Bergeggi	CL	5	092.405	M	XXI	42. Noli	CL	5	092.405	M	XXI
11. Boissano	CL	6	091.406	M	XVIII	43. Onzo	CI	4	091.304	M	XVII
12. Borghetto Santo Spirito	CL	6	091.406	M	XVIII	44. Orco Feglino	MI	2	091.102	M	XVII
13. Bòrgio Verazzi	CL	6	091.406	M	XVIII	45. Ortovero	CI	4	091.304	M	XVII
14. Bòrnida	MI	2	091.102	M	XIX	46. Osiglia	MI	2	091.102	M	XIX
15. Càiro Montenotte	MI	1	092.101	M	XIX	47. Pàllarc	MI	1	092.101	M	XIX
16. Càlice Ligure	MI	2	091.102	M	XVII	48. Piana Crixia	MI	1	092.101	M	XIX
17. Calizzano	MI	2	091.102	M	XX	49. Pietra Ligure	CL	6	091.406	M	XVIII
18. Càrcare	MI	1	092.101	M	XIX	50. Plòdio	MI	1	092.101	M	XIX
19. Casanova Lerrone	CI	4	091.304	M	XVII	51. Pontinvrea	MI	1	092.101	M	XIX
20. Castelbianco	MI	2	091.102	M	XVII	52. Quiliano	CL	5	092.405	M	XXI
21. Castelvecchio di R. B.	MI	2	091.102	M	XVII	53. Rialto	MI	2	091.102	M	XVII
22. Celle Ligure	CL	5	092.405	M	XXI	54. Roccavignale	MI	1	092.101	M	XIX
23. Cèngio	MI	1	092.101	M	XIX	55. Sassello	MI	1	092.101	M	XIX
24. Cerialc	CL	6	091.406	M	XVIII	56. Savona	CL	5	092.405	M	XXI
25. Cìsano sul Neva	CI	4	091.304	M	XVII	57. Spotorno	CL	5	092.405	M	XXI
26. Cossèria	MI	1	092.101	M	XIX	58. Stella	MI	1	092.101	M	XIX
27. Dego	MI	1	092.101	M	XIX	59. Stellanello	CI	4	091.304	M	XVII
28. Erli	MI	2	091.102	M	XVII	60. Tèstico	CI	4	091.304	M	XVII
29. Finale Ligure	CL	6	091.406	M	XVIII	61. Toirano	CI	4	091.304	M	XVIII
30. Garlanda	CI	4	091.304	M	XVII	62. Tovo San Giacomo	CL	6	091.406	M	XVII
31. Giusténice	CL	6	091.406	M	XVII	63. Urbe	MI	1	092.101	M	XIX
32. Giusvalda	MI	1	092.101	M	XIX	64. Vado Ligure	CL	5	092.405	M	XXI
33. Laiguglia	CL	6	091.406	M	XVIII	65. Varazze	MI	3	092.203	M	XXI
34. Loano	CL	6	091.406	M	XVIII	66. Vendoue	CI	4	091.304	M	XVII
35. Magliolo	MI	2	091.102	M	XVII	67. Vèzzi Pòrtio	CL	5	092.405	M	XIX
36. Màllare	MI	1	092.101	M	XIX	68. Villanova d'Albenga	CL	6	091.406	M	XVIII
37. Massinino	MI	2	091.102	M	XX	69. Zuccarello	CI	4	091.304	M	XVII
38. Millesimo	MI	1	092.101	M	XIX						

PROVINCIA DI GENOVA

1. Arcenano	MI	6	101.206	M	VI	35. Mignànego	MI	6	101.206	M	I
2. Avegno	CL	8	103.408	M	IV	36. Moconesi	MI	4	102.104	M	II
3. Bargagli	CI	7	103.307	M	I	37. Monèglia	CL	8	103.408	M	VII
4. Bogliasco	MI	6	101.206	M	VI	38. Montebruno	MI	4	102.104	M	I
5. Borzonasca	MI	5	103.105	M	V	39. Montòggio	MI	4	102.104	M	I
6. Busalla	MI	2	101.102	M	I	40. Ne	MI	5	103.105	M	V
7. Camogli	CL	8	103.408	M	VI	41. Neirone	MI	4	102.104	M	II
8. Campo Ligure	MI	1	101.101	M	I	42. Orero	MI	5	103.105	M	V
9. Campomorone	MI	6	101.206	M	I	43. Pieve Ligure	CL	8	103.408	M	VI
10. Carasco	CL	8	103.408	M	V	44. Portofino	CL	8	103.408	M	VII
11. Casarza Ligure	MI	5	103.105	M	V	45. Propata	MI	3	102.103	M	I
12. Casella	MI	2	101.102	M	I	46. Rapallo	CL	8	103.408	M	VII
13. Castiglione Chiavarese	MI	5	103.105	M	V	47. Recco	CL	8	103.408	M	VI
14. Cerànese	MI	6	101.206	M	I	48. Rezzoaglio	MI	4	102.104	M	VI
15. Chiàvari	CL	8	103.408	M	VII	49. Ronco Scrivia	MI	2	101.102	M	I
16. Cicagna	CI	7	103.307	M	V	50. Rondanina	MI	3	102.103	M	III
17. Cogoleto	MI	6	101.206	M	VII-bis	51. Rossiglione	MI	1	101.101	M	I
18. Cogorno	CL	8	103.408	M	V	52. Rovegno	MI	4	102.104	M	III
19. Coreglia Ligure	CI	7	103.307	M	V	53. San Colombano Certenoli	MI	5	103.105	M	V
20. Crocefieschi	MI	2	101.102	M	I	54. Santa Margherita Ligure	CL	8	103.408	M	VII
21. Davagna	CI	7	103.307	M	I	55. Sant'Olcese	MI	6	101.206	M	IV
22. Fàscia	MI	3	102.103	M	III	56. Santo Stefano d'Aveto	MI	4	102.104	M	II
23. Favale di Màlvaro	MI	4	102.104	M	II	57. Savignone	MI	2	101.102	M	I
24. Fontanigorda	MI	4	102.104	M	III	58. Serra Riccò	MI	6	101.206	M	I
25. Génova	MI	6	101.206	M	VI	59. Sestri Levante	CL	8	103.408	M	VII
26. Gorrcto	MI	3	102.103	M	III	60. Sori	CL	8	103.408	M	VI
27. Isola del Cantone	MI	2	101.102	M	I	61. Tiglieto	MI	1	101.101	M	VII-ter
28. Lavagna	CL	8	103.408	M	VII	62. Torriglia	MI	4	102.104	M	I
29. Lèivi	CL	8	103.408	M	V	63. Tribogna	CI	7	103.307	M	I
30. Lòrsica	MI	4	102.104	M	II	64. Úscio	CI	7	103.307	M	I
31. Lumarzo	CI	7	103.307	M	II	65. Valbrevenna	MI	3	102.103	M	I
32. Masone	MI	1	101.101	M	I	66. Vòbbia	MI	3	102.103	M	I
33. Mele	MI	6	101.206	M	I	67. Zoagli	CL	8	103.408	M	VII
34. Mezzànego	MI	5	103.105	M	V						

PROVINCIA DI LA SPEZIA

1. Amèglia	CL	4	112.404	C	XV	4. Bolano	CI	2	111.302	C	XV
2. Àrcola	CL	4	112.404	C	XV	5. Bonassola	CL	3	112.403	M	XIV
3. Beverino	CI	2	111.302	C	XV	6. Borghetto di Vara	CI	2	111.302	C	XV

COMUNI	NUOVA RIPARTIZIONE			PRECEDENTE RIPARTIZIONE		COMUNI	NUOVA RIPARTIZIONE			PRECEDENTE RIPARTIZIONE	
	Zona alt.	Reg. agr.	Codificazione	Zona alt.	Regione agraria		Zona alt.	Reg. agr.	Codificazione	Zona alt.	Regione agraria

Segue PROVINCIA DI LA SPEZIA

7. Brugnato	CI	2	111.302	C	XV	20. Ortonovo	CI	4	112.404	C	XV
8. Calice al Cornoviglio	CI	2	111.302	C	XV	21. Pignone	CI	2	111.302	C	XV
9. Carro	MI	1	111.101	M	XIII	22. Portovenere	CI	4	112.404	C	XV
10. Carròdano	CI	2	111.302	M	XIII	23. Riccò del Golfo di Spèzia	CI	2	111.302	C	XV
11. Castelnuovo Magra	CL	4	112.404	C	XV	24. Riomaggiore	CL	3	112.403	M	XIV
12. Deiva Marina	CL	3	112.403	M	XIV	25. Rocchetta di Vara	MI	1	111.101	M	XIII
13. Follo	CI	2	111.302	C	XV	26. Santo Stefano di Magra	CL	4	112.404	C	XVI
14. Framura	CL	3	112.403	M	XIV	27. Sarzana	CI	4	112.404	C	XVI
15. La Spèzia	CL	4	112.404	C	XV	28. Sesta Godano	MI	1	111.101	M	XIII
16. Lerici	CL	4	112.404	C	XV	29. Varese Ligure	MI	1	111.101	M	XIII
17. Levanto	CI	3	112.403	M	XIV	30. Vernazza	CI	3	112.403	M	XIV
18. Maissana	MI	1	111.101	M	XIII	31. Vezzano Ligure	CL	4	112.404	C	XV
19. Monterosso al Mare	CL	3	112.403	M	XIV	32. Zignago	MI	1	111.101	M	XIII

PROVINCIA DI VARESE

1. Agra	MI	1	121.101	M	LXXXIX	62. Davèrio	CI	4	122.304	C	LXXXII
2. Albizzate	CI	5	122.305	C	LXXXIII	63. Dumenza	MI	1	121.101	M	LXXXI
3. Angera	CI	3	121.303	C	LXXXI	64. Duno	MI	2	121.102	M	LXXX
4. Arcisate	MI	2	121.102	M	LXXX	65. Fagnano Olona	P	6	122.506	P	LXXXIV
5. Arsago Sèprio	CI	5	122.305	C	LXXXIII	66. Ferno	P	6	122.506	P	LXXXIV
6. Azzate	CI	4	122.304	C	LXXXII	67. Ferrera di Varese	MI	2	121.102	M	LXXX
7. Azzio	MI	2	121.102	M	LXXX	68. Gallarate	P	6	122.506	P	LXXXIV
8. Bardello	CI	3	121.303	C	LXXXI	69. Galliate Lombardo	CI	4	122.304	C	LXXXII
9. Bèdero Valcùvia	MI	2	121.102	M	LXXX	70. Gavirate	CI	3	121.303	C	LXXXI
10. Besenote	CI	5	122.305	C	LXXXIII	71. Gazzada Schianno	CI	4	122.304	C	LXXXII
11. Besozzo	CI	3	121.303	C	LXXXI	72. Geunònio	CI	3	121.303	M	LXXX
12. Biandronno	CI	3	121.303	C	LXXXI	73. Gerenzano	P	6	122.506	P	LXXXIV
13. Bisuschio	MI	2	121.102	M	LXXX	74. Germignaga	MI	2	121.102	M	LXXX
14. Bòdio Lomnago	CI	4	122.304	C	LXXXII	75. Golasecca	CI	5	122.305	C	LXXXIII
15. Brèbbia	CI	3	121.303	C	LXXXI	76. Gorla Maggiore	P	6	122.506	P	LXXXIV
16. Bregano	CI	3	121.303	C	LXXXI	77. Gorla Minore	P	6	122.506	P	LXXXIV
17. Brenta	MI	2	121.102	M	LXXX	78. Gornate-Olona	CI	4	122.304	C	LXXXII
18. Brezda di Bèdero	MI	2	121.102	M	LXXX	79. Induno Olona	CI	4	122.304	C	LXXXII
19. Briuzio	MI	2	121.102	M	LXXX	80. Ispra	CI	3	121.303	C	LXXXI
20. Brissago-Valtravàgia	MI	2	121.102	M	LXXX	81. Jerago con Orago	CI	5	122.305	C	LXXXIII
21. Brunello	CI	4	122.304	C	LXXXII	82. Lavena-Ponte Tresa	MI	2	121.102	M	LXXX
22. Bugimpiano	MI	2	121.102	M	LXXX	83. Laveno-Mombello	CI	3	121.303	C	LXXXI
23. Buggiate	CI	4	122.304	C	LXXXII	84. Leggiuno-Sangiano	CI	3	121.303	C	LXXXII
24. Busto Arsizio	P	6	122.506	P	LXXXIV	85. Lonate Ceppino	CI	4	122.304	C	LXXXII
25. Cadegliano-Viconago	MI	2	121.102	M	LXXX	86. Lonate Pozzolo	P	6	122.506	P	LXXXIV
26. Cadrezzate	CI	3	121.303	C	LXXXI	87. Lozza	CI	4	122.304	C	LXXXII
27. Cairate	CI	5	122.305	C	LXXXIII	88. Luino	MI	2	121.102	M	LXXX
28. Cantello	CI	4	122.304	M	LXXX	89. Maccagno	MI	1	121.101	M	LXXXI
29. Caravate	CI	3	121.303	M	LXXX	90. Malgesso	CI	3	121.303	C	LXXXI
30. Cardano al Campo	P	6	122.506	P	LXXXIV	91. Malnate	CI	4	122.304	C	LXXXII
31. Carnago	CI	4	122.304	C	LXXXII	92. Marchirolo	MI	2	121.102	M	LXXX
32. Caronno Pertusella	P	6	122.506	P	LXXXIV	93. Marnate	P	6	122.506	P	LXXXIV
33. Caronno Varesino	CI	4	122.304	C	LXXXII	94. Marzio	MI	2	121.102	M	LXXX
34. Casale Litta	CI	5	122.305	C	LXXXIII	95. Masciago Primo	MI	2	121.102	M	LXXX
35. Casalzuigno	MI	2	121.102	M	LXXX	96. Mercallo	CI	3	121.303	C	LXXXI
36. Casciago	CI	4	122.304	C	LXXXII	97. Mesezana	MI	2	121.102	M	LXXX
37. Casorate Sempione	P	6	122.506	P	LXXXIV	98. Montegrino-Valtravàgia	MI	2	121.102	M	LXXX
38. Cassano Magnago	CI	5	122.305	C	LXXXIII	99. Monvalle	CI	3	121.303	C	LXXXI
39. Cassano Valcuvia	MI	2	121.102	M	LXXX	100. Morazzone	CI	4	122.304	C	LXXXII
40. Castellanza	P	6	122.506	P	LXXXIV	101. Mornago	CI	5	122.305	C	LXXXIII
41. Castello Cabiaglio	MI	2	121.102	M	LXXX	102. Oggiona con S. Stefano	CI	5	122.305	C	LXXXIII
42. Castelseprio	CI	4	122.304	C	LXXXII	103. Olgiate Olona	P	6	122.506	P	LXXXIV
43. Castelveccana	MI	2	121.102	M	LXXX	104. Origgio	P	6	122.506	P	LXXXIV
44. Castiglione Olona	CI	4	122.304	C	LXXXII	105. Orino	MI	2	121.102	M	LXXX
45. Castronno	CI	4	122.304	C	LXXXII	106. Osmate Lentate	CI	3	121.303	C	LXXXI
46. Cavarina con Premezzo	CI	5	122.305	C	LXXXIII	107. Pino s. sponda d. Lago M.	MI	1	121.101	M	LXXXI
47. Cazzago Bràbbia	CI	3	121.303	C	LXXXI	108. Porto Cerèsio	MI	2	121.102	M	LXXX
48. Cislago	P	6	122.506	P	LXXXIV	109. Porto Valtravàgia	MI	2	121.102	M	LXXX
49. Cittiglio	MI	2	121.102	M	LXXX	110. Rancio Valcuvia	MI	2	121.102	M	LXXX
50. Clivio	CI	4	122.304	M	LXXX	111. Sàltrio	MI	2	121.102	M	LXXX
51. Còcquio-Trevisago	CI	3	121.303	C	LXXXI	112. Samarate	P	6	122.506	P	LXXXIV
52. Comàbbio	CI	3	121.303	C	LXXXI	113. Saronno	P	6	122.506	P	LXXXIV
53. Comèrio	MI	2	121.102	M	LXXX	114. Sesto Calende	CI	5	122.305	C	LXXXIII
54. Cremenaga	MI	2	121.102	M	LXXX	115. Solbiate Arno e Monte	CI	5	122.305	C	LXXXIII
55. Cròsio della Valle	CI	4	122.304	C	LXXXII	116. Solbiate Olona	P	6	122.506	P	LXXXIV
56. Cuasso al Monte	MI	2	121.102	M	LXXX	117. Somma Lombardo	P	6	122.506	P	LXXXIV
57. Curiate-Fabiasco	MI	2	121.102	M	LXXX	118. Sumirago	CI	5	122.305	C	LXXXIII
58. Curnate	MI	2	121.102	M	LXXX	119. Taino	CI	3	121.303	C	LXXXI
59. Curiglia con Montevascio	MI	1	121.101	M	LXXXI	120. Ternate	CI	3	121.303	C	LXXXI
60. Cuvèglio	MI	2	121.102	M	LXXX	121. Tradate	CI	4	122.304	C	LXXXII
61. Cuvio	MI	2	121.102	M	LXXX	122. Travedona-Monate	CI	3	121.303	C	LXXXI

COMUNI	NUOVA RIPARTIZIONE			PRECEDENTE RIPARTIZIONE		COMUNI	NUOVA RIPARTIZIONE			PRECEDENTE RIPARTIZIONE	
	Zona alt.	Reg. agr.	Codificazione	Zona alt.	Regione agraria		Zona alt.	Reg. agr.	Codificazione	Zona alt.	Regione agraria
123. Tronzano Lago Maggiore	MI	1	121.101	M	L,XXXIX	129. Veddasca	MI	1	121.101	M	L,XXXIX
124. Uboldo	P	6	122.506	P	L,XXXIV	130. Venegono	CI	4	122.304	C	L,XXXII
125. Valganna	MI	2	121.102	M	L,XXX	131. Vergiate	CI	5	122.305	C	L,XXXIII
126. Varano Borghi	CI	3	121.303	C	L,XXXI	132. Viggù	MI	2	121.102	M	L,XXX
127. Varese	CI	4	122.304	C	L,XXXII	133. Vizzola Ticino	P	6	122.506	P	L,XXXIV
128. Vedano Olona	CI	4	122.304	C	L,XXXII						

Segue PROVINCIA DI VARESE

123. Tronzano Lago Maggiore	MI	1	121.101	M	L,XXXIX	129. Veddasca	MI	1	121.101	M	L,XXXIX
124. Uboldo	P	6	122.506	P	L,XXXIV	130. Venegono	CI	4	122.304	C	L,XXXII
125. Valganna	MI	2	121.102	M	L,XXX	131. Vergiate	CI	5	122.305	C	L,XXXIII
126. Varano Borghi	CI	3	121.303	C	L,XXXI	132. Viggù	MI	2	121.102	M	L,XXX
127. Varese	CI	4	122.304	C	L,XXXII	133. Vizzola Ticino	P	6	122.506	P	L,XXXIV
128. Vedano Olona	CI	4	122.304	C	L,XXXII						

PROVINCIA DI COMO

1. Abbadia Lariana	MI	6	133.106	M	XXVII	69. Civate	CI	11	134.311	C	XXXII
2. Airuno	CI	12	134.312	C	XXXIII	70. Civenna	MI	5	132.105	M	XXXVIII
3. Albavilla	MI	5	132.105	C	XXXIV	71. Claino con Osteno	MI	4	132.104	M	XXX
4. Albese con Cassano	MI	5	132.105	C	XXXIV	72. Còlico	MI	6	133.106	M	XXXVII
5. Albiolo	CI	9	131.309	C	XXXI	73. Colle Brianza	CI	11	134.311	C	XXXII
6. Alsèrio	CI	10	131.310	C	XXXIV	74. Colonno	MI	5	132.105	M	XXXVIII
7. Alzate Brianza	CI	10	131.310	C	XXXIV	75. Como	CI	9	131.309	M	XXXVIII
8. Annone di Brianza	CI	12	134.312	C	XXXIII	76. Consiglio di Rumo	MI	1	133.101	M	XXXVII
9. Anzano del Parco	CI	10	131.310	C	XXXIV	77. Corrido	MI	4	132.104	M	XXX
10. Appiano Gentile	CI	9	131.309	P	XXXVI	78. Cortenova	MI	7	133.107	M	XXXIX
11. Argegno	MI	5	132.105	M	XXXVIII	79. Costa Masnaga	CI	10	131.310	C	XXXIV
12. Arösio	CI	10	131.310	C	XXXIV	80. Cremella	CI	12	134.312	C	XXXIII
13. Asso	MI	8	134.108	M	XXVI	81. Cremeno	MI	7	133.107	M	XXXIX
14. Ballabio	MI	7	133.107	M	XXX	82. Crèmia	MI	1	133.101	M	XXXVII
15. Barni	MI	5	132.105	M	XXXVIII	83. Cucciasco	CI	10	131.310	C	XXXIV
16. Barzago	CI	12	134.312	C	XXXIII	84. Cusino	MI	2	132.102	M	XXIV
17. Barzanò	CI	12	134.312	C	XXXIII	85. Dèrvio	MI	6	133.106	M	XXXVII
18. Bärzio	MI	7	133.107	M	XXX	86. Dizzasco	MI	4	132.104	M	XXX
19. Bellagio	MI	5	132.105	M	XXXVIII	87. Dolzago	CI	12	134.312	C	XXXIII
20. Bellano	MI	6	133.106	M	XXXVII	88. Domaso	MI	1	133.101	M	XXXVII
21. Bene Lario	MI	5	132.105	M	XXXVIII	89. Dougo	MI	1	133.101	M	XXXVII
22. Beregazzo con Figliaro	CI	9	131.309	P	XXXVI	90. Dörto	MI	6	133.106	M	XXXVII
23. Binago	CI	9	131.309	C	XXXI	91. Dosso del Liro	MI	1	133.101	M	XXXVII
24. Bizzarone	CI	9	131.309	C	XXXI	92. Drezzo	CI	9	131.309	C	XXXI
25. Blessagno	MI	4	132.104	M	XXX	93. Eilo	CI	12	134.312	C	XXXIII
26. Blèvio	MI	5	132.105	M	XXXVIII	94. Erba	CI	10	131.310	C	XXXIV
27. Bosisio Parini	CI	12	134.312	C	XXXIII	95. Èsino Lario	MI	6	133.106	M	XXX
28. Bregnano	P	13	131.513	C	XXXV	96. Eupilio	CI	11	134.311	C	XXXII
29. Brenna	CI	10	131.310	C	XXXIV	97. Faggeto Lario	MI	5	132.105	M	XXXVIII
30. Brieno	MI	5	132.105	M	XXXVIII	98. Faloppio	CI	9	131.309	C	XXXI
31. Brivio	CI	12	134.312	C	XXXIII	99. Fenegrò	P	13	131.513	P	XXXVI
32. Brunate	MI	5	132.105	M	XXXVIII	100. Figino Srenza	CI	10	131.310	C	XXXIV
33. Bulciago	CI	12	134.312	C	XXXIII	101. Fino Mornasco	CI	9	131.309	C	XXXV
34. Bulgarograsso	P	13	131.513	P	XXXVI	102. Galbiate	CI	11	134.311	C	XXXII
35. Cabiate	CI	10	131.310	C	XXXIV	103. Garbagnate Monastero	CI	12	134.312	C	XXXIII
36. Cadorago	P	13	131.513	P	XXXVI	104. Garlate	CI	11	134.311	C	XXXII
37. Caglio	MI	8	134.108	M	XXVI	105. Garzeno	MI	2	132.102	M	XXIV
38. Cagno	CI	9	131.309	C	XXXI	106. Gera Lario	MI	1	133.101	M	XXXVII
39. Calco	CI	12	134.312	C	XXXIII	107. Germasuo	MI	2	132.102	M	XXIV
40. Campione d'Italia	MI	4	132.104	M	XXX	108. Girònico	CI	9	131.309	C	XXXI
41. Cantù	CI	10	131.310	C	XXXIV	109. Grandate	CI	9	131.309	C	XXXV
42. Canzo	MI	8	134.108	M	XXVI	110. Gràndola ed Uniti	MI	5	132.105	M	XXXVIII
43. Capiago Intimiano	CI	9	131.309	C	XXXI	111. Gravedona	MI	1	133.101	M	XXXVII
44. Carate Ürio	MI	5	132.105	M	XXXVIII	112. Griante	MI	5	132.105	M	XXXVIII
45. Carbonate	P	13	131.513	P	XXXVI	113. Guanzate	P	13	131.513	P	XXXVI
46. Carimate	CI	10	131.310	C	XXXIV	114. Imbersago	CI	12	134.312	C	XXXIII
47. Carlazzo	MI	4	132.104	M	XXX	115. Intröbio	MI	7	133.107	M	XXXIX
48. Carugo	CI	10	131.310	C	XXXIV	116. Introzzo	MI	3	133.103	M	XXV
49. Casargo	MI	3	133.103	M	XXV	117. Inverigo	CI	10	131.310	C	XXXIV
50. Casasco d'Intelvi	MI	4	132.104	M	XXX	118. Läglio	MI	5	132.105	M	XXXVIII
51. Casatenovo	CI	12	134.312	C	XXXIII	119. Laino	MI	4	132.104	M	XXX
52. Caslino d'Erba	MI	8	134.108	C	XXXII	120. Lambrugo	CI	10	131.310	C	XXXIV
53. Casnate con Bernate	CI	9	131.309	C	XXXV	121. Lanzo d'Intelvi	MI	4	132.104	M	XXX
54. Cassago Brianza	CI	12	134.312	C	XXXIII	122. Lasnigo	MI	8	134.108	M	XXVI
55. Cassina Rizzardi	CI	9	131.309	C	XXXV	123. Lecco	MI	6	133.106	C	XXXII
56. Cassina Valsässina	MI	7	133.107	M	XXXIX	124. Lenno	MI	5	132.105	M	XXXVIII
57. Castello di Brianza	CI	12	134.312	C	XXXIII	125. Lèzzeno	MI	5	132.105	M	XXXVIII
58. Castelmarte	CI	11	134.311	C	XXXII	126. Lierna	MI	6	133.106	M	XXXVII
59. Castelnuovo Bozzente	CI	9	131.309	P	XXXVI	127. Lmido Comasco	P	13	131.513	P	XXXVI
60. Castiglione d'Intelvi	MI	4	132.104	M	XXX	128. Lìpomo	CI	9	131.309	C	XXXI
61. Cavallasca	CI	9	131.309	C	XXXI	129. Livo	MI	1	133.101	M	XXXVII
62. Cavargna	MI	2	132.102	M	XXIV	130. Locate Varesino	P	13	131.513	P	XXXVI
63. Cerano d'Intelvi	MI	4	132.104	M	XXX	131. Lomagna	CI	12	134.312	C	XXXIII
64. Cermenate	CI	9	131.309	C	XXXV	132. Lomazzo	P	13	131.513	P	XXXVI
65. Cernobbio	MI	5	132.105	M	XXXVIII	133. Longone al Segrino	CI	11	134.311	C	XXXII
66. Cernusco Montevècchia	CI	12	134.312	C	XXXIII	134. Luisago	CI	9	131.309	C	XXXV
67. Cesana Brianza	CI	11	134.311	C	XXXII	135. Lurago d'Erba	CI	10	131.310	C	XXXIV
68. Ciriòido	P	13	131.513	P	XXXVI	136. Lurago Marinone	P	13	131.513	P	XXXVI

COMUNI	NUOVA RIPARTIZIONE			PRECEDENTE RIPARTIZIONE		COMUNI	NUOVA RIPARTIZIONE			PRECEDENTE RIPARTIZIONE	
	Zona alt.	Reg. agr.	Codificazione	Zona alt.	Regione agraria		Zona alt.	Reg. agr.	Codificazione	Zona alt.	Regione agraria

Segue PROVINCIA DI COMO

137. Lurate Caccivio	CI	9	131.309	C	XXXV	191. Prosèrpio	CI	11	134.311	C	XXXII
138. Magrèglio	MI	5	132.105	M	XXVIII	192. Pusiano	CI	11	134.311	C	XXXII
139. Malgrate	MI	6	133.106	C	XXXII	193. Rampònio Verna	MI	4	132.104	M	XXX
140. Mandello del Lario	MI	6	133.106	M	XXXVII	194. Rezzago	MI	8	134.108	M	XXVI
141. Margno	MI	3	133.103	M	XXV	195. Robbiate	CI	12	134.312	C	XXXIII
142. Mariano Comense	CI	10	131.310	C	XXXIV	196. Ròdero	CI	9	131.309	C	XXXI
143. Masliànico	MI	5	132.105	M	XXVIII	197. Rògeno	CI	10	131.310	C	XXXIV
144. Menàggio	MI	5	132.105	M	XXVIII	198. Ronago	CI	9	131.309	C	XXXI
145. Merate	CI	12	134.312	C	XXXIII	199. Rovagnate	CI	12	134.312	C	XXXIII
146. Merone	CI	10	131.310	C	XXXIV	200. Rovellasca	P	13	131.513	P	XXXVI
147. Mezzegra	MI	5	132.105	M	XXVIII	201. Rovello Porro	P	13	131.513	P	XXXVI
148. Missàglia	CI	12	134.312	C	XXXIII	202. Sala Comacina	MI	5	132.105	M	XXXVIII
149. Mòggio	MI	7	133.107	M	XXIX	203. San Bartolom. Val Cav.	MI	2	132.102	M	XXIV
150. Molteno	CI	12	134.312	C	XXXIII	204. San Fedele Intelvi	MI	4	132.104	M	XXX
151. Moltrasio	MI	5	132.105	M	XXVIII	205. San Fermo della Battàgl.	CI	9	131.309	C	XXXI
152. Monguzzo	CI	10	131.310	C	XXXIV	206. San Nazzaro Val Cav.	MI	2	132.102	M	XXIV
153. Montano Lucino	CI	9	131.309	C	XXXI	207. Santa Maria Hoè	CI	12	134.312	C	XXXIII
154. Montemezzo	MI	1	133.101	M	XXIV	208. Santa Maria Rezzònico	MI	1	133.101	M	XXVII
155. Monticello	CI	12	134.312	C	XXXIII	209. Schignano	MI	4	132.104	M	XXX
156. Montòrfano	CI	9	131.309	C	XXXI	210. Senna Comasco	CI	10	131.310	C	XXXIV
157. Morterone	MI	7	133.107	M	XXIX	211. Sironè	CI	12	134.312	C	XXXIII
158. Mozzate	P	13	131.513	P	XXXVI	212. Sirtori	CI	12	134.312	C	XXXIII
159. Musso	MI	1	133.101	M	XXVII	213. Solbiate	CI	9	131.309	C	XXXI
160. Nesso	MI	5	132.105	M	XXVIII	214. Sòrico	MI	1	133.101	M	XXVII
161. Nibionno	CI	10	131.310	C	XXXIV	215. Sormano	MI	8	134.108	M	XXVI
162. Novedrate	CI	10	131.310	C	XXXIV	216. Stazzona	MI	2	132.102	M	XXIV
163. Oggiono	CI	12	134.312	C	XXXIII	217. Suèglio	MI	3	133.103	M	XXV
164. Olgiate Comasco	CI	9	131.309	C	XXXI	218. Suello	CI	11	134.311	C	XXXII
165. Olgiate Mòlgora	CI	12	134.312	C	XXXIII	219. Taceno	MI	3	133.103	M	XXV
166. Olginate	CI	11	134.311	C	XXXII	220. Tavernèrio	MI	5	132.105	C	XXXI
167. Oliveto Lario	MI	8	134.108	M	XXVI	221. Torno	MI	5	132.105	M	XXXVIII
168. Otrona di San Mamette	CI	9	131.309	P	XXXVI	222. Tremènico	MI	3	133.103	M	XXV
169. Orsenigo	CI	10	131.310	C	XXXIV	223. Tremezzo	MI	5	132.105	M	XXXVIII
170. Osnago	CI	12	134.312	C	XXXIII	224. Trezzone	MI	1	133.101	M	XXVII
171. Ossuccio	MI	5	132.105	M	XXVIII	225. Turate	P	13	131.513	P	XXXVI
172. Paderno d'Adda	CI	12	134.312	C	XXXIII	226. Uggiate-Trévano	CI	9	131.309	C	XXXI
173. Pagnona	MI	3	133.103	M	XXV	227. Valbrona	MI	8	134.108	M	XXVI
174. Parè	CI	9	131.309	C	XXXI	228. Valgrehentino	CI	11	134.311	C	XXXII
175. Parlasco	MI	3	133.103	M	XXV	229. Valmadrera	MI	6	133.106	C	XXXII
176. Pasturo	MI	7	133.107	M	XXIX	230. Valmorea	CI	9	131.309	C	XXXI
177. Pèglio	MI	1	133.101	M	XXVII	231. Val Rezzo	MI	2	132.102	M	XXIV
178. Pèllo Intelvi	MI	4	132.104	M	XXX	232. Valsolda	MI	4	132.104	M	XXX
179. Pèrego	CI	12	134.312	C	XXXIII	233. Varenna	MI	6	133.106	M	XXXVII
180. Perledo	MI	6	133.106	M	XXVII	234. Vèleso	MI	5	132.105	M	XXXVIII
181. Pescate	CI	11	134.311	C	XXXII	235. Vendrogno	MI	3	133.103	M	XXV
182. Pianello del Lario	MI	1	133.101	M	XXVII	236. Veniano	P	13	131.513	P	XXXVI
183. Pigra	MI	4	132.104	M	XXX	237. Vercana	MI	1	133.101	M	XXXVII
184. Plèzio	MI	5	132.105	M	XXVIII	238. Verdèrio Inferiore	CI	12	134.312	C	XXXIII
185. Pognana Lario	MI	5	132.105	M	XXVIII	239. Verdèrio Superiore	CI	12	134.312	C	XXXIII
186. Ponna	MI	4	132.104	M	XXX	240. Vertemate con Minòprio	CI	9	131.309	C	XXXV
187. Ponte Lambro	MI	8	134.108	C	XXXIV	241. Vestreno	MI	3	133.103	M	XXV
188. Porlezza	MI	4	132.104	M	XXX	242. Viganò	CI	12	134.312	C	XXXIII
189. Premana	MI	3	133.103	M	XXV	243. Villa Guàrdia	CI	9	131.309	C	XXXI
190. Primaluna	MI	7	133.107	M	XXIX	244. Zèlbio	MI	5	132.105	M	XXXVIII

PROVINCIA DI SONDRIO

1. Albaredo per San Marco	MI	6	142.106	M	LXXXVIII	21. Cino	MI	5	142.105	M	LXXXVII
2. Albosàggia	MI	6	142.106	M	LXXXVIII	22. Civo	MI	5	142.105	M	LXXXVII
3. Àndalo Valtellino	MI	6	142.106	M	LXXXVIII	23. Colorina	MI	6	142.106	M	LXXXVIII
4. Aprica	MI	4	143.104	M	LXXXVII	24. Còsio Valtellino	MI	6	142.106	M	LXXXVIII
5. Ardenno	MI	5	142.105	M	LXXXVII	25. Dazio	MI	5	142.105	M	LXXXVII
6. Berna	MI	6	142.106	M	LXXXVIII	26. Delèbio	MI	6	142.106	M	LXXXVIII
7. Berbenno di Valtellina	MI	5	142.105	M	LXXXVII	27. Dubino	MI	5	142.105	M	LXXXVII
8. Bìanzone	MI	4	143.104	M	LXXXVII	28. Faedo Valtellino	MI	6	142.106	M	LXXXVIII
9. Bòrmio	MI	1	143.101	M	LXXV	29. Fòrcola	MI	6	142.106	M	LXXXVIII
10. Bùglio in Monte	MI	5	142.105	M	LXXXVII	30. Fusine	MI	6	142.106	M	LXXXVIII
11. Caiolo	MI	6	142.106	M	LXXXVIII	31. Gerola Alta	MI	6	142.106	M	LXXXVIII
12. Campodolcino	MI	2	141.102	M	LXXXIII	32. Gordona	MI	2	141.102	M	LXXXIII
13. Castòggio	MI	3	142.103	M	LXXVI	33. Gròsio	MI	4	143.104	M	LXXXVII
14. Castello dell'Àcqua	MI	4	143.104	M	LXXXVIII	34. Grosotto	MI	4	143.104	M	LXXXVII
15. Castione Andevenno	MI	5	142.105	M	LXXXVII	35. Isolato	MI	2	141.102	M	LXXXIII
16. Cedrasco	MI	6	142.106	M	LXXXVIII	36. Lanzada	MI	3	142.103	M	LXXXVI
17. Cercino	MI	5	142.105	M	LXXXVII	37. Livigno	MI	1	143.101	M	LXXXI
18. Chiavenna	MI	2	141.102	M	LXXXIII	38. Lòvero	MI	4	143.104	M	LXXXVIII
19. Chiesa in Valmalenco	MI	3	142.103	M	LXXXVI	39. Mantello	MI	5	142.105	M	LXXXVII
20. Chiuro	MI	4	143.104	M	LXXXVII	40. Mazzo di Valtellina	MI	4	143.104	M	LXXXVIII

COMUNI	NUOVA RIPARTIZIONE			PRECEDENTE RIPARTIZIONE		COMUNI	NUOVA RIPARTIZIONE			PRECEDENTE RIPARTIZIONE	
	Zona alt.	Reg. agr.	Codificazione	Zona alt.	Regione agraria		Zona alt.	Reg. agr.	Codificazione	Zona alt.	Regione agraria

Segue PROVINCIA DI SONDRIO

41. Mello	MI	5	142.105	M	LXXVII	60. Sòndalo	MI	1	143.101	M	LXXV
42. Menarola	MI	2	141.102	M	LXXIII	61. Sòndrio	MI	5	142.105	M	LXXVII
43. Mese	MI	2	141.102	M	LXXIII	62. Spriana	MI	3	142.103	M	LXXVI
44. Montagna in Valtellina	MI	5	142.105	M	LXXVII	63. Talamona	MI	6	142.106	M	LXXVIII
45. Morbegno	MI	6	142.106	M	LXXVIII	64. Tàrtano	MI	6	142.106	M	LXXVII
46. Novate Mezzola	MI	2	141.102	M	LXXIII	65. Tèglio	MI	4	143.104	M	LXXVII
47. Pedesina	MI	6	142.106	M	LXXVIII	66. Tirano	MI	4	143.104	M	LXXVII
48. Piantedo	MI	6	142.106	M	LXXVIII	67. Torre di Santa Maria .	MI	3	142.103	M	LXXVI
49. Piateda	MI	6	142.106	M	LXXVIII	68. Tovo di Sant'Àgata .	MI	4	143.104	M	LXXVIII
50. Piuro	MI	2	141.102	M	LXXIII	69. Traona	MI	5	142.105	M	LXXVII
51. Poggiridenti	MI	5	142.105	M	LXXVII	70. Tresivio	MI	5	142.105	M	LXXVII
52. Ponte in Valtellina .	MI	4	143.104	M	LXXVII	71. Valldidentro	MI	1	143.101	M	LXXV
53. Postalèsio	MI	5	142.105	M	LXXVII	72. Valdisotto	MI	1	143.101	M	LXXV
54. Prata Camportaccio .	MI	2	141.102	M	LXXIII	73. Valfurva	MI	1	143.101	M	LXXV
55. Rasura	MI	6	142.106	M	LXXVIII	74. Val Màsino	MI	3	142.103	M	LXXVI
56. Rògolo	MI	6	142.106	M	LXXVIII	75. Verceia	MI	2	141.102	M	LXXIII
57. Samòlaco	MI	2	141.102	M	LXXIII	76. Vervio	MI	4	143.104	M	LXXVII
58. San Giacomo Filippo .	MI	2	141.102	M	LXXIII	77. Villa di Chiavenna .	MI	2	141.102	M	LXXIII
59. Sèrnio	MI	4	143.104	M	LXXVIII	78. Villa di Tirano	MI	4	143.104	M	LXXVII

PROVINCIA DI MILANO

1. Abbazia Cerreto	P	9	154.509	P	LVII	56. Caselle Landi	P	11	155.511	P	LVIII
2. Abbiategrasso	P	8	153.508	P	LIV	57. Caselle Lurani	P	9	154.509	P	LVI
3. Agrate Brianza	P	4	152.504	P	LII	58. Casorezzo	P	5	151.505	P	LIII
4. Aicuzio	P	4	152.504	P	LII	59. Cassano d'Adda	P	7	154.507	P	LV
5. Albairate	P	8	153.508	P	LIV	60. Cassina de' Pecchi . . .	P	7	154.507	P	LV
6. Albiate	P	3	152.503	C	LI	61. Cassinetta di Lugagnano	P	5	151.505	P	LIII
7. Arconate	P	2	151.502	P	LII	62. Càstano Primo	P	2	151.502	P	LII
8. Àrcore	P	4	152.504	P	LII	63. Castelnuovo Bocca d'Ad.	P	11	155.511	P	LVIII
9. Arese	P	5	151.505	P	LIII	64. Castiglione d'Adda . . .	P	10	155.510	P	LVI
10. Ariuno	P	5	151.505	P	LIII	65. Castiraga Vidardo . . .	P	9	154.509	P	LVI
11. Assago	P	8	153.508	P	LIV	66. Cavacurta	P	10	155.510	P	LVI
12. Barèggio	P	5	151.505	P	LIII	67. Cavenago d'Adda	P	10	155.510	P	LVI
13. Barlassina	P	3	152.503	P	LII	68. Cavenago di Brianza . .	P	4	152.504	P	LII
14. Basiglio	P	4	152.504	P	LII	69. Ceriano Laghetto	P	3	152.503	P	LII
15. Basiglio	P	8	153.508	P	LIV	70. Cernusco sul Naviglio .	P	7	154.507	P	LIII
16. Bellinzago Lombardo .	P	7	154.507	P	LV	71. Cerro al Lambro	P	7	154.507	P	LIV
17. Bellusco	P	4	152.504	P	LII	72. Cerro Maggiore	P	2	151.502	P	LII
18. Bernarèggio	P	4	152.504	P	LII	73. Cervignano d'Adda	P	9	154.509	P	LVI
19. Bernate Ticino	P	5	151.505	P	LIII	74. Cesano Boscone	P	6	153.506	P	LIV
20. Bertònico	P	10	155.510	P	LVI	75. Cesano Maderno	P	3	152.503	P	LII
21. Besana in Brianza . . .	CI	1	152.301	C	LI	76. Cesate	P	3	152.503	P	LII
22. Besate	P	8	153.508	P	LIV	77. Cinisello Bàlsamo	P	6	153.506	P	LIII
23. Biassono	P	3	152.503	P	LII	78. Cislano	P	8	153.508	P	LIV
24. Binasco	P	8	153.508	P	LIV	79. Codogno	P	10	155.510	P	LVI
25. Boffalora d'Adda	P	9	154.509	P	LVII	80. Cogliate	P	3	152.503	P	LII
26. Boffalora sopra Ticino .	P	5	151.505	P	LIII	81. Cologno Monzese	P	6	153.506	P	LIII
27. Bollate	P	6	153.506	P	LIII	82. Colturano	P	7	154.507	P	LV
28. Borghetto Lodigiano . .	P	10	155.510	P	LVI	83. Comazzo	P	9	154.509	P	LVI
29. Borgo San Giovanni . . .	P	9	154.509	P	LVI	84. Concorezzo	P	4	152.504	P	LII
30. Bovisio-Masciago	P	3	152.503	P	LII	85. Corbetta	P	5	151.505	P	LIII
31. Brèmbio	P	10	155.510	P	LVI	86. Cormano	P	6	153.506	P	LIII
32. Bresso	P	6	153.506	P	LIII	87. Cornaredo	P	5	151.505	P	LIII
33. Briosco	CI	1	152.301	C	LI	88. Cornate d'Adda	P	4	152.504	P	LII
34. Brughèrio	P	7	154.507	P	LIII	89. Cornegliano Laudense .	P	9	154.509	P	LVI
35. Bubbiano	P	8	153.508	P	LIV	90. Corno Giòvinc	P	11	155.511	P	LVIII
36. Buccinasco	P	8	153.508	P	LIV	91. Cornovècchio	P	11	155.511	P	LVIII
37. Burago di Mòlgora	P	4	152.504	P	LII	92. Correzzana	CI	1	152.301	C	LI
38. Buscate	P	2	151.502	P	LII	93. Còrsico	P	6	153.506	P	LIV
39. Busnago	P	4	152.504	P	LII	94. Corte Palasio	P	9	154.509	P	LVII
40. Bùssero	P	7	154.507	P	LIII	95. Crespiàtica	P	9	154.509	P	LVII
41. Busto Garolfo	P	2	151.502	P	LII	96. Cuggiono	P	5	151.505	P	LIII
42. Calvignasco	P	8	153.508	P	LIV	97. Cusago	P	8	153.508	P	LIV
43. Camaràgo	P	10	155.510	P	LVI	98. Cusano Milanino	P	6	153.506	P	LIII
44. Cambiàgo	P	4	152.504	P	LII	99. Dèzio	P	3	152.503	P	LII
45. Camparada	CI	1	152.301	C	LI	100. Dresano	P	9	154.509	P	LVI
46. Canegrate	P	2	151.502	P	LII	101. Fòmbio	P	11	155.511	P	LVIII
47. Caponago	P	4	152.504	P	LII	102. Gaggiano	P	8	153.508	P	LIV
48. Carate Brianza	CI	1	152.301	C	LI	103. Galgagnano	P	9	154.509	P	LVI
49. Carnate	P	4	152.504	P	LII	104. Garbagnate Milanese .	P	3	152.503	P	LII
50. Carpiàno	P	7	154.507	P	LIII	105. Gessate	P	7	154.507	P	LIII
51. Carugate	P	4	152.504	P	LII	106. Giussano	CI	1	152.301	C	LI
52. Casaletto Lodigiano . . .	P	9	154.509	P	LVI	107. Gorgonzola	P	7	154.507	P	LIII
53. Casalmaiocco	P	9	154.509	P	LVI	108. Grafignana	P	10	155.510	P	LIX
54. Casalpusterlengo	P	10	155.510	P	LVI	109. Grezzago	P	4	152.504	P	LII
55. Casarile	P	8	153.508	P	LIV	110. Guardamiglio	P	11	155.511	P	LVIII

COMUNI	NUOVA RIPARTIZIONE			PRECEDENTE RIPARTIZIONE		COMUNI	NUOVA RIPARTIZIONE			PRECEDENTE RIPARTIZIONE	
	Zona alt.	Reg. agr.	Codificazione	Zona alt.	Regione agraria		Zona alt.	Reg. agr.	Codificazione	Zona alt.	Regione agraria

Segue PROVINCIA DI MILANO

111. Gudo Visconti	P	8	153.508	P	LIV	179. Renate	CI	1	152.301	C	LI
112. Inveruno	P	5	151.505	P	LIII	180. Rescaldina	P	2	151.502	P	LII
113. Inzago	P	7	154.507	P	LIII	181. Rho	P	5	151.505	P	LIII
114. Lacchiarella	P	8	153.508	P	LIV	182. Robecchetto con Induno	P	5	151.505	P	LIII
115. Lainate	P	5	151.505	P	LIII	183. Robecco sul Naviglio	P	8	153.508	P	LIV
116. Lazzate	P	3	152.503	P	LII	184. Ròdano	P	7	154.507	P	LV
117. Legnano	P	2	151.502	P	LII	185. Roncello	P	4	152.504	P	LII
118. Lentate sul Sèveso	P	3	152.503	P	LII	186. Ronco Briantino	P	4	152.504	P	LII
119. Lesmo	CI	1	152.301	C	LII	187. Rosate	P	8	153.508	P	LIV
120. Limbiate	P	3	152.503	P	LII	188. Rozzano	P	8	153.508	P	LIV
121. Liscate	P	7	154.507	P	LV	189. Salerano sul Lambro	P	9	154.509	P	LVI
122. Lissone	P	3	152.503	P	LII	190. San Colombano al Lam.	P	10	155.510	P	LIX
123. Livraga	P	10	155.510	P	LVI	191. Sau Donato Milanese	P	6	153.506	P	LV
124. Locate di Triulzi	P	7	154.507	P	LIV	192. San Fiorano	P	11	155.511	P	LVIII
125. Lodi	P	9	154.509	P	LVI	193. San Giorgio su Legnano	P	2	151.502	P	LII
126. Lodi Vecchio	P	9	154.509	P	LVI	194. San Giuliano Milanese	P	7	154.507	P	LIV
127. Maccastorna	P	11	155.511	P	LVIII	195. San Martino in Strada	P	9	154.509	P	LVI
128. Machèrio	P	3	152.503	P	LII	196. San Rocco al Porto	P	11	155.511	P	LVIII
129. Magenta	P	5	151.505	P	LIII	197. Sant'Angelo Lodigiano	P	9	154.509	P	LVI
130. Magnago	P	2	151.502	P	LII	198. Santo Stefano Lodigiano	P	11	155.511	P	LVIII
131. Mairago	P	10	155.510	P	LVI	199. Santo Stefano Ticino	P	5	151.505	P	LIII
132. Maleo	P	10	155.510	P	LVI	200. San Vittore Olona	P	2	151.502	P	LII
133. Marcallo con Casone	P	5	151.505	P	LIII	201. San Zenone al Lambro	P	9	154.509	P	LVI
134. Marudo	P	9	154.509	P	LVI	202. Secugnago	P	10	155.510	P	LVI
135. Masate	P	4	152.504	P	LII	203. Seltriano	P	5	151.505	P	LIII
136. Massalengo	P	10	155.510	P	LVI	204. Segrate	P	6	153.506	P	LV
137. Meda	P	3	152.503	P	LII	205. Senago	P	3	152.503	P	LIII
138. Mediglia	P	7	154.507	P	LV	206. Sena Lodigiana	P	11	155.511	P	LVIII
139. Melegnano	P	7	154.507	P	LIV	207. Scregnò	P	3	152.503	P	LII
140. Melti	P	11	155.511	P	LVIII	208. Sesto San Giovanni	P	6	153.506	P	LIII
141. Melzo	P	7	154.507	P	LV	209. Settala	P	7	154.507	P	LV
142. Merlino	P	9	154.509	P	LVI	210. Sèttimo Milanese	P	6	153.506	P	LIII
143. Mésero	P	5	151.505	P	LIII	211. Sèveso	P	3	152.503	P	LII
144. Mezzago	P	4	152.504	P	LII	212. Solarò	P	3	152.503	P	LII
145. Milano	P	6	153.506	P	LIV	213. Somàglia	P	11	155.511	P	LVIII
146. Misinto	P	3	152.503	P	LII	214. Sòrdio	P	9	154.509	P	LVI
147. Montanaso Lombardo	P	9	154.509	P	LVI	215. Sovico	P	3	152.503	P	LII
148. Monza	P	4	152.504	P	LII	216. Sulbiate	P	4	152.504	P	LII
149. Morimondo	P	8	153.508	P	LIV	217. Terranuova dei Passerini	P	10	155.510	P	LVI
150. Motta Visconti	P	8	153.508	P	LIV	218. Trezzano Rosa	P	4	152.504	P	LII
151. Muggiò	P	3	152.503	P	LII	219. Trezzano sul Naviglio	P	8	153.508	P	LIV
152. Mulazzano	P	9	154.509	P	LVI	220. Trezzo sull'Adda	P	4	152.504	P	LII
153. Nerviano	P	5	151.505	P	LIII	221. Tribiano	P	9	154.509	P	LVI
154. Nosate	P	2	151.502	P	LII	222. Triuggio	CI	1	152.301	C	LI
155. Nova Milanese	P	3	152.503	P	LII	223. Truccazzano	P	7	154.507	P	LV
156. Novate Milaese	P	6	153.506	P	LIII	224. Turano Lodigiano	P	10	155.510	P	LVI
157. Noviglio	P	8	153.508	P	LIV	225. Turbigo	P	5	151.505	P	LIII
158. Opera	P	7	154.507	P	LIV	226. Usmate Velate	CI	1	152.301	C	LI
159. Orio Litta	P	11	155.511	P	LVIII	227. Valera Fratta	P	9	154.509	P	LVI
160. Ornago	P	4	152.504	P	LII	228. Vanzago	P	5	151.505	P	LIII
161. Ospedaletto Lodigiano	P	11	155.511	P	LVIII	229. Váprio d'Adda	P	4	152.504	P	LII
162. Ossago Lodigiano	P	10	155.510	P	LVI	230. Varedo	P	3	152.503	P	LII
163. Ossonò	P	5	151.505	P	LIII	231. Vedano al Lambro	P	3	152.503	P	LII
164. Ozzero	P	8	153.508	P	LIV	232. Veduggio con Colzano	CI	1	152.301	C	LI
165. Paderno Dugnano	P	3	152.503	P	LIII	233. Verano Brianza	CI	1	152.301	C	LI
166. Pantigliate	P	7	154.507	P	LV	234. Vermezzo	P	8	153.508	P	LIV
167. Parabiago	P	2	151.502	P	LII	235. Vernate	P	8	153.508	P	LIV
168. Paullo	P	9	154.509	P	LVI	236. Vignate	P	7	154.507	P	LV
169. Pero	P	5	151.505	P	LIII	237. Villanova del Sillaro	P	10	155.510	P	LVI
170. Peschiera Borromeo	P	6	153.506	P	LV	238. Villasanta	P	4	152.504	P	LII
171. Pessano con Bornago	P	7	154.507	P	LIII	239. Villavesco	P	9	154.509	P	LVI
172. Pieve Emanuele	P	8	153.508	P	LIV	240. Vimercate	P	4	152.504	P	LII
173. Pieve Fissiraga	P	9	154.509	P	LVI	241. Vimodrone	P	6	153.506	P	LIII
174. Pioltello	P	7	154.507	P	LV	242. Vittuone	P	5	151.505	P	LIII
175. Pogliano Milanese	P	5	151.505	P	LIII	243. Vizzolo Predabissi	P	7	154.507	P	LV
176. Pozzo d'Adda	P	4	152.504	P	LII	244. Zelo Buon Pèrsico	P	9	154.509	P	LVI
177. Pozzuolo Martesana	P	7	154.507	P	LV	245. Zelo Surrigone	P	8	153.508	P	LIV
178. Pregnana Milanese	P	5	151.505	P	LIII	246. Zibido San Giacomo	P	8	153.508	P	LIV

PROVINCIA DI BERGAMO

1. Adrara San Martino	MI	5	162.105	C	V	7. Almenno S. Bartolomeo	CI	6	163.306	C	V
2. Adrara San Rocco	MI	5	162.105	C	V	8. Almenno San Salvatore	CI	6	163.306	C	V
3. Albano Sant'Alessandro	CI	7	164.307	C	V	9. Alzano Lombardo	CI	7	164.307	C	V
4. Albino	MI	4	162.104	M	II	10. Ambivere	CI	6	163.306	C	V
5. Àligna di Costa Serina	MI	3	161.103	M	II	11. Antegnate	P	10	164.510	P	VIII
6. Almè	CI	6	163.306	C	V	12. Àrceue	P	9	163.509	P	VII

COMUNI	NUOVA RIPARTIZIONE			PRECEDENTE RIPARTIZIONE		COMUNI	NUOVA RIPARTIZIONE			PRECEDENTE RIPARTIZIONE	
	Zona alt.	Reg. agr.	Codificazione	Zona alt.	Regione agraria		Zona alt.	Reg. agr.	Codificazione	Zona alt.	Regione agraria
13. Ardèpio	MI	2	162.102	M	I	93. Dossena	MI	3	161.103	M	II
14. Arzago d'Adda	P	9	163.509	P	VIII	94. Endine Gaiano	MI	5	162.105	M	III
15. Averara	MI	1	161.101	M	I	95. Entratico	CI	7	164.307	M	III
16. Aviatico	MI	4	162.104	M	II	96. Erve	MI	3	161.103	C	V
17. Azzano San Paolo	P	9	163.509	P	VII	97. Fara Gera d'Adda	P	9	163.509	P	VII
18. Azzone	MI	2	162.102	M	I	98. Fara Olivana con Sola	P	10	164.510	P	VIII
19. Bagnatica	P	10	164.510	P	VII	99. Fino del Monte	MI	4	162.104	M	II
20. Barbata	P	10	164.510	P	VIII	100. Fiorano al Sèrio	MI	4	162.104	M	II
21. Bariano	P	9	163.509	P	VIII	101. Fontanella	P	10	164.510	P	VIII
22. Barzana	CI	6	163.306	C	V	102. Fonteno	MI	5	162.105	M	IV
23. Bedulita	MI	3	161.103	M	II	103. Foppolo	MI	1	161.101	M	I
24. Berbenno	MI	3	161.103	M	II	104. Foresto Sparso	CI	7	164.307	C	V
25. Bergamo	CI	6	163.306	C	V	105. Fornovo di S. Giovanni	P	9	163.509	P	VIII
26. Berzo San Fermo	MI	5	162.105	M	III	106. Fuipiano Valle Imagna	MI	3	161.103	M	II
27. Bizzanico	MI	5	162.105	M	III	107. Gandellino	MI	2	162.102	M	I
28. Bllelo	MI	3	161.103	M	II	108. Gandino	MI	4	162.104	M	II
29. Bòlgare	P	10	164.510	P	VII	109. Gandozzo	CI	7	164.307	C	V
30. Boltiere	P	9	163.509	P	VII	110. Gaverina	MI	5	162.105	M	III
31. Bonate Sopra	P	8	163.508	P	VI	111. Gazzaniga	MI	4	162.104	M	II
32. Bonate Sotto	P	8	163.508	P	VI	112. Gerosa	MI	3	161.103	M	II
33. Borgo di Terzo	MI	5	162.105	M	III	113. Ghisalba	P	10	164.510	P	VII
34. Bòssico	MI	4	162.104	M	II	114. Gorlago	CI	7	164.307	C	V
35. Bottanuco	P	8	163.508	P	VI	115. Gorle	P	10	164.510	P	VII
36. Bracca	MI	3	161.103	M	II	116. Gorno	MI	4	162.104	M	II
37. Branzi	MI	1	161.101	M	I	117. Grassobbio	P	9	163.509	P	VII
38. Brembate	P	8	163.508	P	VI	118. Gromo	MI	2	162.102	M	I
39. Brembate di Sopra	P	8	163.508	P	VI	119. Grone	MI	5	162.105	M	III
40. Brembilla	MI	3	161.103	M	II	120. Grumello del Monte	CI	7	164.307	C	V
41. Brignano Gera d'Adda	P	9	163.509	P	VII	121. Isola di Fondra	MI	1	161.101	M	I
42. Brumano	MI	3	161.103	M	II	122. Isso	P	10	164.510	P	VIII
43. Brusaporto	P	10	164.510	P	VII	123. Lallo	P	9	163.509	P	VII
44. Calcinato	P	10	164.510	P	VII	124. Leffe	MI	4	162.104	M	II
45. Cálcio	P	10	164.510	P	VIII	125. Ienna	MI	1	161.101	M	I
46. Calolziocorte	CI	6	163.306	C	V	126. Levate	P	9	163.509	P	VII
47. Calusco d'Adda	P	8	163.508	P	VI	127. Locatello	MI	3	161.103	M	II
48. Calvenzano	P	9	163.509	P	VIII	128. Lòvere	P	5	162.105	M	IV
49. Camerata Cornello	MI	3	161.103	M	II	129. Lurano	P	9	163.509	P	VII
50. Canònica d'Adda	P	9	163.509	P	VII	130. Luzzana	MI	5	162.105	M	III
51. Capizzone	MI	3	161.103	M	II	131. Madone	P	8	163.508	P	VI
52. Capriate San Gervasio	P	8	163.508	P	VI	132. Mapello	CI	6	163.306	C	V
53. Caprino Bergamasco	CI	6	163.306	C	V	133. Marne	P	8	163.508	P	VI
54. Caravaggio	P	9	163.509	P	VIII	134. Martineugo	P	10	164.510	P	VII
55. Careno	MI	3	161.103	C	V	135. Mezzoldo	MI	1	161.101	M	I
56. Caròbbio degli Angeli	CI	7	164.307	C	V	136. Misano di Gera d'Adda	P	9	163.509	P	VIII
57. Carona	MI	1	161.101	M	I	137. Moio de' Calvi	MI	1	161.101	M	I
58. Càrvico	CI	6	163.306	C	V	138. Monasterolo del Castello	MI	5	162.105	M	III
59. Casazza	MI	5	162.105	M	III	139. Monte Marenzo	CI	6	163.306	C	V
60. Casirate d'Adda	P	9	163.509	P	VIII	140. Monticelli di Borgogna	P	10	164.510	C	V
61. Casnigo	MI	4	162.104	M	II	141. Morengo	P	9	163.509	P	VII
62. Cassiglio	MI	1	161.101	M	I	142. Mornico al Sèrio	P	10	164.510	P	VIII
63. Castelli Calèpio	CI	7	164.307	C	V	143. Mozzanica	P	9	163.509	P	VIII
64. Castel Rozzone	P	9	163.509	P	VII	144. Mozzo	P	9	163.509	P	VII
65. Castione della Presolana	MI	4	162.104	M	II	145. Nembro	CI	7	164.307	C	V
66. Castro	MI	5	162.105	M	IV	146. Olmo al Brembo	MI	1	161.101	M	I
67. Cavernago	P	10	164.510	P	VII	147. Oltre il Colle	MI	3	161.103	M	II
68. Cenate Sopra	CI	7	164.307	C	V	148. Oneta	MI	4	162.104	M	II
69. Cenate Sotto	CI	7	164.307	C	V	149. Ório al Sèrio	P	9	163.509	P	VII
70. Cene	MI	4	162.104	M	II	150. Ornica	MI	1	161.101	M	I
71. Cerete	MI	4	162.104	M	II	151. Ósio Sopra	P	9	163.509	P	VII
72. Chignolo d'Isola	P	8	163.508	P	VI	152. Ósio Sotto	P	9	163.509	P	VIII
73. Chioduno	CI	7	164.307	C	V	153. Pagazzano	P	9	163.509	P	VIII
74. Cisano Bergamasco	CI	6	163.306	C	V	154. Paladina	CI	6	163.306	C	V
75. Ciserano	P	9	163.509	P	VII	155. Palazzago	CI	6	163.306	C	V
76. Cividate al Piano	P	10	164.510	P	VII	156. Palosco	P	10	164.510	P	VII
77. Clusone	MI	4	162.104	M	II	157. Parre	MI	4	162.104	M	II
78. Còlere	MI	2	162.102	M	I	158. Parzanica	MI	5	162.105	M	IV
79. Cologno al Sèrio	P	9	163.509	P	VII	159. Pedreugo	P	10	164.510	P	VII
80. Colzate	MI	4	162.104	M	II	160. Pèia	MI	4	162.104	M	II
81. Comun Nuovo	P	9	163.509	P	VII	161. Pianico	MI	5	162.105	M	IV
82. Corna Imagna	MI	3	161.103	M	II	162. Piazza Brembana	MI	1	161.101	M	I
83. Cortenuova	P	10	164.510	P	VII	163. Piazzatorre	MI	1	161.101	M	I
84. Costa di Serina	MI	3	161.103	M	II	164. Piazzolo	MI	1	161.101	M	I
85. Costa Mouticelli	P	10	164.510	C	V	165. Pognano	P	9	163.509	P	VII
86. Costa Valle Imagna	MI	3	161.103	M	II	166. Ponte Nossa	MI	4	162.104	M	II
87. Costa Volpino	MI	5	162.105	M	IV	167. Ponterànica	CI	6	163.306	C	VI
88. Covo	P	10	164.510	P	VIII	168. Ponte San Pietro	P	8	163.508	P	V
89. Credaro	CI	7	164.307	C	V	169. Pontida	CI	6	163.306	C	V
90. Curno	P	9	163.509	P	VII	170. Pontirolo Nuovo	P	9	163.509	P	VII
91. Cúisio	MI	1	161.101	M	I	171. Pradalunga	MI	4	162.104	C	V
92. Dàlmine	P	9	163.509	P	VII	172. Predore	MI	5	162.105	M	IV

Segue PROVINCIA DI BERGAMO

COMUNI	NUOVA RIPARTIZIONE			PRECEDENTE RIPARTIZIONE		COMUNI	NUOVA RIPARTIZIONE			PRECEDENTE RIPARTIZIONE	
	Zona alt.	Reg. agr.	Codificazione	Zona alt.	Regione agraria		Zona alt.	Reg. agr.	Codificazione	Zona alt.	Regione agraria

Segue PROVINCIA DI BERGAMO

173. Prèmolo	MI	4	162.104	M	II	209. Tavèrnola Bergamasca	MI	5	162.105	M	IV
174. Presezzo	P	8	163.508	P	VI	210. Telgate	P	10	164.510	P	VII
175. Pumenengo	P	10	164.510	P	VIII	211. Terno d'Isola	P	8	163.508	P	VI
176. Rànica	CI	6	163.306	C	V	212. Torrc Boldone	CI	6	163.306	C	V
177. Ranzànico	MI	5	162.105	M	III	213. Torre de' Busi	MI	3	161.103	C	V
178. Riva di Soltò	MI	5	162.105	M	IV	214. Torre de' Ròveri	CI	7	164.307	C	V
179. Riviera d'Adda	P	8	163.508	P	VI	215. Torre Pallavicina	P	10	164.510	P	VIII
180. Rogno	MI	5	162.105	M	IV	216. Trescore Balucario	CI	7	164.307	C	V
181. Romano di Lombardia	P	10	164.510	P	VII	217. Treviglio	P	9	163.509	P	VII
182. Roncobello	MI	1	161.101	M	I	218. Treviso	P	9	163.509	P	VII
183. Ròncola	MI	3	161.103	M	II	219. Ubiale Clanezzo	MI	3	161.103	M	II
184. Rota d'Imagna	MI	3	161.103	M	II	220. Urgnano	P	9	163.509	P	VII
185. Rovetta	MI	4	162.104	M	II	221. Valbondione	MI	2	162.102	M	I
186. San Giovanni Bianco	MI	3	161.103	M	II	222. Valbrembo	P	9	163.509	C	V
187. San Pàolo d'Argon	CI	7	164.307	C	V	223. Valgoglio	MI	2	162.102	M	I
188. San Pellegrino Terme	MI	3	161.103	M	II	224. Valleve	MI	1	161.101	M	I
189. Santa Brigida	MI	1	161.101	M	I	225. Valnègra	MI	1	161.101	M	I
190. Sant'Omobono Imagna	MI	3	161.103	M	II	226. Valsecca	MI	3	161.103	M	II
191. Sarnico	CI	7	164.307	C	V	227. Valtorta	MI	1	161.101	M	I
192. Scanzosciatè	CI	7	164.307	C	V	228. Vedeseta	MI	3	161.103	M	II
193. Schilpario	MI	2	162.102	M	I	229. Vercurago	CI	6	163.306	C	V
194. Sedrina	MI	3	161.103	M	II	230. Verdellino	P	9	163.509	P	VII
195. Selvino	MI	4	162.104	M	II	231. Verdello	P	9	163.509	P	VII
196. Seriate	P	10	164.510	P	VII	232. Vèrtova	MI	4	162.104	M	II
197. Serina	MI	3	161.103	M	II	233. Viadanica	MI	5	162.105	C	V
198. Soltò Collina	MI	5	162.105	M	IV	234. Viganò San Martino	MI	5	162.105	M	III
199. Songavazzo	MI	4	162.104	M	II	235. Vigolo	MI	5	162.105	M	IV
200. Sorisole	CI	6	163.306	C	V	236. Villa d'Adda	CI	6	163.306	C	V
201. Sotto il Monte	CI	6	163.306	C	V	237. Villa d'Almè	CI	6	163.306	C	V
202. Sòvere	MI	4	162.104	M	II	238. Villa di Sèrio	CI	7	164.307	C	V
203. Spinone dei Castelli	MI	5	162.105	M	III	239. Villa d'Ogna	MI	2	162.102	M	I
204. Spirano	P	9	163.509	P	VII	240. Villongo	CI	7	164.307	C	V
205. Stezzano	P	9	163.509	P	VII	241. Vilminore di Scalve	MI	2	162.102	M	I
206. Strozza	MI	3	161.103	M	II	242. Zandobbio	CI	7	164.307	C	V
207. Suisio	P	8	163.508	P	VI	243. Zanica	P	9	163.509	P	VII
208. Talèggio	MI	3	161.103	M	II	244. Zogno	MI	3	161.103	M	II

PROVINCIA DI BRESCIA

1. Acquafredda	P	14	173.514	P	XXIII	39. Castelvovati	P	12	171.512	P	XXI
2. Adro	CI	9	171.309	C	XIX	40. Castel Mella	CI	10	174.310	P	XXII
3. Agnòsine	MI	8	174.108	M	XV	41. Castenedòlo	P	14	173.514	P	XXIII
4. Alfianello	P	13	173.513	P	XXII	42. Casto	MI	5	174.105	M	X
5. Anfo	MI	5	174.105	M	X	43. Castrezzato	P	12	171.512	P	XXI
6. Àngolo	MI	2	172.102	M	XIII	44. Cazzago San Martino	P	12	171.512	C	XIX
7. Bagnolo Mella	P	14	173.514	P	XXIII	45. Cedègolo	MI	1	172.101	M	XI
8. Bagolino	MI	5	174.105	M	X	46. Cellatica	CI	10	174.310	C	XVIII
9. Barbariga	P	13	173.513	P	XXII	47. Cerveno	MI	2	172.102	M	XII
10. Barghe	MI	8	174.108	M	XV	48. Ceto	MI	2	172.102	M	XII
11. Bassano Bresciano	P	13	173.513	P	XXII	49. Cevo	MI	1	172.101	M	XI
12. Bedizzole	P	14	173.514	C	XX	50. Chiari	P	12	171.512	P	XXI
13. Berlingo	P	12	171.512	P	XXI	51. Cigole	P	13	173.513	P	XXII
14. Berzo Demo	MI	1	172.101	M	XI	52. Cimbergo	MI	2	172.102	M	XII
15. Berzo Inferiore	MI	2	172.102	M	XII	53. Cividate Camuno	MI	2	172.102	M	XII
16. Bièno	MI	2	172.102	M	XII	54. Coccaglio	P	12	171.512	C	XIX
17. Bione	MI	8	174.108	M	XV	55. Collebeato	CI	10	174.310	C	XVIII
18. Borgo San Giacomo.	P	13	173.513	P	XXII	56. Còllo	MI	4	174.104	M	IX
19. Borgosatollo	P	14	173.514	P	XXIII	57. Cologne	P	12	171.512	C	XIX
20. Borno	MI	2	172.102	M	XII	58. Comezzano-Cizzago	P	12	171.512	P	XXI
21. Botticino	CI	10	174.310	C	XVIII	59. Concesio	CI	10	174.310	C	XVIII
22. Bovegno	MI	4	174.104	M	IX	60. Corte Franca	CI	9	171.309	C	XIX
23. Bovezzo	MI	7	174.107	C	XVIII	61. Còrtèno Golgi	MI	1	172.101	M	XI
24. Brandico	P	13	173.513	P	XXII	62. Corzano	P	13	173.513	P	XXII
25. Braone	MI	2	172.102	M	XII	63. Darfo	MI	2	172.102	M	XII
26. Breno	MI	2	172.102	M	XII	64. Dello	P	13	173.513	P	XXII
27. Brèscia	CI	10	174.310	C	XVIII	65. Desenzano del Garda	CI	11	175.311	C	XX
28. Brione	MI	7	174.107	C	XVIII	66. Èdolo	MI	1	172.101	M	XI
29. Caino	MI	7	174.107	C	XVIII	67. Erbusco	CI	9	171.309	C	XIX
30. Calcinato	P	14	173.514	P	XXIII	68. Èsine	MI	2	172.102	M	XII
31. Calvagèse della Riviera	CI	11	175.311	C	XX	69. Fiesse	P	14	173.514	P	XXIII
32. Calvisano	P	14	173.514	P	XXIII	70. Flero	P	14	173.514	P	XXIII
33. Capo di Ponte	MI	2	172.102	M	XII	71. Gàmbara	P	14	173.514	P	XXIII
34. Capovalle	MI	5	174.105	M	X	72. Gardone Riviera	MI	6	175.106	M	XVII
35. Capriano-Azzano	P	13	173.513	P	XXII	73. Gardone Val Tróm pia	MI	7	174.107	M	XIV
36. Capriolo	CI	9	171.309	C	XIX	74. Gargnano	MI	6	175.106	M	XVII
37. Carpenèdolo	P	14	173.514	P	XXIII	75. Gavardo	CI	10	174.310	C	XVIII
38. Castegnato	P	12	171.512	P	XXI	76. Ghedi	P	14	173.514	P	XXIII

COMUNI	NUOVA RIPARTIZIONE			PRECEDENTE RIPARTIZIONE		COMUNI	NUOVA RIPARTIZIONE			PRECEDENTE RIPARTIZIONE	
	Zona alt.	Reg. agr.	Codificazione	Zona alt.	Regione agraria		Zona alt.	Reg. agr.	Codificazione	Zona alt.	Regione agraria
77. Giànico	MI	2	172.102	M	XIII	141. Pisogne	MI	3	171.103	M	XIII
78. Gottolengo	P	14	173.514	P	XXIII	142. Polàveno	MI	7	174.107	M	XIV
79. Gussago	CI	10	174.310	C	XVIII	143. Polpenazze	CI	11	175.311	C	XX
80. Idro	MI	5	174.105	M	X	144. Pompiano	P	12	171.512	P	XXI
81. Incùdine	MI	1	172.101	M	XI	145. Poncarale	P	14	173.514	P	XXIII
82. Irma	MI	4	174.104	M	IX	146. Ponte di Legno	MI	1	172.101	M	XI
83. Iseo	MI	3	171.103	M	XVI	147. Ponteviso	P	13	173.513	P	XXII
84. Isorella	P	14	173.514	P	XXIII	148. Pontoglio	P	12	171.512	P	XXI
85. Lavenone	MI	5	174.105	M	X	149. Pozzolengo	CI	11	175.311	C	XX
86. Leno	P	14	173.514	P	XXIII	150. Pralboino	P	13	173.513	P	XXII
87. Limone sul Garda	MI	6	175.106	M	XVII	151. Presèglie	MI	8	174.108	M	XV
88. Lodrino	MI	4	174.104	M	IX	152. Prèstine	MI	2	172.102	M	XII
89. Lograto	P	13	173.513	P	XXII	153. Prevalle	CI	10	174.310	C	XVIII
90. Lonato	CI	11	175.311	C	XX	154. Provàggio d'Iseo	CI	9	171.309	C	XIX
91. Longhena	P	13	173.513	P	XXII	155. Provàggio Val Sàbbia	MI	8	174.108	M	XV
92. Lòsine	MI	2	172.102	M	XII	156. Puegnago	CI	11	175.311	C	XX
93. Lòzio	MI	2	172.102	M	XII	157. Quinzano d'Òglio	P	13	173.513	P	XXII
94. Lumezzane	MI	7	174.107	M	XIV	158. Remedello	P	14	173.514	P	XXIII
95. Lucoldio	P	13	173.513	P	XXII	159. Rezzato	CI	10	174.310	C	XVIII
96. Magasa	MI	6	175.106	M	XVII	160. Roccafranca	P	12	171.512	P	XXI
97. Mairano	P	13	173.513	P	XXII	161. Rodengo-Saiano	CI	9	171.309	C	XIX
98. Malegno	MI	2	172.102	M	XII	162. Roè Volciano	CI	11	175.311	C	XX
99. Malonno	MI	1	172.101	M	XI	163. Roncadelle	P	12	171.512	P	XXI
100. Manerba del Garda	CI	11	175.311	C	XX	164. Rovato	P	12	171.512	P	XXI
101. Manèrbio	P	13	173.513	P	XXII	165. Rndiano	P	12	171.512	P	XXI
102. Marcleno	MI	7	174.107	M	XIV	166. Sàbbio Chiese	MI	8	174.108	M	XV
103. Marmentino	MI	4	174.104	M	IX	167. Sale Marasino	MI	3	171.103	M	XVI
104. Maroue	MI	3	171.103	M	XVI	168. Salò	CI	11	175.311	C	XX
105. Mazzano	P	14	173.514	C	XVIII	169. San Felice del Benaco	CI	11	175.311	C	XX
106. Milzano	P	13	173.513	P	XXII	170. San Gervàsio Bresciano	P	13	173.513	P	XXII
107. Moniga del Garda	CI	11	175.311	C	XX	171. San Zeno Naviglio	CI	10	174.310	P	XXIII
108. Monno	MI	1	172.101	M	XI	172. Sarezze	MI	7	174.107	M	XIV
109. Monte Isola	MI	3	171.103	M	XVI	173. Saviore	MI	1	172.101	M	XI
110. Monticelli Brusati	CI	10	174.310	C	XVIII	174. Sèllero	MI	1	172.101	M	XI
111. Montichiari	P	14	173.514	P	XXIII	175. Seniga	P	13	173.513	P	XXII
112. Montirone	P	14	173.514	P	XXIII	176. Sorle	MI	8	174.108	M	XV
113. Mura	MI	5	174.105	M	X	177. Sirmione	CI	11	175.311	C	XX
114. Muscoline	CI	11	175.311	C	XX	178. Soiano del Lago	CI	11	175.311	C	XX
115. Nave	MI	7	174.107	M	XVII	179. Sònico	MI	1	172.101	M	XI
116. Niardo	MI	2	172.102	M	XII	180. Sulzano	MI	3	171.103	M	XVI
117. Nuvoletto	CI	10	174.310	C	XVIII	181. Tavernole sul Mella	MI	4	174.104	M	IX
118. Nuvolera	CI	10	174.310	C	XVIII	182. Temù	MI	1	172.101	M	XI
119. Odolo	MI	8	174.108	M	XV	183. Tignale	MI	6	175.106	M	XVII
120. Offlaga	P	13	173.513	P	XXII	184. Tòrbolo Casàglia	P	13	173.513	P	XXII
121. Ome	CI	10	174.310	C	XVIII	185. Toscolano Maderno	MI	6	175.106	M	XVII
122. Ono San Pietro	MI	2	172.102	M	XII	186. Travagliato	P	12	171.512	P	XXI
123. Orzinuovi	P	12	171.512	P	XXI	187. Tremòsine	MI	6	175.106	M	XVII
124. Orzivecchi	P	12	171.512	P	XXI	188. Trenzano	P	12	171.512	P	XXI
125. Ospitaletto	P	12	171.512	P	XXI	189. Treviso Bresciano	MI	5	174.105	M	X
126. Òssimo	MI	2	172.102	M	XII	190. Uràgo d'Òglio	P	12	171.512	P	XXI
127. Padenghe	CI	11	175.311	C	XX	191. Vàllio	M	8	174.108	M	XV
128. Paderno Franciacorta	P	12	171.512	C	XIX	192. Valvestino	MI	6	175.106	M	XVII
129. Paisco Loveno	MI	1	172.101	M	XI	193. Verolanuova	P	13	173.513	P	XXII
130. Paitone	CI	10	174.310	C	XVIII	194. Verolavècchia	P	13	173.513	P	XXII
131. Palazzolo sull'Òglio	P	12	171.512	P	XXI	195. Vestone	MI	5	174.105	M	X
132. Paràtico	CI	9	171.309	C	XIX	196. Vezza d'Òglio	MI	1	172.101	M	XI
133. Paspardo	MI	2	172.102	M	XII	197. Villa Carcina	MI	7	174.107	M	XIV
134. Passirano	CI	9	171.309	C	XIX	198. Villachiara	P	12	171.512	P	XXI
135. Pavone del Mella	P	13	173.513	P	XXII	199. Villanuova sul Clisi	CI	10	174.310	C	XVIII
136. Pedernaga-Oriano	P	13	173.513	P	XXII	200. Vione	MI	1	172.101	M	XI
137. Pèrtica Alta	MI	5	174.105	M	X	201. Visano	P	14	173.514	P	XXIII
138. Pèrtica Bassa	MI	5	174.105	M	X	202. Vobarno	MI	8	174.108	C	XVIII
139. Pezzaze	MI	4	174.104	M	IX	203. Zone	MI	3	171.103	M	XIII
140. Pian d'Artogne	MI	2	172.102	M	XIII						

Segue PROVINCIA DI BRESCIA

PROVINCIA DI PAVIA

1. Alagna	P	5	181.505	P	LXIX	11. Bastida Pancarana	P	10	183.510	P	LXV
2. Albaredo Arnaboldi	P	10	183.510	P	LXV	12. Battuda	P	7	182.507	P	LXIV
3. Albonese	P	5	181.505	P	LXVII	13. Belgioioso	P	11	182.511	P	LXXI
4. Albuzzano	P	7	182.507	P	LXIV	14. Bereguardo	P	6	182.506	P	LXXI
5. Arena Po	P	11	182.511	P	LXV	15. Borgo Priolo	CI	3	184.303	C	LXII
6. Badia Pavese	P	11	182.511	P	LXXII	16. Borgoratto Mormorolo	CI	3	184.303	C	LXII
7. Bagnària	MI	1	184.101	M	LXI	17. Borgo San Siro	P	5	181.505	P	LXVII
8. Barbianello	P	10	183.510	P	LXV	18. Bornasco	P	7	182.507	P	LXIV
9. Bascapè	P	7	182.507	P	LXIV	19. Bosnasco	CI	2	184.302	C	LXIII
10. Bastida de' Dossi	P	10	183.510	P	LXV	20. Breme	P	9	183.509	P	LXVIII

COMUNI	NUOVA RIPARTIZIONE			PRECEDENTE RIPARTIZIONE		COMUNI	NUOVA RIPARTIZIONE			PRECEDENTE RIPARTIZIONE	
	Zona alt.	Reg. agr.	Codificazione	Zona alt.	Regione agraria		Zona alt.	Reg. agr.	Codificazione	Zona alt.	Regione agraria

Segue PROVINCIA DI PAVIA

21. Bressana Bottarone	P	10	183.510	P	LXV	101. Nicorvo	P	4	181.504	P	LXVI
22. Broni	P	10	183.510	C	LXIII	102. Olèvano di Lomellina	P	4	181.504	P	LXVI
23. Calvignano	CI	2	184.302	C	LXIII	103. Oliva Gessi	CI	2	184.302	C	LXIII
24. Campospinoso	P	10	183.510	P	LXV	104. Ottobiano	P	4	181.504	P	LXVI
25. Càndia Lomellina	P	4	181.504	P	LXVI	105. Palestro	P	4	181.504	P	LXVI
26. Canevino	CI	3	184.303	C	LXII	106. Pancarana	P	10	183.510	P	LXV
27. Canneto Pavese	CI	2	184.302	C	LXIII	107. Parona	P	5	181.505	P	LXVII
28. Carbonara al Ticino	P	8	183.508	P	LXX	108. Pavia	P	6	182.506	P	LXXI
29. Casanova Lonati	P	10	183.510	P	LXV	109. Pietra de' Giorgi	CI	2	184.302	C	LXIII
30. Casatima	P	10	183.510	P	LXV	110. Pieve Albignola	P	8	183.508	P	LXX
31. Casei Gerola	P	10	183.510	P	LXV	111. Pieve del Cairo	P	9	183.509	P	LXVII
32. Casorate Primo	P	7	182.507	P	LXIV	112. Pieve Porto Morone	P	11	182.511	P	LXXII
33. Cassolnovo	P	5	181.505	P	LXVII	113. Pinarolo Po	P	10	183.510	P	LXV
34. Castana	CI	2	184.302	C	LXIII	114. Pizzale	P	10	183.510	P	LXV
35. Casteggio	CI	2	184.302	C	LXIII	115. Ponte Nizza	CI	3	184.303	C	LXII
36. Castelletto di Branduzzo	P	10	183.510	P	LXV	116. Portálbera	P	11	182.511	P	LXXI
37. Castello d'Agogna	P	4	181.504	P	LXVI	117. Pregola	MI	1	184.101	M	LX
38. Castelnuovo	P	4	181.504	P	LXVI	118. Rea	P	10	183.510	P	LXV
39. Cava Manara	P	8	183.508	P	LXX	119. Redavalle	CI	2	184.302	C	LXIII
40. Cécima	CI	3	184.303	C	LXII	120. Retòrbido	CI	2	184.302	C	LXIII
41. Ceranova	P	7	182.507	P	LXIV	121. Rivanazzano	CI	2	184.302	C	LXIII
42. Ceretto Lomellina	P	4	181.504	P	LXVI	122. Ròbbio	P	4	181.504	P	LXVI
43. Cernago	P	5	181.505	P	LXVII	123. Robecco Pavese	P	10	183.510	P	LXV
44. Certosa di Pavia	P	7	182.507	P	LXIV	124. Rocca de' Giorgi	CI	3	184.303	C	LXII
45. Cervesina	P	10	183.510	P	LXV	125. Rocca Susella	CI	3	184.303	C	LXII
46. Chignolo Po	P	11	182.511	P	LXXII	126. Rognauno	P	7	182.507	P	LXVI
47. Cigognola	CI	2	184.302	C	LXIII	127. Romagnese	MI	1	184.101	M	LXI
48. Clavegna	P	5	181.505	P	LXVII	128. Roncaro	P	7	182.507	P	LXVI
49. Codevilla	CI	2	184.302	C	LXIII	129. Rosasco	P	4	181.504	P	LXVI
50. Confienza	P	4	181.504	P	LXVI	130. Rovescala	CI	2	184.302	C	LXIII
51. Copiano	P	7	182.507	P	LXIV	131. Ruino	CI	3	184.303	C	LXII
52. Corana	P	10	183.510	P	LXV	132. San Cipriano Po	P	10	183.510	P	LXV
53. Cornale	P	10	183.510	P	LXV	133. San Damiano al Colle	CI	2	184.302	C	LXIII
54. Corteolona	P	11	182.511	P	LXXII	134. San Genèsio ed Uniti	P	7	182.507	P	LXVI
55. Corvino San Quirico	CI	2	184.302	C	LXIII	135. San Giòrgio di Lomell.	P	5	181.505	P	LXVII
56. Costa de' Nobili	P	11	182.511	P	LXXII	136. San Martino Siccomàrio	P	8	183.508	P	LXX
57. Cozzo	P	4	181.504	P	LXVI	137. Sannazzaro de' Burgondi	P	8	183.508	P	LXX
58. Cura Carpignano	P	7	182.507	P	LXIV	138. Santa Cristina e Bissone	P	11	182.511	P	LXXII
59. Dorno	P	5	181.505	P	LXVII	139. Santa Gioletta	CI	2	184.302	C	LXIII
60. Ferrera Erbognone	P	8	183.508	P	LXIX	140. Sant'Alèssio con Vialone	P	7	182.507	P	LXIV
61. Filighera	P	7	182.507	P	LXIV	141. Santa Margherita di S.	MI	1	184.101	M	LXI
62. Fortunago	CI	3	184.303	M	LXI	142. Santa Maria della Versa	CI	2	184.302	C	LXIII
63. Frascarolo	P	9	183.509	P	LXVIII	143. Sant'Angelo Lomellina	P	4	181.504	P	LXVI
64. Galliàvola	P	4	181.504	P	LXVI	144. San Zenone al Po	P	11	182.511	P	LXXII
65. Gambarana	P	9	183.509	P	LXVIII	145. Sartirana Lomellina	P	9	183.509	P	LXVII
66. Gambòlo	P	5	181.505	P	LXVII	146. Scaldasole	P	8	183.508	P	LXVII
67. Garlasco	P	5	181.505	P	LXVII	147. Semiana	P	4	181.504	P	LXVI
68. Genzese	P	7	182.507	P	LXIV	148. Silvano Pietra	P	10	183.510	P	LXV
69. Gerenzago	P	7	182.507	P	LXIV	149. Siziano	P	7	182.507	P	LXVI
70. Giussago	P	7	182.507	P	LXIV	150. Sommo	P	8	183.508	P	LXX
71. Godiasco	CI	2	184.302	C	LXIII	151. Spessa	P	11	182.511	P	LXXII
72. Gòlferezco	CI	3	184.303	C	LXII	152. Stradella	CI	2	184.302	C	LXIII
73. Gravello Lomellina	P	5	181.505	P	LXVII	153. Suardi	P	9	183.509	P	LXVIII
74. Gropello Cairoli	P	5	181.505	P	LXVII	154. Torrazza Coste	CI	2	184.302	C	LXIII
75. Inverno	P	11	182.511	P	LXXII	155. Torre Beretti e Castel.	P	9	183.509	P	LXVI
76. Landriano	P	7	182.507	P	LXIV	156. Torre d'Arese	P	7	182.507	P	LXIV
77. Langosco	P	4	181.504	P	LXVI	157. Torre de' Negri	P	11	182.511	P	LXXI
78. Lardirago	P	7	182.507	P	LXIV	158. Torre d'Isola	P	6	182.506	P	LXXI
79. Lianorolo	P	6	182.506	P	LXXI	159. Torrevècchia Pia	P	7	182.507	P	LXIV
80. Lirio	CI	3	184.303	C	LXII	160. Torricella Verzate	CI	2	184.302	C	LXIII
81. Lomello	P	4	181.504	P	LXVI	161. Travacò Siccomàrio	P	8	183.508	P	LXX
82. Luugavilla	P	10	183.510	P	LXV	162. Trivòlzio	P	7	182.507	P	LXVI
83. Magherao	P	7	182.507	P	LXIV	163. Tromello	P	5	181.505	P	LXVII
84. Marcignago	P	7	182.507	P	LXIV	164. Trovo	P	7	182.507	P	LXVI
85. Marzano	P	7	182.507	P	LXIV	165. Val di Nizza	MI	1	184.101	M	LXI
86. Mede	P	4	181.504	P	LXVI	166. Valèggio Lomellina	P	4	181.504	P	LXVI
87. Menconico	MI	1	184.101	M	LX	167. Valle Lomellina	P	4	181.504	P	LXVI
88. Mezzana Bigli	P	9	183.509	P	LXVIII	168. Valle Salimbene	P	6	182.506	P	LXXI
89. Mezzana Rabattone	P	8	183.508	P	LXX	169. Valverde	MI	1	184.101	M	LXI
90. Mezzanino	P	10	183.510	P	LXV	170. Varzi	MI	1	184.101	M	LXI
91. Miradolo Terme	P	11	182.511	P	LXXII	171. Vellezzo Lomellina	P	4	181.504	P	LXVI
92. Montalto Pavese	CI	3	184.303	C	LXII	172. Vellezzo Bellini	P	7	182.507	P	LXIV
93. Montebello	CI	2	184.302	C	LXIII	173. Verretto	P	10	183.510	P	LXV
94. Montecalvo Versiggia	CI	3	184.303	C	LXII	174. Verrua Po	P	10	183.510	P	LXV
95. Montescano	CI	2	184.302	C	LXIII	175. Vidigulfo	P	7	182.507	P	LXIV
96. Montesegale	CI	3	184.303	C	LXII	176. Vigevano	P	5	181.505	P	LXVII
97. Monticelli Pavese	P	11	182.511	P	LXXII	177. Villa Biscossi	P	4	181.504	P	LXVI
98. Montù Beccaria	CI	2	184.302	C	LXIII	178. Villanova d'Ardenghi	P	8	183.508	P	LXX
99. Mormico Losana	CI	2	184.302	C	LXIII	179. Villantèrio	P	7	182.507	P	LXIV
100. Mortara	P	5	181.505	P	LXVII	180. Vistarino	P	7	182.507	P	LXIV

COMUNI	NUOVA RIPARTIZIONE			PRECEDENTE RIPARTIZIONE		COMUNI	NUOVA RIPARTIZIONE			PRECEDENTE RIPARTIZIONE	
	Zona alt.	Reg. agr.	Codificazione	Zona alt.	Regione agraria		Zona alt.	Reg. agr.	Codificazione	Zona alt.	Regione agraria

Segue PROVINCIA DI PAVIA

181. Voghera	P	10	183.510	P	LXV	186. Zenevredo	CI	2	184.302	C	LXIII
182. Volpara	CI	3	184.303	C	LXII	187. Zerbo	P	11	182.511	P	LXXII
183. Zavattarello	MI	1	184.101	M	LXI	188. Zerbolò	P	5	181.505	P	LXVII
184. Zeccone	P	7	182.507	P	LXIV	189. Zinasco	P	8	183.508	P	LXX
185. Zeme Lomellina	P	4	181.504	P	LXVI						

PROVINCIA DI CREMONA

1. Acquanegra Cremonese	P	3	191.503	P	XLI	59. Montodine	P	3	191.503	P	XLI
2. Agnadello	P	1	191.501	P	XLIII	60. Moscazzano	P	3	191.503	P	XLI
3. Annico	P	4	191.504	P	XL	61. Motta Baluffi	P	6	192.506	P	XXXVIII
4. Azzanello	P	4	191.504	P	XXXIX	62. Offanengo	P	2	191.502	P	XLII
5. Bagnolo Cremasco	P	2	191.502	P	XI,II	63. Olmeneta	P	4	191.504	P	XL
6. Bonemerse	P	5	192.505	P	XL	64. Ostiano	P	6	192.506	P	XXXVIII
7. Bordolano	P	4	191.504	P	XXXIX	65. Paderno Ponchielli	P	4	191.504	P	XL
8. Ca' d'Andrea	P	6	192.506	P	XXXVIII	66. Palazzo Pignano	P	1	191.501	P	XLIII
9. Calvatone	P	7	192.507	P	XXXVII	67. Pandino	P	1	191.501	P	XLIII
10. Camisano	P	2	191.502	P	XLII	68. Pèscico Dòsimo	P	5	192.505	P	XL
11. Campagnola Cremasca	P	2	191.502	P	XLII	69. Pescarolo ed Uniti	P	6	192.506	P	XXXVIII
12. Capergnàica	P	2	191.502	P	XLII	70. Pessina Cremonese	P	6	192.506	P	XXXVIII
13. Cappella Cantone	P	4	191.504	P	XL	71. Piadena	P	7	192.507	P	XXXVII
14. Cappella de' Picenardi	P	6	192.506	P	XXXVIII	72. Piancigo	P	2	191.502	P	XLII
15. Capralba	P	2	191.502	P	XLII	73. Pierànica	P	2	191.502	P	XLII
16. Casalbottano ed Uniti	P	4	191.504	P	XL	74. Pieve d'Olmi	P	5	192.505	P	XL
17. Casale Cremasco Vidol.	P	2	191.502	P	XLII	75. Pieve San Giacomo	P	6	192.506	P	XL
18. Casaleto Ceredano	P	3	191.503	P	XLI	76. Pizzighettone	P	3	191.503	P	XLI
19. Casaleto di Sopra	P	2	191.502	P	XLII	77. Pozzaglio ed Uniti	P	5	192.505	P	XL
20. Casaleto Vaprio	P	2	191.502	P	XLII	78. Quintano	P	2	191.502	P	XLII
21. Casalmaggiore	P	7	192.507	P	XXXVII	79. Ricengo	P	2	191.502	P	XLII
22. Casalmorano	P	4	191.504	P	XL	80. Ripalta Arpina	P	3	191.503	P	XLII
23. Casteldidone	P	7	192.507	P	XXXVII	81. Ripalta Cremasca	P	2	191.502	P	XLII
24. Castel Gabbiano	P	2	191.502	P	XLII	82. Ripalta Guerinata	P	2	191.502	P	XLII
25. Castellone	P	4	191.504	P	XL	83. Rivarolo del Re ed Uniti	P	7	192.507	P	XXXVII
26. Castelverde	P	5	192.505	P	XL	84. Rivolta d'Adda	P	1	191.501	P	XLIII
27. Castelvisconti	P	4	191.504	P	XXXIX	85. Rebecco d'Oglio	P	4	191.504	P	XXXIX
28. Cella Dati	P	6	192.506	P	XL	86. Romanengo	P	2	191.502	P	XLII
29. Chieve	P	2	191.502	P	XLII	87. Salvirola	P	2	191.502	P	XLII
30. Cicognolo	P	6	192.506	P	XL	88. San Bassano	P	4	191.504	P	XL
31. Cingia de' Botti	P	6	192.506	P	XXXVIII	89. San Daniele Po.	P	6	192.506	P	XXXVIII
32. Corte de' Cortesi con C.	P	4	191.504	P	XXXIX	90. San Giovanni in Croce	P	7	192.507	P	XXXVII
33. Corte de' Frati	P	5	192.505	P	XL	91. San Martino del Lago	P	7	192.507	P	XXXVII
34. Credera Rubbiano	P	3	191.503	P	XLII	92. Scandolara Ravara	P	7	192.507	P	XXXVII
35. Crema	P	2	191.502	P	XLII	93. Scandolara Ripa d'Oglio	P	5	192.505	P	XXXIX
36. Cremona	P	5	192.505	P	XL	94. Sergnano	P	2	191.502	P	XLII
37. Cremonese	P	2	191.502	P	XLII	95. Sesto ed Uniti	P	5	192.505	P	XL
38. Crotta d'Adda	P	3	191.503	P	XLI	96. Solarolo Rainerio	P	7	192.507	P	XXXVII
39. Cumignano sul Naviglio	P	2	191.502	P	XLII	97. Soucino	P	2	191.502	P	XLII
40. Deròvere	P	6	192.506	P	XXXVIII	98. Soresina	P	4	191.504	P	XL
41. Dovera	P	1	191.501	P	XLIII	99. Sospiro	P	6	192.506	P	XL
42. Drizzona	P	7	192.507	P	XXXVII	100. Spinadesco	P	5	192.505	P	XL
43. Fiesco	P	2	191.502	P	XLII	101. Spineda	P	7	192.507	P	XXXVII
44. Formigara	P	3	191.503	P	XLI	102. Spino d'Adda	P	1	191.501	P	XLIII
45. Gabbioneta Binanuova	P	6	192.506	P	XXXVIII	103. Stagno Lombardo	P	5	192.505	P	XXXVIII
46. Gadesco Pieve Delmona	P	5	192.505	P	XL	104. Ticengo	P	2	191.502	P	XLII
47. Genivolta	P	4	191.504	P	XXXIX	105. Tornino	P	2	191.502	P	XLII
48. Gerre de' Caprioli	P	5	192.505	P	XXXVIII	106. Tornata	P	7	192.507	P	XXXVII
49. Gòmbito	P	3	191.503	P	XLI	107. Torre de' Picenardi	P	6	192.506	P	XXXVIII
50. Gortardo	P	5	192.505	P	XL	108. Torricella del Pizzo	P	7	192.507	P	XXXVII
51. Grumello Crem. ed Uniti	P	4	191.504	P	XL	109. Trescore Cremasco	P	2	191.502	P	XLII
52. Gussola	P	7	192.507	P	XXXVII	110. Trigolo	P	2	191.502	P	XLII
53. Isola Dovarese	P	6	192.506	P	XXXVIII	111. Vaiano Cremasco	P	2	191.502	P	XLII
54. Izano	P	2	191.502	P	XLII	112. Vailate	P	1	191.501	P	XLIII
55. Madignano	P	2	191.502	P	XLII	113. Vescovato	P	6	192.506	P	XXXVIII
56. Malagnino	P	5	192.505	P	XL	114. Volongo	P	6	192.506	P	XXXVIII
57. Martignana di Po.	P	7	192.507	P	XXXVII	115. Voltido	P	7	192.507	P	XXXVII
58. Monte Cremasco	P	1	191.501	P	XLIII						

PROVINCIA DI MANTOVA

1. Acquanegra sul Chiese	P	2	201.502	P	XLV	6. Borgofranco sul Po	P	7	203.507	P	L
2. Asola	P	2	201.502	P	XLV	7. Bòzzolo	P	4	202.504	P	XLVI
3. Bagnolo San Vito	P	5	202.505	P	XLVII	8. Canneto sull'Oglio	P	2	201.502	P	XLV
4. Bigarello	P	3	202.503	P	XLVIII	9. Carbonara di Po	P	7	203.507	P	L
5. Borgoforte	P	5	202.505	P	XLVII	10. Casalmoro	P	2	201.502	P	XLV

COMUNI	NUOVA RIPARTIZIONE			PRECEDENTE RIPARTIZIONE		COMUNI	NUOVA RIPARTIZIONE			PRECEDENTE RIPARTIZIONE	
	Zona alt.	Reg. agr.	Codificazione	Zona alt.	Regione agraria		Zona alt.	Reg. agr.	Codificazione	Zona alt.	Regione agraria
11. Casaloldo	P	2	201.502	P	XLIV	41. Piubega	P	2	201.502	P	XLV
12. Casalromano	P	2	201.502	P	XLV	42. Poggio Rusco	P	7	203.507	P	L
13. Castelbelforte	P	3	202.503	P	XLVIII	43. Pomponesco	P	4	202.504	P	XLVI
14. Castel d'Ario	P	3	202.503	P	XLVIII	44. Ponti sul Mincio	CI	1	201.301	C	XLIV
15. Castel Goffredo	P	2	201.502	P	XLV	45. Porto Mantovano	P	3	202.503	P	XLVIII
16. Castelfranco	P	5	202.505	P	XLVII	46. Quingentole	P	7	203.507	P	L
17. Castiglione delle Stiviere	CI	1	201.301	C	XLIV	47. Quistello	P	7	203.507	P	L
18. Cavriana	CI	1	201.301	C	XLIV	48. Redondesco	P	2	201.502	P	XLV
19. Ceresara	P	2	201.502	P	XLV	49. Rèvere	P	7	203.507	P	L
20. Commessaggio	P	4	202.504	P	XLVI	50. Rivarolo Mantovano	P	4	202.504	P	XLVI
21. Curtatone	P	5	202.505	P	XLVII	51. Ròdigo	P	5	202.505	P	XLVII
22. Dòsolo	P	4	202.504	P	XLVI	52. Roncoferraro	P	3	202.503	P	XLVIII
23. Felonica	P	7	203.507	P	L	53. Roverbella	P	3	202.503	P	XLVIII
24. Gazzoldo degli Ippòliti	P	5	202.505	P	XLVII	54. Sabbioneta	P	4	202.504	P	XLVI
25. Gazzuolo	P	4	202.504	P	XLVI	55. San Benedetto Po	P	6	203.506	P	XLIX
26. Gòito	P	2	201.502	P	XLV	56. San Giacomo d. Segnate	P	7	203.507	P	L
27. Gonzaga	P	6	203.506	P	XLIX	57. San Giòrgio di Mantova	P	3	202.503	P	XLVIII
28. Guidizzolo	P	2	201.502	P	XLV	58. San Giovanni del Dosso	P	7	203.507	P	L
29. Magnacavallo	P	7	203.507	P	L	59. San Martino dall'Argine	P	4	202.504	P	XLVI
30. Mantova	P	5	202.505	P	XLVII	60. Schivenoglia	P	7	203.507	P	L
31. Marcaria	P	4	202.504	P	XLVI	61. Sèrmede	P	7	203.507	P	L
32. Mariana Mantovana	P	2	201.502	P	XLV	62. Serravalle a Po	P	3	202.503	P	XLVIII
33. Marmirolo	P	3	202.503	P	XLVIII	63. Solferino	CI	1	201.301	C	XLIV
34. Mèdole	P	2	201.502	P	XLV	64. Sustinente	P	3	202.503	P	XLVIII
35. Mòglia	P	6	203.506	P	XLIX	65. Suzzara	P	6	203.506	P	XLIX
36. Monzambano	CI	1	201.301	C	XLIV	66. Viadana	P	4	202.504	P	XLVI
37. Mottogiana	P	6	203.506	P	XLIX	67. Villa Poma	P	7	203.507	P	L
38. Ostiglia	P	3	202.503	P	XLVIII	68. Villimpenta	P	3	202.503	P	XLVIII
39. Pegognaga	P	6	203.506	P	XLIX	69. Virglilio	P	5	202.505	P	XLVII
40. Pieve di Coriano	P	7	203.507	P	L	70. Volta Mantovana	CI	1	201.301	C	XLIV

Segue PROVINCIA DI MANTOVA

PROVINCIA DI BOLZANO

1. Aldino	MI	12	219.112	M	IV-ter	45. Mùles Venosta	MI	6	211.106	M	IV
2. Andriano	MI	10	213.110	P	VIII	46. Marebbe	MI	9	217.109	M	I
3. Anterivo	MI	12	219.112	M	IV-ter	47. Marlengo	MI	10	213.110	P	VIII
4. Appiano	MI	12	219.112	P	VIII	48. Martello	MI	7	212.107	M	IV
5. Badia	MI	9	217.109	M	I	49. Mèltina	MI	8	216.108	M	III
6. Barbiano	MI	8	216.108	P	VII	50. Merano	MI	10	213.110	P	VIII
7. Bolzano	MI	12	219.112	P	VII	51. Monguelfo	MI	5	218.105	M	I
8. Bràies	MI	5	218.105	M	I	52. Montagna	MI	12	219.112	M	IV-ter
9. Brènnero	MI	1	214.101	M	I	53. Moso in Passiria	MI	3	213.103	M	IV
10. Bressanone	MI	4	214.104	C	V	54. Nalles	MI	10	213.110	P	VIII
11. Bronzolo	MI	12	219.112	M	IV-ter	55. Naturno	MI	7	212.107	C	VI
12. Brunico	MI	5	218.105	M	I	56. Naz Sciaèves	I	4	214.104	C	V
13. Càines	MI	3	213.103	C	VI	57. Nova Levante	MI	13	216.113	M	II
14. Caldaro	MI	12	219.112	P	VIII	58. Nova Ponente	MI	13	216.113	M	II
15. Campo di Trens	MI	1	214.101	M	I	59. Ora	MI	12	219.112	M	IV-ter
16. Campo Tures	MI	2	215.102	M	I	60. Ortisei	MI	11	217.111	M	II
17. Castelbello Ciàrdes	MI	7	212.107	C	VI	61. Parcines	MI	7	212.107	C	VI
18. Castelrotto	MI	11	217.111	M	II	62. Perca	MI	5	218.105	M	I
19. Cèrmes	MI	10	213.110	P	VIII	63. Plàus	MI	7	212.107	C	VI
20. Chiènes	MI	2	215.102	M	I	64. Ponte Gardena	MI	11	217.111	P	VII
21. Chiusa	MI	8	216.108	P	VII	65. Postal	MI	10	213.110	P	VIII
22. Cornedo all'Isarco	MI	13	216.113	M	II	66. Prato allo Stèlvio	MI	6	211.106	M	IV
23. Cortaccia	MI	12	219.112	M	IV-ter	67. Pròves	MI	7	212.107	M	IV-bis
24. Cortina all'Àdige	MI	12	219.112	M	IV-ter	68. Racines	MI	1	214.101	M	I
25. Corvara in Badia	MI	9	217.109	M	I	69. Rasun Anterselva	MI	5	218.105	M	I
26. Curon Venosta	MI	6	211.106	M	IV	70. Renon	MI	8	216.108	P	VII
27. Dobbiaco	MI	5	218.105	M	I	71. Rifiano	MI	3	213.103	C	VI
28. Egna	MI	12	219.112	M	IV-ter	72. Rio di Pusteria	MI	4	214.104	C	V
29. Fàlzes	MI	2	215.102	M	I	73. Rodengo	MI	4	214.104	C	V
30. Fiè	MI	8	216.108	P	VII	74. Salorno	MI	12	219.112	M	IV-ter
31. Fortezza	MI	4	214.104	C	V	75. San Cándido	MI	5	218.105	M	I
32. Fùnes	MI	11	217.111	M	II	76. San Felice	MI	10	213.110	M	IV-bis
33. Gàis	MI	2	215.102	M	I	77. San Genèsio Atesino	MI	8	216.108	M	III
34. Gargazzone	MI	10	213.110	P	VIII	78. San Leonardo in Pass.	MI	3	213.103	C	VI
35. Glorezza	MI	6	211.106	M	IV	79. San Lorenzo di Sebato	MI	5	218.105	M	I
36. Iàces	MI	7	212.107	C	VI	80. San Martino in Badia	MI	9	217.109	M	I
37. Lagundo	MI	10	213.110	P	VIII	81. San Martino in Passiria	MI	3	213.103	C	VI
38. Laion	MI	11	217.111	M	II	82. Santa Cristina Valg.	MI	11	217.111	M	II
39. Làives	MI	12	219.112	P	VIII	83. Sarentino	MI	8	216.108	M	III
40. Lana	MI	10	213.110	P	VIII	84. Scena	MI	3	213.103	C	VI
41. Lasa	MI	6	211.106	M	IV	85. Selva dei Molini	MI	2	215.102	M	I
42. Lauregno	MI	7	212.107	M	IV-bis	86. Selva di Val Gardena	MI	11	217.111	M	II
43. Luson	MI	4	214.104	C	V	87. Senale	MI	10	213.110	M	IV-bis
44. Magrè all'Àdige	MI	12	219.112	M	IV-ter	88. Seuàles	MI	7	212.107	M	IV

COMUNI	NUOVA RIPARTIZIONE			PRECEDENTE RIPARTIZIONE		COMUNI	NUOVA RIPARTIZIONE			PRECEDENTE RIPARTIZIONE	
	Zona alt.	Reg. agr.	Codificazione	Zona alt.	Regione agraria		Zona alt.	Reg. agr.	Codificazione	Zona alt.	Regione agraria

Segue PROVINCIA DI BOLZANO

89. Sesto	MI	5	218.105	M	I	101. Ultimo	MI	7	212.107	M	IV
90. Silandro	MI	7	212.107	C	VI	102. Vadena	MI	12	219.112	P	VIII
91. Sluderno	MI	6	211.106	M	IV	103. Valdaora	MI	5	218.105	M	I
92. Stelvio	MI	6	211.106	M	IV	104. Val di Vizze	MI	1	214.101	M	I
93. Terento	MI	2	215.102	MI	I	105. Valle Aurina	MI	2	215.102	M	I
94. Terlano	MI	10	213.110	P	VIII	106. Valle di Casies	MI	5	218.105	M	I
95. Termeno	MI	12	219.112	M	IV-ter	107. Vandòies	MI	2	215.102	M	I
96. Tesino	MI	10	213.110	C	VI	108. Varna	MI	4	214.104	C	V
97. Tires	MI	13	216.113	M	II	109. Verano	MI	8	216.108	M	III
98. Tirolo	MI	3	213.103	C	VI	110. Villabassa	MI	5	218.105	M	I
99. Trödena	MI	12	219.112	M	IV-ter	111. Villandro	MI	8	216.108	P	VII
100. Tubre	MI	6	211.106	M	IV	112. Vipiteno	MI	1	214.101	M	I

PROVINCIA DI TRENTO

1. Ala	MI	11	225.111	M	IX	63. Cloz	MI	2	222.102	M	XIV
2. Albiano	MI	7	223.107	M	XI	64. Commezzadura	MI	1	222.101	M	XIV
3. Aldeno	MI	11	225.111	M	IX	65. Concei	MI	10	225.110	M	X
4. Amblar	MI	2	222.102	M	XIV	66. Condino	MI	9	221.109	M	XII
5. Andalo	MI	6	223.106	M	XI	67. Còredo	MI	2	222.102	M	XIV
6. Arco	MI	10	225.110	M	X	68. Croviana	MI	1	222.101	M	XIV
7. Ávio	MI	11	225.111	M	IX	69. Cùnevo	MI	2	222.102	M	XIV
8. Banco	MI	2	222.102	M	XIV	70. Daiano	MI	3	224.103	M	XV
9. Baselga di Pinè	MI	7	223.107	M	XI	71. DàmbeI	MI	2	222.102	M	XIV
10. Baselga di Vezzano	MI	6	223.106	M	XI	72. Daone	MI	9	221.109	M	XII
11. Bedollo	MI	7	223.107	M	XI	73. Darè	MI	5	221.105	M	XII
12. Bersone	MI	9	221.109	M	XII	74. Denno	MI	2	222.102	M	XIV
13. Besenello	MI	11	225.111	M	IX	75. Dimaro	MI	1	222.101	M	XIV
14. Bezzecca	MI	10	225.110	M	X	76. Don	MI	2	222.102	M	XIV
15. Bieno	MI	8	226.108	M	XIII	77. Dorsino	MI	5	221.105	M	XII
16. Blèggio Inferiore	MI	5	221.105	M	XII	78. Drena	MI	10	225.110	M	X
17. Blèggio Superiore	MI	5	221.105	M	XII	79. Dro	MI	10	225.110	M	X
18. Bocenago	MI	5	221.105	M	XII	80. Faedo	MI	6	223.106	M	XI
19. Bolbeno	MI	5	221.105	M	XII	81. Fai della Paganella	MI	6	223.106	M	XI
20. Bondo	MI	9	221.109	M	XII	82. Faver	MI	7	223.107	M	XI
21. Bondone	MI	9	221.109	M	XII	83. Fivè	MI	5	221.105	M	XII
22. Borgo Valsugana	MI	8	226.108	M	XIII	84. Fiera di Primiero	MI	4	224.104	M	XIII
23. Bosentino	MI	8	226.108	M	XIII	85. Fierozzo	MI	7	223.107	M	XI
24. Breguzzo	MI	9	221.109	M	XII	86. Flavon	MI	2	222.102	M	XIV
25. Brentònico	MI	11	225.111	M	IX	87. Folgaria	MI	11	225.111	M	IX
26. Brèsimò	MI	1	222.101	M	XIV	88. Fondo	MI	2	222.102	M	XIV
27. Brèz	MI	2	222.102	M	XIV	89. Fornace	MI	7	223.107	M	XI
28. Brione	MI	9	221.109	M	XII	90. Frassilongo	MI	7	223.107	M	XI
29. Caderzone	MI	5	221.105	M	XII	91. Garniga	MI	11	225.111	M	IX
30. Cagnò	MI	2	222.102	M	XIV	92. Giovo	MI	7	223.107	M	XI
31. Calavino	MI	6	223.106	M	XI	93. Giustino	MI	5	221.105	M	XII
32. Calcerànica	MI	8	226.108	M	XIII	94. Gràuno	MI	7	223.107	M	XI
33. Caldes	MI	1	222.101	M	XIV	95. Grigno	MI	8	226.108	M	XIII
34. Caldonazzo	MI	8	226.108	M	XIII	96. Grùmes	MI	7	223.107	M	XI
35. Calliano	MI	11	225.111	M	IX	97. Imer	MI	4	224.104	M	XIII
36. Campitello di Fassa	MI	3	224.103	M	XV	98. Isera	MI	11	225.111	M	IX
37. Campodenno	MI	2	222.102	M	XIV	99. Ivano-Fracena	MI	8	226.108	M	XIII
38. Canal San Bovo	MI	4	224.104	M	XIII	100. Lasino	MI	6	223.106	M	XI
39. Canazei	MI	3	224.103	M	XV	101. Lavarone	MI	8	226.108	M	XIII
40. Capriana	MI	3	224.103	M	XV	102. Lavis	MI	6	223.106	M	XI
41. Carano	MI	3	224.103	M	XV	103. Lèvico	MI	8	226.108	M	XIII
42. Carisolo	MI	5	221.105	M	XII	104. Lisignago	MI	7	223.107	M	XI
43. Carzano	MI	8	226.108	M	XIII	105. Livo	MI	1	222.101	M	XIV
44. Casez	MI	2	222.102	M	XIV	106. Lomaso	MI	5	221.105	M	XII
45. Castel Condino	MI	9	221.109	M	XII	107. Lona-Lasès	MI	7	223.107	M	XI
46. Castelfondo	MI	2	222.102	M	XIV	108. Luserna	MI	8	226.108	M	XIII
47. Castello di Fiemme	MI	3	224.103	M	XV	109. Malè	MI	1	222.101	M	XIV
48. Castello Tesino	MI	8	226.108	M	XIII	110. Malosco	MI	2	222.102	M	XIV
49. Castelnovo	MI	8	226.108	M	XIII	111. Massimeno	MI	5	221.105	M	XII
50. Cavalese	MI	3	224.103	M	XV	112. Mazzin	MI	3	224.103	M	XV
51. Cavareno	MI	2	222.102	M	XIV	113. Mezzana	MI	1	222.101	M	XIV
52. Cavedago	MI	6	223.106	M	XI	114. Mezzano	MI	4	224.104	M	XIII
53. Cavèdine	MI	6	223.106	M	XI	115. Mezzocorona	MI	6	223.106	M	XI
54. Cavizzana	MI	1	222.101	M	XIV	116. Mezzolombardo	MI	6	223.106	M	XI
55. Cembra	MI	7	223.107	M	XI	117. Moena	MI	3	224.103	M	XV
56. Centa San Nicolò	MI	8	226.108	M	XIII	118. Molina di Ledro	MI	10	225.110	M	X
57. Cimego	MI	9	221.109	M	XII	119. Molveno	MI	6	223.106	M	XI
58. Cimone	MI	11	225.111	M	IX	120. Monclàsico	MI	1	222.101	M	XIV
59. Cinte Tesino	MI	8	226.108	M	XIII	121. Montagne	MI	5	221.105	M	XII
60. Cis	MI	1	222.101	M	XIV	122. Mori	MI	11	225.111	M	IX
61. Clvezzano	MI	7	223.107	M	XI	123. Nanno	MI	2	222.102	M	XIV
62. Cles	MI	1	222.101	M	XIV	124. Nave San Rocco	MI	6	223.106	M	XI

COMUNI	NUOVA RIPARTIZIONE			PRECEDENTE RIPARTIZIONE		COMUNI	NUOVA RIPARTIZIONE			PRECEDENTE RIPARTIZIONE	
	Zona alt.	Reg. agr.	Codificazione	Zona alt.	Regione agraria		Zona alt.	Reg. agr.	Codificazione	Zona alt.	Regione agraria
125. Nogaredo	MI	11	225.111	M	IX	175. Spera	MI	8	226.108	M	XIII
126. Nomi	MI	11	225.111	M	IX	176. Spiazzo	MI	5	221.105	M	XII
127. Novaldo	MI	8	226.108	M	XIII	177. Spormaggiore	MI	6	223.106	M	XI
128. Ossana	MI	1	222.101	M	XIV	178. Sporminore	MI	6	223.106	M	XI
129. Padergnone	MI	6	223.106	M	XI	179. Stenico	MI	5	221.105	M	XII
130. Palù	MI	7	223.107	M	XI	180. Storo	MI	9	221.109	M	XII
131. Panchià	MI	3	224.103	M	XV	181. Strembo	MI	5	221.105	M	XII
132. Pannone	MI	11	225.111	M	IX	182. Strigno	MI	8	226.108	M	XIII
133. Pèio	MI	1	222.101	M	XIV	183. Tàio	MI	2	222.102	M	XIV
134. Pellizzano	MI	1	222.101	M	XIV	184. Tassullo	MI	2	222.102	M	XIV
135. Pelugo	MI	5	221.105	M	XII	185. Telve	MI	8	226.108	M	XIII
136. Pèrgine Valsugana	MI	7	223.107	M	XI	186. Telve di Sopra	MI	8	226.108	M	XIII
137. Pieve di Bono	MI	9	221.109	M	XII	187. Tenna	MI	7	223.107	M	XI
138. Pieve di Ledro	MI	10	225.110	M	X	188. Tenno	MI	10	225.110	M	X
139. Pieve Tesino	MI	8	226.108	M	XIII	189. Terlago	MI	6	223.106	M	XI
140. Pinzolo	MI	5	221.105	M	XII	190. Terragnolo	MI	11	225.111	M	IX
141. Pomarolo	MI	11	225.111	M	IX	191. Tèrres	MI	2	222.102	M	XIV
142. Poza di Fassa	MI	3	224.103	M	XV	192. Terzolas	MI	1	222.101	M	XIV
143. Praso	MI	9	221.109	M	XII	193. Tèsero	MI	3	224.103	M	XV
144. Predazzo	MI	3	224.103	M	XV	194. Tiaro di Sopra	MI	10	225.110	M	X
145. Preore	MI	5	221.105	M	XII	195. Tiaro di Sotto	MI	10	225.110	M	X
146. Prezzo	MI	9	221.109	M	XII	196. Tione di Trento	MI	5	221.105	M	XII
147. Rabbi	MI	1	222.101	M	XIV	197. Ton	MI	2	222.102	M	XIV
148. Ràgoli	MI	5	221.105	M	XII	198. Tonadico	MI	4	224.104	M	XIII
149. Revò	MI	2	222.102	M	XIV	199. Torcegno	MI	8	226.108	M	XIII
150. Riva	MI	10	225.110	M	X	200. Trambilleno	MI	11	225.111	M	IX
151. Romallo	MI	2	222.102	M	XIV	201. Transacqua	MI	4	224.104	M	XIII
152. Romano	MI	2	222.102	M	XIV	202. Trento	MI	6	223.106	M	XI
153. Roncegno	MI	8	226.108	M	XIII	203. Tres	MI	2	222.102	M	XIV
154. Ronchi	MI	8	226.108	M	XIII	204. Tuèno	MI	2	222.102	M	XIV
155. Roncone	MI	9	221.109	M	XII	205. Valda	MI	7	223.107	M	XI
156. Ronzone	MI	2	222.102	M	XIV	206. Valfloriana	MI	3	224.103	M	XV
157. Roverè della Luna	MI	6	223.106	M	XI	207. Vallarsa	MI	11	225.111	M	IX
158. Rovereto	MI	11	225.111	M	IX	208. Varena	MI	3	224.103	M	XV
159. Ruffrè	MI	2	222.102	M	XIV	209. Vattaro	MI	8	226.108	M	XIII
160. Rumo	MI	1	222.101	M	XIV	210. Vermiglio	MI	1	222.101	M	XIV
161. Sagron Mis.	MI	4	224.104	M	XIII	211. Vervò	MI	2	222.102	M	XIV
162. Samone	MI	8	226.108	M	XIII	212. Vezzano	MI	6	223.106	M	XI
163. San Lorenzo in Banale	MI	5	221.105	M	XII	213. Vignola-Falesina	MI	7	223.107	M	XI
164. San Michele all'Adige	MI	6	223.106	M	XI	214. Vigo di Fassa	MI	3	224.103	M	XV
165. Sant'Orsola	MI	7	223.107	M	XI	215. Vigolo Baselga	MI	6	223.106	M	XI
166. Sanzeno	MI	2	222.102	M	XIV	216. Vigolo Vattaro	MI	8	226.108	M	XIII
167. Sarnonico	MI	2	222.102	M	XIV	217. Vigo Rendena	MI	5	221.105	M	XII
168. Seurle	MI	8	226.108	M	XIII	218. Villa Agnedo	MI	8	226.108	M	XIII
169. Segonzano	MI	7	223.107	M	XI	219. Villa Lagarina	MI	11	225.111	M	IX
170. Sfruz	MI	2	222.102	M	XIV	220. Villa Rendena	MI	5	221.105	M	XII
171. Siror	MI	4	224.104	M	XIII	221. Volano	MI	11	225.111	M	IX
172. Smarano	MI	2	222.102	M	XIV	222. Zambana	MI	6	223.106	M	XI
173. Soraga	MI	3	224.103	M	XV	223. Ziano di Fiemme	MI	3	224.103	M	XV
174. Sover	MI	7	223.107	M	XI	224. Zuolo	MI	5	221.105	M	XII

Segue PROVINCIA DI TRENTO

PROVINCIA DI VERONA

1. Affi	CI	3	231.303	C	XLI	25. Cerea	P	9	233.509	P	XLVII
2. Albaredo d'Adige	P	7	233.507	P	XLIV	26. Cerro Veronese	CI	4	232.304	C	XLII
3. Angiari	P	9	233.509	P	XLVII	27. Cologna Veneta	P	7	233.507	P	XLIV
4. Àrcole	P	7	233.507	P	XLIV	28. Colognola ai Colli	P	7	233.507	C	XLIII
5. Badia Calavena	MI	2	232.102	M	XL	29. Concamarise	P	9	233.509	P	XLVII
6. Bardolino	CI	3	231.303	C	XLI	30. Costermano	CI	3	231.303	C	XLI
7. Belfiore	P	7	233.507	P	XLIV	31. Dolcè	MI	2	232.102	M	XL
8. Bevilacqua	P	9	233.509	P	XLVII	32. Èrbè	P	8	233.508	P	XLVI
9. Bonavigo	P	9	233.509	P	XLVII	33. Erbezzo	MI	2	232.102	M	XL
10. Boschi Sant'Anna	P	9	233.509	P	XLVII	34. Ferrara di Monte Baldo	MI	1	231.101	M	XXXIX
11. Bosco Chiesanuova	MI	2	232.102	M	XL	35. Fumane	CI	4	232.304	C	XLII
12. Bovolone	P	8	233.508	P	XLVI	36. Garda	CI	3	231.303	C	XLI
13. Brentino Belluno	MI	1	231.101	M	XXXIX	37. Gazzo Veronese	P	9	233.509	P	XLVII
14. Brenzone	MI	1	231.101	M	XXXIX	38. Grezzana	CI	4	232.304	C	XLII
15. Bussolengo	P	6	232.506	C	XLI	39. Illasi	CI	5	232.305	C	XLIII
16. Buttapietra	P	6	232.506	P	XLV	40. Isola della Scala	P	8	233.508	P	XLVI
17. Caldiero	P	7	233.507	P	XLIV	41. Isola Rizza	P	8	233.508	P	XLVI
18. Caprino Veronese	MI	1	231.101	M	XXXIX	42. Lavagno	P	7	233.507	C	XLIII
19. Casaleone	P	9	233.509	P	XLVII	43. Lazise	CI	3	231.303	C	XLI
20. Castagnaro	P	9	233.509	P	XLVII	44. Legnago	P	9	233.509	P	XLVII
21. Castel d'Azzano	P	6	232.506	P	XLV	45. Malcésine	MI	1	231.101	M	XXXIX
22. Castelnuovo di Verona	CI	3	231.303	C	XLI	46. Marano di Valpolicella	CI	4	232.304	C	XLII
23. Cavaion Veronese	CI	3	231.303	C	XLI	47. Mezzane di Sotto	CI	5	232.305	C	XLIII
24. Cazzano di Tramigna	CI	5	232.305	C	XLIII	48. Minerbe	P	9	233.509	P	XLVII

COMUNI	NUOVA RIPARTIZIONE			PRECEDENTE RIPARTIZIONE		COMUNI	NUOVA RIPARTIZIONE			PRECEDENTE RIPARTIZIONE	
	Zona alt.	Reg. agr.	Codificazione	Zona alt.	Regione agraria		Zona alt.	Reg. agr.	Codificazione	Zona alt.	Regione agraria

Segue PROVINCIA DI VERONA

49. Montecchia di Crosara.	CI	5	232.305	C	XLIII	74. San Mauro di Saline	MI	2	232.102	M	XL
50. Monteforte d'Alpone	CI	5	232.305	C	XLIII	75. San Pietro di Moribio	P	9	233.509	P	XLVII
51. Mozzecane	P	6	232.506	P	XLV	76. San Pietro in Cariano	P	6	232.506	C	XLII
52. Negrar	CI	4	232.304	C	XLII	77. Sant'Ambrògio di Valp.	MI	4	232.304	C	XLII
53. Nogarà	P	8	233.508	P	XLVI	78. Sant'Anna d'Alfaedo	CI	2	232.102	M	XL
54. Nogarole Rocca	P	8	233.508	P	XLVI	79. San Zeno di Montagna	MI	1	231.101	M	XXXIX
55. Oppéano	P	8	233.508	P	XLVI	80. Selva di Progno	MI	2	232.102	M	XL
56. Pàli	P	6	232.506	P	XLV	81. Soave	CI	5	232.305	C	XLIII
57. Pastrengo	CI	3	231.303	C	XLI	82. Sommacampagna	P	6	232.506	C	XLI
58. Pescantina	P	6	232.506	C	XLII	83. Sona	CI	3	231.303	C	XLI
59. Pescicera del Garda	CI	3	231.303	C	XLI	84. Sorgà	P	8	233.508	P	XLVI
60. Povegliano Veronese	P	6	232.506	P	XLV	85. Terrazzo	P	9	233.509	P	XLVII
61. Pressana	P	7	233.507	P	XLIV	86. Torri del Benaco	CI	3	231.303	C	XLI
62. Rivoli Veronese	CI	3	231.303	C	XLI	87. Tregnago	CI	5	232.305	C	XLIII
63. Roncà	CI	5	232.305	C	XLIII	88. Trenzuelo	P	8	233.508	P	XLVI
64. Ronco all'Adige	P	8	233.508	P	XLVI	89. Valèggio sul Mincio	P	6	232.506	C	XLI
65. Roverchiara	P	9	233.509	P	XLVII	90. Velo Veronese	MI	2	232.102	M	XL
66. Roveredo di Guà	P	7	233.507	P	XLIV	91. Verona	P	6	232.506	P	XLV
67. Roverè Veronese	MI	2	232.102	M	XL	92. Veronella	P	7	233.507	P	XLIV
68. Salizole	P	8	233.508	P	XLVI	93. Vestenanova	MI	2	232.102	M	XL
69. San Bonifacio	P	7	233.507	P	XLIV	94. Vigàsio	P	6	232.506	P	XLV
70. San Giovanni Ilarione	CI	5	232.305	C	XLIII	95. Villa Bartolomea	P	9	233.509	P	XLVII
71. San Giovanni Lupatoto	P	6	232.506	P	XLV	96. Villafranca di Verona	P	6	232.506	P	XLV
72. Sanguinetto	P	9	233.509	P	XLVII	97. Zèvio	P	6	232.506	P	XLV
73. San Martino Buon Alb.	P	6	232.506	P	XLV	98. Zimella	P	7	233.507	P	XLIV

PROVINCIA DI VICENZA

1. Agugliaro	P	9	243.509	P	LV	50. Lastebase	MI	2	241.102	M	XLVIII
2. Albèttone	P	9	243.509	P	LV	51. Longare	CI	6	243.306	C	LII
3. Alonte	P	9	243.509	P	LV	52. Lonigo	P	9	243.509	P	LV
4. Altavilla Vicentina	CI	6	243.306	C	LII	53. Lugo di Vicenza	MI	3	242.103	M	XLIX
5. Altissimo	MI	2	241.102	M	XLVIII	54. Lusia	MI	3	242.103	M	XLIX
6. Arcugnano	CI	6	243.306	C	LII	55. Malo	P	7	244.507	P	LIII
7. Arsiero	MI	2	241.102	M	XLVIII	56. Marano Vicentino	P	7	244.507	P	LIII
8. Arzignano	CI	5	241.305	C	L	57. Maròstica	CI	4	242.304	C	LI
9. Asiago	MI	1	242.101	M	XLIX	58. Mason Vicentino	P	8	244.508	C	LI
10. Asigliano Veneto	P	9	243.509	P	LV	59. Molvena	CI	4	242.304	C	LI
11. Barbarano Vicentino	CI	6	243.306	C	LII	60. Montebello Vicentino	CI	5	241.305	C	L
12. Bassano del Grappa	CI	4	242.304	C	LI	61. Montecchio Maggiore	CI	5	241.305	C	L
13. Bolzano Vicentino	P	8	244.508	P	LIV	62. Montecchio Precalcino	P	7	244.507	P	LIII
14. Breganze	CI	4	242.304	C	LI	63. Monte di Malo	CI	5	241.305	C	L
15. Brèndola	CI	6	243.306	C	LII	64. Montegalda	P	8	244.508	P	LIV
16. Bressanvido	P	8	244.508	P	LIV	65. Montegaldella	P	8	244.508	P	LIV
17. Brogliano	CI	5	241.305	C	L	66. Monteviale	CI	5	241.305	C	L
18. Caldogno	P	7	244.507	P	LIII	67. Monticello Conte Otto	P	7	244.507	P	LIII
19. Caltrano	MI	3	242.103	M	XLIX	68. Montorso Vicentino	CI	5	241.305	C	L
20. Calvene	MI	3	242.103	M	XLIX	69. Mossano	CI	6	243.306	C	LII
21. Camisano Vicentino	P	8	244.508	P	LIV	70. Mussolente	P	8	244.508	C	LI
22. Campiglia dei Bèrici	P	9	243.509	P	LV	71. Nanto	CI	6	243.306	C	LII
23. Campolongo sul Brenta	MI	3	242.103	M	XLIX	72. Nogarole Vicentino	CI	5	241.305	C	L
24. Carrè	CI	4	242.304	C	LI	73. Nove	P	8	244.508	P	LIV
25. Cartigliano	P	8	244.508	P	LIV	74. Noventa Vicentina	P	9	243.509	P	LV
26. Cassola	P	8	244.508	P	LIV	75. Orgiano	P	9	243.509	P	LV
27. Castegnero	CI	6	243.306	C	LII	76. Pedemonte	MI	3	242.103	M	XLIX
28. Castelgomberto	CI	5	241.305	C	L	77. Pianezze	CI	4	242.304	C	LI
29. Chiampo	CI	5	241.305	C	L	78. Piovene Rocchette	CI	4	242.304	C	LI
30. Chippiano	CI	4	242.304	C	LI	79. Poiana Maggiore	P	9	243.509	P	LV
31. Cison del Grappa	MI	3	242.103	M	XLIX	80. Pòsina	MI	2	241.102	M	XLVIII
32. Cogollo del Cèngio	MI	3	242.103	M	XLIX	81. Pove del Grappa	MI	3	242.103	M	XLIX
33. Conco	MI	3	242.103	M	XLIX	82. Pozzoleone	P	8	244.508	P	LIV
34. Cornedo Vicentino	CI	5	241.305	C	L	83. Quinto Vicentino	P	8	244.508	P	LIV
35. Costabissara	P	7	244.507	P	LIII	84. Recoaro Terme	MI	2	241.102	M	XLVIII
36. Creazzo	CI	5	241.305	C	L	85. Roana	MI	1	242.101	M	XLIX
37. Crespadoro	MI	2	241.102	M	XLVIII	86. Romano d'Ezzelino	CI	4	242.304	C	LI
38. Dueville	P	7	244.507	P	LIII	87. Rosà	P	8	244.508	P	LIV
39. Èncgo	MI	1	242.101	M	XLIX	88. Rossano Veneto	P	8	244.508	P	LIV
40. Fara Vicentino	CI	4	242.304	C	LI	89. Rotzo	MI	1	242.101	M	XLIX
41. Foza	MI	1	242.101	M	XLIX	90. Salcedo	CI	4	242.304	C	LI
42. Gàllo	MI	1	242.101	M	XLIX	91. Sandrigo	P	8	244.508	P	LIV
43. Gambellara	CI	5	241.305	C	L	92. San Germano dei Bèrici	CI	6	243.306	C	LII
44. Gambugliano	CI	5	241.305	C	L	93. San Nazàrio	MI	3	242.103	M	XLIX
45. Grancona	CI	6	243.306	C	LII	94. San Pietro Mussolino	CI	5	241.305	M	XLVIII
46. Grisignano di Zocco	P	8	244.508	P	LIV	95. Santorso	CI	4	242.304	C	L
47. Grumolo delle Abbadesse	P	8	244.508	P	LIV	96. San Vito di Leguzzano	CI	5	241.305	C	L
48. Isola Vicentina	P	7	244.507	P	LIII	97. Sarcedo	CI	4	242.304	C	LI
49. Laghi	MI	2	241.102	M	XLVIII	98. Sarego	P	9	243.509	P	LV

COMUNI	NUOVA RIPARTIZIONE			PRECEDENTE RIPARTIZIONE		COMUNI	NUOVA RIPARTIZIONE			PRECEDENTE RIPARTIZIONE	
	Zona alt.	Reg. agr.	Codificazione	Zona alt.	Regione agraria		Zona alt.	Reg. agr.	Codificazione	Zona alt.	Regione agraria

Segue PROVINCIA DI VICENZA

99. Schiavon	P	8	244.508	P	LIV	111. Valdagno	MI	2	241.102	M	XLVIII
100. Sclio	CI	5	241.305	C	L	112. Valdastico	MI	3	242.103	M	XLIX
101. Solagna	MI	3	242.103	M	XLIX	113. Valli del Pasubio	MI	2	241.102	M	XLVIII
102. Sossano	P	9	243.509	P	LV	114. Valstagna	MI	3	242.103	M	XLIX
103. Sovizzo	CI	5	241.305	C	L	115. Velo d'Astico	MI	2	241.102	M	XLVIII
104. Tezze sul Brenta	P	8	244.508	P	LIV	116. Vicenza	P	7	244.507	P	LIII
105. Thiene	P	7	244.507	P	LIII	117. Villaga	CI	6	243.306	C	LII
106. Tonezza	MI	2	241.102	M	XLVIII	118. Villaverla	P	7	244.507	P	LIII
107. Torrebelficino	MI	2	241.102	M	XLVIII	119. Zanè	P	7	244.507	P	LIII
108. Torri di Quartesolo	P	8	244.508	P	LIV	120. Zermeghedo	CI	5	241.305	C	L
109. Tretto	MI	2	241.102	M	XLVIII	121. Zovencedo	CI	6	243.306	C	LII
110. Trissino	CI	5	241.305	C	L	122. Zugliano	CI	4	242.304	C	LI

PROVINCIA DI BELLUNO

1. Agordo	MI	3	252.103	M	II	36. Pedavena	MI	5	251.105	M	V
2. Alano di Piave	MI	5	251.105	M	V	37. Perarolo di Cadore	MI	4	252.104	M	III
3. Alleghe	MI	3	252.103	M	II	38. Pieve d'Alpago	MI	6	251.106	M	IV
4. Arsie	MI	5	251.105	M	V	39. Pieve di Cadore	MI	1	253.101	M	I
5. Auronzo	MI	2	253.102	M	I	40. Ponte nelle Alpi	MI	6	251.106	M	IV
6. Belluno	MI	6	251.106	M	IV	41. Puos d'Alpago	MI	6	251.106	M	IV
7. Borca di Cadore	MI	1	253.101	M	I	42. Quero	MI	5	251.105	M	V
8. Calalzo	MI	1	253.101	M	I	43. Rivamonte	MI	3	252.103	M	II
9. Castellavazzo	MI	4	252.104	M	III	44. Rocca Pièto	MI	3	252.103	M	II
10. Cencenighe	MI	3	252.103	M	II	45. San Gregorio nelle Alpi	MI	6	251.106	M	IV
11. Cesimaggiore	MI	5	251.105	M	V	46. San Nicolò di Comelico	MI	2	253.102	M	I
12. Chies d'Alpago	MI	6	251.106	M	IV	47. San Pietro Cadore	MI	2	253.102	M	I
13. Cibiana	MI	1	253.101	M	I	48. Santa Giustina	MI	6	251.106	M	IV
14. Colle Santa Lucia	MI	1	253.101	M	I	49. San Tomaso	MI	3	252.103	M	II
15. Comelico Superiore	MI	2	253.102	M	I	50. Santo Stefano di Cadore	MI	2	253.102	M	I
16. Cortina d'Ampezzo	MI	1	253.101	M	I	51. San Vito di Cadore	MI	1	253.101	M	I
17. Danta	MI	2	253.102	M	I	52. Sappada	MI	2	253.102	M	I
18. Domegge	MI	2	253.102	M	I	53. Sèdico	MI	6	251.106	M	IV
19. Falcade	MI	3	252.103	M	II	54. Selva di Cadore	MI	3	252.103	M	II
20. Farra d'Alpago	MI	6	251.106	M	IV	55. Sren del Grappa	MI	5	251.105	M	V
21. Feltre	MI	5	251.105	M	V	56. Sospirolo	MI	6	251.106	M	IV
22. Fonzaso	MI	5	251.105	M	V	57. Sovèzene	MI	4	252.104	M	III
23. Forno di Canale	MI	3	252.103	M	II	58. Sovramonte	MI	5	251.105	M	V
24. Forno di Zoldo	MI	4	252.104	M	III	59. Taibon	MI	3	252.103	M	II
25. Gosaldo	MI	3	252.103	M	II	60. Tambre	MI	6	251.106	M	IV
26. Lamon	MI	5	251.105	M	V	61. Trichiana	MI	6	251.106	M	IV
27. La Valle	MI	3	252.103	M	II	62. Vallada	MI	3	252.103	M	II
28. Lentiai	MI	5	251.105	M	V	63. Valle di Cadore	MI	1	253.101	M	I
29. Limana	MI	6	251.106	M	IV	64. Vas	MI	5	251.105	M	V
30. Livinalongone del Col di L.	MI	1	253.101	M	I	65. Vigo di Cadore	MI	2	253.102	M	I
31. Longarone	MI	4	252.104	M	III	66. Vodo Cadore	MI	4	252.104	M	I
32. Lorenzago di Cadore	MI	2	253.102	M	I	67. Voltago	MI	3	252.103	M	II
33. Lozzo Cadore	MI	2	253.102	M	I	68. Zoldo Alto	MI	4	252.104	M	III
34. Mel	MI	6	251.106	M	IV	69. Zoppè di Cadore	MI	4	252.104	M	III
35. Ospitale di Cadore	MI	4	252.104	M	III						

PROVINCIA DI TREVISO

1. Altivole	P	4	261.504	P	XVIII	23. Cornuda	CI	2	261.302	C	XVI
2. Arcade	P	5	263.505	C	XVI	24. Crespano del Grappa	CI	2	261.302	C	XVI
3. Àsolo	CI	2	261.302	C	XVI	25. Crocetta del Montello	CI	2	261.302	C	XVI
4. Borso del Grappa	CI	2	261.302	C	XVI	26. Farra di Soligo	CI	1	262.301	C	XVII
5. Breda di Piave	P	7	263.507	P	XIX	27. Follina	CI	1	262.301	C	XVII
6. Caerano di San Marco	P	4	261.504	C	XVI	28. Fontanelle	P	3	262.503	P	XXI
7. Cappella Maggiore	CI	1	262.301	C	XVII	29. Fonte	CI	2	261.302	C	XVI
8. Carbonera	P	7	263.507	P	XIX	30. Fregona	CI	1	262.301	C	XVII
9. Casale sul Sile	P	7	263.507	P	XIX	31. Gaiarine	P	6	263.506	P	XXI
10. Casier	P	7	263.507	P	XIX	32. Godega di Sant'Urbano	P	3	262.503	P	XX
11. Castelcuoco	CI	2	261.302	C	XVI	33. Gorgo al Monticano	P	6	263.506	P	XXI
12. Castelfranco Veneto	P	4	261.504	P	XVIII	34. Istrana	P	4	261.504	P	XVIII
13. Castello di Godego	P	4	261.504	P	XVIII	35. Lòria	P	4	261.504	P	XVIII
14. Cavaso del Tomba	CI	2	261.302	C	XVI	36. Mansuè	P	6	263.506	P	XXI
15. Cessalto	P	6	263.506	P	XXI	37. Mareno di Piave	P	3	262.503	P	XX
16. Chiarano	P	6	263.506	P	XXI	38. Maser	CI	2	261.302	C	XVI
17. Cimadolmo	P	3	262.503	P	XX	39. Maserada sul Piave	P	5	263.505	P	XVIII
18. Cison di Valmarino	CI	1	252.301	C	XVII	40. Meduna di Livenza	P	6	263.506	P	XXI
19. Codognè	P	3	262.503	P	XX	41. Miane	CI	1	262.301	C	XVII
20. Colle Umberto	CI	1	252.301	C	XVII	42. Mogliano Veneto	P	7	263.507	P	XIX
21. Conegliano	CI	1	252.301	C	XVII	43. Monastier di Treviso	P	7	263.507	P	XIX
22. Cordignano	P	3	252.503	P	XX	44. Monfumo	CI	2	261.302	C	XVI

COMUNI	NUOVA RIPARTIZIONE			PRECEDENTE RIPARTIZIONE		COMUNI	NUOVA RIPARTIZIONE			PRECEDENTE RIPARTIZIONE	
	Zona alt.	Reg. agr.	Codificazione	Zona alt.	Regione agraria		Zona alt.	Reg. agr.	Codificazione	Zona alt.	Regione agraria

Segue PROVINCIA DI TREVISO

45. Montebelluna	P	4	261.504	C	XVI	70. San Biagio di Callalta	P	7	263.507	P	XIX
46. Morgano	P	7	263.507	P	XIX	71. San Fior	P	3	262.503	P	XX
47. Moriago	CI	1	262.301	C	XVII	72. San Pietro di Feletto	CI	1	262.301	C	XVII
48. Motta di Livenza	P	6	263.506	P	XXI	73. San Polo di Piave	P	3	262.503	P	XX
49. Nervesa della Battaglia	P	5	263.505	C	XVI	74. Santa Lucia di Piave	P	3	262.503	P	XX
50. Oderzo	P	6	263.506	P	XXI	75. San Vendemiano	P	3	262.503	P	XX
51. Ormelle	P	3	262.503	P	XXI	76. San Zenone degli Ez.	P	4	261.504	C	XVI
52. Orsago	P	3	262.503	P	XX	77. Sarmeola	CI	1	262.301	C	XVII
53. Paderno del Grappa	CI	2	261.302	C	XVI	78. Segusino	CI	1	262.301	C	XVII
54. Paese	P	5	263.505	P	XVIII	79. Sernaglia della Battaglia	CI	1	262.301	C	XVII
55. Pedersobba	CI	2	261.302	C	XVI	80. Silca	P	7	263.507	P	XIX
56. Pieve di Soligo	CI	1	262.301	C	XVII	81. Spresiano	P	5	263.505	P	XVIII
57. Ponte di Piave	P	6	263.506	P	XXI	82. Susegana	CI	1	262.301	C	XVII
58. Ponzano Veneto	P	5	263.505	P	XVIII	83. Tarzo	CI	1	262.301	C	XVII
59. Portobuffolè	P	6	263.506	P	XXI	84. Trevignano	P	4	261.504	P	XVIII
60. Possagno	CI	2	261.302	C	XVI	85. Treviso	P	7	263.507	P	XIX
61. Povegliano	P	5	263.505	P	XVIII	86. Valdobbiadene	CI	1	262.301	C	XVII
62. Preganziol	P	7	263.507	P	XIX	87. Vazzola	P	3	262.503	P	XX
63. Quinto di Treviso	P	7	263.507	P	XIX	88. Veduggio	P	4	261.504	P	XVIII
64. Refrontolo	CI	1	262.301	C	XVII	89. Vidor	CI	1	262.301	C	XVII
65. Resana	P	4	261.504	P	XVIII	90. Villorba	P	5	263.505	P	XVIII
66. Revine Lago	CI	1	262.301	C	XVII	91. Vittorio Veneto	CI	1	262.301	C	XVII
67. Riese Pio X	P	4	261.504	P	XVIII	92. Volpago del Montello	CI	2	261.302	C	XVI
68. Roncade	P	7	263.507	P	XIX	93. Zenson di Piave	P	7	263.507	P	XIX
69. Salgareda	P	6	263.506	P	XXI	94. Zero Branco	P	7	263.507	P	XIX

PROVINCIA DI VENEZIA

1. Annone Veneto	P	1	272.501	P	XXXIV	23. Mira	P	5	271.505	P	XXXVI
2. Campagna Lupia	P	5	271.505	P	XXXVI	24. Mirano	P	4	271.504	P	XXXVI
3. Camponogaro Maggiore	P	4	271.504	P	XXXVI	25. Musile di Piave	P	2	272.502	P	XXXV
4. Camponogara	P	4	271.504	P	XXXVI	26. Noale	P	4	271.504	P	XXXVI
5. Càorle	P	3	272.503	P	XXXIV	27. Noventa di Piave	P	2	272.502	P	XXXV
6. Cavàrzere	P	6	271.506	P	XXXVIII	28. Pianiga	P	4	271.504	P	XXXVI
7. Ceggia	P	2	272.502	P	XXXV	29. Portogruaro	P	1	272.501	P	XXXIV
8. Chioggia	P	5	271.505	P	XXXVII	30. Pramaggiore	P	1	272.501	P	XXXIV
9. Cinto Caomaggiore	P	1	272.501	P	XXXIV	31. Quarto d'Altino	P	2	272.502	P	XXXV
10. Cona	P	6	271.506	P	XXXVIII	32. Salzano	P	4	271.504	P	XXXVI
11. Concordia Sagittaria	P	1	272.501	P	XXXIV	33. San Donà di Piave	P	2	272.502	P	XXXV
12. Dolo	P	4	271.504	P	XXXVI	34. San Michele al Tagl.	P	1	272.501	P	XXXIV
13. Eraclea	P	3	272.503	P	XXXV	35. Santa Maria di Sala	P	4	271.504	P	XXXVI
14. Piesso d'Artico	P	4	271.504	P	XXXVI	36. Santo Stino di Livenza	P	1	272.501	P	XXXIV
15. Fossalta di Piave	P	2	272.502	P	XXXV	37. Scorzè	P	4	271.504	P	XXXVI
16. Fossalta di Portogruaro	P	1	272.501	P	XXXIV	38. Spinea	P	4	271.504	P	XXXVI
17. Fossò	P	4	271.504	P	XXXVI	39. Stra	P	4	271.504	P	XXXVI
18. Gruaro	P	1	272.501	P	XXXIV	40. Tegliù Veneto	P	1	272.501	P	XXXIV
19. Isole	P	3	272.503	P	XXXV	41. Torre di Mosto	P	2	272.502	P	XXXV
20. Marcon	P	2	272.502	P	XXXVI	42. Venezia	P	5	271.505	P	XXXVII
21. Martellago	P	4	271.504	P	XXXVI	43. Vigonovo	P	4	271.504	P	XXXVI
22. Meolo	P	2	272.502	P	XXXV						

PROVINCIA DI PADOVA

1. Abano Terme	P	4	282.504	P	IX	22. Càrceri	P	5	281.505	P	X
2. Agna	P	6	281.506	P	X	23. Carmignano di Brenta	P	2	283.502	P	VII
3. Albignasego	P	4	282.504	P	IX	24. Carrara San Giorgio	P	4	282.504	P	IX
4. Anguillara Veneta	P	6	281.506	P	X	25. Carrara Santo Stefano	P	4	282.504	P	IX
5. Arquà Petrarca	CI	1	282.301	C	VI	26. Cartura	P	6	281.506	P	XI
6. Arre	P	6	281.506	P	XI	27. Casale di Scodosia	P	5	281.505	P	X
7. Arzergrande	P	7	282.507	P	XII	28. Casalscrugo	P	4	282.504	P	IX
8. Bagnoli di Sopra	P	6	281.506	P	XI	29. Castelbaldo	P	5	281.505	P	X
9. Buone	CI	1	282.301	C	VI	30. Cervarese Santa Croce	P	4	282.504	P	IX
10. Barboua	P	5	281.505	P	X	31. Cinto Euganeo	CI	1	282.301	C	VI
11. Battaglia Terme	CI	1	282.301	C	VI	32. Cittadella	P	2	283.502	P	VII
12. Biadene Pisani	P	5	281.505	P	X	33. Codevigo	P	7	282.507	P	XII
13. Borgoricco	P	3	283.503	P	VIII	34. Conselve	P	6	281.506	P	XI
14. Bovolonza	P	7	282.507	P	XII	35. Correzzola	P	7	282.507	P	XII
15. Brùgine	P	7	282.507	P	XII	36. Curtarolo	P	3	283.503	P	VIII
16. Cadoneghe	P	4	282.504	P	IX	37. Este	P	5	281.505	C	VI
17. Campodarsego	P	3	283.503	P	VIII	38. Fontaniva	P	2	283.502	P	VII
18. Campodoro	P	4	282.504	P	IX	39. Galliera Veneta	P	2	283.502	P	VII
19. Camposampiero	P	3	283.503	P	VIII	40. Galzignano	CI	1	282.301	C	VI
20. Campo San Martino	P	3	283.503	P	VIII	41. Gazzo	P	2	283.502	P	VII
21. Candiana	P	7	282.507	P	XII	42. Grantorto	P	2	283.502	P	VII

COMUNI	NUOVA RIPARTIZIONE			PRECEDENTE RIPARTIZIONE		COMUNI	NUOVA RIPARTIZIONE			PRECEDENTE RIPARTIZIONE	
	Zona alt.	Reg. agr.	Codificazione	Zona alt.	Regione agraria		Zona alt.	Reg. agr.	Codificazione	Zona alt.	Regione agraria

Segue PROVINCIA DI PADOVA

43. Granze.	P	5	281.505	P	X	75. San Giòrgio delle Pèrt.	P	3	283.503	P	VIII
44. Legnaro	P	4	282.504	P	IX	76. San Giòrgio in Bosco	P	3	283.503	P	VIII
45. Limena	P	4	282.504	P	IX	77. San Martino di Lupari	P	2	283.502	P	VII
46. Loreggia	P	3	283.503	P	VIII	78. Sau Pietro in Gu . . .	P	2	283.502	P	VII
47. Lozzo Atestino	CI	1	282.301	C	VI	79. San Pietro Viminario	P	6	281.506	P	XI
48. Maserà di Padova	P	4	282.504	P	IX	80. Santa Giustina in Colle	P	3	283.503	P	VIII
49. Masi.	P	5	281.505	P	X	81. Santa Margherita d'Ad.	P	5	281.505	P	X
50. Massanzago	P	3	283.503	P	VIII	82. Sant'Angelo di P. di S.	P	4	282.504	P	IX
51. Megliadino San Fidenzio	P	5	281.505	P	X	83. Sant'Elena	P	5	281.505	P	X
52. Megliadino San Vitale	P	5	281.505	P	X	84. Sant'Urbano	P	5	281.505	P	X
53. Meurla	P	5	281.505	P	X	85. Saonara	P	4	282.504	P	IX
54. Mestrino	P	4	282.504	P	IX	86. Selvazano Dentro . . .	P	4	282.504	P	IX
55. Monsèlice	P	6	281.506	P	XI	87. Solesino	P	5	281.505	P	X
56. Montagnana	P	5	281.505	P	X	88. Stanghella	P	5	281.505	P	X
57. Montegrotto Terme	CI	1	282.301	C	VI	89. Teolo	CI	1	282.301	C	VI
58. Noventa Padovana	P	4	282.504	P	IX	90. Terrassa Padovana . . .	P	6	281.506	P	XI
59. Ospedaletto Euganeo	P	5	281.505	P	X	91. Tombolo	P	2	283.502	P	VII
60. Padova	P	4	282.504	P	IX	92. Torreglia.	CI	1	282.301	C	VI
61. Pernumia	P	6	281.506	P	XI	93. Trebasleghe	P	3	283.503	P	VIII
62. Piacenza d'Àdige	P	5	281.505	P	X	94. Tribano	P	6	281.506	P	XI
63. Piazzola sul Brenta	P	4	282.504	P	IX	95. Urbana	P	5	281.505	P	X
64. Piombino S.	P	3	283.503	P	VIII	96. Veggiano	P	4	282.504	P	IX
65. Piove di Sacco	P	7	282.507	P	XII	97. Vescovana	P	5	281.505	P	X
66. Polverara	P	4	282.504	P	IX	98. Vighizzolo d'Este . . .	P	5	281.505	P	X
67. Ponso	P	5	281.505	P	X	99. Vigodarzere	P	4	282.504	P	IX
68. Pontelongo	P	7	282.507	P	XII	100. Vigonza	P	4	282.504	P	IX
69. Ponte San Nicolò	P	4	282.504	P	IX	101. Villa del Conte	P	3	283.503	P	VIII
70. Pozzonovo	P	6	281.506	P	XI	102. Villa Estense	P	5	281.505	P	X
71. Rovolon	CI	1	282.301	C	VI	103. Villafranca Padovana . .	P	4	282.504	P	IX
72. Rubano	P	4	282.504	P	IX	104. Villanova di Camposam.	P	3	283.503	P	VIII
73. Saccolongo	P	4	282.504	P	IX	105. Vo	CI	1	282.301	C	VI
74. Saletto	P	5	281.505	P	X						

PROVINCIA DI ROVIGO

1. Àdria	P	3	292.503	P	XV	27. Giacciano con Baruch.	P	1	291.501	P	XIII
2. Ariano nel Polèsine	P	3	292.503	P	XV	28. Guarda Veneta	P	2	292.502	P	XIV
3. Arquà Polèsine	P	2	292.502	P	XIV	29. Lendinara	P	1	291.501	P	XIII
4. Badia Polèsine	P	1	291.501	P	XIII	30. Loreo	P	3	292.503	P	XV
5. Bagnolo di Po	P	1	291.501	P	XIII	31. Lùsia	P	2	292.502	P	XIV
6. Bergantino	P	1	291.501	P	XIII	32. Melara	P	1	291.501	P	XIII
7. Bosaro	P	2	292.502	P	XIV	33. Occhiobello	P	1	291.501	P	XIII
8. Calto	P	1	291.501	P	XIII	34. Papozze	P	3	292.503	P	XV
9. Canaro	P	1	291.501	P	XIII	35. Pettorazza Grimaui . . .	P	2	292.502	P	XIV
10. Canda	P	1	291.501	P	XIII	36. Pincara	P	1	291.501	P	XIII
11. Castelguglielmo	P	1	291.501	P	XIII	37. Polesella	P	2	292.502	P	XIV
12. Castelmassa	P	1	291.501	P	XIII	38. Pontecchio Polèsine . . .	P	2	292.502	P	XIV
13. Castelnuovo Bariano	P	1	291.501	P	XIII	39. Porto Tolle	P	3	292.503	P	XV
14. Ceneselli	P	1	291.501	P	XIII	40. Rosolina	P	3	292.503	P	XV
15. Ceregnano	P	2	292.502	P	XIV	41. Rovigo	P	2	292.502	P	XIV
16. Coutarina	P	3	292.503	P	XV	42. Salara	P	1	291.501	P	XIII
17. Còrbola	P	3	292.503	P	XV	43. San Bellino	P	1	291.501	P	XIII
18. Costa di Rovigo	P	2	292.502	P	XIV	44. San Martino di Venezia	P	2	292.502	P	XIV
19. Crespino	P	2	292.502	P	XIV	45. Stienta	P	1	291.501	P	XIII
20. Donada	P	3	292.503	P	XV	46. Taglio di Po	P	3	292.503	P	XV
21. Ficarolo	P	1	291.501	P	XIII	47. Trecenta	P	1	291.501	P	XIII
22. Fiesso Umbertiano	P	1	291.501	P	XIII	48. Villadose	P	2	292.502	P	XIV
23. Frassinelle Polèsine	P	2	292.502	P	XIV	49. Villamarzana	P	2	292.502	P	XIV
24. Fratta Polèsine	P	2	292.502	P	XIV	50. Villanova del Ghebbo . .	P	2	292.502	P	XIV
25. Gàiba	P	1	291.501	P	XIII	51. Villanova Marchesana . .	P	2	292.502	P	XIV
26. Gavello	P	2	292.502	P	XIV						

PROVINCIA DI UDINE

1. Aiello del Friuli	P	15	305.515	P	XXXIII	15. Basiliano	P	12	305.512	P	XXX
2. Amaro	MI	2	302.102	M	XXII	16. Bertolio	P	14	305.514	P	XXXII
3. Ampezzo	MI	1	302.101	M	XXII	17. Bicinicco	P	13	306.513	P	XXX
4. Andrès	MI	5	301.105	M	XXIV	18. Bordano	MI	5	301.105	M	XXIV
5. Aquilèia	P	15	305.515	P	XXXIII	19. Brugnera	P	10	304.510	P	XXXI
6. Arba	CI	7	301.307	C	XXVI	20. Budoia	CI	7	301.307	C	XXVI
7. Arta	MI	2	302.102	M	XXII	21. Biùia	CI	8	306.308	C	XXVII
8. Artegna	CI	9	306.309	C	XXVIII	22. Bùttrio	P	13	306.513	C	XXVIII
9. Àrzene	P	11	304.511	P	XXX	23. Camino al Tagliamento	P	12	305.512	P	XXX
10. Àttimis	CI	9	306.309	C	XXVIII	24. Campofòrmdo	P	13	306.513	P	XXX
11. Aviano	CI	7	301.307	C	XXVI	25. Campolongo al Torre . . .	P	15	305.515	P	XXXIII
12. Azzano Dècimo	P	10	304.510	P	XXXI	26. Càneva	CI	7	301.307	C	XXVI
13. Bagnària Arsa	P	14	305.514	P	XXXII	27. Carlino	P	15	305.515	P	XXXIII
14. Bàrcis	MI	5	301.105	M	XXIV	28. Casarsa della Dellzia . . .	P	11	304.511	P	XXXI

COMUNI	NUOVA RIPARTIZIONE			PRECEDENTE RIPARTIZIONE		COMUNI	NUOVA RIPARTIZIONE			PRECEDENTE RIPARTIZIONE	
	Zona alt.	Reg. agr.	Codificazione	Zona alt.	Regione agraria		Zona alt.	Reg. agr.	Codificazione	Zona alt.	Regione agraria
29. Cassacco	CI	8	306.308	C	XXVII	108. Pordenone	P	10	304.510	P	XXXI
30. Castelnovo del Friuli	CI	7	301.307	C	XXVI	109. Porpetto	P	14	305.514	P	XXXII
31. Castions di Strada	P	14	305.514	P	XXXII	110. Povoletto	P	13	306.513	P	XXX
32. Cavasso Nuovo	CI	7	301.307	C	XXVI	111. Pozzuolo del Friuli	P	13	306.513	P	XXX
33. Cavazzo Carnico	MI	2	302.102	M	XXII	112. Pradamano	P	13	306.513	P	XXX
34. Cervignano	MI	2	302.102	M	XXII	113. Prata di Pordenone	P	10	304.510	P	XXXI
35. Cervignano del Friuli	P	15	305.515	P	XXXIII	114. Prato Carnico	MI	1	302.101	M	XXII
36. Chions	P	10	304.510	P	XXXI	115. Pravisdomini	P	10	304.510	P	XXXI
37. Chiòpris-Viscone	P	14	305.514	P	XXXII	116. Precenico	P	15	305.515	P	XXXIII
38. Chiusaforte	MI	3	303.103	M	XXIII	117. Premariacco	P	13	306.513	P	XXX
39. Cimolais	MI	5	301.105	M	XXIV	118. Preone	MI	1	302.101	M	XXII
40. Cividale del Friuli	CI	9	306.309	C	XXVIII	119. Preotto	CI	9	306.309	C	XXVIII
41. Clàut	MI	5	301.105	M	XXIV	120. Pülfero	MI	6	306.106	M	XXV
42. Clauzetto	MI	5	301.105	M	XXIV	121. Ragogna	CI	8	306.308	C	XXVII
43. Codròpo	P	12	305.512	P	XXX	122. Ravaschetto	MI	1	302.101	M	XXII
44. Colloredo di Monte Alb.	CI	8	306.308	C	XXVII	123. Raveo	MI	1	302.101	M	XXII
45. Cordenans	MI	1	302.101	M	XXII	124. Reana del Roiale	P	13	306.513	C	XXVII
46. Cordenons	P	10	304.510	P	XXXI	125. Remanzacco	P	13	306.513	P	XXX
47. Cordovado	P	11	304.511	P	XXXII	126. Resia	MI	3	303.103	M	XXIII
48. Corno di Rosazzo	CI	9	306.309	C	XXVIII	127. Resiutta	MI	3	303.103	M	XXIII
49. Coscano	P	12	305.512	P	XXX	128. Rigolato	MI	1	302.101	M	XXII
50. Diguano	P	12	305.512	P	XXX	129. Rive d'Arcano	CI	8	306.308	C	XXVII
51. Dogna	MI	3	303.103	M	XXIII	130. Rivignano	P	14	305.514	P	XXXII
52. Drénchia	MI	6	306.106	M	XXV	131. Rónchis	P	14	305.514	P	XXXII
53. Enemonzo	MI	1	302.101	M	XXII	132. Roveredo in Piano	P	10	304.510	P	XXXI
54. Erto e Casso	MI	5	301.105	M	XXIV	133. Ruda	P	15	305.515	P	XXXIII
55. Faedis	CI	9	306.309	C	XXVIII	134. Sacile	P	10	304.510	P	XXXI
56. Fagnana	CI	8	306.308	C	XXVII	135. San Daniele del Friuli	CI	8	306.308	C	XXVII
57. Fama	CI	7	301.307	C	XXVI	136. San Giòrgio della Rich.	P	11	304.511	P	XXXI
58. Fiume Veneto	P	10	304.510	P	XXXI	137. San Giòrgio di Nogaro	P	15	305.515	P	XXXIII
59. Fiumicello	P	15	305.515	P	XXXIII	138. San Giovanni al Natisone	P	13	306.513	C	XXVIII
60. Flaibano	P	12	305.512	P	XXX	139. San Leonardo	MI	6	306.106	M	XXV
61. Fontanafredda	P	10	304.510	P	XXXI	140. San Martino al Tagl.	P	11	304.511	P	XXXI
62. Forgària nel Friuli	MI	5	301.105	M	XXIV	141. San Pietro al Natisone	CI	9	306.309	M	XXV
63. Forni Avoltri	MI	1	302.101	M	XXII	142. San Quirino	P	10	304.510	P	XXXI
64. Forni di Sopra	MI	1	302.101	M	XXII	143. Santa Maria la Longa	P	13	306.513	P	XXX
65. Forni di Sotto	MI	1	302.101	M	XXII	144. San Vito al Tagliamento	P	11	304.511	P	XXXII
66. Frisanco	MI	5	301.105	M	XXIV	145. San Vito al Torre	P	14	305.514	P	XXXII
67. Gemona del Friuli	CI	9	306.309	C	XXVIII	146. San Vito di Pagagna	P	12	305.512	C	XXVII
68. Gonars	P	14	305.514	P	XXXII	147. Sauris	MI	1	302.101	M	XXII
69. Grimacco	MI	6	306.106	M	XXV	148. Savogna	MI	6	306.106	M	XXV
70. Latisana	P	15	305.515	P	XXXIII	149. Sedegliano	P	12	305.512	P	XXX
71. Láuco	MI	1	302.101	M	XXII	150. Sequais	CI	7	301.307	C	XXVI
72. Lestizza	P	12	305.512	P	XXX	151. Sesto al Règhena	P	11	304.511	P	XXXII
73. Lìgossullo	MI	2	302.102	M	XXII	152. Socchieve	MI	1	302.101	M	XXII
74. Lusèvera	MI	6	306.106	M	XXV	153. Spilimbergo	P	11	304.511	P	XXXI
75. Magnano in Riviera	CI	9	306.309	C	XXVIII	154. Stregna	MI	6	306.106	M	XXV
76. Majano	CI	8	306.308	C	XXVII	155. Sùtrio	MI	2	302.102	M	XXII
77. Malborghetto-Valbruna	MI	4	303.104	M	XXIII	156. Taipana	MI	6	306.106	M	XXV
78. Maniago	CI	7	301.307	C	XXVI	157. Talmassons	P	14	305.514	P	XXXII
79. Manzano	P	13	306.513	C	XXVIII	158. Tapogliano	P	15	305.515	P	XXXIII
80. Marano Lagunare	P	15	305.515	P	XXXIII	159. Tarcento	CI	9	306.309	C	XXVIII
81. Martignacco	P	13	306.513	C	XXVII	160. Tarvisio	MI	4	303.104	M	XXIII
82. Meduno	CI	7	301.307	C	XXVI	161. Tavagnacco	P	13	306.513	C	XXVII
83. Mereto di Tomba	P	12	305.512	P	XXX	162. Teor	P	14	305.514	P	XXXII
84. Moggio Udinese	MI	3	303.103	M	XXIII	163. Terzo d'Aquileia	P	15	305.515	P	XXXIII
85. Monfalcone	P	13	306.513	P	XXX	164. Tolmezzo	MI	2	302.102	M	XXII
86. Montebelluna	CI	9	306.309	C	XXVIII	165. Torricano	CI	9	306.309	C	XXVIII
87. Montebelluna Valcellina	CI	7	301.307	C	XXVI	166. Torviscosa	P	15	305.515	P	XXXIII
88. Morsano al Tagliamento	P	11	304.511	P	XXXII	167. Tramonti di Sopra	MI	5	301.105	M	XXIV
89. Mortegliano	P	13	306.513	P	XXX	168. Tramonti di Sotto	MI	5	301.105	M	XXIV
90. Moruzzo	CI	8	306.308	C	XXVII	169. Trasàglis	MI	5	301.105	M	XXIV
91. Muzzana del Turguano	P	15	305.515	P	XXXIII	170. Travèsio	CI	7	301.307	C	XXVI
92. Nimis	CI	9	306.309	C	XXVIII	171. Treppo Carnico	MI	2	302.102	M	XXII
93. Osoppo	CI	8	306.308	C	XXVII	172. Treppo Grande	CI	8	306.308	C	XXVII
94. Ovaro	MI	1	302.101	M	XXII	173. Tricesimo	CI	8	306.308	C	XXVII
95. Pagnacco	CI	8	306.308	C	XXVII	174. Trivignano Udinese	P	13	306.513	P	XXX
96. Palazzolo dello Stella	P	15	305.515	P	XXXIII	175. Údine	P	13	306.513	P	XXX
97. Palmanova	P	14	305.514	P	XXXII	176. Valvasone	P	11	304.511	P	XXXI
98. Paluzza	MI	2	302.102	M	XXII	177. Varmo	P	14	305.514	P	XXXII
99. Pasian di Prato	P	13	306.513	P	XXX	178. Venzoue	MI	3	303.103	M	XXIII
100. Pasiano di Pordenone	P	10	304.510	P	XXXI	179. Verzègnis	MI	2	302.102	M	XXII
101. Paularo	MI	2	302.102	M	XXII	180. Villa Santina	MI	1	302.101	M	XXII
102. Pavia di Údine	P	13	306.513	P	XXX	181. Villa Vicentina	P	15	305.515	P	XXXIII
103. Pinzano al Tagliamento	CI	7	301.307	C	XXVI	182. Visco	P	14	305.514	P	XXXII
104. Pocenia	P	14	305.514	P	XXXII	183. Vito d'Asio	MI	5	301.105	M	XXIV
105. Polcenigo	CI	7	301.307	C	XXVI	184. Vivaro	P	11	304.511	P	XXXI
106. Pontebba	MI	3	303.103	M	XXIII	185. Zòppola	P	10	304.510	P	XXXI
107. Porcia	P	10	304.510	P	XXXI	186. Zùglio	MI	2	302.102	M	XXII

Segue PROVINCIA DI UDINE

COMUNI	NUOVA RIPARTIZIONE			PRECEDENTE RIPARTIZIONE		COMUNI	NUOVA RIPARTIZIONE			PRECEDENTE RIPARTIZIONE	
	Zona alt.	Reg. agr.	Codificazione	Zona alt.	Regione agraria		Zona alt.	Reg. agr.	Codificazione	Zona alt.	Regione agraria

PROVINCIA DI GORIZIA

1. Capriva del Friuli	P	2	311.502	C	VI	14. Mossa	P	2	311.502	C	VI
2. Cormons	P	2	311.502	P	VIII	15. Romans d'Isonzo	P	2	311.502	P	IX
3. Doberdò del Lago	P	2	311.502	P	XIX	16. Ronchi dei Legionari	P	3	311.503	P	XIX
4. Dolegna del Collio	P	2	311.502	C	VI	17. Sagrado	P	2	311.502	P	IX
5. Farra d'Isonzo	P	2	311.502	P	VIII	18. San Canzian d'Isonzo	P	3	311.503	P	XIX
6. Fogliano Redipuglia	P	3	311.503	P	XIX	19. San Floriano del Collio	CI	1	311.301	C	VI
7. Gorizia	CI	1	311.301	C	VI	20. San Lorenzo di Mossa	P	2	311.502	C	VI
8. Gradisca d'Isonzo	P	2	311.502	P	IX	21. San Pier d'Isonzo	P	3	311.503	P	XIX
9. Grado	P	3	311.503	P	XIX	22. Savogna d'Isonzo	CI	1	311.301	C	VI
10. Mariano del Friuli	P	2	311.502	P	VIII	23. Staranzano	P	3	311.503	P	XIX
11. Medea	P	2	311.502	P	VIII	24. Turriaco	P	3	311.503	P	XIX
12. Monfalcone	P	3	311.503	P	XIX	25. Villesse	P	2	311.502	P	IX
13. Moraro	P	2	311.502	C	VI						

PROVINCIA DI TRIESTE

1. Duino Aurisina	CI	1	321.401	C	XVII	4. San Dorligo della Valle	CI	1	321.401	C	XVI
2. Monrupino	CI	1	321.401	C	XVII	5. Sgonico	CI	1	321.401	C	XVII
3. Muggia	CI	1	321.401	C	XVI	6. Trieste	CI	1	321.401	C	XV

PROVINCIA DI PIACENZA

1. Agazzano	CI	3	331.303	C	XLVI	25. Gropparello	CI	4	333.304	C	XLV
2. Alseno	CI	4	333.304	C	XLVIII	26. Lugagnano Val d'Arda	CI	4	333.304	C	XLV
3. Besenzone	P	6	332.506	P	L	27. Monticelli d'Ongina	P	6	332.506	P	L
4. Bettola	MI	2	333.102	M	XLIV	28. Morfasso	MI	2	333.102	M	XLIV
5. Bobbio	MI	1	331.101	M	XLIII	29. Nibbiano	CI	3	331.303	C	XLV
6. Borgonovo Val Tidone	CI	3	331.303	C	XLVII	30. Ottone	MI	1	331.101	M	XLIII
7. Caleo	P	6	332.506	P	XLIX	31. Pecorara	MI	1	331.101	M	XLIV
8. Calendasco	P	5	332.505	P	L	32. Piacenza	P	5	332.505	P	XLIX
9. Caminata	CI	3	331.303	C	XLV	33. Pianello Val Tidone	CI	3	331.303	C	XLV
10. Caorso	P	6	332.506	P	L	34. Piozzano	CI	3	331.303	C	XLV
11. Carpaneto Piacentino	CI	4	333.304	C	XLVII	35. Podenzano	P	5	332.505	P	XLIX
12. Castell'Arquato	CI	4	333.304	C	XLVI	36. Ponte dell'Olio	CI	4	333.304	C	XLV
13. Castel San Giovanni	CI	3	331.303	C	XLVIII	37. Pontenure	P	6	332.506	P	XLIX
14. Castelvetro Piacentino	P	6	332.506	P	L	38. Riverguro	CI	4	333.304	C	XLVII
15. Cerignale	MI	1	331.101	M	XLIII	39. Rottofreno	P	5	332.505	P	XLIX
16. Coli	MI	1	331.101	M	XLII	40. San Giorgio Piacentino	CI	4	333.304	C	XLVIII
17. Corte Brugnatella	MI	1	331.101	M	XLIII	41. San Pietro in Cerro	P	6	332.506	P	L
18. Cortemaggiore	P	6	332.506	P	L	42. Sarmato	P	5	332.505	P	L
19. Farini d'Olmo	MI	2	333.102	M	XLII	43. Travo	CI	3	331.303	C	XLV
20. Ferriere	MI	2	333.102	M	XLII	44. Vernasca	CI	4	333.304	C	XLV
21. Fiorenzuola d'Arda	P	6	332.506	P	XLIX	45. Vigolzone	CI	4	333.304	C	XLVII
22. Gazzola	CI	3	331.303	C	XLVI	46. Villanova sull'Arda	P	6	332.506	P	L
23. Gossolengo	P	5	332.505	P	XLIX	47. Zerba	MI	1	331.101	M	XLIII
24. Gagnano Trebbiense	P	5	332.505	P	XLIX	48. Ziano Piacentino	CI	3	331.303	C	XLVI

PROVINCIA DI PARMA

1. Albareto	MI	1	341.101	M	XXXV	25. Noceto	CI	3	341.303	C	XXXIX
2. Bardi	MI	1	341.101	M	XXXIV	26. Palanzano	MI	2	343.102	M	XXXV
3. Bedonia	MI	1	341.101	M	XXXV	27. Parma	P	6	342.506	P	XL
4. Bercoeto	MI	2	343.102	M	XXXV	28. Pellegrino Parmense	CI	3	341.303	M	XXXVI
5. Bore	MI	1	341.101	M	XXXV	29. Polésine Parmense	P	5	342.505	P	XL
6. Borgo Val di Taro	MI	1	341.101	M	XXXV	30. Roccabianca	P	5	342.505	P	XL
7. Busseto	P	5	342.505	P	XLI	31. Sala Baganza	CI	4	343.304	C	XXXVIII
8. Calestano	CI	4	343.304	M	XXXVI	32. Salsomaggiore Terme	CI	3	341.303	C	XXXVII
9. Collecchio	CI	4	343.304	C	XXXIX	33. San Secondo Parmense	P	5	342.505	P	XL
10. Colorno	P	6	342.506	P	XLI	34. Sissa	P	6	342.506	P	XLI
11. Compiano	MI	1	341.101	M	XXXV	35. Solignano	MI	1	341.101	M	XXXV
12. Corniglio	MI	2	343.102	M	XXXV	36. Soragna	P	5	342.505	P	XL
13. Felino	CI	4	343.304	C	XXXVIII	37. Sorbolo	P	6	342.506	P	XLI
14. Fidenza	CI	3	341.303	C	XXXIX	38. Terezo	CI	4	343.304	M	XXXVI
15. Fontanellato	P	5	342.505	P	XL	39. Tizzano Val Parma	MI	2	343.102	M	XXXV
16. Fontevivo	P	5	342.505	P	XL	40. Tornolo	MI	1	341.101	M	XXXV
17. Fornovo di Taro	CI	4	343.304	C	XXXVII	41. Torrile	P	6	342.506	P	XLI
18. Langhirano	CI	4	343.304	C	XXXVII	42. Traversetolo	CI	4	343.304	C	XXXVIII
19. Leignano de' Bagni	CI	4	343.304	C	XXXVII	43. Treacasali	P	6	342.506	P	XL
20. Medesano	CI	3	341.303	C	XXXVIII	44. Valmòzzola	MI	1	341.101	M	XXXV
21. Mezzani	P	6	342.506	P	XLI	45. Varano de' Melegari	CI	3	341.303	C	XXXVII
22. Monchio delle Corti	MI	2	343.102	M	XXXV	46. Varsi	MI	1	341.101	M	XXXVI
23. Montechiarugolo	P	6	342.506	C	XXXIX	47. Vigatto	P	6	342.506	P	XL
24. Neviano degli Arduini	CI	4	343.304	M	XXXVI	48. Zibello	P	5	342.505	P	XLI

COMUNI	NUOVA RIPARTIZIONE			PRECEDENTE RIPARTIZIONE		COMUNI	NUOVA RIPARTIZIONE			PRECEDENTE RIPARTIZIONE	
	Zona alt.	Reg. agr.	Codificazione	Zona alt.	Regione agraria		Zona alt.	Reg. agr.	Codificazione	Zona alt.	Regione agraria
PROVINCIA DI REGGIO NELL'EMILIA											
1. Albinea	CI	3	351.303	C	LIX	24. Gnastalla	P	4	352.504	P	LXI
2. Bagnolo in Piano	P	5	352.505	P	LX	25. Ligòncchio	MI	2	351.102	M	LVI
3. Baiso	CI	3	351.303	M	LVII	26. Luzzara	P	4	352.504	P	LXI
4. Bibbiano	P	5	352.505	P	LX	27. Montecchio Emilia	P	5	352.505	P	LX
5. Boretto	P	4	352.504	P	LXI	28. Novellara	P	4	352.504	P	LXI
6. Brescello	P	4	352.504	P	LXI	29. Poggio	P	4	352.504	P	LXI
7. Busana	MI	2	351.102	M	LVI	30. Quattro Castella	CI	3	351.303	C	LIX
8. Cadelbosco di Sopra	P	4	352.504	P	LXI	31. Ramiseto	MI	2	351.102	M	LVI
9. Campagna Emilia	P	4	352.504	P	LXI	32. Reggiolo	P	4	352.504	P	LXI
10. Campegine	P	4	352.504	P	LXI	33. Reggio nell'Emilia	P	5	352.505	P	LX
11. Carpineti	MI	1	351.101	M	LVII	34. Rio Saliceto	P	4	352.504	P	LXI
12. Casalgrande	CI	3	351.303	C	LIX	35. Rolo	P	4	352.504	P	LXI
13. Casina	CI	3	351.303	M	LVII	36. Rubiera	P	5	352.505	P	LX
14. Castellano	CI	3	351.303	C	LVIII	37. San Martino in Rio	P	5	352.505	P	LX
15. Castelnovo di Sotto	P	4	352.504	P	LXI	38. San Polo d'Enza	CI	3	351.303	C	LIX
16. Castelnovo ne' Monti	MI	1	351.101	M	LVII	39. Sant'Iliario d'Enza	P	5	352.505	P	LX
17. Cavriago	P	5	352.505	P	LX	40. Scandiano	CI	3	351.303	C	LIX
18. Ciano d'Enza	CI	3	351.303	C	LVIII	41. Toano	MI	1	351.101	M	LVII
19. Collagna	MI	2	351.102	M	LVI	42. Vetto	MI	1	351.101	M	LVII
20. Correggio	P	5	352.505	P	LX	43. Vezzano sul Cròstolo	CI	3	351.303	C	LVIII
21. Fabbriico	P	4	352.504	P	LXI	44. Viano	CI	3	351.303	C	LVIII
22. Gattatico	P	4	352.504	P	LXI	45. Villa Minozzo	MI	2	351.102	M	LVI
23. Gualtieri	P	4	352.504	P	LXI						

PROVINCIA DI MODENA

1. Bastiglia	P	5	362.505	P	XXXII	24. Montecreto	MI	2	361.102	M	XXVI
2. Bomporto	P	5	362.505	P	XXXII	25. Montefiorino	MI	1	361.101	M	XXV
3. Campogalliano	P	5	362.505	P	XXXI	26. Montese	MI	2	361.102	M	XXVII
4. Camposanto	P	4	362.504	P	XXXII	27. Nonantola	P	5	362.505	P	XXXII
5. Carpi	P	5	362.505	P	XXXI	28. Novi di Modena	P	4	362.504	P	XXXIII
6. Castelnuovo Rangone	P	6	362.506	P	XXX	29. Pavnlo nel Frignano	MI	2	361.102	M	XXVII
7. Castelnuovo Rangone	P	6	362.506	P	XXX	30. Pievepelago	MI	2	361.102	M	XXVI
8. Castelvetro di Modena	CI	3	361.303	C	XXX	31. Polinago	MI	1	361.101	M	XXV
9. Cavazzo	P	4	362.504	P	XXXII	32. Prignano sulla Secchia	CI	3	361.303	M	XXVII
10. Concordia sulla Secchia	P	4	362.504	P	XXXIII	33. Ravarino	P	5	362.505	P	XXXII
11. Fanano	MI	2	361.102	M	XXVI	34. Riornato	MI	2	361.102	M	XXVI
12. Finale Emilia	P	4	362.504	P	XXXIII	35. San Cesario sul Panaro	P	6	362.506	P	XXX
13. Fiorano Modenese	CI	3	361.303	C	XXX	36. San Felice sul Panaro	P	4	362.504	P	XXXIII
14. Fiumalbo	MI	2	361.102	M	XXVI	37. San Possidonio	P	4	362.504	P	XXXII
15. Formigine	P	6	362.506	P	XXX	38. San Pròspero	P	5	362.505	P	XXXII
16. Frassinoro	MI	1	361.101	M	XXV	39. Sassuolo	CI	3	361.303	C	XXX
17. Guiglia	CI	3	361.303	M	XXXVIII	40. Savignano sul Panaro	CI	3	361.303	C	XXX
18. Lama Mocogno	MI	2	361.102	M	XXVI	41. Serramazzoni	CI	3	361.303	M	XXVII
19. Maranello	CI	3	361.303	C	XXX	42. Sestola	MI	2	361.102	M	XXVI
20. Marano sul Panaro	CI	3	361.303	C	XXX	43. Soliera	P	5	362.505	P	XXXI
21. Medolla	P	4	362.504	P	XXXII	44. Spilamberto	P	6	362.506	P	XXX
22. Mirandola	P	4	362.504	P	XXXIII	45. Vignola	CI	3	361.303	C	XXX
23. Modena	P	6	362.506	P	XXX	46. Zocca	MI	2	361.102	M	XXVIII

PROVINCIA DI BOLOGNA

1. Auzola dell'Emilia	P	6	372.506	P	VII	25. Dozza	CI	5	373.305	C	VI
2. Argelato	P	7	372.507	P	IX	26. Fontanèice	CI	5	373.305	M	III
3. Baricella	P	7	372.507	P	IX	27. Gaggio Montano	MI	1	371.101	M	II
4. Bazzano	CI	4	371.304	C	V	28. Galliera	P	7	372.507	P	IX
5. Bentivoglio	P	7	372.507	P	IX	29. Granaglione	MI	2	371.102	M	I
6. Bologna	CI	3	372.303	C	V	30. Granarolo dell'Emilia	P	7	372.507	P	VII
7. Borgo Tossignano	CI	5	373.305	M	III	31. Grizzana	MI	1	371.101	M	II
8. Bùdrio	P	8	373.508	P	X	32. Imola	P	8	373.508	C	VI
9. Calderara di Reno	P	6	372.506	P	VII	33. Lizzano in Belvedere	MI	2	371.102	M	I
10. Camugnano	MI	2	371.102	M	I	34. Loiano	CI	4	371.304	M	III
11. Casalecchio di Reno	CI	3	372.303	C	V	35. Malalbergo	P	7	372.507	P	IX
12. Casalnuovese	CI	5	373.305	M	III	36. Marzabotto	CI	4	371.304	M	II
13. Castel d'Aiano	MI	1	371.101	M	II	37. Medicina	P	8	373.508	P	X
14. Castel del Rio	CI	5	373.305	M	III	38. Minerbio	P	7	372.507	P	IX
15. Castel di Càsio	MI	2	371.102	M	I	39. Molinella	P	8	373.508	P	X
16. Castel Guelfo di Bologna	P	8	373.508	C	VI	40. Monghidoro	MI	2	371.102	M	I
17. Castello d'Argile	P	7	372.507	P	IX	41. Monterenzio	CI	5	373.305	M	III
18. Castello di Serravalle	CI	4	371.304	C	IV	42. Monte San Pietro	CI	4	371.304	C	IV
19. Castel Maggiore	P	7	372.507	P	VII	43. Montevoglio	CI	4	371.304	C	IV
20. Castel S. Pietro d. Emilia	CI	5	373.305	C	VI	44. Monzuno	MI	1	371.101	M	III
21. Castenaso	P	8	373.508	P	VII	45. Mordano	P	8	373.508	C	VI
22. Castiglione dei Pepoli	MI	2	371.102	M	I	46. Ozzano dell'Emilia	CI	3	372.303	C	V
23. Crepellano	P	6	372.506	C	V	47. Pianoro	CI	4	371.304	C	IV
24. Crevalcore	P	6	372.506	P	VIII	48. Pieve di Cento	P	7	372.507	P	IX

COMUNI	NUOVA RIPARTIZIONE			PRECEDENTE RIPARTIZIONE		COMUNI	NUOVA RIPARTIZIONE			PRECEDENTE RIPARTIZIONE	
	Zona alt.	Reg. agr.	Codificazione	Zona alt.	Regione agraria		Zona alt.	Reg. agr.	Codificazione	Zona alt.	Regione agraria

Segue PROVINCIA DI BOLOGNA

49. Porretta Terme	MI	2	371.102	M	I	55. San Pietro in Casale	P	7	372.507	P	IX
50. Sata Bolognese	P	6	372.506	P	VIII	56. Sant'Agata Bolognese	P	6	372.506	P	VIII
51. San Benedetto Val di S.	MI	2	371.102	M	I	57. Sasso Marconi	CI	4	371.304	C	IV
52. San Giorgio di Piano	P	7	372.507	P	IX	58. Savigno	CI	4	371.304	M	II
53. San Giovanni in Persic.	P	6	372.506	P	VIII	59. Vergato	MI	1	371.101	M	II
54. San Lazzaro di Savena	CI	3	372.303	C	V	60. Zola Predosa	CI	3	372.303	C	V

PROVINCIA DI FERRARA

1. Argenta	P	2	382.502	P	XII	11. Lagosanto	P	3	382.503	P	XIV
2. Berra	P	2	382.502	P	XIII	12. Massafiscaglia	P	3	382.503	P	XIV
3. Bondeno	P	1	381.501	P	XI	13. Mesola	P	3	382.503	P	XV
4. Cento	P	1	381.501	P	XI	14. Migliarino	P	3	382.503	P	XIV
5. Codigoro	P	3	382.503	P	XIII	15. Ostellato	P	3	382.503	P	XIV
6. Comacchio	P	3	382.503	P	XV	16. Poggio Renatico	P	1	381.501	P	XI
7. Copparo	P	2	382.502	P	XIII	17. Portomaggiore	P	2	382.502	P	XII
8. Ferrara	P	1	381.501	P	XII	18. Ro Ferrarese	P	2	382.502	P	XIII
9. Formignana	P	2	382.502	P	XIII	19. Sant'Agostino	P	1	381.501	P	XI
10. Iolanda di Savoia	P	2	382.502	P	XIII	20. Vigarano Mainarda	P	1	381.501	P	XII

PROVINCIA DI RAVENNA

1. Alfonsine	P	2	392.502	P	LIV	10. Faenza	P	4	391.504	P	LII
2. Bagnacavallo	P	2	392.502	P	LIV	11. Fusignano	P	2	392.502	P	LIV
3. Bagnara di Romagna	P	4	391.504	P	LIII	12. Lugo	P	2	392.502	P	LIV
4. Brisighella	CI	1	391.301	C	LI	13. Massa Lombarda	P	2	392.502	P	LIV
5. Càsola Valsénio	CI	1	391.301	C	LI	14. Ravenna	P	3	392.503	P	LV
6. Castel Bolognese	P	4	391.504	P	LII	15. Riolo dei Bagni	CI	1	391.301	C	LI
7. Cervia	P	3	392.503	P	LV	16. Russi	P	4	391.504	P	LIII
8. Conselice	P	2	392.502	P	LIV	17. Sant'Agata sul Santerno	P	2	392.502	P	LIV
9. Cotignola	P	4	391.504	P	LIII	18. Solarolo	P	4	391.504	P	LIII

PROVINCIA DI FORLÌ

1. Bagno di Romagna	MI	1	401.101	M	XVI	27. Montescudo	CL	4	403.404	C	XIX
2. Bellaria-Igea Marina	P	6	403.506	P	XXIII	28. Montiano	CI	3	402.303	P	XXIV
3. Bertinoro	P	5	402.505	C	XVIII	29. Morciano di Romagna	CI	4	403.404	C	XIX
4. Borghi	CI	3	402.303	C	XX	30. Poggio Berni	CI	3	402.303	C	XIX
5. Castrocaro e Terra d.Sole	CI	2	401.302	M	XVII	31. Pòrtico e San Benedetto	MI	1	401.101	M	XVI
6. Cattolica	P	6	403.506	P	XXIII	32. Predappio	CI	2	401.302	C	XXVII
7. Cesena	P	5	402.505	P	XXIV	33. Premilcuore	MI	1	401.101	M	XVI
8. Cesenatico	P	6	403.506	P	XXII	34. Riccione	P	6	403.506	P	XXIII
9. Civitella di Romagna	CI	2	401.302	C	XVIII	35. Rimini	P	6	403.506	P	XXIII
10. Coriano	CL	4	403.404	C	XIX	36. Rocca San Casciano	CI	2	401.302	M	XVII
11. Dovadola	CI	2	401.302	M	XVII	37. Roncofreddo	CI	3	402.303	P	XXIV
12. Forlì	P	5	402.505	P	XXI	38. Saludècio	CL	4	403.404	C	XIX
13. Forlìmpòpoli	P	5	402.505	P	XXI	39. San Clemente	CL	4	403.404	C	XIX
14. Galcata	CI	2	401.302	M	XVII	40. San Giovanni in Marig.	P	6	403.506	P	XXIII
15. Gambèttoia	P	5	402.505	P	XXII	41. San Mauro Pàscoli	P	6	403.506	P	XXII
16. Gatteo	P	6	403.506	P	XXII	42. Santarcangelo di Rom.	P	6	403.506	P	XXIII
17. Gemmano	CL	4	403.404	C	XIX	43. Santa Sofia	MI	1	401.101	M	XVI
18. Longiano	P	5	402.505	P	XXIV	44. Sarsina	CI	3	402.303	C	XX
19. Mèldola	CI	2	401.302	C	XVIII	45. Savignano sul Rubicone	P	6	403.506	P	XXII
20. Mercato Saraceno	CI	3	402.303	C	XX	46. Sogliano al Rubicone	CI	3	402.303	C	XX
21. Misano Adriatico	P	6	403.506	P	XXIII	47. Sorbano	CI	3	402.303	M	XVI
22. Modigliana	CI	2	401.302	M	XVII	48. Torriana	CI	3	402.303	C	XIX
23. Mondaino	CL	4	403.404	C	XIX	49. Tredòzio	CI	2	401.302	M	XVII
24. Monte Colombo	CL	4	403.404	C	XIX	50. Verghereto	MI	1	401.101	M	XVI
25. Montefiore Conca	CL	4	403.404	C	XIX	51. Verucchio	CI	3	402.303	C	XIX
26. Montegrolfo	CL	4	403.404	C	XIX						

PROVINCIA DI PESARO E URBINO

1. Acqualagna	CI	5	412.305	M	XXVI	13. Fano	CL	8	414.408	C	XXXI
2. Apècchio	MI	2	413.102	M	XXVI	14. Fermignano	CI	5	412.305	C	XXVII
3. Auditore	CI	5	412.305	C	XXVIII	15. Fossombrone	CI	6	414.306	C	XXVII
4. Barchi	CL	8	414.408	C	XXX	16. Fratte Rosa	CI	6	414.306	C	XXX
5. Belforte all'Isauro	MI	2	413.102	M	XXV	17. Frontino	CI	4	411.304	M	XXIV
6. Borgo Pace	MI	2	413.102	M	XXVI	18. Frontone	MI	3	413.103	M	XXVI
7. Cagli	MI	3	413.103	M	XXVI	19. Gabice Mare	CL	7	412.407	C	XXIX
8. Cantiano	MI	3	413.103	M	XXVI	20. Gradara	CI	7	412.407	C	XXIX
9. Carpegna	MI	1	411.101	M	XXIV	21. Isola del Piano	CI	6	414.306	C	XXVII
10. Cartoceto	CL	8	414.408	C	XXX	22. Lunano	CI	5	412.305	M	XXV
11. Casteldeci	MI	1	411.101	M	XXIV	23. Macerata Fèltria	CI	4	411.304	M	XXV
12. Colbordolo	CL	7	412.407	C	XXVIII	24. Maiolo	CI	4	411.304	M	XXIV

COMUNI	NUOVA RIPARTIZIONE			PRECEDENTE RIPARTIZIONE		COMUNI	NUOVA RIPARTIZIONE			PRECEDENTE RIPARTIZIONE	
	Zona alt.	Reg. agr.	Codificazione	Zona alt.	Regione agraria		Zona alt.	Reg. agr.	Codificazione	Zona alt.	Regione agraria

Segue PROVINCIA DI PESARO E URBINO

25. Mercatello sul Metauro	MI	2	413.102	M	XXVI	47. Piandimeleto	CI	5	412.305	M	XXV
26. Mercatino Conca	CI	4	411.304	M	XXV	48. Pietrarabbia	CI	4	411.304	M	XXV
27. Mombaroccio	CI	7	412.407	C	XXIX	49. Piobbico	MI	2	413.102	M	XXVI
28. Mondavio	CI	8	414.408	C	XXX	50. Saltara	CI	8	414.408	C	XXX
29. Mondolfo	CI	8	414.408	C	XXXI	51. San Costanzo	CI	8	414.408	C	XXXI
30. Montecalvo in Foglia	CI	5	412.305	C	XXVIII	52. San Giòrgio di Pesaro	CI	8	414.408	C	XXX
31. Monte Cerignone	CI	4	411.304	M	XXV	53. San Leo	CI	4	411.304	M	XXIV
32. Monteciccardo	CI	7	412.407	C	XXIX	54. San Lorenzo in Campo	CI	6	414.306	C	XXX
33. Montecopiolo	MI	1	411.101	M	XXIV	55. Sant'Agata Feltria	CI	4	411.304	M	XXIV
34. Montefelcino	CI	6	414.306	C	XXVII	56. Sant'Angelo in Lizzola	CI	7	412.407	C	XXIX
35. Monte Grimano	CI	4	411.304	M	XXV	57. Sant'Angelo in Vado	MI	2	413.102	M	XXVI
36. Montelabbate	CI	7	412.407	C	XXIX	58. Sant'Ippolito	CI	6	414.306	C	XXX
37. Montemaggiore al Met.	CI	8	414.408	C	XXX	59. Sassocorvaro	CI	5	412.305	M	XXV
38. Monte Porzio	CI	8	414.408	C	XXX	60. Sassofeltrio	CI	4	411.304	M	XXV
39. Novafeltria	CI	4	411.304	M	XXIV	61. Serra Sant'Abbondio	MI	3	413.103	M	XXVI
40. Orciano di Pesaro	CI	8	414.408	C	XXX	62. Serrungarina	CI	8	414.408	C	XXX
41. Pèglio	CI	5	412.305	M	XXVI	63. Talamello	CI	4	411.304	M	XXIV
42. Pennabilli	MI	1	411.101	M	XXIV	64. Tavoletto	CI	5	412.305	C	XXVIII
43. Pergola	CI	6	414.306	M	XXVI	65. Tavhilia	CI	7	412.407	C	XXIX
44. Pésaro	CI	7	412.407	C	XXIX	66. Urbània	CI	5	412.305	M	XXVI
45. Petriano	CI	5	412.305	C	XXVIII	67. Urbino	CI	5	412.305	C	XXVIII
46. Piagge	CI	8	414.408	C	XXX						

PROVINCIA DI ANCONA

1. Agugliano	CI	6	422.406	C	IV	26. Montecarotto	CI	3	421.303	C	III
2. Ancona	CI	6	422.406	C	IV	27. Montemarciano	CI	4	422.404	C	VIII
3. Arcèvia	MI	1	421.101	M	II	28. Monterado	CI	4	422.404	C	V
4. Barbara	CI	3	421.303	C	V	29. Monte Roberto	CI	3	421.303	C	III
5. Belvedere Ostrense	CI	4	422.404	C	III	30. Monte San Vito	CI	5	422.405	C	VI
6. Camerano	CI	6	422.406	C	IV	31. Morro d'Alba	CI	4	422.404	C	III
7. Camerata Picena	CI	5	422.405	C	VI	32. Numana	CI	6	422.406	C	IV
8. Castelbellino	CI	3	421.303	C	III	33. Offagna	CI	6	422.406	C	VII
9. Castel Colonna	CI	4	422.404	C	V	34. Osimo	CI	6	422.406	C	VII
10. Castelfidardo	CI	6	422.406	C	VII	35. Ostra	CI	4	422.404	C	V
11. Castelleone di Suasa	CI	3	421.303	C	V	36. Ostra Vetere	CI	4	422.404	C	V
12. Castelplano	CI	3	421.303	C	III	37. Poggio San Marcello	CI	3	421.303	C	III
13. Cerreto d'Esi	MI	2	421.102	M	I	38. Polverigi	CI	6	422.406	C	VII
14. Chiaravalle	CI	5	422.405	C	VI	39. Ripc.	CI	4	422.404	C	V
15. Corinaldo	CI	4	422.404	C	V	40. Rosora	CI	3	421.303	C	III
16. Cupramontana	CI	3	421.303	C	III	41. San Marcello	CI	5	422.405	C	III
17. Fabriano	MI	2	421.102	M	I	42. San Paolo di Jesi	CI	3	421.303	C	III
18. Falconara Marittima	CI	5	422.405	C	IV	43. Santa Maria Nuova	CI	5	422.405	C	VII
19. Filottrano	CI	6	422.406	C	VII	44. Sassoferrato	MI	2	421.102	M	I
20. Genga	MI	2	421.102	M	I	45. Senigallia	CI	4	422.404	C	VIII
21. Jesi	CI	5	422.405	C	VI	46. Serra de' Conti	CI	3	421.303	C	III
22. Loreto	CI	6	422.406	C	VII	47. Serra San Quirico	MI	1	421.101	M	II
23. Maiolati Spontini	CI	3	421.303	C	III	48. Sirolo	CI	6	422.406	C	IV
24. Mergo	CI	3	421.303	C	III	49. Staffolo	CI	3	421.303	C	III
25. Monsano	CI	5	422.405	C	VI						

PROVINCIA DI MACERATA

1. Acquacana	MI	2	431.102	M	XVII	23. Macerata	CI	6	433.406	C	XXII
2. Apiro	CI	4	432.304	M	XIX	24. Matèlica	CI	3	431.303	M	XVIII
3. Appignano	CI	6	433.406	C	XXII	25. Mogliano	CI	6	433.406	C	XXI
4. Belforte del Chienti	CI	5	432.305	C	XXI	26. Montecassiano	CI	6	433.406	C	XXII
5. Bolognola	MI	2	431.102	M	XVII	27. Monte Cavallo	MI	1	431.101	M	XVII
6. Caldarola	CI	4	432.304	M	XX	28. Montecosaro	CI	6	433.406	C	XXII
7. Camerino	CI	3	431.303	M	XVIII	29. Montefano	CI	6	433.406	C	XXII
8. Camporotondo di Fiastre	CI	5	432.305	M	XX	30. Montelupone	CI	6	433.406	C	XXII
9. Castelraimondo	CI	3	431.303	M	XVIII	31. Monte San Gineto	CI	6	433.406	C	XXII
10. Castelsantangelo	MI	2	431.102	M	XVII	32. Monte San Martino	CI	5	432.305	C	XXI
11. Cessapalombo	MI	2	431.102	M	XX	33. Morrovalle	CI	6	433.406	C	XXII
12. Cingoli	CI	4	432.304	M	XIX	34. Mhccia	CI	1	431.101	M	XVIII
13. Civitanova Marche	CI	6	433.406	C	XXIII	35. Penna San Giovanni	CI	5	432.305	C	XXI
14. Colmurano	CI	5	432.305	C	XXI	36. Petriolo	CI	6	433.406	C	XXII
15. Corridonia	CI	6	433.406	C	XXII	37. Pievebovigliana	MI	2	431.102	M	XVIII
16. Esanatoglia	MI	1	431.101	M	XVIII	38. Pieve Torina	MI	1	431.101	M	XVIII
17. Fiadra	MI	2	431.102	M	XVII	39. Pioraco	MI	1	431.101	M	XVII
18. Fioridimonte	MI	2	431.102	M	XVII	40. Poggio San Vicino	CI	4	432.304	M	XIX
19. Fiuminata	MI	1	431.101	M	XVII	41. Pollenza	CI	5	432.305	C	XXI
20. Gagliole	CI	3	431.303	M	XVIII	42. Porto Recanati	CI	6	433.406	C	XXIII
21. Gualdo	CI	5	432.305	M	XX	43. Potenza Picena	CI	6	433.406	C	XXIII
22. Loro Piceno	CI	5	432.305	C	XXI	44. Recanati	CI	6	433.406	C	XXII

COMUNI	NUOVA RIPARTIZIONE			PRECEDENTE RIPARTIZIONE		COMUNI	NUOVA RIPARTIZIONE			PRECEDENTE RIPARTIZIONE	
	Zona alt.	Reg. agr.	Codificazione	Zona alt.	Regione agraria		Zona alt.	Reg. agr.	Codificazione	Zona alt.	Regione agraria

Segue PROVINCIA DI MACERATA

45. Ripe San Ginèsio	CI	5	432.305	C	XXI	52. Serravalle di Chienti	MI	1	431.101	M	XVII
46. San Ginèsio	CI	5	432.305	M	XX	53. Tolentino	CI	5	432.305	C	XXI
47. San Severino Marche	CI	4	432.304	M	XIX	54. Trèia	CI	5	432.305	C	XXI
48. Sant'Angelo in Pontano	CI	5	432.305	C	XXI	55. Urbisaglia	CI	5	432.305	C	XXI
49. Sarnano	MI	2	431.102	M	XX	56. Ussita	MI	2	431.102	M	XVII
50. Scro	MI	1	431.101	M	XVII	57. Visso	MI	2	431.102	M	XVII
51. Serrapetrona	CI	4	432.304	M	XX						

PROVINCIA DI ASCOLI PICENO

1. Acquasanta	MI	1	441.101	M	IX	38. Montegallo	MI	1	441.101	M	IX
2. Acquaviva Picena	CL	5	443.405	C	XIV	39. Monte Giberto	CL	4	442.404	C	XIII
3. Altidona	CL	4	442.404	C	XV	40. Montegiorgio	CI	2	442.302	C	XI
4. Amòdola	CI	2	442.302	M	X	41. Montegranaro	CL	4	442.404	C	XIII
5. Appignano del Tronto .	CI	3	443.303	C	XIV	42. Monteleone di Fermo .	CI	2	442.302	C	XI
6. Arquata del Tronto . . .	MI	1	441.101	M	IX	43. Montelparo	CI	2	442.302	C	XII
7. Àscoli Piceno	CI	3	443.303	M	X	44. Montemonaco	MI	1	441.101	M	IX
8. Belmonte Piceno	CI	2	442.302	C	XI	45. Monteprandone	CL	5	443.405	C	XVI
9. Campofilone	CL	5	443.405	C	XVI	46. Monte Rinaldo	CI	2	442.302	C	XII
10. Carassai	CL	5	443.405	C	XII	47. Monterubbiano	CL	4	442.404	C	XII
11. Castel di Lama	CI	3	443.303	C	XIV	48. Monte San Pietrangeli .	CL	4	442.404	C	XIII
12. Castignano	CI	3	443.303	C	XII	49. Monte Urano	CL	4	442.404	C	XIII
13. Castorano	CL	5	443.405	C	XIV	50. Monte Vidon Combatte .	CL	4	442.404	C	XII
14. Colli del Tronto	CL	5	443.405	C	XIV	51. Monte Vidon Corrado .	CI	2	442.302	C	XI
15. Comunanza	MI	1	441.101	M	X	52. Montottone	CI	2	442.302	C	XIII
16. Cossignano	CL	5	443.405	C	XII	53. Moresco	CL	4	442.404	C	XII
17. Cupra Marittima	CL	5	443.405	C	XVI	54. Cffida	CL	5	443.405	C	XII
18. Falerone	CI	2	442.302	C	XI	55. Ortezzano	CI	2	442.302	C	XII
19. Fermo	CL	4	442.404	C	XV	56. Palmiano	CI	3	443.303	M	X
20. Folignano	CI	3	443.303	C	XIV	57. Pedaso	CL	5	443.405	C	XVI
21. Force	CI	3	443.303	M	X	58. Petritoli	CL	4	442.404	C	XII
22. Francavilla d'Ete	CL	4	442.404	C	XIII	59. Ponzano di Fermo	CL	4	442.404	C	XIII
23. Grottammare	CL	5	443.405	C	XVI	60. Porto San Giòrgio	CL	4	442.404	C	XV
24. Grottazzolina	CL	4	442.404	C	XIII	61. Porto Sant'Elpidio	CL	4	442.404	C	XV
25. Lapedona	CL	4	442.404	C	XV	62. Rapagnano	CL	4	442.404	C	XIII
26. Magliano di Tenna	CL	4	442.404	C	XIII	63. Ripatransone	CL	5	443.405	C	XII
27. Maltignano	CI	3	443.303	C	XIV	64. Roccaluvione	MI	1	441.101	M	X
28. Massa Fermana	CI	2	442.302	C	XI	65. Rotella	CI	3	443.303	M	X
29. Massignano	CL	5	443.405	C	XVI	66. San Benedetto del Tr.	CI	5	443.405	C	XVI
30. Monsampietro Mòrico	CI	2	442.302	C	XI	67. Santa Vittòria in Mat.	CI	2	442.302	C	XI
31. Monsampolo del Tronto .	CL	5	443.405	C	XIV	68. Sant'Elpidio a Mare	CL	4	442.404	C	XV
32. Montalto delle Marche .	CI	3	443.303	C	XII	69. Servigliano	CI	2	442.302	C	XI
33. Montappone	CI	2	442.302	C	XI	70. Smerillo	CI	2	442.302	M	X
34. Montedinove	CI	3	443.303	C	XII	71. Spinètoli	CL	5	443.405	C	XIV
35. Montefalcone Appennino	CI	2	442.302	M	X	72. Torre San Patrizio	CL	4	442.404	C	XIII
36. Montefiore dell'Àso	CL	5	443.405	C	XII	73. Venarotta	CI	3	443.303	M	X
37. Montefortino	MI	1	441.101	M	IX						

PROVINCIA DI MASSA-CARRARA

1. Aulla	CI	4	451.304	M	XXXVI	10. Massa	ML	3	452.203	M	XXXIV
2. Bagnone	MI	1	451.101	M	XXXVI	11. Montignoso	ML	3	452.203	M	XXXIV
3. Carrara	MI	3	452.203	M	XXXIV	12. Mulazzo	MI	1	451.101	M	XXXV
4. Còsola in Lunigiana	MI	2	452.102	M	XXXVI	13. Podenzana	CI	4	451.304	M	XXXVI
5. Comano	MI	2	452.102	M	XXXVI	14. Pontremoli	MI	1	451.101	M	XXXV
6. Filattiera	MI	1	451.101	M	XXXVI	15. Tresana	CI	4	451.304	M	XXXV
7. Fivizzano	MI	2	452.102	M	XXXVI	16. Villafranca in Lunigiana	MI	1	451.101	M	XXXVI
8. Fosdinovo	CI	4	451.304	M	XXXVI	17. Zeri	MI	1	451.101	M	XXXV
9. Licciana Nardi	MI	2	452.102	M	XXXVI						

PROVINCIA DI LUCCA

1. Altopàsio	P	7	461.507	C	XXXI	12. Fàbbriehe di Vållico	MI	2	462.102	M	XXVIII
2. Bagni di Lucca	MI	4	461.104	M	XXIX	13. Forte dei Marmi	P	6	461.506	P	XXXIII
3. Barga	MI	3	462.103	M	XXIX	14. Fosciandora	MI	3	462.103	M	XXVIII
4. Borgo a Mozzano	MI	4	461.104	M	XXIX	15. Gallicauo	MI	2	462.102	M	XXVIII
5. Camaiore	P	6	461.506	P	XXXIII	16. Giuncugnano	MI	1	462.101	M	XXVII
6. Camporgiano	MI	2	462.102	M	XXVIII	17. Lucca	P	7	461.507	C	XXXII
7. Capannori	P	7	461.507	C	XXXII	18. Massarosa	P	6	461.506	P	XXXIII
8. Carèggine	MI	1	462.101	M	XXVII	19. Muicciano	MI	1	462.101	M	XXVII
9. Castelnouovo di Garfagn.	MI	2	462.102	M	XXVIII	20. Molazzana	MI	2	462.102	M	XXVIII
10. Castiglione di Garfagn.	MI	3	462.103	M	XXVIII	21. Montecarlo	P	7	461.507	C	XXXI
11. Corèglia Antelminelli	MI	3	462.103	M	XXIX	22. Pescàglia	MI	2	462.102	M	XXX

COMUNI	NUOVA RIPARTIZIONE			PRECEDENTE RIPARTIZIONE		COMUNI	NUOVA RIPARTIZIONE			PRECEDENTE RIPARTIZIONE	
	Zona alt.	Reg. agr.	Codificazione	Zona alt.	Regione agraria		Zona alt.	Reg. agr.	Codificazione	Zona alt.	Regione agraria

Segue PROVINCIA DI LUCCA

23. Piazza al Serchio . . .	MI	2	462.102	M	XXVIII	30. Stazzema	ML	5	461.205	M	XXX
24. Pietrasanta	P	6	461.506	P	XXXIII	31. Vagli Sotto	MI	1	462.101	M	XXVII
25. Pieve Fosciana	MI	3	462.103	M	XXVIII	32. Vergemoli	MI	2	462.102	M	XXXIII
26. Porcari	P	7	461.507	C	XXXII	33. Viareggio	P	6	461.506	P	XXXIII
27. San Romano in Garf. . .	MI	2	462.102	M	XXVIII	34. Villa Basilica	MI	4	461.104	M	XXIX
28. Seravezza	ML	5	461.205	M	XXX	35. Villa Collemadina . . .	MI	3	462.103	M	XXVII
29. Sillano	MI	3	462.103	M	XXVII						

PROVINCIA DI PISTOIA

1. Abetone	MI	1	471.101	M	XLIII	12. Pèscia	CI	2	472.302	C	XLV
2. Agliana	CI	3	472.303	P	XLVI	13. Pieve a Nievole	CI	2	472.302	C	XLV
3. Buggiano	CI	2	472.302	C	XLV	14. Pistoia	MI	1	471.101	M	XLIII
4. Cutigliano	MI	1	471.101	M	XLIII	15. Pitèglio	MI	1	471.101	M	XLIII
5. Lamporecchio	CI	3	472.303	C	XLIV	16. Ponte Buggianese	CI	2	472.302	C	XLV
6. Larciano	CI	3	472.303	C	XLIV	17. Sambuca Pistoiese	MI	1	471.101	M	XLIII
7. Marliana	MI	1	471.101	M	XLIII	18. San Marcello Pistoiese . .	MI	1	471.101	M	XLIII
8. Massa e Cozzile	CI	2	472.302	C	XLV	19. Serravalle Pistoiese . . .	CI	3	472.303	P	XLVI
9. Monsummano Terme . . .	CI	2	472.302	C	XLV	20. Tizzana	CI	3	472.303	P	XLVI
10. Montale	CI	3	472.303	P	XLVI	21. Uzzano	CI	2	472.302	C	XLV
11. Montecatini Terme . . .	CI	2	472.302	C	XLV						

PROVINCIA DI FIRENZE

1. Bagno a Ripoli	CI	6	434.306	C	XI	26. Marradi	MI	1	432.101	M	VII
2. Barberino di Mugello . . .	CI	4	432.304	C	IX	27. Montaione	CI	7	433.307	C	XIII
3. Barberino Val d'Elba . . .	CI	7	433.307	C	XIII	28. Montelupo Fiorentino . .	CI	5	481.305	C	XII
4. Borgo San Lorenzo	CI	4	432.304	C	IX	29. Montemurlo	CI	5	481.305	P	XIV
5. Calenzano	CI	5	481.305	P	XIV	30. Montespertoli	CI	8	483.308	C	X
6. Campi Bisenzio	CI	5	431.305	P	XIV	31. Palazzuolo sul Senio . . .	MI	1	482.101	M	VII
7. Cantagallo	MI	2	431.102	M	VIII	32. Pèlago	MI	3	434.103	C	XI
8. Capraia e Limite	CI	5	431.305	C	XII	33. Pontassieve	CI	4	432.304	C	XI
9. Carmignano	CI	5	431.305	C	XII	34. Prato	CI	5	481.305	P	XIV
10. Castelfiorentino	CI	7	433.307	C	XIII	35. Reggello	MI	3	484.103	C	XI
11. Cerreto Guidi	P	10	431.510	C	XII	36. Rignano sull'Arno	CI	9	484.309	C	XI
12. Certaldo	CI	7	433.307	C	XIII	37. Rufina	CI	4	432.304	C	XI
13. Dicomano	CI	4	432.304	C	IX	38. San Casciano in Val di P.	CI	8	483.308	C	X
14. Empoli	P	10	431.510	C	XII	39. San Galenzio	MI	1	482.101	M	VII
15. Fièsole	CI	6	434.306	C	XI	40. San Piero a Sieve	CI	4	432.304	C	IX
16. Figline Valdarno	CI	9	484.309	C	XI	41. Scandicci	CI	6	484.306	C	XII
17. Firenze	CI	6	434.306	C	XI	42. Scarperia	CI	4	432.304	C	IX
18. Fiorentinola	MI	1	432.101	M	VII	43. Sesto Fiorentino	CI	6	484.306	P	XIV
19. Fincèchio	P	10	431.510	C	XII	44. Signa	CI	5	481.305	C	XII
20. Gambassi	CI	7	433.307	C	XIII	45. Tavernelle Val di Pesa . .	CI	8	433.308	C	X
21. Greve	CI	8	433.308	C	X	46. Vaglia	CI	4	432.304	C	IX
22. Impruneta	CI	6	434.306	C	XI	47. Vaiano	MI	2	481.102	P	XIV
23. Incisa in Val d'Arno . . .	CI	9	434.309	C	XI	48. Vernio	MI	2	431.102	M	VIII
24. Lastra a Signa	CI	5	481.305	C	XII	49. Vicchio	CI	4	432.304	C	IX
25. Londa	MI	1	432.101	C	IX	50. Vinci	CI	5	481.305	C	XII

PROVINCIA DI LIVORNO

1. Bibbona	CL	2	491.402	C	XXV	11. Marciana Marina	CL	3	492.403	M	XXI
2. Campiglia Marittima	CL	2	491.402	C	XXV	12. Piombino	CL	2	491.402	C	XXV
3. Campo nell'Elba	CL	3	492.403	M	XXI	13. Porto Azzurro	CL	3	492.403	M	XXI
4. Capoliveri	CL	3	492.403	M	XXI	14. Portoferraio	CL	3	492.403	M	XXI
5. Capraia Isola	CL	3	492.403	M	XXII	15. Rio Marina	CL	3	492.403	M	XXI
6. Castagneto Carducci	CL	2	491.402	C	XXV	16. Rio nell'Elba	CL	3	492.403	M	XXI
7. Cécina	CL	1	491.401	C	XXIII	17. Rosignano Marittimo . . .	CL	1	491.401	C	XXIV
8. Collesalveti	CL	1	491.401	C	XXIV	18. San Vincenzo	CI	2	491.402	C	XXV
9. Livorno	CL	1	491.401	C	XXVI	19. Sassetta	CI	2	491.402	C	XXV
10. Marciana	CL	3	492.403	M	XXI	20. Suvereto	CL	2	491.402	C	XXV

PROVINCIA DI PISA

1. Bièntina	P	6	501.506	P	XLII	12. Chianni	CI	2	502.302	C	XXXIX
2. Buti	CL	4	501.404	C	XXXVII	13. Crespina	CI	1	501.301	C	XL
3. Calci	CL	4	501.404	C	XXXVII	14. Fauglia	CI	1	501.301	C	XL
4. Calciuaia	P	6	501.506	P	XLII	15. Guardistallo	CL	5	502.405	C	XXXVIII
5. Capannoli	CI	1	501.301	P	XLII	16. Lajatico	CI	2	502.302	C	XXXIX
6. Casale Marittimo	CL	5	502.405	C	XXXVIII	17. Lari	CI	1	501.301	C	XXXIX
7. Casciana Terme	CI	1	501.301	C	XXXIX	18. Lorenzana	CI	1	501.301	C	XL
8. Cascina	P	6	501.506	P	XLII	19. Montecatini Val di Céc. . .	CI	2	502.302	C	XXXVIII
9. Castelfranco di Sotto	P	6	501.506	C	XLI	20. Montescudàio	CL	5	502.405	C	XXXVIII
10. Castellina Marittima	CL	5	502.405	C	XL	21. Monteverdi Marittimo . . .	CI	2	502.302	C	XXXVIII
11. Castelnuovo di V. di Céc. . .	CI	3	502.303	C	XXXVIII	22. Montòpoli in Val d'Arno . .	CI	1	501.301	C	XLI

COMUNI	NUOVA RIPARTIZIONE			PRECEDENTE RIPARTIZIONE		COMUNI	NUOVA RIPARTIZIONE			PRECEDENTE RIPARTIZIONE	
	Zona alt.	Reg. agr.	Codificazione	Zona alt.	Regione agraria		Zona alt.	Reg. agr.	Codificazione	Zona alt.	Regione agraria

Segue PROVINCIA DI PISA

23. Palàia	CI	1	501.301	C	XXXIX	31. San Miniato	CI	1	501.301	C	XLI
24. Pèccioli	CI	1	501.301	C	XXXIX	32. Santa Croce sull'Arno	P	6	501.506	C	XLI
25. Pisa	P	6	501.506	P	XLII	33. Santa Luce Orciano . .	CI	2	502.302	C	XL
26. Pomarance	CI	3	502.303	C	XXXVIII	34. Santa Maria a Monte	P	6	501.506	C	XLI
27. Ponsacco	P	6	501.506	P	XLII	35. Terriciola	CI	1	501.301	C	XXXIX
28. Pontedera	P	6	501.506	P	XLII	36. Vecchiano	P	6	501.506	P	XLII
29. Riparbella	CL	5	502.405	C	XXXVIII	37. Vicopisano	CL	4	501.404	C	XXXVII
30. San Giuliano Terme . .	P	6	501.506	P	XLII	38. Volterra	CI	3	502.303	C	XXXVIII

PROVINCIA DI AREZZO

1. Anghiari	CI	4	513.304	C	IV	21. Lucignano	CI	5	511.305	C	VI
2. Arezzo	CI	6	513.306	C	V	22. Marciano della Chiana	CI	5	511.305	C	VI
3. Badia Tedalda	MI	2	512.102	M	II	23. Montemignaiò	MI	1	512.101	M	I
4. Bibbiena	MI	1	512.101	M	I	24. Monterchi	CI	4	513.304	C	IV
5. Bicine	CI	3	511.303	C	III	25. Monte San Savino . . .	CI	5	511.305	C	VI
6. Capolona	CI	3	511.303	M	I	26. Montevarchi	CI	3	511.303	C	III
7. Caprese Michelangelo .	MI	2	512.102	M	II	27. Ortignano Raggiolo . .	MI	1	512.101	M	I
8. Castel Focognano . . .	MI	1	512.101	M	I	28. Pergine Valdarno . . .	CI	3	511.303	C	III
9. Castelfranco di Sopra .	CI	3	511.303	C	III	29. Pian di Scò	CI	3	511.303	C	III
10. Castel San Niccolò . .	MI	1	512.101	M	I	30. Pieve Santo Stefano . .	MI	2	512.102	M	II
11. Castiglion Fibocchi . .	CI	3	511.303	C	III	31. Poppi	MI	1	512.101	M	I
12. Castiglion Fiorentino .	CI	6	513.306	C	V	32. Pratovecchio	MI	1	512.101	M	I
13. Cavriglia	CI	3	511.303	C	III	33. San Giovanni Valdarno	CI	3	511.303	C	III
14. Chitignano	MI	1	512.101	M	I	34. Sansepolcro	CI	4	513.304	C	IV
15. Chiusi della Verna . . .	MI	1	512.101	M	I	35. Sestino	MI	2	512.102	M	II
16. Civitella in Val di Chiana	CI	5	511.305	C	VI	36. Stia	MI	1	512.101	M	I
17. Cortona	CI	6	513.306	C	V	37. Subbiano	MI	1	512.101	M	I
18. Foiano della Chiana . .	CI	5	511.305	C	VI	38. Talla	MI	1	512.101	M	I
19. Laterina	CI	3	511.303	C	III	39. Terranova Bracciolini	CI	3	511.303	C	III
20. Loro Ciuffenna	MI	1	512.101	C	III						

PROVINCIA DI SIENA

1. Abbadia San Salvatore .	MI	1	523.101	M	XLVII	19. Murlo	CI	5	522.305	C	LJ
2. Asciano	CI	5	522.305	C	L	20. Piancastagnaiò	MI	1	523.101	M	XLVII
3. Buonconvento	CI	5	522.305	C	LI	21. Pienza	CI	7	523.307	C	XLVIII
4. Casole d'Elsa	CI	2	521.302	C	LIV	22. Poggibonsi	CI	2	521.302	C	LIV
5. Castellina in Chianti . .	CI	3	521.303	C	LII	23. Radda in Chianti	CI	3	521.303	C	LII
6. Castelnuovo Berardenga	CI	3	521.303	C	LII	24. Radicofani	CI	7	523.307	M	XLVII
7. Castiglione d'Orcia . . .	MI	1	523.101	M	XLVII	25. Radicòndoli	CI	2	521.302	C	LIV
8. Cetona	CI	7	523.307	C	XLVIII	26. Rapolano Terme	CI	5	522.305	C	L
9. Chianciano	CI	6	523.306	C	XLIX	27. San Casciano dei Bagni	CI	7	523.307	M	XLVII
10. Chiusdino	CI	4	522.304	C	LIII	28. San Gimignano	CI	2	521.302	C	LIV
11. Chiusi	CI	6	523.306	C	XLIX	29. San Giovanni d'Asso . .	CI	5	522.305	C	LI
12. Colle di Val d'Elsa . . .	CI	2	521.302	C	LIV	30. San Quirico d'Orcia . .	CI	7	523.307	C	XLVIII
13. Gaiole in Chianti	CI	3	521.303	C	LII	31. Sarteano	CI	7	523.307	C	XLVIII
14. Montalcino	CI	5	522.305	C	LI	32. Siena	CI	4	522.304	C	LIII
15. Montepulciano	CI	6	523.306	C	XLIX	33. Sinlunga	CI	6	523.306	C	XLIX
16. Monteriggioni	CI	2	521.302	C	LIII	34. Sovicille	CI	4	522.304	C	LIII
17. Monteroni d'Arbia	CI	5	522.305	C	L	35. Torrita di Siena	CI	6	523.306	C	XLIX
18. Monticiano	CI	4	522.304	C	LIII	36. Trequanda	CI	5	522.305	C	XLVIII

PROVINCIA DI GROSSETO

1. Arcidosso	MI	1	533.101	M	XV	13. Manciano	CI	3	533.303	M	XVI
2. Campagnatico	CI	2	531.302	C	XVII	14. Massa Marittima	CL	4	531.404	C	XVIII
3. Castel del Piano	MI	1	533.101	M	XV	15. Monte Argentariò	CL	5	532.405	C	XIX
4. Castell'Azzara	MI	1	533.101	M	XV	16. Montieri	CL	4	531.404	C	XVIII
5. Castiglione della Pescaia	CL	4	531.404	C	XVIII	17. Orbetello	CL	5	532.405	P	XX
6. Cinigiano	CI	2	531.302	C	XVII	18. Pùtgliano	CI	3	533.303	M	XVI
7. Civitella Pagànico	CI	2	531.302	C	XVII	19. Roccalbegna	MI	1	533.101	M	XV
8. Follònica	CL	4	531.404	C	XVIII	20. Roccastrada	CI	2	531.302	C	XVII
9. Gavorrano	CL	4	531.404	C	XVIII	21. Santa Fiora	MI	1	533.101	M	XV
10. Grosseto	P	7	532.507	P	XX	22. Scansano	CL	5	532.405	M	XVI
11. Isola del Giglio	CL	6	532.406	C	XIX	23. Seggiano	MI	1	533.101	M	XV
12. Magliano in Toscana . .	CL	5	532.405	P	XX	24. Sorano	CI	3	533.303	M	XVI

COMUNI	NUOVA RIPARTIZIONE			PRECEDENTE RIPARTIZIONE		COMUNI	NUOVA RIPARTIZIONE			PRECEDENTE RIPARTIZIONE	
	Zona alt.	Reg. agr.	Codificazione	Zona alt.	Regione agraria		Zona alt.	Reg. agr.	Codificazione	Zona alt.	Regione agraria
PROVINCIA DI PERUGIA											
1. Assisi	CI	8	544.308	M	IV	31. Monteleone di Spoleto	MI	4	545.104	M	VII
2. Bastia Umbra	CI	7	541.307	C	X	32. Montc S. Maria Tiberina	CI	5	542.305	C	VIII
3. Bettona	CI	7	541.307	C	X	33. Montone	CI	5	542.305	M	I
4. Bevagna	CI	11	543.311	C	XII	34. Nocera Umbra	MI	2	544.102	M	III
5. Campello sul Clitunno	CI	12	543.312	M	V	35. Nòrcia	MI	4	545.104	M	VII
6. Cannara	CI	7	541.307	C	X	36. Paciano	CI	6	541.306	C	XIII
7. Càscia	MI	4	545.104	M	VII	37. Panicale	CI	6	541.306	C	IX
8. Castel Ritaldi	CI	11	543.311	C	XII	38. Passignano sul Trasim.	CI	6	541.306	C	IX
9. Castiglione del Lago	CI	6	541.306	C	IX	39. Perùgia	CI	7	541.307	C	X
10. Cerreto di Spoleto	MI	3	545.103	M	VI	40. Piegara	CI	9	541.309	C	XIII
11. Citerna	CI	5	542.305	M	I	41. Pietralunga	MI	1	542.101	M	I
12. Città della Pieve	CI	9	541.309	C	XIII	42. Poggiodomo	MI	4	545.104	M	VII
13. Città di Castello	CI	5	542.305	M	I	43. Preci	MI	3	545.103	M	VI
14. Collazzone	CI	10	543.310	C	XI	44. San Giustino	CI	5	542.305	M	I
15. Corciano	CI	7	541.307	C	X	45. Sant'Anatolia di Narco	MI	3	545.103	M	VI
16. Costacciaro	MI	1	542.101	M	II	46. Scheggia e Pascelupo	MI	1	542.101	M	II
17. Deruta	CI	7	541.307	C	X	47. Scheggino	MI	3	545.103	M	VI
18. Foligno	MI	2	544.102	M	IV	48. Sellauo	MI	3	545.103	M	VI
19. Fossato di Vico	MI	2	544.102	M	III	49. Sigillo	MI	2	544.102	M	III
20. Fratta Todina	CI	10	543.310	C	XI	50. Spello	CI	8	544.308	M	IV
21. Giano dell'Umbria	CI	11	543.311	C	XII	51. Spoleto	CI	12	543.312	M	V
22. Gualdo Cattaneo	CI	11	543.311	C	XII	52. Todi	CI	10	543.310	C	XI
23. Gualdo Tadino	MI	2	544.102	M	III	53. Torgiano	CI	7	541.307	C	X
24. Gùbbio	MI	1	542.101	M	II	54. Trevi	CI	12	543.312	M	V
25. Lisciano Niccone	CI	6	541.306	C	IX	55. Tuoro sul Trasimeno	CI	6	541.306	C	IX
26. Magione	CI	6	541.306	C	IX	56. Umbertide	CI	5	542.305	M	I
27. Marsciano	CI	10	543.310	C	XI	57. Valfabbrica	CI	8	544.308	M	II
28. Massa Martana	C	12	543.312	M	V	58. Vallo di Nera	MI	3	545.103	M	VI
29. Monte Castello di Vibio	CI	10	543.310	C	XI	59. Valtopina	MI	2	544.102	M	IV
30. Montefalco	CI	11	543.311	C	XII						

PROVINCIA DI TERNI

1. Acquasparta	CI	5	552.305	M	XIV	17. Montecastrilli	CI	5	552.305	C	XX
2. Allerona	CI	2	551.302	C	XIX	18. Montecchio	CI	4	551.304	C	XVI
3. Alviano	CI	4	551.304	C	XX	19. Montefranco	MI	1	552.101	M	XV
4. Amélia	CI	6	552.306	C	XX	20. Montegabbione	CI	3	551.303	C	XVIII
5. Arrone	MI	1	552.101	M	XV	21. Monteleone d'Orvieto	CI	2	551.302	C	XVII
6. Attigliano	CI	4	551.304	C	XX	22. Narni	CI	6	552.306	C	XXI
7. Baschi	CI	4	551.304	C	XVI	23. Orvieto	CI	2	551.302	C	XIX
8. Calvi dell'Umbria	CI	6	552.306	C	XXI	24. Otricoli	CI	6	552.306	C	XXI
9. Castel Giòrgio	CI	2	551.302	C	XIX	25. Parrano	CI	3	551.303	C	XVIII
10. Castel Viscardo	CI	2	551.302	C	XIX	26. Penna in Teverina	CI	4	551.304	C	XX
11. Fabro	CI	2	551.302	C	XVII	27. Polino	MI	1	552.101	M	XV
12. Ferentillo	MI	1	552.101	M	XV	28. Porano	CI	2	551.302	C	XIX
13. Ficulle	CI	2	551.302	C	XIX	29. San Gèmini	CI	5	552.305	C	XXI
14. Giove	CI	4	551.304	C	XX	30. San Venanzo	CI	3	551.303	C	XVIII
15. Guardea	CI	4	551.304	C	XX	31. Stroncone	CI	5	552.305	M	XVII
16. Lugnano in Teverina	CI	4	551.304	C	XX	32. Terni	CI	5	552.305	M	XIV

PROVINCIA DI VITERBO

1. Acquapendente	CI	1	562.301	C	XXXVII	24. Falèria	CI	5	564.305	C	XL
2. Arlena di Castro	CI	2	561.302	C	XLIV	25. Farnese	CI	2	561.302	C	XLIV
3. Bagnorègio	CI	1	562.301	C	XXXIX	26. Gallese	CI	5	564.305	C	XL
4. Barbarano Romano	CI	3	563.303	C	XLV	27. Gradoli	CI	1	562.301	C	XXXVIII
5. Bassano di Sutri	CI	4	564.304	C	XLV	28. Graffignano	CI	3	563.303	C	XXXIX
6. Blera	CI	3	563.303	C	XLV	29. Grotte di Castro	CI	1	562.301	C	XXXVIII
7. Bolsena	CI	1	562.301	C	XXXVIII	30. Ischia di Castro	CI	2	561.302	C	XLIV
8. Bomarzo	CI	4	564.304	C	XL	31. Làtera	CI	1	562.301	C	XXXVIII
9. Calcata	CI	5	564.305	C	XL	32. Lubriano	CI	1	562.301	C	XXXIX
10. Canepina	CI	4	564.304	C	XLIII	33. Marta	CI	1	562.301	C	XXXVIII
11. Canino	CI	2	561.302	C	XLIV	34. Montalto di Castro	P	6	561.506	P	XLVII
12. Capodimonte	CI	1	562.301	C	XXXVIII	35. Montefiascone	CI	1	562.301	C	XXXVIII
13. Caprànica	CI	4	564.304	C	XLIII	36. Montc Romano	CI	2	561.302	C	XLIV
14. Caprarola	CI	4	564.304	C	XLIII	37. Monterosi	CI	4	564.304	C	XLVI
15. Carbognano	CI	4	564.304	C	XLIII	38. Nepi	CI	5	564.305	C	XL
16. Castel Sant'Elia	CI	5	564.305	C	XL	39. Onano	CI	1	562.301	C	XXXVIII
17. Castiglione in Teverina	CI	1	562.301	C	XXXIX	40. Oriolo Romano	CI	4	564.304	C	XLVI
18. Celleno	CI	3	563.303	C	XXXIX	41. Orte	CI	5	564.305	C	XL
19. Cèllere	CI	2	561.302	C	XLIV	42. Piansano	CI	2	561.302	C	XLIV
20. Civitacastellana	CI	5	564.305	C	XL	43. Procono	CI	1	562.301	C	XXXVII
21. Civitella d'Agliano	CI	1	562.301	C	XXXIX	44. Ronciglione	CI	4	564.304	C	XLIII
22. Coreliano	CI	5	564.305	C	XL	45. San Giovanni di Bieda	CI	3	563.303	C	XLV
23. Fàbrica di Roma	CI	4	564.304	C	XLIII	46. Sau Lorenzo Nuovo	CI	1	562.301	C	XXXVIII

COMUNI	NUOVA RIPARTIZIONE			PRECEDENTE RIPARTIZIONE		COMUNI	NUOVA RIPARTIZIONE			PRECEDENTE RIPARTIZIONE	
	Zona alt.	Reg. agr.	Codificazione	Zona alt.	Regione agraria		Zona alt.	Reg. agr.	Codificazione	Zona alt.	Regione agraria
47. Soriano nel Cimino	CI	4	564.304	C	XLII	54. Vasanello	CI	5	564.305	C	XL
48. Sutri	CI	4	564.304	C	XLIII	55. Vejano	CI	3	563.303	C	XLV
49. Tarquinia	P	6	561.506	P	XLVII	56. Vetralla	CI	3	563.303	C	XLV
50. Tescennano	CI	2	561.302	C	XLIV	57. Vignanello	CI	4	564.304	C	XLIII
51. Tuscania	CI	2	561.302	C	XLIV	58. Viterbo	CI	3	563.303	C	XLII
52. Valentano	CI	1	562.301	C	XXXVIII	59. Vitorchiano	CI	4	564.304	C	XLII
53. Vallerano	CI	4	564.304	C	XLIII						

Segue PROVINCIA DI VITERBO

PROVINCIA DI RIETI

1. Accumoli	MI	1	573.101	M	XII	37. Montàsola	CI	5	571.305	M	XVI
2. Amatrice	MI	1	573.101	M	XII	38. Montebuono	CI	5	571.305	C	XVIII
3. Antrodoco	MI	2	572.102	M	XIV	39. Monteone Sabino	CI	6	571.306	M	XVI
4. Ascrea	MI	3	574.103	M	XVII	40. Montenero Sabino	MI	2	572.102	M	XVI
5. Belmonte in Sabina	MI	3	574.103	M	XVII	41. Monte S. Giovanni in S.	MI	2	572.102	M	XVI
6. Borbone	MI	1	573.101	M	XII	42. Montopoli di Sabina	CI	6	571.306	C	XVIII
7. Borgocolleferato	MI	4	574.104	M	XIII	43. Morro Reatino	MI	2	572.102	M	XV
8. Cantalice	MI	2	572.102	M	XV	44. Nèspolo	MI	3	574.103	M	XVII
9. Cantalupo in Sabina	CI	5	571.305	M	XVI	45. Orvinio	MI	3	574.103	M	XVII
10. Casaprota	CI	6	571.306	M	XVI	46. Pagànico Sabino	MI	3	574.103	M	XVII
11. Casperia	CI	5	571.305	M	XVI	47. Pescorocchiano	MI	4	574.104	M	XIII
12. Castel di Tora	MI	3	574.103	M	XVII	48. Petrella Salto	MI	4	574.104	M	XIII
13. Castelnuovo di Farfa	CI	6	571.306	C	XVIII	49. Poggio Bustone	MI	2	572.102	M	XV
14. Castel Sant'Angelo	MI	2	572.102	M	XIV	50. Poggio Catino	CI	5	571.305	M	XVI
15. Cittaducale	MI	2	572.102	M	XIV	51. Poggio Mirteto	CI	6	571.306	C	XVIII
16. Cittareale	MI	1	573.101	M	XII	52. Poggio Moiano	CI	6	571.306	M	XVII
17. Collalto Sabino	MI	3	574.103	M	XVII	53. Poggio Nativo	CI	6	571.306	C	XVIII
18. Colle di Tora	MI	3	574.103	M	XVII	54. Poggio San Lorenzo	CI	6	571.306	M	XVI
19. Collegiove	MI	3	574.103	M	XVII	55. Posta	MI	1	573.101	M	XII
20. Collevécchio	CI	5	571.305	C	XVIII	56. Pozzaglia Sabino	MI	3	574.103	M	XVII
21. Concerviano	MI	3	574.103	M	XVII	57. Rieti	MI	2	572.102	M	XV
22. Configni	CI	5	571.305	M	XVI	58. Rivodutri	MI	2	572.102	M	XV
23. Contigliano	MI	2	572.102	M	XV	59. Roccantica	CI	5	571.305	M	XVI
24. Cottanello	MI	2	572.102	M	XVI	60. Rocca Sinibalda	MI	3	574.103	M	XVII
25. Fara in Sabina	CI	6	571.306	C	XVIII	61. Salisano	CI	6	571.306	M	XVI
26. Fiamignano	MI	4	574.104	M	XIII	62. Scandriglia	MI	3	574.103	M	XVII
27. Forano	CI	5	571.305	C	XVIII	63. Selci	CI	3	571.305	C	XVIII
28. Frasso Sabino	CI	6	571.306	C	XVIII	64. Stimigliano	CI	5	571.305	C	XVIII
29. Greccio	MI	2	572.102	M	XV	65. Tarano	CI	5	571.305	C	XVIII
30. Labro	MI	2	572.102	M	XV	66. Toffia	CI	6	571.306	C	XVIII
31. Leonessa	MI	1	573.101	M	XI	67. Torricella in Sabina	CI	6	571.306	M	XVI
32. Longone Sabino	MI	3	574.103	M	XVII	68. Torri in Sabina	CI	5	571.305	C	XVII
33. Magliano Sabina	CI	5	571.305	C	XVIII	69. Turània	CI	3	574.103	M	XVII
34. Marcellini	MI	3	574.103	M	XVII	70. Vacone	CI	5	571.305	M	XVI
35. Micigliano	MI	2	572.102	M	XIV	71. Varco Sabino	MI	3	574.103	M	XVII
36. Mompeo	CI	6	571.306	M	XVI						

PROVINCIA DI ROMA

1. Affile	MI	1	583.101	M	XIX	27. Cerreto Laziale	MI	1	583.101	M	XIX
2. Àgosta	MI	1	583.101	M	XIX	28. Cervara di Roma	MI	1	583.101	M	XIX
3. Albano Laziale	CL	10	584.410	C	XXVIII	29. Cerveteri	CL	9	581.409	C	XXIII
4. Allumiere	CL	9	581.409	C	XXIII	30. Ciciliano	MI	1	583.101	M	XIX
5. Anguillara Sabazia	CI	3	581.303	C	XXIV	31. Cineto Romano	MI	1	583.101	M	XIX
6. Anticoli Corrado	MI	1	583.101	M	XIX	32. Civitavécchia	CL	9	581.409	C	XXIII
7. Ànzio	P	16	584.516	P	XXXIII	33. Civitella San Pàolo	CI	4	582.304	C	XXII
8. Arcinazzo Romano	MI	1	583.101	M	XIX	34. Colferro	CI	8	585.308	C	XXIX
9. Ariccia	CL	10	584.410	C	XXVIII	35. Colonna	CL	10	584.410	C	XXVIII
10. Àrsoli	MI	1	583.101	M	XIX	36. Fiano Romano	CI	4	582.304	C	XXII
11. Artena	CI	8	585.308	C	XXIX	37. Filacciano	CI	4	582.304	C	XXII
12. Bellegra	CI	8	585.308	M	XIX	38. Formello	CI	3	581.303	C	XXIV
13. Bracciano	CI	3	581.303	C	XXIV	39. Frascati	CL	10	584.410	C	XXVIII
14. Camerata Nuova	MI	1	583.101	M	XIX	40. Galliciano nel Lazio	CI	7	584.307	C	XXVII
15. Campagnano di Roma	CI	3	581.303	C	XXIV	41. Gavignano	MI	2	585.102	C	XXII
16. Canale Monterano	CI	3	581.303	C	XXIV	42. Genazzano	CI	8	585.308	C	XXVII
17. Canterano	MI	1	583.101	M	XIX	43. Genzano di Roma	CL	10	584.410	C	XXVIII
18. Capena	CI	4	582.304	C	XXII	44. Gerano	MI	1	583.101	M	XIX
19. Capranica Prenestina	MI	1	583.101	C	XXVII	45. Gorga	MI	2	585.102	M	XX
20. Carpineto Romano	MI	2	585.102	M	XX	46. Grottaferrata	CL	10	584.410	C	XXVIII
21. Casape	CI	6	583.306	M	XIX	47. Guidonia Montecèlio	CI	6	583.306	C	XXVI
22. Castel Gandolfo	CL	10	584.410	C	XXVIII	48. Jenne	MI	1	583.101	M	XIX
23. Castel Madama	CI	6	583.306	M	XIX	49. Labico	CI	7	584.307	C	XXIX
24. Castelnuovo di Porto	CI	4	582.304	C	XXII	50. Lanuvio	CL	10	584.410	C	XXVIII
25. Castel S. Pietro Romano	CI	7	584.307	C	XXVII	51. Licenza	MI	1	583.101	M	XIX
26. Cave	CI	8	585.308	C	XXVII	52. Mandela	MI	1	583.101	M	XIX

COMUNI	NUOVA RIPARTIZIONE			PRECEDENTE RIPARTIZIONE		COMUNI	NUOVA RIPARTIZIONE			PRECEDENTE RIPARTIZIONE	
	Zona alt.	Reg. agr.	Codificazione	Zona alt.	Regione agraria		Zona alt.	Reg. agr.	Codificazione	Zona alt.	Regione agraria
53. Manziana	CI	3	581.303	C	XXIV	86. Roccagiovine	MI	1	583.101	M	XIX
54. Marano Equo	MI	1	583.101	M	XIX	87. Rocca Priora	CL	10	584.410	M	XXVIII
55. Marcellina	CI	6	583.306	M	XIX	88. Rocca Santo Stefano	MI	1	583.101	M	XIX
56. Marino	CL	10	584.410	C	XXVIII	89. Roiate	MI	1	583.101	M	XIX
57. Mazzano Romano	CI	3	581.303	C	XXIV	90. Roma	P	11	587.511	C	XXV
58. Mentana	CI	5	582.305	C	XXVI		P	12	586.512	C	XXV
59. Montecompatri	CL	10	584.410	C	XXVIII		P	13	587.513	C	XXV
60. Monteflavio	MI	1	583.101	M	XIX		P	14	588.514	C	XXV
61. Montelánico	MI	2	585.102	M	XX		P	15	588.515	C	XXV
62. Montelibretti	CI	5	582.305	C	XXVI	91. Roviano	MI	1	583.101	M	XIX
63. Monte Pòzio Catone	CL	10	584.410	C	XXVIII	92. Sacrofano	CI	4	582.304	C	XXII
64. Monterotondo	CI	5	582.305	C	XXVI	93. Sambuci	MI	1	583.101	M	XIX
65. Montorio Romano	CI	5	582.305	M	XIX	94. San Gregorio da Sassola	CI	6	583.306	M	XIX
66. Moricone	CI	5	582.305	C	XXVI	95. San Polo dei Cavalieri	MI	1	583.101	M	XIX
67. Morlupo	CI	4	582.304	C	XXII	96. Santa Marinella	CI	9	581.409	C	XXIII
68. Nazzano	CI	4	582.304	C	XXII	97. Sant'Angelo Romano	CI	5	582.305	C	XXVI
69. Nemi	CL	10	584.410	C	XXVIII	98. Sant'Oreste	CI	4	582.304	C	XXII
70. Nerola	CI	5	582.305	M	XIX	99. San Vito Romano	CI	8	585.308	C	XXVII
71. Nettuno	P	16	584.516	P	XXXIII	100. Saracinesco	MI	1	583.101	M	XIX
72. Olévano Romano	CI	8	585.308	C	XXVII	101. Segni	MI	2	585.102	M	XX
73. Palatrana	CI	7	584.307	C	XXVII	102. Subiaco	MI	1	583.101	M	XIX
74. Palombara Sabina	CI	5	582.305	C	XXVI	103. Tivoli	CI	6	583.306	C	XXVI
75. Percile	MI	1	583.101	M	XIX	104. Tolfa	CL	9	581.409	C	XXIII
76. Pisoniano	CI	8	585.308	C	XXVII	105. Torrita Tiberina	CI	4	582.304	C	XXII
77. Poli	CI	6	583.306	C	XXVII	106. Trevignano Romano	CI	3	581.303	C	XXIV
78. Pomèzia	P	16	584.516	P	XXXIIIbis	107. Vallepietra	MI	1	583.101	M	XIX
79. Ponzano Romano	CI	4	582.304	C	XXII	108. Vallinfreda	MI	1	583.101	M	XIX
80. Riano	CI	4	582.304	C	XXII	109. Valmontone	CI	8	585.308	C	XXIX
81. Rignano Flaminio	CI	4	582.304	C	XXII	110. Velletri	CL	10	584.410	C	XXIX
82. Riofreddo	MI	1	583.101	M	XIX	111. Vicovaro	MI	1	583.101	M	XIX
83. Rocca Canterano	MI	1	583.101	M	XIX	112. Vivaro Romano	MI	1	583.101	M	XIX
84. Rocca di Cave	CI	8	585.308	C	XXVII	113. Zagarolo	CI	7	584.307	C	XXVII
85. Rocca di Papa	CL	10	584.410	C	XXVIII						

Segue PROVINCIA DI ROMA

PROVINCIA DI LATINA

1. Aprilia	P	6	591.506	P	XXXVIbis	18. Ponza	CL	5	592.405	C	XXII-bis
2. Bassiano	CI	2	591.302	M	XX-bis	19. Priverno	CI	2	591.302	P	XXXIV
3. Campodimele	CL	4	592.404	C	XXXI	20. Prossedi	CI	3	592.303	M	XXI
4. Pisonforte	CL	4	592.404	P	XXXVI	21. Roccaforte	MI	1	591.101	M	XXI
5. Cisterna di Latina	P	6	591.506	P	XXXIV	22. Rocca Massima	CI	2	591.302	M	XX-bis
6. Cori	CI	2	591.302	M	XX-bis	23. Roccasecca dei Volsci	CI	3	592.303	P	XXXIV
7. Fondi	P	7	592.507	P	XXXV	24. Sabaudia	P	6	591.506	P	XXXIV
8. Formia	CL	4	592.404	C	XXXII	25. San Felice Circeo	P	7	592.507	P	XXXIV
9. Gaeta	CL	4	592.404	C	XXXII	26. Santi Cosma e Damiano	CL	4	592.404	P	XXXVI
10. Itri	CI	4	592.404	C	XXXI	27. Sermoneta	CI	2	591.302	P	XXXIV
11. Latina	P	6	591.506	P	XXXIV	28. Sezze	CI	2	591.302	P	XXXIV
12. Lénola	CL	4	592.404	C	XXXI	29. Sonnino	CI	3	592.303	M	XXI
13. Maenza	MI	1	591.101	P	XXXIV	30. Sperlonga	P	7	592.507	P	XXXV
14. Minturno	CL	4	592.404	P	XXXVI	31. Spigno Saturnia	CI	4	592.404	C	XXXI
15. Monte Sau Biàgio	CI	3	592.303	P	XXXV	32. Terracina	P	7	592.507	P	XXXIV
16. Norma	CI	2	591.302	M	XX-bis	33. Ventotene	CL	5	592.405	C	XXII-bis
17. Pontinia	P	6	591.506	P	XXXIV						

PROVINCIA DI FROSINONE

1. Acquafondata	MI	5	603.105	M	I	21. Castelnuovo Parano	CI	10	604.310	C	VII
2. Acuto	MI	1	602.101	M	III	22. Castrocielo	CI	9	604.309	P	X
3. Alatri	MI	1	602.101	M	III	23. Castro dei Volsci	CI	8	601.308	M	IV
4. Alvito	MI	2	603.102	M	I	24. Ceccano	CI	6	601.306	C	IX
5. Amaseno	CI	8	601.308	M	IV	25. Ceprano	CI	6	601.306	C	IX
6. Anagni	CI	6	601.306	C	IX	26. Cervaro	CI	9	604.309	C	VII
7. Aquino	CI	9	604.309	P	X	27. Colfelice	CI	7	603.307	C	VI
8. Arce	CI	7	603.307	C	VI	28. Collepardo	MI	1	602.101	M	III
9. Arnara	CI	6	601.306	C	IX	29. Colle San Magno	MI	4	603.104	M	II
10. Arpino	CI	7	603.307	C	VI	30. Coreno Ausonio	CI	10	604.310	C	V
11. Atina	MI	4	603.104	M	II	31. Espèria	CI	10	604.310	C	V
12. Ausonia	CI	10	604.310	C	V	32. Falvaterra	CI	7	603.307	M	IV
13. Belmonte Castello	MI	4	603.104	M	II	33. Ferentino	CI	6	601.306	C	IX
14. Boville Ernica	CI	6	601.306	C	IX	34. Filetino	MI	1	602.101	M	III
15. Broccostella	CI	7	603.307	C	VI	35. Fuggi	MI	1	602.101	M	III
16. Campoli Appennino	MI	2	603.102	M	I	36. Fontana Liri	CI	7	603.307	C	VI
17. Casalattico	MI	4	603.104	M	II	37. Fontechiari	CI	7	603.307	C	VI
18. Casalvieri	CI	7	603.307	C	VI	38. Frosinone	CI	6	601.306	C	IX
19. Cassino	CI	9	604.309	P	X	39. Fumone	MI	1	602.101	M	III
20. Castelliri	CI	7	603.307	C	VI	40. Galliano	MI	2	603.102	M	I

COMUNI	NUOVA RIPARTIZIONE			PRECEDENTE RIPARTIZIONE		COMUNI	NUOVA RIPARTIZIONE			PRECEDENTE RIPARTIZIONE	
	Zona alt.	Reg. agr.	Codificazione	Zona alt.	Regione agraria		Zona alt.	Reg. agr.	Codificazione	Zona alt.	Regione agraria

Segue PROVINCIA DI FROSINONE

41. Giuliano di Roma	CI	8	601.308	M	IV	66. Sant'Apollinare	CI	10	604.310	C	VII
42. Guarcino	MI	1	602.101	M	III	67. Sant'Elia Fiumerapido	CI	9	604.309	P	X
43. Isola del Liri	CI	7	603.307	C	VI	68. Santopadre	CI	7	603.307	C	VI
44. Monte S. Giovanni Cam.	CI	6	601.306	C	IX	69. San Vittore del Lazio	CI	9	604.309	C	VII
45. Morolo	MI	3	601.103	M	IV	70. Serrone	MI	1	602.101	M	III
46. Paliano	CI	6	601.306	C	VIII	71. Settefrati	MI	2	603.102	M	I
47. Pàstena	CI	8	601.308	C	V	72. Sgurgola	MI	3	601.103	C	IX
48. Pàtrica	MI	3	601.103	M	IV	73. Sora	MI	2	603.102	M	I
49. Pescosoldo	MI	2	603.102	M	I	74. Strangolagalli	CI	6	601.306	C	IX
50. Picinisco	MI	5	603.105	M	I	75. Supino	MI	3	601.103	M	IV
51. Pico	CI	8	601.308	C	VI	76. Terelle	MI	4	603.104	M	II
52. Piedimonte S. Germano	CI	9	604.309	P	X	77. Torre Cajetani	MI	1	602.101	M	III
53. Piglio	MI	1	602.101	M	III	78. Torrìce	CI	6	601.306	C	IX
54. Pignataro Interamna	CI	9	604.309	P	X	79. Trevi nel Lazio	MI	1	602.101	M	III
55. Pofi	CI	6	601.306	C	IX	80. Trivigliano	MI	1	602.101	M	III
56. Pontecorvo	CI	9	604.309	C	VI	81. Vallecorsa	CI	8	601.308	M	IV
57. Ripi	CI	6	601.306	C	IX	82. Vallemàio	CI	10	604.310	C	VII
58. Rocca d'Arce	CI	7	603.307	C	VI	83. Vallerotonda	MI	5	603.105	M	I
59. Roccasecca	CI	9	604.309	P	X	84. Veroli	MI	1	602.101	M	III
60. San Biagio Saracinisco	MI	5	603.105	M	I	85. Vicalvi	CI	7	603.307	C	VI
61. San Donato Val di Com.	MI	2	603.102	M	I	86. Vico nel Lazio	MI	1	602.101	M	III
62. San Giòrgio a Liri	CI	10	604.310	C	VII	87. Villa Latina	MI	4	603.104	M	II
63. San Giovanni Incarico	CI	7	603.307	C	VI	88. Villa Santa Lucia	CI	9	604.309	P	X
64. San Ambrògio sul Gar.	CI	10	604.310	C	VII	89. Villa Santo Stefano	CI	8	601.308	M	IV
65. Sant'Andrea	CI	10	604.310	C	VII	90. Viticuso	MI	5	603.105	M	I

PROVINCIA DI CASERTA

1. Ailano	CI	3	612.303	P	XXVIII	51. Mignano Monte Lungo	CI	2	611.302	C	XXVIII
2. Alife	CI	4	612.304	P	XXVIII	52. Mondragone	P	7	611.507	P	XXVII
3. Alviignano	CI	4	612.304	P	XXVIII	53. Orta di Atella	P	8	613.508	P	XXX
4. Arienzo	CI	5	613.305	P	XXX	54. Parete	P	8	613.508	P	XXX
5. Aversa	P	8	613.508	P	XXX	55. Pastorano	P	7	611.507	C	XXV
6. Bàia e Latina	CI	4	612.304	P	XXVIII	56. Piana di Caiazzo	CI	5	613.305	P	XXVIII
7. Bellona	P	7	611.507	P	XXXII	57. Piedimonte d'Alife	MI	1	612.101	P	XXVIII
8. Caianello	CI	2	611.302	C	XXV	58. Pietramelara	CI	3	612.303	P	XXVIII
9. Caiazzo	CI	5	613.305	C	XXV	59. Pietravairano	CI	3	612.303	P	XXVIII
10. Calvi Risorta	P	7	611.507	P	XXXII	60. Pignataro Maggiore	P	7	611.507	P	XXXII
11. Camigliano	CI	3	612.303	C	XXV	61. Pontelatone	CI	3	612.303	C	XXV
12. Cancellò ed Arnone	P	7	611.507	P	XXXII	62. Pòrtico di Caserta	P	8	613.508	P	XXX
13. Capodrise	P	8	613.508	P	XXX	63. Prata Sannita	CI	3	612.303	C	XIX
14. Capriati a Volturno	CI	3	612.303	C	XIX	64. Pratella	CI	3	612.303	C	XIX
15. Càpua	P	8	613.508	P	XXXII	65. Presenzano	CI	3	612.303	C	XXV
16. Carinaro	P	8	613.508	P	XXX	66. Raviscanina	CI	3	612.303	P	XXVIII
17. Carinola	P	7	611.507	P	XXVII	67. Recale	P	8	613.508	P	XXX
18. Casagiove	P	8	613.508	P	XXX	68. Roccaraso	CI	3	612.303	P	XXVIII
19. Casal di Principe	P	8	613.508	P	XXX	69. Rocca d'Evandro	CI	2	611.302	C	XXVII
20. Casaluce	P	8	613.508	P	XXX	70. Roccamonfina	CI	2	611.302	C	XXVIII
21. Casapulla	P	8	613.508	P	XXX	71. Roccaromana	CI	3	612.303	C	XXV
22. Caserta	CI	5	613.305	P	XXX	72. Rocchetta e Croce	CI	3	612.303	C	XXV
23. Castel Campagnano	CI	4	612.304	C	XXV	73. Ruviano	CI	4	612.304	C	XXV
24. Castel di Sasso	CI	3	612.303	C	XXV	74. San Cipriano d'Aversa	P	8	613.508	P	XXX
25. Castello d'Alife	MI	1	612.101	M	XIII	75. San Felice a Cancellò	CI	5	613.305	P	XXX
26. Castel Morrone	CI	5	613.305	C	XXV	76. San Gregòrio Matese	MI	1	612.101	M	XIII
27. Castel Volturno	P	7	611.507	P	XXXII	77. San Marcellino	P	8	613.508	P	XXX
28. Cervino	CI	5	613.305	C	XXV	78. San Nicola la Strada	P	8	613.508	P	XXX
29. Cesa	P	8	613.508	P	XXX	79. San Pietro Infine	CI	2	611.302	C	XXVII
30. Ciorlano	CI	3	612.303	C	XIX	80. San Potito Sannitico	MI	1	612.101	M	XIII
31. Conca della Campània	CI	2	611.302	C	XVIII	81. San Prisco	P	8	613.508	P	XXX
32. Curti	P	8	613.508	P	XXX	82. Santa Maria a Vico	CI	5	613.305	C	XXV
33. Dragoni	CI	4	612.304	P	XXVIII	83. Santa Maria Càpua V.	P	8	613.508	P	XXX
34. Fontegreca	CI	3	612.303	C	XIX	84. Santa Maria la Fossa	P	8	613.508	P	XXXII
35. Formicola	CI	3	612.303	C	XXV	85. San Tàmmaro	P	8	613.508	P	XXXII
36. Franconise	P	7	611.507	P	XXVII	86. Sant'Angelo d'Alife	CI	4	612.304	P	XXVIII
37. Frignano	P	8	613.508	P	XXX	87. Sant'Arpino	P	8	613.508	P	XXX
38. Gallo	MI	1	612.101	M	XIII	88. Sessa Aurunca	CL	6	611.406	P	XXVII
39. Gailluccio	CI	2	611.302	C	XVIII	89. Sparanise	P	7	611.507	P	XXXII
40. Giano Vetusto	CI	3	612.303	P	XXXII	90. Succivo	P	8	613.508	P	XXX
41. Giòia Sannitica	CI	4	612.304	C	XXV	91. Teano	CI	2	611.302	C	XXV
42. Grazzanise	P	7	611.507	P	XXXII	92. Teverola	P	8	613.508	P	XXX
43. Gricignano di Aversa	P	8	613.508	P	XXX	93. Torà e Piccilli	CI	2	611.302	C	XXV
44. Letino	MI	1	612.101	M	XIII	94. Trèntola-Ducenta	P	8	613.508	P	XXX
45. Liberi	CI	3	612.303	C	XXV	95. Vairano Patenora	CI	3	612.303	C	XXV
46. Lusciano	P	8	613.508	P	XXX	96. Valle Agricola	MI	1	612.101	M	XIII
47. Macerata Campània	P	8	613.508	P	XXX	97. Valle di Maddaloni	CI	5	613.305	C	XXV
48. Maddaloni	P	8	613.508	P	XXX	98. Villa di Briano	P	8	613.508	P	XXX
49. Marcanise	P	8	613.508	P	XXX	99. Villa Iternò	P	7	611.507	P	XXXII
50. Marzano Appio	CI	2	611.302	C	XVIII	100. Vitulàzio	P	7	611.507	P	XXXII

COMUNI	NUOVA RIPARTIZIONE			PRECEDENTE RIPARTIZIONE		COMUNI	NUOVA RIPARTIZIONE			PRECEDENTE RIPARTIZIONE	
	Zona alt.	Reg. agr.	Codificazione	Zona alt.	Regione agraria		Zona alt.	Reg. agr.	Codificazione	Zona alt.	Regione agraria

PROVINCIA DI BENEVENTO

1. Airola	MI	3	623.103	C	XVII	39. Melizzano	CI	4	621.304	C	XVII
2. Amorosi	CI	4	621.304	C	XVII	40. Moiano	MI	3	623.103	C	XVII
3. Àpice	CI	5	623.305	C	XIV	41. Molinara	MI	2	622.102	M	XII
4. Apollosa	CI	5	623.305	C	XV	42. Montefalcone di V. Fort.	MI	2	622.102	M	XII
5. Arpaia	MI	3	623.103	C	XVII	43. Montesarchio	MI	3	623.103	C	XVII
6. Arpaia	CI	5	623.305	C	XV	44. Morcone	MI	1	621.101	M	XI
7. Basèlice	MI	2	622.102	M	XII	45. Paduli	CI	5	623.305	C	XV
8. Benevento	CI	5	623.305	C	XV	46. Pago Veiano	CI	4	621.304	C	XVI
9. Bonca	MI	3	623.103	C	XVII	47. Pannarano	CI	3	623.103	C	XV
10. Bucciano	MI	3	623.103	C	XVII	48. Paolisi	MI	3	623.103	C	XVII
11. Buonalbergo	CI	5	623.305	C	XV	49. Paupisi	CI	4	621.304	M	X
12. Calvi San Nazzero	CI	5	623.305	C	XIV	50. Pesco Sannita	CI	4	621.304	C	XVI
13. Campolattaro	CI	4	621.304	C	XVI	51. Pietraròja	MI	1	621.101	M	XI
14. Càmpoli del Monte T.	CI	5	623.305	C	XV	52. Pietrelcina	CI	5	623.305	C	XV
15. Casalduni	CI	4	621.304	C	XVI	53. Ponte	CI	4	621.304	M	X
16. Castelfranco in Miscano	MI	2	622.102	M	XII	54. Pontelandolfo	CI	4	621.304	C	XVI
17. Castelpagano	MI	2	622.102	M	XII	55. Puglianello	CI	4	621.304	C	XVII
18. Castelpoto	CI	5	623.305	C	XV	56. Reino	CI	4	621.304	M	XII
19. Castelvenere	CI	4	621.304	M	X	57. San Bartolomeo in G.	MI	2	622.102	M	XII
20. Castelvetere in Val Fort.	MI	2	622.102	M	XII	58. San Giòrgio del Sannio	CI	5	623.305	C	XIV
21. Cautano	MI	3	623.103	M	X	59. San Giòrgio la Molara	MI	2	622.102	M	XII
22. Ceppaloni	CI	5	623.305	C	XV	60. San Lèucio del Sannio	CI	5	623.305	C	XV
23. Cerreto Sannita	MI	1	621.101	M	XI	61. San Lorenzello	CI	4	621.304	M	XI
24. Circello	MI	2	622.102	M	XII	62. San Lorenzo Maggiore	CI	4	621.304	M	XI
25. Colle Sannita	MI	2	622.102	M	XII	63. San Lupo	CI	4	621.304	M	XI
26. Cusano Mutri	MI	1	621.101	M	XI	64. San Marco dei Cavoti	MI	2	622.102	M	XII
27. Dugenta	CI	4	621.304	C	XVII	65. San Martiùo Sannita	CI	5	623.305	C	XIV
28. Dnrazzano	MI	3	623.103	C	XVII	66. San Nicola Manfredi	CI	5	623.305	C	XIV
29. Faicchio	CI	4	621.304	M	XI	67. San Salvatore Telesino	CI	4	621.304	C	XVII
30. Foglianise	CI	5	623.305	C	XV	68. Santa Croce del Sannio	MI	1	621.101	M	XII
31. Foiano di Val Fortore	MI	2	622.102	M	XII	69. Sant'Agata de' Goti	MI	3	623.103	C	XVII
32. Fòrchia	MI	3	623.103	C	XVII	70. Sant'Angelo a Cupolo	CI	5	623.305	C	XIV
33. Fragneto l'Abate	CI	4	621.304	C	XVI	71. Sassano	MI	1	621.101	M	XI
34. Fragneto Montforte	CI	4	621.304	C	XVI	72. Solopaca	MI	3	623.103	M	X
35. Frasso Telesino	MI	3	623.103	M	X	73. Telese	CI	4	621.304	M	X
36. Ginestra degli Schiavoni	MI	2	622.102	M	XII	74. Tocco Caudio	MI	3	623.103	M	X
37. Gàrdia Sanframondi	CI	4	621.304	M	XI	75. Torrecuso	CI	4	621.304	M	X
38. Limàtola	CI	4	621.304	C	XVII	76. Vitulano	MI	3	623.103	M	X

PROVINCIA DI NAPOLI

1. Acerra	P	6	631.506	P	XXXI	37. Ìschia	CI	4	633.404	C	XXIII
2. Afragola	P	6	631.506	P	XXXI	38. Lacco Ameno	CI	4	633.404	C	XXIII
3. Agerola	CL	3	632.403	M	XX	39. Lèttère	CI	3	632.403	M	XX
4. Anacapri	CL	4	633.404	M	XX	40. Liveri	P	7	632.507	C	XXVI
5. Arzano	P	5	631.505	P	XXXI	41. Marano di Nàpòli	P	5	631.505	C	XXIV
6. Bàcoli	CL	2	633.402	C	XXIV	42. Mariglianella	P	6	631.506	P	XXXI
7. Barano d'Ìschia	CL	4	633.404	C	XXIII	43. Marigliano	P	6	631.506	P	XXXI
8. Boscoreale	P	7	632.507	P	XXIX	44. Massa Lubrese	CL	3	632.403	M	XX
9. Boscotrecase	CL	2	633.402	P	XXIX	45. Melito di Nàpòli	P	5	631.505	P	XXXI
10. Brusciano	P	6	631.506	P	XXXI	46. Meta	CL	3	632.403	M	XX
11. Caivano	P	6	631.506	P	XXXI	47. Monte di Pròcida	CL	2	633.402	C	XXIV
12. Calvizzano	P	5	631.505	P	XXXI	48. Mugnano di Nàpòli	P	5	631.505	P	XXXI
13. Camposano	P	7	632.507	P	XXXI	49. Nàpòli	CI	2	633.402	C	XXIV
14. Capri	CL	4	633.404	M	XX	50. Nola	P	7	632.507	P	XXXI
15. Carbonara di Nola	P	7	632.507	C	XXVI	51. Ottaviano	CI	2	633.402	C	XXI
16. Cardito	P	5	631.505	P	XXXI	52. Palma Campania	P	7	632.507	P	XXXI
17. Casalnuovo di Nàpòli	P	6	631.506	P	XXXI	53. Piano di Sorrento	CI	3	632.403	M	XX
18. Casamarciano	CI	1	632.301	P	XXXI	54. Pimònte	CL	3	632.403	M	XX
19. Casamicciola Terme	CL	4	633.404	C	XXIII	55. Poggioreale	P	7	632.507	P	XXXI
20. Casandrino	P	5	631.505	P	XXXI	56. Pollena Tròcchia	CL	2	633.402	C	XXI
21. Casavatore	P	5	631.505	P	XXXI	57. Pomigliano d'Arco	P	6	631.506	P	XXXI
22. Càsola di Nàpòli	CL	3	632.403	M	XX	58. Pompei	P	7	632.507	P	XXXI
23. Casòria	CL	2	633.402	P	XXXI	59. Pòrtici	CL	2	633.402	C	XXI
24. Castellammare di Stàbia	CL	3	632.403	M	XX	60. Pozzuoli	CL	2	633.402	C	XXIV
25. Castello di Cisterna	P	6	631.506	P	XXXI	61. Pròcida	CL	4	633.404	C	XXIII
26. Cèrcola	CL	2	633.402	C	XXI	62. Qualiano	P	5	631.505	P	XXXI
27. Cicciano	P	7	632.507	P	XXXI	63. Quarto	P	5	631.505	C	XXIV
28. Cimitile	P	7	632.507	P	XXXI	64. Resina	CL	2	633.402	C	XXI
29. Comiziano	P	7	632.507	P	XXXI	65. Roccarainola	CI	1	632.301	C	XXVI
30. Crispano	P	5	631.505	P	XXXI	66. San Gennaro Vesuviano	P	7	632.507	P	XXXI
31. Forio	CL	4	633.404	C	XXIII	67. San Giòrgio a Cremano	CL	2	633.402	C	XXI
32. Frattamaggiore	P	5	631.505	P	XXXI	68. San Giuseppe Vesuviano	CL	2	633.402	C	XXI
33. Frattaminore	P	5	631.505	P	XXXI	69. San Paolo Bel Sito	P	7	632.507	P	XXXI
34. Giugliano in Campania	P	5	631.505	P	XXXI	70. San Sebastiano al Ves.	CL	2	633.402	C	XXI
35. Gragnano	CL	3	632.403	M	XX	71. Sant'Agnello	CL	3	632.403	M	XX
36. Grumo Nevano	P	5	631.505	P	XXXI	72. Sant'Anastasia	CL	2	633.402	C	XXI

COMUNI	NUOVA RIPARTIZIONE			PRECEDENTE RIPARTIZIONE		COMUNI	NUOVA RIPARTIZIONE			PRECEDENTE RIPARTIZIONE	
	Zona alt.	Reg. agr.	Codificazione	Zona alt.	Regione agraria		Zona alt.	Reg. agr.	Codificazione	Zona alt.	Regione agraria

Segue PROVINCIA DI NAPOLI

73. Sant'Antimo	P	5	631.505	P	XXXI	82. Terzigno	CL	2	633.402	C	XXI
74. Sant'Antonio Abate	CL	3	632.403	M	XX	83. Torre Annunziata.	P	7	632.507	P	XXIX
75. San Vitaliano	P	6	631.506	P	XXXI	84. Torre del Greco	CL	2	633.402	C	XXI
76. Saviano	P	6	631.506	P	XXXI	85. Tufino	CI	1	632.301	C	XXVI
77. Scisciano.	P	6	631.506	C	XXVI	86. Vico Equense	CL	3	632.403	M	XX
78. Serrara Fontana	CL	4	633.404	C	XXIII	87. Villaricca	P	5	631.505	P	XXXI
79. Somma Vesuviana	CL	2	633.402	C	XXI	88. Visciano	CI	1	632.301	P	XXXI
80. Sorrento	CL	3	632.403	M	XX	89. Volla	CL	2	633.402	C	XXI
81. Striano	P	7	632.507	P	XXXI						

PROVINCIA DI AVELLINO

1. Aiello del Sabato	CI	8	641.308	C	V	60. Monteverde	MI	4	644.104	M	III
2. Altavilla Irpina	CI	8	641.308	C	VII	61. Montoro Inferiore.	CI	8	641.308	C	V
3. Andretta	MI	4	644.104	M	III	62. Montoro Superiore	CI	8	641.308	C	V
4. Aquilonia	MI	4	644.104	M	III	63. Morra De Sanctis.	MI	3	644.103	M	II
5. Ariano Irpino	MI	1	643.101	M	I	64. Mugnano del Cardinale	MI	2	641.102	C	IX
6. Atripalda	CI	8	641.308	C	V	65. Nusco	MI	3	644.103	M	II
7. Avella	CI	7	641.307	C	IX	66. Ospedaletto d'Alpinolo	MI	2	641.102	C	VII
8. Avellino	CI	8	641.308	C	V	67. Pago del Vallo di Lauro	CI	7	641.307	C	IX
9. Bagnoli Irpino	MI	6	642.106	M	IV	68. Parolise	CI	8	641.308	C	VII
10. Baiano	CI	7	641.307	C	IX	69. Paternopoli	CI	9	642.309	C	VI
11. Bisaccia	MI	4	644.104	M	III	70. Petruo Irpino	CI	8	641.308	C	VII
12. Bonito	CI	10	643.310	C	VI	71. Pietradefusi	CI	9	642.309	C	VIII
13. Cairano	MI	4	644.104	M	III	72. Pietrastornina	MI	2	641.102	C	VII
14. Calabritto	MI	6	642.106	M	IV	73. Prata di Princip. Ultra	CI	8	641.308	C	VII
15. Calitri	MI	4	644.104	M	III	74. Pràtola Serra.	CI	8	641.308	C	VII
16. Càndida	CI	8	641.308	C	VII	75. Quadrelle	MI	2	641.102	C	IX
17. Caposele	MI	6	642.106	M	IV	76. Quindici	MI	2	641.102	C	IX
18. Capriglia Irpina	CI	8	641.308	C	VII	77. Roccabascerana.	MI	2	641.102	C	VII
19. Carife	CI	10	643.310	M	II	78. Rocca San Felice	MI	3	644.103	M	II
20. Casalboro	MI	1	643.101	M	I	79. Rotondi	CI	7	641.307	C	IX
21. Cassano Irpino	CI	9	642.309	M	IV	80. Salza Irpina	MI	5	642.105	C	VII
22. Castel Baronia	CI	10	643.310	M	II	81. San Mango sul Calore	CI	9	642.309	C	VI
23. Castelfranci	CI	9	642.309	C	VII	82. San Martino V. Candina	MI	2	641.102	C	IX
24. Castelvetere sul Calore	CI	9	642.309	C	VII	83. San Michele di Serino	CI	8	641.308	C	V
25. Cervinara	CI	7	641.307	C	IX	84. San Nicola Baronia	MI	3	644.103	M	II
26. Cesinali	CI	8	641.308	C	V	85. San Potito Ultra	CI	8	641.308	C	VII
27. Chianche	CI	8	641.308	C	VII	86. San Sossio Baronia	MI	3	644.103	M	II
28. Chinsano di S. Domèn.	MI	5	642.105	C	VII	87. Santa Lucia di Serino	CI	8	641.308	C	V
29. Contrada	CI	8	641.308	C	V	88. Sant'Andrea di Conza	MI	4	644.104	M	III
30. Conza della Campania	MI	4	644.104	M	III	89. Sant'Angelo all'Esca	CI	9	642.309	C	VI
31. Domicella	CI	7	641.307	C	IX	90. Sant'Angelo a Scala.	MI	2	641.102	C	VII
32. Flùmeri	CI	10	643.310	M	II	91. Sant'Angelo dei Lomb.	MI	3	644.103	M	II
33. Fontanarosa	CI	9	642.309	C	VI	92. Santa Paolina	CI	8	641.308	C	VII
34. Forino	MI	2	641.102	C	V	93. Sant'Arcangelo Trim.	CI	10	643.310	M	I
35. Frigento	CI	10	643.310	M	II	94. Santo Stefano del Sole	CI	8	641.308	C	VII
36. Gesualdo	CI	9	642.309	C	VI	95. Savignano di Puglia	MI	1	643.101	M	I
37. Greci	MI	1	643.101	M	I	96. Scampitella	MI	3	644.103	M	II
38. Grottaminarda	CI	10	643.310	C	VI	97. Senèrchia	MI	6	642.106	M	IV
39. Grottolella	CI	8	641.308	C	VII	98. Serino	MI	5	642.105	C	V
40. Guardia Lombardi	MI	3	644.103	M	II	99. Sirignano	CI	7	641.307	C	IX
41. Iaccedonia	MI	4	644.104	M	III	100. Solofra	MI	5	642.105	C	V
42. Lápio	CI	9	642.309	C	VII	101. Sorbo Sèrpico	MI	5	642.105	C	VII
43. Lauro	CI	7	641.307	C	IX	102. Sperone	CI	7	641.307	C	IX
44. Lioni	MI	6	642.106	M	IV	103. Sturmo	CI	10	643.310	C	VI
45. Luogosano	CI	9	642.309	C	VI	104. Summonte	MI	2	641.102	C	VII
46. Manocalzati	CI	8	641.308	C	VII	105. Taurano	MI	2	641.102	C	IX
47. Marzano di Nola	CI	7	641.307	C	IX	106. Taurasi	CI	9	642.309	C	VI
48. Melito Irpino	CI	10	643.310	C	VI	107. Teora	MI	6	642.106	M	IV
49. Mercogliano	MI	2	641.102	C	V	108. Torella de' Lombardi	CI	9	642.309	M	II
50. Mirabella Eclano	CI	9	642.309	C	VI	109. Torre le Nocelle	CI	9	642.309	C	VIII
51. Montaguto	MI	1	643.101	M	I	110. Torriani	CI	8	641.308	C	VII
52. Montecalvo Irpino	MI	1	643.101	M	I	111. Treviso	MI	3	644.103	M	II
53. Montefalcione.	CI	8	641.308	C	VII	112. Tufo	CI	8	641.308	C	VII
54. Monteforte Irpino.	MI	2	641.102	C	V	113. Vallata	MI	3	644.103	M	II
55. Montefrèdane.	CI	8	641.308	C	VII	114. Venticano	CI	9	642.309	C	VIII
56. Montefusco.	CI	9	642.309	C	VII	115. Villamaina	CI	9	642.309	M	II
57. Montella	MI	6	642.106	M	IV	116. Villanova del Battista	CI	10	643.310	M	I
58. Montemarano.	CI	9	642.309	C	VII	117. Volturara Irpina	MI	5	642.105	C	VII
59. Montemiletto	CI	9	642.309	C	VI	118. Zungoli	MI	1	643.101	M	I

COMUNI	NUOVA RIPARTIZIONE			PRECEDENTE RIPARTIZIONE		COMUNI	NUOVA RIPARTIZIONE			PRECEDENTE RIPARTIZIONE	
	Zona alt.	Reg. agr.	Codificazione	Zona alt.	Regione agraria		Zona alt.	Reg. agr.	Codificazione	Zona alt.	Regione agraria
1. Acerno.	MI	1	652.101	M	XLII	80. Novi Vèlia	MI	5	656.105	M	XXXVII
2. Agròpoli.	CI	14	653.414	C	XLV	81. Ogliastro Cilento	CI	10	653.310	C	XLV
3. Albanella	CI	7	652.307	P	XLVIII	82. Olèvano sul Tusciano	CI	7	652.307	M	XLII
4. Alfano	CI	12	656.312	M	XXXVIII	83. Oliveto Citra	CI	7	652.307	M	XXXIII
5. Altavilla Silentina	CI	7	652.307	P	XLVIII	84. Omignano	CI	10	653.310	C	XLV
6. Amalfi	CL	13	651.413	M	XL	85. Orria	CI	11	654.311	C	XLIII
7. Angri	P	16	651.516	P	XLVII	86. Ottati	MI	3	655.103	M	XXXVI
8. Aquara	CI	8	654.308	M	XXXVI	87. Padula	CI	9	655.309	P	XLVI
9. Ascea	CL	14	653.414	M	XXXVII	88. Pagani	P	16	651.516	P	XLVII
10. Atena Lucana	CI	9	655.309	P	XLVI	89. Palomonte	CI	7	652.307	M	XXXIII
11. Atrani	CL	13	651.413	M	XL	90. Pelicczano	CL	13	651.413	C	XLIV
12. Auletta	CI	7	652.307	M	XXXIV	91. Perdifumo	CI	10	653.310	C	XLV
13. Baronissi	CI	6	651.306	M	XLI	92. Perito	CI	11	654.311	C	XLIII
14. Battipaglia	P	17	651.517	P	XLVIII	93. Pertosa	CI	7	652.307	M	XXXIV
15. Bellosguardo	CI	8	654.308	M	XXXVI	94. Petina	MI	3	655.103	M	XXXIV
16. Bracigliano	CI	6	651.306	M	XLI	95. Piaggine	MI	4	654.104	M	XXXV
17. Buccino	CI	7	652.307	M	XXXIV	96. Pisciotta	CL	14	653.414	M	XXXVIII
18. Buonabitacolo	CI	9	655.309	P	XLVI	97. Polla	CI	9	655.309	P	XLVI
19. Caggiano	CI	7	652.307	M	XXXIV	98. Pòllica	CL	14	653.414	C	XLV
20. Calviàno	CI	6	651.306	M	XLII	99. Pontecagnano Faiano	P	17	651.517	P	XLVII
21. Camerota	CL	15	656.415	M	XXXVIII	100. Positano	CL	13	651.413	M	XL
22. Campagna	CI	7	652.307	M	XXXIII	101. Postiglione	CI	7	652.307	M	XXXIV
23. Càmpora	MI	4	654.104	M	XXXV	102. Praiaano	CL	13	651.413	M	XL
24. Cannalunga	MI	5	656.105	M	XXXVII	103. Prignano Cilento	CI	10	653.310	C	XLV
25. Capaccio	P	17	651.517	P	XLVIII	104. Ravello	CL	13	651.413	M	XL
26. Casalbuono	CI	9	655.309	P	XLVI	105. Ricigliano	MI	2	652.102	M	XXXIV
27. Casaleto Spartano	MI	5	656.105	M	XXXIX	106. Roccadaspide	CI	8	654.308	M	XXXVI
28. Casal Velino	CL	14	653.414	C	XLV	107. Roccafortosa	CI	12	656.312	M	XXXVIII
29. Caselle in Pittari	MI	5	656.105	M	XXXIX	108. Roccaplemonte	P	16	651.516	P	XLVII
30. Castelcivita	MI	3	655.103	M	XXXVI	109. Rofrano	MI	5	656.105	M	XXXVIII
31. Castellabate	CL	14	653.414	C	XLV	110. Romagnano al Monte	CI	7	652.307	M	XXXIV
32. Castelnuovo Cilento	CI	11	654.311	M	XXXVII	111. Roscigno	CI	8	654.308	M	XXXVI
33. Castelnuovo di Conza	MI	2	652.102	M	XXXIII	112. Rutino	CI	10	653.310	C	XLV
34. Castel San Gèorgio	P	16	651.516	P	XLVII	113. Sacco	MI	4	654.104	M	XXXV
35. Castel San Loreuzo	CI	8	654.308	M	XXXVI	114. Sala Consilina	CI	9	655.309	P	XLVI
36. Castiglione del Genovesi	CI	6	651.306	C	XLIV	115. Salento	CI	11	654.311	C	XLIII
37. Cava de' Tirreni	CL	13	651.413	P	XLVII	116. Salerno	CL	13	651.413	C	XLIV
38. Celle di Bulgheria	CI	12	656.312	M	XXXVIII	117. Salvitelle	CI	7	652.307	M	XXXIV
39. Càntola	CL	14	653.414	M	XXXVIII	118. San Cipriano Picentino	CI	6	651.306	C	XLIV
40. Ceraso	CI	11	654.311	M	XXXVII	119. San Giovanni a Piro	CL	15	656.415	M	XXXVIII
41. Cetara	CI	13	651.413	M	XL	120. San Gregòrio Magno	MI	2	652.102	M	XXXIV
42. Ciccrate	CI	8	654.308	C	XLIII	121. San Mango Piemonte	CI	6	651.306	C	XLIV
43. Colliano	MI	2	652.102	M	XXXIII	122. San Marzano sul Sarno	P	16	651.516	P	XLVII
44. Conca dei Marini	CL	13	651.413	M	XL	123. San Mèuro Cilento	CL	14	653.414	C	XLV
45. Controre	CI	7	652.307	M	XXXVI	124. San Mèuro la Bruca	CL	14	653.414	M	XXXVIII
46. Contursi	CI	7	652.307	M	XXXIII	125. San Pietro al Tanagro	CI	9	655.309	P	XLVI
47. Corbara	CL	13	651.413	P	XLVII	126. San Rufo	CI	9	655.309	P	XLVI
48. Corleto Monforte	MI	3	655.103	M	XXXVI	127. Santa Marina	CL	15	656.415	M	XXXIX
49. Cùccaro Vètere	MI	5	656.105	M	XXXVIII	128. Sant'Àngelo a Fasanella	MI	3	655.103	M	XXXVI
50. Èboli	P	17	651.517	P	XLVIII	129. Sant'Àrsenio	CI	9	655.309	P	XLVI
51. Felitto	CI	8	654.308	M	XXXVI	130. Sant'Egèdio del M. Alb.	P	16	651.516	P	XLVII
52. Fisciano	CI	6	651.306	M	XLII	131. Santomenna	MI	2	652.102	M	XXXIII
53. Furore	CL	13	651.413	M	XL	132. San Valentino Tòrio	P	16	651.516	P	XLVII
54. Futani	MI	5	656.105	M	XXXVIII	133. Sanza	MI	5	656.105	M	XXXIX
55. Giffoni Sei Casali	MI	1	652.101	C	XLIV	134. Sapri	CL	15	656.415	M	XXXIX
56. Giffoni Valle Piana	MI	1	652.101	C	XLIV	135. Sarno	P	16	651.516	P	XLVII
57. Gioi	CI	11	654.311	C	XLIII	136. Sassano	CI	9	655.309	P	XLVI
58. Giungano	CI	8	654.308	P	XLVIII	137. Scafati	P	16	651.516	P	XLVII
59. Ispàni	CL	15	656.415	M	XXXIX	138. Scala	CL	13	651.413	M	XL
60. Laureana Cilento	CI	10	653.310	C	XLV	139. Serramezzana	CL	14	653.414	C	XLV
61. Laurino	MI	4	654.104	M	XXXV	140. Serre	P	17	651.517	P	XLVIII
62. Laurito	MI	5	656.105	M	XXXVIII	141. Sessa Cilento	CI	10	653.310	C	XLV
63. Laviano	MI	2	652.102	M	XXXIII	142. Siano	CI	6	651.306	M	XLII
64. Lustra	CI	10	653.310	C	XLV	143. Sicignano degli Alburni	CI	7	652.307	M	XXXIV
65. Magliano Vètere	CI	8	654.308	C	XLIII	144. Stella Cilento	CI	10	653.310	C	XLV
66. Màiuri	CL	13	651.413	M	XL	145. Stio	CI	11	654.311	M	XXXV
67. Mercato San Severino	CI	6	651.306	M	XLII	146. Teggiano	CI	9	655.309	P	XLVI
68. Minori	CL	13	651.413	M	XL	147. Torchiara	CI	10	653.310	C	XLV
69. Mòio della Civitella	CI	11	654.311	M	XXXVII	148. Torraca	CL	15	656.415	M	XXXIX
70. Montano Antilia	MI	5	656.105	M	XXXVIII	149. Torre Orsaia	CI	12	656.312	M	XXXVIII
71. Montecòrice	CL	14	653.414	C	XLV	150. Tortorella	MI	5	656.105	M	XXXIX
72. Montecorvino Pugliano	CI	7	652.307	M	XLII	151. Tramonti	CL	13	651.413	M	XL
73. Montecorvino Rovella	CI	7	652.307	M	XLII	152. Trentinara	CI	8	654.308	P	XLVIII
74. Monteforte Cilento	CI	8	654.308	C	XLIII	153. Valle dell'Àngelo	MI	4	654.104	M	XXXV
75. Monte San Giacomo	MI	4	654.104	P	XLVI	154. Vallo della Lucània	CI	11	654.311	M	XXXVII
76. Montesano sulla Marcell.	CI	9	655.309	P	XLVI	155. Valva	MI	2	652.102	M	XXXIII
77. Morigerati	CI	12	656.312	M	XXXIX	156. Vibonati	CL	15	656.415	M	XXXIX
78. Nocera Inferiore	P	16	651.516	P	XLVII	157. Vietri sul Marc	CL	13	651.413	M	XL
79. Nocera Superiore	CL	13	651.413	P	XLVII						

COMUNI	NUOVA RIPARTIZIONE			PRECEDENTE RIPARTIZIONE		COMUNI	NUOVA RIPARTIZIONE			PRECEDENTE RIPARTIZIONE	
	Zona alt.	Reg. agr.	Codificazione	Zona alt.	Regione agraria		Zona alt.	Reg. agr.	Codificazione	Zona alt.	Regione agraria

PROVINCIA DI L'AQUILA

1. Acciano	MI	6	663.106	M	IX	55. Molina Aterno	MI	6	663.106	M	IX
2. Aielli	MI	8	664.108	M	XVII	56. Montereale	MI	1	662.101	M	VII
3. Alfedena	MI	14	666.114	M	XX	57. Morino	MI	10	661.110	M	XIX
4. Anversa degli Abruzzi	MI	12	665.112	M	XXII	58. Navelli	MI	4	663.104	M	X
5. Ateleta	MI	13	666.113	M	XX	59. Ocre	MI	2	662.102	M	VIII
6. Avezzano	MI	8	664.108	M	XVII	60. Ofena	MI	3	663.103	M	XII
7. Balsorano	MI	10	661.110	M	XIX	61. Opi	MI	14	666.114	M	XIII
8. Barete	MI	2	662.102	M	VI	62. Oricola	MI	7	661.107	M	XVI
9. Barisciano	MI	4	663.104	M	IV	63. Ortona dei Marsi	MI	11	664.111	M	XIV
10. Barrea	MI	14	666.114	M	XX	64. Ortucchio	MI	8	664.108	M	XVII
11. Bisegna	MI	11	664.111	M	XIV	65. Ovindoli	MI	5	664.105	M	I
12. Bugnara	MI	9	665.109	M	XXII	66. Pacentro	MI	9	665.109	M	XXIII
13. Cagnano Amiterno	MI	2	662.102	M	VI	67. Pereto	MI	7	661.107	M	XVI
14. Calascio	MI	3	663.103	M	III	68. Pescasseroli	MI	14	666.114	M	XIII
15. Campo di Giove	MI	13	666.113	M	XXI	69. Pescina	MI	8	664.108	M	XVII
16. Campotosto	MI	1	662.101	M	II	70. Pescocostanzo	MI	13	666.113	M	XXI
17. Canistro	MI	10	661.110	M	XIX	71. Pettorano sul Gizio	MI	9	665.109	M	XXII
18. Cansano	MI	13	666.113	M	XXI	72. Pizzoli	MI	2	662.102	M	VI
19. Capestrano	MI	4	663.104	M	XII	73. Poggio Picenze	MI	4	663.104	M	IV
20. Capistrello	MI	10	661.110	M	XIX	74. Prata d'Ansidonia	MI	4	663.104	M	X
21. Capitignano	MI	1	662.101	M	VII	75. Pràtola Peligna	MI	9	665.109	M	XXIII
22. Caporciano	MI	4	663.104	M	X	76. Prezza	MI	9	665.109	M	XXII
23. Cappadocia	MI	10	661.110	M	XVI	77. Raiano	MI	9	665.109	M	XXIII
24. Carapelle Calvisio	MI	4	663.104	M	X	78. Rivisondoli	MI	13	666.113	M	XXI
25. Carsoli	MI	7	661.107	M	XVI	79. Roccasasale	MI	9	665.109	M	XXIII
26. Castel del Monte	MI	3	663.103	M	III	80. Rocca di Botte	MI	7	661.107	M	XVI
27. Castel di Ieri	MI	6	663.106	M	XI	81. Rocca di Cambio	MI	5	664.105	M	I
28. Castel di Sangro	MI	14	666.114	M	XX	82. Rocca di Mezzo	MI	5	664.105	M	I
29. Castellafiume	MI	10	661.110	M	XVI	83. Rocca Pia	MI	13	666.113	M	XXI
30. Castelvèchio Calvisio	MI	3	663.103	M	III	84. Roccaraso	MI	13	666.113	M	XXI
31. Castelvèchio Subèquo	MI	6	663.106	M	XI	85. San Benedetto dei Marsi	MI	8	664.108	M	XVII
32. Celano	MI	8	664.108	M	XVII	86. San Benedetto in Per.	MI	4	663.104	M	X
33. Cèrchio	MI	8	664.108	M	XVII	87. San Demètrio ne' Vest.	MI	2	662.102	M	VIII
34. Civita d'Antino	MI	10	661.110	M	XIX	88. San Pio delle Camere	MI	4	663.104	M	X
35. Civitella Alfedena	MI	14	666.114	M	XX	89. Sante Marie	MI	7	661.107	M	XVI
36. Civitella Roveto	MI	10	661.110	M	XIX	90. Sant'Eusèbio Forconese	MI	2	662.102	M	VIII
37. Cocullo	MI	12	665.112	M	XIV	91. Santo Stefano di Ses.	MI	3	663.103	M	III
38. Collarmele	MI	8	664.108	M	XVII	92. San Vincenzo Valle Rov.	MI	10	661.110	M	XIX
39. Collelongo	MI	11	664.111	M	XV	93. Scanno	MI	12	665.112	M	XXI
40. Collepetro	MI	4	663.104	M	X	94. Scontrone	MI	14	666.114	M	XX
41. Corfinio	MI	9	665.109	M	XXIII	95. Scoppito	MI	2	662.102	M	V
42. Fagnano Alto	MI	6	663.106	M	IX	96. Scurcola Marsicana	MI	7	661.107	M	XVIII
43. Fontècchio	MI	6	663.106	M	IX	97. Secinaro	MI	6	663.106	M	XI
44. Fossa	MI	2	662.102	M	VIII	98. Sulmona	MI	9	665.109	M	XXIII
45. Gagliano Aterno	MI	6	663.106	M	XI	99. Tagliacozzo	MI	7	661.107	M	XVIII
46. Giòia dei Marsi	MI	11	664.111	M	XIV	100. Tione degli Abruzzi	MI	6	663.106	M	IX
47. Goriano Scoli	MI	6	663.106	M	XI	101. Tornimparte	MI	2	662.102	M	V
48. Introdàcqua	MI	9	665.109	M	XXII	102. Trasacco	MI	8	664.108	M	XVII
49. L'Aquila	MI	2	662.102	M	V	103. Villalago	MI	12	665.112	M	XXI
50. Iecce nei Marsi	MI	11	664.111	M	XIV	104. Villa S. Lucia d. Abruzzi	MI	3	663.103	M	XII
51. Luco dei Marsi	MI	8	664.108	M	XVII	105. Villa Sant'Angelo	MI	2	662.102	M	VIII
52. Lìcoli	MI	2	662.102	M	V	106. Villavallelonga	MI	11	664.111	M	XV
53. Magliano de' Marsi	MI	7	661.107	M	XVIII	107. Villetta Barrea	MI	14	666.114	M	XX
54. Massa d'Albe	MI	7	661.107	M	XVIII	108. Vittorito	MI	9	665.109	M	XXIII

PROVINCIA DI TERAMO

1. Alba Adriatica	CL	5	672.405	C	LXIV	18. Colledara	MI	2	673.102	M	LX
2. Ancarano	CI	3	671.303	C	LXIII	19. Colonnella	CL	5	672.405	C	LXIV
3. Arsità	MI	2	673.102	M	LXI	20. Controguerra	CL	5	672.405	C	LXIII
4. Atri	CL	6	672.406	C	LXIII	21. Corropoli	CL	5	672.405	C	LXIV
5. Basciano	CI	4	673.304	C	LXII	22. Cortino	MI	1	671.101	M	LX
6. Bellante	CL	5	672.405	C	LXIII	23. Crognaleto	MI	1	671.101	M	LX
7. Bisenti	CI	4	673.304	C	LXII	24. Fano Adriano	MI	2	673.102	M	LX
8. Campi	CI	3	671.303	M	LX	25. Giulianova	CL	5	672.405	C	LXIV
9. Canzano	CI	3	671.303	C	LXIII	26. Isola del Gran Sasso d'I.	MI	2	673.102	M	LX
10. Castel Castagna	CI	4	673.304	M	LXI	27. Montefino	CI	4	673.304	C	LXIII
11. Castellalto	CL	6	672.406	C	LXIII	28. Montorio al Vomano	MI	2	673.102	M	LX
12. Castelli	MI	2	673.102	M	LX	29. Morro d'Oro	CL	6	672.406	C	LXIII
13. Castiglione Messer Raim.	CI	4	673.304	C	LXII	30. Mosciano Sant'Angelo	CL	5	672.405	C	LXIII
14. Castilenti	CI	4	673.304	C	LXIII	31. Nereto	CL	5	672.405	C	LXIII
15. Cellino Attanasio	CI	4	673.304	C	LXIII	32. Notaresco	CL	6	672.406	C	LXIII
16. Cermignano	CI	4	673.304	C	LXII	33. Penna Sant'Andrea	CI	4	673.304	C	LXII
17. Civitella del Tronto	CI	3	671.303	C	LXIII	34. Pietracamela	MI	2	673.102	M	LX

COMUNI	NUOVA RIPARTIZIONE			PRECEDENTE RIPARTIZIONE		COMUNI	NUOVA RIPARTIZIONE			PRECEDENTE RIPARTIZIONE	
	Zona alt.	Reg. agr.	Codificazione	Zona alt.	Regione agraria		Zona alt.	Reg. agr.	Codificazione	Zona alt.	Regione agraria

Segue PROVINCIA DI TERAMO

35. Pineto	CL	6	672.406	C	LXIV	41. Teramo	CI	3	671.303	C	LXIII
36. Rocca Santa Maria	MI	1	671.101	M	LX	42. Torano Nuovo	CI	5	672.405	C	LXIII
37. Roseto degli Abruzzi	CL	6	672.406	C	LXIV	43. Torricella Sicura	MI	1	671.101	M	LX
38. Sant'Egidio alla Vibrata	CI	3	671.303	C	LXIII	44. Tortoreto	CI	5	672.405	C	LXIV
39. Sant'Omero	CL	5	672.405	C	LXIII	45. Tossicia	MI	2	673.102	M	LX
40. Silvi	CL	6	672.406	C	LXIV	46. Valle Castellana	MI	1	671.101	M	LX

PROVINCIA DI PESCARA

1. Abbatéggio	CI	5	682.305	C	LVII	24. Montesilvano	CL	6	681.406	C	LIX
2. Alanno	CI	5	682.305	C	LVIII	25. Moscufo	CL	6	681.406	C	LVIII
3. Bolognano	CI	5	682.305	C	LVII	26. Nocciano	CI	4	681.304	C	LVIII
4. Brittoli	MI	1	681.101	M	LVI	27. Penne	CI	4	681.304	C	LVIII
5. Bussi sul Tirino	MI	2	682.102	M	LIII	28. Pescara	CL	6	681.406	C	LIX
6. Cappelle sul Tavo	CL	6	681.406	C	LVIII	29. Pescosanesco	MI	1	681.101	M	LVI
7. Caramanico	MI	3	682.103	M	LV	30. Pianella	CI	6	681.406	C	LVIII
8. Carpineto della Nora	MI	1	681.101	M	LVI	31. Picciano	CI	4	681.304	C	LVIII
9. Castiglione a Casauria	CI	5	682.305	M	LVI	32. Pietranico	CI	5	682.305	C	LVIII
10. Catignano	CI	4	681.304	C	LVIII	33. Pòpoli	MI	2	682.102	M	LIV
11. Cepagatti	CL	6	681.406	C	LVIII	34. Roccamorice	MI	3	682.103	C	LVII
12. Città Sant'Angelo	CL	6	681.406	C	LIX	35. Rosciano	CI	5	682.305	C	LVIII
13. Civitauana	CI	4	681.304	C	LVIII	36. Salle	MI	3	682.103	M	LV
14. Civitella Casanova	MI	1	681.101	M	LVI	37. Sant'Eufemia a Maiella	MI	3	682.103	M	LV
15. Collecervino	CL	6	681.406	C	LVIII	38. San Valent.in Abruz. C.	CI	5	682.305	C	LVII
16. Corvara	MI	1	681.101	M	LVI	39. Scafa	CI	5	682.305	C	LVII
17. Cùgnoli	CI	4	681.304	C	LVIII	40. Serramonacesca	CI	5	682.305	C	LVII
18. Elice	CL	6	681.406	C	LVIII	41. Spoltore	CI	6	681.406	C	LIX
19. Farindola	MI	1	681.101	M	LVI	42. Tocco da Casauria	MI	2	682.102	M	LV
20. Lettomanoppello	CI	5	682.305	C	LVII	43. Torre de' Passeri	CI	5	682.305	C	LVIII
21. Loreto Aprutino	CI	4	681.304	C	LVIII	44. Turrivalignani	CI	5	682.305	C	LVII
22. Manoppello	CI	5	682.305	C	LVII	45. Vicoli	CI	4	681.304	C	LVIII
23. Montebello di Bertona	MI	1	681.101	M	LVI	46. Villa Celiera	MI	1	681.101	M	LVI

PROVINCIA DI CHIETI

1. Altino	CI	4	692.304	C	XLIX	41. Gissi	CI	8	693.408	C	XLVI
2. Archi	CI	5	693.305	C	XLVII	42. Giuliano Teatino	CI	6	691.406	C	XLVI
3. Ari	CL	6	691.406	C	XLIV	43. Guardiagrele	CI	4	692.304	C	XLII
4. Arielli	CL	7	691.407	C	XLIV	44. Guilmi	CI	5	693.305	C	XLVI
5. Atessa	CL	8	693.408	C	XLVII	45. Lama dei Peligni	MI	1	692.101	M	XXXIX
6. Bomba	CI	5	693.305	C	XLVII	46. Lanciano	CL	7	691.407	C	XLV
7. Borrello	MI	2	692.102	M	XL	47. Lentella	CL	8	693.408	C	XLVI
8. Bucchianico	CL	6	691.406	C	XLIII	48. Lettopaleua	MI	1	692.101	M	XXXIX
9. Buonanotte	MI	2	692.102	M	XL	49. Liscia	CI	5	693.305	C	XLVI
10. Canosa Sannita	CL	7	691.407	C	XLIV	50. Miglianico	CL	6	691.406	C	LI
11. Carpineto Sinello	CI	5	693.305	C	XLVI	51. Montazzoli	MI	3	693.103	M	XLI
12. Carunchio	MI	3	693.103	M	XLI	52. Monteferrante	MI	3	693.103	C	XLVII
13. Casacanditella	CI	4	692.304	C	XLII	53. Montelapiano	MI	2	692.102	M	XL
14. Casalanguida	CL	8	693.408	C	XLVII	54. Montenerodomo	MI	2	692.102	M	XL
15. Casalbordino	CL	8	693.408	C	XLVIII	55. Montedorisio	CL	8	693.408	C	XLVIII
16. Casalincontrada	CL	6	691.406	C	XLIII	56. Mozzagrogna	CL	7	691.407	C	XLV
17. Casoli	CI	4	692.304	C	XLIX	57. Orsogna	CL	7	691.407	C	XLV
18. Castel Frentano	CL	7	691.407	C	XLV	58. Ortona	CL	7	691.407	C	LI
19. Castelgnidone	MI	3	693.103	M	XLI	59. Paglieta	CL	8	693.408	C	XLVIII
20. Castiglione Messer Mar.	MI	3	693.103	M	XLI	60. Palena	MI	1	692.101	M	XXXIX
21. Celenza sul Trigno	CI	5	693.305	M	XLJ	61. Palmoli	CI	5	693.305	C	XLVI
22. Chieti	CL	6	691.406	C	XLIII	62. Palombaro	CI	4	692.304	C	XLIX
23. Civitaluparella	MI	2	692.102	M	XL	63. Pennadomo	MI	2	692.102	M	XL
24. Civitella Messer Raim.	CI	4	692.304	C	XLIX	64. Pennapedimonte	MI	1	692.101	C	XLII
25. Colledimacine	MI	1	692.101	M	XXXIX	65. Perano	CI	5	693.305	C	XLVII
26. Colledimezzo	CI	5	693.305	C	XLVII	66. Pizzoferrato	MI	2	692.102	M	XL
27. Crèchio	CL	7	691.407	C	XLV	67. Poggioforito	CL	7	691.407	C	XLV
28. Cupello	CL	8	693.408	C	XLVIII	68. Pollutri	CL	8	693.408	C	XLVIII
29. Dogliola	CI	5	693.305	C	XLVI	69. Pretoro	CI	4	692.304	C	XLII
30. Fara Filiorum Petri	CI	4	692.304	C	XLII	70. Quadri	MI	2	692.102	M	XL
31. Fara San Martino	MI	1	692.101	C	XLIX	71. Rapino	CI	4	692.304	C	XLII
32. Filetto	CI	4	692.304	C	XLII	72. Ripa Teatina	CL	6	691.406	C	XLIII
33. Fossacesia	CL	7	691.407	C	LII	73. Roccamontepiano	CI	4	692.304	C	XLII
34. Fraine	MI	3	693.103	M	XLI	74. Rocca San Giovanni	CL	7	691.407	C	LII
35. Francavilla al Mare	CL	6	691.406	C	LI	75. Roccascalegna	CI	4	692.304	C	XLIX
36. Fresagrandinaria	CL	8	693.408	C	XLVI	76. Roccaspalveti	MI	3	693.103	M	XLI
37. Frisa	CL	7	691.407	C	XLVI	77. Ròio del Sangro	MI	2	692.102	M	XL
38. Furci	CL	8	693.408	C	XLVI	78. Rosello	MI	2	692.102	M	XL
39. Gamberale	MI	2	692.102	M	XL	79. San Buono	CI	5	693.305	C	XLVI
40. Gessopalena	CI	4	692.304	C	XLIX	80. San Giovanni Lupatini	CI	5	693.305	M	XLI

COMUNI	NUOVA RIPARTIZIONE			PRECEDENTE RIPARTIZIONE		COMUNI	NUOVA RIPARTIZIONE			PRECEDENTE RIPARTIZIONE	
	Zona alt.	Reg. agr.	Codificazione	Zona alt.	Regione agraria		Zona alt.	Reg. agr.	Codificazione	Zona alt.	Regione agraria

Segue PROVINCIA DI CHIETI

81. San Giovanni Teatino	CL	6	691.406	C	XLIII	92. Tornareccio	CI	5	693.305	C	XLVII
82. San Martino sulla Mar.	CI	4	692.304	C	XLII	93. Torrebriuna	MI	3	693.103	M	XLI
83. San Salvo	CL	8	693.408	C	L	94. Torrevècchia Teatina	CL	6	691.406	C	XLIII
84. Santa Maria Imbaro	CL	7	691.407	C	XLV	95. Torricella Peligna	MI	1	692.101	M	XXXIX
85. Sant'Eusànio del Sangro	CI	4	692.304	C	XLIX	96. Trèglio	CL	7	691.407	C	XLV
86. San Vito Chietino	CL	7	691.407	C	LII	97. Tufillo	CI	5	693.305	C	XLVI
87. Scerni	CL	8	693.408	C	XLVIII	98. Vacri	CL	6	691.406	C	XLIV
88. Schiavi di Abruzzo	MI	3	693.103	M	XLI	99. Vasto	CL	8	693.408	C	L
89. Taranta Peligna	MI	1	692.101	M	XXXIX	100. Villafonsina	CL	8	693.408	C	XLVIII
90. Tollo	CL	7	691.407	C	XLIV	101. Villamagna	CL	6	691.406	C	XLIII
91. Torino di Sangro	CL	8	693.408	C	L	102. Villa Santa Maria	MI	2	692.102	M	XI

PROVINCIA DI CAMPOBASSO

1. Acquaviva Collecroce	CI	7	702.307	C	XXXVI	63. Matrice	MI	5	705.105	M	XXVII
2. Acquaviva d'Isèrnia	MI	3	701.103	M	XXXI	64. Mirabello Sanmitico	MI	5	705.105	M	XXVII
3. Agnone	MI	1	701.101	M	XXX	65. Miranda	MI	4	704.104	M	XXXI
4. Bagnoli del Trigno	MI	4	704.104	M	XXVIII	66. Molise	MI	2	702.102	M	XXVIII
5. Baranello	MI	5	705.105	M	XXVII	67. Monacilioni	MI	5	705.105	M	XXVI
6. Belmonte del Sànnio	MI	1	701.101	M	XXX	68. Montagano	MI	5	705.105	M	XXVII
7. Boiano	MI	6	705.106	M	XXIX	69. Montàquila	CI	9	704.309	M	XXXII
8. Bonefro	CI	8	703.308	M	XXV	70. Montecilfone	CL	11	703.411	C	XXXVI
9. Busso	MI	5	705.105	M	XXVII	71. Montefalcone nel Sànnio	MI	2	702.102	M	XXIV
10. Campobasso	MI	5	705.105	M	XXVII	72. Montelongo	CI	8	703.308	M	XXV
11. Campochiaro	MI	6	705.106	M	XXIX	73. Montemitro	CI	7	702.307	C	XXXVI
12. Campodipietra	CI	10	705.310	M	XXVI	74. Montenero di Bisaccia	CL	11	703.411	C	XXXV
13. Campolieto	MI	5	705.105	M	XXVI	75. Montenero V. Cocchiara	MI	3	701.103	M	XXX
14. Campomarino	CL	11	703.411	C	XXXV	76. Monteroduni	MI	4	704.104	M	XXXI
15. Cantalupo nel Sànnio	MI	4	704.104	M	XXIX	77. Montòrio nei Frentani	CI	8	703.308	M	XXV
16. Capracotta	MI	1	701.101	M	XXX	78. Morrone del Sànnio	CI	7	702.307	M	XXV
17. Carovilli	MI	1	701.101	M	XXX	79. Oratino	MI	5	705.105	M	XXVII
18. Carpinone	MI	4	704.104	M	XXXI	80. Palata	CI	7	702.307	C	XXXVI
19. Casacalcuta	CI	7	702.307	M	XXV	81. Pesche	MI	4	704.104	M	XXXI
20. Casalciprano	MI	2	702.102	M	XXVIII	82. Pescolanciano	MI	1	701.101	M	XXX
21. Castelbottaccio	CI	7	702.307	M	XXIV	83. Pescopennataro	MI	1	701.101	M	XXX
22. Castel del Giudice	MI	1	701.101	M	XXX	84. Petacciato	CL	11	703.411	C	XXXV
23. Castellino del Biferno	CI	7	702.307	M	XXVII	85. Petrella Tiferina	CI	7	702.307	M	XXVII
24. Castelmauro	MI	2	702.102	M	XXIV	86. Pettoranello del Molise	MI	4	704.104	M	XXXI
25. Castelpetroso	MI	4	704.104	M	XXIX	87. Pietrabbondante	MI	1	701.101	M	XXX
26. Castelpizzuto	MI	4	704.104	M	XXIX	88. Pietracatella	CI	10	705.310	M	XXVI
27. Castel San Vincenzo	MI	3	701.103	M	XXXII	89. Pietracupa	MI	2	702.102	M	XXVIII
28. Castelverrino	MI	1	701.101	M	XXX	90. Pizzone	MI	3	701.103	M	XXXII
29. Castropignano	MI	2	702.102	M	XXVIII	91. Poggio Sannita	MI	1	701.101	M	XXX
30. Cercemaggiore	MI	5	705.105	M	XXXIII	92. Portocannone	CL	11	703.411	C	XXXV
31. Cercepiscopala	MI	5	705.105	M	XXVII	93. Pozzilli	CI	9	704.309	M	XXXII
32. Cerro al Volturno	MI	3	701.103	M	XXXII	94. Provvidenti	CI	7	702.307	M	XXV
33. Chiàuci	MI	1	701.101	M	XXX	95. Riccia	MI	5	705.105	M	XXVI
34. Civitacampomariano	MI	2	702.102	M	XXIV	96. Rionero Sannitico	MI	3	701.103	M	XXX
35. Civitanova del Sànnio	MI	4	704.104	M	XXX	97. Ripabottoni	MI	5	705.105	M	XXV
36. Colle d'Anchise	MI	6	705.106	M	XXIX	98. Ripalimosano	MI	5	705.105	M	XXVII
37. Colletorto	CI	8	703.308	M	XXV	99. Roccamandolfi	MI	4	704.104	M	XXIX
38. Colli a Volturno	CI	9	704.309	M	XXXII	100. Roccasicura	MI	1	701.101	M	XXXI
39. Conca Casale	CI	9	704.309	M	XXXII	101. Roccavivara	MI	2	702.102	M	XXIV
40. Durònia	MI	4	704.104	M	XXX	102. Rocchetta a Volturno	MI	3	701.103	M	XXXII
41. Ferrazzano	MI	5	705.105	M	XXVII	103. Rotello	CI	8	703.308	C	XXXVII
42. Filignano	MI	3	701.103	M	XXXII	104. Salcito	MI	2	702.102	M	XXVIII
43. Forli del Sànnio	MI	3	701.103	M	XXXI	105. San Biase	MI	2	702.102	M	XXVIII
44. Fornelli	CI	9	704.309	M	XXXI	106. San Felice del Molise	CI	7	702.307	C	XXXVI
45. Fossalto	MI	2	702.102	M	XXVIII	107. San Giacomo degli Sch.	CL	11	703.411	C	XXXV
46. Frosolone	MI	4	704.104	M	XXX	108. San Giovanni in Galdo	CI	10	705.310	M	XXVI
47. Gambatesa	CI	10	705.310	M	XXVI	109. San Giuliano del Sànnio	MI	5	705.105	M	XXVII
48. Gildone	CI	10	705.310	M	XXVI	110. San Giuliano di Puglia	CI	8	703.308	M	XXV
49. Guardialfiera	CI	7	702.307	M	XXIV	111. San Martino in Pensilis	CL	11	703.411	C	XXXVII
50. Guardiaregia	MI	6	705.106	M	XXX	112. San Massimo	MI	6	705.106	M	XXX
51. Guglionesi	CL	11	703.411	C	XXXV	113. San Pietro Avellana	MI	1	701.101	M	XXX
52. Isèrnia	CI	9	704.309	M	XXXI	114. San Polomatese	MI	6	705.106	M	XXX
53. Jelsi	CI	10	705.310	M	XXVI	115. Santa Croce di Magliano	CI	8	703.308	C	XXXVII
54. Larino	CI	7	702.307	C	XXXVII	116. Sant'Agapito	MI	4	704.104	M	XXXI
55. Limosano	MI	2	702.102	M	XXVIII	117. Sant'Angelo del Pesco	MI	1	701.101	M	XXX
56. Longano	MI	4	704.104	M	XXXI	118. Sant'Angelo in Grotte	MI	4	704.104	M	XXIX
57. Lucito	CI	7	702.307	M	XXIV	119. Sant'Angelo Limosano	MI	2	702.102	M	XXVIII
58. Lupara	CI	7	702.307	M	XXIV	120. Sant'Elena Sannita	MI	4	704.104	M	XXIX
59. Macchia d'Isèrnia	CI	9	704.309	M	XXXI	121. Sant'Elia a Pianisi	CI	10	705.310	M	XXVI
60. Macchiagodena	MI	4	704.104	M	XXIX	122. Scàpoli	MI	3	701.103	M	XXXII
61. Macchia Valfortore	CI	10	705.310	M	XXVI	123. Sepino	MI	6	705.106	M	XXVII
62. Mafalda	CL	11	703.411	C	XXXVI	124. Sessano	MI	4	704.104	M	XXXI

COMUNI	NUOVA RIPARTIZIONE			PRECEDENTE RIPARTIZIONE		COMUNI	NUOVA RIPARTIZIONE			PRECEDENTE RIPARTIZIONE	
	Zona alt.	Reg. agr.	Codifi- cazione	Zona alt.	Regione agraria		Zona alt.	Reg. agr.	Codifi- cazione	Zona alt.	Regione agraria

Segue PROVINCIA DI CAMPOBASSO

125. Sesto Campano	CI	9	704.309	M	XXXII	131. Trivento	MI	2	702.102	M	XXVIII
126. Spinete	MI	6	705.106	M	XXVII	132. Tufara	CI	10	705.310	M	XXVI
127. Tavenna	CL	11	703.411	C	XXXVI	133. Ururi	CI	8	703.308	C	XXXVII
128. Termoli	CL	11	703.411	C	XXXV	134. Vastogirardi	MI	1	701.101	M	XXX
129. Torella del Sannio	MI	2	702.102	M	XXVIII	135. Venafro	CI	9	704.309	M	XXXII
130. Toro	CI	10	705.310	M	XXVI	136. Vinchiaturo	MI	5	705.105	M	XXVII

PROVINCIA DI FOGGIA

1. Accadia	MI	1	711.101	M	XXI	32. Monte Sant'Angelo	CL	5	713.405	C	XXX
2. Alberona	CI	3	711.303	C	XXIII	33. Motta Montecorvino	CI	3	711.303	C	XXIV
3. Anzano di Puglia	MI	1	711.101	M	XXI	34. Orsara di Puglia	MI	1	711.101	M	XXI
4. Apricua	P	7	712.507	P	XXXVII	35. Orta Nova	P	10	714.510	P	XXXI
5. Ascoli Satriano	CI	4	714.304	C	XXVII	36. Panni	MI	1	711.101	C	XXII
6. Biccari	CI	3	711.303	C	XXIII	37. Peschici	CL	5	713.405	C	XXIX
7. Bovino	CI	4	714.304	C	XXII	38. Pietramontecorvino	CI	3	711.303	C	XXIV
8. Cagnano Varano	CL	5	713.405	C	XXIX	39. Poggio Imperiale	P	7	712.507	P	XXXVII
9. Candela	CI	4	714.304	C	XXVII	40. Rignano Garganico	CI	2	713.302	C	XXVI
10. Carlintino	CI	3	711.303	C	XXV	41. Rocchetta S. Antonio	CI	4	714.304	C	XXVII
11. Carpino	CL	5	713.405	C	XXIX	42. Rodi Garganico	CL	5	713.405	C	XXIX
12. Casalnuovo Monterotaro	CI	3	711.303	C	XXV	43. Roseto Valfortore	MI	1	711.101	C	XXIII
13. Casalvecchio di Puglia	CI	3	711.303	C	XXV	44. San Ferdinando di P.	P	9	714.509	P	XXXIV
14. Castelluccio dei Sauri	CI	4	714.304	C	XXVII	45. San Giovanni Rotondo	CI	2	713.302	C	XXVI
15. Castelluccio Valmaggiore	CI	3	711.303	C	XXIII	46. San Marco in Lamis	CI	2	713.302	C	XXVI
16. Casalnuovo d. Daunia	CI	3	711.303	C	XXV	47. San Marco la Càtola	CI	3	711.303	C	XXIV
17. Celenza Valfortore	CI	3	711.303	C	XXV	48. Sannicandro Garganico	P	7	712.507	P	XXXVII
18. Celle di San Vito	MI	1	711.101	C	XXIII	49. San Paolo di Civitate	P	6	712.506	C	XXXVIII
19. Cerignola	P	10	714.510	P	XXXIV	50. San Severo	P	6	712.506	P	XXXIII
20. Chieuti	P	6	712.506	C	XXVIII	51. Sant'Agata di Puglia	CI	4	714.304	C	XXII
21. Deliceto	CI	4	714.304	C	XXII	52. Serracapriola	P	6	712.506	C	XXXVIII
22. Faeto	MI	1	711.101	C	XXIII	53. Stornara	P	10	714.510	P	XXXI
23. Foggia	P	8	711.508	P	XXXII	54. Stornarella	P	10	714.510	P	XXXI
24. Ischitella	CL	5	713.405	C	XXIX	55. Torremaggiore	P	6	712.506	C	XXXVIII
25. Isole Tremiti	P	11	714.511	P	XXXVIIIbis	56. Trinitapoli	P	9	714.509	P	XXXIV
26. Lesina	P	7	712.507	P	XXXVII	57. Tröia	P	8	711.508	P	XXXVI
27. Lucera	P	8	711.508	P	XXXVI	58. Vico del Gargano	CL	5	713.405	C	XXIX
28. Manfredonia	P	9	714.509	P	XXXV	59. Vieste	CL	5	713.405	C	XXX
29. Margherita di Savoia	P	9	714.509	P	XXXIV	60. Volturara Appula	CI	3	711.303	C	XXIV
30. Mattinata	CL	5	713.405	C	XXX	61. Volturino	CI	3	711.303	C	XXIV
31. Monteleone di Puglia	MI	1	711.101	M	XXI						

PROVINCIA DI BARI

1. Acquaviva delle Fonti	CI	6	724.306	C	II	25. Locorotondo	CI	6	724.306	C	III
2. Adelfia	P	8	723.508	C	IX	26. Minervino Murge	CI	2	721.302	C	I
3. Alberobello	CI	6	724.306	C	III	27. Modugno	P	8	723.508	P	XXII
4. Altamura	CI	4	722.304	C	I	28. Mola di Bari	P	9	723.509	P	X
5. Andria	CI	1	721.301	C	VII	29. Molfetta	P	7	721.507	P	XI
6. Bari	P	8	723.508	P	XI	30. Monopoli	P	9	723.509	P	X
7. Barletta	P	7	721.507	P	XI	31. Noci	CI	5	724.305	C	II
8. Bitetto	P	8	723.508	C	IV	32. Noicattaro	P	9	723.509	P	X
9. Bisceglie	P	7	721.507	P	XI	33. Palo del Colle	CI	3	722.303	C	IV
10. Bitonto	P	8	723.508	C	VIII	34. Polignano a Mare	P	9	723.509	P	X
11. Bitonto	CI	3	722.303	C	VIII	35. Putignano	CI	6	724.306	C	II
12. Bitritto	P	8	723.508	P	XII	36. Rutigliano	P	9	723.509	C	IX
13. Canosa di Puglia	CI	1	721.301	C	VII	37. Ruvo di Puglia	CI	3	722.303	C	V
14. Capurso	P	8	723.508	P	XII	38. Sammichele di Bari	CI	6	724.306	C	VI
15. Casamassima	CI	6	724.306	C	VI	39. Sannicandro di Bari	CI	6	724.306	C	IX
16. Cassano delle Murge	CI	5	724.305	C	I	40. Sant'era in Colle	CI	5	724.305	C	I
17. Castellana Grotte	CI	6	724.306	C	VI	41. Spinazzola	CI	2	721.302	C	I
18. Cellamare	P	8	723.508	P	XII	42. Terlizzi	CI	3	722.303	C	V
19. Conversano	CI	6	724.306	C	VI	43. Toritto	CI	3	722.303	C	IV
20. Corato	CI	1	721.301	C	V	44. Trani	P	7	721.507	P	XI
21. Gioia del Colle	CI	5	724.305	C	II	45. Triggiano	P	8	723.508	P	XII
22. Giovinazzo	P	7	721.507	P	XI	46. Turi	CI	6	724.306	C	VI
23. Gravina in Puglia	CI	4	722.304	C	I	47. Valenzano	P	8	723.508	P	XII
24. Grumo Appula	CI	3	722.303	C	IV						

COMUNI	NUOVA RIPARTIZIONE			PRECEDENTE RIPARTIZIONE		COMUNI	NUOVA RIPARTIZIONE			PRECEDENTE RIPARTIZIONE	
	Zona alt.	Reg. agr.	Codificazione	Zona alt.	Regione agraria		Zona alt.	Reg. agr.	Codificazione	Zona alt.	Regione agraria

PROVINCIA DI TARANTO

1. Avetrana	P	5	732.505	C	XI/VIII	15. Massafra	P	3	731.503	C	L
2. Carosino	P	4	732.504	C	LI	16. Monteiasi	P	4	732.504	C	LI
3. Castellaneta	CI	1	731.401	C	XLIX	17. Montemesola	P	3	731.503	C	L
4. Crispiano	P	3	731.503	P	LII	18. Monteparano	P	4	732.504	C	LI
5. Faggiano	P	4	732.504	C	LI	19. Mottola	CI	2	731.402	C	XLIX
6. Fragagnano	P	5	732.505	C	LI	20. Palagiano	P	3	731.503	C	XLIX
7. Ginosa	CI	1	731.401	C	XLIX	21. Palagianò	P	3	731.503	C	XLIX
8. Grottaglie	P	4	732.504	C	LI	22. Pulsano	P	4	732.504	P	LII
9. Laterza	CI	1	731.401	C	XLIX	23. Roccaforzata	P	4	732.504	C	LI
10. Leporano	P	4	732.504	P	LII	24. San Giòrgio Ionico	P	4	732.504	C	LI
11. Lizzano	P	5	732.505	C	LI	25. San Marzano di S. Gius.	P	5	732.505	C	LI
12. Manduria	P	5	732.505	C	XLVIII	26. Sava	P	5	732.505	C	XLVIII
13. Martina Franca	CI	2	731.402	C	L	27. Taranto	P	4	732.504	P	LII
14. Marùggio	P	5	732.505	C	XLVIII	28. Torricella	P	5	732.505	C	LI

PROVINCIA DI BRINDISI

1. Brindisi	P	3	742.503	P	XIX	11. Òria	P	2	741.502	C	XVII
2. Carovigno	P	2	741.502	C	XVI	12. Ostuni	CI	1	741.401	C	XIV
3. Ceglie Messapico	CI	1	741.401	C	XIV	13. San Donaci	P	3	742.503	C	XVIII
4. Cellino San Marco	P	3	742.503	P	XX	14. San Michele Salentino	P	2	741.502	C	XVI
5. Cisternino	CI	1	741.401	C	XIII	15. San Pancrazio Salentino	P	3	742.503	C	XVIII
6. Erchie	P	3	742.503	C	XVII	16. San Pietro Vernotico	P	3	742.503	P	XX
7. Fasano	CI	1	741.401	C	XV	17. San Vito dei Normanni	P	2	741.502	C	XVI
8. Fraucavilla Fontana	P	2	741.502	C	XVI	18. Torchiaraolo	P	3	742.503	P	XX
9. Latiano	P	2	741.502	P	XIX	19. Torre Santa Susanna	P	3	742.503	C	XVII
10. Mesagne	P	3	742.503	P	XIX	20. Villa Castelli	CI	1	741.401	C	XVI

PROVINCIA DI LECCE

1. Acquarica del Capo	P	7	753.507	C	XLIII	44. Melpignano	P	4	752.504	C	XXXIX
2. Alessano	P	7	753.507	C	XLIV	45. Miggiano	P	7	753.507	C	XLIV
3. Alezio	P	6	753.506	C	XLII	46. Minervino di Lecce	P	5	751.505	C	XL
4. Alliste	P	6	753.506	C	XLIII	47. Monteroni di Lecce	P	1	751.501	C	XXXVIII
5. Andrano	P	7	753.507	C	XLIV	48. Montesano Salentino	P	7	753.507	C	XLIV
6. Aradeo	P	3	752.503	C	XLII	49. Morciano di Lèuca	P	7	753.507	C	XLIII
7. Arnesano	P	1	751.501	C	XXXVIII	50. Muro Leccese	P	4	752.504	C	XXXIX
8. Bagno del Salento	P	4	752.504	C	XXXIX	51. Nardò	P	3	752.503	P	XLVII
9. Calimera	P	2	751.502	P	XLVI	52. Neviano	P	3	752.503	C	XLII
10. Campi Salentina	P	1	751.501	C	XLI	53. Nociglia	P	5	751.505	C	XLIV
11. Cànnole	P	2	751.502	C	XL	54. Novoli	P	1	751.501	C	XLV
12. Caprìrica di Lecce	P	4	752.504	C	XXXVIII	55. Ortelle	P	5	751.505	C	XLIV
13. Carmiano	P	1	751.501	C	XLI	56. Otranto	P	5	751.505	C	XL
14. Carpiignano Salentino	P	2	751.502	C	XL	57. Palmariaggi	P	5	751.505	C	XL
15. Casarano	P	6	753.506	C	XLIII	58. Parabita	P	6	753.506	C	XLII
16. Castri di Lecce	P	2	751.502	P	XLVI	59. Patù	P	7	753.507	C	XLIII
17. Castrignano de' Greci	P	4	752.504	C	XXXIX	60. Poggiardo	P	5	751.505	C	XLIV
18. Castrignano del Capo	P	7	753.507	C	XLIII	61. Presicce	P	7	753.507	C	XLIII
19. Cavallino	P	2	751.502	P	XLVI	62. Ràcale	P	6	753.506	C	XLIII
20. Collepasseo	P	4	752.504	C	XXXIX	63. Ruffano	P	7	753.507	C	XLIV
21. Copertino	P	1	751.501	C	XXXVIII	64. Sàlice Salentino	P	1	751.501	C	XLI
22. Corigliano d'Otranto	P	4	752.504	C	XXXIX	65. Salve	P	7	753.507	C	XLIII
23. Corsano	P	7	753.507	C	XLIV	66. Sanàrica	P	5	751.505	C	XL
24. Cursi	P	4	752.504	C	XXXIX	67. San Cesàrio di Lecce	P	4	752.504	C	XXXVIII
25. Cutrofiano	P	4	752.504	C	XXXIX	68. San Donato di Lecce	P	4	752.504	C	XXXVIII
26. Diso	P	5	751.505	C	XLIV	69. Sannicola	P	3	752.503	C	XLII
27. Gagliano del Capo	P	7	753.507	C	XLIII	70. San Pietro in Lama	P	1	751.501	C	XXXVIII
28. Galatina	P	4	752.504	C	XXXIX	71. Santa Cesàrea Terme	P	5	751.505	C	XL
29. Galatone	P	3	752.503	P	XLVII	72. Scorrano	P	4	752.504	C	XXXIX
30. Gallipoli	P	6	753.506	C	XLII	73. Seclì	P	3	752.503	C	XLII
31. Giuggianello	P	5	751.505	C	XL	74. Sogliano Cavour	P	4	752.504	C	XXXIX
32. Giurdignano	P	5	751.505	C	XL	75. Soletto	P	4	752.504	C	XXXIX
33. Guagnano	P	1	751.501	C	XLI	76. Spècchia	P	7	753.507	C	XLIV
34. Lecce	P	2	751.502	P	XLVI	77. Spongano	P	5	751.505	C	XLIV
35. Lèquile	P	4	752.504	C	XXXVIII	78. Squinzano	P	2	751.502	P	XLV
36. Leverano	P	1	751.501	C	XXXVIII	79. Sternatia	P	4	752.504	C	XXXIX
37. Lizzanello	P	2	751.502	P	XLVI	80. Supersano	P	7	753.507	C	XLIV
38. Maglie	P	4	752.504	C	XXXIX	81. Surano	P	5	751.505	C	XLIV
39. Martano	P	4	752.504	C	XXXIX	82. Surbo	P	2	751.502	P	XLV
40. Martignano	P	4	752.504	C	XXXIX	83. Taurisano	P	7	753.507	C	XLIII
41. Matino	P	6	753.506	C	XLII	84. Taviano	P	6	753.506	C	XLII
42. Melendugno	P	2	751.502	P	XLVI	85. Tiggiano	P	7	753.507	C	XLIV
43. Melissano	P	6	753.506	C	XLIII	86. Trepuzzi	P	2	751.502	P	XLV

COMUNI	NUOVA RIPARTIZIONE			PRECEDENTE RIPARTIZIONE		COMUNI	NUOVA RIPARTIZIONE			PRECEDENTE RIPARTIZIONE	
	Zona alt.	Reg. agr.	Codificazione	Zona alt.	Regione agraria		Zona alt.	Reg. agr.	Codificazione	Zona alt.	Regione agraria

Segue PROVINCIA DI LECCE

87. Tricase	P	7	753.507	C	XLIV	91. Vèglie	P	1	751.501	C	XLI
88. Taglie	P	3	752.503	C	XLII	92. Vermole	P	2	751.502	P	XLVI
89. Ugento	P	6	753.506	C	XLIII	93. Zollino	P	4	752.504	C	XXXIX
90. Uggiano la Chiesa	P	5	751.505	C	XI						

PROVINCIA DI POTENZA

1. Abriola	MI	2	763.102	M	XV	50. Moliterno	MI	5	764.105	M	XIV
2. Acerenza	CI	12	763.312	M	XII	51. Montemilone	CI	11	762.311	C	XXI
3. Albano di Lucania	MI	4	764.104	M	XI	52. Montemurro	MI	6	764.106	M	XV
4. Anzi	MI	4	764.104	M	XI	53. Muro Lucano	MI	1	761.101	M	XIII
5. Armento	MI	6	764.106	M	XV	54. Nemoli	MI	7	765.107	M	XVI
6. Atella	CI	10	762.310	C	XXXII	55. Noèpoli	CI	13	766.313	M	XVII
7. Avigliano	MI	1	761.101	M	XIII	56. Oppido Lucano	CI	12	763.312	M	XII
8. Balvano	MI	3	761.103	M	XI	57. Palazzo San Gervasio	CI	12	763.312	C	XXI
9. Banzi	CI	12	763.312	C	XXI	58. Pescopagano	MI	1	761.101	M	XX
10. Baragiano	MI	1	761.101	M	XIII	59. Picerno	MI	3	761.103	M	XIII
11. Barile	CI	10	762.310	C	XXXII	60. Pietragalla	MI	2	763.102	M	XIII
12. Bella	MI	1	761.101	M	XIII	61. Pietrapertosa	MI	4	764.104	M	XI
13. Brienza	MI	3	761.103	M	XI	62. Pignola	MI	2	763.102	M	XI
14. Brindisi Montagna	MI	4	764.104	M	XI	63. Potenza	MI	2	763.102	M	XI
15. Calvello	MI	2	763.102	M	XV	64. Rapolla	CI	10	762.310	C	XXII
16. Calvera	MI	6	764.106	M	XVII	65. Rapone	MI	1	761.101	M	XX
17. Campomaggiore	MI	4	764.104	M	XI	66. Rionero in Vulture	CI	10	762.310	C	XXII
18. Cancellara	MI	2	763.102	M	XIII	67. Ripacandida	CI	10	762.310	C	XXII
19. Carbone	MI	6	764.106	M	XVI	68. Rivello	MI	9	765.209	M	XIX
20. Casalnuovo Lucano	MI	8	766.108	M	XVII	69. Roccanova	CI	13	766.313	M	XVIII
21. Castelgrande	MI	1	761.101	M	XIII	70. Rotonda	MI	7	765.107	M	XIX
22. Castelluccio Inferiore	MI	7	765.107	M	XIX	71. Rnotti	MI	1	761.101	M	XIII
23. Castelluccio Superiore	MI	7	765.107	M	XIX	72. Ruvo del Monte	CI	10	762.310	M	XX
24. Castelmezzano	MI	4	764.104	M	XI	73. San Chirico Nuovo	CI	12	763.312	M	XII
25. Castelsaraceno	MI	7	765.107	M	XVI	74. San Chirico Raparo	MI	6	764.106	M	XVI
26. Castronuovo di S.Andr.	MI	6	764.106	M	XVI	75. San Costantino Alban.	MI	8	766.108	M	XVII
27. Cersosimo	CI	13	766.313	M	XVII	76. San Fele	MI	1	761.101	M	XX
28. Chiaromonte	MI	8	766.108	M	XVII	77. San Martino d'Agri	MI	6	764.106	M	XIV
29. Corleto Perticara	MI	6	764.106	M	XV	78. San Severino Lucano	MI	8	766.108	M	XVII
30. Episcòpia	MI	8	766.108	M	XVI	79. Sant'Angelo le Fratte	MI	3	761.103	M	XI
31. Fardella	MI	8	766.108	M	XVII	80. Sant'Arcangelo	CI	13	766.313	M	XVIII
32. Filiano	MI	1	761.101	M	XIII	81. Sarconi	MI	5	764.105	M	XIV
33. Forenza	CI	12	763.312	C	XXII	82. Sasso di Castalda	MI	3	761.103	M	XI
34. Francavilla in Sinni	MI	8	766.108	M	XVII	83. Satriano di Lucania	MI	3	761.103	M	XI
35. Gallicchio	MI	6	764.106	M	XV	84. Savoia di Lucania	MI	3	761.103	M	XI
36. Genzano di Lucania	CI	12	763.312	C	XXI	85. Senise	CI	13	766.313	M	XVIII
37. Gruento Nova	MI	5	764.105	M	XIV	86. Spinosa	MI	6	764.106	M	XIV
38. Guardia Perticara	MI	6	764.106	M	XV	87. Teana	MI	8	766.108	M	XVII
39. Lagonegro	MI	7	765.107	M	XVI	88. Terranova di Pollino	MI	8	766.108	M	XVII
40. Latronico	MI	7	765.107	M	XVI	89. Tito	MI	3	761.103	M	XI
41. Laurenzana	MI	4	764.104	M	XV	90. Tolve	CI	12	763.312	M	XII
42. Lauria	MI	7	765.107	M	XIX	91. Tramutola	MI	5	764.105	M	XIV
43. Lavello	CI	11	762.311	C	XXI	92. Trècchina	MI	9	765.209	M	XIX
44. Maratea	MI	9	765.209	M	XIX	93. Trivigno	MI	4	764.104	M	XI
45. Märsico Nuovo	MI	5	764.105	M	XIV	94. Väglio Basilicata	MI	2	763.102	M	XI
46. Marsicovètere	MI	5	764.105	M	XIV	95. Venosa	CI	11	762.311	C	XXI
47. Maschito	CI	11	762.311	C	XXII	96. Vietri di Potenza	MI	3	761.103	M	XI
48. Melfi	CI	10	762.310	C	XXII	97. Viggianello	MI	7	765.107	M	XIX
49. Missanello	CI	13	766.313	M	XV	98. Viggiano	MI	5	764.105	M	XIV

PROVINCIA DI MATERA

1. Accettura	MI	1	773.101	M	IV	16. Montalbano Ionico	P	8	774.508	P	X
2. Aliano	CI	5	773.305	M	VI	17. Montescaglioso	P	8	774.508	P	X
3. Bernalda	P	8	774.508	P	X	18. Nova Siri	CI	7	775.307	C	VIII
4. Calciano	CI	3	771.303	M	III	19. Oliveto Lucano	MI	1	773.101	M	IV
5. Cirigliano	MI	1	773.101	M	IV	20. Pisticci	P	8	774.508	P	X
6. Colobraro	CI	7	775.307	M	VI	21. Pomarico	CI	6	772.306	M	II
7. Craco	CI	5	773.305	M	III	22. Rotondella	CI	7	775.307	C	VIII
8. Ferrandina	CI	6	772.306	M	III	23. Salandra	CI	3	771.303	M	III
9. Garaguso	CI	3	771.303	M	III	24. San Giorgio Lucano	CI	7	775.307	M	V
10. Gorgoglione	MI	1	773.101	M	I	25. San Mauro Forte	CI	5	773.305	M	IV
11. Grassano	CI	3	771.303	M	II	26. Stigliano	CI	5	773.305	M	IV
12. Gròttole	CI	3	771.303	M	II	27. Tricarico	CI	3	771.303	M	II
13. Irsina	CI	2	771.302	C	VII	28. Tursi	CI	7	775.307	M	VI
14. Matera	CI	4	772.304	C	VII	29. Valsinni	CI	7	775.307	M	VI
15. Miglionico	CI	6	772.306	M	II						

COMUNI	NUOVA RIPARTIZIONE			PRECEDENTE RIPARTIZIONE		COMUNI	NUOVA RIPARTIZIONE			PRECEDENTE RIPARTIZIONE	
	Zona alt.	Reg. agr.	Codificazione	Zona alt.	Regione agraria		Zona alt.	Reg. agr.	Codificazione	Zona alt.	Regione agraria

PROVINCIA DI COSENZA

1. Acquaformosa	MI	2	782.102	M	X	79. Mendicino	MI	5	787.105	C	XI
2. Acquappesa	MI	9	784.209	M	XIX	80. Mongrassano	CI	12	785.312	C	XII
3. Acri	MI	3	789.103	M	IX	81. Montalto Uffugo	CI	14	788.314	C	XII
4. Aiello Calabro	CL	18	784.418	C	XX	82. Montegiordano	CL	15	783.415	C	XVI
5. Aieta	ML	7	781.207	C	XIX	83. Morauo Calabro	MI	1	782.101	M	X
6. Albidona	CL	15	783.415	C	XVI	84. Mormanno	MI	1	782.101	M	X
7. Alessandria del Carretto	CI	10	783.310	C	XV	85. Mottafollone	MI	2	782.102	C	XIV
8. Altilia	MI	5	787.105	C	XIII	86. Nocera	CI	10	783.310	C	XV
9. Altomonte	CI	12	785.312	C	XIV	87. Oriolo	CI	10	783.310	C	XV
10. Amantea	CL	18	784.418	C	XX	88. Orsomarso	ML	7	781.207	C	XIX
11. Amendolara	CI	15	783.415	C	XVI	89. Paludi	CI	16	786.416	C	XVIII
12. Aprigliano	MI	6	787.106	C	XI	90. Panettieri	MI	6	787.106	C	XVIII
13. Belmonte Calabro	MI	9	784.209	C	XX	91. Paola	ML	9	784.209	C	XX
14. Belitto	MI	5	787.105	C	XIII	92. Papisidero	ML	7	781.207	M	X
15. Belvedere Marittimo	ML	8	781.208	C	XIX	93. Parenti	MI	6	787.106	C	XX
16. Bianchi	MI	6	787.106	C	XIX	94. Pateruo Calabro	MI	5	787.105	C	XI
17. Bisignano	CI	13	785.313	C	XII	95. Pedace	MI	4	788.104	C	XI
18. Bocchigliero	MI	3	789.103	C	XVIII	96. Pedivigliano	MI	6	787.106	C	XIII
19. Bonifati	ML	8	781.208	C	XIX	97. Piane Crati	CI	14	788.314	C	XI
20. Buonvicino	ML	8	781.208	C	XIX	98. Pietrafitta	MI	4	788.104	C	XI
21. Calopezzati	CL	17	789.417	C	XVIII	99. Pietrapaola	CL	17	789.417	C	XVIII
22. Caloveto	CL	16	786.416	C	XVIII	100. Plataci	CI	10	783.310	C	XV
23. Campana	MI	3	789.103	C	XVIII	101. Pràia a Mare	ML	7	781.207	C	XIX
24. Canna	CI	10	783.310	C	XV	102. Rende	CI	14	788.314	C	XI
25. Cariati	CL	17	789.417	C	XVIII	103. Rocca Imperiale	CL	15	783.415	C	XVI
26. Carolei	MI	5	787.105	C	XI	104. Roggiano Gravina	CI	12	785.312	C	XII
27. Carpanzano	MI	6	787.106	C	XIII	105. Rogliano	MI	6	787.106	C	XIII
28. Casòle Brúzio	CI	14	788.314	C	XI	106. Rose	MI	4	788.104	M	IX
29. Cassano allo Ionio	P	19	786.519	C	XIV	107. Rosito Capo Spilico	CL	15	783.415	C	XVI
30. Castiglione Cosentino	CI	14	788.314	M	IX	108. Rossano	CL	16	786.416	C	XVII
31. Castrolibero	CI	14	788.314	C	XI	109. Rota Greca	CI	12	785.312	C	XII
32. Castroregio	CI	10	783.310	C	XV	110. Rovito	CI	14	788.314	C	XI
33. Castrovillari	CI	11	783.311	C	XIV	111. San Basile	MI	2	782.102	M	X
34. Celico	MI	4	788.104	M	IX	112. San Benedetto Ullano	CI	12	785.312	C	XII
35. Cellara	MI	6	787.106	C	XI	113. San Cosmo Albanese	CL	16	786.416	C	XVII
36. Cerchiara di Calabria	CI	11	783.311	C	XV	114. San Demètrio Corone	CI	13	785.313	C	XVII
37. Cerisano	MI	5	787.105	C	XI	115. San Donato di Ninea	MI	2	782.102	M	X
38. Cervicati	CI	12	785.312	C	XII	116. San Fili	MI	5	787.105	C	XI
39. Cerzeto	CI	12	785.312	C	XII	117. Sangineto	ML	8	781.208	C	XIX
40. Cetraro	ML	8	781.208	C	XIX	118. San Giorgio Albanese	CL	16	786.416	C	XVII
41. Civita	CI	11	783.311	C	XV	119. San Giovanni in Fiore	MI	4	788.104	M	IX
42. Cleto	CL	18	784.418	C	XX	120. San Lorenzo Bellizzi	CI	11	783.311	C	XV
43. Colosimi	MI	6	787.106	C	XIII	121. San Lorenzo del Vallo	P	19	786.519	C	XIV
44. Corigliano Calabro	CL	16	786.416	C	XVII	122. San Lúcido	ML	9	784.209	C	XX
45. Cosenza	CI	14	788.314	C	XI	123. San Marco Argentano	CI	12	785.312	C	XII
46. Cropalati	CL	16	786.416	C	XVIII	124. San Martino di Finita	CI	12	785.312	C	XII
47. Cròsia	CI	16	786.416	C	XVIII	125. San Nicola Arcella	ML	7	781.207	C	XIX
48. Diamante	ML	8	781.208	C	XIX	126. San Pietro in Amantea	CI	18	784.418	C	XX
49. Dipignano	MI	5	787.105	C	XI	127. San Pietro in Guarano	MI	4	788.104	M	IX
50. Dománico	MI	5	787.105	C	XI	128. San Sosti	MI	2	782.102	M	X
51. Fagnano Castello	CI	12	785.312	C	XII	129. Santa Caterina Albanese	CI	12	785.312	C	XII
52. Falconara Albanese	ML	9	784.209	C	XX	130. Santa Domènica Talao	ML	7	781.207	C	XIX
53. Figline Vegliaturo	MI	6	787.106	C	XI	131. Sant'Agata di Èsaro	MI	2	782.102	M	X
54. Firmo	CI	12	785.312	C	XIV	132. Santa Maria	ML	7	781.207	C	XIX
55. Fiumefreddo Brúzio	ML	9	784.209	C	XX	133. Santa Sofia d'Epìro	CI	13	785.313	C	XVII
56. Francavilla Marittima	P	19	786.519	C	XVI	134. Santo Stéfano di Rogli	MI	6	787.106	C	XIII
57. Frascineto	CI	11	783.311	C	XV	135. San Vincenzo la Costa	MI	5	787.105	C	XII
58. Fuscaldo	ML	9	784.209	C	XX	136. Saracena	MI	2	782.102	M	X
59. Grimaldi	MI	5	787.105	C	XIII	137. Scala Coeli	CL	17	789.417	C	XVIII
60. Grisolia	ML	7	781.207	C	XIX	138. Scalea	ML	7	781.207	C	XIX
61. Guàrdia Piemontese	ML	9	784.209	C	XIX	139. Scigliano	MI	6	787.106	C	XIII
62. Lago	MI	5	787.105	C	XX	140. Serra d'Aiello	CI	18	784.418	C	XX
63. Laino Borgo	MI	1	782.101	M	X	141. Serra Pedace	MI	4	788.104	C	XI
64. Laino Castello	MI	1	782.101	M	X	142. Spezzano Albanese	P	19	786.519	C	XIV
65. Lappano	CI	14	788.314	C	XI	143. Spezzano della Sila	MI	4	788.104	M	IX
66. Lattàrico	CI	12	785.312	C	XII	144. Spezzano Piccolo	MI	4	788.104	M	IX
67. Longobardi	MI	9	784.209	C	XX	145. Tàrsia	CI	13	735.313	C	XIV
68. Longobucco	MI	3	789.103	C	XVIII	146. Terranova da Sibari	P	19	786.519	C	XIV
69. Lungro	MI	2	782.102	M	X	147. Terravecchia	CL	17	789.417	C	XVIII
70. Luzzi	CI	13	785.313	M	IX	148. Torano Castello	CI	12	785.312	C	XII
71. Maierà	ML	8	781.208	C	XIX	149. Tòrtora	ML	7	781.207	C	XIX
72. Malito	MI	5	787.105	C	XIII	150. Trebisacce	P	19	786.519	C	XVI
73. Malvito	CI	12	785.312	C	XII	151. Trenta	CI	14	788.314	C	XI
74. Mandatoriccio	CI	17	789.417	C	XVIII	152. Vaccarizzo Albanese	CL	16	786.416	C	XVII
75. Mangone	MI	6	787.106	C	XIII	153. Verbicaro	ML	7	781.207	C	XIX
76. Marano Marchesato	CI	14	788.314	C	XI	154. Villapiana	P	19	786.519	C	XVI
77. Marano Principato	MI	5	787.105	C	XI	155. Zumpano	CI	14	788.314	C	XI
78. Marzi	MI	6	787.106	C	XIII						

COMUNI	NUOVA RIPARTIZIONE			PRECEDENTE RIPARTIZIONE		COMUNI	NUOVA RIPARTIZIONE			PRECEDENTE RIPARTIZIONE	
	Zona alt.	Reg. agr.	Codificazione	Zona alt.	Regione agraria		Zona alt.	Reg. agr.	Codificazione	Zona alt.	Regione agraria
PROVINCIA DI CATANZARO											
1. Acquaro	CI	11	792.311	C	VIII	79. Montepaone	CI	17	799.417	C	VII
2. Albi	MI	4	794.104	C	IV	80. Monterosso Calabro	CI	11	792.311	C	VIII
3. Amàroni	CI	9	798.309	M	II	81. Motta Santa Lucia	MI	2	793.102	C	VI
4. Amato	CI	8	796.308	C	V	82. Nardodipace	MI	5	798.105	C	VII
5. Andali	CL	14	796.414	C	V	83. Nicastro	P	19	793.519	C	VIII
6. Arena	MI	5	798.105	C	VIII	84. Nicotera	CL	16	791.416	C	VII
7. Argusto	CI	9	798.309	M	II	85. Nocera Tirinese	CL	13	793.413	C	VIII
8. Badolato	CL	17	799.417	C	VII	86. Olivadi	CI	9	798.309	M	II
9. Belcastro	CL	14	796.414	C	V	87. Palermiti	CI	9	798.309	M	II
10. Belvedere di Spinello	CI	7	795.307	C	III	88. Pallagòrio	CI	6	795.306	C	IV
11. Borgia	CL	17	799.417	C	VII	89. Parghelia	CL	16	791.416	C	VIII
12. Briatico	CL	16	791.416	C	VIII	90. Pentone	MI	4	794.104	C	IV
13. Brognaturo	MI	5	798.105	M	II	91. Petilia Policastro	MI	4	794.104	C	IV
14. Caccuri	MI	1	794.101	C	IV	92. Petrizzi	CL	17	799.417	C	VII
15. Capistrano	CI	11	792.311	C	VIII	93. Petronà	MI	4	794.104	C	IV
16. Caraffa di Catanzaro	CI	8	796.308	C	V	94. Pianòpoli	CI	8	796.308	C	IV
17. Cardinale	MI	5	798.105	M	II	95. Pizzo	CI	15	792.415	C	VIII
18. Carfizzi	CI	6	795.306	C	III	96. Pizzoni	CI	11	792.311	C	VIII
19. Carlopoli	MI	3	794.103	M	I	97. Platania	MI	2	793.102	M	I
20. Casabona	CI	6	795.306	C	III	98. Polia	CI	11	792.311	C	VI
21. Castelsilano	MI	1	794.101	C	IV	99. Ricadi	CL	16	791.416	C	VIII
22. Catanzaro	CL	14	796.414	C	V	100. Roccabernarda	CI	7	795.307	C	III
23. Cenadi	CI	9	798.309	M	II	101. Rocca di Neto	P	18	797.518	C	III
24. Céntrache	CI	9	798.309	M	II	102. Rombiolo	CI	10	791.310	C	VIII
25. Cernenzia	MI	1	794.101	C	IV	103. Sambiasè	CL	13	793.413	C	VI
26. Cervà	MI	4	794.104	C	IV	104. San Calògero	CI	10	791.310	C	VII
27. Cessanti	CL	16	791.416	C	VIII	105. San Costantino Calabro	CI	10	791.310	C	VII
28. Chiaravalle Centrale	CI	9	798.309	M	II	106. San Floro	CI	8	796.308	C	VIII
29. Cicala	MI	3	794.103	M	I	107. San Gregòrio d'Ippona	CI	10	791.310	C	VIII
30. Cirò	CL	12	795.412	C	III	108. San Mango d'Aquino	CL	13	793.413	C	VI
31. Cirò Marina	CL	12	795.412	C	III	109. San Mauro Marchesato	CI	7	795.307	C	III
32. Conflenti	MI	2	793.102	M	I	110. San Nicola da Crisato	CI	11	792.311	C	VIII
33. Cortale	CI	9	798.309	C	VI	111. San Nicola dell'Alto	CI	6	795.306	C	III
34. Cotronei	MI	1	794.101	C	IV	112. San Pietro a Màida	CI	8	796.308	C	IV
35. Cropani	CL	14	796.414	C	V	113. San Pietro Apostolo	MI	2	793.102	C	IV
36. Crotone	P	18	797.518	C	III	114. San Sòstene	CL	17	799.417	C	VII
37. Crucoli	CL	12	795.412	C	III	115. Santa Caterina d'Ionio	CL	17	799.417	C	VII
38. Curinga	CL	15	792.415	C	VI	116. Sant'Andrea Ap. d'Ionio	CL	17	799.417	C	VII
39. Cutro	P	18	797.518	C	III	117. Santa Severina	CI	7	795.307	C	III
40. Dasà	CI	11	792.311	C	VIII	118. Sant'Enfemia Lamèzia	P	19	793.519	C	VI
41. Davoli	CL	17	799.417	C	VII	119. Sant'Onofrio	CI	10	791.310	C	VIII
42. Decollatura	MI	2	793.102	M	I	120. San Vito sullo Ionio	CI	9	798.309	M	II
43. Dinami	CI	11	792.311	C	VIII	121. Satriano	CL	17	799.417	C	VII
44. Dràpia	CL	16	791.416	C	VIII	122. Savelli	MI	1	794.101	C	IV
45. Fabrizia	MI	5	798.105	M	II	123. Scandale	P	18	797.518	C	III
46. Falerna	CL	13	793.413	C	VI	124. Sellia	CL	14	796.414	C	IV
47. Feroleto Antico	CI	8	796.308	C	VI	125. Serra San Bruno	MI	5	798.105	M	II
48. Filadèlfia	CI	11	792.311	C	VI	126. Serrastretta	MI	2	793.102	C	VI
49. Filandari	CI	10	791.310	C	VIII	127. Sersale	MI	4	794.104	C	IV
50. Filogaso	CI	10	791.310	C	VIII	128. Settingiano	CI	8	796.308	C	V
51. Fossato Serralta	MI	4	794.104	C	IV	129. Simbàrio	MI	5	798.105	M	II
52. Francavilla Angitola	CL	15	792.415	C	VI	130. Simeri Crichi	CL	14	796.414	C	V
53. Frància	CI	10	791.310	C	VIII	131. Sorbo San Basile	MI	3	794.103	M	I
54. Gagliato	CI	9	798.309	C	VII	132. Soriano Calabro	CI	11	792.311	C	VIII
55. Gasperina	CL	17	799.417	C	VII	133. Soriano Calabro	CI	11	792.311	C	VIII
56. Gerocarne	CI	11	792.311	C	VIII	134. Soverato	CL	17	799.417	C	VII
57. Gimigliano	MI	4	794.104	C	IV	135. Soveria Mannelli	MI	2	793.102	M	I
58. Giritfalco	CI	9	798.309	M	II	136. Soveria Simeri	CL	14	796.414	C	V
59. Gizzeria	CL	13	793.413	C	VI	137. Spadola	MI	5	798.105	M	II
60. Guardavalle	CL	17	799.417	C	VII	138. Spilinga	CL	16	791.416	C	VIII
61. Ionadi	CI	10	791.310	C	VIII	139. Squillace	CL	17	799.417	C	VII
62. Isca sullo Ionio	CL	17	799.417	C	VII	140. Staletti	CL	17	799.417	C	VII
63. Isola di Capo Rizzuto	P	18	797.518	C	III	141. Stefanòconi	CI	10	791.310	C	VIII
64. Jacurso	CI	9	798.309	C	VI	142. Stròngoli	P	18	797.518	C	III
65. Jòppolo	CL	16	791.416	C	VIII	143. Taverna	MI	3	794.103	M	I
66. Limbadi	CI	10	791.310	C	VIII	144. Tiriolo	CI	8	796.308	C	V
67. Magisano	MI	4	794.104	C	IV	145. Torre di Ruggiero	CI	9	798.309	M	II
68. Màida	CI	8	796.308	C	VI	146. Tropea	CL	16	791.416	C	VIII
69. Maierato	CI	10	791.310	C	VIII	147. Umbriatico	CI	6	795.306	C	IV
70. Marcedusa	CL	14	796.414	C	V	148. Valleflorita	CI	9	798.309	M	II
71. Marcellinara	CI	8	796.308	C	V	149. Vallengona	CI	11	792.311	C	VIII
72. Martirano Lombardo	MI	2	793.102	C	V	150. Vazzano	CI	11	792.311	C	VIII
73. Melissa	CL	12	795.412	C	III	151. Verzino	CI	6	795.306	C	IV
74. Mesoraca	MI	4	794.104	C	V	152. Vibo Valentia	CL	16	791.416	C	VIII
75. Miglierina	CI	8	796.308	C	V	153. Zaccanòpoli	CL	16	791.416	C	VIII
76. Mileto	CI	10	791.310	C	VIII	154. Zagarise	MI	4	794.104	C	IV
77. Mongiana	MI	5	798.105	M	II	155. Zambrone	CL	16	791.416	C	VIII
78. Montaurò	CL	17	799.417	C	VII	156. Zungri	CI	10	791.310	C	VIII

COMUNI	NUOVA RIPARTIZIONE			PRECEDENTE RIPARTIZIONE		COMUNI	NUOVA RIPARTIZIONE			PRECEDENTE RIPARTIZIONE	
	Zona alt.	Reg. agr.	Codificazione	Zona alt.	Regione agraria		Zona alt.	Reg. agr.	Codificazione	Zona alt.	Regione agraria

PROVINCIA DI REGGIO DI CALABRIA

1. Africo	ML	5	803.205	M	XXI	49. Melicucco	P	11	802.511	C	XXII
2. Agnana Calabra	ML	3	804.203	C	XXIV	50. Melito di Porto Salvo	CL	10	803.410	C	XXV
3. Anòia	CL	6	802.406	C	XXII	51. Molòchio	ML	2	802.202	M	XXI
4. Antonimina	MI	3	804.203	M	XXI	52. Monasterace	CL	7	805.407	C	XXIII
5. Ardore	CL	9	804.409	C	XXIV	53. Montebello Ionico	CL	10	803.410	C	XXV
6. Bagaladi	ML	5	803.205	M	XXI	54. Motta San Giovanni	CL	10	803.410	C	XXV
7. Bagnara Calabra	CL	8	801.408	C	XXV	55. Oppido Mamertina	ML	4	801.204	M	XXI
8. Benestare	CL	9	804.409	C	XXIV	56. Palizzi	CL	10	803.410	C	XXIV
9. Bianco	CL	9	804.409	C	XXIV	57. Palmi	CL	8	801.408	C	XXV
10. Bivongi	CL	7	805.407	C	XXIII	58. Pazzano	CL	7	805.407	C	XXIII
11. Bova	CL	10	803.410	C	XXV	59. Placànica	CL	7	805.407	C	XXIII
12. Bovalino	CL	9	804.409	C	XXIV	60. Plati	ML	5	803.205	M	XXI
13. Bova Marina	CL	10	803.410	C	XXV	61. Polistena	ML	2	802.202	C	XXII
14. Brancaleone	CL	10	803.410	C	XXIV	62. Portigliola	CL	9	804.409	C	XXIV
15. Bruzzano Zeffirio	CL	10	803.410	C	XXIV	63. Règgio di Calabria	CL	8	801.408	C	XXV
16. Calanna	CL	8	801.408	C	XXV	64. Riace	CL	7	805.407	C	XXIII
17. Camini	CL	7	805.407	C	XXIII	65. Rizziconi	P	11	802.511	C	XXII
18. Campo Calabro	CL	8	801.408	C	XXV	66. Roccaforte del Greco	ML	5	803.205	M	XXI
19. Candidoni	P	11	802.511	C	XXII	67. Roccella Ionica	CL	7	805.407	C	XXIII
20. Cànolo	ML	3	804.203	C	XXIII	68. Roghudi	ML	5	803.205	M	XXI
21. Caraffa del Bianco	CL	9	804.409	M	XXI	69. Rosarno	P	11	802.511	C	XXII
22. Cardeto	ML	5	803.205	M	XXI	70. Samo	ML	5	803.205	M	XXI
23. Careri	ML	5	803.205	M	XXI	71. San Giorgio Morgeto	ML	2	802.202	C	XXII
24. Casignana	CL	9	804.409	M	XXI	72. San Giovanni di Gerace	ML	3	804.203	C	XXIII
25. Caulònia	CL	7	805.407	C	XXIII	73. San Lorenzo	CL	10	803.410	C	XXV
26. Cimina	ML	3	804.203	M	XXI	74. San Luca	MI	5	803.205	M	XXI
27. Cinquefrondi	ML	2	802.202	C	XXII	75. San Pietro di Caridà	MI	1	802.101	C	XXII
28. Cittanova	ML	2	802.202	C	XXII	76. San Procopio	CL	8	801.408	C	XXV
29. Condofuri	CL	10	803.410	C	XXV	77. San Roberto	CL	8	801.408	C	XXV
30. Cosoleto	ML	4	801.204	M	XXI	78. Santa Cristina d'Aspr.	ML	4	801.204	M	XXI
31. Declianuova	ML	4	801.204	M	XXI	79. Sant'Agata del Bianco	CL	9	804.409	M	XXI
32. Feroletto della Chiesa	CL	6	802.406	C	XXII	80. Sant'Alèssia in Aspr.	CL	8	801.408	C	XXV
33. Ferruzzano	CL	9	804.409	C	XXIV	81. Sant'Eufèmia d'Aspr.	ML	4	801.204	M	XXI
34. Fiumara	CL	8	801.408	C	XXV	82. Sant'Iliario dello Ionio	CL	9	804.409	C	XXIV
35. Gàlatro	MI	1	802.101	C	XXII	83. Santo Stèfano in Aspr.	ML	4	801.204	M	XXI
36. Gerace	ML	3	804.203	C	XXIV	84. Scido	ML	4	801.204	M	XXI
37. Giffone	MI	1	802.101	C	XXII	85. Scilla	CL	8	801.408	C	XXV
38. Giòia Tàuro	P	11	802.511	C	XXII	86. Seminara	CL	8	801.408	C	XXV
39. Giòiosa Ionica	CL	7	805.407	C	XXIII	87. Serrata	CL	6	802.406	C	XXII
40. Grotteria	ML	3	804.203	C	XXIII	88. Siderno	CL	9	804.409	C	XXIV
41. Laganadi	CL	8	801.408	C	XXV	89. Sinopoli	MI	4	801.204	M	XXI
42. Laureana di Borrello	CL	6	802.406	C	XXII	90. Stàiti	CL	10	803.410	C	XXIV
43. Locri	CL	9	804.409	C	XXIV	91. Stignano	CL	7	805.407	C	XXIII
44. Mammola	ML	3	804.203	C	XXIII	92. Stilo	CL	7	805.407	C	XXIII
45. Marina di Giòiosa Ionica	CL	7	805.407	C	XXIII	93. Taurianova	P	11	802.511	C	XXII
46. Maròpati	CL	6	802.406	C	XXII	94. Terranova Sappo Mintulo	P	11	802.511	C	XXII
47. Martone	ML	3	804.203	C	XXIII	95. Varapòdio	ML	4	801.204	C	XXII
48. Melicuccà	CL	8	801.408	C	XXV	96. Villa San Giovanni	CL	8	801.408	C	XXV

PROVINCIA DI TRAPANI

1. Àlcamo	CL	2	812.402	C	LII	13. Paceco	P	4	811.504	P	LIII
2. Buseto Palizzolo	CL	2	812.402	M	XLIX	14. Pantelleria	CL	3	811.403	M	LI
3. Calatafimi	CI	1	812.301	C	LI	15. Paparella San Marco	CL	2	812.402	M	XLIX
4. Campobello di Mazara	P	5	811.505	P	LIV	16. Partanna	CI	1	812.301	C	LI
5. Castellammare del Golfo	CL	2	812.402	M	XLIX	17. Poggioreale	CI	1	812.301	C	LI
6. Castelvetrano	P	5	811.505	P	LIV	18. Salaparuta	CI	1	812.301	C	LI
7. Custonaci	CL	2	812.402	M	XLIX	19. Salemi	CI	1	812.301	C	LI
8. Erice	CL	2	812.402	M	XLIX	20. Santa Ninfa	CI	1	812.301	C	LI
9. Favignana	P	6	811.506	P	LIV	21. San Vito Lo Capo	CL	2	812.402	M	XLIX
10. Gibellina	CI	1	812.301	C	LI	22. Tràpani	P	4	811.504	P	LIII
11. Marsala	P	4	811.504	P	LIV	23. Vita	CI	1	812.301	C	LI
12. Mazara del Vallo	P	5	811.505	P	LIV						

PROVINCIA DI PALERMO

1. Àlia	MI	2	825.102	M	XXXII	11. Bolognetta	CI	6	822.306	C	XXXIV
2. Alimena	CI	9	826.309	M	XXXII	12. Bompietro	CI	9	826.309	M	XXXII
3. Aliminusa	CI	7	825.307	M	XXXII	13. Borgetto	CI	5	821.305	C	XXXIV
4. Altavilla Milicia	CL	11	823.411	C	XXXV	14. Càccamo	CI	7	825.307	M	XXXII
5. Altofonte	CI	6	822.306	C	XXXIV	15. Caltavuturo	MI	3	826.103	M	XXXI
6. Bagheria	CI	11	823.411	C	XXXV	16. Campofelice di Pitaglia	CI	7	825.307	M	XXXII
7. Balestrate	P	12	821.512	P	XXXVII	17. Campofelice di Roccella	CL	11	823.411	C	XXXVI
8. Baucina	CI	6	822.306	C	XXXIV	18. Campofiorito	CI	8	824.308	M	XXXII
9. Belmonte Mezzagno	CI	6	822.306	C	XXXIV	19. Camporeale	CI	5	821.305	C	XXXIV
10. Bisacchino	CI	8	824.308	M	XXXII	20. Capaci	CL	10	822.410	C	XXXIII

COMUNI	NUOVA RIPARTIZIONE			PRECEDENTE RIPARTIZIONE		COMUNI	NUOVA RIPARTIZIONE			PRECEDENTE RIPARTIZIONE	
	Zona alt.	Reg. agr.	Codifi- cazione	Zona alt.	Regione agraria		Zona alt.	Reg. agr.	Codifi- cazione	Zona alt.	Regione agraria
21. Carini	CL	10	822.410	C	XXXIII	51. Montemaggiore Belsito	MI	2	825.102	M	XXXII
22. Castelbuono	ML	4	823.204	M	XXX	52. Palazzo Adriano	MI	1	824.101	M	XXXII
23. Castellaccia	CL	11	823.411	C	XXXV	53. Palermo	P	13	822.513	P	XXXVIII
24. Castellana Sicula	MI	3	826.103	M	XXXI	54. Partinico	P	12	821.512	P	XXXVII
25. Castronuovo di Sicilia	MI	2	825.102	M	XXXII	55. Petralia Soprana	MI	3	826.103	M	XXXI
26. Cefalù Diana	CI	6	822.306	C	XXXIV	56. Petralia Sottana	MI	3	826.103	M	XXXI
27. Cefalù	CL	11	823.411	C	XXXVI	57. Piana degli Albanesi	CI	6	822.306	C	XXXIV
28. Cerda	CI	7	825.307	C	XXXVI	58. Polizzi Generosa	MI	3	826.103	M	XXXI
29. Chiusa Scalfani	CI	8	824.308	M	XXXII	59. Pollina	CL	11	823.411	M	XXX
30. Ciminna	CI	7	825.307	M	XXXII	60. Prizzi	MI	1	824.101	M	XXXII
31. Cinisi	CL	10	822.410	C	XXXIII	61. Roccamena	CI	8	824.308	C	XXXIV
32. Collesano	ML	4	823.204	M	XXXI	62. Roccapalumba	CI	7	825.307	M	XXXII
33. Contessa Entellina	CI	8	824.308	C	XXXIV	63. San Cipirello	CI	5	821.305	C	XXXIV
34. Corleone	MI	1	824.101	M	XXXII	64. San Giuseppe Jato	CI	5	821.305	C	XXXIV
35. Ficarazzi	P	13	822.513	P	XXXVIII	65. San Mauro Castelverde	ML	4	823.204	M	XXX
36. Gangi	MI	3	826.103	M	XXXI	66. Santa Cristina Gela	CI	6	822.306	C	XXXIV
37. Geraci Siculo	MI	3	826.103	M	XXX	67. Santa Flàvia	CL	11	823.411	C	XXXV
38. Giardinello	CI	5	821.305	C	XXXIV	68. Sciarra	CL	11	823.411	C	XXXVI
39. Giuliana	CI	8	824.308	M	XXXII	69. Scalfani Bagni	MI	2	825.102	M	XXXII
40. Godrano	MI	1	824.101	M	XXXII	70. Termini Imerese	CL	11	823.411	C	XXXVI
41. Gratteri	ML	4	823.204	C	XXXVI	71. Terrasini	P	12	821.512	P	XXXVII
42. Isnello	ML	4	823.204	M	XXXI	72. Torretta	CL	10	822.410	C	XXXIII
43. Isola delle Femmine	CL	10	822.410	C	XXXIII	73. Trabia	CL	11	823.411	C	XXXVI
44. Lascari	CL	11	823.411	C	XXXVI	74. Trappeto	P	12	821.512	P	XXXVII
45. Lercara Friddi	CI	7	825.307	M	XXXII	75. Ustica	P	14	822.514	P	XXXIX
46. Marineo	CI	6	822.306	C	XXXIV	76. Valledolmo	MI	2	825.102	M	XXXII
47. Mezzojuso	CI	7	825.307	M	XXXII	77. Ventimiglia di Sicilia	CI	7	825.307	M	XXXII
48. Misilmeri	CI	6	822.306	C	XXXV	78. Vicari	CI	7	825.307	M	XXXII
49. Monreale	CI	5	821.305	C	XXXIV	79. Villabate	P	13	822.513	P	XXXVIII
50. Montelepre	CI	5	821.305	C	XXXIV	80. Villafraati	CI	6	822.306	C	XXXIV

Segue PROVINCIA DI PALERMO

PROVINCIA DI MESSINA

1. Alcara li Fusi	MI	2	832.102	M	XXVI	45. Mandanici	ML	6	834.206	M	XXII
2. Ali Superiore	ML	6	834.206	M	XXII	46. Mazzarrà Sant'Andrea	MI	3	835.103	M	XXXIII
3. Ali Terme	ML	6	834.206	M	XXII	47. Merì	CL	9	833.409	M	XXXIII
4. Antillo	MI	3	835.103	M	XXII	48. Messina	ML	5	834.205	M	XXII
5. Barcellona Pozzo di G.	CL	9	833.409	M	XXXIII	49. Milazzo	CL	9	833.409	M	XXXIII
6. Basicò	CL	9	833.409	M	XXXIII	50. Militello Rosmarino	ML	4	831.204	M	XXV
7. Brolo	CL	8	832.408	M	XXV	51. Mirto	CL	8	832.408	M	XXV
8. Capizzi	MI	1	831.101	M	XXVII	52. Mistretta	MI	1	831.101	M	XXVIII
9. Capo d'Orlando	CL	8	832.408	M	XXV	53. Moio Alcantara	MI	3	835.103	M	XXIV
10. Capri Leone	CL	8	832.408	M	XXV	54. Monforte San Giorgio	CL	9	833.409	M	XXXIII
11. Caronia	ML	4	831.204	M	XXVIII	55. Mongiuffi Melia	MI	3	835.103	M	XXII
12. Casalvécchio Siculo	MI	3	835.103	M	XXII	56. Montagnareale	CL	8	832.408	M	XXVI
13. Castel di Lucio	MI	1	831.101	M	XXVIII	57. Montalbano Elicona	MI	3	835.103	M	XXIII
14. Castell'Umberto	CL	8	832.408	M	XXVI	58. Motta Camastra	CL	10	835.410	M	XXIV
15. Castel Mola	CL	10	835.410	M	XXII	59. Motta d'Affermo	CL	7	831.407	M	XXVIII
16. Castorcale	CL	9	833.409	M	XXXIII	60. Naso	CL	8	832.408	M	XXV
17. Cesarò	MI	1	831.101	M	XXVII	61. Nizza di Sicilia	ML	6	834.206	M	XXII
18. Condorò	CL	9	833.409	M	XXXIII	62. Novara di Sicilia	MI	3	835.103	M	XXXIII
19. Falcone	CL	9	833.409	M	XXXIII	63. Oliveri	CL	9	833.409	M	XXV
20. Ficarra	CL	8	832.408	M	XXV	64. Pace del Mela	CL	9	833.409	M	XXXIII
21. Fiumedinisi	ML	6	834.206	M	XXII	65. Pagliara	ML	6	834.206	M	XXII
22. Floresta	MI	2	832.102	M	XXIV	66. Patti	CL	8	832.408	M	XXV
23. Fondachelli-Pantina	MI	3	835.103	M	XXIII	67. Pettineo	CL	7	831.407	M	XXVIII
24. Forza d'Agrò	ML	6	834.206	M	XXII	68. Piraino	CL	8	832.408	M	XXV
25. Francavilla di Sicilia	MI	3	835.103	M	XXIV	69. Raccutja	MI	2	832.102	M	XXVI
26. Frazzanò	CL	8	832.408	M	XXVI	70. Reitano	CL	7	831.407	M	XXVIII
27. Furci Siculo	ML	6	834.206	M	XXII	71. Roccaforte	MI	3	835.103	M	XXII
28. Furnari	CL	9	833.409	M	XXXIII	72. Roccalumera	ML	6	834.206	M	XXII
29. Gaggi	CL	10	835.410	M	XXIV	73. Roccavaldina	CL	9	833.409	M	XXXIII
30. Galati Mamertino	MI	2	832.102	M	XXVI	74. Roccella Valdèmonne	MI	3	835.103	M	XXIV
31. Gallodoro	ML	6	834.206	M	XXII	75. Rodi Milici	CL	9	833.409	M	XXXIII
32. Giardini	CL	10	835.410	M	XXII	76. Rometta	ML	5	834.205	M	XXXII
33. Gioiosa Mare	CL	8	832.408	M	XXV	77. San Filippo del Mela	CL	9	833.409	M	XXXIII
34. Graniti	CL	10	835.410	M	XXIV	78. San Fratello	ML	4	831.204	M	XXVIII
35. Gualtieri Sicaminò	CL	9	833.409	M	XXXIII	79. San Marco d'Alunzio	CL	8	832.408	M	XXV
36. Itala	ML	6	834.206	M	XXII	80. San Pier Niceto	CL	9	833.409	M	XXXIII
37. Leni	CL	11	833.411	M	XXIX	81. San Piero Patti	MI	2	832.102	M	XXVI
38. Letojanni	ML	6	834.206	M	XXII	82. San Salvatore di Fitalia	CL	8	832.408	M	XXVI
39. Librizzi	CL	8	832.408	M	XXVI	83. Santa Domènica Vitt.	MI	3	835.103	M	XXIV
40. Liniina	MI	3	835.103	M	XXII	84. Sant'Agata di Militello	ML	4	831.204	M	XXV
41. Lipari	CI	11	833.411	M	XXIX	85. Sant'Alessio Siculo	ML	6	834.206	M	XXII
42. Longi	MI	2	832.102	M	XXVI	86. Santa Lucia del Mela	MI	3	835.103	M	XXXIII
43. Malfa	CL	11	833.411	M	XXIX	87. Santa Marina Salina	CL	11	833.411	M	XXIX
44. Malvagna	MI	3	835.103	M	XXIV	88. Sant'Angelo di Brolo	CL	8	832.408	M	XXVI

COMUNI	NUOVA RIPARTIZIONE			PRECEDENTE RIPARTIZIONE		COMUNI	NUOVA RIPARTIZIONE			PRECEDENTE RIPARTIZIONE	
	Zona alt.	Reg. agr.	Codificazione	Zona alt.	Regione agraria		Zona alt.	Reg. agr.	Codificazione	Zona alt.	Regione agraria

Segue PROVINCIA DI MESSINA

89. Santa Teresa di Riva	ML	6	834.206	M	XXII	98. Torregrotta	CL	9	833.409	M	XXIII
90. San Teodoro	MI	1	831.101	M	XXVII	99. Tortorici	MI	2	832.102	M	XXVI
91. Santo Stefano di Cam.	CL	7	831.407	M	XXVIII	100. Tripi	CL	9	833.409	M	XXIII
92. Saponara	ML	5	834.205	M	XXIII	101. Tusa	CL	7	831.407	M	XXVIII
93. Savoca	ML	6	834.206	M	XXII	102. Ucria	MI	2	832.102	M	XXVI
94. Scaletta Zanglea	ML	6	834.206	M	XXII	103. Valdina	CL	9	833.409	M	XXIII
95. Sinagra	CL	8	832.408	M	XXVI	104. Venetico	CL	9	833.409	M	XXIII
96. Spadafora	CL	9	833.409	M	XXIII	105. Villafranca Tirrena	MI	5	834.205	M	XXIII
97. Taormina	CL	10	835.410	M	XXII						

PROVINCIA DI AGRIGENTO

1. Agrigento	CL	5	843.405	C	IV	23. Menfi	P	7	841.507	P	VI
2. Alessandria della Rocca	CI	3	842.303	C	III	24. Montalegno	CL	5	843.405	C	IV
3. Aragona	CI	3	842.303	C	IV	25. Moutevago	CI	2	841.302	C	II
4. Bivona	MI	1	842.101	C	III	26. Naro	CI	4	844.304	C	V
5. Burgio	CI	2	841.302	C	III	27. Palma di Montechiaro	CL	6	844.406	P	VII
6. Calamonaci	CI	2	841.302	C	III	28. Porto Empedocle	CL	5	843.405	C	IV
7. Caltabellotta	CI	2	841.302	C	III	29. Racalmuto	CI	3	842.303	C	IV
8. Camastra	CI	4	844.304	C	V	30. Raffadali	CI	3	842.303	C	IV
9. Cammarata	MI	1	842.101	M	I	31. Ravanusa	CI	4	844.304	C	V
10. Campobello di Licata	CI	4	844.304	C	V	32. Realmonte	CL	5	843.405	C	IV
11. Canicatti	CI	4	844.304	C	V	33. Ribera	P	7	841.507	P	VI
12. Casteltèrmini	CI	3	842.303	M	I	34. Sambuca di Sicilia	CI	2	841.302	C	III
13. Castrolibero	CI	4	844.304	C	V	35. San Biàglio Platani	CI	3	842.303	C	IV
14. Cattolica Eraclea	CL	5	843.405	C	IV	36. San Giovanni Gèmini	MI	1	842.101	M	I
15. Cianciana	CI	3	842.303	C	III	37. Santa Elisabetta	CI	3	842.303	C	IV
16. Comitini	CI	3	842.303	C	IV	38. Santa Margherita di B.	CI	2	841.302	C	II
17. Favara	CL	5	843.405	C	IV	39. Sant'Angelo Muxaro	CI	3	842.303	C	IV
18. Grotte	CI	3	842.303	C	IV	40. Santo Stefano Quisq.	MI	1	842.101	M	I
19. Jòppolo Giancaxìo	CI	3	842.303	C	IV	41. Sciacca	P	7	841.507	P	VI
20. Lampedusa e Linosa	P	8	843.508	P	VIII	42. Siculiana	CL	5	843.405	C	IV
21. Licata	CL	6	844.406	P	VII	43. Villafranca Sicula	CI	2	841.302	C	III
22. Lucca Sicula	CI	2	841.302	C	III						

PROVINCIA DI CALTANISSETTA

1. Acquaviva Platani	CI	1	851.301	C	XII	12. Mussomeli	CI	1	851.301	C	XII
2. Bompensiere	CI	1	851.301	C	XII	13. Niscemi	CI	3	852.303	C	X
3. Butera	CL	4	852.404	C	IX	14. Resuttano	CI	2	851.302	C	XI
4. Caltanissetta	CI	2	851.302	C	XI	15. Riesi	CI	3	852.303	C	IX
5. Campofranco	CI	1	851.301	C	XII	16. San Cataldo	CI	2	851.302	C	XII
6. Delia	CI	2	851.302	C	XI	17. Santa Caterina Villar.	CI	2	851.302	C	XI
7. Gela	P	5	852.505	P	XIII	18. Serradifalco	CI	1	851.301	C	XII
8. Marianòpoli	CI	2	851.302	C	XII	19. Sommatino	CI	2	851.302	C	XI
9. Mazzarino	CI	3	852.303	C	IX	20. Sutera	CI	1	851.301	C	XII
10. Milena	CI	1	851.301	C	XII	21. Valledlunga Fratameno	CI	1	851.301	C	XI
11. Montedoro	CI	1	851.301	C	XII	22. Villalba	CI	1	851.301	C	XII

PROVINCIA DI ENNA

1. Agira	CI	3	862.303	C	XVIII	11. Leonforte	CI	2	861.302	C	XVIII
2. Aidone	CI	4	861.304	C	XXI	12. Nicosia	MI	1	862.101	C	XVIII
3. Assoro	CI	3	862.303	C	XVIII	13. Nissoria	CI	3	862.303	C	XVIII
4. Barrafranca	CI	4	861.304	C	XX	14. Piazza Armerina	CI	4	861.304	C	XX
5. Calascibetta	CI	2	861.302	C	XXI	15. Pietraperzia	CI	4	861.304	C	XX
6. Catenanuova	CI	3	862.303	C	XVIII	16. Regalbuto	CI	3	862.303	C	XVIII
7. Centùripe	CI	3	862.303	C	XIX	17. Sperlinga	MI	1	862.101	C	XVIII
8. Cerami	MI	1	862.101	C	XVIII	18. Troia	MI	1	862.101	C	XVIII
9. Enna	CI	2	861.302	C	XXI	19. Valguarnera Caropepe	CI	2	861.302	C	XXI
10. Gagliano Castelferrato	CI	3	862.303	C	XVIII	20. Villarosa	CI	2	861.302	C	XXI

PROVINCIA DI CATANIA

1. Aci Bonaccorsi	CL	7	874.407	C	XVII	7. Belpasso	CL	6	872.406	C	XVI
2. Aci Castello	P	8	872.508	C	XVII	8. Biancavilla	MI	1	873.101	C	XVI
3. Aci Catena	CL	7	874.407	C	XVII	9. Bronte	MI	1	873.101	C	XVI
4. Acireale	CL	7	874.407	C	XVII	10. Calatabiano	CL	7	874.407	C	XVII
5. Aci Sant'Antonio	CL	7	874.407	C	XVII	11. Caltagirone	CI	4	871.304	C	XV
6. Adrano	MI	1	873.101	C	XVI	12. Camporotondo Etneo	CL	6	872.406	C	XVII

COMUNI	NUOVA RIPARTIZIONE			PRECEDENTE RIPARTIZIONE		COMUNI	NUOVA RIPARTIZIONE			PRECEDENTE RIPARTIZIONE	
	Zona alt.	Reg. agr.	Codificazione	Zona alt.	Regione agraria		Zona alt.	Reg. agr.	Codificazione	Zona alt.	Regione agraria

Segue PROVINCIA DI CATANIA

13. Castel di Iudica	CI	3	872.303	C	XV	35. Piedimonte Etneo.	ML	2	874.202	C	XVI
14. Castiglione di Sicilia	ML	2	874.202	C	XVI	36. Raddusa	CI	3	872.303	C	XV
15. Catania	P	8	872.508	C	XVII	37. Ramacca	CI	3	872.303	C	XV
16. Fiumefreddo di Sicilia	CL	7	874.407	C	XVII	38. Randazzo	MI	1	873.101	C	XVI
17. Giarre	CL	7	874.407	C	XVII	39. Riposto	CL	7	874.407	C	XVII
18. Grammichele	CI	4	871.304	C	XV	40. San Cono	CI	4	871.304	C	XV
19. Graviua di Catania	P	8	872.508	C	XVII	41. San Giovanni la Punta	CL	7	874.407	C	XVII
20. Licodia Eubea	CI	5	871.305	C	XV	42. San Gregorio di Catania	P	8	872.508	C	XVII
21. Linguaglossa	MI	2	874.202	C	XVI	43. San Michele di Ganzaria	CI	4	871.304	C	XV
22. Maletto	MI	1	873.101	C	XVI	44. San Pietro Clarenza	CL	6	872.406	M	XIV
23. Mascali	CL	7	874.407	C	XVII	45. Sant'Agata li Battiati	P	8	872.508	C	XVII
24. Mascalucia	CL	6	872.406	M	XIV	46. Sant'Alfio	ML	2	874.202	C	XVII
25. Militello in Val di Cat.	CI	5	871.305	C	XV	47. Santa Maria di Licodia	CL	6	872.406	C	XVI
26. Milo	ML	2	874.202	C	XVII	48. Santa Veneriua	CL	7	874.407	C	XVII
27. Mineo	CI	5	871.305	C	XV	49. Scordia	CI	5	871.305	C	XV
28. Mirabella Imbaccari	CI	4	871.304	C	XV	50. Trecastagni	CL	7	874.407	M	XIV
29. Misterbianco	P	8	872.508	C	XVII	51. Tremestieri Etneo.	CL	7	874.407	C	XVII
30. Motta Sant'Anastasia	P	8	872.508	C	XVII	52. Valverde	CL	7	874.407	C	XVII
31. Nicolosi	ML	2	874.202	M	XIV	53. Viagrande	CL	7	874.407	C	XVII
32. Palagonia	CI	3	872.303	C	XV	54. Vizzini	CI	5	871.305	C	XV
33. Paternò	CL	6	872.406	C	XVI	55. Zafferana Etnea	ML	2	874.202	M	XIV
34. Pedara	CL	7	874.407	M	XIV						

PROVINCIA DI RAGUSA

1. Acate	P	4	881.504	P	XLII	7. Mouterosso Almo	CI	1	881.301	M	XI
2. Chiaramonte Gulfi	CI	1	881.301	P	XLII	8. Pozzallo	CL	3	881.403	C	XLI
3. Comiso	P	4	881.504	P	XLII	9. Ragusa	CL	2	881.402	C	XLI
4. Giarratana	CI	1	881.301	M	XI	10. Santa Croce Camerina	CL	2	881.402	C	XLI
5. Ispica	CL	3	881.403	C	XLI	11. Scicli	CL	3	881.403	C	XLI
6. Modica	CL	3	881.403	C	XLI	12. Vittoria	P	4	881.504	P	XLII

PROVINCIA DI SIRACUSA

1. Augusta	P	5	891.505	C	XLVI	11. Lentini	P	4	891.504	P	XLVIII
2. Avola	CL	3	892.403	C	XLV	12. Melilli	P	5	891.505	C	XLVI
3. Buccheri	CI	1	892.301	M	XLIII	13. Noto	CL	3	892.403	C	XLV
4. Buscemi	CI	1	892.301	M	XLIII	14. Pachino	CL	3	892.403	C	XLV
5. Canicattini Bagni	P	5	891.505	P	XLVII	15. Palazzolo Acreide	CI	1	892.301	M	XLIII
6. Carlentini	CL	2	891.402	P	XLVIII	16. Rosolini	CL	3	892.403	C	XLIV
7. Cassaro	CI	1	892.301	M	XLIII	17. Siracusa	P	5	891.505	P	XLVII
8. Ferla	CI	1	892.301	M	XLIII	18. Solarino	P	5	891.505	P	XLVII
9. Floridia	P	5	891.505	P	XLVII	19. Sortino	CI	1	892.301	C	XLVI
10. Francofonte	CL	2	891.402	P	XLVIII						

PROVINCIA DI SASSARI

1. Aegius	CI	9	902.409	C	XXX	27. Cossoine	CI	6	903.306	C	XXXII
2. Ala dei Sardi	MI	1	905.101	C	XXXIX	28. Esporlatu	CI	7	905.307	C	XXXI
3. Alghero	P	13	901.513	C	XXXIV	29. Florinas	CI	4	901.304	C	XXXV
4. Anela	MI	1	905.101	C	XXXI	30. Giave	CI	6	903.306	C	XXXII
5. Ardara	CI	5	903.305	C	XXXVI	31. Illorai	CI	7	905.307	C	XXXI
6. Arzachena	CL	10	904.410	C	XXX	32. Ittireddu	CI	5	903.305	C	XXXVI
7. Bànari	CI	6	903.306	C	XXXII	33. Ittiri	CI	4	901.304	C	XXXV
8. Bencutti	CI	7	905.307	C	XXXIX	34. Laerru	CI	2	902.302	C	XXXVIII
9. Berchidda	CI	3	904.303	C	XXXVI	35. Ia Maddalena	CL	8	902.408	C	XXXVIII
10. Bessude	CI	6	903.306	C	XXXII	36. Luogosanto	CL	9	902.409	C	XXX
11. Bonnànarò	CI	6	903.306	C	XXXII	37. Lùras	CI	3	904.303	C	XXX
12. Bono	CI	7	905.307	C	XXXI	38. Mara	CI	6	903.306	C	XXXII
13. Bonorva	CI	6	903.306	C	XXXII	39. Màrtis	CI	2	902.302	C	XXXIII
14. Bortigiàdas	CL	11	902.411	C	XXX	40. Monteone Rocca Dòria	CI	6	903.306	C	XXXII
15. Borutta	CI	6	903.306	C	XXXII	41. Monti	CI	3	904.303	C	XXX
16. Bottidda	CI	7	905.307	C	XXXI	42. Mòres	CI	5	903.305	C	XXXVI
17. Buddusò	MI	1	905.101	C	XXXIX	43. Mùros	CI	4	901.304	C	XXXV
18. Bultei	MI	1	905.101	C	XXXIX	44. Nughedu di San Nicolò	CI	5	903.305	C	XXXVI
19. Bulzi	CL	11	902.411	C	XXXIII	45. Nule	CI	7	905.307	C	XXIX
20. Bùrgos	CL	7	905.307	C	XXXI	46. Nulvi	CI	2	902.302	C	XXXIII
21. Calangianus	CI	3	904.303	C	XXX	47. Olbia	CL	10	904.410	C	XXXVIII
22. Cargeghe	CI	4	901.304	C	XXXV	48. Omedo	P	13	901.513	C	XXXIV
23. Castelsardo	CL	11	902.411	C	XXXIII	49. Oschiri	CI	3	904.303	C	XXXVI
24. Chermule	CI	6	903.306	C	XXXII	50. Oslò	CI	2	902.302	C	XXXIII
25. Chiaramonti	CI	2	902.302	C	XXXIII	51. Ossi	CI	4	901.304	C	XXXV
26. Codrongianòs	CI	4	901.304	C	XXXV	52. Ozieri	CI	5	903.305	C	XXXVI

COMUNI	NUOVA RIPARTIZIONE			PRECEDENTE RIPARTIZIONE		COMUNI	NUOVA RIPARTIZIONE			PRECEDENTE RIPARTIZIONE	
	Zona alt.	Reg. agr.	Codificazione	Zona alt.	Regione agraria		Zona alt.	Reg. agr.	Codificazione	Zona alt.	Regione agraria

Segue PROVINCIA DI SASSARI

53. Pàdria	CI	6	903.306	C	XXXII	65. Sennori	CI	2	902.302	C	XXXV
54. Pattada	MI	1	905.101	C	XXIX	66. Siligo	CI	6	903.306	C	XXXII
55. Pèrfugas	CI	2	902.302	C	XXXIII	67. Sorso	P	13	901.513	C	XXXV
56. Ploaghe	CI	4	901.304	C	XXXV	68. Tèmpio Pausània	CL	9	902.409	C	XXX
57. Porto Torres	P	13	901.513	C	XXXV	69. Thiesi	CI	6	903.306	C	XXXII
58. Pozzomaggiore	CI	6	903.306	C	XXXII	70. Tissi	P	13	901.513	C	XXXV
59. Putifigari	CL	12	903.412	C	XXXIV	71. Torralba	CI	6	903.306	C	XXXII
60. Romana	CI	6	903.306	C	XXXII	72. Tula	CI	5	903.305	C	XXXVI
61. Santa Teresa Gallura	CI	9	902.409	C	XXXVIII	73. Uri	P	13	901.513	C	XXXV
62. Sàssari	P	13	901.513	C	XXXVII	74. Ùsini	P	13	901.513	C	XXXV
63. Sèdini	CL	11	902.411	C	XXXIII	75. Villanova Monteleone	CL	12	903.412	C	XXXIV
64. Semèsteue	CI	6	903.306	C	XXXII						

PROVINCIA DI NUORO

1. Aritzo	MI	2	912.102	M	XVII	51. Nurallao	CI	8	914.308	C	XXI
2. Arzana	MI	3	915.103	C	XVIII	52. Nurri	CI	9	916.309	C	XXI
3. Atzara	CI	7	914.307	M	XVII	53. Oliena	CI	6	912.306	M	XVI
4. Austis	CI	7	914.307	M	XVII	54. Ollolai	MI	2	912.102	M	XVI
5. Bari Sardo	CL	14	916.414	C	XXVI	55. Olzai	CI	7	914.307	M	XVI
6. Bauuei	CL	13	915.413	C	XVIII	56. Onani	MI	1	913.101	C	XIX
7. Belvi	MI	2	912.102	M	XVII	57. Onifai	CL	12	913.412	P	XXXVII
8. Birori	CI	5	911.305	C	XXIV	58. Oniferi	CI	6	912.306	M	XVI
9. Bittì	MI	1	913.101	C	XIX	59. Orani	CI	6	912.306	M	XVI
10. Bolotana	CI	5	911.305	C	XXII	60. Orgòsolo	MI	3	915.103	M	XVI
11. Bòrorc	CI	5	911.305	P	XXXVIII	61. Orosei	CL	12	913.412	P	XXXVII
12. Bortigali	CI	5	911.305	P	XXXVIII	62. Orotelli	CI	6	912.306	M	XVI
13. Bosa	CL	10	911.410	C	XXV	63. Orroli	CI	9	916.309	C	XXI
14. Cùglieri	CL	10	911.410	C	XXIV	64. Ortucri	CI	7	914.307	M	XVII
15. Dèsulò	MI	2	912.102	M	XVII	65. Orunc	MI	1	913.101	C	XIX
16. Dorgali	CL	13	915.413	M	XVI	66. Osidda	MI	1	913.101	C	XIX
17. Dualchi	CI	5	911.305	P	XXXVIII	67. Òsini	CL	14	916.414	C	XVIII
18. Escalaplauo	CI	9	916.309	C	XX	68. Ottana	CI	6	912.306	C	XXII
19. Escolca	CI	8	914.308	C	XXI	69. Ovodda	MI	2	912.102	M	XVI
20. Esterzili	MI	4	916.104	C	XXI	70. Perdasdefogu	CI	9	916.309	C	XX
21. Fihssio	CL	10	911.410	C	XXIV	71. Posada	CL	11	913.411	C	XXIII
22. Fonni	MI	2	912.102	M	XVI	72. Sàdali	MI	4	916.104	M	XVII
23. Gadoni	MI	4	916.104	M	XVII	73. Sàgama	CI	5	911.305	C	XXIV
24. Gàiro	CL	14	916.414	C	XVIII	74. Sarule	MI	2	912.102	M	XVI
25. Galtelli	CI	12	913.412	P	XXVII	75. Scano di Montiferro	CI	5	911.305	C	XXIV
26. Gavoi	MI	2	912.102	M	XVI	76. Sennariolo	CL	10	911.410	C	XXIV
27. Genoni	CI	8	914.308	C	XXI	77. Serri	CI	8	914.308	C	XXI
28. Gèrgei	CI	8	914.308	C	XXI	78. Seui	MI	4	916.104	C	XVIII
29. Girasole	CL	13	915.413	C	XXVI	79. Seulo	MI	4	916.104	M	XVII
30. Ibbono	CL	14	916.414	C	XVIII	80. Silanus	CI	5	911.305	C	XXII
31. Irgoli	CL	12	913.412	P	XXVII	81. Sindia	CI	5	911.305	C	XXIV
32. Isili	CI	8	914.308	C	XXI	82. Siniscola	CL	11	913.411	C	XXIII
33. Jerzu	CL	14	916.414	C	XVIII	83. Sòrgono	CI	7	914.307	M	XVII
34. Làconi	CI	8	914.308	C	XXI	84. Suni	CI	5	911.305	C	XXIV
35. Lanusei	CL	14	916.414	C	XVIII	85. Tàlana	MI	3	915.103	C	XVIII
36. Lei	CI	5	911.305	C	XXII	86. Tertenia	CL	14	916.414	C	XX
37. Loceri	CL	14	916.414	C	XXVI	87. Teti	CI	7	914.307	M	XVII
38. Loculi	CL	12	913.412	P	XXVII	88. Tiana	MI	2	912.102	M	XVII
39. Lodè	CL	11	913.411	C	XXIII	89. Tinnura	CI	5	911.305	C	XXIV
40. Lotzorai	CL	13	915.413	C	XXVI	90. Tonara	MI	2	912.102	M	XVII
41. Lula	MI	1	913.101	C	XIX	91. Torpè	CL	11	913.411	C	XXIII
42. Macomer	CI	5	911.305	C	XXIV	92. Tortolì	CL	14	916.414	C	XXVI
43. Magomadas	CL	10	911.410	C	XXV	93. Tresnuràghes	CL	10	911.410	C	XXIV
44. Mamoiaada	MI	2	912.102	M	XVI	94. Triefi	CL	13	915.413	C	XVIII
45. Meana Sardo	CI	7	914.307	C	XXI	95. Ulassai	CI	9	916.309	C	XVIII
46. Mòdolo	CL	10	911.410	C	XXV	96. Urzulei	MI	3	915.103	C	XVIII
47. Montresta	CL	10	911.410	C	XXIV	97. Ussassai	MI	4	916.104	C	XVIII
48. Noragùgume	CI	5	911.305	P	XXXVIII	98. Villagrande Strisàili	MI	3	915.103	C	XVIII
49. Nuoro	CI	6	912.306	M	XVI	99. Villanova Tulo	CI	8	914.308	C	XVIII
50. Nuràgus	CI	8	914.308	C	XXI						

PROVINCIA DI CAGLIARI

1. Abbasanta	CI	1	921.301	P	XII	9. Assèmini	P	17	927.517	P	XIII
2. Aidonaggiore	CI	1	921.301	C	VI	10. Assolo	CI	3	922.303	C	V
3. Ales	CI	3	922.303	C	V	11. Asuni	CI	3	922.303	C	V
4. Allai	CI	2	921.302	C	V	12. Ballao	CI	6	925.306	C	II
5. Arborea	P	14	922.514	P	XV	13. Baràtili San Pietro	P	14	922.514	P	XV
6. Àrbus	CL	8	923.408	M	I	14. Baressa	CI	3	922.303	C	V
7. Ardauli	CI	2	921.302	C	VI	15. Barrali	CI	6	925.306	C	VIII
8. Armungia	CI	6	925.306	C	III	16. Barùmini	CI	4	924.304	C	VIII

COMUNI	NUOVA RIPARTIZIONE			PRECEDENTE RIPARTIZIONE		COMUNI	NUOVA RIPARTIZIONE			PRECEDENTE RIPARTIZIONE	
	Zona alt.	Reg. agr.	Codificazione	Zona alt.	Regione agraria		Zona alt.	Reg. agr.	Codificazione	Zona alt.	Regione agraria
17. Bauladu	P	13	921.513	P	XII	89. San Basilio.	CI	4	924.304	C	VIII
18. Bidoni	CI	1	921.301	C	VI	90. San Gavino Monreale	P	15	923.515	P	XIV
19. Bonarcado	CI	1	921.301	P	XII	91. San Giovanni Suergiu	CL	10	926.410	C	XI
20. Burcei	CI	6	925.306	C	IX	92. Sanluri	P	15	923.515	P	XV
21. Busachi	CI	2	921.302	C	VI	93. San Nicolò d'Arcidano	P	14	922.514	P	XV
22. Càbras	P	14	922.514	P	XV	94. San Nicolò Gerrei. . . .	CI	6	925.306	C	III
23. Cagliari	P	17	927.517	P	XIII	95. San Sperate	P	16	924.516	P	XIII
24. Calasetta	CL	10	926.410	C	XI	96. Santadi	CI	7	926.307	M	II
25. Capoterra	CL	12	927.412	P	XIII	97. Santa Giusta	P	14	922.514	P	XV
26. Carbònia	CL	10	926.410	C	XI	98. Sant'Andrea Frius	CI	6	925.306	C	III
27. Carloforte	CL	10	926.410	C	XI	99. Sant'Antioco	CL	10	926.410	C	XI
28. Collinas	CI	3	922.303	C	X	100. Sant'Antonio Ruinas . . .	CI	3	922.303	C	V
29. Decimomannu	P	17	927.517	P	XIII	101. Santu Lussurgiu	CI	1	921.301	C	VII
30. Decimoputzu	P	16	924.516	P	XIII	102. San Vero Milis	P	13	921.513	P	XII
31. Dolianova	CI	6	925.306	P	XIII	103. San Vito	CL	9	925.409	C	IX
32. Dòmus de Maria	CL	12	927.412	M	II	104. Sàrdara	P	15	923.515	P	XIV
33. Domusnòvas	P	5	923.305	M	I	105. Sarroch	CL	12	927.412	M	II
34. Donori	CI	16	924.516	C	VIII	106. Sèdiu	CI	1	921.301	C	VI
35. Figù-Gonnosnò	CI	3	922.303	C	V	107. Segariu	P	16	924.516	P	XIV
36. Fluminimaggiore	CL	8	923.408	M	I	108. Selargius	P	17	927.517	P	XIII
37. Fordongianus	CI	2	921.302	C	VI	109. Sèlegas	CI	4	924.304	C	VIII
38. Furtei	P	16	924.516	P	XIV	110. Sèneghe	CI	1	921.301	P	XII
39. Gèscio	CI	4	924.304	C	IV	111. Sènis	CI	3	922.303	C	V
40. Gèsturi	CI	4	924.304	C	IV	112. Senorbi	CI	4	924.304	C	VIII
41. Ghilarza	P	13	921.513	P	XII	113. Sèrdiana	P	16	924.516	P	XIII
42. Giba	CL	10	926.410	C	XI	114. Serramanna	P	16	924.516	P	XIV
43. Goni	CI	4	924.304	C	VIII	115. Serrenti	P	16	924.516	P	XIV
44. Gonnessa	CI	10	926.410	C	XI	116. Sestu	P	17	927.517	P	XIII
45. Gonnoscodina	CI	3	922.303	C	X	117. Sètimo San Pietro	P	17	927.517	P	XIII
46. Gonnosfanàdiga	CI	5	923.305	P	XIV	118. Siamaggiore	P	13	921.513	P	XII
47. Gonnostramatza	CI	3	922.303	C	X	119. Siamanna-Siapiccia	P	13	921.513	C	V
48. Guamaggiore	CI	4	924.304	C	VIII	120. Siddi	CI	3	922.303	C	X
49. Guasila	P	16	924.516	C	VIII	121. Siliqua	P	17	927.517	P	XIII
50. Gùspini	P	15	923.515	P	XIV	122. Silius	CI	6	925.306	C	III
51. Iglesias	CL	8	923.408	M	I	123. Simala	CI	3	922.303	C	X
52. Las Plàssas	CI	4	924.304	C	VIII	124. Simàxis	P	13	921.513	P	XII
53. Lunamatrona	P	15	923.515	C	X	125. Sini	CI	3	922.303	C	V
54. Màndas	CI	4	924.304	C	IV	126. Sinnai	CL	11	925.411	P	XIII
55. Maracalagonis	CL	11	925.411	P	XIII	127. Siurgus Donigala	CI	4	924.304	C	VIII
56. Marrùbiu	P	14	922.514	P	XV	128. Solarussa	P	13	921.513	P	XII
57. Masùllas	CI	3	922.303	C	X	129. Solèmiis	P	17	927.517	P	XIII
58. Milis	P	13	921.513	P	XII	130. Sorradile	CI	1	921.301	C	VI
59. Mogorçella	CI	3	922.303	C	V	131. Suelli	CI	4	924.304	C	VIII
60. Mògoro	P	14	922.514	C	X	132. Terralba	P	14	922.514	P	XV
61. Monastir	P	16	924.516	P	XIII	133. Teulada	CL	12	927.412	M	II
62. Morgongiori	CI	3	922.303	C	V	134. Tramatzu	P	13	921.513	P	XII
63. Muravera	CL	9	925.409	C	IX	135. Tratalas	CL	10	926.410	C	XI
64. Musei	CI	5	923.305	M	I	136. Tuili	CI	3	922.303	C	V
65. Narbolia	P	13	921.513	P	XII	137. Turri	CI	3	922.303	C	V
66. Narcao	CI	7	926.307	C	XI	138. Ula Tirso	CI	2	921.302	C	VI
67. Neoneli	CI	2	921.302	C	VI	139. Uras	P	14	922.514	C	X
68. Norbello	CI	1	921.301	P	XII	140. Usèllus	CI	3	922.303	C	V
69. Nughedu Santa Vittòria	CI	1	921.301	C	VI	141. Ussana	P	16	924.516	P	XIII
70. Nurachi	P	14	922.514	P	XV	142. Ussaramanna	CI	3	922.303	C	X
71. Nuraminis	P	16	924.516	P	XIV	143. Uta	P	17	927.517	P	XIII
72. Nureci	CI	3	922.303	C	V	144. Vallermosa	P	16	924.516	P	XIII
73. Ollastra Simàxis	P	13	921.513	P	XII	145. Villacidro	CI	5	923.305	P	XIV
74. Oristano	P	14	922.514	P	XV	146. Villamar	P	16	924.516	C	VIII
75. Ortacesus	P	16	924.516	C	VIII	147. Villamassàrgia	CI	7	926.307	M	I
76. Pabillonis	P	15	923.515	P	XIV	148. Villanovaforru	CI	3	922.303	C	X
77. Pau	CI	3	922.303	C	V	149. Villanovafranca	CI	4	924.304	C	V
78. Pauli Arbarei	P	15	923.515	C	X	150. Villanova Truschedu	P	13	921.513	C	VI
79. Paulilatino	P	13	921.513	P	XII	151. Villaputzu	CL	9	925.409	C	IX
80. Pimentel	P	16	924.516	C	VIII	152. Villasalto	CI	6	925.306	C	III
81. Portoscuso	CL	10	926.410	C	XI	153. Villa San Pietro	CL	12	927.412	M	II
82. Pula	CL	12	927.412	M	II	154. Villasilvius	CL	11	925.411	C	IX
83. Quartu Sant'Elena	P	17	927.517	P	XIII	155. Villasor	P	16	924.516	P	XIII
84. Riola Sardo	P	14	922.514	P	XV	156. Villaspèciosa	P	17	927.517	P	XIII
85. Rutinas	CI	2	921.302	C	V	157. Villaurbana	CI	3	922.303	C	V
86. Samassi	P	16	924.516	P	XIV	158. Villa Verde	CI	3	922.303	C	V
87. Samatzai	P	16	924.516	C	VIII	159. Zeddiani	P	13	921.513	P	XII
88. Samugheo	CI	2	921.302	C	V	160. Zerfaliu	P	13	921.513	P	XII

Segue PROVINCIA DI CAGLIARI

ELENCO ALFABETICO DELLE PROVINCE

con le pagine di riferimento


- Agrigento 28, 82, 134, 163, 221
Alessandria 19, 34, 91, 143, 175
Ancona 23, 56, 110, 151, 200
Aosta (Valle d') 19, 35, 92, 143, 176
Arezzo 24, 60, 113, 153, 203
Ascoli Piceno 23, 57, 111, 152, 201
Asti 19, 33, 90, 143, 174
Avellino 25, 67, 120, 156, 209
Bari 26, 73, 126, 159, 214
Belluno 21, 48, 103, 148, 193
Benevento 25, 66, 119, 156, 208
Bergamo 20, 41, 97, 145, 183
Bologna 22, 53, 108, 150, 198
Bolzano 21, 45, 100, 147, 189
Brescia 20, 42, 97, 146, 185
Brindisi 26, 74, 127, 159, 215
Cagliari 28, 86, 138, 165, 223
Caltanissetta 28, 82, 134, 163, 221
Campobasso 26, 72, 124, 158, 213
Caserta 25, 66, 119, 156, 207
Catania 28, 83, 135, 163, 221
Catanzaro 27, 78, 130, 161, 218
Chieti 26, 71, 124, 158, 212
Como 20, 38, 94, 145, 180
Cosenza 27, 76, 129, 160, 217
Cremona 20, 44, 99, 146, 188
Cuneo 19, 32, 89, 143, 173
Enna 28, 83, 135, 163, 221
Ferrara 22, 54, 108, 151, 199
Firenze 23, 59, 112, 152, 202
Foggia 26, 73, 125, 158, 214
Forlì 22, 55, 109, 151, 199
Frosinone 25, 65, 118, 155, 206
Genova 19, 36, 93, 144, 178
Gorizia 22, 51, 106, 149, 197
Grosseto 24, 61, 114, 153, 203
Imperia 19, 35, 92, 144, 177
L'Aquila 25, 69, 122, 157, 211
La Spezia 20, 37, 93, 144, 178
Latina 25, 64, 118, 155, 206
Lecce 26, 75, 127, 159, 215
Livorno 23, 59, 113, 153, 202
Lucca 23, 58, 112, 152, 201
Macerata 23, 56, 110, 151, 200
Mantova 20, 44, 100, 147, 188
Massa-Carrara 23, 57, 111, 152, 201
Matera 27, 76, 128, 160, 216
Messina 27, 81, 133, 162, 220
Milano 20, 40, 96, 145, 182
Modena 22, 53, 108, 150, 198
Napoli 25, 67, 120, 156, 208
Novara 19, 31, 89, 142, 172
Nuoro 28, 85, 137, 164, 223
Padova 21, 49, 104, 148, 194
Palermo 27, 80, 132, 162, 219
Parma 22, 52, 107, 150, 197
Pavia 20, 43, 98, 146, 186
Perugia 24, 61, 115, 154, 204
Pesaro e Urbino 23, 55, 109, 151, 199
Pescara 26, 70, 123, 158, 212
Piacenza 22, 51, 106, 150, 197
Pisa 23, 59, 113, 153, 202
Pistoia 23, 58, 112, 152, 202
Potenza 26, 75, 127, 160, 216
Ragusa 28, 84, 136, 163, 222
Ravenna 22, 54, 109, 151, 199
Reggio di Calabria 27, 79, 131, 161, 219
Reggio nell'Emilia 22, 52, 107, 150, 198
Rieti 24, 63, 116, 154, 205
Roma 24, 63, 117, 155, 205
Rovigo 21, 50, 105, 149, 195
Salerno 25, 68, 121, 157, 210
Sassari 28, 84, 136, 164, 222
Savona 19, 36, 92, 144, 177
Siena 24, 60, 114, 153, 203
Siracusa 28, 84, 136, 164, 222
Sondrio 20, 39, 95, 145, 181
Taranto 26, 74, 126, 159, 215
Teramo 26, 70, 123, 158, 211
Terni 24, 62, 115, 154, 204
Torino 19, 29, 87, 142, 169
Trapani 27, 80, 132, 162, 219
Trento 21, 45, 101, 147, 190
Treviso 21, 48, 104, 148, 193
Trieste 22, 51, 106, 149, 197
Udine 22, 50, 105, 149, 195
Varese 20, 37, 94, 144, 179
Venezia 21, 49, 104, 148, 194
Vercelli 19, 30, 88, 142, 171
Verona 21, 46, 102, 148, 191
Vicenza 21, 47, 102, 148, 192
Viterbo 24, 62, 116, 154, 204



CARTE

DELLE REGIONI STATISTICHE

Circoscrizioni territoriali al 31 dicembre 1956

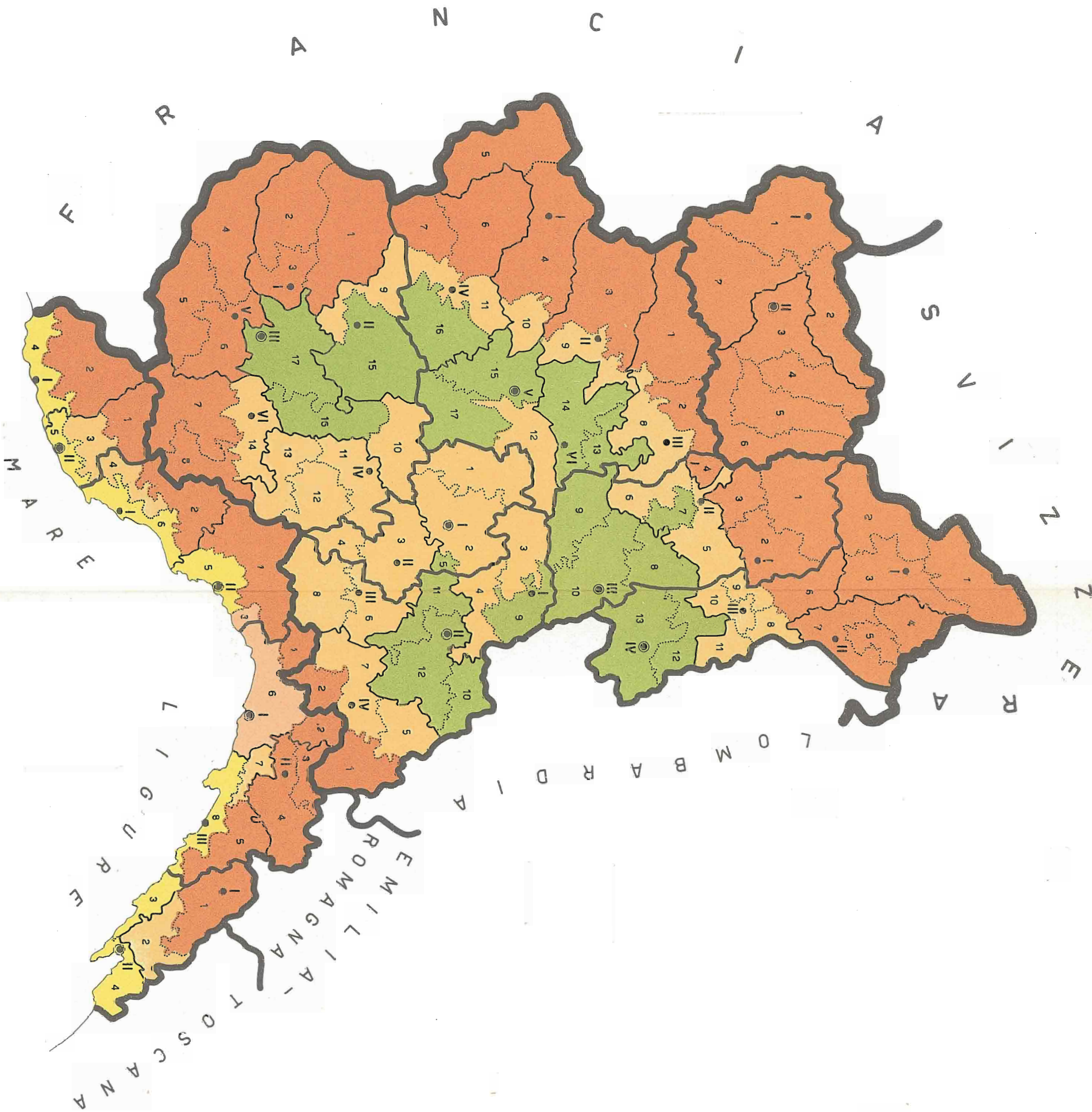


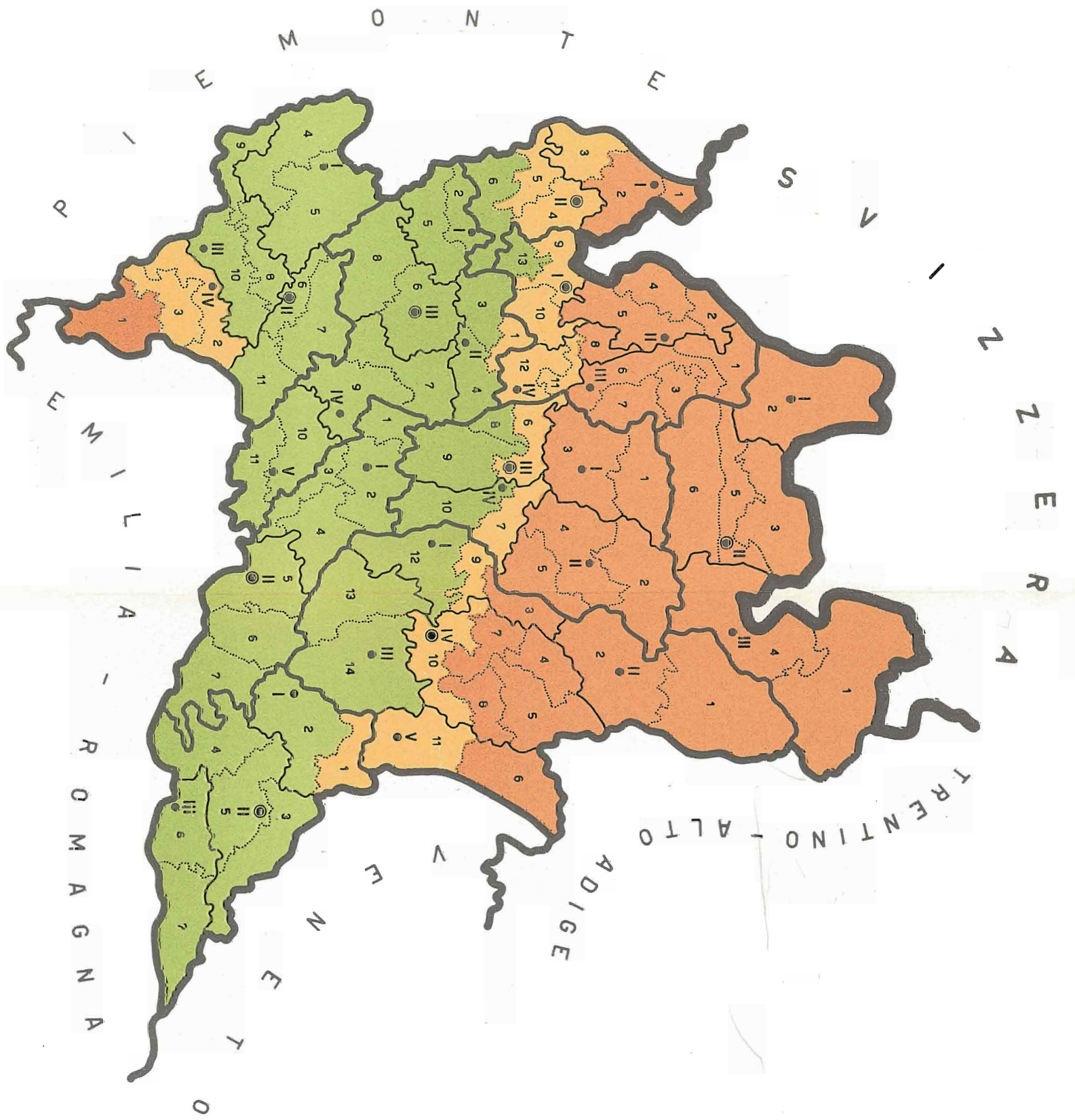
SCALA

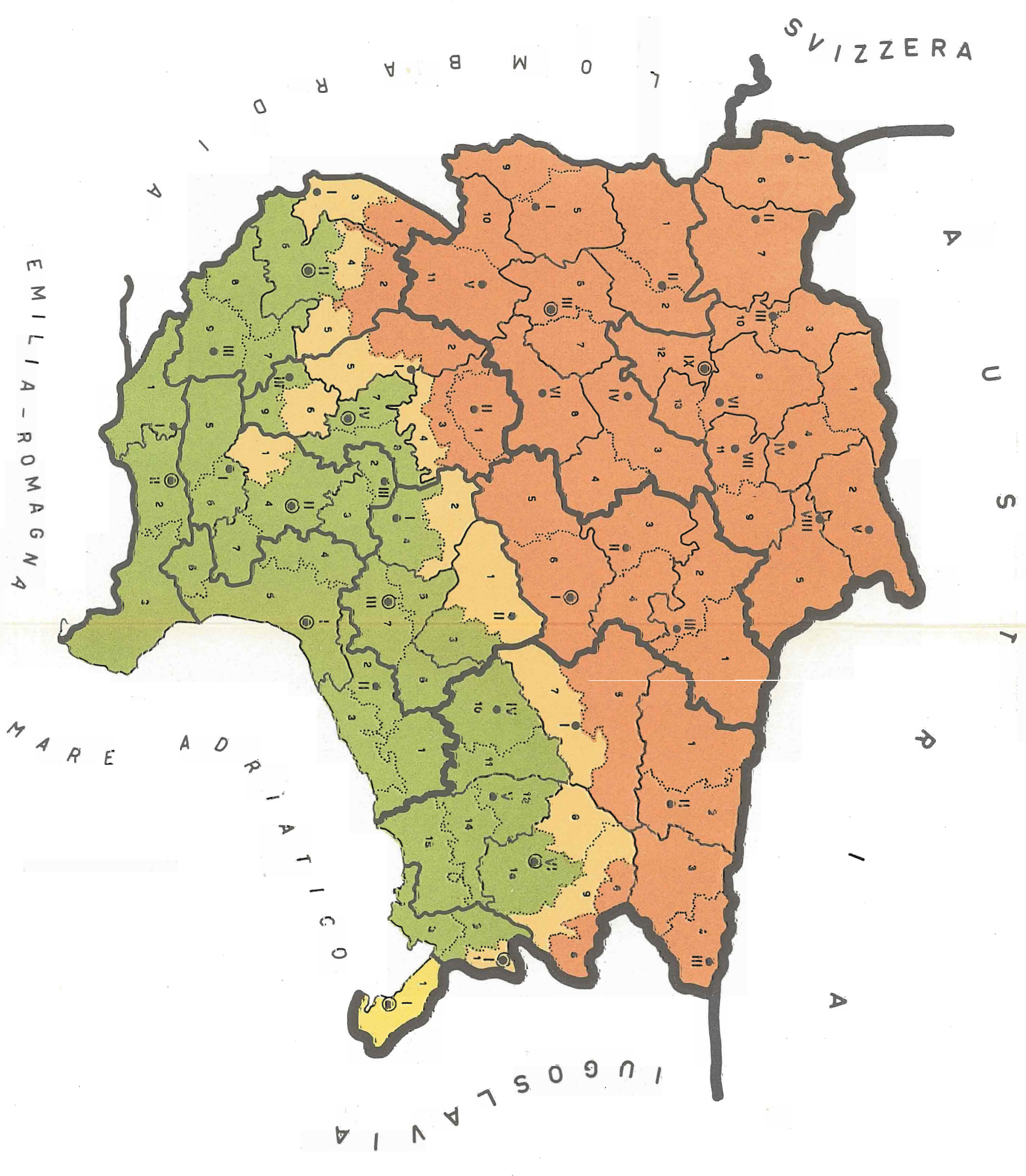
10 20 40 60 80 100 Km.

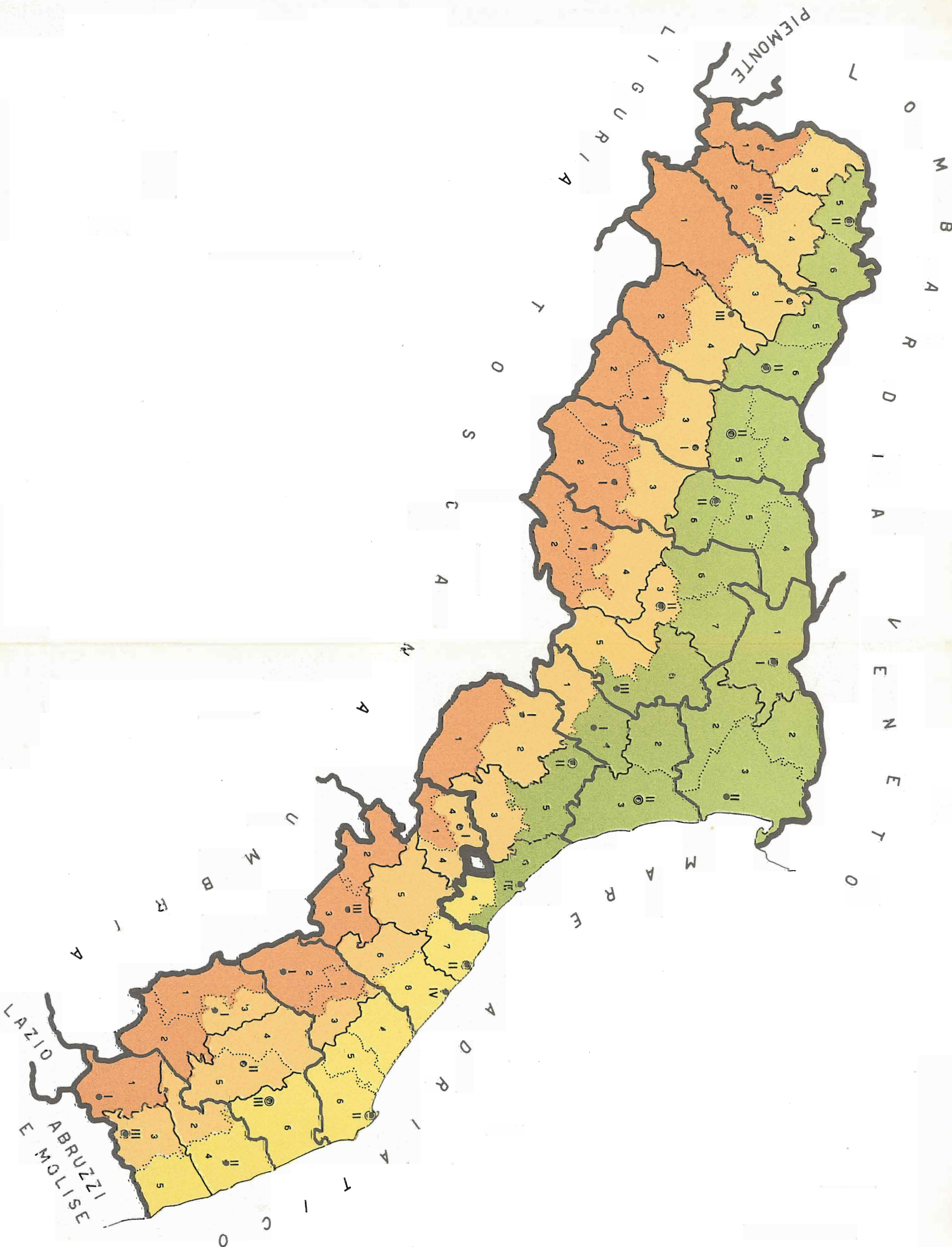


I. Piemonte, Valle d'Aosta, Liguria

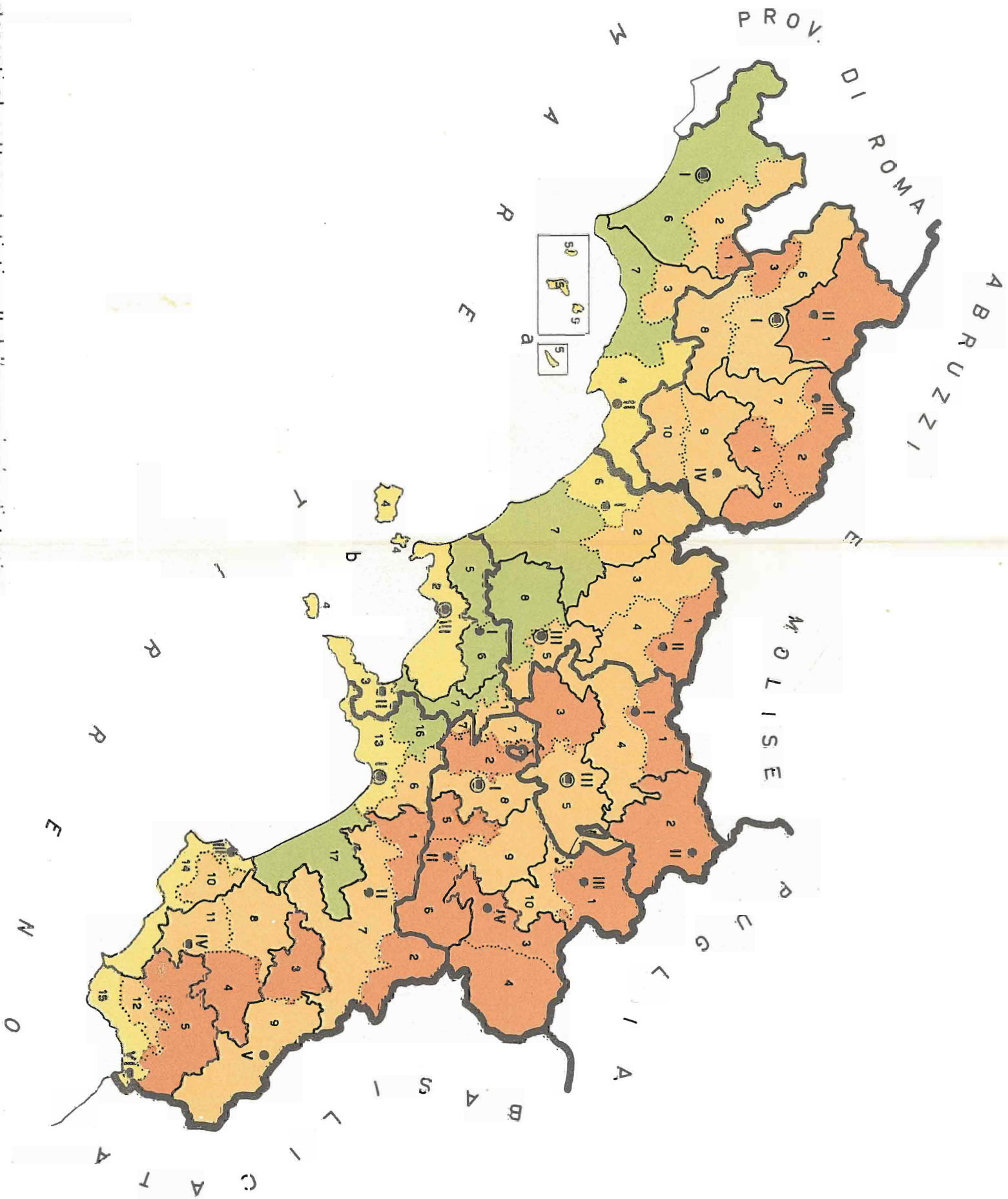


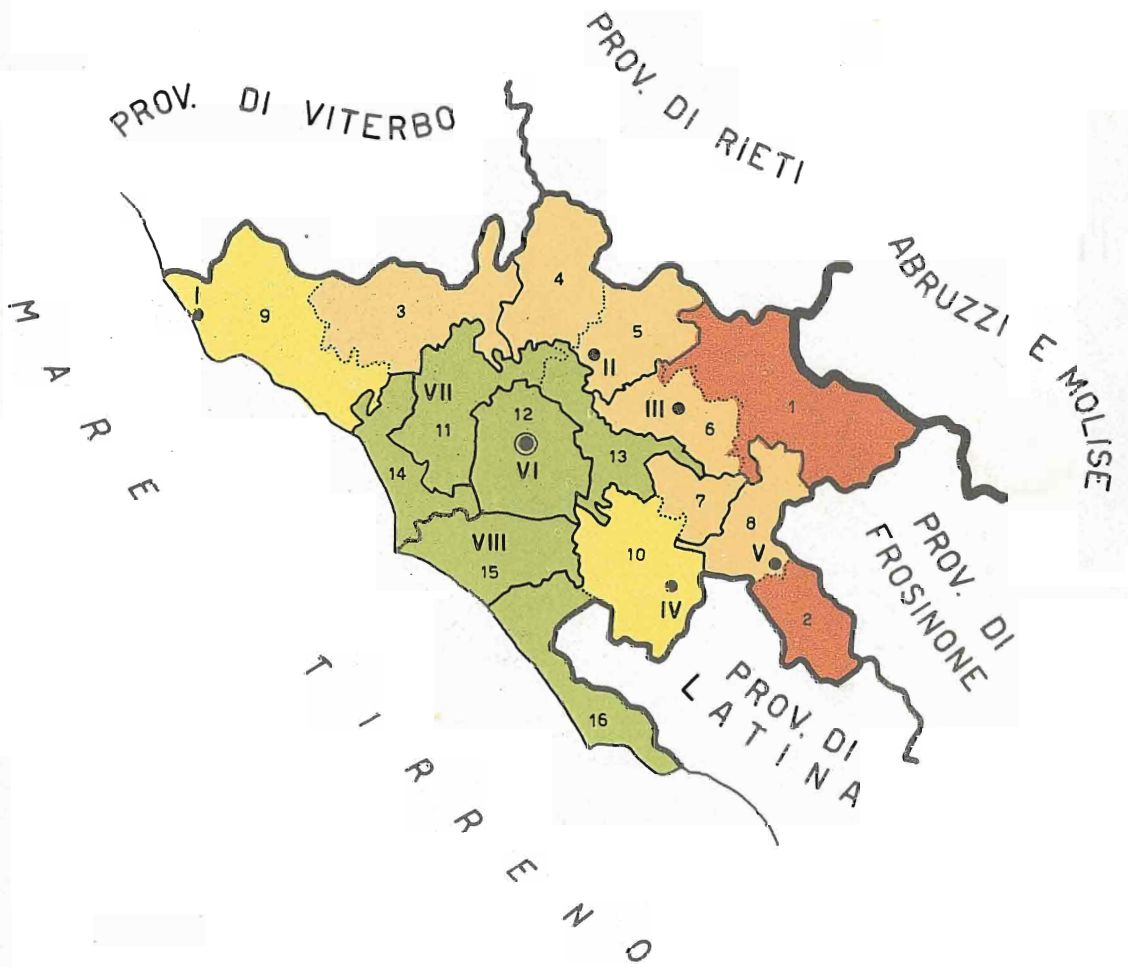


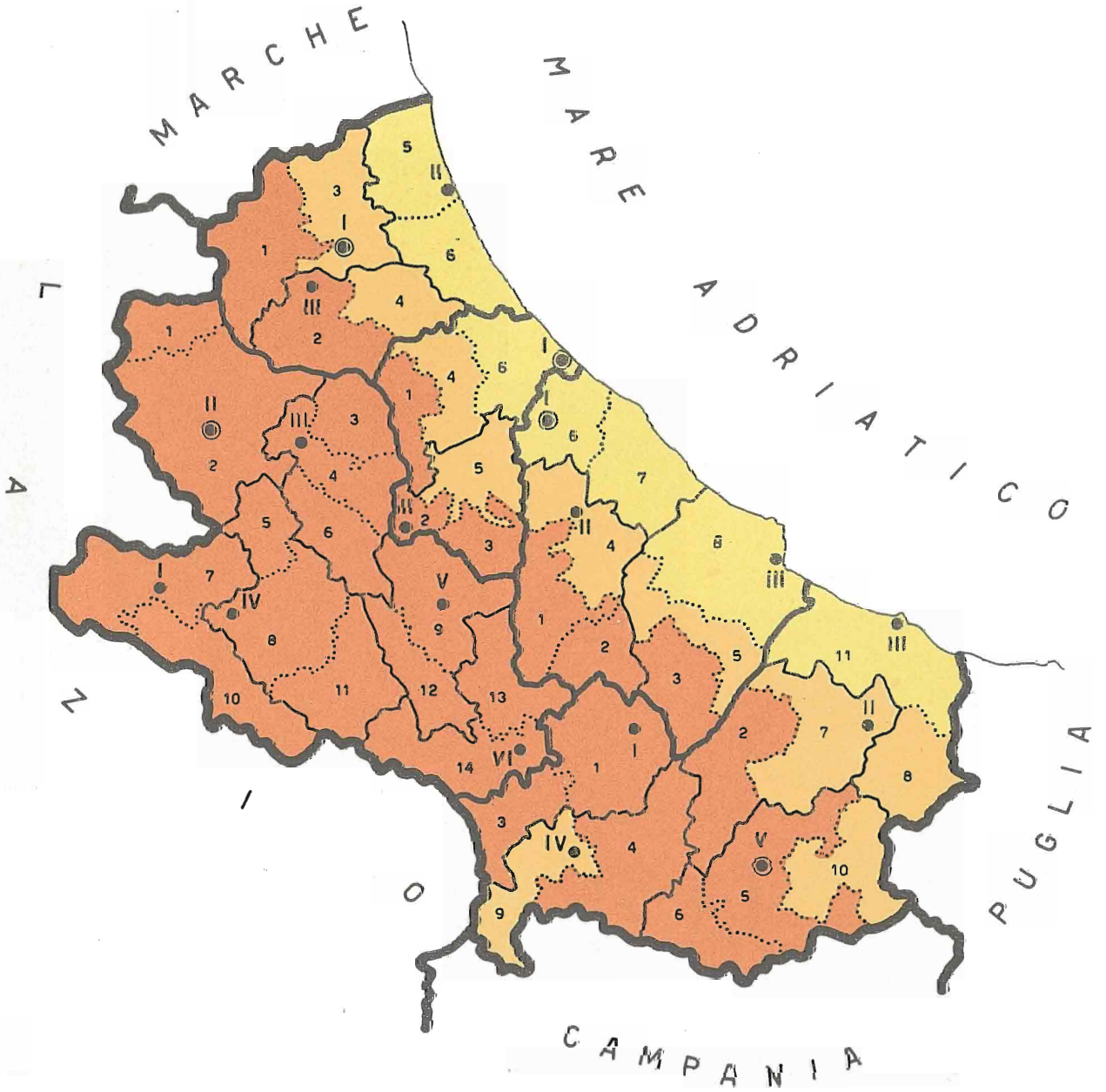


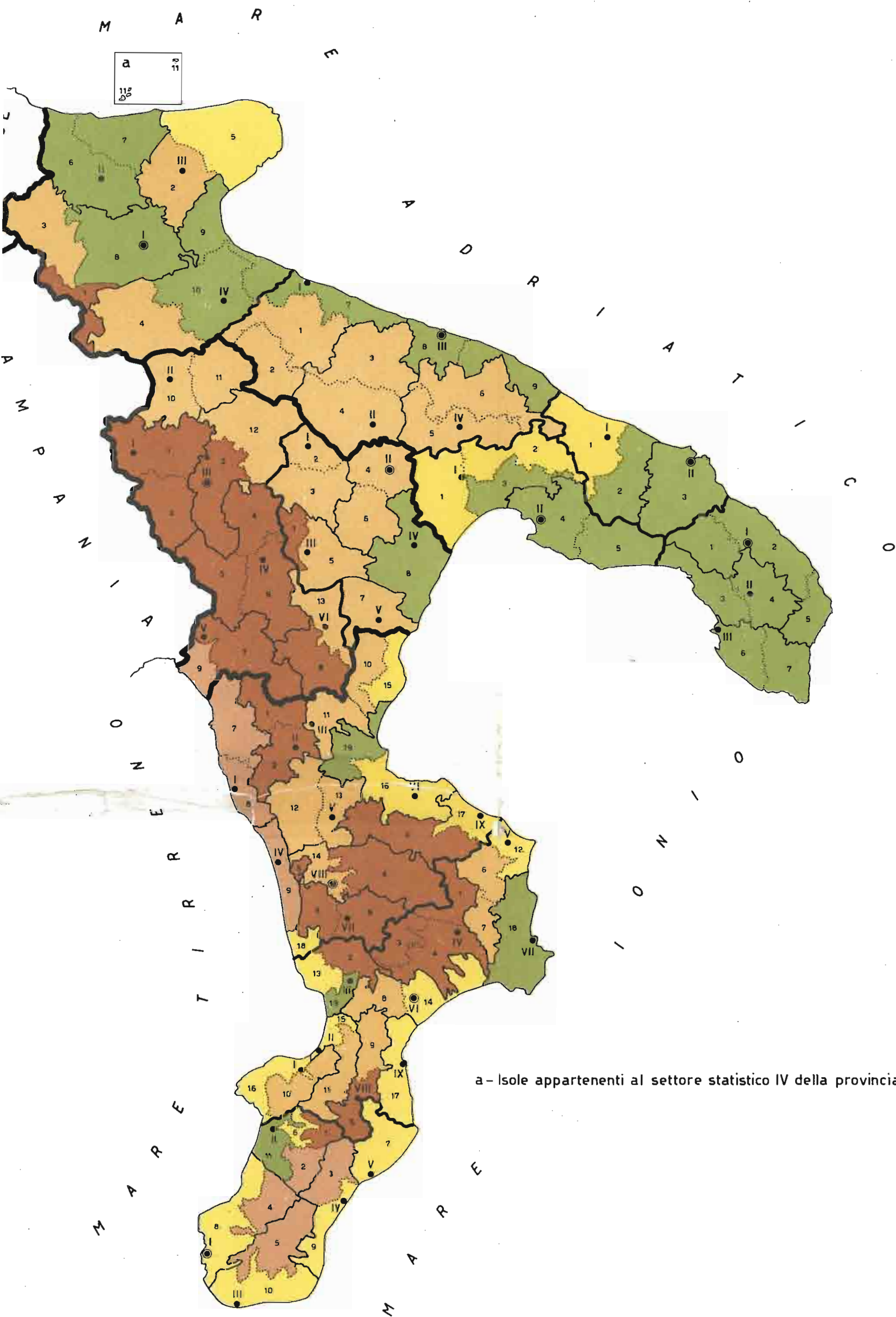


a - Isole appartenenti al settore statistico II della provincia di Latina
 b - » » » » » III » » » » Napoli









a - Isole appartenenti al settore statistico IV della provincia di Foggia

