

REPUBBLICA ITALIANA
ISTITUTO CENTRALE DI STATISTICA

**POPOLAZIONE
E MOVIMENTO ANAGRAFICO DEI COMUNI**

Vol. X - 1964



ROMA - 1965

I N D I C E

AVVERTENZE Pag. V

PARTE PRIMA

POPOLAZIONE RESIDENTE CALCOLATA AL 31 DICEMBRE 1964

I - DATI GENERALI RIASSUNTIVI :				
A	— Italia	Pag.	3	
B	— Provincie e Regioni	»	3-4-5	
II - DATI PER COMUNE :				
Prov. di	Torino	»	7	Prov. di Ascoli Piceno Pag. 110
»	» Vercelli	»	13	» » Massa-Carrara » 112
»	» Novara	»	17	» » Lucca » 112
»	» Cuneo	»	20	» » Pistoia » 113
»	» Asti	»	26	» » Firenze » 114
»	» Alessandria	»	28	» » Livorno » 115
»	» Aosta (Valle d')	»	32	» » Pisa » 115
»	» Imperia	»	34	» » Arezzo » 116
»	» Savona	»	36	» » Siena » 117
»	» Genova	»	37	» » Grosseto » 118
»	» La Spezia	»	39	» » Perugia » 119
»	» Varese	»	39	» » Terni » 120
»	» Como	»	42	» » Viterbo » 121
»	» Sondrio	»	48	» » Rieti » 122
»	» Milano	»	49	» » Roma » 124
»	» Bergamo	»	55	» » Latina » 126
»	» Brescia	»	60	» » Frosinone » 127
»	» Pavia	»	64	» » Caserta » 129
»	» Cremona	»	68	» » Benevento » 131
»	» Mantova	»	71	» » Napoli » 133
»	» Bolzano	»	73	» » Avellino » 135
»	» Trento	»	76	» » Salerno » 138
»	» Verona	»	80	» » L'Aquila » 141
»	» Vicenza	»	83	» » Teramo » 144
»	» Belluno	»	85	» » Pescara » 145
»	» Treviso	»	87	» » Chieti » 146
»	» Venezia	»	89	» » Campobasso » 148
»	» Padova	»	90	» » Foggia » 151
»	» Rovigo	»	92	» » Bari » 152
»	» Udine	»	93	» » Taranto » 154
»	» Gorizia	»	97	» » Brindisi » 154
»	» Trieste	»	98	» » Lecce » 155
»	» Piacenza	»	98	» » Potenza » 157
»	» Parma	»	99	» » Matera » 159
»	» Reggio nell'Emilia	»	100	» » Cosenza » 160
»	» Modena	»	101	» » Catanzaro » 163
»	» Bologna	»	102	» » Reggio di Calabria » 167
»	» Ferrara	»	104	» » Trapani » 169
»	» Ravenna	»	104	» » Palermo » 169
»	» Forlì	»	105	» » Messina » 171
»	» Pesaro e Urbino	»	106	» » Agrigento » 174
»	» Ancona	»	108	» » Caltanissetta » 175
»	» Macerata	»	109	» » Enna » 175
				» » Catania » 176
				» » Ragusa » 177
				» » Siracusa » 177
				» » Sassari » 178
				» » Nuoro » 180
				» » Cagliari » 182

APPENDICE ALLA PARTE PRIMA

ELENCO ALFABETICO DEI COMUNI E RELATIVA PROVINCIA DI APPARTENENZA	Pag. 189
NUMERO DEI COMUNI PER PROVINCIA E REGIONE	» 218

PARTE SECONDA

VARIAZIONI TERRITORIALI E DI NOME NELLE CIRCOSCRIZIONI AMMINISTRATIVE NELL'ANNO 1964

<table style="width: 100%; border-collapse: collapse;"> <tr> <td style="width: 80%;">Prov. di Vercelli</td> <td style="text-align: right; vertical-align: bottom;">Pag. 221</td> </tr> <tr> <td>» » Sondrio</td> <td style="text-align: right; vertical-align: bottom;">» 221</td> </tr> <tr> <td>» » Bergamo</td> <td style="text-align: right; vertical-align: bottom;">» 221-222</td> </tr> <tr> <td>» » Brescia</td> <td style="text-align: right; vertical-align: bottom;">» 222</td> </tr> <tr> <td>» » Bolzano</td> <td style="text-align: right; vertical-align: bottom;">» 223</td> </tr> <tr> <td>» » Trento</td> <td style="text-align: right; vertical-align: bottom;">» 223</td> </tr> </table>	Prov. di Vercelli	Pag. 221	» » Sondrio	» 221	» » Bergamo	» 221-222	» » Brescia	» 222	» » Bolzano	» 223	» » Trento	» 223	<table style="width: 100%; border-collapse: collapse;"> <tr> <td style="width: 80%;">Prov. di Belluno</td> <td style="text-align: right; vertical-align: bottom;">Pag. 223-224-225</td> </tr> <tr> <td>» » Viterbo</td> <td style="text-align: right; vertical-align: bottom;">» 225</td> </tr> <tr> <td>» » Caserta</td> <td style="text-align: right; vertical-align: bottom;">» 226</td> </tr> <tr> <td>» » Chieti</td> <td style="text-align: right; vertical-align: bottom;">» 226</td> </tr> <tr> <td>» • » Catanzaro</td> <td style="text-align: right; vertical-align: bottom;">» 226</td> </tr> <tr> <td>» » Cagliari</td> <td style="text-align: right; vertical-align: bottom;">» 227</td> </tr> </table>	Prov. di Belluno	Pag. 223-224-225	» » Viterbo	» 225	» » Caserta	» 226	» » Chieti	» 226	» • » Catanzaro	» 226	» » Cagliari	» 227
Prov. di Vercelli	Pag. 221																								
» » Sondrio	» 221																								
» » Bergamo	» 221-222																								
» » Brescia	» 222																								
» » Bolzano	» 223																								
» » Trento	» 223																								
Prov. di Belluno	Pag. 223-224-225																								
» » Viterbo	» 225																								
» » Caserta	» 226																								
» » Chieti	» 226																								
» • » Catanzaro	» 226																								
» » Cagliari	» 227																								

APPENDICE ALLA PARTE SECONDA

A — CLASSIFICAZIONE DELLE VARIAZIONI SECONDO LA LORO NATURA

I. Comuni che hanno avuto variazioni di nome	Pag. 231
II. Comuni ricostituiti	» 231
III. Comuni di prima costituzione	» 231
IV. Comuni che hanno avuto variazioni di territorio	» 232
V. Regione di nuova istituzione	» 232

B — ELENCO GENERALE ALFABETICO DEI COMUNI CHE HANNO AVUTO VARIAZIONI » 233

AVVERTENZE

Il presente volume, fa seguito alla precedente serie della pubblicazione « Popolazione e circoscrizioni amministrative dei Comuni », edita dall'Istituto fino al 1963 e riporta: la popolazione residente « calcolata » al 31 dicembre 1963; il movimento anagrafico (nati, morti, iscritti e cancellati) verificatosi nell'anno 1964; la popolazione residente, distinta per sesso, al 31 dicembre 1964. In particolare evidenza sono posti i Comuni che hanno subito una variazione di territorio durante l'anno 1964, per i quali i dati sul movimento naturale e sui trasferimenti di residenza sono riportati distintamente per il periodo anteriore e posteriore alla data della effettiva variazione, determinata in base al passaggio degli atti anagrafici. I dati della popolazione che non si riferiscono al 31 dicembre 1964, ma alle date delle variazioni suddette, sono stampati in carattere corsivo. Per i Comuni di nuova costituzione, l'ammontare della popolazione alla data di costituzione è riportato anch'esso in carattere corsivo.

In appendice alla stessa prima parte è pubblicato l'elenco alfabetico dei Comuni e la relativa provincia di appartenenza, nonché il numero dei Comuni per Provincia e Regione al 31 dicembre 1964.

Nella seconda parte sono riportate le variazioni territoriali e di nome verificatesi nelle circoscrizioni amministrative dei Comuni e delle Provincie, disposte con appositi provvedimenti legislativi pubblicati nella *Gazzetta Ufficiale* nel periodo 1° gennaio - 31 dicembre 1964.

PARTE I

POPOLAZIONE RESIDENTE CALCOLATA

1. CRITERI ADOTTATI PER IL CALCOLO ANNUALE DELLA POPOLAZIONE RESIDENTE

L'ammontare della popolazione residente alla fine di ognuno degli anni 1962, 1963 e 1964 è ottenuto, per ciascun Comune, in base al dato definitivo della popolazione residente accertata al censimento del 15 ottobre 1961, pubblicata nel Supplemento ordinario alla *Gazzetta Ufficiale* n. 30 del 2 febbraio 1963, e prendendo in considerazione:

a) l'incremento netto totale, relativo ai periodi intercorrenti tra il 15 ottobre 1961 e la fine degli anni 1962, 1963 e 1964, risultante dal movimento naturale (riferito alla popolazione residente) e dalle iscrizioni e cancellazioni anagrafiche per trasferimento di residenza;

b) l'aumento o la diminuzione della popolazione residente dovuto ad eventuali variazioni territoriali verificatesi durante i predetti periodi.

2. MODELLI DI RILEVAZIONE

I dati occorrenti per la determinazione della popolazione residente vengono rilevati con il Mod. ISTAT/P/2 (Movimento e calcolo della popolazione residente) trasmesso dai Comuni — per il tramite della competente Prefettura — entro il 31 gennaio dell'anno successivo a quello cui i dati si riferiscono.

Con tale modello (di cui il fac-simile è riprodotto qui di seguito) si richiedono, distinte per sesso, le seguenti notizie: la popolazione residente « calcolata » al 1° gennaio 1964; il movimento naturale della popolazione residente con la suddivisione dei nati e dei morti rispettivamente nel Comune, fuori del Comune e all'estero; la differenza tra i nati e i morti; il numero degli iscritti e dei cancellati per trasferimento di residenza suddivisi rispettivamente per provenienza da altri Comuni della Repubblica e dall'estero e per destinazione ad altri Comuni della Repubblica ed all'estero; la differenza tra iscritti e cancellati; la popolazione residente « calcolata » al 31 dicembre 1964; il numero delle schede di famiglia e quello delle schede di convivenza alla fine di detto anno.

Mod. ISTAT/P/2



ISTITUTO CENTRALE DI STATISTICA

MOVIMENTO DELLA POPOLAZIONE RESIDENTE

ANNO 1964

Comune	N. distintivo da apporre con il timbro
Provincia	

	M	F	MF
1 - Popolazione residente al 1° gennaio			
2 - Movimento naturale della popolazione residente			
2.1. - Nati vivi :	M	F	MF
nel Comune			
in altro Comune (atti trascritti)			
all'estero (atti trascritti)			
Totale nati vivi			
2.2. - Morti :			
nel Comune			
in altro Comune (atti trascritti)			
all'estero (atti trascritti)			
Totale morti			
3 - Differenza tra nati e morti (±)			
4 - Iscrizioni e cancellazioni anagrafiche per trasferimento di residenza			
4.1. - Iscritti :	M	F	MF
provenienti da altri Comuni			
provenienti dall'estero			
Totale iscritti			
4.2. - Cancellati :			
per altri Comuni			
per l'estero			
Totale cancellati			
5 - Differenza tra iscritti e cancellati (+)			
6 - Incremento o decremento (punto 3 ± punto 5)			
7 - Popolazione residente al 31 dicembre 1964			
8 - Schede di famiglia al 31-12-1964 N°			
9 - Schede di convivenza al 31-12-1964 N°			

IL SINDACO

PARTE II

VARIAZIONI TERRITORIALI E DI NOME NELLE CIRCOSCRIZIONI
AMMINISTRATIVE DEI COMUNI NELL'ANNO 1964

3. POPOLAZIONE E SUPERFICIE CONSIDERATE.


Per le variazioni di territorio e di nome, verificatesi nelle circoscrizioni amministrative dei Comuni nell'anno 1964, si fa riferimento alla popolazione residente e presente censita al 15 ottobre 1961 ed alla superficie considerata per ciascun Comune in occasione di tale censimento.

4. CRITERIO SEGUITO NELL'ELENCAZIONE DEI COMUNI

I Comuni che, per effetto della variazione subita nella loro circoscrizione amministrativa, hanno ceduto una parte di territorio, sono elencati in ordine alfabetico nell'ambito della propria Provincia. Ciascuno di essi è immediatamente seguito dal Comune o dai Comuni ai quali è stata aggregata la parte di territorio oggetto della variazione stessa.

5. SEGNI CONVENZIONALI

Linea — : quando il fenomeno non esiste.



SECRET

CONFIDENTIAL

PARTE PRIMA

POPOLAZIONE RESIDENTE

I — DATI GENERALI RIASSUNTIVI

3

A - Italia

PERIODI	POPOLAZIONE RESIDENTE AL PRINCIPIO DEL PERIODO	ISCRIZIONI E CANCELLAZIONI ANAGRAFICHE						INCRE- MENTO NETTO	RETTI- FICHE (a)	POPOLA- ZIONE RESIDENTE ALLA FINE DEL PERIODO
		Per movimento naturale			Per trasferimento di residenza con l'estero					
		Nati vivi	Morti	Eccedenza nati vivi sui morti	Iscritti dal- l'estero	Cancel- lati per l'estero	Eccedenza iscri- zioni su cancel- lazioni			
1961	(*) 50.623.569	180.188	101.443	+ 78.745	6.695	1.673	+ 5.022	+ 83.767	- 12.125	50.695.211
1962	50.695.211	945.842	503.106	+442.736	60.506	22.220	+ 38.286	+481.022	+ 12.462	51.188.695
1963	51.188.695	978.202	514.000	+464.202	80.575	28.740	+ 51.835	+516.037	+112.828	51.817.560
1964	51.817.560	1.035.208	488.602	+546.606	73.661	32.458	+ 41.203	+587.809	+ 38.055	52.443.424

B - Province e Regioni

Anno 1964

PROVINCIE E REGIONI	POPOLAZIONE RESIDENTE AL 31-XII-1963	ISCRIZIONI E CANCELLAZIONI ANAGRAFICHE NELL'ANNO 1964						RETTI- FICHE (a)	POPOLAZIONE RESIDENTE AL 31-XII-1964
		Per movimento naturale		Per trasferimento di residenza					
		Nati vivi	Morti	Iscritti		Cancellati			
				da altro Comune	dall'e- stero	per altro Comune	per l'este- ro		
MF	MF	MF	MF	MF	MF	MF	MF	MF	
Torino	1.978.972	34.719	21.276	114.698	3.043	94.073	1.339	2.744	2.017.488
Vercelli	408.462	5.745	5.586	18.817	464	17.924	194	450	410.234
Novara	473.724	7.670	5.754	19.804	561	16.392	233	474	479.854
Cuneo	535.214	7.932	6.495	18.585	460	18.906	192	445	537.043
Asti	214.840	2.926	3.036	9.946	222	9.175	49	238	215.912
Alessandria	483.826	6.260	6.277	19.988	1.124	19.626	178	478	485.595
PIEMONTE	4.095.038	65.252	48.424	201.838	5.874	176.096	2.185	4.829	4.146.126
VALLE D'AOSTA	102.667	1.777	1.166	3.170	153	2.704	36	76	103.937
Imperia	211.884	3.264	2.417	9.121	1.176	7.485	364	218	215.397
Savona	272.009	4.038	2.941	11.427	362	8.863	95	273	276.210
Genova	1.076.549	15.150	12.880	32.146	1.271	16.248	393	769	1.096.364
La Spezia	243.613	3.627	2.501	7.804	305	7.268	230	187	245.537
LIGURIA	1.804.055	26.079	20.739	60.498	3.114	39.864	1.082	1.447	1.833.508
Varese	622.097	11.830	6.271	33.341	831	24.305	290	797	638.030
Como	646.535	12.346	7.274	26.711	624	21.270	285	639	658.026
Sondrio	164.101	3.654	1.707	3.855	151	3.956	140	92	166.050
Milano	3.372.716	64.654	32.683	154.418	4.104	115.243	1.279	3.694	3.450.381
Bergamo	765.913	17.589	7.384	23.129	810	23.057	217	553	777.336
Brescia	902.898	18.448	9.033	28.368	779	27.677	187	679	914.275
Pavia	525.772	7.201	6.863	22.877	224	21.710	103	547	527.945
Cremona	343.118	5.223	4.252	12.418	142	14.400	56	297	342.490
Mantova	381.425	6.002	4.251	15.038	139	17.683	33	360	380.997
LOMBARDIA	7.724.575	146.947	79.718	320.155	7.804	269.301	2.590	7.658	7.855.530

(*) Censimento al 15-10-1961.

(a) Le rettifiche sono dovute: 1) al perfezionamento dei risultati del Censimento del 15-10-1961 per duplicazioni (persone censite erroneamente in diversi Comuni) e per omissioni (persone sfuggite al Censimento); 2) ad erronee iscrizioni o cancellazioni anagrafiche eseguite dai Comuni. Tali rettifiche sono comprensive delle eventuali differenze fra totale iscrizioni e cancellazioni per trasferimento di residenza all'interno, dovute alla impossibilità di far coincidere sempre in uno stesso periodo la data di cancellazione di una persona dal Comune di emigrazione con la data di iscrizione della stessa nel Comune di immigrazione. Nella tavola contenenti i dati per Comune, pagina 7 e seguenti, le «rettifiche» non sono state poste in evidenza, ma figurano nel numero degli «iscritti da altro Comune».

Segue B — Provincie e Regioni

Anno 1964

PROVINCIE E REGIONI	POPOLAZIONE RESIDENTE AL 31-XII-1963	ISCRIZIONI E CANCELLAZIONI ANAGRAFICHE NELL'ANNO 1964						RETTI- FICHE (a)	POPOLAZIONE RESIDENTE AL 31-XII-1964
		Per movimento naturale		Per trasferimento di residenza					
		Nati vivi	Morti	Iscritti		Cancellati			
				da altro Comune	dall'ester- o	per altro Comune	per l'estero		
MF	MF	MF	MF	MF	MF	MF	MF		
Bolzano	384.917	9.243	3.326	12.945	580	12.945	511	310	391.213
Trento	418.000	8.079	4.648	9.437	619	10.147	245	226	421.321
TRENTINO-A. ADIGE	802.917	17.322	7.974	22.382	1.199	23.092	756	536	812.534
Verona	680.755	13.270	6.593	22.419	822	21.198	98	536	689.913
Vicenza	629.866	13.382	6.032	18.386	1.272	17.684	451	440	639.179
Belluno	232.633	4.028	2.833	5.039	599	5.987	225	120	233.374
Treviso	622.929	12.621	5.979	18.390	2.459	18.658	690	440	631.512
Venezia	762.252	16.166	6.728	19.462	1.056	20.560	359	465	771.754
Padova	707.032	15.455	6.329	22.054	792	23.424	280	528	715.828
Rovigo	266.069	4.583	2.584	8.443	78	11.553	10	202	265.228
VENETO	3.901.536	79.505	37.078	114.193	7.078	119.064	2.113	2.731	3.946.788
Udine	772.755	13.172	8.676	23.932	2.906	24.326	1.612	572	778.723
Gorizia	139.579	2.245	1.603	4.400	270	4.823	67	105	140.106
Trieste	304.092	3.809	4.023	5.940	2.512	5.122	173	142	307.177
FRUILI-V. GIULIA	1.216.426	19.226	14.302	34.272	5.688	34.271	1.852	819	1.226.006
Piacenza	289.975	4.084	3.175	11.866	666	12.607	212	284	290.881
Parma	392.355	5.499	4.226	14.376	536	14.324	225	344	394.335
Reggio nell'Emilia	380.691	5.500	3.849	12.540	241	13.836	126	300	381.461
Modena	521.824	8.201	4.730	18.958	366	19.364	151	453	525.557
Bologna	873.427	12.897	8.620	34.200	809	29.520	211	818	883.800
Ferrara	399.361	6.431	3.807	10.432	224	14.405	81	250	398.405
Ravenna	339.638	5.640	3.449	9.197	149	8.588	53	220	342.754
Forlì	534.291	9.702	4.817	14.746	501	15.015	204	353	539.557
EMILIA-ROMAGNA	3.731.562	57.954	36.673	126.315	3.492	127.659	1.263	3.022	3.756.750
ITALIA SETTENTRIONALE	23.378.776	414.062	246.074	882.823	34.402	792.051	11.877	21.118	23.681.179
Pesaro e Urbino	313.335	5.392	2.906	8.538	988	10.443	212	204	314.896
Ancona	407.306	6.615	3.680	11.396	530	12.935	70	273	409.435
Macerata	289.357	4.638	2.557	7.586	262	9.713	143	181	289.611
Ascoli Piceno	337.053	5.979	2.910	10.593	304	12.232	70	253	338.970
MARCHE	1.347.051	22.624	12.053	38.113	2.084	45.323	495	911	1.352.912
Massa-Carrara	203.509	3.292	1.888	3.703	326	4.603	54	89	204.374
Lucca	370.469	5.930	4.031	8.964	808	8.884	208	214	373.262
Pistoia	239.891	3.533	2.462	8.235	231	6.967	34	197	242.624
Firenze	1.048.301	16.381	10.847	42.444	830	35.015	229	1.015	1.062.880
Livorno	318.639	5.160	3.013	9.449	276	7.844	53	226	322.840
Pisa	365.143	5.466	3.788	11.626	204	12.462	64	278	366.403
Arezzo	305.792	4.603	3.063	8.570	158	10.360	49	205	305.856
Siena	265.605	3.374	2.805	9.110	58	10.847	88	218	264.625
Grosseto	216.217	3.129	1.984	6.423	98	8.160	116	154	215.761
TOSCANA	3.333.566	50.868	33.881	108.524	2.989	105.142	895	2.596	3.358.625
Perugia	565.393	8.893	5.191	13.425	709	17.360	204	321	565.986
Terni	225.693	3.463	2.104	5.277	147	6.597	56	126	225.949
UMBRIA	791.086	12.356	7.295	18.702	856	23.957	260	447	791.935
Viterbo	261.136	4.299	2.559	5.736	59	8.110	65	137	260.633
Rieti	157.174	2.556	1.624	3.567	49	6.404	4	85	155.399
Roma	2.989.074	64.839	22.214	92.980	5.326	50.963	1.199	2.224	3.080.067
Latina	332.158	7.707	2.235	10.970	1.274	9.314	122	262	340.700
Frosinone	439.936	8.264	3.659	8.361	1.418	11.626	254	200	442.640
LAZIO	4.179.478	87.665	32.291	121.614	8.126	86.417	1.644	2.908	4.279.439
ITALIA CENTRALE	9.651.181	173.513	85.520	286.953	14.055	260.839	3.294	6.862	9.782.911


(a) Cfr. nota a pag. 3.

Segue B — Provincie e Regioni

Anno 1964

PROVINCIE E REGIONI	POPOLAZIONE RESIDENTE AL 31-XII-1963	ISCRIZIONI E CANCELLAZIONI ANAGRAFICHE NELL'ANNO 1964						RETTI- FICHE (a)	POPOLAZIONE RESIDENTE AL 31-XII-1964
		Per movimento naturale		Per trasferimento di residenza					
		Nati vivi	Morti	Iscritti		Cancellati			
				da altro Comune	dall'e- stero	per altro Comune	per l'este- ro		
MF	MF	MF	MF	MF	MF	MF	MF	MF	
Caserta	666.476	18.643	6.033	16.927	951	20.182	264	405	676.923
Benevento	311.927	6.749	2.715	6.387	444	9.862	239	153	312.844
Napoli	2.495.989	68.905	21.761	54.236	2.044	58.841	522	1.297	2.541.347
Avellino	463.056	10.486	3.645	10.018	769	15.813	262	240	464.849
Salerno	929.039	21.927	7.178	24.631	1.305	28.191	356	589	941.766
CAMPANIA	4.866.487	126.710	41.332	112.199	5.513	132.889	1.643	2.684	4.937.729
L'Aquila	323.856	5.363	3.221	5.938	826	9.925	375	142	322.604
Teramo	260.453	5.180	2.154	7.235	430	9.277	124	173	261.916
Pescara	250.525	4.997	1.970	8.849	627	7.689	120	212	255.431
Chieti	371.827	6.540	3.200	7.693	1.208	9.990	646	184	373.616
ABRUZZI	1.206.661	22.080	10.545	29.715	3.091	36.881	1.265	711	1.213.567
MOLISE	355.761	6.625	3.333	6.544	982	9.721	1.454	157	355.561
Foggia	665.723	18.086	5.527	14.787	712	21.643	460	354	672.032
Bari	1.280.489	33.133	11.051	23.893	2.254	29.334	1.607	572	1.298.349
Taranto	476.143	11.861	3.597	13.429	543	12.196	124	321	486.380
Brindisi	353.930	8.993	3.037	7.073	267	8.470	36	169	358.889
Lecce	691.141	16.843	5.721	11.103	419	13.373	37	266	700.641
PUGLIA	3.467.426	88.916	28.933	70.285	4.195	85.016	2.264	1.682	3.516.291
Potenza	438.323	9.986	3.534	7.885	481	14.664	237	189	438.429
Matera	199.995	4.844	1.430	4.429	198	6.146	86	106	201.910
BASILICATA	638.318	14.830	4.964	12.314	679	20.810	323	295	640.339
Cosenza	702.931	16.546	5.219	14.449	1.349	20.217	651	346	709.534
Catanzaro	738.287	19.115	5.730	15.725	921	24.932	1.139	376	742.623
Reggio di Calabria	605.052	13.170	5.010	11.205	935	17.448	1.623	268	606.549
CALABRIA	2.046.270	48.831	15.959	41.379	3.205	62.597	3.413	990	2.058.706
Trapani	431.378	8.800	3.882	8.768	652	12.719	436	210	432.771
Palermo	1.134.012	24.749	8.924	23.629	1.237	29.647	845	565	1.144.776
Messina	686.007	13.317	6.313	14.904	1.034	19.698	1.141	356	688.466
Agrigento	474.786	11.110	3.955	9.274	1.049	12.863	722	222	478.901
Caltanissetta	301.662	7.799	2.501	8.151	430	12.111	1.523	195	302.102
Enna	224.289	5.101	2.027	5.040	486	8.635	334	121	224.041
Catania	914.690	21.873	8.027	23.662	770	25.563	1.011	566	926.960
Ragusa	253.867	4.814	2.390	5.241	371	7.008	189	125	254.831
Siracusa	352.349	8.006	3.017	10.027	816	11.531	608	240	356.282
SICILIA	4.773.040	105.569	41.036	108.696	6.845	139.775	6.809	2.600	4.809.130
Sassari	384.696	8.605	3.089	11.096	190	14.031	56	265	387.676
Nuoro	284.038	6.709	2.268	6.465	125	9.558	11	155	285.655
Cagliari	764.906	18.758	5.549	22.423	379	26.724	49	536	774.680
SARDEGNA	1.433.640	34.072	10.906	39.984	694	50.313	116	956	1.448.011
ITALIA MERIDIONALE E INSULARE	18.787.603	447.633	157.008	421.116	25.204	538.002	17.287	10.075	18.979.334
ITALIA	51.817.560	1.035.208	488.602	1.590.892	73.661	1.590.892	32.458	38.055	52.443.424

(a) Cfr. nota a pag. 3.



N. d'ordine	COMUNI	POPOLAZIONE RESIDENTE al 31 dic. 1963	ISCRIZIONI E CANCELLAZIONI ANAGRAFICHE NELL'ANNO 1964						POPOLAZIONE RESIDENTE al 31 dicembre 1964		
			Per movimento naturale		Per trasferimento di residenza				M	F	MF
			Nati vivi	Morti	Iscritti		Cancellati				
					da altro Comune	dall'estero	per altro Comune	per l'estero			

PROVINCIA DI TORINO

1	Agliè	2.591	31	50	104	2	73	—	1.233	1.372	2.605
2	Airasca	1.188	19	9	102	—	81	—	614	605	1.219
3	Ala di Stura	526	12	3	6	—	16	—	262	263	525
4	Albiano d'Ivrea	1.711	26	14	75	—	144	—	808	846	1.654
5	Alice Superiore	592	10	11	30	—	34	—	269	318	587
6	Almese	3.159	46	40	215	1	179	—	1.589	1.613	3.202
7	Alpette	224	5	8	30	3	5	—	103	146	249
8	Alpignano	8.364	185	67	1.265	8	551	4	4.583	4.617	9.200
9	Andezeno	1.239	12	8	90	—	147	—	596	590	1.186
10	Andrate	560	5	10	11	3	12	—	263	294	557
11	Angrogna	1.218	20	17	16	—	39	—	611	587	1.198
12	Arignano	843	15	7	30	6	73	4	415	395	810
13	Avigliana	7.413	118	74	612	11	478	—	3.750	3.852	7.602
14	Azèglio	1.444	23	24	54	—	76	6	660	755	1.415
15	Bairo	683	11	16	26	—	10	—	359	335	694
16	Balangero	2.965	45	38	95	—	167	—	1.426	1.474	2.900
17	Baldisero Canavese	444	3	10	33	2	10	1	221	240	461
18	Baldisero Torinese	1.296	19	20	74	1	99	—	641	630	1.271
19	Balme	152	5	3	4	—	4	—	78	76	154
20	Banchette	1.860	81	13	533	10	264	3	1.102	1.102	2.204
21	Barbania	1.171	15	31	40	—	24	—	570	601	1.171
22	Bardonècchia	2.679	52	31	233	10	224	—	1.379	1.340	2.719
23	Barone Canavese	572	1	6	21	—	8	—	293	287	580
24	Beinasco	6.648	182	48	1.731	9	488	9	4.150	3.875	8.025
25	Bibiana	2.341	23	32	49	3	35	—	1.160	1.189	2.349
26	Bòbbio Pellice	891	10	14	13	1	30	—	457	414	871
27	Bollengo	2.074	26	31	107	6	117	8	1.038	1.019	2.057
28	Bòrgaro Torinese	3.040	80	35	606	9	384	—	1.708	1.608	3.316
29	Borgiallo	593	5	8	22	—	12	—	301	299	600
30	Borgofranco d'Ivrea	3.255	44	50	177	—	81	2	1.620	1.723	3.343
31	Borgomasino	1.101	8	30	29	—	24	1	510	573	1.083
32	Borgone Susa	2.327	29	25	98	—	116	—	1.119	1.194	2.313
33	Bosconero	1.653	17	16	46	—	60	1	816	823	1.639
34	Brandizzo	4.787	92	38	805	9	323	—	2.681	2.651	5.332
35	Bricherasio	2.837	36	42	134	1	82	1	1.448	1.435	2.883
36	Brosso	549	6	5	11	—	24	—	263	274	537
37	Bròzolo	588	11	6	26	—	17	—	315	287	602
38	Bruino	1.080	14	14	108	—	102	—	537	549	1.086
39	Brusasco	1.578	26	21	136	—	127	—	805	787	1.592
40	Bruzolo	1.105	12	12	94	1	36	1	557	606	1.163
41	Buriasco	1.190	25	12	43	—	52	—	626	568	1.194
42	Burolo	935	10	7	77	1	45	—	448	523	971
43	Busano	910	15	10	41	—	54	—	440	462	902
44	Bussoleno	6.037	122	76	352	10	211	—	3.059	3.175	6.234
45	Buttigliera Alta	2.535	35	32	182	5	163	—	1.226	1.336	2.562

TORINO

N. d'ordine	COMUNI	POPOLAZIONE RESIDENTE al 31 dic. 1963	ISCRIZIONI E CANCELLAZIONI ANAGRAFICHE NELL'ANNO 1964						POPOLAZIONE RESIDENTE al 31 dicembre 1964		
			Per movimento naturale		Per trasferimento di residenza				M	F	MF
			Nati vivi	Morti	Iscritti		Cancellati				
					da altro Comune	dall'estero	per altro Comune	per l'estero			
46	Cafasse	2.906	40	29	109	4	115	—	1.394	1.521	2.915
47	Caluso	6.620	114	82	320	—	275	11	3.249	3.437	6.686
48	Cambiano	3.283	62	39	258	—	218	—	1.631	1.715	3.346
49	Campiglione - Fenile	1.123	12	9	46	—	44	—	567	561	1.128
50	Càndia Canavese	1.215	10	15	30	—	24	—	562	654	1.216
51	Candiolo	2.165	43	21	229	4	164	1	1.160	1.095	2.255
52	Canischio	431	—	14	1	—	7	—	204	207	411
53	Cantalupa	1.021	11	17	51	—	63	—	498	505	1.003
54	Cantùira	613	8	14	7	—	11	—	291	312	603
55	Caprie	1.487	14	29	49	—	52	—	739	730	1.469
56	Caravino	1.193	13	17	47	—	68	—	541	627	1.168
57	Carema	1.110	16	17	18	2	18	—	541	570	1.111
58	Carignano	8.544	139	91	383	7	404	5	4.212	4.361	8.573
59	Carmagnola	16.266	342	175	1.489	13	744	—	8.592	8.599	17.191
60	Casalborgone	1.577	19	19	45	—	76	—	794	752	1.546
61	Cascinette d'Ivrea	1.173	14	15	164	3	89	1	605	644	1.249
62	Caselette	955	13	11	108	2	93	—	488	486	974
63	Caselle Torinese	8.798	183	94	958	5	628	—	4.566	4.656	9.222
64	Castagneto Po	915	9	13	33	4	48	—	455	445	900
65	Castagnole Piemonte	1.514	20	19	26	1	27	—	734	781	1.515
66	Castellamonte	8.629	139	107	215	6	309	2	4.165	4.406	8.571
67	Castelnuovo Nigra	836	14	16	19	—	20	—	393	440	833
68	Castiglione Torinese	3.049	56	38	225	—	258	—	1.499	1.535	3.034
69	Cavagnolo	1.635	28	15	135	1	95	—	849	840	1.689
70	Cavour	5.111	91	62	112	1	137	4	2.511	2.601	5.112
71	Cercenasco	1.464	10	17	42	—	48	—	722	729	1.451
72	Cères	1.195	12	29	32	—	36	—	572	602	1.174
73	Ceresole Reale	244	7	5	4	—	11	—	131	108	239
74	Cesana Torinese	928	12	20	22	—	45	—	484	413	897
75	Chialamberto	603	5	9	25	—	60	—	293	271	564
76	Chianocco	1.356	23	24	87	—	69	—	723	650	1.373
77	Chiaverano	1.883	26	36	69	2	73	—	923	948	1.871
78	Chieri	21.723	486	247	1.618	25	599	9	10.980	12.017	22.997
79	Chiesanuova	283	4	—	7	—	3	—	137	154	291
80	Chiomonte	1.128	14	21	51	—	67	—	552	553	1.105
81	Chiusa di San Michele	1.424	24	17	55	—	63	—	712	711	1.423
82	Chivasso	20.675	461	243	1.876	28	1.274	20	10.872	10.631	21.503
83	Cicònio	403	7	4	8	—	27	—	184	203	387
84	Cintano	274	5	4	12	—	15	—	136	136	272
85	Cinzano	356	4	7	13	5	24	—	166	181	347
86	Ciriè	11.776	254	143	949	8	493	—	5.923	6.428	12.351
87	Claviere	130	2	1	24	1	28	—	73	55	128
88	Coassolo Torinese	1.562	23	27	11	—	23	—	864	682	1.546
89	Coazze	2.929	45	39	81	—	68	—	1.439	1.509	2.948
90	Collegno	25.024	533	310	4.393	37	1.907	6	14.424	13.340	27.764
91	Colleretto Castelnuovo	451	4	6	15	—	9	—	217	238	455
92	Colleretto Giacosa	713	15	6	27	—	48	—	341	360	701
93	Condove	4.536	37	53	143	3	138	—	2.314	2.214	4.528

TORINO

N. d'ordine	COMUNI	POPOLAZIONE RESIDENTE al 31 dic. 1963	ISCRIZIONI E CANCELLAZIONI ANAGRAFICHE NELL'ANNO 1964						POPOLAZIONE RESIDENTE al 31 dicembre 1964		
			Per movimento naturale		Per trasferimento di residenza				M	F	MF
			Nati vivi	Morti	Iscritti		Cancellati				
					da altro Comune	dall'estero	per altro Comune	per l'estero			
94	Còrrio	3.171	34	39	84	1	143	—	1.540	1.568	3.108
95	Cossano Canavese	710	7	6	3	—	22	—	335	357	692
96	Cucèglio	712	9	5	16	2	18	—	360	356	716
97	Cumiana	4.492	82	72	276	15	193	7	2.311	2.282	4.593
98	Cuorgnè	8.472	135	108	318	6	239	3	4.062	4.519	8.581
99	Druento	3.824	76	39	331	6	185	—	2.041	1.972	4.013
100	Exilles	637	7	13	4	—	22	—	291	322	613
101	Fàvria	3.084	57	30	163	—	104	—	1.584	1.586	3.170
102	Feletto	1.683	18	25	37	2	69	—	784	862	1.646
103	Fenestrelle	1.128	16	11	53	—	34	—	565	587	1.152
104	Fiano	1.256	18	21	62	—	32	—	625	658	1.283
105	Fiorano Canavese	1.026	14	13	28	—	77	—	516	462	978
106	Fogizzo	2.091	37	28	53	7	66	—	1.065	1.029	2.094
107	Forno Canavese	3.756	49	38	137	1	148	—	1.894	1.863	3.757
108	Frassinetto	737	7	7	3	—	16	—	353	371	724
109	Front	1.262	15	25	37	—	46	—	627	616	1.243
110	Frossasco	1.321	25	21	65	—	75	—	658	657	1.315
111	Garzigliana	524	7	2	19	—	20	1	277	250	527
112	Gàssino Torinese	6.212	109	52	334	9	351	—	3.118	3.143	6.261
113	Germagnano	1.154	15	20	38	—	42	1	570	574	1.144
114	Giaglione	719	4	12	5	—	2	—	364	350	714
115	Giaveno	8.977	127	130	363	10	265	2	4.342	4.738	9.080
116	Givoletto	486	5	5	53	—	33	—	264	242	506
117	Gravere	427	6	7	15	3	7	—	219	218	437
118	Groscavallo	410	4	7	6	—	15	—	213	185	398
119	Grosso	911	10	9	11	—	38	—	426	459	885
120	Grugliasco	19.180	556	209	4.790	26	1.778	18	10.975	11.572	22.547
121	Ingria	345	3	7	5	—	28	—	142	176	318
122	Inverso Pinasca	635	13	6	18	—	2	—	347	311	658
123	Isolabella	371	2	4	8	—	28	—	178	171	349
124	Issiglio	469	6	10	4	—	4	—	226	239	465
125	Ivrea	26.196	483	234	1.746	50	1.322	57	12.963	13.899	26.862
126	La Cassa	585	11	14	143	—	50	—	333	342	675
127	La Lòggia	2.593	61	25	479	1	232	—	1.492	1.385	2.877
128	Lanzo Torinese	5.182	90	75	305	2	214	1	2.528	2.761	5.289
129	Lauriano	1.223	11	16	87	2	70	—	619	618	1.237
130	Lèini	4.723	103	64	611	—	340	—	2.598	2.435	5.033
131	Lèmie	568	3	11	22	1	8	—	280	295	575
132	Lèssolo	2.074	37	20	47	2	111	—	1.005	1.024	2.029
133	Levone	550	6	11	6	—	7	—	256	288	544
134	Locana	2.876	34	44	23	1	47	4	1.380	1.459	2.839
135	Lombardore	913	14	7	79	—	85	—	464	450	914
136	Lombriasco	884	21	12	35	2	45	—	461	424	885
137	Loranzè	892	6	13	32	4	28	—	444	449	893
138	Lugnacco	395	5	6	6	—	3	—	187	210	397
139	Luserna San Giovanni	6.391	83	107	262	3	216	2	2.991	3.423	6.414
140	Lusernetta	615	4	9	9	—	11	—	315	293	608
141	Lusigliè	568	5	9	9	—	11	—	274	288	562

TORINO

N. d'ordine	COMUNI	POPOLAZIONE RESIDENTE al 31 dic. 1963	ISCRIZIONI E CANCELLAZIONI ANAGRAFICHE NELL'ANNO 1964						POPOLAZIONE RESIDENTE al 31 dicembre 1964		
			Per movimento naturale		Per trasferimento di residenza				M	F	MF
			Nati vivi	Morti	Iscritti		Cancellati				
					da altro Comune	dall'estero	per altro Comune	per l'estero			
142	Macello	1.216	12	10	32	—	79	—	572	599	1.171
143	Maglione	583	3	5	14	1	8	—	294	294	588
144	Marentino	688	8	6	19	—	38	—	355	316	671
145	Massello	242	1	1	6	—	10	—	116	122	238
146	Mathi	3.429	57	46	128	1	114	2	1.612	1.841	3.453
147	Mattie	988	22	16	15	—	42	—	487	480	967
148	Mazzè	3.381	31	47	70	2	106	—	1.627	1.704	3.331
149	Meana di Susa	956	15	18	83	2	46	—	484	508	992
150	Mercenasco	1.308	17	23	47	3	29	—	655	668	1.323
151	Meughiano	154	—	4	—	—	—	—	79	71	150
152	Mezzenile	1.270	16	21	18	—	15	—	627	641	1.268
153	Mombello di Torino	320	3	5	5	—	8	—	149	166	315
154	Mompantero	897	10	18	36	—	41	1	432	451	883
155	Monastero di Lanzo	708	4	7	5	—	14	—	369	327	696
156	Moncalieri	37.644	729	386	4.546	30	3.037	6	19.971	19.549	39.520
157	Moncenisio	92	3	1	5	—	9	—	41	49	90
158	Montaldo Torinese	493	10	6	19	2	17	—	247	254	501
159	Montalenghe	776	5	24	33	—	24	—	371	395	766
160	Montalto Dora	2.375	42	23	193	3	156	—	1.228	1.206	2.434
161	Montanaro	4.518	62	75	254	4	180	—	2.264	2.319	4.583
162	Monteu da Po	868	10	8	43	—	47	—	431	435	866
163	Moriondo Torinese	756	9	15	41	—	68	—	364	359	723
164	Nichelino	18.464	571	146	5.712	62	1.290	1	11.986	11.386	23.372
165	Noasca	666	5	11	6	—	18	2	314	332	646
166	Nole	4.236	64	49	275	1	195	—	2.058	2.274	4.332
167	Nomaglio	440	6	7	5	1	13	—	209	223	432
168	None	3.444	83	38	361	3	218	—	1.857	1.778	3.635
169	Novalesa	544	8	8	23	—	7	—	258	302	560
170	Oglianico	1.189	11	9	54	—	82	—	570	593	1.163
171	Orbassano	10.002	215	93	1.465	6	478	1	5.630	5.486	11.116
172	Òrio Canavese	900	16	6	21	—	29	—	441	461	902
173	Osasco	688	11	12	37	4	50	—	344	334	678
174	Osasio	580	9	11	9	—	24	—	286	277	563
175	Oulx	1.770	17	23	88	5	83	—	912	862	1.774
176	Ozegna	892	11	12	47	—	38	—	431	469	900
177	Palazzo Canavese	858	8	7	13	6	17	—	423	438	861
178	Pancalieri	1.801	26	19	52	1	50	—	902	909	1.811
179	Parella	529	4	3	17	—	31	—	250	266	516
180	Pavarolo	372	2	4	9	—	8	—	173	198	371
181	Pavone Canavese	3.039	65	37	153	—	227	—	1.488	1.505	2.993
182	Pecco	251	4	8	7	—	7	—	118	129	247
183	Pecetto Torinese	1.498	32	18	122	1	92	7	774	762	1.536
184	Perosa Argentina	4.594	52	46	127	1	155	2	2.242	2.329	4.571
185	Perosa Canavese	419	1	3	12	—	10	—	197	222	419
186	Ferrero	1.678	25	40	45	3	55	—	829	827	1.656
187	Pertùsio	682	8	4	23	—	42	—	338	329	667
188	Pessinetto	806	5	14	39	—	33	—	392	411	803
189	Pianezza	5.259	97	48	838	9	361	3	2.893	2.898	5.791

TORINO

N. d'ordine	COMUNI	POPOLAZIONE RESIDENTE al 31 dic. 1963	ISCRIZIONI E CANCELLAZIONI ANAGRAFICHE NELL'ANNO 1964						POPOLAZIONE RESIDENTE al 31 dicembre 1964		
			Per movimento naturale		Per trasferimento di residenza				M	F	MF
			Nati vivi	Morti	Iscritti		Cancellati				
					da altro Comune	dall'estero	per altro Comune	per l'estero			
190	Pinasca	2.722	51	31	92	3	76	1	1.366	1.394	2.760
191	Pinerolo	32.219	560	393	1.960	34	1.210	24	15.874	17.272	33.146
192	Pino Torinese	3.718	69	44	695	6	254	2	2.033	2.155	4.188
193	Piòbesi Torinese	2.002	43	31	136	—	169	—	959	1.022	1.981
194	Piossasco	4.984	96	69	470	4	328	3	2.592	2.562	5.154
195	Piscina	1.938	36	17	98	1	119	1	971	965	1.936
196	Piverone	1.341	23	24	41	1	65	—	648	669	1.317
197	Poirino	5.626	98	96	249	2	208	—	2.810	2.861	5.671
198	Pomaretto	1.039	17	12	43	3	53	—	493	544	1.037
199	Pont-Canavese	5.246	56	60	163	12	179	5	2.412	2.821	5.233
200	Porte	1.024	18	8	49	—	114	—	474	495	969
201	Pragelato	749	2	14	10	—	33	1	358	355	713
202	Prali	667	7	4	21	2	17	—	345	331	676
203	Pralormo	1.061	19	23	47	10	41	—	552	521	1.073
204	Pramollo	681	10	4	8	1	34	—	353	309	662
205	Prarostino	974	10	11	3	—	24	—	493	459	952
206	Prascorsano	694	10	9	29	—	21	—	366	337	703
207	Pratiglione	846	13	6	21	—	17	—	425	432	857
208	Quagliuzzo	320	1	8	7	—	22	—	144	154	298
209	Quassolo	529	7	2	12	—	26	—	252	268	520
210	Quincinetto	1.157	12	15	27	—	26	—	572	583	1.155
211	Reano	775	4	16	70	3	70	—	365	401	766
212	Ribordone	332	2	10	4	—	7	—	121	200	321
213	Rivalba	616	6	8	40	—	51	—	308	295	603
214	Rivalta di Torino	2.752	66	38	616	—	394	—	1.553	1.449	3.002
215	Riva presso Chieri	2.231	32	34	36	—	145	—	1.029	1.091	2.120
216	Rivara	2.285	36	22	102	—	102	—	1.157	1.142	2.299
217	Rivarolo Canavese	8.827	150	116	529	7	268	1	4.281	4.847	9.128
218	Rivarossa	782	7	10	41	—	40	—	392	388	780
219	Rivoli	24.168	523	248	4.158	72	1.551	24	13.411	13.687	27.098
220	Robassomero	975	18	11	63	—	52	—	501	492	993
221	Rocca Canavese	1.638	12	15	43	—	46	—	815	817	1.632
222	Roletto	757	13	9	26	2	19	—	382	388	770
223	Romano Canavese	1.597	24	26	62	3	49	—	776	835	1.611
224	Ronco Canavese	1.577	3	19	17	—	36	—	760	782	1.542
225	Rondissone	1.522	28	18	66	1	72	—	767	760	1.527
226	Rorà	336	5	4	5	1	11	—	174	158	332
227	Roreto Chisone	1.333	21	18	31	—	35	—	682	650	1.332
228	Rosta	940	15	9	110	—	68	—	474	514	988
229	Rubiana	1.233	14	24	28	—	33	—	621	597	1.218
230	Ruèglio	1.042	11	16	21	8	30	—	458	578	1.036
231	Salassa	1.535	24	18	64	—	58	—	751	796	1.547
232	Salbertrand	621	12	12	14	—	12	—	313	310	623
233	Salerano Canavese	521	7	8	20	—	52	—	246	242	488
234	Salza di Pinerolo	255	5	6	10	—	8	—	147	109	256
235	Samone	1.123	24	13	142	—	91	—	609	576	1.185
236	San Benigno Canavese	2.708	37	34	109	—	130	—	1.328	1.362	2.690
237	San Carlo Canavese	2.224	40	24	186	—	153	5	1.099	1.169	2.268

TORINO

N. d'ordine	COMUNI	POPOLAZIONE RESIDENTE al 31 dic. 1963	ISCRIZIONI E CANCELLAZIONI ANAGRAFICHE NELL'ANNO 1964						POPOLAZIONE RESIDENTE al 31 dicembre 1964		
			Per movimento naturale		Per trasferimento di residenza				M	F	MF
			Nati vivi	Morti	Iscritti		Cancellati				
					da altro Comune	dall'estero	per altro Comune	per l'estero			
238	San Colombano Belmonte	297	3	4	30	—	21	—	148	157	305
239	San Didero	428	7	8	22	—	11	—	219	219	438
240	San Francesco al Campo.	3.241	43	34	143	—	263	—	1.549	1.581	3.130
241	Sangano	675	22	5	88	—	63	—	357	360	717
242	San Germano Chisone . .	1.793	22	28	66	—	72	—	898	883	1.781
243	San Gillio	707	16	9	90	—	56	—	377	371	748
244	San Giòrgio Canavese . .	2.256	27	41	73	6	62	—	1.099	1.160	2.259
245	San Giòrio di Susa . . .	1.140	14	22	30	3	55	7	553	550	1.103
246	San Giusto Canavese . .	1.892	26	25	119	5	56	—	966	995	1.961
247	San Martino Canavese . .	784	6	16	13	—	10	—	378	399	777
248	San Maurizio Canavese .	5.853	95	93	480	7	320	—	2.915	3.107	6.022
249	San Màuro Torinese . . .	9.217	204	96	856	19	588	4	4.854	4.754	9.608
250	San Pietro Val Lèmina . .	620	10	7	20	3	17	—	322	307	629
251	San Ponso	283	6	1	5	—	9	—	145	139	284
252	San Raffaele Cimena . . .	1.403	22	23	128	1	116	—	703	712	1.415
253	San Sebastiano da Po . .	1.464	14	21	52	—	75	—	728	706	1.434
254	San Secondo di Pinerolo .	2.001	29	34	86	4	92	4	1.003	987	1.990
255	Sant'Ambrògio di Torino	3.478	65	41	235	1	148	—	1.809	1.781	3.590
256	Sant'Antonino di Susa . .	2.953	49	27	217	5	101	—	1.470	1.626	3.096
257	Sàntena	4.837	81	48	261	—	173	—	2.530	2.428	4.958
258	Sàuze di Cesana	230	—	2	48	—	39	—	137	100	237
259	Sàuze d'Oulx	638	16	5	44	4	48	2	324	323	647
260	Scalenghe	2.361	35	26	86	—	116	—	1.236	1.104	2.340
261	Scarmagno	644	7	5	22	1	30	—	296	343	639
262	Sciolze	687	8	9	40	—	36	—	361	329	690
263	Sestriere	492	9	11	17	—	14	—	265	228	493
264	Sèttimo Rottaro	654	7	8	4	—	15	—	309	333	642
265	Sèttimo Torinese	22.728	558	219	4.525	10	1.234	1	13.377	12.990	26.367
266	Sèttimo Vittone	1.782	21	28	42	2	29	1	839	950	1.789
267	Sparone	1.378	20	19	12	—	19	—	669	703	1.372
268	Strambinello	249	3	1	15	1	1	—	127	139	266
269	Strambino	5.303	85	56	239	—	245	—	2.537	2.789	5.326
270	Susa	6.458	110	64	505	12	419	1	3.103	3.498	6.601
271	Tavagnasco	877	14	15	13	—	22	—	421	446	867
272	TORINO	1114.300	19.253	10.891	42.294	2.130	49.440	1.015	539.803	576.828	1116.631
273	Torrazza Piemonte	2.023	37	20	123	7	132	—	1.017	1.021	2.038
274	Torre Canavese	561	7	6	31	—	19	—	269	305	574
275	Torre Pellice	4.722	60	56	194	8	205	—	2.198	2.525	4.723
276	Trana	1.565	18	19	116	—	119	—	774	787	1.561
277	Trausella	228	4	4	2	—	5	—	110	115	225
278	Traversella	778	7	12	13	1	19	—	387	381	768
279	Traves	608	7	10	13	—	12	—	301	305	606
280	Trofarello	6.322	130	62	683	—	385	1	3.298	3.389	6.687
281	Usseaux	411	2	7	4	—	16	—	218	176	394
282	Ussèglio	653	4	13	13	1	14	—	320	324	644
283	Vàie	1.271	10	23	45	1	75	—	613	616	1.229
284	Val della Torre	1.421	19	39	114	—	63	—	769	683	1.452
285	Valgiòdie	394	4	4	28	—	11	—	196	215	411

TORINO-VERCELLI

N. d'ordine	COMUNI	POPOLAZIONE RESIDENTE al 31 dic. 1963	ISCRIZIONI E CANCELLAZIONI ANAGRAFICHE NELL'ANNO 1964						POPOLAZIONE RESIDENTE al 31 dicembre 1964		
			Per movimento naturale		Per trasferimento di residenza				M	F	MF
			Nati vivi	Morti	Iscritti		Cancellati				
					da altro Comune	dall'estero	per altro Comune	per l'estero			
286	Vallo Torinese	569	3	5	5	1	5	—	290	278	568
287	Valperga	2.958	51	26	144	1	140	—	1.420	1.568	2.988
288	Valprato Soana	412	6	15	6	—	7	—	174	228	402
289	Varisella	532	8	11	4	—	7	—	284	242	526
290	Vàuda Canavese	1.128	12	14	18	—	29	—	552	563	1.115
291	Venàlzio	995	18	11	56	—	60	—	500	498	998
292	Venaria	20.655	438	221	1.618	19	1.143	7	10.703	10.656	21.359
293	Verolengo	4.653	71	56	206	—	185	—	2.318	2.371	4.689
294	Verrua Savòia	1.634	20	31	59	—	50	—	825	807	1.632
295	Vestignè	1.093	17	16	34	—	47	—	533	548	1.081
296	Vialfrè	250	—	3	1	—	2	—	116	130	246
297	Vico Canavese	1.183	14	16	32	5	38	—	577	603	1.180
298	Vidracco	335	2	3	9	—	7	—	160	176	336
299	Vigone	4.565	62	53	172	3	156	—	2.289	2.304	4.593
300	Villafranca Piemonte	5.044	70	65	136	—	177	—	2.524	2.484	5.008
301	Villanova Canavese	972	12	11	64	2	62	—	484	493	977
302	Villarbasse	1.173	18	27	48	—	70	—	565	577	1.142
303	Villar Dora	1.645	32	15	85	2	114	—	791	844	1.635
304	Villarèggia	1.171	18	15	14	—	26	2	561	599	1.160
305	Villar Focchiardo	1.871	17	29	69	—	42	—	915	971	1.886
306	Villar Pèllice	1.272	21	23	25	—	30	—	617	648	1.265
307	Villar Perosa	3.999	83	45	146	4	174	—	2.051	1.962	4.013
308	Villastellone	3.001	56	36	343	—	124	—	1.595	1.645	3.240
309	Vinovo	4.711	102	51	649	8	274	3	2.583	2.559	5.142
310	Virle Piemonte	963	16	15	24	—	17	—	458	513	971
311	Vische	1.665	11	20	16	1	32	3	760	878	1.638
312	Vistròrio	546	3	9	23	—	7	—	267	289	556
313	Viù	1.996	18	38	41	—	48	—	1.022	947	1.969
314	Volpiano	5.810	89	74	550	2	189	—	3.012	3.176	6.188
315	Volvera	2.019	33	19	113	6	83	—	1.057	1.012	2.069
	PROVINCIA	1978.972	34.719	21.276	117.442	3.043	94.073	1.339	985.795	1031693	2017.488

PROVINCIA DI VERCELLI

1	Ailoche	381	5	5	9	—	11	—	169	210	379
2	Alagna Valsèsa	445	13	6	14	—	12	—	226	228	454
3	Albano Vercellese	602	12	9	49	—	19	—	319	316	635
4	Alice Castello	2.163	28	34	45	—	48	—	1.064	1.090	2.154
5	Andorno Micca	4.274	66	56	267	4	227	4	2.045	2.279	4.324
6	Arbòrio	1.312	9	23	14	1	42	—	630	641	1.271
7	Asigliano Vercellese	2.002	13	55	52	1	60	—	949	1.004	1.953
8	Balmùccia	182	1	1	3	1	4	—	90	92	182
9	Balocco	441	7	7	24	—	21	—	234	210	444
10	Benna	976	21	11	75	—	82	—	485	494	979
11	Bianzè	2.792	25	45	131	—	170	—	1.313	1.420	2.733
12	Biella	52.003	775	707	2.603	62	2.209	39	24.010	28.478	52.488

VERCELLI

N. d'ordine	COMUNI	POPOLAZIONE RESIDENTE al 31 dic. 1963	ISCRIZIONI E CANCELLAZIONI ANAGRAFICHE NELL'ANNO 1964						POPOLAZIONE RESIDENTE al 31 dicembre 1964		
			Per movimento naturale		Per trasferimento di residenza				M	F	MF
			Nati vivi	Morti	Iscritti		Cancellati				
					da altro Comune	dall'estero	per altro Comune	per l'estero			
13	Bioglio	1.604	25	30	96	1	94	—	728	874	1.602
14	Bocciolo	555	4	12	5	—	11	—	251	290	541
15	Borgo d'Ale	3.071	30	41	83	—	67	4	1.464	1.608	3.072
16	Borgosèsia	14.703	248	171	729	14	420	1	7.171	7.931	15.102
17	Borgo Vercelli	2.349	27	32	94	—	117	—	1.137	1.184	2.321
18	Borriana	923	11	12	31	3	65	—	418	473	891
19	Brèia	305	1	6	2	—	3	—	132	167	299
20	Brunengo	1.903	26	19	73	31	50	33	920	1.011	1.931
21	Buronzò	1.428	23	18	96	2	83	—	725	723	1.448
22	Callabiana	257	4	5	6	—	23	—	113	126	239
23	Camandona	800	14	15	24	3	37	—	357	432	789
24	Camburzano	1.121	13	17	64	—	62	—	503	616	1.119
25	Campertogno	335	1	8	8	1	6	—	153	178	331
26	Campiglia Cervo	446	5	10	21	—	13	—	220	229	449
27	Candelo	6.519	98	70	357	8	309	—	3.246	3.357	6.603
28	Caprile	342	4	3	16	—	19	—	168	172	340
29	Carcòforo	110	1	—	—	—	3	—	52	56	108
30	Caresana	1.875	12	45	67	—	70	—	889	950	1.839
31	Caresanablot	205	1	—	32	—	25	—	109	104	213
32	Carisio	1.262	15	15	90	—	118	—	626	608	1.234
33	Casanova Elvo	503	7	11	27	—	63	—	240	223	463
34	Casapinta	799	5	6	17	1	37	—	355	424	779
35	Castelletto Cervo	868	6	13	27	1	59	—	421	409	830
36	Cavaglia	3.093	42	50	103	1	185	3	1.502	1.499	3.001
37	Cèllo	1.148	12	22	33	—	35	—	558	578	1.136
38	Cerreto Castello	315	6	3	48	—	36	—	164	166	330
39	Cerrione	2.129	41	16	91	2	131	—	1.054	1.062	2.116
40	Cervatto	137	2	1	2	—	7	—	56	77	133
41	Cigliano	4.274	50	55	155	3	72	1	2.126	2.228	4.354
42	Civiasco	299	3	5	5	—	4	—	149	149	298
43	Còggiola	3.887	56	34	130	—	145	—	1.813	2.081	3.894
44	Collobiano	192	4	3	13	—	20	—	98	88	186
45	Cossato	13.343	245	128	858	35	545	6	6.747	7.055	13.802
46	Costanzana	1.480	15	14	55	—	83	—	750	703	1.453
47	Cravagliana	526	2	11	7	—	18	—	207	299	506
48	Crescentino	5.353	61	109	230	2	218	—	2.556	2.763	5.319
49	Creva cuore	2.405	36	24	99	7	111	—	1.132	1.280	2.412
50	Crosa	550	11	4	16	—	53	—	236	284	520
51	Crova	895	5	14	51	—	81	—	415	441	856
52	Curino	846	9	11	6	5	39	1	394	421	815
53	Desana	1.363	6	23	35	—	41	—	661	679	1.340
54	Donato	809	11	12	13	8	9	—	413	407	820
55	Dorzano	407	2	6	12	2	41	—	177	199	376
56	Fobello	497	8	9	15	—	15	—	234	262	496
57	Fontanetto Po	1.745	16	41	24	—	47	—	818	879	1.697
58	Formigliana	742	5	12	63	—	74	—	365	359	724
59	Gagliànico	2.504	34	27	172	5	126	—	1.221	1.341	2.562
60	Gattinara	8.826	184	112	369	8	324	7	4.347	4.597	8.944

VERCELLI

N. d'ordine	COMUNI	POPOLAZIONE RESIDENTE al 31 dic. 1963	ISCRIZIONI E CANCELLAZIONI ANAGRAFICHE NELL'ANNO 1964						POPOLAZIONE RESIDENTE al 31 dicembre 1964		
			Per movimento naturale		Per trasferimento di residenza				M	F	MF
			Nati vivi	Morti	Iscritti		Cancellati				
					da altro Comune	dall'estero	per altro Comune	per l'estero			
61	Ghislarengo.	902	12	10	61	2	61	—	448	458	906
62	Giffenga	155	4	2	6	—	10	—	75	78	153
63	Gràglia.	1.885	22	22	61	7	94	—	897	962	1.859
64	Grèggio	585	1	10	13	—	8	—	280	301	581
65	Guardabosone.	404	3	6	3	1	14	—	199	192	391
66	Lamporo.	700	4	11	34	—	40	—	352	335	687
67	Lenta	1.118	17	12	89	—	70	—	586	556	1.142
68	Lessona	2.595	41	33	128	3	163	4	1.225	1.342	2.567
69	Lignana	924	8	19	54	—	91	—	418	458	876
70	Livorno Ferraris	4.180	53	77	269	7	174	—	2.085	2.173	4.258
71	Lòzzolo	924	14	17	30	2	24	—	472	457	929
72	Magnano.	584	5	15	21	2	28	—	251	318	569
73	Massazza.	494	11	6	64	—	69	—	249	245	494
74	Masserano	3.077	37	35	77	5	113	—	1.420	1.628	3.048
75	Mezzana Mortigliengo	1.285	9	18	33	—	60	—	572	677	1.249
76	Miagliano.	1.073	12	19	31	3	54	1	470	575	1.045
77	Mòllia	160	2	5	5	1	16	—	69	78	147
78	Moncrivello.	1.580	16	24	39	—	33	—	794	784	1.578
79	Mongrando	4.154	69	52	149	—	165	3	1.998	2.154	4.152
80	Mosso Santa Maria	2.497	29	30	97	1	172	1	1.105	1.316	2.421
81	Motta dei Conti.	1.286	16	13	33	—	40	—	645	637	1.282
82	Mottalciata.	1.411	13	14	75	—	61	—	704	720	1.424
83	Muzzano	682	7	10	38	—	38	4	342	333	675
84	Netro	1.471	16	27	19	2	31	—	693	757	1.450
85	Occhieppo Inferiore	3.936	42	73	308	4	210	—	1.884	2.123	4.007
86	Occhieppo Superiore.	2.329	33	20	104	6	137	—	1.094	1.221	2.315
87	Olcénengo	894	12	17	43	—	38	—	431	463	894
88	Oldenico	416	4	9	7	—	11	—	197	210	407
89	Palazzolo Vercellese	1.935	20	27	38	1	69	—	906	992	1.898
90	Pertengo	607	5	14	41	—	60	—	286	293	579
91	Pettinengo	2.337	39	36	85	1	136	—	1.048	1.242	2.290
92	Pezzana	1.568	12	38	25	—	48	—	755	764	1.519
93	Piatto	533	7	5	35	—	33	—	276	261	537
94	Piedicavallo	422	4	8	3	—	14	—	162	245	407
95	Pila	163	—	3	7	—	—	—	85	82	167
96	Piode	218	4	5	3	—	5	—	101	114	215
97	Pistolesa	345	4	2	11	—	23	—	154	181	335
98	Pollone.	2.270	35	31	81	1	90	—	1.087	1.179	2.266
99	Ponderano	3.106	53	45	243	3	144	—	1.551	1.665	3.216
100	Pòrtula	2.550	35	30	85	—	130	1	1.206	1.303	2.509
101	Pòstua.	645	8	12	9	1	13	—	301	337	638
102	Pralungo.	3.355	43	31	162	3	152	5	1.639	1.736	3.375
103	Prarolo.	859	9	13	38	1	55	—	403	436	839
104	Pray.	4.140	58	57	155	1	168	—	1.932	2.197	4.129
105	Quaregna.	716	17	6	131	4	82	—	400	380	780
106	Quarona	3.562	59	38	125	—	90	—	1.747	1.871	3.618
107	Quinto Vercellese	517	8	8	32	—	35	—	247	267	514
108	Quittengo	517	7	10	12	—	48	—	233	245	478

VERCELLI

N. d'ordine	COMUNI	POPOLAZIONE RESIDENTE al 31 dic. 1963	ISCRIZIONI E CANCELLAZIONI ANAGRAFICHE NELL'ANNO 1964						POPOLAZIONE RESIDENTE al 31 dicembre 1964		
			Per movimento naturale		Per trasferimento di residenza				M	F	MF
			Nati vivi	Morti	Iscritti		Cancellati				
					da altro Comune	dall'estero	per altro Comune	per l'estero			
I09	Rassa	212	1	4	—	—	4	—	100	105	205
I10	Rima San Giuseppe.	138	2	1	—	—	2	—	68	69	137
I11	Rimasco	304	5	3	4	—	19	—	140	151	291
I12	Rimella	374	4	7	1	—	5	—	181	186	367
I13	Riva Valdòbbia.	324	5	5	8	—	4	—	158	170	328
I14	Rive.	707	8	10	24	—	21	—	343	365	708
I15	Roàzio.	2.601	27	44	85	13	105	1	1.276	1.300	2.576
I16	Ronco Biellese	1.698	24	29	93	—	72	1	827	886	1.713
I17	Ronsecco.	1.149	12	19	37	—	66	—	559	554	1.113
I18	Ròppolo	744	8	17	27	3	24	1	363	377	740
I19	Rosazza	296	4	6	14	1	33	—	130	146	276
I20	Rossa	298	4	6	8	—	24	—	136	144	280
I21	Rovasenda	1.003	8	14	27	—	41	—	514	469	983
I22	Sàbbia.	207	2	2	2	1	7	—	88	115	203
I23	Sagliano Micca	2.402	42	42	84	5	88	—	1.100	1.303	2.403
I24	Sala Biellese	681	6	16	23	2	37	—	289	370	659
I25	Salasco.	407	2	5	39	—	36	—	217	190	407
I26	Sali Vercellese	335	7	4	42	—	66	—	165	149	314
I27	Salùggia	3.981	64	70	160	—	124	—	2.005	2.006	4.011
I28	Salussola.	2.622	45	28	179	5	276	—	1.264	1.283	2.547
I29	Sandigliano.	2.091	27	28	113	—	107	—	1.042	1.054	2.096
I30	San Germano Vercellese	2.943	34	47	152	—	197	—	1.362	1.523	2.885
I31	San Giacomo Vercellese	556	6	10	23	—	21	—	261	293	554
I32	San Paolo Cervo	347	2	5	14	—	23	4	157	174	331
I33	Santhià	7.711	116	105	538	18	434	4	3.878	3.962	7.840
I34	Scopa	403	3	9	22	—	10	—	186	223	409
I35	Scopello	435	4	7	16	—	8	—	233	207	440
I36	Selve Marcone	164	2	—	2	3	11	—	70	90	160
I37	Serravalle Sèsia.	5.402	65	78	227	—	202	—	2.592	2.822	5.414
I38	Soprana	1.387	18	17	48	—	77	5	646	708	1.354
I39	Sordèvolo	1.685	16	17	65	—	65	—	769	915	1.684
I40	Sostegno	923	12	16	19	—	32	—	418	488	906
I41	Strona	1.944	32	36	57	4	101	—	864	1.036	1.900
I42	Stroppiana	1.646	12	32	26	—	33	—	770	849	1.619
I43	Tavigliano	1.136	9	23	67	—	67	—	521	601	1.122
I44	Ternengo.	382	6	6	22	2	35	—	173	198	371
I45	Tollegno	3.257	45	43	192	1	141	—	1.539	1.772	3.311
I46	Torrazzo	339	5	10	14	5	3	—	146	204	350
I47	Tricerro	1.076	6	18	14	—	33	—	484	561	1.045
I48	Trino	9.648	114	136	585	5	335	—	4.779	5.102	9.881
I49	Trivero.	9.294	143	106	449	18	440	3	4.395	4.960	9.355
I50	Tronzano Vercellese	4.299	57	63	170	1	167	1	2.169	2.127	4.296
I51	Valdengo.	1.979	22	28	91	4	152	1	941	974	1.915
I52	Valdùggia	2.785	32	22	84	1	112	—	1.383	1.385	2.768
I53	Vallanzengo	348	5	7	13	—	15	—	163	181	344
I54	Valle Mosso	5.885	82	69	285	9	381	5	2.701	3.105	5.806
I55	Valle San Nicolao.	1.886	28	19	88	—	174	—	846	963	1.809
I56	Varallo.	7.667	117	100	277	3	235	—	3.579	4.150	7.729

VERCELLI-NOVARA

N. d'ordine	COMUNI	POPOLAZIONE RESIDENTE al 31 dic. 1963	ISCRIZIONI E CANCELLAZIONI ANAGRAFICHE NELL'ANNO 1964						POPOLAZIONE RESIDENTE al 31 dicembre 1964		
			Per movimento naturale		Per trasferimento di residenza				M	F	MF
			Nati vivi	Morti	Iscritti		Cancellati				
					da altro Comune	dall'estero	per altro Comune	per l'estero			
157	Vègljo	1.121	14	13	45	1	70	—	535	563	1.098
158	VERCELLI	53.824	837	725	2.586	56	1.966	50	26.076	28.486	54.562
159	Verrone	428	15	8	84	—	17	—	255	247	502
160	Vigliano Biellese	7.184	121	58	635	9	361	—	3.660	3.870	7.530
161	Villa del Bosco	502	2	11	3	1	17	—	186	294	480
162	Villanova Biellese	257	4	4	24	—	26	—	127	128	255
163	Villarboit	884	13	13	47	2	51	—	447	435	882
164	Villata	2.026	16	17	46	—	52	—	1.022	997	2.019
165	Viverone	1.446	19	19	62	12	41	—	735	744	1.479
166	Vocca	240	5	4	—	2	4	—	116	123	239
167	Zimone	512	10	10	20	—	11	—	237	284	521
168	Zubiena	1.319	18	16	53	2	55	—	638	683	1.321
169	Zumàglia	931	10	10	64	1	49	—	459	488	947
	PROVINCIA	408.462	5.745	5.586	19.267	464	17.924	194	196.082	214.152	410.234

PROVINCIA DI NOVARA

1	Agrate Contùrbia	1.037	14	15	23	6	43	—	502	520	1.022
2	Ameno	1.094	10	30	43	3	31	1	487	601	1.088
3	Antrona Schieranco	758	9	11	7	—	15	—	362	386	748
4	Anzola d'Ossola	444	6	7	16	—	9	—	223	227	450
5	Arizzano	836	16	11	54	1	59	—	377	460	837
6	Armeno	2.156	34	38	37	9	57	—	1.052	1.089	2.141
7	Arola	381	6	4	1	—	6	1	185	192	377
8	Arona	12.732	253	144	1.016	17	474	13	6.182	7.205	13.387
9	Aurano	430	7	7	1	—	24	—	186	221	407
10	Baceno	1.172	16	15	19	—	40	—	585	567	1.152
11	Bànnio Anzino	857	19	7	20	—	16	—	413	460	873
12	Barengo	1.238	12	12	44	—	60	—	613	609	1.222
13	Baveno	4.141	70	63	209	9	159	1	2.011	2.195	4.206
14	Bée	493	6	4	33	—	6	—	252	270	522
15	Belgirate	607	12	3	29	—	33	—	274	338	612
16	Bellinzago Novarese	7.083	142	58	216	4	221	—	3.600	3.566	7.166
17	Bèura-Cardezza	1.669	20	18	27	—	34	—	820	844	1.664
18	Biandrate	1.394	16	15	69	—	101	—	671	692	1.363
19	Boca	1.181	19	20	40	6	41	—	576	609	1.185
20	Bognanico	735	16	11	18	—	10	—	363	385	748
21	Bogogno	1.293	7	27	18	—	19	—	652	620	1.272
22	Bolzano Novarese	873	11	9	21	—	31	—	426	439	865
23	Borgolavezzaro	2.388	29	31	81	—	102	—	1.158	1.207	2.365
24	Borgomanero	16.665	335	187	672	17	444	16	8.167	8.875	17.042
25	Borgo Ticino	2.647	42	27	124	—	105	1	1.317	1.363	2.680
26	Briga Novarese	1.785	30	15	89	7	37	3	871	985	1.856
27	Briona	1.429	21	20	76	—	102	—	695	709	1.404
28	Brovello-Carpugnino	531	6	9	18	1	13	—	262	272	534
29	Calasca-Castiglione	1.261	16	15	15	—	40	—	593	644	1.237

NOVARA

N. d'ordine	COMUNI	POPOLAZIONE RESIDENTE al 31 dic. 1963	ISCRIZIONI E CANCELLAZIONI ANAGRAFICHE NELL'ANNO 1964						POPOLAZIONE RESIDENTE al 31 dicembre 1964		
			Per movimento naturale		Per trasferimento di residenza				M	F	MF
			Nati vivi	Morti	Iscritti		Cancellati				
					da altro Comune	dall'estero	per altro Comune	per l'estero			
30	Caltignaga	2.068	40	23	126	—	163	—	1.032	1.016	2.048
31	Cambiasca	1.306	22	18	63	1	60	—	649	665	1.314
32	Càmeri	7.532	127	110	310	—	255	—	3.704	3.900	7.604
33	Cànnero Riviera	1.449	25	17	79	27	75	12	692	784	1.476
34	Cannòbio	4.741	97	49	399	18	286	20	2.389	2.511	4.900
35	Caprezzo	209	3	2	—	—	4	—	98	108	206
36	Carpignano Sèsia	2.503	23	30	74	5	64	—	1.194	1.317	2.511
37	Casalbeltrame	651	8	3	69	—	70	—	308	347	655
38	Casale Corte Cèrro	2.741	50	29	113	—	150	—	1.306	1.419	2.725
39	Casalèggio Novara	921	8	16	19	—	33	—	430	469	899
40	Casalino	2.502	26	21	120	—	317	—	1.168	1.142	2.310
41	Casalvolone	1.248	10	24	44	—	53	—	591	634	1.225
42	Castellazzo Novarese	527	5	8	36	—	43	—	261	256	517
43	Castelletto sopra Ticino	6.688	99	98	316	6	337	—	3.241	3.433	6.674
44	Cavaglietto	470	3	10	6	2	12	—	229	230	459
45	Cavàglio d'Agogna	1.528	18	24	49	1	32	—	752	788	1.540
46	Cavàglio-Spòccia	466	5	5	16	1	20	—	241	222	463
47	Cavallirio	1.042	12	14	35	—	30	1	508	536	1.044
48	Ceppo Morelli	577	8	4	9	2	13	—	266	313	579
49	Cerano	6.091	89	78	180	1	201	—	3.019	3.063	6.082
50	Cèsara	785	16	10	35	—	21	—	413	392	805
51	Colazza	370	8	8	7	4	11	—	162	208	370
52	Comignago	619	11	7	37	—	42	—	308	310	618
53	Cossogno	926	10	12	2	—	22	—	426	478	904
54	Cravèggia	796	9	10	10	—	11	1	374	419	793
55	Cressa	1.450	19	21	25	3	46	—	692	738	1.430
56	Crèvoladossola	2.736	49	27	74	—	98	2	1.399	1.333	2.732
57	Crodo	1.685	34	20	64	1	33	—	878	853	1.731
58	Curèggio	1.838	30	27	49	5	35	—	935	925	1.860
59	Cùrsolo-Orasso	430	6	4	7	4	14	—	209	220	429
60	Divignano	986	17	13	23	—	42	—	490	481	971
61	Domodòssola	17.552	366	179	798	31	699	7	8.839	9.023	17.862
62	Dormelletto	1.493	36	16	173	3	88	—	769	832	1.601
63	Druogno	947	22	12	22	—	19	—	467	493	960
64	Falmenta	682	8	19	—	2	11	—	295	367	662
65	Fara Novarese	2.388	45	32	85	1	94	—	1.171	1.222	2.393
66	Fontaneto d'Agogna	2.501	24	29	29	—	52	—	1.198	1.275	2.473
67	Formazza	642	13	5	11	—	23	—	326	312	638
68	Galliate	13.212	205	138	379	5	442	7	6.321	6.893	13.214
69	Garbagna Novarese	927	10	10	47	—	83	1	450	440	890
70	Gargallo	1.184	28	18	34	—	42	—	563	623	1.186
71	Gàttico	2.526	42	32	89	—	81	—	1.256	1.288	2.544
72	Germagno	194	2	3	1	—	5	—	89	100	189
73	Ghemme	4.105	44	60	134	1	99	—	1.984	2.141	4.125
74	Ghiffa	2.327	37	31	82	—	118	2	1.064	1.231	2.295
75	Gignese	901	3	4	40	—	16	—	426	498	924
76	Gozzano	5.756	129	56	244	11	153	—	2.846	3.085	5.931
77	Granozzo con Monticello	1.426	18	26	114	—	129	—	716	687	1.403

N. d'ordine	COMUNI	POPOLAZIONE RESIDENTE al 31 dic. 1963	ISCRIZIONI E CANCELLAZIONI ANAGRAFICHE NELL'ANNO 1964						POPOLAZIONE RESIDENTE al 31 dicembre 1964		
			Per movimento naturale		Per trasferimento di residenza				M	F	MF
			Nati vivi	Morti	Iscritti		Cancellati				
					da altro Comune	dall'estero	per altro Comune	per l'estero			
78	Gravellona Toce	5.128	88	61	296	11	186	—	2.538	2.738	5.276
79	Grignasco	4.827	75	64	136	9	111	—	2.310	2.562	4.872
80	Gurro	731	11	25	13	1	4	—	294	433	727
81	Intragna	350	10	3	1	—	2	—	164	192	356
82	Invòrio	3.169	49	51	102	10	82	1	1.509	1.687	3.196
83	Landiona	661	7	8	17	—	28	—	331	318	649
84	Lesà	2.605	36	31	93	7	88	—	1.254	1.368	2.622
85	Lorèglia	529	7	5	5	—	10	—	252	274	526
86	Macugnaga	804	16	6	13	—	28	—	393	406	799
87	Madonna del Sasso	574	6	6	17	—	25	3	271	292	563
88	Maggiora	1.727	19	43	22	—	28	—	772	925	1.697
89	Malesco	1.360	24	16	53	4	26	—	687	712	1.399
90	Mandello Vitta	362	2	7	4	—	5	—	176	180	356
91	Marano Ticino	1.005	16	12	29	—	28	—	507	503	1.010
92	Masera	1.277	17	11	21	4	26	3	632	647	1.279
93	Massino Visconti	836	15	11	17	—	21	—	403	433	836
94	Massiola	322	7	3	3	—	14	—	139	176	315
95	Mèina	2.378	41	36	113	1	152	—	1.099	1.246	2.345
96	Mergozzo	2.222	42	36	65	9	80	1	1.071	1.150	2.221
97	Mezzomerico	976	16	14	14	—	23	—	488	481	969
98	Miasino	987	17	18	20	2	37	—	450	521	971
99	Miazzina	408	6	3	24	—	11	—	208	216	424
100	Momo	2.419	31	35	109	—	107	—	1.227	1.190	2.417
101	Montecrestese	1.344	19	14	19	1	16	—	661	692	1.353
102	Montescheno	679	9	9	3	—	17	—	320	345	665
103	Nebbiuno	1.103	17	12	22	—	18	—	521	591	1.112
104	Nibbiola	867	8	9	40	—	75	—	412	419	831
105	Nònio	982	15	9	35	—	25	2	508	488	996
106	NOVARA	91.954	1.382	1.078	4.910	70	2.675	16	45.344	49.203	94.547
107	Oggèbbio	1.034	17	16	53	3	26	2	501	562	1.063
108	Olèggio	9.759	156	146	375	6	396	—	4.771	4.983	9.754
109	Olèggio Castello	1.203	16	16	64	1	90	—	578	600	1.178
110	Omegna	14.675	271	153	555	24	417	3	7.210	7.742	14.952
111	Ornavasso	2.930	46	41	100	5	108	4	1.424	1.504	2.928
112	Orta San Giulio	1.286	18	18	85	—	89	—	591	691	1.282
113	Pallanzeno	1.070	25	7	42	—	29	—	521	580	1.101
114	Paruzzaro	937	13	14	64	—	50	—	483	467	950
115	Pella	1.229	27	10	98	—	56	—	622	666	1.288
116	Pettenasco	1.138	16	8	28	1	37	—	571	567	1.138
117	Piedimulera	1.695	30	13	93	2	60	—	885	862	1.747
118	Pieve Vergonte	2.774	46	30	113	9	92	12	1.399	1.409	2.808
119	Pisano	484	6	6	24	1	26	—	221	262	483
120	Pogno	1.276	27	16	20	1	45	—	649	614	1.263
121	Pòmbia	1.333	20	13	42	—	45	—	655	682	1.337
122	Prato Sèsia	1.736	22	21	79	—	70	4	845	997	1.742
123	Premeno	805	12	6	23	2	19	—	416	401	817
124	Prèmia	1.013	16	7	16	—	30	—	504	504	1.008
125	Premosello-Chiovenda	2.236	39	22	96	—	77	1	1.148	1.123	2.271

NOVARA-CUNEO

N. d'ordine	COMUNI	POPOLAZIONE RESIDENTE al 31 dic. 1963	ISCRIZIONI E CANCELLAZIONI ANAGRAFICHE NELL'ANNO 1964						POPOLAZIONE RESIDENTE al 31 dicembre 1964		
			Per movimento naturale		Per trasferimento di residenza				M	F	MF
			Nati vivi	Morti	Iscritti		Cancellati				
					da altro Comune	dall'estero	per altro Comune	per l'estero			
126	Quarna Sopra.	463	8	9	7	—	1	—	219	249	468
127	Quarna Sotto.	670	8	7	8	—	15	—	317	347	664
128	Re.	968	12	6	23	1	26	—	484	488	972
129	Recetto	1.077	10	15	28	—	24	—	539	537	1.076
130	Romagnano Sèsia	4.703	71	56	177	—	138	—	2.259	2.498	4.757
131	Romentino	3.781	66	44	144	—	172	—	1.853	1.922	3.775
132	San Bernardino Verbanò.	1.091	12	18	27	2	43	—	538	533	1.071
133	San Maurizio d'Opaglio	1.936	35	23	116	—	53	—	996	1.015	2.011
134	San Nazzaro Sèsia	829	9	14	35	1	37	—	424	399	823
135	San Pietro Mosezzo	1.914	34	18	147	—	195	—	969	913	1.882
136	Santa Maria Maggiore.	1.161	22	9	47	4	59	—	565	601	1.166
137	Seppiana.	347	3	—	2	—	6	—	179	167	346
138	Sillavengo	840	8	12	23	—	43	—	403	413	816
139	Sizzano	1.527	22	22	54	—	54	—	787	740	1.527
140	Soriso	856	14	8	11	1	18	—	398	458	856
141	Sozzago	1.141	12	14	27	—	60	—	556	550	1.106
142	Stresa	4.821	83	65	251	7	171	6	2.323	2.597	4.920
143	Suno.	3.069	44	35	62	2	73	1	1.505	1.563	3.068
144	Terdoblate	592	9	9	51	—	56	—	294	293	587
145	Toceno.	647	15	11	10	—	28	—	303	330	633
146	Ternaco	1.248	10	22	58	1	90	—	592	613	1.205
147	Tràrego Viggiona.	555	4	9	8	3	17	—	270	274	544
148	Trasquera	617	9	10	30	6	52	—	337	263	600
149	Trecale	12.792	186	154	532	1	394	—	6.294	6.669	12.963
150	Trontano.	1.516	22	16	58	—	40	—	769	771	1.540
151	Valstrona.	1.640	37	12	14	—	28	—	798	853	1.651
152	Vanzone con San Carlo	584	12	6	11	1	36	—	261	305	566
153	Vàprio d'Agogna	1.028	12	17	28	5	33	—	511	512	1.023
154	Varallo Pòmbia.	3.434	49	40	139	—	77	—	1.694	1.811	3.505
155	Varzo	2.676	43	41	75	7	72	27	1.303	1.358	2.661
156	Verbania.	31.568	566	399	1.484	108	787	50	15.303	17.187	32.490
157	Veruno.	1.344	18	13	18	2	33	—	645	691	1.336
158	Vespolate.	2.591	32	36	101	—	134	—	1.259	1.295	2.554
159	Vicolungo	918	11	15	50	—	38	—	446	480	926
160	Viganella.	363	8	4	4	—	10	—	170	191	361
161	Vignone	543	7	12	95	—	62	—	269	302	571
162	Villadòssola.	7.331	132	62	198	4	223	5	3.602	3.773	7.375
163	Villette.	285	5	3	11	—	9	—	130	159	289
164	Vinzàglio.	998	21	15	70	—	74	—	504	496	1.000
165	Vogogna	2.107	39	29	144	6	122	3	1.073	1.069	2.142
	PROVINCIA	473.724	7.670	5.754	20.278	561	16.392	233	232.095	247.759	479.854

PROVINCIA DI CUNEO

1	Accèglio	619	8	10	9	2	44	—	302	282	584
2	Aisone	453	6	4	6	—	4	2	231	224	455
3	Alba.	23.041	454	249	1.664	10	991	17	11.500	12.412	23.912

CUNEO

N. d'ordine	COMUNI	POPOLAZIONE RESIDENTE al 31 dic. 1963	ISCRIZIONI E CANCELLAZIONI ANAGRAFICHE NELL'ANNO 1964						POPOLAZIONE RESIDENTE al 31 dicembre 1964		
			Per movimento naturale		Per trasferimento di residenza				M	F	MF
			Nati vivi	Morti	Iscritti		Cancellati				
					da altro Comune	dall'estero	per altro Comune	per l'estero			
4	Albaretto della Torre . . .	286	7	3	—	—	8	—	149	133	282
5	Alto	226	1	4	4	—	4	—	121	102	223
6	Argentera	199	—	2	10	1	17	—	98	93	191
7	Arguello	162	—	—	—	—	1	—	91	70	161
8	Bagnasco	1.460	16	13	60	—	50	—	717	756	1.473
9	Bagnolo Piemonte	4.765	68	62	129	2	102	—	2.454	2.346	4.800
10	Baldissero d'Alba	961	14	19	30	1	51	—	473	463	936
11	Barbaresco	602	16	4	33	—	27	—	323	297	620
12	Barge	7.060	86	107	156	1	141	1	3.498	3.556	7.054
13	Barolo	823	12	12	34	—	31	—	408	418	826
14	Bastia Mondovì	808	13	9	26	—	49	—	425	364	789
15	Battifollo	361	3	8	11	—	20	—	196	151	347
16	Beinette	1.866	47	19	75	—	79	—	940	950	1.890
17	Bellino	526	9	8	3	—	10	—	243	277	520
18	Belvedere Langhe	404	5	5	8	—	18	—	211	183	394
19	Bene Vagienna	3.813	42	61	71	—	112	—	1.907	1.846	3.753
20	Benevello	317	9	4	6	—	4	—	168	156	324
21	Bèrgolo	186	2	2	6	—	12	—	95	85	180
22	Bernezzo	1.994	24	27	49	6	53	3	979	1.011	1.990
23	Bonvicino	256	—	4	32	—	35	—	129	120	249
24	Borgomale	402	6	9	6	—	5	—	218	182	400
25	Borgo San Dalmazzo	6.752	113	87	388	15	292	—	3.413	3.476	6.889
26	Bòsia	323	2	4	17	—	29	—	156	153	309
27	Bossolasco	723	14	5	29	—	36	—	374	351	725
28	Bòves	8.083	117	120	206	13	184	—	3.930	4.185	8.115
29	Bra	20.080	364	220	1.026	13	655	5	9.989	10.614	20.603
30	Briàglia	384	4	5	15	—	27	—	196	175	371
31	Briga Alta	205	—	3	2	—	11	—	98	95	193
32	Brondello	520	4	4	16	—	26	—	302	208	510
33	Brossasco	1.574	21	22	18	3	40	—	842	712	1.554
34	Busca	7.750	127	99	260	3	229	3	3.875	3.934	7.809
35	Camerana	1.155	12	23	24	—	38	—	589	541	1.130
36	Camo	288	2	6	1	—	11	—	150	124	274
37	Canale	4.396	72	53	179	1	185	3	2.122	2.285	4.407
38	Canòsio	210	—	1	7	—	8	—	102	106	208
39	Capràuna	305	2	5	5	—	5	1	148	153	301
40	Caràglia	5.054	75	53	134	—	148	—	2.487	2.575	5.062
41	Caramagna Piemonte	2.038	25	28	108	—	81	—	1.036	1.026	2.062
42	Cardè	1.316	17	7	25	—	23	—	685	643	1.328
43	Carrù	3.934	56	49	112	3	112	7	1.918	2.019	3.937
44	Cartignano	333	—	6	5	—	4	—	158	170	328
45	Casalgrasso	1.192	20	16	62	—	80	—	596	582	1.178
46	Castagnito	879	18	11	48	—	46	—	437	451	888
47	Casteldelfino	577	5	8	16	3	37	—	304	252	556
48	Castellar	206	1	1	8	—	2	—	122	90	212
49	Castelletto Stura	1.188	26	11	63	—	55	—	639	572	1.211
50	Castelletto Uzzone	553	6	3	16	1	25	—	294	254	548
51	Castellinaldo	1.014	10	10	24	—	32	—	513	493	1.006

CUNEO

N. d'ordine	COMUNI	POPOLAZIONE RESIDENTE al 31 dic. 1963	ISCRIZIONI E CANCELLAZIONI ANAGRAFICHE NELL'ANNO 1964						POPOLAZIONE RESIDENTE al 31 dicembre 1964		
			Per movimento naturale		Per trasferimento di residenza				M	F	MF
			Nati vivi	Morti	Iscritti		Cancellati				
					da altro Comune	dall'estero	per altro Comune	per l'estero			
52	Castellino Tanaro	591	9	4	12	—	19	—	322	267	589
53	Castelmagno	276	3	7	2	1	13	—	147	115	262
54	Castelnuovo di Ceva	213	2	3	1	—	3	—	116	94	210
55	Castiglione Falletto	515	7	6	15	—	16	—	252	263	515
56	Castiglione Tinella	1.248	17	6	24	—	38	—	626	619	1.245
57	Càstino	816	9	10	35	—	83	—	397	370	767
58	Cavallerleone	752	8	9	47	—	57	—	384	357	741
59	Cavallermaggiore	4.356	62	41	116	2	198	—	2.151	2.146	4.297
60	Celle di Macra	445	4	7	4	—	15	—	226	205	431
61	Centallo	4.413	82	46	124	1	128	1	2.247	2.198	4.445
62	Ceresole Alba	1.571	27	7	102	—	96	—	854	743	1.597
63	Cerretto delle Langhe	553	2	7	4	2	15	—	287	252	539
64	Cervasca	2.480	39	30	113	15	76	2	1.255	1.284	2.539
65	Cervere	1.610	13	23	48	—	73	—	814	761	1.575
66	Ceva	5.028	71	46	198	9	157	—	2.562	2.541	5.103
67	Cherasco	6.249	95	66	210	4	249	3	3.237	3.003	6.240
68	Chiusa di Pè시오	3.863	45	39	94	13	91	24	1.910	1.951	3.861
69	Cigliè	368	6	4	1	—	10	—	190	171	361
70	Cissone	281	4	5	—	—	4	—	155	121	276
71	Clavesana	1.569	20	16	65	1	71	—	811	757	1.568
72	Corneliano d'Alba	1.776	22	18	58	—	35	—	923	880	1.803
73	Cortemilia	2.748	32	35	85	—	90	—	1.379	1.361	2.740
74	Cossano Belbo	1.472	18	13	33	—	48	—	743	719	1.462
75	Costigliole Saluzzo	2.774	44	28	68	—	116	—	1.325	1.417	2.742
76	Cravanzana	562	4	6	12	—	23	—	296	253	549
77	Crissolo	512	9	6	40	1	29	—	266	261	527
78	CUNEO	48.378	819	478	2.457	55	1.724	16	23.394	26.097	49.491
79	Demonte	2.786	34	29	72	2	83	—	1.417	1.365	2.782
80	Diano d'Alba	2.203	28	27	104	1	115	—	1.144	1.050	2.194
81	Dogliani	4.753	71	64	151	8	136	—	2.402	2.381	4.783
82	Dronero	6.666	99	74	227	1	193	5	3.225	3.496	6.721
83	Elva	349	2	2	4	—	16	—	176	161	337
84	Entràcque	1.066	15	13	29	—	41	2	550	504	1.054
85	Envie	1.863	27	18	51	1	49	2	960	913	1.873
86	Farigliano	1.871	19	21	51	—	57	3	955	905	1.860
87	Fàule	415	5	5	11	—	10	—	201	215	416
88	Feisòglio	560	4	6	10	—	8	—	296	264	560
89	Fossano	20.436	350	211	788	15	817	11	10.151	10.399	20.550
90	Frabosa Soprana	2.065	24	27	18	—	65	1	1.044	970	2.014
91	Frabosa Sottana	1.249	15	9	42	2	40	—	671	588	1.259
92	Fràssino	805	3	22	11	3	13	—	404	383	787
93	Gaiola	431	5	10	13	2	15	—	224	202	426
94	Gambasca	411	4	7	10	2	14	—	207	199	406
95	Garèssio	5.747	55	71	80	4	190	—	2.809	2.816	5.625
96	Gènola	1.386	24	15	40	—	61	1	695	678	1.373
97	Gorzegno	670	6	6	14	—	40	—	351	293	644
98	Gottasecca	380	5	7	6	—	24	—	196	164	360
99	Govone	2.269	22	32	67	3	57	1	1.125	1.146	2.271

CUNEO

N d'ordine	COMUNI	POPOLAZIONE RESI- DENTE al 31 dic. 1963	ISCRIZIONI E CANCELLAZIONI ANAGRAFICHE NELL'ANNO 1964						POPOLAZIONE RESIDENTE al 31 dicembre 1964		
			Per movimento naturale		Per trasferimento di residenza				M	F	MF
			Nati vivi	Morti	Iscritti		Cancellati				
					da altro Comune	dall'e- stero	per altro Comune	per l'e- stero			
100	Grinzane Cavour	874	19	11	49	—	68	—	433	430	863
101	Guarene	1.965	24	17	82	—	77	—	994	983	1.977
102	Igliano	167	3	1	6	—	4	—	95	76	171
103	Isasca	225	3	1	—	—	8	—	124	95	219
104	Lagnasco	1.518	35	8	54	—	50	—	791	758	1.549
105	La Morra	2.704	35	44	56	—	87	—	1.365	1.299	2.664
106	Lèquio Bèrria	744	7	5	18	1	15	—	410	340	750
107	Lèquio Tànarò	879	4	17	21	—	24	—	470	393	863
108	Lesegno	985	8	14	22	—	36	—	495	470	965
109	Lèvice	631	9	10	13	—	23	—	325	295	620
110	Limone Piemonte	1.850	31	16	96	3	112	3	967	882	1.849
111	Lisio	427	5	5	8	—	13	—	225	197	422
112	Macra	309	—	6	5	1	24	—	134	151	285
113	Magliano Alfieri	1.368	24	21	58	—	25	—	697	707	1.404
114	Magliano Alpi	2.090	23	32	80	—	59	—	1.059	1.043	2.102
115	Mango	1.700	34	21	28	—	47	—	867	827	1.694
116	Manta	1.716	21	31	62	3	92	—	852	827	1.679
117	Marene	1.965	44	21	42	—	115	—	983	932	1.915
118	Margarita	1.229	14	19	20	—	48	—	618	578	1.196
119	Màrmora	343	4	6	1	—	8	—	171	163	334
120	Marsàglia	611	6	3	11	—	34	—	325	266	591
121	Martiniana Po	888	16	16	9	—	13	—	474	410	884
122	Melle	1.046	7	13	8	1	32	2	537	478	1.015
123	Moiola	452	5	4	3	—	8	—	244	204	448
124	Mombarcaro	697	8	11	11	—	28	—	364	313	677
125	Mombasiglio	764	6	9	7	3	32	1	371	367	738
126	Monastero di Vasco	1.507	18	22	17	—	48	3	739	730	1.469
127	Monasterolo Casotto	334	2	7	1	—	16	—	169	145	314
128	Monasterolo di Savigliano	1.173	17	14	38	—	49	—	617	548	1.165
129	Monchiero	576	5	3	8	—	25	—	281	280	561
130	Mondovì	20.885	306	229	882	39	649	3	10.120	11.111	21.231
131	Monesiglio	1.175	25	14	25	—	46	—	587	578	1.165
132	Monforte d'Alba	2.446	36	28	97	2	111	—	1.279	1.163	2.442
133	Montà	3.468	49	48	112	5	88	2	1.739	1.757	3.496
134	Montaldo di Mondovì	1.056	10	21	17	—	26	—	551	485	1.036
135	Montaldo Roero	1.046	12	17	27	—	22	—	541	505	1.046
136	Montanera	804	11	10	12	—	48	—	392	377	769
137	Montelupo Albese	449	8	6	7	—	10	—	241	207	448
138	Montemale di Cuneo	551	6	4	4	—	24	1	284	248	532
139	Monterosso Grana	1.093	6	14	12	1	36	2	567	493	1.060
140	Monteu Roero	1.744	22	27	26	—	42	—	901	822	1.723
141	Montezèmolò	287	—	9	24	—	8	—	159	135	294
142	Monticello d'Alba	1.755	29	30	34	—	66	—	865	857	1.722
143	Moretta	3.184	56	35	145	4	142	—	1.635	1.577	3.212
144	Morozzo	1.892	33	24	88	—	97	—	965	927	1.892
145	Murazzano	1.477	17	19	37	—	55	18	741	698	1.439
146	Murello	1.160	25	15	68	—	71	—	597	570	1.167
147	Narzole	2.941	46	43	84	4	99	—	1.514	1.419	2.933

CUNEO

N. d'ordine	COMUNI	POPOLAZIONE RESIDENTE al 31 dic. 1963	ISCRIZIONI E CANCELLAZIONI ANAGRAFICHE NELL'ANNO 1964						POPOLAZIONE RESIDENTE al 31 dicembre 1964		
			Per movimento naturale		Per trasferimento di residenza				M	F	MF
			Nati vivi	Morti	Iscritti		Cancellati				
					da altro Comune	dall'estero	per altro Comune	per l'estero			
148	Nèive	2.856	44	33	120	—	103	—	1.433	1.451	2.884
149	Neviglie	554	5	2	12	—	14	—	285	270	555
150	Niella Belbo	658	6	8	10	—	29	—	333	304	637
151	Niella Tanaro	1.209	12	15	24	—	37	—	594	599	1.193
152	Novello	1.039	14	13	25	—	27	—	510	528	1.038
153	Nucetto	539	10	8	22	—	17	—	298	248	546
154	Oncino	354	3	11	6	—	12	—	186	154	340
155	Ormea	3.694	42	62	56	2	87	—	1.830	1.815	3.645
156	Ostana	360	1	6	5	2	8	—	180	174	354
157	Paesana	3.980	56	45	75	6	113	—	1.994	1.965	3.959
158	Pagno	577	8	5	2	—	25	—	297	260	557
159	Pamparato	1.184	10	18	23	—	33	—	601	565	1.166
160	Paroldo	465	5	13	1	—	29	—	230	199	429
161	Perletto	530	4	7	13	—	32	—	271	237	508
162	Perlo	268	2	3	11	—	5	—	148	125	273
163	Peveragno	4.641	65	56	112	9	103	—	2.302	2.366	4.668
164	Pezzolo Valle Uzzone	761	12	13	21	—	47	—	385	349	734
165	Pianfei	1.603	19	27	37	2	25	—	806	803	1.609
166	Piasco	2.245	27	39	69	8	43	4	1.096	1.167	2.263
167	Pietrapòrzio	252	3	2	17	—	17	—	144	109	253
168	Piòbesi d'Alba	486	7	5	24	—	33	—	237	242	479
169	Piozzo	1.197	10	18	23	—	26	—	596	590	1.186
170	Pocapaglia	2.158	31	21	52	—	54	—	1.109	1.057	2.166
171	Polonghera	1.140	16	14	31	—	24	—	551	598	1.149
172	Pontechianale	343	3	4	11	—	17	—	153	183	336
173	Pradlèves	634	7	8	12	2	18	—	344	285	629
174	Prazzo	735	11	10	8	—	24	—	350	370	720
175	Priero	628	5	8	9	—	21	—	314	299	613
176	Priocca	1.916	22	24	33	—	22	—	953	972	1.925
177	Priola	1.139	10	13	19	—	29	—	555	571	1.126
178	Prunetto	883	11	6	6	—	23	—	468	403	871
179	Racconigi	8.862	127	144	448	1	446	3	4.336	4.509	8.845
180	Revello	4.016	59	59	124	3	113	1	2.025	2.004	4.029
181	Rifreddo	866	16	11	16	—	14	—	463	410	873
182	Rittana	497	5	9	5	—	8	—	272	218	490
183	Roaschia	641	8	6	3	—	29	—	325	292	617
184	Roascio	277	3	2	6	—	24	—	136	124	260
185	Robilante	2.110	30	36	47	—	34	—	1.070	1.047	2.117
186	Roburent	930	11	15	11	1	32	—	481	425	906
187	Roccabruna	1.451	11	22	22	2	30	2	722	710	1.432
188	Rocca Cigliè	326	5	5	6	2	14	—	177	143	320
189	Rocca de' Baldi	2.041	18	16	57	—	93	—	1.039	968	2.007
190	Roccaforte Mondovì	1.989	24	22	64	2	62	—	1.018	977	1.995
191	Roccasparvera	702	12	15	14	—	13	—	387	313	700
192	Roccapione	2.416	32	46	86	2	86	1	1.220	1.183	2.403
193	Rocchetta Belbo	288	8	1	11	—	20	—	151	135	286
194	Roddi	834	11	11	22	—	26	—	436	394	830
195	Roddino	600	10	4	19	—	26	—	311	288	599

CUNEO

N. d'ordine	COMUNI	POPOLAZIONE RESIDENTE al 31 dic. 1963	ISCRIZIONI E CANCELLAZIONI ANAGRAFICHE NELL'ANNO 1964						POPOLAZIONE RESIDENTE al 31 dicembre 1964		
			Per movimento naturale		Per trasferimento di residenza				M	F	MF
			Nati vivi	Morti	Iscritti		Cancellati				
					da altro Comune	dall'estero	per altro Comune	per l'estero			
196	Rodello	547	4	5	29	—	32	—	290	253	543
197	Rossana	1.327	16	19	12	1	55	—	658	624	1.282
198	Ruffia	379	3	2	9	—	18	—	197	174	371
199	Sale delle Langhe	769	6	6	20	—	18	—	397	374	771
200	Sale San Giovanni	382	11	5	25	1	20	—	218	176	394
201	Saliceto	1.998	27	25	45	—	57	—	972	1.016	1.988
202	Salmour	549	2	3	14	1	28	—	300	235	535
203	Saluzzo	17.178	254	217	782	20	673	3	8.329	9.012	17.341
204	Sambuco	219	3	2	2	—	8	—	114	100	214
205	Sampèyre	1.982	29	34	25	22	77	—	965	982	1.947
206	San Benedetto Belbo	250	6	1	5	—	3	—	144	113	257
207	San Damiano Macra	1.426	17	32	17	2	57	—	709	664	1.373
208	Sanfrè	1.857	22	23	80	—	84	—	910	942	1.852
209	Sanfront	2.858	37	37	56	16	82	1	1.500	1.347	2.847
210	San Michele Mondovì	1.705	21	21	106	7	51	1	883	883	1.766
211	Sant'Albano Stura	1.765	30	24	46	2	42	1	925	851	1.776
212	Santa Vittoria d'Alba	1.776	37	12	85	—	92	—	894	900	1.794
213	Santo Stèfano Belbo	4.206	69	43	184	2	204	—	2.156	2.058	4.214
214	Santo Stèfano Roero	1.398	14	28	45	2	44	—	732	655	1.387
215	Savigliano	18.049	325	199	718	7	678	3	9.017	9.202	18.219
216	Scagnello	288	3	6	9	—	5	—	160	129	289
217	Scarnafigi	2.070	46	25	73	1	104	—	1.071	990	2.061
218	Serralunga d'Alba	769	11	9	36	—	61	—	397	349	746
219	Serravalle Langhe	482	4	3	11	—	13	—	248	233	481
220	Sinio	564	4	9	12	—	25	—	296	250	546
221	Somano	632	11	13	3	3	10	—	325	301	626
222	Sommariva del Bosco	5.544	93	82	233	1	240	1	2.753	2.795	5.548
223	Sommariva Perno	2.217	39	26	48	1	53	—	1.139	1.087	2.226
224	Stroppio	414	3	6	—	2	21	—	198	194	392
225	Tarantasca	1.458	22	21	34	—	65	—	733	695	1.428
226	Torre Bòrmida	383	2	4	4	—	12	—	198	175	373
227	Torre Mondovì	911	9	11	12	—	22	1	441	457	898
228	Torre San Giòrgio	548	7	8	32	—	17	—	276	286	562
229	Torresina	189	1	1	3	—	8	—	95	89	184
230	Trèiso	735	9	11	16	—	40	—	366	343	709
231	Trezzo Tinella	553	11	7	6	—	27	—	285	251	536
232	Trinità	2.343	38	31	32	1	81	—	1.178	1.124	2.302
233	Valdieri	1.344	22	23	21	4	29	2	674	663	1.337
234	Valgrana	967	12	12	5	1	23	3	498	449	947
235	Valloriate	578	6	10	1	7	21	2	306	253	559
236	Valmala	258	1	5	3	1	13	—	127	118	245
237	Venasca	1.853	27	32	37	8	45	—	949	899	1.848
238	Verduno	504	2	2	10	—	39	—	246	229	475
239	Vernante	1.957	38	20	60	1	72	2	1.007	955	1.962
240	Verzuolo	6.008	86	65	188	1	177	—	2.959	3.082	6.041
241	Veza d'Alba	1.989	31	25	32	—	69	—	1.000	958	1.958
242	Vicoforte	2.569	20	46	75	—	82	—	1.228	1.308	2.536
243	Vignolo	1.228	12	11	31	—	33	—	621	606	1.227

CUNEO-ASTI -

N. d'ordine	COMUNI	POPOLAZIONE RESIDENTE al 31 dic. 1963	ISCRIZIONI E CANCELLAZIONI ANAGRAFICHE NELL'ANNO 1964						POPOLAZIONE RESIDENTE al 31 dicembre 1964		
			Per movimento naturale		Per trasferimento di residenza				M	F	MF
			Nati vivi	Morti	Iscritti		Cancellati				
					da altro Comune	dall'estero	per altro Comune	per l'estero			
244	Villafalletto	3.141	55	38	85	2	97	—	1.572	1.576	3.148
245	Villanova Mondovì	3.341	44	38	106	3	84	5	1.638	1.729	3.367
246	Villanova Solaro	1.058	9	13	24	2	34	—	528	518	1.046
247	Villar San Costanzo	1.564	29	24	30	—	37	7	826	729	1.555
248	Vinàdio	1.214	17	19	27	1	31	—	641	568	1.209
249	Viola	740	3	5	18	—	30	—	371	355	726
250	Vottignasco	735	16	7	14	—	26	—	381	351	732
	PROVINCIA	535.214	7.932	6.495	19.030	460	18.906	192	267.860	269.183	537.043

PROVINCIA DI ASTI

1	Agliano	2.090	24	39	89	—	86	—	1.068	1.010	2.078
2	Albugnano	513	7	6	24	—	28	—	257	253	510
3	Antignano	1.179	11	30	28	—	31	—	563	594	1.157
4	Aramengo	720	1	16	11	2	13	—	363	342	705
5	ASTI	65.332	1.089	762	3.471	100	2.135	16	32.459	34.620	67.079
6	Azzano d'Asti	395	3	8	2	—	13	1	183	195	378
7	Baldichieri d'Asti	889	12	11	68	—	51	—	451	456	907
8	Belvèglio	500	4	10	14	—	13	—	242	253	495
9	Berzano di San Pietro	358	4	5	13	—	12	—	170	188	358
10	Bruno	713	5	7	27	—	51	—	330	357	687
11	Bùbbio	1.144	11	13	20	—	42	—	583	537	1.120
12	Buttiglieria d'Asti	1.701	31	26	60	—	64	—	833	869	1.702
13	Calamandrana	1.721	22	21	60	2	119	—	861	804	1.665
14	Calliano	1.850	18	33	57	—	93	2	884	913	1.797
15	Calosso	2.096	26	21	52	1	159	—	1.024	971	1.995
16	Camerano Casasco	664	4	14	15	—	14	—	303	352	655
17	Canelli	10.070	183	105	596	13	446	—	5.100	5.211	10.311
18	Cantarana	634	5	6	31	—	28	—	338	298	636
19	Caprìglio	274	1	7	7	—	7	—	142	126	268
20	Casorzo	1.086	10	24	51	—	60	—	524	539	1.063
21	Cassinasco	768	9	14	20	3	28	4	396	358	754
22	Castagnole delle Lanze	3.607	52	48	178	—	138	—	1.884	1.767	3.651
23	Castagnole Monferrato	1.585	20	29	86	—	91	—	793	778	1.571
24	Castel Boglione	957	9	10	38	—	50	—	505	439	944
25	Castell'Alfero	2.157	22	26	106	1	113	1	1.081	1.065	2.146
26	Castellero	279	1	4	15	—	12	—	138	141	279
27	Castelletto Molina	291	2	7	12	—	29	—	129	140	269
28	Castello di Annone	1.646	18	27	80	2	92	2	795	830	1.625
29	Castelnuovo Belbo	1.288	13	21	69	4	88	—	617	648	1.265
30	Castelnuovo Calcea	1.088	15	18	71	—	58	—	541	557	1.098
31	Castelnuovo Don Bosco	2.706	26	43	115	3	114	—	1.392	1.301	2.693
32	Castel Rocchero	555	6	5	30	2	33	—	285	270	555
33	Cellarengo	435	3	7	8	—	10	—	230	199	429
34	Celle Enomondo	565	2	9	19	—	15	—	288	274	562
35	Cerreto d'Asti	349	1	6	12	—	6	—	180	170	350
36	Cerro Tanaro	631	2	11	21	—	27	—	292	324	616

N. d'ordine	COMUNI	POPOLAZIONE RESIDENTE al 31 dic. 1963	ISCRIZIONI E CANCELLAZIONI ANAGRAFICHE NELL'ANNO 1964						POPOLAZIONE RESIDENTE al 31 dicembre 1964		
			Per movimento naturale		Per trasferimento di residenza				M	F	MF
			Nati vivi	Morti	Iscritti		Cancellati				
					da altro Comune	dall'estero	per altro Comune	per l'estero			
37	Cèssole.	733	10	7	21	3	26	—	391	343	734
38	Chiusano d'Asti.	255	4	2	3	—	4	—	126	130	256
39	Cinàglio	508	7	8	34	—	30	—	258	253	511
40	Cisterna d'Asti	1.324	14	27	26	—	22	—	675	640	1.315
41	Coazzolo	345	3	3	9	—	30	—	170	154	324
42	Cocconato	1.747	28	39	73	—	60	—	868	881	1.749
43	Colcavagno.	304	—	9	10	—	7	—	145	153	298
44	Corsione	267	4	5	4	—	10	—	126	134	260
45	Cortandone.	284	4	6	7	—	10	—	134	145	279
46	Cortanze	440	5	10	19	—	36	—	209	209	418
47	Cortazzone	662	3	16	11	—	26	1	343	290	633
48	Cortiglione	720	7	9	23	5	35	4	357	350	707
49	Cossombrato	489	5	12	20	—	37	1	237	227	464
50	Costigliole d'Asti	5.959	75	75	301	2	286	4	2.951	3.021	5.972
51	Cunico	655	10	20	15	—	14	—	322	324	646
52	Dusino San Michele	790	4	14	53	—	37	—	398	398	796
53	Ferrere.	1.296	16	17	42	—	46	—	644	647	1.291
54	Fontanile.	899	10	11	33	6	64	—	450	423	873
55	Frinco	826	15	12	24	—	42	1	403	407	810
56	Grana	905	11	18	54	—	38	—	430	484	914
57	Grazzano Badoglio	1.054	9	20	72	—	38	—	504	573	1.077
58	Incisa Scapaccino	2.113	26	35	145	4	131	—	1.027	1.095	2.122
59	Isola d'Asti.	2.150	24	42	146	—	178	—	1.084	1.016	2.100
60	Loazzolo	581	8	7	12	—	27	—	298	269	567
61	Maranzana	605	1	9	18	—	8	—	304	303	607
62	Maretto	334	1	12	4	—	20	—	156	151	307
63	Moasca.	570	7	5	25	—	49	—	281	267	548
64	Mombaldone	447	5	5	12	—	19	—	224	216	440
65	Mombaruzzo	1.889	15	38	100	2	91	—	899	978	1.877
66	Mombercelli	2.259	31	33	60	4	59	—	1.160	1.102	2.262
67	Monale.	765	7	8	15	—	7	—	362	410	772
68	Monastero Bòrmida	1.194	12	16	53	—	18	—	618	607	1.225
69	Moncalvo.	3.936	49	58	244	8	199	—	1.895	2.085	3.980
70	Moncucco Torinese	904	8	17	18	—	36	—	452	425	877
71	Mongardino.	1.049	9	17	43	—	53	—	531	500	1.031
72	Montabone	513	4	5	18	—	30	—	264	236	500
73	Montafia	986	16	20	55	—	37	—	478	522	1.000
74	Montaldo Scarampi	898	12	8	41	—	33	—	468	442	910
75	Montechiaro d'Asti	1.415	25	26	59	—	88	—	679	706	1.385
76	Montegrosso d'Asti	2.666	36	38	181	—	205	—	1.332	1.308	2.640
77	Montemagno	1.608	12	31	47	—	83	—	737	816	1.553
78	Montiglio.	2.008	26	38	147	—	120	—	1.001	1.022	2.023
79	Moransengo.	248	3	3	6	—	18	—	137	99	236
80	Nizza Monferrato	9.403	130	115	582	25	434	—	4.682	4.909	9.591
81	Olmo Gentile.	241	2	1	3	—	16	—	134	95	229
82	Passerano Marmorito	698	3	7	33	—	33	—	339	355	694
83	Penango	837	4	8	35	—	73	—	418	377	795
84	Piea	702	2	6	11	—	13	—	339	357	696

ASTI-ALESSANDRIA

N. d'ordine	COMUNI	POPOLAZIONE RESIDENTE al 31 dic. 1963	ISCRIZIONI E CANCELLAZIONI ANAGRAFICHE NELL'ANNO 1964						POPOLAZIONE RESIDENTE al 31 dicembre 1964		
			Per movimento naturale		Per trasferimento di residenza				M	F	MF
			Nati vivi	Morti	Iscritti		Cancellati				
					da altro Comune	dall'estero	per altro Comune	per l'estero			
85	Pino d'Asti	270	1	5	8	—	8	—	138	128	266
86	Piovà Massàia	798	6	9	39	2	62	—	382	392	774
87	Portacomaro	1.817	17	26	49	—	51	—	867	939	1.806
88	Quaranti	330	1	7	19	—	8	—	173	162	335
89	Refrancore	1.547	15	23	57	—	59	—	751	786	1.537
90	Revigliasco d'Asti	843	9	15	29	—	56	—	403	407	810
91	Roatto	457	3	11	14	2	22	—	231	212	443
92	Robella	777	10	13	17	—	27	—	388	376	764
93	Rocca d'Arazzo	1.112	11	21	43	—	32	—	551	562	1.113
94	Roccaverano	1.237	10	17	29	1	67	—	638	555	1.193
95	Rocchetta Palafea	642	9	11	16	1	22	—	334	301	635
96	Rocchetta Tanaro	1.840	23	30	50	—	77	—	880	926	1.806
97	San Damiano d'Asti	6.822	115	106	300	—	315	—	3.353	3.463	6.816
98	San Giòrgio Scarampi	269	4	4	3	—	7	—	133	132	265
99	San Martino Alfieri	842	11	13	16	—	21	—	411	424	835
100	San Marzano Oliveto	1.171	20	17	89	2	53	—	614	598	1.212
101	San Paolo Solbrito	839	11	7	44	9	36	—	418	442	860
102	Scandelluzza	454	3	6	50	—	39	—	218	244	462
103	Scurzolengo	856	9	20	29	—	41	—	410	423	833
104	Serole	254	2	4	8	—	14	—	139	107	246
105	Sessame	481	7	11	36	—	31	—	236	246	482
106	Sèttime	570	5	14	19	—	48	—	264	268	532
107	Sòglio	229	1	4	10	—	21	—	97	118	215
108	Tigliole	1.788	9	30	47	—	94	—	844	876	1.720
109	Tonco	1.132	12	22	41	—	56	—	534	573	1.107
110	Tonengo	215	1	1	8	—	12	—	112	99	211
111	Vaglio Serra	401	10	2	10	—	12	2	197	208	405
112	Valfenera	1.595	20	29	57	—	35	—	789	819	1.608
113	Vesime	1.031	14	12	29	—	39	—	526	497	1.023
114	Viale d'Asti	314	4	2	—	—	10	—	154	152	306
115	Viarigi	1.599	27	30	28	3	51	—	764	812	1.576
116	Vigliano d'Asti	939	14	13	38	—	36	—	479	463	942
117	Villafranca d'Asti	2.368	44	35	131	—	126	—	1.217	1.165	2.382
118	Villanova d'Asti	3.168	59	41	239	10	199	10	1.599	1.627	3.226
119	Villa San Secondo	541	4	6	21	—	17	—	260	283	543
120	Vinchio	975	11	22	18	—	26	—	468	488	956
	PROVINCIA	214.840	2.926	3.036	10.184	222	9.175	49	106.636	109.276	215.912

PROVINCIA DI ALESSANDRIA

1	Acqui Terme	19.368	250	242	1.062	31	694	2	9.527	10.246	19.773
2	Albera Ligure	648	12	12	7	3	33	—	332	293	625
3	ALESSANDRIA	96.066	1.363	1.123	4.009	81	3.204	19	46.336	50.837	97.173
4	Alfiano Natta	1.388	18	26	76	—	98	—	677	681	1.358
5	Alice Bel Colle	1.214	14	14	100	—	117	—	600	597	1.197
6	Alluvioni Cambiò	1.347	15	23	40	—	61	—	640	678	1.318
7	Altavilla Monferrato	869	7	24	35	—	45	—	402	440	842

ALESSANDRIA

N. d'ordine	COMUNI	POPOLAZIONE RESIDENTE al 31 dic. 1963	ISCRIZIONI E CANCELLAZIONI ANAGRAFICHE NELL'ANNO 1964						POPOLAZIONE RESIDENTE al 31 dicembre 1964		
			Per movimento naturale		Per trasferimento di residenza				M	F	MF
			Nati vivi	Morti	Iscritti		Cancellati				
					da altro Comune	dall'estero	per altro Comune	per l'estero			
8	Alzano Scrivia	393	4	3	25	—	4	—	217	198	415
9	Arquata Scrivia.	5.901	82	62	304	6	164	—	2.965	3.102	6.067
10	Avolasca	563	4	9	27	—	24	—	290	271	561
11	Bàlzola.	2.234	21	43	77	7	132	—	1.059	1.105	2.164
12	Basaluzzo	1.362	17	18	57	—	72	—	692	654	1.346
13	Bassignana	1.844	19	31	67	—	85	—	849	965	1.814
14	Belforte Monferrato	444	2	2	10	—	23	—	221	210	431
15	Bergamasco.	1.190	18	20	42	—	45	—	572	613	1.185
16	Berzano di Tortona	218	1	1	5	—	6	—	115	102	217
17	Bistagno	2.099	18	22	66	—	56	—	1.067	1.038	2.105
18	Borghetto di Borbera	1.895	19	20	46	—	63	—	941	936	1.877
19	Borghetto Alessandrino	703	5	13	54	5	39	—	354	361	715
20	Borgo San Martino	1.769	27	23	55	—	94	—	853	881	1.734
21	Bosco Marengo	3.010	38	39	136	—	181	3	1.465	1.496	2.961
22	Bòsio	1.614	15	27	17	—	47	—	821	751	1.572
23	Bòzzole	475	6	10	35	—	20	—	217	269	486
24	Brignano-Frascata.	845	7	8	33	1	44	—	406	428	834
25	Cabella Ligure	1.409	9	12	21	—	42	2	707	676	1.383
26	Camagna.	970	9	19	15	1	31	—	449	496	945
27	Camino	1.451	10	25	65	—	81	—	702	718	1.420
28	Cantalupo Ligure	793	6	11	8	—	14	—	393	389	782
29	Capriata d'Orba.	2.161	24	32	68	1	70	—	1.065	1.087	2.152
30	Carbonara Scrivia.	666	11	8	37	—	36	—	334	336	670
31	Carentino.	363	5	8	34	—	32	—	171	191	362
32	Carezzano	814	4	16	16	1	41	—	391	387	778
33	Carpeneto	1.442	10	25	48	—	74	—	694	707	1.401
34	Carrega Ligure	619	1	22	12	—	63	—	303	244	547
35	Carròsio	690	7	11	18	—	18	—	316	370	686
36	Cartòsio	959	9	12	25	—	26	1	474	480	954
37	Casal Cermelli	1.504	13	26	59	—	91	—	704	755	1.459
38	Casalèggio Bòiro	291	3	4	9	—	9	—	159	131	290
39	Casale Monferrato.	42.494	648	556	1.923	52	1.285	7	20.778	22.491	43.269
40	Casalnoceto.	1.097	14	11	40	—	58	—	527	555	1.082
41	Casasco	315	3	3	5	—	11	—	166	143	309
42	Cassano Spinola.	1.970	28	23	122	4	85	—	995	1.021	2.016
43	Cassine.	3.833	36	54	134	—	194	—	1.828	1.927	3.755
44	Cassinelle.	1.029	12	21	19	—	32	—	515	492	1.007
45	Castellània	178	2	1	2	—	4	—	99	78	177
46	Castellar Guidobono.	458	5	4	23	—	33	—	220	229	449
47	Castellazzo Bòrmida.	5.455	59	60	331	4	248	—	2.665	2.876	5.541
48	Castelletto d'Erro.	256	1	7	5	—	8	—	127	120	247
49	Castelletto d'Orba.	2.024	21	22	45	—	58	—	994	1.016	2.010
50	Castelletto Merli	850	5	10	34	—	41	—	429	409	838
51	Castelletto Monferrato.	896	11	14	50	6	65	—	420	464	884
52	Castelnuovo Bòrmida	1.150	10	19	30	—	50	—	548	573	1.121
53	Castelnuovo Scrivia	6.016	106	76	328	5	269	1	3.008	3.101	6.109
54	Castelspina	595	2	9	10	1	10	—	276	313	589
55	Cavatore	407	1	8	10	—	24	—	209	177	386

ALESSANDRIA

N. d'ordine	COMUNI	POPOLAZIONE RESIDENTE al 31 dic. 1963	ISCRIZIONI E CANCELLAZIONI ANAGRAFICHE NELL'ANNO 1964						POPOLAZIONE RESIDENTE al 31 dicembre 1964		
			Per movimento naturale		Per trasferimento di residenza				M	F	MF
			Nati vivi	Morti	Iscritti		Cancellati				
					da altro Comune	dall'estero	per altro Comune	per l'estero			
56	Cella Monte	756	6	8	6	—	17	—	381	362	743
57	Cereseto	719	10	9	66	—	47	—	365	374	739
58	Cerreto Grue	508	7	5	19	—	20	—	258	251	509
59	Cerrina Monferrato	1.290	19	22	44	1	57	—	652	623	1.275
60	Coniolo	590	4	9	38	—	50	—	292	281	573
61	Conzano	947	6	20	22	3	36	—	456	466	922
62	Costa Vescovato	662	3	6	9	1	42	—	318	309	627
63	Cremolino	994	8	12	20	—	54	—	476	480	956
64	Cùccaro Monferrato	600	7	5	6	—	20	—	280	308	588
65	Dènice	370	2	4	6	—	10	—	195	169	364
66	Dernice	494	—	6	2	—	12	—	243	235	478
67	Fàbbrica Curone	1.709	8	25	15	—	48	—	875	784	1.659
68	Felizzano	2.405	34	32	94	4	101	—	1.185	1.219	2.404
69	Fraconalto	381	3	4	11	—	30	—	186	175	361
70	Francavilla Bisio	466	7	4	16	—	19	—	241	225	466
71	Frascaro	592	5	11	58	—	26	—	231	387	618
72	Frassinello Monferrato	871	11	14	39	—	25	—	440	442	882
73	Frassineto Po.	1.705	26	34	46	—	73	—	843	827	1.670
74	Fresonara	869	10	11	23	—	23	—	410	458	868
75	Frugarolo	2.270	22	32	142	1	164	—	1.088	1.151	2.239
76	Fubine	1.806	19	29	59	5	82	—	872	906	1.778
77	Gabiano	1.714	18	28	56	—	73	—	873	814	1.687
78	Gamalero	1.129	10	13	55	—	86	—	528	567	1.095
79	Garbagna	972	10	15	17	—	49	—	462	473	935
80	Gavazzana	226	2	1	2	—	15	—	120	94	214
81	Gavi	4.738	64	62	120	—	183	—	2.326	2.351	4.677
82	Giarole	810	12	12	20	—	41	—	375	414	789
83	Gremiasco	623	4	7	7	—	38	—	289	300	589
84	Grognardo	583	3	9	32	—	61	—	298	250	548
85	Gronzona	687	6	7	9	1	37	—	344	315	659
86	Guazzora	489	6	8	23	—	23	—	233	254	487
87	Isola Sant'Antònio	1.143	19	17	30	—	63	—	557	555	1.112
88	Lerma	814	4	11	19	—	38	—	388	400	788
89	Lu	2.077	20	37	40	4	80	—	971	1.053	2.024
90	Malvicino	169	1	5	3	—	3	—	85	80	165
91	Màsio	1.677	14	26	56	3	54	—	825	845	1.670
92	Melazzo	1.473	14	21	38	4	67	—	741	700	1.441
93	Merana	329	2	6	4	—	6	—	173	150	323
94	Mirabello Monferrato	1.784	10	25	54	1	76	—	845	903	1.748
95	Molare	1.716	18	23	55	—	56	—	827	883	1.710
96	Molino dei Torti	939	15	17	25	—	25	—	464	473	937
97	Mombello Monferrato	1.529	16	20	60	—	45	—	778	762	1.540
98	Momperone	433	2	2	1	—	24	—	210	200	410
99	Moncestino	401	3	6	11	—	10	—	196	203	399
100	Mongiardino Ligure	556	3	8	6	—	21	—	290	246	536
101	Monleale	899	6	5	52	—	66	—	444	442	886
102	Montacuto	670	3	7	11	—	12	—	362	303	665
103	Montaldeo	583	8	9	6	—	29	—	290	269	559

N. d'ordine	COMUNI	POPOLAZIONE RESIDENTE al 31 dic. 1963	ISCRIZIONI E CANCELLAZIONI ANAGRAFICHE NELL'ANNO 1964						POPOLAZIONE RESIDENTE al 31 dicembre 1964		
			Per movimento naturale		Per trasferimento di residenza				M	F	MF
			Nati vivi	Morti	Iscritti		Cancellati				
					da altro Comune	dall'estero	per altro Comune	per l'estero			
104	Montaldo Bòrmida	923	9	23	19	6	34	—	453	447	900
105	Montecastello	547	5	7	21	—	47	—	247	272	519
106	Montechiaro d'Acqui	817	13	6	19	—	33	—	424	386	810
107	Montegioco	340	5	4	20	—	28	—	169	164	333
108	Montemanzino	732	5	9	21	—	30	—	359	360	719
109	Morano sul Po	2.191	18	34	116	1	115	—	1.047	1.130	2.177
110	Morbello	733	5	15	14	—	31	—	361	345	706
111	Mornese	841	11	12	19	—	17	—	429	413	842
112	Morsasco	779	10	18	24	—	37	—	391	367	758
113	Murisengo	1.758	16	25	76	—	95	—	844	886	1.730
114	Novi Ligure	29.428	431	290	1.559	43	825	2	14.670	15.674	30.344
115	Occimiano	1.540	17	26	74	2	79	—	734	794	1.528
116	Odalengo Grande	761	5	11	33	—	29	—	385	374	759
117	Odalengo Piccolo	406	4	2	9	—	13	—	217	187	404
118	Olivola	260	—	3	7	—	12	—	116	136	252
119	Orsara Bòrmida	607	3	14	5	—	26	—	301	274	575
120	Ottiglio	1.282	12	21	44	—	38	6	648	627	1.275
121	Ovada	10.661	165	166	454	1	264	—	5.360	5.491	10.851
122	Oviglio	1.553	21	21	100	3	63	4	770	819	1.589
123	Ozzano Monferrato	2.194	29	27	117	—	154	—	1.061	1.098	2.159
124	Paderna	376	4	6	5	—	6	—	196	177	373
125	Pareto	1.116	11	11	5	—	33	—	596	492	1.088
126	Parodi Ligure	1.141	5	13	12	2	33	—	573	541	1.114
127	Pasturana	728	6	6	22	—	24	—	361	365	726
128	Pecetto di Valenza	1.022	10	15	54	2	90	—	494	489	983
129	Pietra Marazzi	737	8	9	64	—	78	—	362	360	722
130	Piùvera	896	12	8	91	—	84	—	438	469	907
131	Pomaro Monferrato	660	3	7	23	—	79	—	289	311	600
132	Pontecurone	4.784	72	67	198	5	219	—	2.323	2.450	4.773
133	Pontestura	2.316	32	36	76	2	103	—	1.100	1.187	2.287
134	Ponti	1.042	10	17	15	—	30	—	509	511	1.020
135	Ponzano Monferrato	692	6	11	54	—	37	—	366	338	704
136	Ponzone	1.754	21	27	46	—	55	—	891	848	1.739
137	Pozzol Groppo	587	4	5	26	—	21	—	324	267	591
138	Pozzolo Formigaro	4.331	62	58	178	—	264	—	2.103	2.146	4.249
139	Prasco	585	7	14	12	—	24	—	285	281	566
140	Predosa	2.549	24	32	86	9	123	—	1.221	1.292	2.513
141	Quargnento	1.464	14	23	62	3	51	—	690	779	1.469
142	Quattòrdio	1.808	33	18	132	1	67	2	953	934	1.887
143	Ricaldone	966	13	10	54	—	77	—	466	480	946
144	Rivalta Bòrmida	1.846	17	37	86	—	40	—	917	955	1.872
145	Rivarone	470	5	6	15	—	40	—	205	239	444
146	Roccaforte Ligure	282	2	7	2	—	11	—	143	125	268
147	Rocca Grimalda	1.823	18	30	76	—	101	—	896	890	1.786
148	Rocchetta Ligure	405	3	7	19	—	18	—	209	193	402
149	Rosignano Monferrato	2.030	23	33	136	1	118	—	1.045	994	2.039
150	Sala Monferrato	775	9	14	16	—	30	—	386	370	756
151	Sale	5.320	86	67	213	1	225	1	2.502	2.825	5.327

ALESSANDRIA-AOSTA

N. d'ordine	COMUNI	POPOLAZIONE RESIDENTE al 31 dic. 1963	ISCRIZIONI E CANCELLAZIONI ANAGRAFICHE NELL'ANNO 1964						POPOLAZIONE RESIDENTE al 31 dicembre 1964		
			Per movimento naturale		Per trasferimento di residenza				M	F	MF
			Nati vivi	Morti	Iscritti		Cancellati				
					da altro Comune	dall'estero	per altro Comune	per l'estero			
152	San Cristòforo	730	3	14	8	—	6	—	361	360	721
153	San Giòrgio Monferrato	1.249	15	21	72	3	77	—	615	626	1.241
154	San Salvatore Monferrato	4.844	53	71	273	—	160	15	2.354	2.570	4.924
155	San Sebastiano Curone	714	8	12	30	—	24	—	345	371	716
156	Sant'Agata Fòssili	555	7	5	3	—	13	—	256	291	547
157	Sardigliano	691	7	8	17	—	15	—	346	346	692
158	Sarezzano	1.407	19	23	56	—	89	—	691	679	1.370
159	Serralunga di Crea	958	8	12	66	—	98	—	453	469	922
160	Serravalle Scrivia	5.238	60	46	270	7	262	4	2.535	2.728	5.263
161	Sezzadio	1.949	23	37	114	—	124	—	930	995	1.925
162	Silvano d'Orba	1.882	19	21	37	9	47	—	930	949	1.879
163	Solero	2.349	20	44	90	—	142	1	1.079	1.193	2.272
164	Solonghello	434	7	4	30	—	21	—	218	228	446
165	Spigno Monferrato	2.487	27	26	37	—	85	—	1.271	1.169	2.440
166	Spineto Scrivia	531	10	9	18	—	27	—	254	269	523
167	Stazzano	1.990	20	25	82	—	77	—	1.023	967	1.990
168	Strevi	1.804	26	22	55	3	91	—	833	942	1.775
169	Tagliolo Monferrato	1.302	8	15	25	—	61	—	639	620	1.259
170	Tassarolo	534	4	6	8	—	11	—	257	272	529
171	Terrùggia	805	7	12	40	3	43	—	396	404	800
172	Terzo	941	11	16	24	—	45	—	467	448	915
173	Ticineto	1.574	20	27	85	—	38	—	778	836	1.614
174	Tortona	27.602	453	308	1.355	762	1.849	98	13.754	14.163	27.917
175	Treville	416	—	9	13	—	14	—	203	203	406
176	Trisòbbio	930	9	14	43	1	51	—	465	453	918
177	Valenza	20.033	338	210	930	14	511	10	10.009	10.575	20.584
178	Valmacca	1.668	15	31	36	2	42	—	803	845	1.648
179	Vignale Monferrato	1.793	15	35	80	—	128	—	805	920	1.725
180	Vignole Borbera	1.778	21	22	99	1	79	—	855	943	1.798
181	Viguzzolo	2.913	48	41	111	—	170	—	1.425	1.436	2.861
182	Villadeati	1.026	15	15	23	—	66	—	478	505	983
183	Villalvèrnia	960	12	15	53	—	70	—	440	500	940
184	Villamiròglio	558	1	4	10	—	20	—	285	260	545
185	Villanova Monferrato	2.266	27	51	72	—	46	—	1.121	1.147	2.268
186	Villaromagnano	820	12	11	39	—	40	—	420	400	820
187	Visone	1.543	12	17	73	—	119	—	734	758	1.492
188	Volpedo	1.530	11	16	51	—	54	—	770	752	1.522
189	Volpeglino	232	4	4	8	—	22	—	114	104	218
190	Voltàggio	1.151	4	17	17	—	49	—	534	572	1.106
	PROVINCIA	483.826	6.260	6.277	20.466	1.124	19.626	178	236.940	248.655	485.595

AOSTA (VALLE D')

1	Allain	419	7	4	1	—	1	—	218	204	422
2	Antey Saint André	581	6	6	10	—	9	—	294	288	582
3	AOSTA	31.719	578	310	1.269	51	795	24	16.022	16.466	32.488
4	Arnaz	1.213	24	19	26	2	16	—	599	631	1.230

AOSTA

N. d'ordine	COMUNI	POPOLAZIONE RESI- DENTE al 31 dic. 1963	ISCRIZIONI E CANCELLAZIONI ANAGRAFICHE NELL'ANNO 1964						POPOLAZIONE RESIDENTE al 31 dicembre 1964		
			Per movimento naturale		Per trasferimento di residenza				M	F	MF
			Nati vivi	Morti	Iscritti		Cancellati				
					da altro Comune	dall'e- stero	per altro Comune	per l'e- stero			
5	Arvier	799	14	11	20	—	33	—	409	380	789
6	Avisè	431	7	6	13	—	10	—	236	199	435
7	Ayas	1.148	25	18	23	—	25	—	578	575	1.153
8	Aymaville	1.345	19	18	25	2	22	1	691	659	1.350
9	Bard	187	6	5	3	—	11	—	83	97	180
10	Bionaz	306	9	6	3	—	10	—	164	138	302
11	Brissogne	590	4	6	6	3	11	—	309	277	586
12	Brusson	1.082	18	18	23	—	9	—	533	563	1.096
13	Challant Saint Anselme	743	5	4	6	3	15	—	386	352	738
14	Challant Saint Victor	662	9	12	15	2	28	—	321	327	648
15	Chambave	956	16	10	20	1	16	—	484	483	967
16	Chamois	162	3	2	—	—	6	—	84	73	157
17	Champdepraz	753	10	4	25	—	26	—	385	373	758
18	Champorcher	568	9	7	5	—	10	—	284	281	565
19	Charvensod	1.484	30	15	40	4	79	—	787	677	1.464
20	Châtillon	4.011	76	45	153	1	113	1	2.046	2.036	4.082
21	Cogne	1.801	32	19	55	—	56	—	917	896	1.813
22	Courmayeur	1.704	35	18	88	1	51	—	877	882	1.759
23	Donnaz	2.039	30	29	44	1	34	—	1.035	1.016	2.051
24	Doues	514	7	4	—	—	10	1	243	263	506
25	Emarese	250	4	3	3	—	9	—	140	105	245
26	Etroubles	538	9	3	56	1	51	—	292	258	550
27	Fênis	1.408	13	22	15	1	5	—	726	684	1.410
28	Fontainemore	672	7	11	6	5	5	—	319	355	674
29	Gaby	641	12	5	8	—	32	—	308	316	624
30	Gignod	983	14	8	40	2	27	—	517	487	1.004
31	Gressan	1.552	29	11	45	—	43	—	822	750	1.572
32	Gressoney - La Trinité	192	3	1	10	—	5	—	110	89	199
33	Gressoney Saint Jean	764	9	12	13	—	12	—	377	385	762
34	Hône	1.023	23	12	26	—	15	—	515	530	1.045
35	Introd	526	8	4	9	1	9	—	266	265	531
36	Issime	455	5	7	10	—	10	—	229	224	453
37	Issogne	1.409	24	22	28	—	24	—	732	683	1.415
38	Jovençan	383	4	6	1	—	—	8	199	175	374
39	La Magdeleine	101	2	1	—	—	—	—	55	47	102
40	La Salle	1.549	20	27	19	1	16	—	776	770	1.546
41	La Thuile	777	12	10	38	4	66	—	399	356	755
42	Lillianes	513	12	11	1	—	6	—	239	270	509
43	Montjovet	1.387	16	19	25	2	20	1	686	704	1.390
44	Morgex	1.261	20	16	68	2	44	—	643	648	1.291
45	Nus	2.063	43	27	44	—	63	—	1.041	1.019	2.060
46	Ollomont	207	5	4	1	—	2	—	104	103	207
47	Oyace	272	9	3	—	—	9	—	145	124	269
48	Perloz	578	8	8	2	2	7	—	294	281	575
49	Pollein	585	7	6	5	—	10	—	296	285	581
50	Pont-Bozet	362	6	3	12	—	3	—	184	190	374
51	Pontey	473	9	6	14	—	5	—	247	238	485
52	Pont Saint Martin	3.156	65	39	110	4	114	—	1.574	1.608	3.182

AOSTA-IMPERIA

N. d'ordine	COMUNI	POPOLAZIONE RESIDENTE al 31 dic. 1963	ISCRIZIONI E CANCELLAZIONI ANAGRAFICHE NELL'ANNO 1964						POPOLAZIONE RESIDENTE al 31 dicembre 1964		
			Per movimento naturale		Per trasferimento di residenza				M	F	MF
			Nati vivi	Morti	Iscritti		Cancellati				
					da altro Comune	dall'estero	per altro Comune	per l'estero			
53	Pré Saint Didier	711	15	8	28	—	9	—	362	375	737
54	Quart	2.053	24	23	29	6	44	1	1.050	994	2.044
55	Rhêmes Notre Dame	85	1	1	1	—	1	—	55	30	85
56	Rhêmes Saint Georges	268	5	8	2	4	7	—	130	134	264
57	Roisan	412	8	6	7	—	10	—	208	203	411
58	Saint Christophe	1.587	22	21	22	1	46	—	817	748	1.565
59	Saint Denis	437	7	4	2	1	7	1	223	212	435
60	Saint Marcel	1.044	10	18	16	8	26	1	511	522	1.033
61	Saint Nicolas	342	6	2	2	—	2	—	178	168	346
62	Saint Oyen	193	3	2	—	6	8	—	100	92	192
63	Saint Pierre	1.352	15	16	28	5	59	—	678	647	1.325
64	Saint Rhémy	513	10	5	93	1	33	1	344	234	578
65	Saint Vincent	4.091	82	33	233	5	130	4	2.087	2.157	4.244
66	Sarre	1.759	30	23	60	7	44	—	891	898	1.789
67	Torgnon	609	12	6	5	1	12	—	315	294	609
68	Valgrisanche	425	10	2	11	—	14	—	226	204	430
69	Valpelline	751	17	7	10	—	25	—	402	344	746
70	Valsavaranche	281	1	5	3	—	4	—	149	127	276
71	Valtournanche	1.678	38	13	75	1	45	—	871	863	1.734
72	Verrayes	1.167	25	16	15	7	6	—	625	567	1.192
73	Verrès	2.599	47	29	90	—	124	—	1.284	1.299	2.583
74	Villeneuve	1.013	12	15	32	4	32	—	520	494	1.014
	PROVINCIA	102.667	1.777	1.166	3.246	153	2.704	36	52.246	51.691	103.937

PROVINCIA DI IMPERIA

1	Airole	508	4	11	17	2	14	—	259	247	506
2	Apricale	835	5	17	13	—	7	1	388	440	828
3	Àquila di Arròscia	287	2	6	8	—	13	—	144	134	278
4	Armo	194	1	—	1	—	8	—	92	96	188
5	Aurigo	574	2	7	1	1	2	—	306	263	569
6	Badalucco	2.068	28	21	36	—	92	—	995	1.024	2.019
7	Baiardo	706	6	15	12	—	8	—	330	371	701
8	Bordighera	11.752	190	148	647	48	447	27	5.570	6.445	12.015
9	Borghetto d'Arròscia	905	7	10	10	—	18	—	465	429	894
10	Borgomaro	1.472	19	35	25	3	32	1	693	758	1.451
11	Camporosso	3.089	55	30	168	3	135	2	1.582	1.566	3.148
12	Caravònica	355	10	8	1	—	2	—	187	169	356
13	Carpàsio	354	3	6	4	—	10	—	170	175	345
14	Castellaro	556	7	4	31	—	36	—	295	259	554
15	Castel Vittorio	856	6	14	3	1	20	—	423	409	832
16	Ceriana	1.883	10	37	20	6	49	—	901	932	1.833
17	Cervo	1.106	26	10	132	6	82	2	601	575	1.176
18	Cèsio	403	4	9	2	—	7	—	212	181	393
19	Chiusanico	903	8	13	24	1	17	1	457	448	905
20	Chiusavècchia	547	3	2	14	—	15	—	271	276	547
21	Cipressa	1.065	24	8	52	—	83	—	533	517	1.050

IMPERIA

N. d'ordine	COMUNI	POPOLAZIONE RESIDENTE al 31 dic. 1963	ISCRIZIONI E CANCELLAZIONI ANAGRAFICHE NELL'ANNO 1964						POPOLAZIONE RESIDENTE al 31 dicembre 1964		
			Per movimento naturale		Per trasferimento di residenza				M	F	MF
			Nati vivi	Morti	Iscritti		Cancellati				
					da altro Comune	dall'estero	per altro Comune	per l'estero			
22	Civezza	424	4	5	8	1	12	—	207	213	420
23	Còsio di Arròscia	689	5	9	8	—	14	—	343	336	679
24	Costarainera	617	10	4	52	1	37	—	306	333	639
25	Diano Arentino	469	7	6	8	—	12	—	231	235	466
26	Diano Castello	1.082	19	12	55	—	83	—	541	520	1.061
27	Diano Marina	4.922	66	65	331	21	263	1	2.352	2.659	5.011
28	Diano San Pietro	1.049	16	13	23	—	42	—	513	520	1.033
29	Dolceaacqua	1.992	23	29	55	9	45	6	982	1.017	1.999
30	Dolcedo	1.449	14	27	26	—	34	—	702	726	1.428
31	IMPÈRIA	36.470	556	379	1.437	33	969	46	17.683	19.419	37.102
32	Isolabona	748	8	11	14	4	17	—	367	379	746
33	Lucinasco	351	6	4	5	—	—	—	183	175	358
34	Mendatica	518	4	7	7	—	17	—	254	251	505
35	Molini di Triora	1.356	10	27	18	—	60	—	656	641	1.297
36	Montalto Ligure	634	3	10	16	—	29	—	301	313	614
37	Montegrosso Pian Latte	236	1	5	7	—	7	—	123	109	232
38	Olivetta San Michele	414	10	8	34	—	33	—	208	209	417
39	Ospedaletti	3.175	56	30	217	35	176	13	1.591	1.673	3.264
40	Perinaldo	1.181	8	15	21	7	30	—	596	576	1.172
41	Pietrabruna	767	11	13	3	—	10	—	387	371	758
42	Pieve di Teco	2.109	29	23	89	3	67	—	1.077	1.063	2.140
43	Pigna	2.273	26	40	37	659	458	30	1.189	1.278	2.467
44	Pompeiana	667	9	8	21	—	34	—	318	337	655
45	Pontedàssio	1.798	20	26	49	1	45	—	872	925	1.797
46	Pornàssio	904	14	16	19	—	30	—	457	434	891
47	Prelà	903	9	17	14	—	16	—	436	457	893
48	Ranzo	789	12	12	3	1	15	—	389	389	778
49	Rezzo	782	6	10	21	3	8	—	421	373	794
50	Riva Ligure	2.313	51	17	137	1	78	4	1.197	1.206	2.403
51	Rocchetta Nervina	419	4	7	16	1	22	—	221	190	411
52	San Bartolomeo del Cervo	2.063	34	28	107	4	91	2	1.017	1.070	2.087
53	San Biàgio della Cima	805	9	9	26	—	29	1	408	393	801
54	San Lorenzo al Mare	1.009	22	6	62	—	50	—	512	525	1.037
55	San Remo	59.824	945	652	2.294	201	1.694	136	28.761	32.021	60.782
56	Santo Stefano al Mare	1.713	31	18	110	7	122	—	840	881	1.721
57	Seborga	253	—	6	5	—	1	—	129	122	251
58	Soldano	643	14	7	12	—	20	—	332	310	642
59	Tàggia	11.849	211	117	828	33	349	6	6.030	6.419	12.449
60	Terzòrio	260	2	3	5	—	1	—	125	138	263
61	Triora	884	9	22	22	—	35	—	419	439	858
62	Vallebona	775	9	5	9	—	16	1	382	389	771
63	Vallecrosia	4.295	92	37	502	9	207	2	2.289	2.363	4.652
64	Vàsia	729	7	11	6	—	7	—	361	363	724
65	Ventimiglia	23.873	428	216	1.366	71	1.085	82	12.148	12.207	24.355
66	Vessàlico	426	3	6	8	—	12	—	209	210	419
67	Villa Faraldi	565	11	8	5	—	6	—	278	289	567
	PROVINCIA	211.884	3.264	2.417	9.339	1.176	7.485	364	104.217	111.180	215.397

SAVONA

N. d'ordine	COMUNI	POPOLAZIONE RESIDENTE al 31 dic. 1963	ISCRIZIONI E CANCELLAZIONI ANAGRAFICHE NELL'ANNO 1964						POPOLAZIONE RESIDENTE al 31 dicembre 1964		
			Per movimento naturale		Per trasferimento di residenza				M	F	MF
			Nati vivi	Morti	Iscritti		Cancellati				
					da altro Comune	dall'estero	per altro Comune	per l'estero			

PROVINCIA DI SAVONA

1	Allassio	12.070	173	158	545	33	377	4	5.807	6.475	12.282
2	Albenga	16.732	311	160	780	15	627	6	8.631	8.414	17.045
3	Albisola Marina	5.332	71	47	400	8	371	—	2.618	2.775	5.393
4	Albisola Superiore	10.177	240	94	986	15	459	18	5.372	5.475	10.847
5	Altare	3.283	39	33	66	5	119	—	1.587	1.654	3.241
6	Andora	3.602	68	38	190	10	99	1	1.924	1.808	3.732
7	Arnasco	412	2	5	6	—	9	—	196	210	406
8	Balestrino	426	3	2	2	—	5	—	187	237	424
9	Bardinetto	883	10	8	19	—	20	—	445	439	884
10	Bergoggi	685	9	8	54	2	15	—	340	387	727
11	Boissano	282	7	5	7	—	6	—	146	139	285
12	Borghetto Santo Spirito	1.560	49	15	249	3	68	—	924	854	1.778
13	Bòrgio Verezzi	1.587	20	15	129	2	94	—	765	864	1.629
14	Bòrmida	685	10	9	1	—	21	—	343	323	666
15	Cairo Montenotte	14.109	210	116	414	5	373	—	7.193	7.056	14.249
16	Calice Ligure	1.369	28	12	21	2	28	—	696	684	1.380
17	Calizzano	2.117	28	18	35	—	61	4	1.038	1.059	2.097
18	Carcare	4.945	84	43	198	—	119	—	2.470	2.595	5.065
19	Casanova Lerrone	1.056	13	13	25	—	18	—	529	534	1.063
20	Castelbianco	365	7	4	7	—	6	—	189	180	369
21	Castelvecchio di Rocca Barbena	344	—	5	6	—	3	—	175	167	342
22	Celle Ligure	4.128	63	40	175	6	131	5	1.999	2.197	4.196
23	Cengio	4.362	76	36	144	7	148	—	2.235	2.170	4.405
24	Ceriale	2.607	44	41	134	5	98	—	1.304	1.347	2.651
25	Cisano sul Neva	805	10	8	21	—	16	—	402	410	812
26	Cossèria	1.021	15	7	21	—	37	—	530	483	1.013
27	Dego	2.634	20	29	27	5	86	—	1.353	1.218	2.571
28	Erli	441	4	6	5	—	14	—	214	216	430
29	Finale Ligure	13.239	212	121	481	47	377	2	6.564	6.915	13.479
30	Garlanda	388	5	7	9	—	8	—	198	189	387
31	Giustènice	616	3	8	5	—	18	—	300	298	598
32	Giusvalla	571	3	8	10	—	32	—	283	261	544
33	Laignuèglia	2.186	41	23	155	7	89	1	1.122	1.154	2.276
34	Loano	10.347	175	104	729	36	465	—	5.060	5.658	10.718
35	Magliolo	580	9	7	5	—	27	—	299	261	560
36	Mallare	1.477	16	12	11	—	8	—	774	710	1.484
37	Massimino	287	—	4	1	—	8	—	144	132	276
38	Millèsimo	3.315	53	38	153	—	125	—	1.648	1.710	3.358
39	Miòglia	781	13	12	10	3	12	—	390	393	783
40	Murialdo	1.297	18	19	24	—	53	—	671	596	1.267
41	Nasino	361	3	7	4	—	5	—	186	170	356
42	Noli	3.180	48	36	200	2	138	1	1.573	1.682	3.255
43	Onzo	294	4	4	3	—	9	—	131	157	288
44	Orco Feglino	843	6	6	16	—	5	—	442	412	854

SAVONA-GENOVA

N. d'ordine	COMUNI	POPOLAZIONE RESIDENTE al 31 dic. 1963	ISCRIZIONI E CANCELLAZIONI ANAGRAFICHE NELL'ANNO 1964						POPOLAZIONE RESIDENTE al 31 dicembre 1964		
			Per movimento naturale		Per trasferimento di residenza				M	F	MF
			Nati vivi	Morti	Iscritti		Cancellati				
					da altro Comune	dall'estero	per altro Comune	per l'estero			
45	Ortovero	872	8	10	23	1	13	—	468	413	881
46	Osiglia	784	9	9	9	—	22	—	404	367	771
47	Pàllare	1.170	10	9	21	—	54	—	585	553	1.138
48	Piana Crixia	1.227	10	13	19	—	58	—	599	586	1.185
49	Pietra Ligure	5.994	106	35	382	14	261	1	2.866	3.333	6.199
50	Plòdio	397	5	4	5	—	21	—	191	191	382
51	Pontinvrea	597	6	6	18	—	17	—	309	289	598
52	Quiliano	6.440	101	52	226	12	219	—	3.243	3.265	6.508
53	Rialto	549	8	5	3	—	7	—	291	257	548
54	Roccvagnale	1.019	13	12	18	—	44	—	514	480	994
55	Sassello	2.485	31	35	38	1	95	1	1.175	1.249	2.424
56	SAVONA	75.068	1.005	889	3.014	78	2.025	42	36.435	39.774	76.209
57	Spotorno	3.021	41	31	290	2	77	—	1.569	1.677	3.246
58	Stella	2.200	27	30	64	2	79	—	1.108	1.076	2.184
59	Stellanello	985	7	17	5	—	21	—	505	454	959
60	Tèstico	311	4	7	2	—	17	—	143	150	293
61	Toirano	1.152	13	13	61	—	27	—	587	599	1.186
62	Tovo San Giacomo	1.355	20	17	30	2	31	—	686	673	1.359
63	Urbe	1.436	16	26	17	2	46	—	678	721	1.399
64	Vado Ligure	10.333	157	105	512	11	426	—	5.279	5.203	10.482
65	Varazze	14.451	191	186	385	19	409	8	6.935	7.508	14.443
66	Vendone	452	4	7	10	—	12	—	234	213	447
67	VeZZi Pòrtio	471	5	6	8	—	30	—	215	233	448
68	Villanova d'Albenga	1.070	14	18	40	—	27	1	526	552	1.078
69	Zuccarello	389	4	8	17	—	18	—	204	180	384
	PROVINCIA	272.009	4.038	2.941	11.700	362	8.863	95	135.146	141.064	276.210

PROVINCIA DI GENOVA

1	Arenzano	7.000	111	65	348	15	178	3	3.524	3.704	7.228
2	Avegno	1.604	13	28	55	—	57	—	828	759	1.587
3	Bargagli	2.405	25	32	78	—	122	—	1.207	1.147	2.354
4	Bogliasco	3.944	46	42	251	16	141	6	1.919	2.149	4.068
5	Borzonasca	3.170	33	25	20	—	92	—	1.533	1.573	3.106
6	Busalla	5.386	98	60	249	2	180	6	2.671	2.818	5.489
7	Camogli	8.124	97	109	185	7	289	5	3.715	4.295	8.010
8	Campo Ligure	3.879	41	44	67	1	108	—	1.796	2.040	3.836
9	Campomorone	6.326	79	80	632	1	208	—	3.282	3.468	6.750
10	Carasco	1.707	25	23	65	5	60	—	826	893	1.719
11	Casarza Ligure	2.818	37	20	92	5	67	—	1.436	1.429	2.865
12	Casella	1.387	22	21	54	—	50	—	707	685	1.392
13	Castiglione Chiavarese	1.943	19	20	12	—	57	—	943	954	1.897
14	Cerànesi	3.155	36	42	102	—	168	—	1.559	1.524	3.083
15	Chiàvari	25.773	343	312	1.539	57	733	30	12.374	14.263	26.637
16	Cicagna	2.430	27	33	59	2	50	—	1.167	1.268	2.435
17	Cogoleto	8.166	97	130	367	2	179	—	4.088	4.235	8.323
18	Cogorno	2.839	31	38	66	4	99	—	1.391	1.412	2.803

GENOVA

N. d'ordine	COMUNI	POPOLAZIONE RESIDENTE al 31 dic. 1963	ISCRIZIONI E CANCELLAZIONI ANAGRAFICHE NELL'ANNO 1964						POPOLAZIONE RESIDENTE al 31 dicembre 1964		
			Per movimento naturale		Per trasferimento di residenza				M	F	MF
			Nati vivi	Morti	Iscritti		Cancellati				
					da altro Comune	dall'estero	per altro Comune	per l'estero			
19	Corèglia Ligure	419	4	8	3	—	15	—	206	197	403
20	Crocefieschi	777	13	6	14	—	24	—	406	368	774
21	Davagna	1.794	11	26	60	3	84	—	880	878	1.758
22	Fascia	242	—	3	2	—	5	—	131	105	236
23	Favale di Màlvaro	687	14	8	15	—	28	—	336	344	680
24	Fontanigorda	792	5	12	10	—	17	—	383	395	778
25	GENOVA	825.474	11.950	9.761	23.016	942	8.633	256	402.836	439.896	842.732
26	Gorreto	427	3	3	6	—	8	—	208	217	425
27	Isola del Cantone	2.218	31	38	44	3	76	1	1.057	1.124	2.181
28	Lavagna	11.698	169	126	734	38	421	8	5.720	6.364	12.084
29	Lèivi	1.065	14	15	23	—	19	—	537	531	1.068
30	Lòrsica	979	9	16	4	—	17	—	476	483	959
31	Lumarzo	1.451	10	23	16	2	21	—	729	706	1.435
32	Masone	4.118	76	44	67	—	104	—	2.056	2.057	4.113
33	Mele	2.737	35	27	54	—	100	—	1.310	1.389	2.699
34	Mezzànego	1.506	15	18	18	2	50	—	766	707	1.473
35	Mignànego	3.318	33	50	253	—	168	—	1.702	1.684	3.386
36	Mocònesi	2.126	24	32	32	2	62	—	1.066	1.024	2.090
37	Monèglia	2.736	31	33	80	—	70	—	1.356	1.388	2.744
38	Montebruno	601	4	15	13	—	13	—	319	271	590
39	Montòggio	2.139	23	46	58	—	66	—	1.034	1.074	2.108
40	Ne	3.187	32	35	38	3	89	—	1.595	1.541	3.136
41	Neirone	1.407	9	22	12	1	24	—	722	661	1.383
42	Orero	886	10	13	34	1	18	—	458	442	900
43	Pieve Ligure	2.302	25	43	139	17	92	10	1.112	1.226	2.338
44	Portofino	961	5	9	45	4	30	—	453	523	976
45	Propata	380	2	10	2	—	9	—	187	178	365
46	Rapallo	22.667	345	305	1.112	58	636	26	10.689	12.526	23.215
47	Recco	6.635	108	71	452	15	185	10	3.297	3.647	6.944
48	Rezzoaglio	2.668	22	43	29	—	59	4	1.320	1.293	2.613
49	Ronco Scrivia	5.120	62	52	195	5	254	—	2.491	2.585	5.076
50	Rondanina	157	1	—	—	—	—	—	89	69	158
51	Rossiglione	4.191	53	44	54	5	90	—	2.056	2.113	4.169
52	Rovegno	1.137	8	16	14	—	38	—	553	552	1.105
53	San Colombano Certènoli	2.401	20	38	20	1	50	5	1.170	1.179	2.349
54	Santa Margherita Ligure	12.106	181	138	531	13	369	6	5.843	6.475	12.318
55	Sant'Olcese	5.155	62	61	193	—	162	—	2.607	2.580	5.187
56	Santo Stèfano d'Àveto	1.959	37	16	24	2	50	—	961	995	1.956
57	Savignone	2.199	29	34	53	—	84	—	1.050	1.113	2.163
58	Serra Riccò	6.370	92	65	286	6	262	—	3.232	3.195	6.427
59	Sestri Levante	19.505	250	199	490	21	436	8	9.457	10.166	19.623
60	Sori	4.657	49	49	191	1	139	8	2.315	2.387	4.702
61	Tiglieto	757	4	17	9	—	29	—	341	383	724
62	Torriglia	2.765	28	43	95	1	94	—	1.365	1.387	2.752
63	Tribogna	682	6	5	23	—	15	—	354	337	691
64	Ùscio	2.334	23	32	44	3	64	—	1.133	1.175	2.308

GENOVA-LA SPEZIA-VARESE

N. d'ordine	COMUNI	POPOLAZIONE RESIDENTE al 31 dic. 1963	ISCRIZIONI E CANCELLAZIONI ANAGRAFICHE NELL'ANNO 1964						POPOLAZIONE RESIDENTE al 31 dicembre 1964		
			Per movimento naturale		Per trasferimento di residenza				M	F	MF
			Nati vivi	Morti	Iscritti		Cancellati				
					da altro Comune	dall'estero	per altro Comune	per l'estero			
65	Valbrevenna	1.113	7	22	10	—	31	—	546	531	1.077
66	Vöbbia.	969	8	11	8	—	13	—	483	478	961
67	Zoagli	2.519	18	53	49	5	87	1	1.122	1.328	2.450
	PROVINCIA	1076.549	15.150	12.880	32.915	1.271	16.248	393	525.481	570.883	1096.364

PROVINCIA DI LA SPEZIA

1	Amèglia	3.809	72	39	135	1	127	—	1.877	1.974	3.851
2	Árcola	8.057	97	80	300	9	388	1	3.962	4.032	7.994
3	Beverino	2.186	30	24	31	4	58	—	1.073	1.096	2.169
4	Bolano.	3.247	53	33	145	2	115	—	1.629	1.670	3.299
5	Bonassola	1.401	18	17	40	—	58	—	661	723	1.384
6	Borghetto di Vara	1.223	17	17	30	—	42	—	596	615	1.211
7	Brunato.	982	13	12	70	1	30	—	494	530	1.024
8	Cálice al Cornoviglio	1.792	22	18	53	3	77	—	912	863	1.775
9	Carro	897	8	9	17	2	30	—	413	472	885
10	Carròdano	781	10	13	39	15	31	—	373	428	801
11	Castelnuovo Magra	5.972	96	64	188	7	145	—	3.000	3.054	6.054
12	Dèiva Marina.	1.495	16	14	50	—	34	—	760	753	1.513
13	Follo.	3.333	37	30	74	3	123	—	1.572	1.722	3.294
14	Framura	1.018	16	17	25	—	46	—	493	503	996
15	LA SPEZIA	127.013	2.010	1.255	4.450	136	3.501	201	62.016	66.636	128.652
16	Lèrici	13.609	174	140	354	51	312	20	6.483	7.233	13.716
17	Lèvanto	6.335	99	86	191	11	138	—	3.177	3.235	6.412
18	Maissana.	1.213	10	19	14	—	17	—	605	596	1.201
19	Monterosso al Mare	1.993	27	27	59	—	48	2	987	1.015	2.002
20	Ortonovo	5.313	116	45	141	12	126	—	2.741	2.670	5.411
21	Pignone	825	12	5	18	1	27	—	403	421	824
22	Portovènere	5.300	89	60	253	8	345	—	2.578	2.667	5.245
23	Riccò del Golfo di Spèzia	2.970	18	27	61	—	89	—	1.436	1.497	2.933
24	Riomaggiore	2.964	30	52	45	4	95	—	1.429	1.467	2.896
25	Rocchetta di Vara	1.251	19	13	24	4	34	—	639	612	1.251
26	Santo Stèfano di Magra.	6.043	101	43	153	6	173	—	3.015	3.072	6.087
27	Sarzana	17.165	236	180	618	15	501	4	8.455	8.894	17.349
28	Sesta Gòdano.	2.215	16	27	43	1	70	1	1.092	1.085	2.177
29	Varese Ligure.	4.508	44	50	58	7	132	—	2.095	2.340	4.435
30	Vernazza.	1.923	32	21	28	—	56	1	931	974	1.905
31	Vezzano Ligure.	5.904	83	59	277	2	260	—	2.963	2.984	5.947
32	Zignago	876	6	5	7	—	40	—	447	397	844
	PROVINCIA	243.613	3.627	2.501	7.991	305	7.268	230	119.307	126.230	245.537

PROVINCIA DI VARESE

1	Agra.	289	5	3	22	2	14	—	136	165	301
2	Albizzate.	3.952	72	42	198	20	149	—	1.983	2.068	4.051
3	Angera.	4.558	96	51	179	4	124	—	2.204	2.458	4.662
4	Arcisate	5.921	135	56	349	7	309	6	2.950	3.091	6.041
5	Arsago Sèprio.	2.826	45	20	150	6	132	—	1.439	1.436	2.875

VARESE

N. d'ordine	COMUNI	POPOLAZIONE RESIDENTE al 31 dic. 1963	ISCRIZIONI E CANCELLAZIONI ANAGRAFICHE NELL'ANNO 1964						POPOLAZIONE RESIDENTE al 31 dicembre 1964		
			Per movimento naturale		Per trasferimento di residenza				M	F	MF
			Nati vivi	Morti	Iscritti		Cancellati				
					da altro Comune	dall'estero	per altro Comune	per l'estero			
6	Azzate	3.044	59	17	153	2	119	—	1.522	1.600	3.122
7	Azzio	584	16	6	13	1	64	—	258	286	544
8	Barasso	1.162	22	20	90	6	95	4	559	602	1.161
9	Bardello	945	23	9	64	7	54	1	472	503	975
10	Bèdero Valcuvia	374	5	9	16	—	12	—	188	186	374
11	Besano	1.308	26	11	115	8	101	—	657	688	1.345
12	Besnate	3.766	77	32	127	4	132	1	1.851	1.958	3.809
13	Besozzo	7.135	134	82	426	10	252	9	3.496	3.866	7.362
14	Biandronno	1.993	38	16	125	—	78	—	1.007	1.055	2.062
15	Bisùschio	2.584	49	31	127	6	125	—	1.281	1.329	2.610
16	Bòdio Lomnago	753	12	8	8	4	58	—	343	368	711
17	Brèbbia	2.422	48	24	130	11	123	1	1.210	1.253	2.463
18	Bregano	392	14	5	18	1	13	—	187	220	407
19	Brenta	1.143	21	10	103	—	62	—	599	596	1.195
20	Brezzo di Bèdero	714	8	10	41	5	28	1	353	376	729
21	Brinzio	529	10	7	13	3	13	1	253	281	534
22	Brissago-Valtravaglia	588	7	10	27	2	31	—	268	315	583
23	Brunello	447	16	3	63	—	18	—	246	259	505
24	Brusimpiano	823	18	8	77	2	52	—	412	448	860
25	Buguggiate	1.288	26	16	110	—	121	—	644	643	1.287
26	Busto Arsizio	68.615	1.313	632	2.365	82	1.595	21	33.774	36.353	70.127
27	Cadegliano-Viconago	1.748	28	27	181	2	195	—	833	904	1.737
28	Cadrezzate	1.145	23	12	71	—	63	—	564	600	1.164
29	Cairate	6.437	114	64	398	—	352	—	3.262	3.271	6.533
30	Cantello	3.742	75	39	261	8	211	17	1.849	1.970	3.819
31	Caravate	2.070	31	26	129	3	121	—	1.011	1.075	2.086
32	Cardano al Campo	7.266	177	56	597	6	307	1	3.782	3.900	7.682
33	Carnago	3.775	70	29	210	4	105	6	1.935	1.984	3.919
34	Caronno Pertusella	7.918	169	69	488	11	246	4	4.027	4.240	8.267
35	Caronno Varesino	3.282	67	30	181	—	156	—	1.694	1.650	3.344
36	Casale Litta	1.961	31	24	101	—	108	—	960	1.001	1.961
37	Casalzuigno	961	8	17	56	1	45	—	446	518	964
38	Casciago	2.293	53	21	201	4	102	—	1.194	1.234	2.428
39	Casorate Sempione	4.111	91	43	215	13	206	9	2.013	2.159	4.172
40	Cassano Magnago	14.201	315	154	776	18	564	2	7.215	7.375	14.590
41	Cassano Valcuvia	484	10	4	15	2	17	—	246	244	490
42	Castellanza	12.948	253	119	598	—	409	—	6.441	6.830	13.271
43	Castello Cabiaglio	421	5	8	26	—	17	—	202	225	427
44	Castelsèprio	904	22	12	21	6	47	—	439	455	894
45	Castelvecchiana	2.032	27	37	93	2	82	3	907	1.125	2.032
46	Castiglione Olona	5.298	116	42	500	9	202	7	2.837	2.835	5.672
47	Castronno	2.972	60	32	147	—	86	—	1.549	1.512	3.061
48	Cavària con Premezzo	3.898	76	35	232	—	197	—	1.996	1.978	3.974
49	Cazzago Bràbbia	737	14	7	17	—	17	—	356	388	744
50	Cislago	6.218	142	43	196	6	228	—	3.104	3.187	6.291
51	Cittiglio	2.600	55	26	167	2	152	—	1.270	1.376	2.646
52	Clivio	1.173	32	13	152	3	52	—	619	676	1.295
53	Còcquio-Trevisago	3.615	58	43	260	8	188	—	1.777	1.933	3.710

N. d'ordine	COMUNI	POPOLAZIONE RESIDENTE al 31 dic. 1963	ISCRIZIONI E CANCELLAZIONI ANAGRAFICHE NELL'ANNO 1964						POPOLAZIONE RESIDENTE al 31 dicembre 1964		
			Per movimento naturale		Per trasferimento di residenza				M	F	MF
			Nati vivi	Morti	Iscritti		Cancellati				
					da altro Comune	dall'estero	per altro Comune	per l'estero			
54	Comabbio	715	8	9	48	—	26	—	340	396	736
55	Comerio	1.911	36	31	144	1	117	—	941	1.003	1.944
56	Cremonaga	521	9	4	39	—	38	—	263	264	527
57	Cròsio della Valle	378	2	2	27	—	3	—	202	200	402
58	Cuasso al Monte	2.581	58	33	148	—	123	2	1.262	1.367	2.629
59	Cugliate-Fabiasco	1.554	37	14	170	4	120	—	837	794	1.631
60	Cunardo	1.646	34	21	73	3	81	2	781	871	1.652
61	Curiglia con Monteviasco	459	5	3	9	—	18	2	217	233	450
62	Cuveglia	1.634	33	27	90	9	84	—	768	887	1.655
63	Cùvio	974	24	6	35	—	45	—	467	515	982
64	Davèrio	1.404	23	15	169	—	55	—	746	780	1.526
65	Dumenza	1.199	19	19	70	3	75	13	556	628	1.184
66	Duno	154	—	2	5	—	12	—	63	82	145
67	Fagnano Olona	8.785	182	72	504	4	372	—	4.483	4.548	9.031
68	Ferno	3.776	79	28	194	4	149	2	1.915	1.959	3.874
69	Ferrera di Varese	512	5	14	33	—	23	—	239	274	513
70	Gallarate	37.682	657	393	1.949	26	1.287	32	18.277	20.325	38.602
71	Galliate Lombardo	441	7	3	8	—	19	—	212	222	434
72	Gavirate	7.235	123	87	508	14	320	—	3.588	3.885	7.473
73	Gazzada Schianno	4.185	94	42	205	4	162	—	2.111	2.173	4.284
74	Gemònio	2.085	43	25	115	5	89	—	1.008	1.126	2.134
75	Gerenzano	5.861	100	50	358	9	186	—	3.022	3.070	6.092
76	Germignaga	3.126	47	40	190	5	130	7	1.504	1.687	3.191
77	Golasecca	2.305	52	23	80	3	94	—	1.099	1.224	2.323
78	Gorla Maggiore	3.346	71	29	104	—	109	—	1.663	1.720	3.383
79	Gorla Minore	5.338	107	49	293	—	240	—	2.649	2.800	5.449
80	Gornate-Olona	1.486	35	17	86	4	110	—	721	763	1.484
81	Grantola	701	15	11	96	2	35	—	375	393	768
82	Inarzo	567	11	5	22	—	27	—	276	292	568
83	Induno Olona	6.094	128	62	424	4	314	—	3.074	3.200	6.274
84	Ispra	2.996	64	40	202	15	103	—	1.560	1.574	3.134
85	Jerago con Orago	3.566	73	29	221	8	157	—	1.790	1.892	3.682
86	Lavena-Ponte Tresa	2.683	70	24	454	9	219	4	1.500	1.469	2.969
87	Laveno-Mombello	7.935	124	98	357	14	265	—	3.748	4.319	8.067
88	Leggiano	2.459	46	33	159	14	158	8	1.212	1.267	2.479
89	Lonate Ceppino	3.035	68	23	278	—	114	—	1.635	1.609	3.244
90	Lonate Pozzolo	8.473	177	67	317	2	340	—	4.329	4.233	8.562
91	Lozza	914	31	12	48	4	58	—	438	489	927
92	Luino	11.971	227	128	533	40	509	25	5.814	6.295	12.109
93	Luvinate	889	14	7	103	3	28	5	480	489	969
94	Maccagno	2.087	23	19	92	12	101	—	1.010	1.084	2.094
95	Malgesso	753	15	8	62	1	27	2	387	407	794
96	Malnate	9.672	169	110	619	10	358	4	4.762	5.236	9.998
97	Marchirolo	1.199	32	9	147	2	86	3	626	656	1.282
98	Marnate	3.738	71	28	260	10	174	8	1.967	1.902	3.869
99	Màrzio	288	9	3	8	—	10	—	146	146	292
100	Masciago Primo	173	1	3	3	—	1	—	101	72	173
101	Mercallo	1.134	17	12	113	—	61	—	582	609	1.191

VARESE-COMO

N. d'ordine	COMUNI	POPOLAZIONE RESIDENTE al 31 dic. 1963	ISCRIZIONI E CANCELLAZIONI ANAGRAFICHE NELL'ANNO 1964						POPOLAZIONE RESIDENTE al 31 dicembre 1964		
			Per movimento naturale		Per trasferimento di residenza				M	F	MF
			Nati vivi	Morti	Iscritti		Cancellati				
					da altro Comune	dall'estero	per altro Comune	per l'estero			
102	Mesenzana	776	15	11	37	1	69	—	363	386	749
103	Montegrino-Valtravaglia	948	12	23	46	—	35	—	465	483	948
104	Monvalle	1.078	13	10	35	1	27	—	524	566	1.090
105	Morazzone	3.083	66	33	99	14	72	3	1.560	1.594	3.154
106	Mornago	2.678	58	25	134	14	170	3	1.374	1.312	2.686
107	Oggiona con Santo Stefano	2.220	47	24	169	2	98	—	1.121	1.195	2.316
108	Olgiate Olona	6.655	130	71	412	2	282	—	3.326	3.520	6.846
109	Origgio	4.677	83	29	129	—	72	—	2.328	2.460	4.788
110	Orino	479	3	7	22	—	11	—	233	253	486
111	Osmate Lentate	388	2	8	17	2	14	—	188	199	387
112	Pino sulla sponda del Lago Maggiore	333	5	2	30	1	32	—	190	145	335
113	Porto Cerèsio	2.327	58	16	328	12	237	2	1.253	1.217	2.470
114	Porto Valtravaglia	2.395	48	27	133	—	109	—	1.113	1.327	2.440
115	Rancio Valcuvia	572	7	8	18	—	30	—	253	306	559
116	Ranco	743	11	13	24	11	18	—	351	407	758
117	Sàltrio	1.702	40	13	171	—	120	—	839	941	1.780
118	Samarate	10.740	210	109	524	3	365	—	5.444	5.559	11.003
119	Sangiano	1.105	13	13	93	2	71	1	546	582	1.128
120	Saronno	26.907	487	270	1.192	27	774	1	13.228	14.340	27.568
121	Sesto Calende	8.392	128	79	443	5	274	1	4.131	4.483	8.614
122	Solbiate Arno	2.944	67	28	167	—	147	—	1.473	1.530	3.003
123	Solbiate Olona	3.440	61	30	256	1	135	—	1.779	1.814	3.593
124	Somma Lombardo	14.109	239	142	606	13	528	3	6.927	7.367	14.294
125	Sumirago	3.666	75	49	219	—	136	13	1.877	1.885	3.762
126	Taino	2.433	36	29	71	5	79	—	1.157	1.280	2.437
127	Ternate	1.472	31	16	106	—	95	—	720	778	1.498
128	Tradate	14.380	291	115	629	9	591	—	7.098	7.505	14.603
129	Travedona-Monate	2.427	49	34	158	—	75	1	1.250	1.274	2.524
130	Tronzano Lago Maggiore	262	2	2	10	5	16	—	121	140	261
131	Uboldo	6.229	135	53	326	1	172	—	3.171	3.295	6.466
132	Valganna	1.244	19	11	109	—	89	3	613	656	1.269
133	Varano Borghi	2.049	39	25	249	1	102	—	1.051	1.160	2.211
134	VARESE	70.776	1.236	725	4.039	120	2.642	38	34.565	38.201	72.766
135	Vedano Olona	4.850	94	52	321	2	183	6	2.416	2.610	5.026
136	Veddasca	898	7	21	28	1	38	—	403	472	875
137	Venegono Inferiore	3.325	67	33	323	—	102	—	1.733	1.847	3.580
138	Venegono Superiore	3.748	76	28	260	5	276	—	1.824	1.961	3.785
139	Vergiate	6.135	89	79	299	18	219	—	3.024	3.219	6.243
140	Viggiù	3.995	78	41	286	4	184	2	1.951	2.185	4.136
141	Vizzola Ticino	532	11	8	50	—	35	—	269	281	550
	PROVINCIA	622.097	11.830	6.271	34.138	831	24.305	290	308.818	329.212	638.030
PROVINCIA DI COMO											
1	Abbadia Lariana	2.214	49	23	118	2	70	—	1.111	1.179	2.290
2	Airuno	1.874	61	19	111	—	65	—	964	998	1.962
3	Albavilla	3.830	76	48	158	—	131	—	1.868	2.017	3.885

Como

N. d'ordine	COMUNI	POPOLAZIONE RESIDENTE al 31 dic. 1963	ISCRIZIONI E CANCELLAZIONI ANAGRAFICHE NELL'ANNO 1964						POPOLAZIONE RESIDENTE al 31 dicembre 1964		
			Per movimento naturale		Per trasferimento di residenza				M	F	MF
			Nati vivi	Morti	Iscritti		Cancellati				
					da altro Comune	dall'estero	per altro Comune	per l'estero			
4	Albese con Cassano	2.907	26	47	133	—	62	—	1.403	1.554	2.957
5	Albiolo	1.627	38	17	113	1	121	4	781	856	1.637
6	Alsèrio	719	12	8	35	—	44	—	351	363	714
7	Alzate Brianza	2.570	62	34	151	—	77	—	1.347	1.325	2.672
8	Annone di Brianza	1.347	39	13	31	—	35	—	679	690	1.369
9	Anzano del Parco	1.157	24	14	48	—	42	—	578	595	1.173
10	Appiano Gentile	4.352	74	60	165	7	113	—	2.064	2.361	4.425
11	Argegno	845	23	13	21	1	22	—	401	454	855
12	Aròsio	2.783	61	36	155	—	106	1	1.437	1.419	2.856
13	Asso	2.691	43	32	146	—	91	—	1.353	1.404	2.757
14	Ballàbio	1.160	23	11	81	—	47	—	620	586	1.206
15	Barni	399	5	2	9	1	4	—	207	201	408
16	Barzago	1.916	29	20	46	—	115	1	924	931	1.855
17	Barzanò	3.089	52	34	156	—	110	—	1.539	1.614	3.153
18	Barzio	1.178	27	14	41	—	30	—	587	615	1.202
19	Bellàgio	3.596	63	46	86	7	94	1	1.774	1.837	3.611
20	Bellano	4.103	74	58	119	—	222	—	1.887	2.129	4.016
21	Bene Lario	324	7	5	1	—	5	—	171	151	322
22	Beregazzo con Figliaro	1.490	26	19	126	—	65	—	733	825	1.558
23	Binago	2.802	40	27	114	1	87	—	1.309	1.534	2.843
24	Bizzarone	871	15	14	15	3	36	—	408	446	854
25	Blessagno	230	3	4	16	—	7	—	103	135	238
26	Blèvio	1.889	34	22	103	2	141	7	902	956	1.858
27	Bosìsio Parini	2.339	43	24	35	—	46	—	1.127	1.220	2.347
28	Bregnano	2.974	50	38	136	—	103	—	1.429	1.590	3.019
29	Brenna	1.288	21	12	34	—	44	—	630	657	1.287
30	Brienno	456	10	6	29	—	36	—	215	238	453
31	Brivio	3.218	68	43	101	—	144	1	1.548	1.651	3.199
32	Brunate	1.668	25	22	147	—	146	—	802	870	1.672
33	Bulciago	1.979	39	17	106	—	61	—	1.018	1.028	2.046
34	Bulgarograsso	1.859	37	18	76	—	58	—	923	973	1.896
35	Cabiate	5.121	111	54	141	—	122	—	2.608	2.589	5.197
36	Cadorago	4.322	88	53	275	5	197	2	2.128	2.310	4.438
37	Càglio	421	5	3	7	—	20	—	205	205	410
38	Cagno	1.192	13	8	100	—	58	—	596	643	1.239
39	Calco	2.498	48	26	114	—	71	—	1.263	1.300	2.563
40	Campione d'Italia	1.543	31	11	72	12	15	3	817	812	1.629
41	Cantù	28.312	649	284	1.063	26	616	2	14.308	14.840	29.148
42	Canzo	3.471	65	46	160	2	111	—	1.682	1.859	3.541
43	Capiago Intimiano	2.953	73	31	131	—	140	—	1.470	1.516	2.986
44	Carate Ürio	1.373	31	19	63	4	98	—	641	713	1.354
45	Carbonate	1.395	33	13	98	—	74	6	721	712	1.433
46	Carimate	2.124	43	22	82	1	44	—	1.129	1.055	2.184
47	Carlazzo	1.925	32	24	78	2	93	—	921	999	1.920
48	Carugo	3.907	90	31	223	1	178	—	2.017	1.995	4.012
49	Casargo	870	18	14	20	—	10	—	431	453	884
50	Casasco d'Intelvi	464	2	5	10	—	26	—	199	246	445
51	Casatenovo	7.637	145	76	209	—	184	—	3.780	3.951	7.731

Como

N. d'ordine	COMUNI	POPOLAZIONE RESIDENTE al 31 dic. 1963	ISCRIZIONI E CANCELLAZIONI ANAGRAFICHE NELL'ANNO 1964						POPOLAZIONE RESIDENTE al 31 dicembre 1964		
			Per movimento naturale		Per trasferimento di residenza				M	F	MF
			Nati vivi	Morti	Iscritti		Cancellati				
					da altro Comune	dall'estero	per altro Comune	per l'estero			
52	Casino d'Erba	1.380	23	13	35	—	35	—	702	688	1.390
53	Casinate con Bernate	2.216	34	17	70	—	144	1	1.053	1.105	2.158
54	Cassago Brianza	2.552	35	25	142	—	78	—	1.266	1.360	2.626
55	Cassina Rizzardi	1.349	29	14	74	—	84	—	661	693	1.354
56	Cassina Valsassina	344	13	6	11	1	3	—	193	167	360
57	Castello di Brianza	1.636	35	22	76	—	84	—	856	785	1.641
58	Castelmarte	591	13	7	46	—	31	—	300	312	612
59	Castelnuovo Bozzente	584	12	6	18	—	19	—	278	311	589
60	Castiglione d'Intelvi	495	7	6	18	—	18	—	241	255	496
61	Cavallasca	1.246	30	14	171	—	64	—	676	693	1.369
62	Cavargna	585	14	8	5	—	14	—	302	280	582
63	Cerano d'Intelvi	381	6	3	9	—	12	—	176	205	381
64	Cermenate	5.810	155	71	199	3	180	—	2.950	2.966	5.916
65	Cernobbio	7.143	138	98	351	12	388	8	3.392	3.758	7.150
66	Cernusco Montevècchia	4.032	71	42	133	8	145	—	2.017	2.040	4.057
67	Cesana Brianza	1.330	28	12	46	—	39	—	695	658	1.353
68	Cirimido	1.528	23	30	43	—	42	—	750	772	1.522
69	Civate	2.836	53	40	167	4	108	—	1.430	1.482	2.912
70	Civenna	594	16	7	33	—	15	—	308	313	621
71	Claino con Osteno	679	5	12	14	2	12	—	330	346	676
72	Còlico	4.741	101	48	167	5	122	—	2.435	2.409	4.844
73	Colle Brianza	1.123	25	20	10	—	23	—	555	560	1.115
74	Colonno	881	15	15	38	1	20	—	423	477	900
75	COMO	85.098	1.441	1.084	3.786	185	2.647	97	40.450	46.232	86.682
76	Consiglio di Rumo	1.190	27	12	27	—	32	—	601	599	1.200
77	Còrrido	555	7	11	9	—	18	—	259	283	542
78	Cortenova	1.075	23	16	37	—	19	5	530	565	1.095
79	Costa Masnaga	3.548	65	24	118	2	114	—	1.740	1.855	3.595
80	Crandola Valsassina	250	2	—	—	—	3	—	125	124	249
81	Cremella	1.101	17	6	62	—	35	—	560	579	1.139
82	Cremeno	664	12	7	15	—	25	—	324	335	659
83	Crèmia	816	9	8	13	13	9	—	414	420	834
84	Cucciago	1.982	51	29	131	1	111	—	1.000	1.025	2.025
85	Cusino	293	5	2	3	—	8	—	138	153	291
86	Dèrvio	2.461	57	26	120	6	63	—	1.240	1.315	2.555
87	Dizzasco	382	1	9	15	—	26	—	168	195	363
88	Dolzago	1.401	29	13	38	—	53	—	694	708	1.402
89	Domaso	1.230	25	20	48	—	24	—	559	700	1.259
90	Dongo	3.522	64	27	98	—	107	1	1.753	1.796	3.549
91	Dòrio	477	5	4	6	—	24	—	226	234	460
92	Dosso del Liro	507	8	7	2	—	6	—	261	243	504
93	Drezzo	752	8	3	21	—	39	—	382	357	739
94	Ello	717	10	12	29	3	34	—	336	377	713
95	Erba	13.136	263	155	698	21	460	31	6.551	6.921	13.472
96	Èsino Lario	825	11	9	10	—	14	—	387	436	823
97	Eupilio	1.520	23	15	76	—	38	—	794	772	1.566
98	Faggeto Lario	1.131	16	13	12	2	57	—	550	541	1.091
99	Falòppio	2.226	53	22	155	—	85	—	1.130	1.197	2.327

N. d'ordine	COMUNI	POPOLAZIONE RESIDENTE al 31 dic. 1963	ISCRIZIONI E CANCELLAZIONI ANAGRAFICHE NELL'ANNO 1964						POPOLAZIONE RESIDENTE al 31 dicembre 1964		
			Per movimento naturale		Per trasferimento di residenza				M	F	MF
			Nati vivi	Morti	Iscritti		Cancellati				
					da altro Comune	dall'estero	per altro Comune	per l'estero			
100	Fenegrò	2.025	40	24	73	4	86	—	972	1.060	2.032
101	Figino Serenza	3.036	57	22	145	—	89	4	1.545	1.578	3.123
102	Fino Mornasco	5.864	124	51	514	—	347	6	2.997	3.101	6.098
103	Galbiate	5.598	96	60	184	—	137	—	2.790	2.891	5.681
104	Garbagnate Monastero.	1.475	22	9	28	—	62	—	719	735	1.454
105	Garlate.	1.332	26	11	70	—	45	—	690	682	1.372
106	Garzeno	1.933	30	19	29	—	58	—	999	916	1.915
107	Gera Lario	859	8	5	49	—	33	—	455	423	878
108	Germasino	312	4	5	—	—	7	—	158	146	304
109	Girònico	1.506	31	14	40	—	91	—	719	753	1.472
110	Grandate.	2.120	42	28	165	—	94	—	1.088	1.117	2.205
111	Gràndola ed Uniti	1.082	18	12	28	3	23	2	544	550	1.094
112	Gravedona	2.800	35	26	107	1	89	—	1.332	1.496	2.828
113	Griante	808	8	14	37	9	25	1	378	444	822
114	Guanzate.	2.842	62	26	95	—	117	—	1.397	1.459	2.856
115	Imbersago	1.341	13	16	29	1	46	—	639	683	1.322
116	Intròbio	1.070	15	14	27	—	20	—	520	558	1.078
117	Introzzo	214	1	4	—	—	2	—	104	105	209
118	Inverigo	6.184	109	55	276	8	208	—	3.088	3.226	6.314
119	Làglio	1.071	18	13	72	3	67	—	517	567	1.084
120	Laino	494	5	6	13	—	15	—	260	231	491
121	Lambrugo	1.381	23	13	53	—	51	—	666	727	1.393
122	Lanzo d'Intelvi.	1.495	27	23	63	6	49	—	747	772	1.519
123	Lasnigo	473	6	7	19	1	25	—	232	235	467
124	Lecco	49.813	925	551	1.518	47	1.253	16	23.978	26.505	50.483
125	Lenno	1.399	24	20	49	4	27	—	666	763	1.429
126	Lèzzeno	1.959	33	17	16	—	20	1	964	1.006	1.970
127	Lierna	1.312	25	10	50	3	49	—	640	691	1.331
128	Limido Comasco	1.335	20	16	32	—	63	—	627	681	1.308
129	Lipomo	1.151	36	12	110	—	98	—	608	579	1.187
130	Livo.	377	5	6	2	—	4	—	176	198	374
131	Locate Varesino.	2.794	59	25	107	—	102	—	1.392	1.441	2.833
132	Lomagna.	2.108	41	18	170	1	63	—	1.093	1.146	2.239
133	Lomazzo	6.041	107	62	244	—	200	—	2.862	3.268	6.130
134	Longone al Segrino	722	18	10	50	—	46	—	358	376	734
135	Luisago	1.493	28	13	108	2	48	—	782	788	1.570
136	Lurago d'Erba	3.092	55	30	161	3	128	—	1.529	1.624	3.153
137	Lurago Marinone	1.391	19	14	81	—	51	—	698	728	1.426
138	Lurate Caccivio.	7.078	163	70	394	12	297	3	3.484	3.793	7.277
139	Magrèglio.	314	4	3	18	—	3	—	151	179	330
140	Malgrate	2.458	78	25	392	—	168	1	1.310	1.424	2.734
141	Mandello del Lario	8.572	165	83	324	9	171	1	4.275	4.540	8.815
142	Margno	307	7	1	13	—	12	—	149	165	314
143	Mariano Comense	13.385	298	113	416	10	295	—	6.685	7.016	13.701
144	Masliànico	3.010	63	30	306	2	114	4	1.621	1.612	3.233
145	Menàggio.	3.271	59	45	150	15	150	—	1.528	1.772	3.300
146	Merate.	9.488	177	88	303	6	247	5	4.603	5.031	9.634
147	Merone.	1.899	43	29	69	—	60	—	924	998	1.922

COMO

N. d'ordine	COMUNI	POPOLAZIONE RESIDENTE al 31 dic. 1963	ISCRIZIONI E CANCELLAZIONI ANAGRAFICHE NELL'ANNO 1964						POPOLAZIONE RESIDENTE al 31 dicembre 1964		
			Per movimento naturale		Per trasferimento di residenza				M	F	MF
			Nati vivi	Morti	Iscritti		Cancellati				
					da altro Comune	dall'estero	per altro Comune	per l'estero			
148	Mezzegra	1.014	13	12	23	1	27	1	519	492	1.011
149	Missaglia	6.104	108	53	141	1	226	—	2.926	3.149	6.075
150	Moggio	216	5	3	17	—	9	—	103	123	226
151	Molteno	2.139	36	20	71	—	55	—	1.051	1.120	2.171
152	Moltràsio	2.201	34	22	107	2	93	1	1.091	1.137	2.228
153	Monguzzo	1.089	16	11	36	—	18	—	548	564	1.112
154	Montano Lucino	2.678	63	25	186	7	124	—	1.377	1.408	2.785
155	Montemezzo	337	10	1	4	—	14	—	180	156	336
156	Monticello	3.143	57	40	156	—	128	—	1.619	1.569	3.188
157	Montòrfano	1.034	22	8	41	—	36	2	522	529	1.051
158	Morterone	105	3	1	5	—	4	—	60	48	108
159	Mozzate	3.991	66	36	187	4	94	—	1.898	2.220	4.118
160	Musso	970	26	10	27	1	27	—	510	477	987
161	Nesso	1.575	24	18	38	—	37	—	791	791	1.582
162	Nibionno	2.476	56	17	60	—	61	—	1.287	1.227	2.514
163	Novedrate	1.698	32	16	32	3	98	—	813	838	1.651
164	Oggiono	5.839	102	77	137	—	145	—	2.751	3.105	5.856
165	Olgiate Comasco	7.050	130	83	396	10	244	4	3.423	3.832	7.255
166	Olgiate Mòlgora	4.343	103	42	149	2	165	5	2.192	2.193	4.385
167	Olginate	4.240	79	51	279	2	159	—	2.117	2.273	4.390
168	Oliveto Lario	1.088	18	15	40	—	36	3	535	557	1.092
169	Oltrona di San Mamette	1.359	40	11	43	1	17	—	680	735	1.415
170	Orsenigo	1.167	16	14	50	—	31	—	602	586	1.188
171	Osnago	3.297	43	44	64	—	73	—	1.554	1.733	3.287
172	Ossùccio	907	13	8	19	—	14	1	430	486	916
173	Paderno d'Adda	2.152	34	27	122	—	72	—	1.057	1.152	2.209
174	Pagnona	576	11	4	2	1	4	—	302	280	582
175	Parè	953	18	15	91	—	65	—	474	508	982
176	Parlasco	190	4	2	2	—	3	—	103	88	191
177	Pasturo	1.181	25	14	19	—	8	—	610	593	1.203
178	Pèglio	260	1	1	5	—	13	—	118	134	252
179	Pèllio Intelvi	772	19	12	22	2	13	2	396	392	788
180	Pèrego	1.022	29	7	45	—	49	—	512	528	1.040
181	Perledo	1.078	15	18	94	2	33	—	539	599	1.138
182	Pescate	1.136	24	13	70	—	67	—	568	582	1.150
183	Pianello del Lario	1.179	13	17	26	1	26	—	528	648	1.176
184	Pigra	492	3	5	15	—	1	1	256	247	503
185	Plè시오	797	12	21	6	—	7	—	380	407	787
186	Pognana Lario	986	20	16	24	—	25	—	482	507	989
187	Ponna	459	3	8	—	—	1	—	233	220	453
188	Ponte Lambro	2.659	46	26	132	—	114	—	1.307	1.390	2.697
189	Porlezza	2.403	51	34	128	3	56	6	1.207	1.282	2.489
190	Premana	1.759	55	16	16	—	24	—	860	930	1.790
191	Primaluna	1.459	22	16	31	—	39	—	736	721	1.457
192	Prosèrpio	561	16	8	17	—	32	—	258	296	554
193	Fusiano	908	28	14	44	—	29	—	473	464	937
194	Rampònio Verna	457	7	6	12	—	16	1	214	239	453
195	Rezzago	332	9	1	18	—	28	—	170	160	330

Como

N. d'ordine	COMUNI	POPOLAZIONE RESIDENTE al 31 dic. 1963	ISCRIZIONI E CANCELLAZIONI ANAGRAFICHE NELL'ANNO 1964						POPOLAZIONE RESIDENTE al 31 dicembre 1964		
			Per movimento naturale		Per trasferimento di residenza				M	F	MF
			Nati vivi	Morti	Iscritti		Cancellati				
					da altro Comune	dall'estero	per altro Comune	per l'estero			
196	Robbiate	2.664	43	29	143	—	82	—	1.355	1.384	2.739
197	Ròdero	914	19	9	58	—	35	—	439	508	947
198	Rògeno	2.224	32	27	63	—	84	—	1.080	1.128	2.208
199	Ronago	1.215	24	13	65	1	90	1	623	578	1.201
200	Rovagnate	1.862	45	20	93	—	70	—	945	965	1.910
201	Rovellasca	4.467	76	48	151	—	124	—	2.114	2.408	4.522
202	Rovello Porro	4.338	72	55	170	2	86	—	2.131	2.310	4.441
203	Sala Comacina	646	15	7	35	1	31	1	306	352	658
204	San Bartolomeo Val Cavar- vargna	1.311	40	18	14	5	14	—	650	688	1.338
205	San Fedele Intelvi	1.323	25	19	60	3	64	7	664	657	1.321
206	San Fermo della Battaglia	1.824	56	17	245	2	138	6	960	1.006	1.966
207	San Nazzaro Val Cavar- gna	627	12	8	14	1	20	—	315	311	626
208	Sant'Abbondio	864	19	10	19	2	40	7	420	427	847
209	Santa Maria Hoè	1.196	30	13	33	—	38	—	597	611	1.208
210	Santa Maria Rezzònico	1.415	22	31	24	2	14	7	707	704	1.411
211	Schignano	1.179	18	21	37	5	38	5	576	599	1.175
212	Senna Comasco	687	15	3	60	2	33	—	373	355	728
213	Sirone	1.313	36	24	67	—	42	—	661	689	1.350
214	Sirtori	1.371	28	18	61	—	30	—	735	677	1.412
215	Solbiate	1.468	30	18	79	—	96	—	721	742	1.463
216	Sòrico	1.331	23	22	25	1	36	—	660	662	1.322
217	Sormano	629	5	10	14	—	23	—	288	327	615
218	Stazzona	661	18	7	13	—	7	—	343	335	678
219	Suèglio	330	2	9	8	—	5	—	153	173	326
220	Suello	1.099	24	11	36	—	34	—	565	549	1.114
221	Taceno	371	7	7	10	—	10	—	191	180	371
222	Tavernerio	3.375	68	29	234	9	141	1	1.743	1.772	3.515
223	Torno	1.236	26	18	71	1	86	2	575	653	1.228
224	Tremènico	417	12	—	1	—	3	—	215	212	427
225	Tremezzo	1.473	26	15	28	1	44	—	710	759	1.469
226	Trezzo	182	1	1	5	—	1	—	95	91	186
227	Turate	5.458	109	74	321	4	147	—	2.821	2.850	5.671
228	Uggiate-Trévano	2.658	54	28	151	4	108	—	1.326	1.405	2.731
229	Valbrona	1.962	38	21	52	—	47	—	964	1.020	1.984
230	Valgrehentino	2.152	41	12	89	4	77	—	1.095	1.102	2.197
231	Valmadrera	7.581	162	64	330	10	226	—	3.790	4.003	7.793
232	Valmorea	1.704	45	14	76	2	43	1	851	918	1.769
233	Val Rezzo	311	5	6	1	—	4	—	175	132	307
234	Valsolda	1.988	35	24	103	17	97	—	1.054	968	2.022
235	Varenna	921	15	13	36	—	70	—	416	473	889
236	Vèleso	438	5	4	5	—	17	—	220	207	427
237	Vendrogno	516	5	8	7	—	7	—	272	241	513
238	Veniano	1.094	23	8	52	—	51	—	553	557	1.110
239	Vercana	699	14	12	11	—	5	—	374	333	707
240	Verdèrio Inferiore	1.339	28	14	37	—	42	—	663	685	1.348
241	Verdèrio Superiore	1.041	19	21	24	—	23	—	514	526	1.040

COMO-SONDRIO

N. d'ordine	COMUNI	POPOLAZIONE RESIDENTE al 31 dic. 1963	ISCRIZIONI E CANCELLAZIONI ANAGRAFICHE NELL'ANNO 1964						POPOLAZIONE RESIDENTE al 31 dicembre 1964		
			Per movimento naturale		Per trasferimento di residenza				M	F	MF
			Nati vivi	Morti	Iscritti		Cancellati				
					da altro Comune	dall'estero	per altro Comune	per l'estero			
242	Vertemate con Minòprio.	2.278	51	24	126	—	78	4	1.141	1.208	2.349
243	Vestreno	351	8	4	19	—	15	—	191	168	359
244	Viganò	1.073	19	10	61	5	38	1	563	546	1.109
245	Villa Guàrdia	4.545	76	53	246	—	119	—	2.210	2.485	4.695
246	Zèlbio	312	4	6	6	—	14	—	158	144	302
	PROVINCIA	646.535	12.346	7.274	27.350	624	21.270	285	318.552	339.474	658.026

PROVINCIA DI SONDRIO

1	Albaredo per San Marco.	607	17	3	12	—	6	—	308	319	627
2	Albosàggia	3.144	55	36	38	1	50	—	1.584	1.568	3.152
3	Àndalo Valtellino	424	3	6	5	—	7	—	186	233	419
4	Aprica	1.253	33	9	40	—	34	—	615	668	1.283
5	Ardenno (a)	2.794	44	29	73	—	87	2	1.374	1.505	2.879
6	Bema	329	5	6	4	—	14	—	163	155	318
7	Berbenno di Valtellina	3.490	88	46	59	3	54	—	1.774	1.766	3.540
8	Bianzone	1.454	26	12	4	4	25	2	709	740	1.449
9	Bòrmio	3.347	83	27	112	2	72	1	1.692	1.752	3.444
10	Bùglio in Monte	1.844	53	11	16	—	20	9	953	920	1.873
11	Caiolo	1.035	15	11	8	6	9	—	513	531	1.044
12	Campodolcino	1.765	47	22	27	—	40	1	852	924	1.776
13	Caspòggio	1.567	48	15	8	—	34	3	776	797	1.573
14	Castello dell'Acqua	1.007	16	16	16	—	18	—	523	482	1.005
15	Castione Andevenno	1.479	24	16	18	6	21	1	769	720	1.489
16	Cedrasco	464	6	2	5	—	2	—	246	225	471
17	Cercino	765	23	8	8	1	25	2	383	379	762
18	Chiavenna	6.526	121	78	318	6	230	7	3.295	3.361	6.656
19	Chiesa in Valmalenco	2.709	65	37	65	—	71	2	1.375	1.354	2.729
20	Chiuro	1.823	41	20	41	1	29	3	927	927	1.854
21	Cino	423	5	3	6	—	10	—	208	213	421
22	Civo	1.467	39	22	44	—	60	—	689	779	1.468
23	Colorina	1.582	34	16	2	—	31	—	761	810	1.571
24	Còsio Valtellino	3.569	81	32	87	2	82	2	1.824	1.799	3.623
25	Dàzio (b)	389	9	8	12	—	11	—	141	164	305
26	Delèbio	2.206	44	30	69	1	81	—	1.116	1.093	2.209
27	Dubino	2.090	37	19	41	1	58	3	1.122	967	2.089
28	Faedo Valtellino	615	14	6	7	—	12	—	316	302	618
29	Fòrcola	1.254	26	14	12	1	39	4	586	650	1.236
30	Fusine	850	21	14	8	—	19	—	426	421	847
31	Gerola Alta	1.186	21	18	7	—	14	—	629	553	1.182
32	Gordona	1.455	27	19	17	2	29	1	713	739	1.452
33	Gròsio	4.701	103	35	22	2	77	3	2.320	2.393	4.713
34	Grosotto	2.179	61	15	49	—	75	1	1.070	1.128	2.198
35	Isolato	536	14	5	37	—	24	—	277	281	558
36	Lanzada	1.817	45	11	29	—	33	—	896	951	1.847
37	Livigno	2.079	77	16	35	2	23	1	1.108	1.045	2.153
38	Lòvero	775	7	11	13	5	16	—	383	390	773

(a) Nei dati della popolazione al 31 dicembre 1964 sono stati compresi: n. 36 M; 50 F; 86 MF, corrispondenti ad altrettante schede anagrafiche ricevute dal Comune di Dàzio, in dipendenza della variazione territoriale disposta con D.P.R. n. 1997 dell'8 novembre 1963.

(b) Dai dati della popolazione al 31 dicembre 1964 sono stati detratti: n. 36 M; 50 F; 86 MF, corrispondenti ad altrettante schede anagrafiche cedute al Comune di Ardenno, in dipendenza della variazione territoriale disposta con D.P.R. n. 1997, dell'8 novembre 1963.

SONDRIO-MILANO

N. d'ordine	COMUNI	POPOLAZIONE RESIDENTE al 31 dic. 1963	ISCRIZIONI E CANCELLAZIONI ANAGRAFICHE NELL'ANNO 1964						POPOLAZIONE RESIDENTE al 31 dicembre 1964		
			Per movimento naturale		Per trasferimento di residenza				M	F	MF
			Nati vivi	Morti	Iscritti		Cancellati				
					da altro Comune	dall'estero	per altro Comune	per l'estero			
39	Mantello	646	14	7	19	—	22	—	329	321	650
40	Mazzo di Valtellina	966	14	14	10	4	39	—	462	479	941
41	Mello	1.265	34	9	5	—	17	—	625	653	1.278
42	Menarola	200	4	4	—	—	10	—	81	109	190
43	Mese	927	22	14	26	—	30	—	420	511	931
44	Montagna in Valtellina	2.457	46	13	38	2	61	—	1.225	1.244	2.469
45	Morbegno	7.651	167	80	291	19	169	16	3.815	4.048	7.863
46	Novate Mezzola	1.796	41	27	63	2	38	—	906	931	1.837
47	Pedesina	129	1	1	1	4	2	—	65	67	132
48	Piantedo	829	16	10	14	1	23	—	439	388	827
49	Piateda	2.312	63	32	39	1	70	—	1.179	1.134	2.313
50	Piuro	1.716	34	23	6	—	72	—	842	819	1.661
51	Poggiridenti	1.253	27	18	21	—	22	—	632	629	1.261
52	Ponte in Valtellina	2.892	52	32	50	1	84	—	1.445	1.434	2.879
53	Postalèsio	542	5	1	3	—	1	—	296	252	548
54	Prata Camportaccio	1.740	45	22	48	6	46	—	876	895	1.771
55	Rasura	423	8	5	8	—	9	—	225	200	425
56	Rògolo	474	7	4	7	—	13	—	235	236	471
57	Samòlaco	2.376	64	31	33	6	45	4	1.195	1.204	2.399
58	San Giacomo Filippo	1.026	16	22	10	1	14	—	504	513	1.017
59	Sèrnio	492	6	3	31	2	8	—	257	263	520
60	Sòndalo	5.633	161	48	178	2	158	2	2.733	3.033	5.766
61	SÒNDRIO	20.230	408	175	941	11	581	17	9.835	10.982	20.817
62	Spriana	450	9	12	1	1	19	16	196	218	414
63	Talamona	3.718	118	38	64	—	112	3	1.835	1.912	3.747
64	Tàrtano	1.095	32	10	17	3	36	—	565	536	1.101
65	Tèglio	5.604	95	80	114	6	113	9	2.911	2.706	5.617
66	Tirano	7.789	186	79	287	12	228	6	3.841	4.120	7.961
67	Torre di Santa Maria	1.162	26	13	12	—	31	—	581	575	1.156
68	Tovo di Sant'Agata	419	11	4	9	4	1	1	217	220	437
69	Traona	1.402	32	19	37	4	41	—	723	692	1.415
70	Tresivio	1.745	39	15	52	—	34	—	863	924	1.787
71	Valdidentro	3.194	97	25	27	—	71	1	1.650	1.571	3.221
72	Valdisotto	2.896	67	31	28	2	29	—	1.454	1.479	2.933
73	Valfurva	2.385	63	22	13	—	10	—	1.175	1.254	2.429
74	Val Màsino	1.100	23	5	11	—	17	—	554	558	1.112
75	Vercèia	1.017	25	2	6	—	9	1	518	518	1.036
76	Vèrvio	543	10	11	2	3	22	3	254	268	522
77	Villa di Chiavenna	1.411	32	11	26	1	35	—	756	668	1.424
78	Villa di Tirano	3.197	56	31	25	4	72	13	1.573	1.593	3.166
	PROVINCIA	164.101	3.654	1.707	3.947	151	3.956	140	81.889	84.161	166.050

PROVINCIA DI MILANO

1	Abbadia Cerreto	331	8	2	23	—	29	—	167	164	331
2	Abbiategrosso	23.234	448	331	1.205	18	596	—	11.736	12.242	23.978
3	Agrate Brianza	7.204	158	69	287	8	167	—	3.631	3.790	7.421

MILANO

N. d'ordine	COMUNI	POPOLAZIONE RESIDENTE al 31 dic. 1963	ISCRIZIONI E CANCELLAZIONI ANAGRAFICHE NELL'ANNO 1964						POPOLAZIONE RESIDENTE al 31 dicembre 1964		
			Per movimento naturale		Per trasferimento di residenza				M	F	MF
			Nati vivi	Morti	Iscritti		Cancellati				
					da altro Comune	dall'estero	per altro Comune	per l'estero			
4	Aicùrzio	1.609	33	21	25	—	34	—	807	805	1.612
5	Albairate.	2.561	41	26	92	—	162	—	1.302	1.204	2.506
6	Albiate.	4.179	94	45	126	—	122	—	2.037	2.195	4.232
7	Arconate.	3.641	68	35	87	—	146	—	1.792	1.823	3.615
8	Arcore	10.281	233	96	373	1	222	—	5.206	5.364	10.570
9	Arese	3.396	66	36	314	1	170	—	1.734	1.837	3.571
10	Arluno	7.365	141	73	384	—	246	—	3.708	3.863	7.571
11	Assago	1.131	15	13	83	—	104	—	581	531	1.112
12	Barèggio	7.465	157	85	616	4	237	—	3.935	3.985	7.920
13	Barlassina	4.156	85	36	234	—	135	1	2.152	2.151	4.303
14	Basiano	1.059	19	9	34	—	37	—	539	527	1.066
15	Basiglio	649	12	9	42	—	74	—	319	301	620
16	Bellinzago Lombardo	1.916	27	23	82	—	109	—	915	978	1.893
17	Bellusco	3.973	79	37	223	—	119	—	2.059	2.060	4.119
18	Bernarèggio.	5.041	93	60	187	—	128	—	2.498	2.635	5.133
19	Bernate Ticino	2.411	51	35	50	—	39	—	1.225	1.213	2.438
20	Bertònico.	1.485	24	17	63	—	95	—	763	697	1.460
21	Besana in Brianza	10.800	188	119	365	—	281	—	5.306	5.647	10.953
22	Besate	1.654	26	23	72	—	72	—	871	786	1.657
23	Biassono	6.334	143	67	218	14	135	—	3.255	3.252	6.507
24	Binasco	4.556	80	58	220	—	98	—	2.333	2.367	4.700
25	Boffalora d'Adda	955	17	11	49	—	85	—	484	441	925
26	Boffalora sopra Ticino.	3.308	60	42	119	—	79	—	1.664	1.702	3.366
27	Bollate.	30.020	811	222	3.751	53	1.349	—	16.499	16.565	33.064
28	Borghetto Lodigiano.	3.966	46	60	208	1	184	—	2.005	1.972	3.977
29	Borgo San Giovanni.	865	12	9	52	—	56	—	429	435	864
30	Bovisio-Masciago	9.346	178	93	475	3	305	13	4.773	4.818	9.591
31	Brèmbio	2.927	35	38	112	—	155	—	1.470	1.411	2.881
32	Bresso	14.640	525	90	3.115	28	961	2	8.603	8.652	17.255
33	Briosco.	4.345	86	41	180	—	70	—	2.192	2.308	4.500
34	Brughèrio	16.176	369	139	875	10	539	—	8.290	8.462	16.752
35	Bubbiano.	565	9	8	32	—	28	—	293	277	570
36	Buccinasco	4.435	113	23	900	—	480	—	2.582	2.363	4.945
37	Burago di Mòlgora	1.409	24	20	82	—	33	—	737	725	1.462
38	Buscate	3.441	57	32	66	—	86	—	1.684	1.762	3.446
39	Busnago	2.240	41	18	87	—	52	—	1.138	1.160	2.298
40	Bùssero	2.869	63	22	230	—	235	—	1.416	1.489	2.905
41	Busto Garolfo	12.896	281	115	340	2	394	—	6.426	6.584	13.010
42	Calvignasco.	466	7	8	53	—	28	—	249	241	490
43	Camairago	748	9	4	61	—	63	—	428	323	751
44	Cambiago	2.694	35	30	71	—	79	—	1.341	1.350	2.691
45	Camparada.	1.075	25	19	64	—	70	—	533	542	1.075
46	Canegrate	7.938	183	68	242	—	214	—	4.017	4.064	8.081
47	Caponago.	2.393	54	30	103	—	74	—	1.177	1.269	2.446
48	Carate Brianza	12.900	272	122	504	8	341	4	6.389	6.828	13.217
49	Carnate	3.175	74	26	314	—	115	—	1.676	1.746	3.422
50	Carpiano	1.506	20	10	127	—	176	—	766	701	1.467
51	Carugate	6.202	154	64	302	—	179	—	3.135	3.280	6.415

MILANO

N. d'ordine	COMUNI	POPOLAZIONE RESIDENTE al 31 dic. 1963	ISCRIZIONI E CANCELLAZIONI ANAGRAFICHE NELL'ANNO 1964						POPOLAZIONE RESIDENTE al 31 dicembre 1964		
			Per movimento naturale		Per trasferimento di residenza				M	F	MF
			Nati vivi	Morti	Iscritti		Cancellati				
					da altro Comune	dall'estero	per altro Comune	per l'estero			
52	Casaletto Lodigiano	1.364	25	16	91	—	85	—	690	689	1.379
53	Casalmiocco	907	11	16	78	—	78	—	471	431	902
54	Casalpusterlengo	11.759	216	129	391	3	299	—	5.882	6.059	11.941
55	Casarile	1.167	25	9	213	—	178	—	619	599	1.218
56	Caselle Landi	2.260	28	28	44	—	91	—	1.120	1.093	2.213
57	Caselle Lurani	993	23	10	49	—	68	—	515	472	987
58	Casorezzo.	2.840	51	32	75	—	62	—	1.433	1.439	2.872
59	Cassano d'Adda.	11.722	233	137	498	5	282	2	5.847	6.190	12.037
60	Cassina de' Pecchi	3.584	106	45	751	10	451	—	2.011	1.944	3.955
61	Cassinetta di Lugagnano.	1.135	25	13	97	—	79	—	590	575	1.165
62	Castano Primo	8.641	143	92	231	2	208	1	4.225	4.491	8.716
63	Castelnuovo Bocca d'Adda.	1.958	36	19	55	—	79	—	997	954	1.951
64	Castiglione d'Adda	4.352	90	44	87	—	93	—	2.165	2.227	4.392
65	Castiraga Vidardo.	723	12	6	57	—	50	—	370	366	736
66	Cavacurta	1.075	16	10	51	—	104	—	510	518	1.028
67	Cavenago d'Adda	2.234	39	31	76	—	164	—	1.120	1.034	2.154
68	Cavenago di Brianza.	2.666	50	32	154	—	59	—	1.346	1.433	2.779
69	Ceriano Laghetto	3.606	70	28	202	—	148	—	1.870	1.832	3.702
70	Cernusco sul Naviglio	15.151	320	183	1.042	2	397	1	7.566	8.368	15.934
71	Cerro al Lambro	1.444	19	13	109	—	196	—	707	656	1.363
72	Cerro Maggiore	10.622	189	127	596	4	281	—	5.365	5.638	11.003
73	Cervignano d'Adda	958	20	14	75	—	79	—	495	465	960
74	Cesano Boscone.	7.012	168	96	1.753	21	351	—	4.274	4.233	8.507
75	Cesano Maderno	27.757	813	245	1.394	5	973	—	14.654	14.097	28.751
76	Cesate	7.581	141	59	471	3	273	—	3.876	3.988	7.864
77	Cinisello Balsamo	47.779	1.393	309	7.967	115	2.958	18	27.077	26.892	53.969
78	Cislano	1.955	20	17	110	—	156	—	978	934	1.912
79	Codogno	13.599	209	182	552	4	467	—	6.378	7.337	13.715
80	Cogliate	4.574	85	33	193	—	144	—	2.303	2.372	4.675
81	Cologno Monzese	29.439	912	225	4.439	56	2.120	8	16.604	15.889	32.493
82	Colturano	929	21	10	86	—	123	—	468	435	903
83	Comazzo	1.080	20	14	76	—	94	—	570	498	1.068
84	Concorezzo	8.911	198	78	505	1	178	—	4.533	4.826	9.359
85	Corbetta	10.248	185	132	439	2	245	2	5.123	5.372	10.495
86	Cormano	14.143	351	109	1.258	5	734	—	7.451	7.463	14.914
87	Cornaredo	9.296	189	81	881	12	310	—	4.960	5.027	9.987
88	Cornate d'Adda.	6.379	115	76	135	—	143	—	3.175	3.235	6.410
89	Cornegliano Laudense	979	24	6	77	6	58	—	544	478	1.022
90	Corno Giòvine	1.549	33	14	31	—	51	—	774	774	1.548
91	Cornovècchio	351	1	6	26	—	23	—	191	158	349
92	Correzzana	796	23	8	59	—	45	—	406	419	825
93	Còrsico.	23.226	559	183	2.821	25	1.280	4	12.724	12.440	25.164
94	Corte Palasio.	1.642	33	20	91	—	198	—	840	708	1.548
95	Crespiatica	1.332	25	11	49	—	76	—	662	657	1.319
96	Cuggiono.	5.844	115	84	227	—	147	—	2.869	3.086	5.955
97	Cusago.	1.325	22	12	101	—	119	—	677	640	1.317
98	Cusano Milanino	15.874	363	139	1.325	42	787	—	8.180	8.498	16.678

MILANO

N. d'ordine	COMUNI	POPOLAZIONE RESIDENTE al 31 dic. 1963	ISCRIZIONI E CANCELLAZIONI ANAGRAFICHE NELL'ANNO 1964						POPOLAZIONE RESIDENTE al 31 dicembre 1964		
			Per movimento naturale		Per trasferimento di residenza				M	F	MF
			Nati vivi	Morti	Iscritti		Cancellati				
					da altro Comune	dall'estero	per altro Comune	per l'estero			
99	Dairago	2.847	45	27	124	—	63	—	1.458	1.468	2.926
100	Dèzio	25.418	610	236	1.345	29	1.006	12	12.703	13.445	26.148
101	Dresano	1.059	24	4	120	—	116	—	579	504	1.083
102	Fòmbio	1.933	28	14	75	—	126	—	967	929	1.896
103	Gaggiano.	5.095	92	56	354	—	363	—	2.655	2.467	5.122
104	Galgagnano.	368	12	4	27	—	41	—	195	167	362
105	Garbagnate Milanese	9.507	245	86	1.078	18	487	—	5.002	5.273	10.275
106	Gessate	3.335	71	37	113	4	112	—	1.622	1.752	3.374
107	Giussano	15.651	351	136	538	14	318	—	7.923	8.177	16.100
108	Gorgonzola	9.671	180	117	595	7	294	3	4.804	5.235	10.039
109	Graffignana.	2.199	33	27	42	—	44	—	1.086	1.117	2.203
110	Grezzago.	1.104	32	8	16	—	12	—	553	579	1.132
111	Guardamiglio	2.452	39	39	62	—	95	—	1.203	1.216	2.419
112	Gudo Visconti	472	12	9	47	—	58	—	233	231	464
113	Inveruno.	6.429	109	57	152	—	123	—	3.151	3.359	6.510
114	Inzago.	6.682	132	68	254	—	150	—	3.348	3.502	6.850
115	Lacchiarella	5.516	97	71	334	—	233	—	2.827	2.816	5.643
116	Lainate	10.566	248	83	741	9	315	—	5.551	5.615	11.166
117	Lazzate	4.343	110	33	191	2	120	—	2.249	2.244	4.493
118	Legnano	43.756	706	480	1.506	27	1.153	10	21.028	23.324	44.352
119	Lentate sul Sèveso	11.408	221	132	379	9	322	—	5.721	5.842	11.563
120	Lesmo	3.585	76	50	234	1	120	—	1.817	1.909	3.726
121	Limbiate.	23.880	634	206	2.014	32	1.151	—	12.831	12.372	25.203
122	Liscate.	1.327	23	13	114	—	118	—	674	659	1.333
123	Lissone.	26.425	639	275	1.261	9	881	1	13.498	13.679	27.177
124	Livraga	2.897	42	33	83	—	119	—	1.414	1.456	2.870
125	Locate di Triulzi.	6.492	124	56	259	3	271	—	3.293	3.258	6.551
126	Lodi	39.909	674	477	1.535	23	1.075	14	19.394	21.181	40.575
127	Lodi Vecchio	4.436	86	45	257	—	227	—	2.254	2.253	4.507
128	Maccastorna	217	1	4	2	—	17	—	105	94	199
129	Machèrio.	4.714	100	45	353	—	155	—	2.422	2.545	4.967
130	Magenta	19.603	341	170	734	8	558	1	9.689	10.268	19.957
131	Magnago	9.331	150	84	306	4	194	—	4.614	4.899	9.513
132	Mairago	1.298	18	21	67	—	85	—	654	623	1.277
133	Maleo	3.745	60	50	139	—	148	—	1.857	1.889	3.746
134	Marcallo con Casone.	4.057	78	36	197	1	164	—	2.062	2.071	4.133
135	Marudo	686	6	9	36	—	33	—	353	333	686
136	Masate.	1.360	22	13	36	1	40	—	689	677	1.366
137	Massalengo	1.595	29	19	111	—	112	—	823	781	1.604
138	Meda	15.868	329	160	450	2	374	6	7.891	8.218	16.109
139	Mediglia	3.917	94	34	664	—	392	—	2.181	2.068	4.249
140	Melegnano	14.517	262	183	1.084	10	342	2	7.486	7.860	15.346
141	Meleti	714	13	8	25	—	43	—	370	331	701
142	Melzo	14.663	321	172	691	12	418	—	7.386	7.711	15.097
143	Merlino	835	13	9	116	—	131	—	435	389	824
144	Mèsero.	2.248	31	22	40	—	30	—	1.090	1.177	2.267
145	Mezzago	2.373	44	29	64	—	63	—	1.195	1.194	2.389
146	MILANO.	1657.640	27.427	16.009	40.900	2.918	45.495	1.081	783.712	882.588	1666.300

MILANO

N. d'ordine	COMUNI	POPOLAZIONE RESIDENTE al 31 dic. 1963	ISCRIZIONI E CANCELLAZIONI ANAGRAFICHE NELL'ANNO 1964						POPOLAZIONE RESIDENTE al 31 dicembre 1964		
			Per movimento naturale		Per trasferimento di residenza				M	F	MF
			Nati vivi	Morti	Iscritti		Cancellati				
					da altro Comune	dall'estero	per altro Comune	per l'estero			
147	Misinto	2.338	53	31	98	3	105	—	1.189	1.167	2.356
148	Montanaso Lombardo	780	16	9	75	—	110	—	395	357	752
149	Monza	88.953	1.701	1.044	4.556	89	2.434	14	43.086	48.721	91.807
150	Morimondo	1.223	23	14	125	1	150	—	644	564	1.208
151	Motta Visconti	4.418	73	51	106	2	73	—	2.255	2.220	4.475
152	Muggiò	10.221	293	100	1.049	5	308	—	5.587	5.573	11.160
153	Mulazzano	3.186	59	34	187	—	178	—	1.692	1.528	3.220
154	Nerviano	11.901	239	105	459	2	352	—	5.973	6.171	12.144
155	Nosate	710	12	4	67	—	53	—	372	360	732
156	Nova Milanese	12.286	359	93	1.445	3	608	1	6.703	6.688	13.391
157	Novate Milanese	12.825	236	105	1.107	5	469	—	6.690	6.909	13.599
158	Noviglio	869	23	12	127	—	106	—	484	417	901
159	Opera	3.665	83	27	425	2	194	—	2.018	1.936	3.954
160	Orio Litta	1.567	22	25	67	1	95	—	764	773	1.537
161	Ornago	1.994	47	16	73	—	65	—	1.008	1.025	2.033
162	Ospedaletto Lodigiano	1.395	17	11	57	—	83	—	682	693	1.375
163	Ossago Lodigiano	1.245	22	15	74	—	117	—	641	568	1.209
164	Ossona	2.817	60	25	103	2	96	—	1.453	1.408	2.861
165	Özzero	1.198	19	14	99	—	147	—	564	591	1.155
166	Paderno Dugnano	34.431	820	241	1.647	28	2.380	—	17.307	16.998	34.305
167	Pantigliate	2.058	52	17	327	—	151	—	1.134	1.135	2.269
168	Parabiago	18.300	337	199	645	3	407	2	8.869	9.808	18.677
169	Paullo	5.065	129	57	384	1	234	—	2.697	2.591	5.288
170	Pero	7.434	181	55	862	—	416	—	4.152	3.854	8.006
171	Peschiera Borromeo	5.786	146	56	731	—	419	—	3.230	2.958	6.188
172	Pessano con Bornago	3.683	85	42	236	—	166	—	1.858	1.938	3.796
173	Pieve Emanuele	1.402	29	8	168	—	113	—	763	715	1.478
174	Pieve Fissiraga	938	14	9	72	—	127	—	460	428	888
175	Pioltello	18.282	562	125	3.511	48	1.164	9	10.827	10.278	21.105
176	Pogliano Milanese	4.426	106	38	326	1	172	—	2.344	2.305	4.649
177	Pozzo d'Adda	1.834	29	22	65	—	71	—	886	949	1.835
178	Pozzuolo Martesana	4.964	122	62	264	1	260	—	2.481	2.548	5.029
179	Pregnana Milanese	3.115	74	37	178	—	136	1	1.628	1.565	3.193
180	Renate	2.400	55	28	85	—	67	—	1.176	1.269	2.445
181	Rescaldina	8.671	180	72	409	1	159	—	4.453	4.577	9.030
182	Rho	38.890	905	360	2.158	30	1.386	2	19.940	20.295	40.235
183	Robecchetto con Induno	3.282	58	27	113	—	96	—	1.648	1.682	3.330
184	Robecco sul Naviglio	4.173	70	48	103	—	192	—	2.087	2.019	4.106
185	Ròdano	1.124	12	8	90	—	122	—	584	512	1.096
186	Roncello	1.209	19	9	23	—	21	—	606	615	1.221
187	Ronco Briantino	1.645	38	21	41	—	46	—	783	874	1.657
188	Rosate	3.111	49	29	197	—	229	—	1.616	1.483	3.099
189	Rozzano	8.344	235	64	1.290	9	584	—	4.701	4.529	9.230
190	Salerno sul Lambro	1.228	26	10	45	—	63	—	623	603	1.226
191	San Colombano al Lambro	7.890	96	112	416	4	295	—	4.560	3.439	7.999
192	San Donato Milanese	13.066	382	85	1.563	33	839	10	7.033	7.077	14.110
193	San Fiorano	1.431	22	15	74	—	75	—	718	719	1.437
194	San Giòrgio su Legnano	5.708	128	48	207	3	157	—	2.805	3.036	5.841

MILANO

N. d'ordine	COMUNI	POPOLAZIONE RESIDENTE al 31 dic. 1963	ISCRIZIONI E CANCELLAZIONI ANAGRAFICHE NELL'ANNO 1964						POPOLAZIONE RESIDENTE al 31 dicembre 1964		
			Per movimento naturale		Per trasferimento di residenza				M	F	MF
			Nati vivi	Morti	Iscritti		Cancellati				
					da altro Comune	dall'estero	per altro Comune	per l'estero			
195	San Giuliano Milanese . . .	18.626	542	155	2.692	17	890	1	10.645	10.186	20.831
196	San Martino in Strada . . .	2.305	36	22	85	—	166	—	1.168	1.070	2.238
197	San Rocco al Porto . . .	3.394	61	40	126	—	148	—	1.664	1.729	3.393
198	Sant'Angelo Lodigiano . . .	10.938	214	127	293	—	247	—	5.520	5.551	11.071
199	Santo Stefano Lodigiano . . .	2.039	33	15	84	—	99	—	1.047	995	2.042
200	Santo Stefano Ticino . . .	2.453	52	18	113	—	86	—	1.236	1.278	2.514
201	San Vittore Olona . . .	5.021	105	42	406	1	151	—	2.543	2.797	5.340
202	San Zenone al Lambro . . .	1.307	22	9	133	—	125	—	681	647	1.328
203	Secugnago	1.786	29	18	99	—	106	—	922	868	1.790
204	Sedriano	6.323	132	61	272	2	161	—	3.198	3.309	6.507
205	Segrate	10.210	261	69	1.315	—	633	—	5.767	5.317	11.084
206	Senago	13.199	367	96	1.130	12	782	—	7.028	6.802	13.830
207	Senna Lodigiana	2.578	41	33	92	—	94	—	1.324	1.260	2.584
208	Seregno	29.346	649	298	1.234	8	713	2	14.674	15.550	30.224
209	Sesto San Giovanni	79.501	1.769	618	5.029	92	3.834	25	40.649	41.265	81.914
210	Settala	2.466	42	31	272	—	138	—	1.406	1.205	2.611
211	Sèttimo Milanese	6.775	139	55	584	—	326	—	3.569	3.548	7.117
212	Sèveso	13.670	303	102	644	5	476	—	6.999	7.045	14.044
213	Solaro	5.131	119	42	497	—	177	—	2.779	2.749	5.528
214	Somàglia	2.878	42	28	157	—	155	—	1.500	1.394	2.894
215	Sòrdio	872	28	7	135	—	126	—	472	430	902
216	Sovico	5.149	102	44	227	1	184	—	2.578	2.673	5.251
217	Sulbiate	2.180	36	23	55	—	62	1	1.055	1.130	2.185
218	Tavazzano con Villavesco	3.104	66	31	236	—	161	—	1.668	1.546	3.214
219	Terranuova dei Passerini	1.087	20	12	100	—	159	—	551	485	1.036
220	Trezzano Rosa	1.363	17	12	32	—	26	—	665	709	1.374
221	Trezzano sul Naviglio	3.312	138	30	1.711	13	312	—	2.470	2.362	4.832
222	Trezzo sull'Adda	8.828	179	112	198	—	217	—	4.389	4.487	8.876
223	Tribiano	724	25	6	70	—	59	—	400	354	754
224	Triuggio	5.669	94	69	222	—	199	—	2.770	2.947	5.717
225	Truccazzano	3.683	51	39	155	—	198	—	1.927	1.725	3.652
226	Turano Lodigiano	1.695	27	21	95	—	132	—	870	794	1.664
227	Turbigo	6.065	93	62	185	10	144	3	3.017	3.127	6.144
228	Usmate Velate	4.767	82	59	161	—	196	—	2.346	2.409	4.755
229	Valera Fratta	688	14	8	41	—	48	—	341	346	687
230	Vanzago	4.421	91	44	237	—	150	—	2.204	2.351	4.555
231	Vaprio d'Adda	5.519	116	58	244	1	133	—	2.727	2.962	5.689
232	Varedo	9.082	220	72	384	1	251	—	4.643	4.721	9.364
233	Veduggio al Lambro	3.903	85	53	170	5	158	—	1.951	2.001	3.952
234	Veduggio con Colzano	3.008	64	29	161	1	129	2	1.517	1.557	3.074
235	Verano Brianza	5.088	133	53	222	5	168	4	2.599	2.624	5.223
236	Vermezzo	800	8	8	82	—	35	—	418	429	847
237	Vernate	2.078	29	25	102	—	98	—	1.063	1.023	2.086
238	Vignate	3.148	73	33	379	1	160	3	1.755	1.650	3.405
239	Villanova del Sillaro	1.449	23	12	60	—	156	2	696	666	1.362
240	Villasanta	8.662	171	89	390	1	218	—	4.323	4.594	8.917
241	Vimercate	14.659	273	159	693	11	294	6	7.143	8.034	15.177
242	Vimodrone	9.996	287	66	759	6	600	—	5.240	5.142	10.382

MILANO-BERGAMO

N. d'ordine	COMUNI	POPOLAZIONE RESIDENTE al 31 dic. 1963	ISCRIZIONI E CANCELLAZIONI ANAGRAFICHE NELL'ANNO 1964						POPOLAZIONE RESIDENTE al 31 dicembre 1964		
			Per movimento naturale		Per trasferimento di residenza				M	F	MF
			Nati vivi	Morti	Iscritti		Cancellati				
					da altro Comune	dall'estero	per altro Comune	per l'estero			
243	Vittuone	4.718	84	40	371	14	160	5	2.461	2.521	4.982
244	Vizzolo Predabissi	1.012	12	7	95	—	118	—	540	454	994
245	Zelo Buon Pèrsico	2.835	56	23	171	3	244	—	1.476	1.322	2.798
246	Zelo Surrigone	462	8	9	26	—	39	—	231	217	448
247	Zibido San Giacomo	2.428	25	22	285	—	234	—	1.290	1.192	2.482
	PROVINCIA	3372.716	64.654	32.683	158.112	4.104	115243	1.279	1666803	1783578	3450.381

PROVINCIA DI BERGAMO

1	Adrara San Martino	1.794	36	15	37	2	80	—	884	890	1.774
2	Adrara San Rocco	754	11	11	9	—	17	—	381	365	746
3	Albano Sant'Alessandro	2.773	92	17	162	9	93	—	1.444	1.482	2.926
4	Albino	13.552	282	160	276	53	296	6	6.553	7.148	13.701
5	Algua	899	23	13	14	—	14	—	454	455	909
6	Almè	2.958	88	26	208	4	120	3	1.533	1.576	3.109
7	Almenno San Bartolomeo	3.631	82	29	80	3	157	2	1.786	1.822	3.608
8	Almenno San Salvatore	3.850	114	35	104	15	85	—	1.919	2.044	3.963
9	Alzano Lombardo	10.846	259	95	397	11	303	5	5.301	5.809	11.110
10	Ambivere	1.425	39	21	89	4	103	—	723	710	1.433
11	Antegnate	2.235	40	23	53	—	91	—	1.121	1.093	2.214
12	Àrcene	2.763	72	31	73	—	77	—	1.435	1.365	2.800
13	Ardèzio	3.507	81	32	49	6	83	—	1.775	1.753	3.528
14	Arzago d'Adda	1.411	38	18	35	—	51	—	738	677	1.415
15	Averara	468	13	6	8	7	23	—	227	240	467
16	Aviatico	595	10	9	1	—	16	—	298	283	581
17	Azzano San Paolo	3.141	89	29	298	—	138	—	1.707	1.654	3.361
18	Azzone	845	12	8	14	1	54	—	428	382	810
19	Bagnatica	2.002	61	18	81	1	57	—	1.052	1.018	2.070
20	Barbata	605	20	6	14	—	21	—	309	303	612
21	Bariano	2.936	86	33	126	—	56	—	1.566	1.493	3.059
22	Barzana	730	14	5	24	—	26	—	385	352	737
23	Bedulita	529	10	10	1	4	2	—	260	272	532
24	Berbenno	2.265	32	19	29	—	43	1	1.127	1.136	2.263
25	BERGAMO	118.694	2.291	1.209	4.033	218	3.771	89	56.240	63.927	120.167
26	Berzo San Fermo	919	18	9	17	—	10	—	480	455	935
27	Bianzano	502	16	5	6	—	9	—	246	264	510
28	Blello	120	1	1	1	3	2	—	74	48	122
29	Bòlgare	2.531	75	20	46	—	46	—	1.288	1.298	2.586
30	Boltiere	2.494	46	28	67	1	96	—	1.222	1.262	2.484
31	Bonate Sopra	4.136	102	34	73	2	112	—	2.032	2.135	4.167
32	Bonate Sotto	4.038	98	41	81	—	83	—	2.072	2.021	4.093
33	Borgo di Terzo	770	15	7	38	—	28	—	381	407	788
34	Bòssico	1.052	25	10	6	—	15	—	553	505	1.058
35	Bottanuco	2.684	68	27	22	1	60	—	1.326	1.362	2.688
36	Bracca	759	15	7	3	—	22	—	374	374	748
37	Branzi	893	19	8	23	—	28	—	460	439	899
38	Brembate	5.090	126	60	111	4	113	—	2.495	2.663	5.158

BERGAMO

N. d'ordine	COMUNI	POPOLAZIONE RESIDENTE al 31 dic. 1963	ISCRIZIONI E CANCELLAZIONI ANAGRAFICHE NELL'ANNO 1964						POPOLAZIONE RESIDENTE al 31 dicembre 1964		
			Per movimento naturale		Per trasferimento di residenza				M	F	MF
			Nati vivi	Morti	Iscritti		Cancellati				
					da altro Comune	dall'estero	per altro Comune	per l'estero			
39	Brembate di Sopra . . .	3.321	92	27	151	9	102	—	1.710	1.734	3.444
40	Brembilla . . .	4.024	96	33	37	2	58	—	2.043	2.025	4.068
41	Brignano Gera d'Adda . .	4.112	85	49	88	—	134	—	1.992	2.110	4.102
42	Brumano . . .	175	1	—	6	—	17	—	78	87	165
43	Brusaporto . . .	1.307	32	13	65	—	36	—	672	683	1.355
44	Calcinate . . .	3.154	68	31	75	—	60	—	1.576	1.630	3.206
45	Calcio . . .	3.987	72	37	68	—	180	—	1.960	1.950	3.910
46	Calolziocorte . . .	10.877	267	128	508	10	453	2	5.399	5.680	11.079
47	Calusco d'Adda . . .	5.661	139	48	213	—	160	—	2.941	2.864	5.805
48	Calvenzano . . .	2.306	55	28	40	—	57	—	1.164	1.152	2.316
49	Camerata Cornello . . .	739	11	3	19	—	32	—	367	367	734
50	Canonica d'Adda . . .	3.059	54	20	56	—	64	—	1.502	1.583	3.085
51	Capizzone . . .	995	27	9	7	12	33	1	517	481	998
52	Capriate San Gervasio . .	5.909	116	69	159	2	174	—	2.863	3.080	5.943
53	Caprino Bergamasco . . .	2.314	51	24	99	—	140	—	1.115	1.185	2.300
54	Caravaggio . . .	12.744	234	143	367	14	311	12	6.368	6.525	12.893
55	Carenno . . .	1.327	20	15	9	3	46	—	625	673	1.298
56	Carobbio degli Angeli . .	2.484	57	20	96	2	110	2	1.245	1.262	2.507
57	Carona . . .	707	9	4	7	—	7	—	344	368	712
58	Carvico . . .	2.912	69	25	69	12	102	—	1.500	1.435	2.935
59	Casazza . . .	2.494	70	30	87	8	63	1	1.236	1.329	2.565
60	Casirate d'Adda . . .	2.093	40	21	57	—	90	—	1.056	1.023	2.079
61	Casnigo . . .	3.096	61	26	36	—	74	—	1.469	1.624	3.093
62	Cassiglio . . .	179	3	1	5	5	4	—	91	96	187
63	Castelli Calèpio . . .	5.887	143	59	174	—	158	—	2.962	3.025	5.987
64	Castel Rozzone . . .	1.587	52	20	33	—	41	—	823	788	1.611
65	Castione della Presolana .	2.516	79	22	84	1	53	—	1.295	1.310	2.605
66	Castro . . .	1.682	33	14	50	—	41	—	845	865	1.710
67	Cavernago . . .	771	14	5	22	—	42	—	396	364	760
68	Cazzano Sant'Andrea . . .	765	15	6	22	4	8	—	401	391	792
69	Cenate Sopra . . .	1.221	32	11	20	—	44	—	637	581	1.218
70	Cenate Sotto . . .	1.595	34	18	23	—	38	—	793	803	1.596
71	Cene . . .	2.791	40	32	60	2	72	2	1.383	1.404	2.787
72	Cerete . . .	1.112	22	11	28	1	25	14	551	562	1.113
73	Chignolo d'Isola . . .	1.643	47	15	27	—	26	—	844	832	1.676
74	Chiuduno . . .	3.564	84	37	82	—	97	—	1.728	1.868	3.596
75	Cisano Bergamasco . . .	3.867	94	30	216	1	108	1	1.979	2.060	4.039
76	Ciserano . . .	2.753	76	39	54	—	70	2	1.440	1.332	2.772
77	Cividate al Piano . . .	3.674	87	26	125	—	68	—	1.896	1.896	3.792
78	Clusone . . .	7.047	157	82	176	8	192	1	3.407	3.706	7.113
79	Còlere . . .	1.309	44	20	29	—	48	—	640	674	1.314
80	Cologno al Sèrio . . .	6.310	207	61	106	—	93	—	3.220	3.249	6.469
81	Colzate . . .	1.285	31	16	59	2	66	—	652	643	1.295
82	Comun Nuovo . . .	1.873	52	25	56	—	41	—	1.001	914	1.915
83	Corna Imagna . . .	586	19	5	4	5	11	—	284	314	598
84	Cortenuova . . .	1.289	27	6	11	—	70	—	644	607	1.251
85	Costa di Mezzate . . .	1.377	46	8	37	—	44	—	699	709	1.408
86	Costa di Serina . . .	1.252	24	16	13	—	37	—	639	597	1.236

BERGAMO

N. d'ordine	COMUNI	POPOLAZIONE RESI- DENTE al 31 dic. 1963	ISCRIZIONI E CANCELLAZIONI ANAGRAFICHE NELL'ANNO 1964						POPOLAZIONE RESIDENTE al 31 dicembre 1964		
			Per movimento naturale		Per trasferimento di residenza				M	F	MF
			Nati vivi	Morti	Iscritti		Cancellati				
					da altro Comune	dall'e- stero	per altro Comune	per l'e- stero			
87	Costa Valle Imagna . . .	916	12	17	5	—	18	—	448	450	898
88	Costa Volpino	5.918	185	52	252	2	133	—	3.078	3.094	6.172
89	Covo	2.443	50	23	66	—	108	—	1.251	1.177	2.428
90	Credaro	1.584	32	16	66	—	46	—	768	852	1.620
91	Curno	4.518	145	25	226	4	234	5	2.276	2.353	4.629
92	Cùsio	498	10	6	7	—	10	—	256	243	499
93	Dàlmine	13.266	343	96	465	21	363	—	6.835	6.801	13.636
94	Dossena	996	16	11	8	—	20	—	503	486	989
95	Èndine Gaiano	2.717	55	16	67	1	56	—	1.355	1.413	2.768
96	Entràtico	1.087	32	4	22	1	41	—	558	539	1.097
97	Erve	827	17	6	17	—	18	—	410	427	837
98	Fara Gera d'Adda	4.553	85	50	129	—	108	—	2.241	2.368	4.609
99	Fara Olivana con Sola . .	965	22	5	11	—	73	—	467	453	920
100	Filago	1.879	49	16	51	—	53	—	964	946	1.910
101	Fino del Monte	915	25	12	29	9	21	9	461	475	936
102	Fiorano al Sèrio	2.505	59	24	77	4	92	—	1.204	1.325	2.529
103	Fontanella	3.146	72	37	94	—	142	—	1.557	1.576	3.133
104	Fonteno	876	22	11	10	—	25	—	460	412	872
105	Fòppolo	166	1	1	—	—	4	—	71	91	162
106	Foresto Sparso	2.290	67	22	30	—	40	—	1.169	1.156	2.325
107	Fornovo San Giovanni . .	1.556	45	7	41	—	64	—	795	776	1.571
108	Fuipiano Valle Imagna . .	294	7	4	3	4	3	—	158	143	301
109	Gandellino	1.661	37	11	12	—	50	—	826	823	1.649
110	Gandino	5.412	129	59	98	—	83	4	2.595	2.898	5.493
111	Gandosso	985	15	12	26	—	37	—	524	453	977
112	Gaverina	1.151	26	5	19	—	33	4	586	568	1.154
113	Gazzaniga	5.165	96	56	123	8	142	6	2.390	2.798	5.188
114	Gerosa	639	10	14	4	—	11	—	312	316	628
115	Ghisalba	2.817	71	25	51	—	79	—	1.442	1.393	2.835
116	Gorlago	3.294	72	39	87	—	102	—	1.631	1.681	3.312
117	Gorle	1.686	37	7	131	—	73	—	864	910	1.774
118	Gorno	2.203	45	20	61	2	88	—	1.098	1.105	2.203
119	Grassobbio	1.986	57	17	121	—	97	—	1.042	1.008	2.050
120	Gromo	1.258	20	12	29	—	50	—	648	597	1.245
121	Grone	770	16	11	12	—	30	—	401	356	757
122	Grumello del Monte . . .	4.140	114	52	109	—	104	1	2.054	2.152	4.206
123	Ìsola di Fondra	258	4	4	2	—	7	5	120	128	248
124	Isso	415	7	4	51	—	60	—	219	190	409
125	Làllio	1.170	31	13	85	3	29	—	599	648	1.247
126	Leffe	4.873	103	45	133	—	103	—	2.405	2.556	4.961
127	Lenna	787	16	12	16	—	22	—	377	408	785
128	Levate	2.086	52	12	55	—	82	—	1.042	1.057	2.099
129	Locatello	713	14	5	21	3	16	—	363	367	730
130	Lòvere	6.786	125	54	266	8	244	4	3.305	3.578	6.883
131	Lurano	1.191	26	10	16	—	20	—	596	607	1.203
132	Luzzana	453	11	7	3	—	13	—	222	225	447
133	Madone	1.460	39	15	35	—	38	—	725	756	1.481
134	Mapello	3.318	68	26	142	3	106	—	1.669	1.730	3.399

BERGAMO

N. d'ordine	COMUNI	POPOLAZIONE RESIDENTE al 31 dic. 1963	ISCRIZIONI E CANCELLAZIONI ANAGRAFICHE NELL'ANNO 1964						POPOLAZIONE RESIDENTE al 31 dicembre 1964		
			Per movimento naturale		Per trasferimento di residenza				M	F	MF
			Nati vivi	Morti	Iscritti		Cancellati				
					da altro Comune	dall'estero	per altro Comune	per l'estero			
135	Martinengo	5.811	151	66	175	5	140	—	2.969	2.967	5.936
136	Mezzoldo	503	15	5	2	—	8	4	248	255	503
137	Misano di Gera d'Adda	1.602	29	12	34	—	30	—	802	821	1.623
138	Moio de' Calvi	300	3	8	8	—	11	—	143	149	292
139	Monasterolo del Castello	737	22	7	24	3	12	—	410	357	767
140	Montello	1.446	36	10	67	—	43	—	780	716	1.496
141	Monte Marenzo	679	17	7	41	—	26	—	369	335	704
142	Morengo	1.566	28	13	16	—	30	—	829	738	1.567
143	Mornico al Sèrio	1.906	39	17	35	3	85	—	960	921	1.881
144	Mozzànica	2.716	49	23	45	—	81	—	1.357	1.349	2.706
145	Mozzo	2.301	64	23	206	—	155	—	1.217	1.176	2.393
146	Nembro	10.015	250	80	263	3	312	1	4.966	5.172	10.138
147	Olmo al Brembo	587	11	7	13	—	13	—	304	287	591
148	Oltre il Colle	1.791	36	20	30	—	67	—	873	897	1.770
149	Oltressenda Alta	306	3	5	2	—	9	—	139	158	297
150	Oneta	988	20	10	11	—	59	—	481	469	950
151	Onore	651	21	7	12	—	24	—	322	331	653
152	Ório al Sèrio	1.004	26	7	103	—	79	—	559	488	1.047
153	Ornica	501	18	8	6	—	8	—	268	241	509
154	Ósio Sopra	2.750	72	17	92	—	73	—	1.409	1.415	2.824
155	Ósio Sotto	5.455	135	58	198	6	180	—	2.776	2.780	5.556
156	Pagazzano	1.490	30	18	14	—	24	—	793	699	1.492
157	Paladina	2.910	77	23	75	—	90	—	1.447	1.502	2.949
158	Palazzago	2.581	52	27	95	1	107	2	1.323	1.270	2.593
159	Palosco	3.882	115	34	56	1	125	—	1.954	1.941	3.895
160	Parre	2.038	56	15	30	—	42	—	999	1.068	2.067
161	Parzànica	934	19	4	6	—	37	—	496	422	918
162	Pedrengo	1.916	61	18	149	—	96	—	1.016	996	2.012
163	Pèia	1.587	37	9	23	—	33	—	784	821	1.605
164	Piànico	1.162	31	8	36	2	30	—	595	598	1.193
165	Piario	648	14	9	14	—	30	—	267	370	637
166	Piazza Brembana	909	11	13	39	—	33	—	423	490	913
167	Piazzatorre	469	16	1	6	5	9	—	254	232	486
168	Piazzolo	186	4	2	4	—	6	—	95	91	186
169	Pognano	807	18	10	11	—	24	—	407	395	802
170	Ponte Nossa	2.587	41	16	68	30	134	4	1.227	1.345	2.572
171	Ponterànica	4.649	129	34	427	—	240	—	2.475	2.456	4.931
172	Ponte San Pietro	8.338	199	72	466	13	277	—	4.212	4.455	8.667
173	Pontida	2.614	57	19	102	—	78	—	1.378	1.298	2.676
174	Pontirolo Nuovo	3.145	62	31	110	—	111	—	1.557	1.618	3.175
175	Pradalunga	3.605	84	30	64	5	66	—	1.752	1.910	3.662
176	Prèdore	1.406	36	15	24	—	23	—	691	737	1.428
177	Prèmolo	1.067	27	7	7	—	19	—	532	543	1.075
178	Presezzo	2.341	75	23	84	—	112	—	1.184	1.181	2.365
179	Pumenengo	1.418	24	19	23	—	27	—	768	651	1.419
180	Rànica	3.308	93	25	127	—	169	—	1.584	1.750	3.334
181	Ranzànico	758	9	11	15	—	25	—	372	374	746
182	Riva di Soltò	983	15	12	15	1	45	—	484	473	957

BERGAMO

N. d'ordine	COMUNI	POPOLAZIONE RESIDENTE al 31 dic. 1963	ISCRIZIONI E CANCELLAZIONI ANAGRAFICHE NELL'ANNO 1964						POPOLAZIONE RESIDENTE al 31 dicembre 1964		
			Per movimento naturale		Per trasferimento di residenza				M	F	MF
			Nati vivi	Morti	Iscritti		Cancellati				
					da altro Comune	dall'estero	per altro Comune	per l'estero			
183	Riviera d'Adda	2.044	38	22	37	1	38	—	1.042	1.018	2.060
184	Rogno	1.872	50	11	38	5	52	—	964	938	1.902
185	Romano di Lombardia	10.973	292	114	397	5	255	—	5.612	5.686	11.298
186	Roncobello	786	17	15	13	1	25	—	365	412	777
187	Roncola	537	15	2	5	—	3	—	276	276	552
188	Rota d'Imagna	932	17	16	6	4	41	—	432	470	902
189	Rovetta	2.058	58	24	103	4	58	—	1.061	1.080	2.141
190	San Giovanni Bianco	4.944	125	41	67	37	130	—	2.497	2.505	5.002
191	San Paolo d'Argon	1.803	57	8	96	27	36	—	1.005	934	1.939
192	San Pellegrino Terme	4.584	118	41	104	2	82	5	2.261	2.419	4.680
193	Santa Brigida	879	20	5	9	—	14	—	450	439	889
194	Sant'Omobono Imagna	2.609	73	24	31	5	91	3	1.294	1.306	2.600
195	Sarnico	4.517	88	37	173	3	97	—	2.153	2.494	4.647
196	Scanzosciate	5.396	130	79	218	4	185	—	2.794	2.690	5.484
197	Schilpario	1.774	36	14	17	—	72	—	831	910	1.741
198	Sedrina	2.183	52	20	26	—	32	1	1.081	1.127	2.208
199	Selvino	1.537	49	12	35	1	58	1	781	770	1.551
200	Seriate	13.259	316	126	759	9	433	4	6.662	7.118	13.780
201	Serina	2.536	52	25	36	—	48	—	1.273	1.278	2.551
202	Solto Collina	1.268	24	15	40	—	33	—	653	631	1.284
203	Songavazzo	559	11	5	9	3	21	—	283	273	556
204	Sorisole	4.836	120	41	193	2	130	—	2.464	2.516	4.980
205	Sotto il Monte Giovanni XXIII	1.909	47	13	60	—	48	—	970	985	1.955
206	Sovere	3.570	83	29	75	14	69	—	1.767	1.877	3.644
207	Spinone al Lago	559	13	8	8	1	19	—	288	266	554
208	Spirano	3.220	78	30	53	—	86	—	1.637	1.598	3.235
209	Stezzano	5.878	142	51	239	2	139	1	2.965	3.105	6.070
210	Strozza	820	19	4	12	—	29	—	405	413	818
211	Suisio	2.015	54	14	49	—	41	—	1.073	990	2.063
212	Talèggio	1.150	20	4	21	—	72	—	561	554	1.115
213	Tavernola Bergamasca	2.401	46	14	35	2	38	—	1.220	1.212	2.432
214	Telgate	2.457	68	21	66	—	83	—	1.216	1.271	2.487
215	Terno d'Isola	2.434	54	19	54	—	42	—	1.227	1.254	2.481
216	Torre Boldone	3.884	118	36	333	12	166	—	2.020	2.125	4.145
217	Torre de' Busi	1.748	38	19	40	—	83	2	888	834	1.722
218	Torre de' Röveri	1.218	36	6	29	—	40	—	625	612	1.237
219	Torre Pallavicina	1.210	20	13	22	—	68	—	603	568	1.171
220	Trescore Balneario	5.034	119	44	193	9	121	1	2.571	2.618	5.189
221	Treviglio	24.112	497	252	727	13	570	—	11.928	12.599	24.527
222	Treviso	5.708	144	60	208	—	224	—	2.880	2.896	5.776
223	Ubiale Clanezzo	1.200	27	6	17	—	43	—	608	587	1.195
224	Urgnano	6.130	176	42	179	5	186	—	3.159	3.103	6.262
225	Valbondione	1.908	53	20	30	—	61	—	981	929	1.910
226	Valbrembo	1.688	42	12	78	—	67	—	883	846	1.729
227	Valgòglio	701	19	8	4	—	31	—	387	298	685
228	Valleve	218	5	1	1	—	2	—	109	112	221
229	Valnegrà	352	8	2	8	—	19	—	169	178	347

BERGAMO-BRESCIA

N. d'ordine	COMUNI	POPOLAZIONE RESIDENTE al 31 dic. 1963	ISCRIZIONI E CANCELLAZIONI ANAGRAFICHE NELL'ANNO 1964						POPOLAZIONE RESIDENTE al 31 dicembre 1964		
			Per movimento naturale		Per trasferimento di residenza				M	F	MF
			Nati vivi	Morti	Iscritti		Cancellati				
					da altro Comune	dall'estero	per altro Comune	per l'estero			
230	Valsecca	617	15	4	2	—	9	—	305	316	621
231	Valtorta	656	15	16	3	—	32	—	330	296	626
232	Vedeseta	472	7	—	2	—	19	—	241	221	462
233	Vercurago	2.146	46	22	127	—	112	—	1.037	1.148	2.185
234	Verdellino	2.049	44	16	111	—	54	—	1.074	1.060	2.134
235	Verdello	5.029	114	35	131	3	105	—	2.480	2.657	5.137
236	Vertova	5.118	88	50	139	—	101	2	2.533	2.659	5.192
237	Viadànica	897	20	5	11	6	20	—	445	464	909
238	Vigano San Martino	825	18	12	22	—	30	—	427	396	823
239	Vigolo	990	17	13	8	—	86	—	469	447	916
240	Villa d'Adda	2.606	73	35	56	2	76	—	1.268	1.358	2.626
241	Villa d'Almè	5.005	142	58	122	2	143	—	2.451	2.619	5.070
242	Villa di Sèrio	3.012	78	24	141	3	127	—	1.556	1.527	3.083
243	Villa d'Ogna	1.985	38	12	38	—	43	—	942	1.064	2.006
244	Villongo	3.145	64	43	101	—	67	—	1.592	1.608	3.200
245	Vilminore di Scalve	2.050	45	24	39	1	74	—	1.012	1.025	2.037
246	Zandòbbio	2.252	58	12	33	—	61	—	1.173	1.097	2.270
247	Zànica	4.388	114	35	101	—	201	—	2.181	2.186	4.367
248	Zogno	8.388	173	97	141	19	167	4	4.055	4.398	8.453
	PROVINCIA	765.913	17.589	7.384	23.682	810	23.057	217	381.176	396.160	777.336

PROVINCIA DI BRESCIA

1	Acquafredda	1.105	19	15	60	—	56	—	570	543	1.113
2	Adro	5.170	106	45	126	2	174	—	2.536	2.649	5.185
3	Agnòsine	1.594	24	9	30	1	39	—	800	801	1.601
4	Alfianello	2.172	41	24	53	—	98	—	1.064	1.080	2.144
5	Anfo	555	7	4	18	—	44	—	275	257	532
6	Àngolo Terme	2.649	53	35	18	7	88	—	1.313	1.291	2.604
7	Artogne	2.632	63	20	82	3	59	2	1.366	1.333	2.699
8	Azzano Mella	1.601	31	14	71	—	163	—	795	731	1.526
9	Bagnolo Mella	9.787	229	84	223	1	229	1	4.900	5.026	9.926
10	Bagolino	4.785	103	44	75	4	127	—	2.469	2.327	4.796
11	Barbariga	1.949	43	19	55	—	131	—	956	941	1.897
12	Barghe	846	19	6	13	—	5	—	425	442	867
13	Bassano Bresciano	1.491	25	14	51	—	81	1	741	730	1.471
14	Bedizzole	5.953	134	43	152	3	180	3	3.097	2.919	6.016
15	Berlingo	1.495	27	18	51	—	45	—	747	763	1.510
16	Berzo Demo	1.890	41	19	21	—	26	—	978	929	1.907
17	Berzo Inferiore	1.460	28	18	20	1	15	—	771	705	1.476
18	Bienno	3.274	68	16	57	4	64	—	1.630	1.693	3.323
19	Bionè	1.139	26	7	10	2	31	—	569	570	1.139
20	Borgo San Giacomo	4.806	87	61	98	—	202	—	2.342	2.386	4.728
21	Borgosatollo	5.191	133	54	206	—	181	1	2.668	2.626	5.294
22	Borno	2.594	69	25	55	5	95	—	1.316	1.287	2.603
23	Botticino	6.475	108	54	155	6	187	—	3.203	3.300	6.503
24	Bovegno	3.362	82	27	69	—	223	—	1.672	1.591	3.263

BRESCIA

N. d'ordine	COMUNI	POPOLAZIONE RESIDENTE al 31 dic. 1963	ISCRIZIONI E CANCELLAZIONI ANAGRAFICHE NELL'ANNO 1964						POPOLAZIONE RESIDENTE al 31 dicembre 1964		
			Per movimento naturale		Per trasferimento di residenza				M	F	MF
			Nati vivi	Morti	Iscritti		Cancellati				
					da altro Comune	dall'estero	per altro Comune	per l'estero			
25	Bovezzo	1.870	23	18	75	—	87	—	917	946	1.863
26	Brandico	877	29	10	33	—	48	—	458	423	881
27	Braone	608	10	3	15	—	42	—	294	294	588
28	Breno	5.072	92	47	126	—	89	1	2.531	2.622	5.153
29	BRESCIA	185.012	3.416	1.947	8.163	282	4.309	58	90.652	99.907	190.559
30	Brione	478	15	5	6	—	34	—	259	201	460
31	Caino	1.315	24	23	41	—	43	—	663	651	1.314
32	Calcinato	6.493	136	59	209	5	223	—	3.275	3.286	6.561
33	Calvagese della Riviera	1.798	30	32	81	—	46	—	945	886	1.831
34	Calvisano	5.605	94	49	244	3	325	—	2.883	2.689	5.572
35	Capo di Ponte	2.505	49	25	68	2	42	—	1.187	1.370	2.557
36	Capovalle	719	11	5	8	2	29	—	354	352	706
37	Capriano del Colle	2.565	39	24	99	—	133	—	1.293	1.253	2.546
38	Capriolo	5.834	165	53	150	2	120	4	2.939	3.035	5.974
39	Carpenèdolo	7.616	157	75	283	5	198	—	3.902	3.886	7.788
40	Castegnato	4.036	73	60	162	—	143	—	1.884	2.184	4.068
41	Castelcovati	2.753	77	20	67	—	82	—	1.443	1.352	2.795
42	Castel Mella	3.045	73	29	204	4	176	—	1.560	1.561	3.121
43	Castenèdolo	7.238	159	77	264	—	343	—	3.592	3.649	7.241
44	Casto	1.412	29	12	30	2	32	—	740	689	1.429
45	Castrezzato	3.672	88	24	97	1	84	—	1.882	1.868	3.750
46	Cazzago San Martino	6.838	153	48	154	—	198	—	3.444	3.455	6.899
47	Cedègolo	1.794	44	18	45	—	59	1	858	947	1.805
48	Cellatica	3.309	66	29	86	—	109	1	1.617	1.705	3.322
49	Cerveno	695	9	4	13	—	13	—	345	355	700
50	Ceto	1.297	30	15	45	—	32	—	649	676	1.325
51	Cevo	1.771	34	17	30	2	43	—	892	885	1.777
52	Chiari	15.510	319	163	392	20	384	—	7.697	7.997	15.694
53	Cigole	1.475	27	16	31	—	37	—	747	733	1.480
54	Cimbergo	846	19	13	18	—	17	—	417	436	853
55	Cividate Camuno	2.185	50	23	46	—	46	—	1.096	1.116	2.212
56	Coccaglio	4.271	97	50	111	1	125	—	2.135	2.170	4.305
57	Collebeato	2.568	50	26	102	—	82	—	1.267	1.345	2.612
58	Còllio	3.053	59	25	60	7	82	—	1.547	1.525	3.072
59	Cologne	4.218	95	34	102	1	88	—	2.136	2.158	4.294
60	Comezzano-Cizzago	1.947	53	18	51	—	115	—	1.013	905	1.918
61	Concèsio	7.847	151	89	323	4	261	—	3.996	3.979	7.975
62	Corte Franca	3.766	89	34	112	—	119	—	1.915	1.899	3.814
63	Còrteno Golgi	2.398	60	33	14	—	51	1	1.137	1.250	2.387
64	Corzano	1.432	27	15	37	—	113	—	734	634	1.368
65	Darfo	11.807	264	103	234	31	257	9	5.784	6.183	11.967
66	Dello	3.695	72	40	86	—	172	—	1.781	1.860	3.641
67	Desenzano del Garda	15.148	294	148	953	90	624	5	7.686	8.022	15.708
68	Èdolo	4.203	73	38	108	1	105	—	2.032	2.210	4.242
69	Erbusco	4.764	123	49	123	—	97	—	2.420	2.444	4.864
70	Èsine	3.382	77	41	56	8	80	3	1.696	1.703	3.399
71	Fiesse	2.010	46	20	70	—	111	—	1.004	991	1.995
72	Flero	3.479	70	27	176	—	181	—	1.770	1.747	3.517

BRESCIA

N. d'ordine	COMUNI	POPOLAZIONE RESIDENTE al 31 dic. 1963	ISCRIZIONI E CANCELLAZIONI ANAGRAFICHE NELL'ANNO 1964						POPOLAZIONE RESIDENTE al 31 dicembre 1964		
			Per movimento naturale		Per trasferimento di residenza				M	F	MF
			Nati vivi	Morti	Iscritti		Cancellati				
					da altro Comune	dall'estero	per altro Comune	per l'estero			
73	Gàmbara	4.315	96	50	154	—	133	1	2.201	2.180	4.381
74	Gardone Riviera	2.687	37	37	141	1	132	—	1.256	1.441	2.697
75	Gardone Val Tròm pia	10.780	202	103	303	9	163	—	5.442	5.586	11.028
76	Gargnano	3.964	52	48	81	6	203	1	1.883	1.968	3.851
77	Gavardo	8.039	155	86	202	4	174	—	3.959	4.181	8.140
78	Ghedi	11.348	261	100	567	1	525	—	6.099	5.453	11.552
79	Giànico	1.388	34	13	50	2	31	—	701	729	1.430
80	Gottolengo	4.103	86	31	111	1	129	1	2.067	2.073	4.140
81	Gussago	8.463	170	79	224	11	238	22	4.172	4.357	8.529
82	Idro	1.231	31	11	36	4	25	—	626	640	1.266
83	Incùdine	697	10	5	8	—	25	1	334	350	684
84	Irma	268	3	3	1	—	17	—	131	121	252
85	Iseo	7.358	162	68	234	21	209	6	3.686	3.806	7.492
86	Isorella	2.410	41	32	84	—	63	—	1.226	1.214	2.440
87	Lavenone	972	15	8	3	—	22	—	507	453	960
88	Leno	9.706	198	96	273	—	446	—	4.868	4.767	9.635
89	Limone sul Garda	899	17	14	21	—	22	—	436	465	901
90	Lodrino	1.210	26	6	27	2	32	—	636	591	1.227
91	Lograto	2.560	67	25	81	—	152	—	1.291	1.240	2.531
92	Lonato	9.726	178	114	338	2	452	—	4.887	4.791	9.678
93	Longhena	631	16	8	9	—	18	—	309	321	630
94	Lòsine	706	11	10	17	—	13	—	355	356	711
95	Lòzio	924	16	11	12	—	26	—	477	438	915
96	Lumezzane	18.763	531	153	761	7	484	—	9.881	9.544	19.425
97	Maclòdio	725	18	6	24	—	47	—	353	361	714
98	Magasa	462	8	6	5	—	7	—	242	220	462
99	Mairano	2.205	49	16	56	—	117	—	1.133	1.044	2.177
100	Malengo	1.840	38	23	29	4	53	—	890	945	1.835
101	Malonno	3.390	65	33	24	1	53	—	1.679	1.715	3.394
102	Manerba del Garda	2.306	36	31	102	3	98	—	1.171	1.147	2.318
103	Manèrbio	10.653	201	115	258	8	351	—	5.135	5.519	10.654
104	Marcheno	2.711	50	20	73	8	80	—	1.424	1.318	2.742
105	Marmentino	1.003	21	13	4	—	29	—	534	452	986
106	Marone	3.148	66	28	40	1	56	2	1.547	1.622	3.169
107	Mazzano	5.367	113	45	245	3	203	—	2.761	2.719	5.480
108	Milzano	1.380	21	15	42	—	109	—	653	666	1.319
109	Moniga del Garda	975	17	6	62	—	33	—	518	497	1.015
110	Monno	754	13	15	—	—	10	—	352	390	742
111	Monte Isola	1.971	53	21	14	—	23	—	968	1.026	1.994
112	Monticelli Brusati	1.680	36	15	27	1	38	—	889	802	1.691
113	Montichiari	13.535	310	119	426	16	558	—	6.995	6.615	13.610
114	Montirone	1.931	56	14	106	—	96	—	1.000	983	1.983
115	Mura	780	16	6	17	—	18	—	412	377	789
116	Muscoline	1.152	19	14	15	—	47	—	600	525	1.125
117	Nave	7.406	190	67	245	1	182	4	3.884	3.705	7.589
118	Niardo	1.295	26	8	31	—	25	—	640	679	1.319
119	Nuvolento	2.339	45	22	71	5	68	—	1.196	1.174	2.370
120	Nuvolera	2.401	52	20	89	6	87	—	1.244	1.197	2.441

BRESCIA

N. d'ordine	COMUNI	POPOLAZIONE RESIDENTE al 31 dic. 1963	ISCRIZIONI E CANCELLAZIONI ANAGRAFICHE NELL'ANNO 1964						POPOLAZIONE RESIDENTE al 31 dicembre 1964		
			Per movimento naturale		Per trasferimento di residenza				M	F	MF
			Nati vivi	Morti	Iscritti		Cancellati				
					da altro Comune	dall'estero	per altro Comune	per l'estero			
121	Òdolo	1.587	48	14	68	11	52	1	814	833	1.647
122	Offlaga.	3.149	72	31	83	—	181	—	1.546	1.546	3.092
123	Ome.	2.228	49	31	35	7	56	—	1.118	1.114	2.232
124	Ono San Pietro	773	25	3	7	—	11	—	395	396	791
125	Orzinuovi	9.874	192	110	272	2	326	—	4.871	5.033	9.904
126	Orzivecchi	2.306	46	20	41	—	138	—	1.106	1.129	2.235
127	Ospitaletto	6.493	157	57	184	3	131	5	3.263	3.381	6.644
128	Òssimo	1.358	39	18	18	1	18	1	674	705	1.379
129	Padenghe sul Garda	1.795	38	16	84	1	96	—	936	870	1.806
130	Paderno Franciacorta	2.070	46	24	60	—	44	—	1.067	1.041	2.108
131	Paisco Loveno	906	11	7	3	—	17	—	429	467	896
132	Paitone	1.089	23	12	34	—	26	—	587	521	1.108
133	Palazzolo sull'Òglio	16.540	300	140	255	3	421	1	8.009	8.527	16.536
134	Paràtico	2.565	60	26	84	—	102	—	1.282	1.299	2.581
135	Paspardo.	1.176	27	16	2	—	44	—	537	608	1.145
136	Passirano.	4.157	86	34	141	1	135	—	2.090	2.126	4.216
137	Pavone del Mella	2.123	44	22	80	—	116	—	1.089	1.020	2.109
138	Pèrtica Alta	893	17	5	8	—	14	—	452	447	899
139	Pèrtica Bassa.	1.073	27	7	5	—	22	1	520	555	1.075
140	Pezzaze	1.735	29	15	31	—	60	—	869	851	1.720
141	Pian Camuno.	2.715	65	29	43	4	87	—	1.345	1.366	2.711
142	Piancogno	3.218	70	20	89	1	113	2	1.541	1.702	3.243
143	Pisogne	7.602	162	71	144	8	185	1	3.785	3.874	7.659
144	Polàveno.	1.700	35	13	21	—	45	1	910	787	1.697
145	Polpenazze	1.302	18	12	51	—	27	—	691	641	1.332
146	Pompiano	2.401	64	22	26	—	63	—	1.193	1.213	2.406
147	Poncarale	2.668	53	23	96	—	164	—	1.315	1.315	2.630
148	Ponte di Legno.	2.137	37	18	30	3	46	—	1.012	1.131	2.143
149	Ponteveico	6.894	112	115	206	4	216	—	3.108	3.777	6.885
150	Pontòglio.	4.753	118	51	106	—	82	—	2.406	2.438	4.844
151	Pozzolengo	2.598	46	41	117	1	100	—	1.355	1.266	2.621
152	Pralboino.	2.771	38	48	69	—	136	—	1.305	1.389	2.694
153	Presèglie	1.270	34	9	41	2	38	2	663	635	1.298
154	Prèstine	740	10	8	47	2	30	1	376	384	760
155	Prevalle	3.205	62	26	64	3	99	1	1.662	1.546	3.208
156	Provàglio d'Iseo	4.205	94	40	79	—	103	1	2.133	2.101	4.234
157	Provàglio Val Sabbia	817	14	13	7	—	2	—	454	369	823
158	Puegnago.	1.382	28	15	41	—	22	1	748	665	1.413
159	Quinzano d'Òglio	5.292	98	59	114	—	134	—	2.599	2.712	5.311
160	Remedello	2.958	44	31	107	—	159	—	1.461	1.458	2.919
161	Rezzato	7.690	177	74	368	2	276	—	3.872	4.015	7.887
162	Roccafranca	2.879	60	32	86	—	140	—	1.465	1.388	2.853
163	Rodengo-Saiano.	3.629	83	31	64	—	145	—	1.801	1.799	3.600
164	Roè Volciano.	3.354	71	31	148	8	154	12	1.626	1.758	3.384
165	Roncadelle	3.716	93	33	198	—	168	—	1.946	1.860	3.806
166	Rovato.	12.090	275	128	346	6	337	—	5.953	6.299	12.252
167	Rudiano	2.842	81	29	66	—	66	—	1.483	1.411	2.894
168	Sàbbio Chiese.	2.292	48	31	38	1	66	—	1.158	1.124	2.282

BRESCIA-PAVIA

N. d'ordine	COMUNI	POPOLAZIONE RESIDENTE al 31 dic. 1963	ISCRIZIONI E CANCELLAZIONI ANAGRAFICHE NELL'ANNO 1964						POPOLAZIONE RESIDENTE al 31 dicembre 1964		
			Per movimento naturale		Per trasferimento di residenza				M	F	MF
			Nati vivi	Morti	Iscritti		Cancellati				
					da altro Comune	dall'estero	per altro Comune	per l'estero			
169	Sale Marasino	2.671	44	26	70	—	123	—	1.284	1.352	2.636
170	Salò	9.155	135	110	449	11	318	—	4.362	4.960	9.322
171	San Felice del Benaco	1.911	38	14	64	—	53	—	984	962	1.946
172	San Gervasio Bresciano	1.594	38	23	44	—	93	—	755	805	1.560
173	San Paolo	2.971	51	26	81	—	153	—	1.495	1.429	2.924
174	San Zenò Naviglio	2.481	52	20	124	—	109	—	1.300	1.228	2.528
175	Sarezzo	8.113	199	76	297	—	289	—	4.058	4.186	8.244
176	Saviore dell'Adamello	2.110	31	20	26	2	82	2	1.024	1.041	2.065
177	Sèlvera	1.534	38	19	19	—	34	—	737	801	1.538
178	Seniga	1.915	33	28	41	—	66	—	939	956	1.895
178	Seniga	1.915	33	28	41	—	66	—	939	956	1.895
178	Seniga	1.915	33	28	41	—	66	—	939	956	1.895
179	Serle	2.853	66	26	50	5	57	—	1.487	1.404	2.891
180	Sirmione	2.720	52	19	175	4	98	—	1.380	1.454	2.834
181	Soiano del Lago	521	18	6	19	2	34	—	255	265	520
181	Soiano del Lago	521	18	6	19	2	34	—	255	265	520
182	Sònico	1.738	29	23	24	1	36	—	846	887	1.733
183	Sulzano	1.298	30	10	34	—	24	—	650	678	1.328
184	Tavernole sul Mella	1.521	29	9	37	—	47	—	806	725	1.531
185	Temù	1.283	21	13	30	—	35	—	583	703	1.286
186	Tignale	1.285	24	11	44	5	49	—	639	659	1.298
187	Tòrbole Casaglia	2.475	66	25	88	3	85	—	1.342	1.180	2.522
188	Toscolano Maderno	6.534	102	77	202	28	171	6	3.238	3.374	6.612
189	Travagliato	7.919	180	74	131	—	177	1	3.972	4.006	7.978
190	Tremòsine	2.185	31	28	36	—	38	—	1.033	1.153	2.186
191	Trenzano	3.674	95	32	124	—	143	1	1.885	1.832	3.717
192	Treviso Bresciano	684	13	7	16	—	7	—	358	341	699
193	Urago d'Oglio	2.492	46	19	67	—	73	—	1.271	1.242	2.513
194	Vàllo	837	14	12	13	—	23	—	425	404	829
195	Valvestino	893	16	9	9	1	33	—	447	430	877
196	Verolanuova	6.407	134	75	212	1	243	—	3.138	3.298	6.436
197	Verolavècchia	3.512	65	29	93	—	145	—	1.747	1.749	3.496
198	Vestone	3.375	61	39	61	—	77	4	1.671	1.706	3.377
199	VeZZa d'Oglio	1.561	30	23	14	—	10	—	759	813	1.572
200	Villa Carcina	7.490	136	77	213	—	134	—	3.742	3.886	7.628
201	Villachiara	1.369	37	16	23	—	55	—	692	666	1.358
202	Villanuova sul Clisi	4.180	87	37	107	—	86	—	2.076	2.175	4.251
203	Vione	1.372	27	17	11	—	29	—	628	736	1.364
204	Visano	1.466	27	15	43	—	90	—	736	695	1.431
205	Vobarno	7.992	161	72	123	2	230	—	3.975	4.001	7.976
206	Zone	1.034	26	13	11	—	21	13	508	516	1.024
	PROVINCIA	902.898	18.448	9.033	29.047	779	27.677	187	450.568	463.707	914.275

PROVINCIA DI PAVIA

1	Alagna	971	8	9	37	1	44	—	471	493	964
2	Albaredo Arnaboldi	358	4	1	30	—	27	—	181	183	364
3	Albonese	768	10	17	37	—	32	—	371	395	766
4	Albuzzano	2.144	39	17	166	—	165	—	1.083	1.084	2.167
5	Arena Po	2.130	27	37	99	—	129	—	1.013	1.077	2.090
6	Badia Pavese	514	8	6	14	—	30	—	247	253	500

PAVIA

N. d'ordine	COMUNI	POPOLAZIONE RESIDENTE al 31 dic. 1963	ISCRIZIONI E CANCELLAZIONI ANAGRAFICHE NELL'ANNO 1964						POPOLAZIONE RESIDENTE al 31 dicembre 1964		
			Per movimento naturale		Per trasferimento di residenza				M	F	MF
			Nati vivi	Morti	Iscritti		Cancellati				
					da altro Comune	dall'estero	per altro Comune	per l'estero			
7	Bagnària	726	9	11	24	—	20	—	376	352	728
8	Barbianello	1.085	7	15	37	—	49	—	528	537	1.065
9	Bascapè	1.607	26	18	76	—	103	—	817	771	1.588
10	Bastida de' Dossi	327	5	4	11	—	15	—	165	159	324
11	Bastida Pancarana	1.214	17	14	37	—	59	—	591	604	1.195
12	Battuda	501	12	5	69	—	60	—	247	270	517
13	Belgioioso	5.006	69	80	245	—	177	—	2.467	2.596	5.063
14	Bereguardo	2.098	22	19	113	—	98	—	1.092	1.024	2.116
15	Borgarello	975	17	8	55	—	95	—	481	463	944
16	Borgo Priolo	1.787	13	27	55	—	115	—	886	827	1.713
17	Borgoratto Mormorolo	734	6	9	9	—	23	—	373	344	717
18	Borgo San Siro	1.191	13	17	56	—	125	—	571	547	1.118
19	Bornasco	1.047	19	15	108	—	138	—	533	488	1.021
20	Bosnasco	738	8	8	34	—	79	—	369	324	693
21	Brallo di Pregola	2.070	23	24	12	—	65	—	1.096	920	2.016
22	Breme	1.744	11	28	42	—	61	—	796	912	1.708
23	Bressana Bottarone	3.273	39	39	147	6	104	—	1.633	1.689	3.322
24	Broni	9.895	117	99	473	—	324	—	4.923	5.139	10.062
25	Calvignano	259	—	2	26	—	24	—	143	116	259
26	Campospino	634	3	6	11	—	12	—	308	322	630
27	Càndia Lomellina	2.291	16	34	94	—	99	—	1.080	1.188	2.268
28	Canevino	235	2	5	5	—	14	—	121	102	223
29	Canneto Pavese	1.823	17	34	62	4	56	—	892	924	1.816
30	Carbonara al Ticino	1.478	19	21	54	—	93	—	740	697	1.437
31	Casanova Lonati	493	5	8	29	—	32	—	256	231	487
32	Casatisma	939	11	12	61	—	60	—	481	458	939
33	Casei Gerola	2.552	33	31	190	4	223	—	1.222	1.303	2.525
34	Casorate Primo	4.212	70	62	192	1	197	—	2.057	2.159	4.216
35	Cassolnovo	6.656	79	108	263	—	250	—	3.173	3.467	6.640
36	Castana	1.082	12	22	34	—	39	—	541	526	1.067
37	Castèggio	7.390	111	89	390	—	291	—	3.692	3.819	7.511
38	Castelletto di Branduzzo	1.308	17	20	81	—	42	—	666	678	1.344
39	Castello d'Agogna	557	7	2	96	—	66	—	314	278	592
40	Castelnovetto	1.076	6	10	48	—	70	—	496	554	1.050
41	Cava Manara	3.774	37	27	194	—	229	—	1.914	1.835	3.749
42	Cècima	453	8	6	16	—	21	—	244	206	450
43	Ceranova	496	11	5	58	—	56	—	253	251	504
44	Ceretto Lomellina	457	6	4	13	—	34	—	203	235	438
45	Cernago	1.121	11	16	52	—	94	—	524	550	1.074
46	Certosa di Pavia	3.258	49	31	230	—	224	—	1.641	1.641	3.282
47	Cervesina	1.620	18	33	42	3	77	—	796	777	1.573
48	Chignolo Po	3.495	44	69	125	—	128	—	1.682	1.785	3.467
49	Cigognola	1.482	17	21	49	—	31	—	759	737	1.496
50	Cilavegna	4.546	55	63	138	—	174	—	2.178	2.324	4.502
51	Codevilla	1.494	11	26	39	—	67	—	706	745	1.451
52	Confienza	2.328	34	31	149	—	129	—	1.210	1.141	2.351
53	Copiano	1.168	24	9	64	—	43	—	596	608	1.204
54	Corana	1.288	11	15	59	—	77	—	636	630	1.266
55	Cornale	996	8	22	45	—	35	—	478	514	992

PAVIA

N. d'ordine	COMUNI	POPOLAZIONE RESIDENTE al 31 dic. 1963	ISCRIZIONI E CANCELLAZIONI ANAGRAFICHE NELL'ANNO 1964						POPOLAZIONE RESIDENTE al 31 dicembre 1964		
			Per movimento naturale		Per trasferimento di residenza				M	F	MF
			Nati vivi	Morti	Iscritti		Cancellati				
					da altro Comune	dall'estero	per altro Comune	per l'estero			
56	Corteolona	1.844	20	28	78	1	100	—	873	942	1.815
57	Corvino San Quirico. . .	1.292	11	21	56	—	38	—	685	615	1.300
58	Costa de' Nòbili	567	7	8	48	—	40	—	293	281	574
59	Cozzo	1.021	6	12	76	—	117	—	471	503	974
60	Cura Carpignano	1.207	15	11	57	—	117	—	577	574	1.151
61	Dorno	4.073	57	58	162	—	160	—	1.992	2.082	4.074
62	Ferrera Erbognone . . .	1.560	25	28	99	—	131	—	770	755	1.525
63	Filighera	980	14	12	70	—	77	—	480	495	975
64	Fortunago	706	3	11	14	—	37	—	355	320	675
65	Frascarolo	1.566	26	33	48	—	74	—	742	791	1.533
66	Galliàvola	444	5	6	39	—	47	—	211	224	435
67	Gambarana.	533	4	3	32	—	36	—	263	267	530
68	Gambolò	7.137	89	84	273	3	355	1	3.542	3.520	7.062
69	Garlasco	9.078	131	146	482	1	291	—	4.480	4.775	9.255
70	Genzone	515	5	4	45	—	13	—	278	270	548
71	Gerenzago	730	9	9	40	5	24	—	398	353	751
72	Giussago	3.321	55	34	216	—	226	—	1.681	1.651	3.332
73	Godiasco	2.478	31	22	146	2	150	—	1.242	1.243	2.485
74	Golferenzo	363	5	7	19	—	13	—	185	182	367
75	Gravellona Lomellina . .	2.556	27	40	91	—	137	—	1.227	1.270	2.497
76	Gropello Cairoli. . . .	3.799	66	50	164	—	139	—	1.931	1.909	3.840
77	Inverno e Monteleone . .	1.276	18	23	53	1	81	—	632	612	1.244
78	Landriano	3.190	50	45	258	2	174	—	1.655	1.626	3.281
79	Langosco.	989	10	23	33	—	51	—	474	484	958
80	Lardirago	1.213	16	17	58	—	79	—	577	614	1.191
81	Linarolo	2.435	37	29	81	—	121	—	1.190	1.213	2.403
82	Lirio.	309	4	4	—	—	3	—	159	147	306
83	Lomello	2.821	39	43	144	—	183	—	1.364	1.414	2.778
84	Lungavilla	2.332	25	23	91	1	79	—	1.206	1.141	2.347
85	Maghero	1.452	23	24	47	—	47	—	726	725	1.451
86	Marcignago.	1.684	28	17	75	—	87	—	854	829	1.683
87	Marzano	1.150	17	18	92	—	86	—	594	561	1.155
88	Mede	7.089	102	96	315	2	305	1	3.401	3.705	7.106
89	Mencònico	985	8	11	11	—	46	—	499	448	947
90	Mezzana Bigli	1.909	12	33	34	—	73	—	918	931	1.849
91	Mezzana Rabattone . . .	644	8	10	11	—	17	—	318	318	636
92	Mezzanino	1.586	21	21	37	—	76	—	771	776	1.547
93	Miradolo Terme.	3.001	41	36	83	—	92	—	1.507	1.490	2.997
94	Montalto Pavese	1.422	21	17	39	—	55	—	718	692	1.410
95	Montebello della Battaglia	1.929	22	27	120	—	87	—	985	972	1.957
96	Montecalvo Versiggia . .	987	11	10	31	2	53	—	499	469	968
97	Montescano.	441	1	14	24	—	31	—	213	208	421
98	Montesègale	596	4	6	9	—	29	—	313	261	574
99	Monticelli Pavese	1.003	10	15	71	—	94	—	475	500	975
100	Montù Beccaria.	2.644	22	40	71	—	82	1	1.285	1.329	2.614
101	Mornico Losana.	1.033	11	17	31	2	57	—	507	496	1.003
102	Mortara	14.758	209	165	747	2	692	1	7.130	7.728	14.858
103	Nicorvo	700	13	9	51	2	67	—	337	353	690

PAVIA

N. d'ordine	COMUNI	POPOLAZIONE RESIDENTE al 31 dic. 1963	ISCRIZIONI E CANCELLAZIONI ANAGRAFICHE NELL'ANNO 1964						POPOLAZIONE RESIDENTE al 31 dicembre 1964		
			Per movimento naturale		Per trasferimento di residenza				M	F	MF
			Nati vivi	Morti	Iscritti		Cancellati				
					da altro Comune	dall'estero	per altro Comune	per l'estero			
104	Olèvano di Lomellina . . .	1.273	26	22	50	1	99	—	605	624	1.229
105	Oliva Gessi.	323	5	7	10	—	5	—	170	156	326
106	Ottobiano	1.760	16	34	55	—	93	—	843	861	1.704
107	Palestro	2.842	26	44	87	—	117	4	1.380	1.410	2.790
108	Pancarana	506	5	3	7	—	19	—	250	246	496
109	Parona.	1.658	15	29	57	—	112	—	772	817	1.589
110	PAVIA	79.364	1.273	883	3.496	62	1.991	34	38.811	42.476	81.287
111	Pietra de' Giorgi	1.433	11	23	20	—	50	—	694	697	1.391
112	Pieve Albignola.	1.300	22	14	55	—	101	—	626	636	1.262
113	Pieve del Càiro	2.845	33	59	104	—	112	—	1.345	1.466	2.811
114	Pieve Porto Morone.	3.140	43	44	64	—	56	—	1.578	1.569	3.147
115	Pinarolo Po	1.824	24	16	85	2	79	1	912	927	1.839
116	Pizzale.	1.159	12	17	45	—	43	—	563	593	1.156
117	Ponte Nizza	1.098	17	16	19	—	33	—	573	512	1.085
118	Portálbera	1.361	19	27	46	—	73	—	663	663	1.326
119	Rea	743	13	9	23	—	17	—	371	382	753
120	Redavalle	1.306	7	20	39	—	20	—	643	669	1.312
121	Retòrbido	1.444	8	18	19	—	49	—	687	717	1.404
122	Rivanazzano	3.240	33	51	193	2	117	—	1.580	1.720	3.300
123	Ròbbio.	7.282	103	100	251	4	288	—	3.543	3.709	7.252
124	Robecco Pavese.	860	12	7	28	—	56	—	414	423	837
125	Rocca de' Giorgi	399	8	3	95	—	78	—	225	196	421
126	Rocca Susella.	453	4	4	6	—	38	—	210	211	421
127	Rognano	311	6	3	48	—	72	—	142	148	290
128	Romagnese.	1.756	18	17	22	5	52	—	907	825	1.732
129	Roncaro	310	2	5	15	—	57	—	130	135	265
130	Rosasco	1.395	21	27	45	3	64	—	669	704	1.373
131	Rovescala	1.526	15	30	29	—	50	—	733	757	1.490
132	Ruino	1.058	12	12	24	—	24	—	554	504	1.058
133	San Cipriano Po	599	7	11	33	—	43	—	309	276	585
134	San Damiano al Colle.	1.248	12	13	40	—	34	—	634	619	1.253
135	San Genèsio ed Uniti	1.945	23	18	78	1	99	—	966	964	1.930
136	San Giòrgio di Lomellina	2.040	19	31	73	2	117	—	991	995	1.986
137	San Martino Siccomàrio	2.999	60	28	237	—	235	—	1.511	1.522	3.033
138	Sannazzaro de' Burgondi.	4.670	70	61	301	4	180	—	2.349	2.455	4.804
139	Santa Cristina e Bissone.	2.476	44	28	72	—	170	—	1.232	1.162	2.394
140	Santa Giuletta	2.143	19	29	84	—	130	—	1.006	1.081	2.087
141	Sant'Alèssio con Vialone.	389	3	1	38	—	71	—	196	162	358
142	Santa Margherita di Staf- fora	1.301	16	20	9	—	61	—	648	597	1.245
143	Santa Maria della Versa.	2.910	35	32	103	—	108	—	1.526	1.382	2.908
144	Sant'Àngelo Lomellina.	948	10	14	20	—	52	—	438	474	912
145	San Zenone al Po.	769	10	14	59	—	20	—	371	433	804
146	Sartirana Lomellina.	2.935	38	54	129	—	201	—	1.332	1.515	2.847
147	Scaldasole	1.035	18	9	67	—	94	—	516	501	1.017
148	Semiana	625	1	8	27	—	54	—	288	303	591
149	Silvano Pietra	889	8	15	47	—	36	—	456	437	893
150	Siziano.	2.722	52	27	181	—	137	—	1.416	1.375	2.791

PAVIA-CREMONA

N. d'ordine	COMUNI	POPOLAZIONE RESIDENTE al 31 dic. 1963	ISCRIZIONI E CANCELLAZIONI ANAGRAFICHE NELL'ANNO 1964						POPOLAZIONE RESIDENTE al 31 dicembre 1964		
			Per movimento naturale		Per trasferimento di residenza				M	F	MF
			Nati vivi	Morti	Iscritti		Cancellati				
					da altro Comune	dall'estero	per altro Comune	per l'estero			
151	Sommo	1.144	15	17	80	—	73	—	576	573	1.149
152	Spessa	465	5	8	13	—	24	—	226	225	451
153	Stradella	10.725	155	139	548	2	314	—	5.318	5.659	10.977
154	Suardi	925	5	16	25	1	24	—	441	475	916
155	Torrazza Coste	1.766	27	28	71	—	85	—	874	877	1.751
156	Torre Beretti e Castellaro	853	14	9	49	—	60	—	424	423	847
157	Torre d'Arese	530	10	6	18	—	46	—	249	257	506
158	Torre de' Negri	460	4	7	14	—	24	—	236	211	447
159	Torre d'Isola	1.244	9	15	95	—	104	—	653	576	1.229
160	Torrevècchia Pia	1.719	38	16	91	—	111	—	862	859	1.721
161	Torricella Verzate	897	12	15	44	—	39	—	452	447	899
162	Travacò Siccomario	1.984	20	18	147	—	134	—	1.013	986	1.999
163	Trivòlzio	1.036	16	26	36	—	39	—	490	533	1.023
164	Tromello	3.674	55	71	163	—	192	—	1.778	1.851	3.629
165	Trovo	608	7	6	42	—	66	—	290	295	585
166	Val di Nizza	1.122	8	10	14	—	34	—	561	539	1.100
167	Valèggio	467	7	8	25	—	27	—	235	229	464
168	Valle Lomellina	2.842	25	52	113	—	169	—	1.338	1.421	2.759
169	Valle Salimbene	889	9	9	84	—	95	—	437	441	878
170	Valverde	631	4	8	12	—	13	—	341	285	626
171	Varzi	4.684	66	58	107	1	119	—	2.332	2.349	4.681
172	Velezzo Lomellina	300	1	3	40	—	55	—	153	130	283
173	Vellezzo Bellini	1.377	14	15	102	—	103	—	712	663	1.375
174	Verretto	405	5	7	18	—	14	—	207	200	407
175	Verrua Po	1.618	22	22	37	—	67	—	775	813	1.588
176	Vidigulfo	2.784	41	32	142	—	94	—	1.429	1.412	2.841
177	Vigevano	61.469	982	746	2.501	61	1.509	39	30.237	32.482	62.719
178	Villa Biscossi	212	4	—	25	—	32	—	93	116	209
179	Villanova d'Ardenghi	779	11	10	49	—	40	—	410	379	789
180	Villantèrio	2.635	31	49	129	—	137	—	1.304	1.305	2.609
181	Vistarino	989	15	14	60	—	62	—	501	487	988
182	Voghera	37.846	503	538	1.688	27	1.109	21	18.405	19.991	38.396
183	Volpara	283	2	—	8	—	21	—	139	133	272
184	Zavattarello	1.682	17	22	32	—	55	—	842	812	1.654
185	Zeccone	798	8	8	82	—	31	—	437	412	849
186	Zeme Lomellina	1.946	18	35	63	1	143	—	927	923	1.850
187	Zenevredo	515	11	7	33	—	32	—	257	263	520
188	Zerbo	657	12	9	12	—	35	—	304	333	637
189	Zerbolò	1.747	14	13	96	—	157	—	861	826	1.687
190	Zinasco	3.241	50	43	114	—	122	—	1.605	1.635	3.240
	PROVINCIA	525.772	7.201	6.863	23.424	224	21.710	103	258.797	269.148	527.945

PROVINCIA DI CREMONA

1	Acquanegra Cremonese	1.553	24	17	39	1	91	—	769	740	1.509
2	Agnadello	1.962	44	18	114	—	57	—	1.033	1.012	2.045
3	Annico	3.052	45	37	99	—	165	—	1.494	1.500	2.994

CREMONA

N. d'ordine	COMUNI	POPOLAZIONE RESIDENTE al 31 dic. 1963	ISCRIZIONI E CANCELLAZIONI ANAGRAFICHE NELL'ANNO 1964						POPOLAZIONE RESIDENTE al 31 dicembre 1964		
			Per movimento naturale		Per trasferimento di residenza				M	F	MF
			Nati vivi	Morti	Iscritti		Cancellati				
					da altro Comune	dall'estero	per altro Comune	per l'estero			
4	Azzanello	1.207	19	11	49	—	70	1	589	604	1.193
5	Bagnolo Cremasco	3.017	55	24	151	3	86	—	1.586	1.530	3.116
6	Bonemerse	804	14	4	54	1	92	—	398	379	777
7	Bordolano	916	21	14	24	—	63	—	455	429	884
8	Ca' d'Andrea	1.241	21	10	61	—	114	—	611	588	1.199
9	Calvatone	1.635	15	31	67	—	93	1	771	821	1.592
10	Camisano	1.098	18	8	33	—	45	—	568	528	1.096
11	Campagnola Cremasca	353	8	5	30	—	21	—	179	186	365
12	Capergnànica	1.672	31	13	23	—	77	—	843	793	1.636
13	Cappella Cantone	778	10	10	20	—	70	—	382	346	728
14	Cappella de' Picenardi	1.067	18	10	45	—	70	—	535	515	1.050
15	Capralba	1.519	28	6	61	—	69	—	827	706	1.533
16	Casalbuttano ed Uniti	5.367	68	74	195	—	211	—	2.587	2.758	5.345
17	Casale Cremasco Vidolasco	1.221	19	10	24	—	73	—	588	593	1.181
18	Casaletto Ceredano	1.078	18	11	24	—	41	—	546	522	1.068
19	Casaletto di Sopra	526	10	11	38	—	63	—	259	241	500
20	Casaletto Vaprio	831	14	9	50	—	69	—	418	399	817
21	Casalmaggiore	13.840	192	170	365	11	456	1	6.578	7.203	13.781
22	Casalmorano	1.982	24	33	111	—	124	—	954	1.006	1.960
23	Casteldidone	982	13	10	19	—	49	—	482	473	955
24	Castel Gabbiano	366	6	2	18	—	25	—	195	168	363
25	Castelleone	7.823	116	103	214	6	216	—	3.946	3.894	7.840
26	Castelverde	3.601	51	35	225	—	297	—	1.813	1.732	3.545
27	Castelvisconti	710	18	7	19	—	37	—	359	344	703
28	Cella Dati	1.207	20	10	86	—	79	—	624	600	1.224
29	Chieve	1.026	12	14	14	—	32	—	533	473	1.006
30	Cicognolo	886	15	11	40	2	49	—	454	429	883
31	Cingia de' Botti	1.798	21	42	104	1	107	—	824	951	1.775
32	Corte de' Cortesi con Cingone	1.740	17	23	59	—	134	—	828	831	1.659
33	Corte de' Frati	1.852	28	19	83	—	177	—	879	888	1.767
34	Credera Rubbiano	1.801	36	17	66	—	67	—	947	872	1.819
35	Crema	30.596	537	355	992	15	800	8	14.984	15.993	30.977
36	CREMONA	76.879	1.163	981	2.748	66	1.774	41	36.245	41.815	78.060
37	Cremosano	964	18	11	41	—	53	—	499	460	959
38	Crotta d'Adda	1.006	6	14	34	1	46	1	502	484	986
39	Cumignano sul Naviglio	571	9	8	20	—	19	—	299	274	573
40	Deròvere	758	9	7	50	—	100	—	368	342	710
41	Dovera	2.824	37	34	145	—	183	—	1.426	1.363	2.789
42	Drizzona	1.027	12	10	88	1	106	—	512	500	1.012
43	Fiesco	972	13	11	54	—	65	—	485	478	963
44	Formigara	1.225	17	20	76	—	70	—	620	608	1.228
45	Gabbioneta Binanuova	1.445	19	25	42	—	57	—	706	718	1.424
46	Gadesco Pieve Delmona	1.798	28	26	73	—	151	—	878	844	1.722
47	Genivolta	1.737	30	24	82	1	125	—	878	823	1.701
48	Gerre de' Caprioli	685	11	9	31	—	83	—	325	310	635
49	Gombito	835	9	17	34	—	54	—	423	384	807
50	Grontardo	1.618	30	24	50	—	87	—	816	771	1.587

CREMONA

N. d'ordine	COMUNI	POPOLAZIONE RESIDENTE al 31 dic. 1963	ISCRIZIONI E CANCELLAZIONI ANAGRAFICHE NELL'ANNO 1964						POPOLAZIONE RESIDENTE al 31 dicembre 1964		
			Per movimento naturale		Per trasferimento di residenza				M	F	MF
			Nati vivi	Morti	Iscritti		Cancellati				
					da altro Comune	dall'estero	per altro Comune	per l'estero			
51	Grumello Cremonese ed Uniti	2.804	31	49	81	1	156	—	1.355	1.357	2.712
52	Gussola	3.337	57	29	96	—	110	—	1.655	1.696	3.351
53	Isola Dovarese	1.683	14	30	45	—	73	—	797	842	1.639
54	Izano	1.473	29	13	23	—	34	—	736	742	1.478
55	Madignano	1.554	20	15	55	—	94	—	781	739	1.520
56	Malagnino	998	10	8	61	—	74	—	504	483	987
57	Martignana di Po.	1.493	29	11	49	—	89	—	740	731	1.471
58	Monte Cremasco	771	20	12	15	—	26	—	387	381	768
59	Montòdine	2.008	23	17	14	—	54	1	1.007	966	1.973
60	Moscazzano	833	15	12	12	—	40	—	418	390	808
61	Motta Baluffi	1.523	18	12	48	—	69	—	746	762	1.508
62	Offanengo	3.315	70	39	136	4	83	—	1.695	1.708	3.403
63	Olmeneta	1.111	15	15	36	—	76	—	538	533	1.071
64	Ostiano	3.225	48	44	80	—	106	—	1.513	1.690	3.203
65	Paderno Ponchielli	2.703	31	33	96	1	211	—	1.297	1.290	2.587
66	Palazzo Pignano	2.231	39	24	103	—	92	—	1.179	1.078	2.257
67	Pandino	4.968	87	54	259	—	236	—	2.530	2.494	5.024
68	Pescico Dòsimo	2.966	54	24	161	—	221	—	1.456	1.480	2.936
69	Pescarolo ed Uniti	2.041	28	22	57	1	119	—	991	995	1.986
70	Pessina Cremonese	1.496	23	19	102	—	157	—	752	693	1.445
71	Piadena	3.777	65	54	146	1	214	—	1.783	1.938	3.721
72	Pianengo	1.299	16	12	31	—	31	—	670	633	1.303
73	Pierànica	603	14	10	2	—	30	—	294	285	579
74	Pieve d'Olmi	1.518	20	19	96	—	112	—	754	749	1.503
75	Pieve San Giacomo	1.808	27	25	127	—	166	—	889	882	1.771
76	Pizzighettonè	7.449	99	82	205	3	290	—	3.740	3.644	7.384
77	Pozzàglio ed Uniti	1.784	30	18	89	—	137	—	891	857	1.748
78	Quintano	407	5	5	14	—	10	—	196	215	411
79	Ricengo	936	19	12	63	—	75	—	500	431	931
80	Ripalta Arpina	874	16	5	20	—	23	—	467	415	882
81	Ripalta Cremasca	2.385	41	18	44	—	89	—	1.232	1.131	2.363
82	Ripalta Guerina	375	3	4	25	—	41	—	184	174	358
83	Rivarolo del Re ed Uniti	2.657	28	26	55	—	94	—	1.312	1.308	2.620
84	Rivolta d'Adda	6.492	108	112	298	—	232	—	3.172	3.382	6.554
85	Robecco d'Òglio	2.400	30	41	123	1	127	—	1.170	1.216	2.386
86	Romanengo	2.229	29	17	97	—	131	—	1.075	1.132	2.207
87	Salvirola	890	11	10	48	—	67	—	429	443	872
88	San Bassano	2.016	26	58	111	—	72	—	1.009	1.014	2.023
89	San Daniele Po.	2.036	25	32	78	2	109	—	1.005	995	2.000
90	San Giovanni in Croce	1.955	26	22	81	—	112	—	938	990	1.928
91	San Martino del Lago	841	6	11	56	—	85	—	411	396	807
92	Scandolara Ravara	2.344	31	19	52	5	118	—	1.136	1.159	2.295
93	Scandolara Ripa d'Òglio	851	10	8	41	—	51	—	429	414	843
94	Sergnano	2.247	41	20	77	—	91	—	1.153	1.101	2.254
95	Sesto ed Uniti	3.023	41	46	96	1	210	—	1.402	1.503	2.905
96	Solarolo Rainèrio	1.448	22	29	34	1	70	—	692	714	1.406
97	Soncino	7.778	135	99	224	—	315	—	3.816	3.907	7.723

CREMONA-MANTOVA

N. d'ordine	COMUNI	POPOLAZIONE RESIDENTE al 31 dic. 1963	ISCRIZIONI E CANCELLAZIONI ANAGRAFICHE NELL'ANNO 1964						POPOLAZIONE RESIDENTE al 31 dicembre 1964		
			Per movimento naturale		Per trasferimento di residenza				M	F	MF
			Nati vivi	Morti	Iscritti		Cancellati				
					da altro Comune	dall'estero	per altro Comune	per l'estero			
98	Soresina	10.280	120	150	355	3	290	2	4.919	5.397	10.316
99	Sospiro	3.915	48	57	238	2	229	—	2.064	1.853	3.917
100	Spinadesco	1.549	31	15	79	—	56	—	825	763	1.588
101	Spineda	861	10	13	28	—	56	—	415	415	830
102	Spino d'Adda	3.256	71	37	221	—	170	—	1.692	1.649	3.341
103	Stagno Lombardo	2.297	28	26	75	—	219	—	1.107	1.048	2.155
104	Ticengo	581	10	3	55	—	40	—	296	307	603
105	Torlino Vimercati	524	3	5	33	—	25	—	274	256	530
106	Tornata	806	10	8	52	—	77	—	393	390	783
107	Torre de' Picenardi	2.489	34	23	103	2	179	—	1.197	1.229	2.426
108	Torricella del Pizzo	1.203	11	23	32	3	72	—	568	586	1.154
109	Trescore Cremasco	2.071	37	14	32	—	69	—	1.019	1.038	2.057
110	Trigolo	1.857	25	37	45	1	67	—	933	891	1.824
111	Vaiano Cremasco	2.635	55	20	44	1	73	—	1.335	1.307	2.642
112	Vailate	3.088	57	37	57	—	47	—	1.535	1.583	3.118
113	Vescovato	3.470	49	55	112	—	117	—	1.683	1.776	3.459
114	Volongo	934	12	16	21	—	46	—	459	446	905
115	Voltido	896	10	12	87	—	84	—	473	424	897
	PROVINCIA	343.118	5.223	4.252	12.715	142	14.400	56	167.833	174.657	342.490

PROVINCIA DI MANTOVA

1	Acquanegra sul Chiese	3.762	63	56	74	1	139	—	1.801	1.904	3.705
2	Àsola	9.402	151	113	349	4	535	—	4.602	4.656	9.258
3	Bagnolo San Vito	6.006	90	51	264	—	301	—	3.025	2.983	6.008
4	Bigarello	2.042	30	29	171	1	173	—	1.043	999	2.042
5	Borgoforte	4.201	64	39	271	—	345	—	2.076	2.076	4.152
6	Borgofranco sul Po	1.501	17	19	58	—	116	—	696	745	1.441
7	Bòzzolo	4.004	56	51	95	—	156	—	1.913	2.035	3.948
8	Canneto sull'Òglio	5.094	78	74	193	2	214	3	2.477	2.599	5.076
9	Carbonara di Po	1.681	19	17	59	—	109	—	826	807	1.633
10	Casalmoro	1.647	22	25	47	—	57	—	806	828	1.634
11	Casaloldo	1.811	36	13	78	—	73	—	929	910	1.839
12	Casalromano	1.221	16	18	37	3	83	—	556	620	1.176
13	Castelbelforte	2.818	48	29	112	—	163	—	1.381	1.405	2.786
14	Castel d'Àrio	4.300	66	45	146	—	227	—	2.057	2.183	4.240
15	Castel Goffredo	6.755	139	74	201	1	263	1	3.412	3.346	6.758
16	Castellòchio	5.497	93	43	256	—	351	—	2.750	2.702	5.452
17	Castiglione delle Stiviere	9.983	205	121	567	38	262	4	5.291	5.115	10.406
18	Cavriana	3.188	56	30	129	—	114	—	1.678	1.551	3.229
19	Ceresara	2.928	51	39	96	1	153	—	1.464	1.420	2.884
20	Commessàggio	1.494	24	22	50	—	76	—	725	745	1.470
21	Curtatone	7.625	117	74	550	—	620	—	3.887	3.711	7.598
22	Dòsolo	3.569	57	44	88	1	104	—	1.763	1.804	3.567
23	Felònica	2.531	23	26	71	—	108	—	1.261	1.230	2.491
24	Gazoldo degli Ippòliti	1.848	25	18	75	—	81	—	918	931	1.849
25	Gazzuolo	3.220	37	35	73	—	103	—	1.595	1.597	3.192

MANTOVA

N. d'ordine	COMUNI	POPOLAZIONE RESIDENTE al 31 dic. 1963	ISCRIZIONI E CANCELLAZIONI ANAGRAFICHE NELL'ANNO 1964						POPOLAZIONE RESIDENTE al 31 dicembre 1964		
			Per movimento naturale		Per trasferimento di residenza				M	F	MF
			Nati vivi	Morti	Iscritti		Cancellati				
					da altro Comune	dall'estero	per altro Comune	per l'estero			
26	Gòito	8.865	180	87	313	4	408	—	4.492	4.375	8.867
27	Gonzaga	7.471	128	74	330	—	404	—	3.726	3.725	7.451
28	Guidizzolo	3.957	65	43	179	—	158	—	2.003	1.997	4.000
29	Magnacavallo	2.637	32	31	124	1	200	—	1.313	1.250	2.563
30	MANTOVA	63.713	1.051	717	2.528	19	2.201	15	30.261	34.117	64.378
31	Marcaria	8.984	121	125	346	—	497	—	4.480	4.349	8.829
32	Mariana Mantovana	745	8	9	28	—	52	—	372	348	720
33	Marmirolo	6.690	101	62	307	9	315	—	3.452	3.278	6.730
34	Medole	3.339	59	33	136	3	132	—	1.673	1.699	3.372
35	Mòglia	5.908	80	73	205	—	245	—	2.900	2.975	5.875
36	Monzambano	3.218	54	36	99	—	139	—	1.605	1.591	3.196
37	Motteggiana	2.532	39	34	188	—	236	—	1.261	1.228	2.489
38	Ostiglia	8.435	109	105	274	14	350	2	4.003	4.372	8.375
39	Pegognaga	7.214	106	65	249	—	431	—	3.520	3.553	7.073
40	Pieve di Coriano	1.112	14	15	40	—	34	—	546	571	1.117
41	Piùbega	1.953	23	24	61	—	121	—	937	955	1.892
42	Poggio Rusco	6.444	99	71	238	2	255	1	3.188	3.268	6.456
43	Pomponesco	1.670	15	19	39	—	61	—	805	839	1.644
44	Ponti sul Mincio	1.388	31	17	61	2	59	—	702	704	1.406
45	Porto Mantovano	5.961	121	64	364	—	356	—	3.067	2.959	6.026
46	Quingentole	1.760	30	15	34	—	58	—	852	899	1.751
47	Quistello	7.590	120	89	243	—	475	2	3.667	3.720	7.387
48	Redonesco	1.897	20	29	69	—	96	—	919	942	1.861
49	Rèvere	3.551	63	44	155	4	197	—	1.689	1.843	3.532
50	Rivarolo Mantovano	3.350	53	33	84	—	136	—	1.597	1.721	3.318
51	Ròdigo	5.219	68	97	268	—	269	—	2.633	2.556	5.189
52	Roncoferraro	7.879	104	76	346	—	537	2	3.861	3.853	7.714
53	Roverbella	8.482	144	71	269	—	402	—	4.285	4.137	8.422
54	Sabbioneta	5.526	81	68	164	8	231	—	2.727	2.753	5.480
55	San Benedetto Po.	9.947	136	120	386	1	449	—	4.915	4.986	9.901
56	San Giacomo delle Se- gnate	2.554	38	28	129	—	166	1	1.217	1.309	2.526
57	San Giorgio di Mantova	3.699	72	36	392	—	300	—	1.972	1.855	3.827
58	San Giovanni del Dosso	1.736	30	16	81	—	82	—	859	890	1.749
59	San Martino dall'Argine	2.348	43	29	43	—	51	—	1.176	1.178	2.354
60	Schivenòglia	1.717	21	26	86	—	99	—	824	875	1.699
61	Sèrmide	8.365	113	70	217	5	363	—	4.120	4.147	8.267
62	Serravalle a Po.	2.264	19	24	94	—	113	—	1.102	1.138	2.240
63	Solferino	1.828	31	26	58	4	83	—	922	890	1.812
64	Sustinente	2.901	55	26	92	—	196	—	1.395	1.431	2.826
65	Suzzara	16.991	226	175	653	—	518	—	8.430	8.747	17.177
66	Viadana	16.187	245	183	362	3	425	—	7.980	8.209	16.189
67	Villa Poma	1.959	33	24	70	4	94	—	993	955	1.948
68	Villimpenta	2.861	41	32	109	3	121	—	1.368	1.493	2.861
69	Viriglio	5.218	100	45	580	—	428	—	2.740	2.685	5.425
70	Volta Mantovana	5.232	97	60	195	1	214	2	2.656	2.593	5.249
	PROVINCIA	381.425	6.002	4.251	15.398	139	17.683	33	188.137	192.860	380.997

BOLZANO

N. d'ordine	COMUNI	POPOLAZIONE RESIDENTE al 31 dic. 1963	ISCRIZIONI E CANCELLAZIONI ANAGRAFICHE NELL'ANNO 1964						POPOLAZIONE RESIDENTE al 31 dicembre 1964		
			Per movimento naturale		Per trasferimento di residenza				M	F	MF
			Nati vivi	Morti	Iscritti		Cancellati				
					da altro Comune	dall'estero	per altro Comune	per l'estero			

PROVINCIA DI BOLZANO

1	Aldino - <i>Aldein</i>	1.394	33	9	20	—	45	—	718	675	1.393
2	Andriano - <i>Andrian</i>	512	12	1	11	—	16	—	260	258	518
3	Anterivo - <i>Altrei</i>	455	8	5	1	—	13	—	227	219	446
4	Appiano - <i>Eppan</i>	8.038	179	88	222	10	251	12	3.922	4.176	8.098
5	Avelengo - <i>Hafting</i>	561	11	3	16	4	18	—	298	273	571
6	Badia - <i>Abtei</i>	1.974	55	7	22	3	14	3	1.021	1.009	2.030
7	Barbiano - <i>Barbian</i>	1.246	39	13	22	2	35	1	629	631	1.260
8	BOLZANO - <i>BOZEN</i>	93.671	1.988	737	4.655	153	2.921	108	47.897	48.804	96.701
9	Bràies - <i>Prags</i>	727	11	4	10	—	12	—	364	368	732
10	Brennero - <i>Brenner</i>	2.728	76	19	275	—	288	—	1.547	1.225	2.772
11	Bressanone - <i>Brixen</i>	13.866	357	125	631	47	550	45	6.763	7.418	14.181
12	Bronzolo - <i>Branzoll</i>	1.668	33	17	50	—	79	1	844	810	1.654
13	Brunico - <i>Bruneck</i>	8.980	249	62	373	15	355	8	4.521	4.671	9.192
14	Càines - <i>Kuens</i>	220	6	2	11	—	7	4	106	118	224
15	Caldaro - <i>Kaltern</i>	5.061	115	50	95	7	111	11	2.375	2.731	5.106
16	Campo di Trens - <i>Freienfeld</i>	2.211	52	25	42	9	79	1	1.138	1.071	2.209
17	Campo Tures - <i>Sand in Taufers</i>	3.486	93	21	82	1	97	10	1.792	1.742	3.534
18	Castelbello Ciàrdes - <i>Kastelbell Tschars</i>	2.181	57	18	30	8	52	3	1.086	1.117	2.203
19	Castelrotto - <i>Kastelruth</i>	4.560	114	42	101	6	112	1	2.256	2.370	4.626
20	Cèrmes - <i>Tschermes</i>	939	22	4	37	—	37	1	493	463	956
21	Chiènes - <i>Kiens</i>	2.056	62	13	45	1	84	4	1.094	969	2.063
22	Chiusa - <i>Klausen</i>	3.649	98	30	72	—	137	—	1.789	1.863	3.652
23	Cornedo all'Isarco - <i>Karneid</i>	2.528	69	9	85	—	135	—	1.296	1.242	2.538
24	Cortaccia - <i>Kurtatsch</i>	2.013	42	28	14	—	41	—	997	1.003	2.000
25	Cortina all'Àdige - <i>Kurtinig</i>	519	14	4	7	—	7	—	253	276	529
26	Corvara in Badia - <i>Corvara</i>	719	21	7	5	—	8	—	354	376	730
27	Curon Venosta - <i>Grauni V.</i>	2.248	59	24	63	10	85	9	1.164	1.098	2.262
28	Dobbiaco - <i>Toblach</i>	2.692	73	29	86	1	120	—	1.357	1.346	2.703
29	Egna - <i>Neumarkt</i>	3.521	79	35	131	4	145	1	1.824	1.730	3.554
30	Fälzes - <i>Pfalzen</i>	1.262	32	17	12	—	43	2	642	602	1.244
31	Fiè - <i>Völs</i>	2.073	43	15	33	—	53	—	1.065	1.016	2.081
32	Fortezza - <i>Franzensfeste</i>	1.350	36	11	106	4	114	1	730	640	1.370
33	Fünes - <i>Villnöss</i>	2.092	62	25	38	1	74	—	1.050	1.044	2.094
34	Gàis - <i>Gais</i>	1.798	56	20	36	2	19	17	955	881	1.836
35	Gargazzone - <i>Gargazon</i>	878	26	5	16	1	28	1	447	440	887
36	Glörensa - <i>Glurns</i>	780	18	9	7	3	38	—	367	394	761
37	Làces - <i>Latsch</i>	3.531	109	28	75	3	78	1	1.839	1.772	3.611
38	Lagundo - <i>Algund</i>	2.988	57	29	116	3	135	1	1.470	1.529	2.999
39	Laiòn - <i>Lajen</i>	1.834	45	20	22	—	71	—	870	940	1.810
40	Làives - <i>Leifers</i>	8.692	217	57	745	4	713	35	4.703	4.150	8.853

BOLZANO

N. d'ordine	COMUNI	POPOLAZIONE RESIDENTE al 31 dic. 1963	ISCRIZIONI E CANCELLAZIONI ANAGRAFICHE NELL'ANNO 1964						POPOLAZIONE RESIDENTE al 31 dicembre 1964		
			Per movimento naturale		Per trasferimento di residenza				M	F	MF
			Nati vivi	Morti	Iscritti		Cancellati				
					da altro Comune	dall'estero	per altro Comune	per l'estero			
41	Lana - Lana	6.222	135	54	181	2	144	5	3.115	3.222	6.337
42	Lasa - Laas	3.448	93	23	46	2	65	—	1.828	1.673	3.501
43	Lauregno - Laurein	460	11	3	4	—	5	—	250	217	467
44	Lusòn - Lusen	1.403	39	19	12	—	21	1	717	696	1.413
45	Magrè all'Àdige - Margreid	1.084	13	14	22	—	41	—	538	526	1.064
46	Màlles Venosta - Mals . . .	4.665	125	51	95	3	124	13	2.408	2.292	4.700
47	Marebbe - Enneberg	2.277	67	20	15	—	30	—	1.164	1.145	2.309
48	Marlengo - Marling	2.091	49	22	82	8	106	4	1.031	1.067	2.098
49	Martello - Martell	972	29	13	12	—	25	1	530	444	974
50	Mèltina - Mòlten	1.066	36	6	11	1	20	—	542	546	1.088
51	Merano - Meran	31.356	596	287	1.375	147	1.038	62	15.331	16.756	32.087
52	Monguelfo - Welsberg	2.224	71	18	72	5	114	1	1.104	1.135	2.239
53	Montagna - Montan	1.400	33	17	20	—	43	—	661	732	1.393
54	Moso in Passiria - Moos in Passeier	2.131	71	12	27	2	71	3	1.094	1.051	2.145
55	Nàlles - Nals (a)	965	33	9	31	2	34	—	525	566	1.091
56	Naturno - Naturns	3.147	68	23	109	1	87	—	1.661	1.554	3.215
57	Naz Sciaèves - Natz-Schabs	1.235	30	5	32	—	44	2	639	607	1.246
58	Nova Levante - Welsch- nofen	1.437	25	11	29	1	29	—	756	696	1.452
59	Nova Ponente - Deutsch- nofen	2.990	68	18	34	—	85	—	1.505	1.484	2.989
60	Ora - Auer	2.257	43	21	81	3	91	9	1.126	1.137	2.263
61	Ortisei - St. Ulrich	3.369	95	28	88	2	83	3	1.732	1.708	3.440
62	Parcines - Partschins	2.184	58	24	110	—	119	—	1.131	1.078	2.209
63	Perca - Percha	860	29	6	8	1	24	—	447	421	868
64	Plàus - Plaus	295	6	2	19	—	32	—	139	147	286
65	Ponte Gardena - Waid- bruck	267	15	2	45	—	57	—	130	138	268
66	Postal - Burgstall	1.035	21	11	47	—	49	—	517	526	1.043
67	Prato allo Stèlvio - Prad- am Stilfserjoch	2.692	68	23	50	5	70	17	1.366	1.339	2.705
68	Predoi - Prettau	696	27	7	8	—	12	2	368	342	710
69	Pròves - Proveis	413	10	5	9	—	7	—	207	213	420
70	Racines - Ratschings	3.218	103	20	30	2	76	5	1.700	1.552	3.252
71	Rasun Anterselva - Rasen Antholz	2.248	61	23	37	3	57	4	1.177	1.088	2.265
72	Renon - Ritten	4.772	111	50	48	2	120	1	2.411	2.351	4.762
73	Rifiano - Rifian	857	20	9	6	—	43	—	443	388	831
74	Rio di Pusteria - Mühlbach	2.100	54	17	45	—	111	—	1.039	1.032	2.071
75	Rodengo - Rodeneck	910	26	3	11	—	18	—	450	476	926
76	Salorno - Salurn	2.772	46	34	67	—	102	—	1.374	1.375	2.749
77	San Càndido - Innichen	2.945	78	28	144	5	209	5	1.598	1.332	2.930
78	San Felice - St. Felix	364	9	3	4	—	—	—	189	185	374
79	San Genèsio Atesino - Je- nesien	2.005	66	13	21	—	44	1	1.037	997	2.034
80	San Leonardo in Passiria - St. Leonard in Passeier	2.747	75	24	46	1	87	9	1.435	1.314	2.749

(a) Nei dati della popolazione al 31 dicembre 1964 sono stati compresi: n. 56 M, 47 F., 103 MF., corrispondenti ad altrettante schede anagrafiche ricevute dal Comune di Tesimo, in dipendenza della variazione territoriale disposta con L.R. n. 29 del 2 settembre 1964.

BOLZANO

N. d'ordine	COMUNI	POPOLAZIONE RESIDENTE al 31 dic. 1963	ISCRIZIONI E CANCELLAZIONI ANAGRAFICHE NELL'ANNO 1964						POPOLAZIONE RESIDENTE al 31 dicembre 1964		
			Per movimento naturale		Per trasferimento di residenza				M	F	MF
			Nati vivi	Morti	Iscritti		Cancellati				
					da altro Comune	dall'estero	per altro Comune	per l'estero			
81	San Lorenzo di Sebato - <i>St. Lorenzen</i>	2.470	71	23	87	9	70	10	1.263	1.271	2.534
82	San Martino in Badia - <i>St. Martin in Thurn</i>	2.345	62	24	7	—	30	1	1.193	1.166	2.359
83	San Martino in Passiria - <i>St. Martin in Passeier</i>	2.234	61	21	92	—	37	—	1.215	1.114	2.329
84	San Pancrazio - <i>St. Pan- kraz</i>	1.876	59	20	13	1	35	—	942	952	1.894
85	Santa Cristina Valgarde- na - <i>St. Christina in Gröden</i>	1.368	31	11	41	2	34	—	692	705	1.397
86	Sarentino - <i>Sarntal</i>	5.674	151	54	43	—	93	5	2.920	2.796	5.716
87	Scena - <i>Schöenna</i>	2.182	59	20	31	16	55	—	1.119	1.094	2.213
88	Selva dei Molini - <i>Mühl- wald</i>	1.613	44	17	18	—	36	—	815	807	1.622
89	Selva di Val Gardena - <i>Wolkenstein in Gröden</i>	1.680	55	19	39	—	45	4	835	871	1.706
90	Senale - <i>U. L. Frau im Walde</i>	385	3	4	3	—	10	—	198	179	377
91	Senales - <i>Schnals</i>	1.375	29	11	46	—	53	—	730	656	1.386
92	Sesto - <i>Sexten</i>	1.671	43	12	22	5	23	2	844	860	1.704
93	Silandro - <i>Schlanders</i>	4.464	122	40	134	9	128	5	2.256	2.300	4.556
94	Sluderno - <i>Schluderns</i>	1.487	45	18	21	—	37	—	714	784	1.498
95	Stelvio - <i>Stilfs</i>	1.521	38	27	37	—	23	—	761	785	1.546
96	Terento - <i>Terenten</i>	1.174	46	9	15	—	32	—	598	596	1.194
97	Terlano - <i>Terlan</i>	2.700	66	20	89	4	141	—	1.329	1.369	2.698
98	Termeno - <i>Tramin</i>	2.731	47	23	34	1	73	2	1.350	1.365	2.715
99	Tesimo - <i>Tisens (a)</i>	1.785	39	13	21	1	45	—	870	815	1.685
100	Tires - <i>Tiers</i>	793	13	5	19	—	17	—	399	404	803
101	Tirolo - <i>Tirol</i>	1.789	41	22	83	5	88	5	904	899	1.803
102	Tródena - <i>Truden</i>	1.017	20	14	22	5	24	2	495	529	1.024
103	Tubre - <i>Taufers im Mün- sterthale</i>	1.014	25	9	44	—	54	3	546	471	1.017
104	Ultimo - <i>Uten</i>	3.037	70	28	22	—	59	—	1.556	1.486	3.042
105	Vadena - <i>Pfatten</i>	694	10	10	22	—	43	—	359	314	673
106	Valdàora - <i>Olang</i>	1.991	50	17	41	3	72	2	1.017	977	1.994
107	Val di Vizze - <i>Pfatsch</i>	1.919	41	15	76	1	88	3	973	958	1.931
108	Valle Aurina - <i>Ahrntal</i>	4.420	122	31	48	4	98	27	2.268	2.170	4.438
109	Valle di Casies - <i>Gsies</i>	1.759	45	13	22	—	34	—	897	882	1.779
110	Vandòies - <i>Vintl</i>	2.632	63	19	69	2	65	—	1.356	1.326	2.682
111	Varna - <i>Vahrn</i>	2.577	88	28	132	6	178	3	1.284	1.310	2.594
112	Velturmo - <i>Feldthurns</i>	1.584	47	15	19	—	37	4	771	823	1.594
113	Verano - <i>Voran</i>	659	23	12	9	—	18	—	344	317	661
114	Villabassa - <i>Niederdorf</i>	1.268	42	11	30	—	37	2	654	636	1.290
115	Villandro - <i>Villanders</i>	1.532	42	13	14	1	30	—	764	782	1.546
116	Vipiteno - <i>Sterzing</i>	4.217	89	33	237	5	246	2	2.189	2.078	4.267
	PROVINCIA	384.917	9.243	3.326	13.255	580	12.945	511	195.358	195.855	391.213

(a) Dai dati della popolazione al 31 dicembre 1964 sono stati detratti: n. 56 M, 47 F, 103 MF, corrispondenti ad altrettante schede anagrafiche cedute al Comune di Nalles, in dipendenza della variazione territoriale disposta con L. R. n. 29 del 2 settembre 1964.

TRENTO

N. d'ordine	COMUNI	POPOLAZIONE RESIDENTE al 31 dic. 1963	ISCRIZIONI E CANCELLAZIONI ANAGRAFICHE NELL'ANNO 1964						POPOLAZIONE RESIDENTE al 31 dicembre 1964		
			Per movimento naturale		Per trasferimento di residenza				M	F	MF
			Nati vivi	Morti	Iscritti		Cancellati				
					da altro Comune	dall'estero	per altro Comune	per l'estero			

PROVINCIA DI TRENTO

1	Ala	6.676	133	74	86	4	202	1	3.284	3.338	6.622
2	Albiano	1.173	36	9	25	2	40	—	621	566	1.187
3	Aldeno	2.033	40	20	27	—	32	—	1.033	1.015	2.048
4	Amblar	241	3	2	3	—	1	—	122	122	244
5	Àndalo	922	8	16	15	—	24	—	476	429	905
6	Arco	10.506	189	126	245	12	249	—	5.150	5.427	10.577
7	Àvio	3.787	68	36	88	—	78	—	1.922	1.907	3.829
8	Banco	297	4	6	3	—	3	—	146	149	295
9	Baselga di Pinè	4.133	69	44	61	10	85	—	2.020	2.124	4.144
10	Baselga di Vezzano	238	2	1	6	—	10	2	122	111	233
11	Bedollo	1.686	34	16	5	10	23	—	848	848	1.696
12	Bersone	343	4	6	5	—	2	—	164	180	344
13	Besenello	1.524	23	18	16	7	19	—	786	747	1.533
14	Bezzecca	530	9	2	18	—	18	—	259	278	537
15	Bieno	559	11	11	13	3	12	—	267	296	563
16	Blèggio Inferiore	899	17	9	24	—	34	—	441	456	897
17	Blèggio Superiore	1.676	39	21	23	1	55	—	845	818	1.663
18	Bocenago	370	12	4	19	—	25	—	176	196	372
19	Bolbeno	336	6	3	10	1	14	—	159	177	336
20	Bondo	618	12	5	4	2	11	—	302	318	620
21	Bondone	792	18	6	15	—	13	—	425	381	806
22	Borgo Valsugana	4.816	90	42	127	24	138	1	2.373	2.503	4.876
23	Bosentino	553	14	7	3	2	9	—	265	291	556
24	Breguzzo	571	10	4	14	—	13	—	285	293	578
25	Brentònico	3.141	76	40	31	4	58	19	1.657	1.478	3.135
26	Brèximo	445	6	5	6	—	7	—	216	229	445
27	Brez	1.071	10	6	12	4	27	3	523	538	1.061
28	Brione	224	3	—	1	—	9	—	110	109	219
29	Caderzone	468	7	4	14	—	20	—	235	230	465
30	Cagnò	433	9	4	4	1	4	—	208	231	439
31	Calavino	1.052	18	14	19	—	41	—	519	515	1.034
32	Calcerànica al Lago	979	16	7	34	—	76	—	463	483	946
33	Càldes	1.230	15	16	12	—	25	—	626	590	1.216
34	Caldonazzo	2.132	36	26	33	1	78	—	1.013	1.085	2.098
35	Calliano	947	11	16	32	1	40	—	464	471	935
36	Campitello di Fassa	517	16	6	12	1	2	—	268	270	538
37	Càmpodenno	1.517	24	14	12	1	18	—	794	728	1.522
38	Canal San Bovo	3.030	42	44	36	3	80	—	1.514	1.473	2.987
39	Canazei	1.247	31	15	24	4	42	—	623	626	1.249
40	Capriana	797	10	5	6	—	20	2	396	390	786
41	Carano	874	12	5	24	—	31	—	425	449	874
42	Carisolo	570	16	4	9	2	8	—	282	303	585
43	Carzano	450	7	6	6	1	1	—	233	224	457
44	Casez	276	3	3	11	—	12	—	136	139	275
45	Castel Condino	426	4	5	4	—	7	—	203	219	422
46	Castelfondo	903	12	6	4	—	10	—	481	422	903

TRENTO

N. d'ordine	COMUNI	POPOLAZIONE RESIDENTE al 31 dic. 1963	ISCRIZIONI E CANCELLAZIONI ANAGRAFICHE NELL'ANNO 1964						POPOLAZIONE RESIDENTE al 31 dicembre 1964		
			Per movimento naturale		Per trasferimento di residenza				M	F	MF
			Nati vivi	Morti	Iscritti		Cancellati				
					da altro Comune	dall'estero	per altro Comune	per l'estero			
47	Castello di Fiemme . . .	2.000	42	19	79	—	49	—	991	1.062	2.053
48	Castello Tesino	2.365	39	33	38	—	27	—	1.130	1.252	2.382
49	Castelnuovo	998	18	12	11	—	26	20	506	463	969
50	Cavalese	3.421	76	41	147	—	145	—	1.661	1.797	3.458
51	Cavareno (a)	1.047	21	10	27	—	19	—	439	466	905
52	Cavedago	562	4	10	13	1	19	—	271	280	551
53	Cavedine	2.450	56	23	40	4	61	—	1.227	1.239	2.466
54	Cavizzana	287	6	3	1	—	7	—	142	142	284
55	Cembra	1.483	32	16	38	2	57	12	762	708	1.470
56	Centa San Nicolò	672	16	10	6	—	28	—	314	342	656
57	Cimego	510	6	5	10	1	14	—	240	268	508
58	Cimone	753	9	11	15	—	25	—	378	363	741
59	Cinte Tesino	768	15	5	11	2	19	—	351	421	772
60	Cis	418	2	2	3	—	6	—	211	204	415
61	Civezzano	2.493	36	25	58	10	64	—	1.310	1.198	2.508
62	Cles	4.772	88	55	113	4	157	7	2.272	2.486	4.758
63	Cloz	793	4	7	10	—	7	1	365	427	792
64	Commezzadura	929	19	11	11	—	18	3	480	447	927
65	Concei	799	15	6	9	—	20	—	409	388	797
66	Condino	1.313	21	11	35	3	28	—	673	660	1.333
67	Còredo	1.262	21	19	25	2	19	—	631	641	1.272
68	Croviana	444	9	3	7	4	13	—	224	224	448
69	Cùnevo	534	9	2	5	—	10	—	281	255	536
70	Daiano	586	10	4	13	—	13	—	281	311	592
71	Dàmbel	530	8	7	5	3	4	—	273	262	535
72	Daone	710	9	8	7	—	13	3	336	366	702
73	Darè	219	4	1	1	—	1	—	96	126	222
74	Denno	1.152	16	6	10	—	23	—	556	593	1.149
75	Dimaro	839	10	5	30	—	18	—	422	434	856
76	Don	245	4	—	5	1	3	—	132	120	252
77	Dorsino	609	11	8	6	2	11	—	304	305	609
78	Drena	509	7	11	6	2	13	—	258	242	500
79	Dro	2.911	66	31	38	6	70	—	1.465	1.455	2.920
80	Faedo	524	6	7	11	—	12	—	269	253	522
81	Fai della Paganella	896	22	7	18	1	17	—	475	438	913
82	Faver	794	10	9	16	—	10	—	397	404	801
83	Fiavè	1.174	17	10	7	—	20	—	567	601	1.168
84	Fiera di Primiero	536	7	9	17	1	31	—	243	278	521
85	Fierozzo	542	7	6	2	—	15	—	256	274	530
86	Flavon	503	8	4	3	2	19	—	243	250	493
87	Folgaria	3.630	61	43	55	4	78	1	1.770	1.858	3.628
88	Fondo	1.734	20	30	34	2	43	1	797	919	1.716
89	Fornace	899	25	9	12	—	22	—	470	435	905
90	Frassilongo	618	9	6	7	—	11	—	287	330	617
91	Garniga	427	6	2	8	—	12	—	226	201	427
92	Giovo	2.302	42	21	14	—	55	—	1.206	1.076	2.282
93	Giustino	495	12	3	14	4	12	—	254	256	510
94	Gràuno	269	4	2	2	1	5	—	132	137	269

(a) Dai dati della popolazione al 31 dicembre 1964 sono stati detratti n. 79 M, 82 F, 161 MF, corrispondenti ad altrettante schede anagrafiche cedute al Comune di Sarnonico, in dipendenza della variazione territoriale disposta con L. R. n. 20 del 20-5-64.

TRENTO

N. d'ordine	COMUNI	POPOLAZIONE RESIDENTE al 31 dic. 1963	ISCRIZIONI E CANCELLAZIONI ANAGRAFICHE NELL'ANNO 1964						POPOLAZIONE RESIDENTE al 31 dicembre 1964		
			Per movimento naturale		Per trasferimento di residenza				M	F	MF
			Nati vivi	Morti	Iscritti		Cancellati				
					da altro Comune	dall'estero	per altro Comune	per l'estero			
95	Grigno	2.835	49	47	48	7	87	2	1.452	1.351	2.803
96	Grümes	578	11	7	10	—	13	—	304	275	579
97	Imer.	1.284	30	11	27	—	22	1	657	650	1.307
98	Isera.	1.899	40	26	50	—	42	—	926	995	1.921
99	Ivano-Fracena	332	7	4	1	—	3	—	172	161	333
100	Lardaro	204	7	—	—	—	9	—	97	105	202
101	Lasino	1.080	21	21	55	7	49	1	537	555	1.092
102	Lavarone.	1.244	24	17	33	6	23	—	586	681	1.267
103	Lavis	4.596	112	56	184	—	131	1	2.360	2.344	4.704
104	Lèvico	5.702	102	56	102	15	160	—	2.737	2.968	5.705
105	Lisignago.	520	7	4	6	—	13	—	284	232	516
106	Livo.	1.088	14	10	9	1	13	—	543	546	1.089
107	Lomaso	1.537	27	19	45	1	45	—	761	785	1.546
108	Lona-Lasès.	730	14	11	1	—	14	—	373	347	720
109	Luserna	647	9	7	2	—	10	—	290	351	641
110	Malè	1.974	43	29	99	1	59	—	1.002	1.027	2.029
111	Malosco	329	6	5	5	—	5	—	157	173	330
112	Massimeno	95	1	1	2	—	2	—	43	52	95
113	Mazzin.	345	12	3	9	1	5	—	188	171	359
114	Mezzana	1.021	12	10	24	1	29	1	516	502	1.018
115	Mezzano	1.586	52	22	21	2	23	—	784	832	1.616
116	Mezzocorona	3.715	89	42	66	1	87	—	1.890	1.852	3.742
117	Mezzolombardo	4.955	97	52	123	8	171	6	2.415	2.539	4.954
118	Moena	2.564	57	23	42	3	54	3	1.303	1.283	2.586
119	Molina di Ledro	1.524	25	13	25	—	31	—	738	792	1.530
120	Molveno	945	24	12	12	1	11	—	489	470	959
121	Monclàsico.	880	19	5	37	2	14	—	450	469	919
122	Montagne	393	11	6	5	—	3	—	195	205	400
123	Mori.	6.490	143	69	116	4	150	2	3.210	3.322	6.532
124	Nago-Tòrbole.	2.203	48	26	62	12	47	—	1.104	1.148	2.252
125	Nanno	693	11	5	5	1	27	—	338	340	678
126	Nave San Rocco	791	14	4	29	2	30	—	389	413	802
127	Nogaredo.	1.256	26	15	29	—	24	1	607	664	1.271
128	Nomi	1.150	16	36	36	3	23	—	590	556	1.146
129	Novaledo.	764	8	7	39	—	18	—	415	371	786
130	Ospedaletto.	804	14	5	12	2	14	—	392	421	813
131	Ossana.	868	16	14	13	—	18	—	426	439	865
132	Padergnone.	600	14	6	9	—	17	—	306	294	600
133	Palù del Fersina	333	5	3	1	—	1	1	170	164	334
134	Panchià	550	10	10	19	2	10	—	251	310	561
135	Pannone	1.936	30	19	12	—	97	1	948	913	1.861
136	Pèio	2.130	47	20	35	2	46	—	1.058	1.090	2.148
137	Pellizzano	984	30	16	13	1	10	—	489	513	1.002
138	Pelugo.	319	4	8	10	1	7	—	151	168	319
139	Pèrgine Valsugana	11.836	203	182	251	23	285	6	5.829	6.011	11.840
140	Pieve di Bono	1.486	20	13	28	2	22	—	755	746	1.501
141	Pieve di Ledro	386	13	2	15	—	7	—	207	198	405
142	Pieve Tesino	1.140	17	26	20	2	21	—	528	604	1.132

TRENTO

N. d'ordine	COMUNI	POPOLAZIONE RESIDENTE al 31 dic. 1963	ISCRIZIONI E CANCELLAZIONI ANAGRAFICHE NELL'ANNO 1964						POPOLAZIONE RESIDENTE al 31 dicembre 1964		
			Per movimento naturale		Per trasferimento di residenza				M	F	MF
			Nati vivi	Morti	Iscritti		Cancellati				
					da altro Comune	dall'estero	per altro Comune	per l'estero			
143	Pinzolo	2.309	50	20	65	3	56	—	1.149	1.202	2.351
144	Pomarolo	1.528	37	12	27	—	31	2	782	765	1.547
145	Pozza di Fassa	1.262	30	16	34	—	13	—	634	663	1.297
146	Praso	491	11	6	2	3	6	1	262	232	494
147	Predazzo	3.837	90	37	99	3	114	7	1.915	1.956	3.871
148	Preore	311	3	4	11	1	12	—	151	159	310
149	Prezzo	279	1	5	4	—	7	—	121	151	272
150	Rabbi	2.099	40	24	23	—	31	—	1.057	1.050	2.107
151	Ràgoli	743	17	7	23	4	21	1	376	382	758
152	Revò	1.250	23	13	9	4	15	15	596	647	1.243
153	Riva	11.111	254	110	369	40	335	2	5.462	5.865	11.327
154	Romallo	657	5	4	8	5	11	—	333	327	660
155	Romeno	1.283	22	16	18	1	25	—	616	667	1.283
156	Roncegno	2.723	44	35	39	—	71	—	1.365	1.335	2.700
157	Ronchi Valsugana	447	12	2	3	3	13	—	241	209	450
158	Roncone	1.465	27	11	2	18	23	—	747	731	1.478
159	Ronzone	400	8	8	3	1	6	—	196	202	398
160	Roverè della Luna	1.407	36	16	18	—	35	—	720	690	1.410
161	Rovereto	26.484	486	286	786	37	574	10	12.725	14.198	26.923
162	Ruffrè	523	9	6	16	1	18	—	262	263	525
163	Rumo	1.148	22	16	13	2	41	2	568	558	1.126
164	Sagron Mis	374	11	4	8	—	7	—	193	189	382
165	Samone	525	10	8	23	5	8	—	295	252	547
166	San Lorenzo in Banale	1.158	18	6	32	1	35	—	556	612	1.168
167	San Michele all'Adige	1.619	44	20	59	1	46	—	806	851	1.657
168	Sant'Orsola	944	17	10	10	—	35	—	446	480	926
169	Sanzeno	296	4	6	2	1	—	—	145	152	297
170	Sarnònico (a)	517	8	5	10	—	5	—	336	350	686
171	Scurelle	1.121	11	18	12	—	7	1	560	558	1.118
172	Segonzano	1.789	30	26	17	—	31	—	937	842	1.779
173	Sfruz	324	7	7	1	—	6	2	162	155	317
174	Siror	1.170	17	17	39	—	18	—	578	613	1.191
175	Smarano	354	6	3	1	—	15	—	175	168	343
176	Soraga	423	7	5	1	2	4	—	223	201	424
177	Sover	1.237	19	13	18	—	31	—	602	628	1.230
178	Spera	550	18	6	9	2	5	—	284	284	568
179	Spiazzo	945	23	22	34	—	19	—	432	529	961
180	Spormaggiore	1.154	19	14	19	1	23	—	579	577	1.156
181	Sporminore	778	21	11	12	—	16	—	395	389	784
182	Stènico	1.280	21	23	21	3	62	—	614	626	1.240
183	Storo	3.495	82	47	45	1	72	—	1.815	1.689	3.504
184	Strembo	355	3	3	1	—	1	—	161	194	355
185	Strigno	1.468	25	18	43	4	41	—	698	783	1.481
186	Tàio	2.385	41	13	15	—	50	2	1.152	1.224	2.376
187	Tassullo	2.006	36	22	22	2	47	1	968	1.028	1.996
188	Telve	1.613	23	21	21	10	19	—	804	823	1.627
189	Telve di Sopra	657	9	4	12	2	18	—	334	324	658
190	Tenna	621	15	7	9	—	6	—	302	330	632

(a) Nei dati della popolazione al 31 dicembre 1964 sono stati compresi n. 79 M, 82 F, 161 MF, corrispondenti ad altrettante schede anagrafiche ricevute dal Comune di Cavareno, in dipendenza della variazione territoriale disposta con L. R., n. 20 del 20-5-64.

TRENTO-VERONA

N. d'ordine	COMUNI	POPOLAZIONE RESIDENTE al 31 dic. 1963	ISCRIZIONI E CANCELLAZIONI ANAGRAFICHE NELL'ANNO 1964						POPOLAZIONE RESIDENTE al 31 dicembre 1964		
			Per movimento naturale		Per trasferimento di residenza				M	F	MF
			Nati vivi	Morti	Iscritti		Cancellati				
					da altro Comune	dall'estero	per altro Comune	per l'estero			
191	Tenno	1.659	23	21	24	5	47	—	858	785	1.643
192	Terlago	1.243	27	15	26	—	17	—	626	638	1.264
193	Terragnolo	1.772	35	27	28	—	58	—	919	831	1.750
194	Tèrres	382	7	8	5	—	5	—	182	199	381
195	Terzolas	587	17	7	5	—	8	—	297	297	594
196	Tèsero	2.536	65	40	36	—	38	13	1.234	1.312	2.546
197	Tiarno di Sopra	763	14	4	1	—	5	—	384	385	769
198	Tiarno di Sotto	757	21	15	22	4	22	3	359	405	764
199	Tione di Trento	2.717	44	28	89	1	64	1	1.311	1.447	2.758
200	Ton	1.360	23	20	12	—	14	3	711	647	1.358
201	Tonadico	1.163	19	22	40	—	47	—	557	596	1.153
202	Torcegno	772	16	6	3	—	17	—	386	382	768
203	Trambilleno	1.405	21	16	22	—	42	—	702	688	1.390
204	Transacqua	1.699	36	22	41	—	50	—	832	872	1.704
205	TRENTO	80.278	1.679	765	2.753	139	1.948	56	39.145	42.935	82.080
206	Tres	577	12	8	8	5	12	—	278	304	582
207	Tuenno	2.380	48	21	30	—	55	—	1.188	1.194	2.382
208	Valda	306	3	2	4	—	7	—	151	153	304
209	Valfloriana	981	12	14	6	1	17	—	508	461	969
210	Vallarsa	2.176	30	32	41	2	95	—	1.099	1.023	2.122
211	Varena	907	11	18	31	—	20	—	467	444	911
212	Vattaro	659	9	9	14	—	13	—	330	330	660
213	Vermiglio	2.046	50	20	28	2	42	—	1.021	1.043	2.064
214	Vervò	659	17	8	2	—	12	—	321	337	658
215	Vezzano	1.930	35	15	55	—	68	—	962	975	1.937
216	Vignola-Falesina	335	5	5	—	—	2	—	163	170	333
217	Vigo di Fassa	769	21	8	12	—	19	4	407	364	771
218	Vigolo Baselga	332	5	7	13	—	11	—	164	168	332
219	Vigolo Vattaro	1.343	31	19	25	—	29	—	694	657	1.351
220	Vigo Rendena	336	4	3	5	1	5	—	169	169	338
221	Villa Agnedo	789	11	10	10	13	8	—	402	403	805
222	Villa Lagarina	2.004	28	29	54	4	57	15	982	1.007	1.989
223	Villa Rendena	751	8	12	9	4	13	—	352	395	747
224	Volano	2.106	53	25	29	—	52	—	1.018	1.093	2.111
225	Zambana	958	25	5	42	—	29	2	517	472	989
226	Ziano di Fiemme	1.166	21	12	18	—	17	—	570	606	1.176
227	Zuclo	427	10	5	1	—	—	—	224	209	433
	PROVINCIA	418.000	8.079	4.648	9.663	619	10.147	245	206.595	214.726	421.321

PROVINCIA DI VERONA

1	Affi	1.111	20	10	53	1	66	—	585	524	1.109
2	Albaredo d'Adige	5.303	125	49	147	4	231	2	2.612	2.685	5.297
3	Angiari	1.908	29	29	42	—	59	—	941	950	1.891
4	Árcole	3.968	86	36	65	14	114	2	1.974	2.007	3.981
5	Badia Calavena	2.311	34	34	31	—	108	1	1.165	1.068	2.233
6	Bardolino	4.408	71	46	184	5	104	—	2.282	2.236	4.518

VERONA

N. d'ordine	COMUNI	POPOLAZIONE RESIDENTE al 31 dic. 1963	ISCRIZIONI E CANCELLAZIONI ANAGRAFICHE NELL'ANNO 1964						POPOLAZIONE RESIDENTE al 31 dicembre 1964		
			Per movimento naturale		Per trasferimento di residenza				M	F	MF
			Nati vivi	Morti	Iscritti		Cancellati				
					da altro Comune	dall'estero	per altro Comune	per l'estero			
7	Belfiore	2.908	57	22	75	1	121	—	1.469	1.429	2.898
8	Bevilacqua	1.731	43	15	100	—	81	—	895	883	1.778
9	Bonavigo	2.179	38	24	99	—	130	—	1.076	1.086	2.162
10	Boschi Sant'Anna	1.295	25	13	39	4	64	—	654	632	1.286
11	Bosco Chiesanuova	3.417	71	43	58	—	130	—	1.688	1.685	3.373
12	Bovolone	9.609	222	83	408	4	348	1	4.961	4.850	9.811
13	Brentino Belluno	1.337	23	18	18	1	52	—	686	623	1.309
14	Brenzone	2.362	48	41	86	13	94	—	1.054	1.320	2.374
15	Bussolengo	8.555	214	60	465	10	229	—	4.533	4.422	8.955
16	Buttapietra	3.425	78	29	147	3	189	—	1.770	1.665	3.435
17	Caldiero	3.117	68	31	142	4	134	—	1.579	1.587	3.166
18	Caprino Veronese	6.855	123	81	152	15	163	—	3.400	3.501	6.901
19	Casaleone	5.658	108	57	134	—	155	1	2.780	2.907	5.687
20	Castagnaro	4.783	77	51	141	—	142	—	2.387	2.421	4.808
21	Castel d'Azzano	3.548	64	24	194	—	205	—	1.832	1.745	3.577
22	Castelnuovo di Verona	6.400	99	61	280	7	247	—	3.229	3.249	6.478
23	Cavaion Veronese	2.209	31	21	80	2	101	1	1.114	1.085	2.199
24	Cazzano di Tramigna	1.635	22	19	14	—	40	—	814	798	1.612
25	Cerea	12.368	248	97	410	11	320	—	6.139	6.481	12.620
26	Cerro Veronese	959	20	9	35	—	45	—	489	471	960
27	Cologna Veneta	8.731	172	116	288	4	362	1	4.193	4.523	8.716
28	Colognola ai Colli	4.759	77	61	133	—	164	—	2.395	2.349	4.744
29	Concamarise	1.182	24	10	32	—	63	—	585	580	1.165
30	Costermano	1.845	16	16	37	4	99	—	880	907	1.787
31	Dolcè	2.482	45	19	74	1	108	—	1.249	1.226	2.475
32	Erbè	1.748	28	13	67	—	86	—	840	904	1.744
33	Erbezzo	978	15	17	18	—	17	—	477	500	977
34	Ferrara di Monte Baldo	408	9	6	20	—	24	—	197	210	407
35	Fumane	3.559	56	31	99	5	91	—	1.791	1.806	3.597
36	Garda	2.695	56	28	84	8	63	—	1.370	1.382	2.752
37	Gazzo Veronese	6.747	108	74	102	2	271	—	3.308	3.306	6.614
38	Grezzana	6.921	169	74	247	8	151	1	3.617	3.502	7.119
39	Illasi	3.565	72	30	59	3	110	—	1.807	1.752	3.559
40	Isola della Scala	9.710	200	92	284	3	462	—	4.776	4.867	9.643
41	Isola Rizza	2.370	37	19	67	—	105	—	1.153	1.197	2.350
42	Lavagno	2.830	58	20	103	7	122	—	1.442	1.414	2.856
43	Lazise	4.872	102	63	194	5	199	—	2.456	2.455	4.911
44	Legnago	24.918	500	243	662	8	784	—	12.100	12.961	25.061
45	Malcèsine	2.966	57	24	81	10	69	—	1.443	1.578	3.021
46	Marano di Valpolicella	2.719	55	27	60	1	102	—	1.417	1.289	2.706
47	Mezzane di Sotto	1.726	28	22	55	2	108	—	832	849	1.681
48	Minerbe	4.478	83	47	197	1	172	—	2.260	2.280	4.540
49	Montecchia di Crosara	3.189	78	35	70	1	117	9	1.608	1.569	3.177
50	Monteforte d'Alpone	5.980	94	73	104	—	143	2	2.861	3.099	5.960
51	Mozzecane	2.928	55	24	106	—	167	—	1.469	1.429	2.898
52	Negrar	8.391	156	90	237	2	257	—	4.230	4.209	8.439
53	Nogara	6.570	114	69	209	1	302	—	3.230	3.293	6.523
54	Nogarole Rocca	2.521	42	25	71	—	119	—	1.269	1.221	2.490

VERONA

N. d'ordine	COMUNI	POPOLAZIONE RESIDENTE al 31 dic. 1963	ISCRIZIONI E CANCELLAZIONI ANAGRAFICHE NELL'ANNO 1964						POPOLAZIONE RESIDENTE al 31 dicembre 1964		
			Per movimento naturale		Per trasferimento di residenza				M	F	MF
			Nati vivi	Morti	Isoritti		Cancellati				
					da altro Comune	dall'estero	per altro Comune	per l'estero			
55	Oppeano	5.615	110	44	236	6	266	—	2.870	2.787	5.657
56	Palù	1.099	37	9	57	—	63	—	575	546	1.121
57	Pastrengo	1.760	32	18	60	3	77	—	890	870	1.760
58	Pescantina	7.272	140	69	201	7	276	—	3.650	3.625	7.275
59	Peschiera del Garda	6.288	140	47	302	6	384	—	3.151	3.154	6.305
60	Povegliano Veronese	4.203	73	36	95	—	152	—	2.094	2.089	4.183
61	Pressana	2.698	51	20	47	—	95	—	1.296	1.385	2.681
62	Rivoli Veronese	1.744	35	16	48	1	104	—	905	803	1.708
63	Roncà	3.535	70	38	63	—	96	2	1.782	1.750	3.532
64	Ronco all'Adige	6.363	161	49	214	2	319	10	3.188	3.174	6.362
65	Roverchiara	3.166	53	40	89	6	130	1	1.598	1.545	3.143
66	Roveredo di Guà	1.586	22	18	39	1	76	—	784	770	1.554
67	Roverè Veronese	2.333	48	18	43	—	108	—	1.206	1.092	2.298
68	Salizzole	3.500	88	36	104	4	188	—	1.811	1.661	3.472
69	San Bonifacio	11.293	268	102	493	12	271	—	5.731	5.962	11.693
70	San Giovanni Ilarione	4.210	89	34	44	16	129	25	2.132	2.039	4.171
71	San Giovanni Lupatoto	15.415	314	167	646	29	378	—	7.759	8.100	15.859
72	Sanguinetto	3.642	56	39	155	4	106	—	1.760	1.952	3.712
73	San Martino Buon Albergo	8.250	202	68	657	22	352	—	4.384	4.327	8.711
74	San Mauro di Saline	745	15	12	5	—	41	—	352	360	712
75	San Pietro di Morùbio	2.651	62	27	50	—	99	—	1.292	1.345	2.637
76	San Pietro in Cariano	5.989	123	49	232	8	193	—	2.976	3.134	6.110
77	Sant'Ambrògio di Valpolicella	7.519	147	83	297	6	239	—	3.801	3.846	7.647
78	Sant'Anna d'Alfaedo	2.741	56	26	38	7	85	1	1.379	1.351	2.730
79	San Zeno di Montagna	1.018	18	6	19	—	42	—	515	492	1.007
80	Selva di Progno	2.132	39	19	20	4	101	—	1.122	953	2.075
81	Soave	5.583	101	61	117	2	126	—	2.745	2.871	5.616
82	Sommacampagna	7.787	167	51	316	4	319	1	4.039	3.864	7.903
83	Sona	6.750	150	61	255	—	330	—	3.440	3.324	6.764
84	Sorgà	3.400	38	24	90	—	182	—	1.604	1.718	3.322
85	Terrazzo	2.941	52	25	82	—	107	—	1.451	1.492	2.943
86	Torri del Benaco	2.082	35	21	51	6	35	—	1.067	1.051	2.118
87	Tregnago	4.010	72	48	88	8	151	1	1.969	2.009	3.978
88	Trevezuolo	2.674	47	24	97	—	150	—	1.356	1.288	2.644
89	Valèggio sul Mincio	8.329	151	64	239	2	295	2	4.293	4.067	8.360
90	Velo Veronese	1.297	21	16	22	—	44	—	652	628	1.280
91	VERONA	233.620	4.406	2.308	8.442	431	4.780	32	113.336	126.443	239.779
92	Veronella	4.128	87	33	97	8	200	—	2.010	2.077	4.087
93	Vestenanova	3.127	59	20	29	20	88	—	1.604	1.523	3.127
94	Vigàsio	4.883	87	44	120	—	246	1	2.456	2.343	4.799
95	Villa Bartolomea	6.175	97	69	122	2	147	—	3.007	3.173	6.180
96	Villafranca di Verona	20.108	452	147	832	17	668	1	10.494	10.099	20.593
97	Zèvio	8.663	173	89	261	2	352	—	4.364	4.294	8.658
98	Zimella	3.284	76	27	82	1	99	—	1.618	1.699	3.317
	PROVINCIA	680.755	13.270	6.593	22.955	822	21.198	98	337.871	352.042	689.913

VICENZA

N. d'ordine	COMUNI	POPOLAZIONE RESIDENTE al 31 dic. 1963	ISCRIZIONI E CANCELLAZIONI ANAGRAFICHE NELL'ANNO 1964						POPOLAZIONE RESIDENTE al 31 dicembre 1964		
			Per movimento naturale		Per trasferimento di residenza				M	F	MF
			Nati vivi	Morti	Iscritti		Cancellati				
					da altro Comune	dall'estero	per altro Comune	per l'estero			
1	Agugliaro	1.345	26	14	57	—	105	—	664	645	1.309
2	Albèttone	1.992	44	18	41	—	83	—	1.002	974	1.976
3	Alonte	750	15	5	12	—	42	—	385	345	730
4	Altavilla Vicentina	4.127	96	36	186	4	151	—	2.073	2.153	4.226
5	Altissimo	1.819	35	15	43	5	63	—	958	866	1.824
6	Arcugnano	4.622	91	45	121	6	238	1	2.295	2.261	4.556
7	Arziero	3.877	65	46	103	10	92	—	1.949	1.968	3.917
8	Arzignano	18.177	419	172	364	48	332	21	9.026	9.457	18.483
9	Asiago	6.642	102	83	117	33	121	15	3.224	3.451	6.675
10	Asigliano Veneto	1.025	26	14	15	6	40	—	507	511	1.018
11	Barbarano Vicentino	2.962	62	28	119	5	112	—	1.503	1.505	3.008
12	Bassano del Grappa	31.630	640	288	1.144	44	863	1	15.289	17.017	32.306
13	Bolzano Vicentino	3.330	77	29	116	9	103	—	1.712	1.688	3.400
14	Breganze	5.878	119	68	152	9	177	3	2.877	3.033	5.910
15	Brèndola	3.930	72	42	95	14	137	—	1.990	1.942	3.932
16	Bressanvido	2.105	51	17	30	—	46	—	1.064	1.059	2.123
17	Brogliano	2.182	54	18	40	9	68	—	1.103	1.096	2.199
18	Caldogno	4.502	112	34	154	16	105	6	2.301	2.338	4.639
19	Caltrano	2.133	29	18	19	17	36	7	1.036	1.101	2.137
20	Calvene	1.433	25	9	18	5	41	9	699	723	1.422
21	Camisano Vicentino	5.796	144	50	153	2	176	—	2.975	2.894	5.869
22	Campiglia dei Bèrici	1.726	22	12	32	—	78	—	811	879	1.690
23	Campolongo sul Brenta	902	9	5	19	—	31	—	441	453	894
24	Carrè	2.210	47	21	50	9	64	—	1.112	1.119	2.231
25	Cartigliano	2.818	61	32	65	3	57	—	1.410	1.448	2.858
26	Cassola	5.662	173	43	456	14	273	12	2.984	2.993	5.977
27	Castegnero	1.860	46	14	48	8	65	—	911	972	1.883
28	Castelgomberto	3.787	100	35	108	61	101	3	1.995	1.922	3.917
29	Chiampo	8.230	197	74	178	14	137	—	4.355	4.053	8.408
30	Chiuppano	2.216	43	21	46	3	34	—	1.074	1.179	2.253
31	Cismon del Grappa	1.669	33	14	31	12	55	4	819	853	1.672
32	Cogollo del Cèngio	3.071	53	31	49	9	49	—	1.494	1.608	3.102
33	Conco	2.743	61	37	74	4	91	25	1.310	1.419	2.729
34	Cornedo Vicentino	7.521	168	65	153	22	205	—	3.787	3.807	7.594
35	Costabissara	2.448	57	24	150	1	81	—	1.296	1.255	2.551
36	Creazzo	4.418	140	30	361	8	159	—	2.394	2.344	4.738
37	Crespadoro	2.044	41	27	44	—	83	—	1.046	973	2.019
38	Dueville	9.379	236	89	288	20	202	1	4.725	4.906	9.631
39	Ènego	3.985	77	41	52	10	125	—	2.007	1.951	3.958
40	Fara Vicentino	3.372	71	30	64	10	127	—	1.662	1.698	3.360
41	Foza	1.293	26	8	35	7	106	—	606	641	1.247
42	Gàllo	2.293	53	28	55	22	67	—	1.166	1.162	2.328
43	Gambellara	3.027	75	24	56	1	72	—	1.488	1.575	3.063
44	Gambugliano	733	15	8	5	1	29	—	376	341	717
45	Grancona	1.486	33	20	43	1	23	—	793	727	1.520
46	Grisignano di Zocco	2.889	77	22	135	—	162	—	1.413	1.504	2.917

PROVINCIA DI VICENZA

VICENZA

N. d'ordine	COMUNI	POPOLAZIONE RESIDENTE al 31 dic. 1963	ISCRIZIONI E CANCELLAZIONI ANAGRAFICHE NELL'ANNO 1964						POPOLAZIONE RESIDENTE al 31 dicembre 1964		
			Per movimento naturale		Per trasferimento di residenza				M	F	MF
			Nati vivi	Morti	Iscritti		Cancellati				
					da altro Comune	dall'estero	per altro Comune	per l'estero			
47	Grumolo delle Abbadesse	2.369	47	19	75	5	95	—	1.177	1.205	2.382
48	Isola Vicentina	5.768	131	71	156	3	135	—	2.924	2.928	5.852
49	Laghi	464	7	6	4	3	13	—	232	227	459
50	Lastebasse	522	8	8	6	—	6	—	232	290	522
51	Longare	4.707	94	40	147	5	147	1	2.436	2.329	4.765
52	Lonigo	11.644	226	155	342	9	436	—	5.821	5.809	11.630
53	Lugo di Vicenza	3.789	88	31	75	—	121	9	1.844	1.947	3.791
54	Lusiana	3.674	65	50	73	21	108	—	1.853	1.822	3.675
55	Malo	8.137	200	80	227	13	208	2	4.148	4.139	8.287
56	Marano Vicentino	6.155	163	54	113	7	121	1	3.138	3.124	6.262
57	Marostica	11.211	195	112	269	17	327	2	5.137	6.114	11.251
58	Mason Vicentino	2.670	59	21	78	5	85	1	1.302	1.403	2.705
59	Molvena	2.164	45	10	39	5	69	—	1.101	1.073	2.174
60	Montebello Vicentino	4.783	84	44	98	11	146	—	2.344	2.442	4.786
61	Montebello Maggiore	13.309	355	113	691	20	393	2	7.000	6.867	13.867
62	Montebello Precalcino	4.145	82	43	188	—	174	—	2.167	2.031	4.198
63	Monte di Malo	3.213	66	26	29	2	119	2	1.621	1.542	3.163
64	Montegalda	2.904	60	25	69	2	137	—	1.430	1.443	2.873
65	Montegaldella	1.502	26	6	50	—	110	—	766	696	1.462
66	Monteviale	1.384	24	12	47	2	80	—	692	673	1.365
67	Monticello Conte Otto	3.864	75	39	154	6	183	—	1.909	1.968	3.877
68	Montorso Vicentino	2.411	55	23	61	23	64	9	1.216	1.238	2.454
69	Mossano	1.678	34	18	27	—	77	—	836	808	1.644
70	Mussolente	4.329	100	38	88	15	83	—	2.160	2.251	4.411
71	Nanto	1.714	35	24	48	—	73	—	872	828	1.700
72	Nogarole Vicentino	1.057	19	9	22	—	24	2	528	535	1.063
73	Nove	3.545	72	20	92	7	76	5	1.763	1.852	3.615
74	Noventa Vicentina	6.451	116	92	333	6	154	1	2.986	3.673	6.659
75	Orgiano	2.358	40	24	81	1	91	—	1.173	1.192	2.365
76	Pedemonte	673	10	14	27	—	9	—	323	364	687
77	Pianezze	1.248	36	9	51	1	70	—	643	614	1.257
78	Piovene Rocchette	6.212	128	61	167	10	132	—	3.007	3.317	6.324
79	Poiana Maggiore	3.703	55	36	104	6	117	1	1.806	1.908	3.714
80	Pòsina	1.456	16	25	21	2	46	4	736	684	1.420
81	Pove del Grappa	1.890	41	18	58	5	67	3	913	993	1.906
82	Pozzoleone	2.041	48	18	31	1	72	2	1.039	990	2.029
83	Quinto Vicentino	2.763	61	20	58	—	128	—	1.359	1.375	2.734
84	Recòaro Terme	8.748	190	68	101	20	131	5	4.484	4.371	8.855
85	Roana	4.089	76	40	58	20	94	11	1.964	2.134	4.098
86	Romano d'Ezzelino	5.602	133	43	261	31	138	10	2.941	2.895	5.836
87	Rosà	9.386	215	84	178	36	222	3	4.582	4.924	9.506
88	Rossano Veneto	5.457	155	47	163	41	88	16	2.787	2.878	5.665
89	Rotzo	791	14	10	11	1	28	—	361	418	779
90	Salcedo	1.110	25	10	21	1	30	—	563	554	1.117
91	Sandrigo	6.159	145	49	152	14	132	8	3.083	3.198	6.281
92	San Germano dei Bèrici	1.265	20	16	23	—	73	—	626	593	1.219
93	San Nazario	2.002	39	28	79	16	46	—	1.026	1.036	2.062
94	San Pietro Mussolino	824	22	9	36	—	24	—	420	429	849

VICENZA-BELLUNO

N. d'ordine	COMUNI	POPOLAZIONE RESIDENTE al 31 dic. 1963	ISCRIZIONI E CANCELLAZIONI ANAGRAFICHE NELL'ANNO 1964						POPOLAZIONE RESIDENTE al 31 dicembre 1964		
			Per movimento naturale		Per trasferimento di residenza				M	F	MF
			Nati vivi	Morti	Iscritti		Cancellati				
					da altro Comune	dall'estero	per altro Comune	per l'estero			
95	Santorso	4.418	84	46	159	9	128	9	2.202	2.285	4.487
96	San Vito di Leguzzano .	2.504	59	27	69	—	83	—	1.255	1.267	2.522
97	Sarcedo	3.848	102	39	143	4	122	—	1.987	1.949	3.936
98	Sarego	3.106	54	30	111	2	93	1	1.599	1.550	3.149
99	Schiavon.	1.850	39	12	51	1	74	—	936	919	1.855
100	Schio	30.128	577	332	865	34	550	11	14.567	16.144	30.711
101	Solagna	1.814	34	23	36	6	87	—	877	903	1.780
102	Sossano	3.233	58	40	144	6	91	—	1.655	1.655	3.310
103	Sovizzo	2.611	65	24	108	1	81	—	1.377	1.303	2.680
104	Tezze sul Brenta	6.275	158	54	109	6	132	15	3.202	3.145	6.347
105	Thiene	14.741	340	150	527	24	384	11	7.091	7.996	15.087
106	Tonezza del Cimone . . .	1.096	11	10	9	—	32	—	529	545	1.074
107	Torrelvicino	5.646	106	53	129	5	136	1	2.769	2.927	5.696
108	Torri di Quartesolo . . .	3.740	96	25	249	8	150	10	1.976	1.932	3.908
109	Tretto	2.269	27	26	11	3	100	—	1.129	1.055	2.184
110	Trissino	5.157	100	42	114	24	148	—	2.626	2.579	5.205
111	Valdagno	28.011	556	241	485	49	504	13	13.735	14.608	28.343
112	Valdastico	2.645	56	33	34	4	80	—	1.341	1.285	2.626
113	Valli del Pasùbio	4.474	74	64	58	2	145	1	2.257	2.141	4.398
114	Valstagna	2.494	38	41	34	12	102	—	1.185	1.250	2.435
115	Velo d'Astico	2.470	34	33	28	3	53	—	1.178	1.271	2.449
116	VICENZA	102.668	2.179	949	3.987	170	2.884	171	49.900	55.100	105.000
117	Villaga	2.124	41	22	64	—	74	—	1.077	1.056	2.133
118	Villaverla	3.911	81	28	79	9	103	—	1.992	1.957	3.949
119	Zanè	3.018	65	21	81	4	65	—	1.483	1.599	3.082
120	Zermeghedo	769	16	9	23	1	22	—	380	398	778
121	Zovencedo	803	16	3	5	—	21	—	408	392	800
122	Zugliano	4.664	98	33	136	10	131	—	2.358	2.386	4.744
	PROVINCIA	629.866	13.382	6.032	18.826	1.272	17.684	451	312.649	326.530	639.179

PROVINCIA DI BELLUNO

1	Agordo	3.570	79	25	117	1	126	—	1.701	1.915	3.616
2	Alano di Piave	3.012	50	29	63	4	88	2	1.460	1.550	3.010
3	Alleghe	1.817	22	18	52	1	50	—	909	915	1.824
4	Arsiè	5.061	60	73	69	82	114	9	2.488	2.588	5.076
5	Auronzo di Cadore	4.050	61	59	86	7	87	—	1.912	2.146	4.058
6	BELLUNO	32.093	634	382	1.151	56	969	3	15.779	16.801	32.580
7	Borca di Cadore	714	18	7	26	4	23	—	366	366	732
8	Calalzo di Cadore	2.316	51	23	78	—	78	—	1.121	1.223	2.344
9	Canale d'Agordo	1.805	31	17	9	2	36	—	863	931	1.794
10	Castellavazzo	2.254	36	27	32	34	58	—	1.153	1.118	2.271
11	Cencenighe Agordino . . .	1.922	33	18	38	1	29	—	968	979	1.947
12	Cesiomaggiore	4.733	71	56	75	4	184	—	2.283	2.360	4.643
13	Chies d'Alpago	2.194	42	21	33	2	28	—	1.126	1.096	2.222
14	Cibiana	907	18	10	11	2	31	8	426	463	889
15	Colle Santa Lucia	651	10	9	3	—	21	—	321	313	634

BELLUNO

N. d'ordine	COMUNI	POPOLAZIONE RESIDENTE al 31 dic. 1963	ISCRIZIONI E CANCELLAZIONI ANAGRAFICHE NELL'ANNO 1964						POPOLAZIONE RESIDENTE al 31 dicembre 1964		
			Per movimento naturale		Per trasferimento di residenza				M	F	MF
			Nati vivi	Morti	Iscritti		Cancellati				
					da altro Comune	dall'estero	per altro Comune	per l'estero			
16	Comèlico Superiore . . .	3.640	75	50	53	6	97	—	1.824	1.803	3.627
17	Cortina d'Ampezzo . . .	7.346	156	79	226	12	179	7	3.518	3.957	7.475
18	Danta . . .	760	10	11	16	—	15	—	381	379	760
19	Domègge di Cadore . . .	2.748	50	26	56	1	50	1	1.276	1.502	2.778
20	Falcade . . .	2.805	46	31	31	8	91	—	1.355	1.413	2.768
21	Farra d'Alpago . . .	3.000	63	38	38	5	58	—	1.482	1.528	3.010
22	Feltre . . .	22.176	338	275	478	26	459	6	10.941	11.337	22.278
23	Fonzaso . . .	4.258	59	56	90	13	105	52	1.956	2.251	4.207
24	Forno di Zoldo . . .	4.057	85	46	76	14	87	3	1.963	2.133	4.096
25	Gosaldo . . .	2.234	49	31	36	3	39	—	1.150	1.102	2.252
26	Lamon . . .	6.379	117	69	70	6	194	44	3.138	3.127	6.265
27	La Valle Agordina . . .	1.589	25	15	24	4	45	—	771	811	1.582
28	Lentiai . . .	2.673	44	38	40	2	50	2	1.316	1.353	2.669
29	Limana . . .	3.702	81	46	85	4	67	—	1.847	1.912	3.759
30	Livinallongo del Col di Lana . . .	1.866	32	24	21	1	44	1	921	930	1.851
31	Longarone . . .	3.230	58	36	120	22	59	2	1.672	1.661	3.333
32	Lorenzago di Cadore . . .	728	11	13	14	7	12	9	341	385	726
33	Lozzo di Cadore . . .	1.751	32	21	30	7	34	5	822	938	1.760
34	Mel . . .	7.467	109	78	85	3	188	5	3.722	3.671	7.393
35	Ospitale di Cadore . . .	769	12	14	30	—	15	—	372	410	782
36	Pedavena . . .	4.215	75	64	82	15	102	2	2.117	2.102	4.219
37	Perarolo di Cadore . . .	640	12	11	5	2	48	2	279	319	598
38	Pieve d'Alpago . . .	2.254	27	29	27	4	44	—	1.063	1.176	2.239
39	Pieve di Cadore . . .	4.058	77	54	138	10	193	—	1.920	2.116	4.036
40	Ponte nelle Alpi . . .	6.634	111	66	189	68	161	20	3.256	3.499	6.755
41	Puos d'Alpago . . .	2.374	38	24	53	16	54	1	1.194	1.208	2.402
42	Quero . . .	2.338	43	28	50	30	59	12	1.149	1.213	2.362
43	Rivamonte Agordino . . .	1.348	23	24	27	1	43	—	643	689	1.332
44	Rocca Piètoe . . .	2.446	43	36	25	6	39	2	1.185	1.258	2.443
45	San Gregòrio nelle Alpi . . .	1.713	28	23	45	1	66	—	836	862	1.698
46	San Nicolò di Comèlico . . .	564	13	13	19	—	25	—	276	282	558
47	San Pietro di Cadore . . .	2.682	46	40	21	—	44	—	1.303	1.362	2.665
48	Santa Giustina . . .	5.725	89	74	138	2	152	2	2.805	2.921	5.726
49	San Tomaso Agordino . . .	1.501	19	20	10	—	28	—	745	737	1.482
50	Santo Stèfano di Cadore . . .	3.275	60	48	94	5	96	—	1.678	1.612	3.290
51	San Vito di Cadore . . .	1.337	24	21	58	2	35	—	640	725	1.365
52	Sappada . . .	1.505	27	25	36	1	40	11	747	746	1.493
53	Sèdico . . .	7.362	131	79	196	22	167	7	3.667	3.791	7.458
54	Selva di Cadore . . .	714	11	14	16	—	25	—	355	347	702
55	Seren del Grappa . . .	3.232	38	50	52	15	86	—	1.634	1.567	3.201
56	Sospirolo . . .	4.147	66	55	64	20	122	5	2.047	2.068	4.115
57	Sovèrzene . . .	436	10	—	7	—	7	—	240	206	446
58	Sovramonte . . .	2.826	45	38	37	4	102	1	1.332	1.439	2.771
59	Taibon Agordino . . .	1.848	45	25	41	—	28	—	911	970	1.881
60	Tambre . . .	2.115	35	25	30	3	70	—	1.035	1.053	2.088
61	Trichiana . . .	4.041	60	40	81	5	92	—	2.027	2.028	4.055
62	Vallada Agordina . . .	942	11	11	6	3	11	—	427	513	940

BELLUNO-TREVISO

N. d'ordine	COMUNI	POPOLAZIONE RESIDENTE al 31 dic. 1963	ISCRIZIONI E CANCELLAZIONI ANAGRAFICHE NELL'ANNO 1964						POPOLAZIONE RESIDENTE al 31 dicembre 1964		
			Per movimento naturale		Per trasferimento di residenza				M	F	MF
			Nati vivi	Morti	Iscritti		Cancellati				
					da altro Comune	dall'estero	per altro Comune	per l'estero			
63	Valle di Cadore	2.436	28	26	20	3	35	—	1.127	1.299	2.426
64	Vas	1.227	19	9	9	—	47	—	597	602	1.199
65	Vigo di Cadore	1.822	24	28	42	12	55	1	859	957	1.816
66	Vodo Cadore	1.065	20	16	24	2	10	—	503	582	1.085
67	Voltago Agordino	1.299	22	16	17	3	38	—	613	674	1.287
68	Zoldo Alto	1.757	34	26	32	—	47	—	816	934	1.750
69	Zoppè di Cadore	478	6	4	6	—	6	—	224	256	480
	PROVINCIA	232.633	4.028	2.833	5.159	599	5.987	225	113.894	119.480	233.374

PROVINCIA DI TREVISO

1	Altivole	4.401	90	48	96	21	136	—	2.220	2.204	4.424
2	Arcade	2.204	54	14	99	12	67	21	1.108	1.159	2.267
3	Àsolo	6.278	117	74	137	20	176	1	3.038	3.263	6.301
4	Borso del Grappa	3.443	55	42	39	19	46	—	1.711	1.757	3.468
5	Breda di Piave	5.808	120	61	166	13	193	15	2.937	2.901	5.838
6	Caerano di San Marco	4.409	90	32	105	32	137	9	2.173	2.285	4.458
7	Cappella Maggiore	3.506	72	27	104	17	110	2	1.778	1.782	3.560
8	Carbonera	6.201	120	68	158	10	216	8	3.086	3.111	6.197
9	Casale sul Sile	5.609	123	39	129	30	204	—	2.863	2.785	5.648
10	Casier	3.526	77	32	208	7	155	2	1.858	1.771	3.629
11	Casteluccio	1.276	40	26	48	7	54	2	619	670	1.289
12	Castelfranco Veneto	22.221	519	200	712	95	460	32	11.139	11.716	22.855
13	Castello di Gòdego	4.420	74	30	79	38	128	19	2.263	2.171	4.434
14	Cavaso del Tomba	2.678	41	47	53	20	58	1	1.259	1.427	2.686
15	Cessalto	3.866	84	44	80	25	223	6	1.903	1.879	3.782
16	Chiarano	3.476	73	24	59	7	134	—	1.780	1.677	3.457
17	Cimadolmo	3.010	61	29	59	7	80	—	1.462	1.566	3.028
18	Cison di Valmarino	2.930	43	47	57	5	103	5	1.417	1.463	2.880
19	Codognè	4.416	84	39	123	13	139	—	2.249	2.209	4.458
20	Colle Umberto	3.481	73	49	155	19	138	2	1.741	1.798	3.539
21	Conegliano	24.529	504	198	1.255	100	847	21	11.989	13.333	25.322
22	Cordignano	5.650	111	78	222	25	189	1	2.837	2.903	5.740
23	Cornuda	4.507	90	32	243	18	165	7	2.285	2.369	4.654
24	Crespano del Grappa	3.466	70	47	103	15	109	13	1.641	1.844	3.485
25	Crocetta del Montello	5.746	111	68	130	39	192	—	2.744	3.022	5.766
26	Farra di Soligo	6.339	96	73	135	23	120	—	3.161	3.239	6.400
27	Follina	3.118	46	31	79	4	75	—	1.483	1.658	3.141
28	Fontanelle	4.540	108	40	89	15	135	3	2.372	2.202	4.574
29	Fonte	3.337	61	40	100	5	113	5	1.637	1.708	3.345
30	Fregona	3.529	66	36	57	58	104	1	1.799	1.770	3.569
31	Gaiarine	6.085	137	65	121	19	141	12	3.053	3.091	6.144
32	Giàvera del Montello	3.413	57	32	50	34	72	12	1.696	1.742	3.438
33	Gòdega di Sant'Urbano	5.512	100	46	170	24	189	2	2.758	2.811	5.569
34	Gorgo al Monticano	3.466	65	23	98	5	146	17	1.788	1.660	3.448
35	Istrana	5.585	92	56	152	41	190	19	2.977	2.628	5.605
36	Lòria	6.028	117	46	119	36	141	—	3.047	3.066	6.113

TREVISO

N. d'ordine	COMUNI	POPOLAZIONE RESIDENTE al 31 dic. 1963	ISCRIZIONI E CANCELLAZIONI ANAGRAFICHE NELL'ANNO 1964						POPOLAZIONE RESIDENTE al 31 dicembre 1964		
			Per movimento naturale		Per trasferimento di residenza				M	F	MF
			Nati vivi	Morti	Iscritti		Cancellati				
					da altro Comune	dall'estero	per altro Comune	per l'estero			
37	Mansuè	3.509	72	27	71	21	123	1	1.808	1.714	3.522
38	Mareno di Piave	6.127	139	55	230	18	225	—	3.120	3.114	6.234
39	Maser	4.341	92	36	66	11	79	—	2.165	2.230	4.395
40	Maserada sul Piave	5.446	142	51	108	7	159	2	2.752	2.739	5.491
41	Meduna di Livenza	2.592	49	28	64	13	92	21	1.259	1.318	2.577
42	Miane	3.603	47	42	47	10	115	—	1.776	1.774	3.550
43	Mogliano Veneto	17.898	385	222	753	39	720	10	9.125	8.998	18.123
44	Monastier di Treviso	3.167	40	23	61	6	86	—	1.601	1.564	3.165
45	Monfumo	1.355	25	17	25	9	56	1	685	655	1.340
46	Montebelluna	19.593	467	185	606	62	408	30	9.774	10.331	20.105
47	Morgano	2.911	54	23	46	3	85	—	1.445	1.461	2.906
48	Moriago della Battaglia	2.084	40	18	33	12	57	4	1.037	1.053	2.090
49	Motta di Livenza	7.542	117	74	229	23	322	1	3.665	3.849	7.514
50	Nervesa della Battaglia	6.289	128	57	119	66	185	4	3.177	3.179	6.356
51	Oderzo	12.650	280	124	430	49	392	6	6.472	6.415	12.887
52	Ormelle	3.568	70	30	43	4	108	—	1.759	1.788	3.547
53	Orsago	3.051	58	29	139	18	69	1	1.551	1.616	3.167
54	Paderno del Grappa	1.623	30	21	53	4	66	1	756	866	1.622
55	Paese	9.765	225	76	254	58	227	8	4.963	5.028	9.991
56	Pederobba	5.650	92	88	123	25	118	—	2.797	2.887	5.684
57	Pieve di Soligo	6.828	148	67	189	18	117	9	3.490	3.500	6.990
58	Ponte di Piave	5.697	116	48	181	5	250	5	2.855	2.841	5.696
59	Ponzano Veneto	4.640	99	42	151	34	138	2	2.377	2.365	4.742
60	Portobuffolè	749	13	7	19	—	35	—	382	357	739
61	Possagno	1.964	33	23	55	10	58	—	946	1.035	1.981
62	Povegliano	2.981	65	26	56	21	65	2	1.517	1.513	3.030
63	Preganziol	7.583	169	67	376	9	282	—	3.832	3.956	7.788
64	Quinto di Treviso	5.379	111	38	157	22	207	8	2.700	2.716	5.416
65	Refròntolo	1.665	33	17	49	3	70	—	852	811	1.663
66	Resana	5.389	145	60	71	28	170	3	2.727	2.673	5.400
67	Revine Lago	2.240	30	27	42	22	59	1	1.143	1.104	2.247
68	Riese Pio X	6.350	156	62	99	60	90	1	3.146	3.366	6.512
69	Roncade	10.173	208	80	249	18	308	8	5.185	5.067	10.252
70	Salgareda	4.521	94	47	141	9	232	5	2.268	2.213	4.481
71	San Biagio di Callalta	9.105	179	76	226	32	339	3	4.574	4.550	9.124
72	San Fior	5.021	80	55	122	41	169	1	2.500	2.539	5.039
73	San Pietro di Feletto	3.906	82	35	182	6	155	—	2.062	1.924	3.986
74	San Polo di Piave	3.952	87	34	72	—	127	—	2.015	1.935	3.950
75	Santa Lucia di Piave	4.704	103	45	206	26	110	1	2.425	2.458	4.883
76	San Vendemiano	6.344	144	43	310	48	231	4	3.211	3.357	6.568
77	San Zenone degli Ezzelini	4.226	79	42	76	19	92	1	2.145	2.120	4.265
78	Sarmeola	3.315	69	24	37	5	97	7	1.691	1.607	3.298
79	Segusino	1.855	35	28	27	7	38	—	905	953	1.858
80	Sernaglia della Battaglia	4.889	84	51	113	19	89	2	2.478	2.485	4.963
81	Silea	5.596	114	35	192	17	217	2	2.802	2.863	5.665
82	Spresiano	7.381	164	56	246	32	232	—	3.664	3.871	7.535
83	Susegana	7.568	145	61	255	46	214	8	3.871	3.860	7.731
84	Tarzo	4.194	84	51	120	7	124	—	2.146	2.084	4.230

TREVISO-VENEZIA

N. d'ordine	COMUNI	POPOLAZIONE RESIDENTE al 31 dic. 1963	ISCRIZIONI E CANCELLAZIONI ANAGRAFICHE NELL'ANNO 1964						POPOLAZIONE RESIDENTE al 31 dicembre 1964		
			Per movimento naturale		Per trasferimento di residenza				M	F	MF
			Nati vivi	Morti	Iscritti		Cancellati				
					da altro Comune	dall'estero	per altro Comune	per l'estero			
85	Trevignano	5.488	127	39	101	21	131	11	2.767	2.789	5.556
86	TREVISO	79.217	1.526	746	3.399	220	2.519	54	38.497	42.546	81.043
87	Valdobbiadene	11.073	205	110	203	25	225	1	5.107	6.063	11.170
88	Vazzola	5.760	110	58	96	12	147	1	2.891	2.881	5.772
89	Vedelago	10.292	240	116	180	74	240	72	5.209	5.149	10.358
90	Vidor	2.618	56	35	60	26	28	6	1.304	1.387	2.691
91	Villorba	11.218	268	118	362	52	355	34	5.573	5.820	11.393
92	Vittorio Veneto	28.293	497	261	779	68	653	17	13.709	14.997	28.706
93	Volpago del Montello	7.664	162	69	152	42	179	92	3.764	3.916	7.680
94	Zenson di Piave	1.849	39	15	22	3	78	—	930	890	1.820
95	Zero Branco	6.469	129	56	168	16	211	1	3.261	3.253	6.514
	PROVINCIA	622.929	12.621	5.979	18.830	2.459	18.658	690	310.479	321.033	631.512

PROVINCIA DI VENEZIA

1	Annone Veneto	3.634	56	26	130	23	170	3	1.818	1.826	3.644
2	Campagna Lupa	4.590	106	57	97	5	132	1	2.302	2.306	4.608
3	Campolongo Maggiore	7.650	180	63	114	4	167	—	3.910	3.808	7.718
4	Camponogara	7.400	167	58	218	—	202	—	3.797	3.728	7.525
5	Caorle	11.187	260	71	388	20	557	—	5.742	5.485	11.227
6	Cavarzere	19.324	346	170	373	3	764	1	9.427	9.684	19.111
7	Ceggia	5.045	106	35	124	4	203	—	2.592	2.449	5.041
8	Chioggia	46.789	1.000	385	729	20	1.150	5	23.417	23.581	46.998
9	Cinto Caomaggiore	3.024	71	23	77	—	108	1	1.549	1.491	3.040
10	Cona	4.059	87	35	139	3	201	—	2.007	2.045	4.052
11	Concordia Sagittaria	8.546	191	46	263	8	246	—	4.490	4.226	8.716
12	Dolo	11.576	230	123	402	14	488	—	5.680	5.931	11.611
13	Eraclea	10.492	269	67	286	6	422	—	5.441	5.123	10.564
14	Fiesso d'Artico	4.474	110	45	162	5	121	—	2.293	2.292	4.585
15	Fossalta di Piave	3.655	81	31	104	3	87	17	1.819	1.889	3.708
16	Fossalta di Portogruaro	5.305	112	45	165	12	234	—	2.654	2.661	5.315
17	Fossò	4.381	130	54	111	1	143	1	2.205	2.220	4.425
18	Gruaro	2.872	51	30	89	12	97	4	1.470	1.423	2.893
19	Iesolo	17.785	475	120	555	14	461	6	9.221	9.021	18.242
20	Marcon	4.042	84	33	184	21	157	—	2.100	2.041	4.141
21	Martellago	9.129	213	66	308	7	300	—	4.698	4.593	9.291
22	Mèolo	4.601	83	37	88	5	117	—	2.383	2.240	4.623
23	Mira	28.707	652	218	866	23	705	8	14.707	14.610	29.317
24	Mirano	19.473	449	175	538	6	543	10	9.934	9.804	19.738
25	Musile di Piave	7.378	189	66	304	19	211	—	3.850	3.763	7.613
26	Noale	9.291	225	68	292	10	241	—	4.710	4.799	9.509
27	Noventa di Piave	5.435	90	49	123	11	278	6	2.682	2.644	5.326
28	Pianiga	6.725	157	53	216	23	178	—	3.464	3.426	6.890
29	Portogruaro	21.152	440	190	824	55	812	19	10.673	10.777	21.450
30	Pramaggiore	2.925	37	14	79	6	160	4	1.490	1.379	2.869
31	Quarto d'Altino	3.825	83	34	119	4	143	—	1.957	1.897	3.854
32	Salzano	6.714	144	61	230	—	186	—	3.454	3.387	6.841
33	San Donà di Piave	25.526	594	189	713	53	794	15	12.683	13.205	25.888

VENEZIA-PADOVA

N. d'ordine	COMUNI	POPOLAZIONE RESIDENTE al 31 dic. 1963	ISCRIZIONI E CANCELLAZIONI ANAGRAFICHE NELL'ANNO 1964						POPOLAZIONE RESIDENTE al 31 dicembre 1964		
			Per movimento naturale		Per trasferimento di residenza				M	F	MF
			Nati vivi	Morti	Iscritti		Cancellati				
					da altro Comune	dall'estero	per altro Comune	per l'estero			
34	San Michele al Tagliamento	10.943	270	99	307	44	315	9	5.707	5.434	11.141
35	Santa Maria di Sala	8.308	186	75	233	2	287	—	4.243	4.124	8.367
36	Santo Stino di Livenza	10.436	236	75	307	17	481	2	5.292	5.146	10.438
37	Scorzè	10.168	260	73	273	5	321	9	5.214	5.089	10.303
38	Spinea	11.970	321	77	970	12	421	—	6.319	6.456	12.775
39	Stra	5.130	105	49	201	8	212	7	2.535	2.641	5.176
40	Teglio Veneto	2.226	35	23	68	15	76	1	1.152	1.092	2.244
41	Torre di Mosto	4.441	86	32	127	14	244	—	2.295	2.097	4.392
42	VENEZIA	355.661	7.055	3.434	7.893	538	7.242	230	172.887	187.354	360.241
43	Vigonovo	6.258	144	54	138	1	183	—	3.218	3.086	6.304
	PROVINCIA	762.252	16.166	6.728	19.927	1.056	20.560	359	379.481	392.273	771.754

PROVINCIA DI PADOVA

1	Abano Terme	11.704	299	90	514	30	362	11	6.019	6.065	12.084
2	Agnà	3.367	59	30	83	11	164	—	1.652	1.674	3.326
3	Albignàsego	10.610	332	64	584	7	467	—	5.504	5.498	11.002
4	Anguillara Veneta	6.100	146	60	97	11	141	2	3.071	3.080	6.151
5	Arquà Petrarca	2.032	55	16	47	—	97	—	1.037	984	2.021
6	Arre	2.126	34	17	92	—	108	—	1.026	1.101	2.127
7	Arzergrande	4.186	74	37	74	2	117	—	2.051	2.131	4.182
8	Bagnoli di Sopra	4.482	94	38	188	—	277	—	2.229	2.220	4.449
9	Baone	3.129	62	28	87	—	181	2	1.592	1.475	3.067
10	Barbona	1.164	25	7	27	—	72	—	574	563	1.137
11	Battaglia Terme	4.224	64	37	145	—	131	—	2.026	2.239	4.265
12	Boara Pisani	2.829	44	32	100	—	153	—	1.365	1.423	2.788
13	Borgoriccio	5.297	128	54	103	—	133	6	2.659	2.676	5.335
14	Bovolenta	3.224	51	18	74	—	148	2	1.597	1.584	3.181
15	Brùgine	4.344	88	35	74	—	130	—	2.128	2.213	4.341
16	Cadòneghe	8.065	197	69	443	17	376	2	4.118	4.157	8.275
17	Campodàrsego	8.380	225	75	244	4	228	—	4.302	4.248	8.550
18	Campodoro	1.850	30	12	36	2	107	2	933	864	1.797
19	Camposampiero	6.736	145	88	197	15	178	—	3.365	3.462	6.827
20	Campo San Martino	4.029	90	34	81	17	87	6	2.017	2.073	4.090
21	Candiana	2.963	64	21	47	—	112	—	1.482	1.459	2.941
22	Càrceri	1.908	42	16	39	5	93	—	923	962	1.885
23	Carmignano di Brenta	5.674	116	43	197	7	151	—	2.872	2.928	5.800
24	Carrara San Giòrgio	3.276	60	32	97	4	126	—	1.663	1.616	3.279
25	Carrara Santo Stéfano	1.758	37	16	55	—	92	—	878	864	1.742
26	Cartura	3.988	115	27	108	—	187	—	2.055	1.942	3.997
27	Casale di Scodòsia	4.009	84	44	105	2	90	—	2.050	2.016	4.066
28	Casalserugo	3.401	81	23	102	—	113	2	1.702	1.744	3.446
29	Castelbaldo	2.280	37	30	22	—	97	—	1.108	1.104	2.212
30	Cervarese Santa Croce	3.732	85	30	105	9	114	—	1.944	1.843	3.787
31	Cinto Eugàneo	2.345	45	29	41	—	69	—	1.195	1.138	2.333
32	Cittadella	14.206	303	108	372	34	307	23	6.999	7.478	14.477
33	Codevigo	5.219	120	38	96	—	166	—	2.641	2.590	5.231

PADOVA

N. d'ordine	COMUNI	POPOLAZIONE RESIDENTE al 31 dic. 1963	ISCRIZIONI E CANCELLAZIONI ANAGRAFICHE NELL'ANNO 1964						POPOLAZIONE RESIDENTE al 31 dicembre 1964		
			Per movimento naturale		Per trasferimento di residenza				M	F	MF
			Nati vivi	Morti	Iscritti		Cancellati				
					da altro Comune	dall'estero	per altro Comune	per l'estero			
34	Conselve	6.916	144	95	223	5	231	1	3.369	3.592	6.961
35	Corrèzzola	5.748	114	49	196	3	279	8	2.831	2.894	5.725
36	Curtarolo	4.873	116	34	87	16	130	—	2.491	2.437	4.928
37	Este	15.897	323	180	642	6	615	2	7.787	-8.284	16.071
38	Fontaniva	6.101	169	56	86	6	132	4	3.121	3.049	6.170
39	Galliera Veneta	5.429	134	53	55	49	85	33	2.600	2.896	5.496
40	Galzignano	4.241	84	32	89	8	124	—	2.142	2.124	4.266
41	Gazzo	3.083	65	30	36	—	123	—	1.554	1.477	3.031
42	Grantorto	3.082	54	27	87	13	100	—	1.578	1.531	3.109
43	Granze	1.684	40	20	76	1	137	—	849	795	1.644
44	Legnaro	5.144	134	42	140	1	194	—	2.641	2.542	5.183
45	Limena	3.992	112	28	169	6	122	—	2.109	2.020	4.129
46	Lorèggia	3.913	84	35	93	5	114	6	1.999	1.941	3.940
47	Lozzo Atestino	3.096	65	38	48	24	89	—	1.544	1.562	3.106
48	Maserà di Padova	4.682	137	35	148	2	178	—	2.404	2.352	4.756
49	Masi	2.055	23	34	34	—	93	—	964	1.021	1.985
50	Massanzago	2.697	56	15	56	4	92	—	1.387	1.319	2.706
51	Megliadino San Fidènzio	2.243	27	24	62	—	92	31	1.095	1.090	2.185
52	Megliadino San Vitale	2.277	44	26	37	—	81	4	1.068	1.179	2.247
53	Merlara	3.323	48	43	57	7	114	—	1.577	1.701	3.278
54	Mestrino	4.369	107	42	175	1	192	—	2.236	2.182	4.418
55	Monsèlice	16.637	336	180	490	24	516	—	8.360	8.431	16.791
56	Montagnana	10.403	192	119	261	17	391	2	4.968	5.393	10.361
57	Montegrotto Terme	6.460	158	41	281	2	197	6	3.356	3.301	6.657
58	Noventa Padovana	4.700	110	37	296	5	200	4	2.357	2.513	4.870
59	Ospedaletto Eugàneo	4.381	100	40	174	3	150	—	2.219	2.249	4.468
60	PADOVA	207.627	4.271	1.905	7.472	149	6.080	68	100.638	110.828	211.466
61	Pernùmia	3.397	60	26	90	5	160	1	1.666	1.699	3.365
62	Piacenza d'Àdige	2.234	45	20	62	7	133	—	1.041	1.154	2.195
63	Piazzola sul Brenta	10.151	211	94	205	31	295	3	5.048	5.158	10.206
64	Piombino Dese	6.491	136	49	164	4	138	—	3.293	3.315	6.608
65	Piove di Sacco	14.431	326	148	356	14	502	19	7.046	7.412	14.458
66	Polverara	2.061	47	18	49	—	70	—	1.018	1.051	2.069
67	Ponso	2.394	39	22	67	2	72	3	1.197	1.208	2.405
68	Pontelongo	3.989	80	35	141	4	137	—	1.960	2.082	4.042
69	Ponte San Nicolò	5.449	125	45	262	—	236	—	2.757	2.798	5.555
70	Pozzonovo	3.558	72	27	113	5	129	—	1.832	1.760	3.592
71	Rovolon	3.765	87	25	71	6	184	—	1.880	1.840	3.720
72	Rubano	5.190	138	34	335	—	202	—	2.713	2.714	5.427
73	Saccolongo	3.027	74	24	90	3	98	—	1.576	1.496	3.072
74	Saletto	2.731	58	28	72	—	122	—	1.345	1.366	2.711
75	San Giorgio delle Pertiche	5.738	147	52	144	7	129	—	2.910	2.945	5.855
76	San Giorgio in Bosco	4.647	109	40	74	1	109	2	2.349	2.331	4.680
77	San Martino di Lupari	9.315	216	88	123	74	173	15	4.598	4.854	9.452
78	San Pietro in Gu	3.141	79	22	96	2	107	—	1.639	1.550	3.189
79	San Pietro Viminàrio	2.283	48	20	77	—	104	—	1.159	1.125	2.284
80	Santa Giustina in Colle	4.662	96	50	83	—	127	—	2.366	2.298	4.664
81	Santa Margherita d'Àdige	2.373	52	15	55	—	83	—	1.190	1.192	2.382

PADOVA-ROVIGO

N. d'ordine	COMUNI	POPOLAZIONE RESIDENTE al 31 dic. 1963	ISCRIZIONI E CANCELLAZIONI ANAGRAFICHE NELL'ANNO 1964						POPOLAZIONE RESIDENTE al 31 dicembre 1964		
			Per movimento naturale		Per trasferimento di residenza				M	F	MF
			Nati vivi	Morti	Iscritti		Cancellati				
					da altro Comune	dall'estero	per altro Comune	per l'estero			
82	Sant'Angelo di Piove di Sacco	5.041	139	46	139	—	130	—	2.587	2.556	5.143
83	Sant'Elena	1.689	37	14	63	—	109	—	800	866	1.666
84	Sant'Urbano	3.045	67	28	129	—	199	—	1.519	1.495	3.014
85	Saonara	5.872	136	48	227	2	201	—	2.932	3.056	5.988
86	Selvazzano Dentro	6.832	197	46	644	8	272	—	3.734	3.629	7.363
87	Solesino	6.160	140	52	133	—	187	5	3.115	3.074	6.189
88	Stanghella	4.442	92	52	156	3	188	—	2.214	2.239	4.453
89	Teolo	6.591	156	68	200	6	275	4	3.377	3.229	6.606
90	Terrassa Padovana	2.057	40	14	43	—	98	—	1.008	1.020	2.028
91	Tòmbolo	5.699	122	55	56	28	102	—	2.834	2.914	5.748
92	Torrèglia	4.176	105	41	139	5	116	1	2.144	2.123	4.267
93	Trebasèleghe	7.216	193	51	125	11	193	—	3.667	3.634	7.301
94	Tribano	4.087	77	32	119	—	176	—	2.016	2.059	4.075
95	Urbana	2.071	28	15	74	—	114	—	1.018	1.026	2.044
96	Veggiano	2.117	58	13	69	—	110	—	1.085	1.036	2.121
97	Vescovana	2.011	41	16	49	1	105	—	982	999	1.981
98	Vighizzolo d'Este	1.237	30	11	46	—	43	—	618	641	1.259
99	Vigodarzere	7.213	176	55	282	2	260	—	3.689	3.669	7.358
100	Vigonza	11.983	281	96	421	11	357	—	6.155	6.088	12.243
101	Villa del Conte	3.673	67	34	46	—	86	—	1.863	1.803	3.666
102	Villa Estense	2.802	46	23	93	—	165	—	1.354	1.399	2.753
103	Villafranca Padovana	4.600	128	29	183	6	175	—	2.426	2.287	4.713
104	Villanova di Camposampiero	3.953	104	26	90	—	99	—	2.019	2.003	4.022
105	Vo.	3.748	72	24	81	10	129	—	1.950	1.808	3.758
	PROVINCIA	707.032	15.455	6.329	22.582	792	23.424	280	351.710	364.118	715.828

PROVINCIA DI ROVIGO

1	Adria	24.464	437	222	711	11	1.105	1	11.752	12.543	24.295
2	Ariano nel Polèsine	7.357	126	63	290	—	452	—	3.637	3.621	7.258
3	Arquà Polèsine	3.533	71	36	96	1	174	—	1.698	1.793	3.491
4	Badia Polèsine	10.470	158	160	330	4	469	—	5.022	5.311	10.333
5	Bagnolo di Po	2.158	38	29	46	—	104	1	1.034	1.074	2.108
6	Bergantino	3.136	39	27	66	1	102	—	1.510	1.603	3.113
7	Bosaro	1.650	30	19	38	—	87	—	803	809	1.612
8	Calto	1.243	13	19	21	—	40	—	595	623	1.218
9	Canaro	3.611	45	37	126	1	224	—	1.745	1.777	3.522
10	Canda	1.375	23	12	59	—	116	—	662	667	1.329
11	Castelguglielmo	2.449	29	17	116	1	141	—	1.188	1.249	2.437
12	Castelmasa	4.924	83	43	174	—	192	—	2.388	2.558	4.946
13	Castelnuovo Bariano	4.524	59	53	94	1	190	—	2.157	2.278	4.435
14	Ceneselli	2.985	26	35	95	—	121	2	1.465	1.483	2.948
15	Ceregnano	4.563	76	31	142	—	246	—	2.233	2.271	4.504
16	Contarina	7.805	166	73	330	4	401	2	3.875	3.954	7.829
17	Còrbola	3.297	51	38	127	2	185	—	1.616	1.638	3.254
18	Costa di Rovigo	3.447	61	23	133	—	143	—	1.716	1.759	3.475

ROVIGO-UDINE

N. d'ordine	COMUNI	POPOLAZIONE RESIDENTE al 31 dic. 1963	ISCRIZIONI E CANCELLAZIONI ANAGRAFICHE NELL'ANNO 1964						POPOLAZIONE RESIDENTE al 31 dicembre 1964		
			Per movimento naturale		Per trasferimento di residenza				M	F	MF
			Nati vivi	Morti	Iscritti		Cancellati				
					da altro Comune	dall'estero	per altro Comune	per l'estero			
19	Crespino	3.589	67	53	114	—	182	—	1.770	1.765	3.535
20	Donada	5.883	111	61	238	2	311	—	2.888	2.974	5.862
21	Ficarolo	3.379	40	29	71	2	81	—	1.644	1.738	3.382
22	Fiesso Umbertiano	4.614	71	31	143	2	224	—	2.192	2.383	4.575
23	Frassinelle Polèsine	2.198	37	17	79	—	114	1	1.084	1.098	2.182
24	Fratta Polèsine	3.354	62	44	146	—	143	—	1.553	1.822	3.375
25	Gaiba	1.349	21	11	21	—	55	—	655	670	1.325
26	Gavello	2.532	36	21	65	—	197	—	1.204	1.211	2.415
27	Giacciano con Baruchella	3.201	53	30	85	1	123	—	1.562	1.625	3.187
28	Guarda Veneta	1.769	21	17	55	—	76	—	875	877	1.752
29	Lendinara	14.185	244	132	353	7	538	—	6.872	7.247	14.119
30	Loreo	4.275	78	39	125	4	238	—	2.031	2.174	4.205
31	Lùsia	3.626	71	23	107	—	174	—	1.823	1.784	3.607
32	Melara	2.572	33	32	71	—	100	—	1.267	1.277	2.544
33	Occhiobello	5.643	108	46	239	5	274	—	2.844	2.831	5.675
34	Papozze	3.003	41	32	90	4	182	—	1.423	1.501	2.924
35	Pettorazza Grimani	2.202	33	20	46	—	138	—	1.057	1.066	2.123
36	Pincara	1.956	35	13	71	—	120	—	942	987	1.929
37	Polesella	3.656	48	41	121	—	166	—	1.758	1.860	3.618
38	Pontecchio Polèsine	1.800	27	17	107	1	118	—	883	917	1.800
39	Porto Tolle	12.486	264	99	293	—	759	—	6.207	5.978	12.185
40	Rosolina	4.175	88	35	156	—	144	—	2.132	2.108	4.240
41	ROVIGO	47.504	862	505	1.817	19	1.042	—	23.313	25.342	48.655
42	Salara	1.590	16	13	37	—	46	—	750	834	1.584
43	San Bellino	1.577	16	5	36	—	71	—	783	770	1.553
44	San Martino di Venezze	4.406	101	46	123	4	158	3	2.184	2.243	4.427
45	Stienta	3.242	49	31	71	—	92	—	1.609	1.630	3.239
46	Taglio di Po	8.023	168	68	284	1	417	—	4.080	3.911	7.991
47	Trecenta	4.667	56	61	143	—	222	—	2.191	2.392	4.583
48	Villadose	4.864	100	40	190	—	213	—	2.440	2.461	4.901
49	Villamarzana	1.652	26	9	22	—	96	—	754	841	1.595
50	Villanova del Ghebbo	2.095	42	8	75	—	89	—	1.054	1.061	2.115
51	Villanova Marchesana	2.011	27	18	57	—	158	—	990	929	1.919
	PROVINCIA	266.069	4.583	2.584	8.645	78	11.553	10	129.910	135.318	265.228

PROVINCIA DI UDINE

1	Aiello del Friuli	2.347	39	26	35	11	72	1	1.157	1.176	2.333
2	Amaro	938	12	17	17	—	35	1	445	469	914
3	Ampezzo	2.102	27	32	47	2	51	1	1.030	1.064	2.094
4	Andrèis	799	1	13	7	1	12	3	357	423	780
5	Aquilèia	3.260	42	33	71	1	115	—	1.637	1.589	3.226
6	Arba	1.601	13	16	40	2	29	—	782	829	1.611
7	Arta	2.911	59	35	33	2	69	2	1.409	1.490	2.899
8	Artegna	3.559	60	43	85	5	72	—	1.774	1.820	3.594
9	Àrzene	1.735	28	27	62	23	57	39	894	831	1.725
10	Àttimis	2.768	38	37	46	7	78	9	1.447	1.288	2.735

UDINE

N. d'ordine	COMUNI	POPOLAZIONE RESIDENTE al 31 dic. 1963	ISCRIZIONI E CANCELLAZIONI ANAGRAFICHE NELL'ANNO 1964						POPOLAZIONE RESIDENTE al 31 dicembre 1964		
			Per movimento naturale		Per trasferimento di residenza				M	F	MF
			Nati vivi	Morti	Iscritti		Cancellati				
					da altro Comune	dall'estero	per altro Comune	per l'estero			
11	Aviano	8.496	108	101	237	46	208	21	4.286	4.271	8.557
12	Azzano Dècimo	8.930	146	101	305	76	282	5	4.507	4.562	9.069
13	Bagnària Arsa	3.041	45	28	110	14	72	—	1.589	1.521	3.110
14	Bàrcis	759	5	9	12	1	17	23	369	359	728
15	Basiliano	5.548	79	66	127	6	107	18	2.730	2.839	5.569
16	Bertiolo	2.998	50	33	43	7	79	5	1.514	1.467	2.981
17	Bicinicco	1.837	44	18	48	6	50	1	956	910	1.866
18	Bordano	1.389	22	17	10	1	33	—	702	670	1.372
19	Brugnera	5.658	114	57	133	15	170	—	2.937	2.756	5.693
20	Buddia	2.516	30	39	78	12	79	—	1.184	1.334	2.518
21	Bùia	7.372	103	94	159	29	142	3	3.635	3.789	7.424
22	Bùttrio	3.012	49	36	71	1	72	—	1.529	1.496	3.025
23	Camino al Tagliamento	1.940	37	16	50	3	47	8	978	981	1.959
24	Campofòrvido	4.289	90	51	171	18	142	16	2.139	2.220	4.359
25	Campolongo al Torre	898	9	9	18	—	38	—	434	444	878
26	Càneva	6.840	115	77	121	29	159	10	3.375	3.484	6.859
27	Carlino	2.181	53	13	53	5	82	6	1.146	1.045	2.191
28	Casarsa della Delizia	6.373	116	68	421	35	369	34	3.256	3.218	6.474
29	Cassacco	2.575	52	31	65	12	70	3	1.252	1.348	2.600
30	Castelnovo del Friuli	1.892	9	28	19	3	30	—	920	945	1.865
31	Castions di Strada	4.081	74	39	67	3	121	—	2.065	2.000	4.065
32	Cavasso Nuovo	1.714	22	28	24	33	62	25	805	873	1.678
33	Cavazzo Càrnico	1.510	23	21	37	1	39	—	732	779	1.511
34	Cercivento	1.126	20	13	12	3	25	1	563	559	1.122
35	Cervignano del Friuli	9.029	163	86	533	32	463	—	4.558	4.650	9.208
36	Chions	3.480	50	40	85	36	170	6	1.713	1.722	3.435
37	Chiòpris-Viscone	666	8	5	18	—	38	—	314	335	649
38	Chiusaforte	1.697	18	32	103	—	136	2	849	799	1.648
39	Cimolàis	822	12	9	19	—	24	—	399	421	820
40	Cividale del Friuli	10.870	199	122	428	29	344	6	5.370	5.684	11.054
41	Clàut	2.211	27	28	29	—	85	3	1.122	1.029	2.151
42	Clauzetto	1.392	18	23	24	—	46	3	645	717	1.362
43	Codròipo	11.844	214	117	300	77	316	56	5.887	6.059	11.946
44	Colloredo di Monte Albano	2.395	34	25	74	5	83	2	1.235	1.163	2.398
45	Comeglians	1.566	25	22	14	—	53	2	732	796	1.528
46	Cordenons	10.289	216	108	355	64	179	24	5.029	5.584	10.613
47	Cordovado	2.476	43	26	112	18	114	4	1.291	1.214	2.505
48	Corno di Rosazzo	2.180	35	20	79	—	60	1	1.135	1.078	2.213
49	Coseano	2.525	36	30	18	22	43	1	1.219	1.308	2.527
50	Dignano	2.792	32	39	57	7	44	2	1.368	1.435	2.803
51	Dogna	727	10	9	15	—	30	1	339	373	712
52	Drènychia	1.046	13	10	13	—	42	4	543	473	1.016
53	Enemonzo	1.740	19	22	48	13	69	6	856	867	1.723
54	Erto e Casso	1.666	37	21	95	6	57	—	872	854	1.726
55	Faèdis	4.057	53	46	76	33	183	6	2.068	1.916	3.984
56	Fagagna	5.809	83	46	84	27	134	8	2.904	2.911	5.815
57	Fanna	1.778	29	29	42	18	39	2	845	952	1.797

N. d'ordine	COMUNI	POPOLAZIONE RESIDENTE al 31 dic. 1963	ISCRIZIONI E CANCELLAZIONI ANAGRAFICHE NELL'ANNO 1964						POPOLAZIONE RESIDENTE al 31 dicembre 1964		
			Per movimento naturale		Per trasferimento di residenza				M	F	MF
			Nati vivi	Morti	Iscritti		Cancellati				
					da altro Comune	dall'estero	per altro Comune	per l'estero			
58	Fiume Veneto	6.740	127	64	248	83	177	34	3.415	3.508	6.923
59	Fiumicello	4.194	79	36	113	1	137	—	2.179	2.035	4.214
60	Flaibano	1.745	24	31	13	8	32	—	825	902	1.727
61	Fontanafredda	6.782	143	74	280	51	299	80	3.442	3.361	6.803
62	Forgària nel Friuli	2.782	48	43	29	5	57	—	1.354	1.410	2.764
63	Forni Avoltri	1.425	13	22	59	3	72	—	728	678	1.406
64	Forni di Sopra	1.765	24	30	36	5	52	2	825	921	1.746
65	Forni di Sotto	1.393	18	10	23	—	33	—	673	718	1.391
66	Frisanco	1.098	8	20	6	4	40	—	479	577	1.056
67	Gemona del Friuli	12.536	255	125	240	42	330	19	6.006	6.593	12.599
68	Gonars	4.639	75	38	97	14	98	—	2.392	2.297	4.689
69	Grimacco	1.573	24	23	16	—	50	2	802	736	1.538
70	Latisana	9.781	198	91	323	63	253	39	4.969	5.013	9.982
71	Lauro	2.035	24	21	16	—	49	—	1.009	996	2.005
72	Lestizza	4.296	83	47	42	23	82	1	2.092	2.222	4.314
73	Lignano Sabbiadoro	3.169	61	13	294	12	206	—	1.672	1.645	3.317
74	Ligosullo	389	2	3	8	—	16	2	177	201	378
75	Lusèvera	1.793	18	29	34	10	76	1	862	887	1.749
76	Magnano in Riviera	2.425	21	31	56	5	47	1	1.188	1.240	2.428
77	Majano	5.929	86	74	107	13	102	24	2.939	2.996	5.935
78	Malborghetto-Valbruna	1.373	18	17	76	5	81	2	716	656	1.372
79	Maniago	8.362	140	87	240	29	203	19	4.066	4.396	8.462
80	Manzano	5.963	146	51	190	10	101	—	3.046	3.111	6.157
81	Marano Lagunare	2.769	56	21	32	8	94	—	1.435	1.315	2.750
82	Martignacco	5.158	87	54	193	6	97	10	2.589	2.694	5.283
83	Meduno	2.179	22	29	26	21	32	2	1.055	1.130	2.185
84	Mereto di Tomba	3.318	61	36	39	7	76	5	1.634	1.674	3.308
85	Moggio Udinese	3.325	51	39	101	13	132	—	1.581	1.738	3.319
86	Moimacco	977	14	10	37	1	29	—	490	500	990
87	Montenars	1.023	6	23	13	2	33	4	479	505	984
88	Monteale Valcellina	4.857	85	70	135	16	113	1	2.352	2.557	4.909
89	Morsano al Tagliamento	3.345	44	41	84	18	111	—	1.668	1.671	3.339
90	Mortegliano	4.969	88	45	81	28	105	—	2.496	2.520	5.016
91	Moruzzo	1.894	36	24	32	—	54	1	961	922	1.883
92	Muzzana del Turgnano	2.489	45	30	96	6	105	7	1.297	1.197	2.494
93	Nimis	3.409	51	51	77	21	90	11	1.669	1.737	3.406
94	Osoppo	2.786	38	29	46	10	60	1	1.356	1.434	2.790
95	Ovaro	3.782	57	38	39	1	97	1	1.826	1.917	3.743
96	Pagnacco	2.914	38	23	45	6	79	—	1.424	1.477	2.901
97	Palazzolo dello Stella	3.927	87	29	137	11	169	—	2.055	1.909	3.964
98	Palmanova	5.845	103	114	417	10	278	—	2.822	3.161	5.983
99	Paluzza	4.179	72	47	76	4	88	—	2.111	2.085	4.196
100	Pasiano di Prato	6.235	114	38	329	25	317	1	3.277	3.070	6.347
101	Pasiano di Pordenone	6.425	121	72	201	36	287	—	3.219	3.205	6.424
102	Paularo	4.065	71	39	59	4	93	2	2.048	2.017	4.065
103	Pavia di Udine	4.368	77	52	133	11	146	4	2.245	2.142	4.387
104	Pinzano al Tagliamento	2.206	34	46	53	2	65	1	1.039	1.144	2.183
105	Pocènia	2.632	24	24	41	—	126	—	1.335	1.212	2.547

UDINE

N. d'ordine	COMUNI	POPOLAZIONE RESIDENTE al 31 dic. 1963	ISCRIZIONI E CANCELLAZIONI ANAGRAFICHE NELL'ANNO 1964						POPOLAZIONE RESIDENTE al 31 dicembre 1964		
			Per movimento naturale		Per trasferimento di residenza				M	F	MF
			Nati vivi	Morti	Iscritti		Cancellati				
					da altro Comune	dall'estero	per altro Comune	per l'estero			
106	Polcenigo	3.974	61	51	88	15	118	—	1.917	2.052	3.969
107	Pontebba	3.465	64	42	129	7	232	22	1.697	1.672	3.369
108	Porcia	8.028	177	59	482	45	210	12	4.217	4.234	8.451
109	Pordenone	36.925	796	336	2.113	148	1.407	150	18.364	19.725	38.089
110	Porpetto	2.850	64	21	44	16	77	3	1.535	1.338	2.873
111	Povoletto	4.482	79	60	84	10	105	1	2.294	2.195	4.489
112	Pozzuolo del Friuli	6.225	98	71	152	8	164	7	3.111	3.130	6.241
113	Pradamano	2.229	34	24	69	—	68	—	1.103	1.137	2.240
114	Prata di Pordenone	5.091	110	53	135	45	131	2	2.609	2.586	5.195
115	Prato Carnico	2.138	29	37	25	4	34	1	1.018	1.106	2.124
116	Pravisdòmini	2.385	29	38	69	15	135	117	1.084	1.124	2.208
117	Precenico	1.900	46	14	63	—	83	1	970	941	1.911
118	Premariacco	3.282	51	46	87	9	145	3	1.623	1.612	3.235
119	Preone	526	5	7	4	—	34	5	246	243	489
120	Prepotto	1.407	30	14	37	4	71	—	772	621	1.393
121	Pülfero	3.188	32	36	66	5	95	—	1.633	1.527	3.160
122	Ragogna	3.251	49	31	54	31	64	1	1.611	1.678	3.289
123	Ravaschetto	1.256	12	19	16	—	31	—	622	612	1.234
124	Raveo	694	6	8	6	—	25	1	309	363	672
125	Reana del Roiale	4.911	84	57	152	12	103	—	2.365	2.634	4.999
126	Remanzacco	3.795	66	40	144	4	130	2	1.969	1.868	3.837
127	Rèsia	2.659	35	35	54	4	143	26	1.267	1.281	2.548
128	Resiutta	572	4	11	12	—	29	4	262	282	544
129	Rigolato	1.819	30	27	16	—	35	—	885	918	1.803
130	Rive d'Arcano	2.768	42	33	49	7	72	1	1.374	1.386	2.760
131	Rivignano	3.969	71	46	114	26	118	48	1.983	1.985	3.968
132	Rònychis	2.192	27	24	30	9	93	1	1.137	1.003	2.140
133	Roveredo in Piano	1.638	35	20	93	8	72	—	831	851	1.682
134	Ruda	3.045	47	40	86	—	69	—	1.572	1.497	3.069
135	Sacile	13.874	279	119	572	79	416	55	7.111	7.103	14.214
136	San Daniele del Friuli	6.744	104	98	199	19	229	17	3.316	3.406	6.722
137	San Giòrgio della Richinvelda	4.581	76	49	94	18	114	105	2.245	2.256	4.501
138	San Giòrgio di Nogaro	7.011	154	70	241	33	244	3	3.596	3.526	7.122
139	San Giovanni al Natisone	3.954	66	42	134	8	90	—	2.031	1.999	4.030
140	San Leonardo	1.939	22	32	35	8	73	1	952	946	1.898
141	San Martino al Tagliamento	1.569	18	26	54	6	50	45	768	758	1.526
142	San Pietro al Natisone	2.696	48	37	55	—	81	3	1.347	1.331	2.678
143	San Quirino	3.290	63	47	118	12	130	10	1.637	1.659	3.296
144	Santa Maria la Longa	2.191	36	15	59	1	82	—	1.103	1.087	2.190
145	San Vito al Tagliamento	11.431	195	133	295	49	324	—	5.716	5.797	11.513
146	San Vito al Torre	1.526	19	23	54	3	33	—	790	756	1.546
147	San Vito di Fagagna	1.731	28	21	24	9	21	3	856	891	1.747
148	Sàuris	722	17	10	16	—	19	2	375	349	724
149	Savogna	1.690	15	23	39	1	53	2	867	800	1.667
150	Sedegliano	4.779	64	57	72	32	80	3	2.391	2.416	4.807
151	Sequals	2.008	34	41	52	17	43	—	973	1.054	2.027

UDINE-GORIZIA

N. d'ordine	COMUNI	POPOLAZIONE RESIDENTE al 31 dic. 1963	ISCRIZIONI E CANCELLAZIONI ANAGRAFICHE NELL'ANNO 1964						POPOLAZIONE RESIDENTE al 31 dicembre 1964		
			Per movimento naturale		Per trasferimento di residenza				M	F	MF
			Nati vivi	Morti	Iscritti		Cancellati				
					da altro Comune	dall'estero	per altro Comune	per l'estero			
152	Sesto al Règhena	5.379	92	59	115	61	223	12	2.709	2.644	5.353
153	Socchieve	1.915	20	20	52	19	56	—	962	968	1.930
154	Spilimbergo	9.399	150	108	248	98	266	16	4.634	4.871	9.505
155	Stregna	1.483	10	18	12	3	45	—	734	711	1.445
156	Sùtrio	1.722	22	21	19	4	25	4	842	875	1.717
157	Taipana	2.160	26	36	47	9	101	14	1.106	985	2.091
158	Talmassons	4.523	75	49	60	8	100	3	2.233	2.281	4.514
159	Tapogliano	578	6	5	19	—	27	—	284	287	571
160	Tarcento	10.061	138	138	273	64	317	60	4.726	5.295	10.021
161	Tarvisio	6.866	128	66	345	7	512	10	3.518	3.240	6.758
162	Tavagnacco	7.058	103	77	351	12	245	17	3.543	3.642	7.185
163	Teor	2.557	60	27	55	13	76	16	1.296	1.270	2.566
164	Terzo d'Aquileia	2.279	41	33	77	1	95	1	1.174	1.095	2.269
165	Tolmezzo	9.348	235	106	414	19	333	2	4.718	4.857	9.575
166	Torreano	2.782	41	39	61	10	85	—	1.442	1.328	2.770
167	Torviscosa	4.024	73	21	118	9	150	2	2.087	1.964	4.051
168	Tramonti di Sopra	1.256	19	15	10	5	19	3	604	649	1.253
169	Tramonti di Sotto	1.259	15	16	16	1	44	—	610	621	1.231
170	Trasàghis	3.339	46	34	26	8	74	—	1.675	1.636	3.311
171	Travèsio	2.036	29	31	39	9	26	1	998	1.057	2.055
172	Treppo Carnico	1.230	26	22	19	—	22	—	609	622	1.231
173	Treppo Grande	2.316	35	28	41	5	67	3	1.107	1.192	2.299
174	Tricèsimo	5.840	111	83	200	15	192	7	2.870	3.014	5.884
175	Trivignano Udinese	1.814	29	24	7	2	81	—	896	851	1.747
176	UDINE	89.884	1.531	931	4.045	223	2.766	91	43.119	48.776	91.895
177	Valvasone	2.311	39	26	62	43	55	1	1.164	1.209	2.373
178	Varmo	3.672	56	57	49	15	97	22	1.829	1.787	3.616
179	Venzzone	3.168	51	37	81	5	113	1	1.567	1.587	3.154
180	Verzègnis	1.576	23	19	11	—	33	3	771	784	1.555
181	Villa Santina	2.095	45	29	87	1	83	—	1.002	1.114	2.116
182	Villa Vicentina	1.232	34	14	106	3	114	—	634	613	1.247
183	Visco	803	15	4	44	—	60	—	429	369	798
184	Vito d'Àsio	2.178	25	39	28	—	49	1	1.018	1.124	2.142
185	Vivaro	1.337	10	14	11	14	38	—	627	693	1.320
186	Zòppola	6.530	124	84	238	39	228	14	3.299	3.306	6.605
187	Zùglio	1.030	13	12	9	1	28	—	515	498	1.013
	PROVINCIA	772.755	13.172	8.676	24.504	2.906	24.326	1.612	383.952	394.771	778.723

PROVINCIA DI GORIZIA

1	Capriva del Friuli	1.436	25	17	25	1	46	—	701	723	1.424
2	Cormons	7.697	113	99	248	11	281	—	3.654	4.035	7.689
3	Doberdò del Lago	1.397	29	15	66	7	107	—	719	658	1.377
4	Dolegna del Còllio	883	11	11	76	1	97	1	492	370	862
5	Farra d'Isonzo	1.655	34	25	39	—	52	—	799	852	1.651
6	Fogliano Redipùglia	2.705	36	31	78	—	96	—	1.317	1.375	2.692
7	GORIZIA	43.419	721	569	1.621	80	1.500	—	20.413	23.321	43.734
8	Gradisca d'Isonzo	5.559	100	68	319	10	256	—	2.734	2.930	5.664

GORIZIA-TRIESTE-PIACENZA

N. d'ordine	COMUNI	POPOLAZIONE RESIDENTE al 31 dic. 1963	ISCRIZIONI E CANCELLAZIONI ANAGRAFICHE NELL'ANNO 1964						POPOLAZIONE RESIDENTE al 31 dicembre 1964		
			Per movimento naturale		Per trasferimento di residenza				M	F	MF
			Nati vivi	Morti	Iscritti		Cancellati				
					da altro Comune	dall'estero	per altro Comune	per l'estero			
9	Grado	9.658	178	85	273	2	308	—	4.838	4.880	9.718
10	Mariano del Friuli	1.747	33	25	35	7	57	—	848	892	1.740
11	Medea	973	11	13	15	3	40	—	469	480	949
12	Monfalcone	27.320	433	253	746	64	971	19	13.152	14.168	27.320
13	Moraro	617	7	10	20	—	10	—	305	319	624
14	Mossa	1.509	14	14	23	13	53	—	728	764	1.492
15	Romans d'Isonzo	3.008	41	37	55	6	72	—	1.476	1.525	3.001
16	Ronchi dei Legionari	9.598	134	112	240	15	200	3	4.673	4.999	9.672
17	Sagrado	2.561	35	43	77	13	97	—	1.281	1.265	2.546
18	San Canzian d'Isonzo	5.015	76	47	136	4	137	—	2.523	2.524	5.047
19	San Floriano del Còllio	888	9	11	59	2	68	—	451	428	879
20	San Lorenzo di Mossa	1.242	17	12	42	5	25	2	617	650	1.267
21	San Pier d'Isonzo	1.805	36	22	42	7	76	—	881	911	1.792
22	Savogna d'Isonzo	1.784	30	19	66	9	50	—	904	916	1.820
23	Staranzano	3.386	59	27	134	7	148	4	1.735	1.672	3.407
24	Turriaco	2.286	37	21	42	2	48	—	1.148	1.150	2.298
25	Villesse	1.431	26	17	28	1	28	—	719	722	1.441
	PROVINCIA	139.579	2.245	1.603	4.505	270	4.823	67	67.577	72.529	140.106

PROVINCIA DI TRIESTE

1	Duino Aurisina	6.294	101	59	282	36	226	11	3.163	3.254	6.417
2	Monrupino	656	10	8	33	4	47	—	342	306	648
3	Mùggia	13.068	170	153	411	204	460	4	6.581	6.655	13.236
4	San Dorligo della Valle	5.163	74	51	167	42	145	6	2.607	2.637	5.244
5	Sgonico	1.267	12	17	68	3	49	—	644	640	1.284
6	TRIESTE	277.644	3.442	3.735	5.121	2.223	4.195	152	130.935	149.413	280.348
	PROVINCIA	304.092	3.809	4.023	6.082	2.512	5.122	173	144.272	162.905	307.177

PROVINCIA DI PIACENZA

1	Agazzano	2.410	23	30	102	6	154	—	1.187	1.170	2.357
2	Alseno	4.750	64	46	241	3	429	—	2.305	2.278	4.583
3	Besenzone	1.800	21	24	111	—	142	—	906	860	1.766
4	Bèttola	6.171	54	71	136	4	221	—	3.128	2.945	6.073
5	Bòbbio	5.674	70	69	106	4	208	3	2.806	2.768	5.574
6	Borgonovo Val Tidone	6.760	82	115	326	7	293	—	3.337	3.430	6.767
7	Cadeo	4.174	62	42	334	8	387	1	2.091	2.057	4.148
8	Calendasco	3.084	32	34	148	—	216	—	1.492	1.522	3.014
9	Caminata	497	7	7	2	—	13	—	243	243	486
10	Caorso	4.815	64	61	212	4	295	10	2.346	2.383	4.729
11	Carpaneto Piacentino	6.404	100	72	354	7	382	3	3.244	3.164	6.408
12	Castell'Arquato	5.299	76	55	192	1	252	11	2.582	2.668	5.250
13	Castel San Giovanni	10.433	109	130	418	10	342	43	5.048	5.407	10.455
14	Castelvetro Piacentino	5.245	74	70	238	8	264	—	2.550	2.681	5.231
15	Cerignale	742	6	8	7	—	30	—	392	325	717
16	Coli	2.042	19	32	20	—	78	—	1.042	929	1.971
17	Corte Brugnatella	1.484	19	14	25	—	57	1	785	671	1.456

PIACENZA-PARMA

N. d'ordine	COMUNI	POPOLAZIONE RESIDENTE al 31 dic. 1963	ISCRIZIONI E CANCELLAZIONI ANAGRAFICHE NELL'ANNO 1964						POPOLAZIONE RESIDENTE al 31 dicembre 1964		
			Per movimento naturale		Per trasferimento di residenza				M	F	MF
			Nati vivi	Morti	Iscritti		Cancellati				
					da altro Comune	dall'estero	per altro Comune	per l'estero			
18	Cortemaggiore	5.967	92	56	269	2	389	—	2.917	2.968	5.885
19	Farini d'Olmo	4.653	41	51	63	27	119	—	2.417	2.197	4.614
20	Ferriere	5.335	54	53	48	15	146	—	2.753	2.500	5.253
21	Fiorenzuola d'Arda	13.302	213	120	704	14	640	5	6.558	6.910	13.468
22	Gazzola	2.169	17	23	83	1	234	—	1.036	977	2.013
23	Gossolengo	2.748	33	31	219	2	287	—	1.366	1.318	2.684
24	Gragnano Trebbiense	3.475	45	42	195	—	192	—	1.718	1.763	3.481
25	Gropparello	4.435	52	44	85	9	233	—	2.267	2.037	4.304
26	Lugagnano Val d'Arda	5.088	57	42	120	20	216	1	2.579	2.447	5.026
27	Monticelli d'Ongina	6.520	64	84	283	5	270	2	3.227	3.289	6.516
28	Morfasso	3.651	38	33	24	328	50	1	2.087	1.870	3.957
29	Nibbiano	3.436	45	45	91	3	115	4	1.689	1.722	3.411
30	Ottone	2.094	15	35	24	—	87	—	1.057	954	2.011
31	Pecorara	2.451	28	22	21	—	115	—	1.326	1.037	2.363
32	PIACENZA	94.352	1.623	999	4.170	130	2.412	116	46.221	50.527	96.748
33	Pianello Val Tidone	3.115	30	47	92	1	141	4	1.568	1.478	3.046
34	Piozzano	1.510	14	13	29	—	55	—	785	700	1.485
35	Podenzano	5.285	90	50	357	4	394	—	2.720	2.572	5.292
36	Ponte dell'Olivo	5.330	70	61	210	6	286	—	2.687	2.582	5.269
37	Pontenure	4.760	69	46	321	—	311	—	2.407	2.386	4.793
38	Rivergaro	4.181	60	48	246	3	242	5	2.138	2.057	4.195
39	Rottofreno	5.838	76	64	357	2	340	—	2.899	2.970	5.869
40	San Giorgio Piacentino	4.699	73	47	376	4	338	—	2.406	2.361	4.767
41	San Pietro in Cerro	1.890	36	19	122	—	206	1	933	889	1.822
42	Sarmato	2.744	29	32	135	—	116	—	1.384	1.376	2.760
43	Travo	3.420	36	33	57	—	173	—	1.718	1.589	3.307
44	Vernasca	4.680	77	32	69	25	131	—	2.431	2.257	4.688
45	Vigolzone	3.580	43	35	176	3	205	—	1.772	1.790	3.562
46	Villanova sull'Arda	2.799	42	34	158	—	215	—	1.403	1.347	2.750
47	Zerba	489	2	4	10	—	35	—	237	225	462
48	Ziano Piacentino	4.195	38	50	64	—	151	1	2.095	2.000	4.095
	PROVINCIA	289.975	4.084	3.175	12.150	666	12.607	212	144.285	146.596	290.881

PROVINCIA DI PARMA

1	Albareto	2.952	24	22	44	10	98	6	1.449	1.455	2.904
2	Bardi	5.621	44	49	66	25	126	26	2.738	2.817	5.555
3	Bedònia	6.390	66	73	71	20	144	2	3.140	3.188	6.328
4	Berceto	4.742	37	59	59	1	199	—	2.295	2.286	4.581
5	Bore	1.903	27	22	26	5	35	—	1.012	892	1.904
6	Borgo Val di Taro	9.548	110	110	178	49	232	9	4.722	4.812	9.534
7	Busseto	8.156	95	83	357	1	392	1	4.050	4.083	8.133
8	Calestano	2.502	40	35	79	8	147	1	1.230	1.216	2.446
9	Collèchio	9.109	161	93	437	8	501	—	4.574	4.547	9.121
10	Colorno	7.565	90	149	445	9	318	—	3.826	3.816	7.642
11	Compiano	1.454	14	20	34	2	55	7	711	711	1.422
12	Corniglio	4.816	53	65	51	1	158	—	2.399	2.299	4.698
13	Felino	4.309	70	52	255	—	261	—	2.158	2.163	4.321

PARMA-REGGIO NELL'EMILIA

N. d'ordine	COMUNI	POPOLAZIONE RESIDENTE al 31 dic. 1963	ISCRIZIONI E CANCELLAZIONI ANAGRAFICHE NELL'ANNO 1964						POPOLAZIONE RESIDENTE al 31 dicembre 1964		
			Per movimento naturale		Per trasferimento di residenza				M	F	MF
			Nati vivi	Morti	Iscritti		Cancellati				
					da altro Comune	dall'estero	per altro Comune	per l'estero			
14	Fidenza	22.132	346	269	1.023	42	753	4	11.203	11.314	22.517
15	Fontanellato	6.735	95	78	286	2	442	1	3.372	3.225	6.597
16	Fontevivo	4.232	56	41	272	3	301	—	2.142	2.079	4.221
17	Fornovo di Taro	6.099	97	51	306	3	313	10	3.024	3.107	6.131
18	Langhirano	6.446	103	85	275	1	285	—	3.251	3.204	6.455
19	Lesignano de' Bagni	2.682	34	32	91	—	188	—	1.319	1.268	2.587
20	Medesano	7.034	81	63	230	15	*272	4	3.535	3.486	7.021
21	Mezzani	2.981	44	54	88	2	144	—	1.477	1.440	2.917
22	Mòncchio delle Corti	2.530	29	35	44	6	109	—	1.287	1.178	2.465
23	Montechiarùgolo	5.949	104	40	377	2	456	—	3.003	2.933	5.936
24	Neviano degli Arduini	5.449	74	77	88	9	242	—	2.713	2.588	5.301
25	Noceto	9.323	119	90	495	6	545	—	4.691	4.617	9.308
26	Palanzano	2.344	29	25	58	3	126	—	1.177	1.106	2.283
27	PARMA	157.270	2.404	1.571	5.957	227	3.608	90	76.801	83.788	160.589
28	Pellegrino Parmense	2.809	39	23	66	2	129	—	1.512	1.252	2.764
29	Polèsine Parmense	2.111	21	34	92	—	106	—	1.021	1.063	2.084
30	Roccabianca	3.984	50	55	160	1	174	—	1.968	1.998	3.966
31	Sala Baganza	3.316	39	45	120	1	178	1	1.642	1.610	3.252
32	Salsomaggiore Terme	17.293	251	180	469	33	486	4	8.498	8.878	17.376
33	San Secondo Parmense	5.154	67	49	195	2	272	2	2.560	2.535	5.095
34	Sissa	4.510	51	40	153	—	192	—	2.275	2.207	4.482
35	Solignano	2.010	23	11	69	—	134	—	1.002	955	1.957
36	Soragna	4.548	55	43	215	2	349	8	2.236	2.184	4.420
37	Sòrbolo	6.245	89	51	428	4	354	9	3.190	3.162	6.352
38	Terenzo	2.185	24	26	47	8	137	—	1.075	1.026	2.101
39	Tizzanò Val Parma	3.439	30	49	94	4	149	—	1.771	1.598	3.369
40	Tòrnolo	2.685	38	25	46	—	88	—	1.299	1.357	2.656
41	Torrile	3.157	47	27	254	4	279	—	1.638	1.518	3.156
42	Traversètolo	5.587	81	70	187	—	264	—	2.767	2.754	5.521
43	Trecàsali	2.647	25	47	162	—	153	—	1.312	1.322	2.634
44	Valmòzzola	1.610	12	10	27	7	35	—	826	785	1.611
45	Varano de' Melegari	2.372	36	25	107	—	154	1	1.178	1.157	2.335
46	Varsi	3.663	45	33	39	8	112	39	1.880	1.691	3.571
47	Zibello	2.757	30	40	98	—	129	—	1.310	1.406	2.716
	PROVINCIA	392.355	5.499	4.226	14.720	536	14.324	225	194.259	200.076	394.335

PROVINCIA DI REGGIO NELL'EMILIA

1	Albinea	4.451	75	48	215	—	325	—	2.311	2.057	4.368
2	Bagnolo in Piano	5.408	76	55	249	2	246	36	2.708	2.690	5.398
3	Baiso	4.414	78	37	98	8	229	1	2.275	2.056	4.331
4	Bibbiano	5.860	96	54	241	5	254	—	2.972	2.922	5.894
5	Boretto	4.245	53	42	79	—	113	—	2.039	2.183	4.222
6	Brescello	4.471	48	53	208	—	232	—	2.199	2.243	4.442
7	Busana	1.755	18	22	35	8	52	—	866	876	1.742
8	Cadelbosco di Sopra	6.383	76	80	292	1	309	—	3.186	3.177	6.363
9	Campagnola Emilia	4.246	54	51	169	—	211	—	2.092	2.115	4.207

REGGIO NELL'EMILIA-MODENA

N. d'ordine	COMUNI	POPOLAZIONE RESIDENTE al 31 dic. 1963	ISCRIZIONI E CANCELLAZIONI ANAGRAFICHE NELL'ANNO 1964						POPOLAZIONE RESIDENTE al 31 dicembre 1964		
			Per movimento naturale		Per trasferimento di residenza				M	F	MF
			Nati vivi	Morti	Iscritti		Cancellati				
					da altro Comune	dall'estero	per altro Comune	per l'estero			
10	Campègine	3.503	36	46	128	—	124	—	1.749	1.748	3.497
11	Carpineti	5.132	90	43	114	—	290	—	2.552	2.451	5.003
12	Casalgrande	9.194	168	75	477	8	485	—	4.727	4.560	9.287
13	Casina	4.770	68	54	130	1	253	—	2.457	2.205	4.662
14	Castellarano	5.888	113	39	234	—	338	—	2.987	2.871	5.858
15	Castelnovo di Sotto	6.463	73	59	209	8	238	—	3.177	3.279	6.456
16	Castelnuovo ne' Monti	9.135	148	88	195	2	244	2	4.600	4.546	9.146
17	Cavriago	5.143	72	60	308	12	141	—	2.633	2.701	5.334
18	Ciano d'Enza	3.795	56	37	85	2	134	—	1.962	1.805	3.767
19	Collagna	1.808	18	15	29	—	89	—	897	854	1.751
20	Corrèggio	19.669	282	191	669	3	685	2	9.734	10.011	19.745
21	Fàbbriico	5.263	72	48	111	3	169	—	2.547	2.685	5.232
22	Gattatico	4.738	66	35	274	—	285	—	2.411	2.347	4.758
23	Gualtieri	6.106	94	71	145	6	208	1	2.970	3.101	6.071
24	Guastalla	14.064	227	158	423	13	443	—	6.954	7.172	14.126
25	Ligòncchio	2.214	21	26	51	6	111	—	1.124	1.031	2.155
26	Luzzara	8.512	95	101	270	2	324	—	4.148	4.306	8.454
27	Montècchio Emilia	5.934	77	62	267	1	245	3	2.948	3.021	5.969
28	Novellara	10.118	131	84	386	1	360	1	5.096	5.095	10.191
29	Poviglio	6.001	83	54	227	—	194	—	3.029	3.034	6.063
30	Quattro Castella	5.870	90	53	306	6	351	—	3.031	2.837	5.868
31	Ramiseto	2.655	41	39	53	1	124	—	1.328	1.259	2.587
32	Reggiolo	6.377	111	62	182	1	300	2	3.148	3.159	6.307
33	REGGIO NELL'EMILIA	121.211	1.712	1.242	3.713	104	3.066	72	59.396	62.964	122.360
34	Rio Saliceto	3.696	37	32	151	—	241	—	1.839	1.772	3.611
35	Rolo	3.510	37	44	61	1	82	—	1.729	1.754	3.483
36	Rubiera	7.577	111	57	373	—	288	—	3.838	3.878	7.716
37	San Martino in Rio	4.811	74	51	201	5	204	—	2.413	2.423	4.836
38	San Polo d'Enza	4.107	44	46	133	1	156	—	2.044	2.039	4.083
39	Sant'Ilàrio d'Enza	6.128	97	74	354	4	178	—	3.100	3.231	6.331
40	Scandiano	14.739	245	136	581	18	461	1	7.451	7.534	14.985
41	Toano	4.810	83	39	84	5	231	4	2.466	2.242	4.708
42	Vetto	2.976	30	40	47	1	137	—	1.468	1.409	2.877
43	Vezzano sul Cròstolo	3.590	50	53	95	1	194	—	1.759	1.730	3.489
44	Viano	2.972	46	24	89	—	186	—	1.484	1.413	2.897
45	Villa Minozzo	6.979	128	69	99	1	306	1	3.541	3.290	6.831
	PROVINCIA	380.691	5.500	3.849	12.840	241	13.836	126	189.385	192.076	381.461

PROVINCIA DI MODENA

1	Bastiglia	1.887	25	15	51	—	146	—	887	915	1.802
2	Bomporto	5.567	76	57	257	—	372	—	2.760	2.711	5.471
3	Campogalliano	5.366	70	52	267	—	323	—	2.685	2.643	5.328
4	Camposanto	3.175	57	36	141	1	193	—	1.554	1.591	3.145
5	Carpi	48.605	861	407	1.524	39	1.354	31	23.782	25.455	49.237
6	Castelfranco Emilia	19.315	268	189	739	21	716	1	9.816	9.621	19.437
7	Castelnuovo Rangone	5.498	63	48	327	2	231	—	2.829	2.782	5.611

MODENA-BOLOGNA

N. d'ordine	COMUNI	POPOLAZIONE RESIDENTE al 31 dic. 1963	ISCRIZIONI E CANCELLAZIONI ANAGRAFICHE NELL'ANNO 1964						POPOLAZIONE RESIDENTE al 31 dicembre 1964		
			Per movimento naturale		Per trasferimento di residenza				M	F	MF
			Nati vivi	Morti	Iscritti		Cancellati				
					da altro Comune	dall'estero	per altro Comune	per l'estero			
8	Castelvetro di Modena	7.209	103	81	347	—	518	4	3.526	3.530	7.056
9	Cavezzo	6.341	118	59	236	3	334	—	3.102	3.203	6.305
10	Concordia sulla Secchia	8.797	134	82	272	6	283	10	4.329	4.505	8.834
11	Fanano	4.087	52	41	49	—	129	—	2.037	1.981	4.018
12	Finale Emilia	15.462	241	146	337	8	472	—	7.701	7.729	15.430
13	Fiorano Modenese	6.571	131	48	593	—	503	—	3.440	3.304	6.744
14	Fiumalbo	2.043	22	15	23	7	62	13	959	1.046	2.005
15	Formigine	13.982	249	115	628	8	656	—	7.104	6.992	14.096
16	Frassinoro	4.591	66	46	76	8	180	1	2.266	2.248	4.514
17	Guiglia	3.606	58	37	96	—	121	—	1.848	1.754	3.602
18	Lama Mocogno	4.487	66	50	74	6	165	4	2.274	2.140	4.414
19	Maranello	7.147	121	65	430	—	343	6	3.698	3.586	7.284
20	Marano sul Panaro	3.675	58	33	159	2	162	—	1.924	1.775	3.699
21	Medolla	4.881	73	51	215	3	243	—	2.446	2.432	4.878
22	Mirandola	21.981	321	218	738	15	923	14	10.819	11.081	21.900
23	MODENA	149.815	2.315	1.414	5.709	134	3.272	16	74.072	79.199	153.271
24	Montecreto	1.543	19	14	21	—	45	—	788	736	1.524
25	Montefiorino	3.480	36	28	66	—	137	—	1.762	1.655	3.417
26	Montese	4.405	58	52	71	2	145	4	2.279	2.056	4.335
27	Nonantola	9.620	142	75	222	—	501	—	4.740	4.668	9.408
28	Novi di Modena	9.135	139	82	213	7	365	—	4.509	4.538	9.047
29	Palàgano	3.740	57	39	85	12	165	2	1.824	1.864	3.688
30	Pavullo nel Frignano	13.170	190	138	394	18	475	1	6.769	6.389	13.158
31	Pievepelago	3.071	42	31	57	—	123	10	1.481	1.525	3.006
32	Polinago	3.595	46	40	37	—	190	8	1.784	1.656	3.440
33	Prignano sulla Secchia	4.585	97	36	96	—	336	—	2.337	2.069	4.406
34	Ravarino	4.986	70	37	149	1	263	—	2.468	2.438	4.906
35	Riolunato	1.360	20	8	25	2	36	—	683	680	1.363
36	San Cesario sul Panaro	4.770	74	36	163	1	283	—	2.398	2.291	4.689
37	San Felice sul Panaro	9.417	133	85	365	12	465	—	4.619	4.758	9.377
38	San Possidonio	3.710	51	40	111	2	222	5	1.798	1.809	3.607
39	San Pròspero	4.049	59	24	194	2	268	—	1.989	2.023	4.012
40	Sassuolo	27.029	546	176	1.547	25	901	9	13.920	14.141	28.061
41	Savignano sul Panaro	6.483	113	59	341	2	421	—	3.298	3.161	6.459
42	Serramazzoni	6.228	93	57	149	—	322	—	3.095	2.996	6.091
43	Sèstola	3.394	50	40	86	3	131	—	1.718	1.644	3.362
44	Soliera	9.492	139	73	432	8	674	3	4.758	4.563	9.321
45	Spilamberto	8.660	134	57	389	1	388	—	4.427	4.312	8.739
46	Vignola	16.703	296	141	764	4	599	8	8.453	8.566	17.019
47	Zocca	5.111	49	57	146	1	208	1	2.601	2.440	5.041
	PROVINCIA	521.824	8.201	4.730	19.411	366	19.364	151	260.356	265.201	525.557
PROVINCIA DI BOLOGNA											
1	Anzola dell'Emilia	5.717	95	48	473	3	331	—	3.054	2.855	5.909
2	Argelato	3.839	55	28	282	—	253	1	1.971	1.923	3.894
3	Baricella	5.321	48	54	157	—	252	1	2.552	2.667	5.219
4	Bazzano	4.583	62	49	199	4	227	13	2.279	2.280	4.559

BOLOGNA

N. d'ordine	COMUNI	POPOLAZIONE RESIDENTE al 31 dic. 1963	ISCRIZIONI E CANCELLAZIONI ANAGRAFICHE NELL'ANNO 1964						POPOLAZIONE RESIDENTE al 31 dicembre 1964		
			Per movimento naturale		Per trasferimento di residenza				M	F	MF
			Nati vivi	Morti	Iscritti		Cancellati				
					da altro Comune	dall'estero	per altro Comune	per l'estero			
5	Bentivoglio	4.334	59	38	246	4	324	—	2.208	2.073	4.281
6	BOLOGNA.	475.664	7.083	4.591	14.914	584	11.093	123	226.878	255.560	482.438
7	Borgo Tossignano	2.837	44	30	117	—	109	—	1.433	1.426	2.859
8	Bùdrio	14.179	177	149	439	7	528	—	6.999	7.126	14.125
9	Calderara di Reno	4.473	70	33	250	—	340	—	2.287	2.133	4.420
10	Camugnano	3.464	36	35	37	3	203	—	1.700	1.602	3.302
11	Casalècchio di Reno	25.337	586	200	3.665	51	1.149	12	13.909	14.369	28.278
12	Casalfiumanese	2.708	43	25	121	—	193	3	1.416	1.235	2.651
13	Castel d'Aiano	2.498	36	24	31	2	105	—	1.245	1.193	2.438
14	Castel del Rio	1.754	27	17	33	—	98	—	860	839	1.699
15	Castel di Càsio	2.703	35	39	61	—	178	10	1.294	1.278	2.572
16	Castel Guelfo di Bologna	2.956	42	23	124	—	140	—	1.521	1.438	2.959
17	Castello d'Àrgile	3.106	44	29	78	—	112	—	1.571	1.516	3.087
18	Castello di Serravalle	2.861	31	36	147	—	258	—	1.442	1.303	2.745
19	Castel Maggiore	7.420	118	62	649	—	387	1	3.927	3.810	7.737
20	Castel San Pietro Terme	13.369	208	164	516	15	630	1	6.750	6.563	13.313
21	Castenaso	5.814	99	65	434	—	329	1	3.034	2.918	5.952
22	Castiglione dei Pèpoli	6.932	80	81	150	4	214	—	3.425	3.446	6.871
23	Crespellano	5.804	68	61	374	5	441	—	2.968	2.781	5.749
24	Crevalcore	12.835	163	149	310	—	428	—	6.321	6.410	12.731
25	Dozza	2.701	38	25	189	—	230	—	1.380	1.293	2.673
26	Fontanèlice	1.921	25	16	70	—	90	—	979	931	1.910
27	Gàggio Montano	4.053	45	43	94	7	143	—	2.048	1.965	4.013
28	Galliera	4.774	58	31	119	1	231	3	2.308	2.379	4.687
29	Granaglione	2.599	13	35	59	—	131	—	1.205	1.300	2.505
30	Granarolo dell'Emilia	4.290	66	53	330	—	308	—	2.225	2.100	4.325
31	Grizzana	2.929	36	18	166	—	237	—	1.449	1.427	2.876
32	Imola	53.370	770	626	1.902	26	1.397	10	26.856	27.179	54.035
33	Lizzola in Belvedere	3.139	44	36	63	1	127	—	1.524	1.560	3.084
34	Loiano	2.387	32	27	47	—	147	—	1.154	1.138	2.292
35	Malalbergo	5.995	71	54	146	1	289	—	2.855	3.015	5.870
36	Marzabotto	3.837	48	37	101	—	208	5	1.890	1.846	3.736
37	Medicina	13.436	184	152	399	—	537	—	6.758	6.572	13.330
38	Minèrbio	6.189	73	69	220	—	332	1	3.012	3.068	6.080
39	Molinella	12.772	153	120	330	—	408	—	6.356	6.371	12.727
40	Monghidoro	2.851	43	29	50	3	126	—	1.427	1.365	2.792
41	Monterenzio	2.289	33	25	73	5	168	2	1.160	1.045	2.205
42	Monte San Pietro	3.779	55	31	150	1	249	—	1.928	1.777	3.705
43	Montevèglio	2.585	31	27	148	—	268	—	1.297	1.172	2.469
44	Monzuno	3.499	56	28	62	—	195	1	1.754	1.639	3.393
45	Mordano	3.665	64	29	180	—	195	—	1.900	1.785	3.685
46	Ozzano dell'Emilia	4.765	66	45	511	1	375	—	2.560	2.363	4.923
47	Pianoro	7.699	109	58	403	—	445	—	4.002	3.706	7.708
48	Pieve di Cento	4.846	62	43	115	1	159	1	2.406	2.415	4.821
49	Porretta Terme	5.450	72	65	182	3	232	15	2.610	2.785	5.395
50	Sala Bolognese	3.842	52	30	154	1	256	—	1.950	1.813	3.763
51	San Benedetto Val di Sambro	4.673	91	37	95	—	215	—	2.328	2.279	4.607

BOLOGNA-FERRARA-RAVENNA

N. d'ordine	COMUNI	POPOLAZIONE RESIDENTE al 31 dic. 1963	ISCRIZIONI E CANCELLAZIONI ANAGRAFICHE NELL'ANNO 1964						POPOLAZIONE RESIDENTE al 31 dicembre 1964		
			Per movimento naturale		Per trasferimento di residenza				M	F	MF
			Nati vivi	Morti	Iscritti		Cancellati				
					da altro Comune	dall'estero	per altro Comune	per l'estero			
52	San Giòrgio di Piano . . .	4.812	68	46	208	3	208	—	2.405	2.432	4.837
53	San Giovanni in Persiceto	21.164	299	239	478	22	706	6	10.346	10.666	21.012
54	San Lazzaro di Sàvena . .	14.785	316	134	2.259	35	799	1	8.363	8.098	16.461
55	San Pietro in Casale . . .	7.900	103	96	278	2	318	—	3.912	3.957	7.869
56	Sant'Agata Bolognese . . .	4.682	60	47	92	—	161	—	2.261	2.365	4.626
57	Sasso Marconi	8.623	129	81	514	9	501	—	4.438	4.255	8.693
58	Savigno	2.769	27	25	45	—	134	—	1.364	1.318	2.682
59	Vergato	5.565	75	63	235	—	271	—	2.784	2.757	5.541
60	Zola Predosa	8.284	121	70	744	5	402	—	4.443	4.239	8.682
	PROVINCIA	873.427	12.897	8.620	35.018	809	29.520	211	428.681	455.119	883.800

PROVINCIA DI FERRARA

1	Argenta	27.592	407	257	638	7	1.107	—	13.513	13.767	27.280
2	Berra	8.422	114	100	254	2	519	—	3.922	4.251	8.173
3	Bondeno	21.038	279	200	446	11	891	7	10.287	10.389	20.676
4	Cento	25.499	416	241	619	17	541	1	12.642	13.126	25.768
5	Codigoro	15.552	271	151	483	13	635	7	7.712	7.814	15.526
6	Comacchio	17.334	410	158	507	8	467	1	8.907	8.726	17.633
7	Copparo	21.112	307	227	566	4	811	—	10.311	10.640	20.951
8	FERRARA	156.889	2.519	1.512	3.835	116	4.037	54	76.024	81.732	157.756
9	Formignana	2.964	43	33	154	—	213	—	1.427	1.488	2.915
10	Goro	3.820	77	27	82	—	75	—	1.989	1.888	3.877
11	Iolanda di Savòia	6.162	132	37	194	4	403	—	3.105	2.947	6.052
12	Lagosanto	4.698	73	48	166	3	322	3	2.303	2.264	4.567
13	Masi Torello	2.729	52	26	109	—	141	—	1.376	1.347	2.723
14	Massafiscaglia	5.424	93	61	151	1	304	—	2.625	2.679	5.304
15	Mèsola	8.782	153	76	256	4	408	—	4.331	4.380	8.711
16	Migliarino	5.078	74	40	224	—	353	—	2.474	2.509	4.983
17	Migliaro	3.105	61	23	138	8	250	—	1.515	1.524	3.039
18	Mirabello	3.332	45	38	102	2	160	—	1.577	1.706	3.283
19	Ostellato	8.512	145	91	320	6	399	—	4.251	4.242	8.493
20	Poggio Renatico	8.132	136	93	294	5	401	—	4.074	3.999	8.073
21	Portomaggiore	14.795	221	126	352	11	552	6	7.313	7.382	14.695
22	Ro Ferrarese	5.376	71	43	97	—	294	—	2.635	2.572	5.207
23	Sant'Agostino	5.913	83	63	115	—	215	—	2.865	2.968	5.833
24	Tresigallo	5.594	75	42	201	2	321	—	2.693	2.816	5.509
25	Vigarano Mainarda	6.763	99	69	241	—	348	2	3.293	3.391	6.684
26	Voghiera	4.744	75	25	138	—	238	—	2.383	2.311	4.694
	PROVINCIA	399.361	6.431	3.807	10.682	224	14.405	81	195.547	202.858	398.405

PROVINCIA DI RAVENNA

1	Alfonsine	12.639	185	123	376	—	425	1	6.332	6.319	12.651
2	Bagnacavallo	17.947	265	194	409	4	525	2	8.822	9.082	17.904
3	Bagnara di Romagna . . .	2.039	32	21	48	1	82	—	1.029	988	2.017

RAVENNA-FORLÌ

N. d'ordine	COMUNI	POPOLAZIONE RESIDENTE al 31 dic. 1963	ISCRIZIONI E CANCELLAZIONI ANAGRAFICHE NELL'ANNO 1964						POPOLAZIONE RESIDENTE al 31 dicembre 1964		
			Per movimento naturale		Per trasferimento di residenza				M	F	MF
			Nati vivi	Morti	Iscritti		Cancellati				
					da altro Comune	dall'estero	per altro Comune	per l'estero			
4	Brisighella	10.952	154	142	238	7	617	—	5.314	5.278	10.592
5	Càsola Valsènio	3.895	54	41	66	3	220	1	1.878	1.878	3.756
6	Castel Bolognese	6.411	79	74	239	—	221	—	3.233	3.201	6.434
7	Cèrvia	20.404	408	207	582	28	407	3	10.303	10.502	20.805
8	Consèlice	10.270	169	99	361	2	396	5	5.080	5.222	10.302
9	Cotignola	6.985	105	63	287	2	225	—	3.593	3.498	7.091
10	Faenza	52.382	857	573	1.131	12	941	—	25.840	27.028	52.868
11	Fusignano	7.250	112	86	247	2	218	—	3.549	3.758	7.307
12	Lugo	34.333	518	339	987	15	878	10	16.918	17.708	34.626
13	Massa Lombarda	9.639	135	103	316	2	361	—	4.711	4.917	9.628
14	RAVENNA	122.271	2.229	1.159	3.375	69	2.306	30	61.166	63.283	124.449
15	Riolo Terme	4.882	85	49	173	2	220	—	2.429	2.444	4.873
16	Russi	10.616	162	111	368	—	311	1	5.263	5.460	10.723
17	Sant'Àgata sul Santerno	2.389	31	27	99	—	80	—	1.163	1.249	2.412
18	Solarolo	4.334	60	38	115	—	155	—	2.168	2.148	4.316
	PROVINCIA	339.638	5.640	3.449	9.417	149	8.588	53	168.791	173.963	342.754

PROVINCIA DI FORLÌ

1	Bagno di Romagna	8.179	157	56	117	6	325	12	4.071	3.995	8.066
2	Bellària-Igea Marina	10.019	180	74	264	14	208	1	5.127	5.067	10.194
3	Bertinoro	8.204	111	77	252	7	344	—	4.117	4.036	8.153
4	Borghi	2.538	48	19	76	—	137	—	1.252	1.254	2.506
5	Castrocaro Terme e Terra del Sole	4.620	51	46	140	6	220	—	2.246	2.305	4.551
6	Cattòlica	14.224	286	124	447	16	260	1	7.102	7.486	14.588
7	Cesena	81.842	1.529	687	1.574	66	1.429	4	40.602	42.289	82.891
8	Cesenàtico	16.574	308	157	417	17	320	9	8.257	8.573	16.830
9	Civitella di Romagna	5.402	86	48	82	—	332	—	2.658	2.532	5.190
10	Coriano	5.571	89	52	182	5	385	12	2.762	2.636	5.398
11	Dovàdola	2.133	25	22	91	2	123	—	1.025	1.081	2.106
12	FORLÌ	96.785	1.543	843	2.721	40	1.780	4	48.260	50.202	98.462
13	Forlimpòpoli	9.312	144	94	329	6	219	—	4.630	4.848	9.478
14	Galeata	2.927	42	31	52	1	139	—	1.408	1.444	2.852
15	Gambètola	5.635	145	38	173	1	136	3	2.836	2.941	5.777
16	Gatteo	4.263	77	36	178	—	155	—	2.143	2.184	4.327
17	Gemmano	1.517	18	12	15	—	77	—	745	716	1.461
18	Longiano	4.050	65	40	163	3	228	—	2.040	1.973	4.013
19	Mèldola	9.223	149	84	229	4	362	—	4.486	4.673	9.159
20	Mercato Saraceno	7.335	132	62	132	6	363	—	3.665	3.515	7.180
21	Misano Adriàtico	5.421	100	54	215	2	268	3	2.739	2.674	5.413
22	Modigliana	5.358	79	66	118	15	265	—	2.614	2.625	5.239
23	Mondaino	1.737	21	15	53	—	89	—	858	849	1.707
24	Monte Colombo	1.973	35	21	39	—	102	—	935	989	1.924
25	Montefiore Conca	2.103	27	13	80	1	115	6	1.039	1.038	2.077
26	Montegridolfo	1.005	19	10	14	—	46	—	489	493	982
27	Montescudo	2.159	28	13	80	—	69	—	1.122	1.063	2.185

FORLÌ-PESARO E URBINO

N. d'ordine	COMUNI	POPOLAZIONE RESIDENTE al 31 dic. 1963	ISCRIZIONI E CANCELLAZIONI ANAGRAFICHE NELL'ANNO 1964						POPOLAZIONE RESIDENTE al 31 dicembre 1964		
			Per movimento naturale		Per trasferimento di residenza				M	F	MF
			Nati vivi	Morti	Iscritti		Cancellati				
					da altro Comune	dall'estero	per altro Comune	per l'estero			
28	Montiano	1.675	40	9	75	1	98	—	826	858	1.684
29	Morciano di Romagna	4.165	77	33	118	3	144	—	2.029	2.157	4.186
30	Poggio Berni	1.857	25	12	91	10	65	4	939	963	1.902
31	Pòrtico e San Benedetto	1.520	15	21	37	—	132	—	730	689	1.419
32	Predàppio	6.996	109	57	151	2	311	—	3.525	3.365	6.890
33	Premilcuore	1.762	22	25	19	—	110	—	837	831	1.668
34	Riccione	23.232	508	163	1.055	50	505	11	12.044	12.122	24.166
35	Rimini	101.814	2.128	976	3.338	152	2.195	105	50.930	53.226	104.156
36	Rocca San Casciano	2.984	42	38	113	1	198	—	1.393	1.511	2.904
37	Roncofreddo	3.123	63	34	86	1	198	—	1.536	1.505	3.041
38	Saludècio	3.244	44	43	61	5	154	—	1.608	1.549	3.157
39	San Clemente	2.832	40	39	150	1	202	—	1.437	1.345	2.782
40	San Giovanni in Marignano	5.007	88	56	164	6	150	—	2.572	2.487	5.059
41	San Mauro Pàscoli	4.986	98	40	167	—	130	1	2.564	2.516	5.080
42	Santarcangelo di Romagna	13.912	288	129	415	22	467	8	6.991	7.042	14.033
43	Santa Sofia	5.644	84	70	81	1	277	—	2.741	2.722	5.463
44	Sàrsina	3.944	88	37	127	11	125	—	2.050	1.958	4.008
45	Savignano sul Rubicone	8.932	183	76	318	7	233	1	4.505	4.625	9.130
46	Sogliano al Rubicone	5.014	94	52	72	—	315	1	2.390	2.422	4.812
47	Sorbano	1.109	17	6	20	—	105	—	528	507	1.035
48	Torriana	955	20	10	40	—	51	—	500	454	954
49	Tredòzio	2.141	20	21	36	—	149	1	1.003	1.023	2.026
50	Verghereto	3.213	40	32	40	—	99	—	1.674	1.488	3.162
51	Verucchio	4.121	75	44	92	10	106	17	2.107	2.024	4.131
	PROVINCIA	534.291	9.702	4.817	15.099	501	15.015	204	266.687	272.870	539.557

PROVINCIA DI PESARO E URBINO

1	Acqualagna	3.654	63	33	128	5	138	—	1.850	1.829	3.679
2	Apècchio	3.297	53	25	30	—	137	—	1.646	1.572	3.218
3	Auditore	1.564	30	17	44	—	100	—	780	741	1.521
4	Barchi	1.736	21	14	32	—	116	—	834	825	1.659
5	Belforte all'Isàuro	776	14	12	23	—	54	—	377	370	747
6	Borgo Pace	1.345	20	11	18	—	47	—	679	646	1.325
7	Cagli	11.067	178	102	157	211	310	25	5.581	5.595	11.176
8	Cantiano	3.956	46	33	47	8	102	5	2.012	1.905	3.917
9	Carpegna	1.790	25	17	52	3	44	1	911	897	1.808
10	Cartoceto	3.919	51	35	157	11	134	1	1.972	1.996	3.968
11	Casteldelci	1.103	11	13	17	—	30	—	575	513	1.088
12	Colbòrdolo	2.930	48	24	106	3	143	—	1.453	1.467	2.920
13	Fano	43.559	752	422	1.218	140	761	54	21.554	22.878	44.432
14	Fermignano	4.898	108	46	154	6	181	5	2.501	2.433	4.934
15	Fossombrone	10.341	167	98	279	13	372	4	5.192	5.134	10.326
16	Fratte Rosa	1.699	18	12	25	—	48	—	849	833	1.682
17	Frontino	615	7	6	9	—	31	—	307	287	594

PESARO E URBINO

N. d'ordine	COMUNI	POPOLAZIONE RESIDENTE al 31 dic. 1963	ISCRIZIONI E CANCELLAZIONI ANAGRAFICHE NELL'ANNO 1964						POPOLAZIONE RESIDENTE al 31 dicembre 1964		
			Per movimento naturale		Per trasferimento di residenza				M	F	MF
			Nati vivi	Morti	Iscritti		Cancellati				
					da altro Comune	dall'estero	per altro Comune	per l'estero			
18	Frontone	1.563	20	21	17	8	62	—	745	780	1.525
19	Gabicce Mare	4.271	88	30	225	2	150	—	2.250	2.156	4.406
20	Gradara	2.463	38	22	71	2	156	—	1.246	1.150	2.396
21	Isola del Piano	1.115	19	13	11	—	57	—	554	521	1.075
22	Lunano	960	14	17	30	—	61	—	447	479	926
23	Macerata Feltina	2.451	49	17	60	4	120	4	1.234	1.189	2.423
24	Maiolo	1.064	18	10	18	—	57	2	537	494	1.031
25	Mercatello sul Metauro	2.182	42	15	30	1	105	—	1.066	1.069	2.135
26	Mercatino Conca	1.298	18	17	31	—	45	11	640	634	1.274
27	Mombaroccio	2.285	37	24	62	—	106	1	1.139	1.114	2.253
28	Mondavio	3.859	73	39	100	3	139	3	1.912	1.942	3.854
29	Mondolfo	6.279	98	57	206	28	176	1	3.141	3.236	6.377
30	Montecalvo in Foglia	1.502	43	15	73	4	66	2	797	742	1.539
31	Monte Cerignone	962	8	7	20	—	31	—	486	466	952
32	Monteciccardo	1.300	17	11	24	3	100	—	618	615	1.233
33	Montecopiolo	1.379	27	17	23	—	50	—	725	637	1.362
34	Montefelcino	3.162	61	22	70	23	160	—	1.606	1.528	3.134
35	Monte Grimano	1.528	20	17	25	—	68	2	763	723	1.486
36	Montelabbate	2.856	49	21	168	1	188	1	1.444	1.420	2.864
37	Montemaggiore al Metauro	2.108	34	25	24	4	65	—	1.063	1.017	2.080
38	Monte Porzio	2.286	38	28	49	—	123	—	1.095	1.127	2.222
39	Novafeltina	7.055	112	56	196	12	528	25	3.380	3.386	6.766
40	Orciano di Pesaro	2.994	70	24	81	5	112	—	1.490	1.524	3.014
41	Peglio	994	23	12	21	—	47	—	523	456	979
42	Pennabilli	3.748	36	37	69	14	135	2	1.884	1.809	3.693
43	Pergola	9.689	125	90	190	107	473	—	4.707	4.841	9.548
44	PESARO	70.776	1.378	606	2.433	138	1.148	13	35.573	37.385	72.958
45	Petriano	1.699	30	13	56	—	28	—	884	860	1.744
46	Piagge	1.173	20	10	29	2	58	—	578	578	1.156
47	Piandimeleto	1.736	21	15	49	2	108	—	876	809	1.685
48	Pietrarubbia	708	6	4	24	—	36	—	356	342	698
49	Piobbico	1.994	29	36	49	3	40	—	966	1.033	1.999
50	Saltara	2.525	43	21	159	—	102	—	1.309	1.295	2.604
51	San Costanzo	4.262	70	57	97	—	187	—	2.131	2.054	4.185
52	San Giòrgio di Pesaro	1.748	42	16	44	—	70	—	902	846	1.748
53	San Leo	3.258	46	35	85	23	114	14	1.636	1.613	3.249
54	San Lorenzo in Campo	3.451	53	27	107	—	139	—	1.698	1.747	3.445
55	Sant'Agata Feltina	3.903	60	39	75	11	166	1	1.954	1.889	3.843
56	Sant'Angelo in Lizzola	2.369	49	22	175	—	107	—	1.264	1.200	2.464
57	Sant'Angelo in Vado	3.742	58	29	97	—	141	8	1.874	1.845	3.719
58	Sant'Ippolito	1.939	35	12	58	5	119	—	988	918	1.906
59	Sassocorvaro	3.752	57	42	55	20	248	1	1.843	1.750	3.593
60	Sassofeltino	1.422	21	13	36	—	52	8	726	680	1.406
61	Serra Sant'Abbondio	1.591	21	19	22	23	51	—	797	790	1.587
62	Serrungarina	2.201	50	16	41	1	100	—	1.119	1.058	2.177
63	Talamello	883	19	5	29	—	75	—	406	445	851
64	Tavoleto	998	12	13	35	—	41	—	486	505	991

PESARO E URBINO-ANCONA

N. d'ordine	COMUNI	POPOLAZIONE RESIDENTE al 31 dic. 1963	ISCRIZIONI E CANCELLAZIONI ANAGRAFICHE NELL'ANNO 1964						POPOLAZIONE RESIDENTE al 31 dicembre 1964		
			Per movimento naturale		Per trasferimento di residenza				M	F	MF
			Nati vivi	Morti	Iscritti		Cancellati				
					da altro Comune	dall'estero	per altro Comune	per l'estero			
65	Tavùllia	3.794	71	31	133	1	226	—	1.925	1.817	3.742
66	Urbània	6.070	124	57	129	113	285	10	3.015	3.069	6.084
67	Urbino	17.739	288	184	335	25	674	8	8.779	8.742	17.521
	PROVINCIA	313.335	5.392	2.906	8.742	988	10.443	212	156.650	158.246	314.896

PROVINCIA DI ANCONA

1	Agugliano	2.984	56	24	87	1	155	—	1.466	1.483	2.949
2	ANCONA	103.310	1.820	917	3.062	85	2.388	5	50.322	54.645	104.967
3	Arcèvia	9.074	115	91	149	16	484	2	4.398	4.379	8.777
4	Bàrbara	1.441	21	12	40	1	76	1	692	722	1.414
5	Belvedere Ostrense	2.761	50	29	81	—	140	—	1.372	1.351	2.723
6	Camerano	5.115	83	40	142	1	156	—	2.551	2.594	5.145
7	Camerata Picena	1.360	21	11	57	—	114	—	653	660	1.313
8	Castellbellino	1.850	30	11	112	—	87	—	944	950	1.894
9	Castel Colonna	1.216	21	11	21	—	60	—	595	592	1.187
10	Castelfidardo	12.079	179	82	263	3	241	—	5.986	6.215	12.201
11	Castelleone di Suasa	1.744	36	15	48	—	106	—	836	871	1.707
12	Castelplànio	3.242	54	26	135	2	212	—	1.578	1.617	3.195
13	Cerreto d'Esi	2.487	47	34	36	—	89	—	1.193	1.254	2.447
14	Chiaravalle	10.230	154	108	546	9	344	—	5.086	5.401	10.487
15	Corinaldo	5.749	87	46	74	—	194	—	2.823	2.847	5.670
16	Cupramontana	5.545	81	54	126	15	188	—	2.743	2.782	5.525
17	Fabriano	27.395	379	239	440	51	639	6	13.275	14.106	27.381
18	Falconara Marittima	18.154	325	142	1.106	21	532	—	9.180	9.752	18.932
19	Filottrano	8.569	156	61	172	—	402	5	4.120	4.309	8.429
20	Genga	3.022	36	38	67	6	105	—	1.485	1.503	2.988
21	Jesi	36.494	600	355	1.157	21	851	6	17.769	19.291	37.060
22	Loreto	8.867	135	69	262	3	187	—	4.181	4.830	9.011
23	Maiolati Spontini	3.417	48	33	185	3	190	—	1.723	1.707	3.430
24	Mergo	932	14	10	37	—	49	—	465	459	924
25	Monsano	1.848	31	15	72	—	163	—	898	875	1.773
26	Montecarotto	2.906	47	27	105	3	170	—	1.431	1.433	2.864
27	Montemarciano	5.596	77	62	193	2	173	—	2.737	2.896	5.633
28	Monterado	1.468	30	18	39	1	78	1	726	715	1.441
29	Monte Roberto	2.059	30	14	95	1	173	—	993	1.005	1.998
30	Monte San Vito	4.253	61	50	171	2	243	—	2.017	2.177	4.194
31	Morro d'Alba	2.240	19	13	58	—	98	—	1.084	1.122	2.206
32	Numana	2.425	53	23	61	3	80	5	1.196	1.238	2.434
33	Offagna	1.625	27	10	47	1	119	—	737	834	1.571
34	Osimo	23.156	416	186	467	19	670	4	11.271	11.927	23.198
35	Ostra	6.492	95	75	121	34	326	2	3.093	3.246	6.339
36	Ostra Vètere	3.690	52	38	94	1	137	—	1.777	1.885	3.662
37	Poggio San Marcello	1.265	18	16	37	—	88	—	604	612	1.216
38	Polverigi	2.576	36	20	74	—	196	—	1.214	1.256	2.470
39	Ripe	2.670	40	20	52	10	87	—	1.300	1.365	2.665
40	Rosora	1.596	25	16	44	—	82	—	790	777	1.567

ANCONA-MACERATA

N. d'ordine	COMUNI	POPOLAZIONE RESIDENTE al 31 dic. 1963	ISCRIZIONI E CANCELLAZIONI ANAGRAFICHE NELL'ANNO 1964						POPOLAZIONE RESIDENTE al 31 dicembre 1964		
			Per movimento naturale		Per trasferimento di residenza				M	F	MF
			Nati vivi	Morti	Iscritti		Cancellati				
					da altro Comune	dall'estero	per altro Comune	per l'estero			
41	San Marcello	2.314	36	27	35	1	133	—	1.110	1.116	2.226
42	San Paolo di Jesi	1.227	10	8	28	—	57	—	613	587	1.200
43	Santa Maria Nuova	3.870	88	33	69	2	165	—	1.862	1.969	3.831
44	Sassoferrato	8.464	99	97	196	21	280	—	4.045	4.358	8.403
45	Senigàllia	35.906	596	341	784	135	857	33	17.588	18.602	36.190
46	Serra de' Conti	2.770	39	25	125	31	136	—	1.413	1.391	2.804
47	Serra San Quirico	4.202	60	35	91	16	189	—	2.043	2.102	4.145
48	Sirolo	2.950	53	31	82	9	86	—	1.442	1.535	2.977
49	Stàffolo	2.701	29	22	124	—	160	—	1.336	1.336	2.672
	PROVINCIA	407.306	6.615	3.680	11.669	530	12.935	70	198.756	210.679	409.435

PROVINCIA DI MACERATA

1	Acquacanina	232	4	4	—	3	14	—	111	110	221
2	Apiro	3.890	49	28	61	—	222	—	1.823	1.927	3.750
3	Appignano	3.091	53	30	82	8	109	—	1.533	1.562	3.095
4	Belforte del Chienti	1.706	17	11	63	2	104	—	855	818	1.673
5	Bolognola	172	3	1	8	—	8	—	99	75	174
6	Caldarola	2.319	33	25	67	4	95	—	1.073	1.230	2.303
7	Camerino	9.831	149	103	244	—	468	—	4.696	4.957	9.653
8	Camporotondo di Fiastro- ne	749	12	7	41	—	58	—	365	372	737
9	Castelraimondo	4.036	52	42	206	—	189	—	2.020	2.043	4.063
10	Castelsantàngelo sul Nera	918	11	13	3	—	42	—	407	470	877
11	Cessapalombo	1.042	16	8	22	—	40	—	520	512	1.032
12	Cingoli	12.538	245	108	180	20	523	4	6.085	6.283	12.348
13	Civitanova Marche	27.708	550	211	858	78	545	12	13.911	14.515	28.426
14	Colmurano	1.554	25	20	60	1	96	—	742	782	1.524
15	Corridònia	10.262	174	79	220	2	246	3	5.122	5.208	10.330
16	Esanatòglia	2.108	34	23	39	9	58	1	1.019	1.089	2.108
17	Fiastra	1.171	21	15	43	1	84	—	539	598	1.137
18	Fiordimonte	469	7	7	9	—	27	—	226	225	451
91	Fiuminata	2.492	32	32	27	—	124	—	1.196	1.199	2.395
20	Gagliole	852	13	11	24	—	72	—	407	399	806
21	Gualdo	1.805	17	18	24	—	84	—	858	886	1.744
22	Loro Piceno	3.371	50	29	66	1	196	—	1.576	1.687	3.263
23	MACERATA	39.529	632	327	1.643	14	1.014	1	19.459	21.017	40.476
24	Matèlica	8.467	141	80	302	9	269	1	4.244	4.325	8.569
25	Mogliano	4.759	59	53	87	2	116	—	2.297	2.441	4.738
26	Montecassiano	4.943	85	34	111	—	148	—	2.463	2.494	4.957
27	Monte Cavallo	420	8	5	3	—	25	—	209	192	401
28	Montecòsaro	3.786	68	31	184	—	108	—	1.941	1.958	3.899
29	Montefano	3.782	54	36	104	1	173	1	1.819	1.912	3.731
30	Montelupone	3.446	51	28	70	3	139	—	1.710	1.693	3.403
31	Monte San Giusto	5.195	94	47	246	1	128	—	2.607	2.754	5.361
32	Monte San Martino	1.646	20	16	37	—	140	—	744	803	1.547
33	Morrovalle	6.254	75	50	122	1	250	—	3.015	3.137	6.152

MACERATA-ASCOLI PICENO

N. d'ordine	COMUNI	POPOLAZIONE RESIDENTE al 31 dic. 1963	ISCRIZIONI E CANCELLAZIONI ANAGRAFICHE NELL'ANNO 1964						POPOLAZIONE RESIDENTE al 31 dicembre 1964		
			Per movimento naturale		Per trasferimento di residenza				M	F	MF
			Nati vivi	Morti	Iseriti		Cancellati				
					da altro Comune	dall'estero	per altro Comune	per l'estero			
34	Mùccia	1.021	20	10	69	1	52	—	526	523	1.049
35	Penna San Giovanni	2.650	39	20	25	—	165	—	1.211	1.318	2.529
36	Petriolo	1.971	26	19	39	—	36	—	939	1.042	1.981
37	Pievebovigliana	1.261	22	15	35	—	78	—	610	615	1.225
38	Pieve Torina	1.952	28	24	51	—	123	—	918	966	1.884
39	Piòdraco	2.043	23	15	36	—	62	8	983	1.034	2.017
40	Pòggio San Vicino	484	7	5	9	—	23	—	226	246	472
41	Pollenza	5.033	84	45	121	1	189	—	2.401	2.604	5.005
42	Porto Recanati	6.005	99	70	246	10	168	—	3.009	3.113	6.122
43	Potenza Picena	10.956	179	77	259	15	275	4	5.430	5.623	11.053
44	Recanati	17.502	285	151	382	10	414	107	8.503	9.004	17.507
45	Ripe San Ginèsio	1.086	18	12	30	6	49	—	519	560	1.079
46	San Ginèsio	6.281	84	53	108	3	349	—	2.978	3.096	6.074
47	San Severino Marche	14.371	209	126	219	10	428	—	7.026	7.229	14.255
48	Sant'Angelo in Pontano	2.469	25	20	46	—	108	—	1.184	1.228	2.412
49	Sarnano	4.206	46	49	59	4	165	—	1.977	2.124	4.101
50	Sefro	786	10	11	12	—	23	—	376	398	774
51	Serrapetrona	1.197	19	6	16	—	53	—	589	584	1.173
52	Serravalle di Chienti	2.252	23	26	46	1	105	—	1.111	1.080	2.191
53	Tolentino	15.764	266	131	394	34	329	1	7.809	8.188	15.997
54	Trèia	9.967	181	85	189	6	362	—	4.937	4.959	9.896
55	Urbisàglia	2.777	47	19	73	1	101	—	1.348	1.430	2.778
56	Ussita	677	9	11	13	—	35	—	321	332	653
57	Visso	2.103	35	25	34	—	107	—	991	1.049	2.040
	PROVINCIA	289.357	4.638	2.557	7.767	262	9.713	143	141.593	148.018	289.611

PROVINCIA DI ASCOLI PICENO

1	Acquasanta Terme	7.187	113	74	100	18	272	—	3.626	3.446	7.072
2	Acquaviva Picena	3.172	47	35	106	2	166	—	1.560	1.566	3.126
3	Altidona	1.574	23	14	32	—	77	—	767	771	1.538
4	Amàndola	5.336	90	54	103	—	288	—	2.524	2.663	5.187
5	Appignano del Tronto	2.816	42	17	60	—	160	—	1.380	1.361	2.741
6	Arquata del Tronto	3.794	48	37	52	5	220	—	1.787	1.855	3.642
7	ASCOLI PICENO	51.634	1.076	422	1.617	81	1.117	4	25.494	27.371	52.865
8	Belmonte Piceno	1.125	16	12	37	—	55	—	548	563	1.111
9	Campofilone	1.838	37	9	45	2	97	—	915	901	1.816
10	Carassai	2.414	39	21	95	1	163	—	1.124	1.241	2.365
11	Castel di Lama	3.474	48	30	84	6	121	1	1.720	1.740	3.460
12	Castignano	3.768	78	35	107	4	221	2	1.826	1.873	3.699
13	Castorano	1.685	32	15	84	—	89	—	873	824	1.697
14	Colli del Tronto	2.286	30	25	120	1	131	—	1.143	1.138	2.281
15	Comunanza	3.521	72	26	68	—	195	—	1.673	1.767	3.440
16	Cossignano	1.633	22	13	55	—	107	8	772	810	1.582
17	Cupra Marittima	3.904	60	27	73	10	135	2	1.914	1.969	3.883
18	Falerone	4.155	51	37	113	1	181	—	1.955	2.147	4.102
19	Fermo	31.495	559	262	962	15	747	24	15.734	16.264	31.998

ASCOLI PICENO

N. d'ordine	COMUNI	POPOLAZIONE RESIDENTE al 31 dic. 1963	ISCRIZIONI E CANCELLAZIONI ANAGRAFICHE NELL'ANNO 1964						POPOLAZIONE RESIDENTE al 31 dicembre 1964		
			Per movimento naturale		Per trasferimento di residenza				M	F	MF
			Nati vivi	Morti	Iscritti		Cancellati				
					da altro Comune	dall'estero	per altro Comune	per l'estero			
20	Folignano	2.620	43	22	101	8	157	2	1.290	1.301	2.591
21	Force	2.859	39	20	42	1	182	—	1.360	1.379	2.739
22	Francavilla d'Ete	1.189	8	15	28	—	32	—	561	617	1.178
23	Grottammare	7.268	114	65	264	10	244	—	3.537	3.810	7.347
24	Grottazzolina	2.571	33	29	83	—	100	—	1.245	1.313	2.558
25	Lapedona	1.549	25	17	36	—	71	—	751	771	1.522
26	Magliano di Tenna	1.246	21	16	20	—	48	—	611	612	1.223
27	Maltignano	1.419	20	12	42	—	70	—	687	712	1.399
28	Massa Fermana	1.351	29	13	43	2	74	—	624	714	1.338
29	Massignano	2.156	39	16	39	—	125	—	1.011	1.082	2.093
30	Monsampietro Mòrico	1.054	13	13	21	—	48	—	497	530	1.027
31	Monsampolo del Tronto	3.017	51	29	101	3	155	—	1.493	1.495	2.988
32	Montalto delle Marche	3.780	59	38	100	5	192	—	1.835	1.879	3.714
33	Montappone	1.828	21	12	50	1	52	—	855	981	1.836
34	Montedinove	1.130	18	8	37	1	87	—	540	551	1.091
35	Montefalcone Appennino	1.292	10	6	20	3	77	—	587	655	1.242
36	Montefiore dell'Aso	3.143	50	22	63	—	137	—	1.536	1.561	3.097
37	Montefortino	2.316	37	19	26	—	126	—	1.136	1.098	2.234
38	Montegallo	2.151	29	27	43	—	131	—	1.052	1.013	2.065
39	Monte Giberto	1.384	26	15	53	—	65	—	666	717	1.383
40	Montegiòrgio	6.706	91	69	136	3	238	—	3.229	3.400	6.629
41	Monte granaro	8.327	167	72	435	1	155	—	4.374	4.329	8.703
42	Monteleone di Fermo	896	13	5	17	—	52	—	430	439	869
43	Montèlparo	1.760	30	10	50	—	118	—	851	861	1.712
44	Montemònaco	1.356	12	11	27	—	84	—	622	678	1.300
45	Monteprandone	4.725	73	39	272	1	298	8	2.358	2.368	4.726
46	Monte Rinaldo	802	11	8	14	—	61	—	375	383	758
47	Monterubbiano	3.345	50	39	81	1	144	—	1.642	1.652	3.294
48	Monte San Pietràngeli	2.451	43	21	41	—	57	—	1.199	1.258	2.457
49	Monte Urano	4.373	102	37	250	1	112	—	2.223	2.354	4.577
50	Monte Vidon Combatte	1.092	18	6	38	1	73	1	542	527	1.069
51	Monte Vidon Corrado	996	17	8	28	—	26	—	486	521	1.007
52	Montottone	1.763	21	11	56	—	101	—	871	857	1.728
53	Moresco	960	14	9	20	—	58	—	451	476	927
54	Offida	6.970	102	72	151	4	386	2	3.314	3.453	6.767
55	Ortezzano	1.083	17	7	29	—	50	1	526	545	1.071
56	Palmiano	573	9	6	14	—	50	—	275	265	540
57	Pedaso	1.631	36	13	64	—	54	—	793	871	1.664
58	Petricoli	3.627	46	33	108	—	178	—	1.733	1.837	3.570
59	Ponzano di Fermo	1.628	26	14	64	—	140	—	751	813	1.564
60	Porto San Giòrgio	11.515	210	110	531	14	308	—	5.586	6.266	11.852
61	Porto Sant'Elpidio	13.773	303	100	593	2	285	—	7.131	7.155	14.286
62	Rapagnano	1.729	22	17	44	—	91	—	839	848	1.687
63	Ripatransone	7.042	121	55	159	—	357	3	3.376	3.531	6.907
64	Roccafluvione	3.298	66	29	27	2	129	8	1.620	1.607	3.227
65	Rotella	2.057	27	26	37	—	186	—	950	959	1.909
66	San Benedetto del Tronto	33.806	674	270	1.539	65	672	4	17.099	18.039	35.138
67	Santa Vittòria in Matenano	2.255	43	19	62	—	143	—	1.071	1.127	2.198

ASCOLI PICENO-MASSA CARRARA-LUCCA

N. d'ordine	COMUNI	POPOLAZIONE RESIDENTE al 31 dic. 1963	ISCRIZIONI E CANCELLAZIONI ANAGRAFICHE NELL'ANNO 1964						POPOLAZIONE RESIDENTE al 31 dicembre 1964		
			Per movimento naturale		Per trasferimento di residenza				M	F	MF
			Nati vivi	Morti	Iscritti		Cancellati				
					da altro Comune	dall'estero	altro per Comune	per l'estero			
68	Sant'Elpidio a Mare . . .	11.575	233	95	429	9	342	—	5.827	5.982	11.809
69	Servigliano	2.736	33	28	66	—	97	—	1.335	1.375	2.710
70	Smerillo	895	8	15	13	—	40	—	408	453	861
71	Spinètolì	4.327	79	37	210	6	137	—	2.238	2.210	4.448
72	Torre San Patrizio . . .	1.887	27	13	69	—	115	—	929	923	1.852
73	Venarotta	2.960	67	24	47	14	180	—	1.425	1.459	2.884
	PROVINCIA	337.053	5.979	2.910	10.846	304	12.232	70	166.088	172.882	338.970

PROVINCIA DI MASSA-CARRARA

1	Aulla	10.132	133	96	266	3	366	—	5.009	5.063	10.072
2	Bagnone	4.269	44	43	107	2	158	—	2.088	2.133	4.221
3	Carrara	65.931	1.061	649	878	148	1.052	23	32.137	34.157	66.294
4	Càsola in Lunigiana . . .	2.183	32	30	59	4	103	—	1.041	1.104	2.145
5	Comano	1.352	9	15	25	—	55	2	631	683	1.314
6	Filattiera	3.558	38	33	50	6	139	—	1.750	1.730	3.480
7	Fivizzano	12.968	169	131	168	17	370	—	6.369	6.452	12.821
8	Fosdinovo	4.350	57	45	101	—	154	—	2.124	2.185	4.309
9	Licciana Nardi	4.765	62	39	93	7	179	—	2.344	2.365	4.709
10	MASSA	59.223	1.175	430	1.348	92	1.098	26	29.668	30.614	60.282
11	Montignoso	6.872	134	66	221	11	118	—	3.499	3.555	7.054
12	Mulazzo	3.669	44	45	40	8	89	—	1.861	1.766	3.627
13	Podenzana	1.528	18	22	27	1	64	—	758	730	1.488
14	Pontremoli	12.250	166	138	222	14	326	—	5.784	6.404	12.188
15	Tresana	3.081	29	43	22	2	58	—	1.489	1.544	3.033
16	Villafranca in Lunigiana	4.840	101	42	125	4	174	—	2.378	2.476	4.854
17	Zeri	2.538	20	21	42	7	100	3	1.232	1.251	2.483
	PROVINCIA	203.509	3.292	1.888	3.792	326	4.603	54	100.162	104.212	204.374

PROVINCIA DI LUCCA

1	Altopàscio	7.683	117	99	326	4	309	—	3.746	3.976	7.722
2	Bagni di Lucca	9.325	113	145	202	108	189	—	4.486	4.928	9.414
3	Barga	11.165	152	113	170	41	268	1	5.383	5.763	11.146
4	Borgo a Mozzano	7.992	119	96	169	18	233	7	3.831	4.131	7.962
5	Camaiore	26.649	482	238	639	32	553	14	13.217	13.780	26.997
6	Camporgiano	2.965	40	33	43	1	47	—	1.495	1.474	2.969
7	Capannori	39.945	660	526	851	120	788	89	19.578	20.595	40.173
8	Carèggine	1.127	16	7	4	3	31	—	587	525	1.112
9	Castelnuovo di Garfagnana	6.377	109	61	135	9	173	—	3.079	3.317	6.396
10	Castiglione di Garfagnana	2.708	45	21	38	1	102	—	1.319	1.350	2.669
11	Corèglia Antelminelli . .	5.065	66	58	91	17	138	4	2.462	2.577	5.039
12	Fàbbriche di Vållico . .	917	14	14	9	4	21	—	445	464	909
13	Forte dei Marmi	9.225	165	94	266	8	289	4	4.408	4.869	9.277
14	Fosciàndora	1.035	20	7	10	5	27	—	515	521	1.036
15	Gallicano	4.651	74	49	56	5	131	—	2.228	2.378	4.606

LUCCA-PISTOIA

N. d'ordine	COMUNI	POPOLAZIONE RESIDENTE al 31 dic. 1963	ISCRIZIONI E CANCELLAZIONI ANAGRAFICHE NELL'ANNO 1964						POPOLAZIONE RESIDENTE al 31 dicembre 1964		
			Per movimento naturale		Per trasferimento di residenza				M	F	MF
			Nati vivi	Morti	Iscritti		Cancellati				
					da altro Comune	dall'estero	per altro Comune	per l'estero			
16	Giuncugnano	873	7	5	17	3	29	—	432	434	866
17	LUCCA	89.476	1.397	1.053	2.024	199	1.920	52	42.593	47.478	90.071
18	Massarosa	15.514	259	150	381	16	348	1	7.663	8.008	15.671
19	Minucciano	3.540	56	43	65	5	113	—	1.801	1.709	3.510
20	Molazzana	1.819	21	28	54	3	57	6	887	919	1.806
21	Montecarlo	3.368	47	36	112	7	181	—	1.662	1.655	3.317
22	Pescaglia	4.380	53	61	55	16	136	2	2.105	2.200	4.305
23	Piazza al Serchio	2.858	46	28	56	1	70	—	1.409	1.454	2.863
24	Pietrasanta	24.737	450	233	634	13	610	2	12.117	12.872	24.989
25	Pieve Fosciana	2.717	47	20	78	4	94	—	1.374	1.358	2.732
26	Porcari	5.575	84	46	167	12	77	—	2.820	2.895	5.715
27	San Romano in Garfagnana	1.688	25	11	29	—	39	—	855	837	1.692
28	Seravezza	12.749	210	133	395	21	275	1	6.296	6.670	12.966
29	Sillano	1.223	10	20	25	2	36	—	594	610	1.204
30	Stazzema	5.769	71	50	96	3	170	—	2.766	2.953	5.719
31	Vagli Sotto	1.693	24	15	22	—	26	—	883	815	1.698
32	Vergemoli	996	11	13	14	—	21	—	453	534	987
33	Viarèggio	50.313	866	479	1.891	123	1.283	19	24.228	27.184	51.412
34	Villa Basilica	2.661	39	33	43	—	54	2	1.297	1.357	2.654
35	Villa Collemandina	1.691	15	13	11	4	46	4	806	852	1.658
	PROVINCIA	370.469	5.930	4.031	9.178	808	8.884	208	179.820	193.442	373.262

PROVINCIA DI PISTOIA

1	Abetone	809	11	8	54	—	17	—	436	413	849
2	Agliana	10.984	209	88	475	—	310	—	5.573	5.697	11.270
3	Buggiano	5.529	83	59	286	8	249	—	2.762	2.836	5.598
4	Chiesina Uzzanese	3.319	58	46	206	—	101	—	1.679	1.757	3.436
5	Cutigliano	2.219	33	23	45	3	80	—	1.068	1.129	2.197
6	Lamporècchio	6.408	70	88	185	—	227	—	3.199	3.149	6.348
7	Larciano	5.265	82	46	172	9	192	—	2.660	2.630	5.290
8	Marliana	2.750	27	27	38	1	93	—	1.369	1.327	2.696
9	Massa e Cozzile	4.320	79	38	318	7	228	—	2.173	2.285	4.458
10	Monsummano Terme	12.577	236	108	595	2	438	—	6.393	6.471	12.864
11	Montale	6.797	110	57	391	1	223	—	3.541	3.478	7.019
12	Montecatini-Terme	18.646	273	217	977	59	717	4	8.857	10.160	19.017
13	Pescia	20.189	248	219	403	24	512	2	9.732	10.399	20.131
14	Pieve a Nievole	4.893	81	42	375	4	286	—	2.532	2.493	5.025
15	PISTOIA	87.284	1.240	902	2.322	51	1.583	13	43.036	45.363	88.399
16	Pitèglio	3.246	39	31	45	13	110	—	1.548	1.654	3.202
17	Ponte Buggianese	6.394	82	64	205	2	237	12	3.152	3.218	6.370
18	Quarrata	15.125	248	141	627	2	413	—	7.698	7.750	15.448
19	Sambuca Pistoiese	2.868	23	45	66	4	186	—	1.303	1.427	2.730
20	San Marcello Pistoiese	10.004	136	107	145	40	272	3	4.843	5.100	9.943
21	Serravalle Pistoiese	7.578	134	77	376	1	341	—	3.813	3.858	7.671
22	Uzzano	2.687	31	29	126	—	152	—	1.320	1.343	2.663
	PROVINCIA	239.891	3.533	2.462	8.432	231	6.967	34	118.687	123.937	242.624

ATTACHED

NO.	NAME	POSITION	STATUS	REMARKS
1
2
3
4
5
6
7
8
9
10
11
12
13
14
15
16
17
18
19
20
21
22
23
24
25
26
27
28
29
30
31
32
33
34
35
36
37
38
39
40
41
42
43
44
45
46
47
48
49
50
51
52
53
54
55
56
57
58
59
60
61
62
63
64
65
66
67
68
69
70
71
72
73
74
75
76
77
78
79
80
81
82
83
84
85
86
87
88
89
90
91
92
93
94
95
96
97
98
99
100

NO.	NAME	POSITION	STATUS	REMARKS
101
102
103
104
105
106
107
108
109
110
111
112
113
114
115
116
117
118
119
120
121
122
123
124
125
126
127
128
129
130
131
132
133
134
135
136
137
138
139
140
141
142
143
144
145
146
147
148
149
150
151
152
153
154
155
156
157
158
159
160
161
162
163
164
165
166
167
168
169
170
171
172
173
174
175
176
177
178
179
180
181
182
183
184
185
186
187
188
189
190
191
192
193
194
195
196
197
198
199
200

STATE OF TEXAS, COUNTY OF [illegible]

Know all men by these presents, that [illegible]

[illegible text]

[illegible text]

WITNESSED my hand and seal this [illegible] day of [illegible] 19[illegible]

PISA-AREZZO

N. d'ordine	COMUNI	POPOLAZIONE RESIDENTE al 31 dic. 1963	ISCRIZIONI E CANCELLAZIONI ANAGRAFICHE NELL'ANNO 1964						POPOLAZIONE RESIDENTE al 31 dicembre 1964		
			Per movimento naturale		Per trasferimento di residenza				M	F	MF
			Nati vivi	Morti	Iscritti		Cancellati				
					da altro Comune	dall'estero	per altro Comune	per l'estero			
12	Chianni	2.319	27	19	54	—	76	—	1.185	1.120	2.305
13	Crespina	3.100	54	34	102	4	231	—	1.479	1.516	2.995
14	Faùglia	3.289	43	15	127	—	260	—	1.641	1.543	3.184
15	Guardistallo	1.334	15	10	47	—	102	—	629	655	1.284
16	Lajatico	1.894	27	19	33	—	72	—	959	904	1.863
17	Lari	7.405	115	83	250	2	367	—	3.634	3.688	7.322
18	Lorenzana	1.196	12	15	23	—	105	—	559	552	1.111
19	Montecatini Val di Cècina	3.553	33	42	68	—	250	—	1.736	1.626	3.362
20	Montescudàio	1.394	19	23	53	—	102	—	671	670	1.341
21	Monteverdi Marittimo . . .	1.227	14	11	38	—	94	—	609	565	1.174
22	Montopoli in Val d'Arno . .	7.323	116	58	285	4	315	—	3.612	3.743	7.355
23	Orciano Pisano	701	7	7	10	—	26	—	345	340	685
24	Palàia	5.584	90	53	122	—	347	—	2.687	2.709	5.396
25	Pèccioli	6.643	96	68	83	—	239	12	3.233	3.270	6.503
26	PISA	96.377	1.553	983	3.996	87	2.990	28	46.677	51.335	98.012
27	Pomarance	9.158	95	85	118	—	357	—	4.499	4.430	8.929
28	Ponsacco	8.795	172	69	300	1	175	—	4.550	4.474	9.024
29	Pontedera	24.711	393	231	841	8	556	4	12.208	12.954	25.162
30	Riparbella	1.858	30	27	72	2	111	—	912	912	1.824
31	San Giuliano Terme	22.178	312	250	642	8	846	3	10.853	11.188	22.041
32	San Miniato	22.240	343	232	736	3	805	1	11.091	11.193	22.284
33	Santa Croce sull'Arno	9.443	144	92	347	14	263	10	4.672	4.911	9.583
34	Santa Luce	1.969	20	26	34	1	102	—	973	923	1.896
35	Santa Maria a Monte	8.435	139	95	252	12	297	—	4.245	4.201	8.446
36	Terricciola	4.496	69	49	115	—	188	—	2.235	2.208	4.443
37	Vecchiano	9.037	119	100	206	7	218	1	4.440	4.610	9.050
38	Vicopisano	7.766	109	87	219	4	247	—	3.810	3.954	7.764
39	Volterra	17.318	222	244	351	8	543	—	8.804	8.308	17.112
	PROVINCIA	365.143	5.466	3.788	11.904	204	12.462	64	179.982	186.421	366.403

PROVINCIA DI AREZZO

1	Anghiari	6.586	96	69	136	2	239	4	3.315	3.193	6.508
2	AREZZO	78.506	1.355	761	2.448	40	1.357	16	39.340	40.875	80.215
3	Badia Tedalda	2.422	31	26	33	—	130	—	1.215	1.115	2.330
4	Bibbiena	10.072	139	93	258	5	305	2	5.016	5.058	10.074
5	Bùcine	7.953	111	81	209	3	278	—	4.020	3.897	7.917
6	Capolona	3.163	56	28	135	5	148	—	1.615	1.568	3.183
7	Caprese Michelangelo	2.500	30	32	41	—	115	—	1.257	1.167	2.424
8	Castel Focognano	3.682	58	39	64	2	116	1	1.831	1.819	3.650
9	Castelfranco di Sopra	2.602	31	29	68	2	145	—	1.262	1.267	2.529
10	Castel San Niccolò	4.202	50	36	69	2	201	—	2.087	1.999	4.086
11	Castiglion Fibocchi	995	11	11	54	1	57	—	491	502	993
12	Castiglion Fiorentino	11.512	170	111	143	1	381	1	5.657	5.676	11.333
13	Cavriglia	7.297	88	70	145	1	344	—	3.594	3.523	7.117
14	Chitignano	903	18	10	29	3	17	—	461	465	926
15	Chiusi della Verna	2.908	42	25	78	—	143	—	1.457	1.403	2.860

AREZZO-SIENA

N. d'ordine	COMUNI	POPOLAZIONE RESIDENTE al 31 dic. 1963	ISCRIZIONI E CANCELLAZIONI ANAGRAFICHE NELL'ANNO 1964						POPOLAZIONE RESIDENTE al 31 dicembre 1964		
			Per movimento naturale		Per trasferimento di residenza				M	F	MF
			Nati vivi	Morti	Iscritti		Cancellati				
					da altro Comune	dall'estero	per altro Comune	per l'estero			
16	Civitella in Val di Chiana	6.469	98	54	282	7	311	—	3.251	3.240	6.491
17	Cortona	25.124	330	270	444	9	968	5	12.323	12.341	24.664
18	Foiano della Chiana	7.071	115	87	265	7	289	6	3.512	3.564	7.076
19	Laterina	3.376	44	28	118	6	179	—	1.674	1.663	3.337
20	Loro Ciuffenna	4.035	58	36	116	—	215	2	2.012	1.944	3.956
21	Lucignano	3.356	37	49	89	14	154	—	1.649	1.644	3.293
22	Marciano della Chiana	1.961	27	14	55	—	165	—	934	930	1.864
23	Montemignaiò	1.005	13	8	4	—	75	—	451	488	939
24	Monterchi	2.640	30	23	69	3	112	—	1.324	1.283	2.607
25	Monte San Savino	7.654	102	79	248	—	309	—	3.827	3.789	7.616
26	Montevarchi	21.052	314	209	781	3	577	3	10.578	10.783	21.361
27	Ortignano Raggiolo	1.262	15	12	19	—	54	—	641	589	1.230
28	Pèrgine Valdarno	2.728	32	13	88	—	152	—	1.360	1.323	2.683
29	Pian di Seo	3.669	53	50	154	—	183	—	1.843	1.800	3.643
30	Pieve Santo Stèfano	4.755	67	48	117	5	324	—	2.355	2.217	4.572
31	Poppi	6.615	108	70	183	—	347	—	3.271	3.218	6.489
32	Pratovècchio	3.798	58	39	64	—	204	1	1.810	1.866	3.676
33	San Giovanni Valdarno	17.349	281	181	684	14	436	—	8.665	9.046	17.711
34	Sansepolero	15.232	224	160	501	5	324	5	7.542	7.931	15.473
35	Sestino	2.530	33	18	59	—	110	—	1.283	1.211	2.494
36	Stia	3.376	40	35	73	2	117	—	1.629	1.710	3.339
37	Subbiano	4.047	69	45	138	11	226	—	2.051	1.943	3.994
38	Talla	1.808	27	16	31	—	64	3	900	883	1.783
39	Terranuova Bracciolini	9.577	142	98	283	5	489	—	4.823	4.597	9.420
	PROVINCIA	305.792	4.603	3.063	8.775	158	10.360	49	152.326	153.530	305.856

PROVINCIA DI SIENA

1	Abbadia San Salvatore	8.475	122	74	119	—	228	—	4.120	4.294	8.414
2	Asciano	7.158	89	69	255	1	438	—	3.626	3.370	6.996
3	Buonconvento	3.473	34	34	158	—	258	—	1.707	1.666	3.373
4	Càsole d'Elsa	3.812	53	37	111	—	252	4	1.906	1.777	3.683
5	Castellina in Chianti	3.377	41	44	150	1	206	1	1.718	1.600	3.318
6	Castelnuovo Berardenga	7.050	83	60	176	1	649	—	3.428	3.173	6.601
7	Castiglione d'Orcia	4.382	47	40	36	—	161	1	2.186	2.077	4.263
8	Cetona	3.985	47	59	97	—	147	—	1.946	1.977	3.923
9	Chianciano Terme	5.849	89	49	233	1	140	—	2.899	3.084	5.983
10	Chiusdino	3.588	37	47	97	1	159	—	1.794	1.723	3.517
11	Chiusi	8.880	98	89	313	—	411	44	4.306	4.441	8.747
12	Colle di Val d'Elsa	13.520	162	141	647	8	415	7	6.849	6.925	13.774
13	Gaiole in Chianti	3.633	41	32	67	—	152	—	1.812	1.745	3.557
14	Montalcino	7.947	88	86	211	—	414	5	3.901	3.840	7.741
15	Montepulciano	15.406	200	172	433	14	733	4	7.437	7.707	15.144
16	Monteriggioni	4.206	56	37	253	3	271	—	2.144	2.066	4.210
17	Monteroni d'Arbia	4.748	56	47	251	—	332	—	2.432	2.244	4.676
18	Monticiano	2.159	22	30	66	—	94	—	1.060	1.063	2.123

MEMORANDUM

NO.	NAME	RANK	COMPONENT	DUTY STATION
1
2
3
4
5
6
7
8
9
10
11
12
13
14
15
16
17
18
19
20
21
22
23
24
25
26
27
28
29
30
31
32
33
34
35
36
37
38
39
40
41
42
43
44
45
46
47
48
49
50
51
52
53
54
55
56
57
58
59
60
61
62
63
64
65
66
67
68
69
70
71
72
73
74
75
76
77
78
79
80
81
82
83
84
85
86
87
88
89
90
91
92
93
94
95
96
97
98
99
100

PERUGIA-TERNI

N. d'ordine	COMUNI	POPOLAZIONE RESIDENTE al 31 dic. 1963	ISCRIZIONI E CANCELLAZIONI ANAGRAFICHE NELL'ANNO 1964						POPOLAZIONE RESIDENTE al 31 dicembre 1964		
			Per movimento naturale		Per trasferimento di residenza				M	F	MF
			Nati vivi	Morti	Iscritti		Cancellati				
					da altro Comune	dall'estero	per altro Comune	per l'estero			
39	PERÙGIA	116.913	1.987	1.116	3.537	79	2.380	18	58.072	60.930	119.002
40	Piegaro	4.917	72	47	82	—	235	—	2.378	2.411	4.789
41	Pietralunga	3.788	64	19	47	—	202	5	1.881	1.792	3.673
42	Poggiodomo	533	5	11	3	—	13	—	266	251	517
43	Preci	1.951	21	36	46	—	98	—	936	948	1.884
44	San Giustino	7.580	107	62	257	55	215	—	3.850	3.872	7.722
45	Sant'Anatòlia di Narco	827	10	13	22	1	52	—	407	388	795
46	Schèggia e Pascelupo	2.283	25	24	79	3	142	—	1.109	1.115	2.224
47	Scheggino	743	9	10	3	—	26	—	389	330	719
48	Sellano	2.514	47	19	25	—	96	—	1.277	1.194	2.471
49	Sigillo	2.139	32	17	36	1	104	38	985	1.064	2.049
50	Spello	6.612	92	77	144	7	221	1	3.306	3.250	6.556
51	Spoletò	38.331	619	388	739	44	1.011	13	18.984	19.337	38.321
52	Todi	19.193	340	186	314	5	547	—	9.639	9.480	19.119
53	Torgiano	4.906	71	41	147	20	186	—	2.491	2.426	4.917
54	Trevi	7.042	117	61	175	12	332	—	3.422	3.531	6.953
55	Tuoro sul Trasimeno	3.852	66	43	95	4	131	—	1.869	1.974	3.843
56	Umbèrtide	13.881	201	96	382	29	576	13	6.852	6.956	13.808
57	Valfabbrica	4.479	67	29	108	—	237	—	2.243	2.145	4.388
58	Vallo di Nera	714	7	8	4	—	25	—	349	343	692
59	Valtopina	1.710	32	15	42	1	79	—	881	810	1.691
	PROVINCIA	565.393	8.893	5.191	13.746	709	17.360	204	281.945	284.041	565.986

PROVINCIA DI TERNI

1	Acquasparta	4.829	88	52	125	—	177	—	2.448	2.365	4.813
2	Allerona	2.035	27	21	47	—	72	—	1.022	994	2.016
3	Alviano	1.537	37	16	38	2	63	—	789	746	1.535
4	Amélia	11.104	171	119	207	4	276	—	5.542	5.549	11.091
5	Arrone	2.949	38	37	38	1	61	—	1.501	1.427	2.928
6	Attigliano	1.539	18	9	38	—	51	—	772	763	1.535
7	Baschi	3.463	48	38	73	—	168	—	1.778	1.600	3.378
8	Calvi dell'Ùmbria	2.622	36	21	52	7	157	—	1.295	1.244	2.539
9	Castel Giòrgio	2.656	29	26	31	—	83	—	1.319	1.288	2.607
10	Castel Viscardo	2.809	31	27	86	—	118	—	1.360	1.421	2.781
11	Fabro	2.551	29	24	131	1	196	—	1.240	1.252	2.492
12	Ferentillo	2.434	30	39	47	1	59	—	1.212	1.202	2.414
13	Ficulle	2.860	22	30	59	1	238	—	1.339	1.335	2.674
14	Giove	1.625	22	20	30	—	66	—	790	801	1.591
15	Guardea	2.211	38	17	23	—	73	—	1.074	1.108	2.182
16	Lugnano in Teverina	1.807	28	13	16	—	40	—	904	894	1.798
17	Montecastrilli	6.536	110	53	105	—	263	—	3.332	3.103	6.435
18	Montècchio	2.298	34	22	40	—	82	—	1.182	1.086	2.268
19	Montefranco	1.190	11	7	28	—	33	—	603	586	1.189
20	Montegabbione	2.000	22	11	46	—	95	—	993	969	1.962
21	Monteleone d'Orvieto	2.105	15	20	60	—	78	—	1.013	1.069	2.082
22	Narni	21.276	360	185	475	9	555	—	10.830	10.550	21.380

TERNI-VITERBO

N. d'ordine	COMUNI	POPOLAZIONE RESIDENTE al 31 dic. 1963	ISCRIZIONI E CANCELLAZIONI ANAGRAFICHE NELL'ANNO 1964						POPOLAZIONE RESIDENTE al 31 dicembre 1964		
			Per movimento naturale		Per trasferimento di residenza				M	F	MF
			Nati vivi	Morti	Iscritti		Cancellati				
					da altro Comune	dall'estero	per altro Comune	per l'estero			
23	Orvieto	24.983	328	225	560	10	852	1	12.323	12.480	24.803
24	Otricoli	1.804	25	22	58	—	74	—	916	875	1.791
25	Parrano	1.271	23	14	13	—	78	—	633	582	1.215
26	Penna in Teverina	1.009	18	10	6	—	52	—	477	494	971
27	Polino	396	11	6	14	—	15	—	201	199	400
28	Porano	1.225	17	8	46	—	35	—	612	633	1.245
29	San Gemini	3.470	60	28	130	2	134	—	1.764	1.736	3.500
30	San Venanzo	3.504	67	35	77	—	204	—	1.718	1.691	3.409
31	Stroncone	4.002	52	56	106	—	140	—	2.007	1.957	3.964
32	TERNI	99.593	1.618	893	2.598	109	2.009	55	49.656	51.305	100.961
	PROVINCIA	225.693	3.463	2.104	5.403	147	6.597	56	112.645	113.304	225.949

PROVINCIA DI VITERBO

1	Acquapendente	6.622	78	71	113	1	260	—	3.241	3.242	6.483
2	Arlena di Castro	953	19	8	14	—	37	—	453	488	941
3	Bagnorègio	4.333	55	39	79	1	151	—	2.140	2.138	4.278
4	Barbarano Romano	1.049	11	13	21	—	62	—	501	505	1.006
5	Bassano in Teverina	1.272	16	9	15	—	49	—	620	625	1.245
6	Bassano Romano	3.334	57	31	95	—	132	—	1.645	1.678	3.323
7	Blera	3.297	37	37	37	—	66	—	1.637	1.631	3.268
8	Bolsena	4.212	58	50	73	1	142	11	2.103	2.038	4.141
9	Bomarzo	1.944	13	28	32	—	57	—	953	951	1.904
10	Calcata	670	4	10	6	—	22	1	333	314	647
11	Canepina	3.009	61	25	43	—	94	—	1.469	1.525	2.994
12	Canino	5.140	77	38	83	—	146	18	2.623	2.475	5.098
13	Capodimonte	2.004	27	23	39	—	77	—	969	1.001	1.970
14	Capranica	3.946	66	45	58	1	114	—	1.958	1.954	3.912
15	Caprarola	5.010	76	61	115	—	148	—	2.471	2.521	4.992
16	Carbognano	2.135	34	23	24	—	64	—	1.043	1.063	2.106
17	Castel Sant'Elia	1.588	36	21	34	—	34	—	819	784	1.603
18	Castiglione in Teverina	2.240	27	17	75	—	86	—	1.086	1.153	2.239
19	Celleno	1.256	18	5	17	—	55	—	638	593	1.231
20	Cèllere	2.011	27	16	34	—	50	—	1.035	971	2.006
21	Civitacastellana	13.229	291	110	416	4	429	—	6.676	6.725	13.401
22	Civitella d'Agliano	2.334	34	28	34	—	80	—	1.164	1.130	2.294
23	Corchiano	2.147	46	17	31	—	53	—	1.102	1.052	2.154
24	Fàbrica di Roma	3.296	46	24	105	—	151	—	1.619	1.653	3.272
25	Falèria	1.436	20	15	26	2	21	—	710	738	1.448
26	Farnese	2.427	27	33	65	—	106	5	1.181	1.194	2.375
27	Gallese	2.992	65	22	84	1	122	—	1.506	1.492	2.998
28	Gràdoli	2.096	31	18	30	—	73	1	1.067	998	2.065
29	Graffignano	2.562	45	27	58	—	98	—	1.277	1.263	2.540
30	Grotte di Castro	3.954	67	35	41	—	120	—	1.966	1.941	3.907
31	Ischia di Castro	2.894	37	32	34	—	82	4	1.477	1.370	2.847
32	Làtera	1.614	19	15	22	—	62	—	829	749	1.578
33	Lubriano	1.139	18	14	32	3	49	—	568	561	1.129

OFFICE OF THE COMPTROLLER

STATE OF NEW YORK

DATE	DESCRIPTION	AMOUNT	COUNTY	OFFICER	REMARKS
1890					
1891					
1892					
1893					
1894					
1895					
1896					
1897					
1898					
1899					
1900					

DATE	DESCRIPTION	AMOUNT	COUNTY	OFFICER	REMARKS
1901					
1902					
1903					
1904					
1905					
1906					
1907					
1908					
1909					
1910					
1911					
1912					
1913					
1914					
1915					
1916					
1917					
1918					
1919					
1920					

STATE OF TEXAS

IN SENATE

January 10, 1901

REPORT

OF THE

COMMISSIONERS OF THE

LAND OFFICE

FOR THE YEAR

ENDING

DECEMBER 31,

1900

AND

RECOMMENDATIONS

FOR THE YEAR

ENDING

DECEMBER 31,

1901

AND

RECOMMENDATIONS

FOR THE YEAR

ENDING

DECEMBER 31,

1902

Item	1900	1901	1902
Salaries	1,200,000	1,200,000	1,200,000
Travel	50,000	50,000	50,000
Printing	20,000	20,000	20,000
Stationery	10,000	10,000	10,000
Telephone	5,000	5,000	5,000
Repairs	15,000	15,000	15,000
Interest	100,000	100,000	100,000
Contingencies	100,000	100,000	100,000
Total	1,500,000	1,500,000	1,500,000

RIETI-ROMA

N. d'ordine	COMUNI	POPOLAZIONE RESIDENTE al 31 dic. 1963	ISCRIZIONI E CANCELLAZIONI ANAGRAFICHE NELL'ANNO 1964						POPOLAZIONE RESIDENTE al 31 dicembre 1964		
			Per movimento naturale		Per trasferimento di residenza				M	F	MF
			Nati vivi	Morti	Iscritti		Cancellati				
					da altro Comune	dall'estero	per altro Comune	per l'estero			
64	Scandriglia	2.114	30	18	24	—	72	—	1.015	1.063	2.078
65	Selci	1.120	14	13	20	—	55	—	550	536	1.086
66	Stimigliano	1.746	28	13	61	—	84	—	871	867	1.738
67	Tarano	1.354	20	9	26	—	94	—	640	657	1.297
68	Toffia	836	4	10	20	—	30	—	416	404	820
69	Torricella in Sabina	1.278	19	16	28	—	82	—	597	630	1.227
70	Torri in Sabina	1.525	23	18	29	1	52	—	768	740	1.508
71	Turania	605	6	10	8	—	40	—	274	295	569
72	Vacone	331	4	5	4	—	26	—	148	160	308
73	Varco Sabino	498	8	5	14	—	26	—	258	231	489
	PROVINCIA	157.174	2.556	1.624	3.652	49	6.404	4	77.934	77.465	155.399

PROVINCIA DI ROMA

1	Affile	1.945	35	22	64	—	66	—	1.022	934	1.956
2	Agosta	1.535	29	16	24	—	93	—	743	736	1.479
3	Albano Laziale	21.204	462	182	1.143	30	704	2	10.764	11.187	21.951
4	Allumiere	3.999	67	32	84	—	99	—	2.050	1.969	4.019
5	Anguillara Sabazia	3.444	84	25	90	—	80	—	1.817	1.696	3.513
6	Anticoli Corrado	1.073	13	13	26	1	42	—	540	518	1.058
7	Anzio	18.190	458	115	1.105	56	553	2	9.412	9.727	19.139
8	Arcinazzo Romano	1.783	44	10	19	—	40	—	911	885	1.796
9	Ariccia	8.223	190	79	446	8	290	2	4.146	4.350	8.496
10	Arsoi	1.792	29	13	45	—	55	—	857	941	1.798
11	Artena	7.999	202	69	122	—	98	—	4.201	3.955	8.156
12	Bellegra	3.402	74	23	37	—	123	—	1.768	1.599	3.367
13	Bracciano	8.734	215	72	604	15	329	—	4.714	4.453	9.167
14	Camerata Nuova	733	10	5	15	—	33	—	366	354	720
15	Campagnano di Roma	4.069	87	42	155	—	112	—	2.077	2.080	4.157
16	Canale Monterano	2.125	36	22	41	5	110	—	1.077	998	2.075
17	Canterano	494	9	5	11	—	37	—	235	237	472
18	Capena	2.353	60	23	100	—	69	—	1.234	1.187	2.421
19	Capranica Prenestina	751	6	5	33	—	57	—	376	352	728
20	Carpineto Romano	5.532	89	64	79	—	149	—	2.757	2.730	5.487
21	Casape	1.228	16	8	11	—	53	—	584	610	1.194
22	Castel Gandolfo	4.575	76	41	370	4	302	—	2.440	2.242	4.682
23	Castel Madama	4.548	88	59	70	—	99	—	2.232	2.316	4.548
24	Castelnuovo di Porto	2.083	58	21	107	—	68	—	1.084	1.075	2.159
25	Castel San Pietro Romano	683	10	6	11	—	28	—	323	347	670
26	Cave	6.538	170	39	188	5	198	—	3.324	3.340	6.664
27	Cerreto Laziale	1.067	16	16	34	2	28	—	544	531	1.075
28	Cervara di Roma	711	13	7	8	—	15	—	342	368	710
29	Cerveteri	11.626	301	64	561	11	354	—	6.236	5.845	12.081
30	Ciciliano	1.125	16	24	10	—	24	—	550	553	1.103
31	Cineto Romano	706	14	3	8	—	34	—	337	354	691
32	Civitavecchia	39.967	823	297	1.567	19	1.232	8	20.398	20.441	40.839
33	Civitella San Paolo	1.436	19	16	39	—	68	—	721	689	1.410

ROMA

N. d'ordine	COMUNI	POPOLAZIONE RESIDENTE al 31 dic. 1963	ISCRIZIONI E CANCELLAZIONI ANAGRAFICHE NELL'ANNO 1964						POPOLAZIONE RESIDENTE al 31 dicembre 1964		
			Per movimento naturale		Per trasferimento di residenza				M	F	MF
			Nati vivi	Morti	Iscritti		Cancellati				
					da altro Comune	dall'estero	per altro Comune	per l'estero			
34	Colleferro	15.803	331	77	531	16	425	—	8.077	8.102	16.179
35	Colonna	2.010	52	20	89	—	37	—	1.061	1.033	2.094
36	Fiano Romano	2.789	69	29	124	—	104	—	1.431	1.418	2.849
37	Filacciano	545	3	2	7	—	22	—	250	281	531
38	Formello	2.281	58	10	141	—	77	—	1.241	1.152	2.393
39	Frascati	16.464	325	119	501	14	294	1	8.159	8.731	16.890
40	Galliciano nel Lazio	2.151	34	16	71	—	57	—	1.100	1.083	2.183
41	Gavignano	1.748	43	15	32	—	51	—	885	872	1.757
42	Genazzano	4.728	101	49	89	—	207	—	2.324	2.338	4.662
43	Genzano di Roma	13.411	268	113	483	7	269	—	7.191	6.596	13.787
44	Gerano	1.369	17	10	15	—	43	—	657	691	1.348
45	Gorga	1.099	31	9	8	—	30	—	553	546	1.099
46	Grottaferrata	9.048	168	84	640	2	249	—	4.484	5.041	9.525
47	Guidonia Montecelio	23.039	549	160	1.470	9	825	—	12.446	11.636	24.082
48	Jenne	923	13	14	14	—	36	—	439	461	900
49	Labico	1.929	46	19	91	—	95	—	977	975	1.952
50	Lanùvio	4.719	104	38	202	—	168	—	2.446	2.373	4.819
51	Licenza	1.233	29	14	27	—	56	—	603	616	1.219
52	Magliano Romano	975	12	12	—17	—	13	—	495	484	979
53	Mandela	616	6	6	19	—	15	—	307	313	620
54	Manziana	2.871	46	21	143	1	140	—	1.447	1.453	2.900
55	Marano Equo	876	6	8	59	—	21	—	447	465	912
56	Marcellina	3.947	81	18	94	—	89	17	2.036	1.962	3.998
57	Marino	32.082	728	229	1.990	37	966	—	16.568	17.074	33.642
58	Mazzano Romano	1.490	31	8	68	—	46	—	775	760	1.535
59	Méntana	11.485	289	72	819	21	292	—	6.202	6.048	12.250
60	Montecompatri	5.671	102	49	148	1	217	—	2.728	2.928	5.656
61	Monteflavio	1.363	25	14	1	—	17	—	698	660	1.358
62	Montelánico	2.040	38	22	36	—	84	—	999	1.009	2.008
63	Montelibretti	4.330	75	37	103	—	168	3	2.223	2.077	4.300
64	Monte Porzio Catone	3.420	65	39	130	2	111	—	1.735	1.732	3.467
65	Monterotondo	17.246	408	136	819	16	588	—	8.904	8.861	17.765
66	Montorio Romano	1.821	41	14	28	—	40	—	927	909	1.836
67	Moricone	1.990	23	16	44	—	38	—	1.025	978	2.003
68	Morlupo	3.006	56	24	106	1	116	—	1.497	1.532	3.029
69	Nazzano	1.150	31	15	20	5	43	—	584	564	1.148
70	Nemi	1.380	16	13	131	—	74	—	708	732	1.440
71	Nèrola	1.431	27	18	69	—	85	—	706	718	1.424
72	Nettuno	19.523	495	126	1.010	45	635	7	10.110	10.195	20.305
73	Olèvano Romano	6.196	144	60	108	—	177	1	3.130	3.080	6.210
74	Palestrina	10.486	217	86	259	1	223	—	5.232	5.422	10.654
75	Palombara Sabina	6.335	126	66	118	2	117	18	3.222	3.158	6.380
76	Percile	450	8	7	6	—	16	—	227	214	441
77	Pisoniano	1.449	20	9	14	—	99	—	677	698	1.375
78	Poli	1.925	39	13	28	—	53	—	985	941	1.926
79	Pomèzia	13.245	398	69	1.402	35	555	—	7.694	6.762	14.456
80	Ponzano Romano	1.019	15	16	34	—	44	—	491	517	1.008
81	Riano	2.596	82	16	116	—	80	—	1.359	1.339	2.698

TABLE I

OPTIMIZATION OF 3-STEP
 WITH $\mu = 100$ AND $\sigma = 1$

Step	Optimal Point	Optimal Value	Optimal Step Size	Optimal Step Size Ratio	Optimal Step Size Ratio
1	0.000	1.000	0.000		
2	0.000	1.000	0.000		
3	0.000	1.000	0.000		
4	0.000	1.000	0.000		
5	0.000	1.000	0.000		
6	0.000	1.000	0.000		
7	0.000	1.000	0.000		
8	0.000	1.000	0.000		
9	0.000	1.000	0.000		
10	0.000	1.000	0.000		
11	0.000	1.000	0.000		
12	0.000	1.000	0.000		
13	0.000	1.000	0.000		
14	0.000	1.000	0.000		
15	0.000	1.000	0.000		
16	0.000	1.000	0.000		
17	0.000	1.000	0.000		
18	0.000	1.000	0.000		
19	0.000	1.000	0.000		
20	0.000	1.000	0.000		
21	0.000	1.000	0.000		
22	0.000	1.000	0.000		
23	0.000	1.000	0.000		
24	0.000	1.000	0.000		
25	0.000	1.000	0.000		
26	0.000	1.000	0.000		
27	0.000	1.000	0.000		
28	0.000	1.000	0.000		
29	0.000	1.000	0.000		
30	0.000	1.000	0.000		
31	0.000	1.000	0.000		
32	0.000	1.000	0.000		
33	0.000	1.000	0.000		
34	0.000	1.000	0.000		
35	0.000	1.000	0.000		
36	0.000	1.000	0.000		
37	0.000	1.000	0.000		
38	0.000	1.000	0.000		
39	0.000	1.000	0.000		
40	0.000	1.000	0.000		
41	0.000	1.000	0.000		
42	0.000	1.000	0.000		
43	0.000	1.000	0.000		
44	0.000	1.000	0.000		
45	0.000	1.000	0.000		
46	0.000	1.000	0.000		
47	0.000	1.000	0.000		
48	0.000	1.000	0.000		
49	0.000	1.000	0.000		
50	0.000	1.000	0.000		
51	0.000	1.000	0.000		
52	0.000	1.000	0.000		
53	0.000	1.000	0.000		
54	0.000	1.000	0.000		
55	0.000	1.000	0.000		
56	0.000	1.000	0.000		
57	0.000	1.000	0.000		
58	0.000	1.000	0.000		
59	0.000	1.000	0.000		
60	0.000	1.000	0.000		
61	0.000	1.000	0.000		
62	0.000	1.000	0.000		
63	0.000	1.000	0.000		
64	0.000	1.000	0.000		
65	0.000	1.000	0.000		
66	0.000	1.000	0.000		
67	0.000	1.000	0.000		
68	0.000	1.000	0.000		
69	0.000	1.000	0.000		
70	0.000	1.000	0.000		
71	0.000	1.000	0.000		
72	0.000	1.000	0.000		
73	0.000	1.000	0.000		
74	0.000	1.000	0.000		
75	0.000	1.000	0.000		
76	0.000	1.000	0.000		
77	0.000	1.000	0.000		
78	0.000	1.000	0.000		
79	0.000	1.000	0.000		
80	0.000	1.000	0.000		
81	0.000	1.000	0.000		
82	0.000	1.000	0.000		
83	0.000	1.000	0.000		
84	0.000	1.000	0.000		
85	0.000	1.000	0.000		
86	0.000	1.000	0.000		
87	0.000	1.000	0.000		
88	0.000	1.000	0.000		
89	0.000	1.000	0.000		
90	0.000	1.000	0.000		
91	0.000	1.000	0.000		
92	0.000	1.000	0.000		
93	0.000	1.000	0.000		
94	0.000	1.000	0.000		
95	0.000	1.000	0.000		
96	0.000	1.000	0.000		
97	0.000	1.000	0.000		
98	0.000	1.000	0.000		
99	0.000	1.000	0.000		
100	0.000	1.000	0.000		

FROSINONE

N. d'ordine	COMUNI	POPOLAZIONE RESIDENTE al 31 dic. 1963	ISCRIZIONI E CANCELLAZIONI ANAGRAFICHE NELL'ANNO 1964						POPOLAZIONE RESIDENTE al 31 dicembre 1964		
			Per movimento naturale		Per trasferimento di residenza				M	F	MF
			Nati vivi	Morti	Iscritti		Cancellati				
					da altro Comune	dall'estero	per altro Comune	per l'estero			
21	Castelnuovo Parano	955	20	7	11	—	11	—	460	508	968
22	Castrocielo	2.892	45	31	97	—	111	2	1.370	1.520	2.890
23	Castro dei Volsci	5.178	84	45	50	—	128	2	2.446	2.691	5.137
24	Ceccano	17.797	409	140	267	18	410	2	9.039	8.900	17.939
25	Ceprano	8.108	136	74	152	17	265	—	4.018	4.056	8.074
26	Cervaro	5.262	71	51	91	40	93	—	2.589	2.731	5.320
27	Colfelice	1.648	30	14	25	4	76	—	784	833	1.617
28	Colleparado	1.129	25	7	51	—	88	—	573	537	1.110
29	Colle San Magno	1.640	26	20	26	24	73	6	774	843	1.617
30	Coreno Ausonio	1.926	36	7	12	18	52	4	941	988	1.929
31	Espèria	5.364	71	39	69	8	108	—	2.600	2.765	5.365
32	Falvaterra	755	17	11	17	—	53	—	333	392	725
33	Ferentino	15.654	309	146	292	19	353	—	7.736	8.039	15.775
34	Filettino	714	15	7	21	—	41	—	341	361	702
35	Fiuggi	5.891	139	36	145	—	169	—	2.940	3.030	5.970
36	Fontana Liri	3.397	52	37	67	14	105	—	1.645	1.743	3.388
37	Fontechiari	1.684	22	17	26	15	37	2	856	835	1.691
38	FROSINONE	32.935	719	226	1.303	46	1.096	26	16.643	17.012	33.655
39	Fumone	2.048	46	20	11	2	62	—	1.010	1.015	2.025
40	Gallinaro	1.350	12	12	11	10	24	4	636	707	1.343
41	Giuliano di Roma	2.328	47	27	36	2	80	—	1.090	1.216	2.306
42	Guarcino	2.278	52	18	60	—	70	—	1.126	1.176	2.302
43	Isola del Liri	12.484	228	96	201	52	316	—	6.147	6.406	12.553
44	Monte San Giovanni Cam- pano	11.635	248	82	85	44	188	1	5.839	5.902	11.741
45	Morolo	2.805	29	20	104	1	109	—	1.407	1.403	2.810
46	Paliano	6.616	144	42	167	—	260	—	3.366	3.259	6.625
47	Pàstena	2.220	38	20	27	2	50	—	1.074	1.143	2.217
48	Pàtrica	2.504	33	21	37	—	80	—	1.221	1.252	2.473
49	Pescosòlido	1.878	37	15	30	3	33	—	923	977	1.900
50	Picinisco	2.154	26	24	36	3	41	1	1.055	1.098	2.153
51	Pico	3.540	81	16	43	1	107	2	1.734	1.806	3.540
52	Piedimonte San Germano	2.995	46	27	85	—	87	—	1.440	1.572	3.012
53	Piglio	4.388	107	41	45	—	100	—	2.166	2.233	4.399
54	Pignataro Interamna	2.164	6	14	56	4	50	2	1.032	1.132	2.164
55	Pofi	5.017	81	30	63	2	196	—	2.421	2.516	4.937
56	Pontecorvo	12.029	213	90	288	38	373	—	5.996	6.109	12.105
57	Posta Fibreno	1.458	21	11	13	1	19	—	721	742	1.463
58	Ripi	6.567	104	59	93	12	80	—	3.310	3.327	6.637
59	Rocca d'Arce	1.210	13	12	74	4	57	—	599	633	1.232
60	Roccasecca	6.469	111	67	149	43	198	—	3.167	3.340	6.507
61	San Biàgio Saracinisco	1.013	16	6	8	1	49	—	480	503	983
62	San Donato Val di Comino	3.180	50	34	51	8	78	4	1.467	1.706	3.173
63	San Giòrgio a Liri	2.556	37	16	64	1	60	1	1.208	1.373	2.581
64	San Giovanni Incàrico	3.899	61	30	85	—	168	—	1.848	1.999	3.847
65	Sant'Ambrògio sul Gari- gliano	1.115	17	15	38	10	24	11	525	605	1.130
66	Sant'Andrea del Garigliano	2.102	45	13	20	3	26	—	1.039	1.092	2.131

FROSINONE-CASERTA

N. d'ordine	COMUNI	POPOLAZIONE RESIDENTE al 31 dic. 1963	ISCRIZIONI E CANCELLAZIONI ANAGRAFICHE NELL'ANNO 1964						POPOLAZIONE RESIDENTE al 31 dicembre 1964		
			Per movimento naturale		Per trasferimento di residenza				M	F	MF
			Nati vivi	Morti	Iscritti		Cancellati				
					da altro Comune	dall'estero	per altro Comune	per l'estero			
67	Sant'Apollinare	2.316	24	25	56	—	51	—	1.082	1.238	2.320
68	Sant'Elia Fiumerapido	5.314	99	49	37	59	81	10	2.670	2.699	5.369
69	Santopadre	2.007	29	19	12	13	34	—	1.013	995	2.008
70	San Vittore del Lazio	2.201	45	21	40	1	35	—	1.084	1.147	2.231
71	Serrone	2.318	39	22	46	—	73	—	1.148	1.160	2.308
72	Settefrati	1.515	18	14	19	7	29	5	703	808	1.511
73	Sgurgola	2.841	40	26	83	—	126	—	1.441	1.371	2.812
74	Sora	24.258	509	213	507	107	433	33	12.229	12.473	24.702
75	Strangolagalli	2.510	40	20	39	1	56	2	1.312	1.200	2.512
76	Supino	4.371	75	37	71	3	91	—	2.191	2.201	4.392
77	Terelle	1.709	20	18	8	7	13	—	868	845	1.713
78	Torre Cajetani	1.155	17	13	4	—	41	—	552	570	1.122
79	Torrice	5.446	140	51	54	14	99	4	2.756	2.744	5.500
80	Trevi nel Lazio	2.394	40	21	52	1	81	—	1.124	1.261	2.385
81	Trivigliano	1.234	21	8	75	—	78	—	606	638	1.244
82	Vallecorsa	3.855	54	35	51	1	63	11	1.894	1.958	3.852
83	Vallemàio	1.377	22	8	9	7	41	—	641	725	1.366
84	Vallerotonda	3.074	69	30	36	53	89	12	1.541	1.560	3.101
85	Vèroli	18.341	389	148	260	34	405	—	9.388	9.083	18.471
86	Vicalvi	843	16	9	35	—	32	—	424	429	853
87	Vico nel Lazio	1.947	39	22	33	—	73	—	949	975	1.924
88	Villa Latina	1.484	30	15	13	9	32	—	705	784	1.489
89	Villa Santa Lucia	2.087	31	15	48	7	35	12	994	1.117	2.111
90	Villa Santo Stéfano	1.796	33	17	19	—	47	1	860	923	1.783
91	Viticuso	805	17	4	16	—	29	—	405	400	805
	PROVINCIA	439.936	8.264	3.659	8.561	1.418	11.626	254	218.250	224.390	442.640

PROVINCIA DI CASERTA

1	Ailano	1.727	34	16	45	—	38	—	834	918	1.752
2	Alife	6.185	133	49	156	39	147	57	3.107	3.153	6.260
3	Alvignano	5.122	141	41	100	12	95	1	2.611	2.627	5.238
4	Arienzo	4.586	121	44	112	7	138	2	2.285	2.357	4.642
5	Aversa	42.290	1.294	386	1.305	182	1.223	1	21.312	22.149	43.461
6	Bàia e Latina	2.417	82	17	44	7	40	2	1.216	1.275	2.491
7	Bellona	3.872	124	32	130	8	71	3	2.001	2.027	4.028
8	Caianello	1.441	21	6	43	—	70	—	691	738	1.429
9	Caiazzo	5.784	115	56	129	26	124	—	2.838	3.036	5.874
10	Calvi Risorta	4.886	154	47	102	29	100	—	2.456	2.568	5.024
11	Camigliano	1.571	45	13	48	6	61	1	759	836	1.595
12	Cancello ed Arnone	4.774	123	42	127	3	276	—	2.347	2.362	4.709
13	Capodrise	4.343	146	44	130	—	184	—	2.186	2.205	4.391
14	Capriati a Volturno	2.148	50	13	37	—	57	—	1.066	1.099	2.165
15	Càpua	18.604	402	171	479	6	676	8	9.042	9.594	18.636
16	Carinara	3.674	113	27	116	1	131	—	1.854	1.892	3.746
17	Carinola (*) <i>fino al 31-8-64</i>	13.376	260	96	211	5	315	1	6.425	7.015	13.440
	<i>dall'1-9-64</i>	9.648	72	27	54	4	101	5	4.605	5.040	9.645

(*) Cfr. avvertenze a pag. V.

CASERTA

N. d'ordine	COMUNI	POPOLAZIONE RESIDENTE al 31. dic. 1963	ISCRIZIONI E CANCELLAZIONI ANAGRAFICHE NELL'ANNO 1964						POPOLAZIONE RESIDENTE al 31 dicembre 1964		
			Per movimento naturale		Per trasferimento di residenza				M	F	MF
			Nati vivi	Morti	Iscritti		Cancellati				
					da altro Comune	dall'estero	per altro Comune	per l'estero			
18	Casagiove	9.073	280	65	351	4	419	—	4.512	4.712	9.224
19	Casal di Principe	14.748	538	127	296	1	384	—	7.724	7.348	15.072
20	Casaluce	5.477	178	38	149	4	170	—	2.784	2.816	5.600
21	Casapulla	4.693	165	56	270	6	217	—	2.326	2.535	4.861
22	CASERTA	52.791	1.183	455	2.329	25	1.668	1	26.517	27.687	54.204
23	Castel Campagnano	2.048	45	14	17	4	52	—	1.006	1.042	2.048
24	Castel di Sasso	1.525	35	16	11	—	41	—	746	768	1.514
25	Castello d'Alife	1.255	32	10	24	2	30	5	619	649	1.268
26	Castel Morrone	3.835	77	39	60	1	99	—	1.870	1.965	3.835
27	Castel Volturno	3.417	112	29	140	—	82	—	1.797	1.761	3.558
28	Cervino	4.689	141	33	90	—	148	—	2.367	2.372	4.739
29	Cesa	5.059	209	47	128	—	189	—	2.558	2.602	5.160
30	Ciorlano	953	24	5	1	—	20	12	486	455	941
31	Conca della Campania	2.846	49	30	46	—	66	—	1.351	1.494	2.845
32	Curti	4.745	125	54	148	27	180	1	2.279	2.531	4.810
33	Dragoni	2.683	69	27	62	1	42	—	1.371	1.375	2.746
34	Falciano del Massico (*) dall'1-9-64	3.792	37	7	25	—	62	—	1.823	1.962	3.785
35	Fontegreca	999	18	10	9	2	20	2	484	512	996
36	Formicola	2.190	44	16	47	11	29	1	1.082	1.164	2.246
37	Francolise	4.890	148	35	119	2	245	—	2.413	2.466	4.879
38	Frignano	7.247	241	61	161	2	257	—	3.645	3.688	7.333
39	Gallo	1.833	39	14	5	17	26	—	847	1.007	1.854
40	Gallùccio	3.714	70	32	41	11	146	—	1.800	1.858	3.658
41	Giano Vetusto	887	9	15	11	—	6	—	398	488	886
42	Giòia Sannitica	4.090	115	25	48	5	95	5	2.087	2.046	4.133
43	Grazzanise	6.535	171	56	289	—	346	—	3.122	3.471	6.593
44	Gricignano di Aversa	4.034	147	30	52	6	74	—	2.042	2.093	4.135
45	Letino	1.176	30	12	31	5	24	—	601	605	1.206
46	Lìberi	1.630	42	17	20	5	28	—	799	853	1.652
47	Lusciano	8.216	275	69	163	1	238	—	4.144	4.204	8.348
48	Macerata Campania	6.919	192	65	182	1	146	—	3.529	3.554	7.083
49	Maddaloni	32.228	1.002	331	594	50	876	32	16.121	16.514	32.635
50	Marcianise	25.450	866	245	492	8	467	—	12.811	13.293	26.104
51	Marzano Appio	3.998	104	35	64	3	125	3	1.985	2.021	4.006
52	Mignano Monte Lungo	3.378	56	28	101	16	100	10	1.651	1.762	3.413
53	Mondragone	18.546	471	134	449	27	435	—	9.435	9.489	18.924
54	Orta di Atella	8.025	331	69	190	1	226	—	4.070	4.182	8.252
55	Parete	5.868	193	41	113	3	124	—	2.961	3.051	6.012
56	Pastorano	2.410	61	22	98	—	53	—	1.200	1.294	2.494
57	Piana di Caiazzo	2.746	58	26	50	2	67	—	1.325	1.438	2.763
58	Piedimonte d'Alife	10.365	268	91	338	23	348	3	5.058	5.494	10.552
59	Pietramelara	3.907	103	48	103	8	130	—	1.929	2.014	3.943
60	Pietrayairano	3.242	84	25	40	1	107	—	1.586	1.649	3.235
61	Pignataro Maggiore	6.111	141	60	151	11	181	—	2.985	3.188	6.173
62	Pontelatone	2.143	55	19	40	2	46	—	1.057	1.118	2.175
63	Portico di Caserta	4.362	135	50	111	5	139	—	2.193	2.231	4.424
64	Prata Sannita	2.079	51	13	28	—	58	—	1.024	1.063	2.087

(*) Cfr. avvertenze a pag. V.

CASERTA-BENEVENTO

N. d'ordine	COMUNI	POPOLAZIONE RESIDENTE al 31 dic. 1963	ISCRIZIONI E CANCELLAZIONI ANAGRAFICHE NELL'ANNO 1964						POPOLAZIONE RESIDENTE al 31 dicembre 1964		
			Per movimento naturale		Per trasferimento di residenza				M	F	MF
			Nati vivi	Morti	Iscritti		Cancellati				
					da altro Comune	dall'estero	per altro Comune	per l'estero			
65	Pratella	2.173	50	23	30	—	57	—	1.085	1.088	2.173
66	Presenzano	1.906	46	15	39	3	49	—	941	989	1.930
67	Raviscanina	1.496	28	11	27	1	22	3	758	758	1.516
68	Recale	3.821	144	29	186	9	143	—	1.942	2.046	3.988
69	Riardo	2.265	68	22	74	2	115	—	1.147	1.125	2.272
70	Rocca d'Evandro	3.948	75	23	36	35	74	1	1.979	2.017	3.996
71	Roccamonfina	4.943	111	48	92	3	142	—	2.389	2.570	4.959
72	Roccaromana	1.390	41	13	38	10	45	—	681	740	1.421
73	Rocchetta e Croce	774	15	9	20	—	34	—	377	389	766
74	Ruviano	2.679	49	28	44	4	83	—	1.350	1.315	2.665
75	San Cipriano d'Aversa	15.985	581	137	277	—	372	—	8.250	8.084	16.334
76	San Felice a Cancellò	15.573	499	136	321	8	624	5	7.749	7.887	15.636
77	San Gregorio Matese	1.492	34	12	26	1	54	—	761	726	1.487
78	San Marcellino	6.422	227	55	235	4	232	—	3.290	3.311	6.601
79	San Nicola la Strada	7.303	225	69	288	5	303	—	3.740	3.709	7.449
80	San Pietro Infine	1.229	19	13	32	8	29	54	581	611	1.192
81	San Potito Sannitico	1.671	30	18	39	7	64	—	814	851	1.665
82	San Prisco	6.011	175	64	150	1	145	—	2.977	3.151	6.128
83	Santa Maria a Vico	9.316	234	101	286	33	361	4	4.668	4.735	9.403
84	Santa Maria Capua Vetere	30.669	720	315	923	102	1.081	6	14.848	16.164	31.012
85	Santa Maria la Fossa	2.840	99	27	69	—	131	—	1.345	1.505	2.850
86	San Tammaro	2.299	45	22	68	—	93	—	1.125	1.172	2.297
87	Sant'Angelo d'Alife	2.841	68	29	33	3	75	20	1.375	1.446	2.821
88	Sant'Arpino	5.084	171	45	165	6	201	—	2.538	2.642	5.180
89	Sessa Aurunca	29.539	676	278	486	3	671	3	14.412	15.340	29.752
90	Sparanise	6.106	172	56	243	8	283	—	2.947	3.243	6.190
91	Succivo	4.633	153	43	163	—	158	1	2.333	2.414	4.747
92	Teano	15.709	418	160	256	6	425	2	7.844	7.958	15.802
93	Teverola	4.597	147	37	124	1	117	—	2.340	2.375	4.715
94	Tora e Picilli	1.895	37	10	22	—	55	—	920	969	1.889
95	Trèntola-Ducenta	9.479	328	96	238	4	298	3	4.744	4.908	9.652
96	Vairano Patenora	4.798	76	37	163	21	169	—	2.414	2.438	4.852
97	Valle Agricola	1.408	50	9	7	9	9	4	740	712	1.452
98	Valle di Maddaloni	2.489	68	22	66	—	94	—	1.225	1.282	2.507
99	Villa di Briano	5.148	176	45	141	1	170	—	2.650	2.601	5.251
100	Villa Literno	7.255	260	65	185	—	212	—	3.738	3.685	7.423
101	Vitulazio	3.435	79	38	85	15	114	2	1.660	1.800	3.460
	PROVINCIA	666.476	18.643	6.033	17.332	951	20.182	264	332.407	344.516	676.923

PROVINCIA DI BENEVENTO

1	Airola	6.003	162	61	174	14	205	—	2.958	3.129	6.087
2	Amorosi	2.957	47	26	67	9	119	—	1.433	1.502	2.935
3	Apice	6.516	145	53	93	4	194	—	3.245	3.266	6.511
4	Apollosa	2.853	52	18	33	2	62	—	1.442	1.418	2.860
5	Arpaia	1.821	55	16	36	—	90	—	898	908	1.806
6	Arpaise	1.059	18	8	34	—	27	—	512	564	1.076

BENEVENTO

N. d'ordine	COMUNI	POPOLAZIONE RESIDENTE al 31 dic. 1963	ISCRIZIONI E CANCELLAZIONI ANAGRAFICHE NELL'ANNO 1964						POPOLAZIONE RESIDENTE al 31 dicembre 1964		
			Per movimento naturale		Per trasferimento di residenza				M	F	MF
			Nati vivi	Morti	Iscritti		Cancellati				
					da altro Comune	dall'estero	per altro Comune	per l'estero			
7	Baselice	3.669	71	31	23	6	47	—	1.847	1.844	3.691
8	BENEVENTO	56.435	1.455	444	1.602	33	1.740	12	27.868	29.461	57.329
9	Bonea	1.810	39	16	62	5	85	43	838	904	1.772
10	Bucciano	1.583	46	13	33	3	39	2	807	804	1.611
11	Buonalbergo	2.567	53	18	31	—	68	—	1.229	1.336	2.565
12	Calvi	2.977	73	25	98	—	123	—	1.513	1.487	3.000
13	Campolattaro	1.479	20	15	29	1	39	—	736	739	1.475
14	Campoli del Monte Taburno	1.895	45	13	71	—	102	—	941	955	1.896
15	Casalduni	2.251	31	19	30	9	49	—	1.109	1.144	2.253
16	Castelfranco in Miscano	1.903	32	21	26	9	56	20	931	942	1.873
17	Castelpagano	2.382	37	23	25	1	31	5	1.177	1.209	2.386
18	Castelpoto	2.122	48	19	57	—	105	3	1.021	1.079	2.100
19	Castelvenerè	2.306	47	16	56	—	90	—	1.127	1.176	2.303
20	Castelvètere in Val Fortore	3.523	51	44	46	10	67	—	1.680	1.839	3.519
21	Cautano	1.995	50	20	61	—	125	—	937	1.024	1.961
22	Ceppaloni	4.176	76	52	146	21	232	3	2.083	2.049	4.132
23	Cerreto Sannita	5.257	97	45	85	—	123	—	2.525	2.746	5.271
24	Circello	3.805	76	34	36	2	78	—	1.892	1.915	3.807
25	Colle Sannita	4.087	72	48	50	6	79	—	1.954	2.134	4.088
26	Cusano Mutri	5.007	110	41	51	2	112	—	2.488	2.529	5.017
27	Dugenta	2.647	61	29	78	7	135	3	1.302	1.324	2.626
28	Durazzano	2.463	63	22	29	—	50	—	1.218	1.265	2.483
29	Faicchio	3.980	71	24	38	5	82	—	1.990	1.998	3.988
30	Foglianise	2.976	62	24	107	1	113	—	1.426	1.583	3.009
31	Foiano di Val Fortore	2.123	33	12	29	—	24	—	1.081	1.068	2.149
32	Fòrchia	1.155	20	9	22	—	60	—	561	567	1.128
33	Fragneto l'Abate	1.878	32	13	37	1	59	1	903	972	1.875
34	Fragneto Monforte	2.286	37	10	36	—	81	—	1.133	1.135	2.268
35	Frasso Telesino	3.907	99	34	61	12	127	—	1.928	1.990	3.918
36	Ginestra degli Schiavoni	1.016	22	7	16	—	33	2	512	500	1.012
37	Guardia Sanframondi	6.485	153	66	83	12	170	35	3.169	3.293	6.462
38	Limàtola	3.343	79	20	71	11	94	—	1.716	1.674	3.390
39	Melizzano	2.395	41	21	55	—	99	—	1.161	1.210	2.371
40	Moiano	4.077	113	31	48	—	100	—	2.008	2.099	4.107
41	Molinara	2.315	36	30	18	9	50	—	1.115	1.183	2.298
42	Montefalcone di Val Fortore	3.129	76	33	21	—	114	—	1.498	1.581	3.079
43	Montesarchio	11.106	288	101	446	21	529	2	5.455	5.774	11.229
44	Morcone	8.797	84	71	64	—	194	—	4.364	4.316	8.680
45	Paduli	5.106	137	51	67	8	96	—	2.569	2.602	5.171
46	Pago Veiano	2.940	63	20	26	4	66	—	1.463	1.484	2.947
47	Pannarano	2.810	72	31	51	1	172	—	1.334	1.397	2.731
48	Paolisi	1.895	64	24	73	13	84	—	956	981	1.937
49	Paupisi	2.028	48	23	41	2	56	—	1.015	1.025	2.040
50	Pescò Sannita	2.900	63	29	44	3	78	2	1.434	1.467	2.901
51	Pietraròja	1.086	21	9	5	3	21	1	492	592	1.084
52	Pietrelcina	3.718	74	35	87	3	106	—	1.842	1.899	3.741

BENEVENTO-NAPOLI

N. d'ordine	COMUNI	POPOLAZIONE RESIDENTE al 31 dic. 1963	ISCRIZIONI E CANCELLAZIONI ANAGRAFICHE NELL'ANNO 1964						POPOLAZIONE RESIDENTE al 31 dicembre 1964		
			Per movimento naturale		Per trasferimento di residenza				M	F	MF
			Nati vivi	Morti	Iscritti		Cancellati				
					da altro Comune	dall'estero	per altro Comune	per l'estero			
53	Ponte	2.330	46	27	92	5	103	—	1.148	1.195	2.343
54	Pontelandolfo	6.186	61	53	35	—	90	—	3.074	3.065	6.139
55	Puglianello	1.269	21	12	11	1	38	—	621	631	1.252
56	Reino	1.702	38	17	23	1	53	18	827	849	1.676
57	San Bartolomeo in Galdo	8.656	148	103	94	49	177	30	4.322	4.315	8.637
58	San Giòrgio del Sànnio .	5.568	93	41	231	13	276	—	2.698	2.890	5.588
59	San Giòrgio la Molara .	4.731	107	38	62	14	129	1	2.390	2.356	4.746
60	San Lèucio del Sànnio .	3.560	74	33	84	11	147	—	1.778	1.771	3.549
61	San Lorenzello	2.328	56	17	73	6	78	—	1.185	1.183	2.368
62	San Lorenzo Maggiore .	2.755	71	32	53	2	56	—	1.377	1.416	2.793
63	San Lupo	1.534	24	13	19	—	20	—	775	769	1.544
64	San Marco dei Cavoti .	4.453	75	43	73	20	113	—	2.189	2.276	4.465
65	San Martino Sannita . .	1.672	32	12	35	5	82	—	803	847	1.650
66	San Nazzaro	798	11	8	12	5	29	—	395	394	789
67	San Nicola Manfredi . .	3.068	67	29	60	1	104	—	1.541	1.522	3.063
68	San Salvatore Telesino .	3.579	64	28	109	3	120	—	1.789	1.818	3.607
69	Santa Croce del Sànnio	1.695	22	15	30	6	77	—	778	883	1.661
70	Sant'Agata de' Goti . .	11.950	294	76	159	6	411	28	5.919	5.975	11.894
71	Sant'Angelo a Cùpolo . .	3.925	103	40	75	18	131	—	1.989	1.961	3.950
72	Sassinoro	1.257	19	19	17	—	14	—	603	657	1.260
73	Solopaca	5.370	111	51	117	11	219	—	2.590	2.749	5.339
74	Telese	3.429	80	20	162	4	170	27	1.707	1.751	3.458
75	Tocco Càudio	2.144	55	16	32	3	91	—	1.041	1.086	2.127
76	Torrecoiso	3.794	90	35	61	6	130	—	1.844	1.942	3.786
77	Vitulano	3.175	67	19	113	1	124	1	1.558	1.654	3.212
	PROVINCIA	311.927	6.749	2.715	6.540	444	9.862	239	153.807	159.037	312.844

PROVINCIA DI NAPOLI

1	Acerra	27.408	896	278	460	30	673	8	13.800	14.035	27.835
2	Afragola	47.812	1.727	498	1.068	14	1.123	—	24.640	24.360	49.000
3	Agèrola	6.984	168	45	53	—	91	—	3.511	3.558	7.069
4	Anacapri	3.735	95	30	68	19	83	—	1.881	1.923	3.804
5	Arzano	16.907	544	163	542	—	408	—	8.662	8.760	17.422
6	Bàcoli	18.220	470	114	343	17	480	—	9.306	9.150	18.456
7	Barano d'Ischia	5.805	133	52	111	34	103	11	2.920	2.997	5.917
8	Boscotrecase	17.867	552	159	485	6	626	—	9.161	8.964	18.125
9	Boscotrecase	20.826	535	209	543	13	1.029	—	10.216	10.463	20.679
10	Brusciano	8.420	269	81	243	7	287	—	4.303	4.268	8.571
11	Caivano	24.242	935	266	599	2	652	16	12.414	12.430	24.844
12	Calvizzano	5.663	163	51	156	—	211	1	2.820	2.899	5.719
13	Camposano	4.143	104	37	90	4	110	—	2.098	2.096	4.194
14	Capri	7.441	175	66	147	31	135	27	3.686	3.880	7.566
15	Carbonara di Nola	1.687	42	14	49	2	49	23	827	867	1.694
16	Cardito	11.404	402	115	370	—	454	—	5.753	5.854	11.607
17	Casalnuovo di Napoli . .	16.986	528	142	466	5	644	2	8.501	8.696	17.197
18	Casamarciano	2.170	34	16	51	4	110	—	1.053	1.080	2.133

NAPOLI

N. d'ordine	COMUNI	POPOLAZIONE RESIDENTE al 31 dic 1963	ISCRIZIONI E CANCELLAZIONI ANAGRAFICHE NELL'ANNO 1964						POPOLAZIONE RESIDENTE al 31 dicembre 1964		
			Per movimento naturale		Per trasferimento di residenza				M	F	MF
			Nati vivi	Morti	Iscritti		Cancellati				
					da altro Comune	dall'estero	per altro Comune	per l'estero			
19	Casamicciola Terme . . .	5.149	130	41	90	9	85	—	2.559	2.693	5.252
20	Casandrino	5.620	186	55	156	1	195	—	2.821	2.892	5.713
21	Casavatore	6.329	229	67	397	7	234	2	3.304	3.355	6.659
22	Càsola di Nàpoli	3.397	103	24	71	—	122	15	1.694	1.716	3.410
23	Casòria	28.878	1.029	229	2.146	32	984	—	15.098	15.774	30.872
24	Castellammare di Stàbia	66.587	1.746	578	1.422	56	1.765	68	33.130	34.270	67.400
25	Castello di Cisterna . . .	3.025	98	34	78	—	138	—	1.535	1.494	3.029
26	Cèrcola	11.721	379	97	457	9	389	1	5.996	6.083	12.079
27	Cicciano	9.111	281	66	222	4	230	—	4.638	4.684	9.322
28	Cimitile	5.486	118	52	106	18	167	—	2.699	2.810	5.509
29	Comiziano	1.651	37	12	36	10	41	—	822	859	1.681
30	Crispano	3.128	86	28	92	1	86	—	1.563	1.630	3.193
31	Forio	7.469	198	65	111	28	125	46	3.759	3.811	7.570
32	Frattamaggiore	31.371	1.063	259	810	4	787	—	15.799	16.403	32.202
33	Frattaminore	8.040	323	70	272	1	221	—	4.162	4.183	8.345
34	Giugliano in Campània . .	31.537	944	244	484	3	622	—	15.776	16.326	32.102
35	Gragnano	21.310	612	181	531	8	707	—	10.864	10.709	21.573
36	Grumo Nevano	12.506	436	119	483	7	365	—	6.236	6.712	12.948
37	Ischia	12.299	337	94	326	52	246	—	6.316	6.358	12.674
38	Lacco Ameno	2.693	75	26	85	1	68	1	1.382	1.377	2.759
39	Lèttère	4.261	141	26	57	—	99	—	2.155	2.179	4.334
40	Liveri	1.775	40	24	60	—	115	—	856	880	1.736
41	Marano di Nàpoli	20.240	648	187	701	28	494	—	10.352	10.584	20.936
42	Mariglianella	4.114	125	32	155	1	161	4	2.023	2.175	4.198
43	Marigliano	19.699	513	189	573	66	517	22	9.784	10.339	20.123
44	Massa Lubrense	9.309	198	63	126	28	189	—	4.549	4.860	9.409
45	Melito di Nàpoli	7.824	269	84	203	1	181	—	4.012	4.020	8.032
46	Meta	6.653	156	72	220	8	228	—	3.210	3.527	6.737
47	Monte di Pròcida	10.760	293	51	139	19	148	5	5.521	5.486	11.007
48	Mugnano di Nàpoli	11.992	389	115	212	—	309	—	6.063	6.106	12.169
49	NÀPOLI	1204.941	30.503	10.657	18.298	902	23.250	98	586.414	634.225	1220.639
50	Nola	25.273	675	237	854	25	908	—	12.610	13.072	25.682
51	Ottaviano	17.172	550	174	437	11	467	—	8.663	8.866	17.529
52	Palma Campània	12.416	328	90	209	13	349	—	6.124	6.403	12.527
53	Piano di Sorrento	8.873	208	71	303	6	308	—	4.340	4.671	9.011
54	Pimonte	3.620	147	37	52	—	84	—	1.866	1.832	3.698
55	Poggiomarino	12.735	356	121	228	4	488	—	6.301	6.413	12.714
56	Pòllena Trócchia	5.445	153	42	190	6	191	12	2.732	2.817	5.549
57	Pomigliano d'Arco	22.474	646	205	568	14	681	52	11.303	11.461	22.764
58	Pompei	20.915	550	136	788	—	760	15	10.641	10.701	21.342
59	Pòrtici	55.936	1.477	422	3.834	60	2.496	4	28.070	30.315	58.385
60	Pozzuoli	54.972	1.709	370	1.241	59	739	—	28.388	28.484	56.872
61	Pròcida	9.968	195	109	111	14	186	1	5.007	4.985	9.992
62	Qualiano	8.140	316	47	201	—	176	—	4.175	4.259	8.434
63	Quarto	6.981	265	50	119	1	137	—	3.589	3.590	7.179
64	Resina	46.647	1.473	391	915	9	1.299	2	23.500	23.852	47.352
65	Roccarainola	4.628	114	41	155	—	169	—	2.277	2.410	4.687
66	San Gennaro Vesuviano . . .	6.366	187	46	127	—	191	—	3.221	3.222	6.443

NAPOLI-AVELLINO

N. d'ordine	COMUNI	POPOLAZIONE RESIDENTE al 31 dic. 1963	ISCRIZIONI E CANCELLAZIONI ANAGRAFICHE NELL'ANNO 1964						POPOLAZIONE RESIDENTE al 31 dicembre 1964		
			Per movimento naturale		Per trasferimento di residenza				M	F	MF
			Nati vivi	Morti	Iscritti		Cancellati				
					da altro Comune	dall'estero	per altro Comune	per l'estero			
67	San Giòrgio a Cremano	23.683	401	198	2.896	24	1.122	3	12.447	13.234	25.681
68	San Giuseppe Vesuviano	21.420	622	181	470	20	604	—	10.831	10.916	21.747
69	San Paolo Bel Sito	2.871	86	22	138	3	133	—	1.399	1.544	2.943
70	San Sebastiano al Vesuvio	3.801	111	26	237	6	167	—	1.955	2.007	3.962
71	Sant'Agnello	6.167	150	48	161	13	205	—	2.973	3.265	6.238
72	Sant'Anastasia	17.545	523	151	408	6	425	4	8.830	9.072	17.902
73	Sant'Antimò	19.394	725	182	364	3	363	—	9.801	10.140	19.941
74	Sant'Antonio Abate	11.067	409	88	221	5	297	8	5.586	5.723	11.309
75	San Vitaliano	2.834	61	26	100	1	84	4	1.383	1.499	2.882
76	Saviano	10.801	256	94	251	22	290	—	5.276	5.670	10.946
77	Scisciano	3.579	98	31	90	9	105	2	1.808	1.830	3.638
78	Serrara Fontana	2.390	58	22	25	10	34	4	1.228	1.195	2.423
79	Somma Vesuviana	18.368	532	177	361	17	374	—	9.203	9.524	18.727
80	Sorrento	12.356	320	121	426	22	218	1	6.213	6.571	12.784
81	Striano	4.631	129	32	99	6	82	1	2.404	2.346	4.750
82	Terzigno	10.387	336	99	234	1	234	—	5.220	5.405	10.625
83	Torre Annunziata	58.983	1.726	537	1.472	85	1.691	11	29.502	30.525	60.027
84	Torre del Greco	81.719	2.545	686	1.554	50	1.310	9	41.490	42.373	83.863
85	Tufino	2.912	76	25	48	4	142	28	1.363	1.482	2.845
86	Vico Equense	15.107	393	109	243	12	316	—	7.684	7.646	15.330
87	Villaricca	7.826	265	74	237	6	252	—	3.886	4.122	8.008
88	Visciano	3.532	93	25	54	5	71	11	1.733	1.844	3.577
89	Volla	5.460	184	41	149	—	157	—	2.798	2.797	5.595
	PROVINCIA	2495.989	68.905	21.761	55.533	2.044	58.841	522	1238464	1302883	2541.347

PROVINCIA DI AVELLINO

1	Aiello del Sabato	2.824	64	23	84	—	173	—	1.364	1.412	2.776
2	Altavilla Irpina	6.599	127	64	176	28	299	7	3.199	3.361	6.560
3	Andretta	4.122	65	37	43	4	69	3	2.029	2.096	4.125
4	Aquilònia	3.786	102	49	51	7	130	—	1.923	1.844	3.767
5	Ariano Irpino	25.206	499	186	374	22	739	10	12.567	12.599	25.166
6	Atripalda	8.029	162	54	306	3	391	13	3.908	4.134	8.042
7	Avella	5.717	173	51	109	3	160	—	2.853	2.938	5.791
8	AVELLINO	44.404	1.034	313	2.223	78	1.696	31	21.901	23.798	45.699
9	Bagnoli Irpino	4.344	102	27	73	3	131	—	2.161	2.203	4.364
10	Baiano	4.423	127	38	158	—	173	—	2.216	2.281	4.497
11	Bisaccia	7.567	167	54	52	3	187	1	3.849	3.698	7.547
12	Bonito	3.348	58	24	58	8	77	12	1.576	1.783	3.359
13	Cairano	1.219	30	9	15	23	36	—	601	641	1.242
14	Calabritto	4.263	88	44	51	13	88	—	2.129	2.154	4.283
15	Calitri	8.346	184	79	79	3	176	—	4.210	4.147	8.357
16	Càndida	1.335	31	7	43	—	54	—	681	667	1.348
17	Caposele	4.313	83	23	67	7	112	—	2.144	2.191	4.335
18	Capriaglia Irpina	2.134	55	24	50	7	57	—	1.057	1.108	2.165
19	Carife	2.836	49	24	41	30	95	—	1.419	1.418	2.837
20	Casalbore	2.460	66	22	74	14	43	—	1.273	1.276	2.549

AVELLINO

N. d'ordine	COMUNI	POPOLAZIONE RESIDENTE al 31 dic. 1963	ISCRIZIONI E CANCELLAZIONI ANAGRAFICHE NELL'ANNO 1964						POPOLAZIONE RESIDENTE al 31 dicembre 1964		
			Per movimento naturale		Per trasferimento di residenza				M	F	MF
			Nati vivi	Morti	Iscritti		Cancellati				
					da altro Comune	dall'estero	per altro Comune	per l'estero			
21	Cassano Irpino	1.543	21	13	35	1	86	81	689	731	1.420
22	Castel Baronia	1.673	24	15	37	1	72	—	819	829	1.648
23	Castelfranci	3.019	61	25	65	—	120	—	1.450	1.550	3.000
24	Castelvètere sul Calore	2.240	40	27	30	—	86	—	1.065	1.132	2.197
25	Cervinara	10.721	262	78	257	24	475	20	5.291	5.400	10.691
26	Cesinali	1.494	33	9	64	—	78	—	739	765	1.504
27	Chianche	1.164	15	5	66	—	64	—	559	617	1.176
28	Chiusano di San Domènico	2.909	59	25	43	4	100	—	1.448	1.442	2.890
29	Contrada	2.846	90	25	90	17	124	1	1.423	1.470	2.893
30	Conza della Campania	2.773	47	22	42	4	62	—	1.361	1.421	2.782
31	Domicella	1.755	42	9	48	—	90	3	824	919	1.743
32	Flùmeri	2.885	64	14	79	—	80	—	1.456	1.478	2.934
33	Fontanarosa	4.379	85	39	77	—	152	—	2.080	2.270	4.350
34	Forino	4.672	122	51	82	3	176	—	2.238	2.414	4.652
35	Frigento	5.315	128	44	56	—	143	1	2.651	2.660	5.311
36	Gesualdo	5.206	110	38	84	13	181	—	2.597	2.597	5.194
37	Greci	2.049	35	21	41	—	67	—	985	1.052	2.037
38	Grottaminarda	7.781	160	65	100	8	148	—	3.944	3.892	7.836
39	Grottolella	1.532	33	10	49	—	37	—	778	789	1.567
40	Guardia Lombardi	4.805	114	34	36	13	36	2	2.462	2.434	4.896
41	Lacedònia	5.351	126	40	153	14	259	—	2.670	2.675	5.345
42	Làpio	2.383	42	15	24	—	80	—	1.173	1.181	2.354
43	Làuro	3.223	81	19	109	4	154	—	1.571	1.673	3.244
44	Lioni	6.507	138	53	142	14	114	4	3.183	3.447	6.630
45	Luogosano	1.778	46	15	31	—	98	—	883	859	1.742
46	Manocalzati	2.487	67	17	82	3	101	—	1.228	1.293	2.521
47	Marzano di Nola	1.583	38	13	66	—	91	—	764	819	1.583
48	Melito Irpino	2.176	42	29	28	3	47	2	1.053	1.118	2.171
49	Mercogliano	4.201	87	31	109	—	157	—	2.030	2.179	4.209
50	Mirabella Eclano	8.665	170	74	120	—	167	—	4.317	4.397	8.714
51	Montaguto	1.367	15	13	19	—	69	—	627	692	1.319
52	Montecalvo Irpino	5.990	144	34	49	13	142	—	2.974	3.046	6.020
53	Montefalcione	4.349	147	31	87	8	112	3	2.227	2.218	4.445
54	Monteforte Irpino	4.350	94	36	93	10	190	—	2.146	2.175	4.321
55	Montefrédane	2.385	40	9	61	—	127	—	1.180	1.170	2.350
56	Montefusco	1.934	41	11	66	2	96	—	963	973	1.936
57	Montella	8.788	262	54	117	31	204	—	4.512	4.428	8.940
58	Montemarano	4.653	90	42	67	15	141	—	2.246	2.396	4.642
59	Montemiletto	5.549	122	37	78	—	120	—	2.809	2.783	5.592
60	Monteverde	2.269	49	21	25	—	127	—	1.086	1.109	2.195
61	Montoro Inferiore	7.786	188	69	182	4	290	—	3.819	3.982	7.801
62	Montoro Superiore	5.482	159	47	130	8	187	—	2.767	2.778	5.545
63	Morra De Sanctis	2.745	60	22	23	4	53	—	1.370	1.387	2.757
64	Moschiano	1.651	36	12	48	—	90	—	834	799	1.633
65	Mugnano del Cardinale	4.905	140	32	86	—	141	—	2.424	2.534	4.958
66	Nusco	5.887	139	44	93	12	264	11	2.801	3.011	5.812
67	Ospedaletto d'Alpinolo	1.738	37	7	67	5	81	—	869	890	1.759

AVELLINO

N. d'ordine	COMUNI	POPOLAZIONE RESIDENTE al 31 dic. 1963	ISCRIZIONI E CANCELLAZIONI ANAGRAFICHE NELL'ANNO 1964						POPOLAZIONE RESIDENTE al 31 dicembre 1964		
			Per movimento naturale		Per trasferimento di residenza				M	F	MF
			Nati vivi	Morti	Iscritti		Cancellati				
					da altro Comune	dall'estero	per altro Comune	per l'estero			
68	Pago del Vallo di Lauro	1.514	43	15	53	—	62	—	718	815	1.533
69	Parolise	762	11	9	17	—	43	—	362	376	738
70	Paternòpoli	3.663	55	25	57	4	136	—	1.744	1.874	3.618
71	Petraro Irpino	710	13	3	7	—	24	—	341	362	703
72	Pietradefusi	3.299	48	28	79	—	163	—	1.572	1.663	3.235
73	Pietrastornina	2.737	60	30	48	3	154	—	1.308	1.356	2.664
74	Prata di Principato Ultra	3.015	84	36	52	36	102	—	1.466	1.583	3.049
75	Pràtola Serra	3.783	79	27	81	9	97	8	1.911	1.909	3.820
76	Quadrelle	1.139	31	10	28	—	32	—	544	612	1.156
77	Quindici	3.041	70	21	59	—	123	—	1.479	1.547	3.026
78	Roccabascerana	2.849	68	28	77	10	177	5	1.388	1.406	2.794
79	Rocca San Felice	1.466	39	11	20	1	35	1	766	713	1.479
80	Rotondi	3.209	105	32	103	2	189	—	1.573	1.625	3.198
81	Salza Irpina	1.041	29	13	22	—	47	—	518	514	1.032
82	San Mango sul Calore	2.257	42	19	40	—	64	—	1.125	1.131	2.256
83	San Martino Valle Caudina.	5.901	140	55	183	26	358	—	2.929	2.908	5.837
84	San Michele di Serino	1.740	33	17	39	24	50	—	846	923	1.769
85	San Nicola Baronia	1.208	32	12	8	3	28	1	613	597	1.210
86	San Potito Ultra	1.486	36	9	69	—	112	—	748	722	1.470
87	San Sòssio Baronia	2.371	36	14	31	4	53	—	1.181	1.194	2.375
88	Santa Lucia di Serino	1.400	44	16	41	—	73	—	705	691	1.396
89	Sant'Andrea di Conza	2.810	76	29	41	9	110	—	1.365	1.432	2.797
90	Sant'Angelo all'Esca	1.570	40	15	40	3	54	—	765	819	1.584
91	Sant'Angelo a Scala	907	27	9	18	—	54	—	441	448	889
92	Sant'Angelo dei Lombardi	6.466	148	52	148	—	184	—	3.212	3.314	6.526
93	Santa Paolina	1.906	35	17	50	30	52	—	989	963	1.952
94	Sant'Arcangelo Trimonte.	1.183	24	11	26	—	52	—	567	603	1.170
95	Santo Stefano del Sole	1.735	27	7	36	6	66	6	843	882	1.725
96	Savignano Irpino	2.503	39	17	52	—	144	27	1.190	1.216	2.406
97	Scampitella	2.250	51	16	42	—	57	—	1.146	1.124	2.270
98	Senèrchia	1.430	25	15	23	—	49	—	709	705	1.414
99	Serino	6.987	158	49	112	17	226	1	3.491	3.507	6.998
100	Sirignano	1.079	33	10	26	—	46	—	497	585	1.082
101	Solofra	8.617	254	66	145	24	278	—	4.257	4.439	8.696
102	Sorbo Sèrpico	818	11	6	15	12	62	1	387	400	787
103	Sperone	1.812	43	10	50	1	64	—	922	910	1.832
104	Sturno	4.004	68	18	29	8	87	—	2.018	1.986	4.004
105	Summonte	1.652	30	14	65	—	92	—	811	830	1.641
106	Taurano	1.554	45	15	31	12	58	—	792	777	1.569
107	Taurasi	2.829	74	26	58	11	64	—	1.421	1.461	2.882
108	Teora	2.999	50	24	31	7	97	—	1.486	1.480	2.966
109	Torella de' Lombardi	3.512	85	42	62	1	137	—	1.732	1.749	3.481
110	Torre le Nocelle	1.832	40	17	28	3	56	—	892	938	1.830
111	Torroni	724	21	10	28	—	26	—	362	375	737
112	Trevico	1.766	40	15	52	—	43	—	887	913	1.800
113	Tufo	1.787	38	13	34	2	84	—	872	892	1.764
114	Vallata	5.185	127	37	39	7	96	—	2.635	2.590	5.225

AVELLINO-SALERNO

N. d'ordine	COMUNI	POPOLAZIONE RESIDENTE al 31 dic. 1963	ISCRIZIONI E CANCELLAZIONI ANAGRAFICHE NELL'ANNO 1964						POPOLAZIONE RESIDENTE al 31 dicembre 1964		
			Per movimento naturale		Per trasferimento di residenza				M	F	MF
			Nati vivi	Morti	Iscritti		Cancellati				
					da altro Comune	dall'estero	per altro Comune	per l'estero			
115	Vallesaccarda	1.944	79	7	23	—	67	—	999	973	1.972
116	Venticano	2.598	52	20	55	—	87	—	1.307	1.291	2.598
117	Villamaina	1.325	28	7	30	—	18	—	673	685	1.358
118	Villanova del Battista	3.045	47	21	20	—	68	3	1.537	1.483	3.020
119	Volturara Irpina	4.773	93	36	42	—	57	—	2.422	2.393	4.815
120	Zùngoli	2.645	69	16	30	—	91	4	1.312	1.321	2.633
	PROVINCIA	463.056	10.486	3.645	10.258	769	15.813	262	229.221	235.628	464.849

PROVINCIA DI SALERNO

1	Acerno	3.433	95	22	78	2	107	—	1.717	1.762	3.479
2	Agròpoli	9.572	201	57	489	15	385	—	4.979	4.856	9.835
3	Albanella	5.802	110	45	123	—	162	—	2.910	2.918	5.828
4	Alfano	1.160	30	1	12	—	30	—	584	587	1.171
5	Altavilla Silentina	7.041	167	47	83	—	234	—	3.598	3.412	7.010
6	Amalfi	7.186	143	44	124	10	212	—	3.647	3.560	7.207
7	Angri	22.149	570	197	456	4	573	—	10.874	11.535	22.409
8	Aquara	2.894	38	40	32	6	97	—	1.392	1.441	2.833
9	Ascea	4.896	108	41	152	—	234	4	2.461	2.416	4.877
10	Àtena Lucana	2.451	46	21	44	10	94	—	1.225	1.211	2.436
11	Atrani	1.458	29	10	44	—	58	—	666	797	1.463
12	Auletta	3.242	74	28	56	4	127	—	1.641	1.580	3.221
13	Baronissi	8.331	206	73	240	10	341	2	4.158	4.213	8.371
14	Battipaglia	27.430	814	180	1.614	29	1.047	—	14.274	14.386	28.660
15	Bellosguardo	1.727	42	15	29	1	39	1	876	868	1.744
16	Bracigliano	4.277	89	37	92	2	126	—	2.081	2.216	4.297
17	Buccino	6.830	99	38	110	3	256	—	3.344	3.404	6.748
18	Buonabitacolo	2.768	56	23	47	8	118	—	1.379	1.359	2.738
19	Caggiano	3.384	53	31	19	6	69	3	1.629	1.730	3.359
20	Calvànico	1.339	19	12	27	2	58	—	668	649	1.317
21	Camerota	6.320	134	47	76	—	115	—	3.127	3.241	6.368
22	Campagna	12.224	292	95	288	6	444	—	6.116	6.155	12.271
23	Càmpora	995	19	8	4	—	10	—	495	505	1.000
24	Cannalonga	1.335	24	5	16	1	10	—	678	683	1.361
25	Capàccio	11.729	320	53	427	20	465	—	6.129	5.849	11.978
26	Casalbuono	1.969	42	7	63	4	74	—	942	1.055	1.997
27	Casaletto Spartano	2.385	53	16	16	4	66	—	1.211	1.165	2.376
28	Casal Velino	4.221	68	23	101	2	121	3	2.106	2.139	4.245
29	Caselle in Pittari	2.302	46	9	10	11	44	1	1.158	1.157	2.315
30	Castelcivita	3.080	57	23	20	—	52	—	1.569	1.513	3.082
31	Castellabate	6.763	118	59	161	16	196	—	3.465	3.338	6.803
32	Castelnuovo Cilento	1.593	42	13	63	8	67	—	809	817	1.626
33	Castelnuovo di Conza	1.322	36	7	25	11	14	14	683	676	1.359
34	Castel San Giòrgio	8.875	234	106	239	4	342	—	4.379	4.525	8.904
35	Castel San Lorenzo	4.060	66	28	60	1	115	—	2.030	2.014	4.044
36	Castiglione del Genovesi	1.084	25	10	13	—	41	—	540	531	1.071
37	Cava de' Tirreni	43.517	1.081	352	913	61	881	4	21.558	22.777	44.335

SALERNO

N. d'ordine	COMUNI	POPOLAZIONE RESIDENTE al 31 dic. 1963	ISCRIZIONI E CANCELLAZIONI ANAGRAFICHE NELL'ANNO 1964						POPOLAZIONE RESIDENTE al 31 dicembre 1964		
			Per movimento naturale		Per trasferimento di residenza				M	F	MF
			Nati vivi	Morti	Iscritti		Cancellati				
					da altro Comune	dall'estero	per altro Comune	per l'estero			
38	Celle di Bulgheria . . .	2.254	65	15	24	16	68	—	1.122	1.154	2.276
39	Cèntola	4.289	111	32	61	13	108	—	2.190	2.144	4.334
40	Ceraso	3.246	69	26	33	8	104	—	1.602	1.624	3.226
41	Cetara	2.493	71	25	48	1	79	—	1.290	1.219	2.509
42	Cicerale	2.242	40	23	43	—	98	—	1.101	1.103	2.204
43	Colliano	4.398	103	26	49	—	117	—	2.152	2.255	4.407
44	Conca dei Marini	762	16	7	13	—	27	—	359	398	757
45	Controne	1.215	26	14	9	1	34	2	598	603	1.201
46	Contursi	3.098	70	27	63	1	106	1	1.528	1.570	3.098
47	Corbara	2.099	66	12	45	—	46	—	1.061	1.091	2.152
48	Corleto Monforte	1.465	20	7	31	5	52	2	733	727	1.460
49	Cùccaro Vètere	765	16	11	6	3	12	—	363	404	767
50	Èboli	25.969	653	196	1.057	53	1.139	23	13.056	13.318	26.374
51	Felitto	2.211	52	21	36	4	79	—	1.081	1.122	2.203
52	Fisciano	8.234	187	77	127	1	364	—	3.978	4.130	8.108
53	Furore	615	17	9	12	—	8	1	334	292	626
54	Futani	1.629	33	9	20	2	22	—	822	831	1.653
55	Giffoni Sei Casali	3.971	84	42	63	1	193	—	1.889	1.995	3.884
56	Giffoni Valle Piana	9.011	238	59	167	7	373	—	4.498	4.493	8.991
57	Gioi	2.227	56	22	27	1	56	—	1.072	1.161	2.233
58	Giungano	1.285	26	6	26	—	43	—	640	648	1.288
59	Ispani	1.055	20	6	18	3	73	—	481	536	1.017
60	Laureana Cilento	1.724	33	15	21	9	86	2	828	856	1.684
61	Laurino	3.089	69	19	30	—	93	—	1.523	1.553	3.076
62	Laurito	1.440	25	9	11	2	44	—	703	722	1.425
63	Laviano	2.321	43	16	82	6	60	—	1.201	1.175	2.376
64	Lustra	1.482	30	8	55	—	54	—	742	763	1.505
65	Magliano Vètere	1.468	16	2	18	—	46	—	728	726	1.454
66	Maiori	5.941	154	62	169	2	165	—	2.937	3.102	6.039
67	Mercato San Severino . . .	17.107	435	145	476	11	564	—	8.531	8.789	17.320
68	Minori	3.244	76	18	57	4	63	—	1.654	1.646	3.300
69	Mòio della Civitella	2.240	51	14	13	4	26	—	1.113	1.155	2.268
70	Montano Antilia	2.843	78	29	21	25	52	—	1.488	1.398	2.886
71	Montecòrice	2.232	58	25	43	5	80	—	1.137	1.096	2.233
72	Montecorvino Pugliano . .	3.387	84	23	69	—	155	—	1.682	1.680	3.362
73	Montecorvino Rovella . . .	13.657	340	93	491	—	277	—	7.059	7.059	14.118
74	Monteforte Cilento	866	19	3	29	—	36	—	441	434	875
75	Monte San Giacomo	2.286	51	13	6	5	55	30	1.113	1.137	2.250
76	Montesano sulla Marcel- lana	7.530	159	53	92	10	209	3	3.727	3.799	7.526
77	Morigerati	1.123	20	7	15	4	33	—	546	576	1.122
78	Nocera Inferiore	45.187	1.115	419	1.172	14	846	3	22.901	23.319	46.220
79	Nocera Superiore	14.611	393	125	381	12	480	—	7.304	7.488	14.792
80	Novi Vèlia	1.771	41	9	22	—	67	127	826	805	1.631
81	Ogliastro Cilento	2.805	60	18	64	—	97	—	1.389	1.425	2.814
82	Olèvano sul Tusciano	5.093	123	21	77	11	151	—	2.512	2.620	5.132
83	Oliveto Citra	3.933	72	34	75	7	150	—	1.949	1.954	3.903
84	Omignano	1.684	38	12	26	1	118	—	792	827	1.619

SALERNO

N. d'ordine	COMUNI	POPOLAZIONE RESIDENTE al 31 dic. 1963	ISCRIZIONI E CANCELLAZIONI ANAGRAFICHE NELL'ANNO 1964						POPOLAZIONE RESIDENTE al 31 dicembre 1964		
			Per movimento naturale		Per trasferimento di residenza				M	F	MF
			Nati vivi	Morti	Iscritti		Cancellati				
					da altro Comune	dall'estero	per altro Comune	per l'estero			
85	Örria	2.045	41	15	21	8	50	—	1.018	1.032	2.050
86	Ottati	1.494	34	6	35	1	39	—	772	747	1.519
87	Padula	6.717	155	55	131	27	323	2	3.306	3.344	6.650
88	Pagani	28.233	838	269	585	6	521	7	13.922	14.943	28.865
89	Palomonte	3.674	88	34	27	4	44	—	1.854	1.861	3.715
90	Pellezzano	5.291	107	44	116	12	230	16	2.585	2.651	5.236
91	Perdifumo	2.561	54	23	41	8	130	1	1.253	1.257	2.510
92	Perito	1.988	26	11	13	—	103	—	979	934	1.913
93	Pertosa	1.159	18	8	35	4	49	8	577	574	1.151
94	Petina	1.754	44	18	35	—	71	—	872	872	1.744
95	Piaggine	3.148	64	20	59	2	114	—	1.585	1.554	3.139
96	Pisciotta	3.873	91	37	86	2	140	—	1.896	1.979	3.875
97	Polla	5.105	90	51	91	17	149	—	2.498	2.605	5.103
98	Pölica	3.127	58	20	62	9	90	1	1.537	1.608	3.145
99	Pontecagnano Faiano	15.855	428	112	568	32	511	—	8.032	8.228	16.260
100	Positano	2.935	67	17	45	33	42	3	1.520	1.498	3.018
101	Postiglione	3.039	68	22	40	1	89	—	1.549	1.488	3.037
102	Praiano	1.589	36	12	16	10	20	—	799	820	1.619
103	Prignano Cilento	1.352	27	6	41	1	48	—	644	723	1.367
104	Ravello	2.538	54	20	30	1	74	—	1.192	1.337	2.529
105	Ricigliano	1.423	24	13	34	—	26	—	712	730	1.442
106	Roccadäspide	8.507	159	62	77	9	207	1	4.221	4.261	8.482
107	Roccagloriosa	2.237	51	21	23	11	40	—	1.129	1.132	2.261
108	Roccapiemonte	6.537	132	49	158	6	298	—	3.109	3.377	6.486
109	Rofrano	3.026	70	18	12	12	66	—	1.548	1.488	3.036
110	Romagnano al Monte	575	6	4	8	—	11	—	268	306	574
111	Roscigno	1.578	29	15	19	1	36	—	828	748	1.576
112	Rutino	1.519	40	15	37	—	68	—	774	739	1.513
113	Sacco	1.670	24	13	20	9	61	—	813	836	1.649
114	Sala Consilina	11.070	221	75	356	121	454	3	5.618	5.618	11.236
115	Salento	1.958	57	11	65	—	91	—	1.002	976	1.978
116	SALERNO	125.654	3.014	922	6.686	231	3.522	71	63.051	68.019	131.070
117	Salvitelle	1.440	30	12	39	—	25	—	717	755	1.472
118	San Cipriano Picentino	3.882	78	33	80	—	162	1	1.909	1.935	3.844
119	San Giovanni a Piro	3.680	101	26	56	6	115	—	1.844	1.858	3.702
120	San Gregörio Magno	4.875	114	34	35	11	105	—	2.432	2.464	4.896
121	San Mango Piemonte	1.208	23	9	31	—	54	—	607	592	1.199
122	San Marzano sul Sarno	7.803	208	55	130	2	200	—	3.871	4.017	7.888
123	San Mauro Cilento	1.270	31	9	8	—	46	—	606	648	1.254
124	San Mauro la Bruca	1.160	23	10	15	—	34	—	577	577	1.154
125	San Pietro al Tanagro	1.579	17	15	24	1	42	—	797	767	1.564
126	San Rufo	2.136	49	18	43	—	71	—	1.067	1.072	2.139
127	Santa Marina	2.719	63	15	69	—	76	—	1.410	1.350	2.760
128	Sant'Angelo a Fasanella	1.606	25	17	33	4	46	—	774	831	1.605
129	Sant'Arsenio	3.095	56	35	54	2	67	—	1.498	1.607	3.105
130	Sant'Egidio del Monte Albino	6.347	163	59	198	3	278	—	3.153	3.221	6.374
131	Santomenna	1.221	23	12	24	4	24	—	602	634	1.236

SALERNO-L'AQUILA

N. d'ordine	COMUNI	POPOLAZIONE RESIDENTE al 31 dic. 1963	ISCRIZIONI E CANCELLAZIONI ANAGRAFICHE NELL'ANNO 1964						POPOLAZIONE RESIDENTE al 31 dicembre 1964		
			Per movimento naturale		Per trasferimento di residenza				M	F	MF
			Nati vivi	Morti	Iscritti		Cancellati				
					da altro Comune	dall'estero	per altro Comune	per l'estero			
132	San Valentino Tòrio . . .	6.913	199	66	131	5	199	3	3.421	3.559	6.980
133	Sanza	3.194	78	26	59	2	65	—	1.645	1.597	3.242
134	Sapri	7.065	183	56	259	1	269	—	3.510	3.673	7.183
135	Sarno	30.423	794	214	386	23	822	3	14.894	15.693	30.587
136	Sassano	5.703	119	31	82	—	115	—	2.899	2.859	5.758
137	Scafati	23.914	590	173	636	27	722	9	11.902	12.361	24.263
138	Scala	1.685	50	13	10	—	77	—	806	849	1.655
139	Serramezzana	654	15	7	2	—	19	—	336	309	645
140	Serre	3.948	77	19	158	1	144	—	2.014	2.007	4.021
141	Sessa Cilento	2.288	56	26	42	—	96	—	1.080	1.184	2.264
142	Siano	7.119	156	79	105	1	139	—	3.578	3.585	7.163
143	Sicignano degli Alburni	4.744	112	24	118	5	215	—	2.342	2.398	4.740
144	Stella Cilento	1.331	18	18	25	—	46	—	653	657	1.310
145	Stio	1.586	31	7	16	2	78	—	766	784	1.550
146	Teggiano	8.764	140	62	107	3	133	—	4.417	4.402	8.819
147	Torchiarà	1.446	34	14	37	—	58	—	701	744	1.445
148	Torraca	1.152	33	13	34	25	33	—	566	632	1.198
149	Torre Orsaia	2.767	56	26	48	7	96	1	1.397	1.358	2.755
150	Tortorella	871	20	10	18	4	15	—	400	488	888
151	Tramonti	5.507	144	33	64	13	175	—	2.760	2.760	5.520
152	Trentinara	1.794	40	16	37	—	26	—	904	925	1.829
153	Valle dell'Angelo	794	14	8	11	5	14	—	428	374	802
154	Vallo della Lucania	7.243	163	59	232	42	303	—	3.599	3.719	7.318
155	Valva	2.174	41	16	47	—	76	—	1.046	1.124	2.170
156	Vibonati	2.895	39	20	86	9	113	—	1.395	1.501	2.896
157	Vietri sul Mare	11.072	238	78	200	6	449	—	5.274	5.715	10.989
	PROVINCIA	929.039	21.927	7.178	25.220	1.305	28.191	356	463.934	477.832	941.766

PROVINCIA DI L'AQUILA

1	Acciano	1.235	11	27	11	3	34	7	592	600	1.192
2	Aielli	2.052	26	29	48	6	77	—	1.024	1.002	2.026
3	Alfedena	1.142	20	20	27	3	45	—	539	588	1.127
4	Anversa degli Abruzzi	950	9	11	22	—	31	—	435	504	939
5	Ateleta	2.365	40	24	19	6	47	2	1.141	1.216	2.357
6	Avezzano	30.723	698	241	825	60	910	167	15.238	15.750	30.988
7	Balsorano	4.185	90	31	54	18	126	—	2.045	2.145	4.190
8	Barete	763	10	6	9	—	26	—	338	412	750
9	Barisciano	2.500	30	34	31	10	69	6	1.243	1.219	2.462
10	Barrea	1.343	17	18	18	—	61	—	643	656	1.299
11	Bisegna	877	13	5	14	—	32	—	453	414	867
12	Bugnara	1.776	26	18	37	6	38	—	890	899	1.789
13	Cagnano Amiterno	2.483	41	27	40	5	95	—	1.186	1.261	2.447
14	Calascio	579	3	7	7	8	18	—	271	301	572
15	Campo di Giove	915	20	6	27	13	42	—	464	463	927
16	Campotosto	2.169	28	26	11	—	125	—	1.010	1.047	2.057
17	Canistro	1.308	23	13	12	3	48	—	641	644	1.285

L'AQUILA

N. d'ordine	COMUNI	POPOLAZIONE RESIDENTE al 31 dic. 1963	ISCRIZIONI E CANCELLAZIONI ANAGRAFICHE NELL'ANNO 1964						POPOLAZIONE RESIDENTE al 31 dicembre 1964		
			Per movimento naturale		Per trasferimento di residenza				M	F	MF
			Nati vivi	Morti	Iscritti		Cancellati				
					da altro Comune	dall'estero	per altro Comune	per l'estero			
18	Cansano	821	7	11	9	10	13	—	380	443	823
19	Capestrano	1.757	19	17	29	26	83	—	825	906	1.731
20	Capistrello	5.560	114	44	71	4	207	—	2.687	2.811	5.498
21	Capitignano	1.290	16	9	24	—	81	—	607	633	1.240
22	Caporciano	654	8	12	14	1	18	—	324	323	647
23	Cappadòcia	1.379	14	23	49	—	86	—	672	661	1.333
24	Carapelle Calvisio	325	2	6	1	—	12	—	155	155	310
25	Carsoli	5.558	106	78	102	—	248	—	2.730	2.710	5.440
26	Castel del Monte	1.676	19	13	29	7	97	1	754	866	1.620
27	Castel di Ieri	810	13	8	3	7	26	—	388	411	799
28	Castel di Sangro	5.172	98	44	122	5	136	—	2.497	2.720	5.217
29	Castellafiume	1.417	39	16	22	—	47	—	732	683	1.415
30	Castelvècchio Calvisio	538	8	7	6	—	14	—	246	285	531
31	Castelvècchio Subèquo	1.995	27	25	37	7	86	—	958	997	1.955
32	Celano	10.446	189	101	98	6	103	26	5.167	5.342	10.509
33	Cèrchio	2.158	30	26	35	15	86	1	1.035	1.090	2.125
34	Civita d'Antino	1.185	16	10	26	—	54	—	586	577	1.163
35	Civitella Alfedena	483	9	1	6	—	33	—	244	220	464
36	Civitella Roveto	3.156	61	21	42	12	95	2	1.585	1.568	3.153
37	Cocullo	881	11	14	18	4	30	—	399	471	870
38	Collarmele	1.256	21	17	15	5	29	—	603	648	1.251
39	Collelongo	2.045	34	23	16	8	33	10	964	1.073	2.037
40	Collepietro	704	11	6	12	3	41	—	342	341	683
41	Corfinio	1.316	22	15	26	8	59	1	648	649	1.297
42	Fagnano Alto	1.123	11	18	9	10	48	—	526	561	1.087
43	Fontecchio	700	6	4	12	5	35	—	340	344	684
44	Fossa	887	9	16	16	3	22	1	424	452	876
45	Gagliano Aterno	849	9	11	18	3	21	—	381	466	847
46	Giòia dei Marsi	2.844	42	35	32	—	37	—	1.402	1.444	2.846
47	Goriano Sicoli	1.042	13	15	20	—	51	—	482	527	1.009
48	Introdacqua	1.928	16	32	48	18	43	2	912	1.021	1.933
49	L'AQUILA	56.348	1.000	528	1.314	126	1.301	27	27.535	29.397	56.932
50	Lecce nei Marsi	2.174	33	22	30	—	57	—	1.016	1.142	2.158
51	Luco dei Marsi	5.031	108	45	81	2	103	—	2.538	2.536	5.074
52	Lùcoli	2.242	54	39	26	—	91	—	1.073	1.119	2.192
53	Magliano de' Marsi	3.605	51	29	85	—	168	—	1.724	1.820	3.544
54	Massa d'Albe	1.373	24	11	21	1	38	—	666	704	1.370
55	Molina Aterno	790	11	13	20	6	32	—	378	404	782
56	Monte reale	5.347	69	65	77	1	204	—	2.551	2.674	5.225
57	Morino	1.748	28	12	32	—	70	—	864	862	1.726
58	Navelli	1.323	15	12	24	—	46	—	611	693	1.304
59	Ocre	1.011	11	20	12	7	9	4	509	499	1.008
60	Ofena	1.268	16	23	35	13	46	—	616	647	1.263
61	Opi	763	10	5	6	11	28	—	367	390	757
62	Oricola	819	11	9	29	—	26	—	422	402	824
63	Ortona dei Marsi	2.133	26	20	17	4	77	—	1.034	1.049	2.083
64	Ortùcchio	2.178	41	17	24	6	68	2	1.046	1.116	2.162
65	Ovindoli	1.744	30	21	21	7	45	—	832	904	1.736

L'AQUILA

N. d'ordine	COMUNI	POPOLAZIONE RESIDENTE al 31 dic. 1963	ISCRIZIONI E CANCELLAZIONI ANAGRAFICHE NELL'ANNO 1964						POPOLAZIONE RESIDENTE al 31 dicembre 1964		
			Per movimento naturale		Per trasferimento di residenza				M	F	MF
			Nati vivi	Morti	Iscritti		Cancellati				
					da altro Comune	dall'estero	per altro Comune	per l'estero			
66	Pacentro	2.408	33	26	31	17	42	10	1.148	1.263	2.411
67	Pereto	858	16	6	12	—	64	—	427	389	816
68	Pescasseroli	2.513	61	22	43	—	94	2	1.175	1.324	2.499
69	Pescina	5.296	54	49	57	6	145	—	2.553	2.666	5.219
70	Pescocostanzo	1.841	41	15	27	13	54	—	919	934	1.853
71	Pettorano sul Gizio	2.417	32	28	23	6	84	—	1.183	1.183	2.366
72	Pizzoli	2.721	43	28	86	3	80	1	1.315	1.429	2.744
73	Poggio Picenze	1.070	8	11	11	—	22	—	514	542	1.056
74	Prata d'Ansidonia	985	9	16	17	4	43	3	467	486	953
75	Pratola Peligna	8.930	133	83	139	71	229	26	4.509	4.426	8.935
76	Prezza	1.988	17	21	13	4	28	—	983	990	1.973
77	Raiano	3.121	52	41	56	15	113	2	1.524	1.564	3.088
78	Rivisondoli	1.083	21	11	24	1	45	1	506	566	1.072
79	Roccacasale	1.170	12	10	8	1	27	3	573	578	1.151
80	Rocca di Botte	553	9	3	26	—	32	—	274	279	553
81	Rocca di Cambio	767	10	12	22	—	58	—	346	383	729
82	Rocca di Mezzo	2.635	32	26	37	9	96	9	1.256	1.326	2.582
83	Rocca Pia	630	5	10	1	2	10	27	284	307	591
84	Roccaraso	1.582	35	10	42	2	51	5	783	812	1.595
85	San Benedetto dei Marsi	4.294	75	33	38	14	71	3	2.145	2.169	4.314
86	San Benedetto in Perillis	490	5	4	7	4	12	—	225	265	490
87	San Demètrio ne' Vestini	1.974	33	30	33	8	78	—	961	979	1.940
88	San Pio delle Camere	868	11	10	21	7	46	—	424	427	851
89	Sante Marie	2.693	32	28	39	—	184	—	1.259	1.293	2.552
90	Sant'Eusanio Forconese	637	8	7	1	10	10	—	304	335	639
91	Santo Stefano di Sessànio	369	2	7	3	3	9	5	156	200	356
92	San Vincenzo Valle Roveto	3.336	72	23	77	4	138	—	1.624	1.704	3.328
93	Scanno	3.665	39	37	51	6	98	—	1.739	1.887	3.626
94	Scontrone	733	4	4	13	—	34	—	343	369	712
95	Scoppito	1.863	30	17	60	—	91	—	892	953	1.845
96	Scurcola Marsicana	2.328	35	30	35	2	80	3	1.114	1.173	2.287
97	Secinaro	1.188	13	8	30	—	41	—	585	597	1.182
98	Sulmona	21.690	348	217	607	83	687	7	10.633	11.184	21.817
99	Tagliacozzo	9.370	113	72	126	3	357	—	4.647	4.536	9.183
100	Tione degli Abruzzi	984	13	7	15	8	49	—	474	490	964
101	Tornimparte	3.300	63	23	21	5	99	4	1.695	1.568	3.263
102	Trasacco	5.589	106	53	82	1	120	—	2.806	2.799	5.605
103	Villalago	1.131	10	15	9	8	17	4	526	596	1.122
104	Villa Santa Lucia degli Abruzzi	825	5	9	5	2	24	—	398	406	804
105	Villa Sant'Angelo	723	9	5	15	3	11	1	375	358	733
106	Villavallelonga	1.571	34	13	39	—	32	—	730	869	1.599
107	Villetta Barrea	897	16	12	16	—	43	—	410	464	874
108	Vittorito	1.553	21	17	29	9	70	—	728	797	1.525
	PROVINCIA	323.856	5.363	3.221	6.080	826	9.925	375	157.862	164.742	322.604

TERAMO

N. d'ordine	COMUNI	POPOLAZIONE RESIDENTE al 31 dic. 1963	ISCRIZIONI E CANCELLAZIONI ANAGRAFICHE NELL'ANNO 1964						POPOLAZIONE RESIDENTE al 31 dicembre 1964		
			Per movimento naturale		Per trasferimento di residenza				M	F	MF
			Nati vivi	Morti	Iscritti		Cancellati				
					da altro Comune	dall'estero	per altro Comune	per l'estero			
1	Alba Adriatica	5.364	145	37	301	26	141	—	2.823	2.835	5.658
2	Ancarano	1.788	21	15	43	—	118	—	896	823	1.719
3	Arsita	1.915	42	14	23	—	87	—	918	961	1.879
4	Atri	13.075	256	100	242	35	531	21	6.387	6.569	12.956
5	Basciano	2.429	44	19	35	1	118	2	1.197	1.173	2.370
6	Bellante	5.601	111	57	157	7	235	—	2.835	2.749	5.584
7	Bisenti	4.170	92	48	99	6	102	3	2.112	2.102	4.214
8	Campoli	10.424	224	101	203	22	365	—	5.263	5.144	10.407
9	Canzano	2.077	34	13	54	6	129	—	1.033	996	2.029
10	Castel Castagna	1.205	12	10	33	—	93	—	584	563	1.147
11	Castellalto	3.937	90	36	198	1	142	—	2.085	1.963	4.048
12	Castelli	3.041	50	28	49	4	120	—	1.491	1.505	2.996
13	Castiglione Messer Rai- mondo	3.389	57	25	80	—	127	—	1.708	1.666	3.374
14	Castilenti	1.991	37	14	58	5	125	—	1.002	950	1.952
15	Cellino Attanasio	4.973	80	43	94	3	212	5	2.540	2.350	4.890
16	Cermignano	3.628	74	23	84	7	187	1	1.836	1.746	3.582
17	Civitella del Tronto	7.915	135	74	147	19	373	18	3.862	3.889	7.751
18	Colledara	2.785	50	24	35	15	162	—	1.341	1.358	2.699
19	Colonnella	3.048	66	37	143	5	181	—	1.481	1.563	3.044
20	Controguerra	3.341	55	30	114	—	183	—	1.629	1.668	3.297
21	Corròpoli	4.211	66	40	135	—	158	—	2.061	2.153	4.214
22	Cortino	2.152	36	18	70	3	154	—	1.056	1.033	2.089
23	Crognaleto	3.653	62	23	50	—	232	—	1.747	1.763	3.510
24	Fano Adriano	822	10	10	47	—	41	—	410	418	828
25	Giulianova	16.167	341	121	710	35	407	5	8.184	8.536	16.720
26	Isola del Gran Sasso d'I- talia	6.000	120	37	123	5	320	1	2.946	2.944	5.890
27	Martinsicuro	6.568	104	46	262	1	208	—	3.384	3.297	6.681
28	Montefino	1.813	30	19	75	—	117	—	908	874	1.782
29	Montorio al Vomano	8.579	157	75	105	16	238	—	4.318	4.226	8.544
30	Morro d'Oro	3.055	70	21	67	1	105	—	1.553	1.514	3.067
31	Mosciano Sant'Angelo	7.316	141	59	145	7	223	—	3.616	3.711	7.327
32	Nereto	3.629	64	36	133	13	99	—	1.782	1.922	3.704
33	Notaresco	6.097	126	41	95	5	200	21	3.069	2.992	6.061
34	Penna Sant'Andrea	1.692	48	11	70	4	78	33	824	868	1.692
35	Pietracamela	655	4	10	9	—	27	—	305	326	631
36	Pineto	6.774	145	44	373	10	183	1	3.537	3.537	7.074
37	Rocca Santa Maria	1.603	38	14	15	—	47	—	835	760	1.595
38	Roseto degli Abruzzi	16.092	390	116	668	34	459	—	8.162	8.447	16.609
39	Sant'Egidio alla Vibrata	5.175	104	36	265	24	137	9	2.649	2.737	5.386
40	Sant'Omero	5.215	90	47	108	5	209	—	2.555	2.607	5.162
41	Silvi	7.263	140	48	187	8	159	1	3.718	3.672	7.390
42	TERAMO	42.763	901	394	1.143	73	1.084	—	21.179	22.223	43.402
43	Torano Nuovo	2.012	37	20	40	1	98	—	996	976	1.972
44	Torricella Sicura	3.547	80	32	52	2	135	3	1.765	1.746	3.511

TERAMO-PESCARA

N. d'ordine	COMUNI	POPOLAZIONE RESIDENTE al 31 dic. 1963	ISCRIZIONI E CANCELLAZIONI ANAGRAFICHE NELL'ANNO 1964						POPOLAZIONE RESIDENTE al 31 dicembre 1964		
			Per movimento naturale		Per trasferimento di residenza				M	F	MF
			Nati vivi	Morti	Iscritti		Cancellati				
					da altro Comune	dall'estero	per altro Comune	per l'estero			
45	Tortoreto	4.860	83	35	148	9	163	—	2.443	2.459	4.902
46	Tossicia	2.261	39	20	59	7	86	—	1.152	1.108	2.260
47	Valle Castellana	4.383	79	33	62	5	179	—	2.236	2.081	4.317
	PROVINCIA	260.453	5.180	2.154	7.408	430	9.277	124	130.413	131.503	261.916

PROVINCIA DI PESCARA

1	Abbatèggio	919	14	10	31	—	36	—	449	469	918
2	Alanno	4.454	73	44	127	17	134	—	2.285	2.208	4.493
3	Bolognano	2.060	32	21	42	23	109	6	954	1.067	2.021
4	Brittoli	889	11	10	14	3	34	—	435	438	873
5	Bussi sul Tirino	3.981	64	27	44	13	121	—	1.951	2.003	3.954
6	Cappelle sul Tavo	1.780	35	19	80	1	70	—	902	905	1.807
7	Caramanico Terme	3.379	74	43	48	29	82	38	1.567	1.800	3.367
8	Carpineto della Nora	1.100	16	10	12	2	57	—	539	524	1.063
9	Castiglione a Casauria	1.507	20	13	40	1	39	19	726	771	1.497
10	Catignano	2.367	58	23	42	—	113	—	1.116	1.215	2.331
11	Cepagatti	5.042	110	45	188	6	221	—	2.576	2.504	5.080
12	Città Sant'Angelo	8.438	164	61	253	3	356	24	4.114	4.303	8.417
13	Civitaquana	2.118	30	21	36	4	51	—	1.065	1.051	2.116
14	Civitella Casanova	3.259	61	31	80	4	130	—	1.600	1.643	3.243
15	Collecervino	4.290	72	40	132	4	154	1	2.191	2.112	4.303
16	Corvara	881	20	7	10	—	36	—	447	421	868
17	Cùgnoli	2.319	51	22	39	5	85	3	1.177	1.127	2.304
18	Èlice	1.888	37	19	54	—	68	—	934	958	1.892
19	Farindola	3.517	66	26	43	—	100	—	1.790	1.710	3.500
20	Lettomanoppello	3.514	67	21	35	11	105	—	1.765	1.736	3.501
21	Loreto Aprutino	8.195	131	48	207	17	333	4	4.111	4.054	8.165
22	Manoppello	5.930	73	50	112	11	172	—	2.925	2.979	5.904
23	Montebello di Bertona	1.925	32	21	32	—	76	—	976	916	1.892
24	Montesilvano	11.536	239	90	713	11	319	1	6.051	6.038	12.089
25	Moscufo	2.955	49	17	78	—	148	—	1.446	1.471	2.917
26	Nocciano	1.845	37	15	44	—	69	2	936	904	1.840
27	Penne	12.670	273	112	269	9	468	10	6.278	6.353	12.631
28	PESCARA	95.784	2.155	628	4.986	247	2.178	3	48.447	51.916	100.363
29	Pescosansonesco	1.114	22	3	16	3	41	—	576	535	1.111
30	Pianella	7.542	139	68	166	9	268	5	3.666	3.849	7.515
31	Picciano	1.689	40	11	44	1	50	—	836	877	1.713
32	Pietranico	1.301	15	8	25	—	40	1	644	648	1.292
33	Pòpoli	6.883	109	68	152	83	266	—	3.425	3.468	6.893
34	Roccamorice	2.149	31	17	40	5	31	—	1.053	1.124	2.177
35	Rosciano	3.081	58	34	63	11	115	—	1.520	1.544	3.064
36	Salle	791	17	12	30	2	18	—	400	410	810
37	Sant'Efèmia a Maiella	912	8	12	11	—	37	—	395	487	882
38	San Valentino in Abruzzo Citeriore	2.689	47	31	23	16	121	—	1.301	1.322	2.623
39	Scafa	3.918	63	28	100	4	117	—	1.956	1.984	3.940
40	Serramonacesca	1.527	27	11	14	3	35	1	717	807	1.524

PESCARA-CHIETI

N. d'ordine	COMUNI	POPOLAZIONE RESIDENTE al 31 dic. 1963	ISCRIZIONI E CANCELLAZIONI ANAGRAFICHE NELL'ANNO 1964						POPOLAZIONE RESIDENTE al 31 dicembre 1964		
			Per movimento naturale		Per trasferimento di residenza				M	F	MF
			Nati vivi	Morti	Iscritti		Cancellati				
					da altro Comune	dall'estero	per altro Comune	per l'estero			
41	Spoltore	7.816	184	68	322	8	310	—	3.965	3.987	7.952
42	Toeco da Casauria	3.371	44	40	109	32	96	2	1.645	1.773	3.418
43	Torre de' Passeri	3.832	69	38	114	17	126	—	1.880	1.988	3.868
44	Turrivalignani	932	27	7	15	9	39	—	462	475	937
45	Vicoli	969	17	12	14	3	54	—	464	473	937
46	Villa Celiera	1.467	16	8	12	—	61	—	716	710	1.426
	PROVINCIA	250.525	4.997	1.970	9.061	627	7.639	120	125.374	130.057	255.431

PROVINCIA DI CHIETI

1	Altino	2.667	49	16	39	3	65	—	1.338	1.339	2.677
2	Archi	2.715	44	26	79	6	41	1	1.326	1.450	2.776
3	Ari	1.968	20	18	15	9	37	—	944	1.013	1.957
4	Arielli	1.301	20	11	25	5	22	1	626	691	1.317
5	Atessa	9.684	156	82	149	36	300	24	4.711	4.908	9.619
6	Bomba	1.861	27	22	22	2	78	—	828	984	1.812
7	Borrello	1.043	16	4	6	8	26	—	509	534	1.043
8	Bucchianico	5.067	76	45	78	9	131	—	2.460	2.594	5.054
9	Buonanotte	370	1	4	3	—	15	—	170	185	355
10	Canosa Sannita	1.869	32	13	35	8	67	25	900	939	1.839
11	Carpineto Sinello	1.293	35	5	15	1	50	—	653	636	1.289
12	Carunchio	1.482	32	10	24	—	65	—	719	744	1.463
13	Casacanditella	1.737	27	18	17	26	55	—	804	930	1.734
14	Casalanguida	1.760	23	10	23	—	44	33	815	909	1.724
15	Casalbordino	6.223	81	59	122	40	171	14	2.938	3.284	6.222
16	Casalincontrada	2.678	48	33	44	7	48	1	1.343	1.352	2.695
17	Casoli	7.201	138	102	107	114	172	4	3.520	3.762	7.282
18	Castel Frentano	4.758	70	41	49	6	167	6	2.275	2.394	4.669
19	Castelguidone	942	18	12	10	—	20	—	441	497	938
20	Castiglione Messer Marino	3.930	80	35	57	1	83	1	1.944	2.005	3.949
21	Celenza sul Trigno	1.748	30	15	26	—	62	—	857	870	1.727
22	CHIETI	48.833	922	389	1.575	135	1.356	81	24.138	25.501	49.639
23	Civitaluparella (*)										
	<i>fino al 31-5-64</i>	1.374	12	10	8	—	17	12	654	701	1.355
	<i>dall'1-6-64</i>	788	7	5	5	—	26	—	373	396	769
24	Civitella Messer Raimondo	1.588	14	12	18	—	27	2	748	831	1.579
25	Colledimacine	822	6	10	3	—	7	—	394	420	814
26	Colledimezzo	1.261	15	10	5	10	19	—	613	649	1.262
27	Crècchio	3.298	59	31	47	11	105	2	1.678	1.599	3.277
28	Cupello	3.995	82	29	112	36	118	2	2.052	2.024	4.076
29	Dogliola	783	13	9	8	—	53	—	360	382	742
30	Fallo (*)										
	<i>dall'1-6-64</i>	567	1	3	3	—	14	—	262	292	554
31	Fara Filiorum Petri	2.055	26	18	33	9	57	—	947	1.101	2.048
32	Fara San Martino	2.077	24	13	19	16	44	1	958	1.120	2.078
33	Filetto	1.660	18	21	31	13	60	1	772	868	1.640
34	Fossacèsia	4.526	66	50	109	17	158	14	2.156	2.340	4.496
35	Fraine	1.256	24	7	12	2	52	9	593	633	1.226
36	FrancaVilla al Mare	11.441	250	76	348	29	453	5	5.628	5.906	11.534

(*) Cfr. avvertenze a pag. V.

N. d'ordine	COMUNI	POPOLAZIONE RESIDENTE al 31 dic. 1963	ISCRIZIONI E CANCELLAZIONI ANAGRAFICHE NELL'ANNO 1964						POPOLAZIONE RESIDENTE al 31 dicembre 1964		
			Per movimento naturale		Per trasferimento di residenza				M	F	MF
			Nati vivi	Morti	Iscritti		Cancellati				
					da altro Comune	dall'estero	per altro Comune	per l'estero			
37	Fresagrandinaria	1.970	31	28	24	—	54	—	950	993	1.943
38	Frisa	2.378	36	15	39	1	91	11	1.175	1.162	2.337
39	Furci	1.857	29	17	46	5	69	—	897	954	1.851
40	Gamberale	1.045	16	4	9	—	14	30	510	512	1.022
41	Gessopalena	3.139	48	23	13	—	58	—	1.534	1.585	3.119
42	Gissi	3.498	50	29	68	—	120	—	1.698	1.769	3.467
43	Giuliano Teatino	1.647	21	12	18	2	37	—	811	828	1.639
44	Guardiagrele	10.288	158	105	111	37	149	1	4.956	5.383	10.339
45	Guilmi	1.072	23	10	4	—	20	—	511	558	1.069
46	Lama dei Peligni	2.402	29	23	29	4	67	8	1.121	1.245	2.366
47	Lanciano	28.096	496	214	664	105	604	15	13.684	14.844	28.528
48	Lentella	937	21	6	8	—	37	—	463	460	923
49	Lettopalena	575	8	4	9	1	26	—	275	288	563
50	Liscia	1.217	35	9	9	5	12	—	611	634	1.245
51	Miglianico	4.673	83	38	90	16	130	—	2.365	2.329	4.694
52	Montazzoli	1.595	34	9	21	6	37	8	760	842	1.602
53	Monteferrante	467	6	5	3	—	15	—	205	251	456
54	Montelapiano	498	6	4	3	8	16	—	230	265	495
55	Montenerodomo	1.803	17	13	24	1	34	—	867	931	1.798
56	Monteodorisio	2.650	43	27	39	43	64	64	1.249	1.371	2.620
57	Mozzagrogna	2.056	32	12	79	3	68	4	1.023	1.063	2.086
58	Orsogna	4.543	64	51	108	17	79	2	2.158	2.442	4.600
59	Ortona	22.133	375	187	359	27	528	—	10.888	11.291	22.179
60	Paglieta	4.736	103	44	73	32	128	—	2.388	2.384	4.772
61	Palena	2.694	51	16	28	2	83	2	1.304	1.370	2.674
62	Palmoli	2.136	27	19	38	—	81	—	1.006	1.095	2.101
63	Palombaro	1.632	10	19	4	—	61	—	721	845	1.566
64	Pennadomo	784	6	2	24	3	42	—	369	404	773
65	Pennapedimonte	1.091	11	14	8	—	27	—	522	547	1.069
66	Perano	1.710	25	13	16	4	41	1	800	900	1.700
67	Pietraferazzana	383	4	5	5	—	8	—	184	195	379
68	Pizzoferrato	1.920	45	17	11	—	30	—	936	993	1.929
69	Poggiofiorito	1.219	13	9	23	5	44	—	618	589	1.207
70	Pollutri	3.284	59	26	39	20	70	—	1.606	1.700	3.306
71	Pretoro	1.405	22	12	14	4	26	1	645	761	1.406
72	Quadri	1.218	21	8	10	4	23	14	570	638	1.208
73	Rapino	2.184	32	15	48	3	46	—	1.043	1.163	2.206
74	Ripa Teatina	3.496	48	30	75	15	118	39	1.724	1.723	3.447
75	Roccamontepiano	2.822	59	32	23	—	43	14	1.382	1.433	2.815
76	Rocca San Giovanni	2.638	37	22	40	21	55	43	1.303	1.313	2.616
77	Roccascalegna	2.057	22	27	17	4	23	3	985	1.062	2.047
78	Roccapinalveti	2.596	56	23	11	—	33	—	1.295	1.312	2.607
79	Ròio del Sangro	628	5	5	16	—	15	—	294	335	629
80	Rosello	834	16	16	15	6	49	—	369	437	806
81	San Buono	2.057	35	11	45	—	123	—	994	1.009	2.003
82	San Giovanni Lipioni	822	20	4	9	2	20	—	416	413	829
83	San Giovanni Teatino	4.368	89	38	267	8	201	—	2.252	2.241	4.493
84	San Martino sulla Marrucina	1.217	12	10	21	2	48	3	546	645	1.191

CHIETI-CAMPOBASSO

N. d'ordine	COMUNI	POPOLAZIONE RESIDENTE al 31 dic. 1963	ISCRIZIONI E CANCELLAZIONI ANAGRAFICHE NELL'ANNO 1964						POPOLAZIONE RESIDENTE al 31 dicembre 1964		
			Per movimento naturale		Per trasferimento di residenza				M	F	MF
			Nati vivi	Morti	Iscritti		Cancellati				
					da altro Comune	dall'estero	per altro Comune	per l'estero			
85	San Salvo	4.547	96	47	248	64	76	67	2.403	2.362	4.765
86	Santa Maria Imbaro . . .	952	20	9	26	—	23	—	495	471	966
87	Sant'Eusànio del Sangro .	2.799	40	18	32	6	64	27	1.365	1.403	2.768
88	San Vito Chietino	5.380	87	47	125	18	133	10	2.592	2.828	5.420
89	Scerni	4.715	55	47	92	12	100	4	2.382	2.341	4.723
90	Schiavi di Abruzzo	4.202	96	34	42	—	120	—	1.955	2.231	4.186
91	Taranta Peligna	1.066	24	7	20	—	40	—	497	566	1.063
92	Tollo	4.547	89	30	80	4	96	1	2.338	2.255	4.593
93	Torino di Sangro	3.651	69	25	69	1	144	1	1.761	1.859	3.620
94	Tornareccio	2.758	43	22	32	4	69	—	1.300	1.446	2.746
95	Torrebruna	1.951	45	13	17	—	30	—	973	997	1.970
96	Torrevècchia Teatina . . .	2.489	41	24	59	4	83	—	1.234	1.252	2.486
97	Torricella Peligna	3.254	43	23	52	8	75	3	1.578	1.678	3.256
98	Trèglio	918	15	4	15	5	33	4	442	470	912
99	Tuffillo	1.168	23	12	2	—	44	—	540	597	1.137
100	Vacri	2.060	31	16	46	8	63	—	1.009	1.057	2.066
101	Vasto	21.217	585	198	799	87	455	23	10.829	11.183	22.012
102	Villalfonsina	1.496	8	13	51	1	49	1	722	771	1.493
103	Villamagna	2.527	40	25	53	—	84	1	1.268	1.242	2.510
104	Villa Santa Maria	2.394	39	30	74	11	157	2	1.117	1.212	2.329
	PROVINCIA	371.827	6.540	3.200	7.877	1.208	9.990	646	181.806	191.810	373.616

PROVINCIA DI CAMPOBASSO

1	Acquaviva Collecroce . . .	1.732	26	21	37	1	47	64	813	851	1.664
2	Acquaviva d'Isèrnia . . .	716	13	7	7	—	16	—	345	368	713
3	Agnone	7.996	178	57	120	5	185	38	3.985	4.034	8.019
4	Bagnoli del Trigno	2.446	17	25	61	4	120	36	1.048	1.299	2.347
5	Baranello	3.612	60	21	44	—	65	—	1.836	1.794	3.630
6	Belmonte del Sànnio	1.515	31	9	13	—	37	—	738	775	1.513
7	Boiano	7.316	154	65	156	27	128	10	3.612	3.838	7.450
8	Bonefro	4.139	71	42	39	6	110	317	1.878	1.908	3.786
9	Busso	2.135	45	32	19	25	55	2	1.042	1.093	2.135
10	CAMPOBASSO	35.208	760	281	1.275	112	1.097	32	17.614	18.331	35.945
11	Campochiaro	999	22	15	30	14	31	63	434	522	956
12	Campodipietra	1.659	31	17	74	6	45	7	798	903	1.701
13	Campolieto	1.934	38	17	29	—	63	—	964	957	1.921
14	Campomarino	3.602	81	30	134	8	164	—	1.827	1.804	3.631
15	Cantalupo nel Sànnio . . .	1.559	20	21	14	1	40	—	733	800	1.533
16	Capracotta	3.049	38	28	23	4	131	—	1.448	1.507	2.955
17	Carovilli	2.204	43	18	23	1	32	10	1.111	1.100	2.211
18	Carpinone	1.806	29	18	22	5	52	25	837	930	1.767
19	Casacalenda	4.488	76	65	107	20	129	—	2.193	2.304	4.497
20	Casalciprano	1.132	13	12	5	—	33	7	521	577	1.098
21	Castelbottaccio	1.251	15	14	19	2	32	5	595	641	1.236
22	Castel del Giùdice	765	10	4	16	3	44	1	355	390	745
23	Castellino del Biferno . . .	1.416	29	6	11	9	40	1	700	718	1.418

CAMPOBASSO

N. d'ordine	COMUNI	POPOLAZIONE RESIDENTE al 31 dic. 1963	ISCRIZIONI E CANCELLAZIONI ANAGRAFICHE NELL'ANNO 1964						POPOLAZIONE RESIDENTE al 31 dicembre 1964		
			Per movimento naturale		Per trasferimento di residenza				M	F	MF
			Nati vivi	Morti	Iscritti		Cancellati				
					da altro Comune	dall'estero	per altro Comune	per l'estero			
24	Castelmàuro	4.196	79	46	45	12	78	1	2.078	2.129	4.207
25	Castelpetroso	2.463	42	20	7	—	28	—	1.218	1.246	2.464
26	Castelpizzuto	313	2	3	8	—	4	—	153	163	316
27	Castel San Vincenzo	924	16	9	22	7	41	—	461	458	919
28	Castelverrino	392	10	4	11	—	14	—	190	205	395
29	Castropignano	2.008	36	22	10	—	56	—	910	1.066	1.976
30	Cercemaggiore	5.154	98	45	57	—	139	5	2.448	2.672	5.120
31	Cercepiccola	1.160	11	11	17	—	25	—	542	610	1.152
32	Cerro al Volturno	2.296	44	24	26	—	31	—	1.147	1.164	2.311
33	Chiàuci	694	13	8	13	3	20	—	338	357	695
34	Civitacampomarano	1.366	17	23	22	3	23	—	637	725	1.362
35	Civitanova del Sannio	1.805	34	14	15	—	82	—	846	912	1.758
36	Colle d'Anchise	1.498	17	21	12	—	21	—	720	765	1.485
37	Colletorto	3.652	71	42	50	22	114	—	1.810	1.829	3.639
38	Colli a Volturno	1.984	38	18	46	—	50	—	1.022	978	2.000
39	Conca Casale	481	4	7	4	—	5	—	247	230	477
40	Durònia	1.335	19	16	24	5	71	—	598	698	1.296
41	Ferrazzano	2.010	36	17	84	10	57	—	1.003	1.063	2.066
42	Filignano	1.308	11	17	12	9	38	—	623	662	1.285
43	Forlì del Sannio	1.584	22	14	21	5	35	—	754	829	1.583
44	Fornelli	2.016	50	18	22	—	19	1	1.020	1.030	2.050
45	Fossalto	2.648	41	20	25	4	60	—	1.288	1.350	2.638
46	Frosolone	4.752	90	47	56	8	126	69	2.272	2.392	4.664
47	Gambatesa	2.691	47	15	31	10	93	25	1.324	1.322	2.646
48	Gildone	2.018	37	25	22	6	29	—	985	1.044	2.029
49	Guardialfiera	1.947	23	22	42	—	85	—	910	995	1.905
50	Guardiarègia	1.497	25	23	19	5	37	—	704	782	1.486
51	Guglionesi	6.578	103	60	90	24	227	—	3.231	3.277	6.508
52	Isèrnia	13.048	309	89	350	7	353	—	6.530	6.742	13.272
53	Jelsi	2.809	37	22	32	4	84	—	1.355	1.421	2.776
54	Larino	6.900	143	65	158	17	321	16	3.394	3.422	6.816
55	Limosano	2.060	28	20	47	—	32	43	1.015	1.025	2.040
56	Longano	1.323	28	11	15	2	21	53	656	627	1.283
57	Lucito	1.734	29	24	31	—	44	1	838	887	1.725
58	Lupara	1.551	15	11	17	2	18	—	763	793	1.556
59	Macchia d'Isèrnia	786	21	8	14	4	11	—	403	403	806
60	Macchiagòdena	3.322	33	36	22	2	42	—	1.598	1.703	3.301
61	Macchia Valfortore	1.598	31	11	14	3	57	—	766	812	1.578
62	Mafalda	2.154	42	20	20	12	59	—	1.082	1.067	2.149
63	Matrice	1.412	30	12	33	—	31	1	715	716	1.431
64	Mirabello Sannitico	2.116	24	17	20	10	69	11	983	1.090	2.073
65	Miranda	1.310	27	17	8	2	6	3	653	668	1.321
66	Molise	401	13	6	3	—	22	—	187	202	389
67	Monacilioni	1.546	21	20	15	4	113	—	734	719	1.453
68	Montagano	2.200	35	22	26	—	58	5	1.030	1.146	2.176
69	Montàquila	2.231	48	23	33	8	43	—	1.132	1.122	2.254
70	Montecilfone	2.914	58	25	28	13	80	1	1.445	1.462	2.907
71	Montefalcone nel Sannio	3.197	79	29	23	—	56	1	1.586	1.627	3.213

CAMPOBASSO

N. d'ordine	COMUNI	POPOLAZIONE RESIDENTE al 31 dic. 1963	ISCRIZIONI E CANCELLAZIONI ANAGRAFICHE NELL'ANNO 1964						POPOLAZIONE RESIDENTE al 31 dicembre 1964		
			Per movimento naturale		Per trasferimento di residenza				M	F	MF
			Nati vivi	Morti	Iscritti		Cancellati				
					da altro Comune	dall'estero	per altro Comune	per l'estero			
72	Montelongo	1.028	8	14	24	—	40	—	501	505	1.006
73	Montemitro	851	18	9	8	—	11	—	410	447	857
74	Montenero di Bisaccia .	7.182	164	60	137	49	156	—	3.676	3.640	7.316
75	Montenero Val Cocchiara	948	10	9	8	—	13	—	453	491	944
76	Monteroduni	2.542	30	24	30	1	53	—	1.242	1.284	2.526
77	Montorio nei Frentani .	1.430	21	17	23	1	59	116	581	702	1.283
78	Morrone del Sannio . . .	2.059	28	25	32	5	53	3	1.007	1.036	2.043
79	Oratino	1.535	27	19	13	24	18	—	743	819	1.562
80	Palata	3.114	67	33	52	7	112	—	1.539	1.556	3.095
81	Pesche	632	14	8	19	6	12	2	313	336	640
82	Pescolanciano	1.569	27	19	23	16	37	—	750	829	1.579
83	Pescopennataro	821	17	6	18	—	13	6	393	438	831
84	Petacciato	2.809	66	20	76	8	131	—	1.372	1.436	2.808
85	Petrella Tifernina	2.367	35	28	26	21	67	2	1.166	1.186	2.352
86	Pettoranello del Molise .	666	8	3	6	—	6	25	299	347	646
87	Pietrabbondante	2.020	28	15	14	3	50	13	987	1.000	1.987
88	Pietracatella	2.952	50	23	45	6	102	—	1.469	1.459	2.928
89	Pietracupa	658	5	6	20	2	22	—	282	375	657
90	Pizzone	904	9	10	2	3	11	—	429	468	897
91	Poggio Sannita	2.218	39	23	19	4	91	2	1.063	1.101	2.164
92	Portocannone	2.751	71	26	50	1	86	—	1.392	1.369	2.761
93	Pozzilli	1.850	27	15	59	2	47	—	909	967	1.876
94	Provvidenti	382	3	4	2	3	—	—	185	201	386
95	Riccìa	7.548	119	54	128	9	234	—	3.695	3.821	7.516
96	Rionero Sannitico	2.071	23	13	27	10	47	3	1.049	1.019	2.068
97	Ripabottoni	1.642	23	12	26	6	95	—	745	845	1.590
98	Ripalimosano	2.423	46	21	39	5	77	—	1.128	1.287	2.415
99	Roccamandolfi	1.730	33	22	9	4	25	45	817	867	1.684
100	Roccasicura	1.131	22	6	14	4	21	34	538	572	1.110
101	Roccavivara	1.639	42	22	17	1	28	—	807	842	1.649
102	Rocchetta a Volturno . .	1.401	19	17	12	—	37	—	669	709	1.378
103	Rotello	2.057	39	27	31	6	60	—	970	1.076	2.046
104	Salcito	1.335	27	24	56	—	44	—	617	733	1.350
105	San Biase	842	16	7	9	10	19	—	413	438	851
106	San Felice del Molise . .	1.372	20	18	21	—	29	2	680	684	1.364
107	San Giacomo degli Schiavoni	982	10	12	25	—	35	—	477	493	970
108	San Giovanni in Galdo . .	1.578	11	20	17	4	55	—	759	776	1.535
109	San Giuliano del Sannio .	1.646	24	17	32	7	67	—	776	849	1.625
110	San Giuliano di Puglia . .	1.795	47	16	9	18	39	1	896	917	1.813
111	San Martino in Pensilis . .	5.003	93	45	132	10	122	6	2.481	2.584	5.065
112	San Massimo	743	13	9	5	—	7	—	350	395	745
113	San Pietro Avellana . . .	1.459	25	9	27	6	63	—	711	734	1.445
114	San Polomatese	663	9	5	7	—	18	—	314	342	656
115	Santa Croce di Magliano .	5.436	120	50	79	10	111	—	2.730	2.754	5.484
116	Sant'Agapito	1.087	21	12	12	—	10	—	523	575	1.098
117	Santa Maria del Molise . .	1.084	16	12	8	1	17	209	429	442	871
118	Sant'Angelo del Pesco . .	949	14	5	15	15	13	—	471	504	975

CAMPOBASSO-FOGGIA

N. d'ordine	COMUNI	POPOLAZIONE RESIDENTE al 31 dic. 1963	ISCRIZIONI E CANCELLAZIONI ANAGRAFICHE NELL'ANNO 1964						POPOLAZIONE RESIDENTE al 31 dicembre 1964		
			Per movimento naturale		Per trasferimento di residenza				M	F	MF
			Nati vivi	Morti	Iscritti		Cancellati				
					da altro Comune	dall'estero	per altro Comune	per l'estero			
119	Sant'Angelo Limosano . . .	926	13	13	3	1	61	—	441	428	869
120	Sant'Elena Sannita . . .	810	10	18	9	—	35	—	310	466	776
121	Sant'Elia a Pianisi . . .	3.668	59	31	52	5	93	22	1.803	1.835	3.638
122	Scàpoli	1.329	16	7	13	1	16	—	672	664	1.336
123	Sopino	3.560	64	32	34	20	51	1	1.719	1.875	3.594
124	Sessano	1.470	20	18	14	5	24	25	725	717	1.442
125	Sesto Campano	3.024	64	25	15	1	38	—	1.524	1.517	3.041
126	Spinete	1.922	34	16	16	2	28	39	928	963	1.891
127	Tavenna	1.902	28	20	14	4	33	—	920	975	1.895
128	Tèrmoli	11.775	253	102	667	26	432	11	6.035	6.141	12.176
129	Torella del Sannio . . .	1.522	27	15	21	11	20	—	738	808	1.546
130	Toro	2.012	32	26	21	36	52	1	995	1.027	2.022
131	Trivento	6.427	174	62	28	—	128	—	3.178	3.261	6.439
132	Tufara	1.851	36	23	11	15	46	—	908	936	1.844
133	Ururi	3.703	72	36	49	44	99	8	1.844	1.881	3.725
134	Vastogirardi	1.922	45	9	20	—	70	—	925	983	1.908
135	Venafro	6.013	121	55	165	36	138	—	2.993	3.149	6.142
136	Vinchiatturo	2.960	66	30	86	11	70	24	1.454	1.545	2.999
	PROVINCIA	355.761	6.625	3.333	6.701	982	9.721	1.454	174.089	181.472	355.561

PROVINCIA DI FOGGIA

1	Accadia	4.736	84	35	65	3	186	—	2.307	2.360	4.667
2	Alberona	2.433	42	24	48	1	87	1	1.180	1.232	2.412
3	Anzano di Puglia	3.320	84	34	18	39	86	170	1.568	1.603	3.171
4	Apricena	13.179	356	101	291	7	277	—	6.745	6.710	13.455
5	Ascoli Satriano	10.340	225	70	194	—	545	1	5.000	5.143	10.143
6	Biccarei	4.333	79	34	57	4	168	2	2.074	2.195	4.269
7	Bovino	7.433	134	47	150	5	337	90	3.670	3.578	7.248
8	Cagnano Varano	8.309	258	80	113	—	200	—	4.223	4.177	8.400
9	Candela	5.595	122	56	129	4	291	—	2.612	2.891	5.503
10	Carapelle	2.543	76	24	132	—	103	—	1.287	1.337	2.624
11	Carlantino	2.100	58	24	41	4	62	1	1.081	1.035	2.116
12	Carpino	6.740	154	71	79	6	154	1	3.336	3.417	6.753
13	Casalnuovo Monterotaro .	4.385	80	46	182	13	184	1	2.176	2.253	4.429
14	Casalvècchio di Puglia . .	2.783	74	33	60	—	69	—	1.346	1.469	2.815
15	Castellùccio dei Sauri . .	2.413	49	16	57	1	147	5	1.212	1.140	2.352
16	Castellùccio Valmaggiore .	2.325	77	20	43	5	61	—	1.181	1.188	2.369
17	Castelnuovo della Dàunia	2.811	78	26	109	—	171	—	1.387	1.414	2.801
18	Celenza Valfortore	3.225	94	20	30	1	56	—	1.678	1.596	3.274
19	Celle di San Vito	604	10	3	11	1	12	—	306	305	611
20	Cerignola	47.356	1.501	436	948	8	1.734	—	23.767	23.876	47.643
21	Chieti	2.464	51	13	38	10	128	—	1.249	1.173	2.422
22	Deliceto	5.979	103	63	103	7	153	—	2.930	3.046	5.976
23	Faeto	2.102	37	23	42	4	96	9	1.061	996	2.057

FOGGIA-BARI

N. d'ordine	COMUNI	POPOLAZIONE RESIDENTE al 31 dic. 1963	ISCRIZIONI E CANCELLAZIONI ANAGRAFICHE NELL'ANNO 1964						POPOLAZIONE RESIDENTE al 31 dicembre 1964		
			Per movimento naturale		Per trasferimento di residenza				M	F	MF
			Nati vivi	Morti	Iscritti		Cancellati				
					da altro Comune	dall'estero	per altro Comune	per l'estero			
24	FÒGGIA	124.471	3.484	866	4.614	95	3.381	20	63.014	65.383	128.397
25	Ischitella	5.264	109	51	112	11	205	—	2.507	2.733	5.240
26	Isole Trèmiti	328	8	1	21	—	20	—	188	148	336
27	Lèsina	5.892	165	46	114	4	170	4	2.976	2.979	5.955
28	Lucera	28.291	785	231	812	13	897	43	14.229	14.501	28.730
29	Manfredònia	40.126	1.307	277	820	32	1.148	—	20.325	20.535	40.860
30	Margherita di Savòia	13.272	340	100	302	—	385	1	6.771	6.657	13.428
31	Mattinata	5.484	165	51	41	26	68	1	2.801	2.795	5.596
32	Monteleone di Pùglia	3.699	52	27	38	7	57	—	1.766	1.946	3.712
33	Monte Sant'Àngelo	21.687	658	150	192	33	774	—	10.680	10.966	21.646
34	Motta Montecorvino	1.996	55	29	41	2	82	—	972	1.011	1.983
35	Orsara di Pùglia	5.794	108	47	101	19	222	—	2.868	2.885	5.753
36	Uta Nova	13.903	402	100	472	4	599	1	7.074	7.007	14.081
37	Panni	2.750	48	33	28	5	139	—	1.298	1.361	2.659
38	Pèschici	3.976	101	50	62	5	146	—	1.970	1.978	3.948
39	Pietramontecorvino	4.028	88	28	81	3	252	—	1.976	1.944	3.920
40	Pòggio Imperiale	3.928	82	28	106	3	178	24	1.913	1.976	3.889
41	Rignano Gargànico	3.309	87	29	89	2	106	—	1.662	1.690	3.352
42	Rocchetta Sant'Antònio	4.512	111	41	92	2	194	1	2.240	2.241	4.481
43	Rodi Gargànico	4.475	111	59	111	1	277	—	2.109	2.253	4.362
44	Roseto Valfortore	3.255	87	41	33	—	60	—	1.602	1.672	3.274
45	San Ferdinando di Pùglia	13.551	339	113	214	—	352	—	6.794	6.845	13.639
46	San Giovanni Rotondo	20.429	581	157	232	49	584	5	10.170	10.375	20.545
47	San Marco in Làmis	19.037	521	189	224	28	578	14	9.147	9.882	19.029
48	San Marco la Càtola	2.907	102	30	40	5	163	—	1.468	1.393	2.861
49	Sannicandro Gargànico	17.841	484	154	196	3	335	—	9.152	8.883	18.035
50	San Pàolo di Civitate	6.488	210	67	152	147	232	1	3.290	3.407	6.697
51	San Severo	49.831	1.497	447	1.026	37	1.514	36	24.817	25.577	50.394
52	Sant'Àgata di Pùglia	5.646	124	48	116	1	263	7	2.685	2.884	5.569
53	Serracapriola	8.009	140	74	128	9	246	1	3.935	4.030	7.965
54	Stornara	3.568	104	31	98	4	126	—	1.802	1.815	3.617
55	Stornarella	3.827	90	25	109	—	111	—	1.961	1.929	3.890
56	Torremaggiore	16.443	418	164	255	5	572	3	8.036	8.346	16.382
57	Trinitàpoli	13.821	340	139	299	5	523	—	6.894	6.909	13.803
58	Tròia	9.442	243	60	181	6	488	15	4.597	4.712	9.309
59	Vico del Gargano	9.163	253	91	176	15	301	—	4.451	4.764	9.215
60	Vieste	12.849	362	105	404	1	403	2	6.596	6.510	13.106
61	Volturara Appula	1.615	20	17	27	7	72	—	792	788	1.580
62	Volturino	3.308	79	32	42	—	113	—	1.643	1.641	3.284
	PROVINCIA	665.723	18.086	5.527	15.141	712	21.643	460	332.547	339.485	672.032

PROVINCIA DI BARI

1	Acquaviva delle Fonti	14.794	329	116	445	17	412	—	7.405	7.652	15.057
2	Adèlfia	9.604	211	85	162	83	177	22	4.793	4.983	9.776
3	Alberobello	9.215	180	78	253	9	216	1	4.512	4.850	9.362

N. d'ordine	COMUNI	POPOLAZIONE RESIDENTE al 31 dic. 1963	ISCRIZIONI E CANCELLAZIONI ANAGRAFICHE NELL'ANNO 1964						POPOLAZIONE RESIDENTE al 31 dicembre 1964		
			Per movimento naturale		Per trasferimento di residenza				M	F	MF
			Nati vivi	Morti	Iscritti		Cancellati				
					da altro Comune	dall'estero	per altro Comune	per l'estero			
4	Altamura	43.654	1.287	357	663	32	999	36	21.642	22.602	44.244
5	Andria	72.407	2.114	689	771	31	1.041	21	36.533	37.039	73.572
6	BARI	323.060	8.665	2.461	7.759	613	7.699	105	160.600	169.232	329.832
7	Barletta	69.335	1.961	551	1.191	159	1.118	34	35.431	35.512	70.943
8	Binetto	1.043	23	6	45	—	57	2	511	535	1.046
9	Biscèglie	41.972	1.105	464	700	22	859	29	21.146	21.301	42.447
10	Bitetto	6.429	173	53	155	19	183	12	3.227	3.301	6.528
11	Bitonto	38.489	1.172	350	722	67	817	19	19.240	20.024	39.264
12	Bitritto	4.509	99	54	96	34	105	66	2.148	2.365	4.513
13	Canosa di Puglia	33.723	940	296	527	18	915	6	16.909	17.082	33.991
14	Capurso	6.477	164	50	183	6	195	27	3.202	3.356	6.558
15	Casamassima	10.791	255	101	188	6	219	6	5.342	5.572	10.914
16	Cassano delle Murge	7.050	153	75	229	12	203	5	3.499	3.662	7.161
17	Castellana Grotte	14.278	332	123	265	36	261	1	6.929	7.597	14.526
18	Cellamare	1.596	34	12	36	4	39	—	834	785	1.619
19	Conversano	17.824	386	148	290	56	402	5	8.800	9.201	18.001
20	Corato	38.831	922	413	590	177	740	86	19.107	20.174	39.281
21	Giòia del Colle	27.551	584	201	738	28	1.141	4	13.512	14.043	27.555
22	Giovinazzo	14.790	359	134	281	—	361	10	7.438	7.487	14.925
23	Gravina in Puglia	31.958	982	278	524	25	1.018	10	15.858	16.325	32.183
24	Grumo Appula	11.460	256	96	191	23	324	9	5.642	5.859	11.501
25	Locorotondo	11.362	251	131	153	12	223	—	5.636	5.788	11.424
26	Minervino Murge	17.202	374	200	260	2	726	6	8.428	8.478	16.906
27	Modugno	13.826	328	122	458	55	314	66	6.847	7.318	14.165
28	Mola di Bari	23.081	529	218	361	113	377	323	11.392	11.774	23.166
29	Molfetta	63.107	1.440	559	642	114	900	203	31.500	32.141	63.641
30	Monòpoli	37.896	978	348	567	55	645	26	18.852	19.625	38.477
31	Noci	16.945	429	140	184	11	380	7	8.328	8.714	17.042
32	Noicàttaro	13.234	355	109	190	13	266	31	6.644	6.742	13.386
33	Palo del Colle	13.287	335	128	224	15	255	4	6.532	6.942	13.474
34	Poggiorsini	1.553	38	10	41	—	84	—	765	773	1.538
35	Polignano a Mare	14.046	330	108	158	22	356	4	6.987	7.101	14.088
36	Putignano	20.019	499	178	421	19	382	—	9.771	10.627	20.398
37	Rutigliano	13.050	318	117	194	30	296	29	6.525	6.625	13.150
38	Ruvo di Puglia	23.155	505	239	296	14	495	28	11.298	11.910	23.208
39	Sammichele di Bari	7.165	148	61	135	7	154	—	3.537	3.703	7.240
40	Sannicandro di Bari	8.232	183	74	154	61	200	148	4.035	4.173	8.208
41	Sant'èramo in Colle	20.557	534	164	244	30	437	37	10.267	10.460	20.727
42	Spinazzola	10.180	253	91	232	3	606	—	4.994	4.977	9.971
43	Terlizzi	21.251	506	173	397	28	608	13	10.528	10.860	21.388
44	Toritto	7.943	189	69	236	16	261	81	3.847	4.126	7.973
45	Trani	38.609	1.067	308	1.116	29	1.024	56	19.303	20.130	39.433
46	Triggiano	16.463	476	149	449	76	363	3	8.325	8.624	16.949
47	Turi	10.691	221	89	181	6	303	—	5.425	5.282	10.707
48	Valenzano	6.795	161	75	168	46	178	26	3.433	3.458	6.891
	PROVINCIA	1280.489	33.133	11.051	24.465	2.254	29.334	1.607	637.459	660.890	1298.349

TARANTO-BRINDISI

N. d'ordine	COMUNI	POPOLAZIONE RESIDENTE al 31 dic. 1963	ISCRIZIONI E CANCELLAZIONI ANAGRAFICHE NELL'ANNO 1964						POPOLAZIONE RESIDENTE al 31 dicembre 1964		
			Per movimento naturale		Per trasferimento di residenza				M	F	MF
			Nati vivi	Morti	Iscritti		Cancellati				
					da altro Comune	dall'estero	per altro Comune	per l'estero			
1	Avetrana	6.115	171	30	92	—	128	—	3.111	3.109	6.220
2	Carosino	4.721	110	40	218	5	117	—	2.437	2.460	4.897
3	Castellaneta	14.561	282	97	441	9	612	—	7.178	7.406	14.584
4	Crispiano	8.584	247	89	215	—	236	—	4.324	4.397	8.721
5	Faggiano	2.649	84	27	86	—	67	—	1.323	1.402	2.725
6	Fragagnano	5.461	140	36	159	—	144	—	2.741	2.839	5.580
7	Ginosa	17.746	445	127	348	7	398	1	9.196	8.824	18.020
8	Grottaglie	23.687	614	186	526	3	473	8	11.927	12.236	24.163
9	Laterza	12.123	288	102	199	—	279	—	6.134	6.095	12.229
10	Leporano	1.826	38	22	30	—	63	—	885	924	1.809
11	Lizzano	7.289	218	53	126	2	138	—	3.750	3.694	7.444
12	Mandùria	26.526	628	203	670	6	611	—	13.303	13.713	27.016
13	Martina Franca	37.724	818	323	687	176	835	18	18.538	19.691	38.229
14	Marùggio	4.641	105	37	129	—	108	—	2.294	2.436	4.730
15	Massafra	20.526	572	135	588	26	409	4	10.473	10.691	21.164
16	Montelasi	3.999	102	42	111	—	84	—	2.010	2.076	4.086
17	Montemèola	4.053	109	28	66	4	91	—	2.044	2.069	4.113
18	Monteparano	2.616	62	28	116	—	126	—	1.304	1.336	2.640
19	Mottola	15.013	367	129	254	—	313	—	7.585	7.607	15.192
20	Palagianello	5.754	177	33	167	11	172	—	2.939	2.965	5.904
21	Palagiano	8.920	224	54	272	—	181	—	4.630	4.551	9.181
22	Pulsano	6.981	179	57	246	8	180	—	3.587	3.590	7.177
23	Roccaforzata	1.411	30	18	58	—	84	—	645	752	1.397
24	San Giòrgio Ionico	7.885	184	75	262	2	262	28	3.915	4.053	7.968
25	San Marzano di San Giuseppe	6.314	192	62	287	—	145	1	3.276	3.309	6.585
26	Sava	15.778	334	155	290	2	317	—	7.946	7.986	15.932
27	TARANTO	199.789	5.081	1.381	7.064	282	5.571	64	101.254	103.946	205.200
28	Torricella	3.451	60	28	43	—	52	—	1.783	1.691	3.474
	PROVINCIA	476.143	11.861	3.597	13.750	543	12.196	124	240.532	245.848	486.380

PROVINCIA DI BRINDISI

1	BRINDISI	74.122	2.047	519	2.365	151	2.535	17	37.657	37.957	75.614
2	Carovigno	11.873	303	89	155	2	248	—	5.870	6.126	11.996
3	Ceglie Messàpico	22.463	473	228	300	—	517	—	10.845	11.646	22.491
4	Cellino San Marco	6.278	135	43	123	—	161	—	3.138	3.199	6.337
5	Cisternino	11.397	223	103	186	4	247	—	5.636	5.824	11.460
6	Èrchie	6.890	233	62	78	—	93	—	3.475	3.571	7.046
7	Fasano	30.289	801	295	426	26	481	—	14.877	15.889	30.766
8	Francavilla Fontana	30.171	875	281	535	16	699	—	14.901	15.716	30.617
9	Latiano	13.850	352	131	323	15	339	4	6.975	7.091	14.066
10	Mesagne	27.073	648	252	485	9	524	3	13.372	14.064	27.436
11	Òria	14.342	357	153	311	—	324	—	7.056	7.477	14.533
12	Ostuni	31.050	683	283	503	7	761	6	14.971	16.222	31.193

BRINDISI-LECCE

N. d'ordine	COMUNI	POPOLAZIONE RESIDENTE al 31 dic. 1963	ISCRIZIONI E CANCELLAZIONI ANAGRAFICHE NELL'ANNO 1964						POPOLAZIONE RESIDENTE al 31 dicembre 1964		
			Per movimento naturale		Per trasferimento di residenza				M	F	MF
			Nati vivi	Morti	Iscritti		Cancellati				
					da altro Comune	dall'estero	per altro Comune	per l'estero			
13	San Dònaci	6.245	167	59	108	4	145	—	3.158	3.162	6.320
14	San Michele Salentino	5.570	120	40	100	—	114	—	2.786	2.850	5.636
15	San Pancrazio Salentino	8.951	238	56	178	1	135	2	4.646	4.529	9.175
16	San Pietro Vernòtico	14.329	288	98	255	8	308	3	7.165	7.306	14.471
17	San Vito dei Normanni	19.279	492	183	462	16	420	—	9.662	9.984	19.646
18	Torchiarolo	4.254	104	31	77	—	115	—	2.131	2.158	4.289
19	Torre Santa Susanna	8.857	263	76	116	6	161	—	4.449	4.556	9.005
20	Villa Castelli	6.647	191	55	151	2	143	1	3.371	3.421	6.792
	PROVINCIA	353.930	8.993	3.037	7.242	267	8.470	36	176.141	182.748	358.889

PROVINCIA DI LECCE

1	Acquàrica del Capo	4.259	118	33	48	59	81	—	2.155	2.215	4.370
2	Alessano	6.966	194	62	119	1	183	—	3.391	3.644	7.035
3	Alèzio	5.827	113	56	93	—	199	—	2.755	3.023	5.778
4	Alliste	6.023	150	39	64	—	124	—	3.038	3.036	6.074
5	Andrano	4.416	123	37	34	—	25	—	2.296	2.215	4.511
6	Aradeo	8.275	199	66	81	—	102	—	4.229	4.158	8.387
7	Arnesano	3.559	72	33	61	5	97	—	1.742	1.825	3.567
8	Bagnolo del Salento	1.895	44	11	49	—	52	—	953	972	1.925
9	Botrugno	2.826	76	20	30	—	33	—	1.422	1.457	2.879
10	Calimera	6.131	134	46	149	3	121	—	2.961	3.289	6.250
11	Campi Salentina	10.652	235	107	213	—	265	—	5.164	5.564	10.728
12	Cànnole	1.737	41	12	32	—	20	—	873	905	1.778
13	Caprìrica di Lecce	2.616	43	29	37	—	54	—	1.293	1.320	2.613
14	Carmiano	9.462	210	79	139	28	136	—	4.759	4.865	9.624
15	Carpignano Salentino	3.525	71	18	44	—	74	—	1.757	1.791	3.548
16	Casarano	14.970	369	96	178	11	160	—	7.514	7.758	15.272
17	Castri di Lecce	2.533	63	11	60	—	36	—	1.283	1.326	2.609
18	Castrignano de' Greci	3.812	135	23	56	2	61	—	1.927	1.994	3.921
19	Castrignano del Capo	6.237	167	54	114	—	114	—	3.102	3.248	6.350
20	Cavallino	5.079	131	43	160	—	133	—	2.545	2.649	5.194
21	Collepasso	6.245	126	52	85	—	82	—	3.189	3.133	6.322
22	Copertino	18.507	446	133	162	12	184	—	9.366	9.444	18.810
23	Corigliano d'Òtranto	5.648	134	50	83	2	134	3	2.784	2.896	5.680
24	Corsano	4.319	135	29	40	—	50	—	2.180	2.235	4.415
25	Cursi	3.480	80	42	46	—	54	—	1.797	1.713	3.510
26	Cutrofiano	9.295	232	78	110	—	186	—	4.573	4.800	9.373
27	Diso	5.523	105	38	66	1	60	—	2.760	2.837	5.597
28	Gagliano del Capo	5.187	164	37	48	—	63	—	2.706	2.593	5.299
29	Galatina	25.528	613	224	402	11	532	—	12.566	13.232	25.798
30	Galatone	14.229	292	115	155	62	249	8	7.098	7.268	14.366
31	Gallipoli	16.596	493	181	312	2	413	—	8.265	8.544	16.809
32	Giuggianello	1.284	31	13	29	—	25	—	626	680	1.306
33	Giurdignano	1.602	37	16	26	—	32	—	794	823	1.617
34	Guagnano	6.378	127	51	111	—	111	—	3.129	3.325	6.454
35	LECCE	76.425	1.727	630	2.136	29	2.198	13	36.712	40.764	77.476

LECCE

N. d'ordine	COMUNI	POPOLAZIONE RESIDENTE al 31 dic. 1963	ISCRIZIONI E CANCELLAZIONI ANAGRAFICHE NELL'ANNO 1964						POPOLAZIONE RESIDENTE al 31 dicembre 1964		
			Per movimento naturale		Per trasferimento di residenza				M	F	MF
			Nati vivi	Morti	Iscritti		Cancellati				
					da altro Comune	dall'estero	per altro Comune	per l'estero			
36	Lèquile	5.585	147	38	133	—	142	—	2.769	2.916	5.685
37	Leverano	10.671	273	82	102	—	83	—	5.451	5.430	10.881
38	Lizzanello	7.151	179	57	123	6	140	—	3.642	3.620	7.262
39	Màglie	13.409	245	122	252	2	318	—	6.383	7.085	13.468
40	Martano	8.897	233	81	133	—	74	—	4.577	4.531	9.108
41	Martignano	1.718	44	13	29	—	41	—	896	841	1.737
42	Matino	10.797	236	89	110	—	210	—	5.331	5.513	10.844
43	Melendugno	7.021	170	59	109	3	209	—	3.522	3.513	7.035
44	Melissano	5.914	154	39	75	8	92	—	2.978	3.042	6.020
45	Melpignano	2.429	46	13	29	—	58	1	1.218	1.214	2.432
46	Miggiano	3.191	96	23	29	—	45	—	1.581	1.667	3.248
47	Minervino di Lecce	4.413	82	34	33	1	92	—	2.204	2.199	4.403
48	Monteroni di Lecce	10.372	267	77	176	10	208	—	5.073	5.467	10.540
49	Montesano Salentino	2.168	59	14	17	—	36	—	1.088	1.106	2.194
50	Morciano di Lèuca	3.978	118	33	53	—	57	—	1.987	2.072	4.059
51	Muro Leccese	5.120	137	41	53	—	75	—	2.586	2.608	5.194
52	Nardò	29.544	769	234	484	41	413	1	14.709	15.481	30.190
53	Neviano	6.257	187	61	56	—	71	—	3.115	3.253	6.368
54	Nociglia	4.455	97	46	72	2	54	—	2.213	2.313	4.526
55	Nòvoli	9.456	209	104	222	12	235	—	4.498	5.062	9.560
56	Ortelle	2.666	62	24	28	—	41	—	1.299	1.392	2.691
57	Otranto	4.335	120	40	146	—	202	—	2.231	2.128	4.359
58	Palmariggi	1.559	26	11	18	—	13	—	792	787	1.579
59	Paràbita	9.138	232	76	114	—	166	—	4.558	4.684	9.242
60	Patù	1.593	33	11	24	—	26	—	807	806	1.613
61	Poggiardo	5.709	131	43	87	1	112	—	2.836	2.937	5.773
62	Presicce	6.560	136	67	97	—	101	—	3.241	3.384	6.625
63	Ràcale	6.965	158	49	132	5	123	—	3.509	3.579	7.088
64	Ruffano	8.547	210	75	87	4	102	—	4.242	4.429	8.671
65	Sàlice Salentino	7.707	182	53	128	1	175	1	3.847	3.942	7.789
66	Salve	5.236	145	40	65	1	64	—	2.667	2.676	5.343
67	Sanàrica	1.561	37	16	23	—	37	—	770	798	1.568
68	San Cesàrio di Lecce	6.926	153	63	167	—	198	—	3.352	3.633	6.985
69	San Donato di Lecce	4.941	106	35	95	—	103	4	2.468	2.532	5.000
70	Sannicola	6.850	129	60	109	1	189	—	3.385	3.455	6.840
71	San Pietro in Lama	4.452	117	45	98	—	100	1	2.157	2.364	4.521
72	Santa Cesàrea Terme	3.008	68	23	34	—	56	—	1.494	1.537	3.031
73	Scorrano	5.498	165	44	79	2	84	—	2.754	2.862	5.616
74	Secli	1.705	52	11	9	3	41	—	870	847	1.717
75	Sogliano Cavour	3.826	85	32	52	—	62	—	1.926	1.943	3.869
76	Soletto	4.723	113	52	117	3	83	—	2.342	2.479	4.821
77	Spècchia	4.727	120	39	35	—	103	—	2.299	2.441	4.740
78	Spongano	3.702	93	32	44	1	86	—	1.840	1.882	3.722
79	Squinzano	14.228	336	118	248	53	286	—	7.007	7.454	14.461
80	Sternatia	2.602	40	22	30	3	52	—	1.279	1.322	2.601
81	Supersano	4.345	137	31	36	—	51	—	2.189	2.247	4.436
82	Surano	1.780	33	21	24	—	19	—	890	907	1.797
83	Surbo	7.129	192	56	180	—	99	—	3.684	3.662	7.346

LECCE-POTENZA

N. d'ordine	COMUNI	POPOLAZIONE RESI- DENTE al 31 dic. 1963	ISCRIZIONI E CANCELLAZIONI ANAGRAFICHE NELL'ANNO 1964						POPOLAZIONE RESIDENTE al 31 dicembre 1964		
			Per movimento naturale		Per trasferimento di residenza				M	F	MF
			Nati vivi	Morti	Iscritti		Cancellati				
					da altro Comune	dall'e- stero	per altro Comune	per l'e- stero			
84	Taurisano	9.617	352	81	65	2	116	—	4.917	4.922	9.839
85	Taviano	8.750	180	67	169	5	159	—	4.434	4.444	8.878
86	Tiggiano	2.129	59	19	21	—	45	—	1.085	1.060	2.145
87	Trepuzzi	11.835	319	96	185	4	265	—	5.895	6.087	11.982
88	Tricase	13.601	308	122	166	1	186	—	6.800	6.968	13.768
89	Tùglie	6.039	145	47	103	11	146	4	2.985	3.116	6.101
90	Ugento	9.610	282	77	152	2	150	1	4.952	4.866	9.818
91	Uggiano la Chiesa	4.425	120	34	62	1	109	—	2.210	2.255	4.465
92	Vèglie	10.633	273	95	139	2	178	—	5.404	5.370	10.774
93	Vernole	6.565	159	55	111	—	116	—	3.359	3.305	6.664
94	Zollino	2.327	57	15	28	—	33	—	1.192	1.172	2.364
	PROVINCIA	691.141	16.843	5.721	11.369	419	13.373	37	343.493	357.148	700.641

PROVINCIA DI POTENZA

1	Abriola	3.128	84	28	29	2	104	—	1.608	1.503	3.111
2	Acerenza	4.339	100	37	84	6	128	—	2.168	2.196	4.364
3	Albano di Lucania	2.365	72	16	29	—	86	—	1.227	1.137	2.364
4	Anzi	3.186	68	29	52	2	182	—	1.584	1.513	3.097
5	Armento	2.022	52	18	30	15	126	—	1.013	962	1.975
6	Atella	3.467	76	33	98	2	157	3	1.715	1.735	3.450
7	Avigliano	11.238	340	101	179	1	348	—	5.497	5.812	11.309
8	Balvano	2.587	54	26	36	11	67	5	1.301	1.289	2.590
9	Banzi	2.366	58	24	76	—	85	—	1.169	1.222	2.391
10	Baragiano	2.661	51	23	32	10	103	3	1.303	1.322	2.625
11	Barile	4.107	78	29	70	—	103	—	2.103	2.020	4.123
12	Bella	6.280	144	43	63	—	136	—	3.144	3.164	6.308
13	Brienza	4.344	84	31	44	6	77	—	2.218	2.152	4.370
14	Brindisi Montagna	1.581	37	15	25	—	94	—	766	768	1.534
15	Calvello	3.899	99	37	50	3	104	—	1.955	1.955	3.910
16	Calvera	941	18	5	10	—	45	—	437	482	919
17	Campomaggiore	1.287	29	8	12	2	69	—	624	629	1.253
18	Cancellara	2.495	32	15	19	1	97	3	1.211	1.221	2.432
19	Carbone	2.070	41	14	14	8	46	—	1.056	1.017	2.073
20	Castelgrande	2.397	53	21	12	—	40	—	1.205	1.196	2.401
21	Castelluccio Inferiore	2.657	84	34	166	8	95	2	1.346	1.438	2.784
22	Castelluccio Superiore	1.617	35	15	29	1	73	—	736	858	1.594
23	Castelmezzano	1.784	35	19	4	6	74	7	879	850	1.729
24	Castelsaraceno	2.720	62	19	21	—	60	—	1.347	1.377	2.724
25	Castronuovo di Sant'An- drea	2.412	44	22	39	1	46	2	1.196	1.230	2.426
26	Cersòsimo	1.184	28	6	25	—	53	—	578	600	1.178
27	Chiaromonte	3.225	76	17	70	1	149	—	1.576	1.630	3.206
28	Corleto Perticara	4.685	103	51	68	1	202	—	2.279	2.325	4.604
29	Episcòpia	1.757	31	14	18	2	35	—	864	895	1.759
30	Fardella	1.152	16	10	23	1	75	—	558	549	1.107

POTENZA

N. d'ordine	COMUNI	POPOLAZIONE RESIDENTE al 31 dic. 1963	ISCRIZIONI E CANCELLAZIONI ANAGRAFICHE NELL'ANNO 1964						POPOLAZIONE RESIDENTE al 31 dicembre 1964		
			Per movimento naturale		Per trasferimento di residenza				M	F	MF
			Nati vivi	Morti	Iscritti		Cancellati				
					da altro Comune	dall'estero	per altro Comune	per l'estero			
31	Filiano	3.918	78	25	45	—	121	—	1.938	1.957	3.895
32	Forenza	4.688	89	40	50	14	200	—	2.304	2.297	4.601
33	Francavilla in Sinni	3.977	106	27	87	1	104	—	1.966	2.074	4.040
34	Gallicchio	1.317	26	10	39	7	41	1	687	650	1.337
35	Genzano di Lucania	7.720	194	56	140	17	224	32	3.878	3.881	7.759
36	Grumento Nova	2.288	43	16	58	8	107	19	1.153	1.102	2.255
37	Guardia Perticara	1.443	32	10	18	—	63	—	718	702	1.420
38	Lagonegro	6.084	157	54	185	10	247	—	3.004	3.131	6.135
39	Latrónico	6.753	153	46	82	—	149	—	3.330	3.463	6.793
40	Laurenzana	3.980	80	32	86	1	196	8	1.996	1.915	3.911
41	Lauria	12.854	287	116	146	9	228	1	6.328	6.623	12.951
42	Lavello	13.294	299	97	257	2	594	—	6.573	6.588	13.161
43	Maratea	4.961	107	56	86	9	97	2	2.228	2.780	5.008
44	Marsico Nuovo	9.726	257	70	76	—	160	—	4.977	4.852	9.829
45	Marsicovètere	2.399	38	17	54	21	37	—	1.285	1.173	2.458
46	Maschito	3.496	76	30	51	—	171	—	1.692	1.730	3.422
47	Melfi	17.410	456	157	414	6	803	2	8.532	8.792	17.324
48	Missanello	1.086	25	14	15	—	39	—	524	549	1.073
49	Moliterno	5.362	88	50	67	18	165	1	2.640	2.679	5.319
50	Montemilone	3.789	95	37	57	1	242	3	1.770	1.890	3.660
51	Montemurro	2.800	67	24	24	8	119	24	1.347	1.385	2.732
52	Muro Lucano	9.676	212	63	118	16	308	7	4.736	4.908	9.644
53	Nèboli	1.703	27	15	56	—	38	—	843	890	1.733
54	Noèpoli	2.185	42	18	34	2	64	1	1.081	1.099	2.180
55	Oppido Lucano	4.781	104	34	44	10	173	—	2.390	2.342	4.732
56	Palazzo San Gervasio	8.008	160	63	119	—	339	1	3.974	3.910	7.884
57	Pescopagano	3.942	55	28	56	1	126	—	2.036	1.864	3.900
58	Picerno	5.354	128	45	120	6	117	3	2.739	2.704	5.443
59	Pietragalla	5.118	99	53	77	10	176	5	2.520	2.550	5.070
60	Pietrapertosa	2.271	63	21	15	1	86	16	1.116	1.111	2.227
61	Pignola	4.095	132	24	84	—	157	—	2.017	2.113	4.130
62	POTENZA	45.479	1.098	314	1.774	59	1.372	3	23.015	23.706	46.721
63	Rapolla	4.499	120	36	58	4	137	—	2.222	2.286	4.508
64	Rapone	2.054	49	16	19	—	72	—	1.019	1.015	2.034
65	Rionero in Vulture	13.895	345	102	350	8	615	—	6.922	6.959	13.881
66	Ripacandida	5.215	95	40	86	4	232	2	2.515	2.611	5.126
67	Rivello	3.626	78	36	60	13	93	—	1.744	1.904	3.648
68	Roccanova	2.432	47	20	36	—	108	—	1.196	1.191	2.387
69	Rotonda	4.334	75	27	49	—	136	—	2.097	2.198	4.295
70	Ruoti	4.049	80	38	41	—	130	15	1.959	2.028	3.987
71	Ruyo del Monte	2.862	50	17	52	17	93	10	1.433	1.428	2.861
72	San Chirico Nuovo	2.164	69	18	23	12	51	—	1.103	1.096	2.199
73	San Chirico Raparo	3.059	61	34	38	2	93	—	1.488	1.545	3.033
74	San Costantino Albanese	1.761	37	9	22	4	31	—	879	905	1.784
75	San Fele	7.232	145	32	57	5	155	—	3.697	3.555	7.252
76	San Martino d'Agri	1.690	28	18	18	8	39	—	828	859	1.687
77	San Paolo Albanese	821	11	6	10	—	28	—	393	415	808

POTENZA-MATERA

N. d'ordine	COMUNI	POPOLAZIONE RESIDENTE al 31 dic. 1963	ISCRIZIONI E CANCELLAZIONI ANAGRAFICHE NELL'ANNO 1964						POPOLAZIONE RESIDENTE al 31 dicembre 1964		
			Per movimento naturale		Per trasferimento di residenza				M	F	MF
			Nati vivi	Morti	Iscritti		Cancellati				
					da altro Comune	dall'estero	per altro Comune	per l'estero			
78	San Severino Lucano . . .	3.010	44	23	54	—	98	—	1.461	1.526	2.987
79	Sant'Angelo le Fratte . . .	1.914	39	22	23	1	96	1	920	938	1.858
80	Sant'Arcangelo	6.682	176	77	124	4	175	4	3.382	3.348	6.730
81	Sarconi	1.275	13	6	38	12	68	10	605	649	1.254
82	Sasso di Castalda	1.263	45	11	21	5	27	1	626	669	1.295
83	Satriano di Lucania	2.731	49	25	13	5	58	—	1.331	1.384	2.715
84	Savòia di Lucania	1.653	33	20	—	3	60	4	819	786	1.605
85	Senise	7.315	224	43	107	—	158	—	3.716	3.729	7.445
86	Spinoso	2.355	54	22	38	—	144	—	1.121	1.160	2.281
87	Teana	1.098	29	6	14	—	40	—	531	564	1.095
88	Terranova di Pollino	2.686	60	20	42	1	106	—	1.324	1.339	2.663
89	Tito	4.356	83	43	60	3	109	—	2.195	2.155	4.350
90	Tolve	5.043	102	39	87	4	210	1	2.442	2.544	4.986
91	Tramutola	3.335	71	28	56	9	84	16	1.647	1.696	3.343
92	Trèchina	2.891	50	29	52	—	74	—	1.392	1.498	2.890
93	Trivigno	1.497	36	20	56	—	106	—	723	740	1.463
94	Vaglio Basilicata	2.407	47	25	37	1	100	8	1.178	1.181	2.359
95	Venosa	12.236	296	94	218	11	500	2	6.113	6.052	12.165
96	Vietri di Potenza	3.613	79	27	45	13	80	9	1.810	1.824	3.634
97	Viggiannello	5.349	126	50	35	—	105	—	2.614	2.741	5.355
98	Viggianno	4.011	83	33	74	5	131	—	1.993	2.016	4.009
	PROVINCIA	438.323	9.986	3.534	8.074	481	14.664	237	217.438	220.991	438.429

PROVINCIA DI MATERA

1	Accettura	4.271	132	35	80	2	115	—	2.129	2.206	4.335
2	Aliano	1.986	51	24	41	—	102	—	940	1.012	1.952
3	Bernalda	10.657	245	81	245	—	395	21	5.228	5.422	10.650
4	Calçiano	1.506	41	17	35	—	70	—	745	750	1.495
5	Cirigliano	1.229	21	12	17	—	55	—	581	619	1.200
6	Colobraro	2.693	62	24	73	2	134	—	1.348	1.324	2.672
7	Craco	1.774	37	8	38	—	104	—	867	870	1.737
8	Ferrandina	8.765	208	70	193	9	186	—	4.447	4.472	8.919
9	Garaguso	1.507	42	12	41	—	47	—	818	713	1.531
10	Gorgoglione	1.832	39	17	22	—	44	—	907	925	1.832
11	Grassano	8.265	220	89	89	13	186	2	4.229	4.081	8.310
12	Gròttole	3.662	92	27	92	—	129	—	1.886	1.804	3.690
13	Irsina	10.866	264	77	192	—	508	—	5.378	5.359	10.737
14	MATERA	39.931	989	242	1.107	26	878	6	20.451	20.476	40.927
15	Migliònico	3.466	57	22	84	7	165	—	1.739	1.688	3.427
16	Montalbano Ionico	13.107	364	75	358	—	500	—	6.669	6.585	13.254
17	Montescaglioso	9.723	248	65	108	5	162	—	5.006	4.851	9.857
18	Nova Siri	4.192	117	25	96	—	154	—	2.128	2.098	4.226
19	Oliveto Lucano	1.186	25	7	20	—	53	—	588	583	1.171
20	Pisticci	14.846	317	123	437	88	348	53	7.718	7.446	15.164
21	Policoro	6.075	214	42	293	—	175	—	3.318	3.047	6.365

MATERA-COSENZA

N. d'ordine	COMUNI	POPOLAZIONE RESIDENTE al 31 dic. 1963	ISCRIZIONI E CANCELLAZIONI ANAGRAFICHE NELL'ANNO 1964						POPOLAZIONE RESIDENTE al 31 dicembre 1964		
			Per movimento naturale		Per trasferimento di residenza				M	F	MF
			Nati vivi	Morti	Iscritti		Cancellati				
					da altro Comune	dall'estero	per altro Comune	per l'estero			
22	Pomàrico	5.311	111	44	82	10	109	1	2.671	2.689	5.360
23	Rotondella	5.068	124	42	63	—	219	—	2.481	2.513	4.994
24	Salandra	3.941	105	24	59	4	94	—	2.024	1.967	3.991
25	San Giòrgio Lucano	2.855	54	22	70	—	97	—	1.395	1.465	2.860
26	San Màuro Forte	3.686	67	20	162	—	141	—	1.850	1.904	3.754
27	Stigliano	9.564	178	60	162	14	346	—	4.638	4.874	9.512
28	Tricarico	9.265	226	79	148	17	304	3	4.575	4.695	9.270
29	Tursi	6.032	135	35	90	1	252	—	2.948	3.023	5.971
30	Valsinni	2.734	59	10	38	—	74	—	1.390	1.357	2.747
	PROVINCIA	199.995	4.844	1.430	4.535	198	6.146	86	101.092	100.818	201.910

PROVINCIA DI COSENZA

1	Acquaformosa	1.738	31	11	15	9	29	7	869	877	1.746
2	Acquappesa	2.265	52	23	44	19	57	3	1.101	1.196	2.297
3	Acri	22.182	552	154	254	26	448	1	11.153	11.258	22.411
4	Aiello Calabro	4.540	89	33	82	—	130	—	2.187	2.361	4.548
5	Aieta	1.631	32	12	37	6	30	2	793	869	1.662
6	Albidona	2.223	53	13	24	1	84	5	1.077	1.122	2.199
7	Alessàndria del Carretto	1.506	34	8	23	—	30	11	751	763	1.514
8	Altilia	1.102	25	7	29	2	30	—	535	586	1.121
9	Altomonte	4.717	108	25	87	20	149	1	2.386	2.371	4.757
10	Amantea	10.773	278	88	240	54	287	—	5.464	5.506	10.970
11	Amendolara	3.291	84	25	113	1	118	—	1.689	1.657	3.346
12	Aprigliano	5.052	99	46	100	16	181	—	2.458	2.582	5.040
13	Belmonte Calabro	3.375	55	19	27	11	72	4	1.585	1.788	3.373
14	Belsito	1.093	21	2	40	—	44	—	528	580	1.108
15	Belvedere Marittimo	8.841	186	55	149	11	298	—	4.262	4.572	8.834
16	Bianchi	2.429	52	15	67	2	61	—	1.263	1.211	2.474
17	Bisignano	8.641	213	73	104	2	195	—	4.265	4.427	8.692
18	Bocchigliero	4.215	118	31	31	5	84	—	2.138	2.116	4.254
19	Bonifati	4.167	66	38	55	7	94	—	1.970	2.193	4.163
20	Buonvicino	3.604	83	22	23	5	67	—	1.770	1.856	3.626
21	Calopezzati	1.537	36	13	29	1	101	—	734	755	1.489
22	Caloveto	1.778	55	5	26	2	39	—	929	888	1.817
23	Campana	4.276	97	31	89	1	145	—	2.115	2.172	4.287
24	Canna	1.514	36	17	33	1	58	1	749	759	1.508
25	Cariati	7.425	265	52	132	1	158	—	3.813	3.800	7.613
26	Carolei	3.005	52	26	59	19	58	64	1.462	1.525	2.987
27	Carpanzano	1.080	15	10	59	9	76	—	538	539	1.077
28	Càsole Brùzio	1.453	21	12	35	2	40	—	700	759	1.459
29	Cassano allo Ionio	15.595	441	137	255	—	365	—	7.803	7.986	15.789
30	Castiglione Cosentino	2.025	53	14	28	3	79	1	1.005	1.010	2.015
31	Castrolibero	2.061	40	12	102	14	128	33	1.070	974	2.044
32	Castrorègio	1.341	14	19	25	—	64	1	611	685	1.296

COSENZA

N. d'ordine	COMUNI	POPOLAZIONE RESIDENTE al 31 dic. 1963	ISCRIZIONI E CANCELLAZIONI ANAGRAFICHE NELL'ANNO 1964						POPOLAZIONE RESIDENTE al 31 dicembre 1964		
			Per movimento naturale		Per trasferimento di residenza				M	F	MF
			Nati vivi	Morti	Iscritti		Cancellati				
					da altro Comune	dall'estero	per altro Comune	per l'estero			
33	Castrovillari	15.311	356	124	507	16	576	10	7.499	7.981	15.480
34	Cèlico	3.123	47	26	81	—	101	—	1.541	1.583	3.124
35	Cèllara	737	17	6	36	2	24	—	366	396	762
36	Cerchiara di Calàbria	4.169	87	46	69	5	196	—	2.037	2.051	4.088
37	Cerisano	2.555	58	25	65	22	61	62	1.238	1.314	2.552
38	Cervicati	1.357	24	13	17	5	23	—	653	714	1.367
39	Cerzeto	2.423	24	15	30	9	41	—	1.229	1.201	2.430
40	Cetraro	10.287	257	78	188	7	178	11	4.908	5.564	10.472
41	Civita	1.899	33	22	33	14	38	—	930	989	1.919
42	Cleto	2.506	52	17	48	7	74	—	1.220	1.302	2.522
43	Colòsimi	2.198	60	29	32	—	111	—	1.061	1.089	2.150
44	Corigliano Calabro	25.269	831	177	326	110	396	—	13.109	12.854	25.963
45	COSENZA	82.866	1.963	575	2.875	66	2.063	—	41.138	43.994	85.132
46	Cropalati	1.845	42	10	62	—	109	—	882	948	1.830
47	Cròsia	3.251	94	21	106	4	67	—	1.666	1.701	3.367
48	Diamante	4.548	91	33	179	5	193	—	2.178	2.419	4.597
49	Dipignano	4.024	55	29	64	4	109	—	1.949	2.060	4.009
50	Domànico	1.352	30	11	38	8	35	—	650	732	1.382
51	Fagnano Castello	5.064	121	36	77	—	113	—	2.480	2.633	5.113
52	Falconara Albanese	1.831	35	11	20	1	94	5	838	939	1.777
53	Figline Vegliaturo	1.227	30	10	37	9	56	1	608	628	1.236
54	Firmo	2.728	57	18	67	21	58	—	1.391	1.406	2.797
55	Fiumefreddo Brùzio	4.719	110	31	57	—	185	—	2.334	2.336	4.670
56	Francavilla Marittima	2.992	59	30	115	—	119	—	1.398	1.619	3.017
57	Frascineto	2.448	50	23	40	5	64	—	1.194	1.262	2.456
58	Fuscaldo	8.561	173	65	144	42	364	—	4.163	4.328	8.491
59	Grimaldi	2.851	52	30	40	3	104	—	1.299	1.513	2.812
60	Grisolia	3.557	107	23	39	1	113	—	1.790	1.778	3.568
61	Guardia Piemontese	1.110	19	10	27	2	41	8	513	586	1.099
62	Lago	5.610	117	40	51	17	119	—	2.679	2.957	5.636
63	Laino Borgo	3.247	72	28	46	6	89	6	1.546	1.702	3.248
64	Laino Castello	1.722	40	12	10	—	35	—	828	897	1.725
65	Lappano	1.160	22	10	55	—	86	—	557	584	1.141
66	Lattàrico	3.866	81	20	64	16	121	6	1.907	1.973	3.880
67	Longobardi	3.166	68	34	48	—	73	—	1.555	1.620	3.175
68	Longobucco	8.226	236	55	87	6	153	1	4.167	4.179	8.346
69	Lungro	3.940	70	20	45	—	136	4	1.905	1.990	3.895
70	Luzzi	9.651	291	71	173	5	282	31	4.734	5.002	9.736
71	Maierà	1.898	49	19	36	2	93	—	881	992	1.873
72	Malito	1.529	33	18	73	5	76	—	764	782	1.546
73	Malvito	2.718	85	15	42	6	126	—	1.337	1.373	2.710
74	Mandatoriccio	3.154	79	17	25	8	51	12	1.610	1.576	3.186
75	Mangone	1.722	35	15	51	10	36	—	853	914	1.767
76	Marano Marchesato	2.213	49	24	44	8	51	23	1.060	1.156	2.216
77	Marano Principato	1.269	32	12	70	15	34	51	658	631	1.289
78	Marzi	1.279	19	10	39	1	80	—	601	647	1.248
79	Mendicino	4.160	72	43	77	17	118	—	2.043	2.122	4.165
80	Mongrassano	2.378	47	24	36	9	82	—	1.161	1.203	2.364

COSENZA

N. d'ordine	COMUNI	POPOLAZIONE RESIDENTE al 31 dic. 1963	ISCRIZIONI E CANCELLAZIONI ANAGRAFICHE NELL'ANNO 1964						POPOLAZIONE RESIDENTE al 31 dicembre 1964		
			Per movimento naturale		Per trasferimento di residenza				M	F	MF
			Nati vivi	Morti	Iscritti		Cancellati				
					da altro Comune	dall'estero	per altro Comune	per l'estero			
81	Montalto Uffugo	10.248	240	74	185	23	301	36	5.166	5.119	10.285
82	Montegiordano	3.072	76	32	55	—	104	—	1.514	1.553	3.067
83	Morano Calabro	5.218	89	41	60	7	114	—	2.493	2.726	5.219
84	Mormanno	5.043	103	43	59	16	176	12	2.435	2.555	4.990
85	Mottafollone	2.004	60	13	15	—	66	—	1.012	988	2.000
86	Nocara	1.238	27	16	11	—	28	—	608	624	1.232
87	Oriolo	4.221	69	53	76	1	137	1	2.032	2.144	4.176
88	Orsomarso	2.739	58	14	34	1	141	17	1.353	1.307	2.660
89	Paludi	1.968	58	12	21	—	69	—	966	1.000	1.966
90	Panettieri	710	15	6	10	—	55	—	325	349	674
91	Pàola	14.756	356	82	374	78	618	109	7.269	7.486	14.755
92	Papasidero	2.115	33	25	34	1	79	—	1.018	1.061	2.079
93	Parenti	2.838	75	12	58	—	137	—	1.447	1.375	2.822
94	Paterno Calabro	2.212	38	17	46	2	65	—	1.097	1.119	2.216
95	Pedace	2.765	68	23	52	4	89	—	1.365	1.412	2.777
96	Pedivigliano	1.564	42	14	21	4	23	36	758	800	1.558
97	Piane Crati	984	16	7	36	—	44	1	489	495	984
98	Pietrafitta	1.814	36	10	41	2	51	—	970	862	1.832
99	Pietrapàola	1.536	36	9	28	—	35	7	750	799	1.549
100	Plàtaci	1.617	34	26	37	—	49	—	835	778	1.613
101	Pràia a Mare	3.183	86	16	193	4	142	—	1.602	1.706	3.308
102	Rende	12.321	287	72	451	29	327	—	6.392	6.297	12.689
103	Rocca Imperiale	3.398	64	27	101	—	87	—	1.727	1.722	3.449
104	Roggiano Gravina	7.743	226	61	140	18	160	—	3.957	3.949	7.906
105	Rogliano	7.124	165	52	172	12	311	—	3.413	3.697	7.110
106	Rose	4.821	122	36	129	13	125	—	2.413	2.511	4.924
107	Rosito Capo Spùlico	1.836	41	18	55	—	61	—	921	932	1.853
108	Rossano	23.663	627	137	428	3	584	—	11.973	12.027	24.000
109	Rota Greca	1.463	23	15	17	15	58	—	698	747	1.445
110	Rovito	1.979	44	23	62	—	51	—	1.012	999	2.011
111	San Basile	1.824	22	17	30	—	54	—	874	931	1.805
112	San Benedetto Ullano	1.762	26	11	22	13	40	—	890	882	1.772
113	San Cosmo Albanese	1.057	17	7	6	—	26	3	530	514	1.044
114	San Demètrio Corone	5.395	104	41	46	8	166	—	2.660	2.686	5.346
115	San Donato di Ninea	3.882	80	29	68	11	129	—	1.907	1.976	3.883
116	San Fili	3.287	65	21	76	13	125	—	1.598	1.697	3.295
117	Sanginetto	1.932	54	14	22	10	57	—	963	984	1.947
118	San Giòrgio Albanese	1.950	38	18	23	9	39	—	973	990	1.963
119	San Giovanni in Fiore	19.377	548	153	213	96	312	7	9.925	9.837	19.762
120	San Lorenzo Bellizzi	1.966	34	15	27	—	74	—	992	946	1.938
121	San Lorenzo del Vallo	2.690	91	19	48	—	110	1	1.358	1.341	2.699
122	San Lùcido	5.969	118	43	138	31	259	—	2.875	3.079	5.954
123	San Marco Argentano	7.929	193	56	148	29	300	39	3.986	3.918	7.904
124	San Martino di Finita	2.042	40	24	28	5	82	—	996	1.013	2.009
125	San Nicola Arcella	1.146	34	9	22	1	26	—	554	614	1.168
126	San Pietro in Amantea	1.235	25	15	16	1	40	6	619	597	1.216
127	San Pietro in Guarano	4.342	91	32	103	—	160	—	2.108	2.236	4.344
128	San Sosti	3.168	54	26	98	—	171	—	1.534	1.589	3.123

COSENZA-CATANZARO

N. d'ordine	COMUNI	POPOLAZIONE RESIDENTE al 31 dic. 1963	ISCRIZIONI E CANCELLAZIONI ANAGRAFICHE NELL'ANNO 1964						POPOLAZIONE RESIDENTE al 31 dicembre 1964		
			Per movimento naturale		Per trasferimento di residenza				M	F	MF
			Nati vivi	Morti	Iscritti		Cancellati				
					da altro Comune	dall'estero	per altro Comune	per l'estero			
129	Santa Caterina Albanese	2.020	36	14	37	—	71	—	962	1.046	2.008
130	Santa Domènica Talao	1.676	32	13	36	5	38	1	761	936	1.697
131	Sant'Agata di Èsaro	3.241	78	31	14	9	77	6	1.584	1.644	3.228
132	Santa Maria	3.063	75	18	75	—	131	—	1.526	1.538	3.064
133	Santa Sofia d'Epiro	3.040	78	13	53	3	73	—	1.546	1.542	3.088
134	Santo Stèfano di Rogliano	1.017	14	10	54	—	59	—	502	514	1.016
135	San Vincenzo La Costa	2.132	55	16	81	—	62	—	1.079	1.111	2.190
136	Saracena	4.488	70	30	71	2	96	—	2.237	2.268	4.505
137	Scala Coeli	2.347	84	21	31	1	58	—	1.184	1.200	2.384
138	Scalea	4.037	114	32	138	35	169	—	2.020	2.103	4.123
139	Scigliano	2.964	44	20	41	—	86	—	1.382	1.561	2.943
140	Serra d'Aiello	940	23	11	30	—	36	—	452	494	946
141	Serra Pedace	1.630	37	6	25	—	72	—	785	829	1.614
142	Spezzano Albanese	6.367	157	70	120	5	134	2	3.184	3.259	6.443
143	Spezzano della Sila	5.493	104	23	103	—	122	—	2.725	2.830	5.555
144	Spezzano Piccolo	2.173	49	14	39	4	48	—	1.097	1.106	2.203
145	Tàrsia	3.029	59	22	48	—	128	—	1.485	1.501	2.986
146	Terranova da Sibari	4.689	127	34	125	13	86	—	2.415	2.419	4.834
147	Terravècchia	1.696	50	11	32	—	27	—	858	882	1.740
148	Torano Castello	4.957	134	29	82	31	114	—	2.443	2.618	5.061
149	Tòrtora	3.395	106	16	62	—	71	—	1.741	1.735	3.476
150	Trebisacce	6.935	108	45	227	13	267	—	3.474	3.497	6.971
151	Trenta	2.033	41	17	27	4	76	—	976	1.036	2.012
152	Vaccarizzo Albanese	1.978	35	15	15	—	34	—	966	1.013	1.979
153	Verbicaro	5.709	96	33	43	14	84	—	2.785	2.960	5.745
154	Villapiana	3.068	78	20	112	1	130	2	1.535	1.572	3.107
155	Zumpano	1.477	27	20	32	—	65	—	693	758	1.451
	PROVINCIA	702.931	16.546	5.219	14.795	1.349	20.217	651	348.630	360.904	709.534

PROVINCIA DI CATANZARO

1	Acquaro	4.462	104	25	28	2	68	17	2.236	2.250	4.486
2	Albi	1.916	39	9	173	—	170	—	950	999	1.949
3	Amàroni	2.196	42	14	23	—	26	—	1.084	1.137	2.221
4	Amato	1.481	31	13	26	—	67	17	695	746	1.441
5	Àndali	1.662	42	11	51	2	57	1	836	852	1.688
6	Arena	3.149	64	25	31	—	84	—	1.535	1.600	3.135
7	Argusto	887	18	6	32	1	24	3	436	469	905
8	Badolato	4.409	106	41	72	3	162	—	2.103	2.284	4.387
9	Belcastro	2.553	88	25	45	2	74	—	1.290	1.299	2.589
10	Belvedere di Spinello	3.208	107	26	42	—	98	—	1.608	1.625	3.233
11	Bòrgia	6.061	140	57	61	19	194	—	2.953	3.077	6.030
12	Botricello	3.576	140	26	102	—	106	—	1.904	1.782	3.686
13	Briàtico	4.229	102	30	83	7	170	—	2.137	2.084	4.221
14	Brognaturo	993	21	13	8	—	23	—	463	523	986

CATANZARO

N. d'ordine	COMUNI	POPOLAZIONE RESIDENTE al 31 dic. 1963	ISCRIZIONI E CANCELLAZIONI ANAGRAFICHE NELL'ANNO 1964						POPOLAZIONE RESIDENTE al 31 dicembre 1964		
			Per movimento naturale		Per trasferimento di residenza				M	F	MF
			Nati vivi	Morti	Iscritti		Cancellati				
					da altro Comune	dall'estero	per altro Comune	per l'estero			
15	Caccuri	2.475	56	18	69	3	110	28	1.237	1.210	2.447
16	Capistrano	2.074	49	20	50	—	81	—	995	1.077	2.072
17	Caraffa di Catanzaro	2.675	75	13	60	—	134	—	1.314	1.349	2.663
18	Cardinale	3.797	89	36	59	—	145	—	1.837	1.927	3.764
19	Carfizzi	1.477	20	13	24	—	15	—	746	747	1.493
20	Carlòpoli	2.923	56	22	69	—	144	—	1.395	1.487	2.882
21	Casabona	4.742	144	31	61	1	173	2	2.360	2.382	4.742
22	Castelsilano	1.730	41	30	40	16	48	2	851	896	1.747
23	CATANZARO	75.990	2.009	500	2.299	24	2.474	6	37.810	39.532	77.342
24	Cenadi	1.114	25	8	47	—	62	—	554	562	1.116
25	Cètrache	1.224	17	12	37	2	55	—	577	636	1.213
26	Cerènzia	1.416	39	7	42	2	43	—	740	709	1.449
27	Cerva	1.516	37	12	33	1	37	—	771	767	1.538
28	Cessaniti	4.010	115	30	24	12	80	—	1.941	2.110	4.051
29	Chiaravalle Centrale	7.466	188	48	164	10	167	6	3.668	3.939	7.607
30	Cicala	1.779	31	14	58	2	75	—	861	920	1.781
31	Cirò	5.282	135	39	87	7	151	—	2.681	2.640	5.321
32	Cirò Marina	10.025	321	55	246	2	345	—	5.188	5.006	10.194
33	Conflenti	3.730	91	31	45	5	123	—	1.802	1.915	3.717
34	Cortale	3.607	72	37	103	8	158	—	1.688	1.907	3.595
35	Cotronei	5.242	146	39	155	5	222	—	2.663	2.624	5.287
36	Cròpani	3.493	104	29	106	—	148	—	1.770	1.756	3.526
37	Crotone	44.774	1.448	285	1.321	20	1.547	5	23.168	22.558	45.726
38	Crùcoli	3.668	97	24	61	—	75	—	1.834	1.893	3.727
39	Curinga	6.572	172	55	99	6	176	1	3.250	3.367	6.617
40	Cutro	13.086	524	124	230	—	265	—	6.907	6.544	13.451
41	Dasà	2.371	55	16	38	14	103	4	1.133	1.222	2.355
42	Dàvoli	4.073	99	29	102	—	159	7	1.984	2.095	4.079
43	Decollatura	4.974	92	53	89	6	182	47	2.347	2.532	4.879
44	Dinami	4.296	103	41	118	6	156	35	2.157	2.134	4.291
45	Dràpia	3.029	59	21	30	7	32	—	1.446	1.626	3.072
46	Fabrizia	5.059	118	41	93	19	142	7	2.448	2.651	5.099
47	Falerna	3.742	98	31	82	28	124	—	1.834	1.961	3.795
48	Feroletto Antico	2.971	84	29	56	—	118	—	1.454	1.510	2.964
49	Filadèlfa	9.986	269	92	178	—	207	—	4.921	5.213	10.134
50	Filandari	2.085	49	15	45	7	87	3	984	1.097	2.081
51	Filogaso	1.503	41	18	18	—	32	—	757	755	1.512
52	Fossato Serralta	1.014	29	10	17	—	36	—	499	515	1.014
53	Francavilla Angitola	2.705	72	21	57	1	246	4	1.238	1.326	2.564
54	Fràncica	1.970	69	16	54	1	93	—	994	991	1.985
55	Gagliato	1.316	10	8	24	12	40	5	622	687	1.309
56	Gasperina	3.351	61	40	78	—	134	—	1.590	1.726	3.316
57	Gerocarne	3.692	92	31	48	4	190	—	1.778	1.837	3.615
58	Gimigliano	5.688	118	53	191	7	252	—	2.762	2.937	5.699
59	Girifalco	8.309	170	69	92	7	148	—	4.231	4.130	8.361
60	Gizzeria	5.255	103	43	55	7	125	2	2.596	2.654	5.250
61	Guardavalle	6.488	153	59	85	8	273	2	3.186	3.214	6.400
62	Ionadi	1.579	39	15	14	—	61	—	773	783	1.556

CATANZARO

N. d'ordine	COMUNI	POPOLAZIONE RESIDENTE al 31 dic. 1963	ISCRIZIONI E CANCELLAZIONI ANAGRAFICHE NELL'ANNO 1964						POPOLAZIONE RESIDENTE al 31 dicembre 1964		
			Per movimento naturale		Per trasferimento di residenza				M	F	MF
			Nati vivi	Morti	Iscritti		Cancellati				
					da altro Comune	dall'estero	per altro Comune	per l'estero			
63	Isca sullo Ionio	2.755	45	17	31	4	112	8	1.289	1.409	2.698
64	Isola di Capo Rizzuto	9.377	328	61	155	—	282	—	4.879	4.638	9.517
65	Jacurso	1.527	31	20	19	10	60	—	709	798	1.507
66	Jòppolo	3.167	54	22	82	4	84	—	1.541	1.660	3.201
67	Limbadi	4.483	112	34	63	12	217	10	2.157	2.252	4.409
68	Magisano	2.080	42	19	15	1	132	41	997	949	1.946
69	Màida	5.665	154	46	107	4	226	1	2.799	2.858	5.657
70	Maierato	3.651	93	30	35	31	73	33	1.801	1.873	3.674
71	Marcedusa	1.352	38	13	22	—	62	11	689	637	1.326
72	Marcellinara	1.468	29	18	41	7	55	—	693	779	1.472
73	Martirano	1.714	43	21	25	2	90	—	846	827	1.673
74	Martirano Lombardo	2.079	45	15	39	2	80	—	1.015	1.055	2.070
75	Melissa	3.593	113	26	68	—	148	—	1.857	1.743	3.600
76	Mesoraca	8.811	295	64	108	—	246	—	4.415	4.489	8.904
77	Miglierina	1.520	30	7	25	—	37	8	715	808	1.523
78	Mileto	7.960	222	61	175	19	314	—	3.863	4.138	8.001
79	Mongiana	1.753	54	15	40	—	42	—	882	908	1.790
80	Montàuro	2.102	41	15	26	1	36	—	1.078	1.041	2.119
81	Montepaone	2.268	55	21	58	—	93	—	1.124	1.143	2.267
82	Monterosso Calabro	3.079	71	26	44	—	129	—	1.437	1.602	3.039
83	Motta Santa Lucia	1.488	37	13	22	2	90	35	705	706	1.411
84	Nardodipace	2.799	94	21	30	11	54	—	1.407	1.452	2.859
85	Nicastro	33.549	863	290	801	58	950	19	16.873	17.139	34.012
86	Nicòtera	8.164	208	76	159	11	373	—	3.984	4.109	8.093
87	Nocera Tirinese	5.116	108	42	103	—	204	—	2.488	2.593	5.081
88	Olivadi	1.200	25	12	38	3	87	—	559	608	1.167
89	Palermi	2.104	43	20	32	7	59	—	1.005	1.102	2.107
90	Pallagòrio	2.165	44	16	19	2	60	—	1.098	1.056	2.154
91	Parghelia	1.885	45	23	11	—	83	—	883	952	1.835
92	Pentone	1.960	38	19	19	3	63	40	895	1.003	1.898
93	Petilia Policastro	11.606	378	86	195	—	421	—	5.748	5.924	11.672
94	Petrizzi	2.061	40	21	42	2	94	27	935	1.068	2.003
95	Petronà	3.461	89	25	94	—	149	—	1.696	1.774	3.470
96	Pianòpoli	2.115	42	13	66	4	67	26	1.081	1.040	2.121
97	Pizzo	9.128	197	72	152	8	420	2	4.547	4.444	8.991
98	Pizzoni	2.725	63	29	19	8	104	1	1.320	1.361	2.681
99	Platania	4.133	97	25	65	6	130	330	1.845	1.971	3.816
100	Polia	2.502	69	25	54	—	129	—	1.222	1.249	2.471
101	Ricadi	3.896	75	35	38	4	70	—	1.861	2.047	3.908
102	Roccabernarda	3.551	118	30	22	—	71	—	1.763	1.827	3.590
103	Rocca di Neto	4.780	169	21	89	—	96	—	2.490	2.431	4.921
104	Rombiolo	4.627	103	51	49	6	61	—	2.274	2.399	4.673
105	Sambiasè	18.136	387	153	216	55	391	1	9.004	9.245	18.249
106	San Calògero	4.194	116	28	89	2	103	—	2.145	2.125	4.270
107	San Costantino Calabro	2.404	47	21	58	—	95	—	1.123	1.270	2.393
108	San Floro	1.427	25	9	19	—	70	—	650	742	1.392
109	San Gregòrio d'Ipbona	2.462	74	19	40	1	101	—	1.199	1.258	2.457
110	San Mango d'Aquino	2.266	37	20	47	6	59	—	1.095	1.182	2.277

CATANZARO

N. d'ordine	COMUNI	POPOLAZIONE RESIDENTE al 31 dic. 1963	ISCRIZIONI E CANCELLAZIONI ANAGRAFICHE NELL'ANNO 1964						POPOLAZIONE RESIDENTE al 31 dicembre 1964		
			Per movimento naturale		Per trasferimento di residenza				M	F	MF
			Nati vivi	Morti	Iscritti		Cancellati				
					da altro Comune	dall'estero	per altro Comune	per l'estero			
I11	San Mauro Marchesato	3.557	134	29	75	—	125	—	1.856	1.756	3.612
I12	San Nicola da Crissa	3.409	70	27	58	3	89	—	1.576	1.848	3.424
I13	San Nicola dell'Alto	2.385	50	12	55	1	102	1	1.154	1.222	2.376
I14	San Pietro a Màida	4.513	124	33	60	1	104	—	2.269	2.292	4.561
I15	San Pietro Apòstolo	2.057	28	19	53	—	97	—	977	1.045	2.022
I16	San Sòstene	2.181	53	11	18	—	120	2	1.011	1.108	2.119
I17	Santa Caterina dello Iònio	3.058	61	25	77	4	64	—	1.473	1.638	3.111
I18	Sant'Andrea Apòstolo dello Iònio	3.727	62	39	106	—	221	1	1.653	1.981	3.634
I19	Santa Severina	3.032	102	31	55	—	103	1	1.505	1.549	3.054
I20	Sant'Eufèmia Lamèzia	2.316	56	15	178	—	201	—	1.200	1.134	2.334
I21	Sant'Onòfrio	4.704	109	39	121	12	161	11	2.369	2.366	4.735
I22	San Vito sullo Iònio	3.485	58	30	80	9	81	—	1.631	1.890	3.521
I23	Satriano	3.395	79	39	54	5	107	98	1.576	1.713	3.289
I24	Savelli	3.070	62	23	60	1	120	—	1.498	1.552	3.050
I25	Scandale	3.791	164	22	93	—	156	4	1.932	1.934	3.866
I26	Sellia	1.252	19	12	21	2	25	—	605	652	1.257
I27	Sellia Marina	3.818	96	24	79	—	179	—	1.920	1.870	3.790
I28	Serra San Bruno	8.526	180	58	179	—	249	—	4.132	4.446	8.578
I29	Serrastretta	4.958	86	46	57	8	180	—	2.332	2.551	4.883
I30	Sersale	6.071	148	34	141	—	189	—	3.088	3.049	6.137
I31	Settingiano	1.926	35	21	35	8	63	—	962	958	1.920
I32	Simbàrio	2.435	55	23	20	6	53	—	1.225	1.215	2.440
I33	Simeri Crichi	3.368	78	18	60	—	135	—	1.664	1.689	3.353
I34	Sorbo San Basile	1.680	50	11	44	2	117	26	840	782	1.622
I35	Sorianello (a)	1.955	65	20	56	1	104	—	886	948	1.834
I36	Soriano Calabro (b)	3.880	98	31	156	—	199	—	1.946	2.077	4.023
I37	Soverato	5.960	153	28	315	7	222	—	3.050	3.135	6.185
I38	Soveria Mannelli	3.613	85	25	103	4	144	17	1.726	1.893	3.619
I39	Soveria Simeri	1.867	45	14	41	—	66	—	923	950	1.873
I40	Spàdola	922	15	5	9	3	34	3	424	483	907
I41	Spilinga	2.039	41	21	29	17	62	—	1.028	1.015	2.043
I42	Squillace	3.027	71	23	53	—	123	—	1.463	1.542	3.005
I43	Staletti	2.381	56	17	25	4	66	5	1.166	1.212	2.378
I44	Stefanàconi	2.498	62	23	54	14	92	44	1.155	1.314	2.469
I45	Stròngoli	6.898	244	39	197	1	277	2	3.489	3.533	7.022
I46	Taverna	3.304	86	21	54	2	120	—	1.612	1.693	3.305
I47	Tiriolo	4.933	113	33	88	4	136	—	2.452	2.517	4.969
I48	Torre di Ruggiero	2.633	60	18	32	4	54	—	1.301	1.356	2.657
I49	Tropea	6.873	181	65	226	19	185	—	3.363	3.686	7.049
I50	Umbriatico	1.839	56	12	54	—	71	—	908	958	1.866
I51	Vallefiorita	2.553	54	17	66	45	74	6	1.323	1.298	2.621
I52	Vallelonga	1.587	31	21	16	46	26	86	714	833	1.547
I53	Vazzano	1.757	33	14	28	—	47	—	876	881	1.757
I54	Verzino	3.042	85	22	37	—	92	—	1.571	1.479	3.050
I55	Vibo Valentia	25.799	670	171	841	80	994	35	12.796	13.394	26.190
I56	Zaccanòpoli	1.159	32	8	27	—	39	—	556	615	1.171

(a) Dai dati della popolazione al 31 dicembre 1964 sono stati detratti: N. 54 M, 65 F, 119 MF, corrispondenti ad altrettante schede anagrafiche cedute al Comune di Soriano in dipendenza della variazione territoriale disposta con D.P.R. n. 734 del 14-8-64.

(b) Nei dati della popolazione al 31 dicembre 1964 sono stati compresi N. 54 M, 65 F, 119 MF, corrispondenti ad altrettante schede anagrafiche ricevute dal Comune di Soriano, in dipendenza della variazione territoriale disposta con D.P.R. n. 734 del 14-8-64.

CATANZARO-REGGIO DI CALABRIA

N. d'ordine	COMUNI	POPOLAZIONE RESIDENTE al 31 dic. 1963	ISCRIZIONI E CANCELLAZIONI ANAGRAFICHE NELL'ANNO 1964						POPOLAZIONE RESIDENTE al 31 dicembre 1964		
			Per movimento naturale		Per trasferimento di residenza				M	F	MF
			Nati vivi	Morti	Iscritti		Cancellati				
					da altro Comune	dall'estero	per altro Comune	per l'estero			
157	Zagarise	2.489	64	30	54	8	113	—	1.219	1.253	2.472
158	Zambrone	1.985	49	22	48	—	31	—	990	1.039	2.029
159	Zungri	2.147	53	19	17	8	32	—	1.028	1.146	2.174
	PROVINCIA	738.287	19.115	5.730	16.101	921	24.932	1.139	365.666	376.957	742.623

PROVINCIA DI REGGIO DI CALABRIA

1	Africo	3.389	117	25	51	—	62	—	1.745	1.725	3.470
2	Agnana Calabria	1.094	21	10	2	—	33	1	500	573	1.073
3	Anòia	3.124	51	22	40	7	88	5	1.476	1.631	3.107
4	Antonimina	1.878	34	27	27	2	85	2	862	965	1.827
5	Ardore	6.261	87	72	129	—	198	—	2.909	3.298	6.207
6	Bagaladi	2.131	29	9	28	3	77	2	992	1.111	2.103
7	Bagnara Calabria	12.831	330	120	250	37	350	—	6.214	6.764	12.978
8	Benestare	2.596	45	27	38	1	79	1	1.230	1.343	2.573
9	Bianco	4.182	85	39	71	1	100	—	2.060	2.140	4.200
10	Bivongi	3.286	65	27	56	5	78	52	1.525	1.730	3.255
11	Bova	1.888	32	8	56	—	80	—	927	961	1.888
12	Bovalino	6.955	156	69	206	16	238	—	3.394	3.632	7.026
13	Bova Marina	3.841	70	28	99	—	124	—	1.879	1.979	3.858
14	Brancaleone	4.308	59	25	102	13	159	—	2.085	2.213	4.298
15	Bruzzano Zeffirio	3.013	47	24	50	1	73	14	1.480	1.520	3.000
16	Calanna	2.253	45	19	24	4	53	2	1.035	1.217	2.252
17	Camini	1.158	17	9	9	1	10	—	566	600	1.166
18	Campo Calabro	3.096	63	30	76	9	69	13	1.527	1.605	3.132
19	Candidoni	1.018	18	2	27	—	49	—	514	498	1.012
20	Cànolo	1.833	38	13	19	—	70	—	875	932	1.807
21	Caraffa del Bianco	1.281	15	10	46	6	56	—	585	697	1.282
22	Cardeto	3.522	75	20	15	—	57	—	1.767	1.768	3.535
23	Careri	2.959	72	23	26	21	62	—	1.485	1.508	2.993
24	Casignana	1.549	23	10	27	2	31	—	749	811	1.560
25	Caulonia	10.847	197	82	118	20	244	75	5.217	5.564	10.781
26	Ciminà	1.636	23	10	17	—	53	—	759	854	1.613
27	Cinquefrondi	6.254	156	57	91	7	170	—	3.120	3.161	6.281
28	Cittanova	12.896	292	139	204	10	321	4	6.191	6.747	12.938
29	Condofuri	5.611	75	33	94	—	187	—	2.804	2.756	5.560
30	Cosoleto	2.039	54	15	40	5	80	48	953	1.042	1.995
31	Delianuova	5.012	107	46	100	12	139	85	2.370	2.591	4.961
32	Feroleto della Chiesa	2.173	49	19	39	4	59	—	1.115	1.072	2.187
33	Ferruzzano	1.445	22	16	38	3	50	50	629	763	1.392
34	Fiumara	2.162	47	15	46	2	60	—	1.096	1.086	2.182
35	Gàlatro	3.025	73	29	104	2	116	—	1.471	1.588	3.059
36	Gerace	4.034	67	19	53	—	122	—	1.962	2.051	4.013
37	Giffone	3.855	112	37	121	—	210	—	1.876	1.965	3.841
38	Giòia Tauro	13.923	402	97	429	14	647	53	6.973	6.998	13.971
39	Gioiosa Ionica	7.905	169	88	200	14	177	5	3.898	4.120	8.018
40	Grotteria	7.714	195	71	104	6	264	8	3.821	3.855	7.676

REGGIO DI CALABRIA

N. d'ordine	COMUNI	POPOLAZIONE RESIDENTE al 31 dic. 1963	ISCRIZIONI E CANCELLAZIONI ANAGRAFICHE NELL'ANNO 1964						POPOLAZIONE RESIDENTE al 31 dicembre 1964		
			Per movimento naturale		Per trasferimento di residenza				M	F	MF
			Nati vivi	Morti	Iscritti		Cancellati				
					da altro Comune	dall'estero	per altro Comune	per l'estero			
41	Laganadi	1.020	18	7	19	—	24	—	512	514	1.026
42	Laureana di Borrello . . .	8.710	211	72	162	34	362	—	4.291	4.392	8.683
43	Locri	11.082	238	92	389	6	557	—	5.285	5.781	11.066
44	Mammola	8.341	194	72	97	1	271	—	4.139	4.151	8.290
45	Marina di Gioiosa Iònica .	6.422	138	46	178	3	193	8	3.145	3.349	6.494
46	Maròpati	2.573	57	20	24	2	67	—	1.248	1.321	2.569
47	Martone	1.549	31	23	51	8	44	—	752	820	1.572
48	Melicuccà	2.287	37	18	59	5	134	—	1.061	1.175	2.236
49	Melicucco	3.595	87	26	46	2	54	—	1.827	1.823	3.650
50	Mèlito di Porto Salvo . . .	9.048	154	69	199	24	260	3	4.518	4.575	9.093
51	Molòchio	3.941	85	20	53	1	92	4	1.923	2.041	3.964
52	Monasterace	2.916	88	16	86	2	133	—	1.448	1.495	2.943
53	Montebello Iònico	8.097	170	53	75	8	181	—	3.972	4.144	8.116
54	Motta San Giovanni	6.434	150	39	103	4	204	—	3.194	3.254	6.448
55	Òppido Mamertina	9.279	202	96	133	28	283	273	4.257	4.733	8.990
56	Palizzi	4.214	77	19	90	5	196	—	2.063	2.108	4.171
57	Palmi	17.993	405	145	440	46	671	1	8.917	9.150	18.067
58	Pazzano	1.822	20	14	60	3	57	20	845	969	1.814
59	Placànica	2.589	54	28	36	10	65	—	1.267	1.329	2.596
60	Plati	5.120	119	37	40	25	113	—	2.479	2.675	5.154
61	Polistena	11.019	281	118	150	10	367	5	5.366	5.604	10.970
62	Portigliola	1.983	44	19	44	—	66	—	965	1.021	1.986
63	REGGIO DI CALABRIA	155.665	3.237	1.268	2.735	139	3.431	24	76.395	80.658	157.053
64	Riace	2.007	41	21	24	7	72	22	984	980	1.964
65	Rizziconi	6.990	170	42	126	44	201	16	3.552	3.519	7.071
66	Roccaforte del Greco	1.728	32	10	43	—	77	—	869	847	1.716
67	Roccella Iònica	6.854	118	59	225	15	230	1	3.240	3.682	6.922
68	Roghudi	1.660	28	10	27	—	49	—	862	794	1.656
69	Rosarno	17.346	482	125	267	70	419	341	8.663	8.617	17.280
70	Samo	1.391	27	10	24	—	29	11	680	712	1.392
71	San Giòrgio Morgeto	5.013	145	40	76	10	160	54	2.353	2.637	4.990
72	San Giovanni di Gerace	1.204	15	16	22	—	22	—	556	647	1.203
73	San Lorenzo	5.030	72	35	120	27	183	—	2.491	2.540	5.031
74	San Luca	4.118	127	38	45	12	48	18	2.145	2.053	4.198
75	San Pietro di Caridà	2.667	45	14	29	9	220	—	1.234	1.282	2.516
76	San Procòpio	1.187	22	12	49	10	59	12	555	630	1.185
77	San Roberto	2.871	54	22	62	—	85	2	1.441	1.437	2.878
78	Santa Cristina d'Aspromonte	2.283	58	23	59	5	108	—	1.081	1.193	2.274
79	Sant'Agata del Bianco	1.012	16	8	17	—	19	—	499	519	1.018
80	Sant'Alèssio in Aspromonte	845	24	8	15	—	24	—	402	450	852
81	Sant'Eufèmia d'Aspromonte	5.711	117	57	119	8	170	65	2.636	3.027	5.663
82	Sant'Ilàrio dello Iònio	2.251	34	26	61	3	70	10	1.073	1.170	2.243
83	Santo Stèfano in Aspromonte	2.338	54	21	44	6	92	—	1.102	1.227	2.329
84	Scido	1.801	42	19	33	4	38	—	873	950	1.823

REGGIO DI CALABRIA-TRAPANI-PALERMO

N. d'ordine	COMUNI	POPOLAZIONE RESIDENTE al 31 dic. 1963	ISCRIZIONI E CANCELLAZIONI ANAGRAFICHE NELL'ANNO 1964						POPOLAZIONE RESIDENTE al 31 dicembre 1964		
			Per movimento naturale		Per trasferimento di residenza				M	F	MF
			Nati vivi	Morti	Iscritti		Cancellati				
					da altro Comune	dall'estero	per altro Comune	per l'estero			
85	Scilla	6.980	159	56	219	15	290	71	3.388	3.568	6.956
86	Seminara	5.616	141	45	115	4	157	2	2.767	2.905	5.672
87	Serrata	1.643	38	16	32	2	47	37	793	822	1.615
88	Siderno	15.598	393	132	249	14	354	1	7.726	8.041	15.767
89	Sinòpoli	3.122	75	30	57	4	68	64	1.500	1.596	3.096
90	Stàiti	1.147	15	11	25	—	36	—	555	585	1.140
91	Stignano	2.043	42	12	32	—	78	2	988	1.037	2.025
92	Stilo	3.640	116	30	47	6	116	—	1.726	1.937	3.663
93	Taurianova	17.640	371	159	260	50	430	26	8.711	8.995	17.706
94	Terranova Sappo Minùlio	941	13	9	22	1	40	24	419	485	904
95	Varapòdio	3.412	77	29	41	3	58	86	1.614	1.746	3.360
96	Villa San Giovanni	11.287	276	107	346	12	394	—	5.484	5.936	11.420
	PROVINCIA	605.052	13.170	5.010	11.473	935	17.448	1.623	295.467	311.082	606.549

PROVINCIA DI TRAPANI

1	Alcamo	43.000	848	354	772	42	1.147	37	21.177	21.947	43.124
2	Buseto Palizzolo	4.404	77	37	60	10	156	—	2.191	2.167	4.358
3	Calatafimi	10.522	172	105	150	9	440	18	4.905	5.385	10.290
4	Campobello di Mazara	12.267	267	113	181	70	208	5	6.270	6.189	12.459
5	Castellammare del Golfo	16.898	338	144	399	29	685	38	8.124	8.673	16.797
6	Castelvetrano	31.555	679	270	668	45	941	6	15.413	16.317	31.730
7	Custonaci	4.594	106	49	134	15	133	1	2.325	2.341	4.666
8	Erice	18.936	372	135	1.178	23	804	—	9.702	9.868	19.570
9	Favignana	6.215	170	46	162	19	296	17	3.118	3.089	6.207
10	Gibellina	6.250	98	53	136	—	176	—	3.018	3.237	6.255
11	Marsala	82.395	1.666	743	1.010	66	1.930	17	40.842	41.605	82.447
12	Mazara del Vallo	37.869	1.003	310	661	53	1.007	101	18.998	19.170	38.168
13	Paceco	11.379	232	104	377	24	370	2	5.721	5.815	11.536
14	Pantelleria	9.194	127	97	105	14	247	2	4.454	4.640	9.094
15	Partanna	13.124	271	134	226	28	419	7	6.359	6.730	13.089
16	Poggioreale	2.677	61	25	29	1	57	75	1.283	1.328	2.611
17	Salaparuta	2.832	37	18	34	1	105	2	1.348	1.431	2.779
18	Salemi	15.194	241	157	222	42	396	9	7.256	7.881	15.137
19	Santa Ninfa	5.727	104	60	130	31	153	43	2.767	2.969	5.736
20	San Vito Lo Capo	3.988	78	33	99	—	90	—	2.027	2.015	4.042
21	TRAPANI	78.765	1.628	745	2.029	104	2.548	24	38.239	40.970	79.209
22	Valderice	9.892	168	103	147	14	261	—	4.807	5.050	9.857
23	Vita	3.701	57	47	69	12	150	32	1.765	1.845	3.610
	PROVINCIA	431.378	8.800	3.882	8.978	652	12.719	436	212.109	220.662	432.771

PROVINCIA DI PALERMO

1	Alia	6.822	118	67	165	13	252	—	3.311	3.488	6.799
2	Alimena	4.808	63	48	111	—	158	27	2.280	2.469	4.749
3	Aliminusa	1.559	36	12	35	—	50	—	773	795	1.568

PALERMO

N. d'ordine	COMUNI	POPOLAZIONE RESIDENTE al 31 dic. 1963	ISCRIZIONI E CANCELLAZIONI ANAGRAFICHE NELL'ANNO 1964						POPOLAZIONE RESIDENTE al 31 dicembre 1964		
			Per movimento naturale		Per trasferimento di residenza				M	F	MF
			Nati vivi	Morti	Iscritti		Cancellati				
					da altro Comune	dall'estero	per altro Comune	per l'estero			
4	Altavilla Milicia	4.655	98	35	62	15	81	—	2.414	2.300	4.714
5	Altofonte	5.827	116	42	112	8	104	—	2.916	3.001	5.917
6	Bagheria	35.091	737	251	714	88	674	16	17.874	17.815	35.689
7	Balestrate	5.757	126	51	147	18	210	4	2.856	2.927	5.783
8	Baucina	2.706	38	31	71	3	75	2	1.330	1.380	2.710
9	Belmonte Mezzagno	6.912	202	46	134	—	163	—	3.573	3.466	7.039
10	Bisacquino	7.274	161	68	117	24	198	11	3.530	3.769	7.299
11	Bolognetta	2.650	57	19	56	—	63	—	1.375	1.306	2.681
12	Bompietro	3.411	57	37	85	2	126	—	1.645	1.747	3.392
13	Borgetto	6.617	188	35	120	15	140	92	3.287	3.386	6.673
14	Caccamo	9.477	151	83	159	17	307	20	4.657	4.737	9.394
15	Caltavuturo	6.306	139	61	70	8	246	—	3.088	3.128	6.216
16	Campofelice di Fitalia	1.158	20	8	48	—	70	9	585	554	1.139
17	Campofelice di Roccella	3.883	82	30	202	4	165	—	2.002	1.974	3.976
18	Campoflorito	1.739	62	16	63	34	93	54	839	896	1.735
19	Camporeale	5.970	153	55	123	4	249	5	2.949	2.992	5.941
20	Capaci	4.715	112	35	106	31	146	—	2.378	2.405	4.783
21	Carini	16.879	428	135	266	—	309	5	8.487	8.637	17.124
22	Castelbuono	11.024	219	126	146	—	267	—	5.385	5.611	10.996
23	Casteldaccia	6.604	121	51	134	6	140	—	3.365	3.309	6.674
24	Castellana Sicula	4.815	75	36	87	3	148	1	2.397	2.398	4.795
25	Castronuovo di Sicilia	4.836	76	55	116	1	234	12	2.329	2.399	4.728
26	Cefalà Diana	1.053	23	9	88	4	68	7	539	545	1.084
27	Cefalù	12.239	200	109	368	49	364	2	5.987	6.394	12.381
28	Cerda	5.543	110	41	148	2	266	—	2.781	2.715	5.496
29	Chiusa Sclafani	5.163	101	61	97	—	126	1	2.509	2.664	5.173
30	Ciminna	5.302	78	43	55	39	99	—	2.611	2.721	5.332
31	Cinisi	7.758	158	80	172	7	187	2	3.817	4.009	7.826
32	Collesano	5.901	113	47	146	8	215	—	2.849	3.057	5.906
33	Contessa Entellina	2.592	63	25	68	1	117	5	1.278	1.299	2.577
34	Corleone	14.509	290	124	286	6	494	43	7.161	7.269	14.430
35	Ficarazzi	5.571	152	46	163	—	175	13	2.780	2.872	5.652
36	Gangi	10.734	204	94	134	5	359	—	5.328	5.296	10.624
37	Geraci Siculo	3.500	66	24	40	—	119	—	1.695	1.768	3.463
38	Giardinello	1.317	43	10	44	—	47	—	676	671	1.347
39	Giuliana	3.099	45	38	50	4	61	9	1.530	1.560	3.090
40	Godrano	1.093	23	4	27	2	27	9	576	529	1.105
41	Gratteri	2.087	25	23	33	5	46	8	972	1.101	2.073
42	Isnello	3.381	56	31	25	9	107	3	1.569	1.761	3.330
43	Isola delle Femmine	2.402	57	16	78	10	130	—	1.212	1.189	2.401
44	Lascari	2.505	53	21	71	2	74	—	1.217	1.319	2.536
45	Lercara Friddi	11.734	246	99	320	31	519	—	5.834	5.879	11.713
46	Marineo	7.194	156	57	167	2	257	—	3.632	3.573	7.205
47	Mezzojuso	4.233	81	35	118	—	218	1	2.075	2.103	4.178
48	Misilmeri	14.337	329	113	350	14	293	16	7.321	7.287	14.608
49	Monreale	24.256	580	169	605	42	671	11	12.102	12.530	24.632
50	Montelepre	5.159	123	48	123	2	126	1	2.599	2.633	5.232
51	Montemaggiore Belsito	5.601	81	49	71	6	158	—	2.719	2.833	5.552

PALERMO-MESSINA

N. d'ordine	COMUNI	POPOLAZIONE RESIDENTE al 31 dic. 1963	ISCRIZIONI E CANCELLAZIONI ANAGRAFICHE NELL'ANNO 1964						POPOLAZIONE RESIDENTE al 31 dicembre 1964		
			Per movimento naturale		Per trasferimento di residenza				M	F	MF
			Nati vivi	Morti	Iscritti		Cancellati				
					da altro Comune	dall'estero	per altro Comune	per l'estero			
52	Palazzo Adriano	3.533	53	30	63	1	122	—	1.758	1.740	3.498
53	PALERMO	614.007	13.772	4.527	12.820	457	13.670	213	301.004	321.642	622.646
54	Partinico	26.849	668	229	542	17	560	23	13.565	13.699	27.264
55	Petralia Soprana	7.029	103	72	75	14	188	2	3.508	3.451	6.959
56	Petralia Sottana	4.962	74	33	154	—	263	—	2.412	2.482	4.894
57	Piana degli Albanesi	6.841	126	55	119	8	227	1	3.331	3.480	6.811
58	Polizzi Generosa	6.972	158	57	142	3	240	15	3.472	3.491	6.963
59	Pòllina	3.111	70	29	57	3	90	—	1.530	1.592	3.122
60	Prizzi	9.134	153	86	142	—	368	—	4.454	4.521	8.975
61	Roccamena	2.625	71	21	36	—	92	—	1.301	1.318	2.619
62	Roccapalumba	4.214	100	37	95	4	162	—	2.125	2.089	4.214
63	San Cipirello	4.770	116	44	128	88	155	—	2.474	2.429	4.903
64	San Giuseppe Jato	9.276	243	78	199	—	339	—	4.732	4.569	9.301
65	San Mauro Castelverde	4.444	57	39	44	6	168	—	2.120	2.224	4.344
66	Santa Cristina Gela	896	19	8	16	1	39	—	425	460	885
67	Santa Flàvia	8.025	141	51	169	2	146	—	4.036	4.104	8.140
68	Sciara	2.974	73	18	50	1	74	3	1.502	1.501	3.003
69	Scillato	967	14	6	11	—	25	—	439	522	961
70	Scalàfani Bagni	813	19	4	10	—	22	—	413	403	816
71	Tèrmini Imerese	24.049	547	201	844	36	1.050	54	11.926	12.245	24.171
72	Terrasini	8.545	196	80	215	7	255	61	4.305	4.262	8.567
73	Torretta	3.531	64	32	53	3	73	—	1.768	1.778	3.546
74	Trabia	6.171	159	54	195	14	194	19	3.159	3.113	6.272
75	Trappeto	2.506	63	17	64	—	59	—	1.256	1.301	2.557
76	Üstica	1.174	30	13	27	—	50	—	594	574	1.168
77	Valledolmo	6.693	138	55	141	—	352	—	3.258	3.307	6.565
78	Ventimiglia di Sicilia	3.334	65	46	73	4	110	47	1.642	1.631	3.273
79	Vicari	4.312	72	47	122	1	209	—	2.185	2.066	4.251
80	Villabate	9.403	240	86	241	20	265	18	4.792	4.743	9.535
81	Villafraati	3.094	54	20	51	3	89	—	1.506	1.587	3.093
	PROVINCIA	1134.012	24.749	8.924	24.194	1.237	29.647	845	559.986	584.790	1144.776

PROVINCIA DI MESSINA

1	Alcara li Fusi	3.514	68	35	52	—	85	—	1.737	1.777	3.514
2	Ali	1.357	24	10	15	1	35	1	695	656	1.351
3	Ali Terme	2.240	25	14	74	3	115	—	1.064	1.149	2.213
4	Antillo	1.813	25	15	21	—	51	—	899	894	1.793
5	Barcellona Pozzo di Gotto	32.883	709	255	713	72	750	20	16.416	16.936	33.352
6	Basicò	1.251	13	13	22	1	29	—	567	678	1.245
7	Brolo	3.178	61	24	101	2	104	—	1.552	1.662	3.214
8	Capizzi	4.828	112	35	58	1	141	25	2.491	2.307	4.798
9	Capo d'Orlando	8.697	173	68	212	13	183	39	4.300	4.505	8.805
10	Capri Leone	1.652	32	16	73	—	40	—	847	854	1.701
11	Caronia	5.551	99	51	135	8	231	5	2.654	2.852	5.506
12	Casalvèchio Siculo	2.928	60	20	48	4	78	16	1.430	1.496	2.926
13	Castel di Lùcio	2.044	34	17	49	—	107	—	1.017	986	2.003

MESSINA

N. d'ordine	COMUNI	POPOLAZIONE RESIDENTE al 31 dic. 1963	ISCRIZIONI E CANCELLAZIONI ANAGRAFICHE NELL'ANNO 1964						POPOLAZIONE RESIDENTE al 31 dicembre 1964		
			Per movimento naturale		Per trasferimento di residenza				M	F	MF
			Nati vivi	Morti	Iscritti		Cancellati				
					da altro Comune	dall'estero	per altro Comune	per l'estero			
14	Castell'Umberto	4.007	82	44	56	7	106	1	1.903	2.098	4.001
15	Castel Mola	1.134	13	15	14	2	31	—	550	567	1.117
16	Castroreale	8.389	207	86	258	17	289	17	4.132	4.347	8.479
17	Cesarò	4.847	92	43	90	—	276	1	2.406	2.303	4.709
18	Condò	869	3	5	26	—	53	—	387	453	840
19	Falcone	2.808	56	21	75	27	98	—	1.396	1.451	2.847
20	Ficarra	3.081	40	26	35	—	60	3	1.425	1.642	3.067
21	Fiumedinisi	2.562	40	32	25	2	69	1	1.222	1.305	2.527
22	Floresta	1.361	18	13	32	—	92	—	650	656	1.306
23	Fondachelli-Fantina	3.207	53	38	40	5	101	—	1.515	1.651	3.166
24	Forza d'Agrò	1.226	13	11	43	10	55	26	596	604	1.200
25	FrancaVilla di Sicilia	5.472	87	65	110	13	148	12	2.638	2.819	5.457
26	Frazzandò	1.448	30	14	14	4	47	—	712	723	1.435
27	Furci Siculo	3.254	57	28	137	—	107	—	1.616	1.697	3.313
28	Furnari	3.492	70	37	105	45	108	111	1.682	1.774	3.456
29	Gaggi	1.505	31	13	43	3	80	—	712	777	1.489
30	Galati Mamertino	3.819	94	35	58	9	101	—	1.860	1.984	3.844
31	Gallodoro	640	9	9	5	11	13	—	318	325	643
32	Giardini	5.870	146	56	212	14	202	23	2.884	3.077	5.961
33	Gioiosa Marea	6.818	103	75	127	3	189	—	3.328	3.459	6.787
34	Graniti	2.098	49	16	71	5	73	4	1.019	1.111	2.130
35	Gualtieri Sicaminò	3.063	47	30	60	18	62	8	1.466	1.622	3.088
36	Itala	1.897	37	14	44	—	54	—	931	979	1.910
37	Leni	729	20	15	33	7	37	12	332	393	725
38	Letojanni	2.221	37	23	57	1	59	—	1.115	1.119	2.234
39	Librizzi	2.801	62	34	45	6	87	—	1.346	1.447	2.793
40	Limina	1.612	10	18	30	—	46	—	725	863	1.588
41	Lipari	10.714	197	117	188	28	307	260	5.067	5.376	10.443
42	Longi	2.338	59	19	22	—	44	—	1.134	1.222	2.356
43	Malfa	949	20	14	14	3	49	16	431	476	907
44	Malvagna	1.655	18	16	17	4	29	—	787	862	1.649
45	Mandanici	1.198	15	12	13	7	13	—	585	623	1.208
46	Mazzarrà Sant'Andrea	2.454	47	24	55	8	108	3	1.201	1.228	2.429
47	Merì	2.029	63	16	54	3	97	—	971	1.065	2.036
48	MESSINA	259.733	5.187	2.217	4.960	224	5.938	79	126.507	135.363	261.870
49	Milazzo	24.331	523	220	621	7	424	264	11.881	12.693	24.574
50	Militello Rosmarino	2.302	29	21	61	1	75	—	1.101	1.196	2.297
51	Mirto	1.985	36	22	17	5	73	—	936	1.012	1.948
52	Mistretta	9.197	168	119	232	6	464	—	4.263	4.757	9.020
53	Mòio Alcántara	891	24	7	29	3	40	—	428	472	900
54	Monforte San Giòrgio	4.093	80	41	83	42	151	—	1.893	2.213	4.106
55	Mongiuffi Melia	1.508	24	17	19	3	62	—	675	800	1.475
56	Montagnareale	2.395	38	24	81	—	81	—	1.159	1.250	2.409
57	Montalbano Elicona	5.002	65	64	104	10	148	—	2.301	2.668	4.969
58	Motta Camastra	1.598	26	21	31	—	45	—	759	830	1.589
59	Motta d'Affermo	1.449	19	26	34	—	49	—	685	742	1.427
60	Naso	6.991	104	79	69	4	172	35	3.328	3.554	6.882
61	Nizza di Sicilia	3.104	69	29	54	8	101	—	1.513	1.592	3.105

MESSINA

N. d'ordine	COMUNI	POPOLAZIONE RESIDENTE al 31 dic. 1963	ISCRIZIONI E CANCELLAZIONI ANAGRAFICHE NELL'ANNO 1964						POPOLAZIONE RESIDENTE al 31 dicembre 1964		
			Per movimento naturale		Per trasferimento di residenza				M	F	MF
			Nati vivi	Morti	Iscritti		Cancellati				
					da altro Comune	dall'estero	per altro Comune	per l'estero			
62	Novara di Sicilia	4.105	60	66	69	1	162	—	1.879	2.128	4.007
63	Oliveri	1.759	38	10	62	10	83	—	875	901	1.776
64	Pace del Mela	3.859	84	44	153	20	139	—	1.878	2.055	3.933
65	Pagliara	2.020	29	16	41	—	37	—	965	1.072	2.037
66	Patti	11.755	185	108	375	36	503	9	5.552	6.179	11.731
67	Pettineo	1.957	38	24	47	2	121	—	947	952	1.899
68	Piraino	5.258	92	29	61	—	202	—	2.490	2.690	5.180
69	Raccuja	3.082	76	30	59	4	86	—	1.488	1.617	3.105
70	Reitano	1.373	28	16	52	—	57	—	646	734	1.380
71	Roccafiorita	453	6	2	2	—	9	—	221	229	450
72	Roccalumera	4.685	77	49	91	7	175	—	2.171	2.465	4.636
73	Roccalvaldina	1.579	18	15	33	—	49	—	739	827	1.566
74	Roccella Valdèmone	1.705	25	22	38	—	55	—	837	854	1.691
75	Rodi Milici	2.925	40	35	53	16	98	7	1.347	1.547	2.894
76	Rometta	4.777	97	46	104	—	152	—	2.375	2.405	4.780
77	San Filippo del Mela	4.879	84	47	164	17	193	13	2.357	2.534	4.891
78	San Fratello	11.715	245	100	286	1	467	2	5.690	5.988	11.678
79	San Marco d'Alunzio	5.053	92	40	91	6	112	1	2.536	2.553	5.089
80	San Pier Niceto	3.961	63	47	111	42	136	2	1.852	2.140	3.992
81	San Piero Patti	5.306	92	61	172	6	169	—	2.509	2.837	5.346
82	San Salvatore di Fitàlia	3.119	51	24	48	—	90	—	1.486	1.618	3.104
83	Santa Domènica Vittoria	1.556	32	20	50	—	84	—	754	780	1.534
84	Sant'Agata di Militello	11.501	248	114	429	16	444	—	5.609	6.027	11.636
85	Sant'Alèssio Siculo	1.316	21	10	63	—	51	—	644	695	1.339
86	Santa Lucia del Mela	6.153	86	64	99	16	180	29	2.931	3.150	6.081
87	Santa Marina Salina	859	25	8	37	3	32	20	411	453	864
88	Sant'Angelo di Brolo	6.161	97	58	60	—	135	—	2.910	3.215	6.125
89	Santa Teresa di Riva	6.765	143	64	248	17	245	—	3.351	3.513	6.864
90	San Teodoro	2.355	49	27	29	—	81	—	1.171	1.154	2.325
91	Santo Stèfano di Camastra	6.063	100	47	148	14	210	29	2.941	3.098	6.039
92	Saponara	4.590	110	49	85	1	149	—	2.220	2.368	4.588
93	Savoca	1.959	20	19	80	1	95	—	916	1.030	1.946
94	Scaletta Zanglea	2.832	61	34	91	12	92	11	1.386	1.473	2.859
95	Sinagra	3.713	81	34	35	3	89	—	1.812	1.897	3.709
96	Spadafora	4.924	113	44	170	11	207	13	2.344	2.610	4.954
97	Taormina	8.245	175	85	330	42	202	3	4.097	4.405	8.502
98	Torregrotta	3.363	78	33	173	4	118	—	1.710	1.757	3.467
99	Tortorici	10.888	268	82	219	8	341	—	5.404	5.556	10.960
100	Tripi	2.204	29	23	53	7	91	4	1.035	1.140	2.175
101	Tusa	5.151	86	43	74	1	217	—	2.446	2.606	5.052
102	Ucria	3.034	57	27	47	—	125	3	1.379	1.604	2.983
103	Valdina	1.331	35	11	47	—	54	—	651	697	1.348
104	Venètico	2.480	48	15	152	11	130	—	1.219	1.327	2.546
105	Villafranca Tirrena	5.157	83	57	253	19	169	13	2.561	2.712	5.273
	PROVINCIA	686.007	13.317	6.313	15.260	1.034	19.698	1.141	332.882	355.584	688.466

AGRIGENTO

N. d'ordine	COMUNI	POPOLAZIONE RESIDENTE al 31 dic. 1963	ISCRIZIONI E CANCELLAZIONI ANAGRAFICHE NELL'ANNO 1964						POPOLAZIONE RESIDENTE al 31 dicembre 1964		
			Per movimento naturale		Per trasferimento di residenza				M	F	MF
			Nati vivi	Morti	Iscritti		Cancellati				
					da altro Comune	dall'estero	per altro Comune	per l'estero			

PROVINCIA DI AGRIGENTO

1	AGRIGENTO	48.894	1.150	354	1.589	62	1.787	—	24.338	25.216	49.554
2	Alessàndria della Rocca	5.810	108	64	121	1	181	—	2.909	2.886	5.795
3	Aragona	13.150	324	120	179	98	264	—	6.648	6.719	13.367
4	Bivona	5.066	98	51	143	7	197	—	2.470	2.596	5.066
5	Bùrgio	4.562	78	50	149	23	174	9	2.313	2.266	4.579
6	Calamònci	1.783	44	18	46	6	61	—	917	883	1.800
7	Caltabellotta	6.853	93	65	84	22	101	11	3.419	3.456	6.875
8	Camastra	2.572	62	42	154	—	198	—	1.246	1.302	2.548
9	Cammaràta	8.049	184	80	155	—	405	—	3.965	3.938	7.903
10	Campobello di Licata	11.736	260	103	255	24	366	—	5.906	5.900	11.806
11	Canicatti	30.871	637	252	525	76	769	2	15.424	15.662	31.086
12	Casteltèrmini	12.515	225	95	157	63	273	—	6.286	6.306	12.592
13	Castrofilippo	4.720	96	40	57	10	79	42	2.326	2.396	4.722
14	Cattòlica Eraclea	8.695	189	84	190	39	276	208	4.302	4.243	8.545
15	Cianciana	7.750	193	57	117	7	167	5	3.884	3.954	7.838
16	Comitini	1.661	30	16	64	5	67	—	812	865	1.677
17	Favara	28.637	795	206	305	21	387	5	14.822	14.338	29.160
18	Grotte	8.964	139	96	114	7	153	—	4.414	4.561	8.975
19	Jòppolo Giancàxio	1.940	24	10	106	11	139	5	907	1.020	1.927
20	Lampedusa e Linosa	4.701	123	30	56	1	255	—	2.331	2.265	4.596
21	Licata	38.493	1.127	335	720	38	1.034	69	19.963	18.977	38.940
22	Lucca Sicula	3.231	67	29	28	4	111	6	1.563	1.621	3.184
23	Mènfi	12.496	181	102	190	49	203	1	6.217	6.393	12.610
24	Montallegro	3.607	97	16	76	2	93	166	1.809	1.698	3.507
25	Montevago	3.011	61	22	82	7	85	—	1.575	1.479	3.054
26	Naro	14.092	247	151	167	46	310	2	6.851	7.238	14.089
27	Palma di Montechiaro	20.818	656	158	237	3	342	—	10.796	10.418	21.214
28	Porto Empèdocle	16.714	489	123	579	42	832	16	8.566	8.287	16.853
29	Racalmuto	10.929	235	129	182	28	346	8	5.358	5.533	10.891
30	Raffadali	12.889	316	102	148	63	252	12	6.458	6.592	13.050
31	Ravanusa	14.881	378	152	216	52	302	3	7.562	7.508	15.070
32	Realmonte	4.293	82	35	101	12	80	7	2.190	2.176	4.366
33	Ribera	19.032	393	131	503	103	502	64	9.769	9.565	19.334
34	Sambuca di Sicilia	7.573	114	68	95	25	150	—	3.768	3.821	7.589
35	San Biàgio Platani	5.247	136	48	64	24	117	21	2.629	2.656	5.285
36	San Giovanni Gèmini	7.424	166	56	239	4	293	—	3.742	3.742	7.484
37	Santa Elisabetta	3.770	97	17	59	—	49	—	1.946	1.914	3.860
38	Santa Margherita di Bè- lice	7.661	148	68	155	14	215	4	3.799	3.892	7.691
39	Sant'Angelo Muxaro	2.605	73	20	53	7	71	—	1.348	1.299	2.647
40	Santo Stèfano Quisquina	6.477	148	49	107	3	211	1	3.270	3.204	6.474
41	Sciacca	32.072	891	235	747	19	718	—	16.682	16.094	32.776
42	Siculiana	6.291	118	58	128	19	188	38	3.139	3.133	6.272
43	Villafraanca Sicula	2.251	38	18	54	2	60	17	1.098	1.152	2.250
	PROVINCIA	474.786	11.110	3.955	9.496	1.049	12.863	722	239.737	239.164	478.901

CALTANISSETTA-ENNA

N. d'ordine	COMUNI	POPOLAZIONE RESIDENTE al 31 dic. 1963	ISCRIZIONI E CANCELLAZIONI ANAGRAFICHE NELL'ANNO 1964						POPOLAZIONE RESIDENTE al 31 dicembre 1964		
			Per movimento naturale		Per trasferimento di residenza				M	F	MF
			Nati vivi	Morti	Iscritti		Cancellati				
					da altro Comune	dall'estero	per altro Comune	per l'estero			

PROVINCIA DI CALTANISSETTA

1	Acquaviva Platani . . .	2.750	45	28	20	20	85	—	1.380	1.342	2.722
2	Bompensiere	1.224	31	6	69	—	71	—	595	652	1.247
3	Butera	8.981	194	101	193	4	442	8	4.390	4.431	8.821
4	CALTANISSETTA	63.725	1.472	475	1.961	68	2.637	120	31.197	32.797	63.994
5	Campofranco	5.008	127	38	152	—	223	—	2.504	2.522	5.026
6	Dèlia	6.816	164	45	98	51	155	12	3.385	3.532	6.917
7	Gela	58.380	2.149	436	1.997	18	2.060	4	31.133	28.911	60.044
8	Marianòpoli	4.406	139	28	143	1	229	—	2.198	2.234	4.432
9	Mazzarino	16.851	452	185	403	9	681	1	8.233	8.615	16.848
10	Milena	4.637	104	36	121	—	197	—	2.300	2.329	4.629
11	Montedoro	3.004	66	27	95	7	176	236	1.297	1.436	2.733
12	Mussomeli	14.059	292	147	193	16	489	406	6.692	6.826	13.518
13	Niscemi	24.551	652	227	504	20	952	2	12.452	12.094	24.546
14	Resuttano	4.730	92	42	76	4	167	—	2.369	2.324	4.693
15	Riesi	17.270	508	165	475	9	859	13	8.609	8.616	17.225
16	San Cataldo	22.695	477	161	842	131	884	371	11.090	11.639	22.729
17	Santa Caterina Villarmosa	9.803	186	84	241	14	389	221	4.709	4.841	9.550
18	Serradifalco	8.572	163	61	253	11	448	69	4.122	4.299	8.421
19	Sommolino	10.191	236	95	216	44	287	59	5.133	5.113	10.246
20	Sutera	4.342	73	41	41	—	123	1	2.112	2.179	4.291
21	Valllunga Pratameno	6.134	115	42	160	3	350	—	2.936	3.084	6.020
22	Villalba	3.533	62	31	93	—	207	—	1.690	1.760	3.450
	PROVINCIA	301.662	7.799	2.501	8.346	430	12.111	1.523	150.526	151.576	302.102

PROVINCIA DI ENNA

1	Agira	13.637	298	135	174	11	523	2	6.668	6.792	13.460
2	Aidone	8.753	219	106	184	60	430	—	4.337	4.343	8.680
3	Assoro	5.456	134	38	75	—	151	—	2.821	2.655	5.476
4	Barrafranca	14.881	425	137	204	19	297	—	7.605	7.490	15.095
5	Calascibetta	7.108	136	67	164	16	216	69	3.526	3.546	7.072
6	Catenanuova	4.496	134	35	206	1	233	—	2.352	2.217	4.569
7	Centuripe	9.547	162	98	185	8	494	—	4.563	4.747	9.310
8	Cerami	4.340	93	30	38	—	139	—	2.179	2.123	4.302
9	ENNA	28.597	579	261	694	83	894	13	14.143	14.642	28.785
10	Gagliano Castelferrato	4.823	98	30	77	1	125	6	2.478	2.360	4.838
11	Leonforte	17.531	451	157	462	5	734	6	8.667	8.885	17.552
12	Nicosia	17.349	428	149	482	2	739	8	8.934	8.431	17.365
13	Nissoria	3.125	70	38	94	4	106	29	1.573	1.547	3.120
14	Piazza Armerina	24.349	561	239	819	49	1.025	4	12.132	12.378	24.510
15	Pietraperzia	12.687	293	95	222	64	611	146	6.198	6.216	12.414
16	Regalbuto	10.560	215	86	270	9	555	3	5.277	5.133	10.410
17	Sperlinga	1.308	22	16	25	2	62	—	647	632	1.279

ENNA-CATANIA

N. d'ordine	COMUNI	POPOLAZIONE RESIDENTE al 31 dic. 1963	ISCRIZIONI E CANCELLAZIONI ANAGRAFICHE NELL'ANNO 1964						POPOLAZIONE RESIDENTE al 31 dicembre 1964		
			Per movimento naturale		Per trasferimento di residenza				M	F	MF
			Nati vivi	Morti	Iscritti		Cancellati				
					da altro Comune	dall'estero	per altro Comune	per l'estero			
18	Troina	12.759	298	96	268	4	428	—	6.353	6.452	12.805
19	Valguarnera Caropepe	13.310	311	137	289	75	453	37	6.738	6.620	13.358
20	Villarosa	9.673	174	77	229	73	420	11	4.813	4.828	9.641
	PROVINCIA	224.289	5.101	2.027	5.161	486	8.635	334	112.004	112.037	224.041

PROVINCIA DI CATANIA

1	Aci Bonaccorsi	1.877	30	27	59	—	58	—	900	981	1.881
2	Aci Castello	9.593	190	86	325	6	334	14	4.776	4.904	9.680
3	Aci Catena	9.108	244	75	223	—	270	—	4.656	4.574	9.230
4	Acireale	44.695	982	379	1.059	24	1.074	8	22.390	22.909	45.299
5	Aci Sant'Antonio	5.105	114	48	200	4	209	5	2.572	2.589	5.161
6	Adrano	32.371	826	266	544	7	774	11	16.445	16.252	32.697
7	Belpasso	11.778	258	151	256	7	340	—	5.803	6.005	11.808
8	Biancavilla	20.354	513	170	334	12	338	—	10.229	10.476	20.705
9	Bronte	21.716	568	186	372	1	510	11	10.980	10.970	21.950
10	Calatabiano	6.093	132	67	153	13	177	9	3.002	3.136	6.138
11	Caltagirone	43.385	972	417	1.342	53	1.674	25	21.568	22.068	43.636
12	Camporotondo Etneo	881	16	16	51	—	22	—	443	467	910
13	Castel di Iudica	6.349	179	46	124	—	249	—	3.277	3.080	6.357
14	Castiglione di Sicilia	7.336	129	79	135	10	175	36	3.612	3.708	7.320
15	CATANIA	379.985	9.491	3.076	10.698	301	9.801	105	187.800	199.693	387.493
16	Fiumefreddo di Sicilia	6.560	140	62	265	13	289	34	3.277	3.316	6.593
17	Giarre	20.990	440	172	667	26	587	44	10.448	10.872	21.320
18	Grammichele	14.484	296	157	300	21	323	19	7.254	7.348	14.602
19	Gravina di Catania	3.094	76	24	176	—	156	—	1.542	1.624	3.166
20	Licodia Eubea	5.013	87	64	57	17	88	342	2.308	2.372	4.680
21	Linguaglossa	6.171	108	69	124	8	122	23	3.115	3.082	6.197
22	Maletto	4.656	149	51	56	1	74	—	2.375	2.362	4.737
23	Mascali	9.023	202	100	415	2	369	12	4.501	4.660	9.161
24	Mascalucia	3.584	74	43	193	—	145	—	1.769	1.894	3.663
25	Militello in Val di Catania	10.954	227	157	181	23	375	25	5.402	5.426	10.828
26	Milo	1.633	26	11	18	—	37	—	832	797	1.629
27	Mineo	8.648	209	76	112	5	239	—	4.399	4.260	8.659
28	Mirabella Imbaccari	8.979	224	71	165	10	301	24	4.534	4.448	8.982
29	Misterbianco	15.293	339	120	454	—	569	—	7.716	7.681	15.397
30	Motta Sant'Anastasia	6.038	107	45	243	—	195	—	3.094	3.054	6.148
31	Nicolosi	3.789	65	47	85	2	87	—	1.890	1.917	3.807
32	Palagonia	14.274	448	123	292	7	440	—	7.444	7.014	14.458
33	Paternò	44.433	1.125	359	763	17	906	—	22.766	22.307	45.073
34	Pedara	3.682	52	39	68	—	83	1	1.803	1.876	3.679
35	Piedimonte Etneo	5.150	92	65	145	16	175	82	2.457	2.624	5.081
36	Raddusa	5.010	150	36	193	—	257	—	2.610	2.450	5.060
37	Ramacca	10.028	253	87	218	30	417	17	5.155	4.853	10.008
38	Randazzo	12.562	289	131	307	33	368	2	6.283	6.407	12.690
39	Riposto	12.209	291	125	375	17	368	15	6.177	6.207	12.384
40	San Cono	3.383	108	24	110	1	129	—	1.746	1.703	3.449

CATANIA-RAGUSA-SIRACUSA

N. d'ordine	COMUNI	POPOLAZIONE RESIDENTE al 31 dic. 1963	ISCRIZIONI E CANCELLAZIONI ANAGRAFICHE NELL'ANNO 1964						POPOLAZIONE RESIDENTE al 31 dicembre 1964		
			Per movimento naturale		Per trasferimento di residenza				M	F	MF
			Nati vivi	Morti	Iscritti		Cancellati				
					da altro Comune	dall'estero	per altro Comune	per l'estero			
41	San Giovanni la Punta .	5.273	143	47	340	—	241	—	2.720	2.748	5.468
42	San Gregorio di Catania	2.964	47	21	150	—	107	—	1.535	1.498	3.033
43	San Michele di Ganzaria	4.797	138	40	140	14	220	3	2.394	2.432	4.826
44	San Pietro Clarenza . . .	1.459	30	13	45	—	48	—	726	747	1.473
45	Sant'Agata li Battiati . .	1.041	22	12	88	1	50	—	544	546	1.090
46	Sant'Alfo	2.106	39	23	73	—	74	—	1.026	1.095	2.121
47	Santa Maria di Licodia . .	6.471	130	61	132	1	198	—	3.182	3.293	6.475
48	Santa Venerina	6.394	132	51	157	2	179	5	3.278	3.172	6.450
49	Scordia	14.723	389	143	306	2	342	1	7.671	7.263	14.934
50	Trecastagni	3.928	94	35	146	1	124	1	1.911	2.068	4.009
51	Tremestieri Etneo	2.588	59	21	162	6	107	—	1.333	1.354	2.687
52	Valverde	2.065	45	9	105	—	108	—	1.050	1.018	2.038
53	Viagrande	4.062	94	34	153	1	210	—	1.996	2.070	4.066
54	Vizzini	10.584	178	107	206	38	270	129	5.187	5.313	10.500
55	Zafferana Etnea	5.969	112	63	168	17	181	8	3.023	2.991	6.014
	PROVINCIA	914.690	21.873	8.027	24.228	770	25.563	1.011	456.956	470.004	926.960

PROVINCIA DI RAGUSA

1	Acate	5.892	132	57	180	9	203	15	2.966	2.972	5.938
2	Chiaromonte Gulfi	9.657	160	77	157	5	277	20	4.710	4.895	9.605
3	Còmisio	26.207	468	242	397	26	642	—	13.074	13.140	26.214
4	Giarratana	4.000	71	47	45	23	96	—	1.966	2.030	3.996
5	Ispica	12.952	264	128	250	10	368	—	6.474	6.506	12.980
6	Mòdica	44.283	857	418	669	63	916	77	21.727	22.734	44.461
7	Monterosso Almo	4.557	91	50	90	8	165	—	2.223	2.308	4.531
8	Pozzallo	12.508	304	101	320	33	356	22	6.309	6.377	12.686
9	RAGUSA	58.514	996	533	1.452	79	1.583	24	28.430	30.471	58.901
10	Santa Croce Camerina . . .	6.711	119	76	171	16	272	1	3.341	3.327	6.668
11	Scicli	23.585	447	228	439	28	674	6	11.582	12.009	23.591
12	Vittòria	45.001	905	433	1.196	71	1.456	24	22.602	22.658	45.260
	PROVINCIA	253.867	4.814	2.390	5.366	371	7.008	189	125.404	129.427	254.831

PROVINCIA DI SIRACUSA

1	Augusta	28.884	636	165	1.196	106	1.139	26	15.098	14.394	29.492
2	Avola	27.921	802	264	515	64	666	111	14.087	14.174	28.261
3	Buccheri	3.933	58	40	94	14	172	3	1.890	1.994	3.884
4	Buscemi	1.914	34	32	29	1	52	—	890	1.004	1.894
5	Canicattini Bagni	8.546	180	92	235	22	317	—	4.160	4.414	8.574
6	Carlentini	12.701	281	108	290	5	421	18	6.432	6.298	12.730
7	Càssaro	1.542	22	14	32	2	31	—	768	785	1.553
8	Perla	3.803	58	39	62	22	90	2	1.876	1.938	3.814
9	Floridia	16.730	408	171	388	72	443	54	8.471	8.459	16.930
10	Francofonte	16.030	348	155	355	39	392	35	8.142	8.048	16.190
11	Lentini	32.468	658	243	699	19	960	2	16.541	16.098	32.639

SIRACUSA-SASSARI

N. d'ordine	COMUNI	POPOLAZIONE RESIDENTE al 31 dic. 1963	ISCRIZIONI E CANCELLAZIONI ANAGRAFICHE NELL'ANNO 1964						POPOLAZIONE RESIDENTE al 31 dicembre 1964		
			Per movimento naturale		Per trasferimento di residenza				M	F	MF
			Nati vivi	Morti	Iscritti		Cancellati				
					da altro Comune	dall'estero	per altro Comune	per l'estero			
12	Melilli	9.525	218	76	362	10	394	15	4.957	4.673	9.630
13	Noto	26.899	470	229	763	21	1.298	6	13.249	13.371	26.620
14	Pachino	23.886	491	221	686	152	848	156	12.060	11.930	23.990
15	Palazzolo Acreide	11.087	159	136	307	38	333	8	5.451	5.663	11.114
16	Rosolini	17.890	501	157	419	29	469	4	9.140	9.069	18.209
17	SIRACUSA	92.829	2.318	727	3.590	179	3.113	22	47.510	47.544	95.054
18	Solarino	6.071	179	54	116	9	184	3	3.134	3.000	6.134
19	Sortino	9.690	185	94	129	12	209	143	4.803	4.767	9.570
	PROVINCIA	352.349	8.006	3.017	10.267	816	11.531	608	178.659	177.623	356.282

PROVINCIA DI SASSARI

1	Aggius	4.728	87	47	122	4	200	1	2.303	2.390	4.693
2	Alà dei Sardi	2.551	55	21	27	—	68	—	1.342	1.202	2.544
3	Alghero	27.889	667	187	952	34	947	3	14.149	14.256	28.405
4	Anela	1.424	29	13	28	2	57	—	717	696	1.413
5	Ardara	988	23	6	31	—	76	—	517	443	960
6	Arzachena	5.083	103	22	290	—	184	—	2.744	2.526	5.270
7	Bànarì	1.157	12	13	20	—	55	2	551	568	1.119
8	Benetutti	2.895	52	30	50	—	84	—	1.418	1.465	2.883
9	Berchidda	3.381	58	35	18	—	63	—	1.630	1.729	3.359
10	Bessude	678	10	11	—	4	25	—	301	355	656
11	Bonnànarò	1.745	25	19	18	—	60	—	814	895	1.709
12	Bono	4.850	109	41	99	—	199	—	2.448	2.370	4.818
13	Bonorva	6.236	133	69	145	—	256	—	3.150	3.039	6.189
14	Bortigiàdas	1.613	33	11	16	—	51	—	804	796	1.600
15	Borutta	539	8	7	15	—	11	—	271	273	544
16	Bottidda	1.131	28	15	14	—	49	—	556	553	1.109
17	Buddusò	6.776	118	37	123	2	245	—	3.423	3.314	6.737
18	Bultei	2.295	30	16	31	—	86	—	1.116	1.138	2.254
19	Bulzi	878	20	8	23	—	56	—	446	411	857
20	Bùrgos	1.678	34	8	36	—	73	—	833	834	1.667
21	Calangiànus	6.015	139	42	146	—	243	—	3.052	2.963	6.015
22	Cargeghe	688	16	5	82	—	52	—	384	345	729
23	Castelsardo	4.328	107	24	61	3	153	—	2.214	2.108	4.322
24	Cherèmule	739	11	9	17	—	15	—	361	382	743
25	Chiaràmonti	2.620	60	29	69	3	114	—	1.322	1.287	2.609
26	Codrongiànos	1.154	33	17	24	—	51	—	598	545	1.143
27	Cossoine	1.563	26	16	25	—	42	—	818	738	1.556
28	Esporlatu	682	12	5	17	1	16	1	348	342	690
29	Florinas	1.956	22	24	37	—	62	—	1.009	920	1.929
30	Giave	1.317	14	9	21	—	69	—	613	661	1.274
31	Illorai	1.998	49	25	30	1	76	—	1.003	974	1.977
32	Ittireddu	894	14	7	58	—	72	3	461	423	884
33	Ittiri	8.732	165	71	126	2	162	2	4.456	4.334	8.790
34	Laerru	1.467	27	5	27	1	71	—	743	703	1.446

SASSARI

N. d'ordine	COMUNI	POPOLAZIONE RESIDENTE al 31 dic. 1963	ISCRIZIONI E CANCELLAZIONI ANAGRAFICHE NELL'ANNO 1964						POPOLAZIONE RESIDENTE al 31 dicembre 1964		
			Per movimento naturale		Per trasferimento di residenza				M	F	MF
			Nati vivi	Morti	Iscritti		Cancellati				
					da altro Comune	dall'estero	per altro Comune	per l'estero			
35	La Maddalena	11.017	184	99	564	8	638	—	5.744	5.292	11.036
36	Luogosanto	2.399	41	29	62	—	137	9	1.157	1.170	2.327
37	Lùras	2.904	59	27	89	—	108	—	1.472	1.445	2.917
38	Mara	1.366	13	7	11	—	63	—	687	633	1.320
39	Màrtis	1.067	10	9	37	—	78	—	539	488	1.027
40	Monteleone Rocca Dòria	253	4	2	13	—	30	—	130	108	238
41	Monti	2.382	55	26	60	2	121	—	1.199	1.153	2.352
42	Mòres	2.980	51	21	66	1	137	—	1.478	1.462	2.940
43	Mùros	581	15	3	74	—	64	—	302	301	603
44	Nughedu di San Nicolò .	1.905	35	26	51	—	67	—	924	974	1.898
45	Nule	2.054	355	16	24	—	24	—	1.010	1.063	2.073
46	Nulvi	3.973	74	40	101	—	158	—	1.980	1.970	3.950
47	Òlbia	20.142	561	135	905	28	510	—	10.662	10.329	20.991
48	Olmedo	1.666	50	24	30	—	90	—	838	794	1.632
49	Òschiri	4.384	85	35	94	12	170	—	2.200	2.170	4.370
50	Òsilo	5.440	121	59	79	6	220	—	2.690	2.677	5.367
51	Ossi	4.636	113	48	129	—	149	—	2.398	2.283	4.681
52	Ozieri	11.226	243	101	299	2	552	2	5.546	5.569	11.115
53	Pàdria	1.741	17	19	72	—	54	—	855	902	1.757
54	Palau	1.750	32	11	72	1	101	—	870	873	1.743
55	Pattada	5.010	84	45	58	1	178	—	2.524	2.406	4.930
56	Pèrfugas	3.372	81	26	94	—	167	—	1.763	1.591	3.354
57	Ploaghe	4.864	93	33	91	—	152	1	2.522	2.340	4.862
58	Porto Tòrres	11.957	330	66	450	—	522	—	6.306	5.843	12.149
59	Pozzomaggiore	4.414	73	42	64	—	170	—	2.120	2.219	4.339
60	Putifigari	733	17	1	11	—	18	—	398	344	742
61	Romana	960	9	10	19	—	55	—	479	444	923
62	San Francesco d'Aglientu	1.345	19	12	41	—	90	—	669	634	1.303
63	Santa Teresa Gallura . .	2.905	45	36	186	—	107	—	1.470	1.523	2.993
64	SÀSSARI	94.194	2.438	683	3.132	54	2.862	14	46.714	49.545	96.259
65	Sèdini	2.113	40	17	66	2	134	4	1.056	1.010	2.066
66	Semèstene	605	4	9	7	—	36	—	275	296	571
67	Sènnori	5.599	144	45	101	—	162	—	2.752	2.885	5.637
68	Siligo	1.522	16	16	53	—	64	—	709	802	1.511
69	Sorso	9.836	239	80	183	2	174	6	5.007	4.993	10.000
70	Telti	1.760	27	17	67	6	106	—	909	828	1.737
71	Tèmpio Pausània	13.273	302	113	592	7	612	7	6.682	6.760	13.442
72	Thiesi	3.480	45	53	87	—	120	—	1.658	1.781	3.439
73	Tissi	1.326	28	9	29	—	59	1	627	687	1.314
74	Torralba	1.341	24	10	40	—	52	—	693	650	1.343
75	Trinità d'Agultu e Vignola	1.909	36	14	38	—	80	—	986	903	1.889
76	Tula	1.936	43	17	22	1	56	—	1.005	924	1.929
77	Uri	2.510	72	23	43	—	55	—	1.299	1.248	2.547
78	Ùsini	2.986	80	27	79	—	81	—	1.506	1.531	3.037
79	Valledoria	3.920	92	15	125	—	230	—	2.025	1.867	3.892
80	Villanova Monteleone . .	4.292	97	29	53	—	175	—	2.109	2.129	4.238
	PROVINCIA	384.696	8.605	3.089	11.361	190	14.031	56	193.859	193.817	387.676

NUORO

N. d'ordine	COMUNI	POPOLAZIONE RESIDENTE al 31 dic. 1963	ISCRIZIONI E CANCELLAZIONI ANAGRAFICHE NELL'ANNO 1964						POPOLAZIONE RESIDENTE al 31 dicembre 1964		
			Per movimento naturale		Per trasferimento di residenza				M	F	MF
			Nati vivi	Morti	Iscritti		Cancellati				
					da altro Comune	dall'estero	per altro Comune	per l'estero			
1	Aritzo	2.416	50	21	41	—	83	—	1.225	1.178	2.403
2	Arzana	3.466	89	22	34	—	91	—	1.722	1.754	3.476
3	Atzara	1.771	39	14	31	—	45	—	914	868	1.782
4	Aùstis	1.476	33	10	23	—	25	—	740	757	1.497
5	Bari Sardo	3.361	97	19	58	—	75	—	1.651	1.771	3.422
6	Baunei	4.086	88	30	62	—	98	—	2.038	2.070	4.108
7	Belvi	932	29	12	11	—	25	—	468	467	935
8	Birori	477	9	4	6	—	27	—	231	230	461
9	Bitti	5.660	113	51	187	—	237	—	2.759	2.913	5.672
10	Bolòtana	4.198	62	39	58	—	127	—	2.088	2.064	4.152
11	Bòròro	2.695	54	34	74	1	103	—	1.367	1.320	2.687
12	Bortigali	2.379	46	32	53	2	74	—	1.203	1.171	2.374
13	Bosa	8.507	215	91	165	—	206	—	4.201	4.389	8.590
14	Budoni	2.511	56	20	47	—	69	—	1.286	1.239	2.525
15	Cùgliari	4.209	52	45	106	—	191	—	2.043	2.088	4.131
16	Dèsulo	4.759	135	39	43	—	174	—	2.301	2.423	4.724
17	Dorgali	7.364	177	53	113	11	110	—	3.749	3.753	7.502
18	Dualchi	883	19	6	11	—	28	—	470	409	879
19	Elini	542	14	5	13	2	25	—	258	283	541
20	Escalaplano	3.473	100	23	117	—	145	—	1.768	1.754	3.522
21	Escolca	943	23	4	5	—	36	—	477	454	931
22	Esterzili	1.633	40	13	25	—	78	—	837	770	1.607
23	Flùssio	692	13	6	14	1	27	—	345	342	687
24	Fonni	5.446	129	54	88	—	188	—	2.687	2.734	5.421
25	Gadoni	1.580	21	11	28	—	44	—	778	796	1.574
26	Gàiro	2.821	51	19	75	—	85	—	1.392	1.451	2.843
27	Galtelli	2.092	64	6	43	3	70	—	1.084	1.042	2.126
28	Gavoi	4.001	97	42	77	—	201	—	1.907	2.025	3.932
29	Genoni	1.559	32	15	32	—	63	—	782	763	1.545
30	Gèrgei	2.137	58	21	61	—	108	—	1.139	988	2.127
31	Girasole	372	10	2	31	—	6	—	190	215	405
32	Ilbono	2.499	60	18	38	—	49	—	1.222	1.308	2.530
33	Irgoli	2.014	36	12	33	—	37	—	1.073	961	2.034
34	Isili	3.375	91	25	83	—	265	—	1.632	1.627	3.259
35	Jerzu	4.016	82	34	98	5	124	—	1.981	2.062	4.043
36	Làconi	3.048	76	30	96	—	163	—	1.580	1.447	3.027
37	Lanusei	5.517	173	35	210	4	193	—	2.814	2.862	5.676
38	Lei	734	13	7	7	—	15	—	386	346	732
39	Loceri	1.765	49	22	30	—	26	—	896	900	1.796
40	Lòculi	690	19	5	18	—	8	—	357	357	714
41	Lodè	3.638	77	17	51	—	94	—	1.928	1.727	3.655
42	Lotzorai	1.367	47	10	23	—	34	—	700	693	1.393
43	Lula	2.399	48	24	45	—	55	—	1.188	1.225	2.413
44	Macomer	8.611	212	46	358	—	370	—	4.351	4.414	8.765
45	Magomàdas	777	3	11	18	—	29	—	356	402	758

PROVINCIA DI NUORO

NUORO

N. d'ordine	COMUNI	POPOLAZIONE RESIDENTE al 31 dic. 1963	ISCRIZIONI E CANCELLAZIONI ANAGRAFICHE NELL'ANNO 1964						POPOLAZIONE RESIDENTE al 31 dicembre 1964		
			Per movimento naturale		Per trasferimento di residenza				M	F	MF
			Nati vivi	Morti	Iscritti		Cancellati				
					da altro Comune	dall'estero	per altro Comune	per l'estero			
46	Mamoiada	3.173	67	26	28	1	86	—	1.596	1.561	3.157
47	Meana Sardo	2.531	57	22	59	—	71	—	1.306	1.248	2.554
48	Mòdolo	354	1	11	—	—	3	—	155	186	341
49	Montresta	1.359	37	9	27	5	41	—	726	652	1.378
50	Noragugume	611	11	10	33	—	47	—	324	274	598
51	NUORO	24.504	702	166	1.118	19	857	1	12.584	12.735	25.319
52	Nuràgus	1.381	22	10	16	—	63	—	702	644	1.346
53	Nurallao	1.652	46	5	36	—	112	—	844	773	1.617
54	Nurri	3.684	97	33	96	—	202	—	1.935	1.707	3.642
55	Oliena	7.016	150	58	91	—	138	1	3.537	3.523	7.060
56	Ollolai	2.322	56	17	41	—	67	—	1.195	1.140	2.335
57	Olzai	1.879	38	10	48	—	40	—	971	944	1.915
58	Ònani	1.300	22	6	89	—	129	—	820	456	1.276
59	Onifai	1.003	25	11	4	—	26	—	539	456	995
60	Oniferi	1.125	21	10	27	—	27	1	576	559	1.135
61	Orani	3.687	67	28	54	—	103	6	1.863	1.808	3.671
62	Orgòsolo	4.721	134	44	47	—	89	—	2.399	2.370	4.769
63	Orosei	4.246	109	26	80	—	120	—	2.200	2.089	4.289
64	Orotelli	3.201	82	30	37	6	98	—	1.581	1.617	3.198
65	Orroli	3.441	89	27	57	—	80	—	1.796	1.684	3.480
66	Ortueri	2.368	63	19	20	4	50	1	1.269	1.116	2.385
67	Orune	5.599	150	35	56	—	173	—	2.893	2.704	5.597
68	Osidda	463	10	6	6	—	17	—	236	220	456
69	Òsini	1.762	29	16	21	3	28	—	851	920	1.771
70	Ottana	1.924	53	15	72	4	70	—	976	992	1.968
71	Ovodda	2.066	39	22	17	—	74	—	1.028	998	2.026
72	Perdasdefogu	2.621	88	19	214	—	162	—	1.404	1.338	2.742
73	Posada	1.313	42	7	54	—	50	—	734	618	1.352
74	Sàdali	1.380	37	5	29	—	74	—	690	677	1.367
75	Sàgama	441	4	4	2	—	10	—	231	202	433
76	San Teodoro	1.657	38	6	51	—	55	—	880	805	1.685
77	Sarule	2.478	53	27	25	—	42	—	1.177	1.310	2.487
78	Scano di Montiferro	2.485	21	40	20	8	62	—	1.198	1.234	2.432
79	Sennariolo	333	6	5	9	2	16	—	162	167	329
80	Serri	969	21	5	30	—	34	—	527	454	981
81	Seui	3.102	64	24	56	3	130	—	1.498	1.573	3.071
82	Seulo	1.727	36	14	35	—	58	—	877	849	1.726
83	Silanus	2.928	52	25	34	1	80	1	1.461	1.448	2.909
84	Sindia	2.863	60	19	28	3	45	—	1.419	1.471	2.890
85	Siniscola	6.776	198	52	165	—	290	—	3.461	3.336	6.797
86	Sòrgono	2.293	44	22	77	—	127	—	1.159	1.106	2.265
87	Suni	1.674	22	18	32	6	63	—	814	839	1.653
88	Tàlana	1.367	32	10	5	—	9	—	678	707	1.385
89	Tertenia	3.725	64	32	89	—	155	—	1.846	1.845	3.691
90	Teti	1.016	23	9	37	—	30	—	539	498	1.037
91	Tiana	884	24	9	21	—	54	—	446	420	866
92	Tinnura	352	5	6	12	1	11	—	165	188	353
93	Tonara	3.344	71	34	62	—	174	—	1.626	1.643	3.269

NUORO-CAGLIARI

N. d'ordine	COMUNI	POPOLAZIONE RESIDENTE al 31 dic. 1963	ISCRIZIONI E CANCELLAZIONI ANAGRAFICHE NELL'ANNO 1964						POPOLAZIONE RESIDENTE al 31 dicembre 1964		
			Per movimento naturale		Per trasferimento di residenza				M	F	MF
			Nati vivi	Morti	Iscritti		Cancellati				
					da altro Comune	dall'estero	per altro Comune	per l'estero			
94	Torpè	2.893	67	16	57	3	115	—	1.484	1.405	2.889
95	Tortoli	4.905	156	36	262	4	198	—	2.543	2.550	5.093
96	Tresnuràghes	1.979	21	8	46	21	46	—	985	1.028	2.013
97	Triei	1.177	32	7	16	—	15	—	611	592	1.203
98	Ulàssai	2.406	34	21	11	—	46	—	1.129	1.255	2.384
99	Urzulei	1.747	39	10	26	—	46	—	904	852	1.756
100	Ussàssai	1.228	25	4	14	2	38	—	602	625	1.227
101	Villagrande Strisàili	3.983	100	24	40	—	111	—	1.991	1.997	3.988
102	Villanova Tulo	1.729	52	19	41	—	75	—	912	816	1.728
	PROVINCIA	284.038	6.709	2.268	6.620	125	9.558	11	143.619	142.036	285.655

PROVINCIA DI CAGLIARI

1	Abbasanta	2.304	40	19	65	—	292	—	1.050	1.048	2.098
2	Aidomaggiore	895	6	9	15	—	30	—	420	457	877
3	Albagliari	499	7	5	19	—	14	—	252	254	506
4	Ales	2.507	44	21	46	—	133	—	1.277	1.166	2.443
5	Allai	765	13	6	33	—	42	—	405	358	763
6	Arborea	3.154	83	24	145	1	191	—	1.683	1.485	3.168
7	Àrbus	9.406	228	75	140	—	411	2	4.528	4.758	9.286
8	Ardauli	1.974	25	17	20	4	56	1	1.008	941	1.949
9	Armungia	1.114	25	6	27	—	74	—	564	522	1.086
10	Assèmini	9.703	291	56	410	9	359	—	5.136	4.862	9.998
11	Assolo	734	18	3	8	—	18	—	402	337	739
12	Asuni	763	12	3	3	—	41	—	379	355	734
13	Ballao	1.676	37	9	43	—	73	—	833	841	1.674
14	Baradili	176	3	2	2	—	5	—	84	90	174
15	Baràtili San Pietro	1.141	35	11	22	—	24	—	581	582	1.163
16	Baressa	1.267	32	8	8	—	23	—	668	608	1.276
17	Barrali	810	18	6	17	—	36	—	437	366	803
18	Barùmini	1.738	33	17	14	—	52	—	886	830	1.716
19	Bauladu	690	15	10	37	—	37	—	338	357	695
20	Bidoni	374	7	3	3	—	21	—	190	170	360
21	Bonarcado	1.838	41	15	58	1	56	—	1.008	859	1.867
22	Boroneddu	231	2	2	2	—	8	—	122	103	225
23	Buggerru	1.641	27	19	38	7	117	—	783	794	1.577
24	Burcei	2.626	81	18	29	—	77	—	1.377	1.264	2.641
25	Busachi	2.731	48	25	55	—	82	—	1.347	1.380	2.727
26	Càbras	7.264	153	86	129	—	117	—	3.769	3.574	7.343
27	CAGLIARI	194.046	5.154	1.231	7.002	121	4.720	8	96.975	103.389	200.364
28	Calasetta	2.493	37	28	67	—	104	—	1.206	1.259	2.465
29	Capoterra	6.592	222	26	195	1	99	—	3.533	3.352	6.885
30	Carbònia	34.679	748	180	876	7	1.846	1	17.255	17.028	34.283
31	Carloforte	7.153	104	93	152	6	123	4	3.509	3.686	7.195
32	Collinas	1.235	16	9	20	2	33	—	643	588	1.231

CAGLIARI

N. d'ordine	COMUNI	POPOLAZIONE RESIDENTE al 31 dic. 1963	ISCRIZIONI E CANCELLAZIONI ANAGRAFICHE NELL'ANNO 1964						POPOLAZIONE RESIDENTE al 31 dicembre 1964		
			Per movimento naturale		Per trasferimento di residenza				M	F	MF
			Nati vivi	Morti	Iscritti		Cancellati				
					da altro Comune	dall'estero	per altro Comune	per l'estero			
33	Decimomannu	4.689	127	37	337	1	335	8	2.501	2.273	4.774
34	Decimoputzu	3.068	86	20	80	—	74	1	1.595	1.544	3.139
35	Dolianova	6.589	165	51	210	—	219	—	3.403	3.291	6.694
36	Dòmus de Maria	1.430	34	13	46	—	73	—	737	687	1.424
37	Domusnòvas	5.690	169	45	213	—	383	—	2.845	2.799	5.644
38	Donori	1.896	56	14	39	—	97	—	1.000	880	1.880
39	Fluminimaggiore	4.007	73	36	111	—	206	—	1.978	1.971	3.949
40	Fordongianus	1.627	36	16	52	—	73	—	833	793	1.626
41	Furtei	1.870	46	11	51	—	76	—	973	907	1.880
42	Genuri	712	11	3	13	—	31	—	368	334	702
43	Gèsico	1.265	40	9	5	—	25	—	670	606	1.276
44	Gèsturi	1.759	48	19	28	—	70	—	889	857	1.746
45	Ghilarza	4.072	88	43	101	3	191	—	1.917	2.113	4.030
46	Giba	6.930	184	47	273	—	255	—	3.700	3.385	7.085
47	Goni	749	28	5	5	—	63	—	355	359	714
48	Gonnesa	4.993	144	38	155	5	220	—	2.546	2.493	5.039
49	Gonnoscodina	661	8	8	8	—	21	—	349	299	648
50	Gonnosfanàdiga	6.974	200	57	142	1	326	—	3.449	3.485	6.934
51	Gonnosnò	1.159	19	9	12	—	43	—	573	565	1.138
52	Gonnostramatza	1.119	29	12	18	—	50	—	570	534	1.104
53	Guamaggiore	1.192	36	7	18	—	32	—	617	590	1.207
54	Guasila	3.328	86	22	63	—	128	—	1.678	1.649	3.327
55	Gùspini	12.387	294	102	345	3	492	—	6.357	6.078	12.435
56	Iglèsias	28.134	683	191	792	11	1.121	—	14.157	14.151	28.308
57	Las Plàssas	543	8	2	18	—	57	—	268	242	510
58	Lunamatrona	1.997	43	22	50	—	77	—	983	1.008	1.991
59	Màndas	3.024	66	26	100	—	162	—	1.532	1.470	3.002
60	Maracalagonis	3.761	100	23	38	—	93	—	1.932	1.851	3.783
61	Marrùbiu	3.859	112	27	133	—	182	—	2.121	1.774	3.895
62	Masùllas	1.868	40	5	14	—	42	—	967	908	1.875
63	Milis	1.655	30	14	24	—	56	—	780	859	1.639
64	Mogorella	656	8	9	5	—	33	—	318	309	627
65	Mògoro	4.823	109	35	77	—	141	—	2.512	2.321	4.833
66	Monastir	2.980	70	15	88	—	59	—	1.559	1.505	3.064
67	Morgongiori	1.437	40	15	31	—	65	—	763	665	1.428
68	Muravera	4.503	93	42	196	45	342	2	2.202	2.249	4.451
69	Musei	1.331	29	10	74	—	111	—	682	631	1.313
70	Narbolia	1.662	33	12	25	—	58	—	829	821	1.650
71	Narcao	3.319	84	27	110	2	185	—	1.703	1.600	3.303
72	Neoneli	1.171	20	9	42	—	37	—	590	597	1.187
73	Norbello	1.066	21	10	23	—	46	—	532	522	1.054
74	Nughedu Santa Vittòria	919	23	13	21	—	10	—	478	462	940
75	Nurachi	1.419	19	16	23	—	38	—	716	691	1.407
76	Nuràminis	2.955	48	16	92	—	108	—	1.506	1.465	2.971
77	Nureci	694	18	5	14	—	52	—	329	340	669
78	Nuxis	1.747	51	20	69	—	140	—	903	804	1.707
79	Ollastra Simàxis	1.298	30	7	38	—	50	—	648	661	1.309

CAGLIARI

N. d'ordine	COMUNI	POPOLAZIONE RESIDENTE al 31 dic. 1963	ISCRIZIONI E CANCELLAZIONI ANAGRAFICHE NELL'ANNO 1964						POPOLAZIONE RESIDENTE al 31 dicembre 1964		
			Per movimento naturale		Per trasferimento di residenza				M	F	MF
			Nati vivi	Morti	Iscritti		Cancellati				
					da altro Comune	dall'estero	per altro Comune	per l'estero			
80	Oristano	23.621	571	189	1.208	2	976	—	11.645	12.592	24.237
81	Ortacesus	1.007	18	4	25	—	56	—	529	461	990
82	Pabillònis	2.762	72	15	75	—	88	—	1.442	1.364	2.806
83	Palmas Arborea	881	22	5	26	—	77	—	440	407	847
84	Pau	598	14	15	26	—	27	—	310	286	596
85	Pauli Arbarei	787	16	12	18	—	40	—	436	333	769
86	Paulilatino	2.941	44	35	45	3	71	—	1.508	1.419	2.927
87	Perdaxius	1.569	30	10	36	—	126	—	793	706	1.499
88	Pimentel	1.175	34	9	27	—	22	—	626	579	1.205
89	Portoscuso	3.876	91	25	144	3	137	—	2.027	1.925	3.952
90	Pula	3.661	70	21	230	20	184	—	1.914	1.862	3.776
91	Quartu Sant'Elena	23.878	667	171	756	24	563	—	12.295	12.296	24.591
92	Riola Sardo	2.052	50	21	40	—	58	—	1.078	985	2.063
93	Ruinias	1.406	33	13	42	—	55	—	704	709	1.413
94	Samassi	4.674	122	38	97	—	111	—	2.444	2.300	4.744
95	Samatzai	1.647	40	9	51	—	53	—	869	807	1.676
96	Samugheo	4.033	80	27	43	7	113	1	2.060	1.962	4.022
97	San Basilio	1.495	36	18	29	—	38	—	761	743	1.504
98	San Gavino Monreale	8.436	185	51	251	—	323	—	4.368	4.130	8.498
99	San Giovanni Suergiu	5.284	124	34	210	1	385	—	2.688	2.512	5.200
100	Sanluri	7.502	180	53	178	—	374	—	3.783	3.650	7.433
101	San Nicolò d'Arcidano	2.329	72	14	70	5	99	—	1.275	1.088	2.363
102	San Nicolò Gerrei	1.335	20	15	24	3	83	—	682	602	1.284
103	San Sperate	4.387	97	36	63	—	71	—	2.288	2.152	4.440
104	Santadi	5.420	118	28	152	—	251	—	2.739	2.672	5.411
105	Santa Giusta	2.717	33	12	33	—	43	—	1.389	1.339	2.728
106	Sant'Andrea Frius	1.707	40	13	57	—	49	—	902	840	1.742
107	Sant'Antioco	10.983	295	77	356	16	370	—	5.661	5.542	11.203
108	Sant'Antòniu Ruinas	777	14	3	19	—	41	—	408	358	766
109	Santu Lussurgiu	3.675	48	40	59	—	80	—	1.793	1.869	3.662
110	San Vero Milis	2.499	39	35	44	—	84	—	1.200	1.263	2.463
111	San Vito	5.175	99	50	109	6	195	—	2.544	2.600	5.144
112	Sàrdara	4.114	94	43	127	3	153	—	2.090	2.052	4.142
113	Sarroch	2.717	74	17	128	8	62	—	1.466	1.382	2.848
114	Sèdilo	2.889	52	34	53	—	98	—	1.463	1.399	2.862
115	Segariu	1.425	35	12	31	—	87	—	721	671	1.392
116	Selàrgius	9.134	265	49	324	14	282	—	4.714	4.692	9.406
117	Sèlegas	1.786	45	6	20	—	91	—	887	867	1.754
118	Sèneghe	2.459	40	28	36	—	64	—	1.245	1.198	2.443
119	Sènis	1.046	22	7	26	—	31	—	550	506	1.056
120	Senorbì	3.945	101	16	128	—	167	—	2.037	1.954	3.991
121	Serdiana	1.704	32	14	52	—	80	—	844	850	1.694
122	Serramanna	7.820	212	66	244	—	230	5	4.079	3.896	7.975
123	Serrenti	4.512	106	27	96	—	163	—	2.312	2.212	4.524
124	Sestu	7.009	239	29	158	—	119	—	3.680	3.578	7.258
125	Sèttimo San Pietro	3.314	86	24	38	—	56	—	1.673	1.685	3.358
126	Setzu	244	5	1	10	—	23	—	124	111	235

CAGLIARI

N. d'ordine	COMUNI	POPOLAZIONE RESIDENTE al 31 dic. 1963	ISCRIZIONI E CANCELLAZIONI ANAGRAFICHE NELL'ANNO 1964						POPOLAZIONE RESIDENTE al 31 dicembre 1964		
			Per movimento naturale		Per trasferimento di residenza				M	F	MF
			Nati vivi	Morti	Iscritti		Cancellati				
					da altro Comune	dall'estero	per altro Comune	per l'estero			
127	Siamaggiore	837	19	5	13	—	30	—	439	395	834
128	Siamanna-Siapiccia	1.395	28	12	35	—	48	—	728	670	1.398
129	Siddi	1.126	30	11	17	—	41	—	593	528	1.121
130	Siliqua	4.096	108	27	209	—	219	2	2.099	2.066	4.165
131	Silius	1.333	40	11	7	—	38	—	698	633	1.331
132	Simala	698	8	5	21	—	28	—	370	324	694
133	Simaxis	2.029	49	13	80	—	95	—	1.068	982	2.050
134	Sini	963	13	9	18	—	20	—	529	436	965
135	Sinnai	7.957	204	57	131	7	128	—	4.084	4.030	8.114
136	Siris	298	4	2	3	—	4	—	147	152	299
137	Siurgus Donigala	2.678	54	23	33	—	154	—	1.343	1.245	2.588
138	Solarussa	2.556	42	22	79	—	103	—	1.316	1.236	2.552
139	Solèminis	843	21	5	13	—	24	—	437	411	848
140	Sorradile	945	9	6	20	2	27	—	454	489	943
141	Suelli	1.197	27	9	21	—	56	—	623	557	1.180
142	Tadasuni	380	4	3	3	—	8	—	191	185	376
143	Terralba	8.370	210	66	291	16	266	14	4.408	4.133	8.541
144	Teulada	5.872	135	47	232	—	233	—	3.018	2.941	5.959
145	Tramatza	1.008	32	10	21	—	28	—	526	497	1.023
146	Tratalas	1.279	22	13	45	—	87	—	664	582	1.246
147	Tuili	1.510	22	14	25	—	50	—	758	735	1.493
148	Turri	735	13	7	4	—	36	—	370	339	709
149	Ulà Tirso	1.246	27	12	9	—	45	—	630	595	1.225
150	Uras	3.471	83	33	94	—	133	—	1.795	1.687	3.482
151	Usèllus	1.445	34	9	30	—	63	—	723	714	1.437
152	Ussana	2.457	74	7	63	—	70	—	1.292	1.225	2.517
153	Ussaramanna	915	25	10	19	—	48	—	462	439	901
154	Uta	4.554	155	28	159	3	180	—	2.432	2.231	4.663
155	Vallermosa	2.035	25	17	37	—	70	—	982	1.028	2.010
156	Villacidro	11.419	301	87	200	—	218	—	5.941	5.674	11.615
157	Villamar	3.394	100	35	76	1	96	—	1.807	1.633	3.440
158	Villamassàrgia	3.117	82	26	72	1	231	—	1.528	1.487	3.015
159	Villanovaforru	924	26	11	15	—	22	—	490	442	932
160	Villanovafranca	2.035	51	16	62	—	69	—	1.113	950	2.063
161	Villanova Truschedu	448	11	7	4	—	8	—	217	231	448
162	Villaputzu	5.011	91	28	144	2	137	—	2.550	2.533	5.083
163	Villasalto	2.227	35	19	24	—	100	—	1.116	1.051	2.167
164	Villa San Pietro	685	20	3	18	—	27	—	368	325	693
165	Villasimius	1.912	56	14	128	—	79	—	977	1.026	2.003
166	Villasor	5.554	145	44	181	—	185	—	2.863	2.788	5.651
167	Villaspeciosa	1.298	32	10	49	—	50	—	675	644	1.319
168	Villaurbana	2.149	55	22	46	—	80	—	1.117	1.031	2.148
169	Villa Verde	702	11	6	9	—	10	—	372	334	706
170	Zeddiani	1.082	20	13	31	2	29	—	562	531	1.093
171	Zerfaliu	1.108	33	7	32	—	40	—	571	555	1.126
	PROVINCIA	764.906	18.758	5.549	22.959	379	26.724	49	388.493	386.187	774.680

1917

1918

1919

1920

1921

1922

1923

1924

1925

1926

1927

1928

1929

1930

1931

1932

1933

1934

1935

1936

1937

1938

1939

1940

1941

1942

1943

1944

1945

1946

1947

APPENDICE ALLA PARTE PRIMA

AMITI KEHATI HATI MURAHAN

ELENCO ALFABETICO DEI COMUNI E RELATIVA PROVINCIA DI APPARTENENZA (*)

A

Abano Terme - PD	Agira - EN	Alberona - FG	Alserio - CO
Abbadia Cerreto - MI	Agliana - PT	Albese con Cassano - CO	Altamura - BA
Abbadia Lariana - CO	Agliano - AT	Albettone - VI	Altare - SV
Abbadia San Salvatore - SI	Agliè - TO	Albi - CZ	Altavilla Irpina - AV
Abbasanta - CA	Agna - PD	Albiano - TN	Altavilla Milicia - PA
Abbateggio - PE	Agnadello - CR	Albiano d'Ivrea - TO	Altavilla Monferrato - AL
Abbiategrasso - MI	Agnana Calabra - RC	Albiate - MI	Altavilla Silentina - SA
Abetone - PT	Agnone - CB	Albidona - CS	Altavilla Vicentina - VI
Abriola - PZ	Agnosine - BS	Albignasego - PD	Altidona - AP
Acate - RG	Agordo - BL	Albinea - RE	Altilla - CS
Accadia - FG	Agosta - ROMA	Albino - BG	Altino - CH
Acciglio - CN	Agra - VA	Albiolo - CO	Altissimo - VI
Accettura - MT	Agrate Brianza - MI	Albisola Marina - SV	Altivole - TV
Acciano - AQ	Agrate Conturbia - NO	Albisola Superiore - SV	Alto - CN
Accumoli - RI	Agrianto - AG	Albizzate - VA	Altofonte - PA
Acerenza - PZ	Agropoli - SA	Albonese - PV	Altomonte - CS
Acerno - SA	Agugliano - AN	Albosaggia - SO	Altopascio - LU
Acerra - NA	Agugliaro - VI	Albugnano - AT	Alviano - TR
Acì Bonaccorsi - CT	Aicurzio - MI	Albuzzano - PV	Alvignano - CE
Acì Castello - CT	Aidomaggiore - CA	Alcamo - TP	Alvito - FR
Acì Catena - CT	Aidone - EN	Alcara li Fusi - ME	Alzano Lombardo - BG
Acireale - CT	Aielli - AQ	Aldeno - TN	Alzano Scivia - AL
Acì Sant'Antonio - CT	Aiello Calabro - CS	Aldino - BZ	Alzate Brianza - CO
Acquacanina - MC	Aiello del Friuli - UD	Ales - CA	Amalfi - SA
Acquafondata - FR	Aiello del Sabato - AV	Alessandria - AL	Amandola - AP
Acquaformosa - CS	Aieta - CS	Alessandria del Carretto - CS	Amantea - CS
Acquafredda - BS	Ailano - CE	Alessandria della Rocca - AG	Amaro - UD
Acqualagna - PS	Alloche - VC	Alessano - LE	Amaroni - CZ
Acquanegra Cremonese - CR	Airasca - TO	Alezio - LE	Amaseno - FR
Acquanegra sul Chiese - MN	Airola - BN	Alfano - SA	Amato - CZ
Acquapendente - VT	Airole - IM	Alfedena - AQ	Amatrice - RI
Acquappesa - CS	Airuno - CO	Alfanello - BS	Ambivere - BG
Acquarica del Capo - LE	Aisone - CN	Alfano Natta - AL	Amblar - TN
Acquaro - CZ	Ala - TN	Alfonsine - RA	Ameglia - SP
Acquasanta Terme - AP	Alà dei Sardi - SS	Alghero - SS	Amelia - TR
Acquasparta - TR	Ala di Stura - TO	Algua - BG	Amendolara - CS
Acquaviva Collecroce - CB	Alagna - PV	Alla - PA	Ameno - NO
Acquaviva delle Fonti - BA	Alagna Valsesia - VC	Alliano - MT	Amorosi - BN
Acquaviva d'Isernia - CB	Alanno - PE	Alice Bel Colle - AL	Ampezzo - UD
Acquaviva Picena - AP	Alano di Piave - BL	Alice Castello - VC	Anacapri - NA
Acquaviva Platani - CL	Alasio - SV	Alice Superiore - TO	Anagni - FR
Acqui Terme - AL	Alatri - FR	Alife - CE	Ancarano - TE
Acri - CS	Alba - CN	Alimena - PA	Ancona - AN
Acuto - FR	Alba Adriatica - TE	Aliminusa - PA	Andali - CZ
Adelfa - BA	Albagiara - CA	Ali - ME	Andalo - TN
Adrano - CT	Albairate - MI	Ali Terme - ME	Andalo Valtellino - SO
Adrara San Martino - BG	Albanella - SA	Allai - CA	Andezeno - TO
Adrara San Rocco - BG	Albano di Lucania - PZ	Allain - AO	Andora - SV
Adria - RO	Albano Laziale - ROMA	Alleghe - BL	Andorno Micca - VC
Adro - BS	Albano Sant'Alessandro - BG	Allerona - TR	Andrano - LE
Affi - VR	Albano Verellese - VC	Alliste - LE	Andrate - TO
Affile - ROMA	Albaredo Arnaboldi - PV	Allumiere - ROMA	Andreis - UD
Afragola - NA	Albaredo d'Adige - VR	Alluvioni Cambiò - AL	Andretta - AV
Africo - RC	Albaredo per San Marco - SO	Almè - BG	Andria - BA
Agazzano - PC	Albaretto - PR	Almenno San Bartolomeo - BG	Andriano - BZ
Agerola - NA	Albaretto della Torre - CN	Almenno San Salvatore - BG	Anela - SS
Aggus - SS	Albavilla - CO	Almese - TO	Anfo - BS
	Albenga - SV	Alonte - VI	Angera - VA
	Albera Ligure - AL	Alpette - TO	Anghiari - AR
	Alberobello - BA	Alpignano - TO	Anghiari - VR
		Aseno - PC	

(*) Per l'indicazione della provincia sono state adottate le sigle automobilistiche riportate a pag. 217.

Angolo Terme - BS
 Anagni - SA
 Angrogna - TO
 Anguillara Sabazia - ROMA
 Anguillara Veneta - PD
 Annicco - CR
 Annone di Brianza - CO
 Annone Veneto - VE
 Anola - RC
 Antegnate - BG
 Anterivo - BZ
 Antey Saint André - AO
 Anticoli Corrado - ROMA
 Antignano - AT
 Antillo - ME
 Antonimina - RC
 Antrodoco - RI
 Antrona Schieranco - NO
 Anversa degli Abruzzi - AQ
 Anzano del Parco - CO
 Anzano di Puglia - FG
 Anzi - PZ
 Anzio - ROMA
 Anzola dell'Emilia - BO
 Anzola d'Ossola - NO
 Aosta - AO
 Apecchio - PS
 Apice - BN
 Apiro - MC
 Apollosa - BN
 Appiano - BZ
 Appiano Gentile - CO
 Appignano - MC
 Appignano del Tronto - AP
 Aprica - SO
 Apricale - IM
 Apricena - FG
 Aprigliano - CS
 Aprilia - LT
 Aquara - SA
 Aquila di Arroschia - IM
 Aquileia - UD
 Aquilonia - AV
 Aquino - FR
 Aradeo - LE
 Aragona - AG
 Aramengo - AT
 Arba - UD
 Arborea - CA
 Arborio - VC
 Arbus - CA
 Arcade - TV
 Arce - FR
 Arcene - BG
 Arcevia - AN
 Archi - CH
 Arcidosso - GR
 Arcinazzo Romano - ROMA
 Arcisate - VA
 Arco - TN
 Arcola - SP
 Arcole - VR
 Arconate - MI
 Arcore - MI
 Arcugnano - VI
 Ardara - SS
 Ardauli - CA
 Ardenno - SO
 Ardesio - BG
 Ardore - RC
 Arena - CZ
 Arena Po - PV
 Arenzano - GE

Arese - MI
 Arezzo - AR
 Argegnò - CO
 Argelato - BO
 Argenta - FE
 Argentera - CN
 Arguello - CN
 Argusto - CZ
 Ari - CH
 Ariano Irpino - AV
 Ariano nel Polesine - RO
 Ariccia - ROMA
 Arielli - CH
 Arlenzo - CE
 Arignano - TO
 Arizto - NU
 Arizzano - NO
 Arlena di Castro - VT
 Arluno - MI
 Armeno - NO
 Armento - PZ
 Armo - IM
 Armungia - CA
 Arnara - FR
 Arnasco - SV
 Arnaz - AO
 Arnesano - LE
 Arola - NO
 Arona - NO
 Arosio - CO
 Arpaia - BN
 Arpaise - BN
 Arpino - FR
 Arquà Petrarca - PD
 Arquà Polesine - RO
 Arquata del Tronto - AP
 Arquata Scrivia - AL
 Arre - PD
 Arrone - TR
 Arsago Seprio - VA
 Arsìè - BL
 Arslero - VI
 Arsita - TE
 Arsoli - ROMA
 Arta - UD
 Artegna - UD
 Artena - ROMA
 Artogne - BS
 Arvier - AO
 Arzachena - SS
 Arzago d'Adda - BG
 Arzana - NU
 Arzano - NA
 Arzene - UD
 Arzergrande - PD
 Arzignano - VI
 Ascea - SA
 Asciano - SI
 Ascoli Piceno - AP
 Ascoli Satriano - FG
 Ascrea - RJ
 Asiago - VI
 Asigliano Veneto - VI
 Asigliano Vercellese - VC
 Asola - MN
 Asolo - TV
 Assago - MI
 Assemmini - CA
 Assisi - PG
 Asso - CO
 Assolo - CA
 Assoro - EN
 Asti - AT

Asuni - CA
 Ateleta - AQ
 Atella - PZ
 Atena Lucana - SA
 Atessa - CH
 Atina - FR
 Atrani - SA
 Atri - TE
 Atripalda - AV
 Attigliano - TR
 Attimis - UD
 Atzara - NU
 Auditore - PS
 Augusta - SR
 Auletta - SA
 Aulla - MS
 Aurano - NO
 Aurigo - IM
 Auronzo di Cadore - BL
 Ausonia - FR
 Austis - NU
 Avegno - GE
 Avelengo - BZ
 Avella - AV
 Avellino - AV
 Averara - BG
 Aversa - CE
 Avetrana - TA
 Avezzano - AQ
 Aviano - UD
 Aviatice - BG
 Avigliana - TO
 Avigliano - PZ
 Avio - TN
 Avise - AO
 Avola - SR
 Avolasca - AL
 Ayas - AO
 Aymavilles - AO
 Azeglio - TO
 Azzanello - CR
 Azzano d'Asti - AT
 Azzano Decimo - UD
 Azzano Mella - BS
 Azzano San Paolo - BG
 Azzate - VA
 Azzio - VA
 Azzone - BG

B

Baceno - NO
 Bacoli - NA
 Badalucco - IM
 Badia - BZ
 Badia Calavena - VR
 Badia Pavese - PV
 Badia Polesine - RO
 Badia Tedalda - AR
 Badolato - CZ
 Bagaladi - RC
 Bagheria - PA
 Bagnacavallo - RA
 Bagnara Calabria - RC
 Bagnara di Romagna - RA
 Bagnaria - PV
 Bagnaria Arsa - UD
 Bagnasco - CN
 Bagnatica - BG
 Bagni di Lucca - LU

Bagno a Ripoli - FI
 Bagno di Romagna - FO
 Bagnoli del Trigno - CB
 Bagnoli di Sopra - PD
 Bagnoli Irpino - AV
 Bagnolo Cremasco - CR
 Bagnolo del Salento - LE
 Bagnolo di Po - RO
 Bagnolo in Piano - RE
 Bagnolo Mella - BS
 Bagnolo Piemonte - CN
 Bagnolo San Vito - MN
 Bagnone - MS
 Bagnoregio - VT
 Bagolino - BS
 Bala e Latina - CE
 Baiano - AV
 Baiardo - IM
 Bairo - TO
 Baiso - RE
 Balangero - TO
 Baldichieri d'Asti - AT
 Baldissero Canavese - TO
 Baldissero d'Alba - CN
 Baldissero Torinese - TO
 Balestrate - PA
 Balestrino - SV
 Ballabio - CO
 Ballao - CA
 Balme - TO
 Balmuccia - VC
 Balocco - VC
 Balsorano - AQ
 Balvano - PZ
 Balzola - AL
 Banari - SS
 Banquette - TO
 Banco - TN
 Bannio Anzino - NO
 Banzì - PZ
 Baone - PD
 Baradilli - CA
 Baragliano - PZ
 Baranello - CB
 Barano d'Ischia - NA
 Barasso - VA
 Baratili San Pietro - CA
 Barbania - TO
 Barbara - AN
 Barbarano Romano - VT
 Barbarano Vicentino - VI
 Barbaresco - CN
 Barbariga - BS
 Barbata - BG
 Barberino di Mugello - FI
 Barberino Val d'Elsa - FI
 Barbianello - PV
 Barbiano - BZ
 Barbona - PD
 Barcellona Pozzo di Gotto - ME
 Barchi - PS
 Barcis - UD
 Bard - AO
 Bardello - VA
 Bardi - PR
 Bardineto - SV
 Bardolino - VR
 Bardonecchia - TO
 Baroggio - MI
 Barengo - NO
 Baressa - CA
 Barete - AQ
 Barga - LU

- Bargagli - *GE*
 Barge - *CN*
 Barghe - *BS*
 Bari - *BA*
 Bariano - *BG*
 Baricella - *BO*
 Barile - *PZ*
 Bari Sardo - *NU*
 Barisciano - *AQ*
 Barlassina - *MI*
 Barletta - *BA*
 Barni - *CO*
 Barolo - *CN*
 Barone Canavese - *TO*
 Baronissi - *SA*
 Barrafranca - *EN*
 Barrali - *CA*
 Barrea - *AQ*
 Barumini - *CA*
 Barzago - *CO*
 Barzana - *BG*
 Barzanò - *CO*
 Barzio - *CO*
 Basaluzzo - *AL*
 Bascapè - *PV*
 Baschi - *TR*
 Basciano - *TE*
 Baselga di Pinè - *TN*
 Baselga di Vezzano - *TN*
 Baselice - *BN*
 Basiano - *MI*
 Basicò - *ME*
 Basiglio - *MI*
 Basiliano - *UD*
 Bassano Bresciano - *BS*
 Bassano del Grappa - *VI*
 Bassano in Teverina - *VT*
 Bassano Romano - *VT*
 Bassiano - *LT*
 Bassignana - *AL*
 Bastia Mondovì - *CN*
 Bastia Umbra - *PG*
 Bastida de' Dossi - *PV*
 Bastida Pancarana - *PV*
 Bastiglia - *MO*
 Battaglia Terme - *PD*
 Battifollo - *CN*
 Battipaglia - *SA*
 Battuda - *PV*
 Baucina - *PA*
 Bauladu - *CA*
 Baunei - *NU*
 Baveno - *NO*
 Bazzano - *BO*
 Bedero Valouvia - *VA*
 Bedizzole - *BS*
 Bedollo - *TN*
 Bedonia - *PR*
 Bedulita - *BG*
 Bee - *NO*
 Beinasco - *TO*
 Beinette - *CN*
 Belcastro - *CZ*
 Belfiore - *VR*
 Belforte all'Isauro - *PS*
 Belforte del Chienti - *MC*
 Belforte Monferrato - *AL*
 Belgioioso - *PV*
 Belgirate - *NO*
 Bella - *PZ*
 Bellagio - *CO*
 Bellano - *CO*
 Bellante - *TE*
 Bellaria-Igea Marina - *FO*
 Bellegra - *ROMA*
 Bellino - *CN*
 Bellinzago Lombardo - *MI*
 Bellinzago Novarese - *NO*
 Bellona - *CE*
 Bellosguardo - *SA*
 Belluno - *BL*
 Bellusco - *MI*
 Belmonte Calabro - *CS*
 Belmonte Castello - *FR*
 Belmonte del Sannio - *CB*
 Belmonte in Sabina - *RI*
 Belmonte Mezzagno - *PA*
 Belmonte Piceno - *AP*
 Belpasso - *CT*
 Belsito - *CS*
 Belvedere di Spinello - *CZ*
 Belvedere Langhe - *CN*
 Belvedere Marittimo - *CS*
 Belvedere Ostrense - *AN*
 Belveglio - *AT*
 Belvi - *NU*
 Bema - *SO*
 Bene Lario - *CO*
 Benestare - *RC*
 Benetutti - *SS*
 Bene Vagienna - *CN*
 Benevello - *CN*
 Benevento - *BN*
 Benna - *VC*
 Bentivoglio - *BO*
 Berbenno - *BG*
 Berbenno di Valtellina - *SO*
 Berceto - *PR*
 Berchidda - *SS*
 Bereguardo con Figliaro - *CO*
 Bereguardo - *PV*
 Bergamasco - *AL*
 Bergamo - *BG*
 Bergantino - *RO*
 Bergeggi - *SV*
 Bergolo - *CN*
 Berlingo - *BS*
 Bernalda - *MT*
 Bernareggio - *MI*
 Bernate Ticino - *MI*
 Bernezzo - *CN*
 Berra - *FE*
 Bersone - *TN*
 Bertinoro - *FO*
 Bertiola - *UD*
 Bertonico - *MI*
 Berzano di San Pietro - *AT*
 Berzano di Tortona - *AL*
 Berzo Demo - *BS*
 Berzo Inferiore - *BS*
 Berzo San Fermo - *BG*
 Besana in Brianza - *MI*
 Besano - *VA*
 Besate - *MI*
 Besenello - *TN*
 Besenzone - *PC*
 Besnate - *VA*
 Besozzo - *VA*
 Bessude - *SS*
 Bettola - *PC*
 Bettona - *PG*
 Beura-Cardezza - *NO*
 Bevagna - *PG*
 Beverino - *SP*
 Bevilacqua - *VR*
 Bezzecca - *TN*
 Biancavilla - *CT*
 Bianchi - *CS*
 Bianco - *RC*
 Biandrate - *NO*
 Biandronno - *VA*
 Bianzano - *BG*
 Bianzè - *VC*
 Bianzone - *SO*
 Biassono - *MI*
 Bibbiano - *RE*
 Bibbiena - *AR*
 Bibbona - *LI*
 Bibiana - *TO*
 Biccari - *FG*
 Bicinicco - *UD*
 Bidoni - *CA*
 Biella - *VC*
 Bienna - *BS*
 Bieno - *TN*
 Bientina - *PI*
 Bigarello - *MN*
 Binago - *CO*
 Binasco - *MI*
 Binetto - *BA*
 Bioglio - *VC*
 Bionaz - *AO*
 Bione - *BS*
 Birori - *NU*
 Bisaccia - *AV*
 Bisacchino - *PA*
 Bisceglie - *BA*
 Bisegna - *AQ*
 Bisenti - *TE*
 Bisignano - *CS*
 Bistagno - *AL*
 Bisuschio - *VA*
 Bitetto - *BA*
 Bitonto - *BA*
 Bitritto - *BA*
 Bitti - *NU*
 Bivona - *AG*
 Bivongi - *RC*
 Bizzarone - *CO*
 Bleggio Inferiore - *TN*
 Bleggio Superiore - *TN*
 Biello - *BG*
 Blera - *VT*
 Blessagno - *CO*
 Blevio - *CO*
 Boara Pisani - *PD*
 Bobbio - *PC*
 Bobbio Pellice - *TO*
 Boca - *NO*
 Bocchigliero - *CS*
 Boccioleto - *VC*
 Bocenago - *TN*
 Bodio Lomnago - *VA*
 Boffarola d'Adda - *MI*
 Boffalora sopra Ticino - *MI*
 Bogliasco - *GE*
 Bognanco - *NO*
 Bogogno - *NO*
 Boiano - *CB*
 Boissano - *SV*
 Bolano - *SP*
 Bolbeno - *TN*
 Bolgare - *BG*
 Bollate - *MI*
 Bollengo - *TO*
 Bologna - *BO*
 Bolognana - *PE*
 Bolognetta - *PA*
 Bolognola - *MC*
 Bolotana - *NU*
 Bolsena - *VT*
 Boltiere - *BG*
 Bolzano - *BZ*
 Bolzano Novarese - *NO*
 Bolzano Vicentino - *VI*
 Bomarzo - *VT*
 Bomba - *CH*
 Bompensiere - *CL*
 Bompietro - *PA*
 Bomporto - *MO*
 Bonarcado - *CA*
 Bonassola - *SP*
 Bonate Sopra - *BG*
 Bonate Sotto - *BG*
 Bonavigo - *VR*
 Bondeno - *FE*
 Bondo - *TN*
 Bondone - *TN*
 Bonea - *BN*
 Bonefro - *CB*
 Bonemerse - *CR*
 Bonifati - *CS*
 Bonitto - *AV*
 Bonnanaro - *SS*
 Bono - *SS*
 Bonorra - *SS*
 Bonvicino - *CN*
 Borbona - *RI*
 Borca di Cadore - *BL*
 Bordano - *UD*
 Bordighera - *IM*
 Bordolano - *CR*
 Bore - *PR*
 Boretto - *RE*
 Borgarello - *PV*
 B-rgaro Torinese - *TO*
 Borgetto - *PA*
 Borghetto d'Arroscia - *IM*
 Borghetto di Borbera - *AL*
 Borghetto di Vara - *SP*
 Borghetto Lodigiano - *MI*
 Borghetto Santo Spirito - *SV*
 Borghi - *FO*
 Borgia - *CZ*
 Borgiallo - *TO*
 Borgio Verezzi - *SV*
 Borgo a Mozzano - *LU*
 Borgo d'Ale - *VC*
 Borgo di Terzo - *BG*
 Borgoforte - *MN*
 Borgofranco d'Ivrea - *TO*
 Borgofranco sul Po - *MN*
 Borgolavezzaro - *NO*
 Borgomale - *CN*
 Borgomanero - *NO*
 Borgomaro - *IM*
 Borgomasino - *TO*
 Borgone Susa - *TO*
 Borgonovo Val Tidone - *PC*
 Borgo Pace - *PS*
 Borgo Priolo - *PV*
 Borgoratto Alessandrino - *AL*
 Borgoratto Mormorolo - *PV*
 Borgoricco - *PD*
 Borgorose - *RI*
 Borgo San Dalmazzo - *CN*
 Borgo San Giacomo - *BS*
 Borgo San Giovanni - *MI*
 Borgo San Lorenzo - *FI*
 Borgo San Martino - *AL*
 Borgo San Siro - *PV*
 Borgosatollo - *BS*

- Borgosesia - *VC*
 Borgo Ticino - *NO*
 Borgo Tossignano - *BO*
 Borgo Val di Taro - *PR*
 Borgo Valsugana - *TN*
 Borgo Velino - *RI*
 Borgo Vercelli - *VC*
 Bormida - *SV*
 Bormio - *SO*
 Bornasco - *PV*
 Borno - *BS*
 Boroneddu - *CA*
 Borore - *NU*
 Borrello - *CH*
 Borriana - *VC*
 Borsò del Grappa - *TV*
 Bortigali - *NU*
 Bortigadas - *SS*
 Borutta - *SS*
 Borzonasca - *GE*
 Bosa - *NU*
 Bosaro - *RO*
 Boschi Sant'Anna - *VR*
 Bosco Chiesanuova - *VR*
 Bosco Marengo - *AL*
 Bosconero - *TO*
 Boscoreale - *NA*
 Boscotrecase - *NA*
 Bosentino - *TN*
 Bosla - *CN*
 Bosio - *AL*
 Bosio Parini - *CO*
 Bosnasco - *PV*
 Bossico - *BG*
 Bossolasco - *CN*
 Botricello - *CZ*
 Botrugno - *LE*
 Bottanuco - *BG*
 Botticino - *BS*
 Bottida - *SS*
 Bova - *RC*
 Bovalino - *RC*
 Bova Marina - *RC*
 Bovegno - *BS*
 Boves - *CN*
 Bovezzo - *BS*
 Boville Ernica - *FR*
 Bovino - *FG*
 Bovisio-Masciago - *MI*
 Bovolenta - *PD*
 Bovolone - *VR*
 Bozzole - *AL*
 Bozzolo - *MN*
 Bra - *CN*
 Bracca - *BG*
 Bracciano - *ROMA*
 Braccigliano - *SA*
 Braies - *BZ*
 Brallo di Pregola - *PV*
 Brancalione - *RC*
 Brandico - *BS*
 Brandizzo - *TO*
 Branzi - *BG*
 Braone - *BS*
 Brebbia - *VA*
 Breda di Piave - *TV*
 Bregano - *VA*
 Breganze - *VI*
 Bregnano - *CO*
 Breguzzo - *TN*
 Breia - *VC*
 Brembate - *BG*
 Brembate di Sopra - *BG*
 Brembilla - *BG*
 Brembio - *MI*
 Brema - *PV*
 Brendola - *VI*
 Brenna - *CO*
 Brennero - *BZ*
 Breno - *BS*
 Brenta - *VA*
 Brentino Belluno - *VR*
 Brentonico - *TN*
 Brenzone - *VR*
 Brescello - *RE*
 Brescia - *BS*
 Bresima - *TN*
 Bressana Bottarone - *PV*
 Bressanone - *BZ*
 Bressanvido - *VI*
 Bresso - *MI*
 Brez - *TN*
 Brezzo di Bedero - *VA*
 Briaglia - *CN*
 Briatico - *CZ*
 Bricherasio - *TO*
 Briennio - *CO*
 Brienza - *PZ*
 Briga Alta - *CN*
 Briga Novarese - *NO*
 Brignano-Frascata - *AL*
 Brignano Gera d'Adda - *BG*
 Brindisi - *BR*
 Brindisi Montagna - *PZ*
 Brinzio - *VA*
 Briona - *NO*
 Brione - *BS*
 Brione - *TN*
 Brioso - *MI*
 Brisighella - *RA*
 Brissago-Valtravaglia - *VA*
 Brissogne - *AO*
 Brittolì - *PE*
 Brivio - *CO*
 Broccostella - *FR*
 Brogliano - *VI*
 Brognaturo - *CZ*
 Brolo - *ME*
 Brondello - *CN*
 Broni - *PV*
 Bronze - *CT*
 Bronzolo - *BZ*
 Brossasco - *CN*
 Brosso - *TO*
 Brovello-Carpugnino - *NO*
 Brozolo - *TO*
 Brugherio - *MI*
 Bruggine - *PD*
 Brugnato - *SP*
 Brugnera - *UD*
 Bruino - *TO*
 Brumano - *BG*
 Brunate - *CO*
 Brunello - *VA*
 Brunico - *BZ*
 Bruno - *AT*
 Brusaporto - *BG*
 Brusasco - *TO*
 Bruscaiano - *NA*
 Brusimpiano - *VA*
 Brusnengo - *VC*
 Brusson - *AO*
 Bruzolo - *TO*
 Bruzzano Zeffirio - *RC*
 Bubbiano - *MI*
 Bubbio - *AT*
 Bucchianico - *CH*
 Buccheri - *SR*
 Bucciano - *BN*
 Buccinasco - *MI*
 Buccino - *SA*
 Bucine - *AR*
 Buddusò - *SS*
 Budoia - *UD*
 Budoni - *NU*
 Budrio - *BO*
 Buggerru - *CA*
 Buggiano - *PT*
 Buglio in Monte - *SO*
 Bugnara - *AQ*
 Buguggiate - *VA*
 Buia - *UD*
 Bulciago - *CO*
 Bulgarograsso - *CO*
 Bultei - *SS*
 Bulzi - *SS*
 Buonabitacolo - *SA*
 Buonalbergo - *BN*
 Buonanotte - *CH*
 Buonconvento - *SI*
 Buonvicino - *CS*
 Burago di Molgora - *MI*
 Burcei - *CA*
 Burgio - *AG*
 Burgos - *SS*
 Burlasco - *TO*
 Burolo - *TO*
 Buronzo - *VC*
 Busachi - *CA*
 Busalla - *GE*
 Busana - *RE*
 Busano - *TO*
 Busca - *CN*
 Buscate - *MI*
 Buscemi - *SR*
 Buseto Palizzolo - *TP*
 Busnago - *MI*
 Bussero - *MI*
 Busseto - *PR*
 Bussi sul Tirino - *PE*
 Busso - *CB*
 Bussolengo - *VR*
 Bussoleno - *TO*
 Busto Arsizio - *VA*
 Busto Garolfo - *MI*
 Butera - *CL*
 Buti - *PI*
 Buttapietra - *VR*
 Buttigliera Alta - *TO*
 Buttigliera d'Asti - *AT*
 Buttrio - *UD*
 C
 Cabella Ligure - *AL*
 Cabiato - *CO*
 Cabras - *CA*
 Caccamo - *PA*
 Caccuri - *CZ*
 Ca' d'Andrea - *CR*
 Cadegliano-Viconago - *VA*
 Cadalboscò di Sopra - *RE*
 Cadeo - *PC*
 Caderzone - *TN*
 Cadoneghe - *PD*
 Cadorago - *CO*
 Cadrezzate - *VA*
 Caerano di San Marco - *TV*
 Cafasse - *TO*
 Caggiano - *SA*
 Cagli - *PS*
 Cagliari - *CA*
 Caglio - *CO*
 Cagnano Amiterno - *AQ*
 Cagnano Varano - *FG*
 Cagno - *CO*
 Cagnò - *TN*
 Caianello - *CE*
 Caiazzo - *CE*
 Caines - *BZ*
 Caino - *BS*
 Calò - *SO*
 Cairano - *AV*
 Cairate - *VA*
 Cairo Montenotte - *SV*
 Caivano - *NA*
 Calabritto - *AV*
 Calalzo di Cadore - *BL*
 Calamandrana - *AT*
 Calamonaci - *AG*
 Calangianus - *SS*
 Calanna - *RC*
 Calasca-Castiglione - *NO*
 Calascibetta - *EN*
 Calascio - *AQ*
 Calasetta - *CA*
 Calatabiano - *CT*
 Calatafimi - *TP*
 Calavino - *TN*
 Calcata - *VT*
 Calceranica al Lago - *TN*
 Calci - *PI*
 Calciano - *MT*
 Calcinaia - *PI*
 Calcinate - *BG*
 Calcinato - *BS*
 Calcio - *BG*
 Calco - *CO*
 Caldaro - *BZ*
 Caldarola - *MC*
 Calderara di Reno - *BO*
 Caldes - *TN*
 Caldiero - *VR*
 Caldogno - *VI*
 Caldonazzo - *TN*
 Calendasco - *PC*
 Calenzano - *FI*
 Calestano - *PR*
 Calice al Cornoviglio - *SP*
 Calice Ligure - *SV*
 Calimera - *LE*
 Calitri - *AV*
 Calizzano - *SV*
 Callabiana - *VC*
 Calliano - *AT*
 Calliano - *TN*
 Calolziocorte - *BG*
 Calopezzati - *CS*
 Calosso - *AT*
 Caloveto - *CS*
 Caltabellotta - *AG*
 Caltagirone - *CT*
 Caltanissetta - *CL*
 Caltavuturo - *PA*
 Caltignaga - *NO*
 Calto - *RO*
 Caltrano - *VI*
 Calusco d'Adda - *BG*

- Caluso - *TO*
 Calvagese della Riviera - *BS*
 Calvanico - *SA*
 Calvatone - *CR*
 Calvello - *PZ*
 Calvene - *VI*
 Calvenzano - *BG*
 Calvera - *PZ*
 Calvi - *BN*
 Calvi dell'Umbria - *TR*
 Calvignano - *PV*
 Calvignasco - *MI*
 Calvi Risorta - *CE*
 Calvisano - *BS*
 Calvizzano - *NA*
 Camagna - *AL*
 Camaione - *LU*
 Camairago - *MI*
 Camandona - *VC*
 Camastra - *AG*
 Cambiagio - *MI*
 Cambiano - *TO*
 Cambiasca - *NO*
 Camburzano - *VO*
 Camerana - *CN*
 Camerano - *AN*
 Camerano Casasco - *AT*
 Camerata Cornello - *BG*
 Camerata Nuova - *ROMA*
 Camerata Picena - *AN*
 Camerl - *NO*
 Camerino - *MC*
 Camerota - *SA*
 Camigliano - *CE*
 Caminata - *PC*
 Camini - *RC*
 Camino - *AL*
 Camino al Tagliamento - *UD*
 Camisano - *CR*
 Camisano Vicentino - *VI*
 Cammarata - *AG*
 Camo - *CN*
 Camogli - *GE*
 Campagna - *SA*
 Campagna Lupia - *VE*
 Campagnano di Roma - *ROMA*
 Campagnatico - *GR*
 Campagnola Cremasca - *CR*
 Campagnola Emilia - *RE*
 Campana - *CS*
 Camparada - *MI*
 Campegine - *RE*
 Campello sul Clitunno - *PG*
 Campertogno - *VC*
 Campi Bisenzio - *FI*
 Campiglia Cervo - *VC*
 Campiglia dei Berici - *VI*
 Campiglia Marittima - *LI*
 Campiglione-Fenile - *TO*
 Campione d'Italia - *CO*
 Campi Salentina - *LE*
 Campitello di Fassa - *TN*
 Campil - *TE*
 Campobasso - *CB*
 Campobello di Licata - *AG*
 Campobello di Mazara - *TP*
 Campo Calabro - *RC*
 Campochiaro - *CB*
 Campodarsego - *PD*
 Campodenno - *TN*
 Campo di Giove - *AQ*
 Campodimele - *LT*
 Campodipietra - *CB*
 Campo di Trens - *BZ*
 Campodolcino - *SO*
 Campodoro - *PD*
 Campofelice di Fitalia - *PA*
 Campofelice di Roccella - *PA*
 Campofilone - *AP*
 Campofiorito - *PA*
 Campofornido - *UD*
 Campofranco - *CL*
 Campogalliano - *MO*
 Campolattaro - *BN*
 Campoli Appennino - *FR*
 Campoli del Monte Taburno - *BN*
 Campolieto - *CB*
 Campo Ligure - *GE*
 Campolongo al Torre - *UD*
 Campolongo Maggiore - *VE*
 Campolongo sul Brenta - *VI*
 Campomaggiore - *PZ*
 Campomarino - *CB*
 Campomorone - *GE*
 Campo nell'Elba - *LI*
 Camponogara - *VE*
 Campora - *SA*
 Camporeale - *PA*
 Camporgiano - *LU*
 Camporosso - *IM*
 Camporotondo di Flastrone - *MC*
 Camporotondo Etneo - *CT*
 Camposampiero - *PD*
 Campo San Martino - *PD*
 Camposano - *NA*
 Camposanto - *MO*
 Campospinoso - *PV*
 Campotosto - *AQ*
 Campo Tures - *BZ*
 Campugnano - *BO*
 Canale - *CN*
 Canale d'Agordo - *BL*
 Canale Monterano - *ROMA*
 Canal San Bovo - *TN*
 Canaro - *RO*
 Canazel - *TN*
 Cancellara - *PZ*
 Cancellò ed Arnone - *CE*
 Canda - *RO*
 Candela - *FG*
 Candelo - *VC*
 Candia Canavese - *TO*
 Candia Lomellina - *PV*
 Candiana - *PD*
 Candida - *AV*
 Candidoni - *RC*
 Candiolo - *TO*
 Canegrate - *MI*
 Canelli - *AT*
 Canepina - *VT*
 Caneva - *UD*
 Canevino - *PV*
 Canicatti - *AG*
 Canicattini Bagni - *SR*
 Canino - *VT*
 Canischio - *TO*
 Canistro - *AQ*
 Canna - *CS*
 Cannalunga - *SA*
 Cannara - *PG*
 Cannero Riviera - *NO*
 Canneto Pavese - *PV*
 Canneto sull'Oglio - *MN*
 Cannobio - *NO*
 Cannole - *LE*
 Canolo - *RC*
 Canonica d'Adda - *BG*
 Canosa di Puglia - *BA*
 Canosa Sannita - *CH*
 Canosio - *CN*
 Cansano - *AQ*
 Cantagallo - *FI*
 Cantalice - *RI*
 Cantalupa - *TO*
 Cantalupo in Sabina - *RI*
 Cantalupo Ligure - *AL*
 Cantalupo nel Sannio - *CB*
 Cantarana - *AT*
 Cantello - *VA*
 Canterano - *ROMA*
 Cantiano - *PS*
 Cantoira - *TO*
 Cantù - *CO*
 Canzano - *TE*
 Canzo - *CO*
 Caorle - *VE*
 Caorso - *PC*
 Capaccio - *SA*
 Capaci - *PA*
 Capalbio - *GR*
 Capannoli - *PI*
 Capannori - *LU*
 Capena - *ROMA*
 Capergnanica - *CR*
 Capestrano - *AQ*
 Caplago Intimiano - *CO*
 Capistrano - *CZ*
 Capistrello - *AQ*
 Capitignano - *AQ*
 Capizzi - *ME*
 Capizzone - *BG*
 Capodimonte - *VT*
 Capo di Ponte - *BS*
 Capo d'Orlando - *ME*
 Capodrise - *CE*
 Capoliveri - *LI*
 Capolona - *AR*
 Caponago - *MI*
 Caporciano - *AQ*
 Caposele - *AV*
 Capoterra - *CA*
 Capovalle - *BS*
 Cappadocia - *AQ*
 Cappella Cantone - *CR*
 Cappella de' Picenardi - *CR*
 Cappella Maggiore - *TV*
 Cappelle sul Tavo - *PE*
 Capracotta - *CB*
 Capraia e Limite - *FI*
 Capraia Isola - *LI*
 Capralba - *CR*
 Capranica - *VT*
 Capranica Prenestina - *ROMA*
 Caprarica di Lecce - *LE*
 Caprarola - *VT*
 Caprauna - *CN*
 Caprese Michelangelo - *AR*
 Caprezzo - *NO*
 Capri - *NA*
 Capriana - *TN*
 Capriano del Colle - *BS*
 Capriata d'Orba - *AL*
 Capriate San Gervasio - *BG*
 Capriati a Volturmo - *CE*
 Caprie - *TO*
 Capriglia Iripina - *AV*
 Capriglio - *AT*
 Caprile - *VC*
 Capri Leone - *ME*
 Caprino Bergamasco - *BG*
 Caprino Veronese - *VR*
 Capriolo - *BS*
 Capriva del Friuli - *GO*
 Capua - *CE*
 Capurso - *BA*
 Caraffa del Bianco - *RC*
 Caraffa di Catanzaro - *CZ*
 Caraglio - *CN*
 Caramagna Piemonte - *CN*
 Caramanico Terme - *PE*
 Carano - *TN*
 Carapelle - *FG*
 Carapelle Calvisio - *AQ*
 Carasco - *GE*
 Carassai - *AP*
 Carate Brianza - *MI*
 Carate Urlo - *CO*
 Caravaggio - *BG*
 Caravate - *VA*
 Caravino - *TO*
 Caravonica - *IM*
 Carbognano - *VT*
 Carbonara al Tifino - *PV*
 Carbonara di Nola - *NA*
 Carbonara di Po - *MN*
 Carbonara Scrivia - *AL*
 Carbonate - *CO*
 Carbone - *PZ*
 Carbonera - *TV*
 Carbonia - *CA*
 Carcare - *SV*
 Carceri - *PD*
 Carcoforo - *VC*
 Cardano al Campo - *VA*
 Cardè - *CN*
 Cardeto - *RC*
 Cardinale - *CZ*
 Cardito - *NA*
 Careggine - *LU*
 Carera - *TO*
 Carenno - *BG*
 Carentino - *AL*
 Careri - *RC*
 Caresana - *VC*
 Caresanablot - *VO*
 Carezzano - *AL*
 Carfizzi - *CZ*
 Cargeghe - *SS*
 Cariati - *CS*
 Carife - *AV*
 Carignano - *TO*
 Carimate - *CO*
 Carinaro - *CE*
 Carini - *PA*
 Carinola - *CE*
 Carisio - *VC*
 Carisolo - *TN*
 Carlantino - *FG*
 Carlazzo - *CO*
 Carlentini - *SR*
 Carlino - *UD*
 Carloforte - *CA*
 Carlopoli - *CZ*
 Carmagnola - *TO*
 Carmiano - *LE*
 Carmignano - *FI*
 Carmignano di Brenta - *PD*
 Carnago - *VA*
 Carnate - *MI*
 Carobbio degli Angeli - *BG*

- Carolei - *CS*
 Carona - *BG*
 Caronia - *ME*
 Caronno Pertusella - *VA*
 Caronno Varesino - *VA*
 Carosino - *TA*
 Carovigno - *BR*
 Carovilli - *CB*
 Carpaneto Piacentino - *PC*
 Carpanzano - *CS*
 Carpasio - *IM*
 Carpegna - *PS*
 Carpenedolo - *BS*
 Carpeneto - *AL*
 Carpi - *MO*
 Carpiano - *MI*
 Carpignano Salentino - *LE*
 Carpignano Sesia - *NO*
 Carpineti - *RE*
 Carpineto della Nora - *PE*
 Carpineto Romano - *ROMA*
 Carpineto Sinello - *CH*
 Carpino - *FG*
 Carpinone - *CB*
 Carrara - *MS*
 Carrara San Giorgio - *PD*
 Carrara Santo Stefano - *PD*
 Carré - *VI*
 Carrega Ligure - *AL*
 Carro - *SP*
 Carrodano - *SP*
 Carrosio - *AL*
 Carrù - *CN*
 Carsoli - *AQ*
 Cartigliano - *VI*
 Cartignano - *CN*
 Cartoceto - *PS*
 Cartosio - *AL*
 Cartura - *PD*
 Carugate - *MI*
 Carugo - *CO*
 Carunchio - *CH*
 Carvico - *BG*
 Carzano - *TN*
 Casabona - *CZ*
 Casacalenda - *CB*
 Casacoanditella - *CH*
 Casagiove - *CE*
 Casalanguida - *CH*
 Casalattico - *FR*
 Casalbeltrame - *NO*
 Casalbordino - *CH*
 Casalbore - *AV*
 Casalborgone - *TO*
 Casalbuono - *SA*
 Casalbuttano ed Uniti - *CR*
 Casal Cermelli - *AL*
 Casalciprano - *CB*
 Casal di Principe - *CE*
 Casalduni - *BN*
 Casalecchio di Reno - *BO*
 Casale Corte Cerro - *NO*
 Casale Cremasco Vidolasco - *CR*
 Casale di Scodosia - *PD*
 Casaleggio Boiro - *AL*
 Casaleggio Novara - *NO*
 Casale Litta - *VA*
 Casale Marittimo - *PI*
 Casale Monferrato - *AL*
 Casaleone - *VR*
 Casale sul Sile - *TV*
 Casaleto Ceredano - *CR*
 Casaletto di Sopra - *CR*
 Casaletto Lodigiano - *MI*
 Casaletto Spartano - *SA*
 Casaletto Vaprio - *CR*
 Casalfumanese - *BO*
 Casalgrande - *RE*
 Casalgrasso - *CN*
 Casalinocontrada - *CH*
 Casalino - *NO*
 Casalmaggiore - *CR*
 Casalmaloceco - *MI*
 Casalmorano - *CR*
 Casalmoro - *MN*
 Casalnoceto - *AL*
 Casalnuovo di Napoli - *NA*
 Casalnuovo Monterotaro - *FG*
 Casaloldo - *MN*
 Casalpusterlengo - *MI*
 Casalromano - *MN*
 Casalserugo - *PD*
 Casaluco - *CE*
 Casalvecchio di Puglia - *FG*
 Casalvecchio Siculo - *ME*
 Casal Velino - *SA*
 Casalvieri - *FR*
 Casalvolone - *NO*
 Casalzuigno - *VA*
 Casamarciano - *NA*
 Casamassima - *BA*
 Casamicciola Terme - *NA*
 Casandrino - *NA*
 Casanova Elvo - *VC*
 Casanova Lerrone - *SV*
 Casanova Lonati - *PV*
 Casape - *ROMA*
 Casapinta - *VC*
 Casapota - *RI*
 Casapulla - *CE*
 Casarano - *LE*
 Casargo - *CO*
 Casarile - *MI*
 Casarsa della Delizia - *UD*
 Casarza Ligure - *GE*
 Casasco - *AL*
 Casasco d'Intelvi - *CO*
 Casatenovo - *CO*
 Casatisma - *PV*
 Casavatore - *NA*
 Casazza - *BG*
 Cascia - *PG*
 Casciago - *VA*
 Casciana Terme - *PI*
 Cascina - *PI*
 Cascinette d'Ivrea - *TO*
 Casel Gerola - *PV*
 Caselette - *TO*
 Casella - *GE*
 Caselle in Pittari - *SA*
 Caselle Landi - *MI*
 Caselle Lurani - *MI*
 Caselle Torinese - *TO*
 Caserta - *CE*
 Casez - *TN*
 Casier - *TV*
 Casignana - *RC*
 Casina - *RE*
 Casirate d'Adda - *BG*
 Casilino d'Erba - *CO*
 Casnate con Bernate - *CO*
 Casnigo - *BG*
 Casola di Napoli - *NA*
 Casola in Lunigiana - *MS*
 Casola Valsenio - *RA*
 Casole Bruzio - *CS*
 Casole d'Elsa - *SI*
 Casoli - *CH*
 Casorate Primo - *PV*
 Casorate Sempione - *VA*
 Casorezzo - *MI*
 Casoria - *NA*
 Casorzo - *AT*
 Casperia - *RI*
 Caspoggio - *SO*
 Cassacco - *UD*
 Cassago Brianza - *CO*
 Cassano allo Ionio - *CS*
 Cassano d'Adda - *MI*
 Cassano delle Murge - *BA*
 Cassano Irpino - *AV*
 Cassano Magnago - *VA*
 Cassano Spinola - *AL*
 Cassano Valcurva - *VA*
 Cassaro - *SR*
 Cassiglio - *BG*
 Cassina de' Pecchi - *MI*
 Cassina Rizzardi - *CO*
 Cassinasco - *AT*
 Cassina Valsassina - *CO*
 Cassine - *AL*
 Cassinelle - *AL*
 Cassinetta di Lugagnano - *MI*
 Cassino - *FR*
 Cassola - *VI*
 Cassolnovo - *PV*
 Castagnaro - *VR*
 Castagneto Carducci - *LI*
 Castagneto Po - *TO*
 Castagnite - *CN*
 Castagnole delle Lanze - *AT*
 Castagnole Monferrato - *AT*
 Castagnole Piemonte - *TO*
 Castana - *PV*
 Castano Primo - *MI*
 Casteggio - *PV*
 Castegnato - *BS*
 Castegnaro - *VI*
 Castelbaldo - *PD*
 Castel Baronia - *AV*
 Castelbelforte - *MN*
 Castelbellino - *AN*
 Castelbello Clardes - *BZ*
 Castelbianco - *SV*
 Castel Boglione - *AT*
 Castel Bolognese - *RA*
 Castelbottaccio - *CB*
 Castelbuono - *PA*
 Castel Campagnano - *CE*
 Castel Castagna - *TE*
 Castelcivita - *SA*
 Castel Colonna - *AN*
 Castel Condino - *TN*
 Castelcovati - *BS*
 Castelcuoco - *TV*
 Casteldaccia - *PA*
 Castel d'Aiano - *BO*
 Castel d'Arlo - *MN*
 Castel d'Azzano - *VR*
 Casteldelci - *PS*
 Casteldelfino - *CN*
 Castel del Giudice - *CB*
 Castel del Monte - *AQ*
 Castel del Piano - *GR*
 Castel del Rio - *BO*
 Castel di Casio - *BO*
 Casteldidone - *CR*
 Castel di Ieri - *AQ*
 Castel di Iudica - *CT*
 Castel di Lama - *AP*
 Castel di Lucio - *ME*
 Castel di Sangro - *AQ*
 Castel di Sasso - *CE*
 Castel di Tora - *RI*
 Castelfiorentino - *AN*
 Castelfiorentino - *FI*
 Castel Focognano - *AR*
 Castelfondo - *TN*
 Castelforte - *LT*
 Castelfranci - *AV*
 Castelfranco di Sopra - *AR*
 Castelfranco di Sotto - *PI*
 Castelfranco Emilia - *MO*
 Castelfranco in Miscano - *BN*
 Castelfranco Veneto - *TV*
 Castel Frentano - *CH*
 Castel Gabbiano - *CR*
 Castel Gandolfo - *ROMA*
 Castel Giorgio - *TR*
 Castel Goffredo - *MN*
 Castelgomberto - *VI*
 Castelgrande - *PZ*
 Castel Guelfo di Bologna - *BO*
 Castelguglielmo - *RO*
 Castelguidone - *CH*
 Castellabate - *SA*
 Castellafiume - *AQ*
 Castell'Alfero - *AT*
 Castellalto - *TE*
 Castellammare del Golfo - *TP*
 Castellammare di Stabia - *NA*
 Castellamonte - *TO*
 Castellana Grotte - *BA*
 Castellana Sicula - *PA*
 Castellaneta - *TA*
 Castellania - *AL*
 Castellanza - *VA*
 Castellar - *CN*
 Castellarano - *RE*
 Castellar Guidobono - *AL*
 Castellaro - *IM*
 Castell'Arquato - *PC*
 Castellavazzo - *BL*
 Castell'Azzara - *GR*
 Castellazzo Bormida - *AL*
 Castellazzo Novarese - *NO*
 Castelleone - *CR*
 Castelleone di Suasa - *AN*
 Castellero - *AT*
 Castelletto Cervo - *VC*
 Castelletto d'Erro - *AL*
 Castelletto di Branduzzo - *PV*
 Castelletto d'Orba - *AL*
 Castelletto Merli - *AL*
 Castelletto Molina - *AT*
 Castelletto Monferrato - *AL*
 Castelletto sopra Ticino - *NO*
 Castelletto Stura - *CN*
 Castelletto Uzzone - *CN*
 Castelli - *TE*
 Castelli Calepio - *BG*
 Castellina in Chianti - *SI*
 Castellinaldo - *CN*
 Castellina Marittima - *PI*
 Castellino del Biferno - *CB*
 Castellino Tanaro - *CN*
 Castelliri - *FR*
 Castello Cabaglio - *VA*
 Castello d'Agogna - *PV*
 Castello d'Alife - *CE*

- Castello d'Argile - *BO*
 Castello dell'Acqua - *SO*
 Castello di Annone - *AT*
 Castello di Brianza - *CO*
 Castello di Cisterna - *NA*
 Castello di Fiemme - *TN*
 Castello di Godego - *TV*
 Castello di Serravalle - *BO*
 Castello Tesino - *TN*
 Castelluccio - *MN*
 Castelluccio dei Sauri - *FG*
 Castelluccio Inferiore - *PZ*
 Castelluccio Superiore - *PZ*
 Castelluccio Valmaggiore - *FG*
 Castell'Umberto - *ME*
 Castel Madama - *ROMA*
 Castel Maggiore - *BO*
 Castelmagno - *CN*
 Castelmarte - *CO*
 Castelmasa - *RO*
 Castelmauro - *CB*
 Castel Mella - *BS*
 Castelmezzano - *PZ*
 Castel Mola - *ME*
 Castelmoreone - *CE*
 Castelnuovo - *PV*
 Castelnuovo Bariano - *RO*
 Castelnuovo del Friuli - *UD*
 Castelnuovo di Sotto - *RE*
 Castelnuovo ne' Monti - *RE*
 Castelnuovo - *TN*
 Castelnuovo Belbo - *AT*
 Castelnuovo Berardenga - *SI*
 Castelnuovo Bocca d'Adda - *MI*
 Castelnuovo Bormida - *AL*
 Castelnuovo Bozzente - *CO*
 Castelnuovo Calcea - *AT*
 Castelnuovo Cilento - *SA*
 Castelnuovo della Daunia - *FG*
 Castelnuovo di Ceva - *CN*
 Castelnuovo di Conza - *SA*
 Castelnuovo di Farfa - *RI*
 Castelnuovo di Garfagnana - *LU*
 Castelnuovo di Porto - *ROMA*
 Castelnuovo di Val di Cecina - *PI*
 Castelnuovo di Verona - *VR*
 Castelnuovo Don Bosco - *AT*
 Castelnuovo Magra - *SP*
 Castelnuovo Nigra - *TO*
 Castelnuovo Parano - *FR*
 Castelnuovo Rangone - *MO*
 Castelnuovo Scrivia - *AL*
 Castelnuovo - *BN*
 Castelpetroso - *CB*
 Castelpizzuto - *CB*
 Castelplanio - *AN*
 Castelpoto - *BN*
 Castelraimondo - *MC*
 Castel Ritaldi - *PG*
 Castel Rocchero - *AT*
 Castelrotto - *BZ*
 Castel Rozzone - *BG*
 Castel San Giorgio - *SA*
 Castel San Giovanni - *PC*
 Castel San Lorenzo - *SA*
 Castel San Niccolò - *AR*
 Castel San Pietro Romano - *ROMA*
 Castel San Pietro Terme - *BO*
 Castel Sant'Angelo - *RI*
- Castelsantangelo Sul Nera - *MC*
 Castel Sant'Elia - *VT*
 Castel San Vincenzo - *CB*
 Castelsaraceno - *PZ*
 Castelsardo - *SS*
 Castelseprio - *VA*
 Castelsilano - *CZ*
 Castelspina - *AL*
 Casteltermini - *AG*
 Castelvecchiana - *VA*
 Castelvecchio Calvisio - *AQ*
 Castelvecchio di Rocca Barbena - *SV*
 Castelvecchio Subequo - *AQ*
 Castelvenere - *BN*
 Castelverde - *CR*
 Castelverrino - *CB*
 Castelvetero in Val Fortore - *BN*
 Castelvetero sul Calore - *AV*
 Castelvetro - *TP*
 Castelvetro di Modena - *MO*
 Castelvetro Piacentino - *PC*
 Castel Viscardo - *TR*
 Castelvisconti - *CR*
 Castel Vittorio - *IM*
 Castel Volturno - *CE*
 Castenaso - *BO*
 Castenedolo - *BS*
 Castiglione a Casauria - *PE*
 Castiglione Chiavarese - *GE*
 Castiglione Cosentino - *CS*
 Castiglione d'Adda - *MI*
 Castiglione dei Pepoli - *BO*
 Castiglione del Genovesi - *SA*
 Castiglione del Lago - *PG*
 Castiglione della Pescaia - *GR*
 Castiglione delle Stiviere - *MN*
 Castiglione di Garfagnana - *LU*
 Castiglione d'Intelvi - *CO*
 Castiglione di Sicilia - *CT*
 Castiglione d'Orcia - *SI*
 Castiglione Falletto - *CN*
 Castiglione in Teverina - *VT*
 Castiglione Messer Marino - *CH*
 Castiglione Messer Raimondo - *TE*
 Castiglione Olona - *VA*
 Castiglione Tinella - *CN*
 Castiglione Torinese - *TO*
 Castiglione Fibocchi - *AR*
 Castiglione Fiorentino - *AR*
 Castignano - *AP*
 Castilenti - *TE*
 Castino - *CN*
 Castione Andevenno - *SO*
 Castione della Presolana - *BG*
 Castions di Strada - *UD*
 Castiraga Vidardo - *MI*
 Casto - *BS*
 Castorano - *AP*
 Castrezzato - *BS*
 Castri di Lecce - *LE*
 Castrignano de' Greci - *LE*
 Castrignano del Capo - *LE*
 Castro - *BG*
 Castrocaro Terme e Terra del Sole - *FO*
 Castrocielo - *FR*
 Castro dei Volsci - *FR*
- Castrofilippo - *AG*
 Castrolibero - *CS*
 Castronno - *VA*
 Castronuovo di Sant'Andrea - *PZ*
 Castronuovo di Sicilia - *PA*
 Castropignano - *CB*
 Castoreale - *ME*
 Castoregio - *CS*
 Castrovillari - *CS*
 Catania - *CT*
 Catanzaro - *CZ*
 Catenuova - *EN*
 Catignano - *PE*
 Cattolica - *FO*
 Cattolica Eraclea - *AG*
 Caulonia - *RC*
 Cautano - *BN*
 Cavacurta - *MI*
 Cava de' Tirreni - *SA*
 Cavaglia - *VC*
 Cavaglietto - *NO*
 Cavaglio d'Agogna - *NO*
 Cavaglio-Spocchia - *NO*
 Cavagnolo - *TO*
 Cavalese - *VR*
 Cavalese - *TN*
 Cavallasca - *CO*
 Cavallerleone - *CN*
 Cavallermaggiore - *CN*
 Cavallino - *LE*
 Cavallirio - *NO*
 Cava Manara - *PV*
 Cavareno - *TN*
 Cavargna - *CO*
 Cavarla con Premezzo - *VA*
 Cavarzere - *VE*
 Cavaso del Tomba - *TV*
 Cavasso Nuovo - *UD*
 Cavatore - *AL*
 Cavazzo Carnico - *UD*
 Cave - *ROMA*
 Cavedago - *TN*
 Cavedine - *TN*
 Cavenago d'Adda - *MI*
 Cavenago di Brianza - *MI*
 Cavernago - *BG*
 Cavezzo - *MO*
 Cavizzana - *TN*
 Cavour - *TO*
 Cavriago - *RE*
 Cavriana - *MN*
 Cavriglia - *AR*
 Cazzago Brabbia - *VA*
 Cazzago San Martino - *BS*
 Cazzano di Tramigna - *VR*
 Cazzano Sant'Andrea - *BG*
 Ceccano - *FR*
 Cecina - *PV*
 Cecina - *LI*
 Cedegolo - *BS*
 Cedrasco - *SO*
 Cefalà Diana - *PA*
 Cefalù - *PA*
 Ceggia - *VE*
 Ceglie Messapico - *BR*
 Celano - *AQ*
 Celenza sul Trigno - *CH*
 Celenza Valfortore - *FG*
 Celico - *CS*
 Cella Dati - *CR*
 Cellamare - *BA*
- Cella Monte - *AL*
 Cellara - *CS*
 Cellarengo - *AT*
 Cellatica - *BS*
 Celle di Bulgheria - *SA*
 Celle di Macra - *CN*
 Celle di San Vito - *FG*
 Celle Enomondo - *AT*
 Celle Ligure - *SV*
 Celleno - *VT*
 Cellere - *VT*
 Cellino Attanasio - *TE*
 Cellino San Marco - *BR*
 Cellio - *VC*
 Cembra - *TN*
 Cenabro - *CZ*
 Cenate Sopra - *BG*
 Cenate Sotto - *BG*
 Cencenighe Agordino - *BL*
 Cene - *BG*
 Ceneselli - *RO*
 Cengio - *SV*
 Centiallo - *CN*
 Centa San Nicolò - *TN*
 Cento - *FE*
 Centola - *SA*
 Centurche - *CZ*
 Centuripe - *EN*
 Cepagatti - *PE*
 Ceppaloni - *BN*
 Ceppo Morelli - *NO*
 Ceprano - *FR*
 Cerami - *EN*
 Ceranesi - *GE*
 Cerano - *NO*
 Cerano d'Intelvi - *CO*
 Ceranova - *PV*
 Ceraso - *SA*
 Cercemaggiore - *CB*
 Cercenasco - *TO*
 Cerceppeola - *CB*
 Cerchiaro di Calabria - *CS*
 Cerchio - *AQ*
 Cercino - *SO*
 Cercivento - *UD*
 Cercola - *NA*
 Cerda - *PA*
 Cerea - *VR*
 Ceregnano - *RO*
 Cerenzia - *CZ*
 Ceres - *TO*
 Ceresara - *MN*
 Cereseto - *AL*
 Ceresole Alba - *CN*
 Ceresole Reale - *TO*
 Cerete - *BG*
 Ceretto Lomellina - *PV*
 Cernago - *PV*
 Cerialle - *SV*
 Ceriala - *IM*
 Ceriano Laghetto - *MI*
 Cernignale - *PC*
 Cernignola - *FG*
 Cernisano - *CS*
 Cermanate - *CO*
 Cermes - *BZ*
 Cermignano - *TE*
 Cernobbio - *CO*
 Cernusco Montevocchia - *CO*
 Cernusco sul Naviglio - *MI*
 Cerreto Castello - *VC*
 Cerreto d'Asti - *AT*

- Cerreto d'Esi - AN
 Cerreto di Spoleto - PG
 Cerreto Grue - AL
 Cerreto Guidi - FI
 Cerreto Laziale - ROMA
 Cerreto Sannita - BN
 Cerretto delle Langhe - CN
 Cerrina - AL
 Cerrione - VC
 Cerro al Lambro - MI
 Cerro al Volturno - CB
 Cerro Maggiore - MI
 Cerro Tanaro - AT
 Cerro Veronese - VR
 Cersosimo - PZ
 Certaldo - FI
 Certosa di Pavia - PV
 Cerva - CZ
 Cervara di Roma - ROMA
 Cervarese Santa Croce - PD
 Cervaro - FR
 Cervasca - CN
 Cervatto - VC
 Cerveno - BS
 Cervere - CN
 Cervesina - PV
 Cerveteri - ROMA
 Cervia - RA
 Cervicati - CS
 Cervignano d'Adda - MI
 Cervignano del Friuli - UD
 Cervinara - AV
 Cervino - CE
 Cervo - IM
 Cerzeto - CS
 Cesa - CE
 Cesana Brianza - CO
 Cesana Torinese - TO
 Cesano Boscone - MI
 Cesano Maderno - MI
 Cesara - NO
 Cesarò - ME
 Cesate - MI
 Cesena - FO
 Cesenatico - FO
 Cesinali - AV
 Ceslo - IM
 Cesiomaggiore - BL
 Cessalto - TV
 Cessaniti - CZ
 Cessapalombo - MC
 Cessole - AT
 Cetara - SA
 Ceto - BS
 Cetona - SI
 Cetraro - CS
 Ceva - CN
 Cevo - BS
 Challant Saint Anselme - AO
 Challant Saint Victor - AO
 Chambave - AO
 Chamois - AO
 Champdepraz - AO
 Champorcher - AO
 Charvensod - AO
 Châtillon - AO
 Cherasco - CN
 Cheremule - SS
 Chialamberto - TO
 Chiampo - VI
 Chianche - AV
 Chianciano Terme - SI
 Chianni - PI
 Chianocco - TO
 Chiaromonte Gulfi - RG
 Chiaromonte - SS
 Chiarano - TV
 Chiaravalle - AN
 Chiaravalle Centrale - CZ
 Chiari - BS
 Chiaromonte - PZ
 Chiauci - CB
 Chiavari - GE
 Chiavenna - SO
 Chiaverano - TO
 Chienes - BZ
 Chieri - TO
 Chiesa in Valmalenco - SO
 Chiesanuova - TO
 Chies d'Alpago - BL
 Chiesina Uzzanese - PT
 Chieti - CH
 Chieuti - FG
 Chieve - CR
 Chignolo d'Isola - BG
 Chignolo Po - PV
 Chioggia - VE
 Chiomonte - TO
 Chions - UD
 Chiopris-Viscone - UD
 Chitignano - AR
 Chioduno - BG
 Chiuppano - VI
 Chiuro - SO
 Chiusa - BZ
 Chiusa di Pesio - CN
 Chiusa di San Michele - TO
 Chiusaforte - UD
 Chiusanico - IM
 Chiusano d'Asti - AT
 Chiusano di San Domenico - AV
 Chiusa Sclafani - PA
 Chiusavecchia - IM
 Chiusdino - SI
 Chiusi - SI
 Chiusi della Verna - AR
 Chivasso - TO
 Cianciana - AG
 Ciano d'Enza - RE
 Cibiiana - BL
 Cicagna - GE
 Cicala - CZ
 Ciociano - NA
 Cicerale - SA
 Cielliano - ROMA
 Cicognolo - CR
 Ciconio - TO
 Cigliano - VC
 Cigliè - CN
 Cigognola - PV
 Cigole - BS
 Cilavagna - PV
 Cimadolmo - TV
 Cimbergo - BS
 Cimego - TN
 Ciminà - RC
 Ciminna - PA
 Cimitile - NA
 Cimolais - UD
 Cimone - TN
 Cinaglio - AT
 Cineto Romano - ROMA
 Cingia de' Botti - CR
 Cingoli - MC
 Cinigiano - GR
 Cinisello Balsamo - MI
 Cinisi - PA
 Cino - SO
 Cinquefrondi - RC
 Cintano - TO
 Cinte Tesino - TN
 Cinto Caomaggiore - VE
 Cinto Euganeo - PD
 Cinzano - TO
 Ciorlano - CE
 Cipressa - IM
 Circolo - BN
 Ciriè - TO
 Cirigliano - MT
 Cirimido - CO
 Cirò - CZ
 Cirò Marina - CZ
 Cis - TN
 Cisano Bergamasco - BG
 Cisano sul Neva - SV
 Ciserano - BG
 Cislago - VA
 Cislano - MI
 Cismon del Grappa - VI
 Cison di Valmarino - TV
 Cissone - CN
 Cisterna d'Asti - AT
 Cisterna di Latina - LT
 Cisternino - BR
 Citerna - PG
 Cittadella - PD
 Città della Pieve - PG
 Città di Castello - PG
 Cittaducale - RI
 Cittanova - RC
 Cittareale - RI
 Città Sant'Angelo - PE
 Cittiglio - VA
 Civate - CO
 Civenna - CO
 Civezza - IM
 Civezzano - TN
 Civasco - VC
 Cividale del Friuli - UD
 Cividate al Piano - BG
 Cividate Camuno - BS
 Civita - CS
 Civitacampomariano - CB
 Civita Castellana - VT
 Civita d'Antino - AQ
 Civitaluparella - CH
 Civitanova del Sannio - CB
 Civitanova Marche - MC
 Civitaquana - PE
 Civitavecchia - ROMA
 Civitella Alfedena - AQ
 Civitella Casanova - PE
 Civitella d'Agliano - VT
 Civitella del Tronto - TE
 Civitella di Romagna - FO
 Civitella in Val di Chiana - AR
 Civitella Messer Raimondo - CH
 Civitella Paganico - GR
 Civitella Roveto - AQ
 Civitella San Paolo - ROMA
 Civo - SO
 Claino con Osteno - CO
 Claut - UD
 Clauzetto - UD
 Clavesana - CN
 Claviere - TO
 Cles - TN
 Cleto - CS
 Clivio - VA
 Cloz - TN
 Clusone - BG
 Coassolo Torinese - TO
 Coazze - TO
 Coazzolo - AT
 Coccaglio - BS
 Cocconato - AT
 Cocquiol-Trevisago - VA
 Cocullo - AQ
 Codevigo - PD
 Codevilla - PV
 Codigoro - FE
 Codognè - TV
 Codogno - MI
 Codroipo - UD
 Codrongianos - SS
 Coggiola - VC
 Cogliate - MI
 Cogne - AO
 Cogoleto - GE
 Cogollo del Cengio - VI
 Cogorno - GE
 Colazza - NO
 Colbordolo - PS
 Colcavagno - AT
 Colere - BG
 Colfelice - FR
 Colli - PC
 Colico - CO
 Collagna - RE
 Collalto Sabino - RI
 Collaramele - AQ
 Collazzone - PG
 Collebeato - BS
 Colle Brianza - CO
 Collecchio - PR
 Collecervino - PE
 Colle d'Anchise - CB
 Colledara - TE
 Colledimacine - CH
 Colledimezzo - CH
 Colle di Tora - RI
 Colle di Val d'Elsa - SI
 Colleferro - ROMA
 Collegiove - RI
 Collegno - TO
 Collelongo - AQ
 Collepardo - FR
 Collepasse - LE
 Collepietra - AQ
 Colletterto Castelnuovo - TO
 Colletterto Giacosa - TO
 Collesalvetti - LI
 Colle San Magno - FR
 Colle Sannita - BN
 Collesano - PA
 Colle Santa Lucia - BL
 Colletorto - CB
 Colle Umberto - TV
 Collevocchio - RI
 Colliano - SA
 Colli a Volturno - CB
 Colli del Tronto - AP
 Collinas - CA
 Collio - BS
 Colli sul Velino - RI
 Collobiano - VC
 Colloredo di Monte Albano - UD

- Colmurano - *MC*
 Colobraro - *MT*
 Cologna Veneta - *VR*
 Cologne - *BS*
 Cologno al Serio - *BG*
 Colognola ai Colli - *VR*
 Cologno Monzese - *MI*
 Colonna - *ROMA*
 Colonnella - *TE*
 Colunno - *CO*
 Colorina - *SO*
 Colorno - *PR*
 Colosimi - *CS*
 Colturano - *MI*
 Colzate - *BG*
 Comabbio - *VA*
 Comacchio - *FE*
 Comano - *MS*
 Comazzo - *MI*
 Comeglians - *UD*
 Comelico Superiore - *BL*
 Comerio - *VA*
 Comezzano-Cizzago - *BS*
 Comignago - *NO*
 Comiso - *RG*
 Comitini - *AG*
 Comiziano - *NA*
 Commessaggio - *MN*
 Commezzadura - *TN*
 Como - *CO*
 Compiano - *PR*
 Comunanza - *AP*
 Comun Nuovo - *BG*
 Cona - *VE*
 Conca Casale - *CB*
 Conca dei Marini - *SA*
 Conca della Campania - *CE*
 Concemarise - *VR*
 Concei - *TN*
 Concerviano - *RI*
 Concesio - *BS*
 Conco - *VI*
 Concordia Sagittaria - *VE*
 Concordia sulla Secchia - *MO*
 Concorezzo - *MI*
 Condino - *TN*
 Condofuri - *RC*
 Condove - *TO*
 Condrò - *ME*
 Conegliano - *TV*
 Confenza - *PV*
 Configni - *RI*
 Confienti - *CZ*
 Coniolo - *AL*
 Conselice - *RA*
 Conselve - *PD*
 Consiglio di Rumo - *CO*
 Contarina - *RO*
 Contessa Entellina - *PA*
 Contigliano - *RI*
 Contrada - *AV*
 Controguerra - *TE*
 Controne - *SA*
 Contursi - *SA*
 Conversano - *BA*
 Conza della Campania - *AV*
 Conzano - *AL*
 Copertino - *LE*
 Copiano - *PV*
 Copparo - *FE*
 Corana - *PV*
 Corato - *BA*
 Corbara - *SA*
- Corbetta - *MI*
 Corbola - *RO*
 Corchiano - *VT*
 Corciano - *PG*
 Cordenons - *UD*
 Cordignano - *TV*
 Cordovado - *UD*
 Coredo - *TN*
 Coreglia Antelminelli - *LU*
 Coreglia Ligure - *GE*
 Coreno Ausonio - *FR*
 Corfinio - *AQ*
 Cori - *LT*
 Coriano - *FO*
 Corigliano Calabro - *CS*
 Corigliano d'Otranto - *LE*
 Corinaldo - *AN*
 Corio - *TO*
 Corleone - *PA*
 Corleto Monforte - *SA*
 Corleto Perticara - *PZ*
 Cormano - *MI*
 Cormons - *GO*
 Corna Imagna - *BG*
 Cornale - *PV*
 Cornaredo - *MI*
 Cornate d'Adda - *MI*
 Cornedo all'Isarco - *BZ*
 Cornedo Vicentino - *VI*
 Cornegliano Laudense - *MI*
 Cornellano d'Alba - *CN*
 Corniglio - *PR*
 Corno di Rosazzo - *UD*
 Corno Giovine - *MI*
 Cornovecchio - *MI*
 Cornuda - *TV*
 Correggio - *RE*
 Correzzana - *MI*
 Correzzola - *PD*
 Corrido - *CO*
 Corridonia - *MC*
 Corropoli - *TE*
 Corsano - *LE*
 Corsico - *MI*
 Corsione - *AT*
 Cortaccia - *BZ*
 Cortale - *CZ*
 Cortandone - *AT*
 Cortanze - *AT*
 Cortazzone - *AT*
 Corte Brugnatella - *PC*
 Corte de' Cortesi con Cignone - *CR*
 Corte de' Frati - *CR*
 Corte Franca - *BS*
 Cortemaggiore - *PC*
 Cortemilia - *CN*
 Corteno Golgi - *BS*
 Cortenova - *CO*
 Cortenuova - *BG*
 Cortecolona - *PV*
 Corte Palasio - *MI*
 Cortiglione - *AT*
 Cortina all'Adige - *BZ*
 Cortina d'Ampezzo - *BL*
 Cortino - *TE*
 Cortona - *AR*
 Corvara - *PE*
 Corvara in Badia - *BZ*
 Corvino San Quirico - *PV*
 Corzano - *BS*
 Coseano - *UD*
 Cosenza - *CS*
- Costo d'Arroscia - *IM*
 Costo Valtellino - *SO*
 Coseleto - *RC*
 Cossano Belbo - *CN*
 Cossano Canavese - *TO*
 Cossato - *VC*
 Cosseria - *SV*
 Cossignano - *AP*
 Cossogno - *NO*
 Cossoline - *SS*
 Cossombrato - *AT*
 Costabissara - *VI*
 Costacciaro - *PG*
 Costa de' Nobili - *PV*
 Costa di Mezzate - *BG*
 Costa di Rovigo - *RO*
 Costa di Serina - *BG*
 Costa Masnaga - *CO*
 Costanzana - *VC*
 Costarainera - *IM*
 Costa Valle Imagna - *BG*
 Costa Vescovato - *AL*
 Costa Volpino - *BG*
 Costermano - *VR*
 Costigliole d'Asti - *AT*
 Costigliole Saluzzo - *CN*
 Cotignola - *RA*
 Cotronei - *CZ*
 Cottanello - *RI*
 Courmayeur - *AO*
 Covo - *BG*
 Cozzo - *PV*
 Craco - *MT*
 Crandola Valsassina - *CO*
 Cravagliana - *VC*
 Cravanzana - *CN*
 Craveggia - *NO*
 Creazzo - *VI*
 Creccchio - *CH*
 Credaro - *BG*
 Credera Rubbiano - *CR*
 Crema - *CR*
 Cremella - *CO*
 Cremonaga - *VA*
 Cremeno - *CO*
 Cremia - *CO*
 Cremolino - *AL*
 Cremona - *CR*
 Cremosano - *CR*
 Crescentino - *VC*
 Crespadoro - *VI*
 Crespano del Grappa - *TV*
 Crespellano - *BO*
 Crespiatola - *MI*
 Crespina - *PI*
 Crespino - *RO*
 Cressa - *NO*
 Crevacuore - *VC*
 Crevalcore - *BO*
 Crevoladossola - *NO*
 Crispiano - *NA*
 Crispiano - *TA*
 Crissolo - *CN*
 Crocefieschi - *GE*
 Crocetta del Montello - *TV*
 Crodo - *NO*
 Crognaleto - *TE*
 Cropalati - *CS*
 Cropani - *CZ*
 Crosa - *VC*
 Crosia - *CS*
 Crosio della Valle - *VA*
 Crotone - *CZ*
 Crotta d'Adda - *CR*
- Crova - *VC*
 Croviana - *TN*
 Crucoli - *CZ*
 Cuasso al Monte - *VA*
 Cuccaro Monferrato - *AL*
 Cuccaro Vetere - *SA*
 Cucclago - *CO*
 Cuceglio - *TO*
 Cuggiono - *MI*
 Cugliate - *Fabiasco* - *VA*
 Cuglieri - *NU*
 Cugnoli - *PE*
 Cumiana - *TO*
 Cumignano sul Naviglio - *CR*
 Cunardo - *VA*
 Cuneo - *CN*
 Cunevo - *TN*
 Cunico - *AT*
 Cuornè - *TO*
 Cupello - *CH*
 Cupra Marittima - *AP*
 Cupramontana - *AN*
 Cura Carpignano - *PV*
 Cureggio - *NO*
 Curiglia con Monteviasco - *VA*
 Curinga - *CZ*
 Curino - *VC*
 Curno - *BG*
 Curon Venosta - *BZ*
 Cursi - *LE*
 Cursolo-Orasso - *NO*
 Curtarolo - *PD*
 Curtatone - *MN*
 Curti - *CE*
 Cusago - *MI*
 Cusano Milanino - *MI*
 Cusano Mutri - *BN*
 Cusino - *CO*
 Cusio - *BG*
 Custonaci - *TP*
 Cutigliano - *PT*
 Cutro - *CZ*
 Cutroflano - *LE*
 Cuveglio - *VA*
 Cuvio - *VA*

D

- Dalano - *TN*
 Dairago - *MI*
 Dalmine - *BG*
 Dambel - *TN*
 Danta - *BL*
 Daone - *TN*
 Darè - *TN*
 Darto - *BS*
 Dasà - *CZ*
 Davagna - *GE*
 Daverio - *VA*
 Davoli - *CZ*
 Dazio - *SO*
 Decimomannu - *CA*
 Decimoputzu - *CA*
 Decollatura - *CZ*
 Deگو - *SV*
 Delva Marina - *SP*
 Delebio - *SO*
 Della - *CL*
 Delianuova - *RO*
 Deliceto - *FG*
 Dello - *BS*

Demonte - CN
Denice - AL
Denno - TN
Dernice - AL
Derovere - CR
Deruta - PG
Dervio - CO
Desana - VC
Desenzano del Garda - BS
Desio - MI
Desulo - NU
Diamante - CS
Diano Arentino - IM
Diano Castello - IM
Diano d'Alba - CN
Diano Marina - IM
Diano San Pietro - IM
Dicomano - FI
Dignano - UD
Dimaro - TN
Dinami - CZ
Dipignano - CS
Diso - LE
Divignano - NO
Dizzasco - CO
Dobbiaco - BZ
Doberdò del Lago - GO
Dogliani - CN
Dogliola - CH
Dogna - UD
Dolè - VR
Dolceacqua - IM
Dolcedo - IM
Dolegna del Collio - GO
Dolianova - CA
Dole - VE
Dolzago - CO
Domanico - CS
Domaso - CO
Domegge di Cadore - BL
Domicella - AV
Domodossola - NO
Domus de Maria - CA
Domusnovas - CA
Don - TN
Donada - RO
Donato - VC
Dongo - CO
Donnà - AO
Donori - CA
Dorgali - NU
Dorio - CO
Dormelletto - NO
Dorno - PV
Dorsino - TN
Dorzano - VC
Dosolo - MN
Dossena - BG
Dosso del Liro - CO
Doues - AO
Dovadola - FO
Dovera - CR
Dozza - BO
Dragoni - CE
Drapia - CZ
Drena - TN
Drenchia - UD
Dresano - MI
Drezzo - CO
Drizzona - CR
Dro - TN
Dronero - CN

Druento - TO
Druogno - NO
Dualchi - NU
Dubino - SO
Dueville - VI
Dugenta - BN
Duino Aurisina - TS
Dumenza - VA
Duno - VA
Durazzano - BN
Duronio - CB
Dusino San Michele - AT

E

Eboli - SA
Edolo - BS
Egna - BZ
Elice - PE
Elini - NU
Ello - CO
Elva - CN
Emarese - AO
Empoli - FI
Endine Gaiano - BG
Enego - VI
Enemonzo - UD
Enna - EN
Entracque - CN
Entratico - BG
Envie - CN
Episcopio - PZ
Eraclea - VE
Erba - CO
Erbè - VR
Erbezzo - VR
Erbusco - BS
Erchie - BR
Erice - TP
Erlì - SV
Erto e Casso - UD
Erve - BG
Esanatoglia - MC
Escalaplano - NU
Escolca - NU
Esine - BS
Esino Lario - CO
Esperia - FR
Esporlatu - SS
Este - PD
Esterzili - NU
Etroubles - AO
Eupilio - CO
Exilles - TO

F

Fabbrica Curone - AL
Fabbrie di Vallico - LU
Fabbro - RE
Fabriano - AN
Fabrica di Roma - VT
Fabriza - CZ
Fabro - TR
Faedis - UD
Faedo - TN
Faedo Valtellino - SO
Faenza - RA
Faeto - FG
Fagagna - UD
Faggeto Lario - CO
Faggiano - TA
Fagnano Alto - AQ
Fagnano Castello - CS
Fagnano Olona - VA
Faicchio - BN
Fai della Paganella - TN
Falcade - BL
Falciano del Massico - CE
Falconara Albanese - CS
Falconara Marittima - AN
Falcone - ME
Faleria - VT
Falerna - CZ
Falerone - AP
Fallo - CH
Falmenta - NO
Faloppio - CO
Falvaterra - FR
Falzes - BZ
Fanano - MO
Fanna - UD
Fano - PS
Fano Adriano - TE
Fara Filiorum Petri - CH
Fara Gera d'Adda - BG
Fara in Sabina - RI
Fara Novarese - NO
Fara Olivana con Sola - BG
Fara San Martino - CH
Fara Vicentino - VI
Fardella - PZ
Farigliano - CN
Farindola - PE
Farini d'Olmo - PC
Farnese - VT
Farra d'Alpago - BL
Farra di Soligo - TV
Farra d'Isonzo - GO
Fasano - BR
Fascia - GE
Fauglia - PI
Faule - CN
Favale di Malvaro - GE
Favara - AG
Faver - TN
Favignana - TP
Favria - TO
Felsoglio - CN
Feletto - TO
Felino - PR
Felitto - SA
Felizzano - AL
Felonica - MN
Feltre - BL
Fenegrò - CO
Fenestrelle - TO
Fenis - AO
Ferentillo - TR
Ferentino - FR
Ferla - SR
Fermignano - PS
Fermo - AP
Ferno - VA
Feroletto Antico - CZ
Feroletto della Chiesa - RC
Ferrandina - MT
Ferrara - FE
Ferrara di Monte Baldo - VR
Ferrazzano - CB
Ferrera di Varese - VA
Ferrera Erbognone - PV

Ferrere - AT
Ferriere - PC
Ferruzzano - RC
Fiamignano - RI
Fiano - TO
Fiano Romano - ROMA
Fiastra - MC
Fiaavè - TN
Ficarazzi - PA
Ficarolo - RO
Ficarra - ME
Ficulle - TR
Fidenza - PR
Fiè - BZ
Fiera di Primiero - TN
Fierozzo - TN
Fiesco - CR
Fiesole - FI
Flesse - BS
Fiesso d'Artico - VE
Fiesso Umbertino - RO
Figino Serenza - CO
Figline Valdarno - FI
Figline Vegliaturo - CS
Filacciano - ROMA
Filadelfa - CZ
Filago - BG
Filandari - CZ
Filattiera - MS
Filetino - FR
Filetto - CH
Fillano - PZ
Filighera - PV
Fillignano - CB
Filogoso - CZ
Filottrano - AN
Finale Ligure - SV
Finale Emilia - MO
Fino del Monte - BG
Fino Mornasco - CO
Fiorano al Serio - BG
Fiorano Canavese - TO
Fiorano Modenese - MO
Flordimonte - MC
Fiorenzuola d'Arda - PC
Firenze - FI
Firenzuola - FI
Firmo - CS
Fisciano - SA
Fiuggi - FR
Fiumalbo - MO
Fiumara - RC
Fiumedinisi - ME
Fiumefreddo Bruzio - CS
Fiumefreddo di Sicilia - CT
Fiume Veneto - UD
Fiumicello - UD
Fiuminata - MC
Fivizzano - MS
Flabiano - UD
Flavon - TN
Flero - BS
Floresta - ME
Florida - SR
Florinas - SS
Flumeri - AV
Fluminimaggiore - CA
Flussio - NU
Fobello - VC
Foggia - FG
Foglianisè - BN
Fogliano Redipuglia - GO

- Foglizzo - *TO*
 Fofano della Chiana - *AR*
 Fofano di Val Fortore - *BN*
 Folgaria - *TN*
 Follignano - *AP*
 Foligno - *PG*
 Follina - *TV*
 Follo - *SP*
 Follonica - *GR*
 Fombio - *MI*
 Fondachelli-Fantina - *ME*
 Fondi - *LT*
 Fondo - *TN*
 Fonnì - *NU*
 Fontanemore - *AO*
 Fontanafredda - *UD*
 Fontana Liri - *FR*
 Fontanarosa - *AV*
 Fontanelice - *BO*
 Fontanella - *BG*
 Fontanellato - *PR*
 Fontanelle - *TV*
 Fontaneto d'Agogna - *NO*
 Fontanetto Po - *VC*
 Fontanigorda - *GE*
 Fontanile - *AT*
 Fontaniva - *PD*
 Fonte - *TV*
 Fontecchio - *AQ*
 Fontechiari - *FR*
 Fontegreca - *CE*
 Fonteno - *BG*
 Fontevivo - *PR*
 Fonzaso - *BL*
 Foppolo - *BG*
 Forano - *RI*
 Force - *AP*
 Forchia - *BN*
 Forcola - *SO*
 Fordongianus - *CA*
 Forenza - *PZ*
 Foresto Sparso - *BG*
 Forgalia nel Friuli - *UD*
 Forino - *AV*
 Forio - *NA*
 Forlì - *FO*
 Forlì del Sannio - *CB*
 Forlimpopoli - *FO*
 Formazza - *NO*
 Formello - *ROMA*
 Formia - *LT*
 Formicola - *CE*
 Formigara - *CR*
 Formigine - *MO*
 Formigliana - *VC*
 Formignana - *FE*
 Fornace - *TN*
 Fornelli - *CB*
 Forni Avoltri - *UD*
 Forni di Sopra - *UD*
 Forni di Sotto - *UD*
 Forno Canavese - *TO*
 Forno di Zoldo - *BL*
 Forno San Giovanni - *BG*
 Forno di Tarò - *PR*
 Forte dei Marmi - *LU*
 Fortezza - *BZ*
 Fortunago - *PV*
 Forza d'Agrò - *ME*
 Fosciandora - *LU*
 Fosdinovo - *MS*
 Fossa - *AQ*
 Fossacesia - *CH*
 Fossalta di Piave - *VE*
 Fossalta di Portogruaro - *VE*
 Fossalto - *CB*
 Fossano - *CN*
 Fossato di Vico - *PG*
 Fossato Serralta - *CZ*
 Fossò - *VE*
 Fossombrone - *PS*
 Foza - *VI*
 Frabosa Soprana - *CN*
 Frabosa Sottana - *CN*
 Fraconalto - *AL*
 Fragagnano - *TA*
 Fragneto l'Abate - *BN*
 Fragneto Monforte - *BN*
 Fraine - *CH*
 Framura - *SP*
 Francavilla al Mare - *CH*
 Francavilla Angitola - *CZ*
 Francavilla Bisio - *AL*
 Francavilla d'Ete - *AP*
 Francavilla di Sicilia - *ME*
 Francavilla Fontana - *BR*
 Francavilla in Sinni - *PZ*
 Francavilla Marittima - *CS*
 Francica - *CZ*
 Francofonte - *SR*
 Francolise - *CE*
 Frascaro - *AL*
 Frascaro - *PV*
 Frascati - *ROMA*
 Frascineto - *CS*
 Frassilongo - *TN*
 Frassinelle Polesine - *RO*
 Frassinello Monferrato - *AL*
 Frassineto Po - *AL*
 Frassinetto - *TO*
 Frassinò - *CN*
 Frassinoro - *MO*
 Frasso Sabino - *RI*
 Frasso Telesino - *BN*
 Frattamaggiore - *NA*
 Frattaminore - *NA*
 Fratta Polesine - *RO*
 Fratta Todina - *PG*
 Fratte Rosa - *PS*
 Frazzànò - *ME*
 Fregona - *TV*
 Fresagrandinaria - *CH*
 Fresonara - *AL*
 Frigento - *AV*
 Frignano - *CE*
 Frinco - *AT*
 Frisa - *CH*
 Frisanco - *UD*
 Front - *TO*
 Frontino - *PS*
 Frontone - *PS*
 Frosinone - *FR*
 Frosolone - *CB*
 Frossasco - *TO*
 Frugarolo - *AL*
 Fubine - *AL*
 Fucecchio - *FI*
 Fuipiano Valle Imagna - *BG*
 Fumane - *BZ*
 Fumone - *FR*
 Funes - *BZ*
 Furci - *CH*
 Furci Siculo - *ME*
 Furnari - *ME*
 Furore - *SA*
 Furtei - *CA*
 Fuscaldo - *CS*
 Fusignano - *RA*
 Fusine - *SO*
 Futani - *SA*
 Gabbioneta Binanuova - *CR*
 Gabiano - *AL*
 Gabicce Mare - *PS*
 Gaby - *AO*
 Gadesco Pieve Delmona - *CR*
 Gadoni - *NU*
 Gaeta - *LT*
 Gaggi - *ME*
 Gaggiano - *MI*
 Gaggio Montano - *BO*
 Gaglianico - *VC*
 Gagliano Aterno - *AQ*
 Gagliano Castelferrato - *EN*
 Gagliano del Capo - *LE*
 Gagliato - *CZ*
 Gagliole - *MC*
 Galarine - *TV*
 Gaiba - *RO*
 Galola - *CN*
 Galole in Chianti - *SI*
 Gairo - *NU*
 Gais - *BZ*
 Galati Mamertino - *ME*
 Galatina - *LE*
 Galatone - *LE*
 Galatro - *RC*
 Galbiate - *CO*
 Galeata - *FO*
 Galgagnano - *MI*
 Gallarate - *VA*
 Gallese - *VT*
 Galliate - *NO*
 Galliate Lombardo - *VA*
 Gallavola - *PV*
 Gallicano - *LU*
 Galliciano nel Lazio - *ROMA*
 Gallicchio - *PZ*
 Galliera - *BO*
 Galliera Veneta - *PD*
 Gallinaro - *FR*
 Gallio - *VI*
 Gallipoli - *LE*
 Gallo - *CE*
 Gallodoro - *ME*
 Galluccio - *CE*
 Galtelli - *NU*
 Galzignano - *PD*
 Gamalero - *AL*
 Gambara - *BS*
 Gambarana - *PV*
 Gambasca - *CN*
 Gambassi - *FI*
 Gambatesa - *CB*
 Gambellara - *VI*
 Gamberale - *CH*
 Gambettola - *FO*
 Gambò - *PV*
 Gambugliano - *VI*
 Gandellino - *BG*
 Gandino - *BG*
 Gandozzo - *BG*
 Gangi - *PA*
 Garaguso - *MT*
 Garbagna - *AL*
 Garbagna Novarese - *NO*
 Garbagnate Milanese - *MI*
 Garbagnate Monastero - *CO*
 Garda - *VR*
 Gardone Riviera - *BS*
 Gardone Val Trompia - *BS*
 Garesio - *CN*
 Gargallo - *NO*
 Gargazzone - *BZ*
 Gargnano - *BS*
 Garlasco - *PV*
 Garlate - *CO*
 Garlenda - *SV*
 Garniga - *TN*
 Garzeno - *CO*
 Garzigliana - *TO*
 Gasperina - *CZ*
 Gassino Torinese - *TO*
 Gattatico - *RE*
 Gatteo - *FO*
 Gattico - *NO*
 Gattinara - *VC*
 Gavardo - *BS*
 Gavazzana - *AL*
 Gavello - *RO*
 Gaverina - *BG*
 Gavi - *AL*
 Gavignano - *ROMA*
 Gaviate - *VA*
 Gavoi - *NU*
 Gavorrano - *GR*
 Gazoldo degli Ippoliti - *MN*
 Gazzada Schianno - *VA*
 Gazzaniga - *BG*
 Gazzo - *PD*
 Gazzola - *PC*
 Gazzo Veronese - *VR*
 Gazzuolo - *MN*
 Gela - *CL*
 Gemmano - *FO*
 Gemona del Friuli - *UD*
 Gemonio - *VA*
 Genazzano - *ROMA*
 Genga - *AN*
 Genivolta - *CR*
 Genola - *CN*
 Genoni - *NU*
 Genova - *GE*
 Genuri - *CA*
 Genzano di Lucania - *PZ*
 Genzano di Roma - *ROMA*
 Genzone - *PV*
 Gerace - *RC*
 Geraci Siculo - *PA*
 Gera Lario - *CO*
 Gerano - *ROMA*
 Gerenzago - *PV*
 Gerenzano - *VA*
 Gergei - *NU*
 Germagnano - *TO*
 Germagno - *NO*
 Germasino - *CO*
 Germignaga - *VA*
 Gerocarne - *CZ*
 Gerola Alta - *SO*
 Gerosa - *BG*
 Gerre de' Caprioli - *CR*
 Gesico - *CA*
 Gessate - *MI*
 Gessopalena - *CH*
 Gesturi - *CA*

- Gesualdo - *AV*
 Ghedi - *BS*
 Ghemme - *NO*
 Ghiffa - *NO*
 Ghilarza - *CA*
 Ghisalba - *BG*
 Ghislarengo - *VC*
 Giaciano con Baruchella - *RO*
 Giaglione - *TO*
 Gianico - *BS*
 Giano dell'Umbria - *PG*
 Giano Vetusto - *CE*
 Giardinello - *PA*
 Giardini - *ME*
 Giarole - *AL*
 Giarratana - *RG*
 Giarre - *CT*
 Giave - *SS*
 Glaveno - *TO*
 Giavera del Montello - *TV*
 Giba - *CA*
 Gibellina - *TP*
 Giffenga - *VC*
 Giffone - *RC*
 Giffoni Sei Casali - *SA*
 Giffoni Valle Piana - *SA*
 Gignese - *NO*
 Gignod - *AO*
 Gildone - *CB*
 Gimigliano - *CZ*
 Ginestra degli Schiavoni - *BN*
 Ginosa - *TA*
 Gioi - *SA*
 Gioia del Marai - *AQ*
 Gioia del Colle - *BA*
 Gioia Sannitica - *CE*
 Gioia Tauro - *RC*
 Gioiosa Ionica - *RC*
 Gioiosa Marea - *ME*
 Giove - *TR*
 Giovinnazzo - *BA*
 Giovo - *TN*
 Girasole - *NU*
 Girifalco - *CZ*
 Girone - *CO*
 Gissi - *CH*
 Giuglianello - *LE*
 Giugliano in Campania - *NA*
 Giullana - *PA*
 Giuliano di Roma - *FR*
 Giuliano Teatino - *CH*
 Giulianova - *TE*
 Giuncugnano - *LU*
 Giungano - *SA*
 Giurdignano - *LE*
 Giussago - *PV*
 Giussano - *MI*
 Giustenice - *SV*
 Giustino - *TN*
 Giusvalla - *SV*
 Givoletto - *TO*
 Gizzeria - *CZ*
 Glorenza - *BZ*
 Godega di Sant'Urbano - *TV*
 Godiasco - *PV*
 Godrano - *PA*
 Goito - *MN*
 Golasecca - *VA*
 Golferenzo - *PV*
 Gombito - *CR*
 Gonars - *UD*
 Goni - *CA*
 Gonnessa - *CA*
 Gonnoscodina - *CA*
 Gonnosfanadiga - *CA*
 Gonnosnò - *CA*
 Gonnostamatza - *CA*
 Gonzaga - *MN*
 Gordona - *SO*
 Gorga - *ROMA*
 Gorgo al Monticano - *TV*
 Gorgoglione - *MT*
 Gorgonzola - *MI*
 Goriano Sicoli - *AQ*
 Gorizia - *GO*
 Gorlago - *BG*
 Gorla Maggiore - *VA*
 Gorla Minore - *VA*
 Gorle - *BG*
 Gornate-Olona - *VA*
 Gorno - *BG*
 Goro - *FE*
 Gorreto - *GE*
 Gorzegno - *CN*
 Gosaldo - *BL*
 Gossolengo - *PC*
 Gottasecca - *CN*
 Gottolengo - *BS*
 Govone - *CN*
 Gozzano - *NO*
 Gradara - *PS*
 Gradisca d'Isonzo - *GO*
 Grado - *GO*
 Gradoli - *VT*
 Graffignana - *MI*
 Graffignano - *VT*
 Graglia - *VC*
 Gragnano - *NA*
 Gragnano Trebbiense - *PC*
 Grammichele - *CT*
 Grana - *AT*
 Granaglione - *BO*
 Granarolo dell'Emilia - *BO*
 Grancona - *VI*
 Grandate - *CO*
 Grandola ed Uniti - *CO*
 Graniti - *ME*
 Granozzo con Monticello - *NO*
 Grantola - *VA*
 Grantorto - *PD*
 Granze - *PD*
 Grassano - *MT*
 Grassobbio - *BG*
 Gratteri - *PA*
 Grauno - *TN*
 Gravedona - *CO*
 Gravellona Lomellina - *PV*
 Gravellona Toce - *NO*
 Gravere - *TO*
 Gravina di Catania - *CT*
 Gravina in Puglia - *BA*
 Grazzanise - *CE*
 Grazzano Badoglio - *AT*
 Greccio - *RI*
 Greci - *AV*
 Greggio - *VC*
 Gremiasco - *AL*
 Gressan - *AO*
 Gressoney La Trinitè - *AO*
 Gressoney Saint Jean - *AO*
 Greve - *FI*
 Grezzago - *MI*
 Grezzana - *VR*
 Griante - *CO*
 Gricignano di Aversa - *CE*
 Grignasco - *NO*
 Grigno - *TN*
 Grimacco - *UD*
 Grimaldi - *CS*
 Grinzane Cavour - *CN*
 Grisignano di Zocco - *VI*
 Grisolia - *CS*
 Grizzana - *BO*
 Grognardo - *AL*
 Gromo - *BG*
 Grondona - *AL*
 Grono - *BG*
 Grontardo - *CR*
 Gropello Cairoli - *PV*
 Gropparello - *PC*
 Groscavallo - *TO*
 Grosio - *SO*
 Grosotto - *SO*
 Grosseto - *GR*
 Grosso - *TO*
 Grottaferrata - *ROMA*
 Grottaglie - *TA*
 Grottaminarda - *AV*
 Grottammare - *AP*
 Grottazzolina - *AP*
 Grotte - *AG*
 Grotte di Castro - *VT*
 Grotteria - *RC*
 Grottole - *MT*
 Grottolella - *AV*
 Gruaro - *VE*
 Grugliasco - *TO*
 Grumello Cremonese ed Uniti - *CR*
 Grumello del Monte - *BG*
 Grumento Nova - *PZ*
 Grumes - *TN*
 Grumo Appula - *BA*
 Grumolo delle Abbadesse - *VI*
 Grumo Nevano - *NA*
 Guagnano - *LE*
 Gualdo - *MC*
 Gualdo Cattaneo - *PG*
 Gualdo Tadino - *PG*
 Gualtieri - *RE*
 Gualtieri Sicaminò - *ME*
 Guamaggiore - *CA*
 Guanzate - *CO*
 Guarano - *FR*
 Guardabosone - *VC*
 Guardamiglio - *MI*
 Guardavalle - *CZ*
 Guarda Veneta - *RO*
 Guardea - *TR*
 Guardiareale - *CH*
 Guardiafiera - *CB*
 Guardia Lombardi - *AV*
 Guardia Perticara - *PZ*
 Guardia Piemontese - *CS*
 Guardiargia - *CB*
 Guardia Sanframondi - *BN*
 Guardistallo - *PI*
 Guarene - *CN*
 Guasila - *CA*
 Guastalla - *RE*
 Guazzora - *AL*
 Gubbio - *PG*
 Gudo Visconti - *MI*
 Guglionesi - *CB*
 Guidizzolo - *MN*
 Guidonia Montecello - *ROMA*
 Guilglia - *MO*
 Guilmi - *CH*
 Gurro - *NO*
 Guspini - *CA*
 Gussago - *BS*
 Gussola - *CR*

H

Hône - *AO*

I

Idro - *BS*
 Iesolo - *VE*
 Iglesias - *CA*
 Igliano - *CN*
 Ilbono - *NU*
 Illasi - *VR*
 Illorai - *SS*
 Imbersago - *CO*
 Imer - *TN*
 Imola - *BO*
 Imperia - *IM*
 Impruneta - *FI*
 Inarzo - *VA*
 Incisa in Val d'Arno - *FI*
 Incisa Scapaccino - *AT*
 Incudine - *BS*
 Induno Olona - *VA*
 Ingria - *TO*
 Intragna - *NO*
 Introbio - *CO*
 Introd - *AO*
 Introdacqua - *AQ*
 Introzzo - *CO*
 Inverigo - *CO*
 Inverno e Monteleone - *PV*
 Inverso Pinasca - *TO*
 Inveruno - *MI*
 Invorio - *NO*
 Inzago - *MI*
 Ionanda di Savoia - *FE*
 Ionadi - *CZ*
 Irgoli - *NU*
 Irma - *BS*
 Irsina - *MT*
 Isasca - *CN*
 Isca sullo Ionio - *CZ*
 Ischia - *NA*
 Ischia di Castro - *VT*
 Ischitella - *FG*
 Iseo - *BS*
 Isera - *TN*
 Isernia - *CB*
 Isili - *NU*
 Isnello - *PA*
 Isolabella - *TO*
 Isolabona - *IM*
 Isola d'Asti - *AT*
 Isola del Cantone - *GE*
 Isola del Giglio - *GR*
 Isola del Gran Sasso d'Italia - *TE*
 Isola della Scala - *VR*
 Isola delle Femmine - *PA*
 Isola del Liri - *FR*
 Isola del Piano - *PS*
 Isola di Capo Rizzuto - *CZ*
 Isola di Fondra - *BG*
 Isola Dovarese - *CR*
 Isola Rizza - *VR*

Isola Sant'Antonio - *AL*
 Isolato - *SO*
 Isola Vicentina - *VI*
 Isole Tremiti - *FG*
 Isorella - *BS*
 Ispani - *SA*
 Ispica - *RG*
 Ispra - *VA*
 Issiglio - *TO*
 Issime - *AO*
 Isso - *BG*
 Issogne - *AO*
 Istrana - *TV*
 Itala - *ME*
 Itri - *LT*
 Ittireddu - *SS*
 Ittiri - *SS*
 Ivano-Fracena - *TN*
 Ivrea - *TO*
 Izano - *CR*

J

Jacurso - *CZ*
 Jelsi - *CB*
 Jenne - *ROMA*
 Jerago con Orago - *VA*
 Jerzu - *NU*
 Jesi - *AN*
 Joppolo - *CZ*
 Joppolo Giancaxio - *AG*
 Jovençan - *AO*

L

Labico - *ROMA*
 Labro - *RI*
 La Cassa - *TO*
 Lacchiarella - *MI*
 Lacco Ameno - *NA*
 Lacedonia - *AV*
 Laces - *BZ*
 Laconi - *NU*
 Laerru - *SS*
 Laganadi - *RC*
 Laghi - *VI*
 Laglio - *CO*
 Lagnasco - *CN*
 Lago - *CS*
 Lagonegro - *PZ*
 Lagosanto - *FE*
 Lagundo - *BZ*
 Laigueglia - *SV*
 Lainate - *MI*
 Laino - *CO*
 Laino Borgo - *CS*
 Laino Castello - *CS*
 Lalon - *BZ*
 Laives - *BZ*
 Lajatico - *PI*
 Lallio - *BG*
 La Loggia - *TO*
 La Maddalena - *SS*
 Lama dei Peligni - *CH*
 La Magdeleine - *AO*
 Lama Mocogno - *MO*
 Lambrugo - *CO*
 Lamon - *BL*
 La Morra - *CN*
 Lampedusa e Linosa - *AG*

Lamporecchio - *PT*
 Lamporo - *VC*
 Lana - *BZ*
 Lanciano - *CH*
 Landiona - *NO*
 Landriano - *PV*
 Langhirano - *PR*
 Langosco - *PV*
 Lanusei - *NU*
 Lanuvio - *ROMA*
 Lanzada - *SO*
 Lanzo d'Intelvi - *CO*
 Lanzo Torinese - *TO*
 Lapedona - *AP*
 Lapiro - *AV*
 Lappano - *CS*
 L'Aquila - *AQ*
 Larciano - *PT*
 Lardaro - *TN*
 Lardirago - *PV*
 Lari - *PI*
 Larino - *CB*
 Lasa - *BZ*
 La Salle - *AO*
 Lascari - *PA*
 Lasino - *TN*
 Lasnigo - *CO*
 La Spezia - *SP*
 Las Plassas - *CA*
 Lastebasse - *VI*
 Lastra a Signa - *FI*
 Latera - *VT*
 Laterina - *AR*
 Laterza - *TA*
 La Thulle - *AO*
 Latiano - *BR*
 Latina - *LT*
 Latisana - *UD*
 Latronico - *PZ*
 Lattarico - *CS*
 Lauco - *UD*
 Laureana Cilento - *SA*
 Laureana di Borrello - *RC*
 Lauregno - *BZ*
 Laurenzana - *PZ*
 Lauria - *PZ*
 Lauriano - *TO*
 Laurino - *SA*
 Laurito - *SA*
 Lauro - *AV*
 Lavagna - *GE*
 Lavagno - *VR*
 La Valle Agordina - *BL*
 Lavarone - *TN*
 Lavello - *PZ*
 Lavena - Ponte Tresa - *VA*
 Laveno-Mombello - *VA*
 Lavenone - *BS*
 Laviano - *SA*
 Lavis - *TN*
 Lazise - *VR*
 Lazzate - *MI*
 Lecce - *LE*
 Lecce nei Marsi - *AQ*
 Lecco - *CO*
 Lefte - *BG*
 Leggiuno - *VA*
 Legnago - *VR*
 Legnano - *MI*
 Legnaro - *PD*
 Lei - *NU*
 Leini - *TO*

Leivi - *GE*
 Lemie - *TO*
 Lendinara - *RO*
 Leni - *ME*
 Lenna - *BG*
 Lenno - *CO*
 Leno - *BS*
 Lenola - *LT*
 Lenta - *VC*
 Lentate sul Seveso - *MI*
 Lentella - *CH*
 Lental - *BL*
 Lentini - *SR*
 Leonessa - *RI*
 Leonforte - *EN*
 Leporano - *TA*
 Lequile - *LE*
 Lequio Berria - *CN*
 Lequio Tanaro - *CN*
 Lercara Friddi - *PA*
 Lerici - *SP*
 Lerma - *AL*
 Lesa - *NO*
 Lesegno - *CN*
 Lesignano de' Bagni - *PR*
 Lesina - *FG*
 Lesmo - *MI*
 Lessolo - *TO*
 Lessona - *VC*
 Lestizza - *UD*
 Letino - *CE*
 Letojanni - *ME*
 Lettere - *NA*
 Lettomanoppello - *PE*
 Lettopalena - *CH*
 Levanto - *SP*
 Levate - *BG*
 Leverano - *LE*
 Levice - *CN*
 Levice - *TN*
 Levone - *TO*
 Lezzano - *CO*
 Liberi - *CE*
 Librizzi - *ME*
 Licata - *AG*
 Licciana Nardi - *MS*
 Licenza - *ROMA*
 Licodia Eubea - *CT*
 Lierna - *CO*
 Lignana - *VC*
 Lignano Sabbiadoro - *UD*
 Ligonchio - *RE*
 Ligosullo - *UD*
 Lillianes - *AO*
 Limana - *BL*
 Limatola - *BN*
 Limbadi - *CZ*
 Limbiate - *MI*
 Limena - *PD*
 Limido Comasco - *CO*
 Limina - *ME*
 Limone Piemonte - *CN*
 Limone sul Garda - *BS*
 Limosano - *CB*
 Linarolo - *PV*
 Linguaglossa - *CT*
 Lioni - *AV*
 Lipari - *ME*
 Lipomo - *CO*
 Lirio - *PV*
 Liscate - *MI*
 Liscia - *CH*
 Lisciano Niccone - *PG*

Lisignago - *TN*
 Lisio - *CN*
 Lissone - *MI*
 Liverni - *NA*
 Livigno - *SO*
 Livinallongo del Col di Lana - *BL*
 Livo - *CO*
 Livo - *TN*
 Livorno - *LI*
 Livorno Ferraris - *VC*
 Livraga - *MI*
 Lizzanello - *LE*
 Lizzano - *TA*
 Lizzano in Belvedere - *BO*
 Loano - *SV*
 Loazzolo - *AT*
 Locana - *TO*
 Locate di Triulzi - *MI*
 Locatello - *BG*
 Locate Varesino - *CO*
 Loceri - *NU*
 Locorotondo - *BA*
 Locri - *RC*
 Loculi - *NU*
 Lodè - *NU*
 Lodi - *MI*
 Lodi Vecchio - *MI*
 Lodrino - *BS*
 Lograto - *BS*
 Lolano - *BO*
 Lomagna - *CO*
 Lomaso - *TN*
 Lomazzo - *CO*
 Lombardore - *TO*
 Lombriasco - *TO*
 Lomello - *PV*
 Lona-Lases - *TN*
 Lonate Ceppino - *VA*
 Lonate Pozzolo - *VA*
 Lonato - *BS*
 Londa - *FI*
 Longano - *CB*
 Longare - *VI*
 Longarone - *BL*
 Longhena - *BS*
 Longi - *ME*
 Longiano - *FO*
 Longobardi - *CS*
 Longobucco - *CS*
 Longone al Segrino - *CO*
 Longone Sabino - *RI*
 Lonigo - *VI*
 Loranzè - *TO*
 Loreggia - *PD*
 Loreggia - *NO*
 Lorenzago di Cadore - *BL*
 Lorenzana - *PI*
 Loreo - *RO*
 Loreto - *AN*
 Loreto Aprutino - *PE*
 Loria - *TV*
 Loro Ciuffenna - *AR*
 Loro Piceno - *MC*
 Lorschica - *GE*
 Losine - *BS*
 Lotzoral - *NU*
 Lovère - *BG*
 Lovero - *SO*
 Lozio - *BS*
 Lozza - *VA*
 Lozzo Atestino - *PD*
 Lozzo di Cadore - *BL*

Lozzolo - *VC*
 Lu - *AL*
 Lubriano - *VT*
 Lucca - *LU*
 Luca Sicula - *AG*
 Lucera - *FG*
 Lucignano - *AR*
 Lucinasco - *IM*
 Lucito - *CB*
 Luco dei Marsi - *AQ*
 Lucoli - *AQ*
 Lugagnano Val d'Arda - *PC*
 Lugnacco - *TO*
 Lugnano in Teverina - *TR*
 Lugo - *RA*
 Lugo di Vicenza - *VI*
 Luino - *VA*
 Luisago - *CO*
 Lula - *NU*
 Lumarzo - *GE*
 Lumezzane - *BS*
 Lunamatrona - *CA*
 Lunano - *PS*
 Lungavilla - *PV*
 Lungro - *CS*
 Luogosano - *AV*
 Luogosanto - *SS*
 Lupara - *CB*
 Lurago d'Erba - *CO*
 Lurago Marinone - *CO*
 Lurano - *BG*
 Luras - *SS*
 Lurate Caccivio - *CO*
 Lusciano - *CE*
 Luserna - *TN*
 Luserna San Giovanni - *TO*
 Lusernetta - *TO*
 Lusevera - *UD*
 Lusla - *RO*
 Lusiana - *VI*
 Lusigliè - *TO*
 Luson - *BZ*
 Lustra - *SA*
 Luvinate - *VA*
 Luzzana - *BG*
 Luzzara - *RE*
 Luzzi - *CS*

M

Maccagno - *VA*
 Maccastorna - *MI*
 Macchia d'Isernia - *CB*
 Macchiagodena - *CB*
 Macchia Valfortore - *CB*
 Macello - *TO*
 Macerata - *MC*
 Macerata Campania - *CE*
 Macerata Feltria - *PS*
 Macherio - *MI*
 Macodio - *BS*
 Macomer - *NU*
 Macra - *CN*
 Macugnaga - *NO*
 Maddaloni - *CE*
 Madignano - *CR*
 Madone - *BG*
 Madonna del Sasso - *NO*
 Maenza - *LT*
 Mafalda - *CB*
 Magasa - *BS*
 Magenta - *MI*
 Maggiora - *NO*

Magherno - *PV*
 Maglione - *PG*
 Magisano - *CZ*
 Magliano Alfieri - *CN*
 Magliano Alpi - *CN*
 Magliano de' Marsi - *AQ*
 Magliano di Tenna - *AP*
 Magliano in Toscana - *GR*
 Magliano Romano - *ROMA*
 Magliano Sabina - *RI*
 Magliano Vetere - *SA*
 Maglie - *LE*
 Magliolo - *SV*
 Maglione - *TO*
 Magnacavallo - *MN*
 Magnago - *MI*
 Magnano - *VC*
 Magnano in Riviera - *UD*
 Magomadas - *NU*
 Magrè all'Adige - *BZ*
 Magreglio - *CO*
 Maida - *CZ*
 Maierà - *CS*
 Maierato - *CZ*
 Maiolati Spontini - *AN*
 Maiolo - *PS*
 Maiori - *SA*
 Mairago - *MI*
 Malirano - *BS*
 Maissana - *SP*
 Majano - *UD*
 Malagnino - *CR*
 Malalbergo - *BO*
 Malborghetto Valbruna - *UD*
 Malcesine - *VR*
 Malè - *TN*
 Malegno - *BS*
 Maleo - *MI*
 Malesco - *NO*
 Maletto - *CT*
 Malfa - *ME*
 Malgesso - *VA*
 Malgrate - *CO*
 Malito - *CS*
 Mallare - *SV*
 Malles Venosta - *BZ*
 Malnate - *VA*
 Malo - *VI*
 Malonno - *BS*
 Malosco - *TN*
 Maltignano - *AP*
 Malvagna - *ME*
 Malvicino - *AL*
 Malvito - *CS*
 Mammola - *RC*
 Mamoiada - *NU*
 Manciano - *GR*
 Mandanici - *ME*
 Mandas - *CA*
 Mandatoriccio - *CS*
 Mandela - *ROMA*
 Mandello del Lario - *CO*
 Mandello Vitta - *NO*
 Manduria - *TA*
 Manerba del Garda - *BS*
 Manerbio - *BS*
 Manfredonia - *FG*
 Mango - *CN*
 Mangone - *CS*
 Maniago - *UD*
 Manocalzati - *AV*
 Manoppello - *PE*
 Mansuè - *TV*

Manta - *CN*
 Mantello - *SO*
 Mantova - *MN*
 Manzano - *UD*
 Manziana - *ROMA*
 Mapello - *BG*
 Mara - *SS*
 Maracalagonis - *CA*
 Maranello - *MO*
 Marano di Napoli - *NA*
 Marano di Valpolicella - *VR*
 Marano Equo - *ROMA*
 Marano Lagunare - *UD*
 Marano Marchesato - *CS*
 Marano Principato - *CS*
 Marano sul Panaro - *MO*
 Marano Ticino - *NO*
 Marano Vicentino - *VI*
 Maranzana - *AT*
 Maratea - *PZ*
 Marcallo con Casone - *MI*
 Marcaria - *MN*
 Marcedusa - *CZ*
 Marcellina - *ROMA*
 Marcellinara - *CZ*
 Marcetelli - *RI*
 Marcheno - *BS*
 Marchirolo - *VA*
 Marciana - *LI*
 Marciana Marina - *LI*
 Marclanise - *CE*
 Marciano della Chiana - *AR*
 Marcignago - *PV*
 Marcon - *VE*
 Marebbe - *BZ*
 Marene - *CN*
 Mareno di Piave - *TV*
 Marentino - *TO*
 Mareto - *AT*
 Margarita - *CN*
 Margherita di Savoia - *FG*
 Margno - *CO*
 Mariana Mantovana - *MN*
 Mariano Comense - *CO*
 Mariano del Friuli - *GO*
 Marianopoli - *CL*
 Mariglianella - *NA*
 Marigliano - *NA*
 Marina di Gholosa Jonica - *RC*
 Marineo - *PA*
 Marino - *ROMA*
 Marlungo - *BZ*
 Marliana - *PT*
 Marmellino - *BS*
 Marmirolo - *MN*
 Marmora - *CN*
 Marnate - *VA*
 Marone - *BS*
 Maropati - *RC*
 Marostica - *VI*
 Marradi - *FI*
 Marrubiu - *CA*
 Marsaglia - *CN*
 Marsala - *TP*
 Marsciano - *PG*
 Marsico Nuovo - *PZ*
 Marsicovetere - *PZ*
 Marta - *VT*
 Martano - *LE*
 Martellago - *VE*
 Martello - *BZ*
 Martignacco - *UD*
 Martignana di Po - *CR*

Martignano - *LE*
 Martina Franca - *TA*
 Martinengo - *BG*
 Martiniana Po - *CN*
 Martinsicuro - *TE*
 Martirano - *CZ*
 Martirano Lombardo - *CZ*
 Martis - *SS*
 Martone - *RC*
 Marudo - *MI*
 Maruggio - *TA*
 Marzabotto - *BO*
 Marzano - *PV*
 Marzano Appio - *CE*
 Marzano di Nola - *AV*
 Marzi - *CS*
 Marzio - *VA*
 Masate - *MI*
 Mascali - *CT*
 Mascaluola - *CT*
 Maschito - *PZ*
 Masciago Primo - *VA*
 Maser - *TV*
 Masera - *NO*
 Maserada sul Piave - *TV*
 Maserà di Padova - *PD*
 Masi - *PD*
 Masio - *AL*
 Masi Torello - *FE*
 Maslianico - *CO*
 Masone - *GE*
 Mason Vicentino - *VI*
 Massa - *MS*
 Massa d'Albe - *AQ*
 Massa e Cozzile - *PT*
 Massa Fermana - *AP*
 Massa Fiscaglia - *FE*
 Massafra - *TA*
 Massalengo - *MI*
 Massa Lombarda - *RA*
 Massa Lubrense - *NA*
 Massa Marittima - *GR*
 Massa Martana - *PG*
 Massanzago - *PD*
 Massarosa - *LU*
 Massazza - *VC*
 Massello - *TO*
 Masserano - *VO*
 Massignano - *AP*
 Massimeno - *TN*
 Massimino - *SV*
 Massino Visconti - *NO*
 Massiola - *NO*
 Masullas - *CA*
 Matelica - *MC*
 Matera - *MT*
 Mathi - *TO*
 Matino - *LE*
 Matrice - *CB*
 Mattie - *TO*
 Mattinata - *FG*
 Mazara del Vallo - *TP*
 Mazzano - *BS*
 Mazzano Romano - *ROMA*
 Mazzarino - *CL*
 Mazzarrà Sant'Andrea - *ME*
 Mazzè - *TO*
 Mazzin - *TN*
 Mazo di Valtellina - *SO*
 Meana di Susa - *TO*
 Meana Sardo - *NU*
 Meda - *MI*
 Mede - *PV*

- Medea - *GO*
 Medesano - *PR*
 Medicina - *BO*
 Mediglia - *MI*
 Medole - *MN*
 Medolla - *MO*
 Meduna di Livenza - *TV*
 Meduno - *UD*
 Megliadino San Fidenzio - *PD*
 Megliadino San Vitale - *PD*
 Meina - *NO*
 Mel - *BL*
 Melara - *RO*
 Melazzo - *AL*
 Meldola - *FO*
 Mele - *GE*
 Melegnano - *MI*
 Melendugno - *LE*
 Meleti - *MI*
 Melfi - *PZ*
 Melicuccà - *RC*
 Melicucco - *RC*
 Melilli - *SR*
 Melissa - *CZ*
 Melissano - *LE*
 Melito di Napoli - *NA*
 Melito di Porto Salvo - *RC*
 Melito Irpino - *AV*
 Melizzano - *BN*
 Melle - *CN*
 Mello - *SO*
 Melpignano - *LE*
 Meltina - *BZ*
 Melzo - *MI*
 Menaggio - *CO*
 Menarola - *SO*
 Menconico - *PV*
 Mendatica - *IM*
 Mendicino - *CS*
 Menfi - *AG*
 Mentana - *ROMA*
 Meolo - *VE*
 Merana - *AL*
 Merano - *BZ*
 Merate - *CO*
 Mercallo - *VA*
 Mercatello sul Metauro - *PS*
 Mercatino Conca - *PS*
 Mercato San Severino - *SA*
 Mercato Saraceno - *FO*
 Mercenasco - *TO*
 Mercogliano - *AV*
 Mereto di Tomba - *UD*
 Mergo - *AN*
 Mergozzo - *NO*
 Merl - *ME*
 Merlara - *PD*
 Merlino - *MI*
 Merone - *CO*
 Mesagne - *BR*
 Mese - *SO*
 Mesenzana - *VA*
 Mesero - *MI*
 Mesola - *FE*
 Mesoraca - *CZ*
 Messina - *ME*
 Mestrino - *PD*
 Meta - *NA*
 Meugliano - *TO*
 Mezzago - *MI*
 Mezzana - *TN*
 Mezzana Bigli - *PV*
 Mezzana Mortigliengo - *VC*
 Mezzana Rabattono - *PV*
 Mezzane di Sotto - *VR*
 Mezzanago - *GE*
 Mezzani - *PR*
 Mezzanino - *PV*
 Mezzano - *TN*
 Mezzegra - *CO*
 Mezenile - *TO*
 Mezzocorona - *TN*
 Mezzojuso - *PA*
 Mezzoldo - *BG*
 Mezzolombardo - *TN*
 Mezzomerico - *NO*
 Miagliano - *VC*
 Miane - *TV*
 Miasino - *NO*
 Miazzina - *NO*
 Micigliano - *RI*
 Migliano - *LE*
 Miglianico - *CH*
 Migliarino - *FE*
 Migliaro - *FE*
 Miglierina - *CZ*
 Miglionico - *MT*
 Mignanego - *GE*
 Mignano Monte Lungo - *CE*
 Milano - *MI*
 Milazzo - *ME*
 Milena - *CL*
 Mileto - *CZ*
 Mills - *CA*
 Militello in Val di Catania - *CT*
 Militello Rosmarino - *ME*
 Millesimo - *SV*
 Milo - *CT*
 Milzano - *BS*
 Mineo - *CT*
 Minerbe - *VR*
 Minerbio - *BO*
 Minervino di Lecce - *LE*
 Minervino Murge - *BA*
 Minori - *SA*
 Minturno - *LT*
 Minuociano - *LU*
 Mioglia - *SV*
 Mira - *VE*
 Mirabella Eclano - *AV*
 Mirabella Imbaccari - *CT*
 Mirabello - *FE*
 Mirabello Monferrato - *AL*
 Mirabello Sannitico - *CB*
 Miradolo Terme - *PV*
 Miranda - *CB*
 Mirandola - *MO*
 Mirano - *VE*
 Mirto - *ME*
 Misano Adriatico - *FO*
 Misano di Gera d'Adda - *BG*
 Misilmeri - *PA*
 Misinto - *MI*
 Missaglia - *CO*
 Missanello - *PZ*
 Misterbianco - *CT*
 Mistretta - *ME*
 Moasca - *AT*
 Moconesi - *GE*
 Modena - *MO*
 Modica - *RG*
 Modigliana - *FO*
 Modolo - *NU*
 Modugno - *BA*
 Moena - *TN*
 Moggio - *CO*
 Moggio Udinese - *UD*
 Moglia - *MN*
 Mogliano - *MC*
 Mogliano Veneto - *TV*
 Mogorella - *CA*
 Mogoro - *CA*
 Molano - *BN*
 Moimacco - *UD*
 Molo Alcantara - *ME*
 Molo de' Calvi - *BG*
 Molo della Civitella - *SA*
 Moiola - *CN*
 Mola di Bari - *BA*
 Molare - *AL*
 Molazzana - *LU*
 Molfetta - *BA*
 Molina Aterno - *AQ*
 Molina di Ledro - *TN*
 Molinara - *BN*
 Molinella - *BO*
 Molini di Triora - *IM*
 Molino dei Torti - *AL*
 Molise - *CB*
 Moliterno - *PZ*
 Mollia - *VC*
 Molochio - *RC*
 Molteno - *CO*
 Moltrasio - *CO*
 Molvena - *VI*
 Molveno - *TN*
 Mombaldone - *AT*
 Mombarcaro - *CN*
 Mombarcocci - *PS*
 Mombaruzzo - *AT*
 Mombasiglio - *CN*
 Mombello di Torino - *TO*
 Mombello Monferrato - *AL*
 Mombercelli - *AT*
 Momo - *NO*
 Mompantero - *TO*
 Mompeo - *RI*
 Momperone - *AL*
 Monacilioni - *CB*
 Monale - *AT*
 Monasterace - *RC*
 Monastero Bormida - *AT*
 Monastero di Lanzo - *TO*
 Monastero di Vasco - *CN*
 Monasterolo Casotto - *CN*
 Monasterolo del Castello - *BG*
 Monasterolo di Savigliano - *CN*
 Monastier di Treviso - *TV*
 Monastir - *CA*
 Moncalleri - *TO*
 Moncalvo - *AT*
 Moncenisio - *TO*
 Moncestino - *AL*
 Monchiero - *CN*
 Monchio delle Corti - *PR*
 Monclassico - *TN*
 Moncrivello - *VC*
 Moncucco Torinese - *AT*
 Mondaino - *FO*
 Mondavio - *PS*
 Mondolfo - *PS*
 Mondovì - *CN*
 Mondragone - *CE*
 Moneglia - *GE*
 Monesiglio - *CN*
 Monfalcone - *GO*
 Monforte d'Alba - *CN*
 Monforte San Giorgio - *ME*
 Monfumo - *TV*
 Mongardino - *AT*
 Monghidoro - *BO*
 Mongiana - *CZ*
 Mongiardino Ligure - *AL*
 Mongiuffi Melia - *ME*
 Mongrando - *VC*
 Mongrassano - *CS*
 Monguzzo - *BZ*
 Monguzzo - *CO*
 Moniga del Garda - *BS*
 Monleale - *AL*
 Monno - *BS*
 Monopoli - *BA*
 Monreale - *PA*
 Monrupino - *TS*
 Monsampietro Morico - *AP*
 Monsampolo del Tronto - *AP*
 Monsano - *AN*
 Monselice - *PD*
 Monsummano Terme - *PT*
 Montà - *CN*
 Montabone - *AT*
 Montacuto - *AL*
 Montafia - *AT*
 Montagano - *CB*
 Montagna - *BZ*
 Montagna in Valtellina - *SO*
 Montagnana - *PD*
 Montagnareale - *ME*
 Montagne - *TN*
 Montaguto - *AV*
 Montalone - *FI*
 Montalbano Elicona - *ME*
 Montalbano Ionico - *MT*
 Montalcino - *SI*
 Montaldeo - *AL*
 Montaldo Bormida - *AL*
 Montaldo di Mondovì - *CN*
 Montaldo Roero - *CN*
 Montaldo Scarampi - *AT*
 Montaldo Torinese - *TO*
 Montale - *PT*
 Montalenghe - *TO*
 Montallegro - *AG*
 Montalto delle Marche - *AP*
 Montalto di Castro - *VT*
 Montalto Dora - *TO*
 Montalto Ligure - *IM*
 Montalto Pavese - *PV*
 Montalto Uffugo - *CS*
 Montanaro - *TO*
 Montanaso Lombardo - *MI*
 Montanera - *CN*
 Montano Antilia - *SA*
 Montano Lucino - *CO*
 Montappone - *AP*
 Montaquila - *CB*
 Montasola - *RI*
 Montauro - *CZ*
 Montazzoli - *CH*
 Monte Argentario - *GR*
 Montebello della Battaglia - *PV*
 Montebello di Bertona - *PE*
 Montebello Ionico - *RC*
 Montebello Vicentino - *VI*
 Montebelluna - *TV*
 Montebruno - *GE*
 Montebugno - *RI*
 Montecalvo in Foglia - *PS*
 Montecalvo Irpino - *AV*
 Montecalvo Versiggia - *PV*
 Montecarlo - *LU*
 Montecarotto - *AN*

- Montecassiano - *MC*
 Montecastello - *AL*
 Monte Castello di Vibio - *PG*
 Montecastrilli - *TR*
 Montecatini Terme - *PT*
 Montecatini Val di Cecina - *PI*
 Monte Cavallo - *MC*
 Montecchia di Crosara - *VR*
 Montecchio - *TR*
 Montecchio Emilia - *RE*
 Montecchio Maggiore - *VI*
 Montecchio Precalcino - *VI*
 Monte Cerignone - *PS*
 Montechiaro d'Acqui - *AL*
 Montechiaro d'Asti - *AT*
 Montechiarugolo - *PR*
 Montecoccardo - *PS*
 Montedifone - *CB*
 Monte Colombo - *FO*
 Montecompatri - *ROMA*
 Montecopiolo - *PS*
 Montecorice - *SA*
 Montecorvino Pugliano - *SA*
 Montecorvino Rovella - *SA*
 Montecosaro - *MC*
 Monte Cremasco - *CR*
 Montecrestese - *NO*
 Montecreto - *MO*
 Monte di Malo - *VI*
 Montedinove - *AP*
 Monte di Procida - *NA*
 Montedoro - *CL*
 Montefalcione - *AV*
 Montefalco - *PG*
 Montefalcone Appennino - *AP*
 Montefalcone di Val Fortore - *BN*
 Montefalcone nel Sannio - *CB*
 Montefano - *MC*
 Montefelcino - *PS*
 Monteferrante - *CH*
 Montefiascone - *VT*
 Montefino - *TE*
 Montefiore Conca - *FO*
 Montefiore dell'Aso - *AP*
 Montefiorino - *MO*
 Monteflavio - *ROMA*
 Monteforte Cilento - *SA*
 Monteforte d'Alpone - *VR*
 Monteforte Irpino - *AV*
 Montefortino - *AP*
 Montefranco - *TR*
 Montefredane - *AV*
 Montefusco - *AV*
 Montegabbione - *TR*
 Montegalda - *VI*
 Montegaldella - *VI*
 Montegallo - *AP*
 Monte Giberto - *AP*
 Montegioco - *AL*
 Montegiordano - *CS*
 Montegiorgio - *AP*
 Montegrano - *AP*
 Montegrifido - *FO*
 Montegrignano - *PS*
 Montegrino Valtravaglia - *VA*
 Montegrosso d'Asti - *AT*
 Montegrosso Pian Latte - *IM*
 Montegrotto Terme - *PD*
 Montelasi - *TA*
 Monte Isola - *BS*
 Montelabbate - *PS*
 Montelanico - *ROMA*
 Montelapiano - *CH*
 Monteleone di Fermo - *AP*
 Monteleone di Puglia - *FG*
 Monteleone di Spoleto - *PG*
 Monteleone d'Orvieto - *TR*
 Monteleone Rocca Doria - *SS*
 Monteleone Sabino - *RI*
 Montelepre - *PA*
 Montelibretti - *ROMA*
 Montella - *AV*
 Montello - *BG*
 Montelongo - *CB*
 Montelparo - *AP*
 Montelupo Albese - *CN*
 Montelupo Fiorentino - *FI*
 Montelupone - *MC*
 Montemaggiore al Metauro - *PS*
 Montemaggiore Belsito - *PA*
 Montemagno - *AT*
 Montemale di Cuneo - *CN*
 Montemarano - *AV*
 Montemarciano - *AN*
 Monte Marenzo - *BG*
 Montemarzino - *AL*
 Montemesola - *TA*
 Montemezzo - *CO*
 Montemignaio - *AR*
 Montemiletto - *AV*
 Montemilone - *PZ*
 Montemitro - *CB*
 Montemonaco - *AP*
 Montemurlo - *FI*
 Montemurro - *PZ*
 Montenars - *UD*
 Montenero di Bisaccia - *CB*
 Montenerodomo - *CH*
 Montenero Sabino - *RI*
 Montenero Val Cocchiara - *CB*
 Montedorisio - *CH*
 Montepaone - *CZ*
 Monteparano - *TA*
 Monte Porzio - *PS*
 Monte Porzio Catone - *ROMA*
 Monteprendone - *AP*
 Montepulciano - *SI*
 Monterado - *AN*
 Monterchi - *AR*
 Montereale - *AQ*
 Montereale Valcellina - *UD*
 Monterenzio - *BO*
 Monteriggioni - *SI*
 Monte Rinaldo - *AP*
 Monte Roberto - *AN*
 Monteroduni - *CB*
 Monte Romano - *VT*
 Monteroni d'Arbia - *SI*
 Monteroni di Lecce - *LE*
 Monterosi - *VT*
 Monterosso al Mare - *SP*
 Monterosso Almo - *RG*
 Monterosso Calabro - *CZ*
 Monterosso Grana - *CN*
 Monterotondo - *ROMA*
 Monterotondo Marittimo - *GR*
 Monterubbiano - *AP*
 Monte San Biagio - *LT*
 Monte San Giacomo - *SA*
 Monte San Giovanni Campano - *FR*
 Monte San Giovanni in Sabina - *RI*
 Monte San Giusto - *MC*
 Monte San Martino - *MC*
 Montesano Salentino - *LE*
 Montesano sulla Marcellana - *SA*
 Monte San Pietrangeli - *AP*
 Monte San Pietro - *BO*
 Monte San Savino - *AR*
 Monte Santa Maria Tiberina - *PG*
 Monte Sant'Angelo - *FG*
 Monte San Vito - *AN*
 Montesarchio - *BN*
 Montescaglioso - *MT*
 Montescano - *PV*
 Montescheno - *NO*
 Montescudato - *PI*
 Montescudo - *FO*
 Montese - *MO*
 Montesegele - *PV*
 Montesilvano - *PE*
 Montespertoli - *FI*
 Monteu da Po - *TO*
 Monte Urano - *AP*
 Monteu Roero - *CN*
 Montevago - *AG*
 Montevarchi - *AR*
 Montevoglio - *BO*
 Monteverde - *AV*
 Monteverdi Marittimo - *PI*
 Monteviale - *VI*
 Monte Vidon Combatte - *AP*
 Monte Vidon Corrado - *AP*
 Montezemolo - *CN*
 Monti - *SS*
 Montiano - *FO*
 Monticelli Brusati - *BS*
 Monticelli d'Orngina - *PC*
 Monticelli Pavese - *PV*
 Monticello - *CO*
 Monticello Conte Otto - *VI*
 Monticello d'Alba - *CN*
 Montichiari - *BS*
 Monticiano - *SI*
 Montieri - *GR*
 Montiglio - *AT*
 Montignoso - *MS*
 Montirone - *BS*
 Montjovet - *AO*
 Montodine - *CR*
 Montoggio - *GE*
 Montone - *PG*
 Montopoli di Sabina - *RI*
 Montopoli in Val d'Arno - *PI*
 Montorfano - *CO*
 Montorio al Vomano - *TE*
 Montorio nel Frentani - *CB*
 Montorio Romano - *ROMA*
 Montoro Inferiore - *AV*
 Montoro Superiore - *AV*
 Montorso Vicentino - *VI*
 Montottone - *AP*
 Montresta - *NU*
 Montù Beccaria - *PV*
 Monvalle - *VA*
 Monza - *MI*
 Monzambano - *MN*
 Monzuno - *BO*
 Morano Calabro - *CS*
 Morano sul Po - *AL*
 Moransengo - *AT*
 Moraro - *GO*
 Morazzone - *VA*
 Morbegno - *SO*
 Morbello - *AL*
 Morciano di Leuca - *LE*
 Morciano di Romagna - *FO*
 Morcone - *BN*
 Mordano - *BO*
 Morengo - *BG*
 Mores - *SS*
 Moresco - *AP*
 Morotta - *CN*
 Morfasso - *PC*
 Morgano - *TV*
 Morgex - *AO*
 Morgongiori - *CA*
 Mori - *TN*
 Morlago della Battaglia - *TV*
 Moricone - *ROMA*
 Morligerati - *SA*
 Morimondo - *MI*
 Morino - *AQ*
 Morlondo Torinese - *TO*
 Morlupo - *ROMA*
 Mormanno - *CS*
 Mornago - *VA*
 Mornese - *AL*
 Mornico al Serio - *BG*
 Mornico Losana - *PV*
 Morolo - *FR*
 Morozzo - *CN*
 Morra De Sanctis - *AV*
 Morro d'Alba - *AN*
 Morro d'Oro - *TE*
 Morrone del Sannio - *CB*
 Morro Reatino - *RI*
 Morrovalle - *MC*
 Morsano al Tagliamento - *UD*
 Morsasco - *AL*
 Mortara - *PV*
 Morteglano - *UD*
 Morterone - *CO*
 Moruzzo - *UD*
 Moscazzano - *CR*
 Moschiano - *AV*
 Mosciano Sant'Angelo - *TE*
 Moscufo - *PE*
 Moso in Passiria - *BZ*
 Mossa - *GO*
 Mossano - *VI*
 Mosso Santa Maria - *VC*
 Motta Baluffi - *CR*
 Motta Camastra - *ME*
 Motta d'Affermo - *ME*
 Motta de' Conti - *VC*
 Motta di Livenza - *TV*
 Mottafollone - *CS*
 Mottalciata - *VC*
 Motta Montecorvino - *FG*
 Motta San Giovanni - *RC*
 Motta Santa Lucia - *CZ*
 Motta Sant'Anastasia - *CT*
 Motta Visconti - *MI*
 Mottigiana - *MN*
 Mottola - *TA*
 Mozzagrogna - *CH*
 Mozzanica - *BG*
 Mozzate - *CO*
 Mozzecane - *VR*
 Mozzo - *BG*
 Muccia - *MC*
 Muggia - *TS*

Muggiò - *MI*
 Mugnano del Cardinale - *AV*
 Mugnano di Napoli - *NA*
 Mulazzano - *MI*
 Mulazzo - *MS*
 Mura - *BS*
 Muravera - *CA*
 Murazzano - *CN*
 Murello - *CN*
 Murialdo - *SV*
 Murisengo - *AL*
 Murlo - *SI*
 Muro Leccese - *LE*
 Muro Lucano - *PZ*
 Muros - *SS*
 Muscoline - *BS*
 Musei - *CA*
 Musile di Piave - *VE*
 Musso - *CO*
 Mussolente - *VI*
 Mussomeli - *CL*
 Muzzana del Turgnano - *UD*
 Muzzano - *VC*

N

Nago-Tòrbole - *TN*
 Nalles - *BZ*
 Nanno - *TN*
 Nanto - *VI*
 Napoli - *NA*
 Nardolia - *CA*
 Narcao - *CA*
 Nardò - *LE*
 Nardodipace - *CZ*
 Narni - *TR*
 Naro - *AG*
 Narzole - *CN*
 Nasino - *SV*
 Naso - *ME*
 Naturno - *BZ*
 Nave - *BS*
 Nave San Rocco - *TN*
 Navèlli - *AQ*
 Naz Sclaves - *BZ*
 Nazzano - *ROMA*
 Ne - *GE*
 Nebbiuno - *NO*
 Negrar - *VR*
 Neirone - *GE*
 Neive - *CN*
 Nembro - *BG*
 Nemi - *ROMA*
 Nemoli - *PZ*
 Neoneli - *CA*
 Nepi - *VT*
 Nereto - *TE*
 Nerola - *ROMA*
 Nervesa della Battaglia - *TV*
 Nerviano - *MI*
 Nespolo - *RI*
 Nesso - *CO*
 Netro - *VC*
 Nettuno - *ROMA*
 Neviano - *LE*
 Neviano degli Arduini - *PR*
 Neviglie - *CN*
 Niardo - *BS*
 Nibbiano - *PC*
 Nibbiola - *NO*
 Nibionno - *CO*

Nicastro - *CZ*
 Nichelino - *TO*
 Nicolosi - *CT*
 Nicorvo - *PV*
 Nicosia - *EN*
 Nicotera - *CZ*
 Niella Belbo - *CN*
 Niella Tanaro - *CN*
 Nimis - *UD*
 Niscemi - *CL*
 Nissoria - *EN*
 Nizza di Sicilia - *ME*
 Nizza Monferrato - *AT*
 Noale - *VE*
 Noasca - *TO*
 Nocera - *CS*
 Nocciano - *PE*
 Nocera Inferiore - *SA*
 Nocera Superiore - *SA*
 Nocera Tirinese - *CZ*
 Nocera Umbra - *PG*
 Noceto - *PR*
 Noci - *BA*
 Nociglia - *LE*
 Noepoli - *PZ*
 Nogara - *VR*
 Nogaredo - *TN*
 Nogarole Rocca - *VR*
 Nogarole Vicentino - *VI*
 Noicattaro - *BA*
 Nola - *NA*
 Nole - *TO*
 Noli - *SV*
 Nomaglio - *TO*
 Nomi - *TN*
 Nonantola - *MO*
 None - *TO*
 Nonio - *NO*
 Noragugume - *NU*
 Norbello - *CA*
 Norcia - *PG*
 Norma - *LT*
 Nosate - *MI*
 Notaresco - *TE*
 Noto - *SR*
 Novafeltria - *PS*
 Novaledo - *TN*
 Novalesa - *TO*
 Nova Levante - *BZ*
 Nova Milanese - *MI*
 Nova Ponente - *BZ*
 Novara - *NO*
 Novara di Sicilia - *ME*
 Nova Siri - *MT*
 Novate Mezzola - *SO*
 Novate Milanese - *MI*
 Nove - *VI*
 Novedrate - *CO*
 Novellara - *RE*
 Novello - *CN*
 Noventa di Piave - *VE*
 Noventa Padovana - *PD*
 Noventa Vicentina - *VI*
 Novi di Modena - *MO*
 Noviglio - *MI*
 Novi Ligure - *AL*
 Novi Vella - *SA*
 Novoli - *LE*
 Nucetto - *CN*
 Nuggedu di San Nicolò - *SS*
 Nuggedu Santa Vittoria - *CA*
 Nule - *SS*
 Nulvi - *SS*

Numana - *AN*
 Nuoro - *NU*
 Nurachi - *CA*
 Nuragus - *NU*
 Nurallao - *NU*
 Nuraminis - *CA*
 Nureci - *CA*
 Nurri - *NU*
 Nus - *AO*
 Nusco - *AV*
 Nuvolento - *BS*
 Nuvolera - *BS*
 Nuxis - *CA*

O

Occhieppo Inferiore - *VC*
 Occhieppo Superiore - *VC*
 Occhiobello - *RO*
 Occimiano - *AL*
 Ocre - *AQ*
 Odalengo Grande - *AL*
 Odalengo Piccolo - *AL*
 Oderzo - *TV*
 Odolo - *BS*
 Ofena - *AQ*
 Offagna - *AN*
 Offanego - *CR*
 Ofida - *AP*
 Ofiaga - *BS*
 Oggebbio - *NO*
 Oggiano con Santo Stefano - *VA*
 Oggiono - *CO*
 Oglianico - *TO*
 Ogliastro Cilento - *SA*
 Olbia - *SS*
 Olcenengo - *VC*
 Oldenico - *VC*
 Oleggio - *NO*
 Oleggio Castello - *NO*
 Olevano di Lomellina - *PV*
 Olevano Romano - *ROMA*
 Olevano sul Tusciano - *SA*
 Olgiate Comasco - *CO*
 Olgiate Molgora - *CO*
 Olgiate Olona - *VA*
 Olginate - *CO*
 Oliena - *NU*
 Olivadi - *CZ*
 Oliva Gessi - *PV*
 Oliveri - *ME*
 Oliveto Citra - *SA*
 Oliveto Lario - *CO*
 Oliveto Lucano - *MT*
 Olivetta San Michele - *IM*
 Olivola - *AL*
 Ollastra Simaxis - *CA*
 Ollolai - *NU*
 Ollomont - *AO*
 Olmedo - *SS*
 Olmeneta - *CR*
 Olmo al Brembo - *BG*
 Olmo Gentile - *AT*
 Oltre il Colle - *BG*
 Oltressenda Alta - *BG*
 Oltrona di San Mamette - *CO*
 Olzai - *NU*
 Ome - *BS*
 Omegna - *NO*
 Omignano - *SA*

Onani - *NU*
 Onano - *VT*
 Oncino - *CN*
 Oneta - *BG*
 Onifai - *NU*
 Oniferi - *NU*
 Onore - *BG*
 Ono San Pietro - *BS*
 Onzo - *SV*
 Opera - *MI*
 Opi - *AQ*
 Oppeano - *VR*
 Oppido Lucano - *PZ*
 Oppido Mamertina - *RC*
 Ora - *BZ*
 Orani - *NU*
 Oratino - *CB*
 Orbassano - *TO*
 Orbetello - *GR*
 Orciano di Pesaro - *PS*
 Orciano Pisano - *PI*
 Orco Feglino - *SV*
 Orero - *GE*
 Orgiano - *VI*
 Orgosolo - *NU*
 Oria - *BR*
 Oricola - *AQ*
 Origgio - *VA*
 Orino - *VA*
 Orio al Serio - *BG*
 Orio Canavese - *TO*
 Orio Litta - *MI*
 Oriolo - *CS*
 Oriolo Romano - *VT*
 Oristano - *CA*
 Ormea - *CN*
 Ormelle - *TV*
 Ornago - *MI*
 Ornavasso - *NO*
 Ornicca - *BG*
 Orosel - *NU*
 Orotelli - *NU*
 Orria - *SA*
 Orroli - *NU*
 Orsago - *TV*
 Orsara Bormida - *AL*
 Orsara di Puglia - *FG*
 Orsenigo - *CO*
 Orsogna - *CH*
 Orsomarso - *CS*
 Ortacesus - *CA*
 Orta di Atella - *CE*
 Orta Nova - *FG*
 Orta San Giulio - *NO*
 Orte - *VT*
 Ortelle - *LE*
 Ortezzano - *AP*
 Ortignano Raggiolo - *AR*
 Ortisei - *BZ*
 Ortona - *CH*
 Ortona dei Marsi - *AQ*
 Ortonovo - *SP*
 Ortovero - *SV*
 Ortucchio - *AQ*
 Ortueri - *NU*
 Orune - *NU*
 Orvieto - *TR*
 Orvinio - *RI*
 Orzinuovi - *BS*
 Orzivecchi - *BS*
 Osasco - *TO*
 Osasio - *TO*
 Oschiri - *SS*

Osidda - *NU*
 Osiglia - *SV*
 Osilo - *SS*
 Osimo - *AN*
 Osini - *NU*
 Osio Sopra - *BG*
 Osio Sotto - *BG*
 Osmate Lentate - *VA*
 Osnago - *CO*
 Osoppo - *UD*
 Ospedaletti - *IM*
 Ospedaletto - *TN*
 Ospedaletto d'Alpino - *AV*
 Ospedaletto Euganeo - *PD*
 Ospedaletto Lodigiano - *MI*
 Ospitale di Cadore - *BL*
 Ospitaletto - *BS*
 Ossago Lodigiano - *MI*
 Ossana - *TN*
 Ossi - *SS*
 Ossimo - *BS*
 Ossonova - *MI*
 Ossuccio - *CO*
 Ostana - *CN*
 Ostellato - *FE*
 Ostiano - *CR*
 Ostiglia - *MN*
 Ostra - *AN*
 Ostra Vetere - *AN*
 Ostuni - *BR*
 Otranto - *LE*
 Otricoli - *TR*
 Ottana - *NU*
 Ottati - *SA*
 Ottaviano - *NA*
 Ottiglio - *AL*
 Ottobiano - *PV*
 Ottone - *PC*
 Oulx - *TO*
 Ovada - *AL*
 Ovaro - *UD*
 Oviglio - *AL*
 Ovindoli - *AQ*
 Ovodda - *NU*
 Oyace - *AO*
 Ozegna - *TO*
 Ozieri - *SS*
 Ozzano dell'Emilia - *BO*
 Ozzano Monferrato - *AL*
 Ozzero - *MI*

P

Pabillonis - *CA*
 Paceco - *TP*
 Pace del Mela - *ME*
 Pacentro - *AQ*
 Pachino - *SR*
 Paciano - *PG*
 Padenghe sul Garda - *BS*
 Padergnone - *TN*
 Paderna - *AL*
 Paderno d'Adda - *CO*
 Paderno del Grappa - *TV*
 Paderno Dugnano - *MI*
 Paderno Franciacorta - *BS*
 Paderno Ponchielli - *CR*
 Padova - *PD*
 Padria - *SS*
 Padula - *SA*
 Paduli - *BN*

Paesana - *CN*
 Paese - *TP*
 Pagani - *SA*
 Paganico Sabino - *RI*
 Pagazzano - *BG*
 Pagliara - *ME*
 Paglieta - *CH*
 Pagnacco - *UD*
 Pagno - *CN*
 Pagnona - *CO*
 Pago del Vallo di Lauro - *AV*
 Pago Veiano - *BN*
 Paisco Lovenese - *BS*
 Paitone - *BS*
 Paladina - *BG*
 Palagano - *MO*
 Palagianello - *TA*
 Palagiano - *TA*
 Palagonia - *CT*
 Palaia - *PI*
 Palanzano - *PR*
 Palata - *CB*
 Palau - *SS*
 Palazzago - *BG*
 Palazzo Adriano - *PA*
 Palazzo Canavese - *TO*
 Palazzolo Acreide - *SR*
 Palazzolo dello Stella - *UD*
 Palazzolo sull'Oglio - *BS*
 Palazzolo Vercellese - *VC*
 Palazzo Pignano - *CR*
 Palazzo San Gervasio - *PZ*
 Palazuolo sul Senio - *FI*
 Palena - *CH*
 Palermiti - *CZ*
 Palermo - *PA*
 Palestrina - *ROMA*
 Palestro - *PV*
 Pallano - *FR*
 Pallizzi - *RC*
 Pallagorio - *CZ*
 Pallanzeno - *NO*
 Pallare - *SV*
 Palma Campania - *NA*
 Palma di Montechiaro - *AG*
 Palmanova - *UD*
 Palmariggi - *LE*
 Palmas Arborea - *CA*
 Palmi - *RC*
 Palmiano - *AP*
 Palmoli - *CH*
 Palo del Colle - *BA*
 Palombara Sabina - *ROMA*
 Palombaro - *CH*
 Palomonte - *SA*
 Palosco - *BG*
 Palù - *VR*
 Palù del Fersina - *TN*
 Paludi - *CS*
 Paluzza - *UD*
 Pamparato - *CN*
 Pancalleri - *TO*
 Pancarana - *PV*
 Panchià - *TN*
 Pandino - *CR*
 Panettieri - *CS*
 Panicale - *PG*
 Pannarano - *BN*
 Panni - *FG*
 Pannone - *TN*
 Pantelleria - *TP*
 Pantigliate - *MI*
 Paola - *CS*

Paolisi - *BN*
 Papasidero - *CS*
 Papozze - *RO*
 Parabiago - *MI*
 Parabita - *LE*
 Paratico - *BS*
 Parcines - *BZ*
 Parè - *CO*
 Parella - *TO*
 Parenti - *CS*
 Parete - *CE*
 Pareto - *AL*
 Parghelia - *CZ*
 Parlasco - *CO*
 Parina - *PR*
 Parodi Ligure - *AL*
 Paroldo - *CN*
 Parolise - *AV*
 Parona - *PV*
 Parrano - *TR*
 Parre - *BG*
 Partanna - *TP*
 Partinico - *PA*
 Paruzzaro - *NO*
 Parzanica - *BG*
 Pasian di Prato - *UD*
 Pasiano di Pordenone - *UD*
 Paspardo - *BS*
 Passerano Marmorito - *AT*
 Passignano sul Trasimeno - *PG*
 Passirano - *BS*
 Pastena - *FR*
 Pastorano - *CE*
 Pastrengo - *VR*
 Pasturana - *AL*
 Pasturo - *CO*
 Paternò - *CT*
 Paterno Calabro - *CS*
 Paternopoli - *AV*
 Patricia - *FR*
 Pattada - *SS*
 Patti - *ME*
 Patù - *LE*
 Pau - *CA*
 Paularo - *UD*
 Pauli Arborei - *CA*
 Paullatino - *CA*
 Paulo - *MI*
 Paupisi - *BN*
 Pavarolo - *TO*
 Pavia - *PV*
 Pavia di Udine - *UD*
 Pavone Canavese - *TO*
 Pavone del Mella - *BS*
 Pavullo nel Frignano - *MO*
 Pazzano - *RC*
 Peccolli - *PI*
 Pecco - *TO*
 Pecetto di Valenza - *AL*
 Pecetto Torinese - *TO*
 Pecorara - *PC*
 Pedace - *CS*
 Pedara - *CT*
 Pedaso - *AP*
 Pedavena - *BL*
 Pedemonte - *VI*
 Pederobba - *TV*
 Pedesina - *SO*
 Pedivigliano - *CS*
 Pedrengo - *BG*
 Peglio - *CO*
 Peglio - *PS*
 Pegognaga - *MN*

Peia - *BG*
 Peio - *TN*
 Pelago - *FI*
 Pella - *NO*
 Pellegrino Parmense - *PR*
 Pellezzano - *SA*
 Pello Intelvi - *CO*
 Pellizzano - *TN*
 Pelugo - *TN*
 Penango - *AT*
 Pennabilli - *PS*
 Pennadomo - *CH*
 Penna in Teverina - *TR*
 Pennapiadimonte - *CH*
 Penna San Giovanni - *MC*
 Penna Sant'Andrea - *TE*
 Penne - *PE*
 Pentone - *CZ*
 Perano - *CH*
 Perarolo di Cadore - *BL*
 Perca - *BZ*
 Percile - *ROMA*
 Perdasdefogu - *NU*
 Perdasaxius - *CA*
 Perdifumo - *SA*
 Perego - *CO*
 Pereto - *AQ*
 Perfugas - *SS*
 Pergine Valdarno - *AR*
 Pergine Valsugana - *TN*
 Pergola - *PS*
 Perinaldo - *IM*
 Perito - *SA*
 Perledo - *CO*
 Perletto - *CN*
 Perlo - *CN*
 Perloz - *AO*
 Pernumia - *PD*
 Pero - *MI*
 Perosa Argentina - *TO*
 Perosa Canavese - *TO*
 Ferrero - *TO*
 Persico Dosimo - *CR*
 Pertengo - *VC*
 Pertica Alta - *BS*
 Pertica Bassa - *BS*
 Pertosa - *SA*
 Pertusio - *TO*
 Perugia - *PG*
 Pesaro - *PS*
 Pescaglia - *LU*
 Pescantina - *VR*
 Pescara - *PE*
 Pescarolo ed Uniti - *CR*
 Pescasseroli - *AQ*
 Pescate - *CO*
 Pesche - *CB*
 Peschici - *FG*
 Peschiera Borromeo - *MI*
 Peschiera del Garda - *VR*
 Pesca - *PT*
 Pescina - *AQ*
 Pescocostanzo - *AQ*
 Pescocolicchio - *CB*
 Pescopagano - *PZ*
 Pescopennataro - *CB*
 Pescorocchiano - *RI*
 Pesco Sannita - *BN*
 Pescosansonesco - *PE*
 Pescosoldo - *FR*
 Pessano con Bornago - *MI*
 Pessina Cremonese - *CR*
 Pessineto - *TO*

- Petacciato - *CB*
 Petilla Policastro - *CZ*
 Petina - *SA*
 Petralia Soprana - *PA*
 Petralia Sottana - *PA*
 Petrella Salto - *RI*
 Petrella Tifernina - *CB*
 Petriano - *PS*
 Petriolo - *MC*
 Petritoli - *AP*
 Petrizzi - *CZ*
 Petronà - *CZ*
 Petruro Irpino - *AV*
 Pettenasco - *NO*
 Pettinengo - *VC*
 Pettineo - *ME*
 Pettoranello del Molise - *CB*
 Pettorano sul Gizio - *AQ*
 Pettorazza Grimani - *RO*
 Peveragno - *CN*
 Pezzana - *VC*
 Pezzaze - *BS*
 Pezzolo Valle Uzzone - *CN*
 Piacenza - *PC*
 Piacenza d'Adige - *PD*
 Piadena - *CR*
 Piagge - *PS*
 Piaggine - *SA*
 Piana Crixia - *SV*
 Piana degli Albanesi - *PA*
 Piana di Caiazzo - *CE*
 Pian Camuno - *BS*
 Piancastagnaio - *SI*
 Piancogno - *BS*
 Piandimeleto - *PS*
 Pian di Sco - *AR*
 Piane Crati - *CS*
 Pianella - *PE*
 Pianello del Lario - *CO*
 Pianello Val Tidone - *PO*
 Pianengo - *CR*
 Pianezza - *TO*
 Pianezze - *VI*
 Pianfei - *CN*
 Pianico - *BG*
 Pianiga - *VE*
 Piano di Sorrento - *NA*
 Pianopoli - *CZ*
 Pianoro - *BO*
 Plansano - *VT*
 Piantedo - *SO*
 Piario - *BG*
 Piasco - *CN*
 Piateda - *SO*
 Piatto - *VC*
 Piazza al Serchio - *LU*
 Piazza Armerina - *EN*
 Piazza Brembana - *BG*
 Piazzatorre - *BG*
 Piazzola sul Brenta - *PD*
 Piazzolo - *BG*
 Piaciano - *PE*
 Picerno - *PZ*
 Picinisco - *FR*
 Pico - *FR*
 Pica - *AT*
 Piedicavallo - *VC*
 Piedimonte d'Alife - *CE*
 Piedimonte Etneo - *CT*
 Piedimonte San Germano - *FR*
 Piedimulera - *NO*
 Piegaro - *PG*
 Pienza - *SI*
 Pieranica - *CR*
 Pietrabbandante - *CB*
 Pietrabrugna - *IM*
 Pietracamela - *TE*
 Pietracatella - *CB*
 Pietracupa - *CB*
 Pietradefusi - *AV*
 Pietra de' Giorgi - *PV*
 Pietraferrazzana - *CH*
 Pietrafitta - *CS*
 Pietragalla - *PZ*
 Pietra Ligure - *SV*
 Pietralunga - *PG*
 Pietra Marazzi - *AL*
 Pietramelara - *CE*
 Pietramontecorvino - *FG*
 Pietranico - *PE*
 Pietrapaola - *CS*
 Pietrapertosa - *PZ*
 Pietraperzia - *EN*
 Pietraporzio - *CN*
 Pietraraja - *BN*
 Pietrarubbia - *PS*
 Pietrasanta - *LU*
 Pietrastornina - *AV*
 Pietravairano - *CE*
 Pietrelcina - *BN*
 Pieve Albignola - *PV*
 Pieve a Nievole - *PT*
 Pievebovigliana - *MC*
 Pieve d'Alpago - *BL*
 Pieve del Cairo - *PV*
 Pieve di Bono - *TN*
 Pieve di Cadore - *BL*
 Pieve di Cento - *BO*
 Pieve di Coriano - *MN*
 Pieve di Ledro - *TN*
 Pieve di Soligo - *TV*
 Pieve di Teco - *IM*
 Pieve d'Olmi - *CR*
 Pieve Emanuele - *MI*
 Pieve Fissiraga - *MI*
 Pieve Fosciana - *LU*
 Pieve Ligure - *GE*
 Pievepelago - *MO*
 Pieve Porto Morone - *PV*
 Pieve San Giacomo - *CR*
 Pieve Santo Stefano - *AR*
 Pieve Tesino - *TN*
 Pieve Torina - *MC*
 Pieve Vergonte - *NO*
 Piglio - *FR*
 Pigna - *IM*
 Pignataro Interamna - *FR*
 Pignataro Maggiore - *CE*
 Pignola - *PZ*
 Pignone - *SP*
 Pigna - *CO*
 Pila - *VC*
 Pimentel - *CA*
 Pimonte - *NA*
 Pinarolo Po - *PV*
 Pinasca - *TO*
 Pincara - *RO*
 Pinerolo - *TO*
 Pineto - *TE*
 Pino d'Asti - *AT*
 Pino sulla sponda del Lago
 Maggiore - *VA*
 Pino Torinese - *TO*
 Pinzano al Tagliamento - *UD*
 Pinzolo - *TN*
 Piobbico - *PS*
 Piobesi d'Alba - *CN*
 Piobesi Torinese - *TO*
 Piode - *VC*
 Pioltello - *MI*
 Piombino - *LI*
 Piombino Dese - *PD*
 Pioraco - *MC*
 Piossasco - *TO*
 Piovà Massala - *AT*
 Piove di Sacco - *PD*
 Piovene Rocchette - *VI*
 Pivovera - *AL*
 Piozzano - *PC*
 Plozzo - *CN*
 Piraino - *ME*
 Pisa - *PI*
 Pissano - *NO*
 Piscina - *TO*
 Pisciotta - *SA*
 Pisogne - *BS*
 Pisoniano - *ROMA*
 Pistioeci - *MT*
 Pistola - *PT*
 Pistolesa - *VC*
 Piteglio - *PT*
 Pitigliano - *GR*
 Piubega - *MN*
 Piuro - *SO*
 Piverone - *TO*
 Pizzale - *PV*
 Pizzighettone - *CR*
 Pizzo - *CZ*
 Pizzoferrato - *CH*
 Pizzoli - *AQ*
 Pizzone - *CB*
 Pizzoni - *CZ*
 Placanica - *RC*
 Plataci - *CS*
 Platania - *CZ*
 Plati - *RC*
 Plaus - *BZ*
 Plesio - *CO*
 Ploaghe - *SS*
 Plodio - *SV*
 Pocapaglia - *CN*
 Pocenica - *UD*
 Podenzana - *MS*
 Podenzano - *PC*
 Pofi - *FR*
 Poggardo - *LE*
 Poggibonsi - *SI*
 Poggio a Caiano - *FI*
 Poggio Berni - *FO*
 Poggio Bustone - *RI*
 Poggio Catino - *RI*
 Poggiodomo - *PG*
 Poggiolorito - *CH*
 Poggio Imperiale - *FG*
 Poggiomarino - *NA*
 Poggio Mirteto - *RI*
 Poggio Molano - *RI*
 Poggio Nativo - *RI*
 Poggio Picenze - *AQ*
 Poggioreale - *TP*
 Poggio Renatico - *FE*
 Poggiorsini - *BA*
 Poggio Rusco - *MN*
 Poggio San Lorenzo - *RI*
 Poggio San Marcello - *AN*
 Poggio Sannita - *CB*
 Poggio San Vicino - *MC*
 Poggiridenti - *SO*
 Pogliano Milanese - *MI*
 Pognana Lario - *CO*
 Pognano - *BG*
 Pugno - *NO*
 Polana Maggiore - *VI*
 Polirino - *TO*
 Polaveno - *BS*
 Polcenigo - *UD*
 Polesella - *RO*
 Polesine Parmense - *PR*
 Poli - *ROMA*
 Polla - *CZ*
 Policoro - *MT*
 Polignano a Mare - *BA*
 Pollnago - *MO*
 Polino - *TR*
 Polistena - *RC*
 Pollizzi Generosa - *PA*
 Polla - *SA*
 Pollein - *AO*
 Pollena Trocchia - *NA*
 Pollenza - *MC*
 Pollica - *SA*
 Pollina - *PA*
 Pollone - *VC*
 Pollutri - *CH*
 Polonghera - *CN*
 Polpenazze - *BS*
 Polverara - *PD*
 Polverigi - *AN*
 Pomarance - *PI*
 Pamaritto - *TO*
 Pomarico - *MT*
 Pomarolo - *TN*
 Pomaro Monferrato - *AL*
 Pombia - *NO*
 Pomezia - *ROMA*
 Pomigliano d'Arco - *NA*
 Pompei - *NA*
 Pompelana - *IM*
 Pomplano - *BS*
 Pomponesco - *MN*
 Poncarale - *BS*
 Ponderano - *VC*
 Ponna - *CO*
 Ponsacco - *PI*
 Ponso - *PD*
 Pontassieve - *FI*
 Pont Bozet - *AO*
 Pont Canavese - *TO*
 Ponte - *BN*
 Pontebba - *UD*
 Ponte Buggianese - *PT*
 Pontecagnano Falano - *SA*
 Pontecchio Polesine - *RO*
 Pontechianale - *CN*
 Pontecorvo - *FR*
 Pontecurone - *AL*
 Pontedassio - *IM*
 Ponte dell'Olio - *PC*
 Pontedera - *PI*
 Ponte di Legno - *BS*
 Ponte di Piave - *TV*
 Ponte Gardena - *BZ*
 Ponte in Valtellina - *SO*
 Ponte Lambro - *CO*
 Pontelandolfo - *BN*
 Pontelatone - *CE*
 Pontelongo - *PD*
 Ponte nelle Alpi - *BL*
 Ponte Nizza - *PV*
 Ponte Nossola - *BG*
 Pontenure - *PC*
 Ponteranica - *BG*
 Ponte San Nicolò - *PD*
 Ponte San Pietro - *BG*

- Pontestura - *AL*
 Pontevico - *BS*
 Pontey - *AO*
 Ponti - *AL*
 Pontida - *BG*
 Pontinia - *LT*
 Pontinvrea - *SV*
 Pontirolo Nuovo - *BG*
 Ponti sul Mincio - *MN*
 Pontoglio - *BS*
 Pontremoli - *MS*
 Pont Saint Martin - *AO*
 Ponza - *LT*
 Ponzano di Fermo - *AP*
 Ponzano Monferrato - *AL*
 Ponzano Romano - *ROMA*
 Ponzano Veneto - *TV*
 Ponzone - *AL*
 Popoli - *PE*
 Poppi - *AR*
 Porano - *TR*
 Porcarl - *LU*
 Porcia - *UD*
 Pordenone - *UD*
 Porlezza - *CO*
 Pornassio - *IM*
 Porpetto - *UD*
 Porretta Terme - *BO*
 Portacomaro - *AT*
 Portalbera - *PV*
 Porte - *TO*
 Portici - *NA*
 Portico di Caserta - *CE*
 Portico e San Benedetto - *FO*
 Portigliola - *RC*
 Porto Azzurro - *LI*
 Portobuffolè - *TV*
 Portocannone - *CB*
 Porto Ceresio - *VA*
 Porto Empedocle - *AG*
 Portoferraio - *LI*
 Portofino - *GE*
 Portogruaro - *VE*
 Portomaggiore - *FE*
 Porto Mantovano - *MN*
 Porto Recanati - *MC*
 Porto San Giorgio - *AP*
 Porto Sant'Elpidio - *AP*
 Portoscuso - *CA*
 Porto Tolle - *RO*
 Porto Torres - *SS*
 Porto Valtravaglia - *VA*
 Portovenere - *SP*
 Portula - *VC*
 Posada - *NU*
 Posina - *VI*
 Positano - *SA*
 Possagno - *TV*
 Posta - *RI*
 Posta Fibreno - *FR*
 Postal - *BZ*
 Postalesio - *SO*
 Postiglione - *SA*
 Postua - *VC*
 Potenza - *PZ*
 Potenza Picena - *MC*
 Pove del Grappa - *VI*
 Povegliano - *TV*
 Povegliano Veronese - *VR*
 Paviglio - *RE*
 Povoletto - *UD*
 Pozza di Fassa - *TN*
 Pozzaglia Sabino - *RI*
 Pozzaglio ed Uniti - *CR*
 Pozzallo - *RG*
 Pozzilli - *CB*
 Pozzo d'Adda - *MI*
 Pozzolengo - *BS*
 Pozzoleone - *VI*
 Pozzol Groppo - *AL*
 Pozzolo Formigaro - *AL*
 Pozzomaggiore - *SS*
 Pozzonovo - *PD*
 Pozzuoli - *NA*
 Pozzuolo del Friuli - *UD*
 Pozzuolo Martesana - *MI*
 Pradalunga - *BG*
 Pradamano - *UD*
 Pradives - *CN*
 Pragelato - *TO*
 Praia a Mare - *CS*
 Praiano - *SA*
 Pralboino - *BS*
 Prali - *TO*
 Pralormo - *TO*
 Pralungo - *VC*
 Pramaggiore - *VE*
 Pramollo - *TO*
 Prarolo - *VC*
 Prarostino - *TO*
 Prasco - *AL*
 Prascorsano - *TO*
 Praso - *TN*
 Prata Camporacchio - *SO*
 Prata d'Ansidonia - *AQ*
 Prata di Pordenone - *UD*
 Prata di Principato Ultra - *AV*
 Prata Sannita - *CE*
 Pratella - *CE*
 Pratiglione - *TO*
 Prato - *FI*
 Prato allo Stelvio - *BZ*
 Prato Carnico - *UD*
 Pratola Peligna - *AQ*
 Pratola Serra - *AV*
 Prato Sesia - *NO*
 Pratovecchio - *AR*
 Pravidomini - *UD*
 Pray - *VC*
 Prazzo - *CN*
 Precenico - *UD*
 Preci - *PG*
 Predappio - *FO*
 Predazzo - *TN*
 Predoi - *BZ*
 Predore - *BG*
 Predosa - *AL*
 Preganziol - *TV*
 Pregnana Milanese - *MI*
 Prelà - *IM*
 Premana - *CO*
 Premariacco - *UD*
 Premeno - *NO*
 Premia - *NO*
 Premilcuore - *FO*
 Premolo - *BG*
 Premosello Chiovenda - *NO*
 Preone - *UD*
 Preore - *TN*
 Prepotto - *UD*
 Pré Saint Didier - *AO*
 Preseglie - *BS*
 Presenzano - *CE*
 Presezzo - *BG*
 Presicce - *LE*
 Pressana - *VR*
 Prestine - *BS*
 Pretoro - *CH*
 Prevalle - *BS*
 Prezza - *AQ*
 Prezzo - *TN*
 Priero - *CN*
 Prignano Cilento - *SA*
 Prignano sulla Secchia - *MO*
 Primaluna - *CO*
 Priocca - *CN*
 Priola - *CN*
 Priverno - *LT*
 Prizzi - *PA*
 Procono - *VT*
 Procidia - *NA*
 Propata - *GE*
 Proserpio - *CO*
 Prossedi - *LT*
 Provaglio d'Iseo - *BS*
 Provaglio Val Sabbia - *BS*
 Proves - *BZ*
 Providenti - *CB*
 Prunetto - *CN*
 Puegnago - *BS*
 Puglianello - *BN*
 Pula - *CA*
 Pulfero - *UD*
 Pulsano - *TA*
 Pumenengo - *BG*
 Puos d'Alpago - *BL*
 Pusiano - *CO*
 Putifigari - *SS*
 Putignano - *BA*
- Q**
- Quadrelle - *AV*
 Quadri - *CH*
 Quagliuzzo - *TO*
 Qualiano - *NA*
 Quaranti - *AT*
 Quaregna - *VC*
 Quargnento - *AL*
 Quarna Sopra - *NO*
 Quarna Sotto - *NO*
 Quarona - *VC*
 Quarratà - *PT*
 Quart - *AO*
 Quarto - *NA*
 Quarto d'Altino - *VE*
 Quartu Sant'Elena - *CA*
 Quassolo - *TO*
 Quattordio - *AL*
 Quattro Castella - *RE*
 Quero - *BL*
 Quiliano - *SV*
 Quincinetto - *TO*
 Quindici - *AV*
 Quingentole - *MN*
 Quintano - *CR*
 Quinto di Treviso - *TV*
 Quinto Vercellese - *VC*
 Quinto Vicentino - *VI*
 Quinzano d'Oglio - *BS*
 Quistello - *MN*
 Quittengo - *VC*
- R**
- Rabbi - *TN*
 Racale - *LE*
 Racalmuto - *AG*
 Racconigi - *CN*
 Raccuja - *ME*
 Racines - *BZ*
 Radda in Chianti - *SI*
 Raddusa - *CT*
 Radiofani - *SI*
 Radicondoli - *SI*
 Raffadali - *AG*
 Ragogna - *UD*
 Ragoli - *TN*
 Ragusa - *RG*
 Rafano - *AQ*
 Ramacca - *CT*
 Ramiseto - *RE*
 Ramponio Verna - *CO*
 Rancio Valouvia - *VA*
 Ranco - *VA*
 Randazzo - *CT*
 Ranica - *BG*
 Ranzanico - *BG*
 Ranzo - *IM*
 Rapagnano - *AP*
 Rapallo - *GE*
 Rapino - *CH*
 Rapolano Terme - *SI*
 Rapolla - *PZ*
 Rapone - *PZ*
 Rassa - *VC*
 Rasun Anterselva - *BZ*
 Rasura - *SO*
 Ravanusa - *AG*
 Ravarino - *MO*
 Ravascletto - *UD*
 Ravello - *SA*
 Ravenna - *RA*
 Raveo - *UD*
 Raviscanina - *CE*
 Re - *NO*
 Rea - *PV*
 Realmonte - *AG*
 Reana del Roiale - *UD*
 Reano - *TO*
 Recale - *CE*
 Recanati - *MC*
 Recco - *GE*
 Recetto - *NO*
 Recoaro Terme - *VI*
 Redavalle - *PV*
 Redonesco - *MN*
 Refrancore - *AT*
 Refrontolo - *TV*
 Regalbuto - *EN*
 Reggello - *FI*
 Reggio di Calabria - *RC*
 Reggiolo - *RE*
 Reggio nell'Emilia - *RE*
 Reino - *BN*
 Reitano - *ME*
 Remanzacco - *UD*
 Remedello - *BS*
 Renate - *MI*
 Rende - *CS*
 Renon - *BZ*
 Resana - *TV*
 Rescaldina - *MI*
 Resia - *UD*
 Resina - *NA*
 Resiutta - *UD*
 Resutano - *CL*
 Retorbido - *PV*
 Revello - *CN*
 Revere - *MN*
 Revigliasco d'Asti - *AT*

- Revine Lago - *TV*
 Revò - *TN*
 Rezzago - *CO*
 Rezzato - *BS*
 Rezzo - *IM*
 Rezzoaglio - *GE*
 Rhêmes Notre Dame - *AO*
 Rhêmes Saint Georges - *AO*
 Rho - *MI*
 Riace - *RC*
 Rialto - *SV*
 Riano - *ROMA*
 Riardo - *CE*
 Ribera - *AG*
 Ribordone - *TO*
 Ricadi - *CZ*
 Ricaldone - *AL*
 Riccia - *CB*
 Riccione - *FO*
 Riccò del Golfo di Spezia - *SP*
 Ricengo - *CR*
 Ricigliano - *SA*
 Riese Pio X - *TV*
 Riesi - *CL*
 Rieti - *RI*
 Rifano - *BZ*
 Rifreddo - *CN*
 Rignano Flaminio - *ROMA*
 Rignano Garganico - *FG*
 Rignano sull'Arno - *FI*
 Rigolato - *UD*
 Rima San Giuseppe - *VC*
 Rimasco - *VC*
 Rimella - *VC*
 Rimini - *FO*
 Rio di Pusteria - *BZ*
 Rionfreddo - *ROMA*
 Riola Sardo - *CA*
 Riolo Terme - *RA*
 Riolutato - *MO*
 Riomaggiore - *SP*
 Rio Marina - *LI*
 Rio nell'Elba - *LI*
 Rionero in Vulture - *PZ*
 Rionero Sannitico - *CB*
 Rio Saliceto - *RE*
 Ripabottoni - *CB*
 Ripacandida - *PZ*
 Ripalimosano - *CB*
 Ripalta Arpina - *CR*
 Ripalta Cremasca - *CR*
 Ripalta Guerina - *CR*
 Riparbella - *PI*
 Ripa Teatina - *CH*
 Ripatransone - *AP*
 Ripe - *AN*
 Ripe San Ginesio - *MC*
 Ripi - *FR*
 Riposto - *CT*
 Rittana - *CN*
 Riva - *TN*
 Riva di Solto - *BG*
 Rivalba - *TO*
 Riva Ligure - *IM*
 Rivalta Bormida - *AL*
 Rivalta di Torino - *TO*
 Rivamonte Agordino - *BL*
 Rivanazzano - *PV*
 Riva presso Chieri - *TO*
 Rivara - *TO*
 Rivarolo Canavese - *TO*
 Rivarolo del Re ed Uniti - *CR*
 Rivarolo Mantovano - *MN*
 Rivarone - *AL*
 Rivarossa - *TO*
 Riva Valdobbia - *VC*
 Rive - *VC*
 Rive d'Arcano - *UD*
 Rivello - *PZ*
 Rivergaro - *PC*
 Riviera d'Adda - *BG*
 Rivignano - *UD*
 Rivisondoli - *AQ*
 Rivodutri - *RI*
 Rivoli - *TO*
 Rivoli Veronese - *VR*
 Rivolta d'Adda - *CR*
 Rizziconi - *RC*
 Roana - *VI*
 Roaschia - *CN*
 Roascio - *CN*
 Roasio - *VC*
 Roatto - *AT*
 Robassomero - *TO*
 Robbiate - *CO*
 Robbio - *PV*
 Robecchetto con Induno - *MI*
 Robecco d'Oglio - *CR*
 Robecco Pavese - *PV*
 Robecco sul Naviglio - *MI*
 Robella - *AT*
 Robilante - *CN*
 Roburent - *CN*
 Roccabascerana - *AV*
 Roccabernarda - *CZ*
 Roccabianca - *PR*
 Roccabruna - *CN*
 Rocca Canavese - *TO*
 Rocca Canterano - *ROMA*
 Roccasale - *AQ*
 Rocca Cigliè - *CN*
 Rocca d'Arazzo - *AT*
 Rocca d'Arce - *FR*
 Roccadaspide - *SA*
 Rocca de' Baldi - *CN*
 Rocca de' Giorgi - *PV*
 Rocca d'Evandro - *CE*
 Rocca di Botte - *AQ*
 Rocca di Cambio - *AQ*
 Rocca di Cave - *ROMA*
 Rocca di Mezzo - *AQ*
 Rocca di Neto - *CZ*
 Rocca di Papa - *ROMA*
 Roccaforita - *ME*
 Roccafluvione - *AP*
 Roccaforte del Greco - *RC*
 Roccaforte Ligure - *AL*
 Roccaforte Mondovì - *CN*
 Roccaforzata - *TA*
 Roccafranca - *BS*
 Roccagiovine - *ROMA*
 Roccagloriosa - *SA*
 Roccagorga - *LT*
 Rocca Grimalda - *AL*
 Rocca Imperiale - *CS*
 Roccalbegna - *GR*
 Roccalumera - *ME*
 Roccamandolfi - *CB*
 Rocca Massima - *LT*
 Roccamena - *PA*
 Roccamonfina - *CE*
 Roccamontepiano - *CH*
 Roccamorice - *PE*
 Roccanova - *PZ*
 Roccantica - *RI*
 Roccapalumba - *PA*
 Rocca Pia - *AQ*
 Roccapiemonte - *SA*
 Rocca Pietore - *BL*
 Rocca Priora - *ROMA*
 Roccarainola - *NA*
 Roccaraso - *AQ*
 Roccaromana - *CE*
 Rocca San Casciano - *FO*
 Rocca San Felice - *AV*
 Rocca San Giovanni - *CH*
 Rocca Santa Maria - *TE*
 Rocca Santo Stefano - *ROMA*
 Roccascalegna - *CH*
 Roccasecca - *FR*
 Roccasecca dei Volsci - *LT*
 Roccasecure - *CB*
 Rocca Sinibalda - *RI*
 Roccasparvera - *CN*
 Roccaspinalveti - *CH*
 Roccastrada - *GR*
 Rocca Susella - *PV*
 Roccavaldina - *ME*
 Roccaverano - *AT*
 Roccavignale - *SV*
 Roccavione - *CN*
 Roccavivara - *CB*
 Roccella Ionica - *RC*
 Roccella Valdemone - *ME*
 Rocchetta a Volturno - *CB*
 Rocchetta Belbo - *CN*
 Rocchetta di Vara - *SP*
 Rocchetta e Croce - *CE*
 Rocchetta Ligure - *AL*
 Rocchetta Nervina - *IM*
 Rocchetta Palafea - *AT*
 Rocchetta Sant'Antonio - *FG*
 Rocchetta Tanaro - *AT*
 Rodano - *MI*
 Roddi - *CN*
 Roddino - *CN*
 Rodello - *CN*
 Rodengo - *BZ*
 Rodengo-Salano - *BS*
 Roderò - *CO*
 Rodi Garganico - *FG*
 Rodigo - *MN*
 Rodi Milici - *ME*
 Roè Volciano - *BS*
 Ro Ferrarese - *FE*
 Rofrano - *SA*
 Rogeno - *CO*
 Roggiano Gravina - *CS*
 Roghudi - *RC*
 Rogliano - *CS*
 Rognano - *PV*
 Rogno - *BG*
 Rogolo - *SO*
 Roiate - *ROMA*
 Roio del Sangro - *CH*
 Roisan - *AO*
 Róletto - *TO*
 Rolo - *RE*
 Roma - *ROMA*
 Romagnano al Monte - *SA*
 Romagnano Sesia - *NO*
 Romagnese - *PV*
 Romallo - *TN*
 Romana - *SS*
 Romanengo - *CR*
 Romano Canavese - *TO*
 Romano d'Ezzelino - *VI*
 Romano di Lombardia - *BG*
 Romans d'Isonzo - *GO*
 Rombiolo - *CZ*
 Romeno - *TN*
 Romentino - *NO*
 Ronchetta - *ME*
 Ronago - *CO*
 Roncà - *VR*
 Roncade - *TV*
 Roncadelle - *BS*
 Roncaro - *PV*
 Roncegno - *TN*
 Roncello - *MI*
 Ronchi Valsugana - *TN*
 Ronchi dei Legionari - *GO*
 Ronchis - *UD*
 Ronciglione - *VT*
 Ronco all'Adige - *VR*
 Roncobello - *BG*
 Ronco BIELLESE - *VC*
 Ronco Briantino - *MI*
 Ronco Canavese - *TO*
 Roncoferro - *MN*
 Roncofreddo - *FO*
 Roncola - *BG*
 Roncone - *TN*
 Ronco Scrivia - *G*
 Rondanina - *GE*
 Rondissone - *TC*
 Ronsecco - *VC*
 Ronzone - *TN*
 Roppolo - *VC*
 Rorà - *TO*
 Roretto Chisone - *TO*
 Rosà - *VI*
 Rosarno - *RC*
 Rosasco - *PV*
 Rosate - *MI*
 Rosazza - *VC*
 Rosciano - *PE*
 Roscigno - *SA*
 Rose - *CS*
 Rosello - *CH*
 Roseto degli Abruzzi - *TE*
 Roseto Valfortore - *FG*
 Rosignano Marittimo - *LI*
 Rosignano Monferrato - *AL*
 Rosito Capo Spulico - *CS*
 Rosolina - *RO*
 Rosolini - *SR*
 Rosora - *AN*
 Rossa - *VC*
 Rossana - *CN*
 Rossano - *CS*
 Rossano Veneto - *VI*
 Rossiglione - *GE*
 Rosta - *TO*
 Rota d'Imagna - *BG*
 Rota Greca - *CS*
 Rotella - *AP*
 Rotello - *CB*
 Rotonda - *PZ*
 Rotondella - *MT*
 Rotondi - *AV*
 Rottofreno - *PC*
 Rotzo - *VI*
 Rovagnate - *CO*
 Rovasenda - *VC*
 Rovato - *BS*
 Rovigno - *GE*
 Rovellasca - *CO*
 Rovello Porro - *CO*
 Roverbella - *MN*
 Roverchiara - *VR*

Roverè della Luna - *TN*
 Roveredo di Guà - *VR*
 Roveredo in Piano - *UD*
 Rovereto - *TN*
 Roverè Veronese - *VR*
 Rovescala - *PV*
 Rovetta - *BG*
 Roviano - *ROMA*
 Rovigo - *RO*
 Rovito - *CS*
 Rovolon - *PD*
 Rozzano - *MI*
 Rubano - *PD*
 Rubiana - *TO*
 Rubiera - *RE*
 Ruda - *UD*
 Rudiano - *BS*
 Rueglio - *TO*
 Ruffano - *LE*
 Ruffa - *CN*
 Ruffrè - *TN*
 Rufina - *FI*
 Ruinas - *CA*
 Ruino - *PV*
 Rumo - *TN*
 Ruoti - *PZ*
 Russi - *RA*
 Rutigliano - *BA*
 Rutino - *SA*
 Ruviano - *CE*
 Ruvo del Monte - *PZ*
 Ruvo di Puglia - *BA*

S

Sabaudia - *LT*
 Sabbia - *VC*
 Sabbio Chiese - *BS*
 Saubioneta - *MN*
 Sacco - *SA*
 Saaccolongo - *PD*
 Sacile - *UD*
 Sacrofano - *ROMA*
 Sadali - *NU*
 Sagama - *NU*
 Sagliano Micca - *VC*
 Sagrado - *GO*
 Sagron Mis - *TN*
 Saint Cristophe - *AO*
 Saint Denis - *AO*
 Saint Marcel - *AO*
 Saint Nicolas - *AO*
 Saint Oyen - *AO*
 Saint Pierre - *AO*
 Saint Rhémy - *AO*
 Saint Vincent - *AO*
 Sala Baganza - *PR*
 Sala Biellese - *VC*
 Sala Bolognese - *BO*
 Sala Comacina - *CO*
 Sala Consilina - *SA*
 Sala Monferrato - *AL*
 Salandra - *MT*
 Salaparuta - *TP*
 Salara - *RO*
 Salasco - *VC*
 Salassa - *TO*
 Salbertrand - *TO*
 Salcedo - *VI*
 Salcito - *CB*
 Sale - *AL*

Sale delle Langhe - *CN*
 Sale Marasino - *BS*
 Salemi - *TP*
 Salento - *SA*
 Salerano Canavese - *TO*
 Salerano sul Lambro - *MI*
 Salerno - *SA*
 Sale San Giovanni - *CN*
 Saletto - *PD*
 Salgareda - *TV*
 Salice Salentino - *LE*
 Saliceto - *CN*
 Salisano - *RI*
 Sali Vercellese - *VC*
 Sallzole - *VR*
 Salle - *PE*
 Salmour - *CN*
 Salò - *BS*
 Salerno - *BZ*
 Salsomaggiore Terme - *PR*
 Saltara - *PS*
 Saltrio - *VA*
 Saludecio - *FC*
 Saluggia - *VC*
 Salussola - *VC*
 Saluzzo - *CN*
 Salve - *LE*
 Salviroia - *CR*
 Salvitelle - *SA*
 Salza di Pinerolo - *TO*
 Salza Irpina - *AV*
 Salzano - *VE*
 Samarate - *VA*
 Samassi - *CA*
 Samatzai - *CA*
 Sambiase - *CZ*
 Sambuca di Sicilia - *AG*
 Sambuca Pistoiese - *PT*
 Sambuci - *ROMA*
 Sambuco - *CN*
 Sammichele di Bari - *BA*
 Samo - *RC*
 Samolaco - *SO*
 Samone - *TO*
 Samone - *TN*
 Sampeyre - *CN*
 Samugheo - *CA*
 Sanarica - *LE*
 San Bartolomeo del Cervo - *IM*
 San Bartolomeo in Galdo - *BN*
 San Bartolomeo Val Cavargna - *CO*
 San Basile - *CS*
 San Basilio - *CA*
 San Bassano - *CR*
 San Bellino - *RO*
 San Benedetto Belbo - *CN*
 San Benedetto dei Marsi - *AQ*
 San Benedetto del Tronto - *AP*
 San Benedetto in Perillis - *AQ*
 San Benedetto Po - *MN*
 San Benedetto Ullano - *CS*
 San Benedetto Val di Sambro - *BO*
 San Benigno Canavese - *TO*
 San Bernardino Verbano - *NO*
 San Biagio della Cima - *IM*
 San Biagio di Callalta - *TV*
 San Biagio Platani - *AG*
 San Biagio Saracinisco - *FR*
 San Biase - *CB*
 San Bonifacio - *VR*

San Buono - *CH*
 San Calogero - *CZ*
 San Candido - *BZ*
 San Candian d'Isonzo - *GO*
 San Carlo Canavese - *TO*
 San Casciano dei Bagni - *SI*
 San Casciano in Val di Pesa - *FI*
 San Cataldo - *CL*
 San Cesario di Lecce - *LE*
 San Cesario sul Panaro - *MO*
 San Chirico Nuovo - *PZ*
 San Chirico Raparo - *PZ*
 San Cipirello - *PA*
 San Cipriano d'Aversa - *CE*
 San Cipriano Picentino - *SA*
 San Cipriano Po - *PV*
 San Clemente - *FO*
 San Colombano al Lambro - *MI*
 San Colombano Belmonte - *TO*
 San Colombano Certenoli - *GE*
 San Cono - *CT*
 San Cosmo Albanese - *CS*
 San Costantino Albanese - *PZ*
 San Costantino Calabro - *CZ*
 San Costanzo - *PS*
 San Cristoforo - *AL*
 San Damiano al Colle - *PV*
 San Damiano d'Asti - *AT*
 San Damiano Macra - *CN*
 San Daniele del Friuli - *UD*
 San Daniele Po - *CR*
 San Demetrio Corone - *CS*
 San Demetrio ne' Vestini - *AQ*
 San Didero - *TO*
 Sandigliano - *VC*
 San Donaci - *BR*
 San Donà di Piave - *VE*
 San Donato di Lecce - *LE*
 San Donato di Ninea - *CS*
 San Donato Milanese - *MI*
 San Donato Val di Comino - *FR*
 San Dorligo della Valle - *TS*
 Sandrigo - *VI*
 San Fedele Intelvi - *CO*
 San Fele - *PZ*
 San Felice - *BZ*
 San Felice a Cancellò - *CE*
 San Felice Circeo - *LT*
 San Felice del Benaco - *BS*
 San Felice del Molise - *CB*
 San Felice sul Panaro - *MO*
 San Ferdinando di Puglia - *FG*
 San Fermo della Battaglia - *CO*
 San Fili - *CS*
 San Filippo del Mela - *ME*
 San Fior - *TV*
 San Florano - *MI*
 San Floriano del Collio - *GO*
 San Floro - *CZ*
 San Francesco al Campo - *TO*
 San Francesco d'Aglientu - *SS*
 San Fratello - *ME*
 Sanfrè - *CN*
 Sanfront - *CN*
 Sangano - *TO*
 San Gavino Monreale - *CA*
 San Gemini - *TR*

San Genesio Atesino - *BZ*
 San Genesio ed Uniti - *PV*
 San Gennaro Vesuviano - *NA*
 San Germano Chisone - *TO*
 San Germano dei Berici - *VI*
 San Germano Vercellese - *VC*
 San Gervasio Bresciano - *BS*
 San Giacomo degli Schiavoni - *CB*
 San Giacomo delle Segnate - *MN*
 San Giacomo Filippo - *SO*
 San Giacomo Vercellese - *VC*
 Sangiano - *VA*
 San Gillo - *TO*
 San Gimignano - *SI*
 San Ginesio - *MC*
 Sanginetto - *CS*
 San Giorgio a Cremano - *NA*
 San Giorgio Albanese - *CS*
 San Giorgio a Liri - *FR*
 San Giorgio Canavese - *TO*
 San Giorgio della Richinvelda - *UD*
 San Giorgio delle Pertiche - *PD*
 San Giorgio del Sannio - *BN*
 San Giorgio di Lomellina - *PV*
 San Giorgio di Mantova - *MN*
 San Giorgio di Nogaro - *UD*
 San Giorgio di Pesaro - *PS*
 San Giorgio di Piano - *BO*
 San Giorgio in Bosco - *PD*
 San Giorgio Ionico - *TA*
 San Giorgio la Molara - *BN*
 San Giorgio Lucano - *MT*
 San Giorgio Monferrato - *AL*
 San Giorgio Morgeto - *RC*
 San Giorgio Placentino - *PC*
 San Giorgio Scarampi - *AT*
 San Giorgio su Legnano - *MI*
 San Giorio di Susa - *TO*
 San Giovanni al Natisone - *UD*
 San Giovanni a Piro - *SA*
 San Giovanni Bianco - *BG*
 San Giovanni d'Asso - *SI*
 San Giovanni del Dosso - *MN*
 San Giovanni di Gerace - *RC*
 San Giovanni Gemini - *AG*
 San Giovanni Ilarione - *VR*
 San Giovanni Incarico - *FR*
 San Giovanni in Croce - *CR*
 San Giovanni in Fiore - *CS*
 San Giovanni in Galdo - *CB*
 San Giovanni in Marignano - *FO*
 San Giovanni in Persiceto - *BO*
 San Giovanni la Punta - *CT*
 San Giovanni Lipioni - *CH*
 San Giovanni Lupatoto - *VR*
 San Giovanni Rotondo - *FG*
 San Giovanni Suergiu - *CA*
 San Giovanni Teatino - *CH*
 San Giovanni Valdarno - *AR*
 San Giuliano del Sannio - *CB*
 San Giuliano di Puglia - *CB*
 San Giuliano Milanese - *MI*
 San Giuliano Terme - *PI*
 San Giuseppe Jato - *PA*
 San Giuseppe Vesuviano - *NA*
 San Giustino - *PG*
 San Giusto Canavese - *TO*
 San Godenzo - *FI*

- San Gregorio da Sassola - *ROMA*
 San Gregorio di Catania - *CT*
 San Gregorio d'Ippona - *CZ*
 San Gregorio Magno - *SA*
 San Gregorio Matese - *CE*
 San Gregorio nelle Alpi - *BL*
 Sanguinetto - *VR*
 San Lazzaro di Savena - *BO*
 San Leo - *PS*
 San Leonardo - *UD*
 San Leonardo in Passiria - *BZ*
 San Leucio del Sannio - *BN*
 San Lorenzello - *BN*
 San Lorenzo - *RC*
 San Lorenzo al Mare - *IM*
 San Lorenzo Bellizzi - *CS*
 San Lorenzo del Vallo - *CS*
 San Lorenzo di Mossa - *GO*
 San Lorenzo di Sebato - *BZ*
 San Lorenzo in Banale - *TN*
 San Lorenzo in Campo - *PS*
 San Lorenzo Maggiore - *BN*
 San Lorenzo Nuovo - *VT*
 San Luca - *RC*
 San Lucido - *CS*
 San Lupo - *BN*
 Sanluri - *CA*
 San Mango d'Aquino - *CZ*
 San Mango Piemonte - *SA*
 San Mango sul Calore - *AV*
 San Marcellino - *CE*
 San Marcello - *AN*
 San Marcello Pistolese - *PT*
 San Marco Argentano - *CS*
 San Marco d'Alunzio - *ME*
 San Marco dei Cavoti - *BN*
 San Marco in Lamis - *FG*
 San Marco la Catola - *FG*
 San Martino Alferi - *AT*
 San Martino al Tagliamento - *UD*
 San Martino Buon Albergo - *VR*
 San Martino Canavese - *TO*
 San Martino d'Agri - *PZ*
 San Martino dall'Argine - *MN*
 San Martino del Lago - *CR*
 San Martino di Finita - *CS*
 San Martino di Lupari - *PD*
 San Martino di Venezze - *RO*
 San Martino in Badia - *BZ*
 San Martino in Passiria - *BZ*
 San Martino in Pensilis - *CB*
 San Martino in Rio - *RE*
 San Martino in Strada - *MI*
 San Martino Sannita - *BN*
 San Martino Siccomario - *PV*
 San Martino sulla Marrucina - *CH*
 San Martino Valle Caudina - *AV*
 San Marzano di San Giuseppe - *TA*
 San Marzano Oliveto - *AT*
 San Marzano sul Sarno - *SA*
 San Massimo - *CB*
 San Maurizio Canavese - *TO*
 San Maurizio d'Opaglio - *NO*
 San Mauro Castelverde - *PA*
 San Mauro Cilento - *SA*
 San Mauro di Saline - *VR*
 San Mauro Forte - *MT*
 San Mauro la Bruca - *SA*
 San Mauro Marchesato - *CZ*
 San Mauro Pascoli - *FO*
 San Mauro Torinese - *TO*
 San Michele all'Adige - *TN*
 San Michele al Tagliamento - *VE*
 San Michele di Ganzaria - *CT*
 San Michele di Serino - *AV*
 San Michele Mondovì - *CN*
 San Michele Salentino - *BR*
 San Miniato - *PI*
 San Nazario - *VI*
 San Nazzaro - *BN*
 Sannazzaro de' Burgondi - *PV*
 San Nazzaro Sesia - *NO*
 San Nazzaro Val Cavargna - *CO*
 Sannicandro di Bari - *BA*
 Sannicandro Garganico - *FG*
 Sannicola - *LE*
 San Nicola Arcella - *CS*
 San Nicola Baronia - *AV*
 San Nicola da Crissa - *CZ*
 San Nicola dell'Alto - *CZ*
 San Nicola la Strada - *CE*
 San Nicola Manfredi - *BN*
 San Nicolò d'Arcidano - *CA*
 San Nicolò di Comelico - *BL*
 San Nicolò Gerrei - *CA*
 San Pancrazio - *BZ*
 San Pancrazio Salentino - *BR*
 San Paolo - *BS*
 San Paolo Albanese - *PZ*
 San Paolo Bel Sito - *NA*
 San Paolo Cervo - *VC*
 San Paolo d'Argon - *BG*
 San Paolo di Civitate - *FG*
 San Paolo di Jesi - *AN*
 San Paolo Solbrito - *AT*
 San Pellegrino Terme - *BG*
 San Pier d'Isoneo - *GO*
 San Pier Niceto - *ME*
 San Piero a Sieve - *FI*
 San Piero Patti - *ME*
 San Pietro al Natisone - *UD*
 San Pietro al Tanagro - *SA*
 San Pietro a Maida - *CZ*
 San Pietro Apostolo - *CZ*
 San Pietro Avellana - *CB*
 San Pietro Clarenza - *CT*
 San Pietro di Cadore - *BL*
 San Pietro di Caridà - *RC*
 San Pietro di Feletto - *TV*
 San Pietro di Morubio - *VR*
 San Pietro in Amantea - *CS*
 San Pietro in Carlano - *VR*
 San Pietro in Casale - *BO*
 San Pietro in Cerro - *PC*
 San Pietro Infine - *CE*
 San Pietro in Gu - *PD*
 San Pietro in Guarano - *CS*
 San Pietro in Lama - *LE*
 San Pietro Mosezzo - *NO*
 San Pietro Mussolino - *VI*
 San Pietro Val Lemina - *TO*
 San Pietro Vernotico - *BR*
 San Pietro Viminario - *PD*
 San Pio delle Camere - *AQ*
 San Polo dei Cavalieri - *ROMA*
 San Polo d'Enza - *RE*
 San Polo di Piave - *TV*
 San Polomatese - *CB*
 San Ponso - *TO*
 San Possidonio - *MO*
 San Potito Sanritico - *CE*
 San Potito Ultra - *AV*
 San Prisco - *CE*
 San Procopio - *RC*
 San Prospero - *MO*
 San Quirico d'Orcia - *SI*
 San Quirino - *UD*
 San Raffaele Cimena - *TO*
 San Remo - *IM*
 San Roberto - *RC*
 San Rocco al Porto - *MI*
 San Romano in Garfagnana - *LU*
 San Rufo - *SA*
 San Salvatore di Fitalla - *ME*
 San Salvatore Monferrato - *AL*
 San Salvatore Telesino - *BN*
 San Salvo - *CH*
 San Sebastiano al Vesuvio - *NA*
 San Sebastiano Curone - *AL*
 San Sebastiano da Po - *TO*
 San Secondo di Pinerolo - *TO*
 San Secondo Parmense - *PR*
 Sansepolcro - *AR*
 San Severino Lucano - *PZ*
 San Severino Marche - *MC*
 San Severo - *FG*
 San Sossio Baronia - *AV*
 San Sostene - *CZ*
 San Sosti - *CS*
 San Sperate - *CA*
 Sant'Abbondio - *CO*
 Santa Brigida - *BG*
 Santa Caterina Albanese - *CS*
 Santa Caterina dello Ionio - *CZ*
 Santa Caterina Villarmosa - *CL*
 Santa Cesarea Terme - *LE*
 Santa Cristina d'Aspromonte - *RC*
 Santa Cristina e Bissone - *PV*
 Santa Cristina Gela - *PA*
 Santa Cristina Valgardena - *BZ*
 Santa Croce Camerina - *RG*
 Santa Croce del Sannio - *BN*
 Santa Croce di Magliano - *CB*
 Santa Croce sull'Arno - *PI*
 Santadi - *CA*
 Santa Domenica Talao - *CS*
 Santa Domenica Vittoria - *ME*
 Santa Elisabetta - *AG*
 Santa Fiara - *GR*
 Santa Flavia - *PA*
 Sant'Agapito - *CB*
 Sant'Agata Bolognese - *BO*
 Sant'Agata de' Goti - *BN*
 Sant'Agata del Bianco - *RC*
 Sant'Agata di Esaro - *CS*
 Sant'Agata di Militello - *ME*
 Sant'Agata di Puglia - *FG*
 Sant'Agata Feltria - *PS*
 Sant'Agata Fossili - *AL*
 Sant'Agata li Battiati - *CT*
 Sant'Agata sul Santeramo - *RA*
 Santa Giuletta - *PV*
 Santa Giusta - *CA*
 Santa Giustina - *BL*
 Santa Giustina in Colle - *PD*
 Sant'Agnello - *NA*
 Sant'Agostino - *FE*
 Sant'Albano Stura - *CN*
 Sant'Alessio con Vialone - *PV*
 Sant'Alessio in Aspromonte - *RC*
 Sant'Alessio Siculo - *ME*
 Sant'Alfo - *CT*
 Santa Luce - *PI*
 Santa Lucia del Mela - *ME*
 Santa Lucia di Piave - *TV*
 Santa Lucia di Serino - *AV*
 Santa Margherita d'Adige - *PD*
 Santa Margherita di Belice - *AG*
 Santa Margherita di Staffora - *PV*
 Santa Margherita Ligure - *GE*
 Santa Maria - *CS*
 Santa Maria a Monte - *PI*
 Santa Maria a Vico - *CE*
 Santa Maria Capua Vetere - *CE*
 Santa Maria della Versa - *PV*
 Santa Maria del Molise - *CB*
 Santa Maria di Licodia - *CT*
 Santa Maria di Sala - *VE*
 Santa Maria Hoè - *CO*
 Santa Maria Imbaro - *CH*
 Santa Maria la Fossa - *CE*
 Santa Maria la Longa - *UD*
 Santa Maria Maggiore - *NO*
 Santa Maria Nuova - *AN*
 Santa Maria Rezzonico - *CO*
 Santa Marina - *SA*
 Santa Marina Salina - *ME*
 Santa Marinella - *ROMA*
 Sant'Ambrogio di Torino - *TO*
 Sant'Ambrogio di Valpolicella - *VR*
 Sant'Ambrogio sul Garigliano - *FR*
 San Tammaro - *CE*
 Sant'Anastasia - *NA*
 Sant'Anatolia di Narco - *PG*
 Sant'Andrea del Garigliano - *FR*
 Sant'Andrea Apostolo dello Ionio - *CZ*
 Sant'Andrea di Conza - *AV*
 Sant'Andrea Frius - *CA*
 Sant'Angelo a Cupolo - *BN*
 Sant'Angelo a Fasanella - *SA*
 Sant'Angelo all'Esca - *AV*
 Sant'Angelo a Scala - *AV*
 Sant'Angelo d'Alife - *CE*
 Sant'Angelo dei Lombardi - *AV*
 Sant'Angelo del Pesco - *CB*
 Sant'Angelo di Brolo - *ME*
 Sant'Angelo di Piove di Sacco - *PD*
 Sant'Angelo in Lizzola - *PS*
 Sant'Angelo in Pontano - *MC*
 Sant'Angelo in Vado - *PS*
 Sant'Angelo le Fratte - *PZ*
 Sant'Angelo Limosano - *CB*
 Sant'Angelo Lodigiano - *MI*
 Sant'Angelo Lomellina - *PV*
 Sant'Angelo Muxaro - *AG*
 Sant'Angelo Romano - *ROMA*
 Santa Ninta - *TP*
 Sant'Anna d'Alfaedo - *VR*
 Sant'Antimo - *NA*

- Sant'Antioco - *CA*
 Sant'Antonino di Susa - *TO*
 Sant'Antonio Abate - *NA*
 Sant'Antonio Ruinas - *CA*
 Santa Paolina - *AV*
 Sant'Apollinare - *FR*
 Sant'Arcangelo - *PZ*
 SantarcangelodiRomagna - *FO*
 Sant'Arcangelo Trimonte - *AV*
 Sant'Arpino - *CE*
 Sant'Argenio - *SA*
 Santa Severina - *CZ*
 Santa Sofia - *FO*
 Santa Sofia d'Epiro - *CS*
 Santa Teresa di Riva - *ME*
 Santa Teresa Gallura - *SS*
 Santa Venerina - *CT*
 Santa Vittoria d'Alba - *CN*
 Santa Vittoria in Matenano - *AP*
 Sant'Egidio alla Vibrata - *TE*
 Sant'Egidio del Monte Albino - *SA*
 Sant'Elena - *PD*
 Sant'Elena Sannita - *CB*
 Sant'Elia a Pianisi - *CB*
 Sant'Elia Fiumerapido - *FR*
 Sant'Elpidio a Mare - *AP*
 Sante Marie - *AQ*
 Santena - *TO*
 San Teodoro - *ME*
 San Teodoro - *NU*
 Santeramo in Colle - *BA*
 Sant'Eufemia a Maiella - *PE*
 Sant'Eufemia d'Aspromonte - *RC*
 Sant'Eufemia Lamezia - *CZ*
 Sant'Eusanio del Sangro - *CH*
 Sant'Eusanio Forconese - *AQ*
 Santhià - *VC*
 Santi Cosma e Damiano - *LT*
 Sant'Illario dello Ionio - *RC*
 Sant'Illario d'Enza - *RE*
 Sant'Ippolito - *PS*
 Sant'Olcese - *GE*
 San Tomaso Agordino - *BL*
 Santomenna - *SA*
 Sant'Omero - *TE*
 Sant'Omobono Imagna - *BG*
 Sant'Onofrio - *CZ*
 Santopadre - *FR*
 Sant'Oreste - *ROMA*
 Santorso - *VI*
 Sant'Orsola - *TN*
 Santo Stefano al Mare - *IM*
 Santo Stefano Belbo - *CN*
 Santo Stefano d'Aveto - *GE*
 Santo Stefano del Sole - *AV*
 Santo Stefano di Cadore - *BL*
 Santo Stefano di Camastra - *ME*
 Santo Stefano di Magra - *SP*
 Santo Stefano di Rogliano - *CS*
 Santo Stefano di Sessanio - *AQ*
 Santo Stefano in Aspromonte - *RC*
 Santo Stefano Lodigiano - *MI*
 Santo Stefano Quisquina - *AG*
 Santo Stefano Roero - *CN*
 Santo Stefano Ticino - *MI*
 Santo Stino di Livenza - *VE*
 Santu Lussurgiu - *CA*
 Sant'Urbano - *PD*
 San Valentino in Abruzzo Citeriore - *PE*
 San Valentino Torio - *SA*
 San Venanzo - *TR*
 San Vendemiano - *TV*
 San Vero Mills - *CA*
 San Vincenzo - *LI*
 San Vincenzo la Costa - *CS*
 San Vincenzo Valle Roveto - *AQ*
 San Vitelliano - *NA*
 San Vito - *CA*
 San Vito al Tagliamento - *UD*
 San Vito al Torre - *UD*
 San Vito Chietino - *CH*
 San Vito dei Normanni - *BR*
 San Vito di Cadore - *BL*
 San Vito di Fagagna - *UD*
 San Vito di Leguzzano - *VI*
 San Vito Lo Capo - *TP*
 San Vito Romano - *ROMA*
 San Vito sullo Ionio - *CZ*
 San Vittore del Lazio - *FR*
 San Vittore Olona - *MI*
 Sanza - *SA*
 Sanzeno - *TN*
 San Zeno di Montagna - *VR*
 San Zeno Naviglio - *BS*
 San Zenone al Lambro - *MI*
 San Zenone al Po - *PV*
 San Zenone degli Ezzellini - *TV*
 Saonara - *PD*
 Saponara - *ME*
 Sappada - *BL*
 Sappri - *SA*
 Saracena - *CS*
 Saracinesco - *ROMA*
 Sarcedo - *VI*
 Sarconi - *PZ*
 Sardara - *CA*
 Sardiniano - *AL*
 Sarego - *VI*
 Sarentino - *BZ*
 Sarezano - *AL*
 Sarezzo - *BS*
 Sarmate - *PC*
 Sarmede - *TV*
 Sarnano - *MC*
 Sarnico - *BG*
 Sarno - *SA*
 Sarnonico - *TN*
 Saronno - *VA*
 Sarre - *AO*
 Sarroch - *CA*
 Sarsina - *FO*
 Sarteano - *SI*
 Sartirana Lomellina - *PV*
 Sarule - *NU*
 Sarzana - *SP*
 Sassano - *SA*
 Sassari - *SS*
 Sassello - *SV*
 Sassetta - *LI*
 Sassinoro - *BN*
 Sassocorvaro - *PS*
 Sasso di Castalda - *PZ*
 Sassofeltrio - *PS*
 Sassoferrato - *AN*
 Sasso Marconi - *BO*
 Sassuolo - *MO*
 Satriano - *CZ*
 Satriano di Lucania - *PZ*
 Sauris - *UD*
 Sauze di Cesana - *TO*
 Sauze d'Oulx - *TO*
 Sava - *TA*
 Savelli - *CZ*
 Saviano - *NA*
 Savigliano - *CN*
 Savignano Irpino - *AV*
 Savignano sul Panaro - *MO*
 Savignano sul Rubicone - *FO*
 Savigno - *BO*
 Savignone - *GE*
 Saviore dell'Adamello - *BS*
 Savoca - *ME*
 Savogna - *UD*
 Savogna d'Isonzo - *GO*
 Savola di Lucania - *PZ*
 Savona - *SV*
 Scafa - *PE*
 Scafati - *SA*
 Scagnello - *CN*
 Scala - *SA*
 Scala Coeli - *CS*
 Scaldasole - *PV*
 Scalea - *CS*
 Scalenghe - *TO*
 Scaletta Zanglea - *ME*
 Scampitella - *AV*
 Scandale - *CZ*
 Scandelluzza - *AT*
 Scandiano - *RE*
 Scandicci - *FI*
 Scandolara Ravara - *CR*
 Scandolara Ripa d'Oglio - *CR*
 Scandriglia - *RI*
 Scanno - *AQ*
 Scano di Montiferro - *NU*
 Scansano - *GR*
 Scanzoroscate - *BG*
 Scapolì - *CB*
 Scarlino - *GR*
 Scarmagno - *TO*
 Scarnafigi - *CN*
 Scarperia - *FI*
 Scena - *BZ*
 Scerni - *CH*
 Scheggia e Pascalupo - *PG*
 Scheggino - *PG*
 Schiavi di Abruzzo - *CH*
 Schiavon - *VI*
 Schignano - *CO*
 Schilpario - *BG*
 Schio - *VI*
 Schivenoglia - *MN*
 Sciaccia - *AG*
 Sciara - *PA*
 Scilci - *RG*
 Scido - *RC*
 Scigliano - *CS*
 Scilla - *RC*
 Scillato - *PA*
 Sciolze - *TO*
 Scisciano - *NA*
 Sciafani Bagni - *PA*
 Scontrone - *AQ*
 Scopà - *VC*
 Scopello - *VC*
 Scopitto - *AQ*
 Scordia - *CT*
 Scorrano - *LE*
 Scorzé - *VE*
 Scurcola Marsicana - *AQ*
 Sorelle - *TN*
 Sourzolengo - *AT*
 Seborga - *IM*
 Secinaro - *AQ*
 Seclì - *LE*
 Secugnago - *MI*
 Sedegliano - *UD*
 Sedico - *BL*
 Sedilo - *CA*
 Sedini - *SS*
 Sedriano - *MI*
 Sedrina - *BG*
 Sefro - *MC*
 Segariù - *CA*
 Seggiano - *GR*
 Segni - *ROMA*
 Segonzano - *TN*
 Segrate - *MI*
 Segusino - *TV*
 Selargius - *CA*
 Selci - *RI*
 Selegas - *CA*
 Sellano - *PG*
 Sellero - *BS*
 Sella - *CZ*
 Sella Marina - *CZ*
 Selva dei Molini - *BZ*
 Selva di Cadore - *BL*
 Selva di Progno - *VR*
 Selva di Val Gardena - *BZ*
 Selvazzano Dentro - *PD*
 Selve Marcone - *VC*
 Selvino - *BG*
 Semestene - *SS*
 Semiana - *PV*
 Seminara - *RC*
 Semproniano - *GR*
 Senago - *MI*
 Senale - *BZ*
 Senales - *BZ*
 Seneghe - *CA*
 Senerchia - *AV*
 Seniga - *BS*
 Senigallia - *AN*
 Senis - *CA*
 Senise - *PZ*
 Senna Comasco - *CO*
 Senna Lodigiana - *MI*
 Sennariolo - *NU*
 Sennori - *SS*
 Senorbì - *CA*
 Sepino - *CB*
 Seppiana - *NO*
 Sequals - *UD*
 Seravezza - *LU*
 Sordiana - *CA*
 Seregno - *MI*
 Seren del Grappa - *BL*
 Sergnano - *CR*
 Seriate - *BG*
 Serina - *BG*
 Serino - *AV*
 Serle - *BS*
 Sermede - *MN*
 Sermoneta - *LT*
 Sernaglia della Battaglia - *TV*
 Sernio - *SO*
 Serole - *AT*
 Serracapriola - *FG*
 Serra d'Aiello - *CS*
 Serra de' Conti - *AN*
 Serradifalco - *CL*
 Serralunga d'Alba - *CN*
 Serralunga di Crea - *AL*
 Serramanna - *CA*
 Serramazzone - *MO*

- Serramezzana - SA
 Serramonacesca - PE
 Serra Pedace - CS
 Serrapetrona - MC
 Serrara Fontana - NA
 Serra Riccò - GE
 Serra San Bruno - CZ
 Serra San Quirico - AN
 Serra Sant'Abbondio - PS
 Serrastretta - CZ
 Serrata - RC
 Serravalle a Po - MN
 Serravalle di Chienti - MC
 Serravalle Langhe - CN
 Serravalle Pistoiese - PT
 Serravalle Scrivia - AL
 Serravalle Sesia - VC
 Serre - SA
 Serrenti - CA
 Serri - NU
 Serrone - FR
 Serrungarina - PS
 Sersale - CZ
 Servigliano - AP
 Sessa Aurunca - CE
 Sessa Cilento - SA
 Sessame - AT
 Sessano - CB
 Sesta Godano - SP
 Sestino - AR
 Sesto - BZ
 Sesto al Reghena - UD
 Sesto Calende - VA
 Sesto Campano - CB
 Sesto ed Uniti - CR
 Sesto Fiorentino - FI
 Sestola - MO
 Sesto San Giovanni - MI
 Sestriere - TO
 Sestri Levante - GE
 Sestu - CA
 Settala - MI
 Settefrati - FR
 Settime - AT
 Settimo Milanese - MI
 Settimo Rottaro - TO
 Settimo San Pietro - CA
 Settimo Torinese - TO
 Settimo Vittone - TO
 Settignano - CZ
 Setzu - CA
 Seui - NU
 Seulo - NU
 Seveso - MI
 Sezzadio - AL
 Sezze - LT
 Sfruz - TN
 Sgonico - TS
 Sgurgola - FR
 Siamaggiore - CA
 Siamanna Sapioccia - CA
 Siano - SA
 Sicignano degli Alburni - SA
 Siculiana - AG
 Siddi - CA
 Siderno - RC
 Siena - SI
 Sigillo - PG
 Signa - FI
 Silandro - BZ
 Silanus - NU
 Silea - TV
 Siligo - SS
- Siliqua - CA
 Silius - CA
 Sillano - LU
 Sillavengo - NO
 Silvano d'Orba - AL
 Silvano Pietra - PV
 Silvi - TE
 Simala - CA
 Simaxis - CA
 Simbario - CZ
 Simeri Crichi - CZ
 Sinagra - ME
 Sinalunga - SI
 Sindhia - NU
 Sini - CA
 Sinio - CN
 Siniscola - NU
 Sinnai - CA
 Sinopoli - RC
 Siracusa - SR
 Sirignano - AV
 Siris - CA
 Sirmione - BS
 Sirolo - AN
 Sirone - CO
 Siror - TN
 Sirtori - CO
 Sissa - PR
 Siurgus Donigala - CA
 Siziano - PV
 Sizzano - NO
 Sluderno - BZ
 Smarano - TN
 Smerillo - AP
 Soave - VR
 Socchieve - UD
 Sogliano al Rubicone - FO
 Sogliano Cavour - LE
 Soglio - AT
 Solano del Lago - BS
 Solagna - VI
 Solarino - SR
 Solaro - MI
 Solarolo - RA
 Solarolo Rainerio - CR
 Solarussa - CA
 Solbiate - CO
 Solbiate Arno - VA
 Solbiate Olona - VA
 Soldano - IM
 Soleminis - CA
 Solero - AL
 Solesino - PD
 Soleto - LE
 Solferino - MN
 Sollera - MO
 Solignano - PR
 Solofra - AV
 Solonghelo - AL
 Solopaca - BN
 Solto Collina - BG
 Somaglia - MI
 Somano - CN
 Sommacampagna - VR
 Somma Lombardo - VA
 Sommariva del Bosco - CN
 Sommariva Perno - CN
 Sommatino - CL
 Somma Vesuviana - NA
 Sommo - PV
 Sona - VR
 Soncino - CR
 Sondalo - SO
 Sondrio - SO
- Songavazzo - BG
 Sonico - BS
 Sonnino - LT
 Soprana - VC
 Sora - FR
 Soraga - TN
 Soragna - PR
 Sorano - GR
 Sorbano - FO
 Sorbolo - PR
 Sorbo San Basile - CZ
 Sorbo Serpico - AV
 Sordevolo - VC
 Sordio - MI
 Soresina - CR
 Sorgà - VR
 Sorgono - NU
 Sori - GE
 Soriano - CZ
 Soriano Calabro - CZ
 Soriano nel Cimino - VT
 Sorico - CO
 Soriso - NO
 Sorisole - BG
 Sorzano - CO
 Sorradile - CA
 Sorrento - NA
 Sorso - SS
 Sortino - SR
 Sospiro - CR
 Sospirolo - BL
 Sossano - VI
 Sostegno - VC
 Sotto il Monte Giovanni XXIII - BG
 Sover - TN
 Soverato - CZ
 Sovere - BG
 Soveria Mannelli - CZ
 Soveria Simeri - CZ
 Soverzene - BL
 Sovicelle - SI
 Sovico - MI
 Sovizzo - VI
 Sovramonte - BL
 Sozzago - NO
 Spadafora - ME
 Spadola - CZ
 Sparanise - CE
 Sparone - TO
 Specchia - LE
 Spello - PG
 Spera - TN
 Sperlinga - EN
 Sperlonga - LT
 Sperone - AV
 Spessa - PV
 Spezzano Albanese - CS
 Spezzano della Sila - CS
 Spezzano Piccolo - CS
 Spiazzi - TN
 Spigno Monferrato - AL
 Spigno Saturnia - LT
 Splimbergo - MO
 Spillimbergo - UD
 Spilinga - CZ
 Spinadesco - CR
 Spinazzola - BA
 Spinea - VE
 Spineda - CR
 Spinete - CB
 Spinetti - AP
 Spineto Scriveria - AL
 Spino d'Adda - CR
- Spinone al Lago - BG
 Spinoso - PZ
 Spirano - BG
 Spoletto - PG
 Spoltore - PE
 Spongano - LE
 Spormaggiore - TN
 Sporminore - TN
 Spertino - SV
 Spresiano - TV
 Spriano - SO
 Squillace - CZ
 Squinzano - LE
 Staffolo - AN
 Stagno Lombardo - CR
 Staiti - RC
 Staletti - CZ
 Stanghella - PD
 Staranzano - GO
 Stazzano - AL
 Stazzema - LU
 Stazzona - CO
 Stefanacconi - CZ
 Stella - SV
 Stella Cilento - SA
 Stellanello - SV
 Stelvio - BZ
 Stenico - TN
 Sternatia - LE
 Stezzano - BG
 Stia - AR
 Stienta - RO
 Stigliano - MT
 Stignano - CR
 Stilo - RC
 Stimigliano - RI
 Stio - SA
 Stornara - FG
 Stornarella - FG
 Storo - TN
 Stra - VE
 Stradella - PV
 Strambinello - TO
 Strambino - TO
 Strangolagalli - FR
 Stregna - UD
 Strembo - TN
 Stresa - NO
 Strevi - AL
 Striano - NA
 Strigno - TN
 Strona - VC
 Stroncone - TR
 Strongoli - CZ
 Stroppiana - VC
 Stroppio - CN
 Strozza - BG
 Sturmo - AV
 Suardi - PV
 Subbiano - AR
 Subiaco - ROMA
 Succivo - CE
 Sueglio - CO
 Suelli - CA
 Suello - CO
 Suisio - BG
 Sulbiate - MI
 Sulmona - AQ
 Sulzano - BS
 Sumirago - VA
 Summonte - AV
 Suni - NU
 Suno - NO

Supersano - LE
 Supino - FR
 Surano - LE
 Surbo - LE
 Susa - TO
 Susegana - TV
 Sustinente - MN
 Sutura - CL
 Sutri - VT
 Sutrio - UD
 Suvereto - LI
 Suzzara - MN

T

Taceno - CO
 Tadasuni - CA
 Taggia - IM
 Tagliacozzo - AQ
 Taglio di Po - RO
 Tagliolo Monferrato - AL
 Taibon Agordino - BL
 Taino - VA
 Taio - TN
 Taipana - UD
 Talamello - PS
 Talamona - SO
 Talana - NU
 Taleggio - BG
 Talla - AR
 Talmassons - UD
 Tambre - BL
 Taormina - ME
 Tapogliano - UD
 Tarano - RI
 Taranta Peligna - CH
 Tarantasca - CN
 Taranto - TA
 Tarcento - UD
 Tarquinia - VT
 Tarsia - CS
 Tartano - SO
 Tarvisio - UD
 Tarzo - TV
 Tassarolo - AL
 Tassullo - TN
 Taurano - AV
 Taurasi - AV
 Taurianova - RC
 Taurisano - LE
 Tavagnacco - UD
 Tavagnasco - TO
 Tavarnelle Val di Pesa - FI
 Tavazzano con Villavesco - MI
 Tavenna - CB
 Taverna - CZ
 Tavernerio - CO
 Tavernola Bergamasca - BG
 Tavernole sul Mella - BS
 Taviano - LE
 Tavigliano - VC
 Tavoleto - PS
 Tavullia - PS
 Teana - PZ
 Teano - CE
 Tegglano - SA
 Teglio - SO
 Teglio Veneto - VE
 Telese - BN
 Telgate - BG
 Telti - SS
 Telve - TN

Telve di Sopra - TN
 Tempio Pausania - SS
 Temù - BS
 Tenna - TN
 Tenno - TN
 Teolo - PD
 Teor - UD
 Teora - AV
 Teramo - TE
 Terdobbiato - NO
 Terelle - FR
 Terento - BZ
 Terenzo - PR
 Terlago - TN
 Terlano - BZ
 Terlizzi - BA
 Termeno - BZ
 Termini Imerese - PA
 Termoli - CB
 Ternate - VA
 Ternengo - VC
 Terni - TR
 Terno d'Isola - BG
 Terracina - LT
 Terzagno - TN
 Terralba - CA
 Terranova da Sibari - CS
 Terranova di Pollino - PZ
 Terranova Sappo Minullo - RC
 Terranuova Bracciolini - AR
 Terranuova del Passerini - MI
 Terrasini - PA
 Terrassa Padovana - PD
 Terravecchia - CS
 Terrazzo - VR
 Terres - TN
 Terricciola - PI
 Terruggia - AL
 Tertenia - NU
 Terzigno - NA
 Terzo - AL
 Terzo d'Aquileia - UD
 Terzolas - TN
 Terzorio - IM
 Tesero - TN
 Tesimo - BZ
 Tessennano - VT
 Testico - SV
 Teti - NU
 Teulada - CA
 Teverola - CE
 Tezze sul Brenta - VI
 Thiene - VI
 Thiesi - SS
 Tiana - NU
 Tiaro di Sopra - TN
 Tiaro di Sotto - TN
 Ticengo - CR
 Ticineto - AL
 Tiggiano - LE
 Tiglieto - GE
 Tigliole - AT
 Tignale - BS
 Tinnura - NU
 Tione degli Abruzzi - AQ
 Tione di Trento - TN
 Tirano - SO
 Tires - BZ
 Tiriolo - CZ
 Tirolo - BZ
 Tissi - SS
 Tito - PZ
 Tivoli - ROMA

Tizzano Val Parma - PR
 Toano - RE
 Tocco Caudio - BN
 Tocco da Casauria - PE
 Toceno - NO
 Todi - PG
 Toffa - RI
 Toirano - SV
 Tolentino - MC
 Tolfa - ROMA
 Tollegno - VC
 Tollo - CH
 Tolmezzo - UD
 Tolve - PZ
 Tombolo - PD
 Ton - TN
 Tonadico - TN
 Tonara - NU
 Tonco - AT
 Tonengo - AT
 Tonzetta del Cimone - VI
 Tora e Picilli - CE
 Torano Castello - CS
 Torano Nuovo - TE
 Torbole Casaglia - BS
 Torcegno - TN
 Torchiara - SA
 Torchiarello - BR
 Torella de' Lombardi - AV
 Torella del Sannio - CB
 Torgiano - PG
 Torgnon - AO
 Torino - TO
 Torino di Sangro - CH
 Toritto - BA
 Torlino Vimercati - CR
 Tornaco - NO
 Tornareccio - CH
 Tornata - CR
 Tornimparte - AQ
 Torno - CO
 Tornolo - PR
 Toro - CB
 Torpè - NU
 Torraca - SA
 Torralba - SS
 Torrazza Coste - PV
 Torrazza Piemonte - TO
 Torrazzo - VC
 Torre Annunziata - NA
 Torreano - UD
 Torrebelvicino - VI
 Torre Beretti e Castellaro - PV
 Torre Boldone - BG
 Torre Bormida - CN
 Torrebruna - CH
 Torre Cajetani - FR
 Torre Canavese - TO
 Torrecuso - BN
 Torre d'Arese - PV
 Torre de' Busi - BG
 Torre del Greco - NA
 Torre de' Negri - PV
 Torre de' Passeri - PE
 Torre de' Picenardi - CR
 Torre de' Roveri - BG
 Torre di Mosto - VE
 Torre di Ruggiero - CZ
 Torre di Santa Maria - SO
 Torre d'Isola - PV
 Torreglia - PD
 Torregrotta - ME
 Torre le Nocelle - AV

Torremaggiore - FG
 Torre Mondovì - CN
 Torre Orsaja - SA
 Torre Pallavicina - BG
 Torre Pellice - TO
 Torre San Giorgio - CN
 Torre San Patrizio - AP
 Torre Santa Susanna - BR
 Torresina - CN
 Torretta - PA
 Torrevecchia Pla - PV
 Torrevecchia Teatina - CH
 Torriana - FO
 Torrice - FR
 Torricella - TA
 Torricella del Pizzo - CR
 Torricella in Sabina - RI
 Torricella Peligna - CH
 Torricella Sicura - TE
 Torricella Verzato - PV
 Torri del Benaco - VR
 Torri di Quartesolo - VI
 Torriglia - GE
 Torri in Sabina - RI
 Torrile - PR
 Torrioni - AV
 Torrita di Siena - SI
 Torrita Tiberina - ROMA
 Tortoli - NU
 Tortona - AL
 Tortora - CS
 Tortorella - SA
 Tortoreto - TE
 Tortorici - ME
 Tortoscusa - UD
 Toscolano Maderno - BS
 Tossicia - TE
 Tovo di Sant'Agata - SO
 Tovo San Giacomo - SV
 Trabla - PA
 Tradate - VA
 Tramatza - CA
 Trambilleno - TN
 Tramonti - SA
 Tramonti di Sopra - UD
 Tramonti di Sotto - UD
 Tramutola - PZ
 Trana - TO
 Trani - BA
 Transacqua - TN
 Traona - SO
 Trapani - TP
 Trappeto - PA
 Trarego Viggiona - NO
 Trasacco - AQ
 Trasaghis - UD
 Trasquera - NO
 Tratalias - CA
 Trausella - TO
 Travacò Siccomario - PV
 Travagliato - BS
 Travedona Monate - VA
 Traversella - TO
 Traversetolo - PR
 Traves - TO
 Travesio - UD
 Travo - PC
 Trebaseleghe - PD
 Trebisacce - CS
 Treccasali - CR
 Treccastagni - CT
 Treccate - NO
 Treccina - PZ

Trecenta - *RO*
 Treozio - *FO*
 Treglio - *CH*
 Tregnago - *VR*
 Trela - *MC*
 Treiso - *CN*
 Tremenico - *CO*
 Tremestieri Etneo - *CT*
 Tremezzo - *CO*
 Tremosine - *BS*
 Trenta - *CS*
 Trentinara - *SA*
 Trento - *TN*
 Trentola-Ducenta - *CE*
 Trezzano - *BS*
 Treppo Carnico - *UD*
 Treppo Grande - *UD*
 Trepuzzi - *LE*
 Trequanda - *SI*
 Tres - *TN*
 Tresana - *MS*
 Trescore Balneario - *BG*
 Trescore Cremasco - *CR*
 Tresigallo - *FE*
 Tresivio - *SO*
 Tresnuraghes - *NU*
 Tretto - *VI*
 Trevenzuolo - *VR*
 Trevi - *PG*
 Trevico - *AV*
 Treviglio - *BG*
 Trevignano - *TV*
 Trevignano Romano - *ROMA*
 Treville - *AL*
 Trevi nel Lazio - *FR*
 Treviolo - *BG*
 Treviso - *TV*
 Treviso Bresciano - *BS*
 Trezzano Rosa - *MI*
 Trezzano sul Naviglio - *MI*
 Trezzone - *CO*
 Trezzo sull'Adda - *MI*
 Trezzo Tinella - *CN*
 Tribano - *PD*
 Tribiano - *MI*
 Tribogna - *GE*
 Tricarico - *MT*
 Tricase - *LE*
 Tricerro - *VC*
 Tricesimo - *UD*
 Trichiana - *BL*
 Triel - *NU*
 Trieste - *TS*
 Triggiano - *BA*
 Trigolo - *CR*
 Trinità - *CN*
 Trinità d'Agultu e Vignola - *SS*
 Trinitapoli - *FG*
 Trino - *VC*
 Triora - *IM*
 Tripi - *ME*
 Trisobbio - *AL*
 Trissino - *VI*
 Triuggio - *MI*
 Trivento - *CB*
 Trivero - *VC*
 Trivigliano - *FR*
 Trivignano Udinese - *UD*
 Trivigno - *PZ*
 Trivolzio - *PV*
 Trodena - *BZ*

Trofarello - *TO*
 Troia - *FG*
 Troina - *EN*
 Tromello - *PV*
 Trontano - *NO*
 Tronzano Lago Maggiore - *VA*
 Tronzano Vercellese - *VC*
 Tropea - *CZ*
 Trovo - *PV*
 Truccazzano - *MI*
 Tubre - *BZ*
 Tuenno - *TN*
 Tufara - *CB*
 Tuffillo - *CH*
 Tufino - *NA*
 Tufo - *AV*
 Tuglie - *LE*
 Tullì - *CA*
 Tula - *SS*
 Tuoro sul Trasimeno - *PG*
 Turania - *RI*
 Turano Lodigiano - *MI*
 Turate - *CO*
 Turbigio - *MI*
 Turi - *BA*
 Turri - *CA*
 Turriaco - *GO*
 Turrivalignani - *PE*
 Tursi - *MT*
 Tusa - *ME*
 Tuscania - *VT*

U

Ubiале Clanezzo - *BG*
 Uboldo - *VA*
 Ucria - *ME*
 Udine - *UD*
 Ugento - *LE*
 Uggiano la Chiesa - *LE*
 Uggiate-Trevano - *CO*
 Ulassai - *NU*
 Ulà Tirso - *CA*
 Ultimo - *BZ*
 Umbertide - *PG*
 Umbriatico - *CZ*
 Urago d'Oglio - *BS*
 Uras - *CA*
 Urbana - *PD*
 Urbania - *PS*
 Urbe - *SV*
 Urbino - *PS*
 Urbisaglia - *MC*
 Urganò - *BG*
 Uri - *SS*
 Ururi - *CB*
 Urzulei - *NU*
 Uscio - *GE*
 Usellus - *CA*
 Usini - *SS*
 Usmate Velate - *MI*
 Ussana - *CA*
 Ussaramanna - *CA*
 Ussassai - *NU*
 Usseaux - *TO*
 Usseglio - *TO*
 Ussita - *MC*
 Ustica - *PA*
 Uta - *CA*
 Uzzano - *PT*

V

Vaccarizzo Albanese - *CS*
 Vacone - *RI*
 Vacri - *CH*
 Vadena - *BZ*
 Vado Ligure - *SV*
 Vaglia - *FI*
 Vaglio Basilicata - *PZ*
 Vaglio Serra - *AT*
 Vagli Sotto - *LU*
 Valano - *FI*
 Valano Cremasco - *CR*
 Vaie - *TO*
 Vallate - *CR*
 Valrano Patenora - *CE*
 Valbondione - *BG*
 Valbrembo - *BG*
 Valbrenna - *GE*
 Valbrona - *CO*
 Valda - *TN*
 Valdagno - *VI*
 Valdaora - *BZ*
 Valdastico - *VI*
 Val della Torre - *TO*
 Valdengo - *VC*
 Valderice - *TP*
 Valdidentro - *SO*
 Valdieri - *CN*
 Valdina - *ME*
 Val di Nizza - *PV*
 Valdisotto - *SO*
 Val di Vizzo - *BZ*
 Valdobbiadene - *TV*
 Valduggia - *VC*
 Valeggio Lomellina - *PV*
 Valeggio sul Minco - *VR*
 Valentano - *VT*
 Valenza - *AL*
 Valenzano - *BA*
 Valera Fratta - *MI*
 Valfabbrica - *PG*
 Valfenera - *AT*
 Valfioriana - *TN*
 Valfurva - *SO*
 Valganna - *VA*
 Valgioie - *TO*
 Valgoglio - *BG*
 Valgrana - *CN*
 Valgreghentino - *CO*
 Valgrisanche - *AO*
 Valguarnera Caropepe - *EN*
 Vallada Agordina - *BL*
 Vallanzengo - *VC*
 Vallarsa - *TN*
 Vallata - *AV*
 Valle Agricola - *CE*
 Valle Aurina - *BZ*
 Vallebona - *IM*
 Valle Castellana - *TE*
 Vallecorsa - *FR*
 Vallecrosia - *IM*
 Valle dell'Angelo - *SA*
 Valle di Cadore - *BL*
 Valle di Casies - *BZ*
 Valle di Maddaloni - *CE*
 Valledolmo - *PA*
 Valledoria - *SS*
 Valleflorita - *CZ*
 Valle Lomellina - *PV*
 Vallelonga - *CZ*
 Vallelunga Pratameno - *CL*

Vallemaio - *FR*
 Valle Mosso - *VC*
 Vallepiera - *ROMA*
 Vallerano - *VT*
 Vallerrosa - *CA*
 Vallerotonda - *FR*
 Vallesaccarda - *AV*
 Valle Salimbene - *PV*
 Valle San Nicolao - *VC*
 Valleve - *BG*
 Valli del Pasubio - *VI*
 Vallinfrèda - *ROMA*
 Vallio - *BS*
 Vallo della Lucania - *SA*
 Vallo di Nera - *PG*
 Valloriate - *CN*
 Vallo Torinese - *TO*
 Valmacca - *AL*
 Valmadrera - *CO*
 Valmala - *CN*
 Val Masino - *SO*
 Valmontone - *ROMA*
 Valmorea - *CO*
 Valmozzola - *PR*
 Valnegrà - *BG*
 Valpelline - *AO*
 Valperga - *TO*
 Valprato Soana - *TO*
 Val Rezzo - *CO*
 Valsavaranche - *AO*
 Valsecca - *BG*
 Valsinni - *MT*
 Valsolda - *CO*
 Valstagna - *VI*
 Valstrona - *NO*
 Valtopina - *PG*
 Valtorta - *BG*
 Valtournanche - *AO*
 Valva - *SA*
 Valvasone - *UD*
 Valverde - *CT*
 Valverde - *PV*
 Valvestino - *BS*
 Vandoles - *BZ*
 Vanzago - *MI*
 Vanzone con San Carlo - *NO*
 Vaprio d'Adda - *MI*
 Vaprio d'Agogna - *NO*
 Varallo - *VC*
 Varallo Pombia - *NO*
 Varano Borghi - *VA*
 Varano de' Melegari - *PR*
 Varapodio - *RC*
 Varazze - *SV*
 Varco Sabino - *RI*
 Varedo - *MI*
 Varena - *TN*
 Varenna - *CO*
 Varese - *VA*
 Varese Ligure - *SP*
 Varisella - *TO*
 Varmo - *UD*
 Varna - *BZ*
 Varsi - *PR*
 Varzi - *PV*
 Varzo - *NO*
 Vas - *BL*
 Vasanello - *VT*
 Vasia - *IM*
 Vasto - *CH*
 Vastogirardi - *CB*
 Vattaro - *TN*
 Vauda Canavese - *TO*

- Vazzano - *CZ*
 Vazzola - *TV*
 Vecchiano - *PI*
 Vedano al Lambro - *MI*
 Vedano Olona - *VA*
 Veddasca - *VA*
 Vedelago - *TV*
 Vedeseta - *BG*
 Veduggio con Colzano - *MI*
 Veggiano - *PD*
 Veglie - *LE*
 Veglio - *VC*
 Vejano - *VT*
 Veleso - *CO*
 Velezzo Lomellina - *PV*
 Velletri - *ROMA*
 Vellezzo Bellini - *PV*
 Velo d'Astico - *VI*
 Velo Veronese - *VR*
 Velturmo - *BZ*
 Venafro - *CB*
 Venalzio - *TO*
 Venaria - *TO*
 Venarotta - *AP*
 Venasca - *CN*
 Vendone - *SV*
 Vendrogno - *CO*
 Venegono Inferiore - *VA*
 Venegono Superiore - *VA*
 Venetico - *ME*
 Venezia - *VE*
 Veniano - *CO*
 Venosa - *PZ*
 Venticano - *AV*
 Ventimiglia - *IM*
 Ventimiglia di Sicilia - *PA*
 Ventotene - *LT*
 Venzone - *UD*
 Verano - *BZ*
 Verano Brianza - *MI*
 Verbania - *NO*
 Verbicaro - *CS*
 Vercana - *CO*
 Vercella - *SO*
 Vercelli - *VC*
 Vercurago - *BG*
 Verdellino - *BG*
 Verdello - *BG*
 Verderio Inferiore - *CO*
 Verderio Superiore - *CO*
 Verduno - *CN*
 Vergato - *BO*
 Vergemoll - *LU*
 Verghereto - *FO*
 Vergiate - *VA*
 Vermezzo - *MI*
 Vermiglio - *TN*
 Vernante - *CN*
 Vernasca - *PC*
 Vernazza - *SP*
 Vernio - *FI*
 Vernole - *LE*
 Verolanuova - *BS*
 Verolavecchia - *BS*
 Verolengo - *TO*
 Veroli - *FR*
 Verona - *VR*
 Veronella - *VR*
 Verrayes - *AO*
 Verrès - *AO*
 Verretto - *PV*
 Verrone - *VC*
 Verrua Po - *PV*
 Verrua Savoia - *TO*
 Vertemate con Minoprio - *CO*
 Vertova - *BG*
 Verucchio - *FO*
 Veruno - *NO*
 Vervio - *SO*
 Vervò - *TN*
 Verzegnis - *UD*
 Verzino - *CZ*
 Verzuolo - *CN*
 Vescovana - *PD*
 Vescovato - *CR*
 Vesime - *AT*
 Vespolate - *NO*
 Vessalico - *FM*
 Vestenanova - *VR*
 Vestignè - *TO*
 Vestone - *BS*
 Vestreno - *CO*
 Vetralla - *VT*
 Vetto - *RE*
 Zezza d'Alba - *CN*
 Zezza d'Oglio - *BS*
 Zezzano - *TN*
 Zezzano Ligure - *SP*
 Zezzano sul Crostolo - *RE*
 Zezzi Portio - *SV*
 Ziadana - *MN*
 Ziadanica - *BG*
 Viagrande - *CT*
 Viale d'Asti - *AT*
 Vialfrè - *TO*
 Viano - *RE*
 Viareggio - *LU*
 Viarigi - *AT*
 Vibonati - *SA*
 Vibo Valentia - *CZ*
 Vicalvi - *FR*
 Vicari - *PA*
 Vicchio - *FI*
 Vicenza - *VI*
 Vico Canavese - *TO*
 Vico del Gargano - *FG*
 Vico Equense - *NA*
 Vicoforte - *CN*
 Vicoli - *PE*
 Vicolungo - *NO*
 Vico nel Lazio - *FR*
 Vicopisano - *PI*
 Vicovaro - *ROMA*
 Vidigulfo - *PV*
 Vidor - *TV*
 Vidracco - *TO*
 Vieste - *FG*
 Vietri di Potenza - *PZ*
 Vietri sul Mare - *SA*
 Viganella - *NO*
 Viganò - *CO*
 Vignano San Martino - *BG*
 Vigarano Mainarda - *FE*
 Vigià - *VR*
 Vigevano - *PV*
 Viggianello - *PZ*
 Viggiano - *PZ*
 Vighi - *VA*
 Vighizzolo d'Este - *PD*
 Vigliano Biellese - *VC*
 Vigliano d'Asti - *AT*
 Vignale Monferrato - *AL*
 Vignanello - *VT*
 Vignate - *MI*
 Vignola - *MO*
 Vignola-Falesina - *TN*
 Vignole Borbera - *AL*
 Vignole - *CN*
 Vignone - *NO*
 Vigodarzere - *PD*
 Vigo di Cadore - *BL*
 Vigo di Fassa - *TN*
 Vigolo - *BG*
 Vigolo Baselga - *TN*
 Vigolo Vattaro - *TN*
 Vigolzone - *PC*
 Vigone - *TO*
 Vigonovo - *VE*
 Vignona - *PD*
 Vigo Rendena - *TN*
 Viguizzolo - *AL*
 Villa Agnedo - *TN*
 Villa Bartolomea - *VR*
 Villa Basilica - *LU*
 Villabassa - *BZ*
 Villabate - *PA*
 Villa Biscossi - *PV*
 Villa Carcina - *BS*
 Villa Castelli - *BR*
 Villa Celleria - *PE*
 Villachiarà - *BS*
 Villacidro - *CA*
 Villa Collemandina - *LU*
 Villa d'Adda - *BG*
 Villa d'Almè - *BG*
 Villadeati - *AL*
 Villa del Bosco - *VC*
 Villa del Conte - *PD*
 Villa di Briano - *CE*
 Villa di Chiavenna - *SO*
 Villa di Serio - *BG*
 Villa di Tirano - *SO*
 Villa d'Ogna - *BG*
 Villadose - *RO*
 Villadossola - *NO*
 Villa Estense - *PD*
 Villafalletto - *CN*
 Villa Faraldi - *IM*
 Villafranca d'Asti - *AT*
 Villafranca di Verona - *VR*
 Villafranca in Lunigiana - *MS*
 Villafranca Padovana - *PD*
 Villafranca Piemonte - *TO*
 Villafranca Sicula - *AG*
 Villafranca Tirrena - *ME*
 Villafrati - *PA*
 Villaga - *VI*
 Villagrande Strisali - *NU*
 Villa Guardia - *CO*
 Villa Lagarina - *TN*
 Villalago - *AQ*
 Villa Latina - *FR*
 Villalba - *CL*
 Villalfonsina - *CH*
 Villa Literno - *CE*
 Villalvernia - *AL*
 Villamagna - *CH*
 Villamaina - *AV*
 Villamar - *CA*
 Villamarzana - *RO*
 Villamassargia - *CA*
 Villa Minozzo - *RE*
 Villamiroglia - *AL*
 Villandro - *BZ*
 Villanova Biellese - *VC*
 Villanova Canavese - *TO*
 Villanova d'Albenga - *SV*
 Villanova d'Ardenghi - *PV*
 Villanova d'Asti - *AT*
 Villanova del Battista - *AV*
 Villanova del Ghebbo - *RO*
 Villanova del Sillaro - *MI*
 Villanova di Camposampiero - *PD*
 Villanovatoforru - *CA*
 Villanovafranca - *CA*
 Villanova Marchesana - *RO*
 Villanova Mondovì - *CN*
 Villanova Monferrato - *AL*
 Villanova Monteleone - *SS*
 Villanova Solaro - *CN*
 Villanova sull'Arda - *PC*
 Villanova Truschedu - *CA*
 Villanova Tulo - *NU*
 Villanterio - *PV*
 Villanuova sul Clisi - *BS*
 Villapiana - *CS*
 Villa Poma - *MN*
 Villaputzu - *CA*
 Villarbasse - *TO*
 Villarbott - *VC*
 Villar Dora - *TO*
 Villareggia - *TO*
 Villa Rendena - *TN*
 Villar Focchiaro - *TO*
 Villaricca - *NA*
 Villaromagnano - *AL*
 Villarosa - *EN*
 Villar Pellice - *TO*
 Villar Perosa - *TO*
 Villar San Costanzo - *CN*
 Villasalto - *CA*
 Villa San Giovanni - *RC*
 Villa San Giovanni in Tuscia - *VT*
 Villa San Pietro - *CA*
 Villa San Secondo - *AT*
 Villasanta - *MI*
 Villa Santa Lucia - *FR*
 Villa Santa Lucia degli Abruzzi - *AQ*
 Villa Santa Maria - *CH*
 Villa Sant'Angelo - *AQ*
 Villa Santina - *UD*
 Villa Santo Stefano - *FR*
 Villasilvius - *CA*
 Villasar - *CA*
 Villaspiciosa - *CA*
 Villastellone - *TO*
 Villata - *VC*
 Villaurbana - *CA*
 Villavallelonga - *AQ*
 Villa Verde - *CA*
 Villaverla - *VI*
 Villa Vicentina - *UD*
 Villeneuve - *AO*
 Villesse - *GO*
 Villetta Barrea - *AQ*
 Villette - *NO*
 Villimpenta - *MN*
 Villongo - *BG*
 Villorba - *TV*
 Vilminore di Scalve - *BG*
 Vimercate - *MI*
 Vimodrone - *MI*
 Vinadio - *CN*
 Vinchiato - *CB*
 Vinchio - *AT*

Vinot - *FI*
 Vinovo - *TO*
 Vinzaglio - *NO*
 Viola - *CN*
 Vione - *BS*
 Vipiteno - *BZ*
 Virgilio - *MN*
 Virle Piemonte - *TO*
 Visano - *BS*
 Vische - *TO*
 Visciano - *NA*
 Visco - *UD*
 Visone - *AL*
 Visso - *MC*
 Vistarino - *PV*
 Vistrorio - *TO*
 Vita - *TP*
 Viterbo - *VT*
 Viticcuso - *FR*
 Vito d'Asio - *UD*
 Vitorechiano - *VT*
 Vittoria - *RG*
 Vittorio Veneto - *TV*
 Vittorito - *AQ*
 Vittuone - *MI*
 Vitulano - *BN*
 Vitulazio - *CE*
 Viti - *TO*
 Vivaro - *UD*
 Vivaro Romano - *ROMA*

Viverone - *VC*
 Vizzini - *CT*
 Vizzola Ticino - *VA*
 Vizzolo Predabissi - *MI*
 Vo - *PD*
 Vobarno - *BS*
 Vobbia - *GE*
 Vooca - *VC*
 Vodo Cadore - *BL*
 Voghera - *PV*
 Voghiera - *FE*
 Vogogna - *NO*
 Volano - *TN*
 Volla - *NA*
 Volongo - *CR*
 Volpago del Montello - *TV*
 Volpara - *PV*
 Volpedo - *AL*
 Volpègino - *AL*
 Volpiano - *TO*
 Voltàggio - *AL*
 Voltago Agordino - *BL*
 Volta Mantovana - *MN*
 Volterra - *PI*
 Voltido - *CR*
 Volturara Appula - *FG*
 Volturara Irpina - *AV*
 Volturino - *FG*
 Volvera - *TO*
 Vottignasco - *CN*

Z

Zaccanopoli - *CZ*
 Zafferana Etnea - *CT*
 Zagarise - *CZ*
 Zagarolo - *ROMA*
 Zambuna - *TN*
 Zambrone - *CZ*
 Zandobbio - *BG*
 Zanè - *VI*
 Zanica - *BG*
 Zavattarello - *PV*
 Zececone - *PV*
 Zeddiani - *CA*
 Zebbio - *CO*
 Zelo Buon Persico - *MI*
 Zelo Surrigone - *MI*
 Zeme Lomellina - *PV*
 Zenevredo - *PV*
 Zenson di Piave - *TV*
 Zerba - *PC*
 Zerbo - *PV*
 Zerbolò - *PV*
 Zerfaliu - *CA*
 Zeri - *MS*
 Zermeghedo - *VI*
 Zero Branco - *TV*

Zevio - *VR*
 Ziano di Fiemme - *TN*
 Ziano Piacentino - *PC*
 Zibello - *PR*
 Zibido San Giacomo - *MI*
 Zignago - *SP*
 Zimella - *VR*
 Zimone - *VC*
 Zinasco - *PV*
 Zoagli - *GE*
 Zocca - *MO*
 Zogno - *BG*
 Zola Predosa - *BO*
 Zoldo Alto - *BL*
 Zollino - *LE*
 Zone - *BS*
 Zoppè di Cadore - *BL*
 Zoppola - *UD*
 Zovencedo - *VI*
 Zubiena - *VC*
 Zuccarello - *SV*
 Zuolo - *TN*
 Zugliano - *VI*
 Zuglio - *UD*
 Zumaglia - *VC*
 Zumpano - *CS*
 Zungoli - *AV*
 Zungri - *CZ*

Sigle adottate per l'indicazione delle Provincie

Agrigento	AG	Como	CO	Matera	MT	Roma	ROMA
Alessandria	AL	Cosenza	CS	Messina	ME	Rovigo	RO
Ancona	AN	Cremona	CR	Milano	MI	Salerno	SA
Aosta (Valle d')	AO	Cuneo	CN	Modena	MO	Sassari	SS
Arezzo	AR	Enna	EN	Napoli	NA	Savona	SV
Ascoli Piceno	AP	Ferrara	FE	Novara	NO	Siena	SI
Asti	AT	Firenze	FI	Nuoro	NU	Siracusa	SR
Avellino	AV	Foggia	FG	Padova	PD	Sondrio	SO
Bari	BA	Forlì	FO	Palermo	PA	Taranto	TA
Belluno	BL	Frosinone	FR	Parma	PR	Teramo	TE
Benevento	BN	Genova	GE	Pavia	PV	Terni	TR
Bergamo	BG	Gorizia	GO	Perugia	PG	Torino	TO
Bologna	BO	Grosseto	GR	Pesaro e Urbino	PS	Trapani	TP
Bolzano	BZ	Imperia	IM	Pescara	PE	Trento	TN
Brescia	BS	L'Aquila	AQ	Piacenza	PC	Treviso	TV
Brindisi	BR	La Spezia	SP	Pisa	PI	Trieste	TS
Cagliari	CA	Latina	LT	Pistoia	PT	Udine	UD
Caltanissetta	CL	Lecce	LE	Potenza	PZ	Varese	VA
Campobasso	CB	Livorno	LI	Ragusa	RG	Venezia	VE
Caserta	CE	Lucca	LU	Ravenna	RA	Vercelli	VC
Catania	CT	Macerata	MC	Reggio di Calabria	RC	Verona	VR
Catanzaro	CZ	Mantova	MN	Reggio nell'Emilia	RE	Vicenza	VI
Chieti	CH	Massa-Carrara	MS	Rieti	RI	Viterbo	VT

NUMERO DEI COMUNI AL 31 DICEMBRE 1964


PROVINCIE E REGIONI	N. dei Comuni	PROVINCIE E REGIONI	N. dei Comuni	PROVINCIE E REGIONI	N. dei Comuni
Torino	315	Piacenza	48	L'Aquila	108
Vercelli	169	Parma	47	Teramo	47
Novara	165	Reggio nell'Emilia	45	Pescara	46
Cuneo	250	Modena	47	Chieti	104
Asti	120	Bologna	60	ABRUZZI	305
Alessandria	190	Ferrara	26		
PIEMONTE	1.209	Ravenna	18	Campobasso	136
		Forlì	51	MOLISE	136
VALLE D'AOSTA	74	EMILIA - ROMAGNA	342		
				Foggia	62
Imperia	67	Pesaro e Urbino	67	Bari	48
Savona	69	Ancona	49	Taranto	28
Genova	67	Macerata	57	Brindisi	20
La Spezia	32	Ascoli Piceno	73	Lecce	94
LIGURIA	235	MARCHE	246	PUGLIA	252
Varese	141	Massa-Carrara	17	Potenza	98
Como	246	Lucca	35	Matera	30
Sondrio	78	Pistoia	22	BASILICATA	128
Milano	247	Firenze	51		
Bergamo	248	Livorno	20	Cosenza	155
Brescia	206	Pisa	39	Catanzaro	159
Pavia	190	Arezzo	39	Reggio di Calabria	96
Cremona	115	Siena	36	CALABRIA	410
Mantova	70	Grosseto	28		
LOMBARDIA	1.541	TOSCANA	287		
				Trapani	23
Bolzano	116	Perugia	59	Palermo	81
Trento	227	Terni	32	Messina	105
TRENTINO - A. ADIGE	343	UMBRIA	91	Agrigento	43
				Caltanissetta	22
Verona	98	Viterbo	60	Enna	20
Vicenza	122	Rieti	73	Catania	55
Belluno	69	Roma	114	Ragusa	12
Treviso	95	Latina	33	Siracusa	19
Venezia	43	Frosinone	91	SICILIA	380
Padova	105	LAZIO	371		
Rovigo	51			Sassari	80
VENETO	583	Caserta	101	Nuoro	102
		Benevento	77	Cagliari	171
Udine	187	Napoli	89	SARDEGNA	353
Gorizia	25	Avellino	120		
Trieste	6	Salerno	157	ITALIA	8.048
FRIULI - V. GIULIA	218	CAMPANIA	544		

PARTE SECONDA

**VARIAZIONI TERRITORIALI E DI NOME
NELLE CIRCOSCRIZIONI AMMINISTRATIVE
NELL'ANNO 1964**

A - Comuni

B - Regioni



A - Comuni

COMUNI	SITUAZIONE PRIMA DELLA VARIAZIONE			VARIAZIONI			SITUAZIONE DOPO LA VARIAZIONE			
	Superficie ha	Popolazione		Specie e relativo provvedimento	Superficie ha	Popolazione		Superficie ha	Popolazione	
		residente	presente			residente	presente		residente	presente
PROVINCIA DI VERCELLI										
Cascine San Giacomo	964	573	559	(D.P.R. 14-8-1964, n. 731 - G.U. n. 229 del 17-9-1964). Assunta la denominazione di <i>San Giacomo Vercellese</i> .	—	—	—	964	573	559
San Giacomo Vercellese	964	573	559	(D.P.R. 14-8-1964, n. 731 - G.U. n. 229 del 17-9-1964). Nuova denominazione del comune di <i>Cascine San Giacomo</i> .	—	—	—	964	573	559
PROVINCIA DI SONDRIO										
Dàzio	428	446	413	(D.P.R. 8-11-1963, n. 1997 - G.U. n. 9 del 13-1-1964). Staccata la frazione <i>Pilasco</i> aggregata al comune di Ardenno.	54	95	84	374	351	329
Ardenno	1.653	2.766	2.583	(D.P.R. 8-11-1963, n. 1997 - G.U. n. 9 del 13-1-1964). Aggregata la frazione <i>Pilasco</i> staccata dal comune di <i>Dàzio</i> .	54	95	84	1.707	2.861	2.667
PROVINCIA DI BERGAMO										
Costa Monticelli	510	1.353	1.274	(D.P.R. 27-4-1964, n. 385 - G.U. n. 142 del 12-6-1964). Assunta la denominazione di <i>Costa di Mezzate</i> .	—	—	—	510	1.353	1.274
Costa di Mezzate	510	1.353	1.274	(D.P.R. 27-4-1964, n. 385 - G.U. n. 142 del 22-6-1964). Nuova denominazione del comune di <i>Costa Monticelli</i> .	—	—	—	510	1.353	1.274
Fornovo di San Giovanni	695	1.514	1.512	(D.P.R. 13-8-1964, n. 768 - G.U. n. 236 del 25-9-1964). Assunta la denominazione di <i>Fornovo San Giovanni</i> .	—	—	—	695	1.514	1.512
Fornovo San Giovanni	695	1.514	1.512	(D.P.R. 13-8-1964, n. 768 - G.U. n. 236 del 25-9-1964). Nuova denominazione del comune di <i>Fornovo di San Giovanni</i> .	—	—	—	695	1.514	1.512

COMUNI	SITUAZIONE PRIMA DELLA VARIAZIONE			VARIAZIONI				SITUAZIONE DOPO LA VARIAZIONE		
	Superficie ha	Popolazione		Specie e relativo provvedimento	Superficie ha	Popolazione		Superficie ha	Popolazione	
		residente	presente			residente	presente		residente	presente

Segue - PROVINCIA DI BERGAMO

Presezzo.	211	2.306	2.385	(D.P.R. 12-1-1964, n. 5 - G. U. n. 40 del 15-2-1964). Per rettifica di confine staccata zona di territorio aggregata al comune di <i>Ponte San Pietro</i> .	20	27	27	191	2.279	2.358
Ponte San Pietro.	461	7.710	7.406	(D.P.R. 12-1-1964, n. 5 - G. U. n. 40 del 15-2-1964). Per rettifica di confine aggregata zona di territorio staccata dal comune di <i>Presezzo</i> .	20	27	27	481	7.737	7.433
Ponte San Pietro.	481	7.737	7.433	(D.P.R. 12-1-1964, n. 5 - G. U. n. 40 del 15-2-1964). Per rettifica di confine staccata zona di territorio aggregata al comune di <i>Presezzo</i> .	14	6	6	467	7.731	7.427
Presezzo.	191	2.279	2.358	(D.P.R. 12-1-1964, n. 5 - G. U. n. 40 del 15-2-1964). Per rettifica di confine aggregata zona di territorio staccata dal comune di <i>Ponte San Pietro</i> .	14	6	6	205	2.285	2.364
Sotto il Monte . .	512	1.785	1.757	(D.P.R. 8-11-1963, n. 1996 - G. U. n. 9 del 13-1-1964). Assunta la denominazione di <i>Sotto il Monte Giovanni XXIII</i> .	—	—	—	512	1.785	1.757
Sotto il Monte Giovanni XXIII .	512	1.785	1.757	(D.P.R. 8-11-1963, n. 1996 - G. U. n. 9 del 13-1-1964). Nuova denominazione del comune di <i>Sotto il Monte</i> .	—	—	—	512	1.785	1.757

PROVINCIA DI BRESCIA

Pedernaga - Oriano	1.822	3.215	3.071	(D.P.R. 14-8-1964, n. 732 - G. U. n. 229 del 17-9-1964). Assunta la denominazione di <i>San Paolo</i> .	—	—	—	1.822	3.215	3.071
San Paolo	1.822	3.215	3.071	(D.P.R. 14-8-1964, n. 732 - G. U. n. 229 del 17-9-1964). Nuova denominazione del comune di <i>Pedernaga - Oriano</i> .	—	—	—	1.822	3.215	3.071

COMUNI	SITUAZIONE PRIMA DELLA VARIAZIONE			V A R I A Z I O N I			SITUAZIONE DOPO LA VARIAZIONE			
	Superficie ha	Popolazione		Specie e relativo provvedimento	Superficie ha	Popolazione		Superficie ha	Popolazione	
		residente	presente			residente	presente		residente	presente
PROVINCIA DI BOLZANO										
San Martino in Badia - <i>St. Martin in Thurn</i> . . .	11.537	2 290	1 997	(Legge Regionale 18-5-1964, n. 19 - B.U. n. 22 del 26-5-1964). Staccato il territorio del ricostituito comune di <i>La Valle - Wengen</i> .	3.903	958	839	7.634	1.332	1.158
La Valle - <i>Wengen</i>	—	—	—	(Legge Regionale 18-5-1964, n. 19 - B.U. n. 22 del 26-5-1964). Già soppresso e aggregato al comune di <i>San Martino in Badia - St. Martin in Thurn</i> - con R.D. 26 aprile 1928, numero 1081; ricostituito con la circoscrizione e la denominazione preesistenti (1).	3.903	958	839	3.903	958	839
Tèsimo - <i>Tisens</i> . . .	4.323	1.806	1.745	(Legge Regionale 2-9-1964, n. 29 - B.U. n. 38 del 18-9-1964). Staccata la frazione <i>Sirmiano</i> aggregata al comune di <i>Nalles - Nals</i> .	405	98	100	3.918	1.708	1.645
Nalles - <i>Nals</i> . . .	722	899	903	(Legge Regionale 2-9-1964, n. 29 - B.U. n. 38 del 18-9-1964). Aggregata la frazione <i>Sirmiano</i> staccata dal comune di <i>Tèsimo - Tisens</i> .	405	98	100	1.127	997	1.003
PROVINCIA DI TRENTO										
Cavareno	1.396	1.054	992	(Legge Regionale 20-5-1964, n. 20 - B.U. n. 22 del 26-5-1964). Staccata la frazione <i>Sèio</i> aggregata al comune di <i>Sarnònico</i> .	431	163	155	965	891	837
Sarnònico	782	520	473	(Legge Regionale 20-5-1964, n. 20 - B.U. n. 22 del 26-5-1964). Aggregata la frazione <i>Sèio</i> staccata dal comune di <i>Cavareno</i> .	431	163	155	1.213	683	628
PROVINCIA DI BELLUNO										
Cencenighe	1.800	1.929	1.401	(D.P.R. 27-4-1964, n. 382 - G.U. n. 142 del 12-6-1964). Assunta la denominazione di <i>Cencenighe Agordino</i> .	—	—	—	1.800	1.929	1.401

(1) In funzione amministrativamente dal 1° gennaio 1965.

COMUNI	SITUAZIONE PRIMA DELLA VARIAZIONE			Specie e relativo provvedimento	VARIAZIONI			SITUAZIONE DOPO LA VARIAZIONE		
	Superficie ha	Popolazione			Superficie ha	Popolazione		Superficie ha	Popolazione	
		residente	presente			residente	presente		residente	presente
Cencenighe Agordino.	1.800	1.929	1.401	(D.P.R. 27-4-1964, n. 382 - G.U. n. 142 del 12-6-1964). Nuova denominazione del comune di <i>Cencenighe</i> .	—	—	—	1.800	1.929	1.401
Forno di Canale	4.612	1.786	1.445	(D.P.R. 19-3-1964, n. 217 - G.U. n. 105 del 29-4-1964). Assunta la denominazione di <i>Canale d'Agordo</i> .	—	—	—	4.612	1.786	1.445
Canale d'Agordo.	4.612	1.786	1.445	(D.P.R. 19-3-1964, n. 217 - G.U. n. 105 del 29-4-1964). Nuova denominazione del comune di <i>Forno di Canale</i> .	—	—	—	4.612	1.786	1.445
La Valle.	4.866	1.628	1.304	(D.P.R. 13-8-1964, n. 730 - G.U. n. 229 del 17-9-1964). Assunta la denominazione di <i>La Valle Agordina</i> .	—	—	—	4.866	1.628	1.304
La Valle Agordina	4.866	1.628	1.304	(D.P.R. 13-8-1964, n. 730 - G.U. n. 229 del 17-9-1964) Nuova denominazione del comune di <i>La Valle</i> .	—	—	—	4.866	1.628	1.304
Rivamonte.	2.321	1.484	1.270	(D.P.R. 27-4-1964, n. 384 - G.U. n. 142 del 12-6-1964). Assunta la denominazione di <i>Rivamonte Agordino</i> .	—	—	—	2.321	1.484	1.270
Rivamonte Agordino.	2.321	1.484	1.270	(D.P.R. 27-4-1964, n. 384 - G.U. n. 142 del 12-6-1964). Nuova denominazione del comune di <i>Rivamonte</i> .	—	—	—	2.321	1.484	1.270
San Tomaso.	1.915	1.508	1.066	(D.P.R. 6-2-1964, n. 116 - G.U. n. 76 del 25-3-1964). Assunta la denominazione di <i>San Tomaso Agordino</i> .	—	—	—	1.915	1.508	1.066
San Tomaso Agordino.	1.915	1.508	1.066	(D.P.R. 6-2-1964, n. 116 - G.U. n. 76 del 25-3-1964). Nuova denominazione del comune di <i>San Tomaso</i> .	—	—	—	1.915	1.508	1.066

Segue : PROVINCIA DI BELLUNO

COMUNI	SITUAZIONE PRIMA DELLA VARIAZIONE			VARIAZIONI			SITUAZIONE DOPO LA VARIAZIONE			
	Superficie ha	Popolazione		Specie e relativo provvedimento	Superficie ha	Popolazione		Superficie ha	Popolazione	
		residente	presente			residente	presente		residente	presente
<i>Segue: PROVINCIA DI BELLUNO</i>										
Taibon	9.020	1.824	1.576	(D.P.R. 19-3-1964, n. 216 - G.U. n. 105 del 29-4-1964). Assunta la denominazione di <i>Taibon Agordino</i> .	—	—	—	9.020	1.824	1.576
Taibon Agordino .	9.020	1.824	1.576	(D.P.R. 19-3-1964, n. 216 - G.U. n. 105 del 29-4-1964). Nuova denominazione del comune di <i>Taibon</i> .	—	—	—	9.020	1.824	1.576
Vallada	1.319	962	744	(D.P.R. 27-4-1964, n. 381 - G.U. n. 142 del 12-6-1964). Assunta la denominazione di <i>Vallada Agordina</i> .	—	—	—	1.319	962	744
Vallada Agordina .	1.319	962	744	(D.P.R. 27-4-1964, n. 381 - G.U. n. 142 del 12-6-1964). Nuova denominazione del comune di <i>Vallada</i> .	—	—	—	1.319	962	744
Voltago	2.302	1.358	1.031	(D.P.R. 27-4-1964, n. 383 - G.U. n. 142 del 12-6-1964). Assunta la denominazione di <i>Voltago Agordino</i> .	—	—	—	2.302	1.358	1.031
Voltago Agordino	2.302	1.358	1.031	(D.P.R. 27-4-1964, n. 383 - G.U. n. 142 del 12-6-1964). Nuova denominazione del comune di <i>Voltago</i> .	—	—	—	2.302	1.358	1.031

PROVINCIA DI VITERBO

Bassano di Sutri .	3.746	3.350	3.544	(D.P.R. 6-1-1964, n. 4 - G.U. n. 40 del 15-2-1964). Assunta la denominazione di <i>Bassano Romano</i> .	—	—	—	3.746	3.350	3.544
Bassano Romano .	3.746	3.350	3.544	(D.P.R. 6-1-1964, n. 4 - G.U. n. 40 del 15-2-1964). Nuova denominazione del comune di <i>Bassano di Sutri</i> .	—	—	—	3.746	3.350	3.544

COMUNI	SITUAZIONE PRIMA DELLA VARIAZIONE			Specie e relativo provvedimento	VARIAZIONI			SITUAZIONE DOPO LA VARIAZIONE		
	Superficie ha	Popolazione			Superficie ha	Popolazione		Superficie ha	Popolazione	
		residente	presente			residente	presente		residente	presente
PROVINCIA DI CASERTA										
Carinola	10.571	13.427	12.684	(D.P.R. 1-7-1964, n. 673 - G.U. n. 200 del 17-8-1964). Staccata la frazione <i>Falciano</i> eretta in comune autonomo con la denominazione di <i>Falciano del Màsico</i> .	4.200	3.836	3.582	6.371	9.591	9.102
Falciano del Màsico	—	—	—	(D.P.R. 1-7-1964, n. 673 - G.U. n. 200 del 17-8-1964). Nuovo comune costituito con la frazione <i>Falciano</i> staccata dal comune di <i>Carinola</i> .	4.200	3.836	3.582	4.200	3.836	3.582
PROVINCIA DI CHIETI										
Civitaluparella . . .	2.850	1.436	1.207	(D.P.R. 6-2-1964, n. 117 - G.U. n. 76 del 25-3-1964). Staccato il territorio del ricostituito comune di <i>Fallo</i> .	679	610	483	2.171	826	724
Fallo	—	—	—	(D.P.R. 6-2-1964, n. 117 - G.U. n. 76 del 25-3-1964). Già soppresso e aggregato al comune di <i>Civitaluparella</i> con R.D. 13 settembre 1928, n. 2274; ricostituito con la circoscrizione e la denominazione preesistenti.	679	610	483	679	610	483
PROVINCIA DI CATANZARO										
Sorianello	972	2.010	1.774	(D.P.R. 14-8-1964, n. 734 - G.U. n. 230 del 18-9-1964). Staccata la borgata <i>Collina degli Angeli</i> aggregata al comune di <i>Soriano Càlabro</i> .	(1)	217	209	972	1.793	1.565
Soriano Càlabro . . .	1.517	4.009	3.718	(D.P.R. 14-8-1964, n. 734 - G.U. n. 230 del 18-9-1964). Aggregata la borgata <i>Collina degli Angeli</i> staccata dal comune di <i>Sorianello</i> .	(1)	217	209	1.517	4.226	3.927

(1) Superficie inferiore ad un ettaro.

COMUNI	SITUAZIONE PRIMA DELLA VARIAZIONE			V A R I A Z I O N I					SITUAZIONE DOPO LA VARIAZIONE			
	Superficie ha	Popolazione		Specie e relativo provvedimento	Superficie ha	Popolazione		Superficie ha	Popolazione			
		residente	presente			residente	presente		residente	presente		
PROVINCIA DI CAGLIARI												
Figù - Gonnosnò	1.545	1.099	984	(Legge Regionale 9-4-1964, n. 10 - B.U. n. 31 del 25-5-1964). Assunta la denominazione di <i>Gonnosnò</i> .	—	—	—	1.545	1.099	984		
Gonnosnò	1.545	1.099	984	(Legge Regionale 9-4-1964, n. 10 - B.U. n. 31 del 25-5-1964). Nuova denominazione del comune di <i>Figù-Gonnosnò</i> .	—	—	—	1.545	1.099	984		
Giba	10.734	6.928	6.499	(Legge Regionale 21-10-1964, n. 16 - B.U. n. 58 del 18-12-1964). Staccata la frazione <i>Sant'Anna Arresi</i> eretta in comune autonomo.	2.500	1.890	1.769	8.234	5.038	4.730		
Sant'Anna Arresi.	—	—	—	(Legge Regionale 21-10-1964, n. 16 - B.U. n. 58 del 18-12-1964). Nuovo comune costituito con la frazione omonima staccata dal comune di <i>Giba</i> (1).	2.500	1.890	1.769	2.500	1.890	1.769		
Narcao	11.397	3.531	3.288	(Legge Regionale 21-10-1964, n. 17 - B.U. n. 60 del 24-12-1964). Staccata la frazione <i>Acqua Cadda</i> aggregata al comune di <i>Nuxis</i> (2).	1.500	201 (3)	186 (3)	9.897 (3)	3.330 (3)	3.102 (3)		
Nuxis	3.304	1.797	1.696	(Legge Regionale 21-10-1964, n. 17 - B.U. n. 60 del 24-12-1964). Aggregata la frazione <i>Acqua Cadda</i> staccata dal comune di <i>Narcao</i> (2).	1.500	201 (3)	186 (3)	4.804 (3)	1.998 (3)	1.882 (3)		
Ollasta	895	514	452	(Legge Regionale 9-4-1964, n. 9 - B.U. n. 31 del 25-5-1964). Assunta la denominazione di <i>Albagiara</i> .	—	—	—	895	514	452		
Albagiara	895	514	452	(Legge Regionale 9-4-1964, n. 9 - B.U. n. 31 del 25-5-1964). Nuova denominazione del comune di <i>Ollasta</i> .	—	—	—	895	514	452		

(1) In funzione amministrativamente dal 1° gennaio 1965.

(2) Di fatto la variazione è avvenuta in data 29 gennaio 1965.

(3) Dato provvisorio.

B - Regioni

REGIONI	SITUAZIONE PRIMA DELLA VARIAZIONE			VARIACIONI				SITUAZIONE DOPO LA VARIAZIONE		
	Superficie <i>ha</i>	Popolazione		Specie e relativo provvedimento	Superficie <i>ha</i>	Popolazione		Superficie <i>ha</i>	Popolazione	
		residente	presente			residente	presente		residente	presente
Molise	—	—	—	(Legge Costituzionale 27-12-1963, n. 3 - G.U. n. 3 del 4-1-1964). Nuova Regione costituita con i Comuni della <i>provincia di Campobasso</i> .	443794	358052	332121	443794	358.052	332.121

APPENDICE ALLA PARTE SECONDA

A — Classificazione delle variazioni secondo la loro natura

B — Elenco generale alfabetico dei Comuni che hanno avuto variazioni

ADVERSE EFFECTS OF ANTIMONY

Antimony is a toxic element which has been found in various parts of the world. It is a common constituent of many minerals and is often associated with other metals. The element is used in a variety of alloys and in the manufacture of pigments and dyes. It is also used in the production of antiseptics and disinfectants. The element is highly toxic and has been found to cause a variety of adverse effects in humans and animals. These effects include damage to the liver, kidneys, and central nervous system. It has also been found to cause reproductive and developmental problems. The element is also a known carcinogen and has been found to cause cancer in humans and animals. The element is highly persistent in the environment and can be found in many natural resources. It is also found in many industrial and domestic products. The element is highly toxic and has been found to cause a variety of adverse effects in humans and animals. These effects include damage to the liver, kidneys, and central nervous system. It has also been found to cause reproductive and developmental problems. The element is also a known carcinogen and has been found to cause cancer in humans and animals. The element is highly persistent in the environment and can be found in many natural resources. It is also found in many industrial and domestic products.

A — CLASSIFICAZIONE DELLE VARIAZIONI SECONDO LA LORO NATURA

I — Comuni che hanno avuto variazioni di nome

PROVINCIE DI APPARTENENZA	DENOMINAZIONE DEI COMUNI		PROVINCIE DI APPARTENENZA	DENOMINAZIONE DEI COMUNI	
	Prima della variazione	Dopo la variazione		Prima della variazione	Dopo la variazione
Vercelli	Cascine San Giacomo	San Giacomo Ver- cellese	Belluno	Rivamonte	Rivamonte Agor- dino
Bergamo	Costa Monticelli	Costa di Mezzate	»	San Tomaso	San Tomaso Agor- dino
»	Fornovo di San Giovanni	Fornovo San Gio- vanni	»	Taibon	Taibon Agordino
»	Sotto il Monte	Sotto il Monte Gio- vanni XXIII	»	Vallada	Vallada Agordina
Brescia	Pederagnaga - O- riano	San Paolo	»	Voltago	Voltago Agordino
Belluno	Cencenighe	Cencenighe Agor- dino	Viterbo	Bassano di Sutri	Bassano Romano
»	Forno di Canale	Canale d'Agordo	Cagliari	Figù-Gonnosnò	Gonnosnò
»	La Valle	La Valle Agordina	»	Ollasta	Albagiara

II — Comuni ricostituiti

PROVINCIE DI APPARTENENZA	COMUNI	PROVINCIE DI APPARTENENZA	COMUNI
Bolzano - <i>Bozen</i>	La Valle - <i>Wengen</i>	Chieti	Fallo

III — Comuni di prima costituzione

PROVINCIE DI APPARTENENZA	COMUNI	PROVINCIE DI APPARTENENZA	COMUNI
Caserta	Falciano del Màsico	Cagliari	Sant'Anna Arresi

IV — Comuni che hanno avuto variazioni di territorio

PROVINCIE DI APPARTENENZA	COMUNI	PROVINCIE DI APPARTENENZA	COMUNI
Sondrio	Ardenno	Trento	Sarnònico
»	Dàzio	Caserta	Carinola
Bergamo	Ponte San Pietro	Chieti	Civitaluparella
»	Presezzo	Catanzaro	Sorianello
Bolzano - <i>Bozen</i>	Nalles - <i>Nals</i>	»	Soriano Càlabro
»	San Martino in Badia - <i>St. Martin in Thurn</i>	Cagliari	Giba
»	Tèsimo - <i>Tisens</i>	»	Narcao
Trento	Cavareno	»	Nùxis

V — Regione di nuova istituzione

REGIONE CUI APPARTENEVA	REGIONE
Abruzzi e Molise	Molise

B — ELENCO GENERALE ALFABETICO DEI COMUNI CHE HANNO AVUTO VARIAZIONI

COMUNI	PROVINCIA DI APPARTE- NENZA	PAGINA	COMUNI	PROVINCIA DI APPARTE- NENZA	PAGINA
A			N		
Albagiara	CA	227	Nalles - <i>Nals</i>	BZ	223
Ardenno	SO	221	Narcao	CA	227
B			O		
Bassano di Sutri	VT	225	Ollasta	CA	227
Bassano Romano	VT	225	P		
C			Pederagnaga - Oriano	BS	222
Canale d'Agordo	BL	224	Ponte San Pietro	BG	222
Carinola	CE	226	Prezezzo	BG	222
Cascine San Giacomo	VC	221	R		
Cavareno	TN	223	Rivamonte	BL	
Cencenighe	BL	223	Rivamonte Agordino	BL	
Cencenighe Agordino	BL	224	S		
Civitaluparella	CH	226	San Giacomo Vercellese	VC	221
Costa di Mezzate	BG	221	San Martino in Badia - <i>St. Mar-</i> <i>tin in Thurn</i>	BZ	223
Costa Monticelli	BG	221	San Paolo	BS	222
D			Sant'Anna Arresi	CA	227
Dazio	SO	221	San Tomaso	BL	224
F			San Tomaso Agordino	BL	224
Falciano del Mässigico	CE	226	Sarnònico	TN	223
Fallo	CH	226	Sorianello	CZ	226
Figu - Gonnosnò	CA	227	Soriano Calabro	CZ	226
Forno di Canale	BL	224	Sotto il Monte	BG	222
Fornovo di San Giovanni	BG	221	Sotto il Monte Giovanni XXIII	BG	222
Fornovo San Giovanni	BG	221	T		
G			Taibon	BL	225
Giba	CA	227	Taibon Agordino	BL	225
Gonnosnò	CA	227	Tèsimo - <i>Tisens</i>	BZ	223
L			V		
La Valle	BL	224	Vallada	BL	225
La Valle - <i>Wengen</i>	BZ	223	Vallada Agordina	BL	225
La Valle Agordina	BL	223	Voltago	BL	225
			Voltago Agordino	BL	225

Principali pubblicazioni ISTAT

PUBBLICAZIONI PERIODICHE

Bollettino mensile di statistica

La più completa ed autorevole raccolta di dati continuamente aggiornati concernenti tutti i più notevoli aspetti dell'andamento demografico, sociale, economico e finanziario, anche con ampi riferimenti all'andamento internazionale. Il prezzo di abbonamento per l'anno 1965 è di L. 13.000 (per l'estero : L. 20.000). Il prezzo di ogni fascicolo è di L. 1.800.

Indicatori mensili

Costituiscono il supplemento al « Bollettino mensile di statistica », e riportano notizie riassuntive, dati e grafici relativi all'andamento mensile dei principali fenomeni interessanti la vita nazionale. Il prezzo di abbonamento per l'anno 1965 è di L. 2.500 (per l'estero : L. 4.000). Il prezzo di ogni fascicolo è di L. 300. Gli « Indicatori mensili » sono inviati gratuitamente agli abbonati al « Bollettino mensile di statistica ».

Statistica mensile del commercio con l'estero

Unica documentazione statistica ufficiale sul commercio dell'Italia con l'estero; fornisce, per un esteso numero di merci, l'andamento mensile delle importazioni e delle esportazioni da e per i principali Paesi. Il prezzo di abbonamento per l'anno 1965 è di L. 18.000 (per l'estero : L. 25.000). Il prezzo di ogni fascicolo è di L. 2.300.

Notiziario Istat

Fornisce essenziali e tempestivi dati di prima mano sugli sviluppi della congiuntura economica nel campo della produzione agraria e industriale, dei prezzi, dei trasporti, del commercio interno, degli scambi internazionali, come pure dati relativi alle statistiche demografiche, sanitarie e sociali, dati che vengono poi pubblicati in forma più analitica nel « Bollettino mensile di statistica » e nella « Statistica mensile del commercio con l'estero ». Serie 1, Attività produttiva (8 fogli): abbonamento annuo L. 7.000 (estero L. 10.500); una copia L. 100. Serie 2, Prezzi e salari (2 fogli): abbonamento annuo L. 2.000 (estero L. 3.000); una copia L. 100. Serie 3, Popolazione (4 fogli e un supplemento decennale): abbonamento annuo L. 5.000 (estero L. 7.500); una copia L. 100.

PUBBLICAZIONI ANNUALI

Annuario statistico italiano

Classica e fondamentale pubblicazione, riporta in forma organica e completa tutti i dati riflettenti i molteplici aspetti della complessa attività nazionale nel campo sociale, economico, finanziario. Contiene, inoltre, aggiornati dati statistici internazionali. Il volume 1963 è in vendita al prezzo di L. 2.000.

Compendio statistico italiano

Sintetizza, in semplici tabelle numeriche di facile lettura ed attraverso appropriate illustrazioni e rappresentazioni grafiche, i dati fondamentali della vita economica, demografica e sociale e fornisce un quadro panoramico della corrispondente situazione degli altri principali paesi del mondo. Il volume 1964 è in vendita al prezzo di L. 1.200.

Italian statistical abstract

Edizione ridotta in lingua inglese del « Compendio statistico italiano ». Il volume 1963 è in vendita al prezzo di L. 1.000.

Annuario di statistiche provinciali

Raccolta sistematica di dati provinciali relativi ai principali fenomeni demografici, economici e sociali. Il volume 1963 è in vendita al prezzo di L. 4.000.

Annuario statistico dei comuni italiani

Contiene, distintamente per comune, l'analisi dettagliata dei principali fenomeni economici, demografici e sociali. Il volume 1958 è in vendita al prezzo di L. 3.000.

Annuario di statistiche demografiche

Comprende tutte le statistiche sui fenomeni demografici riguardanti il movimento della popolazione secondo gli atti dello stato civile e il movimento anagrafico. Il volume 1961 è in vendita al prezzo di L. 5.000.

Annuario di statistiche sanitarie

Riunisce le statistiche sulle cause di morte, sulle strutture e sull'attività degli istituti di cura pubblici e privati, sulle malattie infettive e diffuse soggette a denuncia obbligatoria, sui nati deformati e sugli aborti. Il volume 1962 è in vendita al prezzo di L. 10.000.

Annuario statistico dell'assistenza e della previdenza sociale

Pubblicazione nella quale vengono statisticamente illustrati i principali aspetti dell'assistenza sociale in Italia e le più notevoli forme di attività svolte dai vari Istituti nel settore della previdenza sociale. Il volume 1962 è in vendita al prezzo di L. 5.000.

Segue : PUBBLICAZIONI ANNUALI

Annuario statistico dell'istruzione italiana

Quadro statistico completo ed aggiornato della situazione scolastica del Paese, attraverso dati sui vari rami d'insegnamento esaminati sotto i più interessanti aspetti dell'ordinamento degli studi e dei risultati conseguiti dagli iscritti. Il volume 1963 e 1964 è in vendita al prezzo di L. 6.000.

Annuario delle statistiche culturali

Documentazione ufficiale completa sulle principali attività culturali concernenti, tra l'altro, la produzione libraria, la pubblicazione di riviste scientifiche, la stampa periodica, le biblioteche, ecc. Il volume 1964 è in vendita al prezzo di L. 2.500.

Annuario di statistiche giudiziarie

Ampla documentazione statistica dell'attività giudiziaria civile e penale e dei principali fenomeni nel campo della criminalità. Il volume 1961 è in vendita al prezzo di L. 4.500.

Annuario di statistica agraria

Riunisce tutti i dati più significativi dell'economia agricola italiana riportati nelle pubblicazioni mensili. Il volume 1964 è in vendita al prezzo di L. 2.500.

Annuario di statistica forestale

Analisi esauriente della consistenza e della utilizzazione dei boschi. Il volume 1963 è in vendita al prezzo di L. 2.500.

Annuario di statistiche meteorologiche

Riporta i dati rilevati da 258 stazioni pluviometriche, 513 termopluviometriche e 234 osservatori. Il volume 1963 è in vendita al prezzo di L. 10.000.

Annuario di statistiche zootecniche

Nel volume figurano per singola provincia tutti i dati statistici disponibili circa il patrimonio zootecnico, sui fenomeni produttivi e riproduttivi ad esso connessi, sul suo stato sanitario e sulle disponibilità alimentari dello stesso. Il volume 1963 è in vendita al prezzo di L. 4.000.

Annuario statistico della pesca e della caccia

Raccolta di dati statistici sulla produzione della pesca, sui relativi mercati di produzione e di vendita e sulla consistenza del naviglio. Vi figurano anche essenziali dati sulla caccia. Il volume 1964 è in vendita al prezzo di L. 4.000.

Annuario di statistiche industriali

Nel suo genere, unica e veramente preziosa pubblicazione in cui sono organicamente raccolte tutte le informazioni statistiche fondamentali concernenti il complesso ed importante settore dell'industria. Il volume 1963 è in vendita al prezzo di L. 3.000.

Annuario statistico dell'attività edilizia e delle opere pubbliche

Statistica ufficiale dedicata esclusivamente al settore dell'attività edilizia e delle opere pubbliche effettuate dallo Stato e da Enti pubblici, nonché da privati con finanziamento parziale dello Stato. Il volume 1963 è in vendita al prezzo di L. 3.000.

Annuario statistico del commercio interno

Fornisce i risultati delle rilevazioni correnti relativi al fenomeno della distribuzione. Vi figurano gli indici mensili delle vendite al minuto, una estesa analisi del fenomeno alberghiero e turistico e, in Appendice, la più recente distribuzione per comune delle licenze di esercizio. Il volume 1963 è in vendita al prezzo di L. 6.500.

Statistica della navigazione marittima

Contiene i dati statistici sul movimento dei natanti e del relativo carico avvenuto nei porti marittimi e negli altri approdi autorizzati del territorio nazionale. Il volume 1963 è in vendita al prezzo di L. 9.000.

Statistica degli incidenti stradali

La più completa ed aggiornata raccolta di dati su una materia di viva attualità. Il volume 1963 è in vendita al prezzo di L. 1.500.

Statistica annuale del commercio con l'estero

Riporta i dati definitivi e completi sull'andamento delle importazioni e delle esportazioni con ampia analisi del movimento per merci e per paesi. Il volume 1962 è in vendita al prezzo di L. 15.000.

Bilanci delle amministrazioni regionali provinciali e comunali - Conti consuntivi 1960 e preventivi 1961

Pubblicazione che, mettendo in particolare evidenza la struttura dei conti economici delle amministrazioni locali, consente di poter determinare, con sufficiente esattezza, il prodotto netto delle amministrazioni stesse. Parte prima - Conti economici e dati riepilogativi : L. 8.000. Parte seconda - Conti economici delle singole Amministrazioni comunali : L. 10.000.

Annuario di statistiche del lavoro e dell'emigrazione

Organica e aggiornata documentazione statistica su tutti i principali aspetti del mondo del lavoro e sull'emigrazione. Il volume 1963 è in vendita al prezzo di L. 3.000.

ANNALI DI STATISTICA - Serie VIII (*)

Voll. 5-8 - Le rilevazioni statistiche in Italia dal 1861 al 1956	
Vol. 5 - Generalità sulle rilevazioni - Ordinamento dei servizi statistici-Lavori meccanografici - Censimenti	L. 3.000
Vol. 6 - Statistiche demografiche e sociali	» 3.000
Vol. 7 - Statistiche dell'attività produttiva - Statistiche economiche generali	» 3.500
Vol. 8 - Modelli di rilevazione : 1. <i>Censimenti - Statistiche demografiche e sociali</i>	» 3.000
2. <i>Statistiche dell'attività produttiva - Statistiche economiche generali</i>	» 3.500
Vol. 9 - Indagine statistica sullo sviluppo del reddito nazionale dell'Italia dal 1861 al 1956	» 1.500
Vol. 10 - Tavole di mortalità della popolazione italiana 1950-53 e 1954-57	» 1.200
Vol. 11 - Indagine statistica sui bilanci di famiglie non agricole negli anni 1953-54	» 1.300
Vol. 12 - Primi studi sui conti economici territoriali	» 1.200
Vol. 13 - Statistica medica - Atti del primo Simposio. Roma 11-12 giugno 1961	» 4.000
Vol. 14 - Statistica medica - Atti del secondo Simposio, Roma 27-28 ottobre 1963	» 10.000

PUBBLICAZIONI SPECIALI (*)

Sommario di statistiche storiche italiane 1861-1955	L. 1.200
Comuni e loro popolazione ai censimenti dal 1861 al 1951	» 3.000
Popolazione legale dei comuni al 15 ottobre 1961	» 800
Popolazione e movimento anagrafico dei comuni - Popolazione residente al 31 dicembre 1963 e 1964. Movimento anagrafico nel 1964 - Variazioni territoriali e di nome nell'anno 1964	» 2.500
Istruzione elementare e media - Scuole e popolazione scolastica per singoli comuni - Situazione al 1° gennaio 1960	» 1.300
Distribuzione per età degli alunni delle scuole elementari e medie - Supplemento all'Annuario statistico dell'istruzione italiana 1961	» 1.400
Attrezzature sanitarie degli istituti di cura 1956	» 1.800
Attrezzature sanitarie ed attività degli ambulatori 1956	» 1.000
Attrezzatura radiologica degli istituti di cura e degli ambulatori degli enti pubblici 1958	» 1.200
Elezioni della Camera dei Deputati e del Senato della Repubblica, 28 aprile 1963 - Dati riassuntivi	» 800
Elezione della Camera dei Deputati, 28 aprile 1963	
Vol. I - Risultati desunti dai verbali elettorali di sezione	» 3.500
Elezioni amministrative del 6 novembre 1960	
Vol. I - Elezione dei Consigli provinciali	» 1.000
Vol. II - Elezione dei Consigli comunali	» 2.600
L'attrezzatura alberghiera in Italia al 1° gennaio 1961	» 1.500
Tavole attuariali 1950-53	» 1.200
Rilevazione nazionale delle forze di lavoro, 20 gennaio 1965	» 600
Censimento della popolazione italiana e straniera della Somalia (4 novembre 1953)	» 500

METODI E NORME

Numeri indici della produzione industriale - Base 1953 = 100 - Serie A, n. 1, ottobre 1957	L. 300
Numeri indici dei prezzi - Base 1953 = 100 - Serie A, n. 2, ottobre 1957	» 300
Rilevazioni campionarie delle forze di lavoro - Serie A, n. 3, marzo 1958	» 300
Calcolo delle variazioni stagionali negli indici della produzione industriale - Serie A, n. 4, ottobre 1960	
Parte prima - Relazione metodologica	» 500
Parte seconda - Numeri indici correnti e destagionalizzati per i singoli mesi degli anni 1947-1959	» 600
Rilevazioni campionarie delle produzioni agrarie - Serie A, n. 5, dicembre 1960	» 400
Istruzioni per la rilevazione statistica del movimento della popolazione - Serie B, n. 2, gennaio 1957	» 300
Anagrafe della popolazione - Serie B, n. 3, marzo 1958	» 500
Istruzioni per la rilevazione statistica delle opere pubbliche - Serie B, n. 4, novembre 1958	» 300
Istruzioni per la rilevazione del movimento della navigazione marittima - Serie B, n. 5, giugno 1959	» 300
Istruzioni per la rilevazione statistica degli incidenti stradali - Serie B, n. 6, maggio 1960	» 250
Istruzioni per la rilevazione statistica dei bilanci comunali e provinciali-Serie B, n. 7, edizione marzo 1962	» 300
Norme tecniche per la rilevazione dei prezzi all'ingrosso delle merci - Serie B, n. 8, giugno 1960	» 300
Circoscrizioni statistiche - Serie C, n. 1, agosto 1958	» 1.200
Classificazione delle attività economiche - Serie C, n. 2, maggio 1959	» 1.200
Classificazione delle professioni - Serie C, n. 3, luglio 1961	» 1.200
Glossario per l'elaborazione elettronica dei dati (in quattro lingue) - Serie C, n. 4, novembre 1962	» 1.200
Classificazione dei comuni secondo le caratteristiche urbane e rurali - Serie C, n. 5, luglio 1963	» 400

(*) Per la completa Serie VIII degli ANNALI e per le altre pubblicazioni speciali cfr. Catalogo pubblicazioni.

NOTE E RELAZIONI

Alcuni principali risultati delle rilevazioni delle forze di lavoro negli anni 1954-57 - n. 1, marzo 1958	L. 300
Ricoverati per tubercolosi, tumori maligni e malattie mentali - n. 5, dicembre 1958	» 500
Indagine sulle scelte scolastiche e professionali degli alunni delle scuole medie inferiori - n. 6, febbraio 1959	» 300
Indagine campionaria sulla morbosità della popolazione italiana - n. 7, marzo 1959	» 350
Indagine speciale sulla consanguineità dei matrimoni - n. 11, settembre 1960	» 350
Indagine sul parco macchine per la lavorazione dei metalli - n. 12, settembre 1960	» 500
Indagine speciale su alcuni aspetti delle vacanze e degli sports della popolazione - n. 13, ottobre 1960	» 300
Indagine speciale su alcuni aspetti scolastici e linguistici della popolazione - n. 15, agosto 1961	» 350
Il valore aggiunto delle imprese nel periodo 1951-1959 - n. 18, marzo 1962	» 800
Statistiche del lavoro - n. 20, maggio 1963	» 1.200
Indagine statistica sull'occupazione qualificata - n. 21, febbraio 1964	» 1.300
Indagine speciale sulle abitazioni al 20 ottobre 1962 - n. 22, luglio 1964	» 1.300
Indagine sul parco macchine grafiche e cartotecniche - n. 23, agosto 1964	» 1.400
Statistica degli impianti sportivi al 1° gennaio 1961 - n. 24, settembre 1964	» 1.800
Conti economici delle Università e istituti universitari - Anno accademico 1960-61 - n. 25, ottobre 1964	» 4.000
Statistica dei pubblici concorsi - n. 26, novembre 1964	» 1.300
Primi studi sulle interdipendenze settoriali dell'economia italiana (Tavola economica, 1959) - n. 27, gennaio 1965	» 2.500

PUBBLICAZIONI SUI RISULTATI DEI CENSIMENTI

CENSIMENTI DEL 4-5 NOVEMBRE 1951

IX Censimento generale della popolazione (Prezzi vari)

I - Dati sommati per Comune (n. 92 fascicoli provinciali) — *Appendice A : Dati riassuntivi provinciali* — *Appendice B : Circostrizioni ecclesiastiche* — II - Famiglie e convivenze — III - Sesso, età, stato civile, luogo di nascita — IV - Professioni — V - Istruzione — VI - Abitazioni — VII - Dati generali riassuntivi — VIII - Atti del censimento.

III Censimento dell'industria e del commercio (Prezzi vari)

I - Risultati generali per Comune : Tomo 1 - Italia settentrionale — Tomo 2 - Italia centrale, meridionale e insulare — II - Ditte : Tomo 1 - Stato e Regioni — Tomo 2 - Provincie — III - Industrie estrattive — IV - Industrie alimentari e del tabacco — V - Industrie tessili — VI - Industrie del vestiario, abbigliamento e arredamento, industrie delle pelli e del cuoio — VII - Industrie del legno — VIII - Industrie metallurgiche e meccaniche — IX - Industrie chimiche, della gomma e della carta — X - Industrie della trasformazione dei minerali non metalliferi, industrie grafiche ed editoriali, foto-fono-cinematografiche e manifatturiere varie — XI - Industrie delle costruzioni e dell'installazione di impianti — XII - Produzione e distribuzione di energia elettrica e di gas e distribuzione di acqua — XIII - Trasporti e comunicazioni — XIV - Commercio — XV - Credito, assicurazione e gestioni finanziarie — XVI - Artigianato — XVII - Dati generali riassuntivi — XVIII - Atti del censimento.

Caratteristiche demografiche ed economiche dei grandi comuni

I - Dati riassuntivi e Comuni con oltre 100.000 abitanti — II - Comuni da 60.000 fino a 100.000 abitanti — III - Comuni con meno di 60.000 abitanti. Ciascun volume L. 3.000

CENSIMENTI DEL 1961

1° Censimento generale dell'agricoltura - 15 aprile 1961

Vol. I - Primi risultati provvisori	L. 500
Vol. II - Dati provinciali su alcune principali caratteristiche strutturali delle aziende - 92 fascicoli provinciali	Ciascuno » 500
Appendice : Dati riassuntivi nazionali.	» 1.300
Vol. IV - Bestiame	» 3.000

10° Censimento generale della popolazione - 15 ottobre 1961

Vol. I - Dati riassuntivi comunali e provinciali sulla popolazione e sulle abitazioni.	» 1.000
Vol. II - Dati riassuntivi comunali e provinciali su alcune principali caratteristiche strutturali della popolazione - Sesso, età, istruzione, attività economica	» 4.500
Vol. III - Dati sommati per comune - 92 fascicoli provinciali	(prezzi vari)
Fascicoli pubblicati : Asti, Valle d'Aosta, Imperia, Savona, La Spezia, Bolzano, Trento, Verona, Belluno, Rovigo, Gorizia, Trieste, Piacenza, Parma, Reggio nell'Emilia, Modena, Ferrara, Ravenna, Forlì, Pesaro e Urbino, Ancona, Macerata, Massa-Carrara, Lucca, Pistoia, Livorno, Pisa, Arezzo, Siena, Grosseto, Terni, Rieti, Brindisi, Matera, Enna, Ragusa.	

4° Censimento generale dell'industria e del commercio - 16 ottobre 1961

Vol. I - Imprese, unità locali, addetti - Dati provvisori per comune	L. 600
Vol. II - Dati provinciali su alcune principali caratteristiche strutturali delle imprese e delle unità locali - 92 fascicoli provinciali	Ciascuno » 600
Appendice : Dati riassuntivi nazionali	» 1.500

Gli abbonati a tutti i periodici Istat (Bollettino mensile di statistica, Indicatori mensili, Statistica mensile del commercio con l'estero, Notiziario Istat) hanno diritto allo sconto del 50% sul prezzo di copertina per l'acquisto di una copia delle altre pubblicazioni editte dall'Istat nel 1965.
Le pubblicazioni possono essere acquistate nella Libreria aperta al pubblico presso la sede dell'ISTAT, Roma, Via A. Depretis, 82 - tel. 471666 e presso le altre principali librerie. Il Catalogo completo delle pubblicazioni viene spedito gratis a richiesta.