


REPUBBLICA ITALIANA
ISTITUTO CENTRALE DI STATISTICA

POPOLAZIONE E CIRCOSCRIZIONI AMMINISTRATIVE DEI COMUNI

- POPOLAZIONE RESIDENTE DEI COMUNI AL
31 DICEMBRE 1957 E 1958 E MOVIMENTO
ANAGRAFICO NEL 1958
- VARIAZIONI TERRITORIALI E DI NOME
NELLE CIRCOSCRIZIONI AMMINISTRATIVE
NELL'ANNO 1958





INDICE

AVVERTENZE Pag. V

PARTE PRIMA

POPOLAZIONE RESIDENTE CALCOLATA AL 31 DICEMBRE 1957 E 1958

I - DATI GENERALI RIASSUNTIVI:

A - Italia	Pag.	3
B - Regioni		3
C - Provincie		4

II - DATI PER COMUNE:

Prov. di Agrigento	»	7
» » Alessandria	»	8
» » Ancona	»	12
» » Aosta (Valle d')	»	13
» » Arezzo	»	15
» » Ascoli Piceno	»	16
» » Asti	»	17
» » Avellino	»	20
» » Bari	»	22
» » Belluno	»	24
» » Benevento	»	25
» » Bergamo	»	27
» » Bologna	»	32
» » Bolzano	»	33
» » Brescia	»	36
» » Brindisi	»	40
» » Cagliari	»	41
» » Caltanissetta	»	45
» » Campobasso	»	45
» » Caserta	»	48
» » Catania	»	50
» » Catanzaro	»	52
» » Chieti	»	55
» » Como	»	57
» » Cosenza	»	63
» » Cremona	»	66
» » Cuneo	»	68
» » Enna	»	74
» » Ferrara	»	74
» » Firenze	»	75
» » Foggia	»	76
» » Forlì	»	77
» » Frosinone	»	79
» » Genova	»	81
» » Gorizia	»	82
» » Grosseto	»	83
» » Imperia	»	83
» » L'Aquila	»	85
» » La Spezia	»	87
» » Latina	»	88
» » Lecce	»	89
» » Livorno	»	91
» » Lucca	»	91

Prov. di Macerata	Pag.	92
» » Mantova	»	94
» » Massa-Carrara	»	95
» » Matera	»	96
» » Messina	»	96
» » Milano	»	99
» » Modena	»	104
» » Napoli	»	105
» » Novara	»	107
» » Nuoro	»	110
» » Padova	»	113
» » Palermo	»	115
» » Parma	»	117
» » Pavia	»	118
» » Perugia	»	122
» » Pesaro e Urbino	»	123
» » Pescara	»	125
» » Piacenza	»	126
» » Pisa	»	127
» » Pistoia	»	128
» » Potenza	»	128
» » Ragusa	»	130
» » Ravenna	»	131
» » Reggio di Calabria	»	131
» » Reggio nell'Emilia	»	133
» » Rieti	»	134
» » Roma	»	136
» » Rovigo	»	139
» » Salerno	»	140
» » Sassari	»	143
» » Savona	»	145
» » Siena	»	146
» » Siracusa	»	147
» » Sondrio	»	148
» » Taranto	»	149
» » Teramo	»	150
» » Terni	»	151
» » Torino	»	152
» » Trapani	»	159
» » Trento	»	159
» » Treviso	»	164
» » Trieste	»	166
» » Udine	»	166
» » Varese	»	170
» » Venezia	»	173
» » Vercelli	»	174
» » Verona	»	178
» » Vicenza	»	180
» » Viterbo	»	183

APPENDICE ALLA PARTE PRIMA

ELENCO ALFABETICO DEI COMUNI E RELATIVA PROVINCIA DI APPARTENENZA Pag. 187

PARTE SECONDA

VARIAZIONI TERRITORIALI E DI NOME NELLE CIRCOSCRIZIONI AMMINISTRATIVE NELL'ANNO 1958

Prov. di Asti	Pag. 219	Prov. di Modena	Pag. 224
» » Avellino	» 219	» » Napoli	» 224
» » Benevento	» 219	» » Nuoro	» 224
» » Bergamo	» 219	» » Pavia	» 225
» » Bolzano	» 220	» » Pesaro e Urbino	» 225
» » Brescia	» 221	» » Roma	» 226
» » Cagliari	» 221	» » Sassari	» 226
» » Campobasso	» 223	» » Trapani	» 226
» » Imperia	» 223	» » Trento	» 227
» » Lecce	» 223	» » Varese	» 227
» » Milano	» 223	» » Viterbo	» 228

APPENDICE ALLA PARTE SECONDA

A — CLASSIFICAZIONE DELLE VARIAZIONI SECONDO LA LORO NATURA

I. Comuni che hanno avuto variazione di nome	Pag. 231
II. Comuni ricostituiti	» 231
III. Comuni di prima costituzione	» 231
IV. Comuni che hanno avuto variazione di territorio	» 232

B — ELENCO GENERALE ALFABETICO DEI COMUNI CHE HANNO AVUTO VARIAZIONI » 233

AVVERTENZE

PREMESSA

Il presente volume fa seguito alla precedente pubblicazione « Popolazione e circoscrizioni amministrative dei Comuni » edita dall'Istituto nel 1958, ma differisce da quest'ultima perchè riporta, nella prima parte, i dati della popolazione residente « calcolata » al 31 dicembre 1957, quelli riguardanti il movimento anagrafico (nati, morti, iscritti, cancellati) verificatosi nell'anno 1958 e quelli della popolazione residente risultante al 31 dicembre 1958, distinti anche per sesso.

Sono state in tal modo soddisfatte le esigenze di molti Comuni ed in particolare di numerosi Enti ai quali interessava conoscere, annualmente, il movimento naturale e migratorio nonché la composizione della popolazione secondo il sesso.

In appendice alla prima parte è pubblicato l'elenco alfabetico dei Comuni e la relativa provincia di appartenenza.

Nella seconda parte sono riportate le variazioni territoriali e di nome verificatesi nelle circoscrizioni amministrative dei Comuni, disposte con appositi provvedimenti legislativi pubblicati nella *Gazzetta Ufficiale* nel periodo 1° gennaio-31 dicembre 1958.

PARTE I

POPOLAZIONE RESIDENTE CALCOLATA

1. CRITERI ADOTTATI PER IL CALCOLO ANNUALE DELLA POPOLAZIONE RESIDENTE

L'ammontare della popolazione residente alla fine di ognuno degli anni 1957 e 1958 è ottenuto, per ciascun Comune, in base al dato definitivo della popolazione residente accertata al censimento del 4 novembre 1951, pubblicata nella G. U. n. 287 del 15 dicembre 1954, e prendendo in considerazione :

a) l'incremento netto totale, relativo ai periodi intercorrenti tra il 4 novembre 1951 e la fine degli anni 1957 e 1958, risultante dal movimento naturale (riferito alla popolazione residente) e dalle iscrizioni e cancellazioni anagrafiche per trasferimento di residenza ;

b) l'aumento o la diminuzione della popolazione residente dovuto ad eventuali variazioni territoriali verificatesi durante i predetti periodi.

2. MODELLI DI RILEVAZIONE

I dati occorrenti per la determinazione della popolazione residente vengono rilevati con il Mod. ISTAT/P/2 (Movimento e calcolo della popolazione residente) trasmesso dai comuni — per il tramite della competente Prefettura — entro il 31 gennaio dell'anno successivo a quello cui i dati si riferiscono.

Con tale modello (di cui il fac-simile è riprodotto qui di seguito) si richiedono, distinte per sesso, le seguenti notizie : la popolazione residente « calcolata » al 1° gennaio dell'anno considerato ; il movimento naturale della popolazione residente con la suddivisione dei nati e dei morti rispettivamente nel comune, fuori del comune e all'estero ; la differenza tra i nati e i morti ; il numero degli iscritti e dei cancellati per trasferimento di residenza suddivisi rispettivamente per provenienza da altri comuni della Repubblica e dall'estero e per destinazione ad altri comuni della Repubblica ed al-

l'estero; la differenza tra iscritti e cancellati; la popolazione residente « calcolata » al 31 dicembre 1958; il numero delle schede di famiglia e quello delle schede di convivenza alla fine di detto anno.

Numero del Comune



Mod. ISTAT/P/2

ISTITUTO CENTRALE DI STATISTICA
MOVIMENTO DELLA POPOLAZIONE RESIDENTE

nell'anno 1958

Comune Provincia

				M	F	MF
1 - Popolazione residente al 1° gennaio						
2 - Movimento naturale della popolazione residente						
2.1. - Nati vivi :				M	F	MF
nel Comune						
in altro Comune (atti trascritti)						
all'estero (atti trascritti)						
Totale nati vivi						
2.2. - Morti :						
nel Comune						
in altro Comune (atti trascritti)						
all'estero (atti trascritti)						
Totale morti						
3 - Differenza tra nati e morti (+ o -)						
4 - Iscrizioni e cancellazioni anagrafiche per trasferimento di residenza						
4.1. - Iscritti :				M	F	MF
da altri Comuni						
dall'estero						
Totale						
4.2. - Cancellati :						
per altri Comuni						
per l'estero						
Totale						
5 - Differenza tra iscritti e cancellati (+ o -)						
6 - Incremento o decremento (punto 3 + o - punto 5)						
7 - Popolazione residente al 31 dicembre 1958						
8 - Schede di famiglia al 31-12-1958 N°						
9 - Schede di convivenza al 31-12-1958 N°						

IL SINDACO

Bollo

PARTE II

VARIAZIONI TERRITORIALI E DI NOME NELLE CIRCOSCRIZIONI AMMINISTRATIVE DEI COMUNI NELL'ANNO 1958.

3. POPOLAZIONE E SUPERFICIE CONSIDERATE

Per le variazioni di territorio e di nome, verificatesi nelle circoscrizioni amministrative dei comuni nell'anno 1958, si fa riferimento alla popolazione residente censita al 4 novembre 1951 ed alla superficie considerata per ciascun comune in occasione di tale censimento.

Nei casi in cui le superfici siano state modificate per effetto di più esatte rilevazioni (quasi sempre in conseguenza della nuova catastazione geometrica) sono indicate le superfici rettificate. Per le variazioni che hanno avuto per oggetto frazioni comunali o parte di esse, le superfici relative sono state calcolate dall'Istituto Centrale di Statistica mediante planimetrazione sulle carte topografiche (1 : 25.000) dell'Istituto geografico militare.


4. CRITERIO SEGUITO NELL'ELENCAZIONE DEI COMUNI

I comuni che, per effetto della variazione subita nella loro circoscrizione amministrativa, hanno avuto una diminuzione di territorio sono elencati in ordine alfabetico nell'ambito della propria provincia. Ciascuno di essi è immediatamente seguito dal comune o dai comuni (incolonnati più a destra) ai quali è stata aggregata la parte di territorio oggetto della variazione stessa.

5. SEGNI CONVENZIONALI


Linea — : quando il fenomeno non esiste o quando non è stato registrato nessun caso.

Quattro puntini : quando il fenomeno esiste, ma i dati non si conoscono.



PARTE PRIMA

**POPOLAZIONE RESIDENTE
CALCOLATA AL 31 DICEMBRE 1957 E 1958**



A — Italia (*)

ANNI — REGIONI	POPOLAZIONE RESIDENTE ALL'INIZIO DELL'ANNO	ISCRIZIONI E CANCELLAZIONI ANAGRAFICHE						POPOLAZIONE RESIDENTE ALLA FINE DELL'ANNO	INCRE- MENTO NETTO
		Per movimento naturale		Per trasferimento di residenza					
		Nati vivi	Morti	Iscritti		Cancellati			
				da altro Comune	dall'e- stero	per altro Comune	per l'estero		
1951 (Censimento 4-XI)	47.515.537	120.951	80.343	146.037	2.236	140.444	3.717	47.560.257	44.720
1952	47.560.257	863.661	488.470	1.111.161	24.531	1.092.788	51.673	47.926.679	366.422
1953	47.926.679	860.345	484.527	1.171.640	36.187	1.127.875	56.307	48.326.142	399.463
1954	48.326.142	881.845	445.902	1.253.355	30.512	1.218.131	60.071	48.767.750	441.608
1955	48.767.750	879.130	449.058	1.304.002	32.031	1.281.081	62.263	49.190.511	422.761
1956	49.190.511	884.043	499.504	1.359.201	31.666	1.327.922	83.005	49.554.990	364.479
1957	49.554.990	885.812	483.558	1.378.402	30.306	1.378.332	101.002	49.886.618	331.628
1958 (a)	49.886.618	880.361	459.366	1.426.828	34.283	1.421.854	76.205	50.270.665	384.047

B — Regioni (*) Anno 1958

Piemonte	3.723.200	44.574	42.790	162.015	2.954	130.852	2.480	3.756.621	33.421
Valle d'Aosta	99.055	1.283	1.067	3.254	96	2.269	76	100.276	1.221
Liguria	1.649.063	18.861	17.865	55.709	1.883	35.562	871	1.671.218	22.155
Lombardia	6.955.049	104.862	70.712	275.853	4.410	217.368	2.540	7.049.554	94.505
Trentino-A. Adige.	768.717	14.219	7.681	18.180	698	18.825	1.015	774.293	5.576
Veneto	3.902.304	67.181	34.735	103.727	3.273	134.706	4.871	3.902.173	131
Friuli-Venezia Giulia.	1.244.062	15.431	12.476	31.337	3.151	32.478	4.207	1.244.820	758
Emilia-Romagna.	3.633.934	48.443	33.723	145.547	1.640	146.082	1.784	3.647.975	14.041
Marche	1.377.186	21.445	11.745	41.796	656	50.585	971	1.377.782	596
Toscana	3.262.024	41.755	32.514	108.854	1.658	102.345	2.016	3.277.416	15.392
Umbria	820.568	11.618	7.214	22.017	252	25.908	184	821.149	581
Lazio	3.681.944	65.975	28.466	84.738	2.922	65.928	6.443	3.734.742	52.798
Campania	4.681.328	111.987	40.001	96.356	1.964	107.255	7.743	4.736.636	55.308
Abruzzi e Molise	1.691.534	28.731	14.377	35.470	1.368	45.033	8.509	1.689.184	2.350
Puglia (a)	3.429.464	80.780	29.580	59.640	1.769	83.412	6.176	3.452.485	23.021
Basilicata	660.243	15.410	5.527	12.296	216	17.765	1.578	663.295	3.052
Calabria	2.148.075	50.115	16.514	35.851	995	50.712	10.989	2.156.821	8.746
Sicilia	4.756.271	104.490	41.396	95.245	4.195	111.069	13.374	4.794.362	38.091
Sardegna	1.402.597	33.201	10.983	38.943	183	43.700	378	1.419.863	17.266
ITALIA	49.886.618	880.361	459.366	1.426.828	34.283	1.421.854	76.205	50.270.665	384.047

(*) La differenza tra i dati della popolazione residente calcolata, riportati nella presente tavola e quelli contenuti in precedenti pubblicazioni dell'Istituto è dovuta a rettifiche di dati concernenti le iscrizioni e cancellazioni anagrafiche effettuate in relazione agli accertamenti che erano stati disposti a seguito delle risultanze del censimento della popolazione. — (a) Dato rettificato per errore di calcolo commesso dal comune di Foggia (vedasi nota (b) a pag. 76).

C — Provincie (*)


PROVINCIE	1951 (CENSIMENTO)	ISCRIZIONI E CANCELLAZIONI ANAGRAFICHE NELL'ANNO 1958						POPOLAZIONE RESIDENTE al 31 dicembre 1958		
	Popolazione residente	Per movimento naturale		Per trasferimento di residenza				M	F	MF
		Nati vivi	Morti	Iscritti		Cancellati				
				da altro Comune	dal- l'estero	per altro Comune	per l'estero			
		MF	MF	MF	MF	MF	MF			
Torino	1.433.001	20.708	17.675	80.021	1.701	49.271	1.064	806.686	864.576	1.671.262
Vercelli	379.768	4.262	5.023	16.999	241	15.805	307	187.873	206.287	394.160
Novara	422.908	5.520	5.206	17.691	322	14.546	304	214.592	232.412	447.004
Cuneo	580.478	6.877	6.363	16.958	345	20.644	483	274.430	275.857	550.287
Asti	224.300	2.372	2.674	9.212	139	10.002	61	106.358	108.596	214.954
Alessandria	477.722	4.835	5.849	21.134	206	20.584	261	234.200	244.754	478.954
Aosta (Valle d').	94.140	1.283	1.067	3.254	96	2.269	76	50.319	49.957	100.276
Imperia	166.978	2.199	2.079	9.701	383	4.931	196	91.301	96.940	188.241
Savona	237.829	2.702	2.531	10.140	137	6.979	68	123.369	128.952	252.321
Genova	928.890	11.077	11.038	27.833	1.272	16.123	593	474.685	515.959	990.644
La Spezia	233.264	2.883	2.217	8.035	91	7.529	14	116.835	123.177	240.012
Varese	477.055	7.508	5.479	23.106	385	15.128	299	258.692	280.404	539.096
Como	562.504	8.775	6.533	19.067	289	15.514	337	288.713	309.203	597.916
Sondrio	153.493	3.164	1.651	3.263	126	3.639	156	78.239	80.992	159.231
Milano	2.505.153	39.107	27.604	127.240	2.182	63.698	750	1.365.235	1.479.480	2.844.715
Bergamo	696.626	14.533	6.805	17.722	263	20.179	376	361.612	375.926	737.538
Brescia	858.243	15.550	8.268	26.053	909	30.207	371	433.797	447.111	880.908
Pavia	506.511	5.466	6.081	24.736	121	23.587	69	254.583	263.780	518.363
Cremona	381.816	5.216	4.179	17.007	68	21.886	64	181.543	185.942	367.485
Mantova	424.753	5.543	4.112	17.659	67	23.530	118	201.009	203.293	404.302
Bolzano	333.900	7.329	3.333	9.765	377	10.404	444	181.095	184.164	365.259
Trento	394.704	6.890	4.348	8.415	321	8.421	571	200.506	208.528	409.034
Verona	645.536	10.860	6.449	20.839	297	23.280	206	325.099	336.715	661.814
Vicenza	608.002	10.453	5.632	15.392	678	17.789	1.306	299.737	314.349	614.086
Belluno	238.269	3.716	2.647	4.669	201	5.676	427	119.285	123.049	242.334
Treviso	612.800	10.646	5.360	15.461	1.068	18.854	2.003	302.876	313.301	616.177
Venezia	740.450	13.231	6.012	17.885	618	22.233	411	369.673	381.690	751.363
Padova	715.039	12.685	5.916	19.532	342	25.752	470	344.947	357.668	702.615
Rovigo	357.963	5.590	2.719	9.949	69	21.122	48	154.903	158.881	313.784
Udine	795.568	10.798	7.746	21.686	1.658	23.325	2.823	392.801	404.406	797.207
Gorizia	133.550	1.723	1.354	4.519	311	3.909	262	66.681	72.369	139.050
Trieste	297.003	2.910	3.376	5.132	1.182	5.244	1.122	142.918	165.645	308.563
Piacenza	299.138	3.711	2.965	13.692	161	14.927	196	147.420	149.330	296.750
Parma	391.299	4.588	3.979	16.333	287	16.742	620	193.813	199.085	392.898
Reggio nell'Emilia	390.131	4.965	3.611	12.185	116	15.718	162	191.431	191.341	382.772
Modena	498.146	6.587	4.457	20.848	193	21.570	152	251.334	254.331	505.665
Bologna	763.907	9.799	7.801	37.585	422	30.285	127	398.842	421.871	820.713
Ferrara	420.557	6.163	3.530	12.557	94	18.742	258	207.131	211.910	419.041
Ravenna	294.719	4.399	3.019	12.468	107	8.326	41	157.894	161.325	319.219
Forlì	486.443	8.231	4.361	19.879	260	19.772	228	252.635	258.282	510.917
Pesaro e Urbino	334.834	5.301	2.920	10.788	220	14.939	502	164.281	165.356	329.637
Ancona	399.143	6.045	3.442	12.727	172	13.511	193	202.043	212.786	414.829
Macerata	300.972	4.494	2.540	7.989	120	10.702	199	144.790	151.753	296.543
Ascoli Piceno	329.081	5.605	2.843	10.292	144	11.433	77	163.750	173.023	336.773

(*) Cfr. la corrispondente nota alla pagina precedente.

Segue C — Provincie (*)

PROVINCIE	1951 (CENSIMENTO)	ISCRIZIONI E CANCELLAZIONI ANAGRAFICHE NELL'ANNO 1953						POPOLAZIONE RESIDENTE al 31 dicembre 1953			
		Popolazione residente	Per movimento naturale		Per trasferimento di residenza				M	F	MF
			Nati vivi	Morti	Iscritti		Cancellati				
					da altro Comune	dal- l'estero	per altro Comune	per l'estero			
MF	MF	MF	MF	MF	MF						
Massa-Carrara	204.377	3.203	1.894	3.751	131	4.694	252	101.542	105.174	206.716	
Lucca	366.899	4.873	3.883	7.977	418	7.876	977	177.601	192.958	370.559	
Pistoia	219.582	2.865	2.415	6.871	119	6.259	81	111.952	116.322	228.274	
Firenze	916.310	11.976	10.193	39.693	415	27.954	227	476.317	510.495	986.812	
Livorno	282.284	3.933	2.688	9.639	144	7.889	84	151.013	155.321	306.334	
Pisa	350.002	4.326	3.594	12.282	117	12.128	103	176.563	182.294	358.857	
Arezzo	329.665	4.423	3.055	10.159	225	13.841	135	159.728	158.842	318.570	
Siena	277.437	3.197	2.846	11.838	51	14.035	62	137.876	138.504	276.380	
Grosseto	212.255	2.959	1.946	6.644	38	7.669	95	113.783	111.131	224.914	
Perugia	581.323	8.552	5.100	15.538	192	19.295	157	296.117	295.738	591.855	
Terni	222.595	3.066	2.114	6.479	60	6.613	27	114.442	114.852	229.294	
Viterbo	258.678	4.234	2.511	6.348	46	7.715	11	134.549	133.415	267.964	
Rieti	179.157	2.833	1.763	3.449	11	6.116	5	88.245	86.750	174.995	
Roma	2.150.670	43.362	18.249	59.629	2.291	33.257	391	1.209.953	1.285.361	2.495.314	
Latina	283.693	6.488	2.125	7.876	177	7.760	1.338	160.234	158.553	318.787	
Frosinone	468.594	9.058	3.818	7.436	397	11.080	4.698	234.661	243.021	477.682	
Caserta	601.372	15.795	5.785	13.827	246	16.652	689	317.445	332.114	649.559	
Benevento	331.850	6.406	2.821	5.790	137	8.843	718	162.729	169.941	332.670	
Napoli	2.081.119	58.499	20.353	46.400	752	44.588	4.203	1.137.553	1.203.502	2.341.055	
Avellino	495.095	10.183	3.991	8.836	204	13.674	1.364	247.541	254.979	502.520	
Salerno	836.828	21.104	7.051	21.503	625	23.498	769	448.197	462.635	910.832	
L'Aquila	365.077	5.802	3.405	5.925	280	8.332	1.606	178.125	183.485	361.610	
Teramo	272.103	4.968	2.067	7.287	197	9.766	860	136.178	139.844	276.022	
Pescara	239.817	4.370	1.879	7.664	200	7.724	981	123.223	128.823	252.046	
Chieti	400.210	6.595	3.453	8.106	367	10.113	2.220	193.932	207.345	401.277	
Campobasso	406.823	6.996	3.573	6.488	324	9.098	2.842	194.815	203.414	398.229	
Foggia	659.659	17.535	5.962	12.215	594	20.384	351	346.428	353.657	700.085	
Bari	1.200.547	30.251	11.559	20.938	1.000	29.061	5.669	627.277	649.247	1.276.524	
Taranto	423.368	10.978	3.699	10.982	78	13.151	77	230.164	235.900	466.064	
Brindisi	313.006	7.799	3.049	6.251	50	7.319	65	167.707	173.085	340.792	
Lecce	623.905	14.217	5.311	10.154	47	13.497	14	328.434	340.586	669.020	
Potenza	445.188	10.511	3.940	7.702	196	12.117	1.445	228.654	233.007	461.661	
Matera	182.398	4.899	1.587	4.594	20	5.648	133	101.394	100.240	201.634	
Cosenza	686.351	16.395	5.202	13.671	398	16.845	3.733	360.611	375.523	736.134	
Catanzaro	718.465	19.583	6.028	12.109	295	17.444	4.315	375.986	390.524	766.510	
Reggio di Calabria	639.471	14.137	5.284	10.071	302	16.423	2.941	318.144	336.033	654.177	
Trapani	421.611	8.470	3.862	7.022	390	8.706	1.469	212.259	220.297	432.556	
Palermo	1.021.701	25.591	9.322	21.752	507	24.561	1.911	554.227	575.434	1.129.661	
Messina	667.963	13.633	6.062	15.036	463	18.258	1.775	335.355	359.978	695.333	
Agrigento	471.903	10.589	4.187	7.509	276	10.043	2.156	249.257	247.622	496.879	
Caltanissetta	298.496	7.865	2.642	5.613	222	7.950	1.161	158.400	157.827	316.227	
Enna	242.675	6.019	2.381	4.068	87	7.421	537	126.238	125.115	251.353	
Catania	800.051	20.498	7.699	20.563	1.184	19.851	1.480	432.837	449.473	882.310	
Ragusa	239.337	4.762	2.325	4.549	464	5.679	428	124.050	128.210	252.260	
Siracusa	323.012	7.063	2.916	9.133	602	8.600	2.457	169.160	168.623	337.783	
Sassari	349.953	8.261	3.019	10.387	62	11.093	206	191.960	189.503	381.463	
Nuoro	256.822	6.482	2.352	5.647	20	6.845	85	142.243	140.688	282.931	
Cagliari	669.248	18.458	5.612	22.909	101	25.762	87	380.052	375.417	755.469	
ITALIA	47515.537	880361	459366	1.426.828	34.283	1.421.854	76.205	24625.107	25645.558	50270.665	

(*) Cfr. la corrispondente nota a pagina 3.



II — DATI PER COMUNE

7

AGRIGENTO

COMUNI	PO- POLA- ZIONE RESI- DENTE al 31 dic. 1957	ISCRIZIONI E CANCELLAZIONI ANAGRAFICHE NELL'ANNO 1958						POPOLAZIONE RESIDENTE al 31 dicembre 1958		
		Per movimento naturale		Per trasferimento di residenza				M	F	MF
		Nati vivi	Morti	Iscritti		Cancellati				
				da altro Comune	dall'e- stero	per altro Comune	per l'este- ro			

PROVINCIA DI AGRIGENTO

1 AGRIGENTO	44.338	1.019	348	1.386	13	1.225	1	22.068	23.114	45.182
2 Alessàndria della Rocca . .	6.325	142	67	124	6	107	57	3.219	3.147	6.366
3 Aragona	15.547	356	144	175	4	238	—	7.876	7.824	15.700
4 Bivona	5.764	49	22	34	—	82	—	2.849	2.894	5.743
5 Bùrgio	5.304	104	64	61	9	182	57	2.566	2.609	5.175
6 Calamònciaci	2.000	35	24	70	4	92	—	1.030	963	1.993
7 Caltabellotta	7.212	120	69	105	8	98	23	3.597	3.658	7.255
8 Camastra	3.381	85	37	53	—	120	—	1.739	1.623	3.362
9 Cammarata	9.101	245	71	131	1	341	—	4.583	4.483	9.066
10 Campobello di Licata . . .	13.053	273	110	186	2	245	1	6.586	6.572	13.158
11 Canicattì	32.517	573	323	453	20	644	—	16.262	16.334	32.596
12 Casteltèrmini	13.831	232	116	256	1	303	348	6.813	6.740	13.553
13 Castrofilippo	5.069	92	46	68	—	76	180	2.428	2.499	4.927
14 Cattòlica Eraclea	11.138	272	82	127	12	180	390	5.546	5.351	10.897
15 Cianciana	8.148	138	73	84	4	124	—	4.135	4.042	8.177
16 Comitini	1.976	42	13	65	—	123	—	950	997	1.947
17 Favara	28.019	610	228	299	13	352	—	14.428	13.933	28.361
18 Grotte	10.083	152	92	112	8	149	136	4.931	5.047	9.978
19 Jòppolo Giancàxio	2.271	57	27	29	1	34	2	1.161	1.134	2.295
20 Lampedusa e Linosa	4.779	119	37	64	1	141	—	2.427	2.358	4.785
21 Licata	40.714	1.040	351	402	21	702	136	21.064	19.924	40.988
22 Lucca Sicula	3.374	94	30	34	—	79	64	1.645	1.684	3.329
23 Menfì	12.504	229	130	227	—	266	3	6.221	6.340	12.561
24 Montallegro	3.879	119	21	76	1	120	52	2.018	1.864	3.882
25 Montevago	3.257	61	25	103	1	104	91	1.625	1.577	3.202
26 Naro	15.764	243	143	160	1	277	5	7.765	7.978	15.743
27 Palma di Montechiaro . . .	19.967	587	181	164	4	259	18	10.326	9.938	20.264
28 Porto Empèdocle	17.513	439	117	469	11	677	24	9.026	8.588	17.614
29 Racalmuto	12.063	254	114	183	15	233	172	5.943	6.053	11.996
30 Raffadali	12.854	296	117	115	2	183	72	6.376	6.519	12.895
31 Ravanusa	16.127	270	171	195	6	241	—	8.082	8.104	16.186
32 Realmonte	4.420	112	31	59	1	89	2	2.241	2.229	4.470
33 Ribera	19.219	375	136	337	55	439	142	9.656	9.613	19.269
34 Sambuca di Sicilia	8.077	113	53	85	1	135	15	3.993	4.080	8.073
35 San Biàgio Platani	5.113	116	34	53	17	81	81	2.562	2.541	5.103
36 San Giovanni Gèmini	7.316	200	46	164	—	192	—	3.700	3.742	7.442
37 Santa Elisabetta	3.843	116	39	39	2	32	—	1.971	1.958	3.929
38 Santa Margherita di Bèlice .	8.323	159	79	105	3	204	64	4.054	4.189	8.243
39 Sant'Àngelo Muxaro	2.687	85	15	31	8	46	5	1.387	1.358	2.745
40 Santo Stèfano Quisquina . .	6.890	152	52	51	2	161	3	3.494	3.385	6.879
41 Sciacca	31.157	674	220	366	5	468	10	15.860	15.644	31.504
42 Siculiana	7.496	102	62	132	12	124	2	3.809	3.745	7.554
43 Villafranca Sicula	2.478	38	27	77	1	75	—	1.245	1.247	2.492
PROVINCIA	494.891	10.589	4.187	7.509	276	10.043	2.156	249.257	247.622	496.879

ALESSANDRIA

COMUNI	PO- POLA- ZIONE RESI- DENTE al 31 dic. 1957	ISCRIZIONI E CANCELLAZIONI ANAGRAFICHE NELL'ANNO 1958						POPOLAZIONE RESIDENTE al 31 dicembre 1958		
		Per movimento naturale		Per trasferimento di residenza				M	F	MF
		Nati vivi	Morti	Iscritti		Cancellati				
				da altro Comune	dall'e- stero	per altro Comune	per l'este- ro			

PROVINCIA DI ALESSANDRIA

1 Acqui Terme.	17.562	204	215	882	15	524	4	8.673	9.247	17.920
2 Albera Ligure	776	4	9	4	1	25	—	384	367	751
3 ALESSANDRIA	85.964	924	1.000	3.508	23	2.192	48	41.531	45.648	87.179
4 Alfiano Natta	1.692	10	27	115	—	176	—	820	794	1.614
5 Alice Bel Colle.	1.470	14	14	70	—	85	—	709	746	1.455
6 Alluvioni Cambiò.	1.499	10	17	39	—	41	—	718	772	1.490
7 Altavilla Monferrato	1.066	12	32	94	—	75	8	525	532	1.057
8 Alzano Scrivia	415	1	5	11	—	15	—	212	195	407
9 Arquata Scrivia	4.971	45	66	157	8	120	30	2.407	2.558	4.965
10 Avolasca.	665	4	8	25	—	39	—	347	300	647
11 Bâlzola	2.519	16	57	94	7	199	—	1.155	1.225	2.380
12 Basaluzzo	1.411	14	21	68	2	62	—	694	718	1.412
13 Bassignana.	2.044	12	24	73	—	95	2	954	1.054	2.008
14 Belforte Monferrato.	563	7	9	19	—	33	—	285	262	547
15 Bergamasco	1.393	15	17	68	—	96	—	670	693	1.363
16 Berzano di Tortona	240	3	6	6	—	19	—	116	108	224
17 Bistagno.	2.263	28	21	69	1	113	—	1.147	1.080	2.227
18 Borghetto di Borbera.	1.997	15	23	53	5	58	2	975	1.012	1.987
19 Borgoratto Alessandrino.	814	12	11	45	—	47	—	402	411	813
20 Borgo San Martino	1.862	27	16	115	—	100	1	951	936	1.887
21 Bosco Marengo.	3.307	34	39	216	2	243	—	1.629	1.648	3.277
22 Bòsio	1.833	13	20	9	—	57	—	912	866	1.778
23 Bòzzole	526	6	10	22	—	26	—	238	280	518
24 Brignano-Frascata	961	7	8	9	—	14	—	468	487	955
25 Cabella Ligure	1.574	14	25	35	2	52	8	779	761	1.540
26 Camagna	1.178	7	21	30	2	71	—	541	584	1.125
27 Camino	1.882	22	26	133	—	197	—	913	901	1.814
28 Cantalupo Ligure.	997	5	7	6	—	18	—	491	492	983
29 Capriata d'Orba	2.434	28	30	103	—	126	—	1.205	1.204	2.409
30 Carbonara Scrivia	679	5	11	13	1	45	4	302	336	638
31 Carentino	471	6	7	34	—	51	—	224	229	453
32 Carezzano	1.005	5	12	31	—	49	7	491	482	973
33 Carpeneto	1.541	19	21	49	1	86	—	744	759	1.503
34 Carrega Ligure.	1.154	7	16	4	2	74	—	590	487	1.077
35 Carròsio	797	5	8	11	—	30	—	347	428	775
36 Cartòsio	1.123	9	9	39	2	62	—	547	555	1.102
37 Casal Cermelli	1.591	15	19	47	—	141	—	714	779	1.493
38 Casalèggio Bòiro	385	2	4	6	—	17	—	205	167	372
39 Casale Monferrato	38.632	353	517	1.831	14	1.201	14	18.684	20.414	39.098
40 Casalnoceto	1.268	13	9	66	—	98	—	608	632	1.240
41 Casasco	398	—	6	10	—	12	—	215	175	390
42 Cassano Spinola	1.953	20	18	115	1	95	—	984	992	1.976
43 Cassine	4.131	36	62	142	1	163	—	1.990	2.095	4.085
44 Cassinelle	1.219	10	18	14	—	44	—	606	575	1.181
45 Castellània.	280	3	1	15	—	33	—	149	115	264
46 Castellar Guidobono	473	2	4	13	—	28	—	231	225	456

ALESSANDRIA

COMUNI	PO- POLA- ZIONE RESI- DENTE al 31 dic. 1957	ISCRIZIONI E CANCELLAZIONI ANAGRAFICHE NELL'ANNO 1958						POPOLAZIONE RESIDENTE al 31 dicembre 1958		
		Per movimento naturale		Per trasferimento di residenza				M	F	MF
		Nati vivi	Morti	Iscritti		Cancellati				
				da altro Comune	dall'e- stero	per altro Comune	per l'este- ro			
47 Castellazzo Bòrmida	5.555	58	64	243	2	213	—	2.675	2.906	5.581
48 Castelletto d'Erro.	318	6	5	6	—	18	—	160	147	307
49 Castelletto d'Orba	2.166	10	21	39	—	61	—	1.062	1.071	2.133
50 Castelletto Merli	996	10	13	140	—	114	—	546	473	1.019
51 Castelletto Monferrato	957	3	16	38	—	49	—	457	476	933
52 Castelnuovo Bòrmida.	1.301	13	17	89	—	37	—	650	699	1.349
53 Castelnuovo Scrvia.	5.916	68	67	244	1	274	—	2.849	3.039	5.888
54 Castelspina	617	5	8	26	—	10	—	302	328	630
55 Cavatore.	466	3	8	40	—	41	1	217	242	459
56 Cella Monte	912	8	6	47	—	54	—	457	450	907
57 Cereseto.	968	11	12	72	—	152	—	449	438	887
58 Cerreto Grue.	541	8	4	43	—	21	—	276	291	567
59 Cerrina	1.522	13	28	115	—	112	—	735	775	1.510
60 Coniolo	758	11	9	55	—	85	—	378	352	730
61 Conzano.	1.125	4	18	55	4	88	1	546	535	1.081
62 Costa Vescovato	734	10	12	16	—	13	—	385	350	735
63 Cremolino	1.200	8	20	59	—	61	—	589	597	1.186
64 Cùccaro Monferrato.	676	5	12	23	—	29	—	327	336	663
65 Dènice.	432	4	5	7	—	32	—	218	188	406
66 Dernice	602	6	7	8	—	18	15	294	282	576
67 Fàbbrika Curone	1.978	24	34	27	1	43	1	1.017	935	1.952
68 Felizzano	2.200	30	26	125	—	134	—	1.067	1.128	2.195
69 Fraconalto.	460	5	6	15	—	18	—	233	223	456
70 Francavilla Bisio.	573	6	11	20	—	33	—	272	283	555
71 Frascaro.	614	3	8	50	—	50	—	282	327	609
72 Frassinello	1.023	8	13	37	—	82	—	483	490	973
73 Frassineto Po	1.815	22	31	68	—	81	—	900	893	1.793
74 Fresonara	989	7	15	46	—	54	3	457	513	970
75 Frugarolo.	2.646	16	19	209	6	233	—	1.296	1.329	2.625
76 Fubine	2.081	18	27	75	2	93	11	998	1.047	2.045
77 Gabiano.	1.971	15	29	60	—	98	—	1.012	907	1.919
78 Gamalero	1.167	9	14	76	1	57	—	588	594	1.182
79 Garbagna	1.099	15	13	11	—	56	—	551	505	1.056
80 Gavazzana.	259	—	4	6	—	2	—	152	107	259
81 Gavi	5.044	53	47	137	—	170	—	2.488	2.529	5.017
82 Giarole	854	11	11	24	1	45	—	411	423	834
83 Gremiasco	704	4	5	9	—	8	—	333	371	704
84 Grognaudo.	675	12	10	17	—	46	—	332	316	648
85 Grondona	723	5	12	37	—	22	—	374	357	731
86 Guazzora	533	4	9	28	—	23	—	266	267	533
87 Isola Sant'Antònio	1.207	17	14	37	—	33	—	622	592	1.214
88 Lerma.	989	10	10	23	—	24	—	507	481	988
89 Lu	2.430	27	38	48	—	91	—	1.168	1.208	2.376
90 Malvicino	230	3	4	3	—	16	—	124	92	216
91 Màsio	1.875	16	26	58	—	92	—	903	928	1.831
92 Melazzo	1.716	16	26	74	—	156	5	818	801	1.619
93 Merana	399	2	4	2	—	34	—	197	168	365
94 Mirabello Monferrato	1.953	20	30	40	1	74	—	923	987	1.910

ALESSANDRIA

COMUNI	PO- POLA- ZIONE RESI- DENTE al 31 dic. 1957	ISCRIZIONI E CANCELLAZIONI ANAGRAFICHE NELL'ANNO 1958						POPOLAZIONE RESIDENTE al 31 dicembre 1958		
		Per movimento naturale		Per trasferimento di residenza				M	MF	F
		Nati vivi	Morti	Iscritti		Cancellati				
				da altro Comune	dall'e- stero	per altro Comune	per l'este- ro			
95 Molare.	1.982	18	21	47	3	97	—	930	1.002	1.932
96 Molino dei Torti	880	6	14	22	1	17	—	441	437	878
97 Mombello Monferrato	1.892	13	18	116	7	185	—	917	908	1.825
98 Momperone	474	4	5	11	—	30	—	225	229	454
99 Moncestino	486	6	6	32	—	29	—	243	246	489
100 Mongiardino Ligure	709	5	14	12	5	20	—	387	310	697
101 Monleale	914	13	11	78	—	51	—	471	472	943
102 Montacuto	735	3	5	5	—	15	—	395	328	723
103 Montaldeo	679	4	5	18	—	20	—	344	332	676
104 Montaldo Bormida	1.076	14	17	20	—	59	1	517	516	1.033
105 Montecastello	653	7	5	54	—	31	—	339	339	678
106 Montechiaro d'Acqui	884	14	13	31	—	31	—	474	411	885
107 Montegioco	423	7	2	13	—	52	—	201	188	389
108 Montemarzino	808	12	7	20	—	38	—	394	401	795
109 Morano sul Po	2.417	27	42	125	—	150	—	1.134	1.243	2.377
110 Morbello	897	7	10	24	—	53	—	442	423	865
111 Mornese	966	11	16	13	1	21	—	501	453	954
112 Morsasco	918	12	14	57	—	56	—	475	442	917
113 Murisengo	1.934	16	21	116	1	92	—	993	961	1.954
114 Novi Ligure	24.221	272	221	1.109	15	772	9	11.773	12.842	24.615
115 Occimiano	1.692	19	33	77	1	90	7	824	835	1.659
116 Odalengo Grande	1.019	14	11	60	—	113	—	498	471	969
117 Odalengo Piccolo	554	11	5	42	—	71	—	286	245	531
118 Olivola	348	3	4	9	—	25	—	162	169	331
119 Orsara Bormida	730	4	11	20	—	23	—	357	363	720
120 Ottiglio	1.583	15	18	114	—	142	5	773	774	1.547
121 Ovada	9.905	88	107	332	1	302	—	4.858	5.059	9.917
122 Oviglio	1.880	18	24	67	—	127	—	872	942	1.814
123 Ozzano Monferrato	2.540	17	35	121	—	192	—	1.244	1.207	2.451
124 Paderna	456	3	7	14	—	16	—	234	216	450
125 Pareto	1.329	9	16	11	—	79	—	672	582	1.254
126 Parodi Ligure	1.238	8	13	26	4	40	—	624	599	1.223
127 Pasturana	787	6	14	24	—	47	—	370	386	756
128 Pecetto di Valenza	1.091	10	18	103	—	79	—	555	552	1.107
129 Pietra Marazzi	794	10	7	49	—	93	—	367	386	753
130 Piòvera	999	7	8	91	—	84	—	487	518	1.005
131 Pomaro Monferrato	760	6	8	41	—	64	—	372	363	735
132 Pontecurone	4.220	41	39	289	—	123	—	2.112	2.276	4.388
133 Pontestura	2.748	26	41	90	—	192	—	1.312	1.319	2.631
134 Ponti	1.226	14	23	18	—	62	1	610	562	1.172
135 Ponzano Monferrato	866	8	10	71	—	124	—	441	370	811
136 Pozone	2.171	15	29	83	2	130	5	1.089	1.018	2.107
137 Pozzolo Groppo	694	9	9	18	—	27	—	375	310	685
138 Pozzolo Formigaro	4.189	45	46	245	1	237	—	2.043	2.154	4.197
139 Prasco	660	9	9	23	—	49	—	308	326	634
140 Predosa	3.010	21	31	82	—	179	—	1.449	1.454	2.903
141 Quargento	1.858	23	27	132	—	139	—	888	959	1.847

ALESSANDRIA

COMUNI	PO- POLA- ZIONE RESI- DENTE al 31 dic. 1957	ISCRIZIONI E CANCELLAZIONI ANAGRAFICHE NELL'ANNO 1958						POPOLAZIONE RESIDENTE al 31 dicembre 1958		
		Per movimento naturale		Per trasferimento di residenza				M	F	MF
		Nati vivi	Morti	Iscritti		Cancellati				
				da altro Comune	dall'e- stero	per altro Comune	per l'este- ro			
142 Quattòrdio	1.624	20	16	104	1	66	—	850	817	1.667
143 Ricaldone	1.043	8	13	51	—	63	—	515	511	1.026
144 Rivalta Bòrmda	1.967	13	18	59	1	51	—	981	990	1.971
145 Rivarone	518	2	7	20	—	12	—	244	277	521
146 Roccaforte Ligure	415	5	7	6	—	8	—	214	197	411
147 Rocca Grimalda	2.073	24	27	75	—	110	—	1.016	1.019	2.035
148 Rocchetta Ligure	483	5	8	8	—	25	—	241	222	463
149 Rosignano Monferrato	2.514	33	26	189	2	238	—	1.274	1.200	2.474
150 Sala Monferrato	907	11	17	33	—	63	—	449	422	871
151 Sale	5.473	75	63	317	—	299	—	2.617	2.886	5.503
152 San Cristòforo	760	10	9	4	—	13	—	375	377	752
153 San Giòrgio Monferrato	1.454	11	18	95	—	147	—	672	723	1.395
154 San Salvatore Monferrato	4.939	66	58	242	2	236	—	2.468	2.487	4.955
155 San Sebastiano Curone	798	10	17	20	—	20	—	369	422	791
156 Sant'Àgata Fòssili	647	4	12	7	—	31	—	292	323	615
157 Sardigliano	779	5	7	45	—	35	—	403	384	787
158 Sarezzano	1.567	19	19	80	—	152	—	772	723	1.495
159 Serralunga di Crea	1.101	15	10	77	—	113	—	510	560	1.070
160 Serravalle Scrivia	4.658	47	50	255	2	226	2	2.295	2.389	4.684
161 Sezzàdio	2.185	19	31	85	1	142	—	1.000	1.117	2.117
162 Silvano d'Orba	2.108	18	26	97	—	91	1	1.027	1.078	2.105
163 Solero	2.564	21	27	150	—	159	—	1.214	1.335	2.549
164 Solonghello	538	3	5	22	—	29	—	255	274	529
165 Spigno Monferrato	2.937	24	23	72	2	132	—	1.465	1.415	2.880
166 Spineto Scrivia	560	1	10	29	—	32	—	270	278	548
167 Stazzano	2.111	35	16	95	—	118	—	1.100	1.007	2.107
168 Strevi	1.924	15	27	99	4	89	—	920	1.006	1.926
169 Tagliolo Monferrato	1.502	13	14	37	—	59	—	774	705	1.479
170 Tassarolo	631	4	8	10	—	21	—	306	310	616
171 Terrùggia	930	4	15	63	—	60	—	466	456	922
172 Terzo	1.080	6	12	61	—	75	—	525	535	1.060
173 Ticineto	1.756	14	24	25	—	69	—	842	860	1.702
174 Tortona	24.568	298	271	1.223	26	900	42	12.177	12.725	24.902
175 Treville	548	4	7	61	—	89	—	262	255	517
176 Trisòbbio	1.078	7	18	46	1	84	—	525	505	1.030
177 Valenza	16.854	206	213	923	11	358	—	8.460	8.963	17.423
178 Valmacca	1.813	10	17	43	—	63	—	853	933	1.786
179 Vignale Monferrato	2.176	19	37	132	2	124	2	1.058	1.108	2.166
180 Vignole Borbera	1.769	11	25	87	—	75	20	799	948	1.747
181 Viguzzolo	2.820	39	35	176	—	128	1	1.405	1.466	2.871
182 Villadeati	1.386	7	12	120	—	171	—	662	668	1.330
183 Villalvèrnia	891	15	12	47	—	54	—	417	470	887
184 Villamiròglio	672	6	8	20	—	44	—	333	313	646
185 Villanova Monferrato	2.406	17	39	73	—	88	—	1.174	1.195	2.369
186 Villaromagnano	788	9	9	52	—	36	—	406	398	804
187 Visone	1.658	13	22	57	—	77	—	800	829	1.629
188 Volpedo	1.660	14	24	84	—	77	—	800	857	1.657

ALESSANDRIA-ANCONA

COMUNI	PO- POLA- ZIONE RESI- DENTE al 31 dic. 1957	ISCRIZIONI E CANCELLAZIONI ANAGRAFICHE NELL'ANNO 1958						POPOLAZIONE RESIDENTE al 31 dicembre 1958		
		Per movimento naturale		Per trasferimento di residenza				M	F	MF
		Nati vivi	Morti	Iscritti		Cancellati				
				da altro Comune	dall'e- stero	per altro Comune	per l'este- ro			
189 Volpeglino	284	2	1	17	—	23	—	147	132	279
190 Voltaggio	1.314	3	15	21	—	44	—	595	684	1.279
PROVINCIA	479.473	4.835	5.849	21.134	206	20.584	261	234.200	244.754	478.954

PROVINCIA DI ANCONA

1 Agugliano	3.190	53	26	159	1	152	—	1.609	1.616	3.225
2 ANCONA	94.840	1.425	801	3.328	48	2.113	67	46.453	50.207	96.660
3 Arcèvia	11.851	180	100	250	10	579	2	5.815	5.795	11.610
4 Bàrbara	1.566	35	8	78	—	85	3	766	817	1.583
5 Belvedere Ostrense	3.166	55	23	130	—	164	—	1.579	1.585	3.164
6 Camerano	4.701	91	42	105	1	69	3	2.389	2.395	4.784
7 Camerata Picena	1.657	33	17	71	—	124	—	812	808	1.620
8 Castelbellino	1.936	31	20	100	—	87	—	1.005	955	1.960
9 Castel Colonna	1.474	21	9	93	—	140	—	711	728	1.439
10 Castelfidardo	11.270	187	69	284	—	128	43	5.639	5.862	11.501
11 Castelleone di Suasa	2.061	32	17	64	—	121	—	990	1.029	2.019
12 Castelplànio	3.490	44	31	161	—	201	—	1.716	1.747	3.463
13 Cerreto d'Esi	2.770	30	27	57	1	94	2	1.353	1.382	2.735
14 Chiaravalle	8.922	104	74	397	4	218	—	4.375	4.760	9.135
15 Corinaldo	6.621	108	44	194	—	281	10	3.254	3.334	6.588
16 Cupramontana	6.130	83	54	135	—	253	—	3.009	3.032	6.041
17 Fabriano	29.154	357	246	485	10	682	2	14.126	14.950	29.076
18 Falconara Marittima	15.523	226	140	854	8	641	2	7.675	8.153	15.828
19 Filottrano	9.365	158	62	240	1	425	2	4.589	4.686	9.275
20 Genga	4.105	51	50	99	1	201	2	2.023	1.980	4.003
21 Jesi	35.095	510	313	864	6	717	2	17.056	18.387	35.443
22 Loreto	8.664	114	68	233	4	210	2	3.971	4.764	8.735
23 Maiolati Spontini	3.784	50	30	157	—	185	—	1.924	1.852	3.776
24 Mergo	1.122	16	10	42	1	51	—	567	553	1.120
25 Monsano	1.989	26	17	102	—	97	—	1.033	970	2.003
26 Montecarotto	3.549	42	30	121	—	237	—	1.695	1.750	3.445
27 Montemarciano	5.989	75	57	156	—	182	—	2.911	3.070	5.981
28 Monterado	1.653	21	18	81	—	90	—	831	816	1.647
29 Monte Roberto	2.266	29	22	126	—	165	—	1.104	1.130	2.234
30 Monte San Vito	4.569	45	43	195	1	268	4	2.196	2.299	4.495
31 Morro d'Alba	2.508	34	21	105	2	111	3	1.231	1.283	2.514
32 Numana	2.558	50	22	68	—	118	4	1.225	1.307	2.532
33 Offagna	1.884	29	13	58	—	87	—	874	997	1.871
34 Ōsimo	23.290	398	180	498	12	575	9	11.351	12.083	23.434
35 Ostra	7.461	111	58	171	10	291	8	3.633	3.763	7.396
36 Ostra Vètere	4.272	74	33	100	7	196	—	2.093	2.131	4.224
37 Poggio San Marcello	1.788	25	17	84	—	126	—	894	860	1.754
38 Polverigi	2.962	54	25	165	—	259	—	1.431	1.466	2.897

ANCONA-AOSTA

COMUNI	PO- POLA- ZIONE RESI- DENTE al 31 dic. 1957	ISCRIZIONI E CANCELLAZIONI ANAGRAFICHE NELL'ANNO 1958						POPOLAZIONE RESIDENTE al 31 dicembre 1958		
		Per movimento naturale		Per trasferimento di residenza				M	F	MF
		Nati vivi	Morti	Iscritti		Cancellati				
				da altro Comune	dall'e- stero	per altro Comune	per l'este- ro			
39 Ripe	2.933	47	24	63	—	100	—	1.454	1.465	2.919
40 Rosora	1.860	32	12	46	—	90	—	927	909	1.836
41 San Marcello	2.700	34	18	124	2	163	—	1.336	1.343	2.679
42 San Paolo di Jesi	1.475	22	10	42	—	77	—	715	737	1.452
43 Santa Maria Nuova	4.217	86	29	120	—	163	—	2.073	2.158	4.231
44 Sassoferrato	11.538	138	103	257	7	650	15	5.522	5.650	11.172
45 Senigallia	34.542	466	292	977	27	780	8	16.933	17.999	34.932
46 Serra de' Conti	3.174	46	26	143	—	153	—	1.617	1.567	3.184
47 Serra San Quirico	5.136	69	46	171	3	344	—	2.471	2.518	4.989
48 Sirolo	3.145	45	17	67	5	113	—	1.534	1.598	3.132
49 Staffolo	3.116	53	28	107	—	155	—	1.553	1.540	3.093
PROVINCIA	413.031	6.045	3.442	12.727	172	13.511	193	202.043	212.786	414.829

AOSTA (VALLE D')

1 Allain	450	5	3	1	—	5	—	225	223	448
2 Antey Saint André	629	8	8	8	9	11	—	318	317	635
3 AOSTA	28.446	383	260	1.373	28	593	20	14.455	14.902	29.357
4 Arnaz	1.284	14	22	14	1	16	—	626	649	1.275
5 Arvier	834	15	9	46	—	23	—	439	424	863
6 Avise	444	6	10	25	2	9	—	254	204	458
7 Ayas	1.074	20	9	20	—	18	—	524	563	1.087
8 Aymavilles	1.370	15	22	20	1	25	1	696	662	1.358
9 Bard	208	1	4	8	—	14	—	91	108	199
10 Bionaz	260	10	11	1	—	7	—	145	108	253
11 Brissogne	628	11	6	9	—	11	—	329	302	631
12 Brusson	1.181	10	17	14	3	26	3	577	585	1.162
13 Challant Saint Anselme	759	8	8	44	—	15	—	407	381	788
14 Challant Saint Victor	679	6	11	6	—	8	—	334	338	672
15 Chambave	914	11	8	14	1	9	—	451	472	923
16 Chamois	150	2	1	4	—	1	1	80	73	153
17 Champdepraz	782	5	13	16	—	11	—	408	371	779
18 Champorcher	638	9	6	14	1	27	—	307	322	629
19 Charvensod	1.223	26	7	66	—	34	—	678	596	1.274
20 Châtillon	3.987	55	38	131	7	133	20	2.015	1.974	3.989
21 Cogne	1.875	22	17	44	—	52	—	955	917	1.872
22 Courmayeur	1.400	24	21	55	—	21	—	716	721	1.437
23 Donnaz	2.054	26	27	37	4	44	2	1.003	1.045	2.048
24 Doues	533	11	7	1	—	10	—	251	277	528
25 Emarese	304	3	4	2	—	19	—	151	135	286
26 Ètroubles	530	5	9	27	—	23	—	292	238	530
27 Fènis	1.408	22	11	8	2	9	—	729	691	1.420
28 Fontainemore	761	6	13	4	—	—	2	357	399	756
29 Gaby	647	7	10	23	2	16	—	314	339	653

AOSTA

COMUNI	PO- POLA- ZIONE RESI- DENTE al 31 dic. 1957	ISCRIZIONI E CANCELLAZIONI ANAGRAFICHE NELL'ANNO 1958						POPOLAZIONE RESIDENTE al 31 dicembre 1958		
		Per movimento naturale		Per trasferimento di residenza				M	F	MF
		Nati vivi	Morti	Iscritti		Cancellati				
				da altro Comune	dall'e- stero	per altro Comune	per l'este- ro			
30 Gignod	1.171	8	12	19	—	8	—	618	560	1.178
31 Gressan	1.492	15	11	14	—	24	—	763	723	1.486
32 Gressoney La Trinité	189	2	—	7	—	5	—	103	90	193
33 Gressoney Saint Jean	737	10	8	19	—	6	—	369	383	752
34 Hône	953	12	8	32	1	25	—	474	491	965
35 Introd.	570	9	6	4	1	3	—	293	282	575
36 Issime	499	6	6	12	—	5	—	249	257	506
37 Issogne	1.345	22	15	30	—	18	—	689	675	1.364
38 Jovençon	416	2	3	4	—	3	—	226	190	416
39 La Magdeleine	102	—	1	—	1	2	—	52	48	100
40 La Salle.	1.641	16	21	29	1	12	—	831	823	1.654
41 La Thuile	1.111	16	12	63	—	76	—	601	501	1.102
42 Lillianes.	483	6	13	11	—	5	—	229	253	482
43 Montjovet	1.451	15	18	43	2	25	—	742	726	1.468
44 Morgex	1.498	16	6	24	—	25	—	762	745	1.507
45 Nus.	1.956	31	24	55	1	69	1	986	963	1.949
46 Ollomont	242	4	5	—	1	13	—	113	116	229
47 Oyace.	271	14	4	1	—	—	—	146	136	282
48 Perloz.	641	3	9	6	—	17	—	314	310	624
49 Pollein	585	9	12	8	—	7	—	307	276	583
50 Pont Bozet.	429	6	5	6	1	4	—	228	205	433
51 Pontey	488	2	4	4	—	4	—	249	237	486
52 Pont Saint Martin	2.866	32	38	113	11	109	—	1.422	1.453	2.875
53 Pré Saint Didier	636	7	12	17	—	8	—	312	328	640
54 Quart.	2.105	34	24	58	4	66	—	1.066	1.045	2.111
55 Rhême Notre Dame.	117	1	1	—	—	6	—	69	42	111
56 Rhême Saint Georges	343	6	3	1	—	19	—	160	168	328
57 Roisan	445	3	—	9	—	17	—	221	219	440
58 Saint Christophe	1.602	17	12	40	—	44	—	829	774	1.603
59 Saint Denis	473	4	4	7	—	3	—	251	226	477
60 Saint Marcel	1.078	16	14	24	—	14	—	540	550	1.090
61 Saint Nicolas.	387	4	9	3	2	7	—	190	190	380
62 Saint Oyen.	207	4	3	2	—	—	—	105	105	210
63 Saint Pierre	1.386	16	9	47	—	32	—	716	692	1.408
64 Saint Rhémy.	539	5	6	4	1	17	—	280	246	526
65 Saint Vincent	3.196	37	49	210	6	45	11	1.656	1.688	3.344
66 Sarre	1.602	20	15	58	—	64	—	794	807	1.601
67 Torgnon.	695	7	8	1	—	13	1	348	333	681
68 Valgrisanche	463	7	4	9	—	41	—	216	218	434
69 Valpelline	630	7	5	36	—	15	—	346	307	653
70 Valsavaranche	328	1	5	—	—	3	—	177	144	321
71 Valtournanche	1.536	29	19	33	—	45	—	769	765	1.534
72 Verrayes.	1.191	17	11	6	2	25	—	609	571	1.180
73 Verrès.	2.509	25	15	112	—	99	13	1.261	1.258	2.519
74 Villeneuve	999	14	6	38	—	31	1	511	502	1.013
PROVINCIA	99.055	1.283	1.067	3.254	96	2.269	76	50.319	49.957	100.276

AREZZO

COMUNI	PO- POLA- ZIONE RESI- DENTE al 31 dic. 1957	ISCRIZIONI E CANCELLAZIONI ANAGRAFICHE NELL'ANNO 1958						POPOLAZIONE RESIDENTE al 31 dicembre 1958		
		Per movimento naturale		Per trasferimento di residenza				M	F	MF
		Nati vivi	Morti	Iscritti		Cancellati				
				da altro Comune	dall'e- stero	per altro Comune	per l'este- ro			

PROVINCIA DI AREZZO

1 Anghiari.	7.847	98	84	207	2	417	—	3.889	3.764	7.653
2 AREZZO	71.023	1.134	622	2.192	37	1.552	105	35.512	36.595	72.107
3 Badia Tedalda	2.935	38	25	68	1	134	—	1.511	1.372	2.883
4 Bibbiena.	10.088	136	105	261	2	506	—	5.009	4.867	9.876
5 Bùcine	8.776	102	87	295	—	535	1	4.338	4.212	8.550
6 Capolona	3.371	61	33	141	3	253	—	1.676	1.614	3.290
7 Caprese Michelangelo.	2.954	38	29	57	—	84	—	1.528	1.408	2.936
8 Castel Focognano.	4.153	64	39	129	—	225	—	2.069	2.013	4.082
9 Castelfranco di Sopra.	2.995	36	24	105	1	173	—	1.501	1.439	2.940
10 Castel San Niccolò	5.502	58	47	97	—	340	8	2.754	2.508	5.262
11 Castiglion Fibocchi	1.183	17	13	73	—	117	—	572	571	1.143
12 Castiglion Fiorentino	13.167	195	115	207	—	566	1	6.428	6.459	12.887
13 Cavriglia.	8.873	105	79	276	—	334	—	4.532	4.309	8.841
14 Chitignano.	1.216	18	13	15	—	82	1	580	573	1.153
15 Chiusi della Verna	3.476	53	29	83	—	197	—	1.728	1.658	3.386
16 Civitella in Val di Chiana	7.604	106	75	236	—	458	—	3.739	3.674	7.413
17 Cortona	29.527	399	290	701	3	1.506	—	14.519	14.315	28.834
18 Foiano della Chiana	7.616	97	85	252	1	350	—	3.736	3.795	7.531
19 Laterina.	4.552	52	35	187	145	232	—	2.323	2.346	4.669
20 Loro Ciuffenna.	4.552	49	36	145	1	247	—	2.338	2.126	4.464
21 Lucignano	3.931	40	30	124	1	255	1	1.937	1.873	3.810
22 Marciano della Chiana	2.574	33	24	89	—	245	—	1.219	1.208	2.427
23 Montemignàio	1.468	20	19	20	—	84	—	736	669	1.405
24 Monterchi	3.003	43	31	83	—	160	—	1.492	1.446	2.938
25 Monte San Savino	8.580	105	93	246	4	463	9	4.179	4.191	8.370
26 Montevarchi	19.089	249	198	758	12	506	—	9.525	9.879	19.404
27 Ortignano Raggiolo.	1.612	29	18	55	—	107	—	820	751	1.571
28 Pèrgine Valdarno.	3.000	40	29	175	—	247	—	1.481	1.458	2.939
29 Pian di Seo	3.734	43	40	115	—	134	—	1.837	1.881	3.718
30 Pieve Santo Stéfano	5.222	72	53	195	1	261	—	2.691	2.485	5.176
31 Poppi	8.129	99	86	251	—	495	—	4.014	3.884	7.898
32 Pratovecchio.	4.568	59	46	125	—	351	2	2.170	2.183	4.353
33 San Giovanni Valdarno	15.110	202	176	714	3	413	—	7.551	7.889	15.440
34 Sansepolcro	13.974	176	124	657	3	288	1	7.114	7.283	14.397
35 Sestino	3.197	52	25	102	—	199	1	1.615	1.511	3.126
36 Stia.	4.015	46	38	102	—	229	3	1.902	1.991	3.893
37 Subbiano	4.679	69	44	152	1	270	2	2.359	2.226	4.585
38 Talla	2.277	21	16	73	—	204	—	1.098	1.053	2.151
39 Terranuova Bracciolini	11.222	169	100	396	4	622	—	5.706	5.363	11.069
PROVINCIA	320.794	4.423	3.055	10.159	225	13.841	135	159.728	158.842	318.570

ASCOLI PICENO

COMUNI	PO- POLA- ZIONE RESI- DENTE al 31 dic. 1957	ISCRIZIONI E CANCELLAZIONI ANAGRAFICHE NELL'ANNO 1958						POPOLAZIONE RESIDENTE al 31 dicembre 1958		
		Per movimento naturale		Per trasferimento di residenza				M	F	MF
		Nati vivi	Morti	Iscritti		Cancellati				
				da altro Comune	dall'e- stero	per altro Comune	per l'este- ro			

PROVINCIA DI ASCOLI PICENO

1	Acquasanta Terme	9.001	138	60	100	4	182	—	4.567	4.434	9.001
2	Acquaviva Picena	3.406	49	24	114	1	143	—	1.669	1.734	3.403
3	Altidona	1.739	28	16	73	4	131	5	822	870	1.692
4	Amandola	6.063	122	54	214	2	332	—	2.908	3.107	6.015
5	Appignano del Tronto	3.256	61	31	57	1	118	—	1.596	1.630	3.226
6	Arquata del Tronto	4.785	77	45	41	2	165	7	2.301	2.387	4.688
7	ASCOLI PICENO	48.319	814	405	1.402	46	992	5	23.515	25.664	49.179
8	Belmonte Piceno	1.256	26	10	47	—	80	—	620	619	1.239
9	Campofilone	2.008	28	16	57	—	85	—	956	1.036	1.992
10	Carassai	2.728	45	18	85	—	146	—	1.301	1.393	2.694
11	Castel di Lama	3.667	52	26	103	—	131	—	1.774	1.891	3.665
12	Castignano	4.455	85	41	118	—	212	—	2.202	2.203	4.405
13	Castorano	1.864	23	14	54	1	60	—	955	913	1.868
14	Colli del Tronto	2.161	30	11	78	1	65	—	1.047	1.147	2.194
15	Comunanza	4.092	94	28	89	1	264	—	1.929	2.055	3.984
16	Cossignano	2.008	25	20	85	—	139	8	948	1.003	1.951
17	Cupra Marittima	3.927	51	45	96	6	105	1	1.882	2.047	3.929
18	Falerone	4.541	63	42	115	—	187	—	2.104	2.386	4.490
19	Fermo	28.267	450	279	957	8	627	8	14.001	14.767	28.768
20	Folignano	2.889	46	23	60	—	151	—	1.412	1.409	2.821
21	Force	3.358	56	29	87	—	178	—	1.606	1.688	3.294
22	Francavilla d'Ete	1.347	11	9	56	2	86	—	627	694	1.321
23	Grottammare	6.965	111	61	182	3	230	—	3.324	3.646	6.970
24	Grottazzolina	2.535	22	19	78	—	100	—	1.210	1.306	2.516
25	Lapedona	1.822	32	12	110	—	137	—	880	935	1.815
26	Magliano di Tenna	1.316	27	17	35	1	51	3	639	669	1.308
27	Maltignano	1.590	20	18	35	—	64	—	741	822	1.563
28	Massa Fermana	1.445	23	17	41	1	80	—	670	743	1.413
29	Massignano	2.357	44	17	89	6	145	—	1.128	1.206	2.334
30	Monsampietro Mòrico	1.208	16	10	52	—	77	—	594	595	1.189
31	Monsampolo del Tronto	3.266	52	40	103	—	108	—	1.596	1.677	3.273
32	Montalto delle Marche	4.160	67	39	160	—	173	—	2.073	2.102	4.175
33	Montappone	1.889	34	20	53	—	69	—	868	1.019	1.887
34	Montedinove	1.411	23	14	43	2	83	—	688	694	1.382
35	Montefalcone Appennino	1.614	24	14	40	1	116	1	734	814	1.548
36	Montefiore dell'Aso	3.546	68	31	96	—	179	7	1.698	1.795	3.493
37	Montefortino	2.669	49	15	63	—	111	—	1.320	1.335	2.655
38	Montegallo	2.598	39	23	35	—	78	—	1.320	1.251	2.571
39	Monte Giberto	1.686	20	14	58	—	85	2	818	845	1.663
40	Montegiòrgio	7.033	107	64	193	1	265	4	3.408	3.593	7.001
41	Montepranaro	6.186	120	45	250	—	86	—	3.185	3.240	6.425
42	Monteleone di Fermo	1.011	23	9	38	—	56	—	490	517	1.007
43	Montèlparo	2.049	36	17	68	—	80	—	990	1.066	2.056
44	Montemònaco	1.663	27	23	31	3	91	—	763	847	1.610
45	Monteprandone	4.757	82	45	170	—	282	4	2.293	2.385	4.678
46	Monte Rinaldo	973	14	4	13	—	65	—	452	479	931

ASCOLI PICENO-ASTI

COMUNI	PO- POLA- ZIONE RESI- DENTE al 31 dic. 1957	ISCRIZIONI E CANCELLAZIONI ANAGRAFICHE NELL'ANNO 1958						POPOLAZIONE RESIDENTE al 31 dicembre 1958		
		Per movimento naturale		Per trasferimento di residenza				M	F	MF
		Nati vivi	Morti	Iscritti		Cancellati				
				da altro Comune	dall'e- stero	per altro Comune	per l'este- ro			
47 Monterubbiano	3.812	74	36	139	—	244	—	1.856	1.889	3.745
48 Monte San Pietràngeli	2.562	31	21	85	2	123	—	1.227	1.309	2.536
49 Monte Urano	3.524	56	33	129	—	91	—	1.727	1.858	3.585
50 Monte Vidon Combatte	1.340	25	9	66	2	107	—	650	667	1.317
51 Monte Vidon Corrado	1.020	21	12	13	—	27	—	465	550	1.015
52 Montottone	2.114	37	17	126	—	164	—	1.041	1.055	2.096
53 Moresco	1.056	13	9	36	—	70	—	497	529	1.026
54 Offida	7.825	97	76	180	—	241	8	3.754	4.023	7.777
55 Ortezzano	1.190	23	12	36	1	49	—	575	614	1.189
56 Palmiano	767	16	5	56	—	85	—	388	361	749
57 Pedaso	1.511	32	17	52	1	42	—	735	802	1.537
58 Petritoli	3.923	64	36	109	—	158	—	1.886	2.016	3.902
59 Ponzano di Fermo	1.855	36	15	60	—	124	—	881	931	1.812
60 Porto San Giòrgio	10.291	175	110	369	6	260	—	4.953	5.518	10.471
61 Porto Sant'Elpidio	9.161	180	65	529	3	133	6	4.784	4.885	9.669
62 Rapagnano	1.766	28	13	74	—	53	—	901	901	1.802
63 Ripatransone	8.098	162	70	155	—	341	4	3.881	4.119	8.000
64 Roccafluvione	3.842	73	29	69	—	154	—	1.897	1.904	3.801
65 Rotella	2.448	43	12	53	—	137	—	1.199	1.196	2.395
66 San Benedetto del Tronto	28.388	514	205	1.013	26	507	—	14.091	15.138	29.229
67 Santa Vittòria in Matenano	2.651	42	17	57	—	120	—	1.294	1.319	2.613
68 Sant'Elpidio a Mare	10.352	187	84	311	5	219	4	5.168	5.380	10.548
69 Servigliano	3.946	46	25	104	—	140	—	1.908	2.023	3.931
70 Smerillo	1.149	18	6	34	—	74	—	546	575	1.121
71 Spinètoli	4.170	63	39	118	1	132	—	2.103	2.078	4.181
72 Torre San Patrizio	1.646	26	10	86	—	47	—	834	867	1.701
73 Venarotta	3.792	69	26	109	—	201	—	1.885	1.858	3.743
PROVINCIA	335.085	5.605	2.843	10.292	144	11.433	77	163.750	173.023	336.773

PROVINCIA DI ASTI

1 Agliano	2.435	23	26	83	—	203	—	1.187	1.125	2.312
2 Albugnano	625	9	10	40	1	73	—	314	278	592
3 Antignano	1.274	9	18	24	—	50	—	609	630	1.239
4 Aramengo	901	6	12	22	—	47	—	468	402	870
5 ASTI	56.048	649	621	2.543	51	1.367	11	27.608	29.684	57.292
6 Azzano d'Asti	455	5	8	15	—	17	—	216	234	450
7 Baldichieri d'Asti	868	7	8	79	—	75	—	433	438	871
8 Belvèglio	561	7	4	41	3	36	—	266	306	572
9 Berzano di San Pietro	423	—	9	23	—	26	—	194	217	411
10 Bruno	831	12	14	36	—	77	—	384	404	788
11 Bùbbio	1.245	13	16	54	—	60	1	635	600	1.235
12 Buttighiera d'Asti	1.788	15	23	30	—	67	—	840	903	1.743
13 Calamandrana	1.782	20	16	94	2	67	2	947	866	1.813
14 Calliano	2.083	13	33	135	—	126	—	1.038	1.034	2.072
15 Calosso	2.203	24	19	103	—	108	—	1.131	1.072	2.203

ASTI

COMUNI	PO- POLA- ZIONE RESI- DENTE al 31 dic. 1957	ISCRIZIONI E CANCELLAZIONI ANAGRAFICHE NELL'ANNO 1958						POPOLAZIONE RESIDENTE al 31 dicembre 1958		
		Per movimento naturale		Per trasferimento di residenza				M	F	MF
		Nati vivi	Morti	Iscritti		Cancellati				
				da Comune	altro	dall'e- stero	per altro Comune	per l'este- ro		
16 Camerano Casasco	724	5	14	24	—	16	—	339	384	723
17 Canelli	8.796	139	80	365	12	276	—	4.431	4.525	8.956
18 Cantarana	643	3	5	16	—	43	—	332	282	614
19 Capriglio	333	4	6	11	—	16	—	168	158	326
20 Casorzo	1.328	8	18	54	1	69	—	655	649	1.304
21 Cassinasco	853	8	10	62	2	46	—	466	403	869
22 Castagnole delle Lanze	3.633	48	42	131	6	140	—	1.868	1.768	3.636
23 Castagnole Monferrato	1.623	21	19	127	—	84	—	837	831	1.668
24 Castel Boglione	1.122	4	7	68	—	80	—	585	522	1.107
25 Castell'Alfero	2.193	23	25	108	—	135	—	1111	1.053	2.164
26 Castellero	293	2	3	1	—	11	—	132	150	282
27 Castelletto Molina	333	2	3	30	1	25	—	176	162	338
28 Castello di Annone	1.880	29	29	70	1	207	—	836	908	1.744
29 Castelnuovo Belbo	1.430	20	27	74	3	92	15	676	717	1.393
30 Castelnuovo Calcea	1.270	7	22	77	—	100	—	596	636	1.232
31 Castelnuovo Don Bosco	2.883	21	33	136	—	133	6	1.472	1.396	2.868
32 Castel Roccherò	646	12	9	36	—	50	—	330	305	635
33 Cellarengo	471	3	4	2	—	22	—	230	220	450
34 Celle Enomondo	616	4	4	13	—	19	—	293	317	610
35 Cerreto d'Asti	366	3	7	5	—	11	—	188	168	356
36 Cerro Tanaro	696	6	12	23	—	25	7	310	371	681
37 Cèssole	862	7	14	28	—	31	—	447	405	852
38 Chiusano d'Asti	284	2	2	21	—	16	—	140	149	289
39 Cinàglio	563	7	10	18	—	19	—	291	268	559
40 Cisterna d'Asti	1.519	16	21	32	—	60	—	763	723	1.486
41 Coazzolo	401	4	4	8	—	33	—	190	186	376
42 Cocconato	1.907	25	19	83	2	137	—	925	936	1.861
43 Colcavagno	374	6	8	21	—	25	—	188	180	368
44 Corsione	349	5	6	7	—	8	4	173	170	343
45 Cortandone	361	4	3	5	—	22	—	175	170	345
46 Cortanze	499	2	7	19	—	18	—	259	236	495
47 Cortazzone	843	8	10	12	—	42	—	440	371	811
48 Cortiglione	772	12	7	17	—	51	—	363	380	743
49 Cossombrato	552	7	6	17	—	16	—	251	303	554
50 Costigliole d'Asti	6.352	96	60	315	7	341	—	3.181	3.188	6.369
51 Cùnico	782	5	11	54	—	85	—	356	389	745
52 Dusino San Michele	1.071	9	11	40	—	65	—	528	516 ^(a)	1.044
53 Ferrere	1.388	15	16	39	—	34	—	690	702	1.392
54 Fontanile	967	7	10	75	1	54	—	510	476	986
55 Frinco	1.017	11	16	32	—	58	—	515	471	986
56 Grana	1.058	6	17	36	—	42	—	504	537	1.041
57 Grazzano Badoglio	1.308	14	20	113	—	163	—	616	636	1.252
58 Incisa Scapaccino	2.239	23	24	130	—	135	—	1.097	1.136	2.233
59 Isola d'Asti	2.387	27	31	135	4	117	—	1.228	1.177	2.405
60 Loazzolo	692	11	6	22	—	50	—	334	335	669
61 Maranzana	711	2	6	9	—	20	—	342	354	696
62 Mareto	387	7	11	13	—	16	—	187	193	380
63 Moasca	613	6	3	22	—	22	—	306	310	616

(a) Con D.P.R. 2-9-1958, n. 942, la frazione « Valle Goria - Antoniassi » è stata staccata dal comune di Dusino San Michele ed aggregata a quello di Villafranca d'Asti. Di tale variazione non è stato tenuto conto nel determinare la popolazione dei comuni interessati, in quanto il provvedimento non aveva ancora avuto attuazione alla data del 31 dicembre 1958.

COMUNI	PO- POLA- ZIONE RESI- DENTE al 31 dic. 1957	ISCRIZIONI E CANCELLAZIONI ANAGRAFICHE NELL'ANNO 1958						POPOLAZIONE RESIDENTE al 31 dicembre 1958		
		Per movimento naturale		Per trasferimento di residenza				M	F	MF
		Nati vivi	Morti	Iscritti		Cancellati				
				da altro Comune	dall'e- stero	per altro Comune	per l'este- ro			
64 Mombaldone	563	5	3	12	—	21	—	287	269	556
65 Mombaruzzo	2.191	25	36	95	2	116	—	1.074	1.087	2.161
66 Mombercelli	2.352	33	34	72	4	122	—	1.174	1.131	2.305
67 Monale	845	8	12	8	—	21	—	387	441	828
68 Monastero Bòrvida	1.354	16	20	61	—	74	3	693	641	1.334
69 Moncalvo	3.992	38	52	264	—	285	3	1.879	2.075	3.954
70 Moncucco Torinese	1.060	6	18	49	—	71	—	538	488	1.026
71 Mongardino	1.092	6	16	23	—	40	—	535	530	1.065
72 Montabone	646	8	12	37	—	48	—	348	283	631
73 Montafia	1.111	10	15	31	—	77	—	529	531	1.060
74 Montaldo Scarampi	1.123	12	14	48	—	92	—	539	538	1.077
75 Montechiaro d'Asti	1.418	14	16	71	—	60	1	728	698	1.426
76 Montegrosso d'Asti	2.635	34	34	150	—	130	—	1.341	1.314	2.655
77 Montemagno	1.848	19	28	109	—	121	—	879	948	1.827
78 Montiglio	2.073	30	28	122	—	167	—	1.041	989	2.030
79 Moransengo	355	2	3	7	—	32	—	188	141	329
80 Nizza Monferrato	8.901	90	128	367	18	380	—	4.297	4.571	8.868
81 Olmo Gentile	272	5	6	3	—	18	—	151	105	256
82 Passerano Marmorito	824	8	12	19	1	51	—	385	404	789
83 Penango	1.086	13	11	114	—	145	—	559	498	1.057
84 Piea	816	5	17	8	—	29	—	374	409	783
85 Pino d'Asti	340	4	1	9	—	28	—	164	160	324
86 Piovà Massàia	861	5	15	33	1	52	—	415	418	833
87 Portacomaro	1.877	23	29	68	—	97	—	899	943	1.842
88 Quaranti	455	6	8	17	—	30	—	227	213	440
89 Refrancore	1.683	9	26	62	—	69	3	789	867	1.656
90 Revigliasco d'Asti	1.055	13	9	19	—	75	—	527	476	1.003
91 Roatto	585	1	9	20	—	31	—	270	296	566
92 Robella	853	15	13	30	—	26	—	443	416	859
93 Rocca d'Arazzo	1.392	15	18	35	—	88	—	671	665	1.336
94 Roccaverano	1.511	13	11	10	1	69	—	776	679	1.455
95 Rocchetta Palafea	712	6	10	22	—	46	—	362	322	684
96 Rocchetta Tanaro	2.018	19	26	57	3	90	—	953	1.028	1.981
97 San Damiano d'Asti	6.572	88	82	149	6	226	1	3.144	3.362	6.506
98 San Giòrgio Scarampi	296	3	5	10	—	23	—	150	131	281
99 San Martino Alfieri	923	10	13	27	—	51	—	469	427	896
100 San Marzano Oliveto	1.238	10	6	58	—	68	—	612	620	1.232
101 San Pàolo Solbrito	984	12	19	20	—	66	—	457	474	931
102 Scandelluzza	632	5	7	39	—	69	—	285	315	600
103 Scurzolengo	978	10	12	61	—	32	—	500	505	1.005
104 Serole	397	1	6	5	—	39	—	187	171	358
105 Sessame	574	7	12	22	1	57	—	275	260	535
106 Sèttime	639	5	14	20	—	26	—	316	308	624
107 Sòglio	277	1	4	11	—	24	—	123	138	261
108 Tigliole	2.066	14	34	73	—	146	—	947	1.026	1.973
109 Tonco	1.241	14	12	74	—	65	—	611	641	1.252
110 Tonengo	252	2	2	17	—	5	—	134	130	264
111 Vaglio Serra	460	—	8	30	—	32	—	216	234	450

ASTI-AVELLINO

COMUNI	PO- POLA- ZIONE RESI- DENTE al 31 dic. 1957	ISCRIZIONI E CANCELLAZIONI ANAGRAFICHE NELL'ANNO 1958						POPOLAZIONE RESIDENTE al 31 dicembre 1958		
		Per movimento naturale		Per trasferimento di residenza				M	F	MF
		Nati vivi	Morti	Iscritti		Cancellati				
				da altro Comune	dall'e- stero	per altro Comune	per l'este- ro			
112 Valfenera	1.648	15	24	52	—	77	—	808	806	1.614
113 Vèsime	1.090	11	9	15	—	24	—	555	528	1.083
114 Viale d'Asti	396	—	10	8	—	17	1	183	193	376
115 Viarigi	1.781	10	29	32	2	75	2	858	861	1.719
116 Vigliano d'Asti.	1.025	12	13	55	—	53	1	530	495	1.025
117 Villafranca d'Asti.	2.186	39	27	141	—	127	—	1.108	1.104 (a)	2.212
118 Villanova d'Asti	2.665	40	26	127	2	136	—	1.307	1.365	2.672
119 Villa San Secondo	632	8	8	11	—	21	—	305	317	622
120 Vinchio	1.205	11	27	25	1	63	—	556	596	1.152
PROVINCIA	215.968	2.372	2.674	9.212	139	10.002	61	106.358	108.596	214.954

PROVINCIA DI AVELLINO

1 Aiello del Sabato.	3.019	57	27	133	—	122	—	1.520	1.540	3.060
2 Altavilla Irpina	7.511	143	84	117	16	252	2	3.603	3.846	7.449
3 Andretta	4.360	79	45	43	2	53	105	2.076	2.205	4.281
4 Aquilonia	4.177	99	36	40	5	123	9	2.095	2.058	4.153
5 Ariano Irpino	27.833	563	202	238	10	741	19	13.755	13.927	27.682
6 Atripalda	8.363	129	53	262	15	304	39	4.074	4.299	8.373
7 Avella.	5.567	164	39	161	—	164	—	2.815	2.874	5.689
8 AVELLINO	40.455	857	291	1.441	18	1.439	68	19.769	21.204	40.973
9 Bagnoli Irpino	4.553	141	44	53	1	146	29	2.250	2.279	4.529
10 Baiano	4.251	114	36	124	—	147	—	2.100	2.206	4.306
11 Bisàccia	7.671	128	72	103	—	167	—	4.050	3.613	7.663
12 Bonito	3.987	64	26	41	—	101	30	1.849	2.086	3.935
13 Cairano	1.343	24	15	15	4	29	16	643	683	1.326
14 Calabritto	4.552	84	44	35	—	107	—	2.232	2.288	4.520
15 Calitri.	8.910	180	80	67	5	107	1	4.470	4.504	8.974
16 Cándida	1.579	21	12	23	—	29	—	775	807	1.582
17 Caposele.	4.316	116	43	79	13	91	11	2.079	2.300	4.379
18 Capriglia Irpina	2.375	54	22	52	—	136	—	1.145	1.178	2.323
19 Carife	3.366	62	25	30	—	66	—	1.691	1.676	3.367
20 Casàlbore	2.676	57	19	15	—	48	—	1.319	1.362	2.681
21 Cassano Irpino.	1.966	44	12	29	—	44	—	976	1.007	1.983
22 Castel Baronia	1.937	49	13	28	1	41	3	957	1.001	1.958
23 Castelfranci	3.570	57	22	57	—	166	—	1.724	1.772	3.496
24 Castelvètere sul Calore	2.528	47	26	42	—	88	—	1.197	1.306	2.503
25 Cervinara	12.020	266	98	212	2	358	15	5.881	6.148	12.029
26 Cesinali	1.654	26	9	52	—	96	—	780	847	1.627
27 Chianche	1.440	25	17	44	—	64	—	698	730	1.428
28 Chiusano di San Domènico.	3.269	66	26	37	—	82	—	1.634	1.630	3.264
29 Contrada	3.099	94	25	71	2	95	—	1.557	1.589	3.146
30 Conza della Campània	3.473	72	24	63	1	70	—	1.785	1.730	3.515
31 Domicella	1.812	39	14	55	—	100	—	866	926	1.792
32 Flùmeri	3.500	62	14	46	—	50	—	1.736	1.808	3.544
33 Fontanarosa	4.897	108	31	62	—	106	—	2.351	2.579	4.930

(a) Cfr. nota corrispondente a pagina 18.

AVELLINO

COMUNI	PO- POLA- ZIONE RESI- DENTE al 31 dic. 1857	ISCRIZIONI E CANCELLAZIONI ANAGRAFICHE NELL'ANNO 1958						POPOLAZIONE RESIDENTE al 31 dicembre 1958		
		Per movimento naturale		Per trasferimento di residenza				M	F	MF
		Nati vivi	Morti	Iscritti		Cancellati				
				da altro Comune	dall'e- stero	per altro Comune	per l'este- ro			
34 Forino	5.158	135	45	62	—	160	13	2.456	2.681	5.137
35 Frigento	5.887	103	37	83	—	147	—	2.858	3.031	5.889
36 Gesualdo	6.700	120	48	79	—	161	—	3.367	3.323	6.690
37 Greci	2.467	38	21	27	—	98	17	1.174	1.222	2.396
38 Grottaminarda	7.980	140	48	76	—	152	—	4.021	3.975	7.996
39 Grottolella	1.812	30	11	55	—	59	1	939	887	1.826
40 Guàrdia Lombardi	5.388	77	56	39	7	27	21	2.710	2.697	5.407
41 Lacedònia	6.186	117	59	102	—	208	2	3.034	3.102	6.136
42 Làpio	2.694	57	13	11	—	86	—	1.333	1.330	2.663
43 Làuro	3.152	62	37	114	—	74	—	1.517	1.700	3.217
44 Lioni	6.983	123	41	102	8	88	162	3.368	3.557	6.925
45 Luogosano	1.980	38	14	29	—	39	78	924	992	1.916
46 Manocalzati	2.914	64	23	82	3	86	—	1.448	1.506	2.954
47 Marzano di Nola	1.610	33	11	45	—	49	—	770	858	1.628
48 Melito Irpino	2.712	57	15	34	—	62	10	1.372	1.344	2.716
49 Mercogliano	4.342	92	40	95	—	171	—	2.100	2.218	4.318
50 Mirabella Eclano	10.358	147	68	135	—	196	—	5.059	5.317	10.376
51 Montaguto	1.636	25	22	49	—	50	10	755	873	1.628
52 Montecalvo Irpino	6.351	118	47	83	—	140	4	3.242	3.119	6.361
53 Montefalcione	5.089	88	29	79	—	131	4	2.507	2.585	5.092
54 Monteforte Irpino	4.749	97	38	82	4	134	—	2.373	2.387	4.760
55 Montefrèdane	2.696	46	16	93	—	98	—	1.351	1.370	2.721
56 Montefusco	2.274	26	19	55	—	81	—	1.130	1.125	2.255
57 Montella	9.304	255	66	145	5	161	26	4.804	4.652	9.456
58 Montemarano	4.951	93	41	81	2	124	2	2.380	2.580	4.960
59 Montemiletto	5.866	114	50	80	—	165	—	2.912	2.933	5.845
60 Monteverde	2.595	64	25	51	—	55	—	1.301	1.329	2.630
61 Montoro Inferiore	7.840	197	69	166	—	196	—	3.902	4.036	7.938
62 Montoro Superiore	5.586	156	40	109	1	207	2	2.738	2.865	5.603
63 Morra De Sanctis	2.960	37	41	25	—	37	—	1.480	1.464	2.944
64 Moschiano	—	39	12	31	—	36	—	906	1.036 (a)	1.942
65 Mugnano del Cardinale	4.811	133	39	76	—	132	—	2.367	2.482	4.849
66 Nusco	6.572	162	55	84	5	154	173	3.168	3.273	6.441
67 Ospedaletto d'Alpinolo	1.922	31	16	49	—	63	31	909	983	1.892
68 Pago del Vallo di Làuro	1.501	44	17	58	—	49	—	742	795	1.537
69 Parolise	870	13	8	12	—	27	—	430	430	860
70 Paternòpoli	3.786	77	22	65	2	89	2	1.840	1.977	3.817
71 Petruro Irpino	747	8	8	23	—	9	—	370	391	761
72 Pietradefusi	4.098	63	19	80	—	118	—	2.009	2.095	4.104
73 Pietrastornina	3.302	73	42	60	—	175	—	1.631	1.587	3.218
74 Prata di Principato Ultra	3.752	80	40	64	1	120	10	1.851	1.876	3.727
75 Pràtola Serra	4.498	63	29	57	—	65	71	2.192	2.261	4.453
76 Quadrelle	1.066	32	10	48	—	26	—	531	579	1.110
77 Quindici	5.503	91	39	38	—	105	—	1.820	1.748 (b)	3.568
78 Roccabascerana	3.277	69	30	127	17	167	7	1.642	1.644	3.286
79 Rocca San Felice	1.634	38	11	18	5	40	2	832	810	1.642
80 Rotondi	3.261	72	23	89	1	117	—	1.637	1.646	3.283
81 Salza Irpina	1.153	12	12	20	—	44	—	553	576	1.129

(a) Popolazione proveniente dal comune di Quindici (M. 885, F. 1.035, MF. 1.920). — (b) Popolazione ceduta al nuovo comune di Moschiano (M. 885, F. 1.035, MF. 1.920).

AVELLINO-BARI

COMUNI	PO- POLA- ZIONE RESI- DENTE al 31 dic. 1957	ISCRIZIONI E CANCELLAZIONI ANAGRAFICHE NELL'ANNO 1958						POPOLAZIONE RESIDENTE al 31 dicembre 1958		
		Per movimento naturale		Per trasferimento di residenza				M	F	MF
		Nati vivi	Morti	Iscritti		Cancellati				
				da altro Comune	dall'e- stero	per altro Comune	per l'este- ro			
82 San Mango sul Calore . . .	3.002	46	18	13	—	86	—	1.460	1.497	2.957
83 San Martino Valle Caudina	7.437	158	71	154	1	283	—	3.686	3.710	7.396
84 San Michele di Serino . . .	2.026	31	15	30	—	44	—	981	1.047	2.028
85 San Nicola Baronia.	1.181	27	8	19	—	17	2	588	612	1.200
86 San Potito Ultra.	1.607	31	13	29	—	71	37	766	780	1.546
87 San Sòssio Baronia.	2.444	51	29	40	10	78	12	1.179	1.247	2.426
88 Santa Lucia di Serino . . .	1.440	33	18	17	7	40	5	716	718	1.434
89 Sant'Andrea di Conza . . .	3.093	54	21	37	6	54	—	1.563	1.552	3.115
90 Sant'Angelo all'Esca	1.778	26	10	35	—	72	2	866	889	1.755
91 Sant'Angelo a Scala	1.186	25	12	22	—	96	—	563	562	1.125
92 Sant'Angelo dei Lombardi	8.076	153	64	127	—	193	—	3.880	4.219	8.099
93 Santa Paolina	2.452	55	19	48	—	52	—	1.230	1.254	2.484
94 Sant'Arcangelo Trimonte . .	1.290	17	14	29	2	45	—	622	657	1.279
95 Santo Stèfano del Sole . . .	1.950	27	10	18	—	61	44	929	951	1.880
96 Savignano di Pùglia	3.326	58	25	151	3	176	52	1.622	1.663	3.285
97 Scampitella	2.248	41	10	21	2	44	—	1.131	1.127	2.258
98 Senèrchia	1.820	34	11	21	—	55	118	852	839	1.691
99 Serino.	7.186	119	64	73	7	138	6	3.529	3.648	7.177
100 Sirignano	1.094	45	17	25	—	30	—	530	587	1.117
101 Solofra	8.813	174	52	84	—	190	—	4.345	4.484	8.829
102 Sorbo Sèrpico	1.026	19	5	12	—	34	—	514	504	1.018
103 Sperone	1.844	52	12	35	—	34	—	955	930	1.885
104 Sturno	4.165	80	29	29	—	64	—	2.012	2.169	4.181
105 Summonte.	1.969	45	14	28	—	69	—	963	996	1.959
106 Taurano.	1.636	43	16	15	—	35	—	832	811	1.643
107 Taurasi	3.222	68	25	42	4	54	27	1.604	1.626	3.230
108 Teora	3.471	56	18	58	1	97	—	1.731	1.740	3.471
109 Torella de' Lombardi. . . .	4.050	56	39	86	3	68	46	1.967	2.075	4.042
110 Torre le Nocelle	2.038	38	22	50	—	62	—	985	1.057	2.042
111 Torrioni	916	27	11	21	—	41	—	463	449	912
112 Treviso	3.733	97	36	43	1	102	17	1.853	1.866 (a)	3.719
113 Tufo	2.222	38	18	40	1	54	—	1.113	1.116	2.229
114 Vallata	5.445	119	44	61	—	128	—	2.706	2.747	5.453
115 Vallesaccarda (b)	—	—	—	—	—	—	—	—	—	—
116 Venticano	2.812	47	19	50	—	71	—	1.389	1.430	2.819
117 Villamaina.	1.377	27	14	23	—	28	—	673	712	1.385
118 Villanova del Battista. . . .	3.132	59	25	50	—	66	—	1.567	1.583	3.150
119 Volturara Irpina	4.970	105	43	29	—	57	1	2.520	2.483	5.003
120 Zangoli	2.847	62	32	34	—	75	—	1.449	1.387	2.836
PROVINCIA	502.326	10.183	3.991	8.836	204	13.674	1.364	247.541	254.979	502.520

PROVINCIA DI BARI

1 Acquaviva delle Fonti . . .	14.663	308	128	234	2	337	11	7.197	7.534	14.731
2 Adèlfia	10.086	189	93	141	10	205	73	4.935	5.120	10.055
3 Alberobello	9.607	178	100	185	2	337	45	4.574	4.916	9.490

(a) Compresa la popolazione del nuovo comune di Vallesaccarda. — (b) Costituito con Legge 21-3-1958, n. 480 e non ancora in funzione alla data del 31 dicembre 1958.

BARI

COMUNI	PO- POLA- ZIONE RESI- DENTE al 31 dic. 1957	ISCRIZIONI E CANCELLAZIONI ANAGRAFICHE NELL'ANNO 1958						POPOLAZIONE RESIDENTE al 31 dicembre 1958		
		Per movimento naturale		Per trasferimento di residenza				M	F	MF
		Nati vivi	Morti	Iscritti		Cancellati				
				da altro Comune	dall'e- stero	per altro Comune	per l'este- ro			
4 Altamura	43.178	1.097	369	352	22	683	89	21.228	22.280	43.508
5 Andria	70.050	1.859	648	486	10	966	33	35.007	35.751	70.758
6 BARI	304.642	7.509	2.400	7.013	174	6.945	811	151.132	158.050	309.182
7 Barletta	69.160	1.741	582	754	15	1.701	571	34.372	34.444	68.816
8 Binetto	1.219	37	13	21	—	60	3	575	626	1.201
9 Biscèglie	41.702	970	449	647	26	828	142	20.766	21.160	41.926
10 Bitetto	6.568	128	52	104	3	170	14	3.236	3.331	6.567
11 Bitonto	37.143	1.128	319	433	16	856	131	18.179	19.235	37.414
12 Bitritto	4.764	111	59	106	11	110	140	2.144	2.539	4.683
13 Canosa di Pùglia	35.910	900	332	495	8	1.038	28	17.994	17.921	35.915
14 Capurso	6.229	159	62	170	—	214	16	3.023	3.243	6.266
15 Casamàssima	10.694	234	83	152	1	230	11	5.275	5.482	10.757
16 Cassano delle Murge	7.530	150	90	132	8	205	36	3.642	3.847	7.489
17 Castellana Grotte	14.320	285	162	178	9	312	26	6.719	7.573	14.292
18 Cellamare	1.413	33	14	31	3	20	—	730	716	1.446
19 Conversano	18.183	347	181	267	6	345	—	8.939	9.338	18.277
20 Corato	43.554	808	474	420	89	1.018	814	20.978	21.587	42.565
21 Giòia del Colle	28.243	516	267	583	12	873	34	13.837	14.343	28.180
22 Giovinazzo	14.774	309	124	323	23	333	96	7.419	7.457	14.876
23 Gravina in Pùglia	33.982	989	283	325	9	639	3	17.129	17.251	(a)34.380
24 Grumo Àppula	11.955	254	115	195	7	307	118	5.851	6.020	11.871
25 Locorotondo	10.957	260	116	164	4	243	3	5.410	5.613	11.023
26 Minervino Murge	21.029	448	203	192	5	572	12	10.458	10.429	20.887
27 Modugno	13.910	336	141	354	20	415	222	6.702	7.140	13.842
28 Mola di Bari	23.133	524	216	364	35	394	503	11.221	11.722	22.943
29 Molfetta	59.246	1.349	590	614	105	647	498	29.469	30.110	59.579
30 Monòpoli	36.334	896	332	474	61	673	114	17.904	18.742	36.646
31 Noci	17.333	409	152	181	—	454	109	8.379	8.829	17.208
32 Noicàttaro	12.477	360	103	205	6	257	21	6.247	6.420	12.667
33 Palo del Colle	13.826	324	152	178	19	291	13	6.838	7.053	13.891
34 Poggiorsini (b)	—	—	—	—	—	—	—	—	—	—
35 Polignano a Mare	14.127	349	122	208	5	393	19	6.942	7.213	14.155
36 Putignano	19.673	405	197	264	—	451	—	9.372	10.322	19.694
37 Rutigliano	12.558	273	106	257	29	188	39	6.230	6.554	12.784
38 Ruvo di Pùglia	25.187	516	253	247	15	815	94	12.264	12.539	24.803
39 Sammichele di Bari	7.336	126	63	138	3	161	10	3.620	3.749	7.369
40 Sannicandro di Bari	8.273	183	96	200	100	160	162	4.014	4.324	8.338
41 Santèramo in Colle	20.881	463	186	277	3	604	1	10.314	10.519	20.833
42 Spinazzola	13.354	309	129	158	1	757	35	6.589	6.312	12.901
43 Terlizzi	22.674	535	223	277	3	738	107	11.078	11.343	22.421
44 Toritto	8.535	194	71	128	2	223	132	4.079	4.354	8.433
45 Trani	37.501	971	352	655	38	1.031	17	18.419	19.346	37.765
46 Triggiano	15.873	384	167	360	35	379	178	7.879	8.049	15.928
47 Turi	10.772	243	121	232	2	242	35	5.567	5.284	10.851
48 Valenzano	6.966	155	69	164	43	241	100	3.401	3.517	6.918
PROVINCIA	1271.524	30.251	11.559	20.038	1.000	29.061	5.669	627.277	649.247	1276.524

(a) Compresa la popolazione del nuovo comune di Poggiorsini — (b) Costituito con Legge 17-4-1957, n. 249 e non ancora in funzione alla data del 31 dicembre 1958.

BELLUNO

COMUNI	PO- POLA- ZIONE RESI- DENTE al 31 dic.1957	ISCRIZIONI E CANCELLAZIONI ANAGRAFICHE NELL'ANNO 1958						POPOLAZIONE RESIDENTE al 31 dicembre 1958		
		Per movimento naturale		Per trasferimento di residenza				M	F	MF
		Nati vivi	Morti	Iscritti		Cancellati				
				da altro Comune	dall'e- stero	per altro Comune	per l'este- ro			

PROVINCIA DI BELLUNO

1 Agordo	3.495	52	35	133	4	150	—	1.640	1.859	3.499
2 Alano di Piave	3.413	49	34	56	—	81	1	1.662	1.740	3.402
3 Alleghe	1.934	26	17	47	2	38	—	966	988	1.954
4 Arsiè	6.196	72	74	66	7	142	7	3.045	3.073	6.118
5 Auronzo	4.159	58	58	72	2	68	1	1.980	2.184	4.164
6 BELLUNO	30.344	442	322	986	31	941	22	14.828	15.690	30.518
7 Borca di Cadore	616	9	9	30	—	20	—	304	322	626
8 Calalzo	2.184	28	26	65	—	54	—	1.059	1.138	2.197
9 Castellavazzo	2.638	27	19	30	—	52	—	1.315	1.309	2.624
10 Cencenighe	1.999	31	22	10	3	26	—	993	1.002	1.995
11 Cesiomaggiore	5.048	84	59	111	2	151	4	2.563	2.468	5.031
12 Chies d'Alpago	2.331	41	19	12	—	34	—	1.203	1.128	2.331
13 Cibiana	1.053	12	16	20	—	29	26	485	529	1.014
14 Colle Santa Lucia	702	20	3	2	—	18	—	343	360	703
15 Comèlico Superiore	4.022	52	48	47	6	82	—	2.088	1.909	3.997
16 Cortina d'Ampezzo	6.640	109	53	198	5	136	2	3.094	3.667	6.761
17 Danta	777	11	14	—	—	6	—	382	386	768
18 Domegge di Cadore	2.694	31	28	26	5	26	—	1.235	1.467	2.702
19 Falcade	2.856	49	29	36	2	34	19	1.404	1.457	2.861
20 Farra d'Alpago	3.061	53	29	26	—	43	1	1.528	1.539	3.067
21 Feltre	21.781	386	255	559	15	505	14	10.719	11.248	21.967
22 Fonzaso	4.516	78	46	77	6	93	120	2.049	2.369	4.418
23 Forno di Canale	1.834	28	12	24	—	26	—	899	949	1.848
24 Forno di Zoldo	3.911	55	46	68	3	77	—	1.882	2.032	3.914
25 Gosaldo	2.626	45	18	26	2	49	—	1.349	1.283	2.632
26 Lamon	7.257	176	75	59	2	134	20	3.657	3.608	7.265
27 La Valle	1.757	22	16	19	2	38	—	856	890	1.746
28 Lentiai	2.873	36	36	55	6	93	10	1.408	1.423	2.831
29 Limana	3.666	53	44	105	6	68	—	1.846	1.872	3.718
30 Livinallongo del Col di Lana	1.884	34	18	21	—	35	5	940	941	1.881
31 Longarone	4.993	68	41	84	10	100	82	2.459	2.473	4.932
32 Lorenzago di Cadore	765	8	13	14	1	5	—	368	402	770
33 Lozzo di Cadore	1.834	24	36	23	1	37	15	863	931	1.794
34 Mel	8.271	106	77	116	6	252	4	4.191	3.975	8.166
35 Ospitale di Cadore	838	11	10	21	3	21	—	408	434	842
36 Pedavena	4.552	83	59	104	4	116	2	2.303	2.263	4.566
37 Perarolo di Cadore	777	15	10	—	—	33	—	356	393	749
38 Pieve d'Alpago	2.572	38	24	28	—	39	2	1.266	1.307	2.573
39 Pieve di Cadore	3.893	56	40	120	—	150	2	1.851	2.026	3.877
40 Ponte nelle Alpi	6.732	129	58	157	13	182	6	3.306	3.479	6.785
41 Puos d'Alpago	2.515	33	23	33	1	44	—	1.276	1.239	2.515
42 Quero	2.757	52	36	46	1	65	10	1.375	1.370	2.745
43 Rivamonte	1.519	18	21	18	—	32	—	753	749	1.502
44 Rocca Pietore	2.621	33	21	19	4	32	2	1.283	1.339	2.622
45 San Gregòrio nelle Alpi	1.859	28	17	20	—	43	—	934	913	1.847
46 San Nicolò di Comèlico	540	10	6	6	—	8	—	249	293	542

BELLUNO-BENEVENTO

COMUNI	PO- POLA- ZIONE RESI- DENTE al 31 dic. 1957	ISCRIZIONI E CANCELLAZIONI ANAGRAFICHE NELL'ANNO 1958						POPOLAZIONE RESIDENTE al 31 dicembre 1958		
		Per movimento naturale		Per trasferimento di residenza				M	F	MF
		Nati vivi	Morti	Iscritti		Cancellati				
				da Comune	altro Comune	dall'e- stero	per altro Comune	per l'este- ro		
47 San Pietro di Cadore	2.887	35	41	15	—	43	—	1.432	1.421	2.853
48 Santa Giustina	5.878	75	64	127	10	152	1	2.966	2.907	5.873
49 San Tomaso	1.660	20	26	6	1	36	—	836	789	1.625
50 Santo Stefano di Cadore	3.387	53	42	52	—	43	—	1.755	1.652	3.407
51 San Vito di Cadore	1.240	27	9	18	3	32	2	581	664	1.245
52 Sappada	1.547	28	24	33	—	46	—	767	771	1.538
53 Sèdico	7.210	105	76	174	11	221	6	3.604	3.593	7.197
54 Selva di Cadore	735	10	9	24	—	23	—	364	373	737
55 Seren del Grappa	3.737	54	46	46	5	76	—	1.940	1.780	3.720
56 Sospirolo	4.651	69	55	60	2	122	7	2.317	2.281	4.598
57 Sovèzene	419	2	3	10	—	15	—	219	194	413
58 Sovramonte	3.387	70	55	23	—	37	4	1.652	1.732	3.384
59 Taibon	1.962	39	24	24	—	35	—	947	1.019	1.966
60 Tambre	2.250	28	21	20	2	40	—	1.139	1.100	2.239
61 Trichiana	4.314	71	52	100	2	125	5	2.207	2.098	4.305
62 Vallada	1.037	15	16	11	1	6	13	466	563	1.029
63 Valle di Cadore	2.586	31	27	24	4	27	3	1.201	1.387	2.588
64 Vas	1.372	19	13	17	—	48	2	670	675	1.345
65 Vigo di Cadore	1.992	21	26	18	3	44	3	940	1.021	1.961
66 Vodo Cadore	1.137	9	14	20	2	17	3	533	601	1.134
67 Voltago	1.425	16	9	20	—	18	1	690	743	1.433
68 Zoldo Alto	1.913	26	19	18	—	44	—	888	1.006	1.894
69 Zoppè di Cadore	467	12	4	14	—	18	—	208	263	471
PROVINCIA	242.498	3.716	2.647	4.669	201	5.676	427	119.285	123.049	242.334

PROVINCIA DI BENEVENTO

1 Airola	6.202	110	57	132	1	161	26	2.979	3.222	6.201
2 Amorosi	3.347	39	34	96	—	86	—	1.614	1.748	3.362
3 Àpice	6.924	138	33	49	1	243	10	3.331	3.495	6.826
4 Apollosa	3.125	66	21	33	5	96	21	1.505	1.586	3.091
5 Arpàia	1.981	49	18	26	—	74	—	973	991	1.964
6 Arpaise	1.597	26	10	57	—	146	—	767	757	1.524
7 Basèlice	3.942	86	39	16	—	77	31	1.929	1.968	3.897
8 BENEVENTO	53.382	1.342	380	1.213	15	1.345	26	26.473	27.728	54.201
9 Bonea	2.057	46	16	38	—	103	—	970	1.052	2.022
10 Bucciano	1.644	30	11	49	—	66	—	806	840	1.646
11 Buonalbergo	2.876	55	32	43	12	41	29	1.395	1.489	2.884
12 Calvi	4.039	46	33	77	—	156	—	1.498	1.565 ^(a)	3.063
13 Campolattaro	1.769	25	20	32	—	52	—	875	879	1.754
14 Càmpoli del Monte Taburno	2.073	51	12	50	—	88	—	1.004	1.070	2.074
15 Casalduni	2.557	51	25	48	—	43	—	1.229	1.359	2.588
16 Castelfranco in Miscano . .	2.194	40	19	28	4	46	34	1.071	1.096	2.167
17 Castelpagano	2.615	38	28	16	—	81	26	1.237	1.297	2.534
18 Castelpoto	2.242	55	25	27	—	60	—	1.067	1.172	2.239
19 Castelvenere	2.561	50	24	63	—	104	—	1.261	1.285	2.546

(a) Popolazione ceduta al nuovo comune di San Nazzaro (M. 453, F. 457, MF. 910).

BENEVENTO

COMUNI	PO- POLA- ZIONE RESI- DENTE al 31 dic. 1957	ISCRIZIONI E CANCELLAZIONI ANAGRAFICHE NELL'ANNO 1958						POPOLAZIONE RESIDENTE al 31 dicembre 1958		
		Per movimento naturale		Per trasferimento di residenza				M	F	MF
		Nati vivi	Morti	Iscritti		Cancellati				
				da Comune	altro Comune	dall'e- stero	per altro Comune	per l'este- ro		
20 Castelvètere in Val Fortore.	4.023	55	35	5	1	69	—	1.858	2.122	3.980
21 Cautano.	2.077	27	23	29	—	142	—	911	1.057	1.968
22 Cèppaloni	5.401	89	54	107	5	247	45	2.651	2.605	5.256
23 Cerreto Sannita	5.570	98	49	83	10	117	1	2.655	2.939	5.594
24 Circello	3.833	74	37	25	—	49	10	1.886	1.950	3.836
25 Colle Sannita	4.628	65	39	31	3	50	—	2.227	2.411	4.638
26 Cusano Mutri	5.320	116	39	50	2	73	—	2.593	2.783	5.376
27 Dugenta.	2.281	30	6	89	—	109	—	1.107	1.178	2.285
28 Durazzano.	2.581	55	20	20	1	66	—	1.264	1.307	2.571
29 Faicchio.	4.383	51	29	90	—	144	—	2.186	2.165	4.351
30 Foglianise	3.134	65	29	31	—	113	—	1.489	1.599	3.088
31 Foiano di Val Fortore . .	2.403	40	15	11	—	29	—	1.190	1.220	2.410
32 Fòrchia	1.247	25	14	22	4	39	—	601	644	1.245
33 Fragneto l'Abate.	2.189	28	21	57	1	60	22	1.048	1.124	2.172
34 Fragneto Monforte	2.640	40	21	79	1	108	65	1.272	1.294	2.566
35 Frasso Telesino.	4.445	78	43	60	—	113	—	2.171	2.256	4.427
36 Ginestra degli Schiavoni .	1.097	21	10	5	—	22	—	541	550	1.091
37 Guàrdia Sanframondi. . . .	6.977	137	66	61	4	150	72	3.387	3.504	6.891
38 Limàtola	3.582	68	34	41	4	70	—	1.792	1.799	3.591
39 Melizzano	3.278	52	22	112	1	116	146	1.519	1.640	3.159
40 Moiano	4.131	83	42	46	2	75	—	2.028	2.117	4.145
41 Molinara.	2.521	41	35	14	7	28	—	1.175	1.345	2.520
42 Montefalcone di Val Fortore	3.541	82	29	38	—	89	—	1.696	1.847	3.543
43 Montesàrchio.	11.767	290	108	236	5	438	1	5.670	6.081	11.751
44 Morcone.	9.106	120	65	91	—	183	—	4.503	4.566	9.069
45 Paduli.	5.346	98	45	62	—	120	—	2.660	2.681	5.341
46 Pago Veiano.	3.198	56	32	34	—	37	—	1.576	1.643	3.219
47 Pannarano.	3.285	92	36	56	2	99	3	1.668	1.629	3.297
48 Paolisi.	2.187	53	21	53	1	75	24	1.129	1.045	2.174
49 Paupisi	2.155	31	18	31	—	30	—	1.078	1.091	2.169
50 Pesco Sannita	2.996	42	30	37	2	50	—	1.468	1.529	2.997
51 Pietraròja	1.246	21	7	4	2	21	13	559	673	1.232
52 Pietrelcina.	4.133	79	40	87	—	111	—	2.026	2.122	4.148
53 Ponte	2.328	41	14	61	1	80	—	1.139	1.198	2.337
54 Pontelandolfo	6.641	69	52	49	2	75	—	3.303	3.331	6.634
55 Puglianello.	1.343	25	5	41	1	32	1	688	684	1.372
56 Reino	1.777	26	17	22	1	35	—	865	909	1.774
57 San Bartolomeo in Galdo .	10.345	164	92	138	9	175	50	5.196	5.143	10.339
58 San Giòrgio del Sànnio . .	5.861	125	64	223	—	209	—	2.830	3.106	5.936
59 San Giòrgio la Molara . .	5.856	104	43	46	7	114	—	2.951	2.905	5.856
60 San Lèucio del Sànnio . .	4.077	68	33	119	5	135	—	2.082	2.019	4.101
61 San Lorenzello.	2.616	42	28	50	—	55	23	1.264	1.338	2.602
62 San Lorenzo Maggiore . .	3.109	73	34	31	—	63	—	1.487	1.629	3.116
63 San Lupo	1.684	19	14	14	9	30	—	794	888	1.682
64 San Marco dei Cavoti . . .	5.418	63	51	82	—	87	—	2.703	2.722	5.425
65 San Martino Sannita	1.854	35	16	32	—	52	—	901	952	1.853
66 San Nazzaro	—	6	3	15	—	10	—	458	460 (a)	918
67 San Nicola Manfredi	3.385	65	32	73	—	94	—	1.710	1.687	3.397

(a) Popolazione proveniente dal comune di Calvi (M. 453, F. 457, MF. 910).

BENEVENTO-BERGAMO

COMUNI	PO- POLA- ZIONE RESI- DENTE al 31 dic. 1957	ISCRIZIONI E CANCELLAZIONI ANAGRAFICHE NELL'ANNO 1958						POPOLAZIONE RESIDENTE al 31 dicembre 1958		
		Per movimento naturale		Per trasferimento di residenza				M	F	MF
		Nati vivi	Morti	Iscritti		Cancellati				
				da altro Comune	dall'e- stero	per altro Comune	per l'este- ro			
68 San Salvatore Telesino . . .	3.776	52	32	86	—	101	—	1.857	1.924	3.781
69 Santa Croce del Sannio . . .	1.900	35	16	35	1	72	13	879	991	1.870
70 Sant'Àgata de' Goti . . .	12.284	262	106	154	3	373	8	6.046	6.170	12.216
71 Sant'Àngelo a Cùpolo . . .	4.351	76	43	105	—	144	6	2.138	2.201	4.339
72 Sassinoro	1.507	19	16	10	—	8	—	718	794	1.512
73 Solopaca	5.919	110	51	133	1	212	1	2.823	3.076	5.899
74 Teleso	3.167	64	22	179	—	142	—	1.573	1.673	3.246
75 Tocco Càudio	2.264	61	23	36	1	56	11	1.118	1.154	2.272
76 Torrecuso	4.191	80	31	88	—	111	—	2.064	2.153	4.217
77 Vitulano	3.238	77	32	78	—	68	—	1.574	1.719	3.293
PROVINCIA	332.719	6.406	2.821	5.790	137	8.843	718	162.729	169.941	332.670

PROVINCIA DI BERGAMO

1 Adrara San Martino	2.077	66	33	34	1	96	—	1.019	1.030	2.049
2 Adrara San Rocco	840	14	5	8	1	30	—	434	394	828
3 Albano Sant'Àlessandro . . .	2.336	54	17	65	—	75	—	1.188	1.175	2.363
4 Albino	12.921	228	137	240	22	227	36	6.242	6.769	13.011
5 Àlguà di Costa Serina (a).	—	—	—	—	—	—	—	—	—	—
6 Almè	2.424	59	15	79	2	63	1	1.206	1.279	2.485
7 Almenno San Bartolomeo . . .	3.753	84	24	63	—	130	—	1.846	1.900	3.746
8 Almenno San Salvatore	3.636	77	39	90	1	86	1	1.786	1.892	3.678
9 Alzano Lombardo	10.033	187	87	253	5	298	9	4.785	5.299	10.084
10 Ambivere	1.301	35	6	90	—	64	—	668	688	1.356
11 Antegnate	2.623	51	24	49	—	205	—	1.257	1.237	2.494
12 Àrcene	2.630	65	31	55	3	67	—	1.334	1.321	2.655
13 Àrdèsio	3.625	90	29	42	1	68	1	1.810	1.850	3.660
14 Arzago d'Adda	1.514	22	15	17	—	45	—	768	725	1.493
15 Averara	559	5	9	11	—	4	—	283	279	562
16 Aviatico	714	20	6	1	—	26	—	362	341	703
17 Azzano San Pàolo	2.575	60	24	115	—	89	—	1.348	1.289	2.637
18 Azzone	849	23	8	18	—	33	—	424	425	849
19 Bagnatica	1.892	38	17	34	—	116	—	974	857	1.831
20 Barbata	730	17	7	52	—	41	—	397	354	751
21 Bariano	2.496	64	36	109	—	63	—	1.305	1.265	2.570
22 Barzana	655	14	14	24	—	17	—	355	307	662
23 Bedulita	635	9	4	6	—	10	4	315	317	632
24 Berbenno	2.441	40	17	19	3	34	1	1.235	1.216	2.451
25 BÈRGAMO	111.050	1.798	1.130	3.212	30	2.947	58	52.050	59.905	111.955
26 Berzo San Fermo	989	16	10	11	1	24	—	484	499	983
27 Bianzano	478	10	5	12	—	7	—	233	255	488
28 Blello	158	1	—	1	—	1	—	89	70	159
29 Bòlgare	2.372	48	15	19	1	68	—	1.215	1.142	2.357
30 Boltiere	2.347	39	26	108	1	79	—	1.179	1.211	2.390
31 Bonate Sopra	3.788	95	35	76	—	109	—	1.847	1.968	3.815
32 Bonate Sotto	3.528	82	36	61	—	98	—	1.799	1.738	3.537

(a) Costituito con D.L. 11-3-1948, n. 286 e non ancora in funzione alla data del 31 dicembre 1958.

BERGAMO

COMUNI	PO- POLA- ZIONE RESI- DENTE al 31 dic. 1957	ISCRIZIONI E CANCELLAZIONI ANAGRAFICHE NELL'ANNO 1958						POPOLAZIONE RESIDENTE al 31 dicembre 1958		
		Per movimento naturale		Per trasferimento di residenza				M	F	MF
		Nati vivi	Morti	Iscritti		Cancellati				
				da altro Comune	dall'e- stero	per altro Comune	per l'este- ro			
33 Borgo di Terzo.	866	16	10	19	—	26	—	428	437	865
34 Bòssico	996	24	12	9	—	9	—	520	488	1.008
35 Bottanuco	2.517	64	28	17	—	73	—	1.220	1.277	2.497
36 Bracca (a)	3.350	65	38	13	4	98	2	1.695	1.599	3.294
37 Branzi.	1.036	13	7	4	—	20	—	519	507	1.026
38 Brembate	4.679	96	37	81	1	91	—	2.284	2.445	4.729
39 Brembate di Sopra.	2.908	50	17	95	3	77	2	1.445	1.515	2.960
40 Brembilla	4.110	94	33	29	2	50	1	2.047	2.104	4.151
41 Brignano Gera d'Adda	4.208	91	36	45	—	162	—	2.023	2.123	4.146
42 Brumano	251	3	1	4	—	7	—	134	116	250
43 Brusaporto.	1.349	32	7	41	—	27	—	699	689	1.388
44 Calcinate	3.241	78	26	71	—	112	—	1.598	1.654	3.252
45 Càlcio.	4.206	88	54	83	—	183	—	2.053	2.087	4.140
46 Calolziocorte	9.331	168	84	293	1	221	1	4.607	4.880	9.487
47 Calusco d'Adda	4.715	112	48	178	—	70	—	2.500	2.387	4.887
48 Calvenzano	2.341	39	25	42	—	55	—	1.175	1.167	2.342
49 Camerata Cornello	804	16	5	20	2	18	—	407	412	819
50 Canònica d'Adda	2.780	52	19	93	1	49	—	1.413	1.445	2.858
51 Capizzone	1.098	31	10	2	2	8	17	556	542	1.098
52 Capriate San Gervàsio	5.534	110	51	111	4	90	—	2.677	2.941	5.618
53 Caprino Bergamasco	2.438	50	19	75	2	120	—	1.165	1.261	2.426
54 Caravàggio.	12.283	207	123	226	2	330	5	6.011	6.249	12.260
55 Carenno	1.423	20	15	18	2	19	—	701	728	1.429
56 Caròbbio degli Angeli.	2.490	54	20	29	2	94	—	1.231	1.230	2.461
57 Carona	787	16	13	6	—	17	—	373	406	779
58 Càrvico	2.465	62	17	83	—	56	—	1.299	1.238	2.537
59 Casazza	2.489	55	26	48	3	58	—	1.212	1.299	2.511
60 Casirate d'Adda	2.179	30	16	40	—	63	—	1.092	1.078	2.170
61 Casnigo	3.600	80	44	43	3	66	—	1.682	1.934	3.616
62 Cassiglio.	244	3	2	3	—	5	—	128	115	243
63 Castelli Calèpio.	5.774	114	47	118	2	219	—	2.812	2.930	5.742
64 Castel Rozzone.	1.533	47	12	20	—	30	—	801	757	1.558
65 Castione della Presolana.	3.369	66	35	27	—	58	—	1.315	1.299 (b)	2.614
66 Castro.	1.750	36	12	37	1	54	—	867	891	1.758
67 Cavernago	900	16	9	24	—	79	—	440	412	852
68 Cenate Sopra	1.364	20	18	26	—	79	6	672	635	1.307
69 Cenate Sotto.	1.653	33	14	37	—	43	—	829	837	1.666
70 Cene	2.968	51	22	78	—	87	—	1.484	1.504	2.988
71 Cerete.	1.218	15	10	19	1	41	—	599	603	1.202
72 Chignolo d'Isola	1.570	36	19	24	—	29	—	805	777	1.582
73 Chiuduno	3.455	80	24	73	1	96	4	1.686	1.799	3.485
74 Cisano Bergamasco	3.453	62	32	109	1	131	5	1.671	1.786	3.457
75 Ciserano.	2.454	71	22	53	1	39	—	1.327	1.191	2.518
76 Cividate al Piano.	3.540	87	35	58	1	115	4	1.768	1.764	3.532
77 Clusone	7.306	140	78	128	5	176	—	3.463	3.862	7.325
78 Còlere.	1.436	41	11	7	—	56	12	697	708	1.405
79 Cologno al Sèrio	5.865	146	53	82	—	109	—	3.006	2.925	5.931
80 Colzate	1.087	24	14	64	—	61	—	552	548	1.100

(a) Compresa la popolazione dei comuni di Àlguia di Costa Serina e Costa di Serina. — (b) Popolazione ceduta al ricostituito comune di Onore (M. 398, F. 357, MF. 755).

BERGAMO

COMUNI	PO- POLA- ZIONE RESI- DENTE al 31 dic. 1957	ISCRIZIONI E CANCELLAZIONI ANAGRAFICHE NELL'ANNO 1958						POPOLAZIONE RESIDENTE al 31 dicembre 1958		
		Per movimento naturale		Per trasferimento di residenza				M	F	MF
		Nati vivi	Morti	Iscritti		Cancellati				
				da altro Comune	dall'e- stero	per altro Comune	per l'este- ro			
81 Comun Nuovo	1.908	32	16	16	—	71	—	961	908	1.869
82 Corna Imagna	667	18	3	—	—	12	2	338	330	668
83 Cortenuova	1.400	27	9	58	—	98	—	720	658	1.378
84 Costa di Serina (a)	—	—	—	—	—	—	—	—	—	—
85 Costa Monticelli	1.310	28	13	17	—	21	—	643	678	1.321
86 Costa Valle Imagna	1.060	23	11	17	—	35	—	546	508	1.054
87 Costa Volpino	5.135	113	37	268	4	117	—	2.671	2.695	5.366
88 Covo	2.783	48	16	64	—	134	—	1.405	1.340	2.745
89 Credaro	1.583	32	19	37	—	42	—	734	857	1.591
90 Curno	3.725	102	34	256	—	181	—	1.911	1.957	3.868
91 Cùsio	575	6	8	5	—	9	—	296	273	569
92 Dalmine	9.751	190	70	417	3	128	—	5.077	5.086	10.163
93 Dossena	1.139	18	14	13	—	21	—	566	569	1.135
94 Èndine Gaiano	2.724	33	15	45	—	76	—	1.334	1.377	2.711
95 Entratico	1.086	20	7	29	—	33	—	557	538	1.095
96 Erve	855	11	8	20	—	29	—	415	434	849
97 Fara Gera d'Adda	4.568	70	47	55	—	116	—	2.220	2.310	4.530
98 Fara Olivana con Sola	1.096	19	9	13	—	39	—	569	511	1.080
99 Filago	1.832	40	11	37	—	32	—	932	934	1.866
100 Fino del Monte	958	21	8	6	3	29	11	462	478	940
101 Fiorano al Sèrio	2.432	36	27	54	—	77	1	1.115	1.302	2.417
102 Fontanella	3.721	80	54	100	—	237	—	1.801	1.809	3.610
103 Fonteno	945	25	7	9	—	35	—	479	458	937
104 Fòppolo	137	2	1	2	—	6	—	62	72	134
105 Foresto Sparso	2.381	47	13	29	—	41	—	1.201	1.202	2.403
106 Fornovo di San Giovanni	1.530	23	13	30	—	74	—	764	732	1.496
107 Fuipiano Valle Imagna	286	3	4	8	—	2	1	156	134	290
108 Gandellino	1.892	43	18	17	—	75	—	922	937	1.859
109 Gandino	5.290	97	66	105	6	75	6	2.554	2.797	5.351
110 Gandosso	1.033	24	11	8	—	19	—	554	481	1.035
111 Gaverina	1.138	23	14	8	—	24	—	573	558	1.131
112 Gazzaniga	5.285	81	58	75	3	153	10	2.382	2.841	5.223
113 Gerosa	713	6	7	4	—	11	—	335	370	705
114 Ghisalba	2.746	48	27	38	—	55	—	1.417	1.333	2.750
115 Gorlago	3.301	80	41	90	1	68	—	1.652	1.711	3.363
116 Gorle	1.097	23	12	112	—	50	—	565	605	1.170
117 Gorno	2.374	38	12	41	—	39	44	1.166	1.192	2.358
118 Grassobbio	1.797	41	17	58	—	55	5	930	889	1.819
119 Gromo	1.192	24	14	29	—	58	—	603	570	1.173
120 Grone	851	10	6	15	—	16	—	442	412	854
121 Grumello del Monte	4.152	101	52	87	1	143	—	2.018	2.128	4.146
122 Isola di Fondra	295	2	3	12	—	10	—	146	150	296
123 Isso	493	6	5	24	—	20	—	268	230	498
124 Lallio	1.006	18	4	35	—	54	—	494	507	1.001
125 Lefte	4.460	81	36	68	—	65	—	2.185	2.323	4.508
126 Lenna	841	6	10	30	—	63	1	393	410	803
127 Levate	2.075	35	18	27	—	44	—	1.039	1.036	2.075
128 Locatello	811	5	9	11	—	11	—	415	392	807

(a) Costituito con D.L. 11-3-1948, n. 286 e non ancora in funzione alla data del 31 dicembre 1958.

BERGAMO

COMUNI	PO- POLA- ZIONE RESI- DENTE al 31 dic. 1957	ISCRIZIONI E CANCELLAZIONI ANAGRAFICHE NELL'ANNO 1958						POPOLAZIONE RESIDENTE al 31 dicembre 1958		
		Per movimento naturale		Per trasferimento di residenza				M	F	MF
		Nati vivi	Morti	Iscritti		Cancellati				
				da altro Comune	dall'e- stero	per altro Comune	per l'este- ro			
129 Lovere	6.566	119	60	227	1	153	—	3.218	3.482	6.700
130 Lurano	1.228	17	9	6	—	11	—	605	626	1.231
131 Luzzana	466	5	4	1	—	9	—	227	232	459
132 Madone	1.234	25	7	20	—	20	—	610	642	1.252
133 Mapello	3.176	73	26	66	—	131	—	1.577	1.581	3.158
134 Martinengo	6.026	127	58	61	—	206	1	3.076	2.873	5.949
135 Mezzoldo	511	11	7	5	—	13	—	256	251	507
136 Misano di Gera d'Adda	1.608	27	18	44	—	40	—	813	808	1.621
137 Mòio de' Calvi	294	3	2	15	—	3	—	148	159	307
138 Monasterolo del Castello	691	8	5	22	—	14	1	364	337	701
139 Monte Marenzo	697	16	3	19	—	33	—	362	334	695
140 Monticelli di Borgogna	1.161	24	16	31	—	20	—	607	573	1.180
141 Morengo	1.572	38	14	17	—	41	—	824	748	1.572
142 Mornico al Sèrio	1.963	45	17	41	—	64	—	998	970	1.968
143 Mozzànica	2.647	45	29	51	1	87	—	1.339	1.289	2.628
144 Mozzo	1.976	43	15	157	—	55	—	1.069	1.037	2.106
145 Nembro	8.990	165	69	235	6	177	—	4.464	4.686	9.150
146 Olmo al Brembo	676	19	7	22	—	15	—	367	328	695
147 Oltre il Colle	1.911	44	21	30	—	51	—	978	935	1.913
148 Oltressenda Alta	—	3	—	—	—	6	—	182	200 ^(a)	382
149 Oneta	1.054	15	5	28	—	31	—	524	537	1.061
150 Onore	—	—	—	—	—	—	—	398	357 ^(b)	755
151 Ório al Sèrio	1.191	25	8	60	—	57	—	740	471	1.211
152 Ornica	564	17	5	—	—	2	—	295	279	574
153 Ósio Sopra	2.512	64	27	89	—	72	—	1.270	1.296	2.566
154 Ósio Sotto	4.847	107	27	109	6	63	—	2.468	2.511	4.979
155 Pagazzano	1.536	35	11	19	—	57	—	795	727	1.522
156 Paladina	2.740	51	23	77	—	52	—	1.343	1.450	2.793
157 Palazzago	2.659	62	24	65	1	81	1	1.388	1.293	2.681
158 Palosco	3.657	102	25	42	—	98	—	1.827	1.851	3.678
159 Parre	2.013	38	18	33	—	51	—	963	1.052	2.015
160 Parzànica	1.094	21	7	5	—	37	—	563	513	1.076
161 Pedrengo	1.714	28	13	49	—	113	—	842	823	1.665
162 Pèia	1.538	37	15	17	5	17	—	751	814	1.565
163 Piànico	1.084	24	11	31	—	19	—	565	544	1.109
164 Piàrio	—	1	2	6	—	4	—	249	389 ^(c)	638
165 Piazza Brembana	877	14	12	33	—	34	—	412	466	878
166 Piazzatorre	510	3	2	3	—	3	2	264	245	509
167 Piazzolo	253	5	1	1	1	4	—	127	128	255
168 Pognano	809	17	7	4	—	19	—	426	378	804
169 Ponte Nossa	2.530	34	26	98	—	106	—	1.204	1.326	2.530
170 Ponterànica	3.603	77	22	243	1	207	—	1.899	1.796	3.695
171 Ponte San Pietro	7.109	138	64	296	7	191	—	3.576	3.719	7.295
172 Pontida	2.745	56	16	33	—	130	2	1.359	1.327	2.686
173 Pontirolo Nuovo	3.060	60	33	51	—	48	—	1.522	1.568	3.090
174 Pradalunga	3.651	80	29	45	7	78	2	1.756	1.918	3.674
175 Predore	1.387	27	9	10	—	38	—	693	684	1.377
176 Prèmolo	1.100	19	11	1	—	31	—	536	542	1.078

(a) Popolazione proveniente dal comune di Villa d'Ogna (M. 181, F. 204, MF. 385). — (b) Popolazione proveniente dal comune di Castione della Presolana (M. 398, F. 357, MF. 755). — (c) Popolazione proveniente dal comune di Villa d'Ogna (M. 249, F. 388, MF. 637).

BERGAMO

COMUNI	PO- POLA- ZIONE RESI- DENTE al 31 dic. 1957	ISCRIZIONI E CANCELLAZIONI ANAGRAFICHE NELL'ANNO 1958						POPOLAZIONE RESIDENTE al 31 dicembre 1958		
		Per movimento naturale		Per trasferimento di residenza				M	F	MF
		Nati vivi	Morti	Iscritti		Cancellati				
				da altro Comune	dall'e- stero	per altro Comune	per l'este- ro			
177 Presezzo.	2.477	58	18	44	—	78	—	1.212	1.271	2.483
178 Pumenengo	1.684	53	15	36	—	74	—	913	771	1.684
179 Rànica	3.232	76	27	138	1	156	—	1.519	1.745	3.264
180 Ranzànico	818	8	9	3	—	18	—	398	404	802
181 Riva di Solto	1.027	18	9	9	—	16	—	524	505	1.029
182 Riviera d'Adda.	1.966	38	12	32	3	62	—	975	990	1.965
183 Rogno.	1.883	37	24	47	1	21	5	998	920	1.918
184 Romano di Lombardia	10.227	206	92	214	1	322	—	5.028	5.206	10.234
185 Roncobello.	909	19	11	10	—	22	2	438	465	903
186 Ròncola	611	12	9	12	—	12	—	308	306	614
187 Rota d'Imagna.	948	20	5	7	1	18	4	453	496	949
188 Rovetta	2.163	26	28	21	1	35	39	1.070	1.039	2.109
189 San Giovanni Bianco	5.271	90	46	55	—	84	10	2.608	2.668	5.276
190 San Paolo d'Argon	1.542	38	17	32	4	34	—	807	758	1.565
191 San Pellegrino Terme	4.261	93	35	130	7	101	1	2.083	2.271	4.354
192 Santa Brigida	959	16	8	9	1	20	—	493	464	957
193 Sant'Omobono Imagna	2.649	61	21	34	4	51	5	1.347	1.324	2.671
194 Sarnico	3.904	96	48	137	—	77	—	1.887	2.125	4.012
195 Scanzorosciate	4.931	96	32	183	1	174	1	2.538	2.526	5.064
196 Schilpario	1.876	34	14	12	—	23	—	914	971	1.885
197 Sedrina	2.264	45	29	34	1	32	12	1.112	1.159	2.271
198 Selvino	1.422	43	13	23	—	30	—	741	704	1.445
199 Seriate	11.222	234	82	540	1	338	11	5.588	5.978	11.566
200 Serina.	2.664	58	20	25	2	61	—	1.354	1.314	2.668
201 Solto Collina.	1.313	86	18	15	—	11	2	671	652	1.323
202 Songavazzo	631	7	5	11	—	21	—	306	317	623
203 Sorisole	4.505	131	30	87	5	114	—	2.240	2.344	4.584
204 Sotto il Monte.	1.733	44	11	41	—	63	—	902	842	1.744
205 Sòvere.	3.540	68	23	79	3	61	4	1.741	1.861	3.602
206 Spinone dei Castelli	574	12	5	32	—	26	—	300	287	587
207 Spirano	3.224	80	32	56	—	107	—	1.643	1.578	3.221
208 Stezzano.	5.795	130	46	149	6	188	—	2.859	2.987	5.846
209 Strozza	953	13	7	39	—	23	—	496	479	975
210 Suisio	1.945	59	20	22	—	48	—	1.022	936	1.958
211 Talèggio.	1.431	20	12	18	—	40	—	689	728	1.417
212 Tavèrnola Bergamasca	2.272	49	16	30	—	55	—	1.162	1.118	2.280
213 Telgate	2.380	58	24	30	—	58	—	1.179	1.207	2.386
214 Terno d'Isola	2.203	52	19	70	—	50	—	1.141	1.115	2.256
215 Torre Boldone	3.043	59	25	254	1	139	1	1.544	1.648	3.192
216 Torre de' Busi.	1.908	44	26	59	—	56	—	991	938	1.929
217 Torre de' Ròveri.	1.197	32	5	21	—	36	—	636	573	1.209
218 Torre Pallavicina.	1.506	22	12	33	—	78	—	747	724	1.471
219 Trescore Balneario	4.814	93	37	117	4	135	6	2.420	2.430	4.850
220 Treviglio.	22.107	388	234	533	—	445	—	10.814	11.535	22.349
221 Treviolo.	5.668	111	41	114	—	202	—	2.808	2.842	5.650
222 Ubiale Clanezzo	1.245	24	12	5	1	31	—	649	583	1.232
223 Urganò.	5.825	118	59	148	2	217	—	2.919	2.898	5.817
224 Valbondione	1.930	68	16	19	—	29	—	1.015	957	1.972

BERGAMO-BOLOGNA

COMUNI	PO- POLA- ZIONE RESI- DENTE al 31 dic. 1957	ISCRIZIONI E CANCELLAZIONI ANAGRAFICHE NELL'ANNO 1958						POPOLAZIONE RESIDENTE al 31 dicembre 1958		
		Per movimento naturale		Per trasferimento di residenza				M	F	MF
		Nati vivi	Morti	Iscritti		Cancellati				
				da altro Comune	dall'e- stero	per altro Comune	per l'este- ro			
225 Valbrembo	1.578	30	15	36	—	60	—	792	777	1.569
226 Valgòglio	858	21	6	7	—	42	—	450	388	838
227 Valleve	213	4	—	5	—	—	—	118	104	222
228 Valnegrà	372	3	5	17	—	19	—	182	186	368
229 Valsecca	646	16	6	2	—	7	—	334	317	651
230 Valtorta	720	27	8	3	—	40	—	362	340	702
231 Vedeseta	553	20	3	8	—	21	—	274	283	557
232 Vercurago	2.046	30	31	59	—	74	—	948	1.082	2.030
233 Verdellino	1.870	49	14	29	—	52	—	954	928	1.882
234 Verdello	4.456	108	54	86	—	88	1	2.184	2.323	4.507
235 Vèrtova	4.890	93	54	118	5	131	1	2.400	2.520	4.920
236 Viadànica	888	30	4	13	—	22	—	466	439	905
237 Vigano San Martino	836	14	8	21	—	42	1	439	381	820
238 Vigolo	1.100	26	6	18	—	31	1	576	530	1.106
239 Villa d'Adda	2.595	72	28	46	—	95	—	1.274	1.316	2.590
240 Villa d'Almè	4.491	95	39	130	5	140	2	2.189	2.351	4.540
241 Villa di Sèrio	2.691	58	14	102	1	87	3	1.392	1.356	2.748
242 Villa d'Ogna	3.002	60	32	66	—	79	—	948	1.047	(a) 1.995
243 Villongo	2.694	40	21	66	—	52	1	1.371	1.355	2.726
244 Vilminore di Scalve	2.219	30	23	17	1	51	—	1.080	1.113	2.193
245 Zandòbbio	2.174	39	27	10	—	54	2	1.094	1.046	2.140
246 Zànica	4.104	87	36	144	4	137	—	2.084	2.082	4.166
247 Zogno	7.691	150	87	154	20	172	1	3.747	4.008	7.755
PROVINCIA	732.380	14.533	6.805	17.722	263	20.179	376	361.612	375.926	737.538

PROVINCIA DI BOLOGNA

1 Anzola dell'Emilia	5.752	93	37	314	—	450	—	2.924	2.748	5.672
2 Argelato	4.435	61	42	196	—	309	—	2.209	2.132	4.341
3 Baricella	5.710	70	59	137	—	175	8	2.800	2.875	5.675
4 Bazzano	4.755	57	51	233	—	258	—	2.338	2.398	4.736
5 Bentivoglio	5.269	59	49	184	—	393	—	2.564	2.506	5.070
6 BOLOGNA	399.739	4.544	4.069	20.452	344	6.053	27	194.002	220.928	414.930
7 Borgo Tossignano	3.322	54	29	179	—	285	—	1.665	1.576	3.241
8 Bùdrio	15.054	143	176	414	—	635	—	7.400	7.400	14.800
9 Calderara di Reno	5.203	73	47	334	—	504	16	2.578	2.465	5.043
10 Camugnano	4.732	65	50	81	—	293	—	2.354	2.181	4.535
11 Casalèchio di Reno	15.539	191	119	1.508	3	724	4	8.016	8.378	16.394
12 Casalfiumanese	3.642	43	23	335	—	461	—	1.886	1.650	3.536
13 Castel d'Aiano	3.278	41	37	94	1	194	—	1.622	1.561	3.183
14 Castel del Rio	2.308	39	17	64	—	154	—	1.133	1.107	2.240
15 Castel di Càsio	3.312	39	32	62	4	245	2	1.551	1.587	3.138
16 Castel Guelfo di Bologna	3.377	50	26	140	—	272	—	1.686	1.583	3.269
17 Castello d'Àrgile	3.594	60	31	74	—	159	—	1.777	1.761	3.538
18 Castello di Serravalle	3.820	57	30	216	—	460	—	1.929	1.674	3.603
19 Castel Maggiore	6.585	63	47	305	—	410	—	3.271	3.225	6.496
20 Castel San Pietro dell'Emilia	13.922	214	127	603	1	838	4	7.029	6.742	13.771

(a) Popolazione ceduta ai ricostituiti comuni di Oltressenda Alta (M. 181, F. 204, MF. 385) e Piàrio (M. 249, F. 388, MF. 637).

BOLOGNA-BOLZANO

COMUNI	PO- POLA- ZIONE RESI- DENTE al 31 dic. 1957	ISCRIZIONI E CANCELLAZIONI ANAGRAFICHE NELL'ANNO 1958						POPOLAZIONE RESIDENTE al 31 dicembre 1958		
		Per movimento naturale		Per trasferimento di residenza				M	F	MF
		Nati vivi	Morti	Iscritti		Cancellati				
				da altro Comune	dall'e- stero	per altro Comune	per l'este- ro			
21 Castenaso	5.389	54	41	258	—	363	—	2.698	2.599	5.297
22 Castiglione dei Pèpoli . . .	7.575	106	84	178	15	310	—	3.781	3.699	7.480
23 Crespellano	5.970	72	49	315	—	484	—	2.995	2.829	5.824
24 Crevalcore	13.658	172	117	389	3	654	—	6.666	6.785	13.451
25 Dozza	2.972	27	31	189	—	232	—	1.510	1.415	2.925
26 Fontanèlice	2.591	45	27	156	—	212	—	1.323	1.230	2.553
27 Gaggio Montano	4.954	75	32	91	1	241	—	2.434	2.414	4.848
28 Galliera	5.281	63	40	123	—	271	2	2.564	2.590	5.154
29 Granaglione	3.401	20	45	75	3	198	1	1.581	1.674	3.255
30 Granarolo dell'Emilia . . .	4.483	49	33	204	—	387	—	2.207	2.109	4.316
31 Grizzana	3.809	49	44	164	—	363	—	1.847	1.768	3.615
32 Imola	48.754	575	480	1.977	24	1.172	50	24.541	25.087	49.628
33 Lizzano in Belvedere . . .	3.686	32	33	35	3	148	3	1.801	1.771	3.572
34 Loiano	3.201	42	26	65	1	238	—	1.566	1.479	3.045
35 Malalbergo	6.407	80	72	201	—	295	—	3.105	3.216	6.321
36 Marzabotto	4.839	58	41	221	—	341	—	2.429	2.307	4.736
37 Medicina	14.637	192	118	519	—	849	—	7.319	7.062	14.381
38 Minèrbio	6.487	70	58	218	2	280	—	3.202	3.237	6.439
39 Molinella	13.384	162	122	342	—	576	—	6.609	6.581	13.190
40 Monghidoro	3.749	68	37	65	—	233	—	1.836	1.776	3.612
41 Monterenzio	3.307	51	22	168	—	400	—	1.638	1.466	3.104
42 Monte San Pietro	5.441	81	44	324	—	597	—	2.812	2.393	5.205
43 Montevèglio	3.451	48	30	200	—	346	—	1.764	1.559	3.323
44 Monzuno	4.360	68	47	217	3	318	—	2.238	2.045	4.283
45 Mordano	3.777	52	33	142	—	222	—	1.923	1.793	3.716
46 Ozzano dell'Emilia	4.944	56	50	243	—	421	—	2.491	2.281	4.772
47 Pianoro	8.260	109	64	539	1	805	—	4.258	3.782	8.040
48 Pieve di Cento	5.192	75	38	66	—	229	—	2.550	2.516	5.066
49 Porretta Terme	6.002	67	61	204	—	245	—	2.924	3.043	5.967
50 Sala Bolognese	4.769	78	27	288	2	450	—	2.409	2.251	4.660
51 San Benedetto Val di Sambro	5.490	90	43	154	—	248	1	2.801	2.641	5.442
52 San Giòrgio di Piano	5.261	62	44	188	2	337	—	2.531	2.601	5.132
53 San Giovanni in Persiceto . .	21.517	282	208	646	3	920	1	10.515	10.804	21.319
54 San Lazzaro di Sàvena . . .	10.063	130	81	827	—	768	—	5.205	4.966	10.171
55 San Pietro in Casale	8.396	106	77	219	—	420	—	4.087	4.137	8.224
56 Sant'Àgata Bolognese	5.078	74	41	193	2	331	—	2.437	2.538	4.975
57 Sasso Marconi	9.782	106	83	508	—	865	—	4.845	4.603	9.448
58 Savigno	3.660	67	36	96	—	247	3	1.812	1.725	3.537
59 Vergato	6.230	79	61	336	1	411	4	3.113	3.057	6.170
60 Zola Predosa	7.565	91	83	317	3	586	1	3.741	3.565	7.306
PROVINCIA	811.120	9.799	7.801	37.585	422	30.285	127	398.842	421.871	820.713

PROVINCIA DI BOLZANO

1 Aldino	1.362	29	14	13	1	25	—	689	677	1.366
2 Andriano	483	12	1	10	—	17	—	236	251	487
3 Anterivo	438	9	4	3	1	10	—	208	229	437

BOLZANO

COMUNI	PO- POLA- ZIONE RESI- DENTE al 31 dic. 1957	ISCRIZIONI E CANCELLAZIONI ANAGRAFICHE NELL'ANNO 1958						POPOLAZIONE RESIDENTE al 31 dicembre 1958		
		Per movimento naturale		Per trasferimento di residenza				M	F	MF
		Nati vivi	Morti	Iscritti		Cancellati				
				da altro Comune	dall'e- stero	per altro Comune	per l'este- ro			
4 Appiano	7.603	146	83	183	2	174	6	3.748	3.923	7.671
5 Avelengo	572	15	8	10	1	10	1	289	290	579
6 Badia	1.836	42	20	15	—	31	—	914	928	1.842
7 Barbiano	1.304	22	13	12	—	48	6	622	649	1.271
8 BOLZANO	81.562	1.344	608	2.506	134	2.009	114	40.820	41.995	82.815
9 Braies	716	11	8	11	—	13	—	350	367	717
10 Brènnero	2.681	59	22	248	7	308	4	1.465	1.196	2.661
11 Bressanone	13.468	258	123	610	34	457	25	6.539	7.226	13.765
12 Bronzolo	1.687	29	19	34	—	42	—	851	838	1.689
13 Brunico	8.052	184	61	380	4	266	11	4.083	4.199	8.282
14 Càines	202	4	1	7	—	2	—	109	101	210
15 Caldaro	5.173	117	68	85	4	136	3	2.428	2.744	5.172
16 Campo di Trens	2.209	53	22	42	—	75	5	1.116	1.086	2.202
17 Campo Tures	3.400	67	31	101	6	90	9	1.719	1.725	3.444
18 Castelbello Ciardes	2.076	46	15	73	—	63	5	1.033	1.079	2.112
19 Castelrotto	4.302	103	38	55	—	73	—	2.123	2.226	4.349
20 Cèrmes	877	13	5	28	5	52	4	428	434	862
21 Chiènes	1.820	39	19	73	—	69	—	944	900	1.844
22 Chiusa	5.060	109	46	81	1	128	—	2.454	2.623	5.077
23 Cornedo all'Isarco	2.443	54	21	74	4	83	—	1.208	1.263	2.471
24 Cortaccia	1.962	42	34	15	3	29	3	960	996	1.956
25 Cortina all'Àdige	452	9	4	17	—	4	1	214	255	469
26 Corvara in Badia	627	14	9	20	—	14	—	317	321	638
27 Curon Venosta	2.162	59	23	26	1	55	12	1.125	1.033	2.158
28 Dobbiaco	2.621	43	23	90	—	117	—	1.315	1.299	2.614
29 Egna	3.332	88	31	161	1	72	—	1.750	1.729	3.479
30 Fàlzes	1.197	36	17	19	—	26	—	594	615	1.209
31 Fiè	2.067	49	13	17	—	76	—	1.016	1.028	2.044
32 Fortezza	1.264	33	8	79	—	111	5	636	616	1.252
33 Fùnes	2.048	55	25	15	—	47	—	1.011	1.035	2.046
34 Gàis	1.702	49	14	15	—	27	5	926	794	1.720
35 Gargazzone	766	13	9	20	—	5	—	401	384	785
36 Glorenza	839	17	8	18	1	30	2	405	430	835
37 Laces	3.235	82	34	50	1	47	8	1.639	1.640	3.279
38 Lagundo	3.341	54	31	228	5	119	9	1.537	1.629 ^(a)	3.166
39 Laiòn	1.890	38	17	33	—	46	—	938	960	1.898
40 Làives	7.451	139	50	229	11	286	13	3.859	3.622	7.481
41 Lana	5.614	128	75	179	5	129	46	2.756	2.920	5.676
42 Lasa	3.336	78	28	60	—	57	3	1.770	1.616	3.386
43 Lauregno	477	11	11	4	—	7	—	261	213	474
44 Lusòn	1.354	41	20	14	—	21	—	674	694	1.368
45 Magrè all'Àdige	1.088	22	11	12	—	39	—	543	529	1.072
46 Mälles Venosta	4.443	108	63	76	9	70	9	2.259	2.235	4.494
47 Marebbe	2.159	42	27	11	1	34	—	1.075	1.077	2.152
48 Marlengo	2.207	42	15	68	3	109	7	1.081	1.108	2.189
49 Martello	946	20	6	7	—	18	1	510	438	948
50 Mèltina	1.216	13	10	27	—	33	—	595	618	1.213
51 Merano	29.310	395	289	1.043	53	1.058	31	14.043	15.683 ^(b)	29.726

(a) Popolazione ceduta al comune di Merano (M. 158, F. 172, MF. 330); popolazione proveniente dal comune di Merano (M. 13, F. 14, MF. 27). — (b) Popolazione ceduta al comune di Lagundo (M. 13, F. 14, MF. 27); popolazione proveniente dal comune di Lagundo (M. 158, F. 172, MF. 330).

BOLZANO

COMUNI	PO- POLA- ZIONE RESI- DENTE al 31 dic. 1957	ISCRIZIONI E CANCELLAZIONI ANAGRAFICHE NELL'ANNO 1958						POPOLAZIONE RESIDENTE al 31 dicembre 1958		
		Per movimento naturale		Per trasferimento di residenza				M	F	MF
		Nati vivi	Morti	Iscritti		Cancellati				
				da altro Comune	dall'e- stero	per altro Comune	per l'este- ro			
52 Monguelfo	2.116	52	23	77	—	90	—	997	1.135	2.132
53 Montagna	1.400	32	15	31	1	36	—	695	718	1.413
54 Moso in Passiria	2.059	56	23	43	3	61	3	1.076	998	2.074
55 Nalles	825	14	7	45	—	21	—	425	431	856
56 Naturno	3.165	64	37	59	4	75	—	1.624	1.556	3.180
57 Naz Sciaves	1.228	37	21	10	—	68	—	643	543	1.186
58 Nova Levante	1.334	35	6	18	1	25	—	701	656	1.357
59 Nova Ponente	2.942	64	21	30	—	36	—	1.481	1.498	2.979
60 Ora	2.054	41	21	65	—	73	—	1.001	1.065	2.066
61 Ortisei	3.170	70	46	38	1	50	5	1.540	1.638	3.178
62 Parcines	1.938	45	18	54	—	48	—	1.021	950	1.971
63 Perca	872	19	6	7	—	18	2	452	420	872
64 Plàus	275	13	1	4	—	22	—	130	139	269
65 Ponte Gardena	303	8	4	34	—	40	1	151	149	300
66 Postal	1.066	18	14	43	3	54	—	519	543	1.062
67 Prato allo Stèlvio	2.359	50	26	36	7	34	15	1.218	1.159	2.377
68 Predoi	—	2	—	1	—	—	—	334	328 (a)	662
69 Pròves	399	9	2	1	—	5	—	208	194	402
70 Racines	3.297	78	29	31	3	83	—	1.690	1.607	3.297
71 Rasun Anterselva	2.104	56	20	28	—	43	2	1.074	1.049	2.123
72 Renon	4.919	101	53	53	4	123	7	2.472	2.422	4.894
73 Rifiano	847	25	8	16	—	23	—	439	418	857
74 Rio di Pusteria	2.121	41	20	33	1	30	—	1.049	1.097	2.146
75 Rodengo	899	17	11	15	—	—	—	450	470	920
76 Salorno	2.857	54	25	48	5	93	—	1.433	1.413	2.846
77 San Cándido	2.931	83	26	137	1	172	1	1.554	1.399	2.953
78 San Felice	335	7	1	9	—	6	—	178	166	344
79 San Genèsio Atesino	2.074	46	14	31	1	74	2	1.037	1.025	2.062
80 San Leonardo in Passiria	2.733	76	19	76	2	106	3	1.410	1.349	2.759
81 San Lorenzo di Sebato	2.489	59	36	47	1	79	1	1.259	1.221	2.480
82 San Martino in Badia	2.161	55	26	17	1	34	—	1.110	1.064	2.174
83 San Martino in Passiria	1.920	54	13	50	—	54	2	1.002	953	1.955
84 Santa Cristina Valgardena	1.285	25	10	25	2	36	1	652	638	1.290
85 Sarentino	5.677	130	43	45	4	64	—	2.922	2.827	5.749
86 Scena	2.021	50	29	18	4	62	1	1.019	982	2.001
87 Selva dei Molini	1.641	42	17	8	—	20	13	839	802	1.641
88 Selva di Val Gardena	1.443	41	12	43	1	25	—	717	774	1.491
89 Senale	422	2	1	—	—	14	—	207	202	409
90 Senales	1.367	38	12	28	—	39	1	725	656	1.381
91 Sesto	1.510	43	11	32	1	20	1	781	773	1.554
92 Silandro	4.381	118	31	110	5	150	5	2.148	2.280	4.428
93 Sluderno	1.347	39	10	30	1	27	—	668	712	1.380
94 Stèlvio	1.569	44	25	16	—	21	—	782	801	1.583
95 Terento	1.095	28	9	5	—	20	—	571	528	1.099
96 Terlano	2.742	61	25	94	2	152	—	1.364	1.358	2.722
97 Termeno	2.710	54	23	34	1	49	1	1.352	1.374	2.726
98 Tèsimo	1.863	27	10	29	1	59	—	963	888	1.851
99 Tires	822	15	8	18	—	13	3	407	424	831

(a) Popolazione proveniente dal comune di Valle Aurina (M. 332, F. 327, MF. 659).

BOLZANO-BRESCIA

COMUNI	PO- POLA- ZIONE RESI- DENTE al 31 dic. 1957	ISCRIZIONI E CANCELLAZIONI ANAGRAFICHE NELL'ANNO 1958						POPOLAZIONE RESIDENTE al 31 dicembre 1958		
		Per movimento naturale		Per trasferimento di residenza				M	F	MF
		Nati vivi	Morti	Iscritti		Cancellati				
				da altro Comune	dall'e- stero	per altro Comune	per l'este- ro			
100 Tirolo	1.738	20	13	65	3	92	3	827	891	1.718
101 Trödena	978	21	10	19	—	17	—	483	508	991
102 Tubre	1.022	23	9	31	3	32	7	532	499	1.031
103 Ultimo	4.734	126	39	68	—	54	6	2.423	2.406	4.829
104 Vadena	717	17	10	31	—	30	—	375	350	725
105 Valdàora	1.985	42	19	31	—	36	—	997	1.006	2.003
106 Val di Vizzate	1.929	34	31	67	1	61	2	989	948	1.937
107 Valle Aurina	5.010	107	38	48	1	135	1	2.219	2.114 (a)	4.333
108 Valle di Casies	1.698	47	16	30	1	59	1	856	844	1.700
109 Vandòies	2.624	62	22	38	3	71	1	1.319	1.314	2.633
110 Varna	2.545	44	24	115	1	187	2	1.278	1.214	2.492
111 Verano	669	18	6	18	—	25	—	359	315	674
112 Villabassa	1.266	24	23	36	1	38	1	612	653	1.265
113 Villandro	1.493	34	17	14	—	20	—	718	786	1.504
114 Vipiteno	4.042	87	33	225	4	233	2	2.032	2.058	4.090
PROVINCIA	361.969	7.329	3.333	9.765	377	10.404	444	181.095	184.164	365.259

PROVINCIA DI BRESCIA

1 Acquafredda	1.269	13	10	44	—	48	—	618	650	1.268
2 Adro	6.702	123	66	159	—	170	1	3.327	3.420	6.747
3 Agnòsine	1.416	24	16	39	1	17	—	705	742	1.447
4 Alfianello	2.462	44	28	47	1	163	—	1.186	1.177	2.363
5 Anfo	596	4	3	36	1	26	—	322	286	608
6 Àngolo	2.938	58	21	42	—	93	—	1.451	1.473	2.924
7 Artogne	2.745	61	21	42	—	60	—	1.370	1.397	2.767
8 Azzano Mella	1.976	26	14	81	—	175	4	980	910	1.890
9 Bagnolo Mella	9.887	196	86	232	—	421	—	4.864	4.944	9.808
10 Bagolino	5.168	96	52	59	—	143	5	2.625	2.498	5.123
11 Barbariga	2.253	43	21	49	—	180	—	1.102	1.042	2.144
12 Barghe	837	13	8	2	—	10	—	398	436	834
13 Bassano Bresciano	1.674	30	17	63	—	155	—	779	816	1.595
14 Bedizzole	6.042	101	54	160	—	232	—	3.028	2.989	6.017
15 Berlingo	1.588	24	14	19	—	85	—	749	783	1.532
16 Berzo Demo	1.834	49	29	30	—	18	—	947	919	1.866
17 Berzo Inferiore	1.418	29	12	14	1	22	—	749	679	1.428
18 Bienno	3.322	55	30	22	3	27	22	1.644	1.679	3.323
19 Bione	1.149	18	14	14	1	28	7	574	559	1.133
20 Borgo San Giacomo	5.520	85	54	144	1	317	—	2.707	2.672	5.379
21 Borgosatollo	4.668	106	45	165	—	164	11	2.352	2.367	4.719
22 Borno	5.432	112	55	117	1	129	—	2.671	2.807	5.478
23 Botticino	5.942	131	64	181	1	111	—	3.000	3.080	6.080
24 Bovegno	3.211	54	28	65	—	79	4	1.625	1.594	3.219
25 Bovezzo	1.892	32	18	70	—	100	—	934	942	1.876
26 Brandico	1.133	18	8	40	—	104	—	578	501	1.079
27 Braone	598	17	7	7	—	17	—	295	303	598

(a) Popolazione ceduta al ricostituito comune di Predoi (M. 332, F. 327, MF. 659).

BRESCIA

COMUNI	PO- POLA- ZIONE RESI- DENTE al 31 dic. 1957	ISCRIZIONI E CANCELLAZIONI ANAGRAFICHE NELL'ANNO 1958						POPOLAZIONE RESIDENTE al 31 dicembre 1958		
		Per movimento naturale		Per trasferimento di residenza				M	F	MF
		Nati vivi	Morti	Iscritti		Cancellati				
				da altro Comune	dall'e- stero	per altro Comune	per l'este- ro			
28 Breno	5.025	72	55	114	1	106	—	2.435	2.616	5.051
29 BRÈSCIA	154.424	2.292	1.623	7.342	738	2.701	47	76.160	84.265	160.425
30 Brione	559	9	3	4	—	12	—	305	252	557
31 Caino	1.228	21	9	21	—	36	—	634	591	1.225
32 Calcinato	6.565	125	67	230	—	293	9	3.283	3.268	6.551
33 Calvagese della Riviera	1.977	29	21	68	—	82	5	1.002	964	1.966
34 Calvisano	6.354	123	51	267	2	555	4	3.224	2.912	6.136
35 Capo di Ponte	2.557	37	19	78	—	55	26	1.191	1.381	2.572
36 Capovalle	851	11	10	7	—	13	—	424	422	846
37 Capriano del Colle	2.978	69	21	126	—	222	—	1.451	1.479	2.930
38 Capriolo	5.410	134	50	107	1	158	—	2.652	2.792	5.444
39 Carpenèdolo	7.208	125	57	183	—	272	—	3.619	3.568	7.187
40 Castegnato	3.995	85	49	97	—	109	—	1.889	2.130	4.019
41 Castelcovati	2.621	60	21	39	—	56	—	1.367	1.276	2.643
42 Castel Mella	2.847	43	13	161	—	197	—	1.430	1.411	2.841
43 Castenèdolo	7.245	121	68	237	—	268	—	3.662	3.605	7.267
44 Casto	1.377	28	19	36	—	32	—	719	671	1.390
45 Castrezzato	3.666	74	36	71	—	138	—	1.834	1.803	3.637
46 Cazzago San Martino	6.639	123	63	108	—	187	—	3.310	3.310	6.620
47 Cedègolo	1.800	32	17	28	—	44	8	867	924	1.791
48 Cellatica	3.314	70	27	72	—	142	4	1.613	1.670	3.283
49 Cerveno	781	18	7	9	1	22	—	391	389	780
50 Ceto	1.286	32	12	29	—	43	—	631	661	1.292
51 Cevo	1.892	32	20	18	—	29	2	912	979	1.891
52 Chiari	15.840	300	146	311	1	511	6	7.639	8.150	15.789
53 Cigole	1.804	24	14	48	—	100	—	894	868	1.762
54 Cimbergo	937	25	16	6	—	15	—	442	495	937
55 Civate Camuno	2.022	29	7	49	6	29	—	1.047	1.023	2.070
56 Coccaglio	4.250	79	31	84	—	191	4	2.066	2.121	4.187
57 Collebeato	2.328	47	11	57	—	90	—	1.136	1.195	2.331
58 Còllo	3.278	67	41	45	—	70	—	1.647	1.632	3.279
59 Cologne	4.002	66	49	75	—	96	—	1.988	2.010	3.998
60 Comezzano - Cizzago	2.474	55	18	76	1	172	—	1.260	1.156	2.416
61 Concèsio	7.418	124	63	198	—	225	1	3.691	3.760	7.451
62 Corte Franca	4.025	85	41	72	—	113	—	2.010	2.018	4.028
63 Còrteno Golgi	2.611	61	22	11	2	58	2	1.243	1.360	2.603
64 Corzano	1.870	44	12	103	3	172	—	946	890	1.836
65 Darfo	10.835	212	106	238	4	181	9	5.283	5.710	10.993
66 Dello	4.495	91	30	101	—	270	—	2.167	2.220	4.387
67 Desenzano del Garda	13.256	198	133	718	12	421	3	6.739	6.888	13.627
68 Èdolo	4.557	66	48	61	5	137	18	2.132	2.354	4.486
69 Erbusco	5.193	104	46	77	—	134	1	2.525	2.668	5.193
70 Èsine	3.312	74	23	43	3	90	—	1.625	1.694	3.319
71 Fiesse	2.337	37	19	66	—	111	—	1.179	1.131	2.310
72 Flero	3.319	48	27	140	—	184	—	1.663	1.633	3.296
73 Gàmbara	5.049	94	43	151	4	335	1	2.543	2.376	4.919
74 Gardone Riviera	2.730	20	30	130	—	112	1	1.278	1.459	2.737
75 Gardone Val Tròm pia	9.739	169	72	217	—	207	—	4.852	4.994	9.846

BRESCIA

COMUNI	PO- POLA- ZIONE RESI- DENTE al 31 dic. 1957	ISCRIZIONI E CANCELLAZIONI ANAGRAFICHE NELL'ANNO 1958						POPOLAZIONE RESIDENTE al 31 dicembre 1958		
		Per movimento naturale		Per trasferimento di residenza				M	F	MF
		Nati vivi	Morti	Iscritti		Cancellati				
				da altro Comune	dall'e- stero	per altro Comune	per l'este- ro			
76 Gargnano	4.053	67	52	86	4	93	—	1.959	2.106	4.065
77 Gavardo	8.090	130	83	160	—	216	—	3.866	4.215	8.081
78 Ghedi	11.128	230	76	524	—	614	3	5.721	5.468	11.189
79 Giànico	1.400	31	10	25	—	27	3	690	726	1.416
80 Gottolengo	4.950	79	46	167	—	399	—	2.430	2.321	4.751
81 Gussago	8.371	188	74	156	2	233	67	4.103	4.240	8.343
82 Idro	1.294	18	11	18	—	32	—	632	655	1.287
83 Incudine	764	19	12	2	2	10	—	368	397	765
84 Irma	280	8	4	4	—	11	—	148	129	277
85 Iseo	7.121	125	96	184	—	128	—	3.575	3.631	7.206
86 Isorella	2.623	40	23	147	—	206	—	1.321	1.260	2.581
87 Lavenone	1.119	18	20	26	—	27	—	579	537	1.116
88 Leno	10.846	235	94	351	5	823	—	5.338	5.182	10.520
89 Limone sul Garda	767	10	6	44	1	11	—	407	398	805
90 Lodrino	1.196	34	10	9	—	12	—	623	594	1.217
91 Lograto	2.930	57	25	82	—	198	—	1.463	1.383	2.846
92 Lonato	9.992	182	95	394	8	484	6	5.034	4.957	9.991
93 Longhena	633	23	8	42	—	55	—	324	311	635
94 Lòsine	750	8	4	11	—	13	—	371	381	752
95 Lòzio	1.086	11	14	20	—	26	—	563	514	1.077
96 Lumezzane	13.844	316	99	520	1	176	—	7.252	7.154	14.406
97 Maclòdio	843	15	7	44	—	70	—	433	392	825
98 Magasa	486	14	4	5	—	4	—	247	250	497
99 Mairano	2.522	56	25	49	—	156	—	1.228	1.218	2.446
100 Malegno	1.865	44	15	26	—	25	—	923	972	1.895
101 Malonno	3.361	65	30	28	1	45	1	1.647	1.732	3.379
102 Manerba del Garda	2.201	22	24	103	2	70	—	1.156	1.078	2.234
103 Manèrbio	10.707	179	92	300	—	411	—	5.193	5.490	10.683
104 Marcheno	2.481	60	21	46	—	50	—	1.300	1.216	2.516
105 Marmentino	1.093	25	15	5	—	30	—	558	520	1.078
106 Marone	3.154	66	22	27	1	66	10	1.533	1.617	3.150
107 Mazzano	4.976	106	38	160	—	171	—	2.547	2.486	5.033
108 Milzano	1.708	38	12	61	—	124	—	832	839	1.671
109 Moniga del Garda	982	14	10	23	—	47	—	489	473	962
110 Monno	824	18	9	1	—	4	—	409	421	830
111 Monte Isola	1.970	41	18	32	—	44	—	984	997	1.981
112 Monticelli Brusati	1.793	38	16	33	—	59	—	920	869	1.789
113 Montichiari	13.488	250	134	352	—	580	—	6.736	6.640	13.376
114 Montirone	1.931	47	12	109	—	175	—	988	-912	1.900
115 Mura	857	13	6	18	—	32	—	434	416	850
116 Muscoline	1.282	18	18	37	—	33	—	688	598	1.286
117 Nave	6.197	114	52	207	7	202	—	3.224	3.047	6.271
118 Niardo	1.290	24	14	21	—	15	1	650	655	1.305
119 Nuvolento	2.207	49	29	43	—	76	1	1.078	1.115	2.193
120 Nuvolera	2.248	36	18	53	—	84	—	1.141	1.094	2.235
121 Òdolo	1.301	24	15	42	—	28	—	667	657	1.324
122 Oflaga	3.937	80	29	123	2	308	—	1.885	1.920	3.805
123 Ome	2.291	46	26	32	—	73	—	1.157	1.113	2.270

BRESCIA

COMUNI	PO- POLA- ZIONE RESI- DENTE al 31 dic. 1957	ISCRIZIONI E CANCELLAZIONI ANAGRAFICHE NELL'ANNO 1958						POPOLAZIONE RESIDENTE al 31 dicembre 1958		
		Per movimento naturale		Per trasferimento di residenza				M	F	MF
		Nati vivi	Morti	Iscritti		Cancellati				
				da altro Comune	dall'e- stero	per altro Comune	per l'este- ro			
124 Ono San Pietro	746	13	1	2	—	13	2	379	366	745
125 Orzinuovi	10.981	215	116	349	1	666	—	5.318	5.446	10.764
126 Orzivecchi	2.679	31	22	96	—	235	—	1.291	1.258	2.549
127 Ospitaletto	5.788	116	51	106	1	123	—	2.852	2.985	5.837
128 Òssimo	1.963	39	18	37	—	46	—	937	1.038	1.975
129 Padenghe sul Garda	1.651	31	23	88	—	93	—	854	800	1.654
130 Paderno Franciacorta	2.013	40	21	36	—	49	—	1.041	978	2.019
131 Paisco Loveno	1.004	27	14	2	2	18	—	471	532	1.003
132 Paitone	1.092	20	5	11	—	35	—	568	515	1.083
133 Palazzolo sull'Òglio	13.663	218	113	149	9	218	—	6.607	7.101	13.708
134 Paratico	2.522	56	22	56	—	51	—	1.272	1.289	2.561
135 Paspardo	1.263	34	19	6	—	25	—	605	654	1.259
136 Passirano	4.094	76	44	100	—	112	—	2.031	2.083	4.114
137 Pavone del Mella	2.400	40	27	44	—	154	—	1.165	1.138	2.303
138 Pederagnaga - Oriano	3.672	60	36	88	—	237	—	1.790	1.757	3.547
139 Pèrtica Alta	952	12	9	10	—	13	2	492	458	950
140 Pèrtica Bassa	1.270	25	11	3	1	33	—	616	639	1.255
141 Pezzaze	1.972	41	13	33	—	75	—	998	960	1.958
142 Pian Camuno	2.568	59	21	51	—	78	1	1.323	1.255	2.578
143 Pisogne	7.480	153	73	160	2	195	3	3.719	3.805	7.524
144 Polàveno	1.856	36	14	20	—	61	—	975	862	1.837
145 Polpenazze	1.464	22	15	30	—	69	1	721	710	1.431
146 Pompiano	2.731	58	20	56	1	197	—	1.286	1.343	2.629
147 Poncarale	2.746	62	26	121	—	208	—	1.368	1.327	2.695
148 Ponte di Legno	2.331	28	30	27	—	76	—	1.065	1.215	2.280
149 Pontevecio	8.297	109	105	267	—	482	—	3.652	4.434	8.086
150 Pontòglio	4.729	101	36	61	—	136	—	2.354	2.365	4.719
151 Pozzologo	2.887	49	35	110	6	196	—	1.460	1.361	2.821
152 Pralboino	3.302	51	27	98	—	164	—	1.580	1.680	3.260
153 Presèglie	1.240	13	11	19	5	21	—	659	586	1.245
154 Prèstine	829	5	8	8	—	20	5	391	418	809
155 Prevalle	3.158	55	22	66	2	89	—	1.595	1.575	3.170
156 Provàglio d'Iseo	4.131	67	36	69	—	105	—	2.053	2.073	4.126
157 Provàglio Val Sàbbia	848	25	8	13	1	11	—	477	391	868
158 Puegnago	1.391	21	8	51	—	56	—	748	651	1.399
159 Quinzano d'Òglio	5.876	115	56	142	—	290	—	2.781	3.006	5.787
160 Remedello	3.421	52	16	132	—	277	—	1.681	1.631	3.312
161 Rezzato	7.326	136	68	215	—	254	—	3.634	3.721	7.355
162 Roccafranca	3.310	64	25	62	—	192	—	1.670	1.549	3.219
163 Rodengo-Saiano	3.509	72	26	64	—	93	—	1.746	1.780	3.526
164 Roè Volciano	3.393	48	36	179	7	162	—	1.620	1.809	3.429
165 Roncadelle	3.662	71	28	163	—	170	—	1.886	1.812	3.698
166 Rovato	11.863	223	129	265	—	407	—	5.749	6.066	11.815
167 Rudiano	2.900	68	35	43	1	82	—	1.478	1.417	2.895
168 Sàbbio Chiese	2.083	35	16	36	—	53	—	1.057	1.028	2.085
169 Sale Marasino	2.754	47	21	69	3	56	—	1.354	1.442	2.796
170 Salò	8.361	116	100	424	6	341	—	3.979	4.487	8.466
171 San Felice del Benaco	1.945	26	15	56	8	71	21	967	961	1.928

BRESCIA-BRINDISI

COMUNI	PO- POLA- ZIONE RESI- DENTE al 31 dic. 1957	ISCRIZIONI E CANCELLAZIONI ANAGRAFICHE NELL'ANNO 1958						POPOLAZIONE RESIDENTE al 31 dicembre 1958		
		Per movimento naturale		Per trasferimento di residenza				M	F	MF
		Nati vivi	Morti	Iscritti		Cancellati				
				da altro Comune	dall'e- stero	per altro Comune	per l'este- ro			
172 San Gervasio Bresciano . . .	2.040	26	18	44	—	154	—	945	993	1.938
173 San Zenò Naviglio	2.545	41	20	97	—	156	—	1.284	1.223	2.507
174 Sarezzo	6.896	114	63	217	—	131	—	3.462	3.571	7.033
175 Saviore dell'Adamello	2.453	39	25	17	—	77	—	1.188	1.219	2.407
176 Sèllero	1.561	27	10	10	—	51	1	734	802	1.536
177 Seniga	2.360	31	29	51	—	124	—	1.138	1.151	2.289
178 Serle	2.914	62	23	34	3	34	—	1.514	1.442	2.956
179 Sirmione	2.224	43	17	121	1	65	4	1.132	1.171	2.303
180 Soiano del Lago	658	15	9	25	4	57	—	310	326	636
181 Sònico	1.838	39	22	21	5	13	2	892	974	1.866
182 Sulzano	1.378	25	10	30	—	75	—	653	695	1.348
183 Tavèrnoles sul Mella	1.562	26	17	17	—	36	—	797	755	1.552
184 Temù	1.328	28	15	12	—	31	1	589	732	1.321
185 Tignale	1.348	22	15	12	—	28	—	646	693	1.339
186 Tòrbòles Casàglia	2.677	54	20	80	—	163	—	1.364	1.264	2.628
187 Toscolano Maderno	6.274	75	63	150	1	173	1	3.045	3.218	6.263
188 Travagliato	7.622	112	57	111	—	178	—	3.764	3.846	7.610
189 Tremòsine	2.408	34	20	27	—	88	—	1.112	1.249	2.361
190 Trenzano	3.911	83	39	136	1	196	—	1.947	1.949	3.896
191 Treviso Bresciano	750	12	12	6	—	16	—	379	361	740
192 Urago d'Òglio	2.586	62	17	65	—	109	2	1.327	1.258	2.585
193 Vàllio	859	8	5	25	—	26	—	428	433	861
194 Valvestino	968	17	5	10	—	23	—	501	466	967
195 Verolanuova	6.905	104	73	258	3	540	—	3.208	3.449	6.657
196 Verolavèchia	3.976	74	32	96	—	261	—	1.911	1.942	3.853
197 Vestone	3.243	62	34	74	1	106	10	1.579	1.651	3.230
198 Vezza d'Òglio	1.633	24	18	11	—	28	1	763	858	1.621
199 Villa Carcina	6.956	100	51	171	—	102	—	3.510	3.564	7.074
200 Villachiarà	1.948	43	17	82	—	173	—	990	893	1.883
201 Villanuova sul Clisi	3.885	64	25	91	1	58	17	1.903	2.038	3.941
202 Vione	1.485	25	9	4	—	21	—	711	773	1.484
203 Visano	1.689	42	13	115	—	202	—	870	761	1.631
204 Vobarno	7.935	143	70	102	—	207	—	3.944	3.959	7.903
205 Zone	1.127	16	10	14	2	31	—	548	570	1.118
PROVINCIA	877.242	15.550	8.268	26.053	909	30.207	371	433.797	447.111	880.908

PROVINCIA DI BRINDISI

1 BRÌNDISI	66.301	1.689	491	1.963	19	2.015	9	33.728	33.729	67.457
2 Carovigno	11.020	226	90	164	—	184	—	5.516	5.620	11.136
3 Ceglie Messàpico	23.921	518	242	230	—	497	—	11.674	12.256	23.930
4 Cellino San Marco	5.841	136	50	111	1	71	—	2.996	2.972	5.968
5 Cisternino	11.815	214	118	216	2	366	—	5.789	5.974	11.763
6 Èrchie	6.179	182	53	82	—	100	—	3.057	3.233	6.290
7 Fasano	27.850	708	278	439	3	437	3	13.645	14.637	28.282
8 Francavilla Fontana	29.065	749	280	389	—	594	—	14.254	15.075	29.329

BRINDISI-CAGLIARI

COMUNI	PO- POLA- ZIONE RESI- DENTE al 31 dic. 1957	ISCRIZIONI E CANCELLAZIONI ANAGRAFICHE NELL'ANNO 1958						POPOLAZIONE RESIDENTE al 31 dicembre 1958		
		Per movimento naturale		Per trasferimento di residenza				M	F	MF
		Nati vivi	Morti	Iscritti		Cancellati				
				da altro Comune	dall'e- stero	per altro Comune	per l'este- ro			
9 Latiano	13.278	293	128	193	—	297	22	6.553	6.764	13.317
10 Mesagne	25.188	577	238	423	17	354	30	12.360	13.223	25.583
11 Òria	14.239	287	113	199	—	317	—	7.009	7.286	14.295
12 Ostuni	31.691	601	302	634	1	701	1	15.505	16.418	31.923
13 San Dònaci	5.767	124	43	111	—	119	—	2.926	2.914	5.840
14 San Michele Salentino	5.504	108	60	122	—	134	—	2.727	2.813	5.540
15 San Pancràzio Salentino	8.532	207	66	140	—	131	—	4.445	4.237	8.682
16 San Pietro Vernòtico	13.478	251	140	289	7	233	—	6.791	6.861	13.652
17 San Vito dei Normanni	18.865	429	174	250	—	399	—	9.312	9.659	18.971
18 Torchiarolo	4.006	89	39	69	—	93	—	2.038	1.994	4.032
19 Torre Santa Susanna	8.284	216	83	96	—	187	—	4.142	4.184	8.326
20 Villa Castelli	6.301	195	61	131	—	90	—	3.240	3.236	6.476
PROVINCIA	337.125	7.799	3.049	6.251	50	7.319	65	167.707	173.085	340.792

PROVINCIA DI CAGLIARI

1 Abbasanta	2.411	48	24	133	1	104	—	1.235	1.230	2.465
2 Aidomaggiore	1.017	15	8	23	—	42	—	488	517	1.005
3 Ales	2.716	55	18	111	—	113	—	1.410	1.341	2.751
4 Àllai	794	16	6	13	—	19	—	400	398	798
5 Arborea	3.966	108	23	137	—	230	—	2.081	1.877	3.958
6 Àrbus	10.514	293	93	156	9	328	3	5.282	5.266	10.548
7 Ardauli	2.061	23	15	28	2	37	12	1.051	999	2.050
8 Armungia	1.316	17	7	34	—	28	—	691	641	1.332
9 Assèmini	8.431	263	57	393	1	256	—	4.533	4.242	8.775
10 Assolo	769	18	5	9	—	6	—	412	373	785
11 Asuni	758	29	7	17	—	10	—	389	398	787
12 Ballao	1.742	33	20	30	—	81	—	821	883	1.704
13 Baradili	—	1	—	—	—	1	—	92	104 (a)	196
14 Baràtìli San Pietro	1.165	20	6	22	—	14	—	590	597	1.187
15 Baressa	1.437	26	4	21	—	34	—	648	602 (b)	1.250
16 Barrali	761	20	4	17	—	7	—	407	380	787
17 Barùmini	1.763	38	12	55	—	66	—	911	867	1.778
18 Bauladu	858	15	9	43	—	37	—	463	407	870
19 Bidonì	386	7	5	9	—	4	—	201	192	393
20 Bonàrcado	1.957	48	22	56	—	41	—	1.046	952	1.998
21 Boroneddu	—	—	—	—	—	1	—	146	130 (c)	276
22 Burcèi	2.715	61	25	15	—	44	—	1.421	1.301	2.722
23 Busachi	2.829	50	28	36	—	77	—	1.351	1.459	2.810
24 Càbras	6.815	150	54	174	—	127	—	3.533	3.425	6.958
25 CÀGLIARI	160.358	4.017	1.214	6.223	37	3.697	8	80.270	85.446	165.716
26 Calasetta	2.751	38	19	98	—	88	—	1.361	1.419	2.780
27 Capoterra	5.936	225	33	131	—	126	—	3.168	2.965	6.133
28 Carbònia	44.782	1.018	234	990	2	5.737	—	21.018	19.803	40.821
29 Carloforte	7.324	93	97	190	3	157	—	3.622	3.734	7.356
30 Collinas	1.315	20	12	22	—	22	—	694	629	1.323

(a) Popolazione proveniente dal comune di Baressa (M. 92, F. 104, MF. 196). — (b) Popolazione ceduta al ricostituito comune di Baradili (M. 92, F. 104, MF. 196). — (c) Popolazione proveniente dal comune di Ghilarza (M. 147, F. 130, MF. 277).

CAGLIARI

COMUNI	PO- POLA- ZIONE RESI- DENTE al 31 dic. 1957	ISCRIZIONI E CANCELLAZIONI ANAGRAFICHE NELL'ANNO 1958						POPOLAZIONE RESIDENTE al 31 dicembre 1958		
		Per movimento naturale		Per trasferimento di residenza				M	F	MF
		Nati vivi	Morti	Iscritti		Cancellati				
				da altro Comune	dall'e- stero	per altro Comune	per l'este- ro			
31 Decimomannu	3.813	114	28	225	—	220	—	1.964	1.940	3.904
32 Decimoputzu.	2.782	91	19	67	4	61	—	1.432	1.432	2.864
33 Dolianova	6.199	124	39	190	—	141	—	3.182	3.151	6.333
34 Dòmus de Maria	1.322	42	11	101	—	40	—	742	672	1.414
35 Domusnòvas	6.005	206	62	225	—	198	—	3.194	2.982	6.176
36 Donori	1.795	53	8	58	—	63	—	961	874	1.835
37 Figù-Gonnosnò	1.225	22	6	24	—	50	—	621	594	1.215
38 Fluminimaggiore	6.394	161	47	171	—	267	—	3.243	3.169	6.412
39 Fordongiànus	1.839	49	20	33	—	45	8	966	882	1.848
40 Furtei	1.826	31	16	23	—	65	—	929	870	1.799
41 Genuri	—	8	4	10	—	1	—	372	385 (a)	757
42 Gèsico.	1.313	36	9	8	—	32	—	619	697	1.316
43 Gèsturi	1.907	50	21	40	—	68	—	990	918	1.908
44 Ghilarza.	4.948	92	48	122	—	151	—	2.082	2.207 (b)	4.289
45 Giba	7.154	215	63	209	—	211	—	3.778	3.526	7.304
46 Goni	820	20	8	7	—	45	—	382	412	794
47 Gonnesa.	6.253	170	38	266	—	390	—	3.171	3.090	6.261
48 Gonnoscodina	763	10	8	21	—	43	—	412	331	743
49 Gonnosfanàdiga	7.838	149	77	91	—	179	—	3.869	3.953	7.822
50 Gonnostramatza	1.254	37	9	10	—	47	—	646	599	1.245
51 Guamaggiore.	1.159	35	6	3	—	19	—	603	569	1.172
52 Guasila	3.540	77	24	51	—	55	—	1.792	1.797	3.589
53 Gùspini	13.084	325	85	288	—	428	13	6.696	6.475	13.171
54 Iglèsias	29.048	844	233	905	11	948	—	14.894	14.733	29.627
55 Las Plàssas	621	19	5	36	—	31	—	327	313	640
56 Lunamatrona	2.063	57	17	37	—	77	—	1.044	1.019	2.063
57 Màndas	3.229	68	41	92	—	161	—	1.628	1.559	3.187
58 Maracalagonis	3.448	62	23	65	—	59	—	1.785	1.708	3.493
59 Marrùbiu	4.001	116	29	214	—	160	—	2.190	1.952	4.142
60 Masùllas	2.176	46	5	32	—	35	—	1.104	1.110	2.214
61 Milis	1.736	40	20	45	—	77	—	836	888	1.724
62 Mogorella	690	13	5	10	—	8	—	356	344	700
63 Mògoro	5.166	128	48	85	—	148	—	2.641	2.542	5.183
64 Monastir.	2.861	71	16	81	—	55	—	1.512	1.430	2.942
65 Morgongiori	1.481	39	10	30	—	88	—	760	692	1.452
66 Muravera	4.910	136	28	168	1	185	2	2.688	2.312	5.000
67 Musei	1.419	43	11	49	—	76	—	754	670	1.424
68 Narbolia.	1.590	36	14	15	—	36	—	803	788	1.591
69 Narcão	5.107	127	29	185	—	131	—	1.844	1.759 (c)	3.603
70 Neoneli	1.204	31	10	13	—	24	—	595	619	1.214
71 Norbello.	1.179	15	13	20	—	31	—	590	580	1.170
72 Nughedu Santa Vittòria.	967	30	12	23	—	21	—	483	504	987
73 Nurachi	1.416	23	12	36	—	48	—	728	687	1.415
74 Nuràminis	3.152	52	17	52	—	66	—	1.614	1.559	3.173
75 Nureci	718	13	2	2	—	17	—	344	370	714
76 Nùxis	—	45	10	123	—	65	—	1.000	951 (d)	1.951
77 Ollastra Simàxis	1.372	35	7	14	—	72	—	663	679	1.342

(a) Popolazione proveniente dal comune di Tuili (M. 366, F. 378, MF. 744). — (b) Popolazione ceduta ai ricostituiti comuni di Boroneddu (M. 147, F. 130, MF. 277) e Tadasuni (M. 205, F. 192, MF. 397). — (c) Popolazione ceduta al nuovo comune di Perdaxius (M. 886, F. 770, MF. 1.656). — (d) Popolazione proveniente dal comune di Santadi (M. 950, F. 908, MF. 1.858).

CAGLIARI

COMUNI	PO- POLA- ZIONE RESI- DENTE al 31 dic. 1957	ISCRIZIONI E CANCELLAZIONI ANAGRAFICHE NELL'ANNO 1958						POPOLAZIONE RESIDENTE al 31 dicembre 1958		
		Per movimento naturale		Per trasferimento di residenza				M	F	MF
		Nati vivi	Morti	Iscritti		Cancellati				
				da altro Comune	dall'e- stero	per altro Comune	per l'este- ro			
78 Oristano	20.681	537	178	1.567	2	900	—	10.758	10.951	21.709
79 Ortacesus	1.033	32	5	16	—	19	—	556	501	1.057
80 Pabillònis	2.884	87	30	37	—	64	—	1.527	1.387	2.914
81 Palmas Arborea	805	20	6	21	—	44	—	414	382	796
82 Pau.	689	17	6	7	—	26	—	360	321	681
83 Pauli Arbarei	839	23	4	10	—	18	—	472	378	850
84 Paulilätino.	3.198	69	27	66	—	108	—	1.645	1.553	3.198
85 Perdäxius	—	23	5	32	—	19	—	901	786 (a)	1.687
86 Pimentel.	1.215	25	9	14	—	24	—	612	609	1.221
87 Portoscuso.	3.350	86	19	118	—	101	—	1.742	1.692	3.434
88 Pula	3.255	67	15	240	—	195	—	1.665	1.687	3.352
89 Quartu Sant'Elena	21.502	596	145	671	1	548	17	11.036	11.024	22.060
90 Riola Sardo	1.991	51	9	64	—	44	—	1.072	981	2.053
91 Ruinas	1.538	38	13	21	—	23	—	771	790	1.561
92 Samassi	4.609	88	44	105	—	107	—	2.357	2.294	4.651
93 Samatzai	1.828	37	15	6	—	34	—	928	894	1.822
94 Samugheo	4.031	89	30	36	—	77	—	2.037	2.012	4.049
95 San Basilio	1.457	47	14	31	—	42	—	750	729	1.479
96 San Gavino Monreale	8.381	200	71	230	1	277	—	4.294	4.170	8.464
97 San Giovanni Suergiu	5.520	174	24	326	—	266	—	2.987	2.743	5.730
98 Sanluri	8.091	161	49	268	—	381	—	4.148	3.942	8.090
99 San Nicolò d'Arcidano	2.356	71	15	66	1	56	—	1.274	1.149	2.423
100 San Nicolò Gerrei.	1.496	32	18	21	—	36	—	787	708	1.495
101 San Sperate	4.048	98	22	72	—	75	1	2.090	2.030	4.120
102 Santadi	7.701	174	38	156	—	163	—	3.095	2.877 (b)	5.972
103 Santa Giusta.	2.312	57	22	88	—	47	—	1.218	1.170	2.388
104 Sant'Andrea Frius	1.821	43	17	34	—	54	—	948	879	1.827
105 Sant'Antioco.	10.889	275	88	315	1	337	—	5.612	5.443	11.055
106 Sant'Antonio Ruinas	763	21	8	16	—	31	—	393	368	761
107 Santu Lussùrgiu	3.999	54	46	48	—	81	1	1.952	2.021	3.973
108 San Vero Milis	2.464	52	23	71	2	39	—	1.245	1.282	2.527
109 San Vito	5.079	98	37	154	2	103	—	2.552	2.641	5.193
110 Sàrdara	4.333	118	32	59	—	112	—	2.176	2.190	4.366
111 Sarroch	2.681	70	18	66	—	89	—	1.349	1.361	2.710
112 Sèdilo.	3.244	39	40	46	1	93	—	1.614	1.583	3.197
113 Segariu	1.439	32	12	51	—	46	—	751	713	1.464
114 Selàrgius.	8.336	228	62	305	—	297	—	4.255	4.255	8.510
115 Sèlegas	1.917	55	17	44	—	47	—	955	997	1.952
116 Sèneghe	2.644	39	26	44	—	70	—	1.314	1.317	2.631
117 Sènis	984	25	5	40	—	24	—	538	482	1.020
118 Senorbi	3.898	99	40	149	—	102	—	2.063	1.941	4.004
119 Serdiana.	1.709	46	16	56	—	83	—	840	872	1.712
120 Serramanna	7.451	166	57	243	—	174	—	3.864	3.765	7.629
121 Serrenti	4.828	119	32	63	—	130	—	2.526	2.322	4.848
122 Sestu	6.468	182	39	76	—	112	—	3.361	3.214	6.575
123 Sèttimo San Pietro.	3.094	89	30	66	—	67	—	1.594	1.558	3.152
124 Setzu	—	—	—	8	—	8	—	154	168 (c)	322

(a) Popolazione proveniente dal comune di Narcao (M. 886, F. 770, MF. 1.656). — (b) Popolazione ceduta al nuovo comune di Nùxis (M. 950, F. 908, MF. 1.858). — (c) Popolazione proveniente dal comune di Tuili (M. 155, F. 167, MF. 332).

CAGLIARI

COMUNI	PO- POLA- ZIONE RESI- DENTE al 31 dic. 1957	ISCRIZIONI E CANCELLAZIONI ANAGRAFICHE NELL'ANNO 1958						POPOLAZIONE RESIDENTE al 31 dicembre 1958		
		Per movimento naturale		Per trasferimento di residenza				M	F	MF
		Nati vivi	Morti	Iscritti		Cancellati				
				da altro Comune	dall'e- stero	per altro Comune	per l'este- ro			
125 Siamaggiore	943	26	13	24	—	36	—	488	456	944
126 Siamanna-Siapiccia	1.590	43	16	25	—	65	—	813	764	1.577
127 Siddi	1.112	34	7	17	—	24	—	583	549	1.132
128 Siliqua	4.301	105	24	171	—	159	—	2.255	2.139	4.394
129 Silius	1.302	43	12	20	—	18	—	706	629	1.335
130 Simala	763	19	7	11	—	20	—	403	363	766
131 Simàxis	2.048	67	12	85	6	122	—	1.089	983	2.072
132 Sini	1.035	17	12	18	—	16	5	547	490	1.037
133 Sinnai	7.359	195	61	205	—	129	—	3.783	3.786	7.569
134 Siurgus Donigala	3.131	89	21	28	—	88	—	1.656	1.483	3.139
135 Solarussa	2.637	69	29	111	—	126	—	1.249	1.413	2.662
136 Solèminis	811	19	6	29	—	27	—	417	409	826
137 Sorradile	1.152	11	9	32	—	40	—	578	568	1.146
138 Suelli	1.270	34	8	30	—	56	—	648	622	1.270
139 Tadasuni	—	2	.1	—	—	2	—	206	190 (a)	396
140 Terralba	8.906	205	70	253	11	287	17	4.617	4.384	9.001
141 Teulada	5.964	175	44	228	—	141	—	3.164	3.018	6.182
142 Tramatzza	1.078	25	8	7	—	9	—	593	500	1.093
143 Tratalas	1.552	30	12	64	—	109	—	786	739	1.525
144 Tuili	2.776	41	17	73	—	45	—	927	835 (b)	1.762
145 Turri	745	10	4	12	—	7	—	402	354	756
146 Ulà Tirso	1.274	35	14	39	—	68	—	631	635	1.266
147 Uras	3.706	78	19	52	—	118	—	1.897	1.802	3.699
148 Usèllus	1.973	41	16	38	—	72	—	991	973	1.964
149 Ussana	2.434	62	16	24	—	47	—	1.265	1.192	2.457
150 Ussaramanna	965	17	5	26	—	24	—	496	483	979
151 Uta	3.892	127	25	122	—	93	—	2.135	1.888	4.023
152 Vallermosa	2.237	40	17	30	—	85	—	1.123	1.082	2.205
153 Villacidro	11.046	241	78	121	—	136	—	5.731	5.463	11.194
154 Villamar	3.452	103	31	82	—	116	—	1.797	1.693	3.490
155 Villamassàrgia	3.277	93	26	338	—	83	—	1.799	1.800	3.599
156 Villanovaforru	984	20	11	6	—	14	—	512	473	985
157 Villanovafranca	2.182	64	10	39	1	59	—	1.159	1.058	2.217
158 Villanova Truschedu	461	9	4	9	—	19	—	228	228	456
159 Villaputzu	4.570	147	25	131	—	55	—	2.384	2.384	4.768
160 Villasalto	2.710	48	14	12	—	56	—	1.397	1.303	2.700
161 Villa San Pietro	711	17	5	27	—	53	—	370	327	697
162 Villasimius	2.170	55	12	43	—	88	—	1.073	1.095	2.168
163 Villasor	5.265	119	31	157	1	106	—	2.760	2.645	5.405
164 Villaspiciosa	1.163	28	10	64	—	21	—	618	606	1.224
165 Villaurbana	2.286	62	19	49	—	93	—	1.132	1.153	2.285
166 Villa Verde	735	17	5	15	—	18	—	381	363	744
167 Zeddiani	1.091	34	11	28	—	27	—	576	539	1.115
168 Zerfaliu	1.118	22	3	10	—	20	—	571	556	1.127
PROVINCIA	745.462	18.458	5.612	22.909	101	25.762	87	380.052	375.417	755.469

(a) Popolazione proveniente dal comune di Ghilarza (M. 205, F. 192, MF. 397). — (b) Popolazione ceduta ai ricostituiti comuni di Genuri (M. 366, F. 378, MF. 744) e Setzu (M. 155, F. 167, MF. 322).

CALTANISSETTA-CAMPOBASSO

COMUNI	PO- POLA- ZIONE RESI- DENTE al 31 dic. 1957	ISCRIZIONI E CANCELLAZIONI ANAGRAFICHE NELL'ANNO 1958						POPOLAZIONE RESIDENTE al 31 dicembre 1958		
		Per movimento naturale		Per trasferimento di residenza				M	F	MF
		Nati vivi	Morti	Iscritti		Cancellati				
				da altro Comune	dall'e- stero	per altro Comune	per l'este- ro			

PROVINCIA DI CALTANISSETTA

1 Acquaviva Platani	3.675	65	30	65	3	82	8	1.886	1.802	3.688
2 Bompensiere	1.401	30	14	55	—	26	134	664	648	1.312
3 Butera	10.596	261	123	246	—	460	18	5.327	5.175	10.502
4 CALTANISSETTA	61.612	1.514	473	1.753	57	1.770	129	30.681	31.883	62.564
5 Campofranco	4.923	109	28	79	—	108	14	2.422	2.539	4.961
6 Dèlia	8.139	169	57	116	5	113	1	4.224	4.034	8.258
7 Gela	50.254	1.747	406	953	33	1.020	167	26.712	24.682	51.394
8 Marianòpoli	4.863	141	27	78	—	141	5	2.504	2.405	4.909
9 Mazzarino	19.148	474	195	204	11	551	41	9.423	9.627	19.050
10 Milena	5.387	142	44	61	1	146	—	2.767	2.634	5.401
11 Montedoro	3.701	67	24	56	—	71	108	1.762	1.859	3.621
12 Mussomeli	16.157	343	146	105	1	362	—	7.978	8.120	16.098
13 Niscemi	25.169	635	214	250	21	520	34	12.852	12.455	25.307
14 Resuttano	5.321	145	52	59	—	136	—	2.691	2.646	5.337
15 Riesi	20.504	495	169	402	—	668	—	10.294	10.270	20.564
16 San Cataldo	24.779	530	217	391	40	438	110	12.355	12.620	24.975
17 Santa Caterina Villarmosa	10.805	230	97	195	13	283	27	5.362	5.474	10.836
18 Serradifalco	9.380	128	83	146	18	202	270	4.441	4.676	9.117
19 Sommatino	12.084	279	122	150	19	240	94	6.076	6.000	12.076
20 Sutera	4.950	88	40	36	—	77	—	2.450	2.507	4.957
21 Vallelunga Pratameno . . .	6.934	167	37	138	—	236	1	3.399	3.566	6.965
22 Villalba	4.498	106	44	75	—	300	—	2.130	2.205	4.335
PROVINCIA	314.280	7.865	2.642	5.613	222	7.950	1.161	158.400	157.827	316.227

PROVINCIA DI CAMPOBASSO

1 Acquaviva Collecroce	1.898	21	25	27	2	36	2	899	986	1.885
2 Acquaviva d'Isèrnia	776	10	7	—	—	—	—	381	398	779
3 Agnone	9.279	184	85	104	20	157	164	4.392	4.789	9.181
4 Bagnoli del Trigno	3.114	46	48	44	4	133	46	1.357	1.624	2.981
5 Baranello	4.369	70	43	19	—	81	—	2.225	2.109	4.334
6 Belmonte del Sànnio	1.558	23	21	6	—	8	4	760	794	1.554
7 Boiano	8.523	155	58	109	4	107	2	4.170	4.454	8.624
8 Bonefro	4.774	71	40	28	—	83	22	2.390	2.338	4.728
9 Busso	2.644	40	26	31	—	14	—	1.311	1.364	2.675
10 CAMPOBASSO	31.398	591	213	1.073	1	807	23	15.550	16.470	32.020
11 Campochiaro	1.150	19	13	16	10	15	46	508	613	1.121
12 Campodipietra	2.030	32	26	47	13	18	—	1.006	1.072	2.078
13 Campolieto	2.355	31	21	36	—	62	—	1.183	1.156	2.339
14 Campomarino	3.600	68	28	101	—	130	—	1.855	1.756	3.611
15 Cantalupo nel Sànnio	1.919	26	33	26	—	43	—	820	1.075	1.895
16 Capracotta	3.510	70	28	39	—	119	—	1.713	1.759	3.472
17 Carovilli	2.515	34	20	35	—	41	—	1.211	1.312	2.523
18 Carpinone	2.038	34	15	33	—	55	40	990	1.005	1.995
19 Casacalenda	5.742	89	71	106	11	118	178	2.721	2.860	5.581

CAMPOBASSO

COMUNI	PO- POLA- ZIONE RESI- DENTE al 31 dic. 1957	ISCRIZIONI E CANCELLAZIONI ANAGRAFICHE NELL'ANNO 1958						POPOLAZIONE RESIDENTE al 31 dicembre 1958		
		Per movimento naturale		Per trasferimento di residenza				M	F	MF
		Nati vivi	Morti	Iscritti		Cancellati				
				da altro Comune	dall'e- stero	per altro Comune	per l'este- ro			
20 Casalciprano	1.383	16	14	10	—	30	—	661	704	1.365
21 Castelbottaccio	1.338	11	15	7	1	20	5	647	670	1.317
22 Castel del Giudice	876	12	9	12	1	7	9	419	457	876
23 Castellino del Biferno	1.706	33	20	7	—	31	—	827	868	1.695
24 Castelmauro	4.947	91	58	68	1	74	89	2.373	2.513	4.886
25 Castelpetroso	2.818	59	22	15	—	15	—	1.413	1.442	2.855
26 Castelpizzuto	339	9	4	9	2	9	4	168	174	342
27 Castel San Vincenzo	1.278	22	12	18	—	88	—	614	604	1.218
28 Castelverrino	446	3	4	2	—	4	1	216	226	442
29 Castropignano	2.891	49	25	30	—	27	—	1.396	1.522	2.918
30 Cercemaggiore	5.947	125	46	26	6	89	67	2.801	3.101	5.902
31 Cercepiccola	1.354	16	10	13	—	12	—	662	699	1.361
32 Cerro al Volturno	2.333	32	16	78	—	34	—	1.159	1.234	2.393
33 Chiàuci	774	18	5	2	—	7	—	390	392	782
34 Civitacampomariano	1.618	25	21	62	—	53	26	766	839	1.605
35 Civitanova del Sannio	1.939	42	29	34	4	28	46	889	1.027	1.916
36 Colle d'Anchise	2.094	28	19	8	6	36	294	865	922	1.787
37 Colletorto	4.443	82	33	38	—	101	—	2.202	2.227	4.429
38 Colli a Volturno	1.968	46	20	27	2	65	28	985	945	1.930
39 Conca Casale	555	12	6	18	—	7	—	294	278	572
40 Durònia	1.862	39	18	10	3	58	—	841	997	1.838
41 Ferrazzano	2.208	36	25	55	—	62	—	1.046	1.166	2.212
42 Filignano	1.688	17	17	48	3	56	—	794	889	1.683
43 Forlì del Sannio	1.683	32	17	24	6	40	29	767	892	1.659
44 Fornelli	1.980	38	19	12	—	30	—	968	1.013	1.981
45 Fossalto	3.165	54	28	13	—	49	—	1.521	1.634	3.155
46 Frosolone	5.134	124	54	55	8	77	75	2.452	2.663	5.115
47 Gambatesa	2.999	57	38	31	1	163	3	1.431	1.453	2.884
48 Gildone	2.836	29	31	8	—	24	—	1.405	1.413	2.818
49 Guardialfiera	2.355	41	26	32	2	64	44	1.098	1.198	2.296
50 Guardiarègia	2.574	43	14	29	—	45	—	1.260	1.327	2.587
51 Guglionesi	7.560	122	64	254	3	291	—	3.748	3.836	7.584
52 Isèrnia	12.610	238	85	266	—	209	—	6.323	6.497	12.820
53 Jelsi	3.747	45	29	28	—	30	—	1.866	1.895	3.761
54 Larino	8.625	176	80	183	3	314	2	4.319	4.272	8.591
55 Limosano	2.464	46	24	22	21	17	30	1.165	1.317	2.482
56 Longano	1.414	28	15	12	1	26	35	718	661	1.379
57 Lucito	1.936	20	17	11	1	45	—	930	976	1.906
58 Lupara	1.844	18	7	27	—	14	—	923	945	1.868
59 Macchia d'Isèrnia	925	21	8	2	—	26	—	459	455	914
60 Macchiagodena	4.280	60	35	30	—	39	—	2.118	2.178	4.296
61 Macchia Valfortore	1.913	36	15	25	7	26	22	950	968	1.918
62 Mafalda	2.344	50	21	62	—	76	15	1.153	1.191	2.344
63 Matrice	1.581	29	15	19	—	58	14	764	778	1.542
64 Mirabello Sannitico	2.653	35	23	37	6	38	—	1.295	1.375	2.670
65 Miranda	1.350	20	16	6	1	12	10	658	681	1.339
66 Molise	448	7	7	1	—	14	—	217	218	435
67 Monacilioni	1.846	26	28	21	10	46	1	912	916	1.828

CAMPOBASSO

COMUNI	PO- POLA- ZIONE RESI- DENTE al 31dic.1957	ISCRIZIONI E CANCELLAZIONI ANAGRAFICHE NELL'ANNO 1958						POPOLAZIONE RESIDENTE al 31 dicembre 1958		
		Per movimento naturale		Per trasferimento di residenza				M	F	MF
		Nati vivi	Morti	Iscritti		Cancellati				
				da altro Comune	dall'e- stero	per altro Comune	per l'este- ro			
68 Montagano	2.633	47	25	29	—	59	—	1.237	1.388	2.625
69 Montaquila	2.388	36	10	43	—	29	—	1.236	1.192	2.428
70 Montecilfone	3.762	65	28	32	—	105	—	1.873	1.853	3.726
71 Montefalcone nel Sannio	3.394	65	36	35	—	95	—	1.659	1.704	3.363
72 Montelongo	1.538	17	19	12	1	4	—	724	821	1.545
73 Montemitro	922	11	10	7	—	13	—	440	477	917
74 Montenero di Bisaccia	8.252	143	53	213	7	198	—	4.235	4.129	8.364
75 Montenero Val Cocchiara	1.280	18	10	3	—	15	—	616	660	1.276
76 Monteroduni	2.627	31	15	43	1	38	—	1.307	1.342	2.649
77 Montorio nei Frentani	1.864	33	20	54	4	46	79	868	942	1.810
78 Morrone del Sannio	2.330	47	32	8	8	17	—	1.111	1.233	2.344
79 Oratino	1.580	29	16	8	9	21	30	741	818	1.559
80 Palata	3.737	63	37	75	—	166	—	1.846	1.826	3.672
81 Pesche	692	9	7	5	—	14	—	324	361	685
82 Pescolanciano	1.756	27	16	29	—	56	—	834	906	1.740
83 Pescopennataro	881	26	4	5	1	30	6	426	447	873
84 Petacciato	3.052	65	16	94	—	126	—	1.561	1.508	3.069
85 Petrella Tifernina	2.939	34	31	26	4	26	—	1.457	1.489	2.946
86 Pettoranello del Molise	945	24	7	—	—	4	—	479	479	958
87 Pietrabbondante	2.423	35	14	19	1	52	63	1.182	1.167	2.349
88 Pietracatella	3.380	65	38	36	—	59	3	1.697	1.684	3.381
89 Pietracupa	968	10	6	13	—	55	4	424	502	926
90 Pizzone	1.125	21	18	17	—	6	1	555	583	1.138
91 Poggio Sannita	2.464	46	23	9	2	56	34	1.195	1.213	2.408
92 Portocannone	2.820	50	25	54	5	95	—	1.432	1.377	2.809
93 Pozzilli	2.053	31	20	27	—	52	3	990	1.046	2.036
94 Provvidenti	647	10	6	12	—	20	—	310	333	643
95 Riccia	8.352	130	73	119	1	165	—	4.089	4.275	8.364
96 Rionero Sannitico	2.174	40	9	28	10	67	44	1.038	1.094	2.132
97 Ripabottoni	2.162	40	21	11	4	73	—	987	1.136	2.123
98 Ripalimosano	3.029	71	22	18	—	66	—	1.436	1.594	3.030
99 Roccamandolfi	2.029	35	22	8	1	23	10	973	1.045	2.018
100 Roccasicura	1.156	25	13	12	1	26	40	517	598	1.115
101 Roccavivara	1.654	35	22	11	—	17	—	821	840	1.661
102 Rocchetta a Volturno	1.697	27	15	32	—	24	—	846	871	1.717
103 Rotello	2.683	51	23	44	7	161	13	1.261	1.327	2.588
104 Salcito	1.769	35	18	46	—	56	—	856	920	1.776
105 San Biase	1.031	23	13	10	2	22	—	513	518	1.031
106 San Felice del Molise	1.614	26	14	9	5	30	83	761	766	1.527
107 San Giacomo degli Schiavoni	1.238	16	9	19	—	73	—	594	597	1.191
108 San Giovanni in Galdo	2.159	42	22	23	—	43	—	1.110	1.049	2.159
109 San Giuliano del Sannio	1.801	24	21	25	4	49	25	813	946	1.759
110 San Giuliano di Puglia	1.936	31	15	21	—	33	—	953	987	1.940
111 San Martino in Pensilis	5.864	79	50	128	18	245	55	2.831	2.908	5.739
112 San Massimo	962	13	4	29	—	25	—	476	499	975
113 San Pietro Avellana	1.818	33	10	33	—	46	127	838	863	1.701
114 San Polomatese	732	18	3	7	—	9	—	365	380	745
115 Santa Croce di Magliano	5.856	113	56	65	6	127	—	2.945	2.912	5.857

CAMPOBASSO-CASERTA

COMUNI	PO- POLA- ZIONE RESI- DENTE al 31 dic. 1957	ISCRIZIONI E CANCELLAZIONI ANAGRAFICHE NELL'ANNO 1958						POPOLAZIONE RESIDENTE al 31 dicembre 1958		
		Per movimento naturale		Per trasferimento di residenza				M	F	MF
		Nati vivi	Morti	Iscritti		Cancellati				
				da altro Comune	dall'e- stero	per altro Comune	per l'este- ro			
116 Sant'Agapito.	1.169	24	11	13	—	22	—	558	615	1.173
117 Santa Maria del Molise . . .	1.782	19	6	36	—	21	—	884	926	1.810
118 Sant'Angelo del Pesco . . .	1.048	19	2	5	2	16	38	499	519	1.018
119 Sant'Angelo Limosano . . .	1.276	23	12	3	—	38	—	642	610	1.252
120 Sant'Elena Sannita.	1.287	24	18	25	—	31	—	541	746	1.287
121 Sant'Elia a Pianisi	4.073	84	34	57	2	76	37	2.058	2.011	4.069
122 Scàpoli	1.318	22	13	10	—	17	4	652	664	1.316
123 Sepino.	4.508	78	42	38	18	71	8	2.163	2.358	4.521
124 Sessano	1.525	23	15	24	4	14	31	733	783	1.516
125 Sesto Campano.	3.082	55	26	23	—	60	—	1.488	1.586	3.074
126 Spinete	2.248	31	18	7	—	22	230	975	1.041	2.016
127 Tavenna.	2.131	20	21	14	—	47	33	1.014	1.050	2.064
128 Tèrmoli	11.262	216	103	452	5	524	221	5.398	5.689	11.087
129 Torella del Sànnio	1.738	26	20	9	4	6	2	843	906	1.749
130 Toro	2.362	42	35	24	3	28	22	1.228	1.118	2.346
131 Trivento.	6.612	143	54	45	—	122	—	3.205	3.419	6.624
132 Tufara	2.069	55	23	23	—	56	6	997	1.065	2.062
133 Ururi	4.688	75	38	121	1	98	—	2.370	2.379	4.749
134 Vastogirardi	2.072	43	19	26	5	38	20	1.054	1.015	2.069
135 Venafro	5.809	122	42	147	6	116	—	2.852	3.074	5.926
136 Vinchiaturò	3.444	55	39	93	8	125	194	1.589	1.653	3.242
PROVINCIA	399.934	6.996	3.573	6.488	324	9.098	2.842	194.815	203.414	398.229

PROVINCIA DI CASERTA

1 Ailano.	1.748	26	17	27	—	42	—	837	905	1.742
2 Alife	6.834	109	49	95	41	56	8	3.459	3.507	6.966
3 Alvignano	4.943	112	47	81	7	125	9	2.440	2.522	4.962
4 Arienzo	4.853	120	38	95	1	175	—	2.373	2.483	4.856
5 Aversa	37.192	969	308	795	2	1.134	37	18.079	19.400	37.479
6 Bàia e Latina	2.325	51	13	20	2	20	51	1.119	1.195	2.314
7 Bellona	4.317	99	44	34	—	78	—	2.146	2.182	4.328
8 Caianello	1.518	29	10	36	—	35	—	727	811	1.538
9 Caiazzo	6.108	106	38	87	—	132	—	2.992	3.139	6.131
10 Calvi Risorta	5.037	119	47	113	2	137	—	2.488	2.599	5.087
11 Camigliano.	1.695	34	14	31	—	41	—	792	913	1.705
12 Cancellò ed Arnone.	5.283	173	47	91	—	156	—	2.668	2.676	5.344
13 Capodrise	4.581	91	41	77	—	153	—	2.215	2.340	4.555
14 Capriati a Volturò.	2.137	40	13	35	—	44	—	1.058	1.097	2.155
15 Càpua.	17.054	339	149	500	12	488	27	8.151	9.090	17.241
16 Carinarò.	3.374	95	29	178	—	124	—	1.734	1.760	3.494
17 Carinola.	13.829	311	153	238	5	307	—	6.903	7.020	13.923
18 Casagiove	8.248	231	60	402	—	386	—	4.112	4.323	8.435
19 Casal di Principe.	13.391	459	144	210	—	225	8	6.938	6.745	13.683
20 Casaluce.	5.251	144	52	119	—	119	—	2.641	2.702	5.343
21 Casapulla	4.638	97	47	182	—	186	—	2.207	2.477	4.684

CASERTA

COMUNI	PO- POLA- ZIONE RESI- DENTE al 31 dic. 1957	ISCRIZIONI E CANCELLAZIONI ANAGRAFICHE NELL'ANNO 1958						POPOLAZIONE RESIDENTE al 31 dicembre 1958		
		Per movimento naturale		Per trasferimento di residenza				M	F	MF
		Nati vivi	Morti	Iscritti		Cancellati				
				da altro Comune	dall'e- stero	per altro Comune	per l'este- ro			
22 CASERTA.	47.711	1.011	441	1.853	42	1.577	24	23.326	25.249	48.575
23 Castel Campagnano.	2.191	45	14	32	1	45	—	1.103	1.107	2.210
24 Castel di Sasso.	1.566	20	10	19	2	24	—	753	820	1.573
25 Castello d'Alife.	1.290	23	10	24	3	16	12	617	685	1.302
26 Castel Morrone.	4.001	73	27	48	—	74	—	1.950	2.071	4.021
27 Castel Volturno	3.282	86	19	82	—	94	—	1.690	1.647	3.337
28 Cervino	4.555	129	30	105	—	118	8	2.265	2.368	4.633
29 Cesa	4.610	163	47	78	—	119	—	2.335	2.350	4.685
30 Ciorlano.	1.048	19	8	3	—	27	—	534	501	1.035
31 Conca della Campània	3.367	56	23	18	—	105	—	1.619	1.694	3.313
32 Curti	4.727	97	49	124	—	156	—	2.282	2.461	4.743
33 Dragoni	2.660	55	31	53	—	57	—	1.300	1.380	2.680
34 Fontegreca.	1.014	15	7	7	—	8	—	490	531	1.021
35 Formicola	2.297	38	20	51	—	41	—	1.127	1.198	2.325
36 Francolise	4.399	131	37	86	—	136	—	2.177	2.266	4.443
37 Frignano	7.248	241	60	101	1	267	—	3.618	3.646	7.264
38 Gallo	2.593	45	21	3	—	14	—	1.253	1.353	2.606
39 Galluccio	4.617	81	36	62	—	109	—	2.251	2.364	4.615
40 Giano Vetusto	952	11	9	20	—	24	—	434	516	950
41 Giòia Sannitica.	4.262	67	29	39	3	89	9	2.120	2.124	4.244
42 Grazzanise.	6.895	212	50	105	—	248	—	3.332	3.582	6.914
43 Gricignano di Aversa.	3.652	109	26	26	—	57	—	1.852	1.852	3.704
44 Letino.	1.251	31	19	24	—	24	—	612	651	1.263
45 Liberi.	1.707	27	14	25	—	44	—	819	882	1.701
46 Lusciano.	7.499	220	67	179	—	171	—	3.716	3.944	7.660
47 Macerata Campània	6.601	141	73	111	1	192	—	3.296	3.293	6.589
48 Maddaloni	30.235	907	308	474	38	669	82	15.013	15.582	30.595
49 Marcianise.	23.411	650	259	344	3	341	3	11.750	12.055	23.805
50 Marzano Appio.	4.223	71	40	39	—	90	8	2.086	2.109	4.195
51 Mignano Monte Lungo	3.863	83	39	28	—	111	146	1.811	1.867	3.678
52 Mondragone	17.372	489	155	280	6	258	—	8.761	8.973	17.734
53 Orta di Atella	7.302	240	67	191	1	205	—	3.665	3.797	7.462
54 Parete.	5.262	139	44	77	—	95	—	2.612	2.727	5.339
55 Pastorano	2.385	61	22	64	—	105	1	1.162	1.220	2.382
56 Piana di Caiazzo.	2.840	55	28	61	—	58	—	1.373	1.497	2.870
57 Piedimonte d'Alife	9.957	255	85	255	13	269	1	4.880	5.245	10.125
58 Pietramelara	3.959	85	33	54	3	76	24	1.939	2.029	3.968
59 Pietravairano	3.081	61	38	45	5	40	1	1.517	1.596	3.113
60 Pignataro Maggiore	5.975	109	54	151	2	168	—	2.803	3.212	6.015
61 Pontelatone	2.128	54	24	40	—	36	1	1.037	1.124	2.161
62 Pòrtico di Caserta	4.404	120	30	71	1	104	—	2.211	2.251	4.462
63 Prata Sannita	2.188	46	16	33	1	70	—	1.067	1.115	2.182
64 Pratella	2.058	31	5	35	—	46	—	1.013	1.060	2.073
65 Presenzano.	1.908	49	13	125	—	85	—	965	1.019	1.984
66 Raviscanina	1.505	29	10	4	—	29	—	729	770	1.499
67 Recale.	3.590	101	29	103	—	87	—	1.816	1.862	3.678
68 Riardo	2.245	42	16	67	5	70	1	1.124	1.148	2.272
69 Rocca d'Evandro.	4.788	82	36	32	3	65	6	2.321	2.477	4.798

CASERTA-CATANIA

COMUNI	PO- POLA- ZIONE RESI- DENTE al 31 dic. 1957	ISCRIZIONI E CANCELLAZIONI ANAGRAFICHE NELL'ANNO 1958						POPOLAZIONE RESIDENTE al 31 dicembre 1958		
		Per movimento naturale		Per trasferimento di residenza				M	F	MF
		Nati vivi	Morti	Iscritti		Cancellati				
				da altro Comune	dall'e- stero	per altro Comune	per l'este- ro			
70 Roccamonfina	5.323	92	50	53	—	88	—	2.536	2.794	5.330
71 Roccaromana	1.481	32	11	18	—	34	2	724	760	1.484
72 Rocchetta e Croce	846	16	6	12	1	12	1	426	430	856
73 Ruviano	3.021	47	26	50	—	84	99	1.482	1.427	2.909
74 San Cipriano d'Aversa	13.632	494	117	204	—	319	2	7.052	6.840	13.892
75 San Felice a Cancellò	15.202	420	142	338	3	408	1	7.744	7.668	15.412
76 San Gregòrio Matese	1.439	25	8	16	—	26	—	724	722	1.446
77 San Marcellino	4.882	179	36	142	—	153	—	2.457	2.557	5.014
78 San Nicola la Strada	6.631	161	59	173	—	233	—	3.303	3.370	6.673
79 San Pietro Infine	1.452	23	19	36	4	21	93	679	703	1.382
80 San Potito Sannitico	1.852	34	10	15	6	37	—	911	949	1.860
81 San Prisco	5.656	167	53	95	—	138	—	2.699	3.028	5.727
82 Santa Maria a Vico	10.135	211	115	221	2	330	—	4.993	5.131	10.124
83 Santa Maria Capua Vetere	30.302	598	307	907	11	979	4	14.571	15.957	30.528
84 Santa Maria la Fossa	3.223	71	21	54	—	108	—	1.544	1.675	3.219
85 San Tammàro	2.268	56	27	57	—	78	—	1.099	1.177	2.276
86 Sant'Angelo d'Alife	2.811	47	17	26	4	73	—	1.373	1.425	2.798
87 Sant'Arpino	4.224	136	53	258	—	177	—	2.153	2.235	4.388
88 Sessa Aurunca	28.949	666	259	370	—	583	—	14.146	14.997	29.143
89 Sparanise	5.385	134	46	242	—	162	—	2.640	2.913	5.553
90 Succivo	4.350	100	25	107	5	242	—	2.123	2.172	4.295
91 Teano	16.035	379	154	224	—	311	11	8.014	8.148	16.162
92 Teverola	4.015	123	35	112	—	108	—	2.061	2.046	4.107
93 Tora e Piccilli	2.009	32	21	31	—	52	2	950	1.047	1.997
94 Trèntola - Ducenta	8.849	277	74	251	—	293	—	4.460	4.550	9.010
95 Vairano Patenora	4.798	74	45	105	—	61	2	2.436	2.433	4.869
96 Valle Agricola	1.293	27	5	9	2	6	1	656	663	1.319
97 Valle di Maddaloni	2.681	74	29	55	—	135	—	1.307	1.339	2.646
98 Villa di Briano	5.102	186	52	102	—	71	—	2.604	2.663	5.267
99 Villa Literno	6.453	171	52	165	—	176	—	3.253	3.308	6.561
100 Vitulazio	3.488	84	23	82	2	78	4	1.720	1.831	3.551
PROVINCIA	642.817	15.795	5.785	13.827	246	16.652	689	317.445	332.114	649.559

PROVINCIA DI CATANIA

1 Aci Bonaccorsi	1.772	20	18	75	—	70	—	862	917	1.779
2 Aci Castello	8.728	195	45	286	24	293	—	4.355	4.540	8.895
3 Aci Catena	8.578	244	82	235	—	241	1	4.316	4.417	8.733
4 Acireale	42.405	908	323	938	17	1.049	12	20.893	21.991	42.884
5 Aci Sant'Antonio	4.817	118	47	216	2	190	14	2.385	2.517	4.902
6 Adrano	29.064	796	291	395	27	406	29	14.665	14.891	29.556
7 Belpasso	11.400	233	115	251	3	307	—	5.576	5.889	11.465
8 Biancavilla	19.513	486	175	128	6	336	—	9.662	9.960	19.622
9 Bronte	22.318	587	213	231	4	516	9	11.194	11.208	22.402
10 Calatabiano	6.257	146	49	239	11	290	55	3.036	3.223	6.259

CATANIA

COMUNI	PO- POLA- ZIONE RESI- DENTE al 31 dic. 1957	ISCRIZIONI E CANCELLAZIONI ANAGRAFICHE NELL'ANNO 1958						POPOLAZIONE RESIDENTE al 31 dicembre 1958		
		Per movimento naturale		Per trasferimento di residenza				M	F	MF
		Nati vivi	Morti	Iscritti		Cancellati				
				da altro Comune	dall'e- stero	per altro Comune	per l'este- ro			
11 Caltagirone	45.724	1.091	496	781	110	739	298	22.989	23.184	46.173
12 Camporotondo Etneo	776	10	15	28	—	31	—	407	361	768
13 Castel di Iudica	6.510	158	47	123	—	259	—	3.392	3.093	6.485
14 Castiglione di Sicilia	8.393	139	67	125	11	222	86	4.119	4.174	8.293
15 CATANIA	344.786	8.367	2.867	8.505	745	5.806	21	170.126	183.583	353.709
16 Fiumefreddo di Sicilia	6.016	117	58	300	4	292	56	2.919	3.112	6.031
17 Giarre	20.110	415	200	672	18	709	39	9.832	10.435	20.267
18 Grammichele	14.731	350	154	345	24	303	61	7.502	7.430	14.932
19 Gravina di Catania	2.763	50	30	148	—	143	—	1.315	1.473	2.788
20 Licodia Eubea	5.218	96	63	133	10	124	90	2.511	2.669	5.180
21 Linguaglossa	6.437	117	52	125	18	131	36	3.176	3.302	6.478
22 Maletto	4.496	138	39	48	3	102	—	2.321	2.223	4.544
23 Mascali	9.331	225	67	296	15	430	41	4.636	4.693	9.329
24 Mascalucia	3.338	57	38	145	—	134	—	1.584	1.784	3.368
25 Militello in Val di Catania	11.694	214	132	202	12	326	42	5.801	5.821	11.622
26 Milo	1.674	40	15	53	—	92	1	827	832	1.659
27 Mineo	10.040	218	77	114	3	244	7	5.126	4.921	10.047
28 Mirabella Imbaccari	8.824	275	96	114	14	255	110	4.406	4.360	8.766
29 Misterbianco	13.864	291	112	542	—	329	—	7.098	7.158	14.256
30 Motta Sant'Anastasia	5.621	97	44	128	—	165	4	2.763	2.870	5.633
31 Nicolosi	3.538	60	35	61	—	113	1	1.722	1.788	3.510
32 Palagonia	13.487	416	109	252	—	287	—	7.090	6.669	13.759
33 Paternò	40.182	1.080	336	749	5	489	—	20.815	20.376	41.191
34 Pedara	3.774	57	36	64	—	99	1	1.833	1.926	3.759
35 Piedimonte Etneo	4.912	102	54	129	14	237	67	2.261	2.538	4.799
36 Raddusa	5.306	149	35	143	—	289	—	2.692	2.582	5.274
37 Ramacca	11.039	329	99	359	6	390	15	5.833	5.396	11.229
38 Randazzo	13.384	322	116	221	9	322	11	6.729	6.758	13.487
39 Riposto	12.836	266	95	439	21	534	30	6.387	6.516	12.903
40 San Cono	3.629	79	30	64	4	91	—	1.865	1.790	3.655
41 San Giovanni la Punta	4.073	79	39	211	—	153	—	2.086	2.085	4.171
42 San Gregorio di Catania	2.527	40	26	111	—	140	—	1.198	1.314	2.512
43 San Michele di Ganzaria	5.073	114	52	91	2	134	12	2.592	2.490	5.082
44 San Pietro Clarenza	1.412	31	19	42	—	68	—	698	700	1.398
45 Sant'Agata li Battiati	999	16	6	70	—	66	—	502	511	1.013
46 Sant'Alfo	2.163	34	28	114	5	113	22	1.058	1.095	2.153
47 Santa Maria di Licodia	6.175	138	62	108	3	94	14	3.112	3.142	6.254
48 Santa Venerina	6.031	109	58	209	11	245	2	3.028	3.027	6.055
49 Scordia	13.473	358	131	343	1	285	—	7.033	6.726	13.759
50 Trecastagni	3.887	59	37	164	—	169	1	1.930	1.973	3.903
51 Tremestieri Etneo	2.241	35	22	69	—	143	—	1.077	1.103	2.180
52 Valverde	1.817	37	18	80	—	100	—	894	922	1.816
53 Viagrande	4.009	65	35	114	—	184	—	1.913	2.056	3.969
54 Vizzini	11.981	213	139	222	21	370	265	5.666	5.997	11.663
55 Zafferana Etnea	5.949	112	55	213	1	202	27	3.029	2.962	5.991
PROVINCIA	869.095	20.498	7.699	20.563	1.184	19.851	1.480	432.837	449.473	882.310

CATANZARO

COMUNI	PO- POLA- ZIONE RESI- DENTE al 31 dic. 1957	ISCRIZIONI E CANCELLAZIONI ANAGRAFICHE NELL'ANNO 1958						POPOLAZIONE RESIDENTE al 31 dicembre 1958		
		Per movimento naturale		Per trasferimento di residenza				M	F	MF
		Nati vivi	Morti	Iscritti		Cancellati				
				da altro Comune	dall'e- stero	per altro Comune	per l'este- ro			

PROVINCIA DI CATANZARO

1	Acquaro	4.279	115	33	27	7	69	90	2.065	2.171	4.236
2	Albi	2.190	54	23	23	2	34	—	1.106	1.106	2.212
3	Amàroni	2.053	57	13	4	—	26	—	1.012	1.063	2.075
4	Amato	2.063	38	17	51	5	22	77	971	1.070	2.041
5	Àndali	1.805	50	14	14	—	39	12	900	904	1.804
6	Arena	3.723	67	32	28	2	51	4	1.804	1.929	3.733
7	Argusto	967	15	5	15	—	23	—	481	488	969
8	Badolato	5.120	107	36	37	3	94	—	2.474	2.663	5.137
9	Belcastro	2.684	80	20	21	4	95	—	1.323	1.351	2.674
10	Belvedere di Spinello	3.195	106	18	27	—	33	—	1.614	1.663	3.277
11	Bòrgia	6.131	134	50	106	1	115	—	2.965	3.242	6.207
12	Botricello	3.080	116	18	104	—	83	—	1.619	1.580	3.199
13	Briàtico	4.703	104	35	34	—	86	—	2.365	2.355	4.720
14	Brognaturo	1.022	26	8	6	—	35	—	486	525	1.011
15	Caccuri	2.874	57	17	45	—	86	—	1.464	1.409	2.873
16	Capistrano	2.087	58	12	41	2	33	—	1.030	1.113	2.143
17	Caraffa di Catanzaro	2.817	65	27	42	—	85	—	1.395	1.417	2.812
18	Cardinale	4.199	105	31	40	1	63	—	2.068	2.183	4.251
19	Carfizzi	1.455	38	14	9	—	28	1	725	734	1.459
20	Carlòpoli	3.847	86	22	81	4	192	197	1.786	1.821	3.607
21	Casabona	4.822	128	26	30	—	82	2	2.408	2.462	4.870
22	Castelsilano	1.987	40	13	26	5	67	44	942	992	1.934
23	CATANZARO	69.179	1.784	459	1.855	11	1.722	9	34.800	35.839	70.639
24	Cenadi	1.249	29	18	3	—	24	—	575	664	1.239
25	Cèntrache	1.484	40	9	33	—	74	—	680	794	1.474
26	Cerènzia	1.557	48	6	42	—	47	—	791	803	1.594
27	Cerva	1.745	34	8	20	—	28	—	867	896	1.763
28	Cessaniti	4.121	86	32	24	—	37	41	1.970	2.151	4.121
29	Chiaravalle Centrale	7.439	163	53	136	3	150	42	3.511	3.985	7.496
30	Cicala	2.069	47	12	39	—	65	—	1.019	1.059	2.078
31	Cirò	5.708	135	33	62	—	216	—	2.891	2.765	5.656
32	Cirò Marina	8.858	278	71	218	2	171	—	4.573	4.541	9.114
33	Confienti	5.228	91	34	55	—	156	133	2.463	2.588	5.051
34	Cortale	4.395	104	50	41	—	138	—	2.056	2.296	4.352
35	Cotronei	5.550	155	46	87	1	150	—	2.748	2.849	5.597
36	Cròpani	4.004	110	23	53	—	155	—	2.006	1.983	3.989
37	Crotone	39.118	1.144	258	754	3	712	200	20.321	19.528	39.849
38	Crùcoli	3.813	106	20	70	—	73	—	1.880	2.016	3.896
39	Curinga	6.732	169	53	60	—	170	—	3.311	3.427	6.738
40	Cutro	11.458	474	129	169	—	193	37	5.981	5.761	11.742
41	Dasà	2.529	72	28	20	12	39	35	1.212	1.319	2.531
42	Dàvoli	4.208	127	31	48	5	94	22	2.023	2.218	4.241
43	Dècollatura	5.949	103	48	107	1	108	—	2.845	3.159	6.004
44	Dinami	4.365	135	37	79	4	78	59	2.173	2.236	4.409
45	Dràpia	3.302	52	37	34	5	32	—	1.490	1.834	3.324
46	Fabrizia	5.333	143	58	76	1	82	—	2.631	2.782	5.413

CATANZARO

COMUNI	PO- POLA- ZIONE RESI- DENTE al 31 dic. 1957	ISCRIZIONI E CANCELLAZIONI ANAGRAFICHE NELL'ANNO 1958						POPOLAZIONE RESIDENTE al 31 dicembre 1958		
		Per movimento naturale		Per trasferimento di residenza				M	F	MF
		Nati vivi	Morti	Iscritti		Cancellati				
				da altro Comune	dall'e- stero	per altro Comune	per l'este- ro			
47 Falerna	3.821	73	42	47	5	64	37	1.861	1.942	3.803
48 Feroleto Antico	3.476	61	24	70	—	83	—	1.707	1.793	3.500
49 Filadelfia	10.045	300	79	137	—	174	—	4.984	5.245	10.229
50 Filandari	2.203	54	14	26	—	39	4	1.086	1.140	2.226
51 Filogaso	1.475	46	13	32	1	21	31	759	730	1.489
52 Fossato Serralta	1.167	25	9	21	—	44	—	554	606	1.160
53 Francavilla Angitola	3.009	89	20	73	—	108	—	1.441	1.602	3.043
54 Francica	2.075	62	15	28	1	49	—	1.012	1.090	2.102
55 Gagliato	1.489	22	14	40	5	33	31	734	744	1.478
56 Gasperina	3.706	78	50	54	—	103	12	1.744	1.929	3.673
57 Gerocarne	4.454	117	35	28	8	122	138	2.142	2.170	4.312
58 Gimigliano	6.365	150	50	98	—	146	—	3.070	3.347	6.417
59 Girifalco	7.049	169	50	329	6	61	3	3.804	3.635	7.439
60 Gizzeria	5.631	118	43	75	5	118	431	2.507	2.730	5.237
61 Guardavalle	7.065	168	46	92	1	179	105	3.473	3.523	6.996
62 Ionadi	1.763	31	15	24	—	60	69	807	867	1.674
63 Isca sullo Ionio	3.166	80	19	35	6	69	109	1.488	1.602	3.090
64 Isola di Capo Rizzuto	8.816	301	68	136	—	191	—	4.596	4.398	8.994
65 Jacurso	1.678	36	15	18	—	48	5	762	902	1.664
66 Jòppolo	3.204	75	30	31	1	40	20	1.528	1.693	3.221
67 Limbadi	5.025	129	40	55	—	128	93	2.368	2.580	4.948
68 Magisano	2.258	52	19	40	3	68	—	1.140	1.126	2.266
69 Màida	6.056	152	55	115	3	207	1	2.932	3.131	6.063
70 Maierato	3.628	81	34	50	12	82	204	1.649	1.802	3.451
71 Marcedusa	1.387	51	19	27	1	41	15	715	676	1.391
72 Marcellinara	1.872	28	20	19	4	59	28	865	951	1.816
73 Martirano	1.762	39	18	45	1	83	—	843	903	1.746
74 Martirano Lombardo	2.371	54	8	65	2	134	—	1.170	1.180	2.350
75 Melissa	3.694	109	31	14	—	51	—	1.939	1.796	3.735
76 Mesoraca	8.670	251	60	52	—	136	—	4.407	4.370	8.777
77 Miglierina	1.684	30	12	50	8	103	23	779	855	1.634
78 Mileto	8.958	236	74	70	8	250	88	4.281	4.579	8.860
79 Mongiana	1.755	50	24	23	4	73	—	838	897	1.735
80 Montàuro	2.288	52	13	21	—	61	—	1.164	1.123	2.287
81 Montepaone	2.365	66	19	22	—	95	—	1.156	1.183	2.339
82 Monterosso Calabro	3.462	81	26	29	—	97	16	1.653	1.780	3.433
83 Motta Santa Lucia	1.738	40	14	23	2	58	34	798	899	1.697
84 Nardodipace	2.578	82	28	40	1	51	42	1.246	1.334	2.580
85 Nicastro	34.298	840	277	471	3	693	252	16.938	17.452	34.390
86 Nicòtera	9.043	236	107	143	9	267	—	4.434	4.623	9.057
87 Nocera Tirinese	6.120	139	43	44	—	105	—	2.998	3.157	6.155
88 Olivadi	1.331	34	13	22	—	54	2	607	711	1.318
89 Palermiti	2.490	48	25	15	—	56	114	1.133	1.225	2.358
90 Pallagòrio	2.350	50	22	15	—	74	—	1.189	1.130	2.319
91 Parghelia	2.209	38	14	11	—	52	8	1.048	1.136	2.184
92 Pentone	2.122	26	24	26	2	70	—	961	1.121	2.082
93 Petilia Policastro	12.623	394	100	108	—	256	—	6.349	6.420	12.769
94 Petrizzi	2.194	44	13	25	—	81	8	984	1.177	2.161

CATANZARO

COMUNI	PO- POLA- ZIONE RESI- DENTE al 31 dic. 1957	ISCRIZIONI E CANCELLAZIONI ANAGRAFICHE NELL'ANNO 1958						POPOLAZIONE RESIDENTE al 31 dicembre 1958		
		Per movimento naturale		Per trasferimento di residenza				M	F	MF
		Nati vivi	Morti	Iscritti		Cancellati				
				da altro Comune	dall'e- stero	per altro Comune	per l'este- ro			
95 Petronà	3.543	101	34	56	—	81	—	1.737	1.848	3.585
96 Pianòpoli	2.348	46	13	55	—	45	51	1.171	1.169	2.340
97 Pizzo	10.102	269	101	179	2	353	34	4.963	5.101	10.064
98 Pizzoni	2.643	71	17	32	2	50	23	1.332	1.326	2.658
99 Platania	4.074	78	25	48	9	102	201	1.894	1.987	3.881
100 Polia	3.737	89	30	39	—	111	—	1.763	1.961	3.724
101 Ricadi	4.261	70	30	50	2	71	—	2.052	2.230	4.282
102 Roccabernarda	3.229	104	26	53	—	42	6	1.609	1.703	3.312
103 Rocca di Neto	4.468	175	28	88	—	35	—	2.365	2.303	4.668
104 Rombiolo	4.850	121	45	57	—	64	276	2.276	2.367	4.643
105 Sambiasè	20.018	437	143	203	15	281	1	9.934	10.314	20.248
106 San Caldgero	4.188	110	44	43	2	60	—	2.089	2.150	4.239
107 San Costantino Càlabro	2.710	82	25	34	2	44	22	1.277	1.460	2.737
108 San Floro	1.566	50	6	18	—	50	8	732	838	1.570
109 San Gregòrio d'Ipbona	2.471	78	25	27	1	26	—	1.242	1.284	2.526
110 San Mango d'Aquino	2.422	59	29	53	—	67	—	1.131	1.307	2.438
111 San Màuro Marchesato	3.581	135	35	30	—	26	—	1.895	1.790	3.685
112 San Nicola da Crissa	4.317	105	27	18	2	75	—	2.054	2.286	4.340
113 San Nicola dell'Alto	2.885	69	23	43	—	89	—	1.431	1.454	2.885
114 San Pietro a Màida	4.291	110	35	26	1	84	16	2.087	2.206	4.293
115 San Pietro Apòstolo	2.789	64	21	95	—	108	—	1.327	1.492	2.819
116 San Sòstene	2.503	64	18	23	1	113	—	1.166	1.294	2.460
117 Santa Caterina dello Iònio	3.494	76	31	30	1	77	—	1.666	1.827	3.493
118 Sant'Andrea Apòstolo dello Iònio	4.812	96	53	57	3	136	—	2.213	2.566	4.779
119 Santa Severina	3.422	83	21	35	—	81	9	1.742	1.687	3.429
120 Sant'Eufèmia Lamèzia	1.959	54	10	110	—	98	31	1.009	975	1.984
121 Sant'Onòfrio	4.951	110	32	74	16	121	114	2.401	2.483	4.884
122 San Vito sullo Iònio	4.112	97	40	94	3	99	73	1.946	2.148	4.094
123 Satriano	3.602	100	35	39	4	80	—	1.768	1.862	3.630
124 Savelli	3.415	76	40	17	1	82	89	1.628	1.670	3.298
125 Scandale	3.818	173	51	36	—	61	—	1.965	1.950	3.915
126 Sellia	1.306	22	9	8	—	46	—	611	670	1.281
127 Sellia Marina	3.512	95	25	41	—	65	—	1.791	1.767	3.558
128 Serra San Bruno	9.202	186	59	196	—	190	—	4.509	4.826	9.335
129 Serrastretta	5.665	121	50	61	9	167	32	2.615	2.992	5.607
130 Sersale	6.445	175	57	96	1	170	2	3.231	3.257	6.488
131 Settingiano	2.135	56	19	37	—	49	—	1.059	1.101	2.160
132 Simbario	2.806	66	18	46	—	26	1	1.443	1.430	2.873
133 Simeri Crichi	3.310	102	29	83	—	48	—	1.693	1.725	3.418
134 Sorbo San Basile	1.992	53	10	30	—	47	15	1.041	962	2.003
135 Soriano	2.080	48	10	15	1	37	—	991	1.106	2.097
136 Soriano Càlabro	4.414	109	22	82	1	170	109	2.057	2.248	4.305
137 Soverato	5.401	135	25	198	—	170	—	2.733	2.806	5.539
138 Soveria Mannelli	4.114	97	36	67	7	151	1	2.018	2.079	4.097
139 Soveria Simeri	2.136	59	11	33	—	57	6	1.069	1.085	2.154
140 Spàdola	994	21	8	17	—	31	—	466	527	993
141 Spilinga	2.167	36	16	22	—	18	27	1.094	1.070	2.164

CATANZARO-CHIETI

COMUNI	PO- POLA- ZIONE RESI- DENTE al 31 dic. 1957	ISCRIZIONI E CANCELLAZIONI ANAGRAFICHE NELL'ANNO 1958						POPOLAZIONE RESIDENTE al 31 dicembre 1958		
		Per movimento naturale		Per trasferimento di residenza				M	F	MF
		Nati vivi	Morti	Iscritti		Cancellati				
				da altro Comune	dall'e- stero	per altro Comune	per l'este- ro			
142 Squillace.	3.325	69	20	49	—	144	7	1.595	1.677	3.272
143 Staletti	2.311	70	30	52	1	20	6	1.155	1.223	2.378
144 Stefanàconi	2.767	47	16	39	7	39	—	1.379	1.426	2.805
145 Stròngoli	7.321	260	58	98	1	208	—	3.662	3.752	7.414
146 Taverna.	3.296	62	27	16	3	30	22	1.645	1.653	3.298
147 Tiriolo.	5.366	111	40	79	3	125	—	2.671	2.723	5.394
148 Torre di Ruggiero	2.814	54	17	31	—	62	—	1.401	1.419	2.820
149 Tropea	7.095	183	78	122	3	211	4	3.369	3.741	7.110
150 Umbriatico	2.073	63	21	22	—	16	—	1.074	1.047	2.121
151 Valleforita.	2.736	44	35	18	—	45	—	1.371	1.347	2.718
152 Vallelonga	2.020	33	17	7	2	27	—	955	1.063	2.018
153 Vazzano.	2.163	36	17	14	—	39	—	1.062	1.095	2.157
154 Verzino	2.919	77	23	57	3	55	1	1.535	1.442	2.977
155 Vibo Valentia	24.992	801	219	697	—	631	—	12.337	13.303	25.640
156 Zaccanòpoli	1.114	25	25	15	—	9	—	513	607	1.120
157 Zagarise.	2.808	57	12	35	—	79	—	1.404	1.405	2.809
158 Zambrone	2.063	50	15	18	—	29	—	1.036	1.051	2.087
159 Zungri.	2.383	46	21	16	—	29	200	1.073	1.122	2.195
PROVINCIA	762.310	19.583	6.028	12.109	295	17.444	4.315	375.986	390.524	766.510

PROVINCIA DI CHIETI

1 Altino.	2.914	63	31	37	9	76	—	1.410	1.506	2.916
2 Archi	3.046	40	18	56	2	63	11	1.453	1.599	3.052
3 Ari	2.634	30	28	63	—	73	—	1.239	1.387	2.626
4 Arielli.	1.327	20	11	37	5	31	20	622	705	1.327
5 Atessa.	10.383	180	95	214	5	364	—	4.966	5.357	10.323
6 Bomba	2.852	45	32	25	—	105	317	1.149	1.319	2.468
7 Borrello	1.098	28	18	17	1	30	—	533	563	1.096
8 Bucchiànico	6.049	79	44	47	—	141	—	2.931	3.059	5.990
9 Buonanotte	467	7	8	7	—	8	—	217	248	465
10 Canosa Sannita.	2.067	37	9	34	3	49	35	979	1.069	2.048
11 Carpineto Sinello.	1.549	41	9	23	2	61	—	774	771	1.545
12 Carùncio	1.822	37	17	32	1	67	—	894	914	1.808
13 Casacanditella	2.202	35	18	22	1	51	—	1.050	1.141	2.191
14 Casalànguida.	2.045	29	28	53	1	74	10	973	1.043	2.016
15 Casalbordino.	7.171	91	57	204	11	268	115	3.369	3.668	7.037
16 Casalincontrada	2.933	52	39	55	4	100	—	1.445	1.460	2.905
17 Càsoli	8.251	106	65	125	9	220	51	4.009	4.146	8.155
18 Castel Frentano	5.301	72	37	98	2	134	16	2.544	2.742	5.286
19 Castelguidone.	1.088	31	8	15	—	15	—	543	568	1.111
20 Castiglione Messer Marino.	4.136	87	39	41	—	58	—	2.046	2.121	4.167
21 Celenza sul Trigno	1.921	42	13	29	2	30	—	987	964	1.951
22 CHIETI.	43.841	787	363	1.491	47	1.233	316	21.123	23.131	44.254
23 Civitaluparella	1.541	34	19	30	—	44	—	732	810	1.542
24 Civitella Messer Raimondo	1.893	19	16	17	—	31	—	903	979	1.882

CHIETI

COMUNI	PO- POLA- ZIONE RESI- DENTE al 31 dic. 1957	ISCRIZIONI E CANCELLAZIONI ANAGRAFICHE NELL'ANNO 1958						POPOLAZIONE RESIDENTE al 31 dicembre 1958		
		Per movimento naturale		Per trasferimento di residenza				M	F	MF
		Nati vivi	Morti	Iscritti		Cancellati				
				da altro Comune	dall'e- stero	per altro Comune	per l'este- ro			
25 Colledimacine	979	11	11	14	—	24	—	441	528	969
26 Colledimezzo	1.789	34	17	16	—	50	—	832	940	1.772
27 Crècchio	3.521	59	21	53	3	74	46	1.729	1.766	3.495
28 Cupello	4.312	88	39	137	5	170	—	2.144	2.189	4.333
29 Dogliola	955	18	12	42	—	51	—	468	484	952
30 Fara Filiorum Petri	2.370	40	17	28	—	58	36	1.105	1.222	2.327
31 Fara San Martino	2.351	42	20	34	3	23	127	1.044	1.216	2.260
32 Filetto	2.133	20	24	21	—	17	157	924	1.052	1.976
33 Fossacèsia	5.414	85	42	138	5	163	21	2.603	2.813	5.416
34 Fraine	1.350	26	15	6	4	31	—	626	714	1.340
35 Francavilla al Mare	10.634	231	96	454	5	337	40	5.264	5.587	10.851
36 Fresagrandinària	2.459	39	30	55	—	56	—	1.186	1.281	2.467
37 Frisa	2.646	31	17	55	—	73	6	1.293	1.343	2.636
38 Furci	2.244	53	20	62	—	115	—	1.069	1.155	2.224
39 Gamberale	1.233	18	5	4	4	10	61	563	620	1.183
40 Gessopalena	3.573	54	43	34	—	78	18	1.708	1.814	3.522
41 Gissi	4.100	54	46	44	—	123	—	1.958	2.071	4.029
42 Giuliano Teatino	1.937	24	15	26	2	63	—	912	999	1.911
43 Guardiagrele	12.279	165	105	114	7	111	—	5.993	6.356	12.349
44 Guilmi	1.262	15	23	22	2	23	1	617	637	1.254
45 Lama dei Peligni	2.900	37	22	30	—	34	34	1.395	1.482	2.877
46 Lanciano	28.058	437	206	646	44	562	42	13.371	15.004	28.375
47 Lentella	1.161	19	4	6	—	39	—	560	583	1.143
48 Lettopalena	671	13	7	11	3	6	38	312	335	647
49 Liscia	1.278	20	6	8	1	24	—	627	650	1.277
50 Migliànico	5.028	93	38	102	8	121	87	2.466	2.519	4.985
51 Montàzzoli	2.591	38	17	19	—	41	—	1.276	1.314	2.590
52 Monteferrante	518	8	4	8	—	7	29	218	276	494
53 Montelapiano	632	8	4	14	—	8	—	312	330	642
54 Montenerodomo	2.029	45	8	32	—	52	—	997	1.049	2.046
55 Monteodorisio	2.959	73	24	77	—	69	—	1.422	1.594	3.016
56 Mozzagrogna	2.364	39	17	42	1	87	33	1.098	1.211	2.309
57 Orsogna	5.520	58	40	92	1	123	67	2.562	2.879	5.441
58 Ortona	22.843	392	172	426	36	464	86	11.216	11.759	22.975
59 Paglieta	5.183	90	49	106	2	134	—	2.547	2.651	5.198
60 Palena	3.255	71	29	39	9	93	71	1.574	1.607	3.181
61 Palmoli	2.625	41	32	50	—	83	—	1.211	1.390	2.601
62 Palombaro	2.032	34	20	38	1	47	8	945	1.085	2.030
63 Pennadomo	1.053	18	21	9	—	37	2	484	536	1.020
64 Pennapiedimonte	1.275	19	9	2	1	51	—	594	643	1.237
65 Perano	1.874	41	16	24	—	49	12	880	982	1.862
66 Pizzoferrato	2.021	42	17	9	4	25	30	943	1.061	2.004
67 Poggiofiorito	1.321	19	11	41	2	30	—	665	677	1.342
68 Pollutri	4.072	56	31	76	—	115	—	2.050	2.008	4.058
69 Pretoro	1.899	21	21	19	—	26	—	901	991	1.892
70 Quadri	1.311	32	10	15	—	24	—	645	679	1.324
71 Rapino	2.263	27	32	32	13	57	27	1.029	1.190	2.219
72 Ripa Teatina	3.903	60	32	82	8	116	65	1.860	1.980	3.840

CHIETI-COMO

COMUNI	PO- POLA- ZIONE RESI- DENTE al 31 dic. 1957	ISCRIZIONI E CANCELLAZIONI ANAGRAFICHE NELL'ANNO 1958						POPOLAZIONE RESIDENTE al 31 dicembre 1958		
		Per movimento naturale		Per trasferimento di residenza				M	F	MF
		Nati vivi	Morti	Iscritti		Cancellati				
				da altro Comune	dall'e- stero	per altro Comune	per l'este- ro			
73 Roccamontepiano	2.877	60	28	15	1	43	—	1.406	1.476	2.882
74 Rocca San Giovanni	3.180	28	28	55	4	80	—	1.568	1.591	3.159
75 Roccascalegna	2.330	28	25	20	6	34	—	1.118	1.207	2.325
76 Roccaspinalveti	2.631	51	28	12	3	20	2	1.332	1.315	2.647
77 Ròio del Sangro	665	9	6	28	8	4	4	320	376	696
78 Rosello	973	21	9	12	2	25	—	447	527	974
79 San Buono	2.463	52	30	30	—	73	—	1.180	1.262	2.442
80 San Giovanni Lipioni	935	10	8	16	—	14	—	470	469	939
81 San Giovanni Teatino	4.184	73	29	114	—	158	—	2.074	2.110	4.184
82 San Martino sulla Marrucina	1.385	17	12	13	2	39	16	622	728	1.350
83 San Salvo	4.473	92	42	93	1	82	7	2.276	2.252	4.528
84 Santa Maria Imbaro	963	13	12	35	10	39	24	456	490	946
85 Sant'Eusànio del Sangro	3.106	40	30	67	1	82	1	1.490	1.611	3.101
86 San Vito Chietino	6.054	82	54	150	9	247	6	2.890	3.098	5.988
87 Scerni	5.654	85	35	105	—	180	1	2.785	2.843	5.628
88 Schiavi di Abruzzo	4.466	109	60	27	—	82	7	2.122	2.331	4.453
89 Taranta Peligna	1.184	17	14	33	1	26	—	583	612	1.195
90 Tollo	4.559	85	35	90	7	82	16	2.240	2.368	4.608
91 Torino di Sangro	4.216	69	32	102	—	110	—	2.040	2.205	4.245
92 Tornareccio	3.102	47	32	21	—	46	—	1.437	1.655	3.092
93 Torrebruna	2.006	43	17	20	1	35	—	1.003	1.015	2.018
94 Torrevècchia Teatina	2.791	44	17	77	1	97	—	1.371	1.428	2.799
95 Torricella Peligna	3.936	51	35	33	1	72	2	1.917	1.995	3.912
96 Trèglio	1.091	13	8	17	—	37	5	517	554	1.071
97 Tuffillo	1.399	21	12	14	1	95	—	616	712	1.328
98 Vaceri	2.356	27	21	61	9	90	87	1.106	1.149	2.255
99 Vasto	22.556	355	181	484	7	537	7	11.207	11.470	22.677
100 Villalfonsina	1.693	18	15	19	—	29	—	793	893	1.686
101 Villamagna	3.033	35	24	66	—	72	—	1.515	1.523	3.038
102 Villa Santa Maria	3.023	50	35	91	13	83	—	1.501	1.558	3.059
PROVINCIA	401.995	6.595	3.453	8.106	367	10.113	2.220	193.932	207.345	401.277

PROVINCIA DI COMO

1 Abbadia Lariana	1.960	30	18	103	—	95	—	966	1.014	1.980
2 Airuno	1.553	31	15	77	1	39	—	777	831	1.608
3 Albavilla	3.643	47	46	112	—	113	—	1.731	1.912	3.643
4 Albese con Cassano	2.749	32	30	83	—	74	—	1.309	1.451	2.760
5 Albiolo	1.414	23	13	67	1	33	4	683	772	1.455
6 Alserio	662	9	2	10	—	12	—	329	338	667
7 Alzate Brianza	2.404	42	29	89	—	78	—	1.213	1.215	2.428
8 Annone di Brianza	1.336	23	15	12	—	21	—	651	684	1.335
9 Anzano del Parco	1.123	15	8	34	—	43	—	563	558	1.121
10 Appiano Gentile	4.066	70	57	95	3	81	2	1.925	2.169	4.094
11 Argegno	814	13	13	38	—	31	—	397	424	821
12 Arèsio	2.428	53	17	56	—	69	—	1.216	1.235	2.451

Como

COMUNI	PO- POLA- ZIONE RESI- DENTE al 31 dic. 1957	ISCRIZIONI E CANCELLAZIONI ANAGRAFICHE NELL'ANNO 1958						POPOLAZIONE RESIDENTE al 31 dicembre 1958		
		Per movimento naturale		Per trasferimento di residenza				M	F	MF
		Nati vivi	Morti	Iscritti		Cancellati				
				da altro Comune	dall'e- stero	per altro Comune	per l'este- ro			
13 Asso	2.625	35	35	98	—	88	—	1.276	1.359	2.635
14 Ballabio	1.026	23	19	29	—	35	—	524	500	1.024
15 Barni	414	10	7	2	—	10	—	199	210	409
16 Barzago	1.874	38	21	31	—	53	—	939	930	1.869
17 Barzanò	2.999	49	32	91	—	86	1	1.450	1.570	3.020
18 Bàrzio	1.091	18	9	41	—	36	—	530	575	1.105
19 Bellagio	3.725	41	52	89	2	104	4	1.814	1.883	3.697
20 Bellano	4.354	57	60	96	—	111	6	2.008	2.322	4.330
21 Bene Lario	333	2	2	10	—	5	—	179	159	338
22 Beregazzo con Figliaro . .	1.368	20	13	74	1	47	—	653	750	1.403
23 Binago	2.561	45	25	99	—	68	1	1.199	1.412	2.611
24 Bizzarone	783	13	14	11	—	35	1	373	384	757
25 Blessagno	297	5	2	2	3	9	—	137	159	296
26 Blèvio	1.795	28	24	116	—	104	7	866	938	1.804
27 Bosisio Parini	2.228	47	24	38	—	57	—	1.074	1.158	2.232
28 Bregnano	2.687	28	29	68	—	44	—	1.299	1.411	2.710
29 Brenna	1.253	28	15	27	—	26	—	638	629	1.267
30 Brienno	464	7	10	22	—	14	2	220	247	467
31 Brivio	3.063	39	43	91	—	123	—	1.500	1.527	3.027
32 Brunate	1.848	24	22	151	1	118	3	891	990	1.881
33 Bulciago	1.875	37	15	38	—	18	—	945	972	1.917
34 Bulgarograsso	1.556	21	9	89	—	36	—	780	841	1.621
35 Cabiato	4.458	79	45	96	—	54	—	2.278	2.256	4.534
36 Cadorago	3.842	53	46	256	24	116	19	1.917	2.077	3.994
37 Càglio	462	3	7	4	—	16	—	219	227	446
38 Cagno	1.137	13	23	32	—	25	—	547	587	1.134
39 Calco	2.388	34	21	90	—	81	—	1.206	1.204	2.410
40 Campione d'Itàlia	1.191	18	5	16	2	5	2	596	619	1.215
41 Cantù	23.894	418	228	827	4	377	4	11.960	12.574	24.534
42 Canzo	2.973	44	44	231	—	103	—	1.450	1.651	3.101
43 Capiago Intimiano	2.708	46	24	114	—	75	—	1.350	1.419	2.769
44 Carate Ürio	1.343	20	18	73	1	94	—	614	711	1.325
45 Carbonate	1.286	20	8	36	—	28	—	620	686	1.306
46 Carimate	1.974	32	18	69	—	52	—	1.026	979	2.005
47 Carlazzo	1.868	31	19	49	—	39	—	916	974	1.890
48 Carugo	3.313	67	27	172	—	72	—	1.726	1.727	3.453
49 Casargo	941	13	16	13	—	13	8	449	481	930
50 Casasco d'Intelvi	524	7	12	8	—	13	—	229	285	514
51 Casatenovo	6.720	127	51	173	—	95	—	3.348	3.526	6.874
52 Caslino d'Erba	1.435	12	13	66	—	23	—	705	772	1.477
53 Casnate con Bernate	1.878	20	10	83	—	68	—	928	975	1.903
54 Cassago Brianza	2.272	39	22	70	—	43	—	1.123	1.193	2.316
55 Cassina Rizzardi	1.120	17	2	57	—	46	—	579	567	1.146
56 Cassina Valsässina	370	7	3	2	—	14	—	195	167	362
57 Castello di Brianza	1.464	33	14	48	—	37	—	785	709	1.494
58 Castelmarte	601	6	4	3	1	21	—	283	303	586
59 Castelnuovo Bozzente	581	8	2	1	—	17	—	281	290	571
60 Castiglione d'Intelvi	511	3	9	16	—	20	—	227	274	501

Como

COMUNI	PO- POLA- ZIONE RESI- DENTE al 31 dic. 1957	ISCRIZIONI E CANCELLAZIONI ANAGRAFICHE NELL'ANNO 1958						POPOLAZIONE RESIDENTE al 31 dicembre 1958		
		Per movimento naturale		Per trasferimento di residenza				M	F	MF
		Nati vivi	Morti	Iscritti		Cancellati				
				da altro Comune	dall'e- stero	per altro Comune	per l'este- ro			
61 Cavallasca	896	15	14	81	—	48	—	451	479	930
62 Cavargna	685	10	7	1	—	32	1	328	328	656
63 Cerano d'Intelvi	428	5	6	17	—	18	—	215	211	426
64 Cermenate	4.892	87	58	158	—	113	—	2.473	2.493	4.966
65 Cernobbio	6.799	77	64	299	2	265	4	3.184	3.660	6.844
66 Cernusco Montevècchia	4.122	67	54	87	—	165	—	2.002	2.055	4.057
67 Cesana Brianza	1.229	24	8	26	—	26	—	629	616	1.245
68 Cirimido	1.486	17	17	19	—	28	—	743	734	1.477
69 Civate	2.641	43	26	53	—	70	—	1.271	1.370	2.641
70 Civenna	528	6	8	22	—	10	—	266	272	538
71 Claino con Osteno	695	17	4	1	—	3	—	332	374	706
72 Còlico	4.587	66	49	85	—	134	4	2.302	2.249	4.551
73 Colle Brianza	1.270	26	12	12	—	52	—	631	613	1.244
74 Colonno	888	15	19	1	—	25	—	414	446	860
75 COMO	74.387	882	909	2.941	100	1.783	170	34.983	40.465	75.448
76 Consiglio di Rumo	1.156	13	7	30	—	20	—	568	604	1.172
77 Còrrido	675	9	8	—	—	13	—	375	288	663
78 Cortenova	1.079	17	13	10	—	28	—	492	573	1.065
79 Costa Masnaga	3.352	61	38	67	—	60	—	1.654	1.728	3.382
80 Crandola	282	5	4	—	1	3	—	142	139	281
81 Cremella	1.089	26	13	20	—	35	—	536	551	1.087
82 Cremeno	671	13	8	10	3	6	3	336	344	680
83 Crèmia	865	11	9	4	—	27	—	429	415	844
84 Cucciago	1.689	30	11	57	—	84	—	854	827	1.681
85 Cusino	300	6	6	2	—	3	—	138	161	299
86 Dèrvio	2.306	36	27	45	1	31	—	1.116	1.214	2.330
87 Dizzasco	411	7	10	8	15	6	3	206	216	422
88 Dolzago	1.193	24	12	37	—	38	—	596	608	1.204
89 Domaso	1.263	14	11	21	—	17	—	555	715	1.270
90 Dongo	3.163	54	35	89	—	71	2	1.583	1.615	3.198
91 Dòrio	485	5	7	2	—	8	—	229	248	477
92 Dosso del Liro	545	4	6	3	—	13	—	268	265	533
93 Drezzo	725	9	8	25	—	13	—	364	374	738
94 Ello	757	12	10	12	—	10	—	346	415	761
95 Erba	11.555	160	132	441	3	332	—	5.626	6.069	11.695
96 Èsino Làrio	865	16	9	5	—	26	1	392	458	850
97 Eupilio	1.499	28	17	58	—	61	—	770	737	1.507
98 Faggeto Làrio	1.121	14	9	19	—	28	—	558	559	1.117
99 Falòppio	1.919	33	24	76	4	82	1	956	969	1.925
100 Fenegrò	1.939	29	22	29	—	27	—	910	1.038	1.948
101 Figino Serenza	2.743	62	26	91	—	94	4	1.373	1.399	2.772
102 Fino Mornasco	4.762	61	43	291	1	167	1	2.334	2.570	4.904
103 Galbiate	5.201	76	49	130	—	160	—	2.553	2.645	5.198
104 Garbagnate Monastero	1.433	23	15	31	—	51	—	714	707	1.421
105 Garlate	1.148	14	19	101	—	23	—	629	592	1.221
106 Garzeno	2.105	59	13	12	—	42	—	1.067	1.054	2.121
107 Gera Làrio	837	18	9	23	2	34	—	419	418	837
108 Germàsino	342	3	5	8	—	17	—	180	151	331

Como

COMUNI	PO- POLA- ZIONE RESI- DENTE al 31 dic. 1957	ISCRIZIONI E CANCELLAZIONI ANAGRAFICHE NELL'ANNO 1958						POPOLAZIONE RESIDENTE al 31 dicembre 1958		
		Per movimento naturale		Per trasferimento di residenza				M	F	MF
		Nati vivi	Morti	Iscritti		Cancellati				
				da altro Comune	dall'e- stero	per altro Comune	per l'este- ro			
109 Girònico	1.408	28	9	39	—	45	—	685	736	1.421
110 Grandate	1.761	20	13	85	—	55	—	878	920	1.798
111 Gràndola ed Uniti	1.161	12	20	14	2	25	3	546	595	1.141
112 Gravedona	2.907	41	36	79	1	92	—	1.399	1.501	2.900
113 Griante	851	4	17	15	—	24	—	385	444	829
114 Guanzate	2.505	46	29	82	—	57	—	1.249	1.298	2.547
115 Imbersago	1.439	16	12	35	1	43	—	689	747	1.436
116 Intròbio	1.054	12	10	15	—	53	—	488	530	1.018
117 Introzzo	246	2	4	—	—	1	—	126	117	243
118 Inverigo	5.640	99	65	152	—	155	1	2.775	2.895	5.670
119 Làglio	978	9	12	34	1	49	1	452	508	960
120 Laino	522	6	4	17	—	8	—	278	255	533
121 Lambrugo	1.196	15	14	59	—	50	—	571	635	1.206
122 Lanzo d'Intelvi	1.488	20	17	70	3	90	1	755	718	1.473
123 Lasnigo	463	13	6	24	—	1	—	246	247	493
124 Lecco	44.990	640	493	1.188	9	777	7	21.604	23.946	45.550
125 Lenno	1.422	14	24	34	1	41	—	654	752	1.406
126 Lèzzeno	1.929	22	17	9	1	6	—	956	982	1.938
127 Lierna	1.229	14	14	59	2	51	—	580	659	1.239
128 Lìmido Comasco	1.251	14	13	6	—	12	—	606	640	1.246
129 Lipomo	735	15	11	39	—	20	—	390	368	758
130 Livo	431	2	7	2	—	—	—	198	230	428
131 Locate Varesino	2.485	44	17	119	—	67	—	1.259	1.305	2.564
132 Lomagna	1.710	27	12	39	—	38	—	849	877	1.726
133 Lomazzo	5.430	55	52	178	—	153	—	2.561	2.897	5.458
134 Longone al Segrino	577	8	5	45	—	17	—	285	323	608
135 Luisago	1.342	23	8	44	1	26	1	686	689	1.375
136 Lurago d'Erba	2.871	38	26	71	—	100	—	1.393	1.461	2.854
137 Lurago Marinone	1.187	14	3	57	—	28	—	611	616	1.227
138 Lurate Caccivio	5.934	81	67	169	7	111	—	2.837	3.176	6.013
139 Magrèglio	276	2	4	13	—	4	—	132	151	283
140 Malgrate	1.983	26	21	95	—	82	—	960	1.041	2.001
141 Mandello del Lario	7.424	121	69	313	3	159	—	3.668	3.965	7.633
142 Margno	317	6	8	9	1	18	—	148	159	307
143 Mariano Comense	11.572	219	110	403	3	269	—	5.830	5.988	11.818
144 Masliànico	2.605	39	31	89	2	83	8	1.299	1.314	2.613
145 Menàggio	3.161	44	49	155	10	130	—	1.484	1.707	3.191
146 Merate	8.719	138	106	261	5	217	—	4.244	4.556	8.800
147 Merone	1.794	28	23	63	4	69	—	893	904	1.797
148 Mezzegra	1.031	10	11	23	7	25	—	533	502	1.035
149 Missàglia	5.779	100	69	133	—	173	—	2.777	2.993	5.770
150 Mòggio	272	5	2	1	—	10	—	129	137	266
151 Molteno	2.021	36	15	54	—	49	—	975	1.072	2.047
152 Moltràsio	2.213	25	30	155	—	120	—	1.095	1.148	2.243
153 Monguzzo	1.025	15	11	74	—	27	—	526	550	1.076
154 Montano Lucino	2.142	31	28	73	—	81	—	1.006	1.131	2.137
155 Montemezzo	368	6	3	1	—	9	—	192	171	363

Como

COMUNI	PO- POLA- ZIONE RESI- DENTE al 31 dic. 1957	ISCRIZIONI E CANCELLAZIONI ANAGRAFICHE NELL'ANNO 1958						POPOLAZIONE RESIDENTE al 31 dicembre 1958		
		Per movimento naturale		Per trasferimento di residenza				M	F	MF
		Nati vivi	Morti	Iscritti		Cancellati				
				da altro Comune	dall'e- stero	per altro Comune	per l'este- ro			
156 Monticello	2.943	40	52	92	—	125	—	1.412	1.486	2.898
157 Montòrfano	885	14	15	59	—	18	—	471	454	925
158 Morterone	191	5	2	2	—	15	—	103	78	181
159 Mozzate	3.749	52	39	117	—	76	—	1.795	2.008	3.803
160 Musso	979	15	12	6	—	17	1	497	473	970
161 Nesso	1.694	18	22	25	—	35	—	838	842	1.680
162 Nibionno	2.476	45	36	52	—	52	—	1.247	1.238	2.485
163 Novedrate	1.482	27	21	66	—	45	4	734	771	1.505
164 Oggiono	5.598	90	58	88	1	114	—	2.627	2.978	5.605
165 Olgiate Comasco	6.018	72	61	263	3	138	5	2.868	3.284	6.152
166 Olgiate Mòlgora	4.080	70	36	143	—	145	—	2.061	2.051	4.112
167 Olginate	3.929	58	29	124	—	106	—	1.913	2.063	3.976
168 Oliveto Làrio	1.110	8	10	13	—	24	—	542	555	1.097
169 Oltrona di San Mamette	1.180	19	14	31	—	25	—	585	606	1.191
170 Orsenigo	1.160	22	11	35	—	36	1	584	585	1.169
171 Osnago	3.421	44	43	44	—	77	—	1.642	1.747	3.389
172 Ossùccio	996	9	13	35	1	27	—	479	522	1.001
173 Paderno d'Adda	2.066	41	28	51	1	68	—	1.002	1.061	2.063
174 Pagnona	568	4	7	1	—	2	—	282	282	564
175 Parè	872	7	15	27	—	23	—	425	443	868
176 Parlasco	194	4	—	—	—	2	—	104	92	196
177 Pasturo	1.217	13	17	13	—	21	—	608	597	1.205
178 Pèglio	274	5	4	5	—	7	—	126	147	273
179 Pèllo Intelvi	734	12	9	17	—	36	—	359	359	718
180 Pèrego	1.049	26	8	41	—	36	—	524	548	1.072
181 Perledo	1.154	20	14	29	—	56	5	518	610	1.128
182 Pescate	1.069	20	12	31	—	37	—	532	539	1.071
183 Pianello del Làrio	1.191	16	15	22	—	7	—	542	665	1.207
184 Pigra	506	8	5	1	1	13	1	256	241	497
185 Plèsio	799	6	9	18	—	5	1	396	412	808
186 Pognana Làrio	951	17	11	24	—	15	—	470	496	966
187 Ponna	497	6	10	6	—	2	—	246	251	497
188 Ponte Lambro	2.483	34	22	89	1	86	3	1.188	1.308	2.496
189 Porlezza	2.249	28	29	69	2	69	1	1.088	1.161	2.249
190 Premana	1.599	37	9	12	—	19	—	747	873	1.620
191 Primaluna	1.399	22	15	19	—	26	5	682	712	1.394
192 Prosèrpio	476	12	10	22	—	8	—	237	255	492
193 Pusiano	860	14	7	16	—	29	—	429	425	854
194 Rampònio Verna	519	1	8	6	1	18	1	229	271	500
195 Rezzago	339	3	4	3	—	13	—	167	161	328
196 Robbiate	2.502	35	31	88	—	91	—	1.244	1.259	2.503
197 Ròdero	832	13	17	13	1	30	2	375	435	810
198 Rògeno	2.153	24	24	58	—	75	—	1.044	1.092	2.136
199 Ronago	1.063	8	4	109	—	69	14	549	544	1.093
200 Rovagnate	1.860	34	21	38	—	83	—	920	908	1.828
201 Rovellasca	3.974	64	37	126	—	90	—	1.901	2.136	4.037
202 Rovello Porro	3.766	57	40	70	—	94	—	1.827	1.932	3.759

Como

COMUNI	PO- POLA- ZIONE RESI- DENTE al 31 dic. 1957	ISCRIZIONI E CANCELLAZIONI ANAGRAFICHE NELL'ANNO 1958						POPOLAZIONE RESIDENTE al 31 dicembre 1958		
		Per movimento naturale		Per trasferimento di residenza				M	F	MF
		Nati vivi	Morti	Iscritti		Cancellati				
				da altro Comune	dall'e- stero	per altro Comune	per l'este- ro			
203 Sala Comacina	664	4	4	12	1	17	—	313	347	660
204 San Bartolomeo Val Cavar- gna	1.287	18	13	6	1	19	1	627	652	1.279
205 San Fedele Intelvi	1.229	17	7	41	1	30	—	632	619	1.251
206 San Fermo della Battaglia	1.407	20	15	105	—	67	—	713	737	1.450
207 San Nazzaro Val Cavargna	623	12	8	1	1	18	1	305	305	610
208 Sant'Abbondio	838	10	11	35	2	37	4	405	428	833
209 Santa Maria Hoè	1.132	18	9	26	—	21	—	569	577	1.146
210 Santa Maria Rezzonico . . .	1.476	20	15	15	2	27	—	750	721	1.471
211 Schignano	1.285	18	20	29	—	30	4	618	660	1.278
212 Senna Comasco	572	7	6	63	—	27	—	316	293	609
213 Sirone	1.331	16	6	2	—	29	—	634	680	1.314
214 Sirtori	1.168	21	15	31	—	37	—	599	569	1.168
215 Solbiate	1.397	17	13	53	—	59	—	698	697	1.395
216 Sòrico	1.356	27	13	17	—	19	—	665	703	1.368
217 Sormano	690	8	12	15	—	28	—	316	357	673
218 Stazzona	647	15	8	9	—	2	—	323	338	661
219 Suèglio	344	4	5	12	—	3	—	166	186	352
220 Suello	999	24	12	23	—	16	—	530	488	1.018
221 Taceno	356	3	12	1	—	4	—	177	167	344
222 Tavernerio	2.660	45	21	163	—	131	—	1.329	1.387	2.716
223 Torno	1.260	16	13	59	3	53	—	614	658	1.272
224 Tremènico	442	3	5	1	1	6	—	215	221	436
225 Tremezzo	1.556	16	26	19	1	27	—	716	823	1.539
226 Trezzone	196	2	2	1	—	—	—	104	93	197
227 Turate	5.350	70	80	123	—	130	—	2.693	2.640	5.333
228 Uggiate-Trévano	2.380	41	26	71	—	53	—	1.193	1.220	2.413
229 Valbrona	1.854	30	24	52	—	16	—	941	955	1.896
230 Valgrehentino	2.138	35	26	32	2	52	—	1.071	1.058	2.129
231 Valmadrera	6.493	121	66	192	11	170	—	3.187	3.394	6.581
232 Valmorea	1.433	22	14	71	3	39	—	727	749	1.476
233 Val Rezzo	306	4	5	7	—	8	—	173	131	304
234 Valsolda	1.820	15	14	178	4	86	3	1.004	910	1.914
235 Varenna	954	17	14	33	—	59	—	433	498	931
236 Vèleso	555	8	2	—	—	29	—	264	268	532
237 Vendrogno	642	6	6	14	—	26	—	325	305	630
238 Veniano	932	16	5	28	—	25	—	464	482	946
239 Vercana	658	11	8	6	—	3	—	338	326	664
240 Verdèrio Inferiore	1.350	20	13	40	—	49	—	663	685	1.348
241 Verdèrio Superiore	1.130	14	16	22	—	43	—	552	555	1.107
242 Vertemate con Minòprio . . .	1.917	26	18	166	1	86	—	986	1.020	2.006
243 Vestreno	412	2	4	1	—	15	—	203	193	396
244 Viganò	1.025	13	8	21	—	38	—	497	516	1.013
245 Villa Guàrdia	3.958	52	39	96	3	84	—	1.873	2.113	3.986
246 Zèlbio	364	5	5	8	—	6	—	192	174	366
PROVINCIA	592.169	8.775	6.533	19.067	289	15.514	337	288.713	309.203	597.916

COSENZA

COMUNI	PO- POLA- ZIONE RESI- DENTE al 31 dic. 1957	ISCRIZIONI E CANCELLAZIONI ANAGRAFICHE NELL'ANNO 1958						POPOLAZIONE RESIDENTE al 31 dicembre 1958		
		Per movimento naturale		Per trasferimento di residenza				M	F	MF
		Nati vivi	Morti	Iscritti		Cancellati				
				da altro Comune	dall'e- stero	per altro Comune	per l'este- ro			

PROVINCIA DI COSENZA

1	Acquaformosa	1.791	36	18	21	2	35	8	871	918	1.789
2	Acquappesa	2.360	30	13	34	7	62	—	1.086	1.270	2.356
3	Acri	22.179	529	136	176	2	482	29	11.051	11.188	22.239
4	Aiello Càlabro	5.918	108	28	83	—	105	—	2.926	3.050	5.976
5	Aieta	1.664	30	15	18	3	20	8	766	906	1.672
6	Albidona	2.295	68	18	10	2	21	10	1.189	1.137	2.326
7	Alessàndria del Carretto	1.598	22	17	18	1	30	11	770	811	1.581
8	Altìlia	1.576	26	17	63	—	74	—	747	827	1.574
9	Altomonte	4.780	119	26	70	1	77	108	2.331	2.428	4.759
10	Amantea	11.970	240	62	140	12	162	203	5.873	6.062	11.935
11	Amendolara	3.665	88	16	75	—	93	—	1.876	1.843	3.719
12	Aprigliano	5.425	80	42	179	1	142	—	2.660	2.841	5.501
13	Belmonte Càlabro	4.462	65	60	58	8	59	12	2.090	2.372	4.462
14	Belsito	1.449	34	10	56	—	61	—	701	767	1.468
15	Belvedere Marittimo	10.123	242	59	133	7	159	—	4.966	5.321	10.287
16	Bianchi	2.633	70	18	28	2	63	—	1.343	1.309	2.652
17	Bisignano	9.107	209	51	62	1	155	—	4.595	4.578	9.173
18	Bocchigliero	4.340	112	38	44	—	89	—	2.148	2.221	4.369
19	Bonifati	5.031	125	29	31	—	45	—	2.422	2.691	5.113
20	Buonvicino	3.792	72	36	14	—	48	—	1.814	1.980	3.794
21	Calopezzati	1.652	30	10	16	—	61	21	774	832	1.606
22	Caloveto	1.634	49	13	47	—	37	—	859	821	1.680
23	Campana	4.802	130	32	37	—	133	41	2.397	2.366	4.763
24	Canna	1.693	34	12	11	—	59	—	828	839	1.667
25	Cariati	6.703	208	33	146	—	134	—	3.436	3.454	6.890
26	Carolei	3.503	70	33	103	2	87	128	1.627	1.803	3.430
27	Carpanzano	1.517	28	19	41	—	68	170	652	677	1.329
28	Càsòle Brùzio	1.667	26	10	25	—	53	—	767	888	1.655
29	Cassano allo Iònio	15.439	437	115	224	5	271	—	7.742	7.977	15.719
30	Castiglione Cosentino	2.085	47	17	17	2	61	47	1.014	1.012	2.026
31	Castrolibero	2.477	41	20	59	2	97	175	1.156	1.131	2.287
32	Castrorègio	1.461	29	19	24	—	45	—	698	752	1.450
33	Castrovillari	14.950	299	128	454	29	492	116	7.299	7.697	14.996
34	Cèlico	2.910	57	24	68	—	71	—	1.420	1.520	2.940
35	Cèllara	1.028	29	12	31	1	37	157	398	485	883
36	Cerchiara di Calàbria	4.628	91	34	55	—	123	—	2.282	2.335	4.617
37	Cerisano	2.972	63	32	54	—	51	55	1.411	1.540	2.951
38	Cervicati	1.498	26	11	21	4	72	20	687	759	1.446
39	Cerzeto	2.862	52	19	29	3	44	2	1.425	1.456	2.881
40	Cetraro	9.930	267	66	149	10	194	38	4.772	5.286	10.058
41	Civita	2.041	18	20	61	—	42	—	978	1.080	2.058
42	Cleto	3.536	69	23	66	—	42	—	1.797	1.809	3.606
43	Colòsimi	2.471	47	22	48	3	59	—	1.206	1.282	2.488
44	Corigliano Càlabro	24.853	673	141	337	1	307	139	12.779	12.498	25.277
45	COSENZA	68.231	1.459	428	2.798	5	1.344	43	33.969	36.709	70.678
46	Cropalati	2.218	61	19	43	—	112	15	1.042	1.134	2.176

COSENZA

COMUNI	PO- POLA- ZIONE RESI- DENTE al 31 dic. 1957	ISCRIZIONI E CANCELLAZIONI ANAGRAFICHE NELL'ANNO 1958						POPOLAZIONE RESIDENTE al 31 dicembre 1958		
		Per movimento naturale		Per trasferimento di residenza				M	F	MF
		Nati vivi	Morti	Iscritti		Cancellati				
				da altro Comune	dall'e- stero	per altro Comune	per l'este- ro			
47 Cròsia	2.907	76	12	67	—	47	—	1.468	1.523	2.991
48 Diamante	4.606	87	22	151	—	151	—	2.209	2.462	4.671
49 Dipignano	4.345	85	34	87	—	126	—	2.139	2.218	4.357
50 Domànico	1.496	36	17	32	4	45	—	707	799	1.506
51 Fagnano Castello	6.038	126	44	68	—	64	—	3.042	3.082	6.124
52 Falconara Albanese	2.493	76	17	26	—	77	29	1.172	1.300	2.472
53 Figline Vegliaturo	1.639	25	10	34	2	43	—	782	865	1.647
54 Firmo	2.741	62	30	38	—	31	26	1.377	1.377	2.754
55 Fiumefreddo Brùzio	5.745	139	39	36	—	111	—	2.843	2.927	5.770
56 Francavilla Marittima	3.057	57	17	84	1	68	—	1.410	1.704	3.114
57 Frascineto	2.591	48	20	73	—	31	7	1.253	1.401	2.654
58 Fuscaldo	9.965	224	74	150	27	196	106	4.930	5.060	9.990
59 Grimaldi	4.013	79	38	69	—	67	—	1.940	2.116	4.056
60 Grisolia	3.688	109	26	12	—	67	—	1.863	1.853	3.716
61 Guàrdia Piemontese	1.278	31	10	37	4	32	34	601	673	1.274
62 Lago	6.795	130	54	49	7	129	185	3.218	3.395	6.613
63 Laino Borgo	3.325	75	40	52	—	65	—	1.616	1.731	3.347
64 Laino Castello	1.882	29	14	20	—	59	1	910	947	1.857
65 Lappano	1.384	23	11	27	1	40	—	675	709	1.384
66 Lattàrico	4.525	80	26	106	5	128	44	2.222	2.296	4.518
67 Longobardi	3.901	82	28	19	—	79	—	1.870	2.025	3.895
68 Longobucco	8.553	257	50	93	—	226	—	4.257	4.370	8.627
69 Lungro	4.830	84	31	61	1	116	19	2.385	2.425	4.810
70 Luzzi	9.951	264	49	67	7	295	51	4.769	5.125	9.894
71 Maierà	2.228	53	20	14	—	51	—	1.044	1.180	2.224
72 Malito	2.323	35	27	80	—	55	—	1.171	1.185	2.356
73 Malvito	2.860	84	24	41	2	118	42	1.339	1.464	2.803
74 Mandatoriccio	3.142	81	20	48	1	51	36	1.574	1.591	3.165
75 Mangone	2.263	38	21	95	—	52	—	1.121	1.202	2.323
76 Marano Marchesato	2.702	48	19	71	—	68	60	1.273	1.401	2.674
77 Marano Principato	1.438	39	9	37	1	41	78	716	671	1.387
78 Marzi	1.497	29	9	24	1	41	11	725	765	1.490
79 Mendicino	4.407	70	35	87	1	80	—	2.122	2.328	4.450
80 Mongrassano	2.633	41	17	58	2	83	60	1.264	1.310	2.574
81 Montalto Uffugo	10.692	246	62	220	4	316	48	5.339	5.397	10.736
82 Montegiordano	3.277	95	25	47	1	90	—	1.634	1.671	3.305
83 Morano Càlabro	5.556	91	66	98	5	90	—	2.654	2.940	5.594
84 Mormanno	5.208	102	46	65	—	104	—	2.609	2.616	5.225
85 Mottafollone	2.059	49	17	41	1	65	31	1.024	1.013	2.037
86 Nocera	1.329	32	14	6	—	55	—	641	657	1.298
87 Oriolo	4.538	82	45	62	—	62	2	2.172	2.401	4.573
88 Orsomarso	3.269	72	29	50	—	125	—	1.615	1.622	3.237
89 Paludi	2.126	52	20	18	—	40	4	1.062	1.070	2.132
90 Panettieri	840	20	3	32	—	33	—	419	437	856
91 Pàola	14.932	362	121	359	70	473	376	7.036	7.717	14.753
92 Papsidero	2.582	50	21	22	4	78	—	1.229	1.330	2.559
93 Parenti	3.360	99	25	33	—	159	—	1.660	1.648	3.308
94 Paterno Càlabro	2.587	53	14	56	—	92	99	1.276	1.215	2.491

COSENZA

COMUNI	PO- POLA- ZIONE RESI- DENTE al 31 dic. 1957	ISCRIZIONI E CANCELLAZIONI ANAGRAFICHE NELL'ANNO 1958						POPOLAZIONE RESIDENTE al 31 dicembre 1958		
		Per movimento naturale		Per trasferimento di residenza				M	F	MF
		Nati vivi	Morti	Iscritti		Cancellati				
				da altro Comune	dall'e- stero	per altro Comune	per l'este- ro			
95 Pedace	2.946	60	15	40	3	107	—	1.435	1.492	2.927
96 Pedivigliano	1.837	56	14	63	6	60	79	906	903	1.809
97 Piane Crati	1.333	18	5	35	—	37	—	689	655	1.344
98 Pietrafitta	2.225	39	17	36	—	54	—	1.150	1.079	2.229
99 Pietrapàola	1.644	42	14	12	—	46	—	792	846	1.638
100 Plàtaci	1.845	28	14	2	—	61	—	902	898	1.800
101 Pràia a Mare	2.476	57	15	123	2	105	—	1.245	1.293	2.538
102 Rende	13.604	277	68	480	8	271	9	7.061	6.960	14.021
103 Rocca Imperiale	3.310	94	29	57	—	96	—	1.672	1.664	3.336
104 Roggiano Gravina	7.730	210	42	107	—	147	—	3.958	3.900	7.858
105 Rogliano	7.552	188	55	122	—	207	—	3.679	3.921	7.600
106 Rose	5.158	135	41	86	—	140	—	2.537	2.661	5.198
107 Rosito Capo Spùlico	2.043	50	19	49	—	32	—	1.057	1.034	2.091
108 Rossano	22.255	568	165	399	3	429	6	11.316	11.309	22.625
109 Rota Greca	1.617	26	13	42	5	42	—	759	876	1.635
110 Rovito	2.456	36	22	44	—	66	—	1.209	1.239	2.448
111 San Basile	2.092	18	17	14	—	27	—	1.013	1.067	2.080
112 San Benedetto Ullano	2.638	59	18	31	8	61	—	1.295	1.362	2.657
113 San Cosmo Albanese	1.103	18	8	32	—	50	—	545	550	1.095
114 San Demètrio Corone	5.871	127	40	71	1	163	121	2.878	2.868	5.746
115 San Donato di Ninea	4.856	67	50	29	—	57	—	2.362	2.483	4.845
116 San Fili	3.758	90	43	94	8	125	103	1.732	1.947	3.679
117 Sanginetto	1.919	46	11	60	7	30	26	952	1.013	1.965
118 San Giòrgio Albanese	2.069	26	9	23	—	71	—	1.022	1.016	2.038
119 San Giovanni in Fiore	20.515	524	201	217	2	218	—	10.458	10.381	20.839
120 San Lorenzo Bellizzi	2.149	47	17	10	—	59	—	1.082	1.048	2.130
121 San Lorenzo del Vallo	2.569	83	20	51	4	57	—	1.335	1.295	2.630
122 San Lùcido	6.703	158	38	135	7	197	—	3.293	3.475	6.768
123 San Marco Argentano	8.027	191	44	94	16	252	37	3.976	4.019	7.995
124 San Martino di Finita	2.247	44	20	47	2	43	—	1.103	1.174	2.277
125 San Nicola Arcella	1.154	31	9	33	—	31	—	556	622	1.178
126 San Pietro in Amantea	1.521	29	11	19	1	23	—	759	777	1.536
127 San Pietro in Guarano	4.711	95	33	80	1	124	—	2.254	2.476	4.730
128 San Sosti	3.800	63	29	56	—	100	92	1.818	1.880	3.698
129 Santa Caterina Albanese	2.138	46	20	72	—	75	—	1.027	1.134	2.161
130 Santa Domènica Talao	2.104	43	21	41	3	50	40	969	1.111	2.080
131 Sant'Àgata di Èsaro	3.492	87	35	36	8	74	15	1.754	1.745	3.499
132 Santa Maria	2.932	64	20	54	—	163	—	1.462	1.405	2.867
133 Santa Sofia d'Epiro	3.172	65	16	37	1	117	13	1.557	1.572	3.129
134 Santo Stèfano di Rogliano	1.321	22	6	79	—	81	—	680	655	1.335
135 San Vincenzo La Costa	3.071	60	16	81	4	71	182	1.422	1.525	2.947
136 Saracena	4.766	94	36	50	—	111	—	2.293	2.470	4.763
137 Scala Coeli	2.528	77	13	10	1	32	—	1.163	1.408	2.571
138 Scalea	4.031	96	23	73	5	150	2	1.980	2.050	4.030
139 Scigliano	3.637	72	29	43	—	160	—	1.703	1.860	3.563
140 Serra d'Aiello	964	24	7	11	—	25	—	461	506	967
141 Serra Pedace	1.870	23	10	24	3	64	—	925	921	1.846
142 Spezzano Albanese	6.247	164	57	93	2	142	—	3.101	3.206	6.307

COSENZA-CREMONA

COMUNI	PO- POLA- ZIONE RESI- DENTE al 31 dic. 1957	ISCRIZIONI E CANCELLAZIONI ANAGRAFICHE NELL'ANNO 1958						POPOLAZIONE RESIDENTE al 31 dicembre 1958		
		Per movimento naturale		Per trasferimento di residenza				M	F	MF
		Nati vivi	Morti	Iscritti		Cancellati				
				da altro Comune	dall'e- stero	per altro Comune	per l'este- ro			
143 Spezzano della Sila	5.534	95	25	102	—	143	—	2.743	2.820	5.563
144 Spezzano Piccolo	2.216	47	16	32	—	58	—	1.100	1.121	2.221
145 Tàrsia	3.006	58	20	72	—	72	—	1.488	1.556	3.044
146 Terranova da Sibari	5.153	84	42	74	—	77	—	2.617	2.575	5.192
147 Terravècchia	1.688	48	12	14	—	40	19	854	825	1.679
148 Torano Castello	5.513	137	29	71	—	106	—	2.740	2.846	5.586
149 Tòrtora	3.087	87	20	33	—	70	9	1.496	1.612	3.108
150 Trebisacce	5.835	134	21	153	—	159	—	2.978	2.964	5.942
151 Trenta	2.173	44	15	67	—	97	—	1.080	1.092	2.172
152 Vaccarizzo Albanese	1.909	41	9	33	1	69	20	954	932	1.886
153 Verbicaro	5.989	129	43	53	17	130	54	2.860	3.101	5.961
154 Villapiana	3.034	66	24	45	1	80	1	1.530	1.511	3.041
155 Zumpano	1.792	36	8	26	—	48	—	857	941	1.798
PROVINCIA	731.450	16.395	5.202	13.671	398	16.845	3.733	360.611	375.523	736.134

PROVINCIA DI CREMONA

1 Acquanegra Cremonese	1.742	27	20	116	—	101	—	911	853	1.764
2 Agnadello	2.233	37	20	113	—	212	—	1.103	1.048	2.151
3 Annico	3.832	48	53	146	1	272	—	1.856	1.846	3.702
4 Azzanello	1.578	20	15	103	—	144	—	788	754	1.542
5 Bagnolo Cremasco	2.993	52	37	127	—	115	—	1.535	1.485	3.020
6 Bonemerse	1.086	10	9	124	—	168	—	539	504	1.043
7 Bordolano	1.203	19	10	52	—	98	—	594	572	1.166
8 Ca' d'Andrea	1.708	25	29	150	—	148	—	868	838	1.706
9 Calvatone	1.842	25	26	63	—	88	—	920	896	1.816
10 Camisano	1.360	25	7	60	—	125	—	688	625	1.313
11 Campagnola Cremasca	454	8	1	27	—	40	—	224	224	448
12 Capergnànica	1.828	35	14	45	—	99	—	918	877	1.795
13 Cappella Cantone	1.143	9	10	88	—	158	—	574	498	1.072
14 Cappella de' Picenardi	1.477	24	7	115	—	159	—	744	706	1.450
15 Capralba	1.802	32	14	62	—	133	1	913	835	1.748
16 Casalbuttano ed Uniti	6.321	70	75	333	2	383	—	3.070	3.198	6.268
17 Casale Cremasco Vidolasco	1.342	21	11	55	—	100	—	676	631	1.307
18 Casaletto Ceredano	1.220	22	11	37	—	74	—	611	583	1.194
19 Casaletto di Sopra	765	11	3	109	—	149	—	384	349	733
20 Casaletto Vaprio	1.022	21	11	67	—	111	—	503	485	988
21 Casalmaggiore	14.713	178	179	391	2	582	1	7.066	7.456	14.522
22 Casalmorano	2.285	30	23	98	—	184	—	1.070	1.136	2.206
23 Casteldidone	1.209	16	13	39	2	55	—	612	586	1.198
24 Castel Gabbiano	501	10	5	44	—	64	—	260	226	486
25 Castelleone	8.439	118	86	313	—	512	—	4.125	4.147	8.272
26 Castelveverde	4.623	70	54	262	3	436	—	2.270	2.198	4.468
27 Castelvisconti	1.012	9	11	82	—	126	—	500	466	966
28 Cella Dati	1.812	25	22	134	—	214	4	882	849	1.731
29 Chieve	1.113	20	9	21	—	47	—	573	525	1.098

CREMONA

COMUNI	PO- POLA- ZIONE RESI- DENTE al 31 dic. 1957	ISCRIZIONI E CANCELLAZIONI ANAGRAFICHE NELL'ANNO 1958						POPOLAZIONE RESIDENTE al 31 dicembre 1958		
		Per movimento naturale		Per trasferimento di residenza				M	F	MF
		Nati vivi	Morti	Iscritti		Cancellati				
				da altro Comune	dall'e- stero	per altro Comune	per l'este- ro			
30 Cicognolo	1.100	19	10	55	—	91	—	558	515	1.073
31 Cingia de' Botti	2.190	14	34	115	—	184	—	1.042	1.059	2.101
32 Corte de' Cortesi con Cignone	2.126	31	22	115	—	196	—	1.006	1.048	2.054
33 Corte de' Frati	2.436	40	22	124	—	216	—	1.225	1.137	2.362
34 Credera Rubbiano	2.166	46	21	54	—	178	—	1.082	985	2.067
35 Crema	29.186	472	319	827	—	837	3	14.187	15.139	29.326
36 CREMONA	70.506	850	874	2.744	44	2.017	22	33.047	38.184	71.231
37 Cremosano	1.062	18	13	70	—	77	—	533	527	1.060
38 Crotta d'Adda	1.312	12	17	83	1	135	1	636	619	1.255
39 Cumignano sul Naviglio	757	18	7	53	—	87	—	390	344	734
40 Deròvere	1.118	16	12	94	—	127	—	548	541	1.089
41 Dovera	3.108	54	27	161	—	198	—	1.578	1.520	3.098
42 Drizzona	1.254	18	11	112	1	113	1	648	612	1.260
43 Fiesco	1.174	23	3	49	—	106	—	609	528	1.137
44 Formigara	1.557	26	14	126	—	154	—	804	737	1.541
45 Gabbioneta Binanuova	1.781	20	17	95	—	87	—	897	895	1.792
46 Gadesco Pieve Delmona	2.357	34	28	164	—	194	—	1.213	1.120	2.333
47 Genivolta	2.146	31	18	161	—	241	—	1.049	1.030	2.079
48 Gerre de' Caprioli	773	8	9	66	—	66	—	402	370	772
49 Gòmbito	998	12	8	49	—	106	—	485	460	945
50 Grontardo	1.948	26	25	137	—	169	12	964	941	1.905
51 Grumello Cremonese ed Uniti	3.271	43	43	166	1	241	—	1.586	1.611	3.197
52 Gussola	3.546	44	46	129	—	147	—	1.771	1.755	3.526
53 Isola Dovarese	1.945	18	34	18	—	78	—	902	967	1.869
54 Izano	1.547	26	18	50	—	73	—	771	761	1.532
55 Madignano	1.750	28	16	38	—	123	—	850	827	1.677
56 Malagnino	1.435	15	14	74	—	170	—	693	647	1.340
57 Martignana di Po	1.590	24	15	104	—	100	—	812	791	1.603
58 Monte Cremasco	736	15	10	28	—	42	—	363	364	727
59 Montòdine	2.246	35	22	71	—	92	—	1.166	1.072	2.238
60 Moscazzano	997	18	9	51	—	94	—	517	446	963
61 Motta Baluffi	1.919	31	18	77	—	143	—	919	947	1.866
62 Offanengo	3.405	69	35	89	—	133	—	1.730	1.665	3.395
63 Olmeneta	1.407	26	19	124	—	193	1	682	662	1.344
64 Ostiano	3.705	47	49	78	—	108	—	1.724	1.949	3.673
65 Paderno Ponchielli	3.561	56	25	201	1	306	1	1.743	1.744	3.487
66 Palazzo Pignano	2.360	46	23	64	—	132	—	1.211	1.104	2.315
67 Pandino	4.923	69	53	246	—	253	—	2.474	2.458	4.932
68 Persico Dòsimo	3.334	55	25	266	—	309	—	1.682	1.639	3.321
69 Pescarolo ed Uniti	2.470	27	32	118	—	146	—	1.221	1.216	2.437
70 Pessina Cremonese	2.080	32	28	191	1	266	—	1.046	964	2.010
71 Piadena	4.028	50	46	195	1	200	—	1.954	2.074	4.028
72 Pianengo	1.240	26	12	51	—	64	—	649	592	1.241
73 Pierànica	635	9	7	16	—	14	—	331	308	639
74 Pieve d'Olmi	2.005	24	21	198	—	249	—	988	969	1.957
75 Pieve San Giacomo	2.444	31	25	166	—	228	—	1.218	1.170	2.388
76 Pizzighettone	7.635	95	64	360	1	390	—	4.017	3.620	7.637

CREMONA-CUNEO

COMUNI	PO- POLA- ZIONE RESI- DENTE al 32 dic. 1957	ISCRIZIONI E CANCELLAZIONI ANAGRAFICHE NELL'ANNO 1958						POPOLAZIONE RESIDENTE al 31 dicembre 1958		
		Per movimento naturale		Per trasferimento di residenza				M	F	MF
		Nati vivi	Morti	Iscritti		Cancellati				
				da altro Comune	dall'e- stero	per altro Comune	per l'este- ro			
77 Pozzaglio ed Uniti	2.389	47	27	156	—	275	—	1.165	1.125	2.290
78 Quintano	443	5	3	6	—	35	—	211	205	416
79 Ricengo	1.388	24	9	108	—	150	—	711	650	1.361
80 Ripalta Arpina	938	19	6	50	—	61	—	486	454	940
81 Ripalta Cremasca	2.551	43	26	77	—	154	—	1.312	1.179	2.491
82 Ripalta Guerina	417	12	4	18	—	18	—	218	207	425
83 Rivarolo del Re ed Uniti	3.274	33	31	98	—	183	—	1.617	1.574	3.191
84 Rivolta d'Adda	6.667	91	83	290	—	316	—	3.276	3.373	6.649
85 Robecco d'Öglio	2.974	43	35	171	—	190	—	1.473	1.490	2.963
86 Romanengo	2.591	42	31	180	—	235	—	1.266	1.281	2.547
87 Salvirola	1.074	15	8	77	—	119	—	526	513	1.039
88 San Bassano	2.182	34	31	108	—	152	—	1.085	1.056	2.141
89 San Daniele Po	2.455	29	33	104	—	179	—	1.217	1.159	2.376
90 San Giovanni in Croce	2.400	33	30	153	—	197	—	1.155	1.204	2.359
91 San Martino del Lago	1.067	16	7	71	2	85	—	544	520	1.064
92 Scandolara Ravara	2.688	36	45	93	—	172	5	1.276	1.319	2.595
93 Scandolara Ripa d'Öglio	1.029	11	13	48	—	65	—	515	495	1.010
94 Sergnano	2.378	32	28	111	—	125	—	1.230	1.138	2.368
95 Sesto ed Uniti	3.774	45	37	228	—	377	—	1.798	1.835	3.633
96 Solarolo Rainèrio	1.807	16	19	78	—	95	8	870	909	1.779
97 Soncino	9.102	158	97	324	—	625	—	4.361	4.501	8.862
98 Soresina	10.996	133	139	400	2	476	—	5.259	5.657	10.916
99 Sospiro	4.015	40	84	479	—	354	2	2.069	2.025	4.094
100 Spinadesco	1.804	19	18	89	—	126	—	913	855	1.768
101 Spineda	1.090	16	16	38	—	131	—	492	505	997
102 Spino d'Adda	3.179	59	35	207	—	240	—	1.639	1.531	3.170
103 Stagno Lombardo	3.175	40	32	191	—	244	—	1.605	1.525	3.130
104 Ticengo	807	17	3	120	—	122	—	404	415	819
105 Torlino	676	13	12	32	—	63	—	319	327	646
106 Tornata	1.045	18	13	63	—	95	—	513	505	1.018
107 Torre de' Picenardi	2.900	38	32	181	1	222	—	1.416	1.450	2.866
108 Torricella del Pizzo	1.522	15	16	67	2	108	—	738	744	1.482
109 Trescore Cremasco	2.045	48	13	37	—	42	—	1.043	1.032	2.075
110 Trigolo	2.329	34	25	167	—	252	—	1.117	1.136	2.253
111 Vaiano Cremasco	2.644	65	27	62	—	95	—	1.347	1.302	2.649
112 Vailate	3.187	44	29	37	—	66	—	1.567	1.606	3.173
113 Vescovato	4.158	48	52	170	—	319	—	1.974	2.031	4.005
114 Volongo	1.105	14	13	20	—	38	2	540	546	1.086
115 Voltido	1.131	7	12	99	—	115	—	576	534	1.110
PROVINCIA	371.323	5.216	4.179	17.007	68	21.886	64	181.543	185.942	367.485

PROVINCIA DI CUNEO

1 Accèglio	757	7	17	22	—	28	—	372	369	741
2 Aisone	540	6	8	2	—	15	—	266	259	525
3 Alba	19.189	286	204	1.217	13	790	5	9.455	10.251	19.706
4 Albaretto della Torre	360	6	1	5	—	37	—	179	154	333

CUNEO

COMUNI	PO- POLA- ZIONE RESI- DENTE al 31 dic. 1957	ISCRIZIONI E CANCELLAZIONI ANAGRAFICHE NELL'ANNO 1958						POPOLAZIONE RESIDENTE al 31 dicembre 1958		
		Per movimento naturale		Per trasferimento di residenza				M	F	MF
		Nati vivi	Morti	Iscritti		Cancellati				
				da altro Comune	dall'e- stero	per altro Comune	per l'este- ro			
5 Alto.	260	—	3	3	—	5	—	133	122	255
6 Argentera	275	—	3	9	—	26	—	132	123	255
7 Arguello.	199	1	2	1	—	17	—	104	78	182
8 Bagnasco	1.586	21	24	49	2	39	—	770	825	1.595
9 Bagnolo Piemonte	4.998	65	47	89	3	140	2	2.527	2.439	4.966
10 Baldissero d'Alba.	1.023	16	7	25	—	44	—	517	496	1.013
11 Barbaresco.	1.396	15	15	51	—	70	1	337	304 (a)	641
12 Barge	7.732	102	102	179	—	237	1	3.775	3.898	7.673
13 Barolo.	839	10	8	58	1	59	—	411	430	841
14 Bastia Mondovì	921	8	12	28	—	51	—	476	418	894
15 Battifollo	532	1	8	2	—	8	—	281	238	519
16 Beinette.	1.859	24	16	47	1	72	1	920	922	1.842
17 Bellino	587	5	4	1	—	4	—	265	320	585
18 Belvedere Langhe	472	2	5	4	—	12	—	258	203	461
19 Bene Vagienna.	4.384	43	44	99	1	182	2	2.159	2.140	4.299
20 Benevello	378	8	5	16	—	20	—	206	171	377
21 Bèrgolo	229	—	2	6	—	5	—	123	105	228
22 Bernezzo	2.179	31	32	58	3	81	3	1.045	1.110	2.155
23 Bonvicino	393	3	3	6	—	38	—	187	174	361
24 Borgomale.	465	5	7	3	—	26	—	249	191	440
25 Borgo San Dalmazzo	6.260	68	68	292	9	246	21	3.113	3.181	6.294
26 Bòsia	403	6	2	13	—	35	—	202	183	385
27 Bossolasco.	887	10	14	33	1	54	—	446	417	863
28 Bòves.	8.161	93	108	139	6	161	8	3.903	4.219	8.122
29 Bra.	18.641	217	206	672	22	620	8	8.957	9.761	18.718
30 Briàglia	427	4	4	20	6	27	—	233	193	426
31 Briga Alta.	251	1	2	10	1	20	—	125	116	241
32 Brondello	651	2	4	3	—	14	—	364	274	638
33 Brossasco	1.856	16	20	8	5	52	—	978	835	1.813
34 Busca.	8.037	130	101	191	7	280	9	3.929	4.046	7.975
35 Camerana	1.384	13	16	27	—	59	—	673	676	1.349
36 Camo	328	2	5	14	—	30	—	166	143	309
37 Canale.	4.365	62	61	136	4	135	—	2.105	2.266	4.371
38 Canòsio	275	4	2	1	5	9	—	140	134	274
39 Capràuna	342	6	6	—	—	—	—	159	183	342
40 Caràglia	5.217	79	86	151	5	196	11	2.510	2.649	5.159
41 Caramagna Piemonte	2.032	20	29	52	—	54	—	986	1.035	2.021
42 Cardè	1.406	21	16	75	—	98	—	722	666	1.388
43 Carrù	4.167	46	48	116	4	109	—	1.997	2.179	4.176
44 Cartignano.	406	4	6	11	—	12	—	189	214	403
45 Casalgrasso	1.107	15	20	57	—	31	—	569	559	1.128
46 Castagnito	994	7	15	26	—	42	—	466	504	970
47 Casteldelfino	721	11	9	14	1	32	1	376	329	705
48 Castellar.	230	3	3	—	—	—	—	134	96	230
49 Castelletto Stura	1.298	18	16	26	—	59	—	656	611	1.267
50 Castelletto Uzzone	666	6	9	14	—	41	—	341	295	636
51 Castellinaldo.	1.120	15	15	20	—	49	—	545	546	1.091
52 Castellino Tànarò.	690	4	5	16	1	35	—	356	315	671

(a) Popolazione ceduta al nuovo comune di Trèiso (M. 381, F. 354, MF. 735).

CUNEO

COMUNI	PO- POLA- ZIONE RESI- DENTE al 31 dic. 1957	ISCRIZIONI E CANCELLAZIONI ANAGRAFICHE NELL'ANNO 1958						POPOLAZIONE RESIDENTE al 31 dicembre 1958		
		Per movimento naturale		Per trasferimento di residenza				M	F	MF
		Nati vivi	Morti	Iscritti		Cancellati				
				da altro Comune	dall'e- stero	per altro Comune	per l'este- ro			
53 Castelmagno	380	2	4	5	—	12	—	216	155	371
54 Castelnovo di Ceva	262	3	3	—	—	14	—	134	114	248
55 Castiglione Falletto	531	10	6	14	—	29	—	279	241	520
56 Castiglione Tinella	1.335	17	14	54	—	61	—	661	670	1.331
57 Cástino	1.010	16	10	45	—	53	—	531	477	1.008
58 Cavallerleone	845	11	4	52	—	52	—	419	433	852
59 Cavallermaggiore	4.120	74	41	143	—	180	—	2.074	2.042	4.116
60 Celle di Macra	628	7	13	9	—	34	—	298	299	597
61 Centallo	4.770	69	40	111	—	208	2	2.372	2.328	4.700
62 Ceresole Alba	1.612	21	23	82	—	102	—	823	767	1.590
63 Cerretto delle Langhe	600	8	6	20	—	23	—	326	273	599
64 Cervasca	2.550	36	34	80	1	108	—	1.265	1.260	2.525
65 Cervere	1.811	16	11	51	—	106	1	895	865	1.760
66 Ceva	5.209	63	58	209	—	270	—	2.613	2.540	5.153
67 Cherasco	7.049	85	74	149	6	263	—	3.607	3.345	6.952
68 Chiusa di Pè시오	4.082	45	56	92	4	106	8	1.956	2.097	4.053
69 Cigliè	445	6	2	13	—	14	—	234	214	448
70 Cissone	320	1	—	15	—	22	—	176	138	314
71 Clavesana	1.712	14	16	49	—	62	—	861	836	1.697
72 Cornelianò d'Alba	1.760	20	17	63	3	69	1	915	844	1.759
73 Cortemilia	2.747	29	28	72	—	89	6	1.371	1.354	2.725
74 Cossano Belbo	1.687	19	21	52	3	107	8	828	797	1.625
75 Costigliole Saluzzo	2.866	40	24	67	1	79	1	1.405	1.465	2.870
76 Cravanzana	652	2	5	21	—	22	—	337	311	648
77 Crissolo	477	7	11	33	—	18	—	249	239	488
78 CÙNEO	43.306	638	400	1.957	42	1.384	9	20.904	23.246	44.150
79 Demonte	3.079	30	42	64	2	104	8	1.555	1.466	3.021
80 Diano d'Alba	2.356	18	29	125	—	139	—	1.193	1.138	2.331
81 Dogliani	4.950	66	61	97	2	184	3	2.473	2.394	4.867
82 Dronero	6.645	89	87	251	4	206	2	3.218	3.476	6.694
83 Elva	512	3	7	8	1	9	—	246	262	508
84 Entràcque	1.218	14	24	37	—	49	1	625	570	1.195
85 Envie	2.049	25	17	28	—	57	3	1.020	1.005	2.025
86 Farigliano	2.055	26	22	62	2	102	2	1.035	984	2.019
87 Fàule	453	11	1	34	—	39	—	235	223	458
88 Feisòglio	679	4	10	10	—	36	—	343	304	647
89 Fossano	20.055	289	174	611	15	658	9	9.986	10.143	20.129
90 Frabosa Soprana	2.436	32	30	31	—	86	2	1.239	1.142	2.381
91 Frabosa Sottana	1.402	15	11	28	—	53	—	718	663	1.381
92 Fràssino	965	5	11	9	—	19	1	497	451	948
93 Gaiola	466	2	6	9	—	10	—	231	230	461
94 Gambasca	459	9	7	12	—	13	—	225	235	460
95 Garèssio	6.373	73	80	83	3	149	—	3.131	3.172	6.303
96 Gènola	1.536	18	11	46	—	71	—	783	735	1.518
97 Gorzegno	793	15	9	10	—	34	—	393	382	775
98 Gottasecca	436	6	4	6	—	25	—	224	195	419
99 Govone	2.432	28	27	57	—	73	—	1.195	1.222	2.417
100 Grinzane Cavour	796	13	8	40	—	38	—	400	403	803

CUNEO

COMUNI	PO- POLA- ZIONE RESI- DENTE al 31 dic. 1957	ISCRIZIONI E CANCELLAZIONI ANAGRAFICHE NELL'ANNO 1958						POPOLAZIONE RESIDENTE al 31 dicembre 1958		
		Per movimento naturale		Per trasferimento di residenza				M	F	MF
		Nati vivi	Morti	Iscritti		Cancellati				
				da altro Comune	dall'e- stero	per altro Comune	per l'este- ro			
101 Guarene	1.988	28	33	92	1	65	—	1.017	994	2.011
102 Igliaio	216	1	2	10	—	11	—	119	95	214
103 Isasca	266	7	3	1	—	9	—	143	119	262
104 Lagnasco	1.599	23	15	58	—	57	—	828	780	1.608
105 La Morra	3.000	32	28	72	—	159	—	1.490	1.427	2.917
106 Lèquio Bèrria	858	13	6	29	—	25	—	468	401	869
107 Lèquio Tanaro	1.051	7	9	11	—	48	—	541	471	1.012
108 Lesegno	1.062	12	21	32	1	48	1	539	498	1.037
109 Lèvice	822	17	10	10	—	35	—	420	384	804
110 Limone Piemonte	1.947	24	27	93	5	102	15	1.024	901	1.925
111 Lisio	506	4	4	10	—	27	1	249	239	488
112 Macra	449	2	9	19	—	38	—	208	215	423
113 Magliano Alfieri	1.427	17	19	34	—	52	—	695	712	1.407
114 Magliano Alpi	2.150	31	32	109	—	66	—	1.112	1.080	2.192
115 Mango	1.821	15	22	51	—	93	—	900	872	1.772
116 Manta	1.772	23	35	66	7	69	—	886	878	1.764
117 Marene	2.124	32	18	67	—	139	—	1.032	1.034	2.066
118 Margarita	1.299	13	10	31	—	37	4	676	616	1.292
119 Màrmora	377	4	6	10	—	8	—	198	179	377
120 Marsàglia	739	6	8	22	—	43	—	382	334	716
121 Martiniana Po	1.003	6	11	12	—	30	—	517	463	980
122 Melle	1.294	19	14	8	7	21	90	644	559	1.203
123 Moiola	511	5	8	3	—	8	—	268	235	503
124 Mombarcaro	910	6	12	29	—	58	—	460	415	875
125 Mombasiglio	803	5	6	30	1	30	—	407	396	803
126 Monastero di Vasco	1.705	21	22	25	—	52	—	829	848	1.677
127 Monasterolo Casotto	409	7	7	1	—	16	—	213	181	394
128 Monasterolo di Savigliano	1.249	18	12	35	—	55	—	632	603	1.235
129 Monchiero	609	6	9	26	—	34	—	321	277	598
130 Mondovì	20.771	227	225	638	21	764	14	9.825	10.829	20.654
131 Monesiglio	1.217	7	16	45	—	48	—	581	624	1.205
132 Monforte d'Alba	2.696	27	24	88	—	131	—	1.418	1.238	2.656
133 Montà	3.431	46	40	46	—	94	—	1.678	1.711	3.389
134 Montaldo di Mondovì	1.255	17	24	17	—	36	—	638	591	1.229
135 Montaldo Roero	1.158	15	19	27	—	25	—	578	578	1.156
136 Montanera	857	15	13	6	—	19	—	419	427	846
137 Montelupo Albese	518	5	6	17	—	42	—	266	226	492
138 Montemale di Cuneo	616	11	7	9	—	14	—	326	289	615
139 Monterosso Grana	1.438	9	23	8	1	36	—	743	654	1.397
140 Monteu Roero	2.009	21	30	41	1	75	—	1.032	935	1.967
141 Montezèmolò	374	2	4	9	—	20	—	203	158	361
142 Monticello d'Alba	1.732	23	20	35	—	51	—	871	848	1.719
143 Moretta	3.108	46	37	107	—	114	—	1.545	1.565	3.110
144 Morozzo	1.995	28	16	47	—	88	—	994	972	1.966
145 Murazzano	1.750	14	25	30	—	74	—	870	825	1.695
146 Murello	1.257	23	17	120	—	135	—	641	607	1.248
147 Narzole	3.220	38	44	81	5	117	2	1.604	1.577	3.181
148 Nèive	3.094	29	49	114	—	122	—	1.557	1.509	3.066

CUNEO

COMUNI	PO- POLA- ZIONE RESI- DENTE al 31 dic. 1957	ISCRIZIONI E CANCELLAZIONI ANAGRAFICHE NELL'ANNO 1958						POPOLAZIONE RESIDENTE al 31 dicembre 1958		
		Per movimento naturale		Per trasferimento di residenza				M	F	MF
		Nati vivi	Morti	Iscritti		Cancellati				
				da altro Comune	dall'e- stero	per altro Comune	per l'este- ro			
149 Neviglie	645	9	6	24	—	36	—	300	336	636
150 Niella Belbo	737	11	4	5	—	41	—	368	340	708
151 Niella Tanaro	1.389	12	20	31	5	64	6	653	694	1.347
152 Novello	1.163	9	12	42	1	61	—	572	570	1.142
153 Nucetto	617	8	9	11	—	23	—	323	281	604
154 Oncino	418	1	9	17	—	20	—	227	180	407
155 Ormea	4.178	43	63	47	1	84	20	2.038	2.064	4.102
156 Ostana	451	1	6	9	2	16	—	228	213	441
157 Paesana	4.611	57	69	38	5	95	—	2.283	2.264	4.547
158 Pagno	635	6	8	8	—	8	—	328	305	633
159 Pamparato	1.492	15	16	16	—	45	—	730	732	1.462
160 Paroldo	572	5	6	13	—	21	—	302	261	563
161 Perletto	641	6	8	27	—	52	—	329	285	614
162 Perlo	319	3	5	5	—	5	—	168	149	317
163 Peveragno	4.989	55	60	85	14	105	14	2.429	2.535	4.964
164 Pezzolo Valle Uzzone	993	9	12	17	—	56	—	506	445	951
165 Pianfei	1.743	25	18	47	—	81	10	858	848	1.706
166 Piasco	2.399	33	29	47	1	90	—	1.112	1.249	2.361
167 Pietrapòrzio	276	5	1	21	—	16	—	148	137	285
168 Piòbesi d'Alba	514	9	6	3	—	18	—	244	258	502
169 Piozzo	1.331	13	18	17	—	33	1	649	660	1.309
170 Pocapaglia	2.304	29	29	39	—	57	—	1.180	1.106	2.286
171 Polonghera	1.251	17	17	27	—	57	—	584	637	1.221
172 Pontechianale	485	1	10	13	1	18	—	219	253	472
173 Pradleves	741	10	9	18	1	24	—	402	335	737
174 Prazzo	885	9	15	14	—	29	2	438	424	862
175 Priero	803	10	4	19	1	36	—	425	368	793
176 Priocca	2.052	26	30	34	—	45	—	1.026	1.011	2.037
177 Priola	1.256	12	12	42	—	52	7	619	620	1.239
178 Prunetto	1.035	13	13	26	—	44	—	549	468	1.017
179 Racconigi	8.647	95	137	541	3	474	—	4.235	4.440	8.675
180 Revello	4.480	66	57	115	2	193	—	2.199	2.214	4.413
181 Rifreddo	898	12	7	12	—	21	—	464	430	894
182 Rittana	586	9	4	4	1	13	—	318	265	583
183 Roàschia	795	12	13	9	—	32	—	412	359	771
184 Roàscio	332	4	3	13	—	15	—	175	156	331
185 Robilante	2.194	25	29	28	3	41	—	1.111	1.069	2.180
186 Roburent	1.111	9	13	19	—	20	—	587	519	1.106
187 Roccabruna	1.757	20	23	27	3	51	—	862	871	1.733
188 Rocca Cigliè	380	5	4	4	—	11	—	210	164	374
189 Rocca de' Baldi	2.303	33	33	65	—	105	—	1.139	1.124	2.263
190 Roccaforte Mondovì	2.166	25	32	52	—	78	1	1.099	1.033	2.132
191 Roccasparvera	798	4	19	15	—	31	—	420	347	767
192 Roccavione	2.487	24	24	35	3	52	—	1.269	1.204	2.473
193 Rocchetta Belbo	305	4	6	22	—	15	—	166	144	310
194 Roddi	1.009	9	10	18	—	34	—	516	476	992
195 Roddino	660	10	8	31	—	37	—	370	286	656
196 Rodello	651	4	5	18	—	48	—	338	282	620

CUNEO

COMUNI	PO- POLA- ZIONE RESI- DENTE al 31 dic. 1957	ISCRIZIONI E CANCELLAZIONI ANAGRAFICHE NELL'ANNO 1958						POPOLAZIONE RESIDENTE al 31 dicembre 1958		
		Per movimento naturale		Per trasferimento di residenza				M	F	MF
		Nati vivi	Morti	Iscritti		Cancellati				
				da altro Comune	dall'e- stero	per altro Comune	per l'este- ro			
197 Rossana	1.494	14	8	12	1	26	—	753	734	1.487
198 Ruffa	489	6	6	4	—	22	—	249	222	471
199 Sale delle Langhe	906	11	14	34	—	41	—	457	439	896
200 Sale San Giovanni	467	5	7	14	—	23	—	255	201	456
201 Saliceto	2.118	17	21	53	—	89	—	1.019	1.059	2.078
202 Salmour	673	6	7	23	—	32	—	355	308	663
203 Saluzzo	16.318	193	187	742	9	686	8	7.997	8.384	16.381
204 Sambuco	223	4	2	6	3	6	1	121	106	227
205 Sampèyre	2.863	22	40	52	9	54	5	1.410	1.437	2.847
206 San Benedetto Belbo	316	6	3	6	—	11	—	175	139	314
207 San Damiano Macra	1.872	19	25	26	2	64	6	927	897	1.824
208 Sanfrè	1.743	28	17	70	—	63	—	892	869	1.761
209 Sanfront	3.141	41	37	37	2	73	62	1.580	1.469	3.049
210 San Michele Mondovì	1.676	18	20	50	—	90	—	843	791	1.634
211 Sant'Albano Stura	1.971	29	14	29	2	81	—	1.003	933	1.936
212 Santa Vittoria d'Alba	1.520	31	10	83	—	46	—	781	797	1.578
213 Santo Stèfano Belbo	4.161	61	35	141	—	218	—	2.107	2.003	4.110
214 Santo Stèfano Roero	1.699	10	21	16	—	59	—	872	773	1.645
215 Savigliano	18.006	219	202	508	10	711	4	8.801	9.025	17.826
216 Scagnello	388	5	5	2	—	18	1	202	169	371
217 Scarnafigi	2.307	36	17	96	—	109	—	1.202	1.111	2.313
218 Serralunga d'Alba	825	4	11	84	—	55	—	443	404	847
219 Serravalle Langhe	522	6	10	18	—	25	—	266	245	511
220 Sniò	637	3	4	36	—	46	—	336	290	626
221 Somano	712	12	8	14	2	29	—	371	332	703
222 Sommariva del Bosco	5.178	55	57	177	—	201	—	2.530	2.622	5.152
223 Sommariva Perno	2.194	32	21	66	1	54	—	1.135	1.083	2.218
224 Stroppò	551	4	13	4	—	11	—	266	269	535
225 Tarantasca	1.619	29	16	42	—	84	—	796	794	1.590
226 Torre Bòrmida	497	6	8	10	—	19	—	253	233	486
227 Torre Mondovì	1.069	12	18	13	2	45	—	516	517	1.033
228 Torre San Giòrgio	635	5	11	12	—	24	—	309	308	617
229 Torresina	248	5	7	2	—	1	—	127	120	247
230 Trèiso	—	4	3	23	—	11	—	388	360 (a)	748
231 Trezzo Tinella	644	9	8	47	—	84	—	325	283	608
232 Trinità	2.523	31	19	57	1	83	—	1.264	1.246	2.510
233 Valdieri	1.444	18	16	24	1	30	3	736	702	1.438
234 Valgrana	1.075	14	14	11	2	23	—	549	516	1.065
235 Valloriate	761	5	8	4	4	1	17	414	334	748
236 Valmala	319	2	3	1	—	19	—	157	143	300
237 Venasca	2.002	21	18	40	—	50	1	1.033	961	1.994
238 Verduno	540	4	5	14	—	25	—	271	257	528
239 Vernante	2.065	37	25	34	—	46	10	1.067	988	2.055
240 Verzuolo	5.976	72	55	183	—	178	—	2.950	3.048	5.998
241 Vezza d'Alba	2.124	36	28	37	—	62	—	1.078	1.029	2.107
242 Vicoforte	2.741	34	35	112	1	95	—	1.359	1.399	2.758
243 Vignolo	1.297	12	19	26	1	35	—	651	631	1.282
244 Villafalletto	3.473	64	26	104	—	172	1	1.693	1.749	3.442

(a) Popolazione proveniente dal comune di Barbaresco (M. 381, F. 354, MF. 735).

CUNEO-ENNA-FERRARA

COMUNI	PO- POLA- ZIONE RESI- DENTE al 31 dic. 1957	ISCRIZIONI E CANCELLAZIONI ANAGRAFICHE NELL'ANNO 1958						POPOLAZIONE RESIDENTE al 31 dicembre 1958		
		Per movimento naturale		Per trasferimento di residenza				M	F	MF
		Nati vivi	Morti	Iscritti		Cancellati				
				da altro Comune	dall'e- stero	per altro Comune	per l'este- ro			
245 Villanova Mondovì	3.575	44	38	103	1	123	—	1.720	1.842	3.562
246 Villanova Solaro	1.278	17	25	48	—	116	—	586	616	1.202
247 Villar San Costanzo	1.801	23	16	23	1	55	24	916	837	1.753
248 Vinadio	1.402	14	17	52	2	42	12	702	697	1.399
249 Viola	924	11	11	7	1	48	—	446	438	884
250 Vottignasco	863	14	10	22	—	40	—	441	408	849
PROVINCIA	553.597	6.877	6.363	16.958	345	20.644	483	274.430	275.857	550.287

PROVINCIA DI ENNA

1 Agira	16.022	416	149	214	7	512	166	7.831	8.001	15.832
2 Aidone	10.422	284	96	199	—	319	—	5.296	5.194	10.490
3 Assoro	6.091	182	59	55	4	183	2	3.076	3.012	6.088
4 Barrafranca	15.419	361	146	166	1	208	—	7.896	7.697	15.593
5 Calascibetta	8.193	173	79	148	2	189	4	4.156	4.088	8.244
6 Catenanuova	4.413	138	37	60	—	163	—	2.263	2.148	4.411
7 Centùripe	10.760	258	113	140	—	348	—	5.301	5.396	10.697
8 Cerami	4.789	99	42	35	—	88	—	2.455	2.338	4.793
9 ENNA	29.130	605	267	728	10	713	—	14.733	14.760	29.493
10 Gagliano Castelferrato	4.912	123	48	108	—	143	9	2.546	2.397	4.943
11 Leonforte	18.947	535	198	239	—	555	171	9.332	9.465	18.797
12 Nicosia	19.895	435	159	322	3	798	39	10.021	9.638	19.659
13 Nissoria	3.307	99	27	37	12	92	30	1.640	1.666	3.306
14 Piazza Armerina	28.346	686	291	603	14	1.068	19	14.067	14.204	28.271
15 Pietraperzia	14.719	334	146	126	—	246	—	7.381	7.406	14.787
16 Regalbuto	12.454	312	116	300	5	452	60	6.285	6.158	12.443
17 Sperlinga	1.561	35	15	53	1	71	25	774	765	1.539
18 Troina	14.549	308	116	89	—	517	—	7.197	7.116	14.313
19 Valguarnera Caropepe	16.575	351	161	235	24	433	3	8.426	8.162	16.588
20 Villarosa	11.014	285	116	211	4	323	9	5.562	5.504	11.066
PROVINCIA	251.518	6.019	2.381	4.068	87	7.421	537	126.238	125.115	251.353

PROVINCIA DI FERRARA

1 Argenta	30.623	461	257	759	6	1.115	—	15.208	15.269	30.477
2 Berra	11.421	166	96	303	—	806	12	5.388	5.588	10.976
3 Bondeno	25.518	334	199	492	4	1.280	15	12.372	12.482	24.854
4 Cento	25.178	316	199	482	14	612	—	12.456	12.723	25.179
5 Codigoro	18.447	288	134	666	—	1.265	—	9.059	8.943	18.002
6 Comacchio	16.396	359	122	465	3	443	—	8.548	8.110	16.658
7 Copparo	24.931	346	197	730	1	1.855	—	11.929	12.027	23.956
8 FERRARA	144.801	1.969	1.274	4.414	61	3.038	225	70.849	75.859	146.708
9 Formignana	9.936	141	95	383	—	736	—	4.762	4.867	9.629
10 Iolanda di Savoia	8.733	144	52	638	—	1.002	—	4.285	4.176	8.461

FERRARA-FIRENZE

COMUNI	PO- POLA- ZIONE RESI- DENTE al 31 dic. 1957	ISCRIZIONI E CANCELLAZIONI ANAGRAFICHE NELL'ANNO 1958						POPOLAZIONE RESIDENTE al 31 dicembre 1958		
		Per movimento naturale		Per trasferimento di residenza				M	F	MF
		Nati vivi	Morti	Iscritti		Cancellati				
				da altro Comune	dall'e- stero	per altro Comune	per l'este- ro			
11 Lagosanto	5.785	113	47	213	—	480	—	2.798	2.786	5.584
12 Massafiscaglia	7.352	104	50	239	—	586	—	3.570	3.489	7.059
13 Mè sola	15.853	286	126	399	—	912	6	7.827	7.667	15.494
14 Migliarino	10.750	163	102	275	—	893	—	5.122	5.071	10.193
15 Ostellato	10.094	172	54	311	—	778	—	4.963	4.782	9.745
16 Poggio Renatico	9.044	135	72	394	—	531	—	4.508	4.462	8.970
17 Portomaggiore	24.627	355	225	623	2	1.245	—	12.179	11.958	24.137
18 Ro Ferrarese	6.637	96	71	227	1	472	—	3.216	3.202	6.418
19 Sant'Agostino	9.546	123	96	286	2	344	—	4.600	4.917	9.517
20 Vigarano Mainarda	7.085	92	62	258	—	349	—	3.492	3.532	7.024
PROVINCIA	422.757	6.163	3.530	12.557	94	18.742	258	207.131	211.910	419.041

PROVINCIA DI FIRENZE

1 Bagno a Ripoli	18.286	247	218	725	1	807	—	8.998	9.236	18.234
2 Barberino di Mugello	9.654	111	99	611	—	704	—	4.855	4.718	9.573
3 Barberino Val d'Elsa	5.442	57	73	313	—	481	—	2.719	2.539	5.258
4 Borgo San Lorenzo	15.724	214	149	409	4	827	2	7.791	7.582	15.373
5 Calenzano	8.665	132	94	426	2	506	—	4.382	4.243	8.625
6 Campi Bisenzio	16.600	214	182	715	5	451	—	8.328	8.573	16.901
7 Cantagallo	4.011	41	37	102	3	205	1	1.975	1.939	3.914
8 Capraia e Limite	4.120	70	40	128	—	169	—	2.019	2.090	4.109
9 Carmignano	12.313	134	162	384	1	472	—	6.049	6.149	12.198
10 Castelfiorentino	15.050	165	181	729	6	524	—	7.510	7.735	15.245
11 Cerreto Guidi	8.273	103	75	358	—	395	—	4.178	4.086	8.264
12 Certaldo	12.640	155	126	718	—	525	1	6.372	6.489	12.861
13 Dicomano	4.132	59	40	194	—	212	—	2.088	2.045	4.133
14 Empoli	33.037	414	351	1.608	2	564	8	16.612	17.526	34.138
15 Fièsole	12.473	140	132	766	—	646	—	6.171	6.430	12.601
16 Figline Valdarno	13.031	167	120	323	1	489	—	6.505	6.408	12.913
17 FIRENZE	411.962	4.744	4.451	14.543	314	6.165	197	194.937	225.813	420.750
18 Firenzuola	8.807	118	80	202	—	424	—	4.408	4.215	8.623
19 Fucècchio	14.258	176	157	591	2	346	—	7.155	7.369	14.524
20 Gambassi	4.826	58	45	272	9	433	—	2.434	2.253	4.687
21 Greve	12.682	149	110	358	2	737	—	6.204	6.140	12.344
22 Impruneta	11.264	129	133	712	5	634	2	5.622	5.719	11.341
23 Incisa in Val d'Arno	4.582	46	52	147	—	202	—	2.271	2.250	4.521
24 Lastra a Signa	13.851	176	145	434	9	388	—	6.892	7.045	13.937
25 Londa	1.662	26	17	64	—	137	—	807	791	1.598
26 Marradi	6.385	96	61	165	3	321	—	3.144	3.123	6.267
27 Montaione	5.557	90	45	316	—	597	—	2.714	2.607	5.321
28 Montelupo Fiorentino	8.109	104	84	279	—	206	1	4.194	4.007	8.201
29 Montemurlo	3.782	54	46	237	—	209	—	1.961	1.857	3.818
30 Montespertoli	10.979	153	118	444	1	731	—	5.452	5.276	10.728
31 Palazzuolo sul Sènio	2.430	53	20	62	—	139	—	1.197	1.189	2.386
32 Pèlago	6.813	70	41	322	—	296	—	3.461	3.407	6.868
33 Pontassieve	15.348	212	148	684	2	850	—	7.722	7.526	15.248

FIRENZE-FOGGIA

COMUNI	PO- POLA- ZIONE RESI- DENTE al 31 dic. 1957	ISCRIZIONI E CANCELLAZIONI ANAGRAFICHE NELL'ANNO 1958						POPOLAZIONE RESIDENTE al 31 dicembre 1958		
		Per movimento naturale		Per trasferimento di residenza				M	F	MF
		Nati vivi	Morti	Iscritti		Cancellati				
				da altro Comune	dall'e- stero	per altro Comune	per l'este- ro			
34 Prato	93.046	1.263	855	5.605	28	756	5	47.760	50.566	98.326
35 Reggello.	13.629	183	137	264	2	583	—	6.829	6.529	13.358
36 Rignano sull'Arno	6.446	76	61	274	1	351	—	3.211	3.174	6.385
37 Rufina.	6.201	74	58	161	—	317	—	3.059	3.002	6.061
38 San Casciano in Val di Pesa	14.409	190	179	546	—	579	—	7.149	7.238	14.387
39 San Godenzo.	2.640	36	20	52	—	202	—	1.295	1.211	2.506
40 San Piero a Sieve	3.410	65	27	200	—	314	—	1.691	1.643	3.334
41 Scandicci	17.096	223	195	925	—	568	—	8.688	8.793	17.481
42 Scarperia	6.252	87	79	289	—	456	—	3.111	2.982	6.093
43 Sesto Fiorentino	20.348	226	217	937	4	529	4	10.073	10.692	20.765
44 Signa	10.116	117	123	416	2	263	5	4.908	5.352	10.260
45 Tavarnelle Val di Pesa	5.788	61	71	239	—	354	—	2.833	2.830	5.663
46 Vaglia.	3.716	54	29	249	—	346	1	1.837	1.806	3.643
47 Vaiano	6.835	82	60	328	—	283	—	3.456	3.446	6.902
48 Vernio.	8.045	122	80	223	6	355	—	3.986	3.975	7.961
49 Vicchio	9.028	108	83	238	—	553	—	4.494	4.244	8.738
50 Vinci	9.349	132	87	406	—	353	—	4.810	4.637	9.447
PROVINCIA	973.102	11.976	10.193	39.693	415	27.954	227	476.317	510.495	986.812

PROVINCIA DI FOGGIA

1 Accadia	5.201	117	51	72	12	148	62	2.540	2.601	5.141
2 Alberona	2.878	61	32	63	—	112	—	1.371	1.487	2.858
3 Anzano di Puglia.	3.504	78	38	42	—	84	4	1.747	1.751	3.498
4 Apricena.	12.736	266	105	202	—	271	—	6.343	6.485	12.828
5 Ascoli Satriano.	12.247	369	109	178	—	542	—	6.071	6.072	12.143
6 Bitcari	5.628	83	41	67	—	138	2	2.816	2.781	5.597
7 Bovino	9.125	178	71	168	1	322	21	4.634	4.424	9.058
8 Cagnano Varano	8.092	207	51	56	—	132	—	4.098	4.074	8.172
9 Candela	7.185	194	75	168	—	391	—	3.384	3.697	7.081
10 Carapelle	—	78	19	184	—	109	—	1.322	1.310 (a)	2.632
11 Carlantino	2.070	58	25	24	1	22	2	1.047	1.057	2.104
12 Carpino	6.900	165	54	50	14	154	—	3.360	3.561	6.921
13 Casalnuovo Monterotaro	5.432	89	61	91	3	246	11	2.570	2.727	5.297
14 Casalvécchio di Puglia	3.319	62	33	26	—	113	—	1.622	1.639	3.261
15 Castellùccio dei Sauri	2.746	74	20	64	—	123	—	1.373	1.368	2.741
16 Castellùccio Valmaggiore	3.101	57	23	43	3	92	1	1.579	1.509	3.088
17 Castelnuovo della Daunia	3.453	51	23	75	—	136	—	1.683	1.737	3.420
18 Celenza Valfortore	3.186	73	21	64	1	52	22	1.629	1.600	3.229
19 Celle di San Vito.	763	16	4	17	—	14	—	393	385	778
20 Cerignola	54.205	1.519	524	730	—	1.955	—	26.769	27.206	53.975
21 Chièuti	2.881	65	19	51	—	118	—	1.444	1.416	2.860
22 Deliceto	6.654	145	50	102	1	223	8	3.330	3.291	6.621
23 Faeto	2.790	47	27	24	—	57	98	1.345	1.334	2.679
24 FOGGIA (b)	112.020	3.077	823	3.140	7	3.239	6	56.365	57.811	114.176
25 Ischitella	5.703	145	66	81	4	202	—	2.682	2.983	5.665
26 Isole Trèmiti.	374	6	4	20	—	33	—	193	170	363

(a) Popolazione proveniente dal comune di Orta Nova (M. 1.254, F. 1.244, MF. 2.498). — (b) Per errore di calcolo commesso dal comune negli anni precedenti, il dato della popolazione residente al 31 dicembre 1957 è stato rettificato in 112.020.

FOGGIA-FORLÌ

COMUNI	PO- POLA- ZIONE RESI- DENTE al 31 dic. 1957	ISCRIZIONI E CANCELLAZIONI ANAGRAFICHE NELL'ANNO 1958						POPOLAZIONE RESIDENTE al 31 dicembre 1958		
		Per movimento naturale		Per trasferimento di residenza				M	F	MF
		Nati vivi	Morti	Iscritti		Cancellati				
				da altro Comune	dall'e- stero	per altro Comune	per l'este- ro			
27 Lèsina.	5.818	123	38	104	—	148	—	2.992	2.867	5.859
28 Lucera	28.139	708	203	601	17	949	4	14.154	14.155	28.309
29 Manfredònia	36.137	1.034	239	594	3	614	—	18.369	18.546	36.915
30 Margherita di Savòia	14.074	316	118	277	1	478	—	7.187	6.885	14.072
31 Mattinata	5.376	152	49	58	—	89	—	2.726	2.722	5.448
32 Monteleone di Pùglia	3.877	87	57	61	—	55	—	1.813	2.100	3.913
33 Monte Sant'Àngelo	23.438	659	195	152	1	518	—	11.481	12.056	23.537
34 Motta Montecorvino	2.414	47	11	28	—	83	—	1.183	1.212	2.395
35 Orsara di Pùglia	7.207	140	51	86	2	235	—	3.605	3.544	7.149
36 Orta Nova	17.912	404	130	371	—	751	—	7.649	7.659	(a)15.308
37 Panni	3.592	69	40	36	—	137	—	1.709	1.811	3.520
38 Pèschici	4.536	117	37	50	—	155	—	2.250	2.261	4.511
39 Pietramontecorvino	4.568	106	44	44	2	192	2	2.258	2.224	4.482
40 Poggio Imperiale	4.044	104	48	87	—	165	—	1.948	2.074	4.022
41 Rignano Gargànico	3.275	86	27	43	—	64	—	1.620	1.693	3.313
42 Rocchetta Sant'Àntònio	5.090	107	46	79	—	206	—	2.552	2.472	5.024
43 Rodi Gargànico	5.643	145	56	105	—	225	—	2.679	2.933	5.612
44 Roseto Valfortore	4.438	51	34	19	—	66	—	2.129	2.279	4.408
45 San Ferdinando di Pùglia	14.421	320	103	287	—	355	—	7.283	7.287	14.570
46 San Giovanni Rotondo	19.089	502	175	233	23	172	23	9.539	9.938	19.477
47 San Marco in Lámis	22.050	490	248	145	477	408	5	10.856	11.645	22.501
48 San Marco la Càtola	3.867	62	39	34	—	97	—	1.936	1.891	3.827
49 Sannicandro Gargànico	17.821	383	119	186	1	254	—	9.030	8.988	18.018
50 San Pàolo di Civitate	7.352	180	82	108	1	268	—	3.592	3.699	7.291
51 San Severo	52.386	1.421	452	837	7	1.340	4	26.075	26.780	52.855
52 Sant'Àgata di Pùglia	6.858	121	73	67	2	235	10	3.316	3.414	6.730
53 Serracapriola	8.563	181	85	193	—	290	—	4.221	4.341	8.562
54 Stornara	3.788	126	37	106	—	150	—	1.897	1.936	3.833
55 Stornarella	4.230	134	32	105	—	147	—	2.166	2.124	4.290
56 Torremaggiore	19.201	413	188	309	6	529	8	9.485	9.719	19.204
57 Trinitàpoli	14.843	365	138	410	—	532	—	7.352	7.596	14.948
58 Tròia	11.554	296	80	197	—	549	47	5.702	5.669	11.371
59 Vico del Gargano	9.774	263	134	148	3	229	8	4.725	5.092	9.817
60 Vieste	13.202	428	126	180	—	488	3	6.457	6.736	13.193
61 Volturara Appula	1.988	23	18	21	—	58	—	977	979	1.956
62 Volturino	3.680	92	41	52	1	125	—	1.805	1.854	3.659
PROVINCIA . . (b)	696.438	17.535	5.962	12.215	594	20.384	351	346.428	353.657	700.085

PROVINCIA DI FORLÌ

1 Bagno di Romagna	9.265	195	75	130	—	523	7	4.628	4.357	8.985
2 Bellària-Igea Marina	8.735	154	57	341	—	257	—	4.491	4.425	8.916
3 Bertinoro	8.780	123	71	258	2	385	—	4.429	4.278	8.707
4 Borghi	3.398	67	26	157	—	341	1	1.645	1.609	3.254
5 Castrocaro e Terra del Sole	5.459	75	50	330	2	553	—	2.641	2.622	5.263
6 Cattòlica	11.245	194	92	588	7	228	3	5.705	6.006	11.711

(a) Popolazione ceduta al nuovo comune di Carapelle (M. 1. 254, F. 1.244, MF. 2.498). — (b) Cfr. nota (b) a pag. precedente.

FORLÌ

COMUNI	PO- POLA- ZIONE RESI- DENTE al 31 dic. 1957	ISCRIZIONI E CANCELLAZIONI ANAGRAFICHE NELL'ANNO 1958						POPOLAZIONE RESIDENTE al 31 dicembre 1958		
		Per movimento naturale		Per trasferimento di residenza				M	F	MF
		Nati vivi	Morti	Iscritti		Cancellati				
				da altro Comune	dall'e- stero	per altro Comune	per l'este- ro			
7 Cesena	76.133	1.277	612	1.674	30	1.266	12	37.710	39.514	77.224
8 Cesenatico	14.885	249	116	370	—	280	—	7.412	7.696	15.108
9 Civitella di Romagna	6.873	135	60	256	—	604	—	3.376	3.224	6.600
10 Coriano	6.579	103	53	417	6	681	21	3.217	3.133	6.350
11 Dovadola	3.053	44	32	151	2	382	—	1.419	1.417	2.836
12 FORLÌ	85.750	1.206	797	3.025	27	1.765	5	42.765	44.676	87.441
13 Forlimpòpoli	8.191	121	74	214	2	199	—	3.991	4.264	8.255
14 Galeata	3.477	55	29	139	—	284	—	1.668	1.690	3.358
15 Gambètola	4.617	88	48	149	—	103	1	2.309	2.393	4.702
16 Gatteo	4.029	72	35	144	1	168	—	2.017	2.026	4.043
17 Gemmano	1.948	29	20	41	—	106	9	933	950	1.883
18 Longiano	4.060	60	31	145	—	214	—	2.050	1.970	4.020
19 Mèldola	10.774	159	91	492	9	663	3	5.301	5.376	10.677
20 Mercato Saraceno	9.324	150	78	242	5	633	3	4.601	4.406	9.007
21 Misano Adriatico	4.939	88	42	295	2	248	—	2.542	2.492	5.034
22 Modigliana	7.082	92	74	274	7	555	—	3.422	3.404	6.826
23 Mondaino	2.276	42	26	64	—	194	—	1.093	1.069	2.162
24 Monte Colombo	2.274	40	17	110	4	172	7	1.119	1.113	2.232
25 Montefiore Conca	2.946	29	26	87	—	243	1	1.411	1.381	2.792
26 Montegridolfo	1.092	11	4	30	—	43	2	554	530	1.084
27 Montescudo	2.673	57	27	120	—	242	9	1.326	1.246	2.572
28 Montiano	2.023	45	9	75	—	138	—	977	1.019	1.996
29 Morciano di Romagna	3.800	81	24	151	—	107	—	1.896	2.005	3.901
30 Poggio Berni	1.975	35	9	76	4	151	1	948	981	1.929
31 Portico e San Benedetto	2.114	25	18	81	—	185	—	1.010	1.007	2.017
32 Predàppio	9.049	140	61	375	9	725	—	4.507	4.280	8.787
33 Premilcuore	2.412	40	15	62	—	239	—	1.139	1.121	2.260
34 Riccione	16.834	298	123	1.172	9	414	8	8.820	8.948	17.768
35 Rimini	81.663	1.359	719	4.745	112	1.742	100	41.388	43.930	85.318
36 Rocca San Casciano	3.951	51	50	229	—	329	—	1.915	1.937	3.852
37 Roncofreddo	4.783	94	53	265	—	564	—	2.306	2.219	4.525
38 Saludècio	4.367	75	38	205	—	341	—	2.195	2.073	4.268
39 San Clemente	3.259	42	17	140	2	221	—	1.634	1.571	3.205
40 San Giovanni in Marignano	4.882	72	45	201	4	238	—	2.494	2.382	4.876
41 San Màuro Pàscoli	4.171	69	38	172	—	150	—	2.143	2.081	4.224
42 Santarcàngelo di Romagna	13.052	199	109	577	5	577	8	6.462	6.677	13.139
43 Santa Sofia	6.508	81	65	117	—	292	—	3.210	3.139	6.349
44 Sarsina	4.226	86	35	65	—	257	—	2.094	1.991	4.085
45 Savignano sul Rubicone	6.964	113	68	294	5	236	—	3.429	3.643	7.072
46 Sogliano al Rubicone	7.527	156	78	253	2	676	14	3.590	3.580	7.170
47 Sorbano	1.446	26	12	54	—	127	—	657	730	1.387
48 Torriana	1.301	23	9	53	—	135	4	610	619	1.229
49 Tredòzio	2.881	48	26	104	—	224	—	1.403	1.380	2.783
50 Verghereto	3.631	70	31	59	—	143	—	1.914	1.672	3.586
51 Verucchio	4.232	88	46	111	2	229	9	2.119	2.030	4.149
PROVINCIA	506.908	8.231	4.361	19.879	260	19.772	228	252.635	258.282	510.917

FROSINONE

COMUNI	PO- POLA- ZIONE RESI- DENTE al 31 dic. 1957	ISCRIZIONI E CANCELLAZIONI ANAGRAFICHE NELL'ANNO 1958						POPOLAZIONE RESIDENTE al 31 dicembre 1958		
		Per movimento naturale		Per trasferimento di residenza				M	F	MF
		Nati vivi	Morti	Iscritti		Cancellati				
				da altro Comune	dall'e- stero	per altro Comune	per l'este- ro			

PROVINCIA DI FROSINONE

1 Acquafondata	838	8	7	13	3	17	—	402	436	838
2 Acuto	1.966	36	16	21	—	66	—	904	1.037	1.941
3 Alatri	20.636	420	180	249	7	513	13	10.153	10.453	20.606
4 Alvito	4.841	47	35	72	2	95	—	2.318	2.514	4.832
5 Amaseno	4.576	96	28	50	1	89	—	2.270	2.336	4.606
6 Anagni	15.520	290	119	232	—	343	—	7.894	7.686	15.580
7 Aquino	3.925	95	25	97	—	124	—	1.950	2.018	3.968
8 Arce	7.476	116	66	124	12	168	31	3.584	3.879	7.463
9 Arnara	2.923	40	29	22	1	62	—	1.455	1.440	2.895
10 Arpino	10.196	125	94	83	6	213	247	4.808	5.048	9.856
11 Atina	5.755	92	56	121	19	85	24	2.782	3.040	5.822
12 Ausònia	3.564	43	28	52	—	89	—	1.686	1.856	3.542
13 Belmonte Castello	1.008	13	9	17	—	11	1	520	497	1.017
14 Boville Ernica	7.955	188	64	80	10	207	119	3.774	4.069	7.843
15 Broccostella	2.273	57	14	62	—	75	88	1.078	1.137	2.215
16 Càmpoli Appennino	1.750	32	16	13	4	40	26	843	874	1.717
17 Casalattico	1.094	16	2	28	8	11	8	530	595	1.125
18 Casalvieri	5.601	49	67	43	15	56	96	2.605	2.884	5.489
19 Cassino	21.243	473	141	617	40	669	191	10.551	10.821	21.372
20 Castelliri	3.229	70	21	55	5	67	49	1.602	1.620	3.222
21 Castelnuovo Parano	1.015	19	6	3	—	23	1	473	534	1.007
22 Castrocielo	3.152	48	36	70	—	124	4	1.510	1.596	3.106
23 Castro dei Volsci	5.603	87	56	70	1	117	—	2.637	2.951	5.588
24 Ceccano	18.721	382	140	202	4	361	15	9.363	9.430	18.793
25 Ceprano	9.071	128	69	103	12	154	358	4.292	4.441	8.733
26 Cervaro	6.728	100	58	76	4	120	34	3.303	3.393	6.696
27 Colfelice	2.040	44	21	34	1	55	14	969	1.060	2.029
28 Colleparado	1.168	33	14	22	—	46	—	577	586	1.163
29 Colle San Magno	2.048	49	15	8	—	32	2	1.004	1.052	2.056
30 Coreno Ausònio	1.987	36	24	23	8	32	18	920	1.060	1.980
31 Espèria	6.222	78	48	41	4	158	102	2.925	3.112	6.037
32 Falvaterra	926	11	11	8	—	31	—	429	474	903
33 Ferentino	16.682	352	139	213	10	426	—	8.258	8.434	16.692
34 Filettino	1.092	21	10	28	—	26	—	552	553	1.105
35 Fiuggi	5.701	136	58	78	—	116	—	2.839	2.902	5.741
36 Fontana Liri	3.934	54	35	61	6	75	50	1.890	2.005	3.895
37 Fontechiari	2.167	27	32	59	3	51	90	1.040	1.043	2.083
38 FROSINONE	29.943	694	176	1.076	13	758	4	15.326	15.462	30.788
39 Fumone	2.257	44	24	19	—	46	—	1.112	1.138	2.250
40 Gallinaro	1.888	25	14	21	4	50	71	866	937	1.803
41 Giuliano di Roma	2.866	43	22	38	—	106	—	1.355	1.464	2.819
42 Guarcino	2.834	47	20	69	—	138	—	1.371	1.421	2.792
43 Isola del Liri	12.948	199	93	256	2	216	277	6.300	6.519	12.819
44 Monte San Giovanni Cam- pano	12.457	287	98	96	3	238	172	6.096	6.239	12.335
45 Morolo	3.346	48	31	34	—	108	—	1.608	1.681	3.289

FROSINONE

COMUNI	PO- POLA- ZIONE RESI- DENTE al 31 dic. 1957	ISCRIZIONI E CANCELLAZIONI ANAGRAFICHE NELL'ANNO 1958						POPOLAZIONE RESIDENTE al 31 dicembre 1958		
		Per movimento naturale		Per trasferimento di residenza				M	F	MF
		Nati vivi	Morti	Iscritti		Cancellati				
				da altro Comune	dall'e- stero	per altro Comune	per l'este- ro			
46 Paliano	7.567	129	68	161	—	362	—	3.828	3.599	7.427
47 Pàstena	2.583	38	36	23	—	72	—	1.254	1.282	2.536
48 Pàtrica	3.141	51	24	65	2	68	147	1.469	1.551	3.020
49 Pescosòlido	2.545	44	29	27	4	53	—	1.249	1.289	2.538
50 Picinisco	2.696	52	35	25	2	87	—	1.317	1.336	2.653
51 Pico	3.936	77	27	36	2	98	28	1.908	1.990	3.898
52 Piedimonte San Germano .	3.063	61	24	86	—	102	—	1.499	1.585	3.084
53 Piglio	4.583	108	38	41	—	116	—	2.240	2.338	4.578
54 Pignataro Interamna . . .	2.749	45	16	36	8	44	21	1.346	1.411	2.757
55 Pofi	5.820	102	31	63	—	186	—	2.821	2.947	5.768
56 Pontecorvo	13.539	282	88	262	9	400	20	6.749	6.835	13.584
57 Posta Fibreno	1.572	23	9	24	—	33	34	760	783	1.543
58 Ripi	7.848	97	56	54	9	122	—	3.972	3.858	7.830
59 Rocca d'Arce	1.505	24	6	7	—	20	—	745	765	1.510
60 Roccasecca	7.829	121	59	109	2	216	1	3.774	4.011	7.785
61 San Biàgio Saracinisco . .	1.175	26	11	13	2	10	—	591	604	1.195
62 San Donato Val di Comino	4.322	82	32	56	10	92	40	1.947	2.359	4.306
63 San Giòrgio a Liri	2.597	40	23	59	10	39	—	1.225	1.419	2.644
64 San Giovanni Incàrico . .	4.224	104	24	53	—	92	27	2.041	2.197	4.238
65 Sant'Ambrògio sul Gari- gliano	1.252	20	8	16	5	5	46	559	675	1.234
66 Sant'Andrea	2.130	42	10	25	1	29	14	1.035	1.110	2.145
67 Sant'Apollinare	2.945	44	30	52	—	37	—	1.380	1.594	2.974
68 Sant'Elia Fiumeràpido . .	6.981	129	47	103	1	98	—	3.493	3.576	7.069
69 Santopadre	2.412	52	26	21	1	28	95	1.173	1.164	2.337
70 San Vittore del Làzio . . .	2.353	48	19	41	—	49	—	1.166	1.208	2.374
71 Serrone	2.518	64	24	40	—	88	—	1.229	1.281	2.510
72 Settefrati	1.593	34	20	39	3	40	17	751	841	1.592
73 Sgùrgola	3.618	49	48	42	—	163	—	1.775	1.723	3.498
74 Sora	25.717	512	215	485	69	376	1.796	11.824	12.572	24.396
75 Strangolagalli	2.789	59	27	37	10	70	73	1.385	1.340	2.725
76 Supino	5.037	81	34	43	—	93	—	2.474	2.560	5.034
77 Terelle	2.058	40	15	8	—	9	—	1.068	1.014	2.082
78 Torre Cajetani	1.110	33	5	8	—	16	—	556	574	1.130
79 Tòrrice	6.316	107	44	62	2	145	—	3.231	3.067	6.298
80 Trevi nel Làzio	2.531	52	17	44	—	87	1	1.187	1.335	2.522
81 Trivigliano	1.366	29	15	19	—	24	—	668	707	1.375
82 Vallecorsa	3.973	80	35	49	3	102	—	1.914	2.054	3.968
83 Vallemàio	1.587	27	16	15	2	32	22	714	847	1.561
84 Vallerotonda	3.887	65	27	34	16	80	4	1.931	1.960	3.891
85 Vèroli	21.539	471	166	174	8	391	1	10.860	10.774	21.634
86 Vicalvi	1.158	16	9	26	4	45	188	476	486	962
87 Vico nel Làzio	2.215	46	13	27	—	97	—	1.070	1.108	2.178
88 Villa Latina	1.670	28	14	22	—	12	—	827	867	1.694
89 Villa Santa Lucia	2.330	51	18	25	—	66	—	1.093	1.229	2.322
90 Villa Santo Stéfano	1.901	46	11	17	4	47	18	903	989	1.892
91 Viticuso	942	29	2	3	—	32	—	460	480	940
PROVINCIA	480.387	9.058	3.818	7.436	397	11.080	4.698	234.661	243.021	477.682

GENOVA

COMUNI	PO- POLA- ZIONE RESI- DENTE al 31 dic. 1957	ISCRIZIONI E CANCELLAZIONI ANAGRAFICHE NELL'ANNO 1958						POPOLAZIONE RESIDENTE al 31 dicembre 1958		
		Per movimento naturale		Per trasferimento di residenza				M	F	MF
		Nati vivi	Morti	Iscritti		Cancellati				
				da altro Comune	dall'e- stero	per altro Comune	per l'este- ro			

PROVINCIA DI GENOVA

1 Arenzano	6.012	60	59	154	3	158	—	2.890	3.122	6.012
2 Avegno	1.711	14	21	25	—	43	—	878	808	1.686
3 Bargagli	2.424	22	33	83	1	96	—	1.238	1.163	2.401
4 Bogliasco	3.921	44	43	177	8	190	19	1.844	2.054	3.898
5 Borzonasca	3.637	41	37	46	3	98	11	1.782	1.799	3.581
6 Busalla	5.187	67	59	190	—	234	3	2.485	2.663	5.148
7 Camogli	8.923	104	130	240	11	311	12	4.133	4.692	8.825
8 Campo Ligure	4.029	53	46	67	—	84	—	1.892	2.127	4.019
9 Campomorone	6.215	40	80	148	—	265	1	2.928	3.129	6.057
10 Carasco	1.684	23	27	34	—	63	3	796	852	1.648
11 Casarza Ligure	2.772	34	18	45	—	72	—	1.366	1.395	2.761
12 Casella	1.243	15	13	26	10	34	—	649	598	1.247
13 Castiglione Chiavarese	2.161	21	20	47	—	75	2	1.056	1.076	2.132
14 Cerànesi	3.352	40	40	98	—	135	—	1.675	1.640	3.315
15 Chiàvari	22.161	272	269	1.248	58	695	93	10.411	12.271	22.682
16 Cicagna	2.486	29	26	47	7	82	—	1.167	1.294	2.461
17 Cogoleto	7.238	75	109	168	3	103	—	3.544	3.728	7.272
18 Cogorno	2.666	34	39	103	3	76	2	1.321	1.368	2.689
19 Corèglia Ligure	404	7	6	2	—	5	—	207	195	402
20 Crocefieschi	877	9	8	9	—	15	—	453	419	872
21 Davagna	2.320	12	31	109	1	168	—	1.147	1.096	2.243
22 Fascia	314	1	3	4	—	17	—	167	132	299
23 Favale di Màlvaro	739	9	7	3	—	21	—	355	368	723
24 Fontanigorda	967	2	14	18	2	21	—	470	484	954
25 GENOVA	736.135	8.388	8.147	19.571	934	8.884	393	357.053	390.551	747.604
26 Gorreto	549	4	10	13	—	28	—	250	278	528
27 Isola del Cantone	2.473	16	34	44	—	101	—	1.161	1.237	2.398
28 Lavagna	10.346	123	109	436	18	343	—	4.967	5.504	10.471
29 Lèivi	1.116	9	10	25	3	40	4	548	551	1.099
30 Lòrsica	1.067	15	11	5	—	26	—	520	530	1.050
31 Lumarzo	1.736	9	22	16	2	59	3	850	829	1.679
32 Masone	4.222	66	45	52	4	84	—	2.091	2.124	4.215
33 Mele	3.000	26	31	38	—	101	—	1.448	1.484	2.932
34 Mezzànego	1.614	18	18	25	—	41	—	810	788	1.598
35 Mignànego	3.363	34	31	169	7	132	—	1.719	1.691	3.410
36 Mocònesi	2.109	21	23	45	2	45	4	1.059	1.046	2.105
37 Monèglia	2.737	34	37	34	1	70	—	1.357	1.342	2.699
38 Montebruno	734	5	11	12	1	32	2	363	344	707
39 Montòggio	2.441	13	38	72	1	81	—	1.222	1.186	2.408
40 Ne	3.592	59	47	46	1	101	—	1.792	1.758	3.550
41 Neirone	1.612	13	30	30	2	44	—	843	740	1.583
42 Orero	975	10	12	5	—	11	—	488	479	967
43 Pieve Ligure	2.091	26	20	131	8	73	3	1.031	1.129	2.160
44 Portofino	1.043	15	14	25	1	19	—	479	572	1.051
45 Propata	453	4	3	3	—	14	—	217	226	443
46 Rapallo	17.499	209	215	1.160	81	367	12	8.475	9.880	18.355

GENOVA-GORIZIA

COMUNI	PO- POLA- ZIONE RESI- DENTE al 31 dic. 1957	ISCRIZIONI E CANCELLAZIONI ANAGRAFICHE NELL'ANNO 1958						POPOLAZIONE RESIDENTE al 31 dicembre 1958		
		Per movimento naturale		Per trasferimento di residenza				M	F	MF
		Nati vivi	Morti	Iscritti		Cancellati				
				da altro Comune	dall'e- stero	per altro Comune	per l'este- ro			
47 Recco	5.270	71	55	333	9	159	1	2.595	2.873	5.468
48 Rezzoaglio	2.981	31	46	24	—	55	—	1.475	1.460	2.935
49 Ronco Scrivia	5.099	75	72	220	2	266	—	2.503	2.555	5.058
50 Rondanina	239	3	5	—	—	5	—	132	100	232
51 Rossiglione	4.321	46	53	85	3	87	—	2.118	2.197	4.315
52 Rovegno	1.237	16	10	22	—	37	—	604	624	1.228
53 San Colombano Certenoli	2.611	27	29	25	2	40	1	1.279	1.316	2.595
54 Santa Margherita Ligure	11.198	123	119	454	33	301	13	5.295	6.080	11.375
55 Sant'Olcese	5.194	45	60	205	—	173	—	2.655	2.556	5.211
56 Santo Stefano d'Àveto	2.166	33	26	8	—	56	—	1.031	1.094	2.125
57 Savignone	2.335	22	30	49	2	84	1	1.067	1.226	2.293
58 Serra Riccò	6.072	75	56	292	2	270	—	3.091	3.024	6.115
59 Sestri Levante	18.132	208	175	536	29	323	4	8.919	9.484	18.403
60 Sori	4.527	46	56	180	1	108	—	2.267	2.323	4.590
61 Tiglieto	864	7	13	19	3	22	—	416	442	858
62 Torriglia	3.258	32	54	95	1	104	3	1.611	1.614	3.225
63 Tribogna	793	6	15	7	3	36	—	381	377	758
64 Ùscio	2.446	20	23	67	1	82	—	1.212	1.217	2.429
65 Valbrenna	1.347	7	24	32	—	42	—	665	655	1.320
66 Vòbbia	1.194	10	16	12	—	52	—	569	579	1.148
67 Zoagli	2.582	29	45	120	5	64	3	1.203	1.421	2.624
PROVINCIA	978.216	11.077	11.038	27.833	1.272	16.123	593	474.685	515.959	990.644

PROVINCIA DI GORIZIA

1 Capriva del Friuli	1.482	14	17	27	2	36	—	715	757	1.472
2 Cormons	8.061	83	89	191	5	240	6	3.762	4.243	8.005
3 Doberdò del Lago	1.498	26	14	47	5	89	3	753	717	1.470
4 Dolegna del Còllo	1.076	14	12	76	3	89	—	570	498	1.068
5 Farra d'Isonzo	1.879	40	16	46	3	61	—	897	994	1.891
6 Fogliano Redipùglia	2.704	27	29	64	2	87	8	1.319	1.354	2.673
7 GORIZIA	41.904	548	468	1.290	61	1.134	96	19.398	22.707	42.105
8 Gradisca d'Isonzo	5.483	66	29	204	6	184	5	2.670	2.871	5.541
9 Grado	9.113	140	66	721	10	244	34	4.777	4.863	9.640
10 Mariano del Friuli	1.792	20	21	22	—	33	—	873	907	1.780
11 Medea	1.008	7	9	34	—	15	—	494	531	1.025
12 Monfalcone	26.708	295	236	959	145	664	91	13.005	14.111	27.116
13 Moraro	652	7	6	3	—	16	—	306	334	640
14 Mossa	1.492	20	17	25	3	54	3	709	757	1.466
15 Romans d'Isonzo	3.080	29	35	56	7	72	3	1.516	1.546	3.062
16 Ronchi dei Legionari	9.371	112	98	172	27	198	1	4.559	4.826	9.385
17 Sagrado	2.328	35	24	79	3	111	6	1.138	1.166	2.304
18 San Canzian d'Isonzo	5.488	69	46	107	8	210	3	2.707	2.706	5.413
19 San Floriano del Còllo	971	11	8	30	—	30	—	507	467	974
20 San Lorenzo di Mossa	1.191	19	14	53	1	34	2	588	626	1.214
21 San Pier d'Isonzo	1.825	20	10	31	4	51	—	928	891	1.819

GORIZIA-GROSSETO-IMPERIA

COMUNI	PO- POLA- ZIONE RESI- DENTE al 31 dic. 1957	ISCRIZIONI E CANCELLAZIONI ANAGRAFICHE NELL'ANNO 1958						POPOLAZIONE RESIDENTE al 31 dicembre 1958		
		Per movimento naturale		Per trasferimento di residenza				M	F	MF
		Nati vivi	Morti	Iscritti		Cancellati				
				da altro Comune	dall'e- stero	per altro Comune	per l'este- ro			
22 Savogna d'Isonzo	1.861	23	19	52	3	68	—	918	934	1.852
23 Staranzano	3.342	48	34	155	7	119	1	1.712	1.686	3.398
24 Turriaco	2.289	30	24	43	4	37	—	1.154	1.151	2.305
25 Villesse	1.424	20	13	32	2	33	—	706	726	1.432
PROVINCIA	138.022	1.723	1.354	4.519	311	3.909	262	66.681	72.369	139.050

PROVINCIA DI GROSSETO

1 Arcidosso	6.401	63	71	91	—	210	—	3.153	3.121	6.274
2 Campagnatico	3.632	48	45	143	—	160	—	1.924	1.694	3.618
3 Castel del Piano	5.595	59	60	127	—	140	—	2.768	2.813	5.581
4 Castell'Azzara	3.872	44	36	45	—	71	—	1.987	1.867	3.854
5 Castiglione della Pescaia	6.652	89	40	187	1	249	17	3.407	3.216	6.623
6 Cinigiano	5.157	68	52	86	—	215	2	2.600	2.442	5.042
7 Civitella Pagànico	5.403	51	52	167	—	263	—	2.753	2.553	5.306
8 Follònica	9.092	113	77	512	2	219	—	4.600	4.823	9.423
9 Gavorrano	16.220	197	116	476	1	748	5	8.158	7.867	16.025
10 GROSSETO	46.496	720	341	2.038	22	1.172	47	23.860	23.856	47.716
11 Isola del Giglio	2.434	40	18	38	—	58	—	1.244	1.192	2.436
12 Magliano in Toscana	5.602	72	39	135	—	190	4	2.835	2.741	5.576
13 Manciano	10.023	113	97	213	—	328	—	5.037	4.887	9.924
14 Massa Marittima	17.003	174	157	415	3	623	9	8.485	8.321	16.806
15 Monte Argentario	11.197	177	97	246	4	256	—	5.644	5.627	11.271
16 Montieri	4.690	71	49	118	—	168	—	2.327	2.335	4.662
17 Orbetello	17.851	302	124	553	1	749	—	9.028	8.806	17.834
18 Pitigliano	5.368	78	49	173	2	322	3	2.666	2.581	5.247
19 Roccalbegna	5.136	63	74	100	—	158	—	2.568	2.499	5.067
20 Roccastrada	14.919	163	130	345	1	524	8	7.584	7.182	14.766
21 Santa Fiora	4.983	60	66	82	1	133	—	2.501	2.426	4.927
22 Scansano	8.158	94	68	199	—	407	—	4.108	3.868	7.976
23 Seggiano	2.019	19	23	37	—	50	—	986	1.016	2.002
24 Sorano	7.080	81	65	118	—	256	—	3.560	3.398	6.958
PROVINCIA	224.983	2.959	1.946	6.644	38	7.669	95	113.783	111.131	224.914

PROVINCIA DI IMPERIA

1 Airole	577	4	7	24	1	11	5	284	299	583
2 Apricale	967	3	18	2	5	3	—	459	497	956
3 Àquila di Arròscia	338	3	8	5	—	11	—	168	159	327
4 Armo	233	2	4	1	—	4	—	119	109	228
5 Aurigo	637	7	11	3	—	7	—	339	290	629
6 Badalucco	2.174	23	26	16	4	39	—	1.086	1.066	2.152
7 Baiardo	775	10	12	4	1	11	1	368	398	766
8 Bordighera	9.861	120	126	666	19	291	20	4.809	5.420	10.229
9 Borghetto d'Arròscia	1.001	14	16	16	—	23	—	515	477	992

IMPERIA

COMUNI	PO- POLA- ZIONE RESI- DENTE al 31 dic. 1957	ISCRIZIONI E CANCELLAZIONI ANAGRAFICHE NELL'ANNO 1958						POPOLAZIONE RESIDENTE al 31 dicembre 1958		
		Per movimento naturale		Per trasferimento di residenza				M	F	MF
		Nati vivi	Morti	Iscritti		Cancellati				
				da altro Comune	dall'e- stero	per altro Comune	per l'este- ro			
10 Borgomaro	1.638	10	22	40	1	70	—	767	830	1.597
11 Camporosso	2.284	37	23	91	9	116	2	1.116	1.164	2.280
12 Caravonica	334	3	6	2	—	—	—	177	156	333
13 Carpasio	392	5	5	1	1	21	—	181	192	373
14 Castellaro	507	7	12	25	—	4	—	265	258	523
15 Castel Vittorio	984	13	12	8	4	24	—	496	477	973
16 Ceriana	1.994	10	21	37	1	53	—	985	983	1.968
17 Cervo	949	9	13	61	—	37	—	483	486	969
18 Cèsio	461	6	4	14	—	15	—	249	213	462
19 Chiusànico	948	9	13	13	—	36	3	466	452	918
20 Chiusavècchia	929	9	8	28	—	34	1	269	290 (a)	559
21 Cipressa	928	12	7	61	—	29	—	495	470	965
22 Civezza	415	1	4	4	—	13	—	201	202	403
23 Cèsio di Arròscia	789	15	9	14	—	17	1	401	390	791
24 Costarainera	471	8	3	49	—	16	—	214	295	509
25 Diano Arentino	473	2	7	11	—	7	—	235	237	472
26 Diano Castello	949	10	20	41	3	25	—	467	491	958
27 Diano Marina	4.102	40	48	291	9	144	10	1.978	2.262	4.240
28 Diano San Pietro	1.074	7	22	20	—	14	—	512	553	1.065
29 Dolceacqua	1.888	14	22	53	21	28	3	931	992	1.923
30 Dolcedo	1.555	11	16	20	3	20	—	755	798	1.553
31 IMPÈRIA	32.132	378	333	1.431	44	710	15	15.728	17.199	32.927
32 Isolabona	772	5	15	6	1	3	2	371	393	764
33 Lucinasco	—	2	2	1	—	2	—	188	175 (b)	363
34 Mendatica	569	3	8	6	—	11	—	297	262	559
35 Molini di Triora	1.555	21	27	46	3	70	—	765	763	1.528
36 Montalto Ligure	642	10	7	14	3	9	—	313	340	653
37 Montegrosso Pian Latte	267	4	6	—	—	1	—	142	122	264
38 Olivetta San Michele	467	9	10	37	—	55	—	205	243	448
39 Ospedaletti	2.309	34	37	275	18	106	—	1.194	1.299	2.493
40 Perinaldo	1.220	7	21	20	3	17	—	603	609	1.212
41 Pietrabruna	864	16	9	9	1	30	—	417	434	851
42 Pieve di Teco	2.234	25	33	62	1	70	—	1.121	1.098	2.219
43 Pigna	1.890	14	39	38	23	39	1	920	966	1.886
44 Pompeiana	567	7	12	22	—	17	—	271	296	567
45 Pontedàssio	1.801	20	24	44	2	33	—	866	944	1.810
46 Pornàssio	1.012	11	13	21	—	48	5	513	465	978
47 Prelà	1.001	4	13	12	1	13	1	472	519	991
48 Ranzo	856	2	12	16	—	11	—	435	416	851
49 Rezzo	989	9	9	14	—	47	—	508	448	956
50 Riva Ligure	1.814	32	12	119	2	100	—	909	946	1.855
51 Rocchetta Nervina	483	5	6	14	—	15	—	254	227	481
52 San Bartolomeo del Cervo	1.544	15	22	78	3	56	—	764	798	1.562
53 San Biàgio della Cima	782	10	14	5	—	6	2	392	383	775
54 San Lorenzo al Mare	770	12	13	49	—	32	—	373	413	786
55 San Remo	47.609	564	490	3.026	109	917	26	23.516	26.359	49.875
56 Santo Stefano al Mare	1.278	18	17	96	—	70	4	640	661	1.301
57 Seborga	213	4	1	7	—	2	2	117	102	219

(a) Popolazione ceduta al ricostituito comune di Lucinasco (M. 189, F. 175, MF. 364). — (b) Popolazione proveniente dal comune di Chiusavècchia (M. 189, F. 175, MF. 364).

IMPERIA-L'AQUILA

COMUNI	PO- POLA- ZIONE RESI- DENTE al 31 dic. 1957	ISCRIZIONI E CANCELLAZIONI ANAGRAFICHE NELL'ANNO 1958						POPOLAZIONE RESIDENTE al 31 dicembre 1958		
		Per movimento naturale		Per trasferimento di residenza				M	F	MF
		Nati vivi	Morti	Iscritti		Cancellati				
				da altro Comune	dall'e- stero	per altro Comune	per l'este- ro			
58 Soldano	554	8	8	11	1	5	—	296	265	561
59 Tàggia	9.297	125	77	565	5	335	3	4.696	4.881	9.577
60 Terzòrio	245	1	2	1	—	6	—	113	126	239
61 Triora	1.102	15	15	12	1	41	1	543	530	1.073
62 Vallebona	730	5	9	15	3	13	—	366	365	731
63 Vallecrosia	2.941	42	25	207	1	106	1	1.502	1.557	3.059
64 Vàsia	755	4	7	7	—	8	—	369	382	751
65 Ventimiglia	20.153	326	189	1.781	75	783	85	10.785	10.493	21.278
66 Vessàlico	475	3	7	7	1	11	—	237	231	468
67 Villa Faraldi	645	5	10	6	—	10	2	310	324	634
PROVINCIA	183.164	2.199	2.079	9.701	383	4.931	196	91.301	96.940	188.241

PROVINCIA DI L'AQUILA

1 Acciano	1.511	17	15	22	—	24	—	754	757	1.511
2 Aielli	2.705	23	32	20	—	60	—	1.344	1.312	2.656
3 Alfedena	1.399	23	8	23	7	43	—	669	732	1.401
4 Anversa degli Abruzzi	1.093	8	15	21	—	34	20	500	553	1.053
5 Ateleta	2.579	58	16	34	2	66	40	1.226	1.325	2.551
6 Avezzano	27.957	587	221	914	17	788	35	14.052	14.379	28.431
7 Balsorano	4.556	114	48	63	3	110	1	2.218	2.359	4.577
8 Barete	1.083	15	17	10	—	37	—	479	575	1.054
9 Barisciano	3.000	33	26	37	4	54	1	1.487	1.506	2.993
10 Barrea	1.510	33	12	19	—	35	—	742	773	1.515
11 Bisegna	971	21	11	7	1	10	1	499	479	978
12 Bugnara	2.232	35	20	50	2	24	4	1.150	1.121	2.271
13 Cagnano Amiterno	2.849	47	27	26	—	90	—	1.366	1.439	2.805
14 Calascio	785	3	4	23	1	33	—	355	420	775
15 Campo di Giove	1.170	17	18	30	—	52	100	518	529	1.047
16 Campotosto	2.821	30	24	20	—	67	—	1.379	1.401	2.780
17 Canistro	1.426	36	16	22	1	21	10	718	720	1.438
18 Cansano	1.085	14	18	7	4	11	6	504	571	1.075
19 Capestrano	2.479	21	23	55	8	49	78	1.202	1.211	2.413
20 Capistrello	6.129	116	54	61	1	137	—	2.996	3.120	6.116
21 Capitignano	1.489	23	22	17	—	45	—	700	762	1.462
22 Caporciano	865	10	7	10	—	18	—	444	416	860
23 Cappadòcia	2.066	38	27	17	—	76	—	1.066	952	2.018
24 Carapelle Calvisio	390	5	4	4	—	8	27	177	183	360
25 Carsoli	6.765	98	63	82	—	240	—	3.361	3.281	6.642
26 Castel del Monte	2.348	28	17	32	8	37	1	1.167	1.194	2.361
27 Castel di Ieri	985	13	12	17	4	25	—	462	520	982
28 Castel di Sangro	5.633	98	44	113	4	145	—	2.768	2.891	5.659
29 Castellafiume	1.451	39	16	16	—	30	—	785	675	1.460
30 Castelvècchio Calvisio	756	4	6	1	—	25	—	362	368	730
31 Castelvècchio Subèquo	2.404	29	11	8	—	64	—	1.158	1.208	2.366
32 Celano	11.167	219	109	109	4	200	—	5.588	5.602	11.190

L'AQUILA

COMUNI	PO- POLA- ZIONE- RESI- DENTE al 31 dic. 1957	ISCRIZIONI E CANCELLAZIONI ANAGRAFICHE NELL'ANNO 1958						POPOLAZIONE RESIDENTE al 31 dicembre 1958		
		Per movimento naturale		Per trasferimento di residenza				M	F	MF
		Nati vivi	Morti	Iscritti		Cancellati				
				da altro Comune	dall'e- stero	per altro Comune	per l'este- ro			
33 Cèrchio	2.548	42	36	31	—	64	—	1.233	1.288	2.521
34 Civita d'Àntino	1.469	23	14	12	—	60	—	725	705	1.430
35 Civitella Alfedena	626	8	9	3	—	5	—	318	305	623
36 Civitella Roveto	3.408	73	34	36	8	72	—	1.708	1.711	3.419
37 Cocullo	1.035	16	14	8	4	25	—	472	552	1.024
38 Collarmele	1.481	28	20	10	5	28	43	682	751	1.433
39 Collelongo	2.221	40	18	5	—	49	—	1.029	1.170	2.199
40 Collepietro	809	13	10	9	1	10	—	399	413	812
41 Corfinio	1.497	17	17	40	1	52	81	674	731	1.405
42 Fagnano Alto	1.528	18	29	18	8	38	—	732	773	1.505
43 Fontècchio	966	6	13	15	1	15	—	469	491	960
44 Fossa	1.046	14	8	18	2	10	12	511	539	1.050
45 Gagliano Aterno	1.118	8	14	14	6	14	1	493	624	1.117
46 Giòia dei Marsi	2.910	62	30	52	1	54	—	1.428	1.513	2.941
47 Goriano Sicoli	1.267	19	16	16	1	21	—	601	665	1.266
48 Introdàcqua	2.937	30	42	24	—	26	133	1.346	1.444	2.790
49 L'AQUILA	57.253	902	541	1.379	39	884	117	27.919	30.112	58.031
50 Lecce nei Marsi	2.311	47	17	15	—	31	—	1.130	1.195	2.325
51 Luco dei Marsi	5.386	81	52	38	9	153	—	2.699	2.610	5.309
52 Lùcoli	2.879	38	37	33	—	116	—	1.385	1.412	2.797
53 Magliano de' Marsi	3.984	58	30	47	6	119	1	1.947	1.998	3.945
54 Massa d'Albe	2.647	55	20	18	—	54	—	1.295	1.351	2.646
55 Molina Aterno	806	7	5	10	1	12	—	394	413	807
56 Montereale	6.367	124	65	71	1	161	83	3.048	3.206	6.254
57 Morino	2.142	42	22	38	—	44	—	1.110	1.046	2.156
58 Navelli	1.579	6	14	11	—	34	18	733	797	1.530
59 Ocre	1.234	16	14	31	1	40	1	605	622	1.227
60 Ofena	1.726	12	13	24	—	49	98	807	795	1.602
61 Opi	843	22	8	16	2	34	—	415	426	841
62 Oricola	930	9	9	18	—	36	—	468	444	912
63 Ortona dei Marsi	2.493	38	24	22	2	69	—	1.247	1.215	2.462
64 Ortùcchio	2.381	52	23	29	2	92	—	1.172	1.177	2.349
65 Ovindoli	2.308	30	29	27	1	52	50	1.129	1.106	2.235
66 Pacentro	3.008	52	36	26	6	36	37	1.452	1.531	2.983
67 Pereto	1.091	28	22	21	—	66	—	573	479	1.052
68 Pescasseroli	2.794	41	27	40	—	88	—	1.300	1.460	2.760
69 Pescina	5.865	114	53	76	5	147	—	2.879	2.981	5.860
70 Pescocostanzo	1.985	28	12	13	1	42	—	975	998	1.973
71 Pettorano sul Gizio	3.445	36	24	19	4	53	233	1.592	1.602	3.194
72 Pizzoli	3.271	64	35	73	1	132	—	1.462	1.780	3.242
73 Pòggio Pícenze	1.347	14	10	8	1	23	—	686	651	1.337
74 Prata d'Ànsidònia	1.374	12	21	13	4	22	5	669	686	1.355
75 Pràtola Peligna	10.707	171	82	149	14	195	8	5.499	5.257	10.756
76 Prezza	2.565	23	22	10	3	6	—	1.303	1.270	2.573
77 Raiano	4.147	49	43	39	6	97	5	2.087	2.009	4.096
78 Rivisòndoli	1.228	16	10	14	3	24	4	580	643	1.223
79 Roccacasale	1.430	20	18	10	6	49	—	683	716	1.399
80 Rocca di Botte	682	6	7	44	—	18	—	359	348	707

L'AQUILA-LA SPEZIA

COMUNI	PO- POLA- ZIONE RESI- DENTE al 31 dic. 1957	ISCRIZIONI E CANCELLAZIONI ANAGRAFICHE NELL'ANNO 1958						POPOLAZIONE RESIDENTE al 31 dicembre 1958		
		Per movimento naturale		Per trasferimento di residenza				M	F	MF
		Nati vivi	Morti	Iscritti		Cancellati				
				da altro Comune	dall'e- stero	per altro Comune	per l'este- ro			
81 Rocca di Càmbio.	892	6	9	20	1	12	5	430	463	893
82 Rocca di Mezzo	2.936	39	31	52	1	91	—	1.424	1.482	2.906
83 Rocca Pia.	816	8	3	7	—	5	30	362	431	793
84 Roccaraso	1.525	36	8	32	4	34	24	775	756	1.531
85 San Benedetto dei Marsi	4.437	98	39	69	1	103	—	2.252	2.211	4.463
86 San Benedetto in Perillis	728	6	6	2	2	4	—	351	377	728
87 San Demètrio ne' Vestini	2.508	30	34	66	2	63	179	1.186	1.144	2.330
88 San Pio delle Camere	1.270	11	18	21	—	36	—	625	623	1.248
89 Sante Marie	3.204	50	26	27	—	104	—	1.673	1.478	3.151
90 Sant'Eusànio Forconese	841	6	8	8	2	12	—	413	424	837
91 Santo Stèfano di Sessànio	492	3	11	5	1	12	17	207	254	461
92 San Vincenzo Valle Roveto	4.056	48	33	51	—	128	—	1.957	2.037	3.994
93 Scanno	4.036	56	29	25	2	42	—	1.991	2.057	4.048
94 Scontrone	839	16	4	3	—	20	—	405	429	834
95 Scoppito	2.180	43	23	41	1	66	—	1.080	1.096	2.176
96 Scurcola Marsicana	2.751	51	22	41	1	91	—	1.333	1.398	2.731
97 Secinaro	1.577	31	10	7	—	41	—	795	769	1.564
98 Sulmona	24.039	346	172	544	20	596	2	11.956	12.223	24.179
99 Tagliacozzo	9.808	149	103	127	—	286	—	4.926	4.769	9.695
100 Tione degli Abruzzi	1.302	14	11	10	1	28	—	638	650	1.288
101 Tornimparte	3.796	70	23	47	1	93	—	1.962	1.836	3.798
102 Trasacco	5.847	105	54	44	1	98	—	2.872	2.973	5.845
103 Villalago	1.336	13	19	7	7	16	41	605	682	1.287
104 Villa Santa Lucia degli Abruzzi	1.251	3	21	13	1	18	—	614	615	1.229
105 Villa Sant'Angelo	906	6	8	8	—	27	—	420	465	885
106 Villavallelonga	1.861	39	23	27	—	33	—	872	999	1.871
107 Villetta Barrea	1.103	18	9	11	—	51	—	519	553	1.072
108 Vittorito	1.876	16	16	27	4	43	54	864	946	1.810
PROVINCIA	362.946	5.802	3.405	5.925	280	8.332	1.606	178.125	183.485	361.610

PROVINCIA DI LA SPEZIA

1 Amèglia	3.692	44	35	107	1	104	—	1.792	1.913	3.705
2 Àrcola	8.178	85	59	401	8	374	—	4.094	4.145	8.239
3 Beverino	2.470	24	20	41	—	95	—	1.206	1.214	2.420
4 Bolano	3.198	46	25	151	—	96	3	1.643	1.628	3.271
5 Bonassola	1.542	13	24	42	1	70	—	719	785	1.504
6 Borghetto di Vara	1.453	14	14	18	—	66	—	693	712	1.405
7 Brugnato	1.152	16	9	32	6	84	—	515	598	1.113
8 Càlice al Cornoviglio	2.148	19	25	29	2	58	7	1.087	1.021	2.108
9 Carro	1.073	13	14	22	3	47	—	504	546	1.050
10 Carròdano	960	12	14	41	—	65	—	441	493	934
11 Castelnuovo Magra	5.681	69	41	192	1	116	—	2.843	2.943	5.786
12 Dèiva Marina	1.536	15	11	62	1	79	—	767	757	1.524
13 Follo	3.553	40	27	139	6	159	—	1.688	1.864	3.552

LA SPEZIA-LATINA

COMUNI	PO- POLA- ZIONE RESI- DENTE al 31 dic. 1957	ISCRIZIONI E CANCELLAZIONI ANAGRAFICHE NELL'ANNO 1958						POPOLAZIONE RESIDENTE al 31 dicembre 1958		
		Per movimento naturale		Per trasferimento di residenza				M	F	MF
		Nati vivi	Morti	Iscritti		Cancellati				
				da altro Comune	dall'e- stero	per altro Comune	per l'este- ro			
14 Framura	1.194	8	17	20	—	48	—	577	580	1.157
15 LA SPÈZIA	117.914	1.466	1.124	4.405	24	3.263	3	57.465	61.954	119.419
16 Lèrici	13.537	133	146	431	12	313	—	6.500	7.154	13.654
17 Lèvanto	6.076	67	61	151	—	147	—	3.012	3.074	6.086
18 Maissana	1.470	14	19	11	—	45	—	689	742	1.431
19 Monterosso al Mare	2.015	22	20	42	—	43	—	992	1.024	2.016
20 Ortonovo	4.993	83	41	132	1	110	—	2.568	2.490	5.058
21 Pignone	912	19	7	20	—	14	—	490	440	930
22 Portovènere	5.859	67	51	258	—	327	—	2.950	2.856	5.806
23 Riccò del Golfo di Spèzia	3.446	38	33	67	—	167	—	1.635	1.716	3.351
24 Riomaggiore	3.165	40	23	48	4	69	—	1.563	1.602	3.165
25 Rocchetta di Vara	1.514	17	15	19	1	81	—	742	713	1.455
26 Santo Stèfano di Magra	5.817	79	33	208	—	190	—	2.955	2.926	5.881
27 Sarzana	16.846	217	149	529	16	543	1	8.301	8.614	16.915
28 Sesta Godano	2.691	26	29	56	—	152	—	1.295	1.297	2.592
29 Varese Ligure	5.321	47	54	56	2	146	—	2.512	2.714	5.226
30 Vernazza	2.153	30	20	30	1	65	—	1.037	1.092	2.129
31 Vezzano Ligure	6.151	91	49	256	1	347	—	3.036	3.067	6.103
32 Zignago	1.053	9	8	19	—	46	—	524	503	1.027
PROVINCIA	238.763	2.883	2.217	8.035	91	7.529	14	116.835	123.177	240.012

PROVINCIA DI LATINA

1 Aprilia	13.538	307	76	848	22	623	6	7.215	6.795	14.010
2 Bassiano	2.102	36	15	15	—	93	—	998	1.047	2.045
3 Campodimele	1.447	33	17	17	—	28	—	701	751	1.452
4 Castelforte	7.228	118	39	171	2	194	128	3.527	3.631	7.158
5 Cisterna di Latina	17.076	409	106	400	—	451	—	8.879	8.449	17.328
6 Cori	9.470	175	84	88	—	180	1	4.786	4.682	9.468
7 Fondi	21.529	480	143	263	2	213	240	10.922	10.756	21.678
8 Fòrnia	20.087	433	130	436	—	436	3	10.171	10.216	20.387
9 Gaeta	19.188	377	135	461	10	447	—	9.542	9.912	19.454
10 Itri	7.195	148	48	58	3	110	53	3.649	3.544	7.193
11 LATINA	45.047	944	287	2.054	61	1.144	50	23.422	23.203	46.625
12 Lènola	3.957	101	26	14	1	49	57	1.931	2.010	3.941
13 Maenza	3.186	57	23	52	—	74	—	1.647	1.551	3.198
14 Minturno	16.000	312	132	442	20	286	688	7.646	8.022	15.668
15 Monte San Biàgio	5.654	135	39	50	—	136	—	2.805	2.859	5.664
16 Norma	3.609	54	20	42	—	91	—	1.866	1.728	3.594
17 Pontinia	8.889	169	54	225	—	530	4	4.388	4.307	8.695
18 Ponza	5.105	80	27	73	15	99	—	2.498	2.649	5.147
19 Priverno	12.414	264	80	162	4	287	—	6.339	6.138	12.477
20 Prossedi	2.291	40	22	28	—	43	—	1.115	1.179	2.294
21 Roccagorga	3.955	78	38	37	—	66	—	2.004	1.962	3.966
22 Rocca Mássima	1.508	29	13	25	—	50	—	775	724	1.499
23 Roccasecca dei Volsci	1.314	32	11	11	—	44	—	666	636	1.302

LATINA-LECCE

COMUNI	PO- POLA- ZIONE RESI- DENTE al 31 dic. 1957	ISCRIZIONI E CANCELLAZIONI ANAGRAFICHE NELL'ANNO 1958						POPOLAZIONE RESIDENTE al 31 dicembre 1958		
		Per movimento naturale		Per trasferimento di residenza				M	F	MF
		Nati vivi	Morti	Iscritti		Cancellati				
				da altro Comune	dall'e- stero	per altro Comune	per l'este- ro			
24 Sabaudia	8.701	190	56	455	4	355	3	4.644	4.292	8.936
25 San Felice Circeo.	5.301	112	25	183	1	242	—	2.689	2.641	5.330
26 Santi Cosma e Damiano	3.347	54	33	55	3	86	15	1.606	1.719	3.325
27 Sermoneta.	4.609	96	17	125	—	192	—	2.399	2.222	4.621
28 Sezze	18.567	370	137	213	6	372	—	9.365	9.282	18.647
29 Sonnino	7.836	173	74	54	—	107	—	3.991	3.891	7.882
30 Sperlonga	3.227	77	16	58	4	39	44	1.643	1.624	3.267
31 Spigno Satùrnia	2.327	37	20	70	3	52	—	1.177	1.188	2.365
32 Terracina	28.594	559	176	516	12	575	46	14.461	14.423	28.884
33 Ventotene	1.171	9	6	175	4	66	—	767	520	1.287
PROVINCIA	315.469	6.488	2.125	7.876	177	7.760	1.338	160.234	158.553	318.787

PROVINCIA DI LECCE

1 Acquàrica del Capo	3.980	119	38	89	—	89	—	2.005	2.056	4.061
2 Alessano.	6.524	166	62	117	—	177	—	3.133	3.435	6.568
3 Alèzio.	6.092	112	55	85	1	182	—	2.918	3.135	6.053
4 Alliste.	5.948	138	53	100	2	94	—	3.061	2.980	6.041
5 Andrano.	4.248	102	25	42	—	72	—	2.180	2.115	4.295
6 Aradeo	7.741	169	54	98	—	80	—	3.993	3.881	7.874
7 Arnesano	3.688	78	38	67	—	152	—	1.797	1.846	3.643
8 Bagnolo del Salento	1.814	49	19	42	—	54	—	895	937	1.832
9 Botrugno (a).	—	—	—	—	—	—	—	—	—	—
10 Calimera.	6.045	111	45	93	3	118	1	2.875	3.213	6.088
11 Campi Salentina	10.782	166	94	142	—	223	—	5.242	5.531	10.773
12 Cànnole	1.689	42	18	23	—	19	—	851	866	1.717
13 Caprìrica di Lecce	2.580	52	20	27	—	41	—	1.304	1.294	2.598
14 Carmiano	9.302	197	77	103	—	155	—	4.599	4.771	9.370
15 Carpignano Salentino	3.427	71	23	40	—	101	—	1.715	1.699	3.414
16 Casarano	14.546	324	105	195	1	163	—	7.262	7.536	14.798
17 Castri di Lecce.	2.540	53	33	29	—	68	—	1.243	1.278	2.521
18 Castrignano de' Greci.	3.580	100	30	33	—	40	—	1.805	1.838	3.643
19 Castrignano del Capo.	5.990	143	51	53	—	90	—	2.940	3.105	6.045
20 Cavallino	4.433	91	29	185	—	131	—	2.251	2.298	4.549
21 Collepasso	6.101	111	54	69	—	126	—	3.075	3.026	6.101
22 Copertino	17.831	405	112	180	1	194	—	8.996	9.115	18.111
23 Corigliano d'Òtranto	5.587	117	40	93	—	128	—	2.751	2.878	5.629
24 Corsano	3.848	120	43	20	—	36	—	1.938	1.971	3.909
25 Cursi	3.324	80	25	36	—	65	—	1.708	1.642	3.350
26 Cutrofiano	9.238	167	68	144	—	194	—	4.573	4.714	9.287
27 Diso	5.318	127	44	61	—	94	—	2.659	2.709	5.368
28 Gagliano del Capo	4.400	142	39	61	—	67	—	2.265	2.232	4.497
29 Galatina.	24.910	534	196	407	1	574	—	12.287	12.795	25.082
30 Galàtone.	14.078	295	99	166	—	245	—	6.964	7.231	14.195
31 Gallipoli.	16.811	432	146	256	—	390	—	8.285	8.678	16.963
32 Giuggianello	1.294	22	11	7	—	49	—	607	656	1.263

(a) Costituito con Legge 13-3-1958, n. 477 e non ancora in funzione alla data del 31 dicembre 1958.

LECCE

COMUNI	PO- POLA- ZIONE RESI- DENTE al 31 dic. 1957	ISCRIZIONI E CANCELLAZIONI ANAGRAFICHE NELL'ANNO 1958						POPOLAZIONE RESIDENTE al 31 dicembre 1958		
		Per movimento naturale		Per trasferimento di residenza				M	F	MF
		Nati vivi	Morti	Iscritti		Cancellati				
				da altro Comune	dall'e- stero	per altro Comune	per l'este- ro			
33 Giurdignano	1.445	49	12	15	—	21	—	737	739	1.476
34 Guagnano	6.421	94	48	61	—	159	—	3.143	3.226	6.369
35 LECCE	70.165	1.412	539	2.101	5	1.865	6	34.004	37.269	71.273
36 Lèquile	5.488	116	42	136	1	255	1	2.664	2.779	5.443
37 Leverano	9.729	223	73	90	—	119	—	4.928	4.922	9.850
38 Lizzanello	6.607	136	45	107	—	161	—	3.331	3.313	6.644
39 Màglie	13.024	250	107	216	3	317	—	6.290	6.779	13.069
40 Martano	7.939	146	61	123	—	114	—	4.108	3.925	8.033
41 Martignano	1.670	29	13	16	2	34	—	848	822	1.670
42 Matino	10.552	213	81	96	1	190	—	5.204	5.387	10.591
43 Melendugno	6.544	154	44	111	—	140	—	3.327	3.298	6.625
44 Melissano	5.629	140	33	80	—	92	—	2.846	2.878	5.724
45 Melpignano	2.315	53	27	35	—	29	—	1.168	1.179	2.347
46 Miggiano	2.991	68	22	31	—	40	—	1.497	1.531	3.028
47 Minervino di Lecce	4.561	76	37	45	—	84	—	2.263	2.298	4.561
48 Monteroni di Lecce	9.669	188	87	179	—	252	—	4.646	5.051	9.697
49 Montesano Salentino	1.948	49	19	21	—	21	—	993	985	1.978
50 Morciano di Lèuca	3.634	70	24	44	—	36	—	1.806	1.882	3.688
51 Muro Leccese	4.982	96	47	89	—	90	—	2.486	2.544	5.030
52 Nardò	28.475	622	234	303	1	447	—	13.995	14.725	28.720
53 Neviano	5.852	122	37	60	—	78	—	2.878	3.041	5.919
54 Nociglia	6.887	144	67	108	—	100	—	3.426	3.546 (a)	6.972
55 Nòvoli	9.845	185	90	158	—	249	—	4.708	5.141	9.849
56 Ortelle	2.583	59	19	15	—	38	—	1.262	1.338	2.600
57 Otranto	3.995	107	32	173	—	167	—	2.057	2.019	4.076
58 Palmariggi	1.477	18	12	9	—	14	—	724	754	1.478
59 Paràbita	8.826	168	62	99	—	201	—	4.342	4.488	8.830
60 Patù	1.538	31	14	15	—	33	—	757	780	1.537
61 Poggiardo	5.708	114	53	59	—	133	—	2.795	2.900	5.695
62 Presicce	6.237	141	51	98	—	192	—	3.072	3.161	6.233
63 Ràcale	6.694	145	42	100	10	86	—	3.374	3.447	6.821
64 Ruffano	8.219	146	63	61	—	135	—	3.980	4.248	8.228
65 Sàlice Salentino	7.345	154	54	127	—	153	—	3.622	3.797	7.419
66 Salve	4.865	100	45	52	1	74	—	2.436	2.463	4.899
67 Sanàrica	1.577	26	10	21	—	27	—	780	807	1.587
68 San Cesàrio di Lecce	7.189	112	71	162	—	232	—	3.398	3.762	7.160
69 San Donato di Lecce	4.799	93	37	71	—	115	—	2.353	2.458	4.811
70 Sannicola	6.961	125	64	110	—	176	—	3.403	3.553	6.956
71 San Pietro in Lama	4.519	97	37	65	—	113	—	2.168	2.363	4.531
72 Santa Cesàrea Terme	2.945	70	23	48	—	56	—	1.478	1.506	2.984
73 Scorrano	4.965	134	39	66	—	75	—	2.486	2.565	5.051
74 Seclì	1.648	32	20	13	—	30	—	811	832	1.643
75 Sogliano Cavour	3.727	66	23	67	—	100	—	1.853	1.884	3.737
76 Soleto	4.712	96	37	110	—	119	—	2.331	2.431	4.762
77 Spècchia	4.585	115	29	47	2	117	—	2.223	2.380	4.603
78 Spongano	3.341	81	25	75	—	29	—	1.689	1.754	3.443
79 Squinzano	14.330	322	131	185	1	277	6	7.111	7.313	14.424
80 Sternatia	2.646	48	19	40	—	42	—	1.323	1.350	2.673

(a) Compresa la popolazione del nuovo comune di Botrugno.

LECCE-LIVORNO-LUCCA

COMUNI	PO- POLA- ZIONE RESI- DENTE al 31 dic. 1957	ISCRIZIONI E CANCELLAZIONI ANAGRAFICHE NELL'ANNO 1958						POPOLAZIONE RESIDENTE al 31 dicembre 1958		
		Per movimento naturale		Per trasferimento di residenza				M	F	MF
		Nati vivi	Morti	Iscritti		Cancellati				
				da altro Comune	dall'e- stero	per altro Comune	per l'este- ro			
81 Supersano	4.147	94	33	33	—	60	—	2.090	2.091	4.181
82 Surano	1.709	26	19	6	—	47	—	858	817	1.675
83 Surbo	6.635	151	51	50	—	91	—	3.316	3.378	6.694
84 Taurisano	8.380	284	84	92	—	104	—	4.278	4.290	8.568
85 Taviano	8.653	183	63	112	—	118	—	4.396	4.371	8.767
86 Tiggiano	2.010	47	13	10	—	25	—	1.008	1.021	2.029
87 Trepuzzi	11.135	223	105	135	—	204	—	5.599	5.585	11.184
88 Tricase	12.755	262	100	106	—	150	—	6.297	6.576	12.873
89 Tuglie	6.234	133	54	71	10	166	—	3.056	3.172	6.228
90 Ugento	9.040	247	66	78	—	184	—	4.543	4.572	9.115
91 Uggiano la Chiesa	4.426	74	30	59	1	112	—	2.179	2.239	4.418
92 Vèglie	10.032	217	68	128	—	193	—	5.099	5.017	10.116
93 Vernole	6.492	158	60	57	—	158	—	3.266	3.223	6.489
94 Zollino	2.284	48	18	41	—	47	—	1.148	1.160	2.308
PROVINCIA	663.424	14.217	5.311	10.154	47	13.497	14	328.434	340.586	669.020

PROVINCIA DI LIVORNO

1 Bibbona	3.350	47	34	142	1	283	20	1.657	1.546	3.203
2 Campiglia Marittima	9.136	119	100	309	—	488	—	4.529	4.447	8.976
3 Campo nell'Elba	4.308	42	32	185	6	221	—	2.613	1.675	4.288
4 Capoliveri	2.169	21	24	63	7	50	10	1.079	1.097	2.176
5 Capraia Isola	348	3	2	53	—	62	—	202	138	340
6 Castagneto Carducci	8.164	106	90	246	1	313	—	4.124	3.990	8.114
7 Cècina	14.899	170	104	767	8	420	—	7.503	7.817	15.320
8 Collesalveti	11.083	121	114	387	—	514	1	5.537	5.425	10.962
9 LIVORNO	155.305	2.197	1.426	4.349	105	2.743	13	75.978	81.796	157.774
10 Marciana	2.184	41	21	58	3	49	—	1.092	1.124	2.216
11 Marciana Marina	1.754	26	15	38	—	48	—	848	907	1.755
12 Piombino	34.883	375	269	1.011	6	770	39	17.658	17.539	35.197
13 Porto Azzurro	3.250	38	19	149	—	154	—	2.031	1.233	3.264
14 Portoferràio	10.230	119	104	376	5	342	1	5.089	5.194	10.283
15 Rio Marina	3.699	47	30	95	—	154	—	1.762	1.895	3.657
16 Rio nell'Elba	1.572	11	21	28	—	52	—	744	794	1.538
17 Rosignano Marittimo	26.325	322	190	915	—	651	—	13.300	13.421	26.721
18 San Vincenzo	5.785	73	46	258	2	309	—	2.833	2.930	5.763
19 Sassetta	1.039	9	13	63	—	67	—	517	514	1.031
20 Suvereto	3.796	46	34	147	—	199	—	1.917	1.839	3.756
PROVINCIA	303.279	3.933	2.688	9.639	144	7.889	84	151.013	155.321	306.334

PROVINCIA DI LUCCA

1 Altopàscio	7.752	78	84	300	2	244	—	3.826	3.978	7.804
2 Bagni di Lucca	11.471	110	158	141	42	178	13	5.409	6.006	11.415
3 Barga	12.000	123	101	195	15	209	177	5.728	6.118	11.846
4 Borgo a Mozzano	7.987	100	87	152	19	186	26	3.742	4.217	7.959

LUCCA-MACERATA

COMUNI	PO- POLA- ZIONE RESI- DENTE al 31 dic. 1957	ISCRIZIONI E CANCELLAZIONI ANAGRAFICHE NELL'ANNO 1958						POPOLAZIONE RESIDENTE al 31 dicembre 1958		
		Per movimento naturale		Per trasferimento di residenza				M	F	MF
		Nati vivi	Morti	Iscritti		Cancellati				
				da altro Comune	dall'e- stero	per altro Comune	per l'este- ro			
5 Camaione	25.601	409	206	561	35	594	24	12.613	13.169	25.782
6 Camporgiano	3.170	49	42	33	1	87	—	1.600	1.524	3.124
7 Capannori	41.476	521	530	791	75	710	449	19.936	21.238	41.174
8 Carèggine	1.498	15	12	12	—	63	—	738	712	1.450
9 Castelnuovo di Garfagnana	6.347	88	61	125	1	148	—	3.088	3.264	6.352
10 Castiglione di Garfagnana.	3.123	48	36	45	1	77	—	1.520	1.584	3.104
11 Corèglia Antelminelli . . .	5.385	64	56	82	9	121	13	2.573	2.777	5.350
12 Fàbbriche di Vàllico . . .	1.057	9	6	8	2	18	—	515	537	1.052
13 Forte dei Marmi	8.756	118	94	285	6	223	1	4.154	4.693	8.847
14 Fosciàndora	1.125	10	13	28	—	32	—	569	549	1.118
15 Galliciano	5.159	57	49	80	2	95	4	2.474	2.676	5.150
16 Giuncugnano	1.003	8	11	5	1	32	19	481	474	955
17 LUCCA	86.995	1.095	948	1.661	106	1.503	111	40.719	46.576	87.295
18 Massarosa	14.816	218	130	380	2	381	67	7.188	7.650	14.838
19 Minucciano	4.023	63	27	43	—	145	—	2.034	1.923	3.957
20 Molazzana	2.164	36	18	37	4	58	3	1.065	1.097	2.162
21 Montecarlo	3.754	36	49	127	—	184	—	1.840	1.844	3.684
22 Pescàglia	5.280	61	66	56	11	202	32	2.462	2.646	5.108
23 Piazza al Sèrchio	3.015	54	32	28	1	70	—	1.503	1.493	2.996
24 Pietrasanta	23.387	336	231	608	14	501	5	11.372	12.236	23.608
25 Pieve Fosciana	2.899	44	28	49	3	69	1	1.415	1.482	2.897
26 Porcari	5.556	81	52	122	1	89	—	2.780	2.839	5.619
27 San Romano in Garfagnana	1.999	23	34	40	1	66	3	995	965	1.960
28 Seravezza	12.108	162	147	358	3	315	6	5.951	6.212	12.163
29 Sillano	1.428	21	22	30	1	41	—	707	710	1.417
30 Stazzema	6.630	103	84	71	1	212	—	3.139	3.370	6.509
31 Vagli Sotto	1.930	28	17	16	—	33	—	976	948	1.924
32 Vergèvoli	1.140	12	11	6	—	36	—	535	576	1.111
33 Viarèggio	45.434	619	394	1.430	52	874	19	21.764	24.484	46.248
34 Villa Basilica	2.750	54	31	37	6	43	4	1.345	1.424	2.769
35 Villa Collemandina	1.809	20	16	35	1	37	—	845	967	1.812
PROVINCIA	370.027	4.873	3.883	7.977	418	7.876	977	177.601	192.958	370.559

PROVINCIA DI MACERATA

1 Acquacanina	346	7	3	1	—	10	—	167	174	341
2 Apiro	4.544	86	39	76	2	235	—	2.179	2.255	4.434
3 Appignano	3.176	46	32	130	—	163	—	1.531	1.626	3.157
4 Belforte del Chienti	1.711	19	11	136	—	88	—	877	890	1.767
5 Bolognola	216	2	1	12	—	13	—	109	107	216
6 Caldarola	2.760	33	26	81	3	174	—	1.275	1.402	2.677
7 Camerino	11.113	146	133	404	2	589	9	5.353	5.581	10.934
8 Camporotondo di Fiastrone	922	19	7	62	—	66	—	465	465	930
9 Castelraimondo	4.300	61	41	136	—	194	—	2.086	2.176	4.262
10 Castelsantàngelo	1.255	18	9	18	—	55	—	604	623	1.227
11 Cessapalombo	1.263	16	10	39	—	60	—	632	616	1.248

MACERATA

COMUNI	PO- POLA- ZIONE RESI- DENTE al 31 dic. 1957	ISCRIZIONI E CANCELLAZIONI ANAGRAFICHE NELL'ANNO 1958						POPOLAZIONE RESIDENTE al 31 dicembre 1958		
		Per movimento naturale		Per trasferimento di residenza				M	F	MF
		Nati vivi	Morti	Iscritti		Cancellati				
				da altro Comune	dall'e- stero	per altro Comune	per l'este- ro			
12 Cingoli	14.472	268	120	262	14	674	—	7.123	7.099	14.222
13 Civitanova Marche	23.960	349	171	726	21	504	109	11.894	12.378	24.272
14 Colmurano	1.722	20	8	55	—	64	—	832	893	1.725
15 Corridònia	9.956	153	75	285	1	273	44	4.904	5.099	10.003
16 Esanatòglia	2.433	34	26	41	—	94	—	1.147	1.241	2.388
17 Fiastra	1.592	21	16	31	—	107	—	741	780	1.521
18 Fiordimonte	632	7	9	32	—	44	—	297	321	618
19 Fiuminata	2.911	31	27	39	2	103	—	1.466	1.387	2.853
20 Gàgliole	1.186	14	5	53	—	92	—	563	593	1.156
21 Gualdo	2.159	30	15	79	—	103	—	1.038	1.112	2.150
22 Loro Piceno	3.805	49	37	88	6	160	—	1.819	1.932	3.751
23 MACERATA	35.064	562	304	1.377	9	862	2	17.093	18.751	35.844
24 Matèlica	8.759	107	70	204	7	244	1	4.292	4.470	8.762
25 Mogliano	4.868	76	37	87	1	143	2	2.326	2.524	4.850
26 Montecassiano	4.922	95	39	105	—	165	1	2.418	2.499	4.917
27 Monte Cavallo	541	5	7	10	—	24	—	274	251	525
28 Montecòsaro	3.549	57	27	125	6	158	9	1.716	1.827	3.543
29 Montefano	4.275	67	34	158	1	233	3	2.006	2.225	4.231
30 Montelupone	3.973	88	28	91	—	155	—	1.959	2.010	3.969
31 Monte San Giusto	4.260	75	30	169	6	99	—	2.109	2.272	4.381
32 Monte San Martino	1.816	32	22	57	—	128	—	865	890	1.755
33 Morrovalle	6.562	105	43	126	—	242	2	3.194	3.312	6.506
34 Mùccia	1.176	16	18	55	—	77	—	590	562	1.152
35 Penna San Giovanni	3.187	39	25	116	—	150	—	1.530	1.637	3.167
36 Petriolo	2.156	30	14	60	—	135	—	1.002	1.095	2.097
37 Pievebovigliana	1.688	16	20	72	—	112	—	820	824	1.644
38 Pieve Torina	2.410	42	26	72	—	136	—	1.159	1.203	2.362
39 Piòraco	2.345	18	19	41	—	78	—	1.110	1.197	2.307
40 Poggio San Vicino	571	6	2	5	—	25	—	265	290	555
41 Pollenza	5.339	95	46	106	—	205	—	2.538	2.751	5.289
42 Porto Recanati	5.843	92	37	171	9	193	—	2.922	2.963	5.885
43 Potenza Picena	10.438	177	89	218	1	248	1	5.040	5.456	10.496
44 Recanati	17.938	272	147	257	7	362	6	8.722	9.237	17.959
45 Ripe San Ginèsio	1.179	18	11	37	2	51	—	575	599	1.174
46 San Ginèsio	7.339	121	48	178	1	334	—	3.537	3.720	7.257
47 San Severino Marche	15.358	232	145	283	3	524	2	7.499	7.706	15.205
48 Sant'Àngelo in Pontano	2.773	39	37	71	1	165	1	1.324	1.357	2.681
49 Sarnano	5.041	49	64	128	1	250	—	2.407	2.498	4.905
50 Sefro	979	8	15	4	—	30	—	465	481	946
51 Serrapetrona	1.446	26	14	40	—	78	—	719	701	1.420
52 Serravalle di Chienti	2.856	33	29	55	—	118	—	1.417	1.380	2.797
53 Tolentino	15.370	191	114	328	7	437	6	7.502	7.837	15.339
54 Trèia	10.443	181	80	252	7	386	1	5.149	5.267	10.416
55 Urbisaglia	3.033	48	34	76	—	127	—	1.451	1.545	2.996
56 Ussita	884	14	10	18	—	78	—	410	418	828
57 Visso	2.566	33	34	51	—	85	—	1.283	1.248	2.531
PROVINCIA	297.381	4.494	2.540	7.989	120	10.702	199	144.790	151.753	296.543

MANTOVA

COMUNI	PO- POLA- ZIONE RESI- DENTE al 31 dic. 1957	ISCRIZIONI E CANCELLAZIONI ANAGRAFICHE NELL'ANNO 1958						POPOLAZIONE RESIDENTE al 31 dicembre 1958		
		Per movimento naturale		Per trasferimento di residenza				M	F	MF
		Nati vivi	Morti	Iscritti		Cancellati				
				da altro Comune	dall'e- stero	per altro Comune	per l'este- ro			

PROVINCIA DI MANTOVA

1	Acquanegra sul Chiese . . .	4.224	57	51	124	—	164	—	2.103	2.087	4.190
2	Asola	10.712	132	134	415	—	761	—	5.235	5.129	10.364
3	Bagnolo San Vito	6.779	107	53	385	—	509	—	3.401	3.308	6.709
4	Bigarello	2.775	49	25	175	—	270	—	1.355	1.349	2.704
5	Borgoforte	5.167	66	47	351	—	559	—	2.542	2.436	4.978
6	Borgofranco sul Po	1.976	20	20	128	—	181	—	950	973	1.923
7	Bòzzolo	4.356	51	38	101	—	187	—	2.083	2.200	4.283
8	Canneto sull'Òglio	5.192	60	61	170	—	194	—	2.519	2.648	5.167
9	Carbonara di Po	1.996	26	21	163	—	187	—	1.007	970	1.977
10	Casalmoro	1.746	30	16	61	—	127	—	843	851	1.694
11	Casaloldo	1.877	35	21	98	—	115	1	972	901	1.873
12	Casalromano	1.420	13	16	54	1	85	—	689	698	1.387
13	Castelbelforte	3.435	47	34	167	—	258	31	1.646	1.680	3.326
14	Castel d'Àrio	4.736	40	47	132	—	219	—	2.283	2.359	4.642
15	Castel Goffredo	6.520	126	65	179	1	264	—	3.314	3.183	6.497
16	Castellùcchio	6.164	102	56	359	—	506	—	3.120	2.943	6.063
17	Castiglione delle Stiviere	9.324	119	130	218	—	349	—	4.833	4.349	9.182
18	Cavriana	3.539	63	35	78	—	124	—	1.841	1.680	3.521
19	Ceresara	3.348	46	36	149	—	271	—	1.667	1.569	3.236
20	Commessaggio	1.660	27	11	72	—	115	—	796	837	1.633
21	Curtatone	8.206	115	83	586	—	651	—	4.101	4.072	8.173
22	Dòsolo	3.694	44	35	121	—	155	—	1.795	1.874	3.669
23	Felonica	3.169	40	32	83	—	228	—	1.522	1.510	3.032
24	Gazoldo degli Ippòliti	2.086	32	22	70	—	114	—	1.027	1.025	2.052
25	Gazzuolo	3.671	44	54	90	1	189	11	1.778	1.774	3.552
26	Gòito	9.484	154	70	351	—	546	3	4.817	4.553	9.370
27	Gonzaga	8.963	128	74	434	1	637	—	4.432	4.383	8.815
28	Guidizzolo	3.952	42	41	104	—	153	—	1.990	1.914	3.904
29	Magnacavallo	3.495	52	37	200	—	376	—	1.701	1.633	3.334
30	MANTOVA	57.656	758	565	2.358	23	1.674	11	27.505	31.040	58.545
31	Marcaria	10.765	147	110	608	4	789	15	5.437	5.173	10.610
32	Mariana Mantovana	973	6	7	39	—	66	—	474	471	945
33	Marmirolo	7.011	126	65	328	—	398	2	3.598	3.402	7.000
34	Mèdole	3.343	45	35	83	—	135	—	1.670	1.631	3.301
35	Mòglia	6.764	72	70	299	1	461	—	3.296	3.309	6.605
36	Monzambano	3.550	46	34	68	—	177	—	1.746	1.707	3.453
37	Motteggiana	3.211	42	30	201	—	297	—	1.579	1.548	3.127
38	Ostiglia	9.521	115	108	392	5	475	34	4.519	4.897	9.416
39	Pegognaga	8.071	104	57	464	—	665	—	3.934	3.983	7.917
40	Pieve di Coriano	1.294	17	10	35	4	91	—	613	636	1.249
41	Piùbega	2.298	25	19	56	—	141	—	1.118	1.101	2.219
42	Pòggio Rusco	7.328	105	68	473	7	704	1	3.565	3.575	7.140
43	Pomponesco	1.842	22	17	54	2	78	—	864	961	1.825
44	Ponti sul Mincio	1.574	14	13	69	—	99	—	781	764	1.545
45	Porto Mantovano	5.562	114	47	336	—	318	—	2.841	2.806	5.647
46	Quingentole	2.242	15	22	112	—	154	—	1.070	1.123	2.193

MANTOVA-MASSA-CARRARA

COMUNI	PO- POLA- ZIONE RESI- DENTE al 31 dic. 1957	ISCRIZIONI E CANCELLAZIONI ANAGRAFICHE NELL'ANNO 1958						POPOLAZIONE RESIDENTE al 31 dicembre 1958		
		Per movimento naturale		Per trasferimento di residenza				M	F	MF
		Nati vivi	Morti	Iscritti		Cancellati				
				da altro Comune	dall'e- stero	per altro Comune	per l'este- ro			
47 Quistello	8.472	117	105	390	—	592	—	4.170	4.112	8.282
48 Redondesco	2.326	26	25	82	—	134	3	1.132	1.140	2.272
49 Rèvere	3.983	45	45	223	7	237	—	1.947	2.029	3.976
50 Rivarolo Mantovano	3.696	49	40	121	—	170	—	1.786	1.870	3.656
51 Ròdigo	5.670	81	89	297	—	404	—	2.889	2.666	5.555
52 Roncoferraro	9.340	133	89	390	—	542	—	4.613	4.619	9.232
53 Roverbella	9.156	146	78	312	—	454	—	4.673	4.409	9.082
54 Sabbioneta	6.314	80	79	173	—	371	—	2.996	3.121	6.117
55 San Benedetto Po	12.121	160	129	481	—	859	—	5.851	5.923	11.774
56 San Giacomo delle Segnate	2.863	35	26	161	—	184	—	1.389	1.460	2.849
57 San Giòrgio di Mantova	3.340	64	25	379	—	278	—	1.803	1.677	3.480
58 San Giovanni del Dosso	2.238	23	19	182	—	258	—	1.081	1.085	2.166
59 San Martino dall'Argine	2.678	38	42	48	—	92	—	1.316	1.314	2.630
60 Schivenòglia	2.092	30	26	139	—	202	—	1.020	1.013	2.033
61 Sèrmide	10.353	149	81	398	—	633	—	5.087	5.099	10.186
62 Serravalle a Po	2.949	42	27	115	3	198	—	1.410	1.474	2.884
63 Solferino	1.909	20	31	73	—	111	2	942	916	1.858
64 Sustinente	3.752	50	31	167	—	261	—	1.857	1.820	3.677
65 Suzzara	15.684	176	169	649	1	655	—	7.681	8.005	15.686
66 Viadana	17.245	224	168	430	1	641	—	8.506	8.585	17.091
67 Villa Poma	2.287	26	18	129	2	189	—	1.111	1.126	2.237
68 Villimpenta	3.367	34	33	104	—	212	—	1.562	1.698	3.260
69 Virgilio	4.930	71	41	459	—	376	—	2.504	2.539	5.043
70 Volta Mantovana	5.357	84	54	164	3	261	4	2.711	2.578	5.289
PROVINCIA	408.793	5.543	4.112	17.659	67	23.530	118	201.009	203.293	404.302

PROVINCIA DI MASSA - CARRARA

1 Aulla	10.299	141	106	294	5	335	22	5.071	5.205	10.276
2 Bagnone	5.153	47	55	103	1	209	37	2.454	2.549	5.003
3 Carrara	64.663	1.054	618	888	59	904	103	31.618	33.421	65.039
4 Càsola in Lunigiana	2.550	32	23	60	3	134	39	1.206	1.243	2.449
5 Comano	1.661	20	20	27	—	53	—	799	836	1.635
6 Filattiera	4.030	44	39	97	4	164	—	1.993	1.979	3.972
7 Fivizzano	14.978	186	124	290	6	455	—	7.333	7.548	14.881
8 Fosdinovo	4.623	48	43	85	1	166	—	2.220	2.328	4.548
9 Licciana Nardi	5.115	56	41	77	2	170	—	2.539	2.500	5.039
10 MASSA	54.600	1.155	422	1.122	17	949	1	27.382	28.140	55.522
11 Montignoso	6.528	119	55	141	2	170	—	3.235	3.330	6.565
12 Mulazzo	4.393	28	57	111	6	153	45	2.199	2.084	4.283
13 Podenzana	1.647	18	11	24	—	66	—	787	825	1.612
14 Pontremoli	14.235	139	151	237	14	437	—	6.785	7.252	14.037
15 Tresana	3.691	25	44	43	5	101	—	1.810	1.809	3.619
16 Villafranca in Lunigiana	5.046	58	53	126	6	139	—	2.503	2.541	5.044
17 Zeri	3.259	33	32	26	—	89	5	1.608	1.584	3.192
PROVINCIA	206.471	3.203	1.894	3.751	131	4.694	252	101.542	105.174	206.716

MATERA-MESSINA

COMUNI	PO- POLA- ZIONE RESI- DENTE al 31 dic. 1957	ISCRIZIONI E CANCELLAZIONI ANAGRAFICHE NELL'ANNO 1958						POPOLAZIONE RESIDENTE al 31 dicembre 1958		
		Per movimento naturale		Per trasferimento di residenza				M	F	MF
		Nati vivi	Morti	Iscritti		Cancellati				
				da altro Comune	dall'e- stero	per altro Comune	per l'este- ro			

PROVINCIA DI MATERA

1	Accettura	4.599	109	34	37	2	186	10	2.256	2.261	4.517
2	Aliano	2.248	52	16	35	—	79	9	1.107	1.124	2.231
3	Bernalda	10.639	229	85	223	—	294	—	5.323	5.389	10.712
4	Calciano	1.731	52	15	32	—	125	—	836	839	1.675
5	Cirigliano	1.242	24	15	18	—	65	—	571	633	1.204
6	Colobraro	3.020	68	24	66	—	138	—	1.499	1.493	2.992
7	Craco	2.013	59	12	26	—	58	3	1.027	998	2.025
8	Ferrandina	8.832	167	87	109	—	128	—	4.404	4.489	8.893
9	Garaguso	1.504	43	9	39	—	79	2	795	701	1.496
10	Gorgoglione	1.939	49	24	31	—	73	—	972	950	1.922
11	Grassano	8.983	249	75	73	—	170	—	4.585	4.475	9.060
12	Gròttole	3.794	95	30	22	—	67	—	1.931	1.883	3.814
13	Irsina	11.624	307	112	121	1	236	—	5.895	5.810	11.705
14	MATERA	35.435	939	258	1.088	3	774	18	18.267	18.148	36.415
15	Migliònico	4.424	88	35	56	—	209	—	2.194	2.130	4.324
16	Montalbano Ionico	14.353	421	94	1.324	—	455	—	7.987	7.562	15.549
17	Montescaglioso	9.858	227	89	115	1	145	—	5.058	4.909	9.967
18	Nova Siri	4.055	107	28	184	1	230	—	2.036	2.053	4.089
19	Oliveto Lucano	1.344	26	8	4	—	35	—	681	650	1.331
20	Pisticci	15.464	335	126	297	7	358	84	7.862	7.673	15.535
21	Pomarico	5.784	106	46	51	—	168	—	2.843	2.884	5.727
22	Rotondella	5.751	140	36	89	—	388	7	2.782	2.767	5.549
23	Salandra	4.119	107	38	49	—	83	—	2.110	2.044	4.154
24	San Giòrgio Lucano	2.990	69	24	43	2	108	—	1.432	1.540	2.972
25	San M'auro Forte	3.828	117	23	54	2	70	—	1.917	1.991	3.908
26	Stigliano	10.327	234	80	128	1	174	—	5.209	5.227	10.436
27	Tricarico	10.198	267	92	132	—	321	—	5.137	5.047	10.184
28	Tursi	6.692	136	44	126	—	325	—	3.314	3.271	6.585
29	Valsinni	2.699	77	28	22	—	107	—	1.364	1.299	2.663
	PROVINCIA	199.489	4.899	1.587	4.594	20	5.648	133	101.394	100.240	201.634

PROVINCIA DI MESSINA

1	Alcara li Fusi	4.018	77	32	38	1	65	—	2.034	2.003	4.037
2	Ali Superiore	1.532	27	21	23	—	46	—	761	754	1.515
3	Ali Terme	2.450	47	19	107	—	148	—	1.187	1.250	2.437
4	Antillo	1.993	35	25	7	1	41	5	989	976	1.965
5	Barcellona Pozzo di Gotto	31.550	645	283	691	16	647	19	15.601	16.352	31.953
6	Basicò	1.401	25	12	38	—	49	—	652	751	1.403
7	Brolo	3.143	80	13	80	1	107	—	1.555	1.629	3.184
8	Capizzi	5.239	125	53	58	3	131	26	2.751	2.464	5.215
9	Capo d'Orlando	8.644	155	75	212	7	264	42	4.286	4.351	8.637
10	Capri Leone	1.732	28	12	96	—	64	—	857	923	1.780
11	Caronia	6.299	145	64	115	5	188	11	3.045	3.256	6.301
12	Casalv'ecchio Siculo	3.001	60	24	67	1	145	—	1.388	1.572	2.960

MESSINA

COMUNI	PO- POLA- ZIONE RESI- DENTE al 31 dic. 1957	ISCRIZIONI E CANCELLAZIONI ANAGRAFICHE NELL'ANNO 1958						POPOLAZIONE RESIDENTE al 31 dicembre 1958		
		Per movimento naturale		Per trasferimento di residenza				M	F	MF
		Nati vivi	Morti	Iscritti		Cancellati				
				da altro Comune	dall'e- stero	per altro Comune	per l'este- ro			
13 Castel di Lùcio	2.384	59	16	15	—	57	5	1.204	1.176	2.380
14 Castell'Umberto	4.100	82	21	26	6	106	12	1.943	2.132	4.075
15 Castel Mola	1.233	29	16	28	—	43	—	601	630	1.231
16 Castoreale	9.251	186	82	271	4	271	40	4.517	4.802	9.319
17 Cesarò	5.365	144	63	114	—	237	12	2.756	2.555	5.311
18 Condò	992	13	12	12	—	14	—	459	532	991
19 Falcone	2.890	67	18	51	9	112	—	1.432	1.455	2.887
20 Ficarra	3.404	68	31	65	2	111	68	1.547	1.782	3.329
21 Fiumedinisi	2.874	63	30	32	2	76	21	1.358	1.486	2.844
22 Floresta	1.689	22	14	25	1	63	9	845	806	1.651
23 Fondachelli-Fantina	3.506	49	36	42	—	62	11	1.779	1.709	3.488
24 Forza d'Agrò	1.294	32	15	15	7	31	6	615	681	1.296
25 Francavilla di Sicilia	5.502	109	57	135	5	114	29	2.669	2.882	5.551
26 Frazzanò	1.379	35	17	20	4	31	—	675	715	1.390
27 Furci Siculo	3.150	63	25	135	—	95	—	1.566	1.662	3.228
28 Furrari	3.617	73	24	103	7	115	—	1.763	1.898	3.661
29 Gaggi	1.435	40	11	64	2	55	—	691	784	1.475
30 Galati Mamertino	3.734	97	28	56	2	68	11	1.881	1.901	3.782
31 Gallodoro	650	8	3	14	1	13	—	312	345	657
32 Giardini	5.837	125	48	240	5	206	51	2.832	3.070	5.902
33 Gioiosa Marea	7.568	132	55	106	3	180	—	3.743	3.831	7.574
34 Graniti	2.149	51	21	38	—	42	8	983	1.184	2.167
35 Gualtieri Sicaminò	3.119	47	36	34	10	58	13	1.488	1.615	3.103
36 Itala	2.220	38	31	26	—	50	—	1.100	1.103	2.203
37 Leni	742	22	11	30	2	31	—	356	398	754
38 Letojanni	2.285	39	23	62	—	92	—	1.082	1.189	2.271
39 Librizzi	3.190	53	31	51	2	86	22	1.535	1.622	3.157
40 Limina	2.097	31	26	21	—	52	3	936	1.132	2.068
41 Lipari	10.988	301	149	168	24	286	123	5.123	5.800	10.923
42 Longi	2.346	67	20	57	—	88	6	1.141	1.215	2.356
43 Malfa	1.113	23	14	34	—	25	15	553	563	1.116
44 Malvagna	1.600	29	19	57	—	61	9	768	829	1.597
45 Mandanici	1.279	22	10	15	2	24	4	627	653	1.280
46 Mazzarrà Sant'Andrea	2.511	44	18	44	—	73	5	1.242	1.261	2.503
47 Merì	2.106	57	24	56	2	120	—	994	1.083	2.077
48 MESSINA	241.614	4.773	2.055	5.134	179	4.570	95	117.597	127.383	244.980
49 Milazzo	23.092	417	177	511	4	567	—	11.191	12.089	23.280
50 Militello Rosmarino	2.443	36	18	42	—	53	—	1.166	1.284	2.450
51 Mirto	2.045	46	12	55	—	71	13	969	1.081	2.050
52 Mistretta	10.925	216	140	197	5	424	2	5.167	5.610	10.777
53 Mòio Alcàntara	917	23	8	33	—	56	—	437	472	909
54 Monforte San Giòrgio	5.020	90	35	74	5	161	—	2.327	2.666	4.993
55 Mongiuffi Melia	1.658	28	21	28	—	44	—	777	872	1.649
56 Montagnareale	2.657	50	18	33	2	75	24	1.282	1.343	2.625
57 Montalbano Elicona	5.701	75	71	63	5	152	98	2.522	3.001	5.523
58 Motta Camastra	1.992	22	34	26	1	38	—	949	1.020	1.969
59 Motta d'Affermo	1.830	22	18	17	1	55	22	862	913	1.775
60 Naso	8.090	158	64	131	5	196	14	3.987	4.123	8.110

MESSINA

COMUNI	PO- POLA- ZIONE RESI- DENTE al 31 dic. 1957	ISCRIZIONI E CANCELLAZIONI ANAGRAFICHE NELL'ANNO 1958						POPOLAZIONE RESIDENTE al 31 dicembre 1958		
		Per movimento naturale		Per trasferimento di residenza				M	F	MF
		Nati vivi	Morti	Iscritti		Cancellati				
				da altro Comune	dall'e- stero	per altro Comune	per l'este- ro			
61 Nizza di Sicilia	3.378	73	22	96	4	91	87	1.598	1.753	3.351
62 Novara di Sicilia	5.174	54	49	86	6	162	—	2.434	2.675	5.109
63 Oliveri	1.938	34	4	35	2	50	25	910	1.020	1.930
64 Pace del Mela	3.992	78	31	103	1	147	63	1.899	2.034	3.933
65 Pagliara	2.231	31	17	31	—	55	—	1.068	1.153	2.221
66 Patti	13.112	215	103	366	3	543	54	6.239	6.757	12.996
67 Pettineo	2.295	54	17	52	4	65	41	1.136	1.146	2.282
68 Piraino	5.531	125	43	85	2	169	10	2.611	2.910	5.521
69 Raccuja	3.213	64	26	64	—	90	—	1.528	1.697	3.225
70 Reitano	1.638	36	9	36	—	73	—	789	839	1.628
71 Roccaflorita	427	6	6	6	—	13	—	202	218	420
72 Roccalumera	4.907	84	34	127	—	159	123	2.251	2.551	4.802
73 Roccavaldina	1.664	26	19	32	—	66	—	778	859	1.637
74 Roccella Valdèmona	1.976	36	19	23	2	66	42	930	980	1.910
75 Rodi Milici	3.073	45	45	34	1	86	54	1.379	1.589	2.968
76 Rometta	4.987	67	42	169	—	201	—	2.395	2.585	4.980
77 San Filippo del Mela	5.136	84	47	172	7	207	46	2.427	2.672	5.099
78 San Fratello	12.630	308	112	174	3	277	2	6.216	6.508	12.724
79 San Marco d'Alunzio	5.113	114	33	97	4	122	—	2.591	2.582	5.173
80 San Pier Niceto	4.847	70	32	102	6	119	—	2.310	2.564	4.874
81 San Piero Patti	6.146	77	59	90	2	269	—	2.833	3.154	5.987
82 San Salvatore di Fitalia	3.613	76	25	35	7	104	—	1.709	1.893	3.602
83 Santa Domènica Vittòria	1.656	34	17	24	—	64	—	796	837	1.633
84 Sant'Àgata di Militello	11.781	254	70	329	—	550	—	5.630	6.114	11.744
85 Sant'Alèssio Siculo	1.372	20	13	90	—	74	—	665	730	1.395
86 Santa Lucia del Mela	6.544	102	71	118	9	171	23	3.085	3.423	6.508
87 Santa Marina Salina	936	24	12	36	6	47	3	428	512	940
88 Sant'Àngelo di Brolo	6.828	150	70	60	1	151	—	3.292	3.526	6.818
89 Santa Teresa di Riva	6.627	109	58	335	6	295	14	3.252	3.458	6.710
90 San Teodoro	2.560	53	12	32	—	82	—	1.305	1.246	2.551
91 Santo Stèfano di Camastra	6.444	124	47	199	7	164	59	3.126	3.378	6.504
92 Saponara	4.878	108	50	119	1	138	4	2.395	2.519	4.914
93 Savoca	2.232	31	20	38	1	62	81	1.015	1.124	2.139
94 Scaletta Zanglea	3.178	64	34	72	1	88	7	1.564	1.622	3.186
95 Sinagra	4.313	89	33	54	—	69	—	2.206	2.148	4.354
96 Spadafora	5.033	102	35	177	3	197	34	2.366	2.683	5.049
97 Taormina	7.726	139	72	351	16	215	2	3.802	4.141	7.943
98 Torregrotta	3.070	57	21	131	—	158	67	1.423	1.589	3.012
99 Tortorici	11.018	307	100	183	2	296	40	5.476	5.598	11.074
100 Tripi	2.610	36	24	67	5	137	10	1.212	1.335	2.547
101 Tusa	5.805	87	48	61	—	156	—	2.790	2.959	5.749
102 Ueria	3.716	88	45	29	—	86	—	1.803	1.899	3.702
103 Valdina	1.193	30	7	80	3	48	2	610	639	1.249
104 Venètico	2.169	43	12	133	—	142	3	1.011	1.177	2.188
105 Villafranca Tirrena	5.001	100	38	165	4	229	25	2.415	2.563	4.978
PROVINCIA	692.296	13.633	6.062	15.036	463	18.258	1.775	335.355	359.978	695.333

MILANO

COMUNI	PO- POLA- ZIONE RESI- DENTE al 31 dic. 1957	ISCRIZIONI E CANCELLAZIONI ANAGRAFICHE NELL'ANNO 1958						POPOLAZIONE RESIDENTE al 31 dicembre 1958		
		Per movimento naturale		Per trasferimento di residenza				M	F	MF
		Nati vivi	Morti	Iscritti		Cancellati				
				da altro Comune	dall'e- stero	per altro Comune	per l'este- ro			

PROVINCIA DI MILANO

1	Abbadia Cerreto	398	4	6	25	—	18	—	214	189	403
2	Abbiategrasso	20.110	263	267	920	13	694	6	10.022	10.317	20.339
3	Agrate Brianza	6.402	136	72	123	—	152	—	3.160	3.277	6.437
4	Aicùrzio	1.732	33	21	27	—	53	—	841	877	1.718
5	Albairate	2.563	37	24	229	—	184	—	1.348	1.273	2.621
6	Albate	3.980	60	37	92	—	78	—	1.936	2.081	4.017
7	Arconate	5.672	57	38	62	—	71	—	1.641	1.618	(a) 3.259
8	Arcore	7.524	134	79	368	—	107	—	3.814	4.026	7.840
9	Arese	2.751	36	30	246	4	99	—	1.450	1.458	2.908
10	Arluno	6.656	94	77	184	1	128	—	3.309	3.421	6.730
11	Assago	1.296	11	17	82	—	133	—	643	596	1.239
12	Barèggio	5.979	103	64	163	—	123	—	3.007	3.051	6.058
13	Barlassina	3.497	68	48	128	—	112	—	1.706	1.827	3.533
14	Basiano	1.089	14	12	12	—	28	—	549	526	1.075
15	Basiglio	816	12	8	61	1	83	—	397	402	799
16	Bellinzago Lombardo	1.820	39	18	44	—	47	—	891	947	1.838
17	Bellusco	3.809	52	39	84	—	91	—	1.942	1.873	3.815
18	Bernarèggio	5.034	68	53	67	—	97	—	2.443	2.576	5.019
19	Bernate Ticino	2.224	40	17	26	—	22	—	1.135	1.116	2.251
20	Bertònico	1.927	28	15	149	—	196	—	957	936	1.893
21	Besana in Brianza	10.419	137	123	198	3	258	—	5.045	5.331	10.376
22	Besate	1.801	29	25	100	—	99	—	934	872	1.806
23	Biassono	5.663	100	46	141	2	105	—	2.903	2.852	5.755
24	Binasco	3.741	58	31	204	—	128	—	1.884	1.960	3.844
25	Boffalora d'Adda	1.029	12	8	109	—	123	—	541	478	1.019
26	Boffalora sopra Ticino	2.998	44	39	84	—	64	—	1.497	1.526	3.023
27	Bollate	16.521	339	169	1.692	—	533	—	8.786	9.064	17.850
28	Borghetto Lodigiano	4.497	65	56	218	—	246	—	2.208	2.270	4.478
29	Borgo San Giovanni	1.008	19	7	71	—	83	—	531	477	1.008
30	Bovisio-Masciago	7.922	140	76	339	—	242	—	3.997	4.086	8.083
31	Brèmbio	3.291	50	24	183	—	313	—	1.616	1.571	3.187
32	Bresso	7.134	158	73	1.091	7	313	—	3.952	4.052	8.004
33	Briosco	3.875	66	37	81	—	59	—	1.905	2.021	3.926
34	Brughèrio	12.594	215	124	434	—	248	—	6.324	6.547	12.871
35	Bubbiano	603	7	6	32	—	30	—	317	289	606
36	Buccinasco	2.423	35	26	447	—	301	—	1.332	1.246	2.578
37	Burago di Molgora	1.469	15	12	14	—	48	—	712	726	1.438
38	Buscate	3.125	54	41	98	—	50	1	1.582	1.603	3.185
39	Busnago	2.192	41	26	31	—	42	—	1.104	1.092	2.196
40	Bùssero	2.319	28	25	77	—	111	—	1.114	1.174	2.288
41	Busto Garolfo	10.889	182	87	291	—	196	—	5.389	5.690	11.079
42	Calvignasco	452	4	8	9	—	21	—	221	215	436
43	Camairago	992	12	7	155	—	179	—	536	437	973
44	Cambiago	2.723	20	33	39	1	85	—	1.322	1.343	2.665
45	Camparada	1.011	21	7	53	—	41	1	508	528	1.036
46	Canegrate	5.938	107	44	422	1	143	1	3.058	3.222	6.280

(a) Popolazione ceduta al nuovo comune di Dairago (M. 1.210, F. 1.213, MF. 2.423).

MILANO

COMUNI	PO- POLA- ZIONE RESI- DENTE al 31 dic. 1957	ISCRIZIONI E CANCELLAZIONI ANAGRAFICHE NELL'ANNO 1958						POPOLAZIONE RESIDENTE al 31 dicembre 1958		
		Per movimento naturale		Per trasferimento di residenza				M	F	MF
		Nati vivi	Morti	Iscritti		Cancellati				
				da altro Comune	dall'e- stero	per altro Comune	per l'este- ro			
47 Caponago	2.333	30	29	41	—	128	—	1.095	1.152	2.247
48 Carate Brianza	11.446	173	111	270	—	229	—	5.521	6.028	11.549
49 Carnate	2.411	41	16	61	—	71	—	1.203	1.223	2.426
50 Carpiano	1.716	23	14	177	—	194	—	897	811	1.708
51 Carugate	5.239	102	47	142	—	100	—	2.569	2.767	5.336
52 Casaletto Lodigiano	1.510	27	18	128	—	149	—	786	712	1.498
53 Casalmaiocco	962	11	7	57	—	79	—	476	468	944
54 Casalpusterlengo	11.794	159	114	437	—	453	—	5.841	5.982	11.823
55 Casarile	1.189	22	15	172	—	172	—	633	563	1.196
56 Caselle Landi	2.475	39	20	74	—	131	—	1.260	1.177	2.437
57 Caselle Lurani	1.130	14	9	69	—	116	—	552	536	1.088
58 Casorezzo	2.546	47	24	32	—	40	—	1.301	1.260	2.561
59 Cassano d'Adda	10.560	156	125	296	1	243	—	5.161	5.484	10.645
60 Cassina de' Pecchi	2.623	47	21	237	—	170	—	1.377	1.339	2.716
61 Cassinetta di Lugagnano	1.098	14	14	40	—	48	—	547	543	1.090
62 Castano Primo	7.739	105	92	215	2	126	—	3.742	4.031 (a)	7.773
63 Castelnuovo Bocca d'Adda	2.260	19	28	90	—	104	—	1.134	1.103	2.237
64 Castiglione d'Adda	4.677	73	46	117	—	197	—	2.297	2.327	4.624
65 Castiraga Vidardo	756	20	6	33	—	59	—	375	369	744
66 Cavacurta	1.229	19	12	75	—	89	—	624	598	1.222
67 Cavenago d'Adda	2.532	38	30	133	—	217	—	1.305	1.151	2.456
68 Cavenago di Brianza	2.340	32	31	63	—	42	—	1.128	1.234	2.362
69 Ceriano Laghetto	2.598	42	22	104	—	89	—	1.314	1.319	2.633
70 Cernusco sul Naviglio	11.200	179	113	679	—	243	—	5.530	6.172	11.702
71 Cerro al Lambro	1.529	21	17	119	—	180	—	745	727	1.472
72 Cerro Maggiore	9.499	146	97	257	1	186	—	4.690	4.930	9.620
73 Cervignano d'Adda	1.052	16	9	59	1	89	1	526	503	1.029
74 Cesano Boscone	4.388	51	76	327	—	147	—	2.337	2.206	4.543
75 Cesano Maderno	21.699	466	185	1.064	2	653	—	11.395	10.998	22.393
76 Cesate	4.735	84	61	424	—	117	—	2.463	2.602	5.065
77 Cinisello Balsamo	24.736	416	243	2.818	20	969	1	13.291	13.486	26.777
78 Cislano	1.983	26	17	93	—	173	—	978	934	1.912
79 Codogno	12.938	186	156	445	2	425	—	5.952	7.038	12.990
80 Cogliate	4.209	61	32	144	1	126	—	2.088	2.169	4.257
81 Cologno Monzese	11.450	217	93	1.254	2	373	—	6.259	6.198	12.457
82 Colturano	1.084	9	9	87	—	101	—	571	499	1.070
83 Comazzo	1.346	10	11	107	—	188	—	641	623	1.264
84 Concorezzo	7.897	113	74	158	—	131	—	3.862	4.101	7.963
85 Corbetta	9.418	125	109	161	—	163	—	4.655	4.777	9.432
86 Cormano	9.380	186	83	1.123	5	501	—	5.021	5.089	10.110
87 Cornaredo	8.032	116	92	221	—	287	—	3.941	4.049	7.990
88 Cornate d'Adda	6.263	87	60	103	—	129	—	3.130	3.134	6.264
89 Cornegliano Laudense	1.040	13	11	33	—	69	—	529	477	1.006
90 Corno Giòvine	1.665	27	17	46	—	111	—	800	810	1.610
91 Cornovèchio	496	7	5	40	—	58	—	267	213	480
92 Correzzana	750	13	7	33	—	15	—	384	390	774
93 Còrsico	13.281	237	111	1.683	—	452	—	7.358	7.280	14.638
94 Corte Palasio	1.824	29	19	170	—	198	—	949	857	1.806

(a) Popolazione ceduta al comune di Turbigo (M. 34, F. 36, MF. 70).

MILANO

COMUNI	PO- POLA- ZIONE RESI- DENTE al 31 dic. 1957	ISCRIZIONI E CANCELLAZIONI ANAGRAFICHE NELL'ANNO 1958						POPOLAZIONE RESIDENTE al 31 dicembre 1958		
		Per movimento naturale		Per trasferimento di residenza				M	F	MF
		Nati vivi	Morti	Iscritti		Cancellati				
				da altro Comune	dall'e- stero	per altro Comune	per l'este- ro			
95 Crespiatica	1.371	26	8	70	—	76	—	707	676	1.383
96 Cuggiono	5.585	69	71	111	3	136	—	2.654	2.907	5.561
97 Cusago	1.364	13	12	70	—	83	—	713	639	1.352
98 Cusano Milanino	11.525	182	118	977	15	455	—	5.933	6.193	12.126
99 Dairago	—	43	12	83	—	53	—	1.246	1.238 (a)	2.484
100 Dèzio	19.874	350	203	865	2	453	7	9.925	10.503	20.428
101 Dresano	751	17	4	106	—	70	—	422	378	800
102 Fòmbio	2.141	36	23	66	—	141	—	1.062	1.017	2.079
103 Gaggiano	5.067	72	46	463	—	417	—	2.639	2.500	5.139
104 Galgagnano	496	9	6	56	—	82	—	253	220	473
105 Gabbiate Milanese	6.200	108	54	467	—	173	1	3.085	3.462	6.547
106 Gessate	2.836	43	31	56	—	36	1	1.417	1.450	2.867
107 Giussano	13.399	255	109	336	—	160	2	6.716	7.003	13.719
108 Gorgonzola	8.324	116	63	341	1	307	—	4.109	4.303	8.412
109 Graffignana	2.246	35	22	80	—	152	—	1.094	1.093	2.187
110 Grezzago	1.020	17	6	12	—	11	—	523	509	1.032
111 Guardamiglio	2.584	42	27	71	—	119	—	1.297	1.254	2.551
112 Gudo Visconti	564	9	4	75	—	80	—	269	295	564
113 Inveruno	5.954	92	54	101	—	97	—	2.936	3.060	5.996
114 Inzago	6.354	85	67	102	—	159	—	3.161	3.154	6.315
115 Lacchiarella	5.214	65	49	257	—	310	—	2.640	2.537	5.177
116 Lainate	8.079	151	76	450	—	199	—	4.170	4.235	8.405
117 Lazzate	3.543	80	36	143	—	77	—	1.833	1.820	3.653
118 Legnano	39.464	522	392	1.198	5	704	7	18.962	21.124	40.086
119 Lentate sul Sèveso	10.123	181	92	359	8	231	—	5.089	5.259	10.348
120 Lesmo	3.235	38	36	132	—	116	—	1.576	1.677	3.253
121 Limbiate	14.026	331	153	1.988	4	603	—	7.691	7.902	15.593
122 Liscate	1.434	29	12	159	—	248	—	703	659	1.362
123 Lissone	21.730	433	182	818	2	439	—	11.095	11.267	22.362
124 Livraga	3.206	47	38	48	—	147	—	1.555	1.561	3.116
125 Locate di Triulzi	5.168	71	38	374	—	258	—	2.689	2.628	5.317
126 Lodi	36.881	503	408	1.311	1	1.098	2	17.513	19.675	37.188
127 Lodi Vecchio	4.263	57	39	252	—	306	—	2.098	2.129	4.227
128 Maccastorna	315	6	—	12	—	46	—	154	133	287
129 Machèrio	4.254	72	48	145	—	115	—	2.136	2.172	4.308
130 Magenta	16.874	227	169	524	5	384	—	8.226	8.851	17.077
131 Magnago	8.049	119	76	244	—	154	—	3.971	4.211	8.182
132 Mairago	1.640	28	17	80	—	131	—	828	772	1.600
133 Maleo	4.065	58	34	88	—	208	—	1.962	2.007	3.969
134 Marcallo con Casone	3.780	59	40	90	—	111	1	1.872	1.905	3.777
135 Marudo	703	11	4	54	—	60	—	366	338	704
136 Masate	1.413	20	21	28	—	39	—	707	694	1.401
137 Massalengo	1.521	31	15	165	—	200	—	790	712	1.502
138 Meda	13.725	267	138	463	5	246	—	6.849	7.227	14.076
139 Mediglia	3.602	50	33	316	—	350	—	1.874	1.711	3.585
140 Melegnano	12.183	181	146	502	1	344	—	6.089	6.288	12.377
141 Meleti	856	14	10	57	—	60	—	456	401	857
142 Melzo	11.138	197	117	722	3	298	—	5.646	5.999	11.645

(a) Popolazione proveniente dal comune di Arconate (M. 1.210, F. 1.213, MF. 2.423).

MILANO

COMUNI	PO- POLA- ZIONE RESI- DENTE al 31 dic. 1957	ISCRIZIONI E CANCELLAZIONI ANAGRAFICHE NELL'ANNO 1958						POPOLAZIONE RESIDENTE al 31 dicembre 1958		
		Per movimento naturale		Per trasferimento di residenza				M	F	MF
		Nati vivi	Morti	Iscritti		Cancellati				
				da altro Comune	dall'e- stero	per altro Comune	per l'este- ro			
143 Merlino	982	20	10	128	—	216	—	483	421	904
144 Mèsero	2.173	32	13	66	3	31	—	1.087	1.143	2.230
145 Mezzago	2.440	35	27	27	—	70	—	1.206	1.199	2.405
146 MILANO	1384.666	17.016	13.966	53.976	1.884	16.467	683	666.158	760.268	1426.426
147 Misinto	1.997	33	17	99	—	73	—	1.051	988	2.039
148 Montanaso Lombardo	1.029	13	17	123	—	165	—	535	448	983
149 Monza	76.308	975	871	2.626	27	1.305	15	36.328	41.417	77.745
150 Morimondo	1.461	16	9	178	—	167	—	771	708	1.479
151 Motta Visconti	4.198	68	40	96	—	130	—	2.151	2.041	4.192
152 Muggiò	7.154	118	74	291	—	178	—	3.567	3.744	7.311
153 Mulazzano	3.264	52	34	161	—	194	—	1.680	1.569	3.249
154 Nerviano	10.654	142	108	300	2	228	—	5.335	5.427	10.762
155 Nosate	710	9	5	5	—	26	—	347	346	693
156 Nova Milanese	7.709	142	65	668	4	234	—	4.115	4.109	8.224
157 Novate Milanese	9.542	147	79	849	1	295	1	5.049	5.115	10.164
158 Noviglio	958	17	4	106	—	151	—	489	437	926
159 Opera	2.938	41	20	275	—	190	—	1.564	1.480	3.044
160 Ório Litta	1.550	22	14	104	—	76	—	789	797	1.586
161 Ornago	2.145	36	21	13	—	62	—	1.056	1.055	2.111
162 Ospedaletto Lodigiano	1.585	13	12	74	—	98	—	763	799	1.562
163 Ossago Lodigiano	1.499	24	18	134	—	147	—	768	724	1.492
164 Ossona	2.602	47	19	54	—	46	—	1.350	1.288	2.638
165 Ózzero	1.276	14	15	101	—	152	—	616	608	1.224
166 Paderno Dugnano	21.483	450	193	2.229	8	915	—	11.588	11.474	23.062
167 Pantigliate	1.539	33	14	240	—	144	—	843	811	1.654
168 Parabiago	16.095	263	166	447	9	302	—	7.812	8.534	16.346
169 Paullo	4.031	62	34	240	—	255	—	2.138	1.906	4.044
170 Pero	4.782	99	35	546	1	275	—	2.608	2.510	5.118
171 Peschiera Borromeo	4.252	61	53	401	—	234	—	2.325	2.102	4.427
172 Pessano con Bornago	3.170	36	29	81	—	68	—	1.537	1.653	3.190
173 Pieve Emanuele	1.558	23	18	89	—	119	—	788	745	1.533
174 Pieve Fissiraga	1.229	21	14	167	—	212	—	619	572	1.191
175 Pioltello	8.179	155	72	974	—	305	—	4.464	4.467	8.931
176 Pogliano Milanese	3.864	67	35	130	1	140	—	1.957	1.930	3.887
177 Pozzo d'Adda	1.696	23	22	63	—	39	—	828	893	1.721
178 Pozzuolo Martesana	4.371	62	44	189	—	161	—	2.211	2.206	4.417
179 Pregnana Milanese	2.695	39	29	84	—	90	—	1.357	1.342	2.699
180 Renate	2.165	35	25	50	—	43	—	1.011	1.171	2.182
181 Rescaldina	7.251	121	77	133	—	46	—	3.630	3.752	7.382
182 Rho	29.079	495	271	1.437	15	634	1	14.861	15.259	30.120
183 Robecchetto con Induno	2.910	48	27	107	—	80	—	1.461	1.497	2.958
184 Robecco sul Naviglio	4.165	64	34	112	—	149	—	2.104	2.054	4.158
185 Ròdano	1.398	17	13	146	—	193	—	725	630	1.355
186 Roncello	1.211	26	11	12	—	26	—	604	608	1.212
187 Ronco Briantino	1.688	23	15	24	—	37	—	802	881	1.683
188 Rosate	3.188	54	26	265	—	304	—	1.646	1.531	3.177
189 Rozzano	3.659	86	30	745	5	237	—	2.204	2.024	4.228
190 Salerano sul Lambro	1.428	27	14	105	—	62	—	780	704	1.484

MILANO

COMUNI	PO- POLA- ZIONE RESI- DENTE al 31 dic. 1957	ISCRIZIONI E CANCELLAZIONI ANAGRAFICHE NELL'ANNO 1958						POPOLAZIONE RESIDENTE al 31 dicembre 1958		
		Per movimento naturale		Per trasferimento di residenza				M	F	MF
		Nati vivi	Morti	Iscritti		Cancellati				
				da altro Comune	dall'e- stero	per altro Comune	per Peste- ro			
191 San Colombano al Lambro	8.505	106	101	430	2	304	—	4.988	3.650	8.638
192 San Donato Milanese . . .	5.802	122	50	1.409	4	330	—	3.511	3.446	6.957
193 San Fiorano	1.549	31	16	59	—	115	—	757	751	1.508
194 San Giòrgio su Legnano. .	5.290	82	53	185	—	117	—	2.577	2.810	5.387
195 San Giuliano Milanese . .	10.536	151	92	1.451	1	674	1	5.820	5.552	11.372
196 San Martino in Strada . .	2.499	40	27	189	—	253	—	1.270	1.178	2.448
197 San Rocco al Porto . . .	3.808	51	43	109	—	170	—	1.852	1.903	3.755
198 Sant'Àngelo Lodigiano . .	10.691	157	119	253	2	281	—	5.294	5.409	10.703
199 Santo Stéfano Lodigiano . .	2.349	27	19	77	4	161	1	1.165	1.111	2.276
200 Santo Stéfano Ticino . . .	2.172	39	28	45	1	42	—	1.069	1.118	2.187
201 San Vittore Olona	4.604	55	38	131	—	94	—	2.212	2.446	4.658
202 San Zenone al Lambro . . .	1.463	24	22	108	—	193	—	727	653	1.380
203 Secugnago	1.974	35	12	73	—	169	—	965	936	1.901
204 Sedriano.	5.334	93	59	237	—	143	—	2.696	2.766	5.462
205 Segrate	5.228	93	33	767	—	254	—	3.034	2.767	5.801
206 Senago	8.275	151	59	607	—	364	3	4.380	4.227	8.607
207 Senna Lodigiana	3.015	31	29	125	—	213	—	1.490	1.439	2.929
208 Seregno	26.264	455	240	572	—	453	1	12.681	13.916	26.597
209 Sesto San Giovanni.	54.323	816	450	4.110	58	1.105	3	28.389	29.360	57.749
210 Settala	2.481	39	19	183	—	247	—	1.299	1.138	2.437
211 Sèttimo Milanese.	5.141	58	54	411	8	210	—	2.680	2.674	5.354
212 Sèveso.	11.157	204	109	617	3	298	—	5.777	5.797	11.574
213 Solaro.	3.748	61	30	219	—	75	—	1.927	1.996	3.923
214 Somàglia	3.068	49	21	106	—	227	—	1.499	1.476	2.975
215 Sòrdio.	453	6	4	79	—	38	—	265	231	496
216 Sovico.	4.540	69	40	91	3	97	—	2.224	2.342	4.566
217 Sulbiate	2.328	48	30	31	—	95	—	1.087	1.195	2.282
218 Terranuova dei Passerini .	1.318	19	12	120	—	188	—	675	582	1.257
219 Trezzano Rosa.	1.433	19	15	17	—	19	—	699	736	1.435
220 Trezzano sul Navìglio. . .	1.508	25	24	143	—	167	—	795	690	1.485
221 Trezzo sull'Adda	8.768	146	91	152	1	212	—	4.301	4.463	8.764
222 Tribiano.	830	13	7	83	—	107	—	437	375	812
223 Triùggio.	5.473	81	42	105	—	150	—	2.647	2.820	5.467
224 Truccazzano	3.846	54	36	130	—	199	—	1.943	1.852	3.795
225 Turano Lodigiano	2.128	31	17	130	—	213	—	1.080	979	2.059
226 Turbigo	5.041	79	48	105	4	73	9	2.522	2.647	(a) 5.169
227 Usmate Velate	5.438	94	56	117	2	171	—	2.669	2.755	5.424
228 Valera Fratta	833	12	8	80	—	115	—	404	398	802
229 Vanzago.	4.005	72	41	93	—	90	—	1.965	2.074	4.039
230 Vàprio d'Adda.	5.443	85	59	87	—	125	—	2.592	2.839	5.431
231 Varedo	7.105	131	54	395	1	265	—	3.637	3.676	7.313
232 Vedano al Lambro	3.393	66	28	196	—	87	—	1.741	1.799	3.540
233 Vedùggio con Colzano . .	2.369	55	19	84	—	42	—	1.224	1.223	2.447
234 Verano Brianza	4.402	94	41	133	—	121	—	2.221	2.246	4.467
235 Vermezzo	831	12	10	60	—	65	—	406	422	828
236 Vernate	2.236	31	25	106	—	125	—	1.139	1.084	2.223
237 Vignate	2.229	23	18	250	—	194	—	1.191	1.099	2.290
238 Villanova del Sillaro . . .	1.868	38	13	158	—	269	—	900	882	1.782

(a) Popolazione proveniente dal comune di Càstano Primo (M. 34, F. 36, MF. 70).

MILANO-MODENA

COMUNI	PO- POLA- ZIONE RESI- DENTE al 31 dic. 1957	ISCRIZIONI E CANCELLAZIONI ANAGRAFICHE NELL'ANNO 1958						POPOLAZIONE RESIDENTE al 31 dicembre 1958		
		Per movimento naturale		Per trasferimento di residenza				M	F	MF
		Nati vivi	Morti	Iscritti		Cancellati				
				da altro Comune	dall'e- stero	per altro Comune	per l'este- ro			
239 Villasanta	7.684	111	66	125	—	143	—	3.758	3.953	7.711
240 Villavesco	3.116	31	23	246	—	252	—	1.666	1.452	3.118
241 Vimercate	13.290	196	147	282	1	241	—	6.318	7.063	13.381
242 Vimodrone	5.123	98	40	978	1	196	—	2.985	2.979	5.964
243 Vittuone	3.716	57	34	112	1	72	—	1.842	1.938	3.780
244 Vizzolo Predabissi	1.079	14	8	102	—	114	—	597	476	1.073
245 Zelo Buon Persico	2.883	49	18	256	—	269	—	1.471	1.430	2.901
246 Zelo Surrigone	487	7	6	52	—	51	—	242	247	489
247 Zibido San Giacomo	2.736	41	23	296	—	221	—	1.448	1.381	2.829
PROVINCIA	2768.238	39.107	27.604	127.240	2.182	63.698	750	1365.235	1479.480	2844.715

PROVINCIA DI MODENA

1 Bastiglia	2.146	20	24	74	—	155	—	1.004	1.057	2.061
2 Bomporto	6.496	89	47	318	—	539	—	3.235	3.082	6.317
3 Campogalliano	5.982	68	52	265	—	367	—	3.010	2.886	5.896
4 Camposanto	3.625	39	35	139	—	239	—	1.751	1.778	3.529
5 Carpi	41.111	531	407	1.912	32	1.007	14	20.518	21.640	42.158
6 Castelfranco Emilia	19.630	236	191	653	2	743	—	10.038	9.549	19.587
7 Castelnuovo Rangone	5.306	57	36	180	—	237	—	2.616	2.654	5.270
8 Castelvetro di Modena	8.467	119	66	417	4	685	5	4.166	4.085	8.251
9 Cavezzo	7.158	101	74	243	2	423	—	3.424	3.583	7.007
10 Concordia sulla Sècchia	9.973	129	92	321	—	578	—	4.833	4.920	9.753
11 Fanano	4.832	53	51	70	—	185	1	2.394	2.324	4.718
12 Finale Emilia	16.871	222	140	384	4	745	—	8.251	8.345	16.596
13 Fiorano Modenese	5.259	66	32	249	3	379	—	2.640	2.526	5.166
14 Fiumalbo	2.279	28	26	32	—	64	58	1.066	1.125	2.191
15 Formigine	12.585	176	91	532	4	564	—	6.381	6.261	12.642
16 Frassinoro	5.556	66	45	42	8	126	—	2.867	2.634	5.501
17 Guiglia	4.328	41	38	172	2	308	1	2.160	2.036	4.196
18 Lama Mocogno	4.798	69	48	91	4	221	—	2.542	2.151	4.693
19 Maranello	6.593	99	42	296	2	397	—	3.277	3.274	6.551
20 Marano sul Panaro	4.277	60	33	201	5	309	1	2.227	1.973	4.200
21 Medolla	5.108	64	45	236	—	339	—	2.494	2.530	5.024
22 Mirandola	23.757	308	236	1.036	5	1.240	—	11.749	11.881	23.630
23 MODENA	123.631	1.409	1.188	6.170	73	2.492	3	61.321	66.279	127.600
24 Montecreto	1.772	29	13	45	—	72	1	911	849	1.760
25 Montefiorino	8.435	66	40	75	5	206	24	1.999	2.028	(a) 4.027
26 Montese	5.595	79	41	111	—	296	—	2.749	2.699	5.448
27 Nonantola	10.669	145	59	343	—	530	—	5.374	5.194	10.568
28 Novi di Modena	10.295	135	96	570	—	693	—	5.117	5.094	10.211
29 Palàgano	—	49	25	72	—	159	—	2.100	2.121	(b) 4.221
30 Pavullo nel Frignano	15.330	241	152	365	5	711	8	7.652	7.418	15.070
31 Pievèlago	3.543	48	42	78	1	108	1	1.763	1.756	3.519
32 Polinago	4.226	69	37	136	3	220	—	2.212	1.965	4.177
33 Prignano sulla Sècchia	5.944	100	46	203	—	453	—	3.016	2.732	5.748

(a) Popolazione ceduta al nuovo comune di Palàgano (M. 2.128, F. 2.156, MF. 4.284). — (b) Popolazione proveniente dal comune di Montefiorino (M. 2.128, F. 2.156, MF. 4.284).

MODENA-NAPOLI

COMUNI	PO- POLA- ZIONE RESI- DENTE al 31 dic. 1957	ISCRIZIONI E CANCELLAZIONI ANAGRAFICHE NELL'ANNO 1958						POPOLAZIONE RESIDENTE al 31 dicembre 1958		
		Per movimento naturale		Per trasferimento di residenza				M	F	MF
		Nati vivi	Morti	Iscritti		Cancellati				
				da altro Comune	dall'e- stero	per altro Comune	per l'este- ro			
34 Ravarino	5.782	87	40	218	—	387	—	2.836	2.824	5.660
35 Riolunato	1.486	23	15	24	—	62	—	745	711	1.456
36 San Cesario sul Panaro	4.865	73	42	234	1	277	—	2.493	2.361	4.854
37 San Felice sul Panaro	10.502	134	92	389	4	606	—	5.102	5.229	10.331
38 San Possidonio.	4.228	55	30	162	—	272	7	2.081	2.055	4.136
39 San Pròspero	5.288	84	44	333	5	558	—	2.573	2.535	5.108
40 Sassuolo.	20.255	335	157	1.054	12	536	17	10.291	10.655	20.946
41 Savignano sul Panaro	5.840	86	51	344	—	326	—	3.029	2.864	5.893
42 Serramazzoni.	8.144	124	66	258	1	570	2	4.110	3.779	7.889
43 Sestola	3.908	42	35	110	2	174	5	1.992	1.856	3.848
44 Soliera	10.149	143	79	461	—	679	—	5.048	4.947	9.995
45 Spilamberto	8.337	112	75	340	—	383	4	4.198	4.129	8.327
46 Vignola	13.715	209	82	710	4	541	—	6.929	7.086	14.015
47 Zocca	6.140	69	59	180	—	409	—	3.050	2.871	5.921
PROVINCIA	504.216	6.587	4.457	20.848	193	21.570	152	251.334	254.331	505.665

PROVINCIA DI NAPOLI

1 Acerra.	26.644	708	269	332	2	587	120	13.240	13.470	26.710
2 Afragola.	43.657	1.453	456	853	15	1.004	5	22.263	22.250	44.513
3 Agèrola	6.878	146	53	56	—	112	—	3.435	3.480	6.915
4 Anacapri	3.394	67	33	21	1	39	—	1.657	1.754	3.411
5 Arzano	14.919	463	129	341	2	384	—	7.488	7.724	15.212
6 Bàcoli.	17.302	444	112	309	3	404	—	9.023	8.519	17.542
7 Barano d'Ischia	5.840	129	57	91	16	115	34	2.833	3.037	5.870
8 Boscoreale.	16.774	467	135	458	—	639	—	8.522	8.403	16.925
9 Boscotrecase	21.474	501	182	486	2	659	—	10.642	10.980	21.622
10 Brusciano	7.793	241	68	193	1	225	—	3.954	3.981	7.935
11 Caivano	22.097	734	254	481	—	556	1	11.182	11.319	22.501
12 Calvizzano.	5.063	139	35	141	—	171	—	2.483	2.654	5.137
13 Camposano	4.119	93	49	82	—	106	—	2.077	2.062	4.139
14 Capri	7.125	159	70	115	19	119	23	3.500	3.706	7.206
15 Carbonara di Nola	1.541	42	11	74	—	40	—	759	847	1.606
16 Cardito	10.547	348	102	334	4	330	—	5.344	5.457	10.801
17 Casalnuovo di Napoli.	15.794	491	169	460	—	488	—	7.971	8.117	16.088
18 Casamarciano	2.005	50	17	50	1	42	—	984	1.063	2.047
19 Casamicciola Terme	4.873	91	43	64	11	62	2	2.417	2.515	4.932
20 Casandrino.	5.138	183	56	139	—	171	—	2.519	2.714	5.233
21 Casavatore.	5.598	183	61	165	6	182	—	2.792	2.917	5.709
22 Càsola di Napoli.	3.421	94	31	36	—	161	—	1.711	1.648	3.359
23 Casòria	23.180	654	187	811	14	603	—	11.575	12.294	23.869
24 Castellammare di Stàbia	61.788	1.553	508	1.324	12	963	8	30.922	32.276	63.198
25 Castello di Cisterna.	2.774	86	28	96	—	140	—	1.404	1.384	2.788
26 Cèrcola	10.546	323	77	388	1	388	—	5.306	5.487	10.793
27 Cicciano.	8.571	218	77	251	5	179	147	4.245	4.397	8.642
28 Cimitile	5.541	126	56	164	—	188	—	2.708	2.879	5.587

NAPOLI

COMUNI	PO- POLA- ZIONE RESI- DENTE al 31 dic. 1957	ISCRIZIONI E CANCELLAZIONI ANAGRAFICHE NELL'ANNO 1958						POPOLAZIONE RESIDENTE al 31 dicembre 1958		
		Per movimento naturale		Per trasferimento di residenza				M	F	MF
		Nati vivi	Morti	Iscritti		Cancellati				
				da altro Comune	dall'e- stero	per altro Comune	per l'este- ro			
29 Comiziano	1.721	33	10	47	—	45	—	828	918	1.746
30 Crispano	2.878	88	24	39	—	67	—	1.412	1.502	2.914
31 Forio	6.889	169	48	127	14	133	12	3.425	3.581	7.006
32 Frattamaggiore	26.760	851	244	482	1	533	—	13.296	14.021	27.317
33 Frattaminore	7.302	267	74	217	—	291	—	3.677	3.744	7.421
34 Giugliano in Campania	29.072	861	239	423	2	697	—	14.417	15.005	29.422
35 Gragnano	21.821	532	159	378	3	505	—	11.147	10.923	22.070
36 Grumo Nevano	11.191	314	95	369	—	286	—	5.626	5.867	11.493
37 Ischia	11.698	262	83	271	12	218	4	5.913	6.025	11.938
38 Lacco Ameno	2.335	61	16	72	—	32	29	1.196	1.195	2.391
39 Lettere	4.037	115	32	70	—	96	—	2.052	2.042	4.094
40 Liveri	1.874	25	40	84	1	100	—	876	968	1.844
41 Marano di Napoli	18.922	565	153	501	—	555	—	9.644	9.636	19.280
42 Mariglianella	3.931	100	31	103	11	93	85	1.890	2.046	3.936
43 Marigliano	19.322	444	182	358	21	471	20	9.522	9.950	19.472
44 Massa Lubrense	9.270	152	75	153	9	236	—	4.455	4.818	9.273
45 Melito di Napoli	7.212	195	77	170	—	186	—	3.622	3.692	7.314
46 Meta	6.316	113	57	183	5	154	5	3.052	3.349	6.401
47 Monte di Pròcida	10.086	236	111	111	17	194	9	5.042	5.094	10.136
48 Mugnano di Napoli	10.746	314	88	207	4	207	—	5.402	5.574	10.976
49 NAPOLI	1115.798	26.671	10.158	17.646	352	15.541	3.382	540.651	590.735	1131.386
50 Nola	24.137	569	197	854	3	742	1	12.158	12.465	24.623
51 Ottaviano	15.640	417	138	391	4	492	—	7.808	8.014	15.822
52 Palma Campania	11.837	342	85	329	—	324	—	5.899	6.200	12.099
53 Piano di Sorrento	8.460	186	81	245	2	222	7	4.107	4.476	8.583
54 Pimonte	3.503	129	29	39	—	90	—	1.823	1.729	3.552
55 Poggiomarino	12.387	363	113	237	—	291	2	6.220	6.361	12.581
56 Pòllena Tròcchia	5.528	158	50	133	—	241	2	2.690	2.836	5.526
57 Pomigliano d'Arco	21.446	611	185	489	9	509	1	10.881	10.979	21.860
58 Pompei	17.973	517	140	780	3	640	21	9.182	9.290	18.472
59 Pòrtici	42.285	1.028	325	3.027	15	1.533	3	21.421	23.073	44.494
60 Pozzuoli	47.434	1.292	366	1.072	13	979	25	24.532	23.909	48.441
61 Pròcida	10.472	181	94	110	6	209	—	5.407	5.059	10.466
62 Qualiano	6.706	264	63	214	—	84	—	3.499	3.538	7.037
63 Quarto	6.158	194	58	139	—	161	—	3.141	3.131	6.272
64 Resina	44.571	1.285	403	857	5	1.041	1	22.593	22.680	45.273
65 Roccarainola	4.923	120	24	97	—	189	—	2.457	2.470	4.927
66 San Gennaro Vesuviano	6.039	160	41	168	—	187	1	3.035	3.103	6.138
67 San Giòrgio a Cremano	20.854	361	149	994	5	870	11	10.408	10.776	21.184
68 San Giuseppe Vesuviano	20.008	558	175	505	3	581	—	10.013	10.305	20.318
69 San Paolo Bel Sito	2.920	63	18	61	1	142	1	1.358	1.526	2.884
70 San Sebastiano al Vesùvio	3.086	80	32	222	—	171	1	1.614	1.570	3.184
71 Sant'Agnello	5.806	122	64	195	—	213	1	2.775	3.070	5.845
72 Sant'Anastàsia	16.423	439	152	357	—	258	—	8.264	8.545	16.809
73 Sant'Àntimo	17.040	533	142	269	1	292	40	8.551	8.818	17.369
74 Sant'Antònio Abate	9.864	281	94	206	—	215	—	4.957	5.085	10.042
75 San Vitaliano	2.973	60	35	99	3	120	1	1.433	1.546	2.979
76 Saviano	10.408	251	85	167	4	208	16	5.155	5.366	10.521

NAPOLI-NOVARA

COMUNI	PO- POLA- ZIONE RESI- DENTE al 31 dic. 1957	ISCRIZIONI E CANCELLAZIONI ANAGRAFICHE NELL'ANNO 1958						POPOLAZIONE RESIDENTE al 31 dicembre 1958		
		Per movimento naturale		Per trasferimento di residenza				M	F	MF
		Nati vivi	Morti	Iscritti		Cancellati				
				da altro Comune	dall'e- stero	per altro Comune	per l'este- ro			
77 Scisciano	3.564	69	33	88	1	112	38	1.781	1.758	3.539
78 Serrara Fontana	2.332	52	33	33	4	40	1	1.205	1.142	2.347
79 Somma Vesuviana	17.591	420	134	218	1	304	—	8.834	8.958	17.792
80 Sorrento	11.399	222	78	334	8	236	5	5.562	6.082	11.644
81 Striano	4.268	151	37	90	—	72	—	2.208	2.192	4.400
82 Terzigno	9.608	262	73	145	—	199	—	4.763	4.980	9.743
83 Torre Annunziata	56.744	1.459	491	1.052	45	1.093	83	28.081	29.552	57.633
84 Torre del Greco	73.077	1.912	539	1.190	40	1.112	3	36.856	37.709	74.565
85 Tufino	2.861	80	31	93	5	64	—	1.451	1.493	2.944
86 Vico Equense	15.211	338	109	238	3	290	8	7.665	7.718	15.383
87 Villaricca	7.302	209	66	190	1	234	—	3.610	3.792	7.402
88 Visciano	3.429	81	30	34	—	34	44	1.651	1.785	3.436
89 Volla	4.704	126	40	113	—	97	—	2.404	2.402	4.806
PROVINCIA	2304.548	58.499	20.353	46.400	752	44.588	4.203	1137.553	1203.502	2341.055

PROVINCIA DI NOVARA

1 Agrate Contùrbia	1.171	5	16	16	1	38	—	546	593	1.139
2 Ameno	1.208	7	28	115	2	71	—	557	676	1.233
3 Antrona Schieranco	838	16	4	14	—	23	—	405	436	841
4 Anzola d'Òssola	428	6	9	6	—	17	—	200	214	414
5 Arizzano	731	8	8	52	—	54	1	303	425	728
6 Armeno	2.238	32	33	28	—	28	2	1.071	1.164	2.235
7 Arola	381	7	8	5	—	5	1	180	199	379
8 Arona	10.773	128	129	526	7	374	9	4.961	5.961	10.922
9 Aurano	507	5	11	1	—	12	—	233	257	490
10 Baceno	1.127	16	15	52	—	20	—	593	567	1.160
11 Bànnio Anzino	967	10	10	38	—	43	—	449	513	962
12 Barengo	1.418	13	18	52	—	69	—	718	678	1.396
13 Baveno	3.551	47	44	120	7	94	—	1.662	1.925	3.587
14 Bèe	511	6	4	20	—	19	—	250	264	514
15 Belgirate	623	6	10	24	—	42	—	263	338	601
16 Bellinzago Novarese	6.526	98	67	176	—	227	1	3.204	3.301	6.505
17 Bèura-Cardazza	1.745	22	26	18	5	41	—	851	872	1.723
18 Biandrate	1.529	18	14	93	—	137	—	738	751	1.489
19 Boca	1.247	16	20	22	2	42	—	605	620	1.225
20 Bognanco	1.022	9	8	6	—	34	—	471	524	995
21 Bogogno	1.420	13	18	22	—	38	—	719	680	1.399
22 Bolzano Novarese	840	12	10	41	—	32	—	419	432	851
23 Borgolavezzaro	2.539	26	29	152	—	164	—	1.232	1.292	2.524
24 Borgomanero	14.763	176	159	448	1	284	6	7.067	7.872	14.939
25 Borgo Ticino	2.308	30	37	148	—	134	29	1.092	1.194	2.286
26 Briga Novarese	1.595	30	16	48	2	33	—	784	842	1.626
27 Briona	1.575	15	15	147	—	126	—	806	790	1.596
28 Brovello-Carpugnino	582	6	12	19	—	8	—	278	309	587
29 Calasca-Castiglione	1.418	18	20	4	—	41	—	647	732	1.379

NOVARA

COMUNI	PO- POLA- ZIONE RESI- DENTE al 31 dic. 1957	ISCRIZIONI E CANCELLAZIONI ANAGRAFICHE NELL'ANNO 1958						POPOLAZIONE RESIDENTE al 31 dicembre 1958		
		Per movimento naturale		Per trasferimento di residenza				M	F	MF
		Nati vivi	Morti	Iscritti		Cancellati				
				da altro Comune	dall'e- stero	per altro Comune	per l'este- ro			
30 Caltignaga	2.184	29	19	200	—	230	—	1.101	1.063	2.164
31 Cambiasca	1.122	17	10	36	—	20	22	524	599	1.123
32 Càmeri	6.612	96	74	304	—	225	—	3.316	3.397	6.713
33 Cànerio Riviera	1.241	17	22	34	3	41	1	554	677	1.231
34 Cannòbio	4.043	64	46	235	5	175	13	1.938	2.175	4.113
35 Caprezzo	241	2	5	15	—	2	—	119	132	251
36 Carpignano Sèsia	2.533	22	25	52	—	75	—	1.196	1.311	2.507
37 Casalbeltrame	890	11	10	184	—	140	—	474	461	935
38 Casale Corte Cerro	2.613	40	31	103	3	100	2	1.236	1.390	2.626
39 Casalèggio Novara	1.052	12	12	45	—	108	—	476	513	989
40 Casalino	2.988	38	29	301	—	385	—	1.460	1.453	2.913
41 Casalvolone	1.565	7	27	74	—	117	—	740	762	1.502
42 Castellazzo Novarese	606	10	6	79	—	77	—	319	293	612
43 Castelletto sopra Ticino	5.830	75	64	300	7	199	7	2.895	3.047	5.942
44 Cavaglietto	507	4	3	13	—	13	1	267	240	507
45 Cavàglio d'Agogna	1.578	12	18	21	—	31	—	765	797	1.562
46 Cavàglio-Spòccia	562	3	12	21	—	21	—	288	265	553
47 Cavallirio	1.073	11	13	20	—	7	6	520	558	1.078
48 Ceppo Morelli	686	8	12	3	1	9	—	327	350	677
49 Cerano	5.860	48	60	118	—	164	—	2.872	2.930	5.802
50 Cèsara	711	9	13	16	2	21	—	360	344	704
51 Colazza	391	2	2	6	1	16	—	170	212	382
52 Comignago	567	9	12	5	—	21	—	274	274	548
53 Cossogno	1.059	18	13	9	—	25	—	490	558	1.048
54 Cravèggia	915	13	8	21	—	29	3	431	478	909
55 Cressa	1.431	15	13	29	—	31	—	702	729	1.431
56 Crèvola d'Òssola	2.662	47	33	83	—	90	1	1.363	1.305	2.668
57 Crodo	1.656	25	26	41	—	40	—	834	822	1.656
58 Curèggio	1.826	21	28	36	—	33	—	914	908	1.822
59 Cùrsolo-Orasso	471	6	4	8	—	18	2	218	243	461
60 Divignano	1.006	6	13	38	3	47	—	496	497	993
61 Domodòssola	15.147	258	132	763	52	536	18	7.717	7.817	15.534
62 Dormelletto	1.200	13	11	91	—	80	—	588	625	1.213
63 Druogno	942	10	8	5	—	22	—	432	495	927
64 Falmenta	779	7	10	1	—	7	9	335	426	761
65 Fara Novarese	2.287	40	30	46	—	43	—	1.141	1.159	2.300
66 Fontaneto d'Agogna	2.553	30	19	48	—	79	2	1.233	1.298	2.531
67 Formazza	696	15	6	10	—	26	—	357	332	689
68 Galliate	11.939	134	140	373	7	215	—	5.821	6.277	12.098
69 Garbagna Novarese	1.028	15	9	93	—	97	—	533	497	1.030
70 Gargallo	1.076	14	8	18	—	20	—	518	562	1.080
71 Gàttico	2.513	38	37	47	1	65	—	1.228	1.269	2.497
72 Germagno	210	3	1	2	—	9	—	92	113	205
73 Ghemme	4.215	40	80	101	—	85	—	1.997	2.194	4.191
74 Ghiffa	2.330	35	28	101	—	88	1	1.061	1.288	2.349
75 Gignese	878	7	10	18	—	21	—	392	480	872
76 Gozzano	5.016	80	65	208	1	77	3	2.432	2.728	5.160
77 Granozzo con Monticello	1.704	22	12	161	—	215	—	866	794	1.660

NOVARA

COMUNI	PO- POLA- ZIONE RESI- DENTE al 31 dic. 1957	ISCRIZIONI E CANCELLAZIONI ANAGRAFICHE NELL'ANNO 1958						POPOLAZIONE RESIDENTE al 31 dicembre 1958		
		Per movimento naturale		Per trasferimento di residenza				M	F	MF
		Nati vivi	Morti	Iscritti		Cancellati				
				da altro Comune	dall'e- stero	per altro Comune	per l'este- ro			
78 Gravellona Toce	4.566	59	33	153	1	144	—	2.212	2.390	4.602
79 Grignasco	4.611	49	50	122	—	78	—	2.176	2.478	4.654
80 Gurro	768	11	9	5	—	25	7	309	434	743
81 Intragna	393	1	7	6	—	7	—	173	213	386
82 Invòrio	3.093	22	36	87	8	69	—	1.473	1.632	3.105
83 Landiona	821	3	5	23	—	46	—	408	388	796
84 Lesa	2.486	22	42	71	1	46	1	1.166	1.325	2.491
85 Loreglia	539	6	5	10	—	8	—	251	291	542
86 Macugnaga	923	19	12	16	—	36	—	455	455	910
87 Madonna del Sasso	637	6	11	7	—	30	3	288	318	606
88 Maggiora	1.738	15	37	28	4	31	—	772	945	1.717
89 Malesco	1.408	19	20	27	—	55	3	685	691	1.376
90 Mandello Vitta	429	7	4	16	—	19	—	211	218	429
91 Marano Ticino	938	11	11	62	—	22	—	468	510	978
92 Masera	1.298	21	14	22	—	28	—	617	682	1.299
93 Massino Visconti	902	9	10	6	—	33	—	401	473	874
94 Massiola	332	4	—	4	—	13	—	145	182	327
95 Mèina	2.215	17	23	121	3	88	1	1.011	1.233	2.244
96 Mergozzo	2.131	39	28	79	2	72	—	1.010	1.141	2.151
97 Mezzomerico	1.036	9	15	11	—	23	—	513	505	1.018
98 Miasino	1.002	15	23	23	2	39	—	424	556	980
99 Miazzina	402	3	9	15	—	15	—	188	208	396
100 Momo	2.464	40	27	145	1	191	—	1.253	1.179	2.432
101 Montcerestese	1.296	13	15	20	—	27	—	652	635	1.287
102 Montescheno	739	8	8	6	1	20	—	355	371	726
103 Nebbiuno	1.195	12	19	23	—	20	—	565	626	1.191
104 Nibbiola	1.066	16	9	69	—	104	—	518	520	1.038
105 Nònio	947	15	10	24	—	20	—	482	474	956
106 NOVARA	78.989	959	913	4.090	68	2.068	31	38.404	42.690	81.094
107 Oggèbbio	1.062	14	13	25	1	52	—	494	543	1.037
108 Olèggio	9.133	112	124	297	5	274	—	4.439	4.710	9.149
109 Olèggio Castello	1.144	10	11	66	—	48	—	566	595	1.161
110 Omegna	13.277	156	137	465	14	319	11	6.382	7.063	13.445
111 Ornavasso	2.791	39	48	70	4	67	1	1.336	1.452	2.788
112 Orta San Giulio	1.105	18	15	216	—	69	8	573	674	1.247
113 Pallanzeno	1.059	17	3	20	—	43	—	504	546	1.050
114 Paruzzaro	1.212	16	15	62	4	31	1	621	626	1.247
115 Pella	969	8	10	27	—	25	—	436	533	969
116 Pettenasco	1.115	14	11	37	—	36	—	544	575	1.119
117 Piedimulera	1.618	34	16	78	—	47	—	823	844	1.667
118 Pieve Vergonte	2.677	35	21	100	1	105	17	1.316	1.354	2.670
119 Pisano	519	5	12	14	—	26	1	225	274	499
120 Pogno	1.097	16	13	52	—	16	—	578	558	1.136
121 Pòmbia	1.291	14	8	80	—	78	—	650	649	1.299
122 Prato Sèsia	1.755	13	19	22	—	42	6	853	870	1.723
123 Premeno	805	10	13	13	—	14	—	404	397	801
124 Prèmia	1.104	20	13	20	—	52	—	553	526	1.079
125 Premosello	2.258	25	25	66	2	75	8	1.096	1.147	2.243

NOVARA-NUORO

COMUNI	PO- POLA- ZIONE RESI- DENTE al 31 dic. 1957	ISCRIZIONI E CANCELLAZIONI ANAGRAFICHE NELL'ANNO 1958						POPOLAZIONE RESIDENTE al 31 dicembre 1958		
		Per movimento naturale		Per trasferimento di residenza				M	F	MF
		Nati vivi	Morti	Iscritti		Cancellati				
				da altro Comune	dall'e- stero	per altro Comune	per l'este- ro			
126 Quarna Sopra	476	5	4	7	—	13	—	220	251	471
127 Quarna Sotto	740	9	9	8	1	15	—	350	384	734
128 Re	938	17	8	34	—	46	—	451	484	935
129 Recetto	1.180	12	14	17	—	22	—	580	593	1.173
130 Romagnano Sèsia.	4.388	56	57	163	6	108	—	2.126	2.322	4.448
131 Romentino.	3.423	27	43	115	—	77	—	1.661	1.784	3.445
132 San Bernardino Verbano	1.159	12	11	30	—	22	—	569	599	1.168
133 San Maurizio d'Opàglio	1.603	21	21	59	2	62	—	768	834	1.602
134 San Nazzaro Sèsia	969	17	11	63	—	67	—	509	462	971
135 San Pietro Mosezzo.	2.063	27	24	190	—	240	—	1.049	967	2.016
136 Santa Maria Maggiore	1.225	25	12	37	2	55	—	560	662	1.222
137 Seppiana	339	1	7	11	1	4	2	169	170	339
138 Sillavengo	922	8	12	22	—	37	—	442	461	903
139 Sizzano	1.616	14	16	39	1	66	2	803	783	1.586
140 Soriso.	859	13	11	28	—	53	—	374	462	836
141 Sozzago	1.171	13	10	70	—	107	—	587	550	1.137
142 Stresa.	4.763	68	46	237	7	192	8	2.246	2.583	4.829
143 Suno	3.047	20	34	39	1	72	—	1.477	1.524	3.001
144 Terdobbiate	773	12	7	51	—	135	—	347	347	694
145 Toceno	620	12	3	17	—	6	—	315	325	640
146 Tornaco	1.352	14	23	69	—	49	—	664	699	1.363
147 Tràrego Viggiona.	612	4	8	12	—	27	—	292	301	593
148 Trasquera	624	5	12	10	—	19	—	333	275	608
149 Trecate	11.201	136	149	519	2	202	1	5.508	5.998	11.506
150 Trontano	1.577	30	19	41	—	40	—	786	803	1.589
151 Valstrona	1.652	31	16	20	—	27	—	805	855	1.660
152 Vanzone con San Carlo	658	4	10	19	3	21	4	291	358	649
153 Vàprio d'Agogna	1.100	13	20	8	—	31	1	539	530	1.069
154 Varallo Pòmbia	3.007	33	34	109	—	83	—	1.479	1.553	3.032
155 Varzo	2.986	30	28	44	4	106	2	1.384	1.544	2.928
156 Verbània	27.886	336	329	942	50	621	38	13.079	15.147	28.226
157 Veruno	1.353	14	21	31	—	26	—	661	690	1.351
158 Vespolate	2.617	38	37	186	—	145	—	1.288	1.371	2.659
159 Vicolungo	1.014	15	12	58	—	99	—	485	491	976
160 Viganella.	392	5	4	7	—	11	—	175	214	389
161 Vignone	529	9	6	36	3	34	—	244	293	537
162 Villadòssola	7.097	106	72	220	—	137	7	3.522	3.685	7.207
163 Villette	327	2	3	6	—	11	—	138	183	321
164 Vinzàglio	1.191	11	25	71	—	122	—	575	551	1.126
165 Vogogna.	2.148	30	19	76	4	95	—	1.077	1.067	2.144
PROVINCIA	443.527	5.520	5.206	17.691	322	14.546	304	214.592	232.412	447.004

PROVINCIA DI NUORO

1 Aritzo.	2.584	66	37	30	—	86	—	1.266	1.291	2.557
2 Arzana	3.231	61	19	52	—	55	—	1.600	1.670	3.270
3 Atzara	1.737	30	16	16	—	30	—	896	841	1.737
4 Àustis.	1.408	35	10	22	—	25	—	721	709	1.430

NUORO

COMUNI	PO- POLA- ZIONE RESI- DENTE al 31 dic. 1957	ISCRIZIONI E CANCELLAZIONI ANAGRAFICHE NELL'ANNO 1958						POPOLAZIONE RESIDENTE al 31 dicembre 1958		
		Per movimento naturale		Per trasferimento di residenza				M	F	MF
		Nati vivi	Morti	Iscritti		Cancellati				
				da altro Comune	dall'e- stero	per altro Comune	per l'este- ro			
5 Bari Sardo	3.134	85	23	56	—	37	—	1.555	1.660	3.215
6 Baunei	4.024	92	40	24	—	38	—	2.025	2.037	4.062
7 Belvi	920	24	4	19	—	13	—	476	470	946
8 Birori	499	17	8	13	—	19	—	272	230	502
9 Bitti	6.203	123	60	64	—	144	—	2.997	3.189	6.186
10 Bolòtana	4.557	61	56	61	—	87	—	2.282	2.254	4.536
11 Bòrore	3.059	51	29	37	—	111	—	1.526	1.481	3.007
12 Bortigali	2.754	33	32	41	—	66	—	1.385	1.345	2.730
13 Bosa	8.523	175	79	207	—	193	—	4.171	4.462	8.633
14 Cùglieri	4.740	76	58	77	—	108	—	2.328	2.399	4.727
15 Dèsolo	4.524	137	26	35	—	72	—	2.213	2.385	4.598
16 Dorgali	7.195	150	70	76	3	134	—	3.605	3.615	7.220
17 Dualchi	1.020	17	10	10	—	24	—	513	500	1.013
18 Elini (a)	—	—	—	—	—	—	—	—	—	—
19 Escalaplano	3.482	141	26	48	—	71	—	1.817	1.757	3.574
20 Escolca	988	23	11	1	—	11	—	504	486	990
21 Esterzili	1.495	47	14	40	—	35	—	804	729	1.533
22 Flùssio	710	5	13	25	—	8	—	347	372	719
23 Fonni	5.294	105	49	80	—	102	—	2.615	2.713	5.328
24 Gadoni	1.527	45	14	27	—	20	—	764	801	1.565
25 Gàiro	2.861	72	23	44	—	72	—	1.422	1.460	2.882
26 Galtelli	2.116	55	13	22	—	35	—	1.106	1.039	2.145
27 Gavoi	3.816	102	38	105	—	87	—	1.897	2.001	3.898
28 Genoni	1.661	28	9	31	—	128	—	817	766	1.583
29 Gèrgei	2.348	49	18	42	—	58	—	1.270	1.093	2.363
30 Girasole	373	9	—	14	—	13	—	184	199	383
31 Ilbono	2.908	92	23	35	—	58	—	1.411	1.543 (b)	2.954
32 Irgoli	1.993	53	17	18	—	31	—	1.056	960	2.016
33 Isili	3.487	82	30	171	—	224	—	1.799	1.687	3.486
34 Jerzu	4.119	70	44	91	—	137	—	2.041	2.058	4.099
35 Làconi	3.009	66	29	190	—	99	—	1.612	1.525	3.137
36 Lanusei	5.365	120	35	157	—	259	—	2.664	2.684	5.348
37 Lei	806	22	14	13	—	27	—	416	384	800
38 Loceri	1.775	43	10	25	—	15	—	917	901	1.818
39 Lòculi	617	24	4	5	—	5	—	327	310	637
40 Lodè	3.407	95	29	29	—	41	—	1.806	1.655	3.461
41 Lotzorai	1.207	35	8	41	1	18	—	661	597	1.258
42 Lula	2.442	52	22	29	—	46	—	1.246	1.209	2.455
43 Macomer	7.962	180	62	393	—	312	—	4.048	4.113	8.161
44 Magomàdas	900	8	13	29	—	21	—	446	457	903
45 Mamoiada	3.154	69	26	30	—	51	—	1.612	1.564	3.176
46 Meana Sardo	2.658	46	22	75	—	80	3	1.375	1.299	2.674
47 Mòdolo	380	2	2	2	—	8	—	166	208	374
48 Montresta	1.391	37	6	20	1	67	—	738	638	1.376
49 Noragùngume	715	14	5	11	—	45	—	364	326	690
50 NUORO	20.454	519	149	813	5	625	11	10.489	10.517	21.006
51 Nuràgus	1.447	27	13	22	—	50	—	756	677	1.433
52 Nurallao	1.682	47	9	78	—	66	—	896	836	1.732
53 Nurri	4.328	94	30	42	—	126	3	2.263	2.042	4.305

(a) Costituito con L.R. 17-6-1958, n. 15 e non ancora in funzione alla data del 31 dicembre 1958. — (b) Compresa la popolazione del nuovo comune di Elini.

NUORO

COMUNI	PO- POLA- ZIONE RESI- DENTE al 31 dic. 1957	ISCRIZIONI E CANCELLAZIONI ANAGRAFICHE NELL'ANNO 1958						POPOLAZIONE RESIDENTE al 31 dicembre 1958		
		Per movimento naturale		Per trasferimento di residenza				M	F	MF
		Nati vivi	Morti	Iscritti		Cancellati				
				da altro Comune	dall'e- stero	per altro Comune	per l'este- ro			
54 Oliena.	6.652	166	49	106	1	56	—	3.405	3.415	6.820
55 Ollolai.	2.183	48	16	26	—	23	—	1.109	1.109	2.218
56 Olzai	1.813	30	10	46	—	26	—	908	945	1.853
57 Onani.	1.120	19	4	94	—	97	—	710	422	1.132
58 Onifai.	944	33	4	16	—	17	—	530	442	972
59 Oniferi	1.205	43	8	26	—	36	3	613	614	1.227
60 Orani	3.773	81	34	23	3	78	49	1.864	1.855	3.719
61 Orgòsolo.	4.483	127	43	51	—	39	—	2.329	2.250	4.579
62 Orosei.	3.980	121	26	90	—	135	—	2.026	2.004	4.030
63 Orotelli	3.365	58	38	26	—	65	5	1.652	1.689	3.341
64 Orroli	3.718	108	34	24	—	106	—	1.926	1.784	3.710
65 Ortueri	2.318	66	24	13	—	45	—	1.210	1.118	2.328
66 Orune.	5.909	161	49	64	—	99	—	3.130	2.856	5.986
67 Osidda	534	8	5	14	—	21	—	269	261	530
68 Osini	1.646	50	14	20	—	19	—	805	878	1.683
69 Ottana	1.803	42	20	30	2	24	—	887	946	1.833
70 Ovodda	1.932	45	18	25	—	30	—	1.002	952	1.954
71 Perdasdefogu.	2.038	61	12	50	—	38	—	1.057	1.042	2.099
72 Posada	5.407	121	26	73	—	123	—	2.791	2.661	5.452
73 Sàdali.	1.354	37	10	67	—	51	—	686	711	1.397
74 Sàgama	485	5	6	—	—	14	—	246	224	470
75 Sarule.	2.442	51	22	26	—	34	—	1.173	1.290	2.463
76 Scano di Montiferro	2.827	39	30	29	—	28	—	1.430	1.407	2.837
77 Sennariolo	408	2	7	6	—	22	—	181	206	387
78 Serri	1.010	24	9	43	—	51	—	533	484	1.017
79 Seui.	3.450	75	26	58	—	144	—	1.678	1.735	3.413
80 Seulo	1.828	39	10	33	—	75	—	912	903	1.815
81 Silanus	3.006	50	32	37	—	71	—	1.522	1.468	2.990
82 Sindia.	2.873	49	25	42	—	48	—	1.441	1.450	2.891
83 Siniscola.	6.516	178	57	159	—	181	—	3.321	3.294	6.615
84 Sòrgono	2.359	46	24	68	—	89	—	1.232	1.128	2.360
85 Suni	1.856	36	15	25	—	40	6	908	948	1.856
86 Tàlana	1.277	23	5	14	—	20	—	645	644	1.289
87 Tertenia.	3.602	95	21	50	—	56	—	1.878	1.792	3.670
88 Teti.	992	17	8	22	—	18	—	499	506	1.005
89 Tiana	881	25	11	7	—	12	5	459	426	885
90 Tinnura	371	1	4	4	4	12	—	160	204	364
91 Tonara	3.555	73	22	27	—	92	—	1.764	1.777	3.541
92 Torpè	2.877	80	15	17	—	44	—	1.485	1.430	2.915
93 Tortoli	4.194	122	34	186	—	131	—	2.164	2.173	4.337
94 Tresnuràghes.	2.165	32	29	38	—	53	—	1.056	1.097	2.153
95 Triei	1.135	25	14	6	—	15	—	573	564	1.137
96 Ulàssai	2.394	49	13	47	—	35	—	1.149	1.293	2.442
97 Urzulei	1.629	41	17	9	—	9	—	869	784	1.653
98 Ussàssai.	1.220	20	12	44	—	33	—	613	626	1.239
99 Villagrande Strisàili.	3.787	81	18	86	—	59	—	1.984	1.893	3.877
100 Villanova Tulo.	1.759	68	15	42	—	38	—	972	844	1.816
PROVINCIA	280.064	6.482	2.352	5.647	20	6.845	85	142.243	140.688	282.931

PADOVA

COMUNI	PO- POLA- ZIONE RESI- DENTE al 31 dic. 1957	ISCRIZIONI E CANCELLAZIONI ANAGRAFICHE NELL'ANNO 1958						POPOLAZIONE RESIDENTE al 31 dicembre 1958		
		Per movimento naturale		Per trasferimento di residenza				M	F	MF
		Nati vivi	Morti	Iscritti		Cancellati				
				da altro Comune	dall'e- stero	per altro Comune	per l'este- ro			

PROVINCIA DI PADOVA

1 Abano Terme	9.753	190	80	493	4	266	—	5.027	5.067	10.094
2 Agna	3.967	69	42	74	1	193	1	1.928	1.947	3.875
3 Albignàsego	8.674	203	37	309	—	200	—	4.476	4.473	8.949
4 Anguillara Veneta	6.571	132	56	92	—	233	—	3.258	3.248	6.506
5 Arqua Petrarca	2.290	45	18	55	—	87	—	1.202	1.083	2.285
6 Arre	2.502	38	17	51	1	163	—	1.174	1.238	2.412
7 Arzergrande	4.506	86	41	52	1	180	—	2.197	2.227	4.424
8 Bagnoli di Sopra	5.114	113	54	128	—	266	—	2.501	2.534	5.035
9 Baone	3.751	77	28	82	—	252	—	1.828	1.802	3.630
10 Barbona	1.428	23	17	64	3	103	—	710	688	1.398
11 Battaglia Terme	3.979	68	23	143	5	157	—	1.901	2.114	4.015
12 Boara Pisani	3.300	65	17	90	1	194	—	1.591	1.654	3.245
13 Borgoricco	5.603	103	49	82	—	170	11	2.752	2.806	5.558
14 Bovolenta	3.747	60	33	167	2	267	—	1.793	1.883	3.676
15 Brùgine	4.692	81	43	106	1	203	—	2.243	2.391	4.634
16 Cadòneghe	6.807	156	45	288	—	235	—	3.540	3.431	6.971
17 Campodàrsego	8.065	172	66	164	6	223	4	4.013	4.101	8.114
18 Campodoro	2.010	42	17	70	—	108	5	987	1.005	1.992
19 Camposampiero	6.511	129	66	240	7	200	1	3.287	3.333	6.620
20 Campo San Martino	4.083	70	33	113	—	127	1	2.024	2.081	4.105
21 Candiana	3.361	60	26	103	—	237	—	1.615	1.646	3.261
22 Càrceri	2.284	47	18	81	—	179	33	1.063	1.119	2.182
23 Carmignano di Brenta	5.131	79	42	107	19	126	4	2.563	2.601	5.164
24 Carrara San Giòrgio	3.525	68	32	150	—	173	15	1.771	1.752	3.523
25 Carrara Santo Stèfano	2.007	40	15	95	1	137	—	1.009	982	1.991
26 Cartura	4.320	66	34	101	—	271	—	2.108	2.074	4.182
27 Casale di Scodòsia	4.889	93	53	94	—	237	1	2.452	2.333	4.785
28 Casalsèrugo	3.358	67	18	111	—	175	—	1.648	1.695	3.343
29 Castelbaldo	2.589	27	28	84	—	137	—	1.259	1.276	2.535
30 Cervarese Santa Croce	3.895	66	30	112	—	140	—	1.984	1.919	3.903
31 Cinto Eugàneo	3.039	53	23	32	—	186	—	1.504	1.411	2.915
32 Cittadella	13.668	264	114	286	20	284	16	6.719	7.105	13.824
33 Codevigo	6.044	107	56	118	—	271	—	2.982	2.960	5.942
34 Conselve	7.724	130	58	192	1	312	—	3.689	3.988	7.677
35 Corràzzola	7.301	129	59	151	—	487	—	3.431	3.604	7.035
36 Curtarolo	4.980	107	39	88	3	156	6	2.487	2.490	4.977
37 Este	16.186	264	141	639	8	693	—	7.869	8.394	16.263
38 Fontaniva	5.722	104	39	72	10	92	7	2.865	2.905	5.770
39 Galliera Veneta	5.137	118	47	74	9	94	18	2.382	2.797	5.179
40 Galzignano	4.391	86	41	104	1	203	—	2.188	2.150	4.338
41 Gazzo	3.324	62	23	52	—	121	—	1.660	1.634	3.294
42 Grantorto	3.276	58	29	36	2	155	3	1.617	1.568	3.185
43 Granze	1.919	33	20	85	—	110	—	973	934	1.907
44 Legnaro	5.142	107	39	112	—	234	—	2.549	2.539	5.088
45 Limena	3.645	76	28	117	2	102	—	1.894	1.816	3.710
46 Lorèggia	4.117	82	42	61	17	161	14	2.042	2.018	4.060

PADOVA

COMUNI	PO- POLA- ZIONE RESI- DENTE al 31 dic. 1957	ISCRIZIONI E CANCELLAZIONI ANAGRAFICHE NELL'ANNO 1958						POPOLAZIONE RESIDENTE al 31 dicembre 1958		
		Per movimento naturale		Per trasferimento di residenza				M	F	MF
		Nati vivi	Morti	Iscritti		Cancellati				
				da altro Comune	dall'e- stero	per altro Comune	per l'este- ro			
47 Lozzo Atestino.	3.707	66	36	81	1	188	—	1.855	1.776	3.631
48 Maserà di Pàdova	5.022	85	44	100	—	249	2	2.535	2.377	4.912
49 Masi	2.688	39	27	105	—	254	—	1.261	1.290	2.551
50 Massanzago	2.916	57	26	64	—	112	—	1.476	1.423	2.899
51 Megliadino San Fidènzio	2.898	45	21	123	—	159	—	1.415	1.471	2.886
52 Megliadino San Vitale	2.519	34	28	59	2	118	1	1.177	1.290	2.467
53 Merlara	4.026	68	36	71	—	263	—	1.887	1.979	3.866
54 Mestrino	4.176	97	41	119	—	183	—	2.153	2.015	4.168
55 Monsèlice	16.490	314	125	587	5	677	18	8.267	8.309	16.576
56 Montagnana	11.823	197	134	323	3	460	16	5.634	6.102	11.736
57 Montegrotto Terme.	5.418	125	43	217	—	160	—	2.787	2.770	5.557
58 Noventa Padovana	4.056	80	27	177	5	147	—	2.024	2.120	4.144
59 Ospedaletto Eugàneo	4.890	76	39	173	1	342	—	2.332	2.427	4.759
60 PADOVA	186.845	3.080	1.622	5.843	93	4.102	47	89.941	100.149	190.090
61 Pernùmia	3.911	82	23	76	4	250	—	1.903	1.897	3.800
62 Piacenza d'Àdige.	2.874	57	28	183	2	248	—	1.368	1.472	2.840
63 Piazzola sul Brenta.	10.445	173	81	193	—	391	2	5.181	5.156	10.337
64 Piombino Dese.	6.463	118	54	132	10	192	—	3.254	3.223	6.477
65 Piove di Sacco.	14.904	263	136	242	2	486	—	7.141	7.648	14.789
66 Polverara	2.189	39	21	34	—	109	—	1.052	1.080	2.132
67 Ponso	2.843	59	21	128	2	208	—	1.392	1.411	2.803
68 Pontelongo.	4.686	88	29	110	6	160	1	2.276	2.424	4.700
69 Ponte San Nicolò	5.186	114	40	146	—	200	—	2.609	2.597	5.206
70 Pozzonovo.	4.193	85	36	104	—	229	—	2.081	2.036	4.117
71 Rovolon.	4.108	74	28	125	3	177	4	2.080	2.021	4.101
72 Rubano	3.733	88	30	272	—	195	—	2.009	1.859	3.868
73 Saccolongò.	3.020	51	29	55	—	96	—	1.541	1.460	3.001
74 Saletto	3.396	46	32	109	4	207	—	1.649	1.667	3.316
75 San Giòrgio delle Pèrtiche	5.602	136	54	99	—	106	—	2.825	2.852	5.677
76 San Giòrgio in Bosco.	4.788	100	45	49	5	193	—	2.357	2.347	4.704
77 San Martino di Lùpari	9.617	174	71	128	11	198	217	4.589	4.855	9.444
78 San Pietro in Gu.	3.129	52	27	38	1	117	—	1.590	1.486	3.076
79 San Pietro Viminàrio.	2.521	46	17	62	—	136	—	1.227	1.249	2.476
80 Santa Giustina in Colle	4.857	114	44	75	—	171	—	2.447	2.384	4.831
81 Santa Margherita d'Àdige.	2.874	48	34	87	13	185	—	1.419	1.384	2.803
82 Sant'Angelo di Piove di Sacco	5.146	103	47	88	3	164	2	2.628	2.499	5.127
83 Sant'Èlena.	2.011	34	19	72	2	126	—	959	1.015	1.974
84 Sant'Urbano	3.870	65	35	197	—	387	—	1.846	1.864	3.710
85 Saonara	5.584	112	46	103	1	135	—	2.747	2.872	5.619
86 Selvazzano Dentro	5.449	102	37	321	—	267	—	2.812	2.756	5.568
87 Solesino	6.065	108	50	136	—	162	—	3.044	3.053	6.097
88 Stanghella	4.901	75	42	93	5	201	—	2.417	2.414	4.831
89 Teolo	7.095	120	61	170	1	314	—	3.631	3.380	7.011
90 Terrassa Padovana	2.313	44	20	54	—	136	—	1.098	1.157	2.255
91 Tòmbolo.	5.635	112	46	69	5	84	—	2.746	2.945	5.691
92 Torrèglia	4.156	75	31	124	—	155	—	2.074	2.095	4.169
93 Trebasèleghe.	7.616	140	70	133	4	254	2	3.859	3.708	7.567

PADOVA-PALERMO

COMUNI	PO- POLA- ZIONE RESI- DENTE al 31 dic. 1957	ISCRIZIONI E CANCELLAZIONI ANAGRAFICHE NELL'ANNO 1958						POPOLAZIONE RESIDENTE al 31 dicembre 1958		
		Per movimento naturale		Per trasferimento di residenza				M	F	MF
		Nati vivi	Morti	Iscritti		Cancellati				
				da altro Comune	dall'e- stero	per altro Comune	per l'este- ro			
94 Tribano	4.764	73	51	132	1	345	—	2.275	2.299	4.574
95 Urbana	2.360	50	21	64	—	120	—	1.137	1.196	2.333
96 Veggiano	2.287	39	20	61	—	163	—	1.159	1.045	2.204
97 Vescovana	2.392	30	20	142	2	192	—	1.171	1.183	2.354
98 Vighizzolo d'Este	1.638	19	14	82	—	147	—	781	797	1.578
99 Vigodarzere	6.612	125	44	153	1	167	1	3.391	3.288	6.679
100 Vigonza	11.455	244	95	289	5	370	1	5.847	5.680	11.527
101 Villa del Conte	3.976	77	34	76	—	149	10	1.964	1.972	3.936
102 Villa Estense	3.179	60	23	83	3	230	—	1.526	1.546	3.072
103 Villafranca Padovana	4.581	92	34	145	9	232	—	2.375	2.186	4.561
104 Villanova di Camposampiero	3.843	35	22	66	1	99	—	1.927	1.897	3.824
105 Vo	4.126	66	29	70	1	185	6	2.044	1.999	4.043
PROVINCIA	702.194	12.685	5.916	19.532	342	25.752	470	344.947	357.668	702.615

PROVINCIA DI PALERMO

1 Alia	8.060	144	77	108	4	219	6	3.942	4.072	8.014
2 Alimena	5.684	117	56	58	—	162	54	2.699	2.888	5.587
3 Aliminusa	1.656	36	9	15	—	37	—	814	847	1.661
4 Altavilla Milicia	4.990	114	39	71	1	115	—	2.540	2.482	5.022
5 Altofonte	5.349	101	58	129	4	140	—	2.651	2.734	5.385
6 Bagheria	33.325	733	282	614	32	581	65	16.923	16.853	33.776
7 Balestrate	6.187	148	57	126	—	107	—	3.174	3.123	6.297
8 Baucina	3.471	60	28	38	1	78	—	1.720	1.744	3.464
9 Belmonte Mezzagno	6.086	195	48	145	5	138	15	3.122	3.108	6.230
10 Bisacchino	8.357	114	67	99	5	185	47	4.059	4.217	8.276
11 Bolognetta	2.777	66	10	89	—	103	1	1.453	1.365	2.818
12 Bompietro	3.772	73	41	44	—	108	16	1.819	1.905	3.724
13 Borgetto	6.971	186	68	74	14	158	92	3.365	3.562	6.927
14 Càccamo	10.426	216	84	93	1	201	144	5.137	5.170	10.307
15 Caltavuturo	7.126	137	80	73	3	254	—	3.512	3.493	7.005
16 Campofelice di Fitalia	1.440	28	11	56	1	61	—	740	713	1.453
17 Campofelice di Roccella	3.957	89	41	67	3	139	34	1.911	1.991	3.902
18 Campofiorito	2.260	50	13	32	2	87	12	1.136	1.096	2.232
19 Camporeale	6.450	163	57	103	2	212	37	3.212	3.200	6.412
20 Capaci	4.951	102	37	125	—	89	—	2.544	2.508	5.052
21 Carini	16.828	354	135	216	—	208	—	8.429	8.626	17.055
22 Castelbuono	11.847	225	94	135	—	297	43	5.739	6.034	11.773
23 Casteldàccia	6.638	128	52	71	2	111	1	3.404	3.271	6.675
24 Castellana Sicula	5.179	106	51	85	6	123	11	2.612	2.579	5.191
25 Castronuovo di Sicilia	5.785	124	51	71	—	228	—	2.836	2.865	5.701
26 Cefalà Diana	1.164	20	8	26	—	49	1	575	577	1.152
27 Cefalù	12.775	209	88	328	11	285	38	6.198	6.714	12.912
28 Cerda	5.934	128	40	138	—	194	—	3.074	2.892	5.966
29 Chiusa Scalfani	6.002	74	65	84	—	115	36	2.945	2.999	5.944
30 Ciminna	6.296	111	48	86	—	137	77	3.121	3.110	6.231
31 Cinisi	8.140	186	77	207	6	147	216	3.932	4.167	8.099
32 Collesano	7.738	135	67	115	—	213	—	3.773	3.935	7.708
33 Contessa Entellina	3.052	76	29	64	2	123	—	1.562	1.480	3.042

PALERMO

COMUNI	PO- POLA- ZIONE RESI- DENTE al 31 dic. 1957	ISCRIZIONI E CANCELLAZIONI ANAGRAFICHE NELL'ANNO 1958						POPOLAZIONE RESIDENTE al 31 dicembre 1958		
		Per movimento naturale		Per trasferimento di residenza				M	F	MF
		Nati vivi	Morti	Iscritti		Cancellati				
				da altro Comune	dall'e- stero	per altro Comune	per l'este- ro			
34 Corleone	16.300	330	149	243	11	579	121	7.977	8.058	16.035
35 Ficarazzi	5.236	103	41	136	—	150	—	2.618	2.666	5.284
36 Gangi	11.015	213	82	118	10	245	9	5.580	5.440	11.020
37 Geraci Siculo	3.696	80	37	28	—	55	4	1.821	1.887	3.708
38 Giardinello	1.325	37	13	19	—	29	—	681	658	1.339
39 Giuliana	3.201	56	40	24	—	64	—	1.549	1.628	3.177
40 Godrano	1.284	27	9	68	—	102	20	669	579	1.248
41 Gratteri	2.340	43	18	31	2	69	—	1.114	1.215	2.329
42 Isnello	3.728	54	44	62	—	85	—	1.718	1.997	3.715
43 Isola delle Femmine	2.118	43	16	74	3	102	2	1.061	1.057	2.118
44 Lascari	2.578	50	23	75	—	59	—	1.279	1.342	2.621
45 Lercara Friddi	14.199	294	105	243	18	369	—	7.258	7.022	14.280
46 Marineo	7.480	165	59	151	—	159	—	3.814	3.764	7.578
47 Mezzojuso	5.026	96	41	61	—	184	—	2.548	2.410	4.958
48 Misilmeri	13.244	294	118	331	—	274	8	6.784	6.685	13.469
49 Monreale	23.381	520	173	597	8	652	1	11.663	12.017	23.680
50 Montelepre	5.250	148	54	90	1	152	1	2.547	2.735	5.282
51 Montemaggiore Belsito	6.021	80	52	89	1	174	1	3.000	2.964	5.964
52 Palazzo Adriano	4.017	58	43	61	1	139	—	2.016	1.939	3.955
53 PALERMO	570.568	14.189	4.723	11.735	258	10.487	195	281.255	300.090	581.345
54 Partinico	25.672	614	212	407	7	413	75	13.061	12.939	26.000
55 Petralia Soprana	7.653	122	81	92	2	168	—	3.861	3.759	7.620
56 Petralia Sottana	5.746	76	46	149	—	234	—	2.792	2.899	5.691
57 Piana degli Albanesi	7.015	106	54	243	10	221	1	3.437	3.661	7.098
58 Polizzi Generosa	7.842	175	87	86	—	124	1	4.009	3.882	7.891
59 Pòllina	3.211	68	23	59	—	96	18	1.526	1.675	3.201
60 Prizzi	10.063	195	91	88	1	238	22	5.008	4.988	9.996
61 Roccamena	3.501	88	29	90	—	206	—	1.723	1.721	3.444
62 Roccapalumba	4.472	110	40	119	2	127	—	2.345	2.191	4.536
63 San Cipirello	5.014	97	41	118	2	171	—	2.581	2.438	5.019
64 San Giuseppe Jato	9.870	260	85	184	—	269	—	5.093	4.867	9.960
65 San Mauro Castelverde	4.917	77	44	77	1	105	—	2.429	2.494	4.923
66 Santa Cristina Gela	1.014	14	6	44	—	83	—	485	498	983
67 Santa Flàvia	8.185	182	58	198	4	269	—	4.039	4.203	8.242
68 Sciarra	2.987	80	21	54	1	72	12	1.550	1.467	3.017
69 Scàfani Bagni	975	24	2	30	—	31	—	498	498	996
70 Termini Imerese	25.975	586	209	627	17	864	274	12.728	13.130	25.858
71 Terrasini	8.526	186	70	181	5	234	76	4.169	4.349	8.518
72 Torretta	3.601	96	25	39	3	67	15	1.781	1.851	3.632
73 Trabia	6.188	101	50	126	6	140	79	3.062	3.090	6.152
74 Trappeto	2.545	55	11	45	1	38	—	1.282	1.315	2.597
75 Ùstica	1.191	24	12	45	—	77	—	625	546	1.171
76 Valledolmo	7.899	159	63	103	—	200	—	3.991	3.907	7.898
77 Ventimiglia di Sicilia	3.934	60	23	50	10	102	22	1.912	1.995	3.907
78 Vicari	5.234	125	40	106	—	141	—	2.658	2.626	5.284
79 Villabate	8.436	226	69	273	16	218	5	4.367	4.292	8.659
80 Villafraati	3.259	57	22	98	1	120	3	1.590	1.680	3.270
PROVINCIA	1117.605	25.591	9.322	21.752	507	24.561	1.911	554.227	575.434	1129.661

PARMA

COMUNI	PO- POLA- ZIONE RESI- DENTE al 31 dic. 1957	ISCRIZIONI E CANCELLAZIONI ANAGRAFICHE NELL'ANNO 1958						POPOLAZIONE RESIDENTE al 31 dicembre 1958		
		Per movimento naturale		Per trasferimento di residenza				M	F	MF
		Nati vivi	Morti	Iscritti		Cancellati				
				da altro Comune	dall'e- stero	per altro Comune	per l'este- ro			

PROVINCIA DI PARMA

1 Albareto	3.933	52	34	47	8	78	77	1.927	1.924	3.851
2 Bardi	6.973	63	84	81	16	122	56	3.411	3.460	6.871
3 Bedònia	7.609	76	81	93	6	153	1	3.720	3.829	7.549
4 Berceto	5.943	82	53	78	10	222	—	2.924	2.914	5.838
5 Bore	2.153	28	12	32	—	45	33	1.118	1.005	2.123
6 Borgo Val di Taro	10.328	93	83	175	28	259	66	5.040	5.176	10.216
7 Busseto	8.817	103	99	488	—	637	—	4.361	4.311	8.672
8 Calestano	2.998	30	32	77	4	208	3	1.453	1.413	2.866
9 Collècchio	9.126	91	86	387	1	476	—	4.541	4.502	9.043
10 Colorno	7.128	66	88	330	2	313	—	3.599	3.526	7.125
11 Compiano	1.784	16	17	34	2	40	54	836	889	1.725
12 Corniglio	5.618	58	66	67	5	187	3	2.756	2.736	5.492
13 Felino	4.667	83	44	209	—	278	—	2.315	2.322	4.637
14 Fidenza	20.069	241	230	911	14	685	130	10.114	10.076	20.190
15 Fontanellato	7.080	83	62	498	1	541	—	3.553	3.506	7.059
16 Fontevivo	4.544	62	58	387	—	379	—	2.329	2.227	4.556
17 Fornovo di Taro	6.420	76	54	354	10	401	28	3.106	3.271	6.377
18 Langhirano	6.891	89	72	214	1	327	—	3.468	3.328	6.796
19 Lesignano de' Bagni	3.183	31	24	95	—	183	—	1.553	1.549	3.102
20 Medesano	7.842	72	70	413	7	523	3	3.971	3.767	7.738
21 Mezzani	3.429	51	41	135	—	208	3	1.692	1.671	3.363
22 Mòncchio delle Corti	3.025	31	34	49	3	132	—	1.530	1.412	2.942
23 Montechiarùgolo	6.424	103	61	337	3	457	—	3.179	3.170	6.349
24 Neviano degli Arduini	6.967	71	81	145	5	343	16	3.490	3.258	6.748
25 Noceto	10.020	123	93	589	8	788	1	4.978	4.880	9.858
26 Palanzano	3.148	32	28	27	3	125	—	1.563	1.494	3.057
27 PARMA	128.578	1.546	1.256	5.935	112	3.066	66	62.718	69.065	131.783
28 Pellegrino Parmense	3.658	47	28	94	—	168	—	1.893	1.710	3.603
29 Polèsine Parmense	2.384	25	42	163	—	207	—	1.159	1.164	2.323
30 Roccabianca	4.580	53	55	226	4	323	—	2.224	2.261	4.485
31 Sala Baganza	3.944	47	35	172	—	316	—	1.885	1.927	3.812
32 Salsomaggiore Terme	17.578	239	181	589	11	492	—	8.668	9.076	17.744
33 San Secondo Parmense	5.360	56	54	261	—	346	—	2.665	2.612	5.277
34 Sissa	4.818	47	48	189	1	272	—	2.394	2.341	4.735
35 Solignano	2.647	36	39	51	—	149	—	1.286	1.260	2.546
36 Soragna	5.182	62	69	204	4	319	—	2.562	2.502	5.064
37 Sòrbolo	6.231	71	62	369	3	417	51	3.132	3.012	6.144
38 Terenzo	2.859	27	32	87	1	177	—	1.394	1.371	2.765
39 Tizzano Val Parma	4.024	36	50	87	3	179	—	2.050	1.871	3.921
40 Tòrnolo	3.161	27	35	31	—	99	—	1.494	1.591	3.085
41 Torrile	3.666	51	21	308	—	383	—	1.859	1.762	3.621
42 Traversètolo	6.127	77	67	306	3	366	1	3.013	3.066	6.079
43 Trecasali	2.974	26	32	260	—	328	—	1.489	1.411	2.900
44 Valmòzzola	1.814	18	21	15	—	54	11	874	887	1.761
45 Varano de' Melegari	2.941	23	24	65	3	136	3	1.497	1.372	2.869

PARMA-PAVIA

COMUNI	PO- POLA- ZIONE RESI- DENTE al 31 dic. 1957	ISCRIZIONI E CANCELLAZIONI ANAGRAFICHE NELL'ANNO 1958						POPOLAZIONE RESIDENTE al 31 dicembre 1958		
		Per movimento naturale		Per trasferimento di residenza				M	F	MF
		Nati vivi	Morti	Iscritti		Cancellati				
				da altro Comune	dall'e- stero	per altro Comune	per l'este- ro			
46 Varsi	4.272	50	43	47	—	85	9	2.229	2.003	4.232
47 Vigatto	7.021	89	57	453	4	556	5	3.319	3.630	6.949
48 Zibello	3.093	29	41	169	1	194	—	1.482	1.575	3.057
PROVINCIA	393.031	4.588	3.979	16.333	287	16.742	620	193.813	199.085	392.898

PROVINCIA DI PAVIA

1 Alagna	1.096	10	13	72	—	90	—	525	550	1.075
2 Albaredo Arnaboldi	460	3	7	32	—	45	—	208	235	443
3 Albonese	899	6	12	56	—	60	—	419	470	889
4 Albuzzano	2.211	23	30	170	—	226	—	1.098	1.050	2.148
5 Arena Po	2.455	25	34	129	—	162	—	1.214	1.199	2.413
6 Badia Pavese	594	4	7	9	—	15	—	287	298	585
7 Bagnària	853	6	12	11	—	32	—	437	389	826
8 Barbianello	1.173	19	9	65	—	98	—	570	580	1.150
9 Bascapè	2.020	28	22	150	—	217	—	993	966	1.959
10 Bastida de' Dossi	323	2	5	14	—	10	—	165	159	324
11 Bastida Pancarana	1.299	13	15	67	—	83	—	634	647	1.281
12 Battuda	677	7	4	55	—	79	—	332	324	656
13 Belgioioso	4.832	47	79	257	3	187	—	2.383	2.490	4.873
14 Bereguardo	2.247	29	30	166	—	176	—	1.176	1.060	2.236
15 Borgarello	—	7	2	71	—	52	—	482	432 (a)	914
16 Borgo Priolo	1.989	18	27	80	—	113	—	1.018	929	1.947
17 Borgoratto Mormorolo	857	9	7	3	—	12	—	442	408	850
18 Borgo San Siro	1.458	13	16	89	—	167	—	711	666	1.377
19 Bornasco	1.263	16	12	98	—	149	—	637	579	1.216
20 Bosnasco	904	8	5	53	—	66	—	486	408	894
21 Brallo di Pregola	2.396	27	22	15	—	63	—	1.291	1.062	2.353
22 Brema	1.977	14	29	32	—	80	—	910	1.004	1.914
23 Bressana Bottarone	3.173	34	39	147	—	137	—	1.568	1.610	3.178
24 Broni	9.006	77	87	377	6	309	—	4.391	4.679	9.070
25 Calvignano	325	3	2	10	—	14	—	176	146	322
26 Campospinoso	663	6	1	23	—	21	—	330	340	670
27 Càndia Lomellina	2.506	16	24	99	—	146	—	1.212	1.239	2.451
28 Canevino	294	4	4	12	—	12	—	159	135	294
29 Canneto Pavese	2.014	15	24	83	—	100	—	951	1.037	1.988
30 Carbonara al Ticino	1.531	15	18	100	—	144	—	747	737	1.484
31 Casanova Lonati	533	3	8	39	5	63	—	274	235	509
32 Casatisma	964	8	13	8	—	30	—	487	450	937
33 Casei Gerola	2.307	23	24	162	—	131	—	1.127	1.210	2.337
34 Casorate Primo	3.782	54	59	181	—	101	—	1.907	1.950	3.857
35 Cassolnovo	6.465	68	85	242	—	169	4	3.113	3.404	6.517
36 Castana	1.234	14	17	52	—	70	3	592	618	1.210
37 Castèggio	6.597	70	85	327	—	222	—	3.227	3.460	6.687
38 Castelletto di Branduzzo	1.332	18	12	75	1	54	—	681	679	1.360
39 Castello d'Agogna	668	12	5	117	—	119	—	349	324	673

(a) Popolazione proveniente dal comune di Certosa di Pavia (M. 464, F. 426, MF. 890).

PAVIA

COMUNI	PO- POLA- ZIONE RESI- DENTE al 31 dic. 1957	ISCRIZIONI E CANCELLAZIONI ANAGRAFICHE NELL'ANNO 1958						POPOLAZIONE RESIDENTE al 31 dicembre 1958		
		Per movimento naturale		Per trasferimento di residenza				M	F	MF
		Nati vivi	Morti	Iscritti		Cancellati				
				da altro Comune	dall'e- stero	per altro Comune	per l'este- ro			
40 Castelnovetto	1.338	17	24	141	—	180	—	639	653	1.292
41 Cava Manara	3.618	51	33	197	—	168	—	1.822	1.843	3.665
42 Cècima	536	3	3	7	—	17	—	283	243	526
43 Ceranova	521	9	6	50	—	64	—	253	257	510
44 Ceretto Lomellina	512	10	5	40	—	53	—	255	249	504
45 Cernago	1.415	15	23	83	—	162	—	664	664	1.328
46 Certosa di Pavia	3.898	42	43	203	—	222	—	1.472	1.516 (a)	2.988
47 Cervesina	1.633	14	15	61	—	66	—	810	817 (b)	1.627
48 Chignolo Po	3.996	48	55	132	—	157	—	1.986	1.978	3.964
49 Cigognola	1.610	23	12	85	—	88	—	821	797	1.618
50 Cilavegna	4.620	49	53	160	—	184	—	2.233	2.359	4.592
51 Codevilla	1.606	9	24	34	1	48	1	763	814	1.577
52 Confienza	2.506	22	37	167	—	165	—	1.253	1.240	2.493
53 Copiano	956	16	10	69	—	41	—	490	500	990
54 Corana	1.417	7	19	54	—	62	—	695	702	1.397
55 Cornale	1.036	5	18	40	—	37	—	508	518	1.026
56 Corteolona	1.855	24	24	118	—	154	—	878	941	1.819
57 Corvino San Quirico	1.382	18	16	47	4	32	—	755	648	1.403
58 Costa de' Nòbili	682	4	6	30	—	67	—	346	297	643
59 Cozzo	1.338	14	17	141	—	158	—	652	666	1.318
60 Cura Carpignano	1.340	22	17	90	—	141	—	635	659	1.294
61 Dorno	4.127	50	53	141	3	170	—	2.013	2.085	4.098
62 Ferrera Erbognone	1.788	14	21	121	—	142	—	871	889	1.760
63 Filighera	1.102	19	11	96	—	144	—	534	528	1.062
64 Fortunago	901	6	14	26	—	36	—	462	421	883
65 Frascarolo	1.685	9	24	101	—	120	—	819	832	1.651
66 Galliavola	579	10	7	59	—	48	—	291	302	593
67 Gambarana	668	7	10	30	—	49	—	305	341	646
68 Gambolò	6.729	77	83	406	—	284	1	3.406	3.438	6.844
69 Garlasco	8.829	94	125	338	—	325	2	4.254	4.555	8.809
70 Genzone	578	8	12	44	—	51	—	279	288	567
71 Gerenzago	818	9	7	23	—	36	—	422	385	807
72 Giussago	3.419	36	26	279	—	343	—	1.706	1.659	3.365
73 Godiasco	2.626	22	34	125	—	162	—	1.290	1.287	2.577
74 Golferenzo	432	2	3	2	—	10	—	221	202	423
75 Gravellona Lomellina	2.740	21	30	120	—	121	—	1.370	1.360	2.730
76 Gropello Cairoli	3.849	32	44	207	—	174	—	1.927	1.943	3.870
77 Inverno	1.402	14	15	40	—	88	—	693	660	1.353
78 Landriano	3.046	28	38	231	—	194	—	1.559	1.514	3.073
79 Langosco	1.285	11	16	68	—	84	—	623	641	1.264
80 Lardirago	1.297	19	16	90	—	101	—	615	674	1.289
81 Linarolo	2.592	37	20	90	—	132	—	1.269	1.298	2.567
82 Lirio	358	3	2	14	—	14	—	176	183	359
83 Lomello	3.099	31	41	200	2	229	—	1.484	1.578	3.062
84 Lungavilla	2.252	24	21	87	2	46	—	1.180	1.118	2.298
85 Maghero	1.499	20	28	34	—	47	—	757	721	1.478
86 Marcignago	1.847	23	20	67	—	93	—	932	892	1.824
87 Marzano	1.181	18	10	106	—	140	—	598	557	1.155

(a) Popolazione ceduta al ricostituito comune di Borgarello (M. 464, F. 426, MF. 890). — (b) Con D.P.R. 27-10-1958 n. 1076, è stata aggregata la frazione Riviera staccata dal comune di Voghera. Di tale variazione non è stato tenuto conto nel determinare la popolazione dei comuni interessati, in quanto il provvedimento non aveva ancora avuto attuazione alla data del 31 dicembre 1958.

PAVIA

COMUNI	PO- POLA- ZIONE RESI- DENTE al 31 dic. 1957	ISCRIZIONI E CANCELLAZIONI ANAGRAFICHE NELL'ANNO 1958						POPOLAZIONE RESIDENTE al 31 dicembre 1958		
		Per movimento naturale		Per trasferimento di residenza				M	F	MF
		Nati vivi	Morti	Iscritti		Cancellati				
				da altro Comune	dall'e- stero	per altro Comune	per l'este- ro			
88 Mede	7.019	47	81	393	1	360	1	3.390	3.628	7.018
89 Mencònico	1.114	10	15	14	—	46	—	579	498	1.077
90 Mezzana Bigli	2.240	12	19	73	—	131	—	1.079	1.096	2.175
91 Mezzana Rabattone	704	6	9	26	—	35	—	346	346	692
92 Mezzanino	1.732	19	21	49	—	116	—	840	823	1.663
93 Miradolo Terme	3.215	40	26	50	—	106	—	1.587	1.586	3.173
94 Montalto Pavese	1.721	22	16	103	—	100	—	894	836	1.730
95 Montebello della Battàglia	2.038	19	29	148	—	131	—	1.016	1.029	2.045
96 Montecalvo Versiggia	1.229	12	12	56	—	74	—	630	581	1.211
97 Montescano	452	1	4	13	—	36	—	219	207	426
98 Montesègale	685	7	6	18	—	33	—	363	308	671
99 Monticelli Pavese	964	17	19	43	—	51	—	473	481	954
100 Montù Beccaria	3.108	24	39	79	—	102	1	1.518	1.551	3.069
101 Mornico Losana	1.261	10	7	14	—	46	—	632	600	1.232
102 Mortara	13.991	155	173	783	—	564	2	6.770	7.420	14.190
103 Nicorvo	857	7	13	178	—	154	—	443	432	875
104 Olèvano di Lomellina	1.461	18	22	82	—	115	—	686	738	1.424
105 Oliva Gessi	359	7	4	14	—	5	—	205	166	371
106 Ottobiano	2.058	12	26	161	—	138	1	1.013	1.053	2.066
107 Palestro	2.898	35	45	123	—	161	—	1.442	1.408	2.850
108 Pancarana	565	9	11	20	—	29	—	272	282	554
109 Parona	1.685	20	22	91	—	129	—	787	858	1.645
110 PAVIA	70.658	790	799	2.976	10	1.653	7	34.014	37.961	71.975
111 Pietra de' Giorgi	1.710	14	22	83	—	115	—	862	808	1.670
112 Pieve Albignola	1.510	15	21	81	1	142	—	732	712	1.444
113 Pieve del Càiro	2.983	26	42	102	3	136	1	1.395	1.540	2.935
114 Pieve Porto Morone	3.381	34	54	38	—	83	—	1.675	1.641	3.316
115 Pinarolo Po	1.791	17	19	62	—	80	—	884	887	1.771
116 Pizzale	1.186	2	16	48	—	33	—	576	611	1.187
117 Ponte Nizza	1.270	13	10	16	—	69	—	652	568	1.220
118 Portàlbera	1.420	21	26	43	—	33	—	735	690	1.425
119 Rea	820	10	14	39	—	31	—	396	428	824
120 Redavalle	1.409	9	15	21	—	47	—	677	700	1.377
121 Retòrbido	1.580	16	18	21	—	39	—	777	783	1.560
122 Rivanazzano	3.460	36	47	170	—	226	1	1.644	1.748	3.392
123 Ròbbio	6.999	76	102	344	—	266	—	3.488	3.563	7.051
124 Robecco Pavese	806	5	9	52	—	36	—	394	424	818
125 Rocca de' Giorgi	448	7	2	51	—	12	—	275	217	492
126 Rocca Susella	624	7	4	24	—	53	—	292	306	598
127 Rognano	406	8	3	68	—	75	—	198	206	404
128 Romagnese	2.187	16	18	15	2	54	—	1.133	1.015	2.148
129 Roncaro	418	5	5	38	—	65	—	190	201	391
130 Rosasco	1.647	10	21	57	—	130	—	754	809	1.563
131 Rovescala	1.784	16	16	71	—	67	—	903	885	1.788
132 Ruino	1.231	12	11	23	—	69	2	612	572	1.184
133 San Cipriano Po	618	2	7	38	1	30	—	316	306	622
134 San Damiano al Colle	1.459	16	11	38	1	65	—	750	688	1.438
135 San Genèsio ed Uniti	2.082	17	23	121	—	151	1	1.040	1.005	2.045

PAVIA

COMUNI	PO- POLA- ZIONE RESI- DENTE al 31 dic. 1957	ISCRIZIONI E CANCELLAZIONI ANAGRAFICHE NELL'ANNO 1958						POPOLAZIONE RESIDENTE al 31 dicembre 1958		
		Per movimento naturale		Per trasferimento di residenza				M	F	MF
		Nati vivi	Morti	Iscritti		Cancellati				
				da altro Comune	dall'e- stero	per altro Comune	per l'este- ro			
136 San Giòrgio di Lomellina.	2.353	18	34	158	3	176	—	1.136	1.186	2.322
137 San Martino Siccomario .	2.715	33	30	232	1	251	—	1.372	1.328	2.700
138 Sannazzaro de' Burgondi .	4.482	51	56	189	—	125	—	2.228	2.313	4.541
139 Santa Cristina e Bissone .	2.555	43	27	177	1	148	—	1.321	1.280	2.601
140 Santa Giuletta	2.120	18	33	71	—	81	—	1.034	1.061	2.095
141 Sant'Alèssio con Vialone .	499	7	6	56	—	72	—	249	235	484
142 Santa Margherita di Staffora	1.616	23	24	5	—	49	—	818	753	1.571
143 Santa Maria della Versa . .	3.151	20	27	120	—	157	—	1.623	1.484	3.107
144 Sant'Angelo Lomellina . . .	1.201	8	15	40	—	79	—	548	607	1.155
145 San Zenone al Po	958	7	12	52	2	65	—	439	503	942
146 Sartirana Lomellina.	3.220	25	43	174	—	192	—	1.533	1.651	3.184
147 Scaldasole	1.180	12	14	73	—	96	—	559	596	1.155
148 Semiana.	882	11	9	57	—	72	—	435	434	869
149 Silvano Pietra	906	9	13	38	—	39	—	438	463	901
150 Siziano	2.428	28	30	180	—	201	—	1.252	1.153	2.405
151 Sommo	1.371	19	19	80	—	96	—	679	676	1.355
152 Spessa.	593	—	7	19	—	27	—	279	299	578
153 Stradella.	10.312	99	125	400	2	400	—	4.998	5.290	10.288
154 Suardi.	1.025	7	9	27	—	50	—	488	512	1.000
155 Torrazza Coste.	1.880	14	20	47	—	69	—	925	927	1.852
156 Torre Beretti e Castellaro.	1.086	12	9	126	—	117	—	561	537	1.098
157 Torre d'Arese	617	8	1	51	—	85	—	303	287	590
158 Torre de' Negri	481	7	2	44	—	39	—	264	227	491
159 Torre d'Isola.	1.398	19	12	124	—	144	—	734	651	1.385
160 Torrevècchia Pia	1.832	36	13	106	—	200	—	896	865	1.761
161 Torricella Verzate	887	9	19	20	—	37	—	431	429	860
162 Travacò Siccomario.	2.017	26	24	148	—	158	—	1.013	996	2.009
163 Trivòlzio.	1.060	10	16	48	—	47	—	524	531	1.055
164 Tromello.	3.878	31	48	170	—	239	—	1.835	1.957	3.792
165 Trovo.	716	8	5	79	1	88	—	368	343	711
166 Val di Nizza.	1.348	20	20	35	2	43	—	706	636	1.342
167 Valèggio Lomellina	673	8	4	42	—	69	—	326	324	650
168 Valle Lomellina	3.289	27	39	148	—	247	—	1.579	1.599	3.178
169 Valle Salimbene	832	7	5	153	—	167	—	416	404	820
170 Valverde.	749	12	12	2	—	15	1	408	327	735
171 Varzi	5.100	54	52	93	1	163	—	2.544	2.489	5.033
172 Velezzo Lomellina	486	13	4	104	—	123	—	254	222	476
173 Vellezzo Bellini	1.420	15	14	83	—	134	—	714	656	1.370
174 Verretto.	464	6	4	12	4	21	—	229	232	461
175 Verrua Po	1.766	17	20	32	—	78	—	835	882	1.717
176 Vidigulfo	2.743	28	20	153	—	182	—	1.384	1.338	2.722
177 Vigevano	48.394	561	575	2.424	37	737	34	23.971	26.099	50.070
178 Villa Biscossi	290	1	3	25	—	26	—	140	147	287
179 Villanova d'Ardenghi	869	10	7	41	—	66	—	443	404	847
180 Villantèrio.	2.818	41	35	130	—	105	—	1.419	1.430	2.849
181 Vistarino	1.011	12	7	89	—	62	—	528	515	1.043
182 Voghera.	34.433	325	350	1.433	21	862	6	16.598	18.396	(a)34.994
183 Volpara	374	3	4	13	—	26	—	179	181	360

(a) Cfr. nota (b) a pag. 119.

PAVIA-PERUGIA

COMUNI	PO- POLA- ZIONE RESI- DENTE al 31 dic. 1957	ISCRIZIONI E CANCELLAZIONI ANAGRAFICHE NELL'ANNO 1958						POPOLAZIONE RESIDENTE al 31 dicembre 1958		
		Per movimento naturale		Per trasferimento di residenza				M	F	MF
		Nati vivi	Morti	Iscritti		Cancellati				
				da altro Comune	dall'e- stero	per altro Comune	per l'este- ro			
184 Zavattarello	1.911	23	17	21	—	56	—	966	916	1.882
185 Zeccone	836	10	8	70	—	76	—	427	405	832
186 Zeme Lomellina	2.448	24	34	124	—	200	—	1.196	1.166	2.362
187 Zenevredo	603	6	10	21	—	36	—	302	282	584
188 Zerbo	688	6	9	17	—	15	—	324	363	687
189 Zerbò	2.128	36	37	191	—	225	—	1.106	987	2.093
190 Zinasco	3.522	34	38	156	—	159	—	1.780	1.735	3.515
PROVINCIA	517.777	5.466	6.081	24.736	121	23.587	69	254.583	263.780	518.363

PROVINCIA DI PERUGIA

1 Assisi	24.853	343	208	513	17	664	6	12.334	12.514	24.848
2 Bastia Umbra	8.391	118	64	335	1	168	1	4.264	4.348	8.612
3 Bettona	3.959	54	33	117	—	170	—	1.976	1.951	3.927
4 Bevagna	6.511	80	71	151	—	321	2	3.180	3.168	6.348
5 Campello sul Clitunno	2.397	34	27	36	—	83	—	1.217	1.140	2.357
6 Cannara	3.876	52	33	102	3	121	—	1.977	1.902	3.879
7 Càscia	4.706	96	50	63	—	129	—	2.279	2.407	4.686
8 Castel Ritaldi	2.697	26	22	130	—	160	—	1.360	1.311	2.671
9 Castiglione del Lago	18.020	232	157	460	1	757	—	8.802	8.997	17.799
10 Cerreto di Spoleto	1.906	32	17	14	—	76	—	940	919	1.859
11 Citerna	3.125	38	21	137	1	157	9	1.597	1.517	3.114
12 Città della Pieve	9.373	119	94	290	—	441	13	4.588	4.646	9.234
13 Città di Castello	38.098	554	294	818	14	1.023	1	18.994	19.172	38.166
14 Collazzone	3.998	63	22	116	—	271	—	1.984	1.900	3.884
15 Corciano	6.526	76	47	283	—	370	—	3.296	3.172	6.468
16 Costacciaro	2.416	29	22	53	1	108	—	1.216	1.153	2.369
17 Deruta	7.157	117	82	177	—	229	3	3.593	3.544	7.137
18 Foligno	48.316	729	416	1.220	17	999	7	24.125	24.735	48.860
19 Fossato di Vico	3.139	54	20	68	—	88	—	1.609	1.544	3.153
20 Fratta Todina	2.070	24	11	67	—	95	—	1.010	1.045	2.055
21 Giano dell'Umbria	3.621	55	23	129	—	217	—	1.860	1.705	3.565
22 Gualdo Cattaneo	7.789	112	67	216	—	340	—	4.024	3.686	7.710
23 Gualdo Tadino	13.722	173	126	335	4	218	10	7.033	6.847	13.880
24 Gubbio	35.200	530	256	338	42	978	52	17.708	17.116	34.824
25 Lisciano Niccone	1.542	24	19	47	—	94	—	737	763	1.500
26 Magione	11.457	151	103	321	2	379	2	5.836	5.611	11.447
27 Marsciano	18.139	275	153	533	1	822	—	9.165	8.808	17.973
28 Massa Martana	5.381	76	45	166	—	376	—	2.687	2.515	5.202
29 Monte Castello di Vibio	2.648	41	26	71	—	104	—	1.361	1.269	2.630
30 Montefalco	7.952	114	78	163	3	381	1	3.963	3.809	7.772
31 Monteleone di Spoleto	1.307	30	7	15	—	24	—	664	657	1.321
32 Monte Santa Maria Tiberina	3.138	66	23	106	—	221	6	1.570	1.490	3.060
33 Montone	3.142	34	22	91	—	195	—	1.576	1.474	3.050
34 Nocera Umbra	8.567	109	78	109	6	271	—	4.320	4.122	8.442
35 Nòrcia	7.940	111	80	108	1	224	2	3.860	3.994	7.854
36 Paciano	1.443	21	11	47	1	82	—	687	732	1.419

PERUGIA-PESARO E URBINO

COMUNI	PO- POLA- ZIONE RESI- DENTE al 31 dic. 1957	ISCRIZIONI E CANCELLAZIONI ANAGRAFICHE NELL'ANNO 1958						POPOLAZIONE RESIDENTE al 31 dicembre 1958		
		Per movimento naturale		Per trasferimento di residenza				M	F	MF
		Nati vivi	Morti	Iscritti		Cancellati				
				da altro Comune	dall'e- stero	per altro Comune	per l'este- ro			
37 Panicale	6.162	99	59	290	—	313	—	3.166	3.013	6.179
38 Passignano sul Trasimeno .	5.428	69	42	177	—	281	—	2.653	2.698	5.351
39 PERUGIA	105.683	1.538	958	3.671	42	2.069	17	52.641	55.249	107.890
40 Piegara	5.730	105	44	222	—	366	—	2.830	2.817	5.647
41 Pietralunga	4.906	95	30	77	—	310	—	2.420	2.318	4.738
42 Poggiodomo	683	11	9	4	—	19	—	370	300	670
43 Preci	2.519	38	37	37	—	92	—	1.202	1.263	2.465
44 San Giustino	7.623	102	62	184	—	247	3	3.794	3.803	7.597
45 Sant'Anatolia di Narco . .	987	17	15	36	—	62	—	497	466	963
46 Schèggia e Pascelupo . . .	2.980	47	39	73	4	87	11	1.492	1.475	2.967
47 Scheggino	847	6	7	14	—	47	—	422	391	813
48 Sellano	2.780	50	27	28	1	68	—	1.452	1.312	2.764
49 Sigillo	2.336	42	27	69	5	75	—	1.137	1.213	2.350
50 Spello	7.067	88	70	257	—	200	1	3.613	3.528	7.141
51 Spoleto	39.728	562	306	780	12	1.042	3	19.875	19.856	39.731
52 Todi	20.861	314	194	458	8	830	—	10.492	10.125	20.617
53 Torgiano	5.392	79	49	190	—	278	—	2.746	2.588	5.334
54 Trevi	7.520	94	68	157	—	224	—	3.721	3.758	7.479
55 Tuoro sul Trasimeno	4.481	56	44	127	—	170	—	2.202	2.248	4.450
56 Umbertide	16.036	230	122	558	5	838	7	7.973	7.889	15.862
57 Valfabbrica	5.051	73	39	150	—	223	—	2.563	2.449	5.012
58 Vallo di Nera	857	11	7	4	—	22	—	431	412	843
59 Valtopina	1.946	34	17	30	—	76	—	1.033	884	1.917
PROVINCIA	592.125	8.552	5.100	15.538	192	19.295	157	296.117	295.738	591.855

PROVINCIA DI PESARO E URBINO

1 Acqualagna	4.083	69	33	99	—	170	11	2.030	2.007	4.037
2 Apècchio	4.097	61	27	42	—	159	—	2.046	1.968	4.014
3 Auditore	2.038	36	27	89	6	190	—	1.002	950	1.952
4 Barchi	2.098	43	16	124	—	146	—	1.049	1.054	2.103
5 Belforte all'Isauro	924	20	8	23	—	84	—	446	429	875
6 Borgo Pace	1.553	23	19	34	—	40	—	784	767	1.551
7 Cagli	12.776	198	107	201	2	447	1	6.316	6.306	12.622
8 Cantiano	4.753	73	44	46	—	136	—	2.376	2.316	4.692
9 Carpegna	1.971	32	22	62	—	101	—	964	978	1.942
10 Cartoceto	3.773	52	34	147	14	143	12	1.877	1.920	3.797
11 Casteldelci	1.290	18	10	12	—	37	—	663	610	1.273
12 Colbordolo	3.565	76	21	165	—	242	—	1.791	1.752	3.543
13 Fano	39.594	617	377	1.372	57	673	51	19.605	20.934	40.539
14 Fermignano	5.101	85	50	143	3	211	—	2.539	2.532	5.071
15 Fossombrone	11.517	164	120	308	5	428	4	5.832	5.610	11.442
16 Fratte Rosa	2.048	32	19	101	—	152	51	978	981	1.959
17 Frontino	664	15	3	19	—	39	—	370	354 (a)	724
18 Frontone	2.015	28	17	38	2	73	2	999	992	1.991
19 Gabicce Mare	2.941	62	20	206	2	84	—	1.597	1.510	3.107
20 Gradara	2.640	42	28	144	1	199	—	1.342	1.258	2.600
21 Isola del Piano	1.312	23	5	74	—	123	—	652	629	1.281

(a) Popolazione proveniente dal comune di Piandimeleto (M. 36, F. 32, MF. 68).

PESARO E URBINO

COMUNI	PO- POLA- ZIONE RESI- DENTE al 31 dic. 1957	ISCRIZIONI E CANCELLAZIONI ANAGRAFICHE NELL'ANNO 1958						POPOLAZIONE RESIDENTE al 31 dicembre 1958		
		Per movimento naturale		Per trasferimento di residenza				M	F	MF
		Nati vivi	Morti	Iscritti		Cancellati				
				da altro Comune	dall'e- stero	per altro Comune	per l'este- ro			
22 Lunano	1.203	14	10	28	—	99	—	577	559	1.136
23 Macerata Feltria	3.296	38	27	160	1	324	6	1.643	1.495	3.138
24 Maiolo	1.437	25	9	41	—	98	1	720	675	1.395
25 Mercatello sul Metauro	2.601	44	23	52	4	111	—	1.269	1.298	2.567
26 Mercatino Conca	1.508	18	17	72	—	121	—	744	716	1.460
27 Mombaroccio	3.164	70	30	127	—	267	1	1.561	1.502	3.063
28 Mondavio	4.306	60	41	207	2	230	—	2.162	2.142	4.304
29 Mondolfo	6.139	99	45	160	12	231	1	3.008	3.125	6.133
30 Montecalvo in Foglia	1.503	24	14	79	—	80	—	775	737	1.512
31 Monte Cerignone	1.321	21	15	33	—	126	—	633	601	1.234
32 Monteciccardo	1.903	34	12	82	—	193	—	943	871	1.814
33 Montecopiolo	1.689	23	15	39	—	113	—	836	787	1.623
34 Montefelcino	3.933	70	38	85	1	229	—	1.958	1.864	3.822
35 Monte Grimano	1.825	26	28	62	1	147	31	893	815	1.708
36 Montelabbate	2.942	74	21	157	—	220	—	1.493	1.439	2.932
37 Montemaggiore al Metauro	2.205	22	9	102	1	110	77	1.072	1.062	2.134
38 Monte Porzio	2.594	35	19	64	1	135	—	1.221	1.319	2.540
39 Novafeltria	8.864	136	79	211	1	541	4	4.305	4.283	8.588
40 Orciano di Pesaro	3.441	60	34	110	—	165	1	1.674	1.737	3.411
41 Peggio	1.302	17	1	52	—	99	—	661	610	1.271
42 Pennabilli	4.834	79	39	91	11	297	9	2.422	2.248	4.670
43 Pergola	11.812	186	109	310	1	557	3	5.797	5.843	11.640
44 PESARO	60.270	966	523	2.291	42	1.193	29	30.064	31.760	61.824
45 Petriano	1.672	21	12	83	—	65	—	873	826	1.699
46 Piagge	1.273	20	15	51	4	110	—	610	613	1.223
47 Piandimeleto	2.547	36	17	95	—	238	—	1.218	1.137 (a)	2.355
48 Pietrarubbia	914	17	9	33	—	65	—	459	431	890
49 Piobbico	2.094	32	24	34	1	50	—	1.037	1.050	2.087
50 Saltara	2.332	37	28	112	4	110	—	1.137	1.210	2.347
51 San Costanzo	5.065	92	53	174	3	276	—	2.491	2.514	5.005
52 San Giorgio di Pesaro	2.146	35	19	86	—	156	—	1.088	1.004	2.092
53 San Leo	4.379	69	41	116	7	248	76	2.162	2.044	4.206
54 San Lorenzo in Campo	4.141	46	36	160	—	207	—	2.020	2.084	4.104
55 Sant'Agata Feltria	5.030	99	31	80	3	284	8	2.473	2.416	4.889
56 Sant'Angelo in Lizzola	2.397	42	15	135	—	200	—	1.225	1.134	2.359
57 Sant'Angelo in Vado	4.329	70	39	102	1	318	1	2.050	2.094	4.144
58 Sant'Ippolito	2.257	35	26	129	—	172	—	1.141	1.082	2.223
59 Sassocorvaro	4.938	95	44	154	—	394	9	2.423	2.317	4.740
60 Sassofeltro	1.760	32	13	61	2	141	54	832	815	1.647
61 Serra Sant'Abbondio	1.972	18	15	53	5	77	—	987	969	1.956
62 Serrungarina	2.561	35	21	97	—	160	—	1.263	1.249	2.512
63 Talamello	1.290	33	16	67	7	111	3	633	634	1.267
64 Tavoletto	1.191	22	7	68	—	111	—	569	594	1.163
65 Tavullia	4.295	73	37	234	—	337	3	2.115	2.110	4.225
66 Urbania	6.812	85	56	131	—	278	5	3.292	3.397	6.689
67 Urbino	21.449	347	181	469	13	1.268	48	10.494	10.287	20.781
PROVINCIA	331.689	5.301	2.920	10.788	220	14.939	502	164.281	165.356	329.637

(a) Popolazione ceduta al comune di Frontino (M. 36, F. 32, MF. 68).

PESCARA

COMUNI	PO- POLA- ZIONE RESI- DENTE al 31 dic. 1957	ISCRIZIONI E CANCELLAZIONI ANAGRAFICHE NELL'ANNO 1958						POPOLAZIONE RESIDENTE al 31 dicembre 1958		
		Per movimento naturale		Per trasferimento di residenza				M	F	MF
		Nati vivi	Morti	Iscritti		Cancellati				
				da altro Comune	dall'e- stero	per altro Comune	per l'este- ro			

PROVINCIA DI PESCARA

1	Abbatèggio	1.406	18	8	33	—	20	—	726	703	1.429
2	Alanno	5.139	81	47	115	10	176	—	2.557	2.565	5.122
3	Bolognano	2.556	44	21	51	6	108	—	1.210	1.318	2.528
4	Brittoli	1.290	18	10	23	—	46	—	651	624	1.275
5	Bussi sul Tirino	4.280	64	40	45	3	94	—	2.105	2.153	4.258
6	Cappelle sul Tavo	1.740	23	10	47	—	85	—	856	859	1.715
7	Caramanico	3.860	99	39	33	25	69	77	1.697	2.135	3.832
8	Carpineto della Nora	1.307	21	15	12	—	44	—	642	639	1.281
9	Castiglione a Casauria	2.438	22	28	33	—	63	1	1.201	1.200	2.401
10	Catignano	3.017	37	21	107	—	153	—	1.469	1.518	2.987
11	Cepagatti	5.397	86	32	182	—	142	—	2.697	2.794	5.491
12	Città Sant'Angelo	8.990	155	62	268	11	354	—	4.355	4.653	9.008
13	Civitaquana	2.582	35	26	64	—	142	—	1.285	1.228	2.513
14	Civitella Casanova	4.122	55	33	71	1	171	—	1.957	2.088	4.045
15	Collecervino	4.793	81	34	142	—	212	—	2.411	2.359	4.770
16	Corvara	1.037	11	8	10	—	19	2	524	505	1.029
17	Cùgnoli	2.656	38	17	46	—	77	—	1.339	1.307	2.646
18	Èlice	2.129	34	26	70	—	121	—	999	1.087	2.086
19	Farindola	4.103	89	25	52	5	181	—	2.048	1.995	4.043
20	Lettomanoppello	3.679	86	22	31	2	64	—	1.839	1.873	3.712
21	Loreto Aprutino	9.079	148	66	156	4	299	—	4.474	4.548	9.022
22	Manoppello	6.615	68	40	83	25	158	—	3.256	3.337	6.593
23	Montebello di Bertona	2.193	26	15	19	—	106	—	1.076	1.041	2.117
24	Montesilvano	8.888	194	60	570	3	244	120	4.557	4.674	9.231
25	Moscufò	3.270	63	20	106	—	166	—	1.598	1.655	3.253
26	Nocciano	2.026	29	17	95	—	87	—	999	1.047	2.046
27	Penne	14.331	325	137	310	4	711	—	7.000	7.122	14.122
28	PESCARA	77.933	1.448	525	3.604	56	1.761	19	38.829	41.907	80.736
29	Pescosansonesco	1.500	22	15	5	—	36	—	764	712	1.476
30	Pianella	8.209	135	61	175	3	315	—	3.948	4.198	8.146
31	Picciano	1.860	28	12	65	—	72	2	929	938	1.867
32	Pietranico	1.296	16	6	22	2	30	—	635	665	1.300
33	Pòpoli	8.189	110	59	143	15	252	1	4.021	4.124	8.145
34	Roccamorice	2.846	53	17	38	1	38	44	1.377	1.462	2.839
35	Rosciano	3.796	72	40	102	—	105	—	1.899	1.926	3.825
36	Salle	907	10	8	12	—	15	—	444	462	906
37	Sant'Eufèmia a Maiella	1.400	21	11	26	—	14	154	553	715	1.268
38	San Valentino in Abruzzo Citeriore	3.667	60	31	59	5	89	441	1.586	1.644	3.230
39	Scafa	4.123	107	22	134	2	155	1	2.080	2.108	4.188
40	Serramonacesca	1.756	32	16	21	1	36	—	854	904	1.758
41	Spoltore	7.260	139	68	255	4	303	—	3.609	3.678	7.287
42	Tocco da Casauria	4.294	50	46	53	11	102	119	2.047	2.094	4.141
43	Torre de' Passeri	4.580	61	32	101	1	125	—	2.235	2.351	4.586

PESCARA-PIACENZA

COMUNI	PO- POLA- ZIONE RESI- DENTE al 31 dic. 1957	ISCRIZIONI E CANCELLAZIONI ANAGRAFICHE NELL'ANNO 1958						POPOLAZIONE RESIDENTE al 31 dicembre 1958		
		Per movimento naturale		Per trasferimento di residenza				M	F	MF
		Nati vivi	Morti	Iscritti		Cancellati				
				da altro Comune	dall'e- stero	per altro Comune	per l'este- ro			
44 Turrivalignani	1.229	17	12	11	—	51	—	603	591	1.194
45 Vicoli	1.059	10	8	40	—	66	—	509	526	1.035
46 Villa Celiera	1.569	29	11	24	—	47	—	773	791	1.564
PROVINCIA	250.396	4.370	1.879	7.664	200	7.724	981	123.223	128.823	252.046

PROVINCIA DI PIACENZA

1 Agazzano	2.879	31	22	167	1	273	—	1.408	1.375	2.783
2 Alseno	5.344	91	39	299	1	405	12	2.661	2.618	5.279
3 Besenzone	2.044	36	14	214	—	225	—	1.070	985	2.055
4 Bettola	7.618	98	95	144	11	323	12	3.833	3.608	7.441
5 Bòbbio	6.279	70	63	77	8	262	4	3.055	3.050	6.105
6 Borgonovo Val Tidone	7.143	74	102	378	3	358	5	3.561	3.572	7.133
7 Cadeo	4.417	66	39	392	3	513	2	2.189	2.135	4.324
8 Calendasco	3.610	38	34	216	—	262	—	1.760	1.808	3.568
9 Caminata	549	5	7	6	—	34	—	270	249	519
10 Caorso	5.042	58	56	340	—	257	1	2.545	2.581	5.126
11 Carpaneto Piacentino	7.218	107	78	479	3	559	—	3.618	3.552	7.170
12 Castell'Arquato	5.951	77	57	255	4	369	56	2.861	2.944	5.805
13 Castel San Giovanni	10.484	113	113	420	3	459	—	4.950	5.498	10.448
14 Castelvetro Piacentino	5.312	89	60	257	1	176	—	2.698	2.725	5.423
15 Cerignale	827	9	15	2	1	20	—	429	375	804
16 Coli	2.500	22	22	23	—	121	—	1.246	1.156	2.402
17 Corte Brugnatella	1.663	24	17	31	—	45	—	883	773	1.656
18 Cortemaggiore	6.177	104	37	468	2	383	4	3.198	3.129	6.327
19 Farini d'Olmo	5.675	52	49	36	19	172	—	2.876	2.685	5.561
20 Ferriere	5.917	69	59	63	2	90	18	3.032	2.852	5.884
21 Fiorenzuola d'Arda	12.653	201	132	712	20	697	11	6.165	6.581	12.746
22 Gazzola	2.553	25	18	183	1	218	1	1.280	1.245	2.525
23 Gossolengo	3.421	35	24	309	2	393	—	1.686	1.664	3.350
24 Gragnano Trebbiense	3.965	38	39	208	—	296	—	1.902	1.974	3.876
25 Gropparello	5.397	60	41	58	3	214	—	2.747	2.516	5.263
26 Lugagnano Val d'Arda	5.692	72	33	121	1	259	—	2.859	2.735	5.594
27 Monticelli d'Ongina	6.731	75	60	284	1	299	—	3.328	3.404	6.732
28 Morfasso	4.601	47	53	33	2	46	6	2.324	2.254	4.578
29 Nibbiano	3.939	50	50	118	2	259	7	1.914	1.879	3.793
30 Ottono	2.630	25	34	28	2	91	1	1.364	1.195	2.559
31 Pecorara	3.278	31	32	22	—	170	—	1.683	1.446	3.129
32 PIACENZA	80.039	983	850	3.889	43	1.865	45	39.256	42.938	82.194
33 Pianello Val Tidone	3.550	57	31	155	—	193	3	1.776	1.759	3.535
34 Piozzano	2.087	26	12	68	—	182	—	1.041	946	1.987
35 Podenzano	5.590	66	55	352	1	570	—	2.693	2.691	5.384
36 Ponte dell'Olivo	5.845	71	55	215	5	311	1	2.928	2.841	5.769
37 Pontenure	4.857	58	46	307	2	408	—	2.362	2.408	4.770
38 Rivergaro	4.780	76	38	284	2	374	—	2.380	2.350	4.730
39 Rottofreno	5.986	76	58	425	1	444	—	2.965	3.021	5.986

PIACENZA-PISA

COMUNI	PO- POLA- ZIONE RESI- DENTE al 31 dic. 1957	ISCRIZIONI E CANCELLAZIONI ANAGRAFICHE NELL'ANNO 1958						POPOLAZIONE RESIDENTE al 31 dicembre 1958		
		Per movimento naturale		Per trasferimento di residenza				M	F	MF
		Nati vivi	Morti	Iscritti		Cancellati				
				da altro Comune	dall'e- stero	per altro Comune	per l'este- ro			
40 San Giòrgio Piacentino . . .	5.554	74	48	428	3	619	—	2.763	2.629	5.392
41 San Pietro in Cerro . . .	2.101	40	18	253	—	260	2	1.081	1.033	2.114
42 Sarmato	2.941	29	34	168	1	192	2	1.450	1.461	2.911
43 Travo	4.212	42	37	132	3	232	—	2.161	1.959	4.120
44 Vernasca	5.424	85	57	99	4	247	1	2.754	2.553	5.307
45 Vigolzone	4.003	51	38	216	—	273	2	1.984	1.973	3.957
46 Villanova sull'Arda	3.218	41	27	249	—	261	—	1.625	1.595	3.220
47 Zerba	603	5	8	7	—	31	—	305	271	576
48 Ziano Piacentino	4.975	39	59	102	—	217	—	2.501	2.339	4.840
PROVINCIA	297.274	3.711	2.965	13.692	161	14.927	196	147.420	149.330	296.750

PROVINCIA DI PISA

1 Bièntina	3.893	39	28	139	—	106	3	1.922	2.012	3.934
2 Buti	4.945	82	49	95	—	70	13	2.501	2.489	4.990
3 Calci	5.436	63	58	118	1	146	2	2.621	2.791	5.412
4 Calcinàia	4.603	64	44	186	1	185	—	2.279	2.346	4.625
5 Capannoli	4.403	62	36	120	—	117	—	2.220	2.212	4.432
6 Casale Marittimo	1.337	15	11	70	—	145	—	617	649	1.266
7 Casciana Terme	3.643	45	39	191	—	202	—	1.829	1.809	3.638
8 Càscina	30.119	352	340	826	1	488	3	14.931	15.536	30.467
9 Castelfranco di Sotto	7.383	84	99	357	1	297	1	3.688	3.740	7.428
10 Castellina Marittima	2.440	32	30	151	—	169	—	1.207	1.217	2.424
11 Castelnuovo di Val di Cècina	5.069	56	59	167	—	257	—	2.536	2.440	4.976
12 Chianni	2.790	41	23	125	4	238	—	1.383	1.316	2.699
13 Crespina	3.662	31	30	156	—	191	—	1.833	1.795	3.628
14 Fauglia	4.173	37	36	319	—	294	—	2.133	2.066	4.199
15 Guardistallo	1.853	24	15	70	—	182	—	893	857	1.750
16 Lajatico	2.245	29	33	108	—	129	—	1.147	1.073	2.220
17 Lari	8.299	98	102	361	—	384	—	4.082	4.190	8.272
18 Lorenzana	1.429	15	12	93	—	103	—	725	697	1.422
19 Montecatini Val di Cècina.	4.833	52	42	147	—	334	—	2.400	2.256	4.656
20 Montescudàio	1.851	19	13	66	—	126	—	914	883	1.797
21 Monteverdi Marittimo	1.786	23	14	115	—	190	—	918	802	1.720
22 Montòpoli in Val d'Arno . .	7.046	83	69	342	8	260	—	3.491	3.659	7.150
23 Orciano Pisano	836	10	7	46	—	63	—	430	392	822
24 Palàia	6.978	86	79	300	—	449	—	3.381	3.455	6.836
25 Pèccioli	7.946	110	71	145	—	344	—	3.876	3.910	7.786
26 PISA	85.189	993	801	2.428	49	2.050	42	40.888	44.878	85.766
27 Pomarance	9.996	143	84	311	1	372	—	5.061	4.934	9.995
28 Ponsacco	7.568	118	62	308	—	158	6	3.908	3.860	7.768
29 Pontedera	21.325	280	193	1.078	7	487	4	10.738	11.268	22.006
30 Riparbella	2.321	38	25	152	—	238	—	1.155	1.093	2.248
31 San Giuliano Terme	22.900	269	213	603	12	649	17	11.198	11.707	22.905
32 San Miniato	21.704	261	246	685	7	646	5	10.757	11.003	21.760
33 Santa Croce sull'Arno	8.235	107	76	301	2	145	—	4.055	4.369	8.424

PISA-PISTOIA-POTENZA

COMUNI	PO- POLA- ZIONE RESI- DENTE al 31 dic. 1957	ISCRIZIONI E CANCELLAZIONI ANAGRAFICHE NELL'ANNO 1958						POPOLAZIONE RESIDENTE al 31 dicembre 1958		
		Per movimento naturale		Per trasferimento di residenza				M	F	MF
		Nati vivi	Morti	Iscritti		Cancellati				
				da altro Comune	dall'e- stero	per altro Comune	per l'este- ro			
34 Santa Luce	2.566	23	16	118	—	178	—	1.304	1.209	2.513
35 Santa Maria a Monte	7.990	101	82	220	16	197	—	4.026	4.022	8.048
36 Terricciola	5.121	64	51	125	—	263	—	2.506	2.490	4.996
37 Vecchiano	8.982	88	81	236	2	204	7	4.446	4.570	9.016
38 Vicopisano	7.784	113	78	242	2	191	—	3.860	4.012	7.872
39 Volterra	17.278	176	247	662	3	881	—	8.704	8.287	16.991
PROVINCIA	357.957	4.326	3.594	12.282	117	12.128	103	176.563	182.294	358.857

PROVINCIA DI PISTOIA

1 Abetone	816	11	8	13	—	23	—	396	413	809
2 Agliana	8.780	135	68	496	1	233	1	4.515	4.595	9.110
3 Buggiano	5.376	71	61	164	2	244	8	2.611	2.689	5.300
4 Cutigliano	2.688	32	30	40	2	123	29	1.242	1.338	2.580
5 Lamporècchio	6.260	69	68	176	4	150	—	3.155	3.136	6.291
6 Larciano	5.165	59	53	177	—	228	—	2.568	2.552	5.120
7 Marliana	3.136	45	42	57	1	122	—	1.551	1.524	3.075
8 Massa e Cozzile	3.716	64	31	205	1	153	—	1.862	1.940	3.802
9 Monsummano Terme	10.469	160	100	545	4	307	1	5.391	5.379	10.770
10 Montale	6.015	98	45	248	—	205	—	3.060	3.051	6.111
11 Montecatini Terme	16.647	204	169	694	28	415	16	7.965	9.008	16.973
12 Pèscia	20.684	231	233	385	13	521	18	9.971	10.570	20.541
13 Pieve a Nievole	4.164	54	34	200	—	182	—	2.087	2.115	4.202
14 PISTOIA	81.102	981	928	2.073	31	1.611	6	39.824	41.818	81.642
15 Pitèglio	3.860	37	44	51	3	82	—	1.889	1.936	3.825
16 Ponte Buggianese	6.363	95	78	154	4	209	1	3.124	3.204	6.328
17 Sambuca Pistoiese	3.940	36	55	90	14	190	—	1.889	1.946	3.835
18 San Marcello Pistoiese	10.518	106	89	146	2	264	—	5.141	5.278	10.419
19 Serravalle Pistoiese	7.667	107	71	259	4	428	—	3.807	3.731	7.538
20 Tizzana	13.839	194	142	453	2	360	1	6.964	7.021	13.985
21 Uzzano	5.969	76	66	245	3	209	—	2.940	3.078	6.018
PROVINCIA	227.174	2.865	2.415	6.871	119	6.259	81	111.952	116.322	228.274

PROVINCIA DI POTENZA

1 Abriola	3.261	92	28	45	1	75	—	1.680	1.616	3.296
2 Acerenza	5.086	109	44	75	1	159	—	2.493	2.575	5.068
3 Albano di Lucania	2.584	66	31	60	—	76	—	1.330	1.273	2.603
4 Anzi	3.426	78	30	48	—	61	—	1.774	1.687	3.461
5 Armento	2.201	52	19	17	—	57	10	1.123	1.061	2.184
6 Atella	4.027	101	34	118	—	165	—	1.979	2.068	4.047
7 Avigliano	10.980	274	98	135	—	282	9	5.371	5.629	11.000
8 Balvano	2.632	56	22	35	—	47	—	1.317	1.337	2.654
9 Banzi	2.716	61	25	45	—	77	4	1.364	1.352	2.716
10 Baragiano	2.559	58	21	59	2	59	7	1.262	1.329	2.591
11 Barile	4.531	90	42	40	—	136	—	2.230	2.253	4.483
12 Bella	6.812	157	40	118	2	157	—	3.432	3.460	6.892

POTENZA

COMUNI	PO- POLA- ZIONE RESI- DENTE al 31 dic. 1957	ISCRIZIONI E CANCELLAZIONI ANAGRAFICHE NELL'ANNO 1958						POPOLAZIONE RESIDENTE al 31 dicembre 1958		
		Per movimento naturale		Per trasferimento di residenza				M	F	MF
		Nati vivi	Morti	Iscritti		Cancellati				
				da altro Comune	dall'e- stero	per altro Comune	per l'este- ro			
13 Brienza	4.917	103	40	45	—	189	—	2.453	2.383	4.836
14 Brindisi Montagna	1.957	61	20	26	—	74	12	960	978	1.938
15 Calvello	4.311	96	24	51	—	190	4	2.114	2.126	4.240
16 Calvera	918	24	4	11	—	27	—	430	492	922
17 Campomaggiore	1.330	43	11	37	—	78	—	667	654	1.321
18 Cancellara	2.739	63	30	32	—	60	6	1.357	1.381	2.738
19 Carbone	2.120	44	21	3	6	28	—	1.069	1.055	2.124
20 Casalnuovo Lucano	889	17	8	7	—	21	—	425	459	884
21 Castelgrande	2.937	48	25	18	—	26	—	1.459	1.493	2.952
22 Castellùccio Inferiore	2.572	46	24	83	4	71	—	1.214	1.396	2.610
23 Castellùccio Superiore	1.757	42	13	23	—	40	8	841	920	1.761
24 Castelmezzano	1.866	50	20	18	—	39	18	943	914	1.857
25 Castelsaraceno	2.770	73	21	41	3	68	—	1.381	1.417	2.798
26 Castronuovo di Sant'Andrea	2.641	60	17	44	—	74	—	1.315	1.339	2.654
27 Cersòsimo	1.221	36	14	30	—	27	—	596	650	1.246
28 Chiaromonte	3.602	71	24	69	—	126	—	1.733	1.859	3.592
29 Corleto Perticara	4.995	120	49	84	2	103	29	2.467	2.553	5.020
30 Episcòpia	1.860	32	18	7	—	20	—	934	927	1.861
31 Fardella	1.179	22	9	25	—	23	—	600	594	1.194
32 Filiano	4.114	98	35	23	1	83	—	2.027	2.091	4.118
33 Frenza	5.676	134	40	88	2	135	15	2.870	2.840	5.710
34 Francavilla in Sinni	4.109	98	30	70	4	91	47	2.013	2.100	4.113
35 Gallicchio	1.261	27	10	15	5	47	13	636	602	1.238
36 Genzano di Lucania	8.552	145	82	94	—	184	17	4.267	4.241	8.508
37 Grumento Nova	2.247	33	27	70	16	72	16	1.142	1.109	2.251
38 Guàrdia Perticara	1.646	30	14	27	—	30	—	834	825	1.659
39 Lagonegro	6.381	141	67	227	9	220	—	3.244	3.227	6.471
40 Latrònico	6.881	110	58	58	2	98	—	3.396	3.499	6.895
41 Laurenzana	4.779	101	34	53	1	233	14	2.315	2.338	4.653
42 Lauria	12.500	287	112	102	5	210	10	6.102	6.460	12.562
43 Lavello	15.239	363	132	212	1	454	1	7.654	7.574	15.228
44 Maratea	5.057	91	59	104	4	106	1	2.320	2.770	5.090
45 Màrsico Nuovo	10.091	188	73	88	3	131	—	5.169	4.997	10.166
46 Marsicovètere	2.490	58	14	32	2	51	13	1.244	1.260	2.504
47 Maschito	3.812	83	39	58	—	127	4	1.902	1.881	3.783
48 Melfi	19.195	570	167	308	1	583	—	9.614	9.710	19.324
49 Missanello	1.113	23	14	32	—	24	—	556	574	1.130
50 Moliterno	5.919	95	47	74	9	167	36	2.895	2.952	5.847
51 Montemilone	4.806	125	43	73	—	148	—	2.345	2.468	4.813
52 Montemurro	2.935	75	25	44	5	81	19	1.448	1.486	2.934
53 Muro Lucano	10.522	287	88	70	10	265	141	5.112	5.283	10.395
54 Nèmoli	1.748	35	16	16	—	58	—	824	901	1.725
55 Noèpoli	2.331	46	22	26	—	64	—	1.133	1.184	2.317
56 Òppido Lucano	4.958	117	50	57	2	108	5	2.512	2.459	4.971
57 Palazzo San Gervàsio	8.959	209	87	140	1	289	—	4.568	4.365	8.933
58 Pescopagano	4.369	57	33	48	4	103	137	2.160	2.045	4.205
59 Picerno	5.694	131	32	99	4	157	107	2.802	2.830	5.632
60 Pietragalla	5.852	109	63	53	1	156	7	2.880	2.909	5.789

POTENZA-RAGUSA

COMUNI	PO- POLA- ZIONE RESI- DENTE al 31 dic. 1957	ISCRIZIONI E CANCELLAZIONI ANAGRAFICHE NELL'ANNO 1958						POPOLAZIONE RESIDENTE al 31 dicembre 1958		
		Per movimento naturale		Per trasferimento di residenza				M	F	MF
		Nati vivi	Morti	Iscritti		Cancellati				
				da altro Comune	dall'e- stero	per altro Comune	per l'este- ro			
61 Pietrapertosa	2.281	60	18	16	—	64	30	1.098	1.147	2.245
62 Pignola	4.083	135	46	68	—	105	—	2.013	2.122	4.135
63 POTENZA	37.259	915	252	1.876	6	1.139	6	18.924	19.735	38.659
64 Rapolla	4.657	116	32	67	—	78	17	2.341	2.372	4.713
65 Rapone	2.276	40	24	34	—	61	—	1.134	1.131	2.265
66 Rionero in Vulture	15.322	357	140	183	5	452	—	7.480	7.795	15.275
67 Ripacandida	6.754	134	74	76	—	214	—	3.255	3.421	6.676
68 Rivello	3.966	71	37	70	5	80	—	1.883	2.112	3.995
69 Roccanova	2.642	54	27	54	—	75	22	1.317	1.309	2.626
70 Rotonda	4.411	77	38	47	4	54	21	2.121	2.305	4.426
71 Ruoti	4.143	92	23	32	—	154	29	2.019	2.042	4.061
72 Ruvo del Monte	2.980	49	27	77	2	65	72	1.477	1.467	2.944
73 San Chirico Nuovo	2.198	52	20	24	3	37	13	1.094	1.113	2.207
74 San Chirico Raparo	3.425	77	26	33	—	148	—	1.671	1.690	3.361
75 San Costantino Albanese	1.789	29	16	39	1	40	—	883	919	1.802
76 San Fele	8.115	158	41	39	—	216	1	4.145	3.909	8.054
77 San Martino d'Agri	1.685	43	20	34	—	15	—	867	860	1.727
78 San Severino Lucano	3.349	54	33	95	—	67	—	1.681	1.717	3.398
79 Sant'Angelo le Fratte	2.209	33	15	20	—	32	57	1.074	1.084	2.158
80 Sant'Arcangelo	6.733	152	71	41	3	154	23	3.389	3.292	6.681
81 Sarconi	1.272	17	12	31	30	38	9	645	646	1.291
82 Sasso di Castalda	1.376	22	11	14	2	67	19	626	691	1.317
83 Satriano di Lucania	2.925	60	31	69	5	63	267	1.287	1.411	2.698
84 Savdia di Lucania	1.767	55	11	9	—	62	13	871	874	1.745
85 Senise	7.283	242	85	103	1	143	—	3.691	3.710	7.401
86 Spinoso	2.568	64	25	55	—	41	4	1.294	1.323	2.617
87 Teana	1.120	28	9	16	—	33	—	546	576	1.122
88 Terranova di Pollino	2.807	76	25	30	—	67	—	1.409	1.412	2.821
89 Tito	4.441	97	39	51	—	131	—	2.204	2.215	4.419
90 Tolve	5.521	146	44	68	2	177	40	2.715	2.761	5.476
91 Tramitola	3.382	88	27	77	6	90	31	1.664	1.741	3.405
92 Trècchina	2.870	63	25	34	1	39	3	1.359	1.542	2.901
93 Trivigno	1.796	45	25	37	1	62	—	877	915	1.792
94 Vaglio Basilicata	2.778	44	26	49	1	159	8	1.342	1.337	2.679
95 Venosa	14.275	336	118	184	—	363	—	7.232	7.082	14.314
96 Vietri di Potenza	3.741	87	26	46	5	47	50	1.871	1.885	3.756
97 Viggianello	5.724	131	51	37	—	81	—	2.768	2.992	5.760
98 Viggiano	4.199	101	31	57	—	94	—	2.090	2.142	4.232
PROVINCIA	460.754	10.511	3.940	7.702	196	12.117	1.445	228.654	233.007	461.661

PROVINCIA DI RAGUSA

1 Acate	5.573	136	45	124	2	153	3	2.862	2.772	5.634
2 Chiamonte Gulfi	10.549	209	99	104	2	384	—	5.110	5.271	10.381
3 Comiso	25.135	460	252	321	55	404	7	12.596	12.712	25.308
4 Giarratana	3.941	79	45	88	4	102	—	1.966	1.999	3.965
5 Ispica	13.646	293	132	200	2	438	—	6.851	6.720	13.571

RAGUSA-RAVENNA-REGGIO DI CALABRIA

COMUNI	PO- POLA- ZIONE RESI- DENTE al 31 dic. 1957	ISCRIZIONI E CANCELLAZIONI ANAGRAFICHE NELL'ANNO 1958						POPOLAZIONE RESIDENTE al 31 dicembre 1958		
		Per movimento naturale		Per trasferimento di residenza				M	F	MF
		Nati vivi	Morti	Iscritti		Cancellati				
				da altro Comune	dall'e- stero	per altro Comune	per l'este- ro			
6 Mòdica	44.154	811	416	562	172	851	95	21.480	22.857	44.337
7 Monterosso Almo	5.055	91	46	117	—	165	—	2.505	2.547	5.052
8 Pozzallo	12.497	280	79	185	16	265	82	6.199	6.353	12.552
9 RAGUSA	54.036	977	488	1.490	164	1.151	84	26.331	28.613	54.944
10 Santa Croce Camerina	7.151	95	66	140	9	201	57	3.498	3.573	7.071
11 Scicli	23.876	395	210	375	4	561	11	11.810	12.058	23.868
12 Vittòria	45.304	936	447	843	34	1.004	89	22.842	22.735	45.577
PROVINCIA	250.917	4.762	2.325	4.549	464	5.679	428	124.050	128.210	252.260

PROVINCIA DI RAVENNA

1 Alfonsine	12.707	145	132	454	2	424	—	6.450	6.302	12.752
2 Bagnacavallo	17.144	207	179	583	2	481	1	8.527	8.748	17.275
3 Bagnara di Romagna	2.009	21	15	74	—	75	—	1.010	1.004	2.014
4 Brisighella	13.555	196	128	595	3	890	15	6.838	6.478	13.316
5 Càsola Valsènio	5.002	78	42	137	1	358	3	2.428	2.387	4.815
6 Castel Bolognese	6.335	78	64	146	—	293	—	3.097	3.105	6.202
7 Cèrvia	17.517	298	158	672	8	403	1	8.865	9.068	17.933
8 Consèlice	10.015	118	92	297	2	371	8	4.984	4.977	9.961
9 Cotignola	6.707	72	62	285	3	267	—	3.430	3.308	6.738
10 Faenza	49.834	655	509	1.725	4	1.097	—	24.799	25.813	50.612
11 Fusignano	6.345	83	68	219	—	131	—	3.131	3.317	6.448
12 Lugo	32.798	426	298	1.262	7	838	—	16.358	16.999	33.357
13 Massa Lombarda	9.274	112	88	307	2	250	—	4.577	4.780	9.357
14 RAVENNA	102.897	1.600	982	4.859	68	1.638	13	52.648	54.143	106.791
15 Riolo Terme	5.264	79	50	277	1	340	—	2.644	2.587	5.231
16 Russi	9.752	148	92	325	3	243	—	4.850	5.043	9.893
17 Sant'Àgata sul Santerno	2.309	33	20	85	—	72	—	1.133	1.202	2.335
18 Solarolo	4.167	50	40	166	1	155	—	2.125	2.064	4.189
PROVINCIA	313.631	4.399	3.019	12.468	107	8.326	41	157.894	161.325	319.219

PROVINCIA DI REGGIO DI CALABRIA

1 Àfrico	3.113	109	15	42	—	37	—	1.621	1.591	3.212
2 Agnana Calabra	1.389	30	9	10	2	67	—	665	690	1.355
3 Àndia	3.454	76	16	61	2	110	98	1.639	1.730	3.369
4 Antonimina	2.213	48	22	25	2	96	1	1.018	1.151	2.169
5 Àrdore	7.535	136	66	127	—	213	222	3.421	3.876	7.297
6 Bagaladi	2.411	37	18	55	—	124	—	1.107	1.254	2.361
7 Bagnara Calabra	13.839	359	138	203	2	249	—	6.759	7.257	14.016
8 Benestare	2.902	42	23	22	4	84	26	1.314	1.523	2.837
9 Bianco	4.876	92	43	78	—	106	—	2.379	2.518	4.897
10 Bivongi	3.537	85	28	67	3	86	41	1.643	1.894	3.537
11 Bova	2.101	27	19	30	—	109	—	981	1.049	2.030
12 Bovalino	7.555	112	59	135	5	232	135	3.561	3.820	7.381
13 Bova Marina	4.276	59	41	142	—	169	—	2.067	2.200	4.267

REGGIO DI CALABRIA

COMUNI	PO- POLA- ZIONE RESI- DENTE al 31 dic. 1957	ISCRIZIONI E CANCELLAZIONI ANAGRAFICHE NELL'ANNO 1958						POPOLAZIONE RESIDENTE al 31 dicembre 1958		
		Per movimento naturale		Per trasferimento di residenza				M	F	MF
		Nati vivi	Morti	Iscritti		Cancellati				
				da altro Comune	dall'e- stero	per altro Comune	per l'este- ro			
14 Brancaleone	4.898	83	37	149	1	164	—	2.341	2.589	4.930
15 Bruzzano Zeffirio	3.226	55	15	83	2	60	3	1.603	1.685	3.288
16 Calanna	2.393	37	36	32	—	45	—	1.127	1.254	2.381
17 Camini	1.326	33	10	1	—	10	—	646	694	1.340
18 Campo Calabro	3.251	64	32	27	1	77	16	1.535	1.683	3.218
19 Candidoni	1.063	19	8	23	—	56	—	523	518	1.041
20 Canolo	2.210	49	22	10	—	72	—	1.036	1.139	2.175
21 Caraffa del Bianco	1.586	18	7	25	—	53	1	753	815	1.568
22 Cardeto	3.576	67	25	29	6	69	—	1.778	1.806	3.584
23 Careri	3.243	70	27	24	7	53	—	1.607	1.657	3.264
24 Casignana	1.984	29	15	21	—	68	—	942	1.009	1.951
25 Caulònia	13.454	232	102	127	4	249	185	6.582	6.699	13.281
26 Ciminà	2.021	40	14	27	—	51	16	978	1.029	2.007
27 Cinquefrondi	6.792	199	60	68	6	144	—	3.382	3.479	6.861
28 Cittanova	14.656	302	125	202	4	442	6	7.022	7.569	14.591
29 Condofuri	5.967	117	55	102	—	166	—	3.009	2.956	5.965
30 Cosoleto	2.341	51	21	52	1	127	27	1.080	1.190	2.270
31 Delianuova	5.781	127	55	68	3	139	4	2.779	3.002	5.781
32 Feroleto della Chiesa	2.054	61	12	26	6	66	48	1.037	984	2.021
33 Ferruzzano	1.662	15	12	38	1	37	26	749	892	1.641
34 Fiumara	2.257	44	15	42	3	29	—	1.147	1.155	2.302
35 Galatro	3.965	119	31	39	3	163	154	1.825	1.953	3.778
36 Gerace	4.987	123	53	59	—	142	—	2.412	2.562	4.974
37 Giffone	4.739	175	50	58	—	181	—	2.349	2.392	4.741
38 Giòia Tauro	15.084	415	112	321	11	578	31	7.542	7.568	15.110
39 Gioiosa Iònica	8.812	178	90	148	11	227	13	4.292	4.527	8.819
40 Grotteria	8.739	207	67	89	—	274	—	4.259	4.435	8.694
41 Laganadi	1.174	13	11	14	—	22	4	576	588	1.164
42 Laureana di Borrello	10.661	239	83	161	8	202	—	5.332	5.452	10.784
43 Locri	11.320	261	99	290	6	475	—	5.461	5.842	11.303
44 Mammola	10.931	228	83	75	—	286	—	5.387	5.478	10.865
45 Marina di Gioiosa Iònica	6.661	169	48	94	3	135	150	3.210	3.384	6.594
46 Maròpati	2.954	68	19	33	5	54	24	1.453	1.510	2.963
47 Martone	2.007	58	18	40	1	74	52	910	1.052	1.962
48 Melicuccà	2.870	68	20	57	2	87	—	1.351	1.539	2.890
49 Melicuccio	3.299	104	26	25	—	70	47	1.634	1.651	3.285
50 Melito di Porto Salvo	9.280	182	62	155	3	222	1	4.603	4.732	9.335
51 Molèchio	4.146	89	45	60	4	119	48	1.964	2.123	4.087
52 Monasterace	2.727	74	17	47	—	67	—	1.361	1.403	2.764
53 Montebello Iònico	8.690	174	66	83	1	168	—	4.142	4.572	8.714
54 Motta San Giovanni	7.033	152	55	102	1	171	9	3.434	3.619	7.053
55 Oppido Mamertina	11.871	257	104	85	10	199	12	5.823	6.085	11.908
56 Palizzi	5.196	101	34	97	—	203	—	2.565	2.592	5.157
57 Palmi	19.845	501	169	391	17	727	1	9.683	10.174	19.857
58 Pazzano	2.078	42	18	26	1	31	—	1.014	1.084	2.098
59 Placànica	2.711	61	23	35	2	54	42	1.301	1.389	2.690
60 Platì	6.828	172	45	49	1	84	—	3.384	3.537	6.921
61 Pollistena	11.906	292	115	142	5	343	199	5.693	5.995	11.688

REGGIO DI CALABRIA-REGGIO NELL'EMILIA

COMUNI	PO- POLA- ZIONE RESI- DENTE al 31 dic. 1957	ISCRIZIONI E CANCELLAZIONI ANAGRAFICHE NELL'ANNO 1958						POPOLAZIONE RESIDENTE al 31 dicembre 1958		
		Per movimento naturale		Per trasferimento di residenza				M	F	MF
		Nati vivi	Morti	Iscritti		Cancellati				
				da altro Comune	dall'e- stero	per altro Comune	per l'este- ro			
62 Portigliola	2.281	51	18	36	—	87	—	1.122	1.141	2.263
63 RÈGGIO DI CALÀBRIA.	148.970	2.943	1.061	2.717	53	2.956	29	72.933	77.704	150.637
64 Riace	2.113	41	14	35	—	38	13	1.044	1.080	2.124
65 Rizziconi	7.395	191	56	83	14	165	345	3.499	3.618	7.117
66 Roccaforte del Greco	1.832	40	17	7	—	30	4	906	922	1.828
67 Roccella Iònica.	8.587	109	94	160	—	226	1	4.063	4.472	8.535
68 Roghudi.	1.726	43	18	5	—	51	—	845	860	1.705
69 Rosarno.	18.378	486	153	270	15	359	367	9.086	9.184	18.270
70 Samo	1.364	27	12	6	1	12	—	667	707	1.374
71 San Gèrgio Morgeto	5.968	162	56	33	7	167	108	2.766	3.073	5.839
72 San Giovanni di Gerace. . . .	1.822	23	16	14	—	26	—	884	933	1.817
73 San Lorenzo.	6.051	67	42	133	—	174	—	2.992	3.043	6.035
74 San Luca	4.073	100	30	19	1	55	50	2.081	1.977	4.058
75 San Pietro di Caridà	2.697	73	32	73	2	94	20	1.286	1.413	2.699
76 San Procòpio	1.338	33	5	34	2	26	16	608	752	1.360
77 San Roberto.	3.220	62	18	39	1	66	—	1.615	1.623	3.238
78 Santa Cristina d'Aspro- monte.	3.113	59	12	21	1	83	—	1.529	1.570	3.099
79 Sant'Àgata del Bianco	1.348	35	20	16	3	42	—	639	701	1.340
80 Sant'Alèssio in Aspromonte	938	17	8	12	—	28	—	435	496	931
81 Sant'Eufèmia d'Aspro- monte.	6.513	130	64	67	1	195	56	2.980	3.416	6.396
82 Sant'Ilàrio dello Iònio	2.698	32	26	63	—	97	—	1.292	1.378	2.670
83 Santo Stèfano in Aspro- monte.	2.734	45	18	38	—	93	—	1.321	1.385	2.706
84 Scido	2.313	43	25	22	—	53	—	1.061	1.239	2.300
85 Scilla	8.058	178	78	106	2	148	—	3.964	4.154	8.118
86 Seminara	6.502	167	53	73	4	253	1	3.129	3.310	6.439
87 Serrata	1.666	30	18	25	4	36	2	791	878	1.669
88 Siderno	17.318	394	142	198	11	393	2	8.610	8.774	17.384
89 Sinòpoli	3.552	92	34	28	12	120	54	1.620	1.856	3.476
90 Stàiti	1.340	16	9	23	—	45	—	638	687	1.325
91 Stignano.	2.351	47	23	45	—	82	—	1.146	1.192	2.338
92 Stilo	3.808	103	36	57	—	99	—	1.839	1.994	3.833
93 Taurianova	20.165	464	167	239	1	419	26	9.958	10.299	20.257
94 Terranova Sappo Minùlio	1.156	24	10	18	1	34	12	530	613	1.143
95 Varapòdio	4.438	103	34	47	—	105	193	2.146	2.110	4.256
96 Villa San Giovanni	11.033	261	100	361	6	349	—	5.328	5.884	11.212
PROVINCIA	654.315	14.137	5.284	10.071	302	16.423	2.941	318.144	336.033	654.177

PROVINCIA DI REGGIO NELL'EMILIA

1 Albinea	5.112	69	26	309	6	467	—	2.658	2.345	5.003
2 Bagnolo in Piano.	5.461	75	48	193	—	300	2	2.723	2.656	5.379
3 Baiso	5.502	81	41	145	—	331	8	2.877	2.471	5.348
4 Bibbiano	5.792	69	55	247	4	278	—	2.898	2.881	5.779
5 Boretto	4.395	52	51	130	—	124	3	2.146	2.253	4.399
6 Brescello.	4.734	52	52	171	—	283	—	2.282	2.340	4.622

REGGIO NELL'EMILIA-RIETI

COMUNI	PO- POLA- ZIONE RESI- DENTE al 31 dic. 1957	ISCRIZIONI E CANCELLAZIONI ANAGRAFICHE NELL'ANNO 1958						POPOLAZIONE RESIDENTE al 31 dicembre 1958		
		Per movimento naturale		Per trasferimento di residenza				M	F	MF
		Nati vivi	Morti	Iscritti		Cancellati				
				da altro Comune	dall'e- stero	per altro Comune	per l'este- ro			
7 Busana	2.023	30	19	42	4	79	16	1.011	974	1.985
8 Cadelbosco di Sopra	7.261	81	77	300	3	421	12	3.627	3.508	7.135
9 Campagnola Emilia	4.673	59	42	211	—	294	—	2.282	2.325	4.607
10 Campègine	3.812	33	31	105	—	130	3	1.903	1.883	3.786
11 Carpineti	6.631	96	55	180	1	410	—	3.365	3.078	6.443
12 Casalgrande	8.311	124	70	304	1	319	—	4.257	4.094	8.351
13 Casina	5.709	96	55	109	5	285	—	2.933	2.646	5.579
14 Castellarano	6.049	110	53	259	—	399	—	3.033	2.933	5.966
15 Castelnovo di Sotto	6.424	66	72	272	—	289	—	3.189	3.212	6.401
16 Castelnuovo ne' Monti	9.896	126	106	203	—	389	2	5.030	4.698	9.728
17 Cavriago	4.847	46	57	207	6	228	3	2.393	2.425	4.818
18 Ciano d'Enza	4.212	49	37	102	1	231	2	2.138	1.956	4.094
19 Collagna	2.241	33	17	54	—	71	—	1.173	1.067	2.240
20 Correggio	19.461	276	168	485	—	861	—	9.508	9.685	19.193
21 Fàbbriico	5.695	68	62	120	—	269	—	2.730	2.822	5.552
22 Gattatico	5.277	64	40	243	—	284	2	2.650	2.608	5.258
23 Gualtieri	6.517	73	73	183	—	286	—	3.178	3.236	6.414
24 Guastalla	13.761	219	144	427	4	477	1	6.809	6.980	13.789
25 Ligòncchio	2.766	29	20	35	—	126	—	1.389	1.295	2.684
26 Luzzara	9.063	103	77	258	5	443	20	4.303	4.586	8.889
27 Montècchio Emilia	5.750	71	41	230	3	209	—	2.870	2.934	5.804
28 Novellara	10.869	124	101	401	2	452	—	5.421	5.422	10.843
29 Poviglio	6.059	71	61	249	—	256	—	3.031	3.031	6.062
30 Quattro Castella	6.139	80	50	271	2	405	—	3.154	2.883	6.037
31 Ramiseto	3.410	55	32	42	—	144	—	1.743	1.588	3.331
32 Reggiolo	7.342	112	76	291	—	469	—	3.638	3.562	7.200
33 REGGIO NELL'EMILIA	110.923	1.288	1.065	3.226	54	2.401	42	54.237	57.746	111.983
34 Rio Saliceto	3.944	49	34	167	—	245	—	1.979	1.902	3.881
35 Rolo	3.607	35	30	151	3	219	—	1.777	1.770	3.547
36 Rubiera	6.955	108	66	263	3	289	—	3.453	3.521	6.974
37 San Martino in Rio	5.096	63	48	199	2	239	5	2.571	2.497	5.068
38 San Polo d'Enza	4.382	53	37	153	2	273	—	2.159	2.121	4.280
39 Sant'Ilàrio d'Enza	5.123	61	54	204	1	261	—	2.491	2.583	5.074
40 Scandiano	14.109	215	130	435	—	530	1	7.043	7.055	14.098
41 Toano	6.309	97	48	103	4	272	37	3.353	2.803	6.156
42 Vetto	3.543	49	29	55	—	150	2	1.791	1.675	3.466
43 Vezzano sul Cròstolo	4.225	59	42	191	—	241	—	2.192	2.000	4.192
44 Viano	3.631	66	29	156	—	254	—	1.862	1.708	3.570
45 Villa Minozzo	7.956	130	90	104	—	335	1	4.181	3.583	7.764
PROVINCIA	384.997	4.965	3.611	12.185	116	15.718	162	191.431	191.341	382.772

PROVINCIA DI RIETI

1 Accumoli	2.119	45	21	18	—	82	—	1.063	1.016	2.079
2 Amatrice	6.311	82	78	125	—	218	—	3.156	3.066	6.222
3 Antrodoco	4.684	75	59	114	4	177	—	2.323	2.318	4.641
4 Ascrea	818	13	9	11	—	19	—	424	390	814

RIETI

COMUNI	PO- POLA- ZIONE RESI- DENTE al 31 dic. 1957	ISCRIZIONI E CANCELLAZIONI ANAGRAFICHE NELL'ANNO 1958						POPOLAZIONE RESIDENTE al 31 dicembre 1958		
		Per movimento naturale		Per trasferimento di residenza				M	F	MF
		Nati vivi	Morti	Iscritti		Cancellati				
				da altro Comune	dall'e- stero	per altro Comune	per l'este- ro			
5 Belmonte in Sabina	1.055	16	10	5	—	42	—	508	516	1.024
6 Borbona	1.651	23	27	20	—	42	—	827	798	1.625
7 Borgocollefègato	6.811	137	55	60	—	165	—	3.436	3.352	6.788
8 Borgovelino	881	13	7	15	—	25	—	437	440	877
9 Cantalice	3.409	53	41	31	—	91	—	1.698	1.663	3.361
10 Cantalupo in Sabina	1.413	24	13	22	1	75	—	696	676	1.372
11 Casaprota	1.163	13	14	25	—	20	—	580	587	1.167
12 Caspèria	1.496	17	25	32	—	56	—	721	743	1.464
13 Castel di Tora	677	5	7	6	—	18	—	352	311	663
14 Castelnuovo di Farfa	1.328	29	13	48	—	50	—	685	657	1.342
15 Castel Sant'Angelo	1.909	24	19	34	—	57	—	968	923	1.891
16 Cittaducale	5.272	106	49	89	—	160	—	2.620	2.638	5.258
17 Cittareale	1.254	20	19	44	1	37	—	617	646	1.263
18 Collalto Sabino	1.115	24	17	25	—	24	—	531	592	1.123
19 Colle di Tora	660	7	4	6	—	24	—	335	310	645
20 Collegiove	559	10	4	13	—	15	—	281	282	563
21 Collevècchio	2.188	30	18	69	—	78	—	1.104	1.087	2.191
22 Colli di Labro	763	3	7	29	—	55	—	372	361	733
23 Concerviano	965	17	8	10	—	42	—	491	451	942
24 Configni	1.027	7	9	12	—	38	—	501	498	999
25 Contigliano	3.785	41	36	112	1	149	—	1.864	1.890	3.754
26 Cottanello	1.137	16	16	22	—	30	—	592	537	1.129
27 Fara in Sabina	6.566	121	67	165	—	263	—	3.322	3.200	6.522
28 Fiamignano	3.969	72	43	52	—	158	—	2.040	1.852	3.892
29 Forano	2.494	41	20	39	—	87	—	1.246	1.221	2.467
30 Frasso Sabino	646	9	7	6	—	24	—	319	311	630
31 Grèccio	1.859	22	15	47	—	67	—	924	922	1.846
32 Labro	757	11	5	29	—	44	—	388	360	748
33 Leonessa	4.999	68	56	23	1	133	4	2.393	2.505	4.898
34 Longone Sabino	1.555	24	15	13	—	38	—	801	738	1.539
35 Magliano Sabina	4.407	67	38	162	—	148	—	2.209	2.241	4.450
36 Marcatelli	692	12	10	5	—	31	—	346	322	668
37 Micigliano	552	7	7	2	—	30	—	259	265	524
38 Mompeo	879	16	10	7	—	24	—	431	437	868
39 Montàsola	587	4	3	10	—	17	—	315	266	581
40 Montebuono	1.594	15	14	23	—	100	—	762	756	1.518
41 Monteleone Sabino	1.607	34	29	18	—	49	—	821	760	1.581
42 Montenero Sabino	674	6	6	4	—	15	—	335	328	663
43 Monte San Giovanni in Sa- bina	933	14	7	10	—	29	—	485	436	921
44 Montòpoli di Sabina	3.775	65	30	123	—	184	—	1.897	1.852	3.749
45 Morro Reatino	584	10	7	5	—	13	1	290	288	578
46 Nèspolo	579	14	7	9	1	21	—	286	289	575
47 Orvinio	1.002	22	12	27	—	59	—	499	481	980
48 Pagànico Sabino	525	6	13	8	—	29	—	241	256	497
49 Pescorocchiano	6.562	134	62	49	—	147	—	3.435	3.101	6.536
50 Petrella Salto	4.209	94	48	41	—	178	—	2.096	2.022	4.118
51 Poggio Bustone	2.375	34	24	40	—	69	—	1.217	1.139	2.356

RIETI-ROMA

COMUNI	PO- POLA- ZIONE RESI- DENTE al 31 dic. 1957	ISCRIZIONI E CANCELLAZIONI ANAGRAFICHE NELL'ANNO 1958						POPOLAZIONE RESIDENTE al 31 dicembre 1958		
		Per movimento naturale		Per trasferimento di residenza				M	F	MF
		Nati vivi	Morti	Iscritti		Cancellati				
				da altro Comune	dall'e- stero	per altro Comune	per l'este- ro			
52 Poggio Catino	1.363	22	14	40	—	60	—	696	655	1.351
53 Poggio Mirteto	4.488	72	28	174	2	261	—	2.273	2.174	4.447
54 Poggio Moiano	2.270	46	24	31	—	63	—	1.157	1.103	2.260
55 Poggio Nativo	1.967	27	22	26	—	71	—	955	972	1.927
56 Poggio San Lorenzo	666	17	6	13	—	34	—	334	322	656
57 Posta	1.931	37	11	28	—	86	—	967	932	1.899
58 Pozzàglia Sabino	1.272	25	16	8	—	22	—	635	632	1.267
59 RIETI	35.216	530	303	878	—	981	—	17.610	17.730	35.340
60 Rivodutri	1.535	22	15	23	—	56	—	750	759	1.509
61 Roccantica	795	16	7	43	—	39	—	402	406	808
62 Rocca Sinibalda	2.051	29	14	17	—	99	—	1.003	981	1.984
63 Salisano	835	15	6	9	—	50	—	387	416	803
64 Scandriglia	2.483	23	26	25	—	94	—	1.189	1.222	2.411
65 Selci	1.300	26	16	20	—	41	—	639	650	1.289
66 Stimigliano	1.733	34	14	50	—	72	—	824	907	1.731
67 Tarano	1.671	26	22	57	—	96	—	826	810	1.636
68 Toffia	925	10	10	13	—	41	—	459	438	897
69 Torricella in Sabina	1.575	27	19	18	—	59	—	781	761	1.542
70 Torri in Sabina	1.857	24	32	45	—	67	—	923	904	1.827
71 Turania	822	14	8	9	—	48	—	400	389	789
72 Vacone	390	7	4	6	—	20	—	181	198	379
73 Varco Sabino	610	12	6	2	—	10	—	315	293	608
PROVINCIA	176.586	2.833	1.763	3.449	11	6.116	5	88.245	86.750	174.995

PROVINCIA DI ROMA

1 Affile	2.282	47	23	46	—	95	—	1.181	1.076	2.257
2 Ágosta	1.831	36	25	22	—	94	—	883	887	1.770
3 Albano Laziale	18.190	482	172	864	1	535	—	9.319	9.511	18.830
4 Allumiere	4.244	82	40	23	—	98	—	2.109	2.102	4.211
5 Anguillara Sabazia	3.141	73	17	101	—	75	—	1.627	1.596	3.223
6 Anticoli Corrado	1.233	21	16	9	—	31	—	568	648	1.216
7 Ánzio	15.217	347	102	762	7	451	51	7.997	7.732	15.729
8 Arcinazzo Romano	1.843	39	9	11	—	23	—	940	921	1.861
9 Ariccia	8.250	162	73	203	—	318	—	4.038	4.186	8.224
10 Ársoli	1.834	34	14	33	—	45	—	904	938	1.842
11 Artena	7.950	172	66	66	—	184	—	4.016	3.922	7.938
12 Bellegra	3.646	105	31	52	—	115	—	1.926	1.731	3.657
13 Bracciano	8.324	145	49	532	4	495	—	4.272	4.189	8.461
14 Camerata Nuova	926	10	10	7	—	21	—	455	457	912
15 Campagnano di Roma	4.680	67	37	193	1	117	1	1.823	1.921	(a) 3.744
16 Canale Monterano	2.248	42	24	38	2	64	—	1.191	1.051	2.242
17 Canterano	687	14	2	25	—	43	—	323	358	681
18 Capena	2.490	49	27	68	—	55	—	1.306	1.219	2.525
19 Caprànica Prenestina	901	13	7	35	—	34	—	470	438	908
20 Carpineto Romano	6.298	99	46	50	—	86	—	3.149	3.166	6.315

(a) Popolazione ceduta al nuovo comune di Magliano Romano (M. 537, F. 505, MF. 1.042).

ROMA

COMUNI	PO- POLA- ZIONE RESI- DENTE al 31 dic. 1957	ISCRIZIONI E CANCELLAZIONI ANAGRAFICHE NELL'ANNO 1958						POPOLAZIONE RESIDENTE al 31 dicembre 1958		
		Per movimento naturale		Per trasferimento di residenza				M	F	MF
		Nati vivi	Morti	Iscritti		Cancellati				
				da altro Comune	dall'e- stero	per altro Comune	per l'este- ro			
21 Casape	1.263	27	8	37	—	25	—	633	661	1.294
22 Castel Gandolfo	4.685	90	31	242	—	157	—	2.502	2.327	4.829
23 Castel Madama	4.439	79	21	64	—	75	—	2.152	2.334	4.486
24 Castelnuovo di Porto	2.279	34	17	62	—	97	—	1.166	1.095	2.261
25 Castel San Pietro Romano	685	15	8	12	—	26	—	331	347	678
26 Cave	6.545	148	43	102	1	181	—	3.297	3.275	6.572
27 Cerreto Laziale	1.059	20	9	26	—	50	—	579	467	1.046
28 Cervara di Roma	849	11	11	5	—	9	—	421	424	845
29 Cerveteri	8.988	214	52	490	4	271	—	4.868	4.505	9.373
30 Ciiliano	1.318	22	16	13	—	43	—	666	628	1.294
31 Cineto Romano	786	19	9	10	—	12	—	390	404	794
32 Civitavecchia	37.545	636	272	1.266	12	1.174	19	19.349	18.645	37.994
33 Civitella San Paolo	1.645	17	20	11	—	38	—	845	770	1.615
34 Colferro	13.596	274	80	679	6	329	1	7.006	7.139	14.145
35 Colonna	1.862	32	11	61	—	28	—	974	942	1.916
36 Fiano Romano	2.940	59	15	52	—	72	—	1.486	1.478	2.964
37 Filacciano	607	7	12	7	—	32	—	296	281	577
38 Formello	1.947	42	20	83	—	29	—	1.045	978	2.023
39 Frascati	14.740	260	103	543	10	266	—	7.491	7.693	15.184
40 Galliciano nel Lazio	2.189	48	23	44	—	36	—	1.075	1.147	2.222
41 Gavignano	2.017	36	19	17	—	64	—	991	996	1.987
42 Genazzano	5.407	94	50	78	—	189	—	2.674	2.666	5.340
43 Genzano di Roma	11.752	250	95	297	—	219	—	6.044	5.941	11.985
44 Gerano	1.511	33	14	37	—	48	—	758	761	1.519
45 Gorga	1.213	27	11	7	—	28	—	595	613	1.208
46 Grottaferrata	7.659	97	58	255	2	248	—	3.748	3.959	7.707
47 Guidònia Montecèlio	17.443	305	102	1.137	6	602	2	9.489	8.696	18.185
48 Jenne	1.158	18	6	8	—	39	—	566	573	1.139
49 Labico	2.144	46	21	80	—	71	—	1.105	1.073	2.178
50 Lanùvio	4.453	113	35	138	—	190	1	2.280	2.198	4.478
51 Licenza	1.422	27	11	29	—	56	—	733	678	1.411
52 Magliano Romano	—	4	3	22	—	5	—	547	513	(a) 1.060
53 Mandela	857	11	6	21	—	37	—	432	414	846
54 Manziana	2.976	48	22	82	—	102	—	1.478	1.504	2.982
55 Marano Èquo	1.059	14	10	7	—	35	—	522	513	1.035
56 Marcellina	4.009	62	28	89	—	133	—	2.028	1.971	3.999
57 Marino	24.437	535	150	1.304	40	642	2	12.702	12.820	25.522
58 Mazzano Romano	1.550	27	21	42	—	65	—	764	769	1.533
59 Mentana	9.174	232	69	489	7	241	—	4.945	4.647	9.592
60 Montecòmpatri	5.362	107	43	160	—	124	—	2.714	2.748	5.462
61 Monteflàvio	1.349	22	9	7	—	11	—	698	660	1.358
62 Montelànico	2.098	28	19	28	—	58	—	1.032	1.045	2.077
63 Montelibretti	4.372	91	46	79	—	114	—	2.228	2.154	4.382
64 MontePòrzio Catone	3.285	65	26	101	—	103	—	1.687	1.635	3.322
65 Monterotondo	13.962	288	112	535	5	400	20	7.295	6.963	14.258
66 Montòrione Romano	1.905	35	23	16	—	35	—	970	928	1.898
67 Moricone	2.079	30	24	16	—	68	1	1.072	960	2.032
68 Morlupo	3.100	55	35	61	—	110	—	1.534	1.537	3.071

(a) Popolazione proveniente dal comune di Campagnano di Roma (M. 537, F. 505, MF. 1.042).

ROMA

COMUNI	PO- POLA- ZIONE RESI- DENTE al 31 dic. 1957	ISCRIZIONI E CANCELLAZIONI ANAGRAFICHE NELL'ANNO 1958						POPOLAZIONE RESIDENTE al 31 dicembre 1958		
		Per movimento naturale		Per trasferimento di residenza				M	F	MF
		Nati vivi	Morti	Iscritti		Cancellati				
				da altro Comune	dall'e- stero	per altro Comune	per l'este- ro			
69 Nazzano	1.320	14	4	41	—	62	—	637	672	1.309
70 Nemi	1.483	30	15	83	—	100	—	770	711	1.481
71 Nèrola	1.695	23	16	30	—	55	—	845	832	1.677
72 Nettuno	17.311	373	97	674	3	435	2	8.805	9.022	17.827
73 Olèvano Romano	6.330	130	66	83	—	205	—	3.282	2.990	6.272
74 Palestrina	10.077	211	89	215	1	323	3	5.010	5.079	10.089
75 Palombara Sabina	6.196	128	77	121	—	95	—	3.154	3.119	6.273
76 Percile	512	4	6	13	—	20	—	272	231	503
77 Pisoniano	1.792	32	20	12	—	53	—	864	899	1.763
78 Poli	1.982	40	26	27	—	32	—	1.019	972	1.991
79 Pomèzia	8.335	232	37	526	3	308	—	4.606	4.145	8.751
80 Ponzano Romano	1.117	11	6	36	1	60	—	534	565	1.099
81 Riano	2.581	65	24	144	—	74	—	1.419	1.273	2.692
82 Rignano Flaminio	2.682	53	22	99	—	45	—	1.423	1.344	2.767
83 Riofreddo	895	20	8	7	—	30	—	440	444	884
84 Rocca Canterano	712	13	4	1	—	20	—	348	354	702
85 Rocca di Cave	603	9	14	33	—	23	—	279	329	608
86 Rocca di Papa	7.109	150	43	147	—	148	—	3.662	3.553	7.215
87 Roccagiovine	373	4	1	7	—	17	—	174	192	366
88 Rocca Priora	3.790	83	33	46	—	95	—	1.983	1.808	3.791
89 Rocca Santo Stèfano	1.787	41	12	17	—	68	—	921	844	1.765
90 Roiate	1.178	35	16	12	—	26	—	599	584	1.183
91 ROMA	1874.469	31.947	13.741	42.075	2.146	16.835	251	920.419	999.391	1919.810
92 Roviano	1.497	38	21	17	—	50	—	732	749	1.481
93 Sacrofano	1.809	27	25	31	—	42	—	895	905	1.800
94 Sambuci	795	17	10	23	—	28	—	396	401	797
95 San Gregòrio da Sàssola	1.753	44	33	41	—	63	—	802	940	1.742
96 San Polo dei Cavalieri	1.625	31	17	32	—	59	—	826	786	1.612
97 Santa Marinella	5.851	102	33	283	—	178	—	2.970	3.055	6.025
98 Sant'Àngelo Romano	2.128	34	16	35	—	85	—	1.023	1.073	2.096
99 Sant'Oreste	2.880	48	26	37	—	79	—	1.419	1.441	2.860
100 San Vito Romano	4.319	86	46	32	—	142	—	2.098	2.151	4.249
101 Saracinesco	197	1	3	15	—	14	—	106	90	196
102 Segni	9.328	150	84	119	—	331	—	4.616	4.566	9.182
103 Subiaco	9.241	193	78	137	1	275	1	4.675	4.543	9.218
104 Tivoli	32.973	680	270	869	16	1.238	22	16.392	16.616	33.008
105 Tolfa	5.272	95	53	58	1	102	—	2.646	2.625	5.271
106 Torrita Tiberina	1.141	22	11	35	—	48	—	570	569	1.139
107 Trevignano Romano	1.944	43	33	53	—	52	—	984	971	1.955
108 Vallepietra	996	17	12	28	—	51	—	488	490	978
109 Vallinfreda	740	16	11	11	—	39	—	356	361	717
110 Valmontone	8.039	198	67	135	—	151	5	4.078	4.071	8.149
111 Velletri	38.571	827	270	851	11	725	9	19.502	19.754	39.256
112 Vicovaro	3.711	83	31	46	—	107	—	1.833	1.869	3.702
113 Vivaro Romano	775	16	7	15	—	22	—	383	394	777
114 Zagarolo	8.080	153	76	186	—	281	—	3.998	4.064	8.062
PROVINCIA	2441.929	43.362	18.249	59.629	2.291	33.257	391	1209.953	1285.361	2495.314

ROVIGO

COMUNI	PO- POLA- ZIONE RESI- DENTE al 31 dic. 1957	ISCRIZIONI E CANCELLAZIONI ANAGRAFICHE NELL'ANNO 1958						POPOLAZIONE RESIDENTE al 31 dicembre 1958		
		Per movimento naturale		Per trasferimento di residenza				M	F	MF
		Nati vivi	Morti	Iscritti		Cancellati				
				da altro Comune	dall'e- stero	per altro Comune	per l'este- ro			

PROVINCIA DI ROVIGO

1	Adria	29.519	523	249	797	6	1.897	1	13.995	14.703	28.698
2	Ariano nel Polèsine	11.154	193	84	359	2	965	—	5.391	5.268	10.659
3	Arquà Polèsine.	4.117	68	38	113	—	258	1	1.909	2.092	4.001
4	Badia Polèsine.	11.961	200	103	313	2	664	—	5.648	6.061	11.709
5	Bagnolo di Po	2.696	45	22	92	—	240	—	1.279	1.292	2.571
6	Bergantino.	3.554	57	43	83	1	172	1	1.717	1.762	3.479
7	Bosaro	1.952	33	19	65	—	97	—	953	981	1.934
8	Calto	1.558	19	18	45	3	114	1	728	764	1.492
9	Canaro	4.484	65	47	132	5	363	—	2.104	2.172	4.276
10	Canda.	1.819	26	13	47	—	141	—	854	884	1.738
11	Castelguglielmo.	3.351	54	28	111	—	218	—	1.631	1.639	3.270
12	Castelmassa	4.858	65	45	224	—	228	3	2.322	2.549	4.871
13	Castelnovo Bariano.	5.366	83	44	200	4	298	—	2.628	2.683	5.311
14	Ceneselli.	3.643	47	27	109	—	196	1	1.749	1.826	3.575
15	Ceregnano	5.702	108	54	227	—	514	—	2.680	2.789	5.469
16	Contarina	10.912	185	101	386	—	750	2	5.278	5.352	10.630
17	Còrbola	4.233	62	38	128	2	289	—	2.106	1.992	4.098
18	Costa di Rovigo	3.978	84	35	92	—	251	13	1.916	1.939	3.855
19	Crespino.	4.839	84	47	202	—	404	1	2.406	2.267	4.673
20	Donada	8.098	144	77	370	—	596	—	3.944	3.995	7.939
21	Ficarolo	3.990	69	27	93	—	242	—	1.912	1.971	3.883
22	Fiesso Umbertiano	5.550	66	49	140	—	322	—	2.626	2.759	5.385
23	Frassinelle Polèsine.	2.830	47	18	102	—	272	—	1.362	1.327	2.689
24	Fratta Polèsine.	4.292	66	53	142	—	342	—	1.898	2.207	4.105
25	Gaiba	1.719	26	13	44	—	76	—	833	867	1.700
26	Gavello	3.510	54	33	158	—	352	—	1.659	1.678	3.337
27	Giacciano con Baruchella	3.888	57	44	102	—	241	—	1.863	1.899	3.762
28	Guarda Veneta.	2.309	33	20	93	—	208	—	1.113	1.094	2.207
29	Lendinara	16.023	260	164	401	1	820	9	7.735	7.957	15.692
30	Loreo	5.735	100	47	213	1	492	—	2.683	2.827	5.510
31	Lùsia	4.107	68	22	89	—	332	—	1.979	1.931	3.910
32	Melara	3.044	37	40	62	—	100	—	1.511	1.492	3.003
33	Occhiobello	5.401	94	40	274	—	247	—	2.745	2.737	5.482
34	Papozze	4.204	88	42	117	—	350	—	1.960	2.057	4.017
35	Pettorazza Grimani.	3.140	57	16	72	—	262	—	1.500	1.491	2.991
36	Pincara	2.645	48	23	100	—	197	—	1.236	1.337	2.573
37	Polesella.	4.498	58	35	171	—	383	1	2.097	2.211	4.308
38	Pontèchio Polèsine	2.227	44	15	86	1	217	—	1.039	1.087	2.126
39	Porto Tolle	20.239	467	145	466	—	1.880	—	9.715	9.432	19.147
40	Rosolina	4.369	74	29	117	—	223	—	2.157	2.151	4.308
41	ROVIGO	45.761	846	389	1.535	35	1.954	7	22.261	23.566	45.827
42	Salara.	2.048	31	10	20	—	88	—	972	1.029	2.001
43	San Bellino	2.079	33	19	58	—	122	—	993	1.036	2.029
44	San Martino di Venezzè	5.574	98	36	127	—	321	—	2.740	2.702	5.442
45	Stienta	3.645	68	27	84	—	162	—	1.765	1.843	3.608
46	Tàglio di Po.	12.093	211	71	414	4	1.011	7	5.907	5.726	11.633

ROVIGO-SALERNO

COMUNI	PO- POLA- ZIONE RESI- DENTE al 31 dic. 1957	ISCRIZIONI E CANCELLAZIONI ANAGRAFICHE NELL'ANNO 1958						POPOLAZIONE RESIDENTE al 31 dicembre 1958		
		Per movimento naturale		Per trasferimento di residenza				M	F	MF
		Nati vivi	Morti	Iscritti		Cancellati				
				da altro Comune	dall'e- stero	per altro Comune	per l'este- ro			
47 Trecenta	5.761	73	50	124	2	287	—	2.769	2.854	5.623
48 Villadose	5.899	140	47	185	—	386	—	2.883	2.908	5.791
49 Villamarzana	2.208	37	22	77	—	177	—	1.054	1.069	2.123
50 Villanova del Ghebbo	2.462	49	19	85	—	144	—	1.220	1.213	2.433
51 Villanova Marchesana	3.021	46	22	103	—	257	—	1.478	1.413	2.891
PROVINCIA	322.065	5.590	2.719	9.949	69	21.122	48	154.903	158.881	313.784

PROVINCIA DI SALERNO

1 Acerno	3.430	94	30	61	1	109	5	1.690	1.752	3.442
2 Agròpoli	9.115	186	63	304	9	291	50	4.600	4.610	9.210
3 Albanella	5.960	148	41	125	—	219	—	2.980	2.993	5.973
4 Alfano	1.250	33	7	1	—	6	—	632	639	1.271
5 Altavilla Silentina	6.800	186	46	203	—	85	—	3.656	3.402	7.058
6 Amalfi	6.663	158	62	145	1	174	—	3.290	3.441	6.731
7 Angri	20.761	515	210	353	—	385	5	10.176	10.853	21.029
8 Aquara	3.142	62	32	45	—	75	5	1.564	1.573	3.137
9 Ascea	4.658	122	32	72	4	93	5	2.367	2.359	4.726
10 Atena Lucana	2.741	50	19	29	3	43	—	1.389	1.372	2.761
11 Atrani	1.267	22	12	31	—	45	—	572	691	1.263
12 Auletta	3.438	83	30	61	2	136	11	1.713	1.694	3.407
13 Baronissi	8.820	192	66	156	—	374	—	4.295	4.433	8.728
14 Battipaglia	22.525	641	133	1.290	2	658	—	11.815	11.852	23.667
15 Bellosguardo	1.894	31	9	28	1	28	—	955	962	1.917
16 Bracigliano	4.122	116	47	37	1	64	8	2.010	2.147	4.157
17 Buccino	7.054	148	51	106	—	309	—	3.388	3.560	6.948
18 Buonabitacolo	3.092	62	20	53	—	86	—	1.548	1.553	3.101
19 Caggiano	3.418	67	22	27	8	75	5	1.646	1.772	3.418
20 Calvanico	1.384	28	7	24	—	54	—	694	681	1.375
21 Camerota	6.339	146	45	25	—	20	—	3.131	3.314	6.445
22 Campagna	12.708	333	98	200	—	349	4	6.347	6.443	12.790
23 Càmpora	1.100	15	10	7	—	24	—	537	551	1.088
24 Cannalonga	1.366	30	18	5	—	15	—	686	682	1.368
25 Capaccio	10.334	234	57	532	—	393	—	5.435	5.215	10.650
26 Casalbuono	2.307	42	15	27	—	85	—	1.093	1.183	2.276
27 Casaletto Spartano	2.514	59	25	58	—	62	—	1.279	1.265	2.544
28 Casal Velino	4.037	74	32	109	—	130	—	2.008	2.050	4.058
29 Caselle in Pittari	2.195	66	15	15	2	18	25	1.122	1.098	2.220
30 Castelcivita	3.092	59	25	37	1	59	4	1.571	1.530	3.101
31 Castellabate	7.283	169	47	115	4	209	—	3.637	3.678	7.315
32 Castelnuovo Cilento	1.673	42	8	33	—	75	—	833	832	1.665
33 Castelnuovo di Conza	1.445	34	11	13	6	19	8	731	729	1.460
34 Castel San Giòrgio	8.798	205	84	158	—	205	—	4.396	4.476	8.872
35 Castel San Lorenzo	4.222	64	34	57	2	95	35	2.075	2.106	4.181
36 Castiglione del Genovesi	1.121	22	10	11	—	21	—	554	569	1.123
37 Cava de' Tirreni	41.092	937	293	700	10	748	40	20.377	21.281	41.658
38 Celle di Bulgheria	2.274	66	17	32	—	27	—	1.149	1.179	2.328

SALERNO

COMUNI	PO- POLA- ZIONE RESI- DENTE al 31dic.1957	ISCRIZIONI E CANCELLAZIONI ANAGRAFICHE NELL'ANNO 1958						POPOLAZIONE RESIDENTE al 31 dicembre 1958		
		Per movimento naturale		Per trasferimento di residenza				M	F	MF
		Nati vivi	Morti	Iscritti		Cancellati				
				da altro Comune	dall'e- stero	per altro Comune	per l'este- ro			
39 Cèntola	4.545	88	33	62	3	108	—	2.310	2.247	4.557
40 Ceraso	3.435	56	22	56	7	86	5	1.663	1.778	3.441
41 Cetara	2.583	46	14	51	2	107	4	1.321	1.236	2.557
42 Cicerale	2.279	45	13	38	—	56	—	1.146	1.147	2.293
43 Colliano	4.372	98	36	47	—	84	20	2.119	2.258	4.377
44 Conca dei Marini	711	16	8	8	3	2	—	344	384	728
45 Controne	1.272	23	13	20	4	26	11	640	629	1.269
46 Contursi	3.281	63	18	52	2	100	3	1.625	1.652	3.277
47 Corbara	2.151	51	9	37	—	27	7	1.091	1.105	2.196
48 Corleto Monforte	1.516	40	13	16	—	21	—	760	778	1.538
49 Cùccaro Vètere	752	17	4	14	11	35	9	359	387	746
50 Èboli	24.094	737	164	885	2	902	6	12.239	12.407	24.646
51 Felitto	2.140	45	11	15	2	72	—	1.062	1.057	2.119
52 Fisciano	8.513	194	66	153	—	253	1	4.227	4.313	8.540
53 Furore	626	10	4	5	—	8	—	336	293	629
54 Futani	1.693	34	17	15	—	18	—	847	860	1.707
55 Giffoni Sei Casali	4.360	109	31	65	1	148	—	2.115	2.241	4.356
56 Giffoni Valle Piana	8.994	225	75	115	—	228	17	4.519	4.495	9.014
57 Gioi	2.454	49	17	21	8	47	—	1.226	1.242	2.468
58 Giungano	1.281	25	5	37	—	60	—	643	635	1.278
59 Ispani	1.183	20	9	32	—	19	—	581	626	1.207
60 Laureana Cilento	2.000	46	12	43	—	64	11	970	1.032	2.002
61 Laurino	3.095	86	19	37	—	82	2	1.522	1.593	3.115
62 Laurito	1.485	31	5	20	1	27	4	737	764	1.501
63 Laviano	2.501	74	22	25	—	146	1	1.219	1.212	2.431
64 Lustra	1.644	26	26	22	—	37	—	815	814	1.629
65 Magliano Vètere	1.598	34	9	23	—	23	—	813	810	1.623
66 Maiori	5.635	144	48	110	—	94	—	2.758	2.989	5.747
67 Mercato San Severino	16.701	448	128	422	10	510	—	8.197	8.746	16.943
68 Minori	3.219	91	24	41	5	67	—	1.621	1.644	3.265
69 Mòio della Civitella	2.319	38	15	38	20	40	—	1.175	1.185	2.360
70 Montano Antilia	2.979	65	25	29	—	31	—	1.481	1.536	3.017
71 Montecòrice	2.922	45	29	65	—	64	14	1.484	1.441	2.925
72 Montecorvino Pugliano	3.557	90	27	85	—	112	2	1.813	1.778	3.591
73 Montecorvino Rovella	12.119	303	71	318	—	439	—	6.016	6.214	12.230
74 Monteforte Cilento	937	14	9	34	—	48	—	427	501	928
75 Monte San Giacomo	2.348	47	17	10	2	54	—	1.119	1.217	2.336
76 Montesano sulla Marcellana	8.125	178	47	98	35	240	43	4.050	4.056	8.106
77 Morigerati	1.335	42	4	17	—	75	—	630	685	1.315
78 Nocera Inferiore	40.288	972	417	1.828	27	715	2	20.675	21.306	41.981
79 Nocera Superiore	13.913	358	106	282	—	379	—	6.814	7.254	14.068
80 Novi Vèlia	1.640	52	17	30	—	17	—	849	839	1.688
81 Ogliastro Cilento	3.150	64	29	55	1	98	5	1.542	1.596	3.138
82 Olèvano sul Tusciano	5.142	151	36	115	—	210	—	2.518	2.644	5.162
83 Oliveto Citra	4.074	90	32	37	1	97	—	2.015	2.058	4.073
84 Omignano	1.663	47	14	29	—	88	—	812	825	1.637
85 Òrria	2.133	36	7	9	3	38	4	1.056	1.076	2.132
86 Ottati	1.716	28	14	10	—	30	—	884	826	1.710

SALERNO

COMUNI	PO- POLA- ZIONE RESI- DENTE al 31 dic. 1957	ISCRIZIONI E CANCELLAZIONI ANAGRAFICHE NELL'ANNO 1958						POPOLAZIONE RESIDENTE al 31 dicembre 1958		
		Per movimento naturale		Per trasferimento di residenza				M	F	MF
		Nati vivi	Morti	Iscritti		Cancellati				
				da altro Comune	dall'e- stero	per altro Comune	per l'este- ro			
87 Padula	7.223	166	46	138	29	209	10	3.818	3.473	7.291
88 Pagani	26.108	703	238	400	—	571	2	12.760	13.640	26.400
89 Palomonte	3.765	104	35	18	—	83	8	1.900	1.861	3.761
90 Pellezzano	5.816	148	55	112	5	279	7	2.849	2.891	5.740
91 Perdifumo	2.763	53	22	64	3	71	—	1.392	1.398	2.790
92 Perito	2.216	50	17	23	—	21	—	1.107	1.144	2.251
93 Pertosa	1.154	26	8	12	1	33	2	565	585	1.150
94 Petina	1.966	39	18	24	—	68	—	970	973	1.943
95 Piaggine	3.374	62	23	27	1	70	—	1.701	1.670	3.371
96 Pisciotta	4.107	79	34	74	—	97	—	2.010	2.119	4.129
97 Polla	5.420	89	38	111	—	139	—	2.631	2.812	5.443
98 Pòlica	3.189	57	27	42	10	61	9	1.561	1.640	3.201
99 Pontecagnano Faiano	14.595	379	95	502	—	441	—	7.416	7.524	14.940
100 Positano	2.713	61	12	58	14	69	6	1.378	1.381	2.759
101 Postiglione	2.948	54	25	81	2	101	19	1.480	1.460	2.940
102 Praiano	1.567	28	17	11	3	23	—	762	807	1.569
103 Prignano Cilento	1.491	21	12	15	—	55	1	696	763	1.459
104 Ravello	2.566	49	24	41	6	49	25	1.240	1.324	2.564
105 Ricigliano	1.388	35	11	26	—	35	4	677	722	1.399
106 Roccadàspide	8.592	155	83	110	2	221	3	4.221	4.331	8.552
107 Roccagloriosa	2.294	32	17	20	6	51	3	1.099	1.182	2.281
108 Roccapiemonte	6.713	141	53	222	4	237	7	3.282	3.501	6.783
109 Rofrano	3.437	89	17	28	1	35	—	1.763	1.740	3.503
110 Romagnano al Monte	667	9	4	3	—	41	—	310	324	634
111 Roscigno	1.681	23	10	25	—	33	—	862	824	1.686
112 Rutino	1.730	31	13	37	—	105	—	854	826	1.680
113 Sacco	1.925	41	11	10	—	20	—	978	967	1.945
114 Sala Consilina	11.458	285	95	234	17	354	50	5.738	5.757	11.495
115 Salento	1.929	55	13	64	—	49	2	992	992	1.984
116 SALERNO	102.644	2.344	829	4.697	99	2.445	24	51.705	54.781	106.486
117 Salvitelle	1.451	31	14	58	—	34	—	722	770	1.492
118 San Cipriano Picentino	4.177	110	40	87	2	173	1	2.087	2.075	4.162
119 San Giovanni a Piro	3.745	94	51	49	—	48	—	1.900	1.889	3.789
120 San Gregòrio Magno	5.359	117	35	34	—	105	—	2.617	2.753	5.370
121 San Mango Piemonte	1.419	32	6	39	—	92	—	704	688	1.392
122 San Marzano sul Sarno	7.648	183	50	72	—	154	—	3.796	3.903	7.699
123 San Mauro Cilento	1.302	17	17	6	—	21	—	630	657	1.287
124 San Mauro la Bruca	1.275	24	6	17	—	28	—	621	661	1.282
125 San Pietro al Tanagro	1.739	33	18	47	1	34	78	835	855	1.690
126 San Rufo	2.502	66	34	37	—	108	—	1.220	1.243	2.463
127 Santa Marina	2.600	56	15	69	—	44	—	1.337	1.329	2.666
128 Sant'Angelo a Fasanella	1.672	35	19	16	1	31	2	828	844	1.672
129 Sant'Arzenio	3.542	50	33	35	3	71	1	1.675	1.850	3.525
130 Sant'Egidio del Monte Al- bino	6.284	177	53	136	—	210	—	3.104	3.230	6.334
131 Santomenna	1.429	30	13	9	1	28	—	695	733	1.428
132 San Valentino Tòrio	6.885	204	60	106	7	176	8	3.392	3.566	6.958
133 Sanza	3.506	95	25	40	—	97	1	1.742	1.776	3.518

SALERNO-SASSARI

COMUNI	PO- POLA- ZIONE RESI- DENTE al 31 dic. 1957	ISCRIZIONI E CANCELLAZIONI ANAGRAFICHE NELL'ANNO 1958						POPOLAZIONE RESIDENTE al 31 dicembre 1958		
		Per movimento naturale		Per trasferimento di residenza				M	F	MF
		Nati vivi	Morti	Iscritti		Cancellati				
				da altro Comune	dall'e- stero	per altro Comune	per l'este- ro			
134 Sapri	6.899	163	41	205	7	313	—	3.366	3.554	6.920
135 Sarno	29.526	770	240	363	5	408	2	14.490	15.524	30.014
136 Sassano	6.043	140	45	77	—	137	—	2.968	3.110	6.078
137 Scafati	22.061	505	181	600	11	557	10	11.022	11.407	22.429
138 Scala	1.648	42	17	28	—	42	3	831	825	1.656
139 Serramezzana	708	15	6	2	1	20	12	360	328	688
140 Serre	4.151	83	32	67	—	223	—	2.070	1.976	4.046
141 Sessa Cilento	2.507	47	20	37	1	68	29	1.195	1.280	2.475
142 Siano	6.758	162	58	97	—	94	—	3.447	3.418	6.865
143 Sicignano degli Alburni	5.047	100	35	109	4	184	9	2.473	2.559	5.032
144 Stella Cilento	1.538	22	12	28	—	62	—	744	770	1.514
145 Stio	1.867	34	14	12	2	49	—	926	926	1.852
146 Teggiano	9.716	170	52	134	65	154	—	5.020	4.859	9.879
147 Torchiara	1.621	36	10	56	—	83	—	764	856	1.620
148 Torraca	1.334	26	16	50	1	26	5	638	726	1.364
149 Torre Orsaia	2.905	61	19	57	12	92	22	1.440	1.462	2.902
150 Tortorella	985	21	18	15	—	35	—	427	541	968
151 Tramonti	6.197	170	62	67	—	236	—	3.022	3.114	6.136
152 Trentinara	1.944	51	23	20	—	47	—	950	995	1.945
153 Valle dell'Angelo	910	16	4	9	—	28	—	476	427	903
154 Vallo della Lucania	6.921	172	52	182	82	249	21	3.389	3.646	7.035
155 Valva	2.344	57	21	30	—	46	—	1.125	1.239	2.364
156 Vibonati	3.101	55	20	52	9	82	2	1.513	1.600	3.113
157 Vietri sul Mare	12.306	292	88	259	—	648	—	5.793	6.328	12.121
PROVINCIA	898.918	21.104	7.051	21.503	625	23.498	769	448.197	462.635	910.832

PROVINCIA DI SASSARI

1 Aggius	6.479	135	46	186	—	204	16	2.350	2.290	(a) 4.640
2 Alà dei Sardi	2.540	49	19	36	—	49	1	1.365	1.191	2.556
3 Alghero	25.389	575	160	962	9	686	—	13.582	12.507	26.089
4 Anela	1.503	43	9	15	—	41	—	780	731	1.511
5 Ardara	1.133	33	9	47	—	38	—	621	545	1.166
6 Arzachena	4.461	83	33	170	—	180	—	2.340	2.161	4.501
7 Bànari	1.393	28	10	24	—	41	—	713	681	1.394
8 Benetutti	3.106	61	25	21	—	46	—	1.554	1.563	3.117
9 Berchidda	3.432	57	26	78	2	67	—	1.678	1.798	3.476
10 Bessude	723	14	3	7	—	4	—	362	375	737
11 Bonnanaro	1.889	29	20	52	—	75	—	889	986	1.875
12 Bono	4.988	128	50	147	—	208	—	2.459	2.546	5.005
13 Bonorva	7.400	148	83	162	—	267	—	3.761	3.599	7.360
14 Bortigiadas	1.762	37	13	69	—	60	—	925	870	1.795
15 Borutta	587	7	10	8	—	30	—	278	284	562
16 Bottidda	1.221	21	14	28	2	61	—	588	609	1.197
17 Buddusò	7.653	160	46	161	3	145	2	3.521	3.396	(b) 6.917
18 Bultei	2.450	45	25	33	—	65	—	1.226	1.212	2.438
19 Bulzi	942	22	5	9	—	25	—	485	458	943

(a) Popolazione ceduta al nuovo comune di Trinità d'Agultu e Vignola (M. 1.003, F. 891, MF. 1.894). — (b) Popolazione ceduta al comune di Olbia (M. 454, F. 413, MF. 867).

SASSARI

COMUNI	PO- POLA- ZIONE RESI- DENTE al 31 dic. 1957	ISCRIZIONI E CANCELLAZIONI ANAGRAFICHE NELL'ANNO 1958						POPOLAZIONE RESIDENTE al 31 dicembre 1958		
		Per movimento naturale		Per trasferimento di residenza				M	F	MF
		Nati vivi	Morti	Iscritti		Cancellati				
				da altro Comune	dall'e- stero	per altro Comune	per l'este- ro			
20 Bùrgos	1.798	63	18	32	—	52	—	912	911	1.823
21 Calangiànus	6.852	137	64	184	—	358	—	3.481	3.270	6.751
22 Cargeghe	715	14	3	31	—	22	—	379	356	735
23 Castelsardo	5.110	124	39	38	6	109	—	2.659	2.471	5.130
24 Cherèmule	833	14	10	6	—	10	—	418	415	833
25 Chiaramonti	3.094	69	24	48	3	111	22	1.571	1.486	3.057
26 Codrongianos	1.459	24	16	39	—	61	1	734	710	1.444
27 Cossoine	1.762	31	10	24	—	52	—	920	835	1.755
28 Esporlatu	738	17	6	19	—	18	—	377	373	750
29 Florinas	2.098	24	16	50	2	51	—	1.067	1.040	2.107
30 Giave	1.557	22	15	51	—	52	—	772	791	1.563
31 Illorai	2.015	50	19	59	—	63	7	1.044	991	2.035
32 Ittireddu	1.176	24	9	33	—	48	—	613	563	1.176
33 Ittiri	9.185	175	77	116	—	198	—	4.693	4.508	9.201
34 Laerru	1.598	25	11	13	—	55	—	810	760	1.570
35 La Maddalena	10.608	177	78	394	1	467	—	5.218	5.417	10.635
36 Luogosanto	2.681	46	24	98	—	132	—	1.374	1.295	2.669
37 Lùras	3.132	49	24	97	—	120	—	1.568	1.566	3.134
38 Mara	1.358	36	15	9	—	32	—	724	632	1.356
39 Màrtis	1.300	21	9	53	—	49	—	686	630	1.316
40 Monteleone Rocca Dòria	342	4	4	2	—	15	—	166	163	329
41 Monti	2.637	59	22	96	—	85	—	1.388	1.297	2.685
42 Mòres	3.334	52	30	56	—	183	4	1.612	1.613	3.225
43 Mùros	542	11	2	6	—	37	—	268	252	520
44 Nughedu di San Nicolò	2.206	42	28	39	—	53	—	1.090	1.116	2.206
45 Nule	2.105	64	22	27	2	55	—	1.044	1.077	2.121
46 Nulvi	4.413	104	34	72	—	104	—	2.272	2.179	4.451
47 Òlbia	17.001	411	94	680	3	483	—	9.375	9.010	(a) 18.385
48 Olmedo	1.781	59	12	52	—	64	—	926	890	1.816
49 Òschiri	4.763	75	35	78	—	145	28	2.348	2.360	4.708
50 Òsilo	6.183	129	48	114	—	178	—	3.112	3.088	6.200
51 Ossi	4.379	115	37	91	—	99	—	2.216	2.233	4.449
52 Ozieri	12.052	279	117	269	—	400	14	6.009	6.060	12.069
53 Pàdria	2.006	24	20	9	—	59	—	976	984	1.960
54 Pattada	5.607	118	56	99	8	242	38	2.838	2.658	5.496
55 Pèrfugas	3.702	74	31	73	—	87	—	1.958	1.773	3.731
56 Ploaghe	5.115	103	36	77	1	140	—	2.611	2.509	5.120
57 Porto Tòrres	10.704	276	81	373	—	273	—	5.959	5.040	10.999
58 Pozzomaggiore	4.962	84	55	96	—	85	—	2.474	2.528	5.002
59 Putifigari	739	21	6	5	—	25	—	395	339	734
60 Romana	1.012	26	6	15	—	28	—	533	486	1.019
61 Santa Teresa Gallura	2.697	33	14	147	—	132	—	1.380	1.351	2.731
62 SÀSSARI	81.325	2.007	633	2.798	14	1.826	5	40.486	43.194	83.680
63 Sèdini	5.408	137	36	135	—	137	—	2.847	2.660	5.507
64 Semèstene	766	11	4	11	—	11	3	384	386	770
65 Sènnori	5.536	130	52	84	—	126	—	2.763	2.809	5.572
66 Siligo	1.852	19	19	39	—	70	—	894	927	1.821
67 Sorso	9.473	212	75	166	—	248	—	4.758	4.770	9.528

(a) Popolazione proveniente dal comune di Buddusò (M. 454, F. 413, MF. 867).

SASSARI-SAVONA

COMUNI	PO- POLA- ZIONE RESI- DENTE al 31 dic. 1957	ISCRIZIONI E CANCELLAZIONI ANAGRAFICHE NELL'ANNO 1958						POPOLAZIONE RESIDENTE al 31 dicembre 1958		
		Per movimento naturale		Per trasferimento di residenza				M	F	MF
		Nati vivi	Morti	Iscritti		Cancellati				
				da altro Comune	dall'e- stero	per altro Comune	per l'este- ro			
68 Tèmpio Pausània.	17.175	329	151	678	5	715	64	8.794	8.463	17.257
69 Thiesi.	3.566	60	36	69	—	44	—	1.698	1.917	3.615
70 Tissi.	1.446	27	15	26	—	55	—	695	734	1.429
71 Torralba.	1.602	29	17	37	—	57	—	838	756	1.594
72 Trinità d'Agultu e Vignola	—	19	6	37	—	21	—	1.019	904 (a)	1.923
73 Tula.	2.198	50	18	52	—	88	—	1.146	1.048	2.194
74 Uri.	2.331	56	15	42	—	37	—	1.225	1.152	2.377
75 Ùsini.	3.059	77	24	44	—	119	—	1.507	1.530	3.037
76 Villanova Monteleone. . . .	4.932	118	35	84	1	215	1	2.459	2.425	4.884
PROVINCIA	377.071	8.261	3.019	10.387	62	11.093	206	191.960	189.503	381.463

PROVINCIA DI SAVONA

1 Alæssio	9.958	97	116	503	21	251	5	4.714	5.493	10.207
2 Albenga	13.934	187	153	834	6	359	5	7.312	7.132	14.444
3 Albisola Marina	3.973	47	30	414	5	282	3	2.004	2.120	4.124
4 Albisola Superiore	6.743	93	56	637	—	303	—	3.540	3.574	7.114
5 Altare.	3.495	23	43	85	—	120	—	1.700	1.740	3.440
6 Andora	2.754	37	35	157	—	87	—	1.426	1.400	2.826
7 Arnasco	415	5	6	2	—	4	—	210	202	412
8 Balestrino	453	4	3	1	—	3	—	200	252	452
9 Bardinetto	943	8	15	11	—	26	—	459	462	921
10 Bergoggi.	749	5	8	40	4	25	—	358	407	765
11 Boissano.	265	9	1	5	—	2	3	135	138	273
12 Borghetto Santo Spirito. . .	1.154	11	14	95	—	32	—	597	617	1.214
13 Bòrgio Verezzi.	1.327	8	8	68	2	36	—	630	731	1.361
14 Bòrmida.	776	8	9	3	—	12	—	388	378	766
15 Càiro Montenotte.	13.511	167	102	534	8	360	—	6.887	6.871	13.758
16 Càlice Ligure.	1.389	13	10	34	1	38	—	698	691	1.389
17 Calizzano	2.360	19	26	37	—	99	—	1.151	1.140	2.291
18 Càrcare	4.257	47	30	175	—	108	—	2.159	2.182	4.341
19 Casanova Lerrone	1.170	15	17	25	—	29	—	599	565	1.164
20 Castelbianco	416	5	7	—	—	12	—	200	202	402
21 Castelvèchio di Rocca Bar- bena.	409	2	3	10	—	10	—	204	204	408
22 Celle Ligure	3.798	34	30	151	3	97	—	1.850	2.009	3.859
23 Cèngio.	4.182	74	27	164	1	127	—	2.171	2.096	4.267
24 Ceriale.	2.423	32	14	95	—	45	—	1.209	1.282	2.491
25 Cisano sul Neva	817	11	13	5	—	19	—	398	403	801
26 Cossèria	1.127	12	9	39	—	52	—	577	540	1.117
27 Deگو	3.192	27	32	50	1	147	1	1.619	1.471	3.090
28 Erli.	486	7	8	3	—	8	—	247	233	480
29 Finale Ligure	11.725	119	124	324	7	230	2	5.824	5.995	11.819
30 Garlenda.	459	4	5	7	—	13	—	228	224	452
31 Giustènice	655	5	9	10	1	12	—	336	314	650
32 Giusvalla	734	3	6	9	—	15	—	352	373	725
33 Laignuèglia	1.617	18	15	106	3	27	3	834	865	1.699

(a) Popolazione proveniente dal comune di Àggius (M. 1.003, F. 891, MF. 1.894).

SAVONA-SIENA

COMUNI	PO- POLA- ZIONE RESI- DENTE al 31 dic. 1957	ISCRIZIONI E CANCELLAZIONI ANAGRAFICHE NELL'ANNO 1958						POPOLAZIONE RESIDENTE al 31 dicembre 1958		
		Per movimento naturale		Per trasferimento di residenza				M	F	MF
		Nati vivi	Morti	Iscritti		Cancellati				
				da altro Comune	dall'e- stero	per altro Comune	per l'este- ro			
34 Loano	7.374	80	92	570	13	230	3	3.641	4.071	7.712
35 Magliolo	698	12	5	4	—	45	—	355	309	664
36 Mâllare.	1.623	19	16	7	—	31	—	843	759	1.602
37 Massimino	324	5	4	5	—	14	—	160	156	316
38 Millèsimo.	3.166	43	20	135	—	120	3	1.618	1.583	3.201
39 Miòglia.	913	5	13	20	1	32	3	463	428	891
40 Murialdo	1.582	17	14	22	—	58	2	799	748	1.547
41 Nasino	427	5	6	3	—	14	—	224	191	415
42 Noli	2.593	22	23	186	1	74	—	1.309	1.396	2.705
43 Onzo.	320	2	7	—	—	2	—	147	166	313
44 Orco Feglino	883	6	7	11	2	21	—	458	416	874
45 Ortovero	966	7	8	27	—	29	—	488	475	963
46 Osiglia	963	12	9	4	—	31	—	488	451	939
47 Pâllare	1.271	9	10	27	—	41	—	650	606	1.256
48 Piana Crixia	1.460	9	10	27	—	61	—	714	711	1.425
49 Pietra Ligure	4.732	61	41	299	13	142	1	2.198	2.723	4.921
50 Plòdio	441	4	4	7	—	25	—	212	211	423
51 Pontinvrea	746	6	11	14	1	38	—	359	359	718
52 Quiliano	6.092	66	63	208	—	278	—	3.056	2.969	6.025
53 Rialto	607	7	6	8	—	10	—	311	295	606
54 Roccavignale	1.294	14	14	37	—	78	—	656	597	1.253
55 Sassello.	2.798	21	29	49	2	106	—	1.333	1.402	2.735
56 SAVONA.	69.817	737	765	2.651	25	1.634	22	33.867	36.942	70.809
57 Spotorno	2.405	25	21	70	—	78	—	1.128	1.273	2.401
58 Stella	2.509	22	31	83	4	66	—	1.258	1.263	2.521
59 Stellanello	1.089	13	13	10	—	15	3	554	527	1.081
60 Tèstico.	372	5	3	8	—	9	—	188	185	373
61 Toirano.	1.088	19	20	37	—	19	—	530	575	1.105
62 Tovo San Giacomo	1.405	14	17	40	1	39	—	709	695	1.404
63 Urbe.	1.710	13	20	24	1	37	—	812	879	1.691
64 Vado Ligure	9.646	116	94	467	3	298	—	4.944	4.896	9.840
65 Varazze	13.502	130	127	393	5	245	8	6.458	7.192	13.650
66 Vendone	471	4	5	7	—	8	—	245	224	469
67 Vezzi Pòrtio	509	2	6	4	2	11	1	242	257	499
68 Villanova d'Albenga	1.043	11	10	23	—	29	—	527	511	1.038
69 Zuccarello	415	3	3	20	—	21	—	209	205	414
PROVINCIA	248.920	2.702	2.531	10.140	137	6.979	68	123.369	128.952	252.321

PROVINCIA DI SIENA

1 Abbadia San Salvatore	8.745	166	84	148	3	185	—	4.451	4.342	8.793
2 Asciano.	9.169	112	77	475	2	833	7	4.486	4.355	8.841
3 Buonconvento	4.077	29	44	238	—	283	—	2.062	1.955	4.017
4 Càsole d'Elsa	4.915	65	45	210	2	574	2	2.402	2.169	4.571
5 Castellina in Chianti.	4.345	47	29	265	—	458	—	2.166	2.004	4.170
6 Castelnuovo Berardenga	9.181	94	72	445	2	918	1	4.553	4.178	8.731
7 Castiglione d'Orcia	5.058	69	53	110	—	205	—	2.564	2.415	4.979

SIENA-SIRACUSA

COMUNI	PO- POLA- ZIONE RESI- DENTE al 31 dic. 1957	ISCRIZIONI E CANCELLAZIONI ANAGRAFICHE NELL'ANNO 1958						POPOLAZIONE RESIDENTE al 31 dicembre 1958		
		Per movimento naturale		Per trasferimento di residenza				M	F	MF
		Nati vivi	Morti	Iscritti		Cancellati				
				da altro Comune	dall'e- stero	per altro Comune	per l'este- ro			
8 Cetona	4.776	43	54	139	—	210	—	2.344	2.350	4.694
9 Chianciano Terme	5.261	60	49	232	—	163	—	2.596	2.745	5.341
10 Chiusdino	4.582	39	50	180	—	327	—	2.246	2.178	4.424
11 Chiusi	9.137	98	89	321	—	302	—	4.526	4.639	9.165
12 Colle di Val d'Elsa	12.407	118	130	502	—	444	—	6.188	6.265	12.453
13 Gaiole in Chianti	4.762	41	44	148	—	463	—	2.276	2.168	4.444
14 Montalcino	9.697	107	106	287	1	454	—	4.774	4.758	9.532
15 Montepulciano	17.019	203	187	624	3	845	—	8.293	8.524	16.817
16 Monteriggioni	5.054	50	44	273	—	571	—	2.455	2.307	4.762
17 Monteroni d'Arbia	5.385	70	39	296	—	385	—	2.775	2.552	5.327
18 Monticiano	2.665	20	36	99	—	205	—	1.285	1.258	2.543
19 Murlo	2.994	28	30	96	—	274	—	1.469	1.345	2.814
20 Piancastagnàio	5.733	93	46	100	—	84	—	2.982	2.814	5.796
21 Pienza	4.402	57	39	169	—	311	—	2.095	2.183	4.278
22 Poggibonsi	16.086	200	181	843	12	346	9	8.302	8.303	16.605
23 Radda in Chianti	2.529	34	23	108	—	301	—	1.192	1.155	2.347
24 Radicofani	2.460	47	17	63	1	116	—	1.235	1.203	2.438
25 Radicòndoli	2.798	33	38	116	—	311	15	1.345	1.238	2.583
26 Rapolano Terme	5.830	70	52	258	—	223	—	2.959	2.924	5.883
27 San Casciano dei Bagni	3.505	52	30	73	—	136	—	1.785	1.679	3.464
28 San Gimignano	10.712	147	108	485	2	721	6	5.466	5.045	10.511
29 San Giovanni d'Asso	2.907	40	24	108	—	227	—	1.464	1.340	2.804
30 San Quirico d'Orcia	2.379	26	17	90	—	122	1	1.167	1.188	2.355
31 Sarteano	4.557	53	54	98	1	187	1	2.233	2.234	4.467
32 SIENA	56.509	557	654	3.192	19	1.135	2	27.612	30.874	58.486
33 Sinalunga	11.408	141	118	418	3	501	—	5.621	5.730	11.351
34 Sovicille	7.402	76	91	262	—	624	—	3.657	3.368	7.025
35 Torrita di Siena	6.689	82	74	224	—	332	—	3.320	3.269	6.589
36 Trequanda	3.102	30	18	143	—	259	18	1.530	1.450	2.980
PROVINCIA	278.237	3.197	2.846	11.838	51	14.035	62	137.876	138.504	276.380

PROVINCIA DI SIRACUSA

1 Augusta	25.437	544	186	1.138	111	965	31	13.343	12.705	26.048
2 Àvola	25.882	715	227	481	12	513	7	12.964	13.379	26.343
3 Buccheri	3.982	81	55	83	5	100	61	1.900	2.035	3.935
4 Buscemi	2.217	38	28	21	—	75	—	1.048	1.125	2.173
5 Canicattini Bagni	9.546	159	107	182	10	310	1	4.751	4.728	9.479
6 Carlentini	12.400	242	94	295	1	401	2	6.283	6.158	12.441
7 Càssaro	1.753	28	20	30	—	55	—	864	872	1.736
8 Ferla	4.191	82	41	77	25	120	29	2.085	2.100	4.185
9 Floridia	15.938	343	168	433	31	346	239	7.962	8.030	15.992
10 Francofonte	15.906	380	144	333	5	349	50	8.148	7.933	16.081
11 Lentini	32.256	589	250	584	15	617	16	16.683	15.878	32.561
12 Melilli	8.709	224	70	282	14	266	407	4.346	4.140	8.486
13 Noto	27.425	550	231	660	30	1.066	87	13.709	13.572	27.281
14 Pachino	25.307	547	217	413	149	465	245	12.639	12.850	25.489

SIRACUSA-SONDRIO

COMUNI	PO- POLA- ZIONE RESI- DENTE al 31 dic. 1957	ISCRIZIONI E CANCELLAZIONI ANAGRAFICHE NELL'ANNO 1958						POPOLAZIONE RESIDENTE al 31 dicembre 1958		
		Per movimento naturale		Per trasferimento di residenza				M	F	MF
		Nati vivi	Morti	Iscritti		Cancellati				
				da altro Comune	dall'e- stero	per altro Comune	per l'este- ro			
15 Palazzolo Acreide	12.303	167	117	275	32	308	837	5.572	5.943	11.515
16 Rosolini	16.939	445	165	368	14	448	2	8.683	8.468	17.151
17 SIRACUSA	78.488	1.618	656	3.214	127	1.852	266	39.987	40.686	80.673
18 Solarino	5.901	141	43	143	11	156	54	3.022	2.921	5.943
19 Sortino	10.378	170	97	121	10	188	123	5.171	5.100	10.271
PROVINCIA	334.958	7.063	2.916	9.133	602	8.600	2.457	169.160	168.623	337.783

PROVINCIA DI SONDRIO

1 Albaredo per San Marco	636	16	5	4	—	5	—	309	337	646
2 Albosaggia	3.167	65	36	36	1	113	—	1.548	1.572	3.120
3 Àndalo Valtellino	437	8	4	3	—	5	—	198	241	439
4 Aprica	1.223	22	20	18	—	48	5	579	611	1.190
5 Ardenno	2.678	53	25	32	1	56	1	1.266	1.416	2.682
6 Bema	385	7	2	2	—	6	—	188	198	386
7 Berbenno di Valtellina	3.450	50	30	44	2	29	1	1.759	1.727	3.486
8 Bianzone	1.510	32	18	19	—	34	—	725	784	1.509
9 Bòrmio	3.002	60	26	83	—	90	—	1.505	1.524	3.029
10 Bùglio in Monte	1.835	33	8	7	—	30	4	936	897	1.833
11 Caiolo	1.075	15	14	8	—	19	—	520	545	1.065
12 Campodolcino	1.751	46	16	32	—	70	1	836	906	1.742
13 Caspoggio	1.431	61	22	5	—	12	1	711	751	1.462
14 Castello dell'Acqua	1.141	18	19	5	1	10	2	592	542	1.134
15 Castione Andevenno	1.530	32	15	10	3	45	—	785	730	1.515
16 Cedrasco	477	5	5	2	—	6	2	249	222	471
17 Cercino	762	19	5	13	4	20	—	380	393	773
18 Chiavenna	6.224	116	71	223	1	233	12	3.051	3.197	6.248
19 Chiesa in Valmalenco	2.656	66	26	64	2	50	3	1.415	1.294	2.709
20 Chiuro	1.882	29	20	22	1	51	1	928	934	1.862
21 Cino	540	9	2	7	—	21	—	255	278	533
22 Civo	1.614	26	11	42	—	21	—	763	887	1.650
23 Colorina	1.501	30	13	23	3	24	9	736	775	1.511
24 Còsio Valtellino	3.382	65	40	44	9	50	22	1.693	1.695	3.388
25 Dàzio	461	4	7	3	—	10	—	197	254	451
26 Delèbio	2.109	42	22	44	—	44	4	1.039	1.086	2.125
27 Dubino	1.784	40	14	43	3	12	4	960	880	1.840
28 Faedo Valtellino	604	14	7	6	—	4	—	313	300	613
29 Fòrcola	1.338	28	22	10	—	28	1	636	689	1.325
30 Fusine	863	14	9	20	2	17	2	427	444	871
31 Gerola Alta	1.341	27	8	5	—	39	3	694	629	1.323
32 Gordona	1.464	27	13	31	1	24	9	716	761	1.477
33 Gròsio	4.560	115	48	47	—	91	—	2.226	2.357	4.583
34 Grosotto	2.299	60	32	43	—	71	3	1.111	1.185	2.296
35 Isolato	536	10	3	31	—	9	—	282	283	565
36 Lanzada	1.690	37	21	21	—	24	—	807	896	1.703
37 Livigno	1.915	69	7	13	—	38	—	1.021	931	1.952
38 Lòvero	834	10	4	6	2	25	1	403	419	822
39 Mantello	559	9	7	10	—	13	—	291	267	558

SONDRIO-TARANTO

COMUNI	PO- POLA- ZIONE RESI- DENTE al 31 dic. 1957	ISCRIZIONI E CANCELLAZIONI ANAGRAFICHE NELL'ANNO 1958						POPOLAZIONE RESIDENTE al 31 dicembre 1958		
		Per movimento naturale		Per trasferimento di residenza				M	F	MF
		Nati vivi	Morti	Iscritti		Cancellati				
				da altro Comune	dall'e- stero	per altro Comune	per l'este- ro			
40 Mazzo di Valtellina.	1.003	14	14	21	1	26	—	493	506	999
41 Mello	1.339	33	11	3	—	17	—	646	701	1.347
42 Menarola	237	4	1	2	—	3	—	101	138	239
43 Mese	908	15	12	33	—	23	—	422	499	921
44 Montagna in Valtellina	2.436	48	19	74	9	58	5	1.242	1.243	2.485
45 Morbegno	7.114	114	69	161	8	162	—	3.400	3.766	7.166
46 Novate Mezzola	1.800	37	21	44	—	51	—	877	932	1.809
47 Pedesina.	151	1	3	1	1	1	—	68	82	150
48 Piantedo.	793	8	10	10	—	4	—	402	395	797
49 Piateda	2.422	42	20	27	2	67	4	1.248	1.154	2.402
50 Piuro	1.799	32	20	18	1	61	—	876	893	1.769
51 Poggiridenti	1.205	19	9	35	3	30	4	604	615	1.219
52 Ponte in Valtellina.	3.023	52	37	38	4	79	—	1.511	1.490	3.001
53 Postalèsio	604	9	9	2	1	7	—	303	297	600
54 Prata Camportaccio.	1.645	33	14	38	4	33	13	825	835	1.660
55 Rasura	458	8	3	5	—	17	1	232	218	450
56 Rògolo	434	1	5	13	—	11	—	220	212	432
57 Samòlaco	2.385	42	22	15	1	30	3	1.182	1.206	2.388
58 San Giacomo Filippo	1.110	18	16	19	—	31	—	538	562	1.100
59 Sèrnio.	539	11	3	5	1	17	—	246	290	536
60 Sòndalo	5.089	116	46	146	—	132	—	2.448	2.725	5.173
61 SÒNDRIO.	16.471	327	157	801	9	437	—	8.124	8.890	17.014
62 Spriana	605	7	14	5	—	21	—	280	302	582
63 Talamona	3.366	73	39	57	13	60	—	1.674	1.736	3.410
64 Tàrtano	1.282	31	18	6	—	32	—	661	608	1.269
65 Tèglio.	5.801	100	78	109	6	179	9	2.954	2.796	5.750
66 Tirano.	7.168	123	70	272	7	205	12	3.510	3.773	7.283
67 Torre di Santa Maria	1.225	18	14	3	—	12	1	610	609	1.219
68 Tovo di Sant'Àgata	365	12	11	6	—	6	—	192	174	366
69 Traona	1.366	15	5	22	1	28	—	654	717	1.371
70 Tresivio	1.789	30	30	42	8	41	3	839	956	1.795
71 Valdidentro	2.990	98	22	27	—	50	—	1.595	1.448	3.043
72 Valdisotto	2.818	60	28	11	—	14	—	1.404	1.443	2.847
73 Valfurva.	2.268	76	31	15	—	25	—	1.135	1.168	2.303
74 Val Màsino	1.214	38	14	3	—	24	2	586	629	1.215
75 Vercèia	1.024	21	19	10	—	8	—	495	533	1.028
76 Vèrvio.	708	14	11	—	1	29	1	320	362	682
77 Villa di Chiavenna	1.296	28	17	38	8	48	—	668	637	1.305
78 Villa di Tirano.	3.228	47	32	45	1	63	7	1.604	1.615	3.219
PROVINCIA	158.124	3.164	1.651	3.263	126	3.639	156	78.239	80.992	159.231

PROVINCIA DI TARANTO

1. Avetrana	5.874	146	35	77	—	104	—	3.022	2.936	5.958
2 Carosino.	4.880	110	46	70	—	183	—	2.390	2.441	4.831
3 Castellaneta	15.154	363	113	777	—	510	—	7.750	7.921	15.671
4 Crispiano	9.055	184	62	199	6	362	—	4.458	4.562	9.020

TARANTO-TERAMO

COMUNI	PO- POLA- ZIONE RESI- DENTE al 31 dic. 1957	ISCRIZIONI E CANCELLAZIONI ANAGRAFICHE NELL'ANNO 1958						POPOLAZIONE RESIDENTE al 31 dicembre 1958		
		Per movimento naturale		Per trasferimento di residenza				M	F	MF
		Nati vivi	Morti	Iscritti		Cancellati				
				da altro Comune	dall'e- stero	per altro Comune	per l'este- ro			
5 Faggiano	2.627	73	28	33	—	55	—	1.296	1.354	2.650
6 Fragagnano	5.568	131	42	72	—	226	—	2.723	2.780	5.503
7 Ginosa	17.543	425	146	230	—	326	—	9.025	8.701	17.726
8 Grottaglie	21.899	533	197	314	—	538	—	10.875	11.136	22.011
9 Laterza	12.927	290	99	141	—	690	5	6.264	6.300	12.564
10 Leporano	1.875	49	11	97	—	118	—	922	970	1.892
11 Lizzano	7.200	243	73	124	—	190	—	3.670	3.634	7.304
12 Mandùria	26.567	524	222	380	—	502	—	13.255	13.492	26.747
13 Martina Franca	37.445	824	341	412	3	807	—	18.265	19.271	37.536
14 Marùggio	4.837	99	33	69	—	99	—	2.421	2.452	4.873
15 Massafra	18.938	562	171	426	1	374	—	9.543	9.839	19.382
16 Monteiasi	3.813	97	19	86	—	88	—	1.906	1.983	3.889
17 Montemesola	4.000	114	39	94	—	148	—	1.975	2.046	4.021
18 Monteparano	2.864	68	26	71	—	119	—	1.399	1.459	2.858
19 Mòttola	14.501	323	137	236	—	392	—	7.237	7.294	14.531
20 Palagianello	5.865	155	46	159	—	239	—	2.959	2.935	5.894
21 Palagiano	8.036	188	60	257	—	181	—	4.139	4.101	8.240
22 Pulsano	6.919	168	53	138	—	142	—	3.525	3.505	7.030
23 Roccaforzata	1.672	33	13	31	—	55	—	792	876	1.668
24 San Giòrgio Iònico	8.086	187	67	232	—	320	—	3.988	4.130	8.118
25 San Marzano di San Giu- seppe	5.968	181	63	96	—	132	—	2.948	3.102	6.050
26 Sava	15.558	362	126	196	—	279	—	7.835	7.876	15.711
27 TARANTO	187.835	4.475	1.412	5.943	68	5.916	72	93.817	97.104	190.921
28 Torricella	3.447	71	19	22	—	56	—	1.765	1.700	3.465
PROVINCIA	460.953	10.978	3.699	10.982	78	13.151	77	230.164	235.900	466.064

PROVINCIA DI TERAMO

1 Alba Adriatica	4.688	73	27	287	1	231	—	2.370	2.421	4.791
2 Ancarano	1.910	37	20	97	5	102	—	965	962	1.927
3 Arsità	2.309	47	25	50	3	120	—	1.099	1.165	2.264
4 Atri	14.217	298	117	253	85	521	58	6.932	7.225	14.157
5 Basciano	2.773	48	17	112	—	146	—	1.409	1.361	2.770
6 Bellante	6.460	123	67	167	2	250	20	3.144	3.271	6.415
7 Bisenti	4.902	83	24	88	—	197	—	2.481	2.371	4.852
8 Campi	11.873	219	93	204	1	446	—	5.788	5.970	11.758
9 Canzano	2.318	33	23	63	—	108	—	1.123	1.160	2.283
10 Castel Castagna	1.574	26	5	42	—	73	—	792	772	1.564
11 Castellalto	4.177	72	28	153	5	140	6	2.190	2.043	4.233
12 Castelli	3.698	80	35	47	1	150	123	1.742	1.776	3.518
13 Castiglione Messer Raimon- do	3.976	91	36	89	1	151	—	2.001	1.969	3.970
14 Castilenti	2.267	57	12	60	—	139	—	1.115	1.118	2.233
15 Cellino Attanàsio	5.440	131	48	99	3	229	—	2.785	2.611	5.396
16 Cermignano	4.422	63	33	68	7	156	2	2.194	2.175	4.369
17 Civitella del Tronto	10.082	157	82	181	—	389	—	4.858	5.091	9.949

TERAMO-TERNI

COMUNI	PO- POLA- ZIONE RESI- DENTE al 31 dic. 1957	ISCRIZIONI E CANCELLAZIONI ANAGRAFICHE NELL'ANNO 1958						POPOLAZIONE RESIDENTE al 31 dicembre 1958		
		Per movimento naturale		Per trasferimento di residenza				M	F	MF
		Nati vivi	Morti	Iscritti		Cancellati				
				da altro Comune	dall'e- stero	per altro Comune	per l'este- ro			
18 Colledara	3.371	74	28	88	2	141	160	1.596	1.610	3.206
19 Colonnella	9.075	153	61	375	—	263	—	4.543	4.736	9.279
20 Controguerra.	3.668	66	28	107	3	153	—	1.785	1.878	3.663
21 Coròpoli	4.558	56	44	133	1	208	4	2.166	2.326	4.492
22 Cortino	3.111	68	29	28	—	123	—	1.562	1.493	3.055
23 Crognaleto.	4.833	147	36	62	1	207	50	2.412	2.338	4.750
24 Fano Adriano	1.256	12	7	12	—	92	—	605	576	1.181
25 Giulianova.	14.233	227	97	633	21	499	28	7.087	7.403	14.490
26 Isola del Gran Sasso d'Italia	6.780	133	51	121	6	183	140	3.328	3.338	6.666
27 Montefino	2.216	38	18	42	—	124	—	1.077	1.077	2.154
28 Montòrio al Vomano	9.575	168	70	136	4	306	—	4.793	4.714	9.507
29 Morro d'Oro	3.324	67	19	101	—	150	42	1.616	1.665	3.281
30 Mosciano Sant'Angelo.	8.024	165	65	168	1	281	—	3.911	4.101	8.012
31 Nereto.	3.840	71	29	108	—	107	—	1.824	2.059	3.883
32 Notaresco	6.396	124	40	130	14	231	4	3.190	3.199	6.389
33 Penna Sant'Andrea.	1.882	40	11	66	—	94	—	901	982	1.883
34 Pietracamela.	1.281	11	10	22	3	34	32	638	603	1.241
35 Pineto.	6.174	102	34	226	2	249	—	3.069	3.152	6.221
36 Rocca Santa Maria.	1.909	35	15	24	—	33	—	971	949	1.920
37 Roseto degli Abruzzi	14.519	223	102	639	6	435	—	7.230	7.620	14.850
38 Sant'Egidio alla Vibrata	5.004	98	43	182	2	165	8	2.469	2.601	5.070
39 Sant'Omero	5.537	70	43	133	2	166	6	2.728	2.799	5.527
40 Silvi.	7.517	114	52	157	3	273	—	3.688	3.778	7.466
41 TÈRAMO	42.070	702	301	1.182	10	992	133	20.555	21.983	42.538
42 Torano Nuovo	2.085	26	23	37	—	76	44	1.005	1.000	2.005
43 Torricella Sicura	4.146	89	31	46	2	208	—	2.023	2.021	4.044
44 Tortoreto	4.818	89	30	173	—	208	—	2.327	2.515	4.842
45 Tossicia	2.635	38	24	65	—	76	—	1.351	1.287	2.638
46 Valle Castellana	5.340	124	34	31	—	141	—	2.740	2.580	5.320
PROVINCIA	276.263	4.968	2.067	7.287	197	9.766	860	136.178	139.844	276.022

PROVINCIA DI TERNI

1 Acquasparta	5.434	65	46	195	—	321	—	2.741	2.586	5.327
2 Allerona.	2.448	49	27	82	—	157	—	1.207	1.188	2.395
3 Alviano	1.570	27	20	42	—	32	—	801	786	1.587
4 Amélia	11.933	162	121	164	—	351	—	5.940	5.847	11.787
5 Arrone	3.464	47	30	51	—	148	—	1.731	1.653	3.384
6 Attigliano	1.507	17	13	49	—	57	—	741	762	1.503
7 Baschi.	4.094	46	38	102	—	170	—	2.113	1.921	4.034
8 Calvi dell'Ùmbria.	3.169	48	25	101	—	146	—	1.623	1.524	3.147
9 Castel Giòrgio	2.835	41	21	50	—	126	—	1.435	1.344	2.779
10 Castel Viscardo.	2.935	35	32	76	—	75	—	1.483	1.456	2.939
11 Fabro.	2.747	38	21	109	2	127	—	1.371	1.377	2.748
12 Ferentillo	2.831	28	22	56	—	90	—	1.393	1.410	2.803
13 Ficule.	3.452	48	37	96	—	209	—	1.731	1.619	3.350
14 Giove	1.854	34	13	37	—	62	—	921	929	1.850

TERNI-TORINO

COMUNI	PO- POLA- ZIONE RESI- DENTE al 31 dic. 1957	ISCRIZIONI E CANCELLAZIONI ANAGRAFICHE NELL'ANNO 1958						POPOLAZIONE RESIDENTE al 31 dicembre 1958		
		Per movimento naturale		Per trasferimento di residenza				M	F	MF
		Nati vivi	Morti	Iscritti		Cancellati				
				da altro Comune	dall'e- stero	per altro Comune	per l'este- ro			
15 Guardea	2.378	43	29	45	—	88	—	1.140	1.209	2.349
16 Lugnano in Teverina	2.122	26	17	38	—	92	—	1.043	1.034	2.077
17 Montecastrilli	7.684	127	66	174	1	387	—	3.922	3.611	7.533
18 Montecchio	2.738	29	29	27	—	114	—	1.372	1.279	2.651
19 Montefranco	1.379	15	18	20	—	58	—	680	658	1.338
20 Montegabbione	2.181	38	22	55	—	57	—	1.131	1.064	2.195
21 Monteleone d'Orvieto	2.405	29	22	79	—	98	—	1.190	1.203	2.393
22 Narni	21.414	317	192	537	—	675	3	10.766	10.632	21.398
23 Orvieto	25.050	308	237	600	4	721	—	12.417	12.587	25.004
24 Otricoli	2.213	26	20	78	—	106	—	1.133	1.058	2.191
25 Parrano	1.545	29	15	60	—	99	—	786	734	1.520
26 Penna in Teverina	1.124	14	8	25	—	34	—	548	573	1.121
27 Polino	448	5	3	3	—	12	—	223	218	441
28 Porano	1.379	11	13	55	—	46	—	683	703	1.386
29 San Gemini	3.624	63	31	107	—	129	—	1.820	1.814	3.634
30 San Venanzo	4.433	99	37	111	—	262	—	2.202	2.142	4.344
31 Stroncone	4.619	50	62	94	—	165	—	2.332	2.204	4.536
32 TERNI	91.434	1.152	827	3.161	53	1.399	24	45.823	47.727	93.550
PROVINCIA	228.443	3.066	2.114	6.479	60	6.613	27	114.442	114.852	229.294

PROVINCIA DI TORINO

1 Agliè	2.363	20	36	64	—	60	—	1.094	1.257	2.351
2 Airasca	1.387	18	22	59	1	66	—	703	674	1.377
3 Ala di Stura	574	2	6	8	—	11	—	273	294	567
4 Albiano d'Ivrea	1.489	24	23	90	—	88	—	721	771	1.492
5 Alice Superiore	639	9	9	8	—	33	—	274	340	614
6 Almese	2.717	37	33	93	62	90	63	1.340	1.383	2.723
7 Alpette	268	4	8	5	—	20	—	99	150	249
8 Alpignano	5.740	87	53	346	—	286	1	2.886	2.947	5.833
9 Anzeveno	988	13	17	107	1	67	—	509	516	1.025
10 Andrate	632	5	11	3	—	21	—	290	318	608
11 Angrogna	1.462	18	18	19	—	48	2	751	680	1.431
12 Arignano	955	6	13	53	—	80	—	467	454	921
13 Avigliana	6.033	87	60	330	4	251	2	2.986	3.155	6.141
14 Azèglio	1.481	26	19	72	1	81	—	683	797	1.480
15 Bairo	698	11	7	27	—	32	—	357	340	697
16 Balangero	2.675	28	31	28	18	65	8	1.266	1.379	2.645
17 Baldissero Canavese	481	6	8	21	—	23	—	216	261	477
18 Baldissero Torinese	1.453	16	16	57	—	92	—	710	708	1.418
19 Balme	174	2	3	3	—	14	—	70	92	162
20 Banchette	860	10	7	72	—	61	—	429	445	874
21 Barbania	1.207	12	15	24	—	36	—	585	607	1.192
22 Bardonecchia	2.612	42	26	194	6	178	3	1.386	1.261	2.647
23 Barone Canavese	603	4	8	12	1	8	—	308	296	604
24 Beinasco	4.237	78	34	370	—	274	2	2.324	2.051	4.375
25 Bibiana	2.431	18	25	74	—	67	1	1.205	1.225	2.430

TORINO

COMUNI	PO- POLA- ZIONE RESI- DENTE al 31 dic. 1957	ISCRIZIONI E CANCELLAZIONI ANAGRAFICHE NELL'ANNO 1958						POPOLAZIONE RESIDENTE al 31 dicembre 1958		
		Per movimento naturale		Per trasferimento di residenza				M	F	MF
		Nati vivi	Morti	Iscritti		Cancellati				
				da altro Comune	dall'e- stero	per altro Comune	per l'este- ro			
26 Bòbbio Pèllice	1.013	8	18	8	—	31	—	508	472	980
27 Bollengo	2.075	13	29	114	8	95	25	1.070	991	2.061
28 Bòrgaro Torinese	2.060	26	17	192	—	195	—	1.039	1.027	2.066
29 Borgiallo	638	9	16	13	—	25	—	291	328	619
30 Borgofranco d'Ivrea	2.900	51	32	140	9	96	1	1.447	1.524	2.971
31 Borgomasino	1.245	3	17	39	—	44	—	569	657	1.226
32 Borgone Susa	2.020	21	20	125	—	82	—	995	1.069	2.064
33 Bosconero	1.633	17	15	31	5	51	—	805	815	1.620
34 Brandizzo	3.509	58	39	208	—	83	—	1.825	1.828	3.653
35 Bricheràsio	2.885	34	44	103	—	93	—	1.474	1.411	2.885
36 Brosso	528	7	12	4	1	7	1	255	265	520
37 Bròzolo	727	10	10	44	—	82	—	350	339	689
38 Bruino	711	8	9	58	—	59	—	362	347	709
39 Brusasco	1.576	16	16	60	—	74	—	799	763	1.562
40 Bruzolo	1.072	15	19	20	1	32	—	514	543	1.057
41 Buriasco	1.239	17	12	49	—	62	—	609	622	1.231
42 Burolo	851	11	13	43	—	29	—	381	482	863
43 Busano	806	6	12	17	—	36	—	390	391	781
44 Bussoleno	5.506	54	71	206	3	196	1	2.703	2.798	5.501
45 Buttigliera Alta	2.198	31	24	123	—	67	—	1.096	1.165	2.261
46 Cafasse	2.697	41	35	79	—	44	—	1.303	1.435	2.738
47 Caluso	6.221	62	78	204	5	225	4	2.985	3.200	6.185
48 Cambiano	2.859	41	40	118	—	161	—	1.346	1.471	2.817
49 Campiglione-Fenile	1.193	19	21	67	—	74	1	603	580	1.183
50 Càndia Canavese	1.285	8	20	43	—	60	—	587	669	1.256
51 Candiolo	1.778	14	19	83	—	127	—	879	850	1.729
52 Canìschio	471	3	8	4	—	10	—	222	238	460
53 Cantalupa	992	13	23	19	2	40	—	495	468	963
54 Cantòira	620	10	14	14	—	19	—	287	324	611
55 Càprie	1.546	17	22	41	—	52	—	776	754	1.530
56 Caravino	1.283	9	25	43	—	52	—	581	677	1.258
57 Carema	1.094	14	19	21	—	15	—	544	551	1.095
58 Carignano	7.835	86	83	294	1	304	1	3.746	4.082	7.828
59 Carmagnola	14.016	183	130	547	9	542	—	6.988	7.095	14.083
60 Casalborgone	1.676	11	24	46	—	63	—	828	818	1.646
61 Cascinette d'Ivrea	1.092	14	12	64	—	75	—	503	580	1.083
62 Caselette	805	10	11	32	—	50	—	401	385	786
63 Caselle Torinese	6.975	81	84	417	3	294	—	3.448	3.650	7.098
64 Castagneto Po	999	11	11	84	—	108	—	496	479	975
65 Castagnole Piemonte	1.543	18	15	43	—	56	—	745	788	1.533
66 Castellamonte	8.216	98	104	198	10	199	9	3.931	4.279	8.210
67 Castelnuovo Nigra	929	9	13	24	—	43	—	423	483	906
68 Castiglione Torinese	2.264	28	20	136	—	158	—	1.110	1.140	2.250
69 Cavagnolo	1.446	22	20	86	—	70	—	723	741	1.464
70 Cavour	5.494	58	55	138	—	231	—	2.637	2.767	5.404
71 Cercenasco	1.502	12	11	32	—	45	—	743	747	1.490
72 Cères	1.381	16	10	40	3	37	—	688	705	1.393
73 Ceresole Reale	214	4	4	4	—	3	—	126	89	215

TORINO

COMUNI	PO- POLA- ZIONE RESI- DENTE al 31 dic. 1957	ISCRIZIONI E CANCELLAZIONI ANAGRAFICHE NELL'ANNO 1958						POPOLAZIONE RESIDENTE al 31 dicembre 1958		
		Per movimento naturale		Per trasferimento di residenza				M	F	MF
		Nati vivi	Morti	Iscritti		Cancellati				
				da altro Comune	dall'e- stero	per altro Comune	per l'este- ro			
74 Cesana Torinese	1.041	14	13	18	2	34	8	542	478	1.020
75 Chialamberto	588	4	13	42	—	26	—	311	284	595
76 Chianocco	1.450	19	19	36	—	40	—	732	714	1.446
77 Chiaverano	1.736	15	32	62	2	34	1	830	918	1.748
78 Chieri	17.261	220	171	926	14	476	4	8.430	9.340	17.770
79 Chiesanuova	332	2	2	1	—	14	—	149	170	319
80 Chiomonte	1.145	19	13	30	2	27	—	584	572	1.156
81 Chiusa di San Michele	1.334	19	15	50	—	61	—	654	673	1.327
82 Chivasso	14.364	201	161	763	8	540	—	7.251	7.384	14.635
83 Ciedònio	388	4	5	4	—	5	—	182	204	386
84 Cintano	311	2	4	16	—	14	—	146	165	311
85 Cinzano	409	2	5	12	—	31	—	187	200	387
86 Ciriè	9.910	123	108	381	—	370	3	4.660	5.273	9.933
87 Claviere	115	3	2	16	—	14	—	65	53	118
88 Coassolo Torinese	1.831	19	23	19	—	64	—	976	806	1.782
89 Coazze	3.252	33	51	44	—	76	—	1.552	1.650	3.202
90 Collegno	16.092	183	219	1.618	2	1.141	—	8.232	8.303	16.535
91 Colletterto Castelnuovo	495	5	6	6	—	12	—	233	255	488
92 Colletterto Giacosa	695	7	9	35	—	43	1	335	349	684
93 Condove	5.062	56	65	146	5	205	1	2.544	2.454	4.998
94 Còrio	3.385	40	45	34	—	88	—	1.634	1.692	3.326
95 Cossano Canavese	759	6	11	7	—	4	—	369	388	757
96 Cucèglio	695	7	14	22	—	22	—	326	362	688
97 Cumiana	4.547	43	66	190	4	242	—	2.301	2.175	4.476
98 Cuornè	7.791	80	92	198	8	181	5	3.644	4.155	7.799
99 Druento	2.920	46	38	144	—	99	—	1.492	1.481	2.973
100 Exilles	694	10	15	24	—	20	—	329	364	693
101 Fàvria	2.736	36	34	158	—	109	—	1.348	1.439	2.787
102 Feletto	1.584	15	29	46	—	52	—	717	847	1.564
103 Fenestrelle	1.174	9	14	22	—	24	—	571	596	1.167
104 Fiano	1.214	13	10	27	—	36	—	591	617	1.208
105 Fiorano Canavese	908	17	9	69	—	36	—	488	461	949
106 Foglizzo	2.113	23	30	50	—	71	—	1.071	1.014	2.085
107 Forno Canavese	3.234	42	34	94	1	49	—	1.670	1.618	3.288
108 Frassinetto	872	14	12	6	—	42	—	417	421	838
109 Front	1.252	17	18	28	—	35	—	635	609	1.244
110 Frossasco	1.210	18	15	55	—	46	—	596	626	1.222
111 Garzigliana	505	9	7	34	1	38	—	264	240	504
112 Gassino Torinese	5.275	74	43	374	1	259	—	2.695	2.727	5.422
113 Germagnano	1.143	10	12	59	—	57	—	582	561	1.143
114 Giaglione	752	8	10	8	—	13	2	370	373	743
115 Giaveno	8.514	87	130	220	16	266	30	4.030	4.381	8.411
116 Givoletto	524	3	6	19	—	22	—	262	256	518
117 Gravere	470	2	6	2	—	6	4	223	235	458
118 Groscavallo	459	6	8	5	—	16	—	225	221	446
119 Grosso	907	6	18	15	—	22	—	423	465	888
120 Grugliasco	9.760	162	100	1.652	2	710	4	4.951	5.811	10.762
121 Ingria	539	—	9	2	—	28	11	231	262	493

TORINO

COMUNI	PO- POLA- ZIONE RESI- DENTE al 31 dic. 1957	ISCRIZIONI E CANCELLAZIONI ANAGRAFICHE NELL'ANNO 1958						POPOLAZIONE RESIDENTE al 31 dicembre 1958		
		Per movimento naturale		Per trasferimento di residenza				M	F	MF
		Nati vivi	Morti	Iscritti		Cancellati				
				da altro Comune	dall'e- stero	per altro Comune	per l'este- ro			
122 Inverso Pinasca	716	7	7	1	—	32	—	347	338	685
123 Isolabella	374	5	2	11	—	11	—	179	198	377
124 Issiglio	475	5	5	8	—	14	—	230	239	469
125 Ivrea	19.719	293	174	1.540	33	567	7	9.897	10.940	20.837
126 La Cassa	622	4	6	18	—	20	—	322	296	618
127 La Lòggia	1.856	21	18	161	—	129	—	974	917	1.891
128 Lanzo Torinese	4.849	70	47	177	1	215	2	2.300	2.533	4.833
129 Lauriano	1.333	9	24	56	—	65	—	660	649	1.309
130 Lèini	3.785	48	56	346	1	189	—	2.024	1.911	3.935
131 Lèmie	736	10	12	17	—	17	—	353	381	734
132 Lèssolo	1.869	28	16	57	—	48	14	901	975	1.876
133 Levone	589	2	11	35	4	14	—	290	315	605
134 Locana	3.204	42	45	50	—	112	—	1.494	1.645	3.139
135 Lombardore	841	3	6	66	—	59	—	427	418	845
136 Lombriasco	888	8	8	16	—	19	—	451	434	885
137 Loranzè	769	8	11	22	1	13	—	381	395	776
138 Lugnacco	398	3	5	—	—	1	—	187	208	395
139 Luserna San Giovanni	6.057	71	87	190	—	222	—	2.767	3.242	6.009
140 Lusernetta	703	3	9	10	—	24	—	346	337	683
141 Lusigliè	539	5	6	15	—	18	—	262	273	535
142 Macello	1.304	21	26	47	—	64	—	642	640	1.282
143 Maglione	626	4	10	17	—	17	—	322	298	620
144 Marentino	838	20	10	93	—	132	—	424	385	809
145 Massello	292	4	2	7	—	10	—	138	153	291
146 Mati	3.107	39	27	114	1	77	3	1.471	1.683	3.154
147 Mattie	1.116	14	18	19	—	38	—	558	535	1.093
148 Mazzè	3.512	32	37	63	3	80	—	1.694	1.799	3.493
149 Meana di Susa	971	8	15	46	—	45	—	463	502	965
150 Mercenasco	1.343	10	22	38	2	43	2	643	683	1.326
151 Meugliano	144	—	2	8	1	3	1	81	66	147
152 Mezenile	1.386	19	21	8	—	32	—	664	696	1.360
153 Mombello di Torino	386	4	10	12	—	23	—	177	192	369
154 Mompantero	972	10	17	23	—	28	—	467	493	960
155 Monastero di Lanzo	875	10	9	6	—	45	—	426	411	837
156 Moncalieri	31.276	486	274	3.086	23	2.190	3	16.338	16.066	32.404
157 Moncenisio	92	—	1	6	—	8	—	37	52	89
158 Montaldo Torinese	524	2	14	16	—	25	—	241	262	503
159 Montalenghe	781	8	16	21	—	39	—	356	399	755
160 Montalto Dora	1.969	26	17	98	—	145	1	940	990	1.930
161 Montanaro	4.284	59	65	140	—	152	—	2.075	2.191	4.266
162 Monteu da Po	987	11	8	57	1	71	—	477	500	977
163 Moriondo Torinese	663	12	10	72	—	40	—	339	358	697
164 Nichelino	11.608	229	94	1.536	9	912	—	6.270	6.106	12.376
165 Noasca	858	14	11	12	—	21	—	423	429	852
166 Nole	3.785	48	43	147	1	102	1	1.790	2.045	3.835
167 Nomaglio	450	7	7	9	1	2	—	216	242	458
168 None	2.700	38	24	109	2	112	—	1.367	1.346	2.713
169 Novalesa	627	11	7	4	—	20	7	275	333	608

TORINO

COMUNI	PO- POLA- ZIONE RESI- DENTE al 31 dic. 1957	ISCRIZIONI E CANCELLAZIONI ANAGRAFICHE NELL'ANNO 1958						POPOLAZIONE RESIDENTE al 31 dicembre 1958		
		Per movimento naturale		Per trasferimento di residenza				M	F	MF
		Nati vivi	Morti	Iscritti		Cancellati				
				da altro Comune	dall'e- stero	per altro Comune	per l'este- ro			
170 Oglìanico	1.118	16	16	25	—	29	—	535	579	1.114
171 Orbassano	6.881	115	73	531	3	435	4	3.514	3.504	7.018
172 Òrio Canavese	888	8	10	29	—	38	—	442	435	877
173 Osasco	723	8	4	34	—	33	—	376	352	728
174 Osàsio	689	11	9	6	—	13	—	354	330	684
175 Ozegna	859	9	17	28	—	36	—	402	441	843
176 Palazzo Canavese	879	10	16	12	10	12	7	420	456	876
177 Pancalieri	1.846	26	28	53	1	70	—	885	943	1.828
178 Parella	481	6	5	28	—	21	—	224	265	489
179 Pavarolo	386	5	4	2	—	7	—	186	196	382
180 Pavone Canavese	2.617	47	35	146	—	112	—	1.289	1.374	2.663
181 Pecco	264	1	6	4	—	—	—	126	137	263
182 Pecetto Torinese	1.479	10	22	88	—	137	—	723	695	1.418
183 Perosa Argentina	4.528	44	47	90	1	145	1	2.175	2.295	4.470
184 Perosa Canavese	427	4	6	2	—	7	—	211	209	420
185 Perrero	2.039	24	27	13	1	85	2	1.007	956	1.963
186 Pertùsio	726	6	7	19	—	34	—	370	340	710
187 Pessinetto	869	5	7	16	—	37	—	394	452	846
188 Pianezza	3.578	43	42	469	6	148	—	1.924	1.982	3.906
189 Pinasca	2.793	21	40	82	1	84	2	1.350	1.421	2.771
190 Pinerolo	26.776	302	304	1.296	12	919	13	12.931	14.219	27.150
191 Pino Torinese	3.007	34	40	191	—	129	—	1.512	1.551	3.063
192 Piòbesi Torinese	1.784	31	18	63	—	61	—	887	912	1.799
193 Piossasco	4.102	53	58	154	2	175	—	1.979	2.099	4.078
194 Piscina	1.343	12	15	67	—	41	—	655	711	1.366
195 Piverone	1.345	15	10	26	5	50	2	651	678	1.329
196 Poirino	5.382	73	76	217	—	212	—	2.633	2.751	5.384
197 Pomaretto	1.003	16	17	94	—	35	—	494	567	1.061
198 Pont-Canavese	5.561	45	75	94	—	113	—	2.479	3.033	5.512
199 Porte	931	8	10	57	—	76	—	446	464	910
200 Pragelato	845	10	8	17	1	31	—	418	416	834
201 Prali	801	11	7	10	—	29	—	407	379	786
202 Pralormo	1.180	9	18	63	—	108	—	576	550	1.126
203 Pramollo	745	5	6	12	—	11	—	415	330	745
204 Prascorsano	715	7	2	14	—	8	—	364	362	726
205 Pratiglione	876	13	8	23	—	33	—	423	448	871
206 Quagliuzzo	336	2	3	4	1	6	—	166	168	334
207 Quassolo	418	6	4	21	—	12	—	211	218	429
208 Quincinetto	1.087	18	11	24	—	15	—	519	584	1.103
209 Reano	756	10	14	9	—	43	—	345	373	718
210 Ribordone	461	1	11	11	—	23	—	167	272	439
211 Rivalba	763	9	13	36	—	68	—	369	358	727
212 Rivalta di Torino	2.213	21	20	98	—	127	—	1.142	1.043	2.185
213 Riva presso Chieri	2.075	28	29	87	—	64	—	1.039	1.058	2.097
214 Rivara	1.927	28	13	53	1	53	—	949	994	1.943
215 Rivarolo Canavese	7.853	92	113	361	1	193	1	3.700	4.300	8.000
216 Rivarossa	903	6	17	36	—	61	—	444	423	867
217 Rivoli	16.958	213	154	1.217	6	790	2	8.511	8.937	17.448
218 Robassomero	916	17	13	93	—	40	—	499	474	973

TORINO

COMUNI	PO- POLA- ZIONE RESI- DENTE al 31 dic. 1957	ISCRIZIONI E CANCELLAZIONI ANAGRAFICHE NELL'ANNO 1958						POPOLAZIONE RESIDENTE al 31 dicembre 1958		
		Per movimento naturale		Per trasferimento di residenza				M	F	MF
		Nati vivi	Morti	Iscritti		Cancellati				
				dà altro Comune	dall'e- stero	per altro Comune	per l'este- ro			
219 Rocca Canavese	1.713	21	26	35	—	54	—	828	861	1.689
220 Roletto	799	12	7	17	2	24	—	392	407	799
221 Romano Canavese	1.517	14	23	42	—	45	—	705	800	1.505
222 Ronco Canavese	1.897	13	24	12	—	22	—	926	950	1.876
223 Rondissone	1.502	16	28	52	—	66	—	730	746	1.476
224 Rorà	373	6	5	5	—	16	—	194	169	363
225 Roreto Chisone.	1.487	17	17	25	—	42	—	767	703	1.470
226 Rosta	908	7	8	55	2	39	—	444	481	925
227 Rubiana.	1.434	11	31	41	1	35	—	748	673	1.421
228 Ruèglio	1.117	14	26	10	10	16	4	486	619	1.105
229 Salassa	1.232	10	15	28	—	19	—	577	659	1.236
230 Salbertrand	662	7	9	13	1	7	—	338	329	667
231 Salerano Canavese	486	3	4	37	—	47	—	229	246	475
232 Salza di Pinerolo.	329	4	3	13	1	9	—	177	158	335
233 Samone	892	14	10	79	—	50	—	468	457	925
234 San Benigno Canavese	2.800	26	29	97	—	134	8	1.349	1.403	2.752
235 San Carlo Canavese	1.960	24	34	96	—	101	—	954	991	1.945
236 San Colombano Belmonte.	312	5	2	5	—	3	—	154	163	317
237 San Didero	403	2	6	1	—	6	—	196	198	394
238 San Francesco al Campo	2.930	43	30	141	—	122	—	1.445	1.517	2.962
239 Sangano	532	8	11	24	—	24	—	253	276	529
240 San Germano Chisone	1.955	20	25	40	—	77	—	947	966	1.913
241 San Gillio	721	5	9	6	—	33	—	354	336	690
242 San Giòrgio Canavese.	2.254	18	27	83	—	84	—	1.076	1.168	2.244
243 San Giòrio di Susa	1.196	9	18	40	1	45	—	586	597	1.183
244 San Giusto Canavese	1.827	10	30	26	—	32	4	892	905	1.797
245 San Martino Canavese	844	10	10	30	—	22	—	426	426	852
246 San Maurizio Canavese	4.887	56	55	261	4	187	—	2.294	2.672	4.966
247 San Màuro Torinese	6.254	80	83	590	4	326	—	3.222	3.297	6.519
248 San Pietro Val Lèmina	788	14	8	17	—	46	—	406	359	765
249 San Ponso.	289	2	2	10	—	5	—	146	148	294
250 San Raffaele Cimena	1.469	13	15	63	—	99	3	716	712	1.428
251 San Sebastiano da Po	1.721	14	31	64	—	99	—	816	853	1.669
252 San Secondo di Pinerolo	3.101	30	32	123	—	133	2	1.555	1.532	3.087
253 Sant'Ambrògio di Torino	2.875	44	31	97	1	93	—	1.364	1.529	2.893
254 Sant'Antonino di Susa	2.351	25	39	74	2	60	7	1.109	1.237	2.346
255 Sàntena	4.277	55	30	77	—	84	—	2.200	2.095	4.295
256 Sàuze di Cesana	192	4	2	1	—	9	—	111	75	186
257 Sàuze d'Oulx	494	9	4	15	4	11	1	265	241	506
258 Scalenghe	2.321	24	14	57	—	115	—	1.213	1.060	2.273
259 Scarmagno.	609	6	6	12	—	6	—	284	331	615
260 Sciolze	869	6	9	36	—	79	—	415	408	823
261 Sestriere	443	4	3	4	—	11	—	242	195	437
262 Sèttimo Rottaro	708	5	14	9	—	23	—	329	356	685
263 Sèttimo Torinese	14.748	246	142	1.344	2	543	—	7.910	7.745	15.655
264 Sèttimo Vittone	1.789	21	19	36	3	38	—	847	945	1.792
265 Sparone	1.545	19	25	10	—	36	—	737	776	1.513
266 Strambinello	256	2	3	10	—	24	—	106	135	241
267 Strambino	4.802	56	71	156	12	147	—	2.269	2.539	4.808

TORINO

COMUNI	PO- POLA- ZIONE RESI- DENTE al 31 dic. 1957	ISCRIZIONI E CANCELLAZIONI ANAGRAFICHE NELL'ANNO 1958						POPOLAZIONE RESIDENTE al 31 dicembre 1958		
		Per movimento naturale		Per trasferimento di residenza				M	F	MF
		Nati vivi	Morti	Iscritti		Cancellati				
				da altro Comune	dall'e- stero	per altro Comune	per l'este- ro			
268 Susa	5.905	72	68	315	4	321	3	2.737	3.167	5.904
269 Tavagnasco	844	15	14	8	—	12	—	409	432	841
270 TORINO	889.249	11.393	8.846	42.640	1.220	18.276	728	437.157	479.495	916.652
271 Torrazza Piemonte	1.810	22	26	102	—	62	—	929	917	1.846
272 Torre Bàiro	537	6	9	29	—	22	—	244	297	541
273 Torre Pèllice	4.780	44	58	158	10	194	2	2.178	2.560	4.738
274 Trana	1.526	6	25	134	1	64	—	758	820	1.578
275 Trausella	229	4	7	10	3	3	—	114	122	236
276 Traversella	818	14	13	67	—	31	—	415	440	855
277 Traves	683	12	10	12	—	9	—	335	353	688
278 Trofarello	4.999	70	64	433	1	302	1	2.534	2.602	5.136
279 Ùlzio	1.855	25	25	72	—	70	14	947	896	1.843
280 Usseaux	497	9	9	6	—	1	—	266	236	502
281 Ussèglio	804	5	7	13	—	25	—	397	393	790
282 Vaie	1.193	8	12	23	1	42	—	585	586	1.171
283 Val della Torre	1.399	20	10	29	1	53	—	735	651	1.386
284 Valgioie	487	3	6	—	—	25	—	219	240	459
285 Vallo Torinese	572	7	9	2	—	14	—	283	275	558
286 Valperga	2.719	37	44	101	—	83	2	1.295	1.433	2.728
287 Valprato Soana	535	5	16	15	10	12	—	227	310	537
288 Varisella	549	5	5	1	—	11	—	293	246	539
289 Vauda Canavese	1.197	6	17	28	—	27	—	567	620	1.187
290 Venàlzio	973	14	11	32	—	40	3	495	470	965
291 Venaria	16.018	261	146	879	13	757	4	8.040	8.224	16.264
292 Verolengo	4.545	47	48	209	2	199	—	2.302	2.254	4.556
293 Verrua Savòia	1.947	18	22	47	—	72	—	983	935	1.918
294 Vestignè	1.155	6	20	18	—	43	—	543	573	1.116
295 Vialfrè	260	3	—	1	—	4	—	116	144	260
296 Vico Canavese	1.230	11	19	28	—	45	—	585	620	1.205
297 Vidracco	329	2	3	18	—	6	—	158	182	340
298 Vigone	4.579	50	36	161	—	154	—	2.235	2.365	4.600
299 Villafranca Piemonte	5.084	79	60	144	—	215	—	2.464	2.568	5.032
300 Villanova Canavese	949	12	6	22	—	43	—	468	466	934
301 Villarbasse	1.145	10	15	43	—	84	—	548	551	1.099
302 Villar Dorà	1.451	15	31	51	5	26	—	738	727	1.465
303 Villarèggia	1.248	15	8	17	—	31	1	596	644	1.240
304 Villar Focchiardo	1.775	16	19	31	6	23	—	870	916	1.786
305 Villar Pèllice	1.388	15	17	14	2	20	—	692	690	1.382
306 Villar Perosa	3.261	46	19	149	5	70	—	1.706	1.666	3.372
307 Villastellone	2.744	46	34	69	—	90	—	1.347	1.388	2.735
308 Vinovo	3.589	55	57	269	2	162	—	1.833	1.863	3.696
309 Virle Piemonte	1.006	17	20	17	—	37	—	483	500	983
310 Vische	1.737	15	12	14	5	39	3	806	911	1.717
311 Vistròrio	535	6	9	10	2	7	—	251	286	537
312 Viù	2.357	30	52	21	—	73	—	1.178	1.105	2.283
313 Volpiano	5.210	55	54	181	—	204	—	2.540	2.648	5.188
314 Volvera	1.816	24	17	78	—	78	—	936	887	1.823
PROVINCIA	1636.842	20.708	17.675	80.021	1.701	49.271	1.064	806.686	864.576	1671.262

TRAPANI-TRENTO

COMUNI	PO- POLA- ZIONE RESI- DENTE al 31 dic. 1957	ISCRIZIONI E CANCELLAZIONI ANAGRAFICHE NELL'ANNO 1958						POPOLAZIONE RESIDENTE al 31 dicembre 1958		
		Per movimento naturale		Per trasferimento di residenza				M	F	MF
		Nati vivi	Morti	Iscritti		Cancellati				
				da altro Comune	dall'e- stero	per altro Comune	per l'este- ro			

PROVINCIA DI TRAPANI

1 Alcamo	43.443	894	383	520	23	703	19	21.610	22.165	43.775
2 Buseto Palizzolo	4.820	73	47	73	1	141	1	2.418	2.360	4.778
3 Calatafimi	11.434	215	107	140	5	323	31	5.414	5.919	11.333
4 Campobello di Mazara	12.305	217	109	153	34	162	55	6.198	6.185	12.383
5 Castellammare del Golfo	19.113	421	168	297	26	502	83	9.255	9.849	19.104
6 Castelvetrano	31.902	666	236	626	18	609	171	15.791	16.405	32.196
7 Custonaci	4.392	85	50	103	3	138	2	2.189	2.204	4.393
8 Erice	13.540	326	125	891	7	644	10	6.808	7.177	13.985
9 Favignana	6.930	155	63	128	10	238	51	3.537	3.334	6.871
10 Gibellina	6.863	125	78	108	—	158	100	3.305	3.455	6.760
11 Marsala	79.794	1.477	647	671	28	798	13	39.946	40.566	80.512
12 Mazara del Vallo	36.161	899	280	393	48	441	63	18.264	18.453	36.717
13 Paceco	11.241	192	112	245	6	309	37	5.540	5.686	11.226
14 Pantelleria	10.146	144	106	111	16	227	7	5.007	5.070	10.077
15 Partanna	13.672	212	136	227	29	275	29	6.675	7.025	13.700
16 Poggioreale	3.088	44	23	51	4	142	25	1.476	1.521	2.997
17 Salaparuta	3.124	61	28	50	—	82	—	1.525	1.600	3.125
18 Salemi	17.151	271	183	165	8	335	393	8.045	8.639	16.684
19 Santa Ninfa	6.422	131	60	71	47	125	76	3.100	3.310	6.410
20 San Vito Lo Capo	4.016	66	42	89	5	128	—	1.950	2.056	4.006
21 TRAPANI	76.816	1.566	712	1.650	62	1.911	47	37.304	40.120	77.424
22 Valderice	10.198	174	104	129	4	241	96	4.903	5.161	10.064
23 Vita	4.140	56	63	131	6	74	160	1.999	2.037	4.036
PROVINCIA	430.711	8.470	3.862	7.022	390	8.706	1.469	212.259	220.297	432.556

PROVINCIA DI TRENTO

1 Ala	6.801	102	67	105	1	159	1	3.373	3.409	6.782
2 Albiano	1.235	26	9	16	1	39	1	639	590	1.229
3 Aldeno	1.987	30	22	28	—	48	1	1.004	970	1.974
4 Amblar	256	5	1	4	—	4	—	130	130	260
5 Andalo	909	16	10	10	—	3	—	470	452	922
6 Arco	10.239	157	112	181	4	235	20	4.982	5.232	10.214
7 Àvio	3.763	66	44	61	1	94	—	1.873	1.880	3.753
8 Banco	296	6	3	1	1	—	—	146	155	301
9 Baselga di Pinè	3.989	72	34	52	3	54	2	1.983	2.043	4.026
10 Baselga di Vezzano	282	4	4	8	—	5	—	152	133	285
11 Bedollo	1.761	29	15	11	—	21	—	888	877	1.765
12 Bersone	346	3	5	2	—	1	1	158	186	344
13 Besenello	1.560	16	22	13	—	24	—	785	758	1.543
14 Bezzecca	512	7	7	5	1	6	—	276	236	512
15 Bieno	589	5	3	12	1	7	—	299	298	597
16 Blèggio Inferiore	1.050	19	12	13	—	39	—	503	528	1.031
17 Blèggio Superiore	1.816	24	31	12	—	48	—	917	856	1.773
18 Bocenago	318	7	—	7	—	11	—	165	156	321

TRENTO

COMUNI	PO- POLA- ZIONE RESI- DENTE al 31 dic. 1957	ISCRIZIONI E CANCELLAZIONI ANAGRAFICHE NELL'ANNO 1958						POPOLAZIONE RESIDENTE al 31 dicembre 1958		
		Per movimento naturale		Per trasferimento di residenza				M	F	MF
		Nati vivi	Morti	Iscritti		Cancellati				
				da altro Comune	dall'e- stero	per altro Comune	per l'este- ro			
19 Bolbeno	341	5	6	4	—	9	—	166	169	335
20 Bondo.	616	15	8	—	—	12	1	296	314	610
21 Bondone	866	8	3	5	—	7	—	450	419	869
22 Borgo Valsugana.	4.876	79	50	89	2	95	1	2.392	2.508	4.900
23 Bosentino	590	10	7	4	—	10	—	285	302	587
24 Breguzzo	563	5	9	7	1	7	1	276	283	559
25 Brentonico.	3.654	56	45	44	2	111	5	1.859	1.736	3.595
26 Brèsimò	448	8	4	—	—	—	—	217	235	452
27 Brez	1.125	19	11	10	—	24	9	535	575	1.110
28 Brione.	245	10	4	1	—	2	—	124	126	250
29 Caderzone	554	8	5	8	—	19	—	266	280	546
30 Cagnò.	467	13	—	5	—	7	—	230	248	478
31 Calavino	1.136	23	9	33	2	41	—	567	577	1.144
32 Calcerànica al Lago	1.022	19	6	35	—	35	—	507	528	1.035
33 Càldes	1.303	9	12	8	—	11	—	675	622	1.297
34 Caldonazzo.	2.262	44	31	56	—	51	8	1.140	1.132	2.272
35 Calliano	912	17	9	31	—	46	—	446	459	905
36 Campitello di Fassa	475	6	7	3	—	4	—	227	246	473
37 Campodenno	1.537	21	16	16	9	33	—	774	760	1.534
38 Canal San Bovo	3.294	46	48	20	1	49	—	1.668	1.596	3.264
39 Canazei	1.130	26	18	23	—	20	—	587	554	1.141
40 Capriana.	836	9	7	14	—	29	2	423	398	821
41 Carano	852	6	10	23	—	31	—	411	429	840
42 Carisolo	552	10	4	7	—	7	—	270	288	558
43 Carzano	466	4	8	6	—	4	—	241	223	464
44 Casez	309	6	5	7	—	5	5	144	163	307
45 Castel Condino	431	5	9	5	—	4	—	203	225	428
46 Castelfondo	961	22	8	11	—	16	—	514	456	970
47 Castello di Fiemme	1.957	26	20	38	—	28	—	930	1.043	1.973
48 Castello Tesino	2.456	45	37	35	—	27	—	1.172	1.300	2.472
49 Castelnuovo	1.025	16	18	12	—	26	—	514	495	1.009
50 Cavalese	3.356	49	37	132	2	72	—	1.642	1.788	3.430
51 Cavareno	1.057	21	20	11	—	19	—	512	538	1.050
52 Cavedago	659	9	8	4	2	17	—	318	331	649
53 Cavèdine	2.463	52	26	28	—	57	—	1.237	1.223	2.460
54 Cavizzana	309	3	4	4	—	4	—	146	162	308
55 Cembra	1.587	43	32	24	—	54	1	790	777	1.567
56 Centa San Nicolò	758	13	6	3	—	17	—	339	412	751
57 Cimego	521	11	8	6	—	5	—	263	262	525
58 Cimone	835	16	8	4	—	19	—	415	413	828
59 Cinte Tesino	756	12	17	10	—	7	—	350	404	754
60 Cis	464	3	2	4	—	9	—	235	225	460
61 Civezzano	2.638	42	32	35	1	49	2	1.378	1.255	2.633
62 Cles.	4.581	73	28	142	4	117	26	2.219	2.410	4.629
63 Cloz.	820	13	9	3	8	16	11	366	442	808
64 Commezzadura.	913	16	6	10	2	17	2	456	460	916
65 Concei.	806	9	9	9	—	8	—	395	412	807
66 Condino	1.246	27	16	37	—	26	3	635	630	1.265

TRENTO

COMUNI	PO- POLA- ZIONE RESI- DENTE al 31 dic. 1957	ISCRIZIONI E CANCELLAZIONI ANAGRAFICHE NELL'ANNO 1958						POPOLAZIONE RESIDENTE al 31 dicembre 1958		
		Per movimento naturale		Per trasferimento di residenza				M	F	MF
		Nati vivi	Morti	Iscritti		Cancellati				
				da altro Comune	dall'e- stero	per altro Comune	per l'este- ro			
67 Còredo	1.242	14	13	12	2	13	—	605	639	1.244
68 Croviana	415	9	4	8	—	2	—	206	220	426
69 Cùnevo	542	7	6	11	5	4	—	294	261	555
70 Daiano	621	9	10	3	1	15	1	286	322	608
71 Dàmbel	601	8	7	3	—	18	8	301	278	579
72 Daone	705	16	8	7	2	7	—	350	365	715
73 Darè	223	4	4	12	—	6	—	101	128	229
74 Denno	1.175	22	10	35	1	19	—	599	605	1.204
75 Dimaro	821	14	10	5	—	17	—	395	418	813
76 Don	250	4	3	5	—	6	—	116	134	250
77 Dorsino	715	17	8	7	—	16	—	360	355	715
78 Drena	534	14	2	5	—	9	—	279	263	542
79 Dro	2.711	56	26	45	15	61	15	1.343	1.382	2.725
80 Faedo	617	10	8	14	—	10	—	321	302	623
81 Fai della Paganella	942	9	5	2	—	9	—	471	468	939
82 Faver	870	19	9	23	—	24	—	441	438	879
83 Fiavè	1.262	24	7	12	—	36	1	610	644	1.254
84 Fiera di Primiero	604	10	10	34	1	39	—	288	312	600
85 Fierozzo	596	10	9	22	—	14	—	282	323	605
86 Flavon	526	8	3	4	—	11	—	257	267	524
87 Folgaria	3.955	51	48	45	2	81	2	1.898	2.024	3.922
88 Fondo	1.800	29	24	42	2	50	—	814	985	1.799
89 Fornace	882	15	10	17	—	9	—	460	435	895
90 Frassilongo	619	6	9	5	—	8	—	292	321	613
91 Garniga	434	7	3	4	1	5	—	221	217	438
92 Giovo	2.340	51	25	28	—	61	—	1.235	1.098	2.333
93 Giustino	534	13	5	2	—	9	—	244	291	535
94 Gràuno	273	8	3	6	—	6	—	133	145	278
95 Grigno	3.902	55	34	30	4	68	11	1.551	1.450	(a) 3.001
96 Grùmes	608	14	7	1	—	19	—	292	305	597
97 Imer	1.268	31	10	12	1	24	—	650	628	1.278
98 Isera	1.863	41	23	27	—	44	—	909	955	1.864
99 Ivano-Fracena	335	5	3	10	4	5	11	164	171	335
100 Lardaro	—	1	2	5	—	1	—	102	111	(b) 213
101 Lasino	1.186	16	14	21	—	52	—	573	584	1.157
102 Lavarone	1.442	30	15	18	3	24	—	679	775	1.454
103 Lavis	4.476	90	51	155	2	173	2	2.230	2.267	4.497
104 Lèvico	5.749	93	74	115	3	114	2	2.764	3.006	5.770
105 Lisignago	579	9	6	5	1	18	—	290	280	570
106 Livo	1.104	11	10	3	—	1	—	544	563	1.107
107 Lomaso	1.662	31	26	40	—	40	—	823	844	1.667
108 Lona-Lasès	734	11	4	17	—	18	—	373	367	740
109 Luserna	661	16	6	1	—	12	1	309	350	659
110 Malè	1.860	28	22	91	3	61	2	954	943	1.897
111 Malosco	308	5	1	10	—	5	—	136	181	317
112 Massimeno	136	—	4	2	—	7	—	63	64	127
113 Mazzin	356	3	4	12	—	5	—	192	170	362
114 Mezzana	1.078	23	6	16	—	28	2	561	520	1.081

(a) Popolazione ceduta al ricostituito comune di Ospedaletto (M. 426, F. 451, MF. 877). — (b) Popolazione proveniente dal comune di Roncone (M. 100, F. 110, MF. 210).

TRENTO

COMUNI	PO- POLA- ZIONE RESI- DENTE al 31 dic. 1957	ISCRIZIONI E CANCELLAZIONI ANAGRAFICHE NELL'ANNO 1958						POPOLAZIONE RESIDENTE al 31 dicembre 1958		
		Per movimento naturale		Per trasferimento di residenza				M	F	MF
		Nati vivi	Morti	Iscritti		Cancellati				
				da altro Comune	dall'e- stero	per altro Comune	per l'este- ro			
115 Mezzano	1.591	28	17	12	2	19	1	794	802	1.596
116 Mezzocorona	3.596	76	39	69	—	138	—	1.799	1.765	3.564
117 Mezzolombardo	4.918	81	42	166	—	170	45	2.355	2.553	4.908
118 Moena	2.401	53	28	67	1	34	—	1.254	1.206	2.460
119 Molina di Ledro	1.533	27	10	27	—	32	6	731	808	1.539
120 Molveno	911	16	13	10	23	14	—	474	459	933
121 Monclàssico	935	17	9	9	—	19	8	451	474	925
122 Montagne	389	4	5	4	7	6	—	199	194	393
123 Mori	6.362	97	74	110	—	157	—	3.111	3.227	6.338
124 Nago-Tórbole	2.047	28	26	54	2	50	—	1.002	1.053	2.055
125 Nanno	776	11	2	3	—	13	3	382	390	772
126 Nave San Rocco	801	20	8	19	—	33	—	389	410	799
127 Nogaredo	1.261	27	16	16	—	28	—	602	658	1.260
128 Nomi	1.226	13	25	34	—	39	—	593	616	1.209
129 Novaledo	888	19	14	3	—	19	—	457	420	877
130 Ospedaletto	—	10	7	11	—	10	—	425	456 (a)	881
131 Ossana	908	16	8	18	—	26	—	448	460	908
132 Padergnone	560	4	6	8	—	6	—	279	281	560
133 Palù	344	2	2	—	1	2	—	165	178	343
134 Panchià	562	10	4	1	—	18	—	245	306	551
135 Pannone	2.016	39	22	13	—	27	—	1.041	978	2.019
136 Pèio	2.241	50	20	20	—	53	—	1.072	1.166	2.238
137 Pellizzano	1.074	29	11	18	—	21	—	536	553	1.089
138 Pelugo	331	8	5	15	1	7	1	164	178	342
139 Pèrgine Valsugana	11.263	190	147	176	8	216	8	5.485	5.781	11.266
140 Pieve di Bono	1.466	21	17	40	1	38	—	705	768	1.473
141 Pieve di Ledro	370	3	2	21	—	20	—	192	180	372
142 Pieve Tesino	1.203	15	13	19	—	27	—	571	626	1.197
143 Pinzolo	2.169	45	24	41	1	37	—	1.103	1.092	2.195
144 Pomarolo	1.598	24	12	21	—	62	—	794	775	1.569
145 Pozza di Fassa	1.271	20	18	7	—	29	—	632	619	1.251
146 Praso	532	10	6	4	—	12	—	261	267	528
147 Predazzo	3.685	58	35	88	1	72	—	1.819	1.906	3.725
148 Preore	305	3	4	5	—	5	—	150	154	304
149 Prezzo	301	4	3	—	1	—	1	132	170	302
150 Rabbi	2.302	40	24	15	7	52	2	1.157	1.129	2.286
151 Ràgoli	744	16	15	8	—	14	—	362	377	739
152 Revò	1.393	28	5	9	—	17	35	657	716	1.373
153 Riva	10.253	156	84	392	1	233	3	5.021	5.461	10.482
154 Romallo	746	14	9	2	—	3	—	375	375	750
155 Romeno	1.348	17	11	13	5	30	—	662	680	1.342
156 Roncegno	3.020	37	35	65	—	75	—	1.513	1.499	3.012
157 Ronchi Valsugana	509	5	7	1	—	7	—	252	249	501
158 Roncone	1.721	33	11	32	6	22	—	778	771 (b)	1.549
159 Ronzone	408	10	4	8	—	9	—	195	218	413
160 Roverè della Luna	1.442	33	18	33	—	31	—	725	734	1.459
161 Rovereto	23.430	383	252	706	27	419	5	11.218	12.652	23.870
162 Ruffrè	620	10	7	8	—	33	—	282	316	598

(a) Popolazione proveniente dal comune di Grigno (M. 426, F. 451, MF. 877). — (b) Popolazione ceduta al ricostituito comune di Lardaro (M. 100, F. 110, MF. 210).

TRENTO

COMUNI	PO- POLA- ZIONE RESI- DENTE al 31 dic. 1957	ISCRIZIONI E CANCELLAZIONI ANAGRAFICHE NELL'ANNO 1958						POPOLAZIONE RESIDENTE al 31 dicembre 1958		
		Per movimento naturale		Per trasferimento di residenza				M	F	MF
		Nati vivi	Morti	Iscritti		Cancellati				
				da altro Comune	dall'e- stero	per altro Comune	per l'este- ro			
163 Rumo	1.173	17	14	9	—	9	1	589	586	1.175
164 Sagron Mis	405	6	6	3	—	10	—	197	201	398
165 Samone	571	11	9	12	—	13	—	303	269	572
166 San Lorenzo in Banale	1.206	24	13	21	—	22	—	592	624	1.216
167 San Michele all'Adige	1.440	29	11	50	—	52	—	731	725	1.456
168 Sant'Orsola	986	28	10	20	—	29	—	482	513	995
169 Sanzeno	279	6	6	8	1	1	—	143	144	287
170 Sarnònico	525	13	4	6	—	10	—	252	278	530
171 Scurelle	1.158	24	9	6	1	12	—	590	578	1.168
172 Segonzano	1.883	27	21	17	—	36	1	975	894	1.869
173 Sfruz	377	4	5	1	—	9	—	182	186	368
174 Siror	1.174	10	13	20	—	31	1	565	594	1.159
175 Smarano	361	8	4	2	—	4	—	185	178	363
176 Soraga	433	4	3	1	—	1	—	226	208	434
177 Sover	1.322	18	9	5	4	24	—	660	656	1.316
178 Spera	516	11	5	2	—	6	1	258	259	517
179 Spiazzo	942	13	21	35	—	27	1	432	509	941
180 Spormaggiore	1.195	26	17	39	6	28	14	615	592	1.207
181 Sporminore	900	17	8	11	4	34	35	441	414	855
182 Stènico	1.400	21	23	29	1	29	—	673	726	1.399
183 Storo	3.290	55	29	65	2	34	1	1.704	1.644	3.348
184 Strembo	387	4	6	7	—	6	—	167	219	386
185 Strigno	1.467	29	17	37	2	23	—	738	757	1.495
186 Tàio	2.450	30	14	39	5	42	7	1.187	1.274	2.461
187 Tassullo	1.928	48	16	15	—	30	—	955	990	1.945
188 Telve	1.660	41	21	19	3	29	3	820	850	1.670
189 Telve di Sopra	663	19	3	8	—	5	—	342	340	682
190 Tenna	681	3	8	2	—	15	—	315	348	663
191 Tenno	1.687	33	16	19	—	25	8	873	817	1.690
192 Terlago	1.318	29	21	8	—	19	—	650	665	1.315
193 Terragnolo	2.004	25	24	14	—	53	—	1.035	931	1.966
194 Tèrres	400	9	6	—	—	1	—	184	218	402
195 Terzolas	649	11	6	9	—	28	1	303	331	634
196 Tèsero	2.344	40	32	43	1	27	—	1.126	1.243	2.369
197 Tiarno di Sopra	783	15	5	8	—	17	—	385	399	784
198 Tiarno di Sotto	759	8	13	11	—	14	—	360	391	751
199 Tione di Trento	2.712	38	17	85	1	87	8	1.314	1.410	2.724
200 Ton	1.493	34	15	6	5	23	5	764	731	1.495
201 Tonadico	1.124	19	7	44	—	38	—	538	604	1.142
202 Torcegno	776	15	6	9	—	14	—	402	378	780
203 Trambilleno	1.594	23	13	16	—	21	—	836	763	1.599
204 Transacqua	1.643	34	19	38	—	50	—	816	830	1.646
205 TRENTO	67.858	1.107	665	2.279	68	1.211	194	33.169	36.073	69.242
206 Tres	620	5	6	6	—	3	—	290	332	622
207 Tuenno	2.281	58	11	22	—	20	—	1.143	1.187	2.330
208 Valda	370	6	7	1	—	8	—	179	183	362
209 Valfloriana	1.017	22	10	5	—	13	—	526	495	1.021
210 Vallarsa	2.451	42	30	35	—	39	—	1.279	1.180	2.459

TRENTO-TREVISO

COMUNI	PO- POLA- ZIONE RESI- DENTE al 31 dic. 1957	ISCRIZIONI E CANCELLAZIONI ANAGRAFICHE NELL'ANNO 1958						POPOLAZIONE RESIDENTE al 31 dicembre 1958		
		Per movimento naturale		Per trasferimento di residenza				M	F	MF
		Nati vivi	Morti	Iscritti		Cancellati				
				da altro Comune	dall'e- stero	per altro Comune	per l'este- ro			
211 Varena	869	14	10	16	4	18	6	453	416	869
212 Vattaro	640	12	9	2	—	12	—	324	309	633
213 Vermiglio	2.196	62	26	20	—	38	—	1.088	1.126	2.214
214 Vervò	638	16	5	9	—	2	—	309	347	656
215 Vezzano	2.030	46	28	42	1	87	2	972	1.030	2.002
216 Vignola-Falesina	287	6	1	11	—	2	—	145	156	301
217 Vigo di Fassa	735	19	6	15	—	9	—	388	366	754
218 Vigolo Baselga	393	4	8	4	—	23	—	190	180	370
219 Vigolo Vattaro	1.368	18	14	15	—	39	—	699	649	1.348
220 Vigo Rendena	367	3	4	4	—	7	—	178	185	363
221 Villa Agnedo	790	9	10	11	4	7	2	382	413	795
222 Villa Lagarina	2.071	39	28	50	5	59	—	1.031	1.047	2.078
223 Villa Rendena	782	5	15	7	4	8	1	368	406	774
224 Volano	1.997	35	18	28	1	28	—	1.001	1.014	2.015
225 Zambana	734	16	4	8	—	4	—	408	342	750
226 Ziano di Fiemme	1.137	15	11	20	—	20	—	549	592	1.141
227 Zuolo	434	13	7	9	1	7	—	212	231	443
PROVINCIA	406.748	6.890	4.348	8.415	321	8.421	571	200.506	208.528	409.034

PROVINCIA DI TREVISO

1 Altivole	4.537	92	42	57	22	104	41	2.233	2.288	4.521
2 Arcade	5.688	96	42	142	13	146	41	2.788	2.922	5.710
3 Àsolo	6.865	122	61	110	24	203	88	3.160	3.609	6.769
4 Borso del Grappa	3.769	61	45	48	1	65	4	1.868	1.897	3.765
5 Breda di Piave	6.273	121	54	125	16	152	30	3.157	3.142	6.299
6 Caerano di San Marco	4.341	85	37	110	9	67	—	2.126	2.315	4.441
7 Cappella Maggiore	3.355	69	25	84	13	65	17	1.686	1.728	3.414
8 Carbonera	5.921	110	38	190	7	194	3	2.971	3.022	5.993
9 Casale sul Sile	5.782	115	42	135	8	204	111	2.908	2.775	5.683
10 Casier	3.212	65	34	103	3	137	1	1.616	1.595	3.211
11 Castelcuoco	1.470	12	15	39	2	40	1	696	771	1.467
12 Castelfranco Veneto	20.338	416	207	419	31	448	150	9.823	10.576	20.399
13 Castello di Gòdego	4.502	93	47	57	16	83	62	2.190	2.286	4.476
14 Cavaso del Tomba	2.712	46	35	61	9	61	20	1.257	1.455	2.712
15 Cessalto	4.794	103	33	106	1	309	7	2.428	2.227	4.655
16 Chiarano	3.961	61	20	60	—	182	3	2.061	1.816	3.877
17 Cimadolmo	3.107	59	41	69	2	121	3	1.544	1.528	3.072
18 Cison di Valmarino	2.806	47	35	40	—	68	5	1.433	1.352	2.785
19 Codognè	4.774	83	27	95	9	145	1	2.402	2.386	4.788
20 Colle Umberto	3.515	68	31	125	5	143	16	1.748	1.775	3.523
21 Conegliano	20.405	337	176	1.043	41	542	79	9.902	11.127	21.029
22 Cordignano	5.763	80	60	141	3	234	—	2.870	2.823	5.693
23 Cornuda	4.065	74	36	158	5	121	1	1.978	2.166	4.144
24 Crespano del Grappa	3.424	54	35	74	13	110	56	1.559	1.805	3.364
25 Crocetta del Montello	6.065	98	59	134	1	181	255	2.776	3.027	5.803
26 Farra di Soligo	6.753	129	57	122	—	195	3	3.327	3.422	6.749

TREVISO

COMUNI	PO- POLA- ZIONE RESI- DENTE al 31 dic. 1957	ISCRIZIONI E CANCELLAZIONI ANAGRAFICHE NELL'ANNO 1958						POPOLAZIONE RESIDENTE al 31 dicembre 1958		
		Per movimento naturale		Per trasferimento di residenza				M	F	MF
		Nati vivi	Morti	Iscritti		Cancellati				
				da altro Comune	dall'e- stero	per altro Comune	per l'este- ro			
27 Follina	3.184	51	36	46	8	106	—	1.526	1.621	3.147
28 Fontanelle.	5.497	107	39	83	7	333	5	2.750	2.567	5.317
29 Fonte	3.506	56	34	65	1	107	4	1.669	1.814	3.483
30 Fregona	3.811	59	35	60	3	110	—	1.940	1.848	3.788
31 Gaiarine.	6.056	135	47	125	18	185	14	3.017	3.071	6.088
32 Gòdega di Sant'Urbano.	5.224	89	52	134	12	198	19	2.536	2.654	5.190
33 Gorgo al Monticano.	4.161	65	30	108	9	294	—	2.061	1.958	4.019
34 Istrana	5.121	108	52	78	13	136	47	2.543	2.542	5.085
35 Lòria	6.337	126	55	62	40	143	—	3.016	3.351	6.367
36 Mansuè	4.044	69	26	57	5	155	1	2.109	1.884	3.993
37 Mareno di Piave	6.005	94	27	184	—	206	—	3.010	3.040	6.050
38 Maser	4.443	72	30	75	5	118	1	2.186	2.260	4.446
39 Maserada sul Piave	5.385	92	43	98	12	141	27	2.762	2.614	5.376
40 Meduna di Livenza	2.952	36	12	46	8	117	—	1.475	1.438	2.913
41 Miane.	3.860	41	28	61	7	89	—	1.949	1.903	3.852
42 Mogliano Veneto	16.644	238	179	663	25	718	10	8.340	8.323	16.663
43 Monastier di Treviso	3.639	65	37	51	4	181	18	1.806	1.717	3.523
44 Monfumo	1.522	29	14	32	14	48	15	772	748	1.520
45 Montebelluna.	17.987	329	172	505	34	350	91	8.828	9.414	18.242
46 Morgano.	3.089	70	19	46	6	85	2	1.525	1.580	3.105
47 Moriago	2.247	26	19	27	5	34	6	1.127	1.119	2.246
48 Motta di Livenza.	8.152	126	68	280	11	419	—	4.016	4.066	8.082
49 Nervesa della Battaglia.	6.890	110	66	132	5	213	90	3.394	3.374	6.768
50 Oderzo	12.510	180	98	333	9	375	2	6.268	6.289	12.557
51 Ormelle	3.785	63	28	97	12	181	2	1.835	1.911	3.746
52 Orsago	2.901	44	19	96	7	73	10	1.459	1.487	2.946
53 Paderno del Grappa	1.749	26	19	53	1	47	4	810	949	1.759
54 Paese	9.951	202	72	178	6	153	2	5.059	5.051	10.110
55 Pederobba.	5.816	70	51	71	8	122	49	2.801	2.942	5.743
56 Pieve di Soligo.	6.193	119	52	161	11	198	17	3.115	3.102	6.217
57 Ponte di Piave.	6.469	111	50	156	2	358	—	3.186	3.144	6.330
58 Pontano Veneto	4.513	86	31	81	7	88	4	2.295	2.269	4.564
59 Portobuffolè	823	12	4	23	10	42	—	410	412	822
60 Possagno	1.988	24	20	41	13	50	7	973	1.016	1.989
61 Povegliano.	3.068	48	43	41	3	81	1	1.528	1.507	3.035
62 Preganziol	6.864	123	55	320	4	233	1	3.445	3.577	7.022
63 Quinto di Treviso	5.491	100	49	152	12	200	17	2.777	2.712	5.489
64 Refrontolo.	1.854	29	7	33	—	93	14	927	875	1.802
65 Resana	5.581	84	59	62	7	166	3	2.766	2.740	5.506
66 Revine Lago.	2.314	29	18	15	—	39	4	1.173	1.124	2.297
67 Riese Pio X	6.825	129	54	59	3	120	29	3.349	3.464	6.813
68 Roncade.	11.034	227	95	250	4	493	4	5.507	5.416	10.923
69 Salgareda	5.184	86	35	121	9	325	26	2.588	2.426	5.014
70 San Biagio di Callalta	9.835	173	76	211	20	419	41	4.826	4.877	9.703
71 San Fior	4.928	75	38	147	16	140	1	2.499	2.488	4.987
72 San Pietro di Fioletto	3.965	75	27	161	14	187	1	2.017	1.983	4.000
73 San Polo di Piave	4.145	77	23	102	22	215	—	2.084	2.024	4.108
74 Santa Lucia di Piave.	4.333	83	43	140	3	143	20	2.162	2.191	4.353

TREVISO-TRIESTE-UDINE

COMUNI	PO- POLA- ZIONE RESI- DENTE al 31 dic. 1957	ISCRIZIONI E CANCELLAZIONI ANAGRAFICHE NELL'ANNO 1958						POPOLAZIONE RESIDENTE al 31 dicembre 1958		
		Per movimento naturale		Per trasferimento di residenza				M	F	MF
		Nati vivi	Morti	Iscritti		Cancellati				
				da altro Comune	dall'e- stero	per altro Comune	per l'este- ro			
75 San Vendemiano	5.313	83	41	220	21	223	12	2.604	2.757	5.361
76 San Zenone degli Ezzelini .	4.507	85	47	76	5	116	3	2.251	2.256	4.507
77 Sàrmede	3.772	77	32	47	—	123	1	1.924	1.816	3.740
78 Segusino	1.962	34	13	41	7	33	9	954	1.035	1.989
79 Sernàglia della Battàglia .	4.794	90	34	88	4	140	21	2.394	2.387	4.781
80 Silea	5.211	98	37	114	3	186	1	2.621	2.581	5.202
81 Spresiano	7.183	105	70	212	24	227	1	3.475	3.751	7.226
82 Susegana	6.885	129	51	185	13	202	3	3.455	3.501	6.956
83 Tarzo	4.485	88	37	69	8	188	16	2.294	2.115	4.409
84 Trevignano	5.501	98	61	70	8	85	3	2.704	2.824	5.528
85 TREVISO	70.606	1.137	613	2.449	68	1.802	62	34.094	37.689	71.783
86 Valdobbiadene	10.953	147	110	204	36	180	37	5.121	5.892	11.013
87 Vazzola	6.117	96	54	141	8	197	3	3.067	3.041	6.108
88 Vedelago	11.151	227	98	132	40	284	110	5.557	5.501	11.058
89 Vidor	2.621	36	31	32	1	69	24	1.246	1.320	2.566
90 Villorba	10.599	213	81	324	18	321	36	5.279	5.437	10.716
91 Vittòrio Veneto	26.318	418	263	770	53	590	29	12.688	13.989	26.677
92 Volpago del Montello	8.195	165	83	122	26	173	9	4.042	4.201	8.243
93 Zenson di Piave	2.093	34	17	51	3	91	2	1.025	1.046	2.071
94 Zero Branco	6.881	122	67	145	13	277	14	3.358	3.445	6.803
PROVINCIA	615.219	10.646	5.360	15.461	1.068	18.854	2.003	302.876	313.301	616.177

PROVINCIA DI TRIESTE

1 Duino Aurisina	5.873	77	64	333	30	188	16	3.026	3.019	6.045
2 Monrupino	566	12	7	20	2	12	5	288	288	576
3 Mùggia	12.079	120	106	692	46	303	3	6.155	6.370	12.525
4 San Dorligo della Valle . . .	5.376	60	47	181	36	199	41	2.707	2.659	5.366
5 Sgonico	1.345	13	18	6	3	27	2	672	648	1.320
6 TRIESTE	283.842	2.628	3.134	3.900	1.065	4.515	1.055	130.070	152.661	282.731
PROVINCIA	309.081	2.910	3.376	5.132	1.182	5.244	1.122	142.918	165.645	308.563

PROVINCIA DI UDINE

1 Aiello del Friuli	2.385	25	18	58	1	63	—	1.170	1.218	2.388
2 Amaro	1.093	15	12	22	—	37	4	509	568	1.077
3 Ampezzo	2.338	32	22	56	2	61	—	1.159	1.186	2.345
4 Andrèis	1.020	13	15	3	—	14	11	461	535	996
5 Aquilèia	3.557	37	24	55	2	123	—	1.756	1.748	3.504
6 Arba	1.512	12	21	26	2	24	3	715	789	1.504
7 Arta	3.372	47	28	28	3	57	3	1.614	1.748	3.362
8 Artegna	3.815	36	33	58	2	86	5	1.877	1.910	3.787
9 Àrzene	2.149	24	15	42	11	71	10	1.098	1.032	2.130
10 Àttimis	3.008	33	35	42	1	60	5	1.560	1.424	2.984
11 Aviano	8.901	86	116	244	20	208	20	4.618	4.289	8.907

UDINE

COMUNI	PO- POLA- ZIONE RESI- DENTE al 31 dic. 1957	ISCRIZIONI E CANCELLAZIONI ANAGRAFICHE NELL'ANNO 1958						POPOLAZIONE RESIDENTE al 31 dicembre 1958		
		Per movimento naturale		Per trasferimento di residenza				M	F	MF
		Nati vivi	Morti	Iscritti		Cancellati				
				da altro Comune	dall'e- stero	per altro Comune	per l'este- ro			
12 Azzano Dècimo	9.846	127	76	325	38	345	2	4.911	5.002	9.913
13 Bagnària Arsa	3.177	44	24	84	6	143	5	1.587	1.552	3.139
14 Bàrcis.	979	7	15	4	1	12	—	479	485	964
15 Basiliano	5.901	85	61	111	9	211	43	2.811	2.980	5.791
16 Bertiole	3.381	48	32	77	6	132	20	1.691	1.637	3.328
17 Bicinicco	1.924	43	22	37	1	62	—	972	949	1.921
18 Bordano.	1.494	17	20	11	—	21	—	744	737	1.481
19 Brugnera	5.530	82	34	124	7	151	27	2.788	2.743	5.531
20 Buddia	2.623	33	46	47	2	74	1	1.247	1.337	2.584
21 Bùia	8.236	88	89	97	17	126	7	4.027	4.189	8.216
22 Bùttrio	2.586	29	29	76	2	79	—	1.250	1.335	2.585
23 Camino al Tagliamento	2.435	27	22	65	—	66	—	1.241	1.198	2.439
24 Campofòrmino	4.150	60	48	169	2	135	2	2.042	2.154	4.196
25 Campolongo al Torre	1.004	13	9	17	—	26	—	484	515	999
26 Càneva	7.360	87	69	173	26	200	12	3.619	3.746	7.365
27 Carlino	2.405	56	13	77	—	141	—	1.259	1.125	2.384
28 Casarsa della Delizia	5.754	73	46	230	21	246	—	2.791	2.995	5.786
29 Cassacco.	2.768	37	25	83	15	99	3	1.336	1.440	2.776
30 Castelnovo del Friuli	2.342	19	29	15	5	51	1	1.142	1.158	2.300
31 Castions di Strada	4.225	58	32	95	1	85	11	2.160	2.091	4.251
32 Cavasso Nuovo.	2.141	15	18	44	18	41	73	977	1.109	2.086
33 Cavazzo Càrnico	1.676	18	18	34	1	77	7	784	843	1.627
34 Cercivento.	1.196	14	16	13	1	28	—	581	599	1.180
35 Cervignano del Friuli	8.624	144	72	411	7	359	14	4.347	4.394	8.741
36 Chions.	4.168	67	35	121	4	167	4	2.144	2.010	4.154
37 Chiòpris -Viscone	757	8	11	8	—	30	—	373	359	732
38 Chiusaforte	1.834	21	15	39	4	87	33	921	842	1.763
39 Cimolàis.	991	13	6	7	—	27	—	481	497	978
40 Cividale del Friuli	11.053	133	123	369	27	375	28	5.421	5.635	11.056
41 Clàut	2.437	23	17	26	—	50	8	1.238	1.173	2.411
42 Clauzetto	1.680	14	21	25	6	46	8	780	870	1.650
43 Codròipo.	13.164	172	115	410	29	334	121	6.522	6.683	13.205
44 Colloredo di Monte Albano	2.810	32	32	84	7	75	2	1.462	1.362	2.824
45 Comeglians.	1.772	22	18	37	8	54	1	863	903	1.766
46 Cordenons	9.328	127	97	224	28	94	4	4.457	5.055	9.512
47 Cordovado.	2.558	33	21	102	5	106	54	1.247	1.270	2.517
48 Corno di Rosazzo	2.085	23	16	79	—	33	—	1.077	1.061	2.138
49 Coseano	2.793	35	38	22	5	32	45	1.357	1.383	2.740
50 Dignano.	3.295	47	35	37	1	62	20	1.575	1.688	3.263
51 Dagna.	885	9	13	8	—	15	4	414	456	870
52 Drènychia	1.312	33	10	14	—	32	—	644	673	1.317
53 Enemonzo	1.784	16	24	34	3	34	16	867	896	1.763
54 Erto e Casso.	2.099	32	23	26	—	38	—	1.043	1.053	2.096
55 Faèdis	4.606	48	56	69	1	94	2	2.395	2.177	4.572
56 Fagagna.	6.105	89	61	85	10	127	71	3.070	2.960	6.030
57 Fanna.	1.838	26	27	96	12	47	15	840	1.043	1.883
58 Fiume Veneto	6.505	94	59	220	39	223	96	3.124	3.356	6.480
59 Fiumicello	4.416	73	34	102	1	162	5	2.245	2.146	4.391

UDINE

COMUNI	PO- POLA- ZIONE RESI- DENTE al 31 dic. 1957	ISCRIZIONI E CANCELLAZIONI ANAGRAFICHE NELL'ANNO 1958						POPOLAZIONE RESIDENTE al 31 dicembre 1958		
		Per movimento naturale		Per trasferimento di residenza				M	F	MF
		Nati vivi	Morti	Iscritti		Cancellati				
				da altro Comune	dall'e- stero	per altro Comune	per l'este- ro			
60 Flaibano	2.003	29	21	8	1	40	—	977	1.003	1.980
61 Fontanafredda	7.122	101	63	210	23	216	1	3.672	3.504	7.176
62 Forgària nel Friuli	2.911	40	31	22	20	63	3	1.433	1.463	2.896
63 Forni Avoltri	1.539	16	16	35	—	68	1	761	744	1.505
64 Forni di Sopra	1.965	22	23	22	—	48	9	912	1.017	1.929
65 Forni di Sotto	1.519	16	12	9	2	19	—	765	750	1.515
66 Frisanco	1.346	18	20	23	5	21	39	607	705	1.312
67 Gemona del Friuli	12.630	175	126	216	37	271	22	6.059	6.580	12.639
68 Gonars	4.677	61	37	55	2	157	4	2.328	2.269	4.597
69 Grimacco	1.708	41	11	13	3	35	—	887	832	1.719
70 Latisana	11.916	182	95	406	18	336	7	6.118	5.966	12.084
71 Lauco	2.433	33	25	9	—	51	—	1.187	1.212	2.399
72 Lestizza	4.659	72	44	65	14	98	15	2.256	2.397	4.653
73 Ligosullo	431	5	5	13	—	6	—	202	236	438
74 Lusèvera	2.103	17	22	57	18	76	—	1.045	1.052	2.097
75 Magnano in Riviera	2.684	27	24	64	2	90	—	1.332	1.331	2.663
76 Majano	6.008	85	72	127	29	167	6	2.916	3.088	6.004
77 Malborghetto-Valbruna	1.552	19	13	61	2	95	11	766	749	1.515
78 Maniago	7.894	114	79	183	91	162	34	3.759	4.248	8.007
79 Manzano	5.358	89	45	137	8	127	3	2.684	2.733	5.417
80 Marano Lagunare	2.667	49	22	44	—	39	—	1.430	1.269	2.699
81 Martignacco	5.156	72	58	99	4	121	—	2.530	2.622	5.152
82 Meduno	2.634	23	26	27	—	45	—	1.294	1.319	2.613
83 Mereto di Tomba	3.670	45	30	41	9	79	78	1.755	1.823	3.578
84 Moggio Udinese	3.607	48	43	69	5	83	34	1.693	1.876	3.569
85 Moimacco	1.137	11	15	31	4	49	3	559	557	1.116
86 Montenars	1.363	17	18	5	—	30	5	647	685	1.332
87 Montereale Valcellina	5.231	92	49	108	8	146	4	2.550	2.690	5.240
88 Morsano al Tagliamento	3.677	33	51	86	23	130	33	1.810	1.795	3.605
89 Mortegliano	5.339	101	39	96	9	137	—	2.694	2.675	5.369
90 Moruzzo	2.184	21	9	64	—	78	1	1.138	1.043	2.181
91 Muzzana del Turgnano	2.839	43	17	82	—	92	—	1.470	1.385	2.855
92 Nimis	4.280	73	62	53	14	73	6	2.104	2.175	4.279
93 Osoppo	2.941	36	41	89	4	82	—	1.449	1.498	2.947
94 Ovaro	3.903	63	51	62	—	56	—	1.919	2.002	3.921
95 Pagnacco	3.031	34	39	82	4	138	—	1.480	1.494	2.974
96 Palazzolo dello Stella	4.069	75	30	157	4	191	6	2.066	2.012	4.078
97 Palmanova	5.983	80	67	244	9	294	30	2.785	3.140	5.925
98 Paluzza	4.250	57	38	51	—	59	—	2.059	2.202	4.261
99 Pasian di Prato	5.436	91	37	345	3	264	9	2.726	2.839	5.565
100 Pasiano di Pordenone	8.103	118	57	221	38	411	—	4.093	3.919	8.012
101 Paularo	4.417	72	52	34	—	74	—	2.179	2.218	4.397
102 Pavia di Udine	4.858	80	44	81	2	252	—	2.405	2.320	4.725
103 Pinzano al Tagliamento	2.640	31	27	53	5	63	—	1.280	1.359	2.639
104 Pocènia	3.065	43	27	58	—	151	—	1.533	1.455	2.988
105 Polcenigo	4.367	47	64	112	17	172	6	2.127	2.174	4.301
106 Pontebba	3.882	44	32	145	—	215	5	1.905	1.914	3.819
107 Porcia	7.090	118	57	255	22	168	14	3.548	3.698	7.246

UDINE

COMUNI	PO- POLA- ZIONE RESI- DENTE al 31 dic. 1957	ISCRIZIONI E CANCELLAZIONI ANAGRAFICHE NELL'ANNO 1958						POPOLAZIONE RESIDENTE al 31 dicembre 1958		
		Per movimento naturale		Per trasferimento di residenza				M	F	MF
		Nati vivi	Morti	Iscritti		Cancellati				
				da altro Comune	dall'e- stero	per altro Comune	per l'este- ro			
108 Pordenone	31.120	477	237	1.340	56	727	109	15.184	16.736	31.920
109 Porpetto	2.992	59	21	70	3	62	8	1.603	1.430	3.033
110 Povoletto	4.816	81	52	57	8	124	2	2.459	2.325	4.784
111 Pozzuolo del Friuli	6.171	94	62	174	16	165	11	3.044	3.173	6.217
112 Pradamano	2.220	26	20	79	2	104	3	1.097	1.103	2.200
113 Prata di Pordenone	5.023	80	41	136	11	183	16	2.549	2.461	5.010
114 Prato Carnico	2.347	29	35	18	4	30	—	1.104	1.229	2.333
115 Pravisdomini	2.925	40	26	114	7	148	1	1.472	1.439	2.911
116 Precenico	2.323	44	15	86	—	131	6	1.205	1.096	2.301
117 Premariacco	3.363	54	33	92	2	94	2	1.708	1.674	3.382
118 Preone	593	6	6	4	—	8	—	297	292	589
119 Prepotto	1.795	23	18	44	3	94	74	899	780	1.679
120 Pùlfero	3.557	44	38	22	2	60	1	1.809	1.717	3.526
121 Ragogna	3.836	46	50	52	7	49	3	1.922	1.917	3.839
122 Ravascletto	1.437	22	15	26	—	42	24	693	711	1.404
123 Raveo	767	9	8	7	1	14	1	357	404	761
124 Reana del Roiale	4.928	64	62	71	17	142	13	2.287	2.576	4.863
125 Remanzacco	3.708	57	39	88	14	110	6	1.879	1.833	3.712
126 Rèsia	3.089	58	33	64	1	124	17	1.494	1.544	3.038
127 Resiutta	676	9	8	36	—	19	—	348	346	694
128 Rigolato	2.081	20	23	11	1	32	—	1.000	1.058	2.058
129 Rive d'Arcano	3.006	40	23	28	5	74	—	1.472	1.510	2.982
130 Rivignano	4.429	57	32	80	—	151	—	2.258	2.125	4.383
131 Rònchis	2.491	37	18	22	9	82	—	1.288	1.171	2.459
132 Roveredo in Piano	1.626	15	14	69	1	96	16	787	798	1.585
133 Ruda	3.348	42	39	45	—	123	—	1.680	1.593	3.273
134 Sacile	12.508	189	123	518	55	499	26	6.372	6.250	12.622
135 San Daniele del Friuli	6.951	83	84	190	10	180	72	3.382	3.516	6.898
136 San Giòrgio della Richin- velda	5.493	70	56	147	3	136	24	2.834	2.663	5.497
137 San Giòrgio di Nogaro	7.295	98	51	199	18	317	8	3.667	3.567	7.234
138 San Giovanni al Natisone	3.721	42	30	108	1	125	—	1.862	1.855	3.717
139 San Leonardo	2.241	21	29	19	5	57	—	1.095	1.105	2.200
140 San Martino al Tagliamento	1.947	20	14	62	4	73	—	996	950	1.946
141 San Pietro al Natisone	2.924	35	36	68	6	112	28	1.421	1.436	2.857
142 San Quirino	3.171	47	47	227	18	145	10	1.603	1.658	3.261
143 Santa Maria la Longa	2.254	42	23	49	1	79	—	1.089	1.155	2.244
144 San Vito al Tagliamento	11.677	155	143	245	43	245	5	5.776	5.951	11.727
145 San Vito al Torre	1.599	17	11	43	2	32	—	818	800	1.618
146 San Vito di Fagagna	1.819	34	21	17	1	27	7	904	912	1.816
147 Sauris	849	9	7	2	—	25	—	429	399	828
148 Savogna	1.849	28	17	19	6	35	5	954	891	1.845
149 Sedegliano	5.423	70	57	89	4	152	—	2.656	2.721	5.377
150 Sequals	2.470	19	27	56	3	60	—	1.207	1.254	2.461
151 Sesto al Règhena	6.748	88	59	158	13	247	26	3.469	3.206	6.675
152 Socchieve	2.171	40	23	35	5	34	51	1.061	1.082	2.143
153 Spilimbergo	10.956	150	114	382	10	265	6	5.494	5.619	11.113
154 Stregna	1.836	18	10	17	2	31	—	922	910	1.832

UDINE-VARESE

COMUNI	PO- POLA- ZIONE RESI- DENTE al 31 dic. 1957	ISCRIZIONI E CANCELLAZIONI ANAGRAFICHE NELL'ANNO 1958						POPOLAZIONE RESIDENTE al 31 dicembre 1958		
		Per movimento naturale		Per trasferimento di residenza				M	F	MF
		Nati vivi	Morti	Iscritti		Cancellati				
				da altro Comune	dall'e- stero	per altro Comune	per l'este- ro			
155 Sùtrio	1.781	40	19	16	4	10	—	894	918	1.812
156 Taipana	2.653	26	37	40	4	44	6	1.398	1.238	2.636
157 Talmassons	4.831	74	48	77	12	111	2	2.409	2.424	4.833
158 Tapogliano	588	7	3	10	—	12	—	300	290	590
159 Tarcento	11.240	119	135	235	72	286	69	5.333	5.843	11.176
160 Tarvisio	6.921	114	39	453	9	456	42	3.561	3.399	6.960
161 Tavagnacco	6.710	98	67	293	10	260	159	3.237	3.388	6.625
162 Teor	2.896	37	26	66	15	85	14	1.442	1.447	2.889
163 Terzo d'Aquileia	2.599	41	24	33	—	94	—	1.339	1.216	2.555
164 Tolmezzo	9.452	144	71	291	2	262	2	4.763	4.791	9.554
165 Torreano	3.273	36	38	28	3	93	5	1.625	1.579	3.204
166 Torviscosa	4.193	66	15	65	1	178	20	2.119	1.993	4.112
167 Tramonti di Sopra	1.415	20	11	12	3	21	15	691	712	1.403
168 Tramonti di Sotto	1.659	16	27	10	—	46	26	766	820	1.586
169 Trasàghis	3.903	43	41	24	3	60	—	1.960	1.912	3.872
170 Travèsio	2.333	24	18	29	5	40	201	1.033	1.099	2.132
171 Treppo Carnico	1.373	22	15	23	4	39	3	674	691	1.365
172 Treppo Grande	2.559	35	29	50	7	49	—	1.249	1.324	2.573
173 Tricèesimo	6.122	75	72	145	11	133	21	3.019	3.108	6.127
174 Trivignano Udinese	2.103	27	23	49	—	83	—	1.067	1.006	2.073
175 UDINE	79.821	1.015	713	3.796	190	2.304	198	37.751	43.856	81.607
176 Valvasone	2.782	28	29	58	8	75	—	1.394	1.378	2.772
177 Varmo	4.723	61	49	64	3	123	170	2.310	2.199	4.509
178 Venzone	3.519	42	44	34	—	90	—	1.709	1.752	3.461
179 Verzègnis	1.647	19	22	25	1	30	—	792	848	1.640
180 Villa Santina	2.111	24	21	64	8	77	8	1.009	1.092	2.101
181 Villa Vicentina	1.417	23	14	88	—	168	—	727	619	1.346
182 Visco	884	10	7	29	—	37	—	460	419	879
183 Vito d'Àsio	2.482	30	47	36	1	77	41	1.119	1.265	2.384
184 Vivaro	1.779	18	16	25	9	38	6	857	914	1.771
185 Zòppola	6.274	85	71	197	13	167	19	3.176	3.136	6.312
186 Zùglio	888	18	8	10	1	17	—	451	441	892
PROVINCIA	796.959	10.798	7.746	21.686	1.658	23.325	2.823	392.801	404.406	797.207

PROVINCIA DI VARESE

1 Agra	311	6	4	6	2	13	1	132	175	307
2 Albizzate	3.213	46	27	216	—	86	—	1.658	1.704	3.362
3 Angera	4.325	49	44	136	6	98	9	2.046	2.319	4.365
4 Arcisate	4.583	93	41	313	10	157	—	2.299	2.502	4.801
5 Arsago Sèprio	2.427	36	24	179	1	125	3	1.219	1.272	2.491
6 Azzate	2.764	48	33	149	—	76	1	1.384	1.467	2.851
7 Azzio	493	7	11	28	—	25	—	229	263	492
8 Barasso	1.094	14	19	56	—	53	—	522	570	1.092
9 Bardello	725	10	12	68	4	15	4	374	402	776
10 Bèdero Valcuvia	395	2	5	17	—	5	—	194	210	404
11 Besano	—	5	1	30	2	12	—	521	555	(a) 1.076

(a) Popolazione proveniente dal comune di Porto Cerèsio (M. 507, F. 545, MF. 1.052).

VARESE

COMUNI	PO- POLA- ZIONE RESI- DENTE al 31 dic. 1957	ISCRIZIONI E CANCELLAZIONI ANAGRAFICHE NELL'ANNO 1958						POPOLAZIONE RESIDENTE al 31 dicembre 1958		
		Per movimento naturale		Per trasferimento di residenza				M	F	MF
		Nati vivi	Morti	Iscritti		Cancellati				
				da altro Comune	dall'e- stero	per altro Comune	per l'este- ro			
12 Besnate	3.171	53	39	128	3	102	—	1.542	1.672	3.214
13 Besozzo	6.015	87	60	300	9	159	4	2.901	3.287	6.188
14 Biandronno	1.532	27	23	112	—	49	—	785	814	1.599
15 Bisùschio	2.104	43	27	145	9	96	19	1.036	1.123	2.159
16 Bòdio Lomnago	766	12	9	21	—	41	—	361	388	749
17 Brèbbia	2.075	20	27	118	3	73	3	1.022	1.091	2.113
18 Bregano	391	6	1	19	—	5	—	195	215	410
19 Brenta	988	15	8	46	—	50	—	477	514	991
20 Brezzo di Bèdero	727	5	5	27	—	35	3	333	383	716
21 Brinzio	510	6	5	9	—	5	—	231	284	515
22 Brissago-Valtravàglia	630	3	8	18	2	38	—	299	308	607
23 Brunello	424	5	7	43	2	52	—	200	215	415
24 Brusimpiano	666	13	14	24	—	23	—	315	351	666
25 Buguggiate	937	17	10	44	2	47	—	453	490	943
26 Busto Arsizio	57.962	872	557	1.904	41	994	31	28.441	30.756	59.197
27 Cadegliano-Viconago	1.288	9	26	57	1	42	5	599	683	1.282
28 Cadrezzate	942	12	17	48	—	22	—	451	512	963
29 Cairate	5.169	83	67	169	—	159	—	2.551	2.644	5.195
30 Cantello	3.161	46	41	183	8	126	5	1.514	1.712	3.226
31 Caravate	1.844	24	26	105	—	50	—	949	948	1.897
32 Cardano al Campo	5.177	77	45	415	—	152	—	2.639	2.833	5.472
33 Carnago	3.226	43	30	124	2	68	—	1.606	1.691	3.297
34 Caronno Pertusella	7.044	97	72	160	—	177	—	3.459	3.593	7.052
35 Caronno Varesino	2.815	40	30	116	—	129	—	1.386	1.426	2.812
36 Casale Litta	2.415	34	27	65	—	65	3	944	913 (a)	1.857
37 Casalzuigno	899	11	14	20	—	38	1	395	482	877
38 Casciago	1.953	35	25	98	—	72	—	947	1.042	1.989
39 Casorate Sempione	3.531	50	29	201	5	109	2	1.760	1.887	3.647
40 Cassano Magnago	11.136	199	96	624	8	298	1	5.736	5.836	11.572
41 Cassano Valcùvia	509	5	6	32	—	12	—	261	267	528
42 Castellanza	11.110	177	117	346	6	234	10	5.431	5.847	11.278
43 Castello Cabiaglio	433	6	8	10	—	—	—	221	220	441
44 Castelsèprio	810	17	10	28	—	26	—	397	422	819
45 Castelveccana	2.057	23	29	78	—	64	2	941	1.122	2.063
46 Castiglione Olona	4.154	57	33	190	3	102	—	2.138	2.131	4.269
47 Castronno	2.412	35	17	135	1	77	1	1.235	1.253	2.488
48 Cavària con Premezzo	3.136	57	27	166	—	128	—	1.597	1.607	3.204
49 Cazzago Bràbbia	658	9	7	12	—	7	—	306	359	665
50 Cislago	5.432	90	51	144	2	146	—	2.713	2.758	5.471
51 Cittiglio	2.264	32	30	147	—	95	—	1.109	1.209	2.318
52 Clivio	928	14	11	67	—	28	—	440	530	970
53 Còcquio-Trevisago	3.050	39	32	119	—	123	—	1.433	1.620	3.053
54 Comàbbio	638	12	10	29	—	19	—	293	357	650
55 Comèrio	1.657	23	16	76	3	55	4	798	886	1.684
56 Cremenaga	412	2	6	39	1	23	1	221	203	424
57 Cròsio della Valle	304	8	2	11	—	4	—	169	148	317
58 Cuasso al Monte	2.214	31	28	106	2	111	—	1.051	1.163	2.214
59 Cugliate-Fabiasco	1.115	16	18	92	—	51	—	563	591	1.154

(a) Popolazione ceduta al nuovo comune di Inarzo (M. 284, F. 278, MF. 562).

VARESE

COMUNI	PO- POLA- ZIONE RESI- DENTE al 31 dic. 1957	ISCRIZIONI E CANCELLAZIONI ANAGRAFICHE NELL'ANNO 1958						POPOLAZIONE RESIDENTE al 31 dicembre 1958		
		Per movimento naturale		Per trasferimento di residenza				M	F	MF
		Nati vivi	Morti	Iscritti		Cancellati				
				da altro Comune	dall'e- stero	per altro Comune	per l'este- ro			
60 Cunardo	1.397	26	15	97	2	27	1	696	783	1.479
61 Curlgia con Monteviasco	579	7	8	8	—	26	—	277	283	560
62 Cuvèglio	1.369	12	17	67	—	54	—	633	744	1.377
63 Cùvio	981	16	16	33	—	42	—	476	496	972
64 Daverio	1.118	13	17	58	1	27	—	564	582	1.146
65 Dumenza	1.209	10	9	59	9	48	—	573	657	1.230
66 Duno	152	4	6	11	—	12	—	68	81	149
67 Fagnano Olona	7.172	101	54	297	—	111	—	3.659	3.746	7.405
68 Ferno	3.130	43	27	186	6	135	2	1.585	1.616	3.201
69 Ferrera di Varese	516	6	4	4	2	22	—	223	279	502
70 Gallarate	32.187	408	291	1.497	17	912	20	15.404	17.482	32.886
71 Galliate Lombardo	434	10	6	28	—	33	—	219	214	433
72 Gavirate	5.925	72	68	318	5	217	1	2.820	3.214	6.034
73 Gazzada Schianno	3.561	47	38	215	3	111	—	1.798	1.879	3.677
74 Gemònio	1.758	23	27	84	1	43	—	856	940	1.796
75 Gerenzano	5.089	88	46	136	—	85	—	2.554	2.628	5.182
76 Germignaga	2.837	37	38	115	3	102	—	1.341	1.511	2.852
77 Golasecca	2.070	36	35	104	4	47	13	1.010	1.109	2.119
78 Gorla Maggiore	2.965	51	25	85	6	48	—	1.489	1.545	3.034
79 Gorla Minore	4.995	74	58	122	—	128	—	2.445	2.560	5.005
80 Gornate-Olona	1.405	27	20	71	—	69	—	694	720	1.414
81 Grantola	565	5	8	41	—	15	—	287	301	588
82 Inarzo	—	3	—	11	—	1	—	289	286	(a) 575
83 Induno Olona	4.860	76	51	506	2	224	3	2.470	2.696	5.166
84 Ispra	2.352	24	23	96	1	94	2	1.133	1.221	2.354
85 Jerago con Orago	3.126	35	19	159	—	122	—	1.560	1.619	3.179
86 Lavena-Ponte Tresa	1.754	26	10	168	1	109	5	900	925	1.825
87 Laveno-Mombello	7.281	98	82	236	7	171	6	3.404	3.959	7.363
88 Leggiuno-Sangiano	3.270	40	38	102	5	109	2	1.556	1.712	3.268
89 Lonate Ceppino	2.211	30	29	132	—	74	—	1.101	1.169	2.270
90 Lonate Pozzolo	6.994	108	78	337	—	173	—	3.566	3.622	7.188
91 Lozza	781	13	6	39	—	49	—	367	411	778
92 Luino	10.746	139	131	435	33	323	31	5.123	5.745	10.868
93 Luvinate	810	9	8	37	1	23	1	405	420	825
94 Maccagno	1.982	14	18	112	2	93	3	972	1.024	1.996
95 Malgesso	659	9	13	22	4	26	—	322	333	655
96 Malnate	8.216	105	96	358	7	230	12	3.973	4.375	8.348
97 Marchirolo	931	15	11	63	1	38	4	469	488	957
98 Marnate	3.349	55	21	140	2	87	1	1.730	1.707	3.437
99 Marzio	271	1	4	2	—	11	—	127	132	259
100 Masciago Primo	157	1	2	4	—	—	—	89	71	160
101 Mercallo	1.015	14	8	29	—	37	—	497	516	1.013
102 Mesenzana	629	4	10	42	—	34	4	285	342	627
103 Montegrino-Valtravaglia	958	13	19	17	—	22	—	446	501	947
104 Monvalle	1.031	8	12	33	1	22	—	495	544	1.039
105 Morazzone	2.535	48	17	109	5	43	7	1.278	1.352	2.630
106 Mornago	2.359	40	22	126	2	91	1	1.236	1.177	2.413
107 Oggiona con Santo Stefano	1.836	24	13	90	1	44	—	889	1.005	1.894

(a) Popolazione proveniente dal comune di Casale Litta (M. 284, F. 278, MF. 562).

VARESE-VENEZIA

COMUNI	PO- POLA- ZIONE RESI- DENTE al 31 dic. 1957	ISCRIZIONI E CANCELLAZIONI ANAGRAFICHE NELL'ANNO 1958						POPOLAZIONE RESIDENTE al 31 dicembre 1958		
		Per movimento naturale		Per trasferimento di residenza				M	F	MF
		Nati vivi	Morti	Iscritti		Cancellati				
				da altro Comune	dall'e- stero	per altro Comune	per l'este- ro			
108 Olgiate Olona	5.500	71	51	276	—	196	—	2.742	2.858	5.600
109 Origgio	4.260	69	36	80	—	72	—	2.081	2.220	4.301
110 Orino	452	6	10	26	1	10	—	212	253	465
111 Osmate Lentate	380	3	5	7	—	10	—	192	183	375
112 Pino sulla sponda del La- go Maggiore	296	—	1	16	—	23	—	168	120	288
113 Porto Cerèsio	2.744	42	26	234	3	175	6	857	907 (a)	1.764
114 Porto Valtravàglia	2.092	22	30	123	4	78	1	971	1.161	2.132
115 Ràncio Valcùvia	619	6	3	11	—	23	—	279	331	610
116 Ranco	687	8	7	17	—	5	—	322	378	700
117 Sàltrio	1.005	21	11	31	—	23	—	436	587	1.023
118 Samarate	8.603	147	101	469	1	229	—	4.363	4.527	8.890
119 Saronno	22.975	354	231	778	1	417	—	11.013	12.447	23.460
120 Sesto Calende	7.475	85	91	286	10	272	2	3.597	3.894	7.491
121 Solbiate Arno	2.219	24	16	63	—	53	—	1.086	1.151	2.237
122 Solbiate Olona	3.028	35	26	95	—	97	—	1.499	1.536	3.035
123 Somma Lombardo	12.096	186	125	588	4	289	8	6.009	6.443	12.452
124 Sumirago	3.251	47	37	84	—	121	—	1.633	1.591	3.224
125 Taino	2.216	22	23	88	2	66	—	1.070	1.169	2.239
126 Ternate	1.270	21	12	60	—	60	—	616	663	1.279
127 Tradate	12.143	180	115	463	3	390	—	5.964	6.320	12.284
128 Travedona-Monate	2.146	31	27	77	4	59	1	1.082	1.089	2.171
129 Tronzano Lago Maggiore	261	4	4	13	—	10	—	128	136	264
130 Uboldo	5.114	91	49	183	1	112	—	2.551	2.677	5.228
131 Valganna	1.159	11	12	82	1	62	—	544	635	1.179
132 Varano Borghi	1.906	36	20	37	—	37	—	884	1.038	1.922
133 VARESE	59.501	749	581	2.471	72	1.697	21	28.430	32.064	60.494
134 Vedano Olona	4.223	59	42	204	2	112	17	2.063	2.254	4.317
135 Veddasca	1.092	8	19	23	3	26	—	497	584	1.081
136 Venegono	6.046	77	59	261	—	196	3	2.980	3.146	6.126
137 Vergiate	5.551	60	67	211	—	178	6	2.700	2.871	5.571
138 Viggìù	3.477	44	37	299	1	182	2	1.670	1.930	3.600
139 Vizzola Ticino	568	8	7	41	—	38	—	278	294	572
PROVINCIA	529.003	7.508	5.479	23.106	385	15.128	299	258.692	280.404	539.096

PROVINCIA DI VENEZIA

1 Annone Veneto	4.225	70	32	174	17	283	12	2.140	2.019	4.159
2 Campagna Lùpia	4.768	96	26	121	—	192	3	2.414	2.350	4.764
3 Campolongo Maggiore	7.909	179	75	115	—	225	—	4.062	3.841	7.903
4 Camponogara	7.336	161	69	132	2	198	—	3.738	3.626	7.364
5 Càorle	11.788	223	57	393	6	796	—	5.945	5.612	11.557
6 Cavàrzere	24.059	400	175	455	—	1.480	—	11.560	11.699	23.259
7 Cèggia	5.143	103	27	91	3	269	—	2.585	2.459	5.044
8 Chiòggia	48.902	933	379	509	15	1.270	4	24.092	24.614	48.706
9 Cinto Caomaggiore	3.121	50	25	110	19	135	2	1.582	1.556	3.138
10 Cona	5.699	120	45	170	—	573	—	2.629	2.742	5.371

(a) Popolazione ceduta al ricostituito comune di Besano (M. 507, F. 545, MF. 1.052).

VENEZIA-VERCELLI

COMUNI	PO- POLA- ZIONE RESI- DENTE al 31 dic. 1957	ISCRIZIONI E CANCELLAZIONI ANAGRAFICHE NELL'ANNO 1958						POPOLAZIONE RESIDENTE al 31 dicembre 1958		
		Per movimento naturale		Per trasferimento di residenza				M	F	MF
		Nati vivi	Morti	Iscritti		Cancellati				
				da altro Comune	dall'e- stero	per altro Comune	per l'este- ro			
11 Concordia Sagittaria	8.491	174	40	166	3	270	3	4.425	4.096	8.521
12 Dolo	11.134	178	102	284	17	374	4	5.410	5.723	11.133
13 Eraclea	11.322	251	61	266	9	650	1	5.683	5.453	11.136
14 Fiesso d'Artico	4.097	80	27	128	2	88	—	2.083	2.109	4.192
15 Fossalta di Piave	3.768	89	26	136	2	160	—	1.904	1.905	3.809
16 Fossalta di Portogruaro	5.943	109	38	161	8	299	3	2.958	2.923	5.881
17 Fossò	4.317	103	39	63	1	146	—	2.141	2.158	4.299
18 Gruaro	3.029	42	23	52	13	101	3	1.527	1.482	3.009
19 Ièsolo	14.963	313	88	428	8	371	1	7.708	7.544	15.252
20 Marcon	4.167	83	30	121	2	170	—	2.121	2.052	4.173
21 Martellago	8.481	167	52	215	9	245	3	4.397	4.175	8.572
22 Mèolo	4.841	77	34	110	5	189	—	2.460	2.350	4.810
23 Mira	26.755	484	232	744	14	728	5	13.498	13.534	27.032
24 Mirano	18.687	388	160	443	13	527	1	9.445	9.398	18.843
25 Musile di Piave	7.394	156	53	169	—	401	4	3.702	3.559	7.261
26 Noale	8.723	164	71	118	5	206	1	4.345	4.387	8.732
27 Noventa di Piave	5.893	96	47	143	6	321	23	2.892	2.855	5.747
28 Pianiga	6.472	152	51	205	3	207	—	3.292	3.282	6.574
29 Portogruaro	21.874	406	156	717	13	956	58	10.897	10.943	21.840
30 Pramaggiore	3.356	60	24	106	18	228	43	1.722	1.523	3.245
31 Quarto d'Altino	3.904	79	26	117	1	189	—	2.017	1.869	3.886
32 Salzano	6.474	171	51	122	1	246	11	3.270	3.190	6.460
33 San Donà di Piave	25.327	468	181	626	40	924	5	12.582	12.769	25.351
34 San Michele al Tagliamento	11.834	213	78	331	37	554	29	6.060	5.694	11.754
35 Santa Maria di Sala	8.350	149	62	169	4	347	—	4.188	4.075	8.263
36 Santo Stino di Livenza	11.867	235	75	327	2	595	1	5.967	5.793	11.760
37 Scorzè	9.911	225	85	214	9	370	—	5.115	4.789	9.904
38 Spinea	8.291	202	48	732	9	279	—	4.369	4.538	8.907
39 Strà	4.964	101	40	177	—	224	—	2.461	2.517	4.978
40 Tèglio Veneto	2.478	36	25	63	4	61	6	1.260	1.229	2.489
41 Torre di Mosto	5.354	109	35	100	7	269	1	2.744	2.521	5.265
42 VENEZIA	336.909	5.211	2.991	7.766	291	5.956	183	163.222	177.825	341.047
43 Vigonovo	5.965	125	51	96	—	161	1	3.061	2.912	5.973
PROVINCIA	748.285	13.231	6.012	17.885	618	22.233	411	369.673	381.690	751.363

PROVINCIA DI VERCELLI

1 Ailoche	447	5	7	37	—	41	—	203	238	441
2 Alagna Valsèsa	471	5	8	11	—	21	—	231	227	458
3 Albano Verellese	588	3	10	36	—	50	—	277	290	567
4 Alice Castello	2.221	30	22	31	8	35	—	1.089	1.144	2.233
5 Andorno Micca	4.091	41	66	128	—	155	1	1.858	2.180	4.038
6 Arbòrio	1.393	9	13	34	—	43	—	720	660	1.380
7 Asigliano Verellese	2.259	17	28	97	—	70	—	1.121	1.154	2.275
8 Balmuccia	200	2	2	5	—	5	—	88	112	200
9 Balocco	569	8	6	78	—	56	—	293	300	593
10 Benna	882	11	9	27	—	54	—	413	444	857

VERCELLI

COMUNI	PO- POLA- ZIONE RESI- DENTE al 31 dic. 1957	ISCRIZIONI E CANCELLAZIONI ANAGRAFICHE NELL'ANNO 1958						POPOLAZIONE RESIDENTE al 31 dicembre 1958		
		Per movimento naturale		Per trasferimento di residenza				M	F	MF
		Nati vivi	Morti	Iscritti		Cancellati				
				da altro Comune	dall'e- stero	per altro Comune	per l'este- ro			
11 Bianzè	2.965	26	36	139	—	186	—	1.423	1.485	2.908
12 Biella	46.167	469	586	2.276	36	1.368	71	21.471	25.452	46.923
13 Bioglio	1.600	23	22	136	2	89	—	731	919	1.650
14 Boccioleto	680	8	9	6	—	22	—	315	348	663
15 Borgo d'Ale	3.114	26	67	64	—	48	—	1.475	1.614	3.089
16 Borgosesia	12.945	162	149	420	2	339	10	6.095	6.936	13.031
17 Borgo Vercelli	2.491	38	37	138	—	126	—	1.226	1.278	2.504
18 Borriana	914	7	5	44	—	63	—	438	459	897
19 Brèia	395	5	10	2	—	12	—	164	216	380
20 Brusnengo	1.861	15	26	72	4	63	14	868	981	1.849
21 Buronzo	1.477	20	11	80	—	93	3	731	739	1.470
22 Callabiana	358	2	5	1	—	37	—	152	167	319
23 Camandona	892	13	8	39	3	45	—	411	483	894
24 Camburzano	1.007	6	17	55	—	34	—	462	555	1.017
25 Campertogno	404	14	6	2	3	10	—	187	220	407
26 Campiglia Cervo	508	3	12	10	—	27	—	217	265	482
27 Candelo	5.558	61	50	397	3	228	—	2.797	2.944	5.741
28 Caprile	407	4	4	23	—	23	—	194	213	407
29 Carcòforo	106	4	—	—	—	2	—	49	59	108
30 Caresana	2.105	20	33	45	—	46	—	1.013	1.078	2.091
31 Caresanablot	292	3	5	43	—	50	—	144	139	283
32 Carisio	1.437	12	27	109	—	163	1	719	648	1.367
33 Casanova Elvo	669	9	5	109	—	120	—	338	324	662
34 Casapinta	900	13	11	25	—	36	—	415	476	891
35 Cascine San Giacomo	654	3	6	42	—	53	—	320	320	640
36 Castelletto Cervo	972	13	8	28	1	39	9	480	478	958
37 Cavaglia	3.054	24	36	125	5	150	7	1.487	1.528	3.015
38 Cèllo	1.321	13	23	22	—	59	—	621	653	1.274
39 Cerreto Castello	310	3	2	46	—	22	—	170	165	335
40 Cerrione	1.982	28	24	113	1	117	—	1.030	953	1.983
41 Cervatto	177	4	1	6	—	1	—	85	100	185
42 Cigliano	4.310	42	51	108	4	115	1	2.089	2.208	4.297
43 Civiasco	327	4	8	6	—	17	—	152	160	312
44 Còggiola	4.109	51	53	56	—	122	—	1.876	2.165	4.041
45 Collobiano	224	6	1	38	—	39	—	118	110	228
46 Cossato	10.786	143	114	598	10	340	5	5.399	5.679	11.078
47 Costanzana	1.712	14	27	67	—	107	—	845	814	1.659
48 Cravagliana	700	8	15	17	1	37	—	282	392	674
49 Crescentino	5.269	45	90	253	1	243	—	2.570	2.665	5.235
50 Crevaquore	2.259	21	29	97	—	98	—	1.044	1.206	2.250
51 Crosa	554	13	9	24	—	20	—	271	291	562
52 Crova	1.067	9	15	94	—	84	—	529	542	1.071
53 Curino	996	9	16	22	2	45	—	436	532	968
54 Desana	1.424	4	18	47	—	28	—	690	739	1.429
55 Donato	972	5	14	10	1	34	10	481	449	930
56 Dorzano	430	3	9	20	—	23	—	197	224	421
57 Fobello	569	10	11	5	—	9	—	262	302	564
58 Fontanetto Po	1.943	16	40	64	—	87	—	910	986	1.896

VERCELLI

COMUNI	PO- POLA- ZIONE RESI- DENTE al 31 dic. 1957	ISCRIZIONI E CANCELLAZIONI ANAGRAFICHE NELL'ANNO 1958						POPOLAZIONE RESIDENTE al 31 dicembre 1958		
		Per movimento naturale		Per trasferimento di residenza				M	F	MF
		Nati vivi	Morti	Iscritti		Cancellati				
				da altro Comune	dall'e- stero	per altro Comune	per l'este- ro			
59 Formigliana	834	8	8	90	—	131	—	404	389	793
60 Gaglianico	2.234	40	26	162	—	141	—	1.081	1.188	2.269
61 Gattinara	7.420	103	75	337	13	142	1	3.697	3.958	7.655
62 Ghislarengo	931	10	13	42	1	61	—	459	451	910
63 Giffenga	153	1	7	1	—	7	—	74	67	141
64 Gràglia	2.068	30	30	57	3	75	—	939	1.114	2.053
65 Grèggio	666	4	10	24	—	22	—	315	347	662
66 Guardabosone	487	7	14	19	—	26	—	226	247	473
67 Lamporo	808	5	16	30	—	41	—	388	398	786
68 Lenta	1.233	10	16	42	—	61	—	610	598	1.208
69 Lessona	2.573	28	27	97	1	119	3	1.206	1.344	2.550
70 Lignana	1.203	13	19	106	—	118	—	594	591	1.185
71 Livorno Ferraris	4.193	38	62	244	—	266	—	2.028	2.119	4.147
72 Lòzzolo	928	11	10	30	—	41	1	472	445	917
73 Magnano	644	7	15	10	—	13	—	274	359	633
74 Massazza	445	5	9	65	—	61	—	223	222	445
75 Masserano	3.071	23	51	57	7	131	—	1.358	1.618	2.976
76 Mezzana Mortigliengo	1.372	11	16	24	—	36	—	609	746	1.355
77 Miagliano	1.210	11	9	20	1	55	—	551	627	1.178
78 Mòllia	225	3	9	3	—	10	—	103	109	212
79 Moncrivello	1.702	15	32	53	—	43	—	838	857	1.695
80 Mongrando	4.137	46	42	147	7	173	—	1.968	2.154	4.122
81 Mosso Santa Maria	2.591	29	29	110	—	141	—	1.155	1.405	2.560
82 Motta dei Conti	1.436	13	18	26	—	33	—	713	711	1.424
83 Mottalciata	1.519	20	20	72	—	87	—	738	766	1.504
84 Muzzano	720	7	10	31	—	28	—	352	368	720
85 Netro	1.663	18	18	23	1	53	—	776	858	1.634
86 Occhieppo Inferiore	3.478	26	60	212	1	134	9	1.624	1.890	3.514
87 Occhieppo Superiore	2.173	23	27	110	—	106	—	1.013	1.160	2.173
88 Olcenengo	1.093	11	17	88	—	87	—	528	560	1.088
89 Oldenico	470	2	6	33	—	38	—	221	240	461
90 Palazzolo Vercellese	1.961	17	23	75	—	60	7	938	1.025	1.963
91 Pertengo	726	4	13	36	—	60	—	336	357	693
92 Pettinengo	2.357	33	26	68	1	115	—	1.052	1.266	2.318
93 Pezzana	1.897	12	33	51	—	89	—	898	940	1.838
94 Piatto	515	5	6	7	—	10	—	250	261	511
95 Piedicavallo	487	3	6	8	—	9	—	194	289	483
96 Pila	173	—	3	—	—	—	—	75	96	171
97 Piode	224	2	3	4	—	3	—	106	118	224
98 Pistolesa	392	6	2	33	—	42	—	173	214	387
99 Pollone	2.133	26	29	82	1	104	—	1.009	1.100	2.109
100 Ponderano	2.693	32	31	209	2	121	—	1.338	1.446	2.784
101 Pòrtula	2.683	27	37	111	—	100	1	1.260	1.423	2.683
102 Pòstua	687	10	8	3	2	14	—	310	370	680
103 Pralungo	3.146	43	32	154	4	117	6	1.520	1.672	3.192
104 Prarolo	969	6	11	47	—	64	—	449	498	947
105 Pray	4.325	40	41	141	—	137	—	2.036	2.292	4.328
106 Quaregna	670	8	4	21	3	34	—	337	327	664

VERCELLI

COMUNI	PO- POLA- ZIONE RESI- DENTE al 31 dic. 1957	ISCRIZIONI E CANCELLAZIONI ANAGRAFICHE NELL'ANNO 1958						POPOLAZIONE RESIDENTE al 31 dicembre 1958		
		Per movimento naturale		Per trasferimento di residenza				M	F	MF
		Nati vivi	Morti	Iscritti		Cancellati				
				da altro Comune	dall'e- stero	per altro Comune	per l'este- ro			
107 Quaronà	3.190	40	43	121	1	81	3	1.549	1.676	3.225
108 Quinto Vercellese	655	3	4	55	—	55	—	326	328	654
109 Quittengo	591	5	7	16	—	31	—	269	305	574
110 Rassa	229	4	3	2	—	—	—	103	129	232
111 Rima San Giuseppe	130	3	3	4	2	3	—	67	66	133
112 Rimasco	323	4	10	5	—	9	—	155	158	313
113 Rimella	500	6	16	4	—	28	—	211	255	466
114 Riva Valdòbbia	377	5	10	3	1	19	—	172	185	357
115 Rive	870	6	11	40	—	50	1	434	420	854
116 Roàzio	2.851	27	34	31	4	129	5	1.354	1.391	2.745
117 Ronco Biellese	1.757	14	19	56	5	103	—	797	913	1.710
118 Ronsecco	1.514	14	27	60	—	115	—	737	709	1.446
119 Ròppolo	782	6	7	26	—	71	—	347	389	736
120 Rosazza	321	2	6	46	—	19	—	148	196	344
121 Rossa	320	6	2	7	—	10	—	153	168	321
122 Rovasenda	1.135	11	10	68	4	123	—	570	515	1.085
123 Sàbbia	259	3	11	—	—	14	—	103	134	237
124 Sagliano Micca	2.442	14	27	98	11	99	2	1.104	1.333	2.437
125 Sala Biellese	738	3	14	36	—	46	—	317	400	717
126 Salasco	556	8	3	86	—	107	—	286	254	540
127 Sali Vercellese	411	4	8	62	—	31	—	239	199	438
128 Salùggia	3.780	40	58	89	2	102	—	1.840	1.911	3.751
129 Salussola	2.626	26	22	128	5	171	4	1.318	1.270	2.588
130 Sandigliano	1.946	16	20	86	—	83	1	965	979	1.944
131 San Germano Vercellese	3.264	34	52	152	—	191	—	1.522	1.685	3.207
132 San Paolo Cervo	417	2	7	3	—	15	—	188	212	400
133 Santhià	7.432	93	83	439	1	467	1	3.685	3.729	7.414
134 Scopa	470	5	5	10	—	35	—	216	229	445
135 Scopello	430	8	7	8	—	19	—	228	192	420
136 Selve Marcone	181	2	3	6	—	2	—	84	100	184
137 Serravalle Sèsia	4.820	51	64	234	7	138	5	2.326	2.579	4.905
138 Soprana	1.354	18	15	44	—	46	—	642	713	1.355
139 Sordèvolo	1.673	22	23	71	—	47	—	768	928	1.696
140 Sostegno	929	8	10	9	3	9	—	438	492	930
141 Strona	2.068	20	21	55	4	90	38	906	1.092	1.998
142 Stroppiana	1.903	15	30	27	—	52	—	899	964	1.863
143 Tavigliano	1.197	6	13	29	—	36	—	544	639	1.183
144 Ternengo	377	2	6	16	—	24	—	175	190	365
145 Tollegno	3.238	21	30	95	1	79	—	1.510	1.736	3.246
146 Torrazzo	343	3	7	8	—	6	—	140	201	341
147 Tricerro	1.257	4	13	57	—	89	—	586	630	1.216
148 Trino	9.328	78	123	394	—	429	4	4.436	4.808	9.244
149 Trivero	8.594	110	86	283	7	237	3	4.083	4.585	8.668
150 Tronzano Vercellese	4.504	57	65	239	3	234	—	2.264	2.240	4.504
151 Valdengo	1.704	21	16	74	—	130	—	817	836	1.653
152 Valdùggia	2.651	32	38	105	—	62	—	1.344	1.344	2.688
153 Vallanzengo	367	3	8	4	—	22	—	157	187	344
154 Valle Mosso	5.741	58	62	232	1	174	24	2.688	3.084	5.772

VERCELLI-VERONA

COMUNI	PO- POLA- ZIONE RESI- DENTE al 31 dic. 1957	ISCRIZIONI E CANCELLAZIONI ANAGRAFICHE NELL'ANNO 1958						POPOLAZIONE RESIDENTE al 31 dicembre 1958		
		Per movimento naturale		Per trasferimento di residenza				M	F	MF
		Nati vivi	Morti	Iscritti		Cancellati				
				da altro Comune	dall'e- stero	per altro Comune	per l'este- ro			
155 Valle San Nicolao	1.921	15	21	78	4	102	—	864	1.031	1.895
156 Varallo	7.743	90	103	204	—	237	1	3.581	4.115	7.696
157 Vèglio.	1.161	9	10	84	4	66	—	583	599	1.182
158 VERCELLI	47.170	561	575	2.212	32	1.403	52	22.855	25.090	47.945
159 Verrone	399	9	4	18	1	45	—	199	179	378
160 Vigliano Biellese	6.045	78	58	369	—	216	3	2.995	3.220	6.215
161 Villa del Bosco.	555	8	19	12	—	49	—	218	289	507
162 Villanova Biellese.	246	2	5	40	—	27	—	135	121	256
163 Villarboit	1.048	16	16	31	—	67	—	530	482	1.012
164 Villata.	2.095	29	20	35	—	55	—	1.043	1.041	2.084
165 Viverone.	1.414	15	19	46	—	62	—	689	705	1.394
166 Vocca.	278	10	3	5	—	9	—	132	149	281
167 Zimone	525	6	8	12	—	11	—	234	290	524
168 Zubiena	1.451	21	26	49	3	73	—	653	772	1.425
169 Zumàglia	985	13	13	38	—	43	—	462	518	980
PROVINCIA	393.793	4.262	5.023	16.999	241	15.805	307	187.873	206.287	394.160

PROVINCIA DI VERONA

1 Affi	1.176	20	12	38	—	58	—	610	554	1.164
2 Albaredo d'Àdige.	5.856	117	56	152	—	312	—	2.839	2.918	5.757
3 Angiari	2.233	30	23	65	—	130	—	1.075	1.100	2.175
4 Àrcole.	4.332	82	41	99	6	181	16	2.109	2.172	4.281
5 Badia Calavena	2.832	46	22	30	5	178	—	1.425	1.288	2.713
6 Bardolino	4.311	64	52	102	2	143	—	2.160	2.124	4.284
7 Belfiore	2.967	56	16	133	4	152	—	1.526	1.466	2.992
8 Bevilacqua.	1.911	22	24	121	1	168	—	958	905	1.863
9 Bonavigo	2.667	37	21	86	—	197	—	1.276	1.296	2.572
10 Boschi Sant'Anna	1.551	25	13	43	—	116	—	746	744	1.490
11 Bosco Chiesanuova	3.643	55	46	58	1	198	3	1.749	1.761	3.510
12 Bovolone	8.501	161	72	381	2	252	—	4.387	4.334	8.721
13 Brentino Belluno.	1.473	25	16	26	—	101	—	745	662	1.407
14 Brenzone	2.240	28	30	104	1	65	1	1.036	1.241	2.277
15 Bussolengo.	6.984	137	59	266	—	143	10	3.560	3.615	7.175
16 Buttapietra	3.524	58	28	151	6	167	—	1.809	1.735	3.544
17 Caldiero	3.259	51	27	80	—	89	—	1.609	1.665	3.274
18 Caprino Veronese.	7.169	123	86	179	1	273	—	3.534	3.579	7.113
19 Casaleone	6.341	93	56	119	1	315	—	3.061	3.122	6.183
20 Castagnaro.	5.907	103	55	141	9	313	—	2.918	2.874	5.792
21 Castel d'Azzano	3.279	62	26	165	—	147	—	1.717	1.616	3.333
22 Castelnuovo di Verona	6.382	90	60	254	—	260	3	3.182	3.221	6.403
23 Cavaion Veronese.	2.271	39	21	87	—	137	—	1.145	1.094	2.239
24 Cazzano di Tramigna.	1.823	25	22	25	—	74	—	889	888	1.777
25 Cerea	12.042	193	126	396	4	489	4	5.860	6.156	12.016
26 Cerro Veronese.	1.001	13	7	20	—	33	—	511	483	994
27 Cologna Veneta	10.242	147	132	248	10	514	—	4.819	5.182	10.001
28 Colognola ai Colli	4.940	77	63	134	—	163	1	2.420	2.504	4.924

VERONA

COMUNI	PO- POLA- ZIONE RESI- DENTE al 31 dic. 1957	ISCRIZIONI E CANCELLAZIONI ANAGRAFICHE NELL'ANNO 1958						POPOLAZIONE RESIDENTE al 31 dicembre 1958		
		Per movimento naturale		Per trasferimento di residenza				M	F	MF
		Nati vivi	Morti	Iscritti		Cancellati				
				da altro Comune	dall'e- stero	per altro Comune	per l'este- ro			
29 Concemarise	1.309	14	11	84	—	98	—	662	636	1.298
30 Costermano	2.260	38	21	57	5	127	—	1.094	1.118	2.212
31 Dolcè	2.741	42	34	62	—	123	—	1.386	1.302	2.688
32 Erbè	2.016	34	13	55	—	84	1	964	1.043	2.007
33 Erbezzo	1.032	18	12	7	—	42	1	473	529	1.002
34 Ferrara di Monte Baldo . .	461	10	9	18	—	21	—	223	236	459
35 Fumane	3.660	53	36	60	1	145	—	1.800	1.793	3.593
36 Garda	2.558	37	27	71	3	78	—	1.270	1.294	2.564
37 Gazzo Veronese	8.043	136	67	153	—	419	—	3.905	3.941	7.846
38 Grezzana	6.581	122	49	138	—	241	6	3.346	3.199	6.545
39 Illasi	3.757	64	35	114	—	161	1	1.911	1.827	3.738
40 Isola della Scala	10.489	198	87	331	3	565	2	5.230	5.137	10.367
41 Isola Rizza	2.785	52	22	52	—	135	—	1.336	1.396	2.732
42 Lavagno	2.922	53	36	102	2	199	—	1.435	1.409	2.844
43 Lazise	4.825	116	37	101	1	201	—	2.451	2.354	4.805
44 Legnago	25.034	433	227	808	6	903	—	12.216	12.935	25.151
45 Malcésine	2.537	38	35	92	8	55	1	1.305	1.279	2.584
46 Marano di Valpolicella . .	2.887	61	24	43	1	92	—	1.490	1.386	2.876
47 Mezzane di Sotto	2.033	27	26	58	—	144	—	990	958	1.948
48 Minerbe	4.876	66	46	209	—	332	—	2.386	2.387	4.773
49 Montecchia di Crosara . .	3.515	54	28	65	—	146	—	1.776	1.684	3.460
50 Monteforte d'Alpone	6.240	104	69	106	2	120	—	3.002	3.261	6.263
51 Mozzecane	3.026	40	23	101	—	158	—	1.504	1.482	2.986
52 Negrar	8.573	157	107	136	—	276	—	4.249	4.234	8.483
53 Nogara	7.276	101	77	256	—	348	—	3.585	3.623	7.208
54 Nogarole Rocca	3.103	48	28	93	—	215	—	1.570	1.431	3.001
55 Oppeano	6.557	110	56	208	—	410	19	3.230	3.160	6.390
56 Palù	1.367	25	9	53	—	99	—	676	661	1.337
57 Pastrengo	1.808	29	29	66	1	81	—	938	856	1.794
58 Pescantina	7.196	131	70	208	5	214	—	3.661	3.595	7.256
59 Peschiera del Garda	5.734	92	49	323	6	326	1	2.896	2.883	5.779
60 Povegliano Veronese	4.224	74	40	53	—	127	—	2.084	2.100	4.184
61 Pressana	3.265	60	24	106	—	222	—	1.553	1.632	3.185
62 Rìvoli Veronese	1.866	35	22	87	—	142	—	964	860	1.824
63 Roncà	3.768	63	39	65	2	123	—	1.816	1.920	3.736
64 Ronco all'Àdige	6.542	130	55	161	—	344	—	3.254	3.180	6.434
65 Roverchiara	3.621	53	34	131	2	237	—	1.785	1.751	3.536
66 Roveredo di Guà	1.763	31	14	52	—	77	—	867	888	1.755
67 Roverè Veronese	2.730	45	19	37	3	128	—	1.398	1.270	2.668
68 Salizzole	4.283	71	32	164	—	323	—	2.100	2.063	4.163
69 San Bonifacio	10.550	214	107	368	4	337	5	5.227	5.460	10.687
70 San Giovanni Ilarione	4.947	91	47	63	6	136	62	2.472	2.390	4.862
71 San Giovanni Lupatoto	12.072	203	117	531	11	187	—	6.122	6.391	12.513
72 Sanguinetto	3.770	54	56	81	—	194	—	1.733	1.922	3.655
73 San Martino Buon Albergo . .	7.430	124	58	361	2	417	—	3.739	3.703	7.442
74 San Mauro di Saline	867	22	8	18	—	51	—	451	397	848
75 San Pietro di Morùbio	3.085	52	24	87	—	160	—	1.490	1.550	3.040
76 San Pietro in Cariano	5.581	98	61	183	4	218	—	2.827	2.760	5.587

VERONA-VICENZA

COMUNI	PO- POLA- ZIONE RESI- DENTE al 31 dic. 1957	ISCRIZIONI E CANCELLAZIONI ANAGRAFICHE NELL'ANNO 1958						POPOLAZIONE RESIDENTE al 31 dicembre 1958		
		Per movimento naturale		Per trasferimento di residenza				M	F	MF
		Nati vivi	Morti	Iscritti		Cancellati				
				da altro Comune	dall'e- stero	per altro Comune	per l'este- ro			
77 Sant'Ambrògio di Valpoli- cella	6.919	121	57	202	5	184	—	3.507	3.499	7.006
78 Sant'Anna d'Alfaedo . . .	3.202	47	24	49	2	135	2	1.613	1.526	3.139
79 San Zeno di Montagna . . .	1.051	18	12	16	—	48	—	514	511	1.025
80 Selva di Progno	2.437	52	23	27	2	114	—	1.277	1.104	2.381
81 Soave	5.772	104	60	133	1	155	—	2.871	2.924	5.795
82 Sommacampagna	7.441	154	65	293	1	261	—	3.877	3.686	7.563
83 Sona	6.910	136	65	272	—	326	—	3.584	3.343	6.927
84 Sorgà	4.128	50	34	166	1	246	—	2.010	2.055	4.065
85 Terrazzo	3.362	73	42	97	—	186	—	1.656	1.648	3.304
86 Torri del Benaco	1.922	31	15	74	8	29	1	1.017	973	1.990
87 Tregnago	4.594	68	53	98	—	272	1	2.180	2.254	4.434
88 Trevenzuolo	3.444	55	20	149	—	357	—	1.671	1.600	3.271
89 Valèggio sul Mincio	8.534	135	96	224	—	297	6	4.368	4.126	8.494
90 Velo Veronese	1.605	31	19	25	7	88	—	790	771	1.561
91 VERONA	198.337	3.035	2.024	6.987	123	3.268	6	95.932	107.252	203.184
92 Veronella	4.753	85	45	123	—	283	—	2.323	2.310	4.633
93 Vestenanova	4.091	70	43	23	—	176	—	2.034	1.931	3.965
94 Vigàsio	5.107	74	41	146	2	239	—	2.560	2.489	5.049
95 Villa Bartolomea	7.184	105	72	127	—	286	—	3.442	3.616	7.058
96 Villafranca di Verona	17.749	290	154	782	12	434	52	9.040	9.153	18.193
97 Zèvio	9.004	142	88	244	—	354	—	4.519	4.429	8.948
98 Zimella	3.785	82	29	101	2	193	1	1.797	1.950	3.747
PROVINCIA	659.753	10.860	6.449	20.839	297	23.280	206	325.099	336.715	661.814

PROVINCIA DI VICENZA

1 Agugliaro	1.737	22	10	38	—	109	—	847	831	1.678
2 Albèttone	2.321	50	23	43	1	179	5	1.098	1.110	2.208
3 Alonte	968	16	11	25	—	120	—	448	430	878
4 Altavilla Vicentina	4.104	64	34	135	—	157	—	2.036	2.076	4.112
5 Altissimo	2.244	38	12	16	2	93	—	1.146	1.049	2.195
6 Arcugnano	5.406	107	44	166	—	384	—	2.657	2.594	5.251
7 Arsiero	4.201	60	38	32	10	96	33	2.077	2.059	4.136
8 Arzignano	16.412	314	138	339	12	224	27	8.132	8.556	16.688
9 Asiago	6.578	105	63	91	38	121	44	3.135	3.449	6.584
10 Asigliano Veneto	1.152	16	6	20	—	78	—	557	547	1.104
11 Barbarano Vicentino	3.137	63	34	67	—	176	—	1.525	1.532	3.057
12 Bassano del Grappa	28.753	467	278	959	53	711	7	13.846	15.390	29.236
13 Bolzano Vicentino	3.516	54	19	70	—	118	—	1.731	1.772	3.503
14 Breganze	5.580	97	64	143	1	166	11	2.697	2.883	5.580
15 Brèndola	4.255	55	38	54	2	228	—	2.067	2.033	4.100
16 Bressanvido	2.204	49	24	27	2	60	1	1.110	1.087	2.197
17 Brogliano	2.273	50	25	34	1	64	—	1.134	1.135	2.269
18 Caldogno	4.478	105	33	118	3	170	21	2.187	2.293	4.480
19 Caltrano	2.186	28	30	24	4	44	—	1.039	1.129	2.168
20 Calvene	1.492	21	8	41	—	39	14	743	750	1.493

VICENZA

COMUNI	PO- POLA- ZIONE RESI- DENTE al 31 dic. 1957	ISCRIZIONI E CANCELLAZIONI ANAGRAFICHE NELL'ANNO 1958						POPOLAZIONE RESIDENTE al 31 dicembre 1958		
		Per movimento naturale		Per trasferimento di residenza				M	F	MF
		Nati vivi	Morti	Iscritti		Cancellati				
				da altro Comune	dall'e- stero	per altro Comune	per l'este- ro			
21 Camisano Vicentino.	6.014	101	39	165	—	237	—	3.011	2.993	6.004
22 Campiglia dei Bèrici	1.878	30	18	56	7	84	—	899	970	1.869
23 Campolongo sul Brenta	935	16	9	20	2	61	—	440	463	903
24 Carrè	2.207	35	17	14	3	34	3	1.083	1.122	2.205
25 Cartigliano.	2.794	56	22	26	1	79	—	1.376	1.400	2.776
26 Cassola	4.286	87	32	283	8	164	3	2.239	2.226	4.465
27 Castegnero.	2.089	27	15	71	—	95	24	999	1.054	2.053
28 Castelgomberto.	4.096	70	36	77	4	171	64	2.026	1.950	3.976
29 Chiampo	7.504	165	53	81	8	249	—	3.788	3.668	7.456
30 Chiuppano.	2.136	31	27	22	5	28	7	1.004	1.128	2.132
31 Cisono del Grappa.	2.039	31	17	47	—	68	1	981	1.050	2.031
32 Cogollo del Cèngio	3.046	44	35	30	5	43	8	1.458	1.581	3.039
33 Conco	3.116	42	42	31	9	96	1	1.493	1.566	3.059
34 Cornedo Vicentino	7.802	131	70	140	6	150	—	3.879	3.980	7.859
35 Costabissara	2.441	34	13	94	—	90	—	1.232	1.234	2.466
36 Creazzo	3.580	82	28	279	—	115	—	1.910	1.888	3.798
37 Crespadoro.	2.555	66	23	24	—	170	—	1.281	1.171	2.452
38 Dueville.	8.449	186	63	202	2	178	—	4.215	4.383	8.598
39 Ènego.	4.385	63	37	42	—	128	67	2.158	2.100	4.258
40 Fara Vicentino.	3.790	65	34	81	1	119	—	1.871	1.913	3.784
41 Foza	1.562	28	15	7	1	43	—	764	776	1.540
42 Gàllo	2.615	48	24	27	9	58	24	1.307	1.286	2.593
43 Gambellara	3.369	69	31	39	11	173	6	1.581	1.697	3.278
44 Gambugliano.	867	24	6	5	—	43	—	429	418	847
45 Grancona	1.761	26	19	36	—	94	1	867	842	1.709
46 Grisignano di Zocco	3.038	67	18	164	—	140	17	1.549	1.545	3.094
47 Grùmolò delle Abbadesse	2.525	42	14	52	—	139	—	1.230	1.236	2.466
48 Isola Vicentina.	5.710	135	55	97	1	168	2	2.948	2.770	5.718
49 Laghi	627	7	6	—	—	22	—	302	304	606
50 Lastebasse.	617	12	7	10	2	28	—	268	338	606
51 Longare	4.822	94	36	97	7	211	—	2.418	2.355	4.773
52 Lonigo	12.460	184	136	332	15	528	11	6.097	6.269	12.366
53 Lugo di Vicenza	3.770	64	45	56	1	65	8	1.862	1.911	3.773
54 Lusiana	4.054	50	45	62	3	127	43	1.983	1.971	3.954
55 Malo	8.158	141	69	109	3	242	—	4.014	4.086	8.100
56 Marano Vicentino	5.764	99	61	102	2	92	68	2.840	2.906	5.746
57 Maròstica	11.078	153	106	220	4	327	10	5.157	5.855	11.012
58 Mason Vicentino	2.611	60	32	53	2	125	—	1.227	1.342	2.569
59 Molvena.	2.298	40	27	35	4	77	2	1.110	1.161	2.271
60 Montebello Vicentino	5.255	111	55	88	—	172	—	2.525	2.702	5.227
61 Montecchio Maggiore	11.182	227	126	499	9	376	30	5.789	5.596	11.385
62 Montecchio Precalcino	3.976	69	52	75	—	110	—	1.993	1.965	3.958
63 Monte di Malo.	3.584	76	32	21	—	99	—	1.819	1.731	3.550
64 Montegaldà	3.094	60	32	104	—	129	—	1.562	1.535	3.097
65 Montegaldella	1.702	38	15	69	—	118	—	870	806	1.676
66 Monteviale.	1.444	29	9	32	2	64	—	744	690	1.434
67 Monticello Conte Otto	3.790	54	28	111	—	203	1	1.828	1.895	3.723
68 Montorso Vicentino.	2.404	47	27	30	4	37	50	1.160	1.211	2.371

VICENZA

COMUNI	PO- POLA- ZIONE RESI- DENTE al 31 dic. 1957	ISCRIZIONI E CANCELLAZIONI ANAGRAFICHE NELL'ANNO 1958						POPOLAZIONE RESIDENTE al 31 dicembre 1958		
		Per movimento naturale		Per trasferimento di residenza				M	F	MF
		Nati vivi	Morti	Iscritti		Cancellati				
				da altro Comune	dall'e- stero	per altro Comune	per l'este- ro			
69 Mossano	2.013	43	13	55	2	108	—	1.039	953	1.992
70 Mussolente	4.260	69	25	89	—	90	5	2.095	2.203	4.298
71 Nanto	2.010	41	19	73	2	144	1	990	972	1.962
72 Nogarole Vicentino	1.216	23	9	6	2	45	—	570	623	1.193
73 Nove	3.241	53	21	63	1	77	6	1.581	1.673	3.254
74 Noventa Vicentina	6.643	122	81	226	5	234	19	3.062	3.600	6.662
75 Orgiano	2.783	37	29	80	—	148	2	1.347	1.374	2.721
76 Pedemonte	758	10	9	7	—	14	13	352	387	739
77 Pianezze	1.223	21	14	26	4	61	2	605	592	1.197
78 Piovene Rocchette	5.685	105	56	105	1	131	21	2.706	2.982	5.688
79 Poiana Maggiore	4.011	67	40	110	1	230	2	1.912	2.005	3.917
80 Pòsina	1.695	20	30	29	13	42	20	830	835	1.665
81 Pove del Grappa	1.897	19	15	28	1	70	58	869	933	1.802
82 Pozzoleone	2.104	42	15	33	—	88	21	1.026	1.029	2.055
83 Quinto Vicentino	2.990	54	29	55	—	119	—	1.481	1.470	2.951
84 Recoaro Terme	8.754	155	60	97	9	94	1	4.419	4.441	8.860
85 Roana	4.421	60	47	67	22	107	36	2.064	2.316	4.380
86 Romano d'Ezzelino	5.245	107	41	110	3	168	1	2.608	2.647	5.255
87 Rosà	8.830	193	77	130	11	210	17	4.202	4.658	8.860
88 Rossano Veneto	5.129	98	48	88	10	115	11	2.498	2.653	5.151
89 Rotzo	887	8	11	11	3	10	—	415	473	888
90 Salcedo	1.210	14	5	15	—	60	6	594	574	1.168
91 Sandrigo	6.044	114	41	111	7	185	1	2.962	3.087	6.049
92 San Germano dei Bèrici	1.532	32	18	17	—	97	—	752	714	1.466
93 San Nazario	2.294	30	31	73	2	62	—	1.156	1.150	2.306
94 San Pietro Mussolino	938	22	14	19	5	49	—	444	477	921
95 Santorso	4.347	66	50	121	3	111	1	2.137	2.238	4.375
96 San Vito di Leguzzano	2.467	38	20	80	2	70	1	1.228	1.268	2.496
97 Sarcedo	3.574	78	38	103	6	101	5	1.857	1.760	3.617
98 Sarego	3.480	54	30	89	—	205	—	1.720	1.668	3.388
99 Schiavon	1.894	33	14	32	3	68	2	927	951	1.878
100 Schio	27.004	332	282	765	29	406	58	12.822	14.562	27.384
101 Solagna	1.758	27	12	48	6	77	—	842	908	1.750
102 Sossano	3.478	49	35	95	—	240	—	1.661	1.686	3.347
103 Sovizzo	2.628	56	25	64	—	74	—	1.356	1.293	2.649
104 Tezze sul Brenta	6.151	115	39	114	27	176	12	3.075	3.105	6.180
105 Thiene	13.153	214	110	372	10	305	17	6.247	7.070	13.317
106 Tonezza	1.154	15	13	2	—	14	—	555	589	1.144
107 Torrebelvicino	5.814	110	66	87	6	145	1	2.816	2.989	5.805
108 Torri di Quartesolo	3.464	67	30	113	—	154	—	1.744	1.716	3.460
109 Tretto	2.669	25	26	14	—	81	—	1.362	1.239	2.601
110 Trissino	5.338	95	51	59	5	115	53	2.618	2.660	5.278
111 Valdagno	27.092	429	242	347	54	468	108	13.021	14.083	27.104
112 Valdastico	3.092	53	24	33	3	53	1	1.581	1.522	3.103
113 Valli del Pasubio	5.137	57	60	62	5	153	1	2.593	2.454	5.047
114 Valstagna	2.905	37	41	72	3	182	4	1.376	1.414	2.790
115 Velo d'Àstico	2.527	42	23	23	2	31	—	1.231	1.309	2.540
116 VICENZA	87.856	1.404	785	3.896	138	1.608	185	42.961	47.755	90.716

VICENZA-VITERBO

COMUNI	PO- POLA- ZIONE RESI- DENTE al 31 dic. 1957	ISCRIZIONI E CANCELLAZIONI ANAGRAFICHE NELL'ANNO 1958						POPOLAZIONE RESIDENTE al 31 dicembre 1958		
		Per movimento naturale		Per trasferimento di residenza				M	F	MF
		Nati vivi	Morti	Iscritti		Cancellati				
				da altro Comune	dall'e- stero	per altro Comune	per l'este- ro			
117 Villaga	2.429	55	20	92	—	151	—	1.258	1.147	2.405
118 Villaverla	3.810	70	26	46	1	78	—	1.919	1.904	3.823
119 Zanè	2.914	60	18	45	—	76	—	1.410	1.515	2.925
120 Zermeghedo	779	15	12	12	—	27	—	380	387	767
121 Zovencedo	834	19	4	15	—	46	—	426	392	818
122 Zugliano	4.453	82	48	59	1	110	—	2.237	2.200	4.437
PROVINCIA	612.290	10.453	5.632	15.392	678	17.789	1.306	299.737	314.349	614.086

PROVINCIA DI VITERBO

1 Acquapendente	7.113	93	76	141	1	218	—	3.531	3.523	7.054
2 Arlena di Castro	1.015	14	4	9	—	23	—	504	507	1.011
3 Bagnorègio	4.786	77	35	83	—	193	—	2.390	2.328	4.718
4 Barbarano Romano	1.166	16	7	33	—	35	—	620	553	1.173
5 Bassano di Sutri	3.417	68	30	53	—	65	—	1.727	1.716	3.443
6 Bassano in Teverina	—	3	5	3	—	13	—	753	714 (a)	1.467
7 Blera	3.400	58	37	46	—	57	—	1.733	1.677	3.410
8 Bolsena	4.330	54	35	110	—	92	—	2.210	2.157	4.367
9 Bomarzo	2.240	31	30	53	—	107	—	1.098	1.089	2.187
10 Calcata	660	14	9	3	—	12	—	324	332	656
11 Canepina	3.081	55	30	12	—	45	—	1.538	1.535	3.073
12 Canino	5.091	114	35	147	—	91	—	2.706	2.520	5.226
13 Capodimonte	2.028	36	18	40	—	42	—	1.004	1.040	2.044
14 Caprànica	4.157	62	48	73	—	137	—	2.088	2.019	4.107
15 Caprarola	5.481	91	53	56	—	145	—	2.675	2.755	5.430
16 Carbognano	2.269	30	21	31	—	62	—	1.134	1.113	2.247
17 Castel Sant'Elia	1.523	35	11	41	—	78	—	765	745	1.510
18 Castiglione in Teverina	2.381	27	27	92	—	68	—	1.192	1.213	2.405
19 Celleno	1.494	20	18	54	—	74	—	762	714	1.476
20 Cèllere	2.111	27	19	57	—	55	—	1.081	1.040	2.121
21 Civitacastellana	12.699	213	111	453	3	210	—	6.536	6.511	13.047
22 Civitella d'Agliano	2.686	45	25	41	—	120	—	1.347	1.280	2.627
23 Corchiano	2.257	46	22	23	—	29	—	1.150	1.125	2.275
24 Fàbrica di Roma	3.553	37	43	111	—	133	—	1.724	1.801	3.525
25 Falèria	1.498	26	17	40	—	35	—	752	760	1.512
26 Farnese	2.731	25	27	63	—	100	—	1.389	1.303	2.692
27 Gallese	3.017	53	29	107	1	117	—	1.549	1.483	3.032
28 Gràdoli	2.326	38	22	35	—	78	—	1.187	1.112	2.299
29 Graffignano	2.632	35	28	95	—	69	—	1.337	1.328	2.665
30 Grotte di Castro	4.199	68	40	34	—	90	—	2.089	2.082	4.171
31 Ischia di Castro	3.093	67	27	36	2	68	—	1.590	1.513	3.103
32 Làtera	1.785	28	20	41	1	59	—	934	842	1.776
33 Lubriano	1.249	24	13	39	—	54	—	647	598	1.245
34 Marta	3.307	50	22	80	—	37	—	1.740	1.638	3.378
35 Montalto di Castro	5.758	104	46	289	—	244	—	3.023	2.838	5.861
36 Montefiascone	12.198	158	127	209	—	308	—	6.091	6.039	12.130
37 Monte Romano	2.195	40	18	33	—	52	—	1.130	1.068	2.198

(a) Popolazione proveniente dal comune di Orte (M. 759, F. 720, MF. 1.479).


VITERBO

COMUNI	PO- POLA- ZIONE RESI- DENTE al 31 dic. 1957	ISCRIZIONI E CANCELLAZIONI ANAGRAFICHE NELL'ANNO 1958						POPOLAZIONE RESIDENTE al 31 dicembre 1958		
		Per movimento naturale		Per trasferimento di residenza				M	F	MF
		Nati vivi	Morti	Iscritti		Cancellati				
				da altro Comune	dall'e- stero	per altro Comune	per l'este- ro			
38 Monterosi	1.038	15	17	12	—	38	—	503	507	1.010
39 Nepi	4.459	95	39	147	—	176	—	2.222	2.264	4.486
40 Onano	2.543	42	23	22	—	91	—	1.232	1.261	2.493
41 Oriolo Romano	2.119	47	17	43	1	64	—	1.060	1.069	2.129
42 Orte	9.819	132	73	231	1	298	—	4.125	4.208 (a)	8.333
43 Piansano	2.623	42	19	29	—	88	—	1.314	1.273	2.587
44 Proceno	1.708	25	17	41	—	56	—	878	823	1.701
45 Ronciglione	6.880	105	66	121	—	246	—	3.441	3.353	6.794
46 San Giovanni di Bieda	1.331	20	14	9	—	44	—	667	635	1.302
47 San Lorenzo Nuovo	2.094	30	16	67	—	38	—	1.059	1.078	2.137
48 Soriano nel Cimino	8.679	154	76	152	—	233	—	4.465	4.211	8.676
49 Sutri	3.279	59	29	92	—	119	—	1.630	1.652	3.282
50 Tarquinia	11.644	188	98	286	2	261	—	5.978	5.783	11.761
51 Tessennano	816	10	8	20	—	13	—	431	394	825
52 Tuscania	7.251	91	56	154	2	138	1	3.687	3.616	7.303
53 Valentano	3.391	51	35	62	10	206	—	1.702	1.571	3.273
54 Vallerano	2.401	33	24	28	—	50	—	1.199	1.189	2.388
55 Vasanello	2.833	41	26	32	—	51	—	1.403	1.426	2.829
56 Vejano	1.944	29	15	44	—	53	—	941	1.008	1.949
57 Vetralla	10.100	154	120	228	2	294	—	4.925	5.145	10.070
58 Vignanello	6.080	79	48	59	—	152	4	3.028	2.986	6.014
59 VITERBO	47.225	765	458	1.524	18	1.498	6	23.420	24.150	47.570
60 Vitorchiano	2.390	45	32	79	2	93	—	1.189	1.202	2.391
PROVINCIA	267.573	4.234	2.511	6.348	46	7.715	11	134.549	133.415	267.964

(a) Popolazione ceduta al ricostituito comune di Bassano in Teverina (M. 759, F. 720, MF. 1.479).

APPENDICE ALLA PARTE PRIMA

Elenco alfabetico dei Comuni e relativa provincia di appartenenza



ELENCO ALFABETICO DEI COMUNI E RELATIVA PROVINCIA DI APPARTENENZA (*)

A

Abano Terme - PD	Agira - EN	Albese con Cassano - CO	Alserio - CO
Abbadia Cerreto - MI	Agliana - PT	Albettone - VI	Altamura - BA
Abbadia Lariana - CO	Agliano - AT	Albi - CZ	Altare - SV
Abbadia San Salvatore - SI	Agliè - TO	Albiano - TN	Altavilla Irpina - AV
Abbasanta - CA	Agna - PD	Albiano d'Ivrea - TO	Altavilla Milicia - PA
Abbateggio - PE	Agnadello - CR	Albiate - MI	Altavilla Monferrato - AL
Abbiategrosso - MI	Agnana Calabra - RC	Albidona - CS	Altavilla Silentina - SA
Abetone - PT	Agnone - CB	Albignasego - PD	Altavilla Vicentina - VI
Abriola - PZ	Agnosine - BS	Albinea - RE	Altidona - AP
Acate - RG	Agordo - BL	Albino - BG	Altilla - CS
Accadia - FG	Agosta - ROMA	Albiolo - CO	Altino - CH
Acciglio - CN	Agra - VA	Albisola Marina - SV	Altissimo - VI
Accettura - MT	Agrate Brianza - MI	Albisola Superiore - SV	Altivole - TV
Acciano - AQ	Agrate Conturbia - NO	Albizzate - VA	Alto - CN
Accumoli - RI	Agrigento - AG	Albonese - PV	Altofonte - PA
Acerenza - PZ	Agropoli - SA	Albosaggia - SO	Altomonte - CS
Acerno - SA	Agugliano - AN	Albugnano - AT	Altopascio - LU
Acerra - NA	Agugliaro - VI	Albuzzano - PV	Alviano - TR
Aci Bonaccorsi - CT	Aicurzio - MI	Alcamo - TP	Alvignano - CE
Aci Castello - CT	Aidomaggiore - CA	Alcara li Fusi - ME	Alvito - FR
Aci Catena - CT	Aidone - EN	Aldeno - TN	Alzano Lombardo - BG
Acireale - CT	Aielli - AQ	Aldino - BZ	Alzano Scivia - AL
Aci Sant'Antonio - CT	Aiello Calabro - CS	Ales - CA	Alzate Brianza - CO
Acquacanina - MC	Aiello del Friuli - UD	Alessandria - AL	Amalfi - SA
Acquafondata - FR	Aiello del Sabato - AV	Alessandria del Carretto - CS	Amandola - AP
Acquaformosa - CS	Aieta - CS	Alessandria della Rocca - AG	Amantea - CS
Acquafredda - BS	Ailano - CE	Alessano - LE	Amaro - UD
Acqualagna - PS	Ailoche - VC	Alezio - LE	Amaroni - CZ
Acquanegra Cremonese - CR	Airasca - TO	Alfano - SA	Amaseno - FR
Acquanegra sul Chiese - MN	Airola - BN	Alfedena - AQ	Amato - CZ
Acquapendente - VT	Airole - IM	Alfanello - BS	Amatrice - RI
Acquappesa - CS	Airuno - CO	Alfiano Natta - AL	Ambivere - BG
Acquarica del Capo - LE	Aisone - CN	Alfonsine - RA	Amblar - TN
Acquaro - CZ	Ala - TN	Alghero - SS	Ameglia - SP
Acquasanta Terme - AP	Alà dei Sardi - SS	Algua di Costa Serina - BG	Amelia - TR
Acquasparta - TR	Ala di Stura - TO	Alia - PA	Amendolara - CS
Acquaviva Collecroce - CB	Alagna - PV	Aliano - MT	Ameno - NO
Acquaviva delle Fonti - BA	Alagna Valsesia - VC	Alice Bel Colle - AL	Amorosi - BN
Acquaviva d'Isernia - CB	Alanno - PE	Alice Castello - VC	Ampezzo - UD
Acquaviva Picena - AP	Alano di Piave - BL	Alice Superiore - TO	Anacapri - NA
Acquaviva Platani - CL	Alasio - SV	Alife - CE	Anagni - FR
Acqui Terme - AL	Alatri - FR	Alimena - PA	Ancarano - TE
Acri - CS	Alba - CN	Aliminusa - PA	Ancona - AN
Acuto - FR	Alba Adriatica - TE	Ali Superiore - ME	Andali - CZ
Adelfia - BA	Albairate - MI	Ali Terme - ME	Andalo - TN
Adrano - CT	Albanella - SA	Alai - CA	Andalo Valtellino - SO
Adrara San Martino - BG	Albano di Lucania - PZ	Allain - AO	Andezeno - TO
Adrara San Rocco - BG	Albano Laziale - ROMA	Alleghe - BL	Andora - SV
Adria - RO	Albano Sant'Alessandro - BG	Allerona - TR	Andorno Micca - VC
Adro - BS	Albano Vercellese - VC	Alliste - LE	Andrano - LE
Aff - VR	Albaredo Arnaboldi - PV	Allumiere - ROMA	Andrate - TO
Affile - ROMA	Albaredo d'Adige - VR	Alluvioni Cambiò - AL	Andreis - UD
Afragola - NA	Albaredo per San Marco - SO	Almè - BG	Andretta - AV
Africo - RC	Albareto - PR	Almenno San Bartolomeo - BG	Andria - BA
Agazzano - PC	Albaretto della Torre - CN	Almenno San Salvatore - BG	Andriano - BZ
Agerola - NA	Albavilla - CO	Almese - TO	Anela - SS
Aggius - SS	Albenga - SV	Alonte - VI	Anfo - BS
	Albera Ligure - AL	Alpette - TO	Angera - VA
	Alberobello - BA	Alpignano - TO	Anghiari - AR
	Alberona - FG	Alseno - PC	Anghiari - VR

(*) Per l'indicazione della provincia sono state adottate le sigle automobilistiche riportate a pag. 235.

Angolo - *BS*
 Angri - *SA*
 Angrogna - *TO*
 Anguillara Sabazia - *ROMA*
 Anguillara Veneta - *PD*
 Annicco - *CR*
 Annone di Brianza - *CO*
 Annone Veneto - *VE*
 Anoa - *RC*
 Antegnate - *BG*
 Anterivo - *BZ*
 Antey Saint André - *AO*
 Anticoli Corrado - *ROMA*
 Antignano - *AT*
 Antillo - *ME*
 Antonimina - *RC*
 Antrodoto - *RI*
 Antrona Schieranco - *NO*
 Anversa degli Abruzzi - *AQ*
 Anzano del Parco - *CO*
 Anzano di Puglia - *FG*
 Anzi - *PZ*
 Anzio - *ROMA*
 Anzola dell'Emilia - *BO*
 Anzola d'Ossola - *NO*
 Aosta - *AO*
 Apecchio - *PS*
 Apice - *BN*
 Apiro - *MC*
 Apollosa - *BN*
 Appiano - *BZ*
 Appiano Gentile - *CO*
 Appignano - *MC*
 Appignano del Tronto - *AP*
 Aprica - *SO*
 Apricale - *IM*
 Apricena - *FG*
 Aprigliano - *CS*
 Aprilia - *LT*
 Aquara - *SA*
 Aquila di Arroschia - *IM*
 Aquileia - *UD*
 Aquilonia - *AV*
 Aquino - *FR*
 Aradeo - *LE*
 Aragona - *AG*
 Aramengo - *AT*
 Arba - *UD*
 Arborea - *CA*
 Arborio - *VC*
 Arbus - *CA*
 Arcade - *TV*
 Arce - *FR*
 Arcene - *BG*
 Arcevia - *AN*
 Archi - *CH*
 Arcidosso - *GR*
 Arcinazzo Romano - *ROMA*
 Arcisate - *VA*
 Arco - *TN*
 Arcola - *SP*
 Arcole - *VR*
 Arconate - *MI*
 Arcore - *MI*
 Arcugnano - *VI*
 Ardara - *SS*
 Ardauli - *CA*
 Ardenno - *SO*
 Ardesio - *BG*
 Ardore - *RC*
 Arena - *CZ*
 Arena Po - *PV*
 Arenzano - *GE*

Arese - *MI*
 Arezzo - *AR*
 Argegno - *CO*
 Argelato - *BO*
 Argenta - *FE*
 Argentera - *CN*
 Arguello - *CN*
 Argusto - *CZ*
 Ari - *CH*
 Ariano Irpino - *AV*
 Ariano nel Polesine - *RO*
 Ariccia - *ROMA*
 Arielli - *CH*
 Arienzo - *CE*
 Arignano - *TO*
 Aritzo - *NU*
 Arizzano - *NO*
 Arlena di Castro - *VT*
 Arluno - *MI*
 Armeno - *NO*
 Armento - *PZ*
 Armo - *IM*
 Armungia - *CA*
 Arnara - *FR*
 Arnasco - *SV*
 Arnaz - *AO*
 Arnesano - *LE*
 Arola - *NO*
 Arona - *NO*
 Arosio - *CO*
 Arpaia - *BN*
 Arpaise - *BN*
 Arpino - *FR*
 Arquà Petrarca - *PD*
 Arquà Polesine - *RO*
 Arquata del Tronto - *AP*
 Arquata Scrivia - *AL*
 Arre - *PD*
 Arrone - *TR*
 Arsago Seprio - *VA*
 Arsiè - *BL*
 Arsiero - *VI*
 Arsitia - *TE*
 Arsoli - *ROMA*
 Arta - *UD*
 Artagna - *UD*
 Artena - *ROMA*
 Artogne - *BS*
 Arvier - *AO*
 Arzachena - *SS*
 Arzago d'Adda - *BG*
 Arzana - *NU*
 Arzano - *NA*
 Arzene - *UD*
 Arzergrande - *PD*
 Arzignano - *VI*
 Ascea - *SA*
 Asciano - *SI*
 Ascoli Piceno - *AP*
 Ascoli Satriano - *FG*
 Ascrea - *RI*
 Asiago - *VI*
 Asigliano Veneto - *VI*
 Asigliano Vercellese - *VC*
 Asola - *MN*
 Asolo - *TV*
 Assago - *MI*
 Assemini - *CA*
 Assisi - *PG*
 Asso - *CO*
 Assolo - *CA*
 Assoro - *EN*
 Asti - *AT*

Asuni - *CA*
 Ateleta - *AQ*
 Atella - *PZ*
 Atena Lucana - *SA*
 Atessa - *CH*
 Atina - *FR*
 Atrani - *SA*
 Atri - *TE*
 Atripalda - *AV*
 Attigliano - *TR*
 Attimis - *UD*
 Atzara - *NU*
 Auditore - *PS*
 Augusta - *SR*
 Auletta - *SA*
 Aulla - *MS*
 Aurano - *NO*
 Aurigo - *IM*
 Auronzo - *BL*
 Ausonia - *FR*
 Austis - *NU*
 Avegno - *GE*
 Avelengo - *BZ*
 Avella - *AV*
 Avellino - *AV*
 Averara - *BG*
 Aversa - *CE*
 Avetrana - *TA*
 Avezzano - *AQ*
 Aviano - *UD*
 Aviatico - *BG*
 Avigliana - *TO*
 Avigliano - *PZ*
 Avio - *TN*
 Avise - *AO*
 Avola - *SR*
 Avolasca - *AL*
 Ayas - *AO*
 Aymavilles - *AO*
 Azeglio - *TO*
 Azzanello - *CR*
 Azzano d'Asti - *AT*
 Azzano Decimo - *UD*
 Azzano Mella - *BS*
 Azzano San Paolo - *BG*
 Azzate - *VA*
 Azzio - *VA*
 Azzone - *BG*

B

Baceno - *NO*
 Bacoli - *NA*
 Badalucco - *IM*
 Badia - *BZ*
 Badia Calavena - *VR*
 Badia Pavese - *PV*
 Badia Polesine - *RO*
 Badia Tedalda - *AR*
 Badolato - *CZ*
 Bagaladi - *RC*
 Bagheria - *PA*
 Bagnacavallo - *RA*
 Bagnara Calabria - *RC*
 Bagnara di Romagna - *RA*
 Bagnaria - *PV*
 Bagnaria Arsa - *UD*
 Bagnasco - *CN*
 Bagnatica - *BG*
 Bagni di Lucca - *LU*
 Bagno a Ripoli - *FI*

Bagno di Romagna - *FO*
 Bagnoli del Trigno - *CB*
 Bagnoli di Sopra - *PD*
 Bagnoli Irpino - *AV*
 Bagnolo Cremasco - *CR*
 Bagnolo del Salento - *LE*
 Bagnolo di Po - *RO*
 Bagnolo in Piano - *RE*
 Bagnolo Mella - *BS*
 Bagnolo Piemonte - *CN*
 Bagnolo San Vito - *MN*
 Bagnone - *MS*
 Bagnoregio - *VT*
 Bagolino - *BS*
 Baia e Latina - *CE*
 Balano - *AV*
 Baiardo - *IM*
 Bairo - *TO*
 Baiso - *RE*
 Balangero - *TO*
 Baldichieri d'Asti - *AT*
 Baldissero Canavese - *TO*
 Baldissero d'Alba - *CN*
 Baldissero Torinese - *TO*
 Balestrate - *PA*
 Balestrino - *SV*
 Ballabio - *CO*
 Ballao - *CA*
 Balme - *TO*
 Balmuccia - *VC*
 Balocco - *VC*
 Balsorano - *AQ*
 Balvano - *PZ*
 Balzola - *AL*
 Banari - *SS*
 Banchette - *TO*
 Banco - *TN*
 Bannio Anzino - *NO*
 Banzi - *PZ*
 Baone - *PD*
 Baradili - *CA*
 Baragiano - *PZ*
 Baranello - *CB*
 Barano d'Ischia - *NA*
 Barasso - *VA*
 Baratili San Pietro - *CA*
 Barbania - *TO*
 Barbara - *AN*
 Barbarano Romano - *VT*
 Barbarano Vicentino - *VI*
 Barbaresco - *CN*
 Barbariga - *BS*
 Barbata - *BG*
 Barberino di Mugello - *FI*
 Barberino Val d'Elsa - *FI*
 Barbianello - *PV*
 Barbiano - *BZ*
 Barbona - *PD*
 Barcellona Pozzo di Gotto - *ME*
 Barchi - *PS*
 Barcis - *UD*
 Bard - *AO*
 Bardello - *VA*
 Bardi - *PR*
 Bardineto - *SV*
 Bardolino - *VR*
 Bardonecchia - *TO*
 Bareggio - *MI*
 Barengo - *NO*
 Baressa - *CA*
 Barete - *AQ*
 Barga - *LU*

- Bargagli - *GE*
 Barge - *CN*
 Barghe - *BS*
 Bari - *BA*
 Bariano - *BG*
 Baricella - *BO*
 Barile - *PZ*
 Bari Sardo - *NU*
 Barisciano - *AQ*
 Barlassina - *MI*
 Barletta - *BA*
 Barni - *CO*
 Barolo - *CN*
 Barone Canavese - *TO*
 Baronissi - *SA*
 Barrafranca - *EN*
 Barrali - *CA*
 Barra - *AQ*
 Barumini - *CA*
 Barzago - *CO*
 Barzana - *BG*
 Barzanò - *CO*
 Barzio - *CO*
 Basaluzzo - *AL*
 Bascapè - *PV*
 Baschi - *TR*
 Basciano - *TE*
 Baselga di Pinè - *TN*
 Baselga di Vezzano - *TN*
 Baselice - *BN*
 Basiano - *MI*
 Basicò - *ME*
 Basiglio - *MI*
 Basigliano - *UD*
 Bassano Bresciano - *BS*
 Bassano del Grappa - *VI*
 Bassano di Sutri - *VT*
 Bassano in Teverina - *VT*
 Bassiano - *LT*
 Bassignana - *AL*
 Bastia Mondovì - *CN*
 Bastia Umbra - *PG*
 Bastida de' Dossi - *PV*
 Bastida Pancarana - *PV*
 Bastiglia - *MO*
 Battaglia Terme - *PD*
 Battifollo - *CN*
 Battipaglia - *SA*
 Battuda - *PV*
 Baucina - *PA*
 Bauladu - *CA*
 Baunei - *NU*
 Baveno - *NO*
 Bazzano - *BO*
 Bedero Valcuvia - *VA*
 Bedizzole - *BS*
 Bedollo - *TN*
 Bedonia - *PR*
 Bedullita - *BG*
 Bee - *NO*
 Beinasco - *TO*
 Beinette - *CN*
 Belcastro - *CZ*
 Belfiore - *VR*
 Belforte all'Isauro - *PS*
 Belforte del Chienti - *MC*
 Belforte Monferrato - *AL*
 Belgioioso - *PV*
 Belgirate - *NO*
 Bella - *PZ*
 Bellagio - *CO*
 Bellano - *CO*
 Bellante - *TE*
 Bellaria Igea Marina - *FO*
 Bellegra - *ROMA*
 Bellino - *CN*
 Bellinzago Lombardo - *MI*
 Bellinzago Novarese - *NO*
 Bellona - *CE*
 Bellosguardo - *SA*
 Belluno - *BL*
 Bellusco - *MI*
 Belmonte Calabro - *CS*
 Belmonte Castello - *FR*
 Belmonte del Sannio - *CB*
 Belmonte in Sabina - *RI*
 Belmonte Mezzagno - *PA*
 Belmonte Piceno - *AP*
 Belpasso - *CT*
 Belsito - *CS*
 Belvedere di Spinello - *CZ*
 Belvedere Langhe - *CN*
 Belvedere Marittimo - *CS*
 Belvedere Ostrense - *AN*
 Belveglio - *AT*
 Belvi - *NU*
 Bema - *SO*
 Bene Lario - *CO*
 Benestare - *RC*
 Benetutti - *SS*
 Bene Vagienna - *CN*
 Benevello - *CN*
 Benevento - *BN*
 Benna - *VC*
 Bentivoglio - *BO*
 Berbenno - *BG*
 Berbenno di Valtellina - *SO*
 Berceto - *PR*
 Berchidda - *SS*
 Bereguardo con Figliaro - *CO*
 Bereguardo - *PV*
 Bergamasco - *AL*
 Bergamo - *BG*
 Bergantino - *RO*
 Bergoggi - *SV*
 Bergolo - *CN*
 Berlingo - *BS*
 Bernalda - *MT*
 Bernareggio - *MI*
 Bernate Ticino - *MI*
 Bernezzo - *CN*
 Berra - *FE*
 Bersone - *TN*
 Bertinoro - *FO*
 Bertiola - *UD*
 Bertonico - *MI*
 Berzano di San Pietro - *AT*
 Berzano di Tortona - *AL*
 Berzo Demo - *BS*
 Berzo Inferiore - *BS*
 Berzo San Fermo - *BG*
 Besana in Brianza - *MI*
 Besano - *VA*
 Besate - *MI*
 Besenello - *TN*
 Besenzone - *PC*
 Besnate - *VA*
 Besozzo - *VA*
 Bessude - *SS*
 Bettola - *PC*
 Bettona - *PG*
 Beura-Cardezza - *NO*
 Bevagna - *PG*
 Beverino - *SP*
 Bevilacqua - *VR*
 Bezzecca - *TN*
 Biancavilla - *CT*
 Bianchi - *CS*
 Bianco - *RC*
 Biandrate - *NO*
 Biandronno - *VA*
 Bianzano - *BG*
 Bianzè - *VC*
 Bianzone - *SO*
 Biassono - *MI*
 Bibbiano - *RE*
 Bibbiena - *AR*
 Bibbona - *LI*
 Bibiana - *TO*
 Biccari - *FG*
 Bicinicco - *UD*
 Bidoni - *CA*
 Biella - *VC*
 Bienna - *BS*
 Bieno - *TN*
 Bientina - *PI*
 Bigarello - *MN*
 Binago - *CO*
 Binasco - *MI*
 Binetto - *BA*
 Bioglio - *VC*
 Bionaz - *AO*
 Bione - *BS*
 Birori - *NU*
 Bisaccia - *AV*
 Bisacchino - *PA*
 Bisceglie - *BA*
 Bisegna - *AQ*
 Bisenti - *TE*
 Bisignano - *CS*
 Bistagno - *AL*
 Bisuschio - *VA*
 Bitetto - *BA*
 Bitonto - *BA*
 Bitritto - *BA*
 Bitti - *NU*
 Bivona - *AG*
 Bivongi - *RC*
 Bizzarone - *CO*
 Bleggio Inferiore - *TN*
 Bleggio Superiore - *TN*
 Bello - *BG*
 Blera - *VT*
 Blessagno - *CO*
 Blevio - *CO*
 Boara Pisani - *PD*
 Bobbio - *PC*
 Bobbio Pellice - *TO*
 Boca - *NO*
 Bocchigliero - *CS*
 Boccioleto - *VC*
 Bocenago - *TN*
 Bodio Lomnago - *VA*
 Boffarola d'Adda - *MI*
 Boffalora sopra Ticino - *MI*
 Bogliasco - *GE*
 Bognanco - *NO*
 Bogogno - *NO*
 Boiano - *CB*
 Boissano - *SV*
 Bolano - *SP*
 Bolbeno - *TN*
 Bolgare - *BG*
 Bollate - *MI*
 Bollengo - *TO*
 Bologna - *BO*
 Bolognana - *PE*
 Bolognetta - *PA*
 Bolognola - *MC*
 Bolotana - *NU*
 Bolsena - *VT*
 Boltiere - *BG*
 Bolzano - *BZ*
 Bolzano Novarese - *NO*
 Bolzano Vicentino - *VI*
 Bomarzo - *VT*
 Bomba - *CH*
 Bompensiere - *CL*
 Bonpietro - *PA*
 Bomporto - *MO*
 Bonarcado - *CA*
 Bonassola - *SP*
 Bonate Sopra - *BG*
 Bonate Sotto - *BG*
 Bonavigo - *VR*
 Bondeno - *FE*
 Bondo - *TN*
 Bondone - *TN*
 Bonea - *BN*
 Bonefro - *CB*
 Bonemerse - *CR*
 Bonifati - *CS*
 Bonito - *AV*
 Bonnanaro - *SS*
 Bono - *SS*
 Bonorva - *SS*
 Bonvicino - *CN*
 Borbona - *RI*
 Borca di Cadore - *BL*
 Bordano - *UD*
 Bordighera - *IM*
 Bordolano - *CR*
 Bore - *PR*
 Boretto - *RE*
 Borgarello - *PV*
 Borgaro Torinese - *TO*
 Borgetto - *PA*
 Borghetto d'Arroscia - *IM*
 Borghetto di Borbera - *AL*
 Borghetto di Vara - *SP*
 Borghetto Lodigiano - *MI*
 Borghetto Santo Spirito - *SV*
 Borghi - *FO*
 Borgia - *CZ*
 Borgiallo - *TO*
 Borgio Verezzi - *SV*
 Borgo a Mozzano - *LU*
 Borgocollevegato - *RI*
 Borgo d'Ale - *VC*
 Borgo di Terzo - *BG*
 Borgoforte - *MN*
 Borgofranco d'Ivrea - *TO*
 Borgofranco sul Po - *MN*
 Borgolavezzaro - *NO*
 Borgomale - *CN*
 Borgomanero - *NO*
 Borgomaro - *IM*
 Borgomasino - *TO*
 Borgone Susa - *TO*
 Borgonovo Val Tidone - *PC*
 Borgo Pace - *PS*
 Borgo Priolo - *PV*
 Borgoratto Alessandrino - *AL*
 Borgoratto Mormorolo - *PV*
 Borgoricco - *PD*
 Borgo San Dalmazzo - *CN*
 Borgo San Giacomo - *BS*
 Borgo San Giovanni - *MI*
 Borgo San Lorenzo - *FI*
 Borgo San Martino - *AL*
 Borgo San Siro - *PV*
 Borgosatollo - *BS*

Borgosesia - VC
 Borgo Ticino - NO
 Borgo Tossignano - BO
 Borgo Val di Taro - PR
 Borgo Valsugana - TN
 Borgo Velino - RI
 Borgo Vercelli - VC
 Bormida - SV
 Bormio - SO
 Bornasco - PV
 Borno - BS
 Boroneddu - CA
 Borore - NU
 Borrello - CH
 Borriana - VC
 Borsò del Grappa - TV
 Bortigall - NU
 Bortigliadas - SS
 Borutta - SS
 Borzonasca - GE
 Bosa - NU
 Bosaro - RO
 Boschi Sant'Anna - VR
 Bosco Chiesanuova - VR
 Bosco Marengo - AL
 Bosconero - TO
 Boscoreale - NA
 Boscotrecase - NA
 Bosentino - TN
 Bosla - CN
 Bosio - AL
 Bosisto Parini - CO
 Bosnasco - PV
 Bossico - BG
 Bossolasco - CN
 Botricello - CZ
 Botrugno - LE
 Bottanuco - BG
 Botticino - BS
 Bottida - SS
 Bova - RC
 Bovalino - RC
 Bova Marina - RC
 Bovegno - BS
 Boves - CN
 Bovezzo - BS
 Boville Ernica - FR
 Bovino - FG
 Bovisio-Masclago - MI
 Bovolenta - PD
 Bovolone - VR
 Bozzole - AL
 Bozzolo - MN
 Bra - CN
 Bracca - BG
 Bracciano - ROMA
 Bracigliano - SA
 Brales - BZ
 Brallo di Pregola - PV
 Brancaleone - RC
 Brandico - BS
 Brandizzo - TO
 Branzi - BG
 Braone - BS
 Brebbia - VA
 Breda di Piave - TV
 Bregano - VA
 Breganze - VI
 Bregnano - CO
 Breguzzo - TN
 Breila - VC
 Brembate - BG

Brembate di Sopra - BG
 Brembilla - BG
 Brembio - MI
 Brema - PV
 Brendola - VI
 Brenna - CO
 Brennero - BZ
 Breno - BS
 Brenta - VA
 Brentino Belluno - VR
 Brentonico - TN
 Brenzone - VR
 Brescello - RE
 Brescia - BS
 Bresimo - TN
 Bressana Bottarone - PV
 Bressanone - BZ
 Bressanvido - VI
 Bresso - MI
 Brez - TN
 Brezzo di Bedero - VA
 Briaglia - CN
 Briatico - CZ
 Bricherasio - TO
 Briennio - CO
 Brienza - PZ
 Briga Alta - CN
 Briga Novarese - NO
 Brignano-Frascata - AL
 Brignano Gera d'Adda - BG
 Brindisi - BR
 Brindisi Montagna - PZ
 Brinzio - VA
 Briona - NO
 Brione - BS
 Brione - TN
 Briosco - MI
 Brisighella - RA
 Brissago-Valtravaglia - VA
 Brissogne - AO
 Brittoli - PE
 Brivio - CO
 Broccostella - FR
 Brogliano - VI
 Brognaturo - CZ
 Brolo - ME
 Rondello - CN
 Broni - PV
 Bronte - CT
 Bronzolo - BZ
 Brossasco - CN
 Brosso - TO
 Brovello-Carpugnino - NO
 Brozolo - TO
 Brughiero - MI
 Brugine - PD
 Brugnato - SP
 Brugnara - UD
 Bruino - TO
 Brumano - BG
 Brunate - CO
 Brunello - VA
 Brunico - BZ
 Bruno - AT
 Brusaporto - BG
 Brusasco - TO
 Bruscianno - NA
 Brusimpiano - VA
 Brusnengo - VC
 Brusson - AO
 Bruzolo - TO
 Bruzzano Zeffirio - RC

Bubbiano - MI
 Bubbio - AT
 Bucchianico - CH
 Bucchieri - SR
 Bucciano - BN
 Buccinasco - MI
 Buccino - SA
 Bucine - AR
 Buddusò - SS
 Budoia - UD
 Budrio - BO
 Buggiano - PT
 Buglio in Monte - SO
 Bugnara - AQ
 Bugugiate - VA
 Buia - UD
 Bulciago - CO
 Bulgarograsso - CO
 Bultei - SS
 Bulzi - SS
 Buonabitacolo - SA
 Buon albergo - BN
 Buonanotte - CH
 Buonconvento - SI
 Buonicino - CS
 Burago di Molgora - MI
 Bureci - CA
 Burgio - AG
 Burgos - SS
 Buriasso - TO
 Burolo - TO
 Buronzo - VC
 Busachi - CA
 Busalla - GE
 Busana - RE
 Busano - TO
 Busca - CN
 Buscate - MI
 Buscemi - SR
 Buseto Palizzolo - TP
 Busnago - MI
 Bussero - MI
 Busseto - PR
 Bussi sul Tirino - PE
 Busso - CB
 Bussolengo - VR
 Bussoleno - TO
 Busto Arsizio - VA
 Busto Garolfo - MI
 Butera - CL
 Buti - PI
 Buttapietra - VR
 Buttigliera Alta - TO
 Buttigliera d'Asti - AT
 Buttrio - UD

C

Cabella Ligure - AL
 Cabiato - CO
 Cabras - CA
 Caccamo - PA
 Caccuri - CZ
 Ca' d'Andrea - CR
 Cadegliano-Viconago - VA
 Cadelbosco di Sopra - RE
 Cadeo - PC
 Caderzone - TN
 Cadoneghe - PD
 Cadorago - CO

Cadrezzate - VA
 Caerano di San Marco - TV
 Cafasse - TO
 Caggiano - SA
 Cagli - PS
 Cagliari - CA
 Caglio - CO
 Cagnano Amiterno - AQ
 Cagnano Varano - FG
 Cagno - CO
 Cagnò - TN
 Cagliano - PT
 Calanella - CE
 Calazzo - CE
 Caines - BZ
 Caino - BS
 Calolo - SO
 Cairano - AV
 Cairate - VA
 Cairo Montenotte - SV
 Calvano - NA
 Calabritto - AV
 Calalzo - BL
 Calamandrana - AT
 Calamonaci - AG
 Calangianus - SS
 Calanna - RC
 Calasca-Castiglione - NO
 Calascibetta - EN
 Calascio - AQ
 Calasetta - CA
 Calatabiano - CT
 Calatafimi - TP
 Calavino - TN
 Calcata - VT
 Calceranica al Lago - TN
 Calci - PI
 Calciano - MT
 Calcinaia - PI
 Calcinate - BG
 Calcinato - BS
 Calco - BG
 Calco - CO
 Caldaro - BZ
 Calderara - MC
 Calderara di Reno - BO
 Caldes - TN
 Caldiero - VR
 Caldognò - VI
 Caldonazzo - TN
 Calendasco - PC
 Calenzano - FI
 Calizzano - PR
 Calice al Cornoviglio - SP
 Calice Ligure - SV
 Buttrio - UD
 Calimera - LE
 Calitri - AV
 Callizzano - SV
 Callabiana - VC
 Calliano - AT
 Calliano - TN
 Calolziocorte - BG
 Calopezzati - CS
 Calosso - AT
 Caloveto - CS
 Caltabellotta - AG
 Caltagirone - CT
 Caltanissetta - CL
 Caltavuturo - PA
 Caltignaga - NO
 Calto - RO
 Caltrano - VI
 Calusco d'Adda - BG

- Caluso - TO**
Calvagese della Riviera - BS
Calvanico - SA
Calvatone - CR
Calveto - PZ
Calvene - VI
Calvenzano - BG
Calvera - PZ
Calvi dell'Umbria - TR
Calvignano - PV
Calvignasco - MI
Calvi Risorta - CE
Calvi - BN
Calvisano - BS
Calvizzano - NA
Camagna - AL
Camaiore - LU
Camairago - MI
Camandona - VC
Camastra - AG
Cambiago - MI
Cambiano - TO
Cambiasca - NO
Camburzano - VC
Camerana - CN
Camerano - AN
Camerano Casasco - AT
Camerata Cornello - BG
Camerata Nuova - ROMA
Camerata Picena - AN
Cameri - NO
Camerino - MC
Camerota - SA
Camigliano - CE
Caminata - PC
Camini - RC
Camino - AL
Camino al Tagliamento - UD
Camisano - CR
Camisano Vicentino - VI
Cammarata - AG
Camo - CN
Camogli - GE
Campagna - SA
Campagna Lupia - VE
Campagnano di Roma - ROMA
Campagnatico GR
Campagnola Cremasca - CR
Campagnola Emilia - RE
Campana - CS
Camparada - MI
Campegine - RE
Campello sul Clitunno - PG
Campertogno - VC
Campi Bisenzio - FI
Campiglia Cervo - VC
Campiglia dei Berici - VI
Campiglia Marittima - LI
Campiglione-Fenile - TO
Campione d'Italia - CO
Campi Salentina - LE
Campitello di Fassa - TN
Campoli - TE
Campobasso - CB
Campobello di Licata - AG
Campobello di Mazara - TP
Campo Calabro - RC
Campochiaro - CB
Campodarsego - PD
Campodенно - TN
Campo di Giove - AQ
Campodimele - LT
Campodipietra - CB
- Campo di Trens - BZ**
Campodolcino - SO
Campodoro - PD
Campofelice di Fitalia - PA
Campofelice di Roccella - PA
Campoflone - AP
Campofiorito - PA
Campoformido - UD
Campofranco - CL
Campogalliano - MO
Campolattaro - BN
Campoli Appennino - FR
Campoli del Monte Taburno - BN
Campolieto - CB
Campo Ligure - GE
Campolongo al Torre - UD
Campolongo Maggiore - VE
Campolongo sul Brenta - VI
Campomaggiore - PZ
Campomarino - CB
Campomorone - GE
Campo nell'Elba - LI
Camponogara - VE
Campora - SA
Camporeale - PA
Camporgiano - LU
Camporosso - IM
Camporotondo di Fiastrone - MC
Camporotondo Etneo - CT
Camposampiero - PD
Campo San Martino - PD
Camposano - NA
Camposanto - MO
Campospinoso - PV
Campotosto - AQ
Campo Tures - BZ
Camugnano - BO
Canale - CN
Canale Monterano - ROMA
Canal San Bovo - TN
Canaro - RO
Canazei - TN
Cancellara - PZ
Cancello ed Arnone - CE
Canda - RO
Candela - FG
Candelo - VC
Candia Canavese - TO
Candia Lomellina - PV
Candiana - PD
Candida - AV
Candidoni - RC
Candiolo - TO
Canegrate - MI
Canelli - AT
Canepina - VT
Caneva - UD
Canevino - PV
Canicatti - AG
Canicattini Bagni - SR
Canino - VT
Canischio - TO
Canistro - AQ
Canna - CS
Cannalonga - SA
Cannara - PG
Cannero Riviera - NO
Canneto Pavese - PV
Canneto sull'Oglio - MN
Cannobio - NO
Cannole - LE
- Canolo - RC**
Canonica d'Adda - BG
Canosa di Puglia - BA
Canosa Sannita - CH
Cansio - CN
Cansano - AQ
Cantagallo - FI
Cantalice - RI
Cantalupa - TO
Cantalupo in Sabina - RI
Cantalupo Ligure - AL
Cantalupo nel Sannio - CB
Cantarana - AT
Cantello - VA
Canterano - ROMA
Cantiano - PS
Cantoira - TO
Cantù - CO
Canzano - TE
Canzo - CO
Caorle - VE
Caorso - PC
Capaccio - SA
Capaci - PA
Capannoli - PI
Capannori - LU
Capena - ROMA
Capergnanica - CR
Capestano - AQ
Capiago Intimiano - CO
Capistrano - CZ
Capistrello - AQ
Capitignano - AQ
Capizzi - ME
Capizzone - BG
Capodimonte - VT
Capo di Ponte - BS
Capo d'Orlando - ME
Capodrise - CE
Capoliveri - LI
Capolona - AR
Caponago - MI
Caporciano - AQ
Caposele - AV
Capoterra - CA
Capovalle - BS
Cappadocia - AQ
Cappella Cantone - CR
Cappella de' Picenardi - CR
Cappella Maggiore - TV
Cappelle sul Tavo - PE
Capracotta - CB
Capraia e Limite - FI
Capraia Isola - LI
Capralba - CR
Capranica - VT
Capranica Prenestina - ROMA
Caprarica di Lecce - LE
Caprarola - VT
Caprauna - CN
Caprese Michelangelo - AR
Caprezzo - NO
Capri - NA
Capriana - TN
Capriano del Colle - BS
Capriata d'Orba - AL
Capriate San Gervasio - BG
Capriate a Volturno - CE
Caprie - TO
Capriglia Iripina - AV
Capriglio - AT
Caprile - VC
Capri Leone - ME
- Caprino Bergamasco - BG**
Caprino Veronese - VR
Capriolo - BS
Capriva del Friuli - GO
Capua - CE
Capurso - BA
Caraffa del Bianco - RC
Caraffa di Catanzaro - CZ
Caraglio - CN
Caramagna Piemonte - CN
Caramanico - PE
Carano - TN
Carapelle - FG
Carapelle Calvisio - AQ
Carasco - GE
Carassai - AP
Carate Brianza - MI
Carate Urlo - CO
Caravaggio - BG
Caravate - VA
Caravino - TO
Caravonica - IM
Carbognano - VT
Carbonara al Ticino - PV
Carbonara di Nola - NA
Carbonara di Po - MN
Carbonara Scrivia - AL
Carbonate - CO
Carbone - PZ
Carbonera - TV
Carbonia - CA
Carcare - SV
Carceri - PD
Carcoforo - VC
Cardano al Campo - VA
Cardè - CN
Cardeto - RC
Cardinale - CZ
Cardito - NA
Careggine - LU
Carema - TO
Carenno - BG
Carentino - AL
Careri - RC
Caresana - VC
Caresanablot - VC
Carezzano - AL
Carfizzi - CZ
Cargeghe - SS
Cariati - CS
Carife - AV
Carignano - TO
Carimate - CO
Carinaro - CE
Carini - PA
Carinola - CE
Carisio - VC
Carisolo - TN
Carlantino - FG
Carlazzo - CO
Carlentini - SR
Carlino - UD
Carloforte - CA
Carlopoli - CZ
Carmagnola - TO
Carmiano - LE
Carmignano - FI
Carmignano di Brenta - PD
Carnago - VA
Carnate - MI
Carobbio degli Angeli - BG
Carolei - CS
Carona - BG

- Caronia - *ME*
 Caronno Pertusella - *VA*
 Caronno Varesino - *VA*
 Carosino - *TA*
 Carovigno - *BR*
 Carovilli - *CB*
 Carpaneto Piacentino - *PC*
 Carpanzano - *CS*
 Carpasio - *IM*
 Carpegna - *PS*
 Carpenedolo - *BS*
 Carpeneto - *AL*
 Carpi - *MO*
 Carpiano - *MI*
 Carpignano Salentino - *LE*
 Carpignano Sesia - *NO*
 Carpineti - *RE*
 Carpineto della Nora - *PE*
 Carpineto Romano - *ROMA*
 Carpineto Sinello - *CH*
 Carpino - *FG*
 Carpinone - *CB*
 Carrara - *MS*
 Carrara San Giorgio - *PD*
 Carrara Santo Stefano - *PD*
 Carré - *VI*
 Carrega Ligure - *AL*
 Carro - *SP*
 Carrodano - *SP*
 Carrosio - *AL*
 Carrù - *CN*
 Carsoli - *AQ*
 Cartigliano - *VI*
 Cartignano - *CN*
 Cartoceto - *PS*
 Cartosio - *AL*
 Cartura - *PD*
 Carugate - *MI*
 Carugo - *CO*
 Carunchio - *CH*
 Carvico - *BG*
 Carzano - *TN*
 Casabona - *CZ*
 Casacalenda - *CB*
 Casacanditella - *CH*
 Casagiove - *CE*
 Casalanguida - *CH*
 Casalattico - *FR*
 Casalbeltrame - *NO*
 Casalbordino - *CH*
 Casalbore - *AV*
 Casalborgone - *TO*
 Casalbuono - *SA*
 Casalbuttano ed Uniti - *CR*
 Casal Cermelli - *AL*
 Casalciprano - *CB*
 Casal di Principe - *CE*
 Casalduni - *BN*
 Casalecchio di Reno - *BO*
 Casale Corte Cerro - *NO*
 Casale Cremasco Vidolasco - *CR*
 Casale di Scodosia - *PD*
 Casaleggio Boiro - *AL*
 Casaleggio Novara - *NO*
 Casale Litta - *VA*
 Casale Marittimo - *PI*
 Casale Monferrato - *AL*
 Casaleone - *VR*
 Casale sul Sile - *TV*
 Casaleto Ceredano - *CR*
 Casaleto di Sopra - *CR*
 Casaleto Lodigiano - *MI*
 Casaletto Spartano - *SA*
 Casaletto Vaprio - *CR*
 Casalfumanese - *BO*
 Casalgrande - *RE*
 Casalgrasso - *CN*
 Casalincrada - *CH*
 Casalino - *NO*
 Casalmaggiore - *CR*
 Casalmalocco - *MI*
 Casalmorano - *CR*
 Casalmoro - *MN*
 Casalnoceto - *AL*
 Casalnuovo di Napoli - *NA*
 Casalnuovo Lucano - *PZ*
 Casalnuovo Monterotaro - *FG*
 Casaloldo - *MN*
 Casalpusterlengo - *MI*
 Casalromano - *MN*
 Casalserugo - *PD*
 Casajuice - *CE*
 Casalvecchio di Puglia - *FG*
 Casalvecchio Siculo - *ME*
 Casal Velino - *SA*
 Casalvieri - *FR*
 Casalvolone - *NO*
 Casalzuigno - *VA*
 Casamarciano - *NA*
 Casamassima - *BA*
 Casamicciola Terme - *NA*
 Casandrino - *NA*
 Casanova Elvo - *VC*
 Casanova Lerrone - *SV*
 Casanova Lonati - *PV*
 Casape - *ROMA*
 Casapinta - *VC*
 Casaprota - *RI*
 Casapulla - *CE*
 Casarano - *LE*
 Casargo - *CO*
 Casarile - *MI*
 Casarsa della Delizia - *UD*
 Casarza Ligure - *GE*
 Casasco - *AL*
 Casasco d'Intelvi - *CO*
 Casatenovo - *CO*
 Casatisma - *PV*
 Casavatore - *NA*
 Casazza - *BG*
 Cascia - *PG*
 Casciago - *VA*
 Casciana Terme - *PI*
 Cascina - *PI*
 Cascine San Giacomo - *VC*
 Cascinette d'Ivrea - *TO*
 Casei Gerola - *PV*
 Caselette - *TO*
 Casella - *GE*
 Caselle in Pittari - *SA*
 Caselle Landi - *MI*
 Caselle Lurani - *MI*
 Caselle Torinese - *TO*
 Caserta - *CE*
 Caséz - *TN*
 Casier - *TV*
 Casignana - *RC*
 Casina - *RE*
 Casirate d'Adda - *BG*
 Casilino d'Erba - *CO*
 Casnate con Bernate - *CO*
 Casnigo - *BG*
 Casola di Napoli - *NA*
 Casola in Lunigiana - *MS*
 Casola Valsenio - *RA*
 Casole Bruzio - *CS*
 Casole d'Elsa - *SI*
 Casoli - *CH*
 Casorate Primo - *PV*
 Casorate Sempione - *VA*
 Casorezzo - *MI*
 Casoria - *NA*
 Casorzo - *AT*
 Casperia - *RI*
 Caspoggio - *SO*
 Cassacco - *UD*
 Cassago Brianza - *CO*
 Cassano allo Ionio - *CS*
 Cassano d'Adda - *MI*
 Cassano delle Murge - *BA*
 Cassano Irpino - *AV*
 Cassano Magnago - *VA*
 Cassano Spinola - *AL*
 Cassano Valcuvia - *VA*
 Cassaro - *SR*
 Cassiglio - *BG*
 Cassina de' Pecchi - *MI*
 Cassina Rizzardi - *CO*
 Cassinasco - *AT*
 Cassina Valsassina - *CO*
 Cassine - *AL*
 Cassinelle - *AL*
 Cassinetta di Lugagnano - *MI*
 Cassino - *FR*
 Cassola - *VI*
 Cassolnovo - *PV*
 Castagnaro - *VR*
 Castagneto Carducci - *LI*
 Castagneto Po - *TO*
 Castagnito - *CN*
 Castagnole delle Lanze - *AT*
 Castagnole Monferrato - *AT*
 Castagnole Piemonte - *TO*
 Castana - *PV*
 Castano Primo - *MI*
 Casteggio - *PV*
 Castegnato - *BS*
 Castegnaro - *VI*
 Castelbaldo - *PD*
 Castel Baronia - *AV*
 Castelbelforte - *MN*
 Castelbellino - *AN*
 Castelbello Ciardes - *BZ*
 Castelbianco - *SV*
 Castel Boglione - *AT*
 Castel Bolognese - *RA*
 Castelbottaccio - *CB*
 Castelbuono - *PA*
 Castel Campagnano - *CE*
 Castel Castagna - *TE*
 Castelcivita - *SA*
 Castel Colonna - *AN*
 Castel Condino - *TN*
 Castelcovati - *BS*
 Casteluco - *TV*
 Casteldaccia - *PA*
 Castel d'Aiano - *BO*
 Castel d'Ario - *MN*
 Castel d'Azzano - *VR*
 Casteldelci - *PS*
 Casteldelfino - *CN*
 Castel del Giudice - *CB*
 Castel del Monte - *AQ*
 Castel del Piano - *GR*
 Castel del Rio - *BO*
 Castel di Casio - *BO*
 Casteldidone - *CR*
 Castel di Ieri - *AQ*
 Castel di Iudica - *CT*
 Castel di Lama - *AP*
 Castel di Lucio - *ME*
 Castel di Sangro - *AQ*
 Castel di Sasso - *CE*
 Castel di Tora - *RI*
 Castelfidardo - *AN*
 Castelflorentino - *FI*
 Castel Focognano - *AR*
 Castelfondo - *TN*
 Castelforte - *LT*
 Castelfranci - *AV*
 Castelfranco di Sopra - *AR*
 Castelfranco di Sotto - *PI*
 Castelfranco Emilia - *MO*
 Castelfranco in Miscano - *BN*
 Castelfranco Veneto - *TV*
 Castel Frentano - *CH*
 Castel Gabbiano - *CR*
 Castel Gandolfo - *ROMA*
 Castel Giorgio - *TR*
 Castel Goffredo - *MN*
 Castelgomberto - *VI*
 Castelgrande - *PZ*
 Castel Guelfo di Bologna - *BO*
 Castलगuglielmo - *RO*
 Castelguidone - *CH*
 Castellabate - *SA*
 Cassino - *FR*
 Castellafume - *AQ*
 Castell'Alfero - *AT*
 Castellalto - *TE*
 Castellammare del Golfo - *TP*
 Castellammare di Stabia - *NA*
 Castellamonte - *TO*
 Castellana Grotte - *BA*
 Castellana Scula - *PA*
 Castellaneta - *TA*
 Castellania - *AL*
 Castellanza - *VA*
 Castellar - *CN*
 Castellarano - *RE*
 Castellar Guidobono - *AL*
 Castellaro - *IM*
 Castell'Arquato - *PC*
 Castellavazzo - *BL*
 Castell'Azzaara - *GR*
 Castellazzo Bormida - *AL*
 Castellazzo Novarese - *NO*
 Castelleone - *CR*
 Castelleone di Suasa - *AN*
 Castellero - *AT*
 Castelletto Cervo - *VC*
 Castelletto d'Erro - *AL*
 Castelletto di Branduzzo - *PV*
 Castelletto d'Orba - *AL*
 Castelletto Merli - *AL*
 Castelletto Molina - *AT*
 Castelletto Monferrato - *AL*
 Castelletto sopra Ticino - *NO*
 Castelletto Stura - *CN*
 Castelletto Uzzone - *CN*
 Castelli - *TE*
 Castelli Calepio - *BG*
 Castellina in Chianti - *SI*
 Castellinaldo - *CN*
 Castellina Marittima - *PI*
 Castellino del Biferno - *CB*
 Castellino Tanaro - *CN*
 Castelliri - *FR*
 Castello Cabiaglio - *VA*
 Castello d'Agogna - *PV*
 Castello d'Alife - *CE*

- Castello d'Argile - *BO*
 Castello dell'Acqua - *SO*
 Castello di Annone - *AT*
 Castello di Brianza - *CO*
 Castello di Cisterna - *NA*
 Castello di Fiemme - *TN*
 Castello di Godego - *TV*
 Castello di Serravalle - *BO*
 Castello Tesino - *TN*
 Castellucchio - *MN*
 Castelluccio dei Sauri - *FG*
 Castelluccio Inferiore - *PZ*
 Castelluccio Superiore - *PZ*
 Castelluccio Valmaggione - *FG*
 Castell'Umberto - *ME*
 Castel Madama - *ROMA*
 Castel Maggiore - *BO*
 Castelmagno - *CN*
 Castelmarte - *CO*
 Castelmassa - *RO*
 Castelmauro - *CB*
 Castel Mella - *BS*
 Castelmezzano - *PZ*
 Castel Mola - *ME*
 Castelmorrone - *CE*
 Castelnuovo - *PV*
 Castelnuovo Barlano - *RO*
 Castelnuovo del Friuli - *UD*
 Castelnuovo di Sotto - *RE*
 Castelnuovo ne' Monti - *RE*
 Castelnuovo - *TN*
 Castelnuovo Belbo - *AT*
 Castelnuovo Berardenga - *SI*
 Castelnuovo Bocca d'Adda - *MI*
 Castelnuovo Bormida - *AL*
 Castelnuovo Bozzente - *CO*
 Castelnuovo Calcea - *AT*
 Castelnuovo Cilento - *SA*
 Castelnuovo della Daunia - *FG*
 Castelnuovo di Ceva - *CN*
 Castelnuovo di Conza - *SA*
 Castelnuovo di Farfa - *RI*
 Castelnuovo di Garfagnana - *LU*
 Castelnuovo di Porto - *ROMA*
 Castelnuovo di Val di Cecina - *PI*
 Castelnuovo di Verona - *VR*
 Castelnuovo Don Bosco - *AT*
 Castelnuovo Magra - *SP*
 Castelnuovo Nigra - *TO*
 Castelnuovo Parano - *FR*
 Castelnuovo Rangone - *MO*
 Castelnuovo Scrivia - *AL*
 Castelpagano - *BN*
 Castelpetroso - *CB*
 Castelpizzuto - *CB*
 Castelplanio - *AN*
 Castelpoto - *BN*
 Castelraimondo - *MC*
 Castel Ritaldi - *PG*
 Castel Rocchero - *AT*
 Castelrotto - *BZ*
 Castel Rozzone - *BG*
 Castel San Giorgio - *SA*
 Castel San Giovanni - *PC*
 Castel San Lorenzo - *SA*
 Castel San Niccolò - *AR*
 Castel San Pietro dell'Emilia - *BO*
 Castel San Pietro Romano - *ROMA*
- Castel Sant'Angelo - *RI*
 Castelsantangelo - *MC*
 Castel Sant'Elia - *VT*
 Castel San Vincenzo - *CB*
 Castelsaraceno - *PZ*
 Castelsardo - *SS*
 Castelseprio - *VA*
 Castelsilano - *CZ*
 Castelspina - *AL*
 Casteltermini - *AG*
 Castelvecchiana - *VA*
 Castelvecchio Calvisio - *AQ*
 Castelvecchio di Rocca Barbena - *SV*
 Castelvecchio Subequo - *AQ*
 Castelvenere - *BN*
 Castelverde - *CR*
 Castelverrino - *CB*
 Castelvetero in Val Fortore - *BN*
 Castelvetero sul Calore - *AV*
 Castelvetro - *TP*
 Castelvetro di Modena - *MO*
 Castelvetro Piacentino - *PC*
 Castel Viscardo - *TR*
 Castelvisconti - *CR*
 Castel Vittorio - *IM*
 Castel Volturno - *CE*
 Castenaso - *BO*
 Castenedolo - *BS*
 Castiglione a Casauria - *PE*
 Castiglione Chiavarese - *GE*
 Castiglione Cosentino - *CS*
 Castiglione d'Adda - *MI*
 Castiglione dei Pepoli - *BO*
 Castiglione del Genovesi - *SA*
 Castiglione del Lago - *PG*
 Castiglione della Pescaia - *GR*
 Castiglione delle Stiviere - *MN*
 Castiglione di Garfagnana - *LU*
 Castiglione d'Intelvi - *CO*
 Castiglione di Sicilia - *CT*
 Castiglione d'Orcia - *SI*
 Castiglione Falletto - *CN*
 Castiglione in Teverina - *VT*
 Castiglione Messer Marino - *CH*
 Castiglione Messer Raimondo - *TE*
 Castiglione Olona - *VA*
 Castiglione Tinella - *CN*
 Castiglione Torinese - *TO*
 Castiglione Fibocchi - *AR*
 Castiglione Fiorentino - *AR*
 Castignano - *AP*
 Castilenti - *TE*
 Castino - *CN*
 Castione Andevenno - *SO*
 Castione della Presolana - *BG*
 Castions di Strada - *UD*
 Castiraga Vidardo - *MI*
 Casto - *BS*
 Castorano - *AP*
 Castrezzato - *BS*
 Castri di Lecce - *LE*
 Castriignano de' Greci - *LE*
 Castriignano del Capo - *LE*
 Castro - *BG*
 Castrocaro e Terra del Sole - *FO*
 Castrocielo - *FR*
 Castro dei Volsci - *FR*
- Castrofilippo - *AG*
 Castrolibero - *CS*
 Castronno - *VA*
 Castronuovo di Sant'Andrea - *PZ*
 Castronuovo di Sicilia - *PA*
 Castropignano - *CB*
 Castroreale - *ME*
 Castroregio - *CS*
 Castrovillari - *CS*
 Catania - *CT*
 Catanzaro - *CZ*
 Catenanuova - *EN*
 Catignano - *PE*
 Cattolica - *FO*
 Cattolica Eraclea - *AG*
 Caulonia - *RC*
 Cantano - *BN*
 Cavacurta - *MI*
 Cava de' Tirreni - *SA*
 Cavaglia - *VC*
 Cavaglietto - *NO*
 Cavaglio d'Agogna - *NO*
 Cavaglio-Spoccia - *NO*
 Cavagnolo - *TO*
 Cavaion Veronese - *VR*
 Cavalese - *TN*
 Cavallasca - *CO*
 Cavallerleone - *CN*
 Cavallermaggiore - *CN*
 Cavallino - *LE*
 Cavallirio - *NO*
 Cava Manara - *PV*
 Cavareno - *TN*
 Cavargna - *CO*
 Cavaria con Premezzo - *VA*
 Cavazzone - *VE*
 Cavaso del Tomba - *TV*
 Cavasso Nuovo - *UD*
 Cavatore - *AL*
 Cavazzo Carnico - *UD*
 Cave - *ROMA*
 Cavedago - *TN*
 Cavedine - *TN*
 Cavenago d'Adda - *MI*
 Cavenago di Brianza - *MI*
 Cavernago - *BG*
 Cavezzo - *MO*
 Cavizzana - *TN*
 Cavour - *TO*
 Cavriago - *RE*
 Cavriana - *MN*
 Cavriglia - *AR*
 Cazzago Brabbia - *VA*
 Cazzago San Martino - *BS*
 Cazzano di Tramigna - *VR*
 Ceccano - *FR*
 Cecina - *PV*
 Cecina - *LI*
 Cedegolo - *BS*
 Cedrasco - *SO*
 Cefalà Diana - *PA*
 Cefalù - *PA*
 Ceggia - *VE*
 Ceglie Messapico - *BR*
 Celano - *AQ*
 Celenza sul Trigno - *CH*
 Celenza Valfortore - *FG*
 Celico - *CS*
 Cella Dati - *CR*
 Cellamare - *BA*
 Cella Monte - *AL*
- Cellara - *CS*
 Cellarengo - *AT*
 Cellatica - *BS*
 Celle di Bulgheria - *SA*
 Celle di Macra - *CN*
 Celle di San Vito - *FG*
 Celle Enomondo - *AT*
 Celle Ligure - *SV*
 Celleno - *VT*
 Cellere - *VT*
 Cellino Attanasio - *TE*
 Cellino San Marco - *BR*
 Cello - *VC*
 Cembra - *TN*
 Cenadi - *CZ*
 Cenate Sopra - *BG*
 Cenate Sotto - *BG*
 Cencenighe - *BL*
 Cene - *BG*
 Ceneselli - *RO*
 Cengio - *SV*
 Centallo - *CN*
 Centa San Nicolò - *TN*
 Cento - *FE*
 Centola - *SA*
 Centrache - *CZ*
 Centuripe - *EN*
 Cepagatti - *PE*
 Ceppaloni - *BN*
 Ceppo Morelli - *NO*
 Ceprano - *FR*
 Cerami - *EN*
 Ceranesi - *GE*
 Cerano - *NO*
 Cerano d'Intelvi - *CO*
 Cernava - *PV*
 Ceraso - *SA*
 Cercemaggiore - *CB*
 Cercenasco - *TO*
 Cercepicecola - *CB*
 Cerchiaro di Calabria - *CS*
 Cerchio - *AQ*
 Cercino - *SO*
 Cericento - *UD*
 Cercola - *NA*
 Cerda - *PA*
 Cerea - *VR*
 Ceregnano - *RO*
 Cerenza - *CZ*
 Ceres - *TO*
 Ceresara - *MN*
 Cereseto - *AL*
 Ceresole Alba - *CN*
 Ceresole Reale - *TO*
 Cerete - *BG*
 Ceretto Lomellina - *PV*
 Cernago - *PV*
 Cerialle - *SV*
 Ceriana - *IM*
 Ceriano Laghetto - *MI*
 Cernigone - *PC*
 Cernigola - *FG*
 Cerisano - *CS*
 Cermenate - *CO*
 Cermes - *BZ*
 Cermignano - *TE*
 Cernobbio - *CO*
 Cernusco Montevicchia - *CO*
 Cernusco sul Naviglio - *MI*
 Cerreto Castello - *VC*
 Cerreto d'Asti - *AT*
 Cerreto d'Esi - *AN*

- Cerreto di Spoleto - *PG*
 Cerreto Grue - *AL*
 Cerreto Guidi - *FI*
 Cerreto Laziale - *ROMA*
 Cerreto Sannita - *BN*
 Cerretto delle Langhe - *CN*
 Cerrina - *AL*
 Cerrione - *VC*
 Cerro al Lambro - *MI*
 Cerro al Volturno - *CB*
 Cerro Maggiore - *MI*
 Cerro Tanaro - *AT*
 Cerro Veronese - *VR*
 Cersosimo - *PZ*
 Certaldo - *FI*
 Certosa di Pavia - *PV*
 Cerva - *CZ*
 Cervara di Roma - *ROMA*
 Cervarese Santa Croce - *PD*
 Cervaro - *FR*
 Cervasca - *CN*
 Cervatto - *VC*
 Cerveno - *BS*
 Cervere - *CN*
 Cervestina - *PV*
 Cerveteri - *ROMA*
 Cervia - *RA*
 Cervicati - *CS*
 Cervignano d'Adda - *MI*
 Cervignano del Friuli - *UD*
 Cervinara - *AV*
 Cervino - *CE*
 Cervo - *IM*
 Cerzeto - *CS*
 Cesa - *CE*
 Cesana Brianza - *CO*
 Cesana Torinese - *TO*
 Cesano Boscone - *MI*
 Cesano Maderno - *MI*
 Cesara - *NO*
 Cesarò - *ME*
 Cesate - *MI*
 Cesena - *FO*
 Cesenatico - *FO*
 Cesinali - *AV*
 Cesio - *IM*
 Cesiomaggiore - *BL*
 Cessalto - *TV*
 Cessaniti - *CZ*
 Cessapalombo - *MC*
 Cessole - *AT*
 Cetara - *SA*
 Ceto - *BS*
 Cetona - *SI*
 Cetraro - *CS*
 Ceva - *CN*
 Cevo - *BS*
 Challant Saint Anselme - *AO*
 Challant Saint Victor - *AO*
 Chambave - *AO*
 Chamols - *AO*
 Champdepraz - *AO*
 Champorcher - *AO*
 Charvensod - *AO*
 Châtillon - *AO*
 Cherasco - *CN*
 Cheremule - *SS*
 Chialamberto - *TO*
 Chiampo - *VI*
 Chianche - *AV*
 Chianciano Terme - *SI*
 Chianni - *PI*
 Chianocco - *TO*
 Chiaramonte Gulfi - *RG*
 Chiaramonti - *SS*
 Chiarano - *TV*
 Chiaravalle - *AN*
 Chiaravalle Centrale - *CZ*
 Chiari - *BS*
 Chiaromonte - *PZ*
 Chiauci - *CB*
 Chiavari - *GE*
 Chiavenna - *SO*
 Chiaverano - *TO*
 Chienes - *BZ*
 Chieri - *TO*
 Chiesa in Valmalenco - *SO*
 Chiesanuova - *TO*
 Chies d'Alpago - *BL*
 Chieti - *CH*
 Chienti - *FG*
 Chieve - *CR*
 Chignolo d'Isola - *BG*
 Chignolo Po - *PV*
 Chioggia - *VE*
 Chiomonte - *TO*
 Chions - *UD*
 Chiopris-Viscone - *UD*
 Chitignano - *AR*
 Chiuduno - *BG*
 Chiuppano - *VI*
 Chiuro - *SO*
 Chiusa - *BZ*
 Chiusa di Pesio - *CN*
 Chiusa di San Michele - *TO*
 Chiusaforte - *UD*
 Chiusanico - *IM*
 Chiusano d'Asti - *AT*
 Chiusano di San Domenico - *AV*
 Chiusa Sclafani - *PA*
 Chiusavecchia - *IM*
 Chiusdino - *SI*
 Chiusi - *SI*
 Chiusi della Verna - *AR*
 Chivasso - *TO*
 Cianciana - *AG*
 Ciano d'Enza - *RE*
 Cibiana - *BL*
 Cicagna - *GE*
 Cicala - *CZ*
 Ciciliano - *NA*
 Cicerale - *SA*
 Ciciliano - *ROMA*
 Cicognolo - *CR*
 Ciconio - *TO*
 Cigliano - *VC*
 Cigliè - *CN*
 Cigognola - *PV*
 Cigole - *BS*
 Cilavegna - *PV*
 Cimadolmo - *TV*
 Cimbergo - *BS*
 Cimego - *TN*
 Ciminà - *RC*
 Ciminna - *PA*
 Cimitile - *NA*
 Cimolais - *UD*
 Cimone - *TN*
 Cinaglio - *AT*
 Cineto Romano - *ROMA*
 Cingia de' Botti - *CR*
 Cingoll - *MC*
 Cinigiano - *GR*
 Cinisello Balsamo - *MI*
 Cinisi - *PA*
 Cino - *SO*
 Cinquefrondi - *RC*
 Cintano - *TO*
 Cinte Tesino - *TN*
 Cinto Caomaggiore - *VE*
 Cinto Euganeo - *PD*
 Cinzano - *TO*
 Ciorlano - *CE*
 Cipressa - *IM*
 Circello - *BN*
 Ciriè - *TO*
 Cirigliano - *MT*
 Cirimido - *CO*
 Cirò - *CZ*
 Cirò Marina - *CZ*
 Cis - *TN*
 Cisano Bergamasco - *BG*
 Cisano sul Neva - *SV*
 Ciserano - *BG*
 Cislago - *VA*
 Cislano - *MI*
 Cison del Grappa - *VI*
 Cison di Valmarino - *TV*
 Cissone - *CN*
 Cisterna d'Asti - *AT*
 Cisterna di Latina - *LT*
 Cisternino - *BR*
 Citerna - *PG*
 Cittadella - *PD*
 Città della Pieve - *PG*
 Città di Castello - *PG*
 Cittaducale - *RI*
 Cittanova - *RC*
 Cittareale - *RI*
 Città Sant'Angelo - *PE*
 Cittiglio - *VA*
 Civate - *CO*
 Civenna - *CO*
 Civezza - *IM*
 Civezzano - *TN*
 Civasco - *VC*
 Cividale del Friuli - *UD*
 Cividate al Piano - *BG*
 Cividate Camuno - *BS*
 Civita - *CS*
 Civitacampomarano - *CB*
 Civitacastellana - *VT*
 Civita d'Antino - *AQ*
 Civitaluparella - *CH*
 Civitanova del Sannio - *CB*
 Civitanova Marche - *MC*
 Civitaquana - *PE*
 Civitavecchia - *ROMA*
 Civitella Alfedena - *AQ*
 Civitella Casanova - *PE*
 Civitella d'Agliano - *VT*
 Civitella del Tronto - *TE*
 Civitella di Romagna - *FO*
 Civitella in Val di Chiana - *AR*
 Civitella Messer Raimondo - *CH*
 Civitella Paganico - *GR*
 Civitella Roveto - *AQ*
 Civitella San Paolo - *ROMA*
 Civo - *SO*
 Claino con Osteno - *CO*
 Claut - *UD*
 Clauzetto - *UD*
 Clavesana - *PN*
 Claviere - *TO*
 Cles - *TN*
 Cleto - *CS*
 Clivio - *VA*
 Cloz - *TN*
 Clusone - *BG*
 Coassolo Torinese - *TO*
 Coazze - *TO*
 Coazzolo - *AT*
 Coccaglio - *BS*
 Cocconato - *AT*
 Cocquio-Trevisago - *VA*
 Cocullo - *AQ*
 Codevigo - *PD*
 Codevilla - *PV*
 Codigoro - *FE*
 Codognè - *TV*
 Codogno - *MI*
 Codroipo - *UD*
 Codrongianos - *SS*
 Coggiola - *VC*
 Cogllate - *MI*
 Cogne - *AO*
 Cogoleto - *GE*
 Cogollo del Cengio - *VI*
 Cogorno - *GE*
 Colazza - *NO*
 Colbordolo - *PS*
 Colcavagno - *AT*
 Colere - *BG*
 Colfelice - *FR*
 Coli - *PC*
 Colico - *CO*
 Collagna - *RE*
 Collalto Sabino - *RI*
 Collarmente - *AQ*
 Collazzone - *PG*
 Collebeato - *BS*
 Colle Brianza - *CO*
 Collecchio - *PR*
 Collecervino - *PE*
 Colle d'Anchise - *CB*
 Colledara - *TE*
 Colledimacine - *CH*
 Colledimezzo - *CH*
 Colle di Tora - *RI*
 Colle di Val d'Elsa - *SI*
 Colleferro - *ROMA*
 Collegiove - *RI*
 Collegno - *TO*
 Collelongo - *AQ*
 Collepardo - *FR*
 Collepasseo - *LE*
 Collepiastra - *AQ*
 Collettero Castelnuovo - *TO*
 Collettero Giacosa - *TO*
 Collesalvetti - *LI*
 Colle San Magno - *FR*
 Colle Sannita - *BN*
 Collesano - *PA*
 Colle Santa Lucia - *BL*
 Colletorto - *CB*
 Colle Umberto - *TV*
 Collevocchio - *RI*
 Colliano - *SA*
 Colli a Volturno - *CB*
 Colli del Tronto - *AP*
 Colli di Labro - *RI*
 Collinas - *CA*
 Collio - *BS*
 Collobiano - *VC*
 Colloredo di Monte Albano - *UD*
 Colmurano - *MC*

- Colobrarò - *MT*
 Cologna Veneta - *VR*
 Cologne - *BS*
 Cologno al Serio - *BG*
 Colognola ai Colli - *VR*
 Cologno Monzese - *MI*
 Colonna - *ROMA*
 Colonnella - *TE*
 Colonno - *CO*
 Colorina - *SO*
 Colorno - *PR*
 Colosimi - *CS*
 Colturano - *MI*
 Colzate - *BG*
 Comabbio - *VA*
 Comacchio - *FE*
 Comano - *MS*
 Comazzo - *MI*
 Comeglians - *UD*
 Comelico Superiore - *BL*
 Comerio - *VA*
 Comezzano-Cizzago - *BS*
 Comignago - *NO*
 Comiso - *RG*
 Comitini - *AG*
 Comiziano - *NA*
 Commessaggio - *MN*
 Commezzadura - *TN*
 Como - *CO*
 Compiano - *PR*
 Comunanza - *AP*
 Comun Nuovo - *BG*
 Cona - *VE*
 Conca Casale - *CB*
 Conca dei Marini - *SA*
 Conca della Campania - *CE*
 Concemarise - *VR*
 Concei - *TN*
 Concerviano - *RI*
 Concesio - *BS*
 Conco - *VI*
 Concordia Sagitaria - *VE*
 Concordia sulla Secchia - *MO*
 Concorezzo - *MI*
 Condino - *TN*
 Condofuri - *RC*
 Condove - *TO*
 Condrò - *ME*
 Conegliano - *TV*
 Confienza - *PV*
 Configni - *RI*
 Confienti - *CZ*
 Coniolo - *AL*
 Conselice - *RA*
 Conselve - *PD*
 Consiglio di Rumo - *CO*
 Contarina - *RO*
 Contessa Entellina - *PA*
 Contigliano - *RI*
 Contrada - *AV*
 Controguerra - *TE*
 Controne - *SA*
 Contursi - *SA*
 Conversano - *BA*
 Conza della Campania - *AV*
 Conzano - *AL*
 Copertino - *LE*
 Copiano - *PV*
 Copparo - *FE*
 Corana - *PV*
 Corato - *BA*
 Corbara - *SA*
 Corbetta - *MI*
- Corbola - *RO*
 Corchiano - *VT*
 Corciano - *PG*
 Cordenons - *UD*
 Cordignano - *TV*
 Cordovado - *UD*
 Coredo - *TN*
 Coreglia Antelminelli - *LU*
 Coreglia Ligure - *GE*
 Coreno Ausonio - *FR*
 Corfinio - *AQ*
 Cori - *LT*
 Coriano - *FO*
 Corigliano Calabro - *CS*
 Corigliano d'Otranto - *LE*
 Corinaldo - *AN*
 Corio - *TO*
 Corleone - *PA*
 Corleto Monforte - *SA*
 Corleto Perticara - *PZ*
 Cormanò - *MI*
 Cormons - *GO*
 Corna Imagna - *BG*
 Cornale - *PV*
 Cornaredo - *MI*
 Cornate d'Adda - *MI*
 Cornedo all'Isarco - *BZ*
 Cornedo Vicentino - *VI*
 Corneigliano Laudense - *MI*
 Cornelliano d'Alba - *CN*
 Corniglio - *PR*
 Corno di Rosazzo - *UD*
 Corno Giovine - *MI*
 Cornovecchio - *MI*
 Cornuda - *TV*
 Correggio - *RE*
 Correzzana - *MI*
 Correzzola - *PD*
 Corrido - *CO*
 Corridonia - *MC*
 Corropoli - *TE*
 Corsano - *LE*
 Corsico - *MI*
 Corsione - *AT*
 Cortaccia - *BZ*
 Cortale - *CZ*
 Cortandone - *AT*
 Cortanze - *AT*
 Cortazzone - *AT*
 Corte Brugnatella - *PC*
 Corte de' Cortesi con Cignone - *CR*
 Corte de' Frati - *CR*
 Corte Franca - *BS*
 Cortemaggiore - *PC*
 Cortemilia - *CN*
 Corteno Golgi - *BS*
 Cortenova - *CO*
 Cortenuova - *BG*
 Corteolona - *PV*
 Corte Palasio - *MI*
 Cortiglione - *AT*
 Cortina all'Adige - *BZ*
 Cortina d'Ampezzo - *BL*
 Cortino - *TE*
 Cortona - *AR*
 Corvara - *PE*
 Corvara in Badia - *BZ*
 Corvino San Quirico - *PV*
 Corzano - *BS*
 Coseano - *UD*
 Cosenza - *CS*
 Cosio d'Arroscia - *IM*
- Cosio Valtellino - *SO*
 Cosoleto - *RC*
 Cossano Belbo - *CN*
 Cossano Canavese - *TO*
 Cossato - *VC*
 Cosseria - *SV*
 Cossignano - *AP*
 Cossogno - *NO*
 Cossoine - *SS*
 Cossombrato - *AT*
 Costabissara - *VI*
 Costacciaro - *PG*
 Costa de' Nobili - *PV*
 Costa di Rovigo - *RO*
 Costa di Serina - *BG*
 Costa Masnaga - *CO*
 Costa Monticelli - *BG*
 Costanzana - *VC*
 Costarainera - *IM*
 Costa Valle Imagna - *BG*
 Costa Vescovato - *AL*
 Costa Volpino - *BG*
 Costermano - *VR*
 Costigliole d'Asti - *AT*
 Costigliole Saluzzo - *CN*
 Cotignola - *RA*
 Cotronei - *CZ*
 Cottanello - *RI*
 Courmayeur - *AO*
 Covo - *BG*
 Cozzo - *PV*
 Craco - *MT*
 Cràndola - *CO*
 Cravagliana - *VC*
 Cravanzana - *CN*
 Craveglia - *NO*
 Creazzo - *VI*
 Crecchio - *CH*
 Corrido - *CO*
 Credaro - *BG*
 Credera Rubbiano - *CR*
 Crema - *CR*
 Cremella - *CO*
 Cremonaga - *VA*
 Cremeno - *CO*
 Cremlia - *CO*
 Cremolino - *AL*
 Cremona - *CR*
 Cremosano - *CR*
 Crescentino - *VC*
 Crespadoro - *VI*
 Crespano del Grappa - *TV*
 Crespellano - *BO*
 Crespiatica - *MI*
 Crespina - *PI*
 Crespino - *RO*
 Cressa - *NO*
 Crevacuore - *VC*
 Crevalcore - *BO*
 Crevola d'Ossola - *NO*
 Crispano - *NA*
 Crispiano - *TA*
 Crissolo - *CN*
 Crocefieschi - *GE*
 Crocetta del Montello - *TV*
 Crodo - *NO*
 Crognaleto - *TE*
 Cropalati - *CS*
 Cropani - *CZ*
 Crosa - *VC*
 Crosia - *CS*
 Crosio della Valle - *VA*
 Crotone - *CZ*
 Crotta d'Adda - *CR*
- Crova - *VC*
 Croviana - *TN*
 Crucoli - *CZ*
 Cuasso al Monte - *VA*
 Cuccaro Monferrato - *AL*
 Cuccaro Vetere - *SA*
 Cucciago - *CO*
 Cuceglio - *TO*
 Cuggiono - *MI*
 Cuglate Fabbiasco - *VA*
 Cuglieri - *NU*
 Cugnoli - *PE*
 Cumiana - *TO*
 Cumignano sul Naviglio - *CR*
 Cunardo - *VA*
 Cuneo - *CN*
 Cunevo - *TN*
 Cunico - *AT*
 Cuornè - *TO*
 Cupello - *CH*
 Cupra Marittima - *AP*
 Cupramontana - *AN*
 Cura Carpignano - *PV*
 Cureggio - *NO*
 Curiglia con Monteviasco - *VA*
 Curinga - *CZ*
 Curino - *VC*
 Curno - *BG*
 Curon Venosta - *BZ*
 Cursi - *LE*
 Cursolo-Orasso - *NO*
 Curtarolo - *PD*
 Curtatone - *MN*
 Curti - *CE*
 Cusago - *MI*
 Cusano Milanino - *MI*
 Cusano Mutri - *BN*
 Cusino - *CO*
 Cusio - *BG*
 Custonaci - *TP*
 Cutigliano - *PT*
 Cutro - *CZ*
 Cutrofiانو - *LE*
 Cuviglio - *VA*
 Cuvio - *VA*
- D**
- Dalano - *TN*
 Dairago - *MI*
 Dalmine - *BG*
 Dambel - *TN*
 Danta - *BL*
 Daone - *TN*
 Darè - *TN*
 Darfo - *BS*
 Dasà - *CZ*
 Davagna - *GE*
 Daverio - *VA*
 Davoli - *CZ*
 Dazio - *SO*
 Decimomannu - *CA*
 Decimoputzu - *CA*
 Decollatura - *CZ*
 Deگو - *SV*
 Deiva Marina - *SP*
 Delebio - *SO*
 Della - *CL*
 Delianuova - *RC*
 Deliceto - *FG*
 Dello - *BS*

Demonte - CN
Denice - AL
Denno - TN
Dernice - AL
Derovere - CR
Deruta - PG
Dervio - CO
Desana - VC
Desenzano del Garda - BS
Desio - MI
Desulo - NU
Diamante - CS
Diano Arentino - IM
Diano Castello - IM
Diano d'Alba - CN
Diano Marina - IM
Diano San Pietro - IM
Dicomano - FI
Dignano - UD
Dimaro - TN
Dinami - CZ
Dipignano - CS
Diso - LE
Divignano - NO
Dizzasco - CO
Dobbiasco - BZ
Doberdò del Lago - GO
Dogliani - CN
Dogliola - CH
Dogna - UD
Dolcè - VR
Dolceacqua - IM
Dolcedo - IM
Dolegna del Collio - GO
Dollanova - CA
Dolo - VE
Dolzago - CO
Domanico - CS
Domaso - CO
Domegge di Cadore - BL
Domicella - AV
Domodossola - NO
Domus de Maria - CA
Domusnovas - CA
Don - TN
Donada - RO
Donato - VC
Dongo - CO
Donnaz - AO
Donori - CA
Dorgali - NU
Dorio - CO
Dormelletto - NO
Dorno - PV
Dorsino - TN
Dorzano - VC
Dosolo - MN
Dossena - BG
Dosso del Liro - CO
Doues - AO
Dovadola - FO
Dovera - CR
Dozza - BO
Dragoni - CE
Drapia - CZ
Drena - TN
Drenchia - UD
Dresano - MI
Drezzo - CO
Drizzona - CR
Dro - TN
Dronero - CN

Druento - TO
Druogno - NO
Dualchi - NU
Dubino - SO
Dueville - VI
Dugenta - BN
Duino Aurisina - TS
Dumenza - VA
Duno - VA
Durazzano - BN
Duronio - CB
Dusino San Michele - AT

E

Eboli - SA
Edolo - BS
Egna - BZ
Ellice - PE
Elini - NU
Ello - CO
Elva - CN
Emarese - AO
Empoli - FI
Endine Gaiano - BG
Enego - VI
Enemonzo - UD
Enna - EN
Entracque - CN
Entratico - BG
Envie - CN
Episcopia - PZ
Eraclea - VE
Erba - CO
Erbè - VR
Erbezzo - VR
Erbusco - BS
Erchie - BR
Erice - TP
Erli - SV
Erto e Casso - UD
Erve - BG
Esanatoglia - MC
Escalaplano - NU
Escolca - NU
Esine - BS
Esino Lario - CO
Esperia - FR
Esportatu - SS
Este - PD
Esterzili - NU
Etroubles - AO
Eupilio - CO
Exilles - TO

F

Fabbrica Curone - AL
Fabbriche di Vallico - LU
Fabbrico - RE
Fabriano - AN
Fabrica di Roma - VT
Fabrizia - CZ
Fabro - TR
Faedis - UD
Faedo - TN
Faedo Valtellino - SO
Faenza - RA
Faeto - FG

Fagagna - UD
Faggeto Lario - CO
Faggiano - TA
Fagnano Alto - AQ
Fagnano Castello - CS
Fagnano Olona - VA
Falcchio - BN
Fai della Paganella - TN
Falcade - BL
Falconara Albanese - CS
Falconara Marittima - AN
Falcone - ME
Faleria - VT
Falerina - CZ
Falerone - AP
Falmenta - NO
Faloppio - CO
Falvaterra - FR
Falzes - BZ
Fanano - MO
Fanna - UD
Fano - PS
Fano Adriano - TE
Fara Filiorum Petri - CH
Fara Gera d'Adda - BG
Fara in Sabina - RI
Fara Novarese - NO
Fara Olivana con Sola - BG
Fara San Martino - CH
Fara Vicentino - VI
Fardella - PZ
Farigliano - CN
Farindola - PE
Farini d'Olmo - PC
Farnese - VT
Farra d'Alpago - BL
Farra di Soligo - TV
Farra d'Isonzo - GO
Fasano - BR
Fascia - GE
Fauglia - PI
Faule - CN
Favale di Malvaro - GE
Favara - AG
Faver - TN
Favignana - TP
Favria - TO
Feisoglio - CN
Feletto - TO
Fellno - PR
Felitto - SA
Felizzano - AL
Felonica - MN
Feltre - BL
Fenegrò - CO
Fenestrelle - TO
Fenis - AO
Ferentillo - TR
Ferentino - FR
Ferla - SR
Fermignano - PS
Fermo - AP
Ferno - VA
Feroletto Antico - CZ
Feroletto della Chiesa - RC
Ferrandina - MT
Ferrara - FE
Ferrara di Monte Baldo - VR
Ferrazzano - CB
Ferrera di Varese - VA
Ferrera Erbognone - PV
Ferrere - AT

Ferriere - PC
Ferruzzano - RC
Fiamignano - RI
Fiano - TO
Fiano Romano - ROMA
Fiastra - MC
Fiavè - TN
Ficarazzi - PA
Ficarolo - RO
Ficarra - ME
Ficulle - TR
Fidenza - PR
Fiè - BZ
Fiera di Primiero - TN
Fierozzo - TN
Fiesco - CR
Fiesole - FI
Fiesse - BS
Fiesso d'Artico - VE
Fiesso Umbertino - RO
Figino Serenza - CO
Figline Valdarno - FI
Figline Vegliaturo - CS
Figu-Gonnosnò - CA
Filacciano - ROMA
Filadelfia - CZ
Filago - BG
Filandari - CZ
Filattiera - MS
Filetino - FR
Filetto - CH
Fillano - PZ
Filighera - PV
Filignano - CB
Filogaso - CZ
Filottrano - AN
Finale Ligure - SV
Finale Emilia - MO
Fino del Monte - BG
Fino Mornasco - CO
Fiorano al Serio - BG
Fiorano Canavese - TO
Fiorano Modenese - MO
Flordimonte - MC
Fiorenzuola d'Arda - PC
Firenze - FI
Firenzuola - FI
Firmo - CS
Fisciano - SA
Fiuggi - FR
Fiumalbo - MO
Fiumara - RC
Fiumedinisi - ME
Fiumefreddo Bruzio - CS
Fiumefreddo di Sicilia - CT
Fiume Veneto - UD
Fiumicello - UD
Fiuminata - MC
Fivizzano - MS
Flaibano - UD
Flavon - TN
Flero - BS
Floresta - ME
Floridia - SR
Florinas - SS
Flumeri - AV
Fluminimaggiore - CA
Flussio - NU
Fobello - VC
Foggia - FG
Foglianese - BN
Fogliano Redipuglia - GO

- Foglizzo - *TO*
 Foiano della Chiana - *AR*
 Foiano di Val Fortore - *BN*
 Folgaria - *TN*
 Follignano - *AP*
 Folligno - *PG*
 Follina - *TV*
 Follo - *SP*
 Follonica - *GR*
 Fombio - *MI*
 Fondachelli - Fantina - *ME*
 Fondi - *LT*
 Fondo - *TN*
 Fonni - *NU*
 Fontanemore - *AO*
 Fontanafredda - *UD*
 Fontana Liri - *FR*
 Fontanarosa - *AV*
 Fontanelice - *BO*
 Fontanella - *BG*
 Fontanelatto - *PR*
 Fontanelle - *TV*
 Fontaneto d'Agogna - *NO*
 Fontanetto Po - *VC*
 Fontanigorda - *GE*
 Fontanile - *AT*
 Fontaniva - *PD*
 Fonte - *TV*
 Fontecchio - *AQ*
 Fontechiari - *FR*
 Fontegreca - *CE*
 Fonteno - *BG*
 Fontevivo - *PR*
 Fonzo - *BL*
 Foppolo - *BG*
 Forano - *RI*
 Force - *AP*
 Forchia - *BN*
 Fercola - *SO*
 Fordongianus - *CA*
 Forenza - *PZ*
 Foresto Sparso - *BG*
 Forgalia nel Friuli - *UD*
 Forino - *AV*
 Forlò - *NA*
 Forlì - *FO*
 Forlì del Sannio - *CB*
 Forlimpopoli - *FO*
 Formazza - *NO*
 Formello - *ROMA*
 Formia - *LT*
 Formicola - *CE*
 Formigara - *CR*
 Formigine - *MO*
 Formigliana - *VC*
 Formignana - *FE*
 Fornace - *TN*
 Fornelli - *CB*
 Forni Avoltri - *UD*
 Forni di Sopra - *UD*
 Forni di Sotto - *UD*
 Forno Canavese - *TO*
 Forno di Canale - *BL*
 Forno di Zoldo - *BL*
 Fornovo di San Giovanni - *BG*
 Fornovo di Tarò - *PR*
 Forte dei Marmi - *LU*
 Fortezza - *BZ*
 Fortunago - *PV*
 Forza d'Agrò - *ME*
 Fosciandora - *LU*
 Fosdinovo - *MS*
 Fossa - *AQ*
 Fossacesia - *CH*
 Fossalta di Piave - *VE*
 Fossalta di Portogruaro - *VE*
 Fossalto - *CB*
 Fossano - *CN*
 Fossato di Vico - *PG*
 Fossato Serralta - *CZ*
 Fossò - *VE*
 Fossombrone - *PS*
 Foza - *VI*
 Frabosa Soprana - *CN*
 Frabosa Sottana - *CN*
 Fraconalto - *AL*
 Fragnano - *TA*
 Fragneto l'Abate - *BN*
 Fragneto Monforte - *BN*
 Fraîne - *CH*
 Framura - *SP*
 Francavilla al Mare - *CH*
 Francavilla Angitola - *CZ*
 Francavilla Bisio - *AL*
 Francavilla d'Ete - *AP*
 Francavilla di Sicilia - *ME*
 Francavilla Fontana - *BR*
 Francavilla in Sinni - *PZ*
 Francavilla Marittima - *CS*
 Francica - *CZ*
 Francofonte - *SR*
 Francolise - *CE*
 Frascaro - *AL*
 Frascarolo - *PV*
 Frascati - *ROMA*
 Frascineto - *CS*
 Frassilongo - *TN*
 Frassinelle Polesine - *RO*
 Frassinello Monferrato - *AL*
 Frassineto Po - *AL*
 Frassinetto - *TO*
 Frassinò - *CN*
 Frassinoro - *MO*
 Frasso Sabino - *RI*
 Frasso Telesino - *BN*
 Frattamaggiore - *NA*
 Frattaminore - *NA*
 Fratta Polesine - *RO*
 Fratta Todina - *PG*
 Fratte Rosa - *PS*
 Frazzanò - *ME*
 Fregona - *TV*
 Fresagrandinaria - *CH*
 Fresonara - *AL*
 Frigento - *AV*
 Frignano - *CE*
 Frinco - *AT*
 Frisa - *CH*
 Frisanco - *UD*
 Front - *TO*
 Frontino - *PS*
 Frontone - *PS*
 Frosinone - *FR*
 Frosolone - *CB*
 Frossasco - *TO*
 Frugarolo - *AL*
 Fubine - *AL*
 Fucecchio - *FI*
 Fulpiano Valle Imagna - *BG*
 Fumane - *VR*
 Fumone - *FR*
 Funes - *BZ*
 Furci - *CH*
 Furci Siculo - *ME*
 Furnari - *ME*
 Furore - *SA*
 Furtei - *CA*
 Fuscaldo - *CS*
 Fusignano - *RA*
 Fusine - *SO*
 Futani - *SA*
- G**
- Gabbioneta Binanuova - *CR*
 Gabiano - *AL*
 Gabicce Mare - *PS*
 Gaby - *AO*
 Gadesco Pieve Delmona - *CR*
 Gadoni - *NU*
 Gaeta - *LT*
 Gaggi - *ME*
 Gaggiano - *MI*
 Gaggio Montano - *BO*
 Gaglianico - *VC*
 Gagliano Aterno - *AQ*
 Gagliano Castelferrato - *EN*
 Gagliano del Capo - *LE*
 Gagliato - *CZ*
 Gagliole - *MC*
 Gaiarine - *TV*
 Gaiba - *RO*
 Gaiola - *CN*
 Galole in Chianti - *SI*
 Gairo - *NU*
 Gais - *BZ*
 Galati Mamertino - *ME*
 Galatina - *LE*
 Galatone - *LE*
 Galatro - *RC*
 Galbiate - *CO*
 Galeata - *FO*
 Galgagnano - *MI*
 Gallarate - *VA*
 Gallese - *VT*
 Galliate - *NO*
 Galliate Lombardo - *VA*
 Galliaivola - *PV*
 Galliciano - *LU*
 Galliciano nel Lazio - *ROMA*
 Gallicchio - *PZ*
 Galliera - *BO*
 Galliera Veneta - *PD*
 Gallinaro - *FR*
 Gallio - *VI*
 Gallipoli - *LE*
 Gallo - *CE*
 Gallodoro - *ME*
 Galluccio - *CE*
 Galtelli - *NU*
 Galzignano - *PD*
 Gamalero - *AL*
 Gambara - *BS*
 Gambarana - *PV*
 Gambasca - *CN*
 Gambassi - *FI*
 Gambatesa - *CB*
 Gambellara - *VI*
 Gamberale - *CH*
 Gambettola - *FO*
 Gambolò - *PV*
 Gambugliano - *VI*
 Gandellino - *BG*
 Gandino - *BG*
 Gandosso - *BG*
 Gangi - *PA*
 Garaguso - *MT*
 Garbagna - *AL*
 Garbagna Novarese - *NO*
 Garbagnate Milanese - *MI*
 Garbagnate Monastero - *CO*
 Garda - *VR*
 Gardone Riviera - *BS*
 Gardone Val Trompia - *BS*
 Garesio - *CN*
 Gargallo - *NO*
 Gargazzone - *BZ*
 Gargnano - *BS*
 Garlasco - *PV*
 Garlate - *CO*
 Garlenda - *SV*
 Garniga - *TN*
 Garzeno - *CO*
 Garzigliana - *TO*
 Gasperina - *CZ*
 Gassino Torinese - *TO*
 Gattatico - *RE*
 Gatteo - *FO*
 Gattico - *NO*
 Gattinara - *VC*
 Gavardo - *BS*
 Gavazzana - *AL*
 Gavello - *RO*
 Gaverina - *BG*
 Gavi - *AL*
 Gavignano - *ROMA*
 Gavirate - *VA*
 Gavoi - *NU*
 Gavorrano - *GR*
 Gazoldo degli Ippoliti - *MN*
 Gazzada Schianno - *VA*
 Gazzaniga - *BG*
 Gazzo - *PD*
 Gazzola - *PC*
 Gazzo Veronese - *VR*
 Gazzuolo - *MN*
 Gela - *CL*
 Gemmano - *FO*
 Gemona del Friuli - *UD*
 Gemonio - *VA*
 Genazzano - *ROMA*
 Genga - *AN*
 Genivolta - *CR*
 Genola - *CN*
 Genoni - *NU*
 Genova - *GE*
 Genuri - *CA*
 Genzano di Lucania - *PZ*
 Genzano di Roma - *ROMA*
 Genzone - *PV*
 Gerace - *RC*
 Geraci Siculo - *PA*
 Gera Lario - *CO*
 Gerano - *ROMA*
 Gerenzano - *PV*
 Gerenzano - *VA*
 Gersei - *NU*
 Germagnano - *TO*
 Germagno - *NO*
 Germano - *CO*
 Germignaga - *VA*
 Gerocarno - *CZ*
 Gerola Alta - *SO*
 Gerosa - *BG*
 Gerre de' Caprioli - *CR*
 Gesico - *CA*
 Gessate - *MI*
 Gessopalena - *CH*

- Gesturi - *CA*
 Gesualdo - *AV*
 Ghedi - *BS*
 Ghemme - *NO*
 Ghiffa - *NO*
 Ghilarza - *CA*
 Ghisalba - *BG*
 Ghislarengo - *VO*
 Giacciano con Baruchella - *RO*
 Giaglione - *TO*
 Gianico - *BS*
 Giano dell'Umbria - *PG*
 Giano Vetusto - *CE*
 Giardinello - *PA*
 Giardini - *ME*
 Giarole - *AL*
 Giarratana - *RG*
 Giarre - *CT*
 Giave - *SS*
 Giaveno - *TO*
 Giba - *CA*
 Gibellina - *TP*
 Giffenga - *VC*
 Giffone - *RC*
 Giffoni Sei Casali - *SA*
 Giffoni Valle Piana - *SA*
 Gignese - *NO*
 Gignod - *AO*
 Gildone - *CB*
 Gimigliano - *CZ*
 Ginestra degli Schiavoni - *BN*
 Ginosa - *TA*
 Giot - *SA*
 Giola del Marsi - *AQ*
 Giola del Colle - *BA*
 Giola Sannitica - *CE*
 Giola Tauro - *RC*
 Giolosa Ionica - *RC*
 Giolosa Marea - *ME*
 Giove - *TR*
 Giovinazzo - *BA*
 Giovo - *TN*
 Girasole - *NU*
 Girifalco - *CZ*
 Gironico - *CO*
 Gissi - *CH*
 Giuglianello - *LE*
 Giugliano in Campania - *NA*
 Giullana - *PA*
 Giuliano di Roma - *FR*
 Giullano Teatino - *CH*
 Giullianova - *TE*
 Giuncugnano - *LU*
 Giungano - *SA*
 Giurdignano - *LE*
 Giussago - *PV*
 Giussano - *MI*
 Giustenice - *SV*
 Giustino - *TN*
 Giusvalla - *SV*
 Givoletto - *TO*
 Gizzeria - *CZ*
 Glorenza - *BZ*
 Godega di Sant'Urbano - *TV*
 Godiasco - *PV*
 Godrano - *PA*
 Goito - *MN*
 Golasecca - *VA*
 Golferenzo - *PV*
 Gombito - *CR*
 Gonars - *UD*
 Goni - *CA*
 Gonnese - *CA*
 Gonnoscodina - *CA*
 Gonnosfanadiga - *CA*
 Gonnostamatza - *CA*
 Gonzaga - *MN*
 Gordona - *SO*
 Gorga - *ROMA*
 Gorgo al Monticano - *TV*
 Gorgoglione - *MT*
 Gorgonzola - *MI*
 Goriano Sicoli - *AQ*
 Gorizia - *GO*
 Gorlago - *BG*
 Gorla Maggiore - *VA*
 Gorla Minore - *VA*
 Gorle - *BG*
 Gornate-Olona - *VA*
 Gorno - *BG*
 Gorreto - *GE*
 Gorzegno - *CN*
 Gosaldo - *BL*
 Gossolengo - *PC*
 Gottasecca - *CN*
 Gottolengo - *BS*
 Govone - *CN*
 Gozzano - *NO*
 Gradara - *PS*
 Gradisca d'Isonzo - *GO*
 Grado - *GO*
 Gradoli - *VT*
 Graffignana - *MI*
 Graffignano - *VT*
 Graglia - *VC*
 Gragnano - *NA*
 Gragnano Trebbiense - *PC*
 Grammichele - *CT*
 Grana - *AT*
 Granaglione - *BO*
 Granarolo dell'Emilia - *BO*
 Grancona - *VI*
 Grandate - *CO*
 Grandola ed Uniti - *CO*
 Graniti - *ME*
 Granozzo con Monticello - *NO*
 Grantola - *VA*
 Grantorto - *PD*
 Granze - *PD*
 Grassano - *MT*
 Grassobbio - *BG*
 Gratteri - *PA*
 Grauno - *TN*
 Gravedona - *CO*
 Gravellona Lomellina - *PV*
 Gravellona Toce - *NO*
 Gravere - *TO*
 Gravina di Catania - *CT*
 Gravina in Puglia - *BA*
 Grazzanise - *CE*
 Grazzano Badoglio - *AT*
 Greccio - *RI*
 Greci - *AV*
 Greggio - *VC*
 Gremiasco - *AL*
 Gressan - *AO*
 Gressoney La Trinitè - *AO*
 Gressoney Saint Jean - *AO*
 Greve - *FI*
 Grezzago - *MI*
 Grezzana - *VR*
 Griante - *CO*
 Gricignano di Aversa - *CE*
 Grignasco - *NO*
 Grigno - *TN*
 Grimacco - *UD*
 Grimaldi - *CS*
 Grinzane Cavour - *CN*
 Grisignano di Zocco - *VI*
 Grisolia - *CS*
 Grizzana - *BO*
 Grogardo - *AL*
 Gromo - *BG*
 Grondona - *AL*
 Grono - *BG*
 Grontardo - *CR*
 Gropello Cairoli - *PV*
 Gropparello - *PC*
 Groscavallo - *TO*
 Grosio - *SO*
 Grosotto - *SO*
 Grosseto - *GR*
 Grosso - *TO*
 Grottaferrata - *ROMA*
 Grottaglie - *TA*
 Grottaminarda - *AV*
 Grottammare - *AP*
 Grottazzolina - *AP*
 Grotte - *AG*
 Grotte di Castro - *VT*
 Grotteria - *RC*
 Grottole - *MT*
 Grottolella - *AV*
 Gruaro - *VE*
 Grugliasco - *TO*
 Grumello Cremonese ed Uniti - *CR*
 Grumello del Monte - *BG*
 Grumento Nova - *PZ*
 Grumes - *TN*
 Grumo Appula - *BA*
 Grumolo delle Abbadesse - *VI*
 Grumo Nevano - *NA*
 Guagnano - *LE*
 Gualdo - *MC*
 Gualdo Cattaneo - *PG*
 Gualdo Tadino - *PG*
 Gualtieri - *RE*
 Gualtieri Sicaminò - *ME*
 Guamaggiore - *CA*
 Guanzate - *CO*
 Guarcino - *FR*
 Guardabosone - *VC*
 Guardamiglio - *MI*
 Guardavalle - *CZ*
 Guarda Veneta - *RO*
 Guardea - *TR*
 Guardiagrele - *CH*
 Guardiafiera - *CB*
 Guardia Lombardi - *AV*
 Guardia Perticara - *PZ*
 Guardia Piemontese - *CS*
 Guardiaregia - *CB*
 Guardia Sanframondi - *BN*
 Guardistallo - *PI*
 Guardene - *CN*
 Guasila - *CA*
 Guastalla - *RE*
 Guazzora - *AL*
 Gubbio - *PG*
 Gudo Visconti - *MI*
 Guglionesi - *CB*
 Guidizzolo - *MN*
 Guidonia Montecello - *ROMA*
 Guilglia - *MO*
 Guilmi - *CH*
 Gurro - *NO*
 Guspini - *CA*
 Gussago - *BS*
 Gussola - *CR*

H

Hône - *AO*

I

Idro - *BS*
 Iesolo - *VE*
 Iglesias - *CA*
 Igliano - *CN*
 Ilbono - *NU*
 Illasi - *VR*
 Illorai - *SS*
 Imbersago - *CO*
 Imer - *TN*
 Imola - *BO*
 Imperia - *IM*
 Impruneta - *FI*
 Inarzo - *VA*
 Incisa in Val d'Arno - *FI*
 Incisa Scapaccino - *AT*
 Incudine - *BS*
 Induno Olona - *VA*
 Ingria - *TO*
 Intragna - *NO*
 Introbio - *CO*
 Introd - *AO*
 Introdacqua - *AQ*
 Introzze - *CO*
 Inverigo - *CO*
 Inverno - *PV*
 Inverso Pinasca - *TO*
 Inveruno - *MI*
 Inverio - *NO*
 Inzago - *MI*
 Iolanda di Savoia - *FE*
 Ionadi - *CZ*
 Irgoli - *NU*
 Irma - *BS*
 Irsina - *MT*
 Isasca - *CN*
 Isca sullo Ionio - *CZ*
 Ischia - *NA*
 Ischia di Castro - *VT*
 Ischitella - *FG*
 Iseo - *BS*
 Isera - *TN*
 Isernia - *CB*
 Isili - *NU*
 Isnello - *PA*
 Isolabella - *TO*
 Isolabona - *IM*
 Isola d'Asti - *AT*
 Isola del Cantone - *GE*
 Isola del Giglio - *GR*
 Isola del Gran Sasso d'Italia - *TE*
 Isola della Scala - *VR*
 Isola delle Femmine - *PA*
 Isola del Liri - *FR*
 Isola del Piano - *PS*
 Isola di Capo Rizzuto - *CZ*
 Isola di Fondra - *BG*
 Isola Dovarese - *CR*
 Isola Rizza - *VR*

Isola Sant'Antonio - *AL*
 Isolato - *SO*
 Isola Vicentina - *VI*
 Isole Tremiti - *FG*
 Isorella - *BS*
 Ispani - *SA*
 Ispica - *RG*
 Ispra - *VA*
 Issiglio - *TO*
 Issime - *AO*
 Isso - *BG*
 Issogne - *AO*
 Istrana - *TV*
 Itala - *ME*
 Itri - *LT*
 Ittireddu - *SS*
 Ittiri - *SS*
 Ivano-Fracena - *TN*
 Ivrea - *TO*
 Izano - *CR*

J

Jacurso - *CZ*
 Jelsi - *CB*
 Jenne - *ROMA*
 Jerago con Orago - *VA*
 Jerzu - *NU*
 Jesi - *AN*
 Joppolo - *CZ*
 Joppolo Giancaxio - *AG*
 Jovençan - *AO*

L

Labico - *ROMA*
 Labro - *RI*
 La Cassa - *TO*
 Lacchiarella - *MI*
 Lacco Ameno - *NA*
 Lacedonia - *AV*
 Laces - *BZ*
 Laconi - *NU*
 Laerru - *SS*
 Laganadi - *RC*
 Laghi - *VI*
 Laglio - *CO*
 Lagnasco - *CN*
 Lago - *CS*
 Lagonegro - *PZ*
 Lagosanto - *FE*
 Lagundo - *BZ*
 Laigueglia - *SV*
 Lainate - *MI*
 Laino - *CO*
 Laino Borgo - *CS*
 Laino Castello - *CS*
 Laion - *BZ*
 Laives - *BZ*
 Lajatico - *PI*
 Lallio - *BG*
 La Loggia - *TO*
 La Maddalena - *SS*
 Lama dei Peligni - *CH*
 La Magdeleine - *AO*
 Lama Mocogno - *MO*
 Lambrugo - *CO*
 Lamon - *BL*
 La Morra - *CN*

Lampedusa e Linosa - *AG*
 Lamporecchio - *PT*
 Lamporo - *VC*
 Lana - *BZ*
 Lanciano - *CH*
 Landiona - *NO*
 Landriano - *PV*
 Langhirano - *PR*
 Langosco - *PV*
 Lanusei - *NU*
 Lanuvio - *ROMA*
 Lanzada - *SO*
 Lanzo d'Intelvi - *CO*
 Lanzo Torinese - *TO*
 Lapedona - *AP*
 Lapio - *AV*
 Lappano - *CS*
 L'Aquila - *AQ*
 Larciano - *PT*
 Lardaro - *TN*
 Lardirago - *PV*
 Lari - *PI*
 Larino - *CB*
 Lasa - *BZ*
 La Salle - *AO*
 Lascari - *PA*
 Lasino - *TN*
 Lasnigo - *CO*
 La Spezia - *SP*
 Las Plassas - *CA*
 Lastebasse - *VI*
 Lastra a Signa - *FI*
 Latera - *VT*
 Laterina - *AR*
 Laterza - *TA*
 La Thuile - *AO*
 Latiano - *BR*
 Latina - *LT*
 Latisana - *UD*
 Latronico - *PZ*
 Lattarico - *CS*
 Lauco - *UD*
 Laureana Cilento - *SA*
 Laureana di Borrello - *RC*
 Lauregno - *BZ*
 Laurenzana - *PZ*
 Lauria - *PZ*
 Lauriano - *TO*
 Laurino - *SA*
 Laurito - *SA*
 Lauro - *AV*
 Lavagna - *GE*
 Lavagno - *VR*
 La Valle - *BL*
 Lavarone - *TN*
 Lavello - *PZ*
 Lavena-Ponte Tresa - *VA*
 Laveno-Mombello - *VA*
 Lavenone - *BS*
 Laviano - *SA*
 Lavis - *TN*
 Lazise - *VR*
 Lazzate - *MI*
 Lecce - *LE*
 Lecce nei Marsi - *AQ*
 Lecco - *CO*
 Lefte - *BG*
 Leggiuno-Sangiano - *VA*
 Legnago - *VR*
 Legnano - *MI*
 Legnaro - *PD*
 Lei - *NU*

Leini - *TO*
 Leivi - *GE*
 Lemie - *TO*
 Lendinara - *RO*
 Leni - *ME*
 Lenna - *BG*
 Lenno - *CO*
 Leno - *BS*
 Lenola - *LT*
 Lenta - *VC*
 Lentate sul Seveso - *MI*
 Lentella - *CH*
 Lenticai - *BL*
 Lentini - *SR*
 Leonessa - *RI*
 Leonforte - *EN*
 Leporano - *TA*
 Lequile - *LE*
 Lequio Berria - *CN*
 Lequio Tanaro - *CN*
 Lercara Friddi - *PA*
 Lericci - *SP*
 Lerma - *AL*
 Lesa - *NO*
 Lesegno - *CN*
 Lesignano de' Bagni - *PR*
 Lesina - *FG*
 Lesmo - *MI*
 Lessolo - *TO*
 Lessona - *VC*
 Lestizza - *UD*
 Letino - *CE*
 Letojanni - *ME*
 Lettere - *NA*
 Lettomanoppello - *PE*
 Lettopalena - *CH*
 Levanto - *SP*
 Levate - *BG*
 Leverano - *LE*
 Levice - *CN*
 Levico - *TN*
 Levone - *TO*
 Lezzano - *CO*
 Liberi - *CE*
 Librizzi - *ME*
 Licata - *AG*
 Licciana Nardi - *MS*
 Licenza - *ROMA*
 Licodia Eubea - *CT*
 Lierna - *CO*
 Lignana - *VC*
 Ligonchio - *RE*
 Ligosullo - *UD*
 Lillianes - *AO*
 Limana - *BL*
 Limatola - *BN*
 Limbadi - *CZ*
 Limbiate - *MI*
 Limena - *PD*
 Limido Comasco - *CO*
 Limina - *ME*
 Limone Piemonte - *CN*
 Limone sul Garda - *BS*
 Limosano - *CB*
 Linarolo - *PV*
 Linguaglossa - *CT*
 Lioni - *AV*
 Lipari - *ME*
 Lipomo - *CO*
 Lirio - *PV*
 Liscate - *MI*
 Liscia - *CH*
 Lisciano Niccone - *PG*

Lisignago - *TN*
 Lisio - *CN*
 Lissone - *MI*
 Liveri - *NA*
 Livigno - *SO*
 Livinallongo del Col di Lana - *BL*
 Livo - *CO*
 Livo - *TN*
 Livorno - *LI*
 Livorno Ferraris - *VC*
 Livraga - *MI*
 Lizzanello - *LE*
 Lizzano - *TA*
 Lizzano in Belvedere - *BO*
 Loano - *SV*
 Loazzolo - *AT*
 Locana - *TO*
 Locate di Triulzi - *MI*
 Locatello - *BG*
 Locate Varesino - *CO*
 Loceri - *NU*
 Locorotondo - *BA*
 Locri - *RC*
 Loculi - *NU*
 Lodè - *NU*
 Lodi - *MI*
 Lodi Vecchio - *MI*
 Lodrino - *BS*
 Lograto - *BS*
 Loiano - *BO*
 Lomagna - *CO*
 Lomaso - *TN*
 Lomazzo - *CO*
 Lombardore - *TO*
 Lombriasco - *TO*
 Lomello - *PV*
 Lona-Lases - *TN*
 Lonate Ceppino - *VA*
 Lonate Pozzolo - *VA*
 Lonato - *BS*
 Londa - *FI*
 Longano - *CB*
 Longare - *VI*
 Longarone - *BL*
 Longhena - *BS*
 Longi - *ME*
 Longiano - *FO*
 Longobardi - *CS*
 Longobucco - *CS*
 Longone al Segrino - *CO*
 Longone Sabino - *RI*
 Lonigo - *VI*
 Loranzè - *TO*
 Loreggia - *PD*
 Loreglia - *NO*
 Lorenzago di Cadore - *BL*
 Lorenzana - *PI*
 Loreo - *RO*
 Loreto - *AN*
 Loreto Aprutino - *PE*
 Loria - *TV*
 Loro Ciuffenna - *AR*
 Loro Piceno - *MC*
 Lorsche - *GE*
 Losine - *BS*
 Lotzorai - *NU*
 Lovere - *BG*
 Lovero - *SO*
 Lozio - *BS*
 Lozza - *VA*
 Lozzo Atestino - *PD*
 Lozzo di Cadore - *BL*

Lozzolo - *VC*
 Lu - *AL*
 Lubriano - *VT*
 Lucca - *LU*
 Lucca Scula - *AG*
 Lucera - *FG*
 Lucignano - *AR*
 Lucinasco - *IM*
 Lucito - *CB*
 Luco del Marsi - *AQ*
 Lucoli - *AQ*
 Lugagnano Val d'Arda - *PC*
 Lugnacco - *TO*
 Lugnano in Teverina - *TR*
 Lugo - *RA*
 Lugo di Vicenza - *VI*
 Luino - *VA*
 Luisago - *CO*
 Lula - *NU*
 Lumarzo - *GE*
 Lumezzane - *BS*
 Lunamatrona - *CA*
 Lunano - *PS*
 Lungavilla - *PV*
 Lungro - *CS*
 Luogosano - *AV*
 Luogosanto - *SS*
 Lupara - *CB*
 Lurago d'Erba - *CO*
 Lurago Marinone - *CO*
 Lurano - *BG*
 Luras - *SS*
 Lurate Caccivio - *CO*
 Lusciano - *CE*
 Luserna - *TN*
 Luserna San Giovanni - *TO*
 Lusernetta - *TO*
 Lusevera - *UD*
 Lusia - *RO*
 Lusiana - *VI*
 Lusigliè - *TO*
 Luson - *BZ*
 Lustra - *SA*
 Luvinate - *VA*
 Luzzana - *BG*
 Luzzara - *RE*
 Luzzi - *CS*

M

Maccagno - *VA*
 Maccastorna - *MI*
 Macchia d'Isernia - *CB*
 Macchiagodena - *CB*
 Macchia Valfortore - *CB*
 Macello - *TO*
 Macerata - *MC*
 Macerata Campania - *CE*
 Macerata Feltria - *PS*
 Macherio - *MI*
 Macodìo - *BS*
 Macomer - *NU*
 Macra - *CN*
 Macugnaga - *NO*
 Maddaloni - *CE*
 Madignano - *CR*
 Madone - *BG*
 Madonna del Sasso - *NO*
 Maenza - *LT*
 Mafalda - *CB*
 Magasa - *BS*
 Magenta - *MI*

Maggiòra - *NO*
 Maghero - *PV*
 Magione - *PG*
 Magisano - *CZ*
 Magliano Alfieri - *CN*
 Magliano Alpi - *CN*
 Magliano de' Marsi - *AQ*
 Magliano di Tenna - *AP*
 Magliano in Toscana - *GR*
 Magliano Romano - *ROMA*
 Magliano Sabina - *RI*
 Magliano Vetere - *SA*
 Maglie - *LE*
 Magliolo - *SV*
 Maglione - *TO*
 Magnacavallo - *MN*
 Magnago - *MI*
 Magnano - *VC*
 Magnano in Riviera - *UD*
 Magomadas - *NU*
 Magrè all'Adige - *BZ*
 Magreglio - *CO*
 Maida - *CZ*
 Maiera - *CS*
 Maiorano - *CZ*
 Maiolati Spontini - *AN*
 Maiolo - *PS*
 Maiori - *SA*
 Mairago - *MI*
 Mairano - *BS*
 Malissana - *SP*
 Majano - *UD*
 Malagnino - *CR*
 Malalbergo - *BO*
 Malborghetto Valbruna - *UD*
 Malcesine - *VR*
 Malè - *TN*
 Malegno - *BS*
 Maleo - *MI*
 Malesco - *NO*
 Maletto - *CT*
 Malfa - *ME*
 Malgesso - *VA*
 Malgrate - *CO*
 Malito - *CS*
 Mallare - *SV*
 Malles Venosta - *BZ*
 Malnate - *VA*
 Malo - *VI*
 Malonno - *BS*
 Malosco - *TN*
 Maltignano - *AP*
 Malvagna - *ME*
 Malvicino - *AL*
 Malvito - *CS*
 Mammola - *RC*
 Mamoiada - *NU*
 Manciano - *GR*
 Mandanici - *ME*
 Mandas - *CA*
 Mandatoriccio - *CS*
 Mandela - *ROMA*
 Mandello del Lario - *CO*
 Mandello Vitta - *NO*
 Manduria - *TA*
 Manerba del Garda - *BS*
 Manerbio - *BS*
 Manfredonia - *FG*
 Mango - *CN*
 Mangone - *CS*
 Maniago - *UD*
 Manocalzati - *AV*
 Manoppello - *PE*

Mansuè - *TV*
 Manta - *CN*
 Mantello - *SO*
 Mantova - *MN*
 Manzano - *UD*
 Manziana - *ROMA*
 Mapello - *BG*
 Mara - *SS*
 Maracalagonis - *CA*
 Maranello - *MO*
 Marano di Napoli - *NA*
 Marano di Valpolicella - *VR*
 Marano Equo - *ROMA*
 Marano Lagunare - *UD*
 Marano Marchesato - *CS*
 Marano Principato - *CS*
 Marano sul Panaro - *MO*
 Marano Ticino - *NO*
 Marano Vicentino - *VI*
 Maranzana - *AT*
 Maratea - *PZ*
 Marcallo con Casone - *MI*
 Marcaria - *MN*
 Marcedusa - *CZ*
 Marcellina - *ROMA*
 Marcellinara - *CZ*
 Marcetelli - *RI*
 Marcheno - *BS*
 Marchirolo - *VA*
 Marciana - *LI*
 Marciana Marina - *LI*
 Marcianise - *CE*
 Marciano della Chiana - *AR*
 Marciagnago - *PV*
 Marcon - *VE*
 Marebbe - *BZ*
 Marene - *CN*
 Mareno di Piave - *TV*
 Maretino - *TO*
 Maretto - *AT*
 Margarita - *CN*
 Margherita di Savoia - *FG*
 Margno - *CO*
 Mariana Mantovana - *MN*
 Mariano Comense - *CO*
 Mariano del Friuli - *GO*
 Marianopoli - *CL*
 Mariglianella - *NA*
 Marigliano - *NA*
 Marina di Gioiosa Jonica - *RC*
 Marineo - *PA*
 Marino - *ROMA*
 Marlengo - *BZ*
 Marliana - *PT*
 Marmentino - *BS*
 Marmirolo - *MN*
 Marmora - *CN*
 Marnate - *VA*
 Marone - *BS*
 Maropati - *RC*
 Marostica - *VI*
 Marradi - *FI*
 Marrubiu - *CA*
 Marsaglia - *CN*
 Marsala - *TP*
 Marsciano - *PG*
 Marsico Nuovo - *PZ*
 Marsicovetere - *PZ*
 Marta - *VT*
 Martano - *LE*
 Martellago - *VE*
 Martello - *BZ*
 Martignacco - *UD*

Martignana di Po - *CR*
 Martignano - *LE*
 Martina Franca - *TA*
 Martinengo - *BG*
 Martiniana Po - *CN*
 Martirano - *CZ*
 Martirano Lombardo - *CZ*
 Martis - *SS*
 Martone - *RC*
 Marudo - *MI*
 Maruggio - *TA*
 Marzabotto - *BO*
 Marzano - *PV*
 Marzano Appio - *CE*
 Marzano di Nola - *AV*
 Marzi - *CS*
 Marzio - *VA*
 Masate - *MI*
 Mascali - *CT*
 Mascalucia - *CT*
 Maschito - *PZ*
 Masciago Primo - *VA*
 Maser - *TV*
 Masera - *NO*
 Maserada sul Piave - *TV*
 Maserà di Padova - *PD*
 Masi - *PD*
 Masio - *AL*
 Maslianico - *CO*
 Masone - *GE*
 Mason Vicentino - *VI*
 Massa - *MS*
 Massa d'Albe - *AQ*
 Massa e Cozzile - *PT*
 Massa Fermana - *AP*
 Massafiscaglia - *FE*
 Massafra - *TA*
 Massalengo - *MI*
 Massa Lombarda - *RA*
 Massa Lubrense - *NA*
 Massa Marittima - *GR*
 Massa Martana - *PG*
 Massanzago - *PD*
 Massarosa - *LU*
 Massazza - *VC*
 Massello - *TO*
 Masserano - *VC*
 Massignano - *AP*
 Massimeno - *TN*
 Massimino - *SV*
 Massino Visconti - *NO*
 Massioli - *NO*
 Masullas - *CA*
 Matelica - *MC*
 Matera - *MT*
 Mati - *TO*
 Matino - *LE*
 Matrice - *CB*
 Mattie - *TO*
 Mattinata - *FG*
 Mazara del Vallo - *TP*
 Mazzano - *BS*
 Mazzano Romano - *ROMA*
 Mazzarino - *CL*
 Mazzarrà Sant'Andrea - *ME*
 Mazzè - *TO*
 Mazzin - *TN*
 Mazzo di Valtellina - *SO*
 Meana di Susa - *TO*
 Meana Sardo - *NU*
 Meda - *MI*
 Mede - *PV*
 Medea - *GO*

- Medesano - PR
 Medicina - BO
 Mediglia - MI
 Medole - MN
 Medolla - MO
 Meduna di Livenza - TV
 Meduno - UD
 Megliadino San Fidenzio - PD
 Megliadino San Vitale - PD
 Meina - NO
 Mel - BL
 Melara - RO
 Melazzo - AL
 Meldola - FO
 Mele - GE
 Melegnano - MI
 Melendugno - LE
 Meleti - MI
 Melfa - PZ
 Melicuccà - RC
 Melicucco - RC
 Melilli - SR
 Melissa - CZ
 Melissano - LE
 Melito di Napoli - NA
 Melito di Porto Salvo - RC
 Melito Irpino - AV
 Melizzano - BN
 Melle - CN
 Mello - SO
 Melpignano - LE
 Meltina - BZ
 Melzo - MI
 Menaggio - CO
 Menarola - SO
 Menconico - PV
 Mendatica - IM
 Mendicino - CS
 Menfi - AG
 Mentana - ROMA
 Meolo - VE
 Merana - AL
 Merano - BZ
 Merate - CO
 Mercallo - VA
 Mercatello sul Metauro - PS
 Mercatino Conca - PS
 Mercato San Severino - SA
 Mercato Saraceno - FO
 Mercenasco - TO
 Mercogliano - AV
 Mereto di Tomba - UD
 Mergo - AN
 Mergozzo - NO
 Meri - ME
 Merlara - PD
 Merlinò - MI
 Merone - CO
 Mesagne - BR
 Mese - SO
 Mesenzana - VA
 Mesero - MI
 Mesola - FE
 Mesoraca - CZ
 Messina - ME
 Mestrino - PD
 Meta - NA
 Meugliano - TO
 Mezzago - MI
 Mezzana - TN
 Mezzana Bigli - PV
 Mezzana Mortigliengo - VC
 Mezzana Rabattone - PV
 Mezzane di Sotto - VR
 Mezzanego - GE
 Mezzani - PR
 Mezzanino - PV
 Mezzano - TN
 Mezzegra - CO
 Mezenile - TO
 Mezzocorona - TN
 Mezzojuso - PA
 Mezzoldo - BG
 Mezzolombardo - TN
 Mezzomerico - NO
 Miagliano - VC
 Miane - TV
 Miasino - NO
 Miazina - NO
 Micigliano - RI
 Miggiano - LE
 Miglianico - CH
 Migliarino - FE
 Miglierina - CZ
 Miglionico - MT
 Mignanego - GE
 Mignano Monte Lungo - CE
 Milano - MI
 Milazzo - ME
 Milena - CL
 Mileto - CZ
 Milis - CA
 Militello in Val di Catania - CT
 Militello Rosmarino - ME
 Millesimo - SV
 Milo - CT
 Milzano - BS
 Mineo - CT
 Minerbe - VR
 Minerbio - BO
 Minervino di Lecce - LE
 Minervino Murge - BA
 Minori - SA
 Minturno - LT
 Minucciano - LU
 Mioglia - SV
 Mira - VE
 Mirabella Eclano - AV
 Mirabella Imbaccari - CT
 Mirabello Monferrato - AL
 Mirabello Sannitico - CB
 Miradolo Terme - PV
 Miranda - CB
 Mirandola - MO
 Mirano - VE
 Mirto - ME
 Misano Adriatico - FO
 Misano di Gera d'Adda - BG
 Misilmeri - PA
 Misinto - MI
 Missaglia - CO
 Missanello - PZ
 Misterbianco - CT
 Mistretta - ME
 Moasca - AT
 Moconesi - GE
 Modena - MO
 Modica - RG
 Modigliana - FO
 Modolo - NU
 Modugno - BA
 Moena - TN
 Moggio - CO
 Moggio Udinese - UD
 Moglia - MN
 Mogliano - MC
 Mogliano Veneto - TV
 Mogorella - CA
 Mogoro - CA
 Molano - BN
 Moimacco - UD
 Moio Alcantara - ME
 Moio de' Calvi - BG
 Moio della Civitella - SA
 Moiola - CN
 Mola di Bari - BA
 Molare - AL
 Molazzana - LU
 Molfetta - BA
 Molina Aterno - AQ
 Molina di Ledro - TN
 Molinara - BN
 Molinella - BO
 Molini di Trivora - IM
 Molino dei Torti - AL
 Molise - CB
 Molliterno - PZ
 Mollia - VC
 Molochio - RC
 Molteno - CO
 Moltasio - CO
 Molvena - VI
 Molveno - TN
 Mombaldone - AT
 Mombarcaro - CN
 Mombaroccolo - PS
 Mombaruzzo - AT
 Mombasiglio - CN
 Mombello di Torino - TO
 Mombello Monferrato - AL
 Mombercelli - AT
 Momo - NO
 Mompantero - TO
 Mompeo - RI
 Momperone - AL
 Monacillioni - CB
 Monale - AT
 Monasterace - RC
 Monastero Bormida - AT
 Monastero di Lanzo - TO
 Monastero di Vasco - CN
 Monasterolo Casotto - CN
 Monasterolo del Castello - BG
 Monasterolo di Savigliano - CN
 Monastier di Treviso - TV
 Monastir - CA
 Moncalleri - TO
 Moncalvo - AT
 Moncenisio - TO
 Moncestino - AL
 Monchiero - CN
 Monchio delle Corti - PR
 Monclassico - TN
 Moncrivello - VC
 Moncuco Torinese - AT
 Mondaino - FO
 Mondavio - PS
 Mondolfo - PS
 Mondovì - CN
 Mondragone - CE
 Moneglia - GE
 Monesiglio - CN
 Monfalcone - GO
 Monforte d'Alba - CN
 Monforte San Giorgio - ME
 Monfumo - TV
 Mongardino - AT
 Monghidoro - BO
 Mongiana - CZ
 Mongiardino Ligure - AL
 Mongiuffi Melia - ME
 Mongrando - VC
 Mongrassano - CS
 Monguelfo - BZ
 Monguzzo - CO
 Moniga del Garda - BS
 Monleale - AL
 Monno - BS
 Monopoli - BA
 Monreale - PA
 Monrupino - TS
 Monsampietro Morico - AP
 Monsampolo del Tronto - AP
 Monsano - AN
 Monselice - PD
 Monsummano Terme - PT
 Montà - CN
 Montabone - AT
 Montacuto - AL
 Montafia - AT
 Montagano - CB
 Montagna - BZ
 Montagna in Valtellina - SO
 Montagnana - PD
 Montagnareale - ME
 Montagne - TN
 Montaguto - AV
 Montaione - FI
 Montalbano Elicona - ME
 Montalbano Ionico - MT
 Montalcino - SI
 Montaldeo - AL
 Montaldo Bormida - AL
 Montaldo di Mondovì - CN
 Montaldo Roero - CN
 Montaldo Scarampi - AT
 Montaldo Torinese - TO
 Montale - PT
 Montalenghe - TO
 Montalegre - AG
 Montalto delle Marche - AP
 Montalto di Castro - VT
 Montalto Dora - TO
 Montalto Ligure - IM
 Montalto Pavese - PV
 Montalto Uffugo - CS
 Montanaro - TO
 Montanaso Lombardo - MI
 Montanera - CN
 Montano Antilia - SA
 Montano Lucino - CO
 Montappone - AP
 Montaquila - CB
 Montasola - RI
 Montauro - CZ
 Montazzoli - CH
 Monte Argentario - GR
 Montebello della Battaglia - PV
 Montebello di Bertona - PE
 Montebello Ionico - RC
 Montebello Vicentino - VI
 Montebelluna - TV
 Montebruno - GE
 Montebruno - RI
 Montecalvo in Foglia - PS
 Montecalvo Irpino - AV
 Montecalvo Versiggia - PV
 Montecarlo - LU
 Montecarotto - AN

- Montecassiano - MC
 Montecastello - AL
 Monte Castello di Vibio - PG
 Montecastrilli - TR
 Montecatini-Terme - PT
 Montecatini Val di Cecina - PI
 Monte Cavallo - MC
 Montecchia di Crosara - VR
 Montecchio - TR
 Montecchio Emilia - RE
 Montecchio Maggiore - VI
 Montecchio Precalcino - VI
 Monte Cerignone - PS
 Montechiaro d'Acqui - AL
 Montechiaro d'Asti - AT
 Montechiarugolo - PR
 Montecilcardo - PS
 Montecilfone - CB
 Monte Colombo - FO
 Montecompatri - ROMA
 Montecopiolo - PS
 Montecorice - SA
 Montecorvino Pugliano - SA
 Montecorvino Rovella - SA
 Montecosaro - MC
 Monte Cremasco - CR
 Montecrestese - NO
 Montecreto - MO
 Monte di Malo - VI
 Montedinove - AP
 Monte di Procida - NA
 Montedoro - CL
 Montefalcone - AV
 Montefalco - PG
 Montefalcone Appennino - AP
 Montefalcone di Val Fortore - BN
 Montefalcone nel Sannio - CB
 Montefano - MC
 Montefelcino - PS
 Monteferrante - CH
 Montefiascone - VT
 Montefino - TE
 Montefiore Conca - FO
 Montefiore dell'Asso - AP
 Monteflorino - MO
 Monteflavio - ROMA
 Monteforte Cilento - SA
 Monteforte d'Alpone - VR
 Monteforte Irpino - AV
 Montefortino - AP
 Montefranco - TR
 Montefredane - AV
 Montefusco - AV
 Montegabbione - TR
 Montegaldà - VI
 Montegaldella - VI
 Montegallo - AP
 Monte Giberto - AP
 Montegioco - AL
 Montegiordano - CS
 Montegiorgio - AP
 Montegrano - AP
 Montegrifido - FO
 Monte Grimano - PS
 Montegrino-Valtravaglia - VA
 Montegrosso d'Asti - AT
 Montegrosso Pian Latte - IM
 Montegrotto Terme - PD
 Monteiasi - TA
 Monte Isola - BS
 Montelabbate - PS
 Montelanico - ROMA
 Montelapiano - CH
 Monteleone di Fermo - AP
 Monteleone di Puglia - FG
 Monteleone di Spoleto - PG
 Monteleone d'Orvieto - TR
 Monteleone Rocca Doria - SS
 Monteleone Sabino - RI
 Montelepre - PA
 Montelibretti - ROMA
 Montella - AV
 Montelongo - CB
 Montelparo - AP
 Montelupo Albese - CN
 Montelupo Fiorentino - FI
 Montelupone - MC
 Montemaggiore al Metauro - PS
 Montemaggiore Belsito - PA
 Montemagno - AT
 Montemale di Cuneo - CN
 Montemarano - AV
 Montemarciano - AN
 Monte Marengo - BG
 Montemarzino - AL
 Montemesola - TA
 Montemezzo - CO
 Montemignaio - AR
 Montemiletto - AV
 Montemilone - PZ
 Montemitro - CB
 Montemonaco - AP
 Montemurlo - FI
 Montemurro - PZ
 Montenars - UD
 Montenero di Bisaccia - CB
 Montenerodomo - CH
 Montenero Sabino - RI
 Montenero Val Cocchiara - CB
 Monteodorisio - CH
 Montepaone - CZ
 Monteparano - TA
 Monte Porzio - PS
 Monte Porzio Catone - ROMA
 Monteprandone - AP
 Montepulciano - SI
 Monterado - AN
 Monterchi - AR
 Montereale - AQ
 Montereale Valcellina - UD
 Monterenzio - BO
 Monteriggioni - SI
 Monte Rinaldo - AP
 Monte Roberto - AN
 Monteroduni - CB
 Monte Romano - VT
 Monteroni d'Arbia - SI
 Monteroni di Lecce - LE
 Monterosi - VT
 Monterosso al Mare - SP
 Monterosso Almo - RG
 Monterosso Calabro - CZ
 Monterosso Grana - CN
 Monterotondo - ROMA
 Monterubbiano - AP
 Monte San Biagio - LT
 Monte San Giacomo - SA
 Monte San Giovanni Campano - FR
 Monte San Giovanni in Sabina - RI
 Monte San Giusto - MC
 Monte San Martino - MC
 Montesano Salentino - LE
 Montesano sulla Marcellana - SA
 Monte San Pietrangeli - AP
 Monte San Pietro - BO
 Monte San Savino - AR
 Monte Santa Maria Tiberina - PG
 Monte Sant'Angelo - FG
 Monte San Vito - AN
 Montesarchio - BN
 Montescaglioso - MT
 Montescano - PV
 Montescheno - NO
 Montescudaio - PI
 Montescudo - FO
 Montese - MO
 Montesegale - PV
 Montesilvano - PE
 Montespertoli - FI
 Monteu da Po - TO
 Monte Urano - AP
 Monteu Roero - CN
 Monteveggo - AG
 Montevarchi - AR
 Monteveglio - BO
 Monteverde - AV
 Monteverdi Marittimo - PI
 Monteviale - VI
 Monte Vidon Combatte - AP
 Monte Vidon Corrado - AP
 Montezemolo - CN
 Monti - SS
 Montiano - FO
 Monticelli Brusati - BS
 Monticelli di Borgogna - BG
 Monticelli d'Ongina - PG
 Monticelli Pavese - PV
 Monticello - CO
 Monticello Conte Otto - VI
 Monticello d'Alba - CN
 Montichiari - BS
 Monticiano - SI
 Montieri - GR
 Montiglio - AT
 Montignoso - MS
 Montirone - BS
 Montjovet - AO
 Montodine - CR
 Montoggio - GE
 Montone - PG
 Montopoli di Sabina - RI
 Montopoli in Val d'Arno - PI
 Montorfano - CO
 Montorio al Vomano - TE
 Montorio nel Frentani - CB
 Montorio Romano - ROMA
 Montoro Inferiore - AV
 Montoro Superiore - AV
 Montorso Vicentino - VI
 Montottone - AP
 Montresta - NU
 Montù Beccaria - PV
 Monvalle - VA
 Monza - MI
 Monzambano - MN
 Monzuno - BO
 Morano Calabro - CS
 Morano sul Po - AL
 Moransengo - AT
 Moraro - GO
 Morazzone - VA
 Morbegno - SO
 Morbello - AL
 Morciano di Leuca - LE
 Morciano di Romagna - FO
 Morcone - BN
 Mordano - BO
 Morengo - BG
 Mores - SS
 Moresco - AP
 Moretta - CN
 Morfasso - PC
 Morgano - TV
 Morgex - AO
 Morgongiori - UA
 Mori - TN
 Moriago - TV
 Moricone - ROMA
 Morigerati - SA
 Morimondo - MI
 Morino - AQ
 Morlondo Torinese - TO
 Morlupo - ROMA
 Mormanno - CS
 Mornago - VA
 Mornese - AL
 Mornico al Serio - BG
 Mornico Losana - PV
 Morolo - FR
 Morozzo - CN
 Morra De Sanctis - AV
 Morro d'Alba - AN
 Morro d'Oro - TE
 Morrone del Sannio - CB
 Morro Reatino - RI
 Morrovalle - MC
 Morsano al Tagliamento - UD
 Morsasco - AL
 Mortara - PV
 Mortegliano - UD
 Morterone - CO
 Moruzzo - UD
 Moscazzano - CR
 Moschiano - AV
 Mosciano Sant'Angelo - TE
 Moscufo - PE
 Moso in Passiria - BZ
 Mossa - GO
 Mossano - VI
 Mosso Santa Maria - VC
 Motta Baluffi - CR
 Motta Camastra - ME
 Motta d'Afermo - ME
 Motta dei Conti - VC
 Motta di Livenza - TV
 Mottafollone - CS
 Mottalciata - VC
 Motta Montecorvino - FG
 Motta San Giovanni - RC
 Motta Santa Lucia - CZ
 Motta Sant'Anastasia - CT
 Motta Visconti - MI
 Motteggiana - MN
 Mottola - TA
 Mozzagrogna - CH
 Mozzanica - BG
 Mozzate - CO
 Mozzecane - VR
 Mozzo - BG
 Muccia - MC
 Muggia - TS

Muggiò *MI*
 Mugnano del Cardinale - *AV*
 Mugnano di Napoli - *NA*
 Mulazzano - *MI*
 Mulazzo - *MS*
 Mura - *BS*
 Muravera - *CA*
 Murazzano - *CN*
 Murello - *CN*
 Murialdo - *SV*
 Murisengo - *AL*
 Murlo - *SI*
 Muro Leccese - *LE*
 Muro Lucano - *PZ*
 Muros - *SS*
 Muscoline - *BS*
 Musei - *CA*
 Musile di Piave - *VE*
 Musso - *CO*
 Mussolente - *VI*
 Mussomeli - *CL*
 Muzzana del Turignano - *UD*
 Muzzano - *VC*

N

Nago-Tòrbole - *TN*
 Nalles - *BZ*
 Nanno - *TN*
 Nanto - *VI*
 Napoli - *NA*
 Narbolla - *CA*
 Narcao - *CA*
 Nardò - *LE*
 Nardodipace - *CZ*
 Narni - *TR*
 Naro - *AG*
 Narzole - *CN*
 Nasino - *SV*
 Naso - *ME*
 Naturno - *BZ*
 Nave - *BS*
 Nave San Rocco - *TN*
 Navelli - *AQ*
 Naz Sciaives - *BZ*
 Nazzano - *ROMA*
 Ne - *GE*
 Nebbiuno - *NO*
 Negrar - *VR*
 Neirone - *GE*
 Neive - *CN*
 Nembro - *BG*
 Nemi - *ROMA*
 Nemoli - *PZ*
 Neoneli - *CA*
 Nepi - *VT*
 Nereto - *TE*
 Nerola - *ROMA*
 Nervesa della Battaglia - *TV*
 Nerviano - *MI*
 Nespole - *RI*
 Nesso - *CO*
 Netro - *VC*
 Nettuno - *ROMA*
 Neviano - *LE*
 Neviano degli Arduini - *PR*
 Neviglie - *CN*
 Niardo - *BS*
 Nibbiano - *PC*
 Nibbiola - *NO*
 Nibionno - *CO*

Nicastro - *CZ*
 Nichelino - *TO*
 Nicolosi - *CT*
 Nicorvo - *PV*
 Nicosia - *EN*
 Nicotera - *CZ*
 Niella Belbo - *CN*
 Niella Tanaro - *CN*
 Nimis - *UD*
 Niscemi - *CL*
 Nissoria - *EN*
 Nizza di Sicilia - *ME*
 Nizza Monferrato - *AT*
 Noale - *VE*
 Noasca - *TO*
 Nocara - *CS*
 Nocciano - *PE*
 Nocera Inferiore - *SA*
 Nocera Superiore - *SA*
 Nocera Tirinese - *CZ*
 Nocera Umbra - *PG*
 Noceto - *PR*
 Noci - *BA*
 Nociglia - *LE*
 Noepoli - *PZ*
 Nogara - *VR*
 Nogaredo - *TN*
 Nogarole Rocca - *VR*
 Nogarole Vicentino - *VI*
 Noicattaro - *BA*
 Nola - *NA*
 Nole - *TO*
 Noli - *SV*
 Nomaglio - *TO*
 Nomi - *TN*
 Nonantola - *MO*
 None - *TO*
 Nonio - *NO*
 Noragugume - *NU*
 Norbello - *CA*
 Norcia - *PG*
 Norma - *LT*
 Nosate - *MI*
 Notaresco - *TE*
 Noto - *SR*
 Novafeltria - *PS*
 Novaledo - *TN*
 Novalesa - *TO*
 Nova Levante - *BZ*
 Nova Milanese - *MI*
 Nova Ponente - *BZ*
 Novara - *NO*
 Novara di Sicilia - *ME*
 Nova Siri - *MT*
 Novate Mezzola - *SO*
 Novate Milanese - *MI*
 Nove - *VI*
 Novedrate - *CO*
 Novellara - *RE*
 Novello - *CN*
 Noventa di Piave - *VE*
 Noventa Padovana - *PD*
 Noventa Vicentina - *VI*
 Novi di Modena - *MO*
 Noviglio - *MI*
 Novi Ligure - *AL*
 Novi Velia - *SA*
 Novoli - *LE*
 Nucetto - *CN*
 Nughedu di San Nicolò - *SS*
 Nughedu Santa Vittoria - *CA*
 Nule - *SS*
 Nulvi - *SS*

Numana - *AN*
 Nuoro - *NU*
 Nurachi - *CA*
 Nuragus - *NU*
 Nurallao - *NU*
 Nuraminis - *CA*
 Nureci - *CA*
 Nurri - *NU*
 Nus - *AO*
 Nusco - *AV*
 Nuvolento - *BS*
 Nuvolera - *BS*
 Nuxis - *CA*

O

Occhieppo Inferiore - *VC*
 Occhieppo Superiore - *VC*
 Occhiobello - *RO*
 Occimiano - *AL*
 Ocre - *AQ*
 Odalengo Grande - *AL*
 Odalengo Piccolo - *AL*
 Oderzo - *TV*
 Odolo - *BS*
 Ofenà - *AQ*
 Offagna - *AN*
 Offanego - *CR*
 Ofida - *AP*
 Offlaga - *BS*
 Oggebbio - *NO*
 Oggiona con Santo Stefano - *VA*
 Oggiono - *CO*
 Oglanico - *TO*
 Ogliastro Cilento - *SA*
 Olbia - *SS*
 Olcenengo - *VC*
 Oldenico - *VC*
 Oleggio - *NO*
 Oleggio Castello - *NO*
 Olevano di Lomellina - *PV*
 Olevano Romano - *ROMA*
 Olevano sul Tusciano - *SA*
 Olgiate Comasco - *CO*
 Olgiate Molgora - *CO*
 Olgiate Olona - *VA*
 Olginate - *CO*
 Oliena - *NU*
 Olivadi - *CZ*
 Oliva Gessi - *PV*
 Oliveri - *ME*
 Oliveto Citra - *SA*
 Oliveto Lario - *CO*
 Oliveto Lucano - *MT*
 Olivetta San Michele - *IM*
 Olivola - *AL*
 Ollastra Simaxis - *CA*
 Ollolai - *NU*
 Ollomont - *AO*
 Olmedo - *SS*
 Olmeneta - *CR*
 Olmo al Brembo - *BG*
 Olmo Gentile - *AT*
 Oltre il Colle - *BG*
 Oltressenda Alta - *BG*
 Oltrona di San Mamette - *CO*
 Olzai - *NU*
 Ome - *BS*
 Omegna - *NO*
 Omignano - *SA*

Onani - *NU*
 Onano - *VT*
 Oncino - *CN*
 Oneta - *BG*
 Onifai - *NU*
 Oniferi - *NU*
 Onore - *BG*
 Ono San Pietro - *BS*
 Onzo - *SV*
 Opera - *MI*
 Opi - *AQ*
 Oppeano - *VR*
 Oppido Lucano - *PZ*
 Oppido Mamertina - *RC*
 Ora - *BZ*
 Orani - *NU*
 Oratino - *CB*
 Orbassano - *TO*
 Orbetello - *GR*
 Orciano di Pesaro - *PS*
 Orciano Pisano - *PI*
 Orco Feglino - *SV*
 Orero - *GE*
 Orgiano - *VI*
 Orgosolo - *NU*
 Oria - *BR*
 Oricola - *AQ*
 Origgio - *VA*
 Orino - *VA*
 Orio al Serio - *BG*
 Orio Canavese - *TO*
 Orio Litta - *MI*
 Oriolo - *CS*
 Oriolo Romano - *VT*
 Oristano - *CA*
 Ormea - *CN*
 Ormelle - *TV*
 Ornago - *MI*
 Ornavasso - *NO*
 Ornica - *BG*
 Orosel - *NU*
 Orotelli - *NU*
 Orria - *SA*
 Orroli - *NU*
 Orsago - *TV*
 Orsara Bormida - *AL*
 Orsara di Puglia - *FG*
 Orsenigo - *CO*
 Orsogna - *CH*
 Orsomarso - *CS*
 Ortacesus - *CA*
 Orta di Atella - *CE*
 Orta Nova - *FG*
 Orta San Giulio - *NO*
 Orte - *VT*
 Ortelle - *LE*
 Ortezzano - *AP*
 Ortignano Raggiolo - *AR*
 Ortisei - *BZ*
 Ortona - *CH*
 Ortona dei Marsi - *AQ*
 Ortonovo - *SP*
 Ortovero - *SV*
 Ortucchio - *AQ*
 Ortuveri - *NU*
 Orune - *NU*
 Orvieto - *TR*
 Orvinio - *RI*
 Orzinuovi - *BS*
 Orzivecchi - *BS*
 Osasco - *TO*
 Osasio - *TO*
 Oschiri - *SS*

Osidda - *NU*
 Osiglia - *SV*
 Osilo - *SS*
 Osimo - *AN*
 Osini - *NU*
 Osio Sopra - *BG*
 Osio Sotto - *BG*
 Osmate Lentate - *VA*
 Osnago - *CO*
 Osoppo - *UD*
 Ospedaletti - *IM*
 Ospedaletto - *TN*
 Ospedaletto d'Alpinolo - *AV*
 Ospedaletto Euganeo - *PD*
 Ospedaletto Lodigiano - *MI*
 Ospitale di Cadore - *BL*
 Ospitaletto - *BS*
 Ossago Lodigiano - *MI*
 Ossana - *TN*
 Ossi - *SS*
 Ossimo - *BS*
 Ossonina - *MI*
 Ossuccio - *CO*
 Ostana - *CN*
 Ostellato - *FE*
 Ostiano - *CR*
 Ostiglia - *MN*
 Ostra - *AN*
 Ostra Vetere - *AN*
 Ostuni - *BR*
 Otranto - *LE*
 Otricoli - *TR*
 Ottana - *NU*
 Ottati - *SA*
 Ottaviano - *NA*
 Ottiglio - *AL*
 Ottobiano - *PV*
 Ottone - *PC*
 Ovada - *AL*
 Ovaro - *UD*
 Oviglio - *AL*
 Ovindoli - *AQ*
 Ovodda - *NU*
 Oyace - *AO*
 Ozegna - *TO*
 Ozieri - *SS*
 Ozzano dell'Emilia - *BO*
 Ozzano Monferrato - *AL*
 Ozzero - *MI*

P

Pabillonis - *CA*
 Paceco - *TP*
 Pace del Mela - *ME*
 Pacentro - *AQ*
 Pachino - *SR*
 Paciano - *PG*
 Padenghe sul Garda - *BS*
 Padergnone - *TN*
 Paderna - *AL*
 Paderno d'Adda - *CO*
 Paderno del Grappa - *TV*
 Paderno Dugnano - *MI*
 Paderno Franciacorta - *BS*
 Paderno Ponchielli - *CR*
 Padova - *PD*
 Padria - *SS*
 Padula - *SA*
 Paduli - *BN*
 Paesana - *CN*

Paese - *TV*
 Pagani - *SA*
 Paganico Sabino - *RI*
 Pagazzano - *BG*
 Pagliara - *ME*
 Paglieta - *CH*
 Pagnacco - *UD*
 Pagno - *CN*
 Pagnona - *CO*
 Pago del Vallo di Lauro - *AV*
 Pago Veiano - *BN*
 Paisco Loveno - *BS*
 Paitone - *BS*
 Paladina - *BG*
 Palagano - *MO*
 Palagianello - *TA*
 Palagiano - *TA*
 Palagonia - *CT*
 Palaia - *PI*
 Palanzano - *PR*
 Palata - *CB*
 Palazzago - *BG*
 Palazzo Adriano - *PA*
 Palazzo Canavese - *TO*
 Palazzolo Acreide - *SR*
 Palazzolo dello Stella - *UD*
 Palazzolo sull'Oglio - *BS*
 Palazzolo Vercelese - *VC*
 Palazzo Pignano - *CR*
 Palazzo San Gervasio - *PZ*
 Palazuolo sul Senio - *FI*
 Palena - *CH*
 Palermiti - *CZ*
 Palermo - *PA*
 Palestrina - *ROMA*
 Palestro - *PV*
 Paliano - *FR*
 Palizzi - *RC*
 Pallagorio - *CZ*
 Pallanzeno - *NO*
 Pallare - *SV*
 Palma Campania - *NA*
 Palma di Montechiaro - *AG*
 Palmanova - *UD*
 Palmariggi - *LE*
 Palmas Arborea - *CA*
 Palmi - *RC*
 Palmiano - *AP*
 Palmoli - *CH*
 Palo del Colle - *BA*
 Palombara Sabina - *ROMA*
 Palombaro - *CH*
 Palomonte - *SA*
 Palosco - *BG*
 Palù - *TN*
 Palù - *VR*
 Paludi - *CS*
 Paluzza - *UD*
 Pamparato - *CN*
 Pancalleri - *TO*
 Pancarana - *PV*
 Panchià - *TN*
 Pandino - *CR*
 Panettieri - *CS*
 Panicale - *PG*
 Pannarano - *BN*
 Panni - *FG*
 Pannone - *TN*
 Pantelleria - *TP*
 Pantigliate - *MI*
 Paola - *CS*
 Paolisi - *BN*
 Paparella San Marco - *TP*

Papasidero - *CS*
 Papozze - *RO*
 Parabiago - *MI*
 Parabita - *LE*
 Paratico - *BS*
 Parcines - *BZ*
 Parè - *CO*
 Parella - *TO*
 Parenti - *CS*
 Parete - *CE*
 Pareto - *AL*
 Parghelia - *CZ*
 Parlasco - *CO*
 Parma - *PR*
 Parodi Ligure - *AL*
 Paroldo - *CN*
 Parolise - *AV*
 Parona - *PV*
 Parrano - *TR*
 Parre - *BG*
 Partanna - *TP*
 Partinico - *PA*
 Paruzzaro - *NO*
 Parzanica - *BG*
 Pasi di Prato - *UD*
 Pasiano di Pordenone - *UD*
 Paspardo - *BS*
 Passerano Marmorito - *AT*
 Passignano sul Trasimeno - *PG*
 Passirano - *BS*
 Pastena - *FR*
 Pastorano - *CE*
 Pastrengo - *VR*
 Pasturana - *AL*
 Pasturo - *CO*
 Paternò - *CT*
 Paterno Calabro - *CS*
 Paternopoli - *AV*
 Patrica - *FR*
 Pattada - *SS*
 Patti - *ME*
 Patù - *LE*
 Pau - *CA*
 Paularo - *UD*
 Pauli Arborei - *CA*
 Paullatino - *CA*
 Paullo - *MI*
 Paupisi - *BN*
 Pavarolo - *TO*
 Pavia - *PV*
 Pavia di Udine - *UD*
 Pavone Canavese - *TO*
 Pavone del Mella - *BS*
 Pavullo nel Frignano - *MO*
 Pezzano - *RC*
 Peccioli - *PI*
 Pecco - *TO*
 Pecetto di Valenza - *AL*
 Pecetto Torinese - *TO*
 Pecorara - *PC*
 Pedace - *CS*
 Pedara - *CT*
 Pedaso - *AP*
 Pedavena - *BL*
 Pedemonte - *VI*
 Pederagnaga-Oriano - *BS*
 Pederobba - *TV*
 Pedesina - *SO*
 Pedivigliano - *CS*
 Pedrengo - *BG*
 Peglio - *CO*
 Peglio - *PS*

Pegognaga - *MN*
 Peia - *BG*
 Peio - *TN*
 Pelago - *FI*
 Pella - *NO*
 Pellegrino Parmense - *PR*
 Pellozzano - *SA*
 Pello Intelvi - *CO*
 Pellizzano - *TN*
 Pelugo - *TN*
 Penango - *AT*
 Pennabilli - *PS*
 Pennadomo - *CH*
 Penna in Teverina - *TR*
 Pennapiadimonte - *CH*
 Penna San Giovanni - *MC*
 Penna Sant'Andrea - *TE*
 Penne - *PE*
 Pentone - *CZ*
 Perano - *CH*
 Perarolo di Cadore - *BL*
 Perca - *BZ*
 Percelle - *ROMA*
 Perdasefogu - *NU*
 Perdaxius - *CA*
 Perdifumo - *SA*
 Perego - *CO*
 Pereto - *AQ*
 Perfugas - *SS*
 Pergine Valdarno - *AR*
 Pergine Valsugana - *TN*
 Pergola - *PS*
 Perinaldo - *IM*
 Perito - *SA*
 Perledo - *CO*
 Perletto - *CN*
 Perlo - *CN*
 Perloz - *AO*
 Pernumia - *PD*
 Pero - *MI*
 Perosa Argentina - *TO*
 Perosa Canavese - *TO*
 Perrero - *TO*
 Persico Dosimo - *CR*
 Pertengo - *VC*
 Pertica Alta - *BS*
 Pertica Bassa - *BS*
 Pertosa - *SA*
 Pertusio - *TO*
 Perugia - *PG*
 Pesaro - *PS*
 Pescaglia - *LU*
 Pescantina - *VR*
 Pescara - *PE*
 Pescarolo ed Uniti - *CR*
 Pescasseroli - *AQ*
 Pescate - *CO*
 Pesche - *CB*
 Peschici - *FG*
 Peschiera Borromeo - *MI*
 Peschiera del Garda - *VR*
 Pesca - *PT*
 Pescina - *AQ*
 Pescocostanzo - *AQ*
 Pescocolanico - *CB*
 Pescopagano - *PZ*
 Pescopennataro - *CB*
 Pescorecchiano - *RI*
 Pesco Sannita - *BN*
 Pescosansone - *PE*
 Pescosolido - *FR*
 Pessano con Bornago - *MI*
 Pessina Cremonese - *CR*

- Pontey - *AO*
 Ponti - *AL*
 Pontida - *BG*
 Pontinia - *LT*
 Pontinvrea - *SV*
 Pontirolo Nuovo - *BG*
 Ponti sul Mincio - *MN*
 Pontoglio - *BS*
 Pontremoli - *MS*
 Pont Saint Martin - *AO*
 Ponza - *LT*
 Ponzano di Fermo - *AP*
 Ponzano Monferrato - *AL*
 Ponzano Romano - *ROMA*
 Ponzano Veneto - *TV*
 Ponzzone - *AL*
 Popoli - *PE*
 Poppi - *AR*
 Porano - *TR*
 Porcari - *LU*
 Porcia - *UD*
 Pordenone - *UD*
 Porlezza - *CO*
 Pornassio - *IM*
 Porpetto - *UD*
 Porretta Terme - *BO*
 Portacomaro - *AT*
 Portalbera - *PV*
 Porte - *TO*
 Portici - *NA*
 Portico di Caserta - *CE*
 Portico e San Benedetto - *FO*
 Portigliola - *RC*
 Porto Azzurro - *LI*
 Portobuffolè - *TV*
 Portocannone - *CB*
 Porto Ceresio - *VA*
 Porto Empedocle - *AG*
 Portoferraio - *LI*
 Portofino - *GE*
 Portogruaro - *VE*
 Portomaggiore - *FE*
 Porto Mantovano - *MN*
 Porto Recanati - *MC*
 Porto San Giorgio - *AP*
 Porto Sant'Elpidio - *AP*
 Portoseuso - *CA*
 Porto Tolle - *RO*
 Porto Torres - *SS*
 Porto Valtravaglia - *VA*
 Portovenere - *SP*
 Portula - *VC*
 Posada - *NU*
 Posina - *VI*
 Positano - *SA*
 Possagno - *TV*
 Posta - *RI*
 Posta Fibreno - *FR*
 Postal - *BZ*
 Postalesio - *SO*
 Postiglione - *SA*
 Postua - *VC*
 Potenza - *PZ*
 Potenza Picena - *MC*
 Pove del Grappa - *VI*
 Povegliano - *TV*
 Povegliano Veronese - *VR*
 Poviglio - *RE*
 Povoletto - *UD*
 Pozza di Fassa - *TN*
 Pozzaglia Sabino - *RI*
 Pozzaglio ed Uniti - *CR*
 Pozzallo - *RG*
 Pozzilli - *CB*
 Pozzo d'Adda - *MI*
 Pozzolengo - *BS*
 Pozzoleone - *VI*
 Pozzol Groppo - *AL*
 Pozzolo Formigaro - *AL*
 Pozzomaggiore - *SS*
 Pozzonovo - *PD*
 Pozzuoli - *NA*
 Pozzuolo del Friuli - *UD*
 Pozzuolo Martesana - *MI*
 Pradalunga - *BG*
 Pradamano - *UD*
 Pradives - *CN*
 Pragelato - *TO*
 Praia a Mare - *CS*
 Praiano - *SA*
 Pralboino - *BS*
 Prali - *TO*
 Pralormo - *TO*
 Pralungo - *VC*
 Pramaggiore - *VE*
 Pramollo - *TO*
 Prarolo - *VC*
 Prasco - *AL*
 Prascorsano - *TO*
 Praso - *TN*
 Prata Camportaccio - *SO*
 Prata d'Ansidonia - *AQ*
 Prata di Pordenone - *UD*
 Prata di Principato Ultra - *AV*
 Prata Sannita - *CE*
 Pratella - *CE*
 Pratiglione - *TO*
 Prato - *FI*
 Prato allo Stelvio - *BZ*
 Prato Carnico - *UD*
 Pratola Peligna - *AQ*
 Pratola Serra - *AV*
 Prato Sesia - *NO*
 Pratovecchio - *AR*
 Pravidomini - *UD*
 Pray - *VC*
 Prazzo - *CN*
 Precentice - *UD*
 Preci - *PG*
 Predappio - *FO*
 Predazzo - *TN*
 Predoi - *BZ*
 Predore - *BG*
 Predosa - *AL*
 Preganziol - *TV*
 Pregnana Milanese - *MI*
 Prelà - *IM*
 Premana - *CO*
 Premariacco - *UD*
 Premeno - *NO*
 Premia - *NO*
 Premilcuore - *FO*
 Premolo - *BG*
 Premosello - *NO*
 Preone - *UD*
 Preore - *TN*
 Prepotto - *UD*
 Pré Saint Didier - *AO*
 Preseglie - *BS*
 Presenzano - *CE*
 Presezzo - *BG*
 Presicce - *LE*
 Pressana - *VR*
 Prestine - *BS*
 Pretoro - *CH*
 Prevalle - *BS*
 Prezza - *AQ*
 Prezzo - *TN*
 Priero - *CN*
 Prignano Cilento - *SA*
 Prignano sulla Secchia - *MO*
 Primaluna - *CO*
 Priocca - *CN*
 Priola - *CN*
 Priverno - *LT*
 Prizzi - *PA*
 Proceno - *VT*
 Procida - *NA*
 Propata - *GE*
 Proserpio - *CO*
 Prossedi - *LT*
 Provaglio d'Isèo - *BS*
 Provaglio Val Sabbia - *BS*
 Proves - *BZ*
 Providenti - *CB*
 Prunetto - *CN*
 Puegnago - *BS*
 Puglianello - *BN*
 Pula - *CA*
 Pulfero - *UD*
 Pulsano - *TA*
 Pumenengo - *BG*
 Puos d'Alpago - *BL*
 Pusiano - *CO*
 Putifigari - *SS*
 Putignano - *BA*
 Quadrelle - *AV*
 Quadri - *CH*
 Quagliuzzo - *TO*
 Qualiano - *NA*
 Quaranti - *AT*
 Quaregna - *VC*
 Quargnento - *AL*
 Quarna Sopra - *NO*
 Quarna Sotto - *NO*
 Quarona - *VC*
 Quart - *AO*
 Quarto - *NA*
 Quarto d'Altino - *VE*
 Quartu Sant'Elena - *CA*
 Quassolo - *TO*
 Quattordio - *AL*
 Quattro Castella - *RE*
 Quero - *BL*
 Quiliano - *SV*
 Quincinetto - *TO*
 Quindici - *AV*
 Quingentole - *MN*
 Quintano - *CR*
 Quinto di Treviso - *TV*
 Quinto Vercellese - *VC*
 Quinto Vicentino - *VI*
 Quinzano d'Oglio - *BS*
 Quistello - *MN*
 Quittengo - *VC*
 Racconigi - *CN*
 Raccuja - *ME*
 Racines - *BZ*
 Radda in Chianti - *SI*
 Raddusa - *CT*
 Radicofani - *SI*
 Radicondoli - *SI*
 Raffadali - *AG*
 Ragogna - *UD*
 Ragoli - *TN*
 Ragusa - *RG*
 Raiano - *AQ*
 Ramacca - *CT*
 Ramseto - *RE*
 Ramponio Verna - *CO*
 Rancio Valcuvia - *VA*
 Ranco - *VA*
 Randazzo - *CT*
 Ranica - *BG*
 Ranzanico - *BG*
 Ranzo - *IM*
 Rapagnano - *AP*
 Rapallo - *GE*
 Rapino - *CH*
 Rapolano Terme - *SI*
 Rapolla - *PZ*
 Rapone - *PZ*
 Rassa - *VC*
 Rasun Anterselva - *BZ*
 Rasura - *SO*
 Ravanusa - *AG*
 Ravarino - *MO*
 Ravascello - *UD*
 Ravello - *SA*
 Ravenna - *RA*
 Raveo - *UD*
 Raviscanina - *CE*
 Re - *NO*
 Rea - *PV*
 Realmonte - *AG*
 Reana del Roiale - *UD*
 Reano - *TO*
 Recale - *CE*
 Recanati - *MC*
 Recco - *GE*
 Recetto - *NO*
 Recoaro Terme - *VI*
 Redavalle - *PV*
 Redondesco - *MN*
 Refrancore - *AT*
 Refrontolo - *TV*
 Regalbuto - *EN*
 Reggello - *FI*
 Reggio di Calabria - *RC*
 Reggiolo - *RE*
 Reggio nell'Emilia - *RE*
 Reino - *BN*
 Reitano - *ME*
 Remanzacco - *UD*
 Remedello - *BS*
 Renate - *MI*
 Rende - *CS*
 Renon - *BZ*
 Resana - *TV*
 Rescaldina - *MI*
 Resia - *UD*
 Resina - *NA*
 Resiutta - *UD*
 Resuttano - *CL*
 Retorbido - *PV*
 Revello - *CN*
 Revere - *MN*
 Revigliasco d'Asti - *AT*

- Revine Lago - *TV*
 Revò - *TN*
 Rezzago - *CO*
 Rezzato - *BS*
 Rezzo - *IM*
 Rezzoaglio - *GE*
 Rhème Notre Dame - *AO*
 Rhème Saint Georges - *AO*
 Rho - *MI*
 Riace - *RC*
 Rialto - *SV*
 Riano - *ROMA*
 Riardo - *CE*
 Ribera - *AG*
 Ribordone - *TO*
 Ricadi - *CZ*
 Ricaldone - *AL*
 Riccia - *CB*
 Riccione - *FO*
 Riccò del Golfo di Spezia - *SP*
 Ricengo - *CR*
 Ricigliano - *SA*
 Riese Pio X - *TV*
 Riesi - *CL*
 Rieti - *RI*
 Rifiano - *BZ*
 Rifreddo - *CN*
 Rignano Flaminio - *ROMA*
 Rignano Garganico - *FG*
 Rignano sull'Arno - *FI*
 Rigolato - *UD*
 Rima San Giuseppe - *VC*
 Rimasco - *VC*
 Rimella - *VC*
 Rimini - *FO*
 Rio di Pusteria - *BZ*
 Riofreddo - *ROMA*
 Riola Sardo - *CA*
 Riolo Terme - *RA*
 Riolutato - *MO*
 Riomaggiore - *SP*
 Rio Marina - *LI*
 Rio nell'Elba - *LI*
 Rionero in Vulture - *PZ*
 Rionero Sannitico - *CB*
 Rio Saliceto - *RE*
 Ripabottoni - *CB*
 Ripacandida - *PZ*
 Ripalimosano - *CB*
 Ripalta Arpina - *CR*
 Ripalta Cremasca - *CR*
 Ripalta Guerina - *CR*
 Riparbella - *PI*
 Ripa Teatina - *CH*
 Ripatransone - *AP*
 Ripe - *AN*
 Ripe San Ginesio - *MC*
 Ripi - *FR*
 Riposto - *CT*
 Rittana - *CN*
 Riva - *TN*
 Riva di Solto - *BG*
 Rivalba - *TO*
 Riva Ligure - *IM*
 Rivalta Bormida - *AL*
 Rivalta di Torino - *TO*
 Rivamonte - *BL*
 Rivanazzano - *PV*
 Riva presso Chieri - *TO*
 Rivara - *TO*
 Rivarolo Canavese - *TO*
 Rivarolo del Re ed Uniti - *CR*
 Rivarolo Mantovano - *MN*
 Rivarone - *AL*
 Rivarossa - *TO*
 Riva Valdobbia - *VC*
 Rive - *VC*
 Rive d'Arcano - *UD*
 Rivello - *PZ*
 Rivergaro - *PC*
 Riviera d'Adda - *BG*
 Rivignano - *UD*
 Rivisondoli - *AQ*
 Rivodutri - *RI*
 Rivoli - *TO*
 Rivoli Veronese - *VR*
 Rivolta d'Adda - *CR*
 Rizziconi - *RC*
 Roana - *VI*
 Roaschia - *CN*
 Roascio - *CN*
 Roasio - *VC*
 Roatto - *AT*
 Robassomero - *TO*
 Robbiate - *CO*
 Robbio - *PV*
 Robecchetto con Induno - *MI*
 Robecco d'Oglio - *CR*
 Robecco Pavese - *PV*
 Robecco sul Naviglio - *MI*
 Robella - *AT*
 Robilante - *CN*
 Roburent - *CN*
 Rocabascera - *AV*
 Rocca Bernarda - *CZ*
 Rocca Bianca - *PR*
 Roccabruna - *CN*
 Rocca Canavese - *TO*
 Rocca Canterano - *ROMA*
 Roccacale - *AQ*
 Rocca Cigliè - *CN*
 Rocca d'Arazzo - *AT*
 Rocca d'Arce - *FR*
 Roccadaspide - *SA*
 Rocca de' Baldi - *CN*
 Rocca de' Giorgi - *PV*
 Rocca d'Evandro - *CE*
 Rocca di Botte - *AQ*
 Rocca di Cambio - *AQ*
 Rocca di Cave - *ROMA*
 Rocca di Mezzo - *AQ*
 Rocca di Neto - *CZ*
 Rocca di Papa - *ROMA*
 Roccafortina - *ME*
 Roccafluvione - *AP*
 Roccaforte del Greco - *RC*
 Roccaforte Ligure - *AL*
 Roccaforte Mondovì - *CN*
 Roccaforzata - *TA*
 Roccafranca - *BS*
 Roccagiovine - *ROMA*
 Roccagloriosa - *SA*
 Roccagorga - *LT*
 Rocca Grimalda - *AL*
 Rocca Imperiale - *CS*
 Roccalbegna - *GR*
 Roccalumera - *ME*
 Roccamandolfi - *CB*
 Rocca Massima - *LT*
 Roccamena - *PA*
 Roccamonfina - *CE*
 Roccamontepiano - *CH*
 Roccamorice - *PE*
 Roccanova - *PZ*
 Roccantica - *RI*
 Roccapalumba - *PA*
 Rocca Pia - *AQ*
 Roccapiemonte - *SA*
 Rocca Pietore - *BL*
 Rocca Priora - *ROMA*
 Roccarainola - *NA*
 Roccaraso - *AQ*
 Roccaromana - *CE*
 Rocca San Casciano - *FO*
 Rocca San Felice - *AV*
 Rocca San Giovanni - *CH*
 Rocca Santa Maria - *TE*
 Rocca Santo Stefano - *ROMA*
 Roccasecchia - *FR*
 Roccasecca dei Volsci - *LT*
 Roccasicura - *CB*
 Rocca Sinibalda - *RI*
 Roccasparvera - *CN*
 Roccaspinalveti - *CH*
 Roccastrada - *GR*
 Rocca Susella - *PV*
 Roccavaldina - *ME*
 Roccaverano - *AT*
 Roccavignale - *SV*
 Roccavione - *CN*
 Roccavivara - *CB*
 Roccella Ionica - *RC*
 Roccella Valdemone - *ME*
 Rocchetta a Volturno - *CB*
 Rocchetta Belbo - *CN*
 Rocchetta di Vara - *SP*
 Rocchetta e Croce - *CE*
 Rocchetta Ligure - *AL*
 Rocchetta Nervina - *IM*
 Rocchetta Palafea - *AT*
 Rocchetta Sant'Antonio - *FG*
 Rocchetta Tanaro - *AT*
 Rodano - *MI*
 Roddi - *CN*
 Roddino - *CN*
 Rodello - *CN*
 Rodengo - *BZ*
 Rodengo-Salano - *BS*
 Rodero - *CO*
 Rodi Garganico - *FG*
 Rodigo - *MN*
 Rodi Milici - *ME*
 Roè Volciano - *BS*
 Ro Ferrarese - *FE*
 Rofrano - *SA*
 Rogeno - *CO*
 Roggiano Gravina - *CS*
 Roghudi - *RC*
 Rogliano - *CS*
 Rognano - *PV*
 Rogno - *BG*
 Rogolo - *SO*
 Roiate - *ROMA*
 Roio del Sangro - *CH*
 Roisan - *AO*
 Roletto - *TO*
 Rolo - *RE*
 Roma - *ROMA*
 Romagnano al Monte - *SA*
 Romagnano Sesia - *NO*
 Romagnese - *PV*
 Romallo - *TN*
 Romana - *SS*
 Romanengo - *CR*
 Romano Canavese - *TO*
 Romano d'Ezzelino - *VI*
 Romano di Lombardia - *BG*
 Romans d'Isonzo - *GO*
 Rombiolo - *CZ*
 Romeno - *TN*
 Romentino - *NO*
 Rometta - *ME*
 Ronago - *CO*
 Roncà - *VR*
 Roncade - *TV*
 Roncadelle - *BS*
 Roncaro - *PV*
 Roncegno - *TN*
 Roncello - *MI*
 Ronchi Valsugana - *TN*
 Ronchi dei Legionari - *GO*
 Ronchis - *UD*
 Ronciglione - *VT*
 Ronco all'Adige - *VR*
 Roncobello - *BG*
 Ronco Biellese - *VC*
 Ronco Briantino - *MI*
 Ronco Canavese - *TO*
 Roncoferraro - *MN*
 Roncofreddo - *FO*
 Roncola - *BG*
 Roncone - *TN*
 Ronco Scrivia - *GE*
 Rondanina - *GE*
 Rondissone - *TO*
 Ronsecco - *VC*
 Ronzone - *TN*
 Roppolo - *VC*
 Rorà - *TO*
 Roreto Chisone - *TO*
 Rosà - *VI*
 Rosarno - *RC*
 Rosasco - *PV*
 Rosate - *MI*
 Rosazza - *VC*
 Rosciano - *PE*
 Roscigno - *SA*
 Rose - *CS*
 Rosello - *CH*
 Roseto degli Abruzzi - *TE*
 Roseto Valfortore - *FG*
 Rosignano Marittimo - *LI*
 Rosignano Monferrato - *AL*
 Rosito Capo Spulico - *CS*
 Rosolina - *RO*
 Rosolini - *SR*
 Rosora - *AN*
 Rossa - *VC*
 Rossana - *CO*
 Rossano - *CS*
 Rossano Veneto - *VI*
 Rossiglione - *GE*
 Rosta - *TO*
 Rota d'Imagna - *BG*
 Rota Greca - *CS*
 Rotella - *AP*
 Rotello - *CB*
 Rotonda - *PZ*
 Rotondella - *MT*
 Rotondi - *AV*
 Rottofreno - *PC*
 Rotzo - *VI*
 Rovagnate - *CO*
 Rovasenda - *VC*
 Rovato - *BS*
 Rovegno - *GE*
 Rovellasca - *CO*
 Rovello Porro - *CO*
 Roverbella - *MN*
 Roverchiara - *VR*

Roverè della Luna - *TN*
 Roveredo di Guà - *VR*
 Roveredo in Piano - *UD*
 Rovereto - *TN*
 Roverè Veronese - *VR*
 Rovescala - *PV*
 Rovetta - *BG*
 Roviano - *ROMA*
 Rovigo - *RO*
 Rovito - *CS*
 Rovolon - *PD*
 Rozzano - *MI*
 Rubano - *PD*
 Rubiana - *TO*
 Rubiera - *RE*
 Ruda - *UD*
 Rudiano - *BS*
 Rueglio - *TO*
 Ruffano - *LE*
 Ruffa - *CN*
 Ruffrè - *TN*
 Rufina - *FI*
 Ruinas - *CA*
 Ruino - *PV*
 Rumo - *TN*
 Ruoti - *PZ*
 Russi - *RA*
 Rutigliano - *BA*
 Rutino - *SA*
 Ruviano - *CE*
 Ruvo del Monte - *PZ*
 Ruvo di Puglia - *BA*

S

Sabaudia - *LT*
 Sabbia - *VC*
 Sabbio Chiese - *BS*
 Sabbioneta - *MN*
 Sacco - *SA*
 Saccolongo - *PD*
 Sacile - *UD*
 Sacrofano - *ROMA*
 Sadali - *NU*
 Sagama - *NU*
 Sagliano Micca - *VC*
 Sagrado - *GO*
 Sagron Mis - *TN*
 Saint Cristophe - *AO*
 Saint Denis - *AO*
 Saint Marcel - *AO*
 Saint Nicolas - *AO*
 Saint Oyen - *AO*
 Saint Pierre - *AO*
 Saint Rhémy - *AO*
 Saint Vincent - *AO*
 Sala Baganza - *PR*
 Sala Biellese - *VC*
 Sala Bolognese - *BO*
 Sala Comacina - *CO*
 Sala Consilina - *SA*
 Sala Monferrato - *AL*
 Salandra - *MT*
 Salaparuta - *TP*
 Salara - *RO*
 Salasco - *VC*
 Salassa - *TO*
 Salbertrand - *TO*
 Salcedo - *VI*
 Salcito - *CB*

Sale - *AL*
 Sale delle Langhe - *CN*
 Sale Marasino - *BS*
 Salemi - *TP*
 Salento - *SA*
 Salerano Canavese - *TO*
 Salerano sul Lambro - *MI*
 Salerno - *SA*
 Sale San Giovanni - *CN*
 Saletto - *PD*
 Salgareda - *TV*
 Salice Salentino - *LE*
 Saliceto - *CN*
 Salisano - *RI*
 Salì Vercellese - *VC*
 Salizzole - *VR*
 Salle - *PE*
 Salmour - *CN*
 Salò - *BS*
 Salerno - *BZ*
 Salsomaggiore Terme - *PR*
 Saltara - *PS*
 Saltrio - *VA*
 Saludecio - *FO*
 Saluggia - *VC*
 Salussola - *VC*
 Saluzzo - *CN*
 Salve - *LE*
 Salvirola - *CR*
 Salvitelle - *SA*
 Salza di Pinerolo - *TO*
 Salza Irpina - *AV*
 Salzano - *VE*
 Samarate - *VA*
 Samassi - *CA*
 Samatzai - *CA*
 Samblase - *CZ*
 Sambuca di Sicilia - *AG*
 Sambuca Pistoiese - *PT*
 Sambuci - *ROMA*
 Sambuco - *CN*
 Sammichele di Bari - *BA*
 Samo - *RC*
 Samolaco - *SO*
 Samone - *TO*
 Samone - *TN*
 Sampeyre - *CN*
 Samugheo - *CA*
 Sanarica - *LE*
 San Bartolomeo del Cervo - *IM*
 San Bartolomeo in Galdo - *BN*
 San Bartolomeo Val Cavargna - *CO*
 San Basile - *CS*
 San Basilio - *CA*
 San Bassano - *CR*
 San Bellino - *RO*
 San Benedetto Belbo - *CN*
 San Benedetto del Marsi - *AQ*
 San Benedetto del Tronto - *AP*
 San Benedetto in Perillis - *AQ*
 San Benedetto Po - *MN*
 San Benedetto Ullano - *CS*
 San Benedetto Val di Sambro - *BO*
 San Benigno Canavese - *TO*
 San Bernardino Verbano - *NO*
 San Biagio della Cima - *IM*
 San Biagio di Callalta - *TV*
 San Biagio Platani - *AG*

San Biagio Saracinisco - *FR*
 San Biase - *CB*
 San Bonifacio - *VR*
 San Buono - *CH*
 San Calogero - *CZ*
 San Candido - *BZ*
 San Canzian d'Isonzo - *GO*
 San Carlo Canavese - *TO*
 San Casciano dei Bagni - *SI*
 San Casciano in Val di Pesa - *FI*
 San Cataldo - *CL*
 San Cesario di Lecce - *LE*
 San Cesario sul Panaro - *MO*
 San Chirico Nuovo - *PZ*
 San Chirico Raparo - *PZ*
 San Cipirello - *PA*
 San Cipriano d'Aversa - *CE*
 San Cipriano Picentino - *SA*
 San Cipriano Po - *PV*
 San Clemente - *FO*
 San Colombano al Lambro - *MI*
 San Colombano Belmonte - *TO*
 San Colombano Certenoli - *GE*
 San Cono - *CT*
 San Cosmo Albanese - *CS*
 San Costantino Albanese - *PZ*
 San Costantino Calabro - *CZ*
 San Costanzo - *PS*
 San Cristoforo - *AL*
 San Damiano al Colle - *PV*
 San Damiano d'Asti - *AT*
 San Damiano Macra - *CN*
 San Daniele del Friuli - *UD*
 San Daniele Po - *CR*
 San Demetrio Corone - *CS*
 San Demetrio ne' Vestini - *AQ*
 San Didero - *TO*
 Sandigliano - *VC*
 San Donaci - *BR*
 San Donà di Piave - *VE*
 San Donato di Lecce - *LE*
 San Donato di Ninea - *CS*
 San Donato Milanese - *MI*
 San Donato Val di Comino - *FR*
 San Dorligo della Valle - *TS*
 Sandrigo - *VI*
 San Fedele Intelvi - *CO*
 San Fele - *PZ*
 San Felice - *BZ*
 San Felice a Cancellò - *CE*
 San Felice Circeo - *LT*
 San Felice del Benaco - *BS*
 San Felice del Molise - *CB*
 San Felice sul Panaro - *MO*
 San Ferdinando di Puglia - *FG*
 San Fermo della Battaglia - *CO*
 San Fli - *CS*
 San Filippo del Mela - *ME*
 San Fior - *TV*
 San Fiorano - *MI*
 San Floriano del Collio - *GO*
 San Floro - *CZ*
 San Francesco al Campo - *TO*
 San Fratello - *ME*
 Sanfrè - *CN*
 Sanfront - *CN*

Sangano - *TO*
 San Gavino Monreale - *CA*
 San Gemini - *TR*
 San Genesio Atesino - *BZ*
 San Genesio ed Uniti - *PV*
 San Gennaro Vesuviano - *NA*
 San Germano Chivone - *TO*
 San Germano dei Berici - *VI*
 San Germano Vercellese - *VC*
 San Gervasio Bresciano - *BS*
 San Giacomo degli Schiavoni - *CB*
 San Giacomo delle Segnate - *MN*
 San Giacomo Filippo - *SO*
 San Gillio - *TO*
 San Gimignano - *SI*
 San Ginesio - *MC*
 Sanginetto - *CS*
 San Giorgio a Cremano - *NA*
 San Giorgio Albanese - *CS*
 San Giorgio a Liri - *FR*
 San Giorgio Canavese - *TO*
 San Giorgio della Richinvelda - *UD*
 San Giorgio delle Pertiche - *PD*
 San Giorgio del Sannio - *BN*
 San Giorgio di Lomellina - *PV*
 San Giorgio di Mantova - *MN*
 San Giorgio di Nogaro - *UD*
 San Giorgio di Pesaro - *PS*
 San Giorgio di Piano - *BO*
 San Giorgio in Bosco - *PD*
 San Giorgio Ionico - *TA*
 San Giorgio la Molara - *BN*
 San Giorgio Lucano - *MT*
 San Giorgio Monferrato - *AL*
 San Giorgio Morgeto - *RC*
 San Giorgio Piacentino - *PC*
 San Giorgio Scarampi - *AT*
 San Giorgio su Legnano - *MI*
 San Giorio di Susa - *TO*
 San Giovanni al Natisone - *UD*
 San Giovanni a Piro - *SA*
 San Giovanni Bianco - *BG*
 San Giovanni d'Asso - *SI*
 San Giovanni del Dosso - *MN*
 San Giovanni di Bieda - *VT*
 San Giovanni di Gerace - *RC*
 San Giovanni Gemini - *AG*
 San Giovanni Ilarione - *VR*
 San Giovanni Incarico - *FR*
 San Giovanni in Croce - *CR*
 San Giovanni in Fiore - *CS*
 San Giovanni in Galdo - *CB*
 San Giovanni in Marignano - *FO*
 San Giovanni in Persiceto - *BO*
 San Giovanni la Punta - *CT*
 San Giovanni Lipioni - *CH*
 San Giovanni Lupatoto - *VR*
 San Giovanni Rotondo - *FG*
 San Giovanni Suergiu - *CA*
 San Giovanni Teatino - *CH*
 San Giovanni Valdarno - *AR*
 San Giuliano del Sannio - *CB*
 San Giuliano di Puglia - *CB*
 San Giuliano Milanese - *MI*
 San Giuliano Terme - *PI*
 San Giuseppe Jato - *PA*
 San Giuseppe Vesuviano - *NA*

- San Giustino - *PG*
 San Giusto Canavese - *TO*
 San Godenzo - *FI*
 San Gregorio da Sassola - *ROMA*
 San Gregorio di Catania - *CT*
 San Gregorio d'Ippona - *CZ*
 San Gregorio Magno - *SA*
 San Gregorio Matese - *CE*
 San Gregorio nelle Alpi - *BL*
 Sanguinetto - *VR*
 San Lazzaro di Savena - *BO*
 San Leo - *PS*
 San Leonardo - *UD*
 San Leonardo in Passiria - *BZ*
 San Leucio del Sannio - *BN*
 San Lorenzello - *BN*
 San Lorenzo - *RC*
 San Lorenzo al Mare - *IM*
 San Lorenzo Bellizzi - *CS*
 San Lorenzo del Vallo - *CS*
 San Lorenzo di Mossa - *GO*
 San Lorenzo di Sebato - *BZ*
 San Lorenzo in Banale - *TN*
 San Lorenzo in Campo - *PS*
 San Lorenzo Maggiore - *BN*
 San Lorenzo Nuovo - *VT*
 San Luca - *RC*
 San Lucido - *CS*
 San Lupo - *BN*
 Sanluri - *CA*
 San Mango d'Aquino - *CZ*
 San Mango Piemonte - *SA*
 San Mango sul Calore - *AV*
 San Marcellino - *CE*
 San Marcello - *AN*
 San Marcello Pistoiese - *PT*
 San Marco Argentano - *CS*
 San Marco d'Alunzio - *ME*
 San Marco dei Cavoti - *BN*
 San Marco in Lamis - *FG*
 San Marco la Catola - *FG*
 San Martino Alferi - *AT*
 San Martino al Tagliamento - *UD*
 San Martino Buon Albergo - *VR*
 San Martino Canavese - *TO*
 San Martino d'Agri - *PZ*
 San Martino dall'Argine - *MN*
 San Martino del Lago - *CR*
 San Martino di Finita - *CS*
 San Martino di Lupari - *PD*
 San Martino di Venezze - *RO*
 San Martino in Badia - *BZ*
 San Martino in Passiria - *BZ*
 San Martino in Pensilis - *CB*
 San Martino in Rio - *RE*
 San Martino in Strada - *MI*
 San Martino Sannita - *BN*
 San Martino Siccomario - *PV*
 San Martino sulla Marrucina - *CH*
 San Martino Valle Caudina - *AV*
 San Marzano di San Giuseppe - *TA*
 San Marzano Oliveto - *AT*
 San Marzano sul Sarno - *SA*
 San Massimo - *CB*
 San Maurizio Canavese - *TO*
 San Maurizio d'Opaglio - *NO*
 San Mauro Castelverde - *PA*
 San Mauro Cilento - *SA*
 San Mauro di Saline - *VR*
 San Mauro Forte - *MT*
 San Mauro la Bruca - *SA*
 San Mauro Marchesato - *CZ*
 San Mauro Pascoli - *FO*
 San Mauro Torinese - *TO*
 San Michele all'Adige - *TN*
 San Michele al Tagliamento - *VE*
 San Michele di Ganzaria - *CT*
 San Michele di Serino - *AV*
 San Michele Mondovì - *CN*
 San Michele Salentino - *BR*
 San Miniato - *PI*
 San Nazario - *VI*
 San Nazzaro - *BN*
 Sannazzaro de' Burgondi - *PV*
 San Nazzaro Sesia - *NO*
 San Nazzaro Val Cavargna - *CO*
 Sannicandro di Bari - *BA*
 Sannicandro Garganico - *FG*
 Sannicola - *LE*
 San Nicola Arcella - *CS*
 San Nicola Baronia - *AV*
 San Nicola da Crissa - *CZ*
 San Nicola dell'Alto - *CZ*
 San Nicola la Strada - *CE*
 San Nicola Manfredi - *BN*
 San Nicolò d'Arcidano - *CA*
 San Nicolò di Comelico - *BL*
 San Nicolò Gerrei - *CA*
 San Pancrazio Salentino - *BR*
 San Paolo Bel Sito - *NA*
 San Paolo Cervo - *VC*
 San Paolo d'Argon - *BG*
 San Paolo di Civitate - *FG*
 San Paolo di Jesi - *AN*
 San Paolo Solbrito - *AT*
 San Pellegrino Terme - *BG*
 San Pier d'Isonzo - *GO*
 San Pier Niceto - *ME*
 San Piero a Sieve - *FI*
 San Piero Patti - *ME*
 San Pietro al Natisone - *UD*
 San Pietro al Tanagro - *SA*
 San Pietro a Maida - *CZ*
 San Pietro Apostolo - *CZ*
 San Pietro Avellana - *CB*
 San Pietro Clarenza - *CT*
 San Pietro di Cadore - *BL*
 San Pietro di Caridà - *RC*
 San Pietro di Feletto - *TV*
 San Pietro di Morubio - *VR*
 San Pietro in Amantea - *CS*
 San Pietro in Cariano - *VR*
 San Pietro in Casale - *BO*
 San Pietro in Cerro - *PC*
 San Pietro Infine - *CE*
 San Pietro in Gu - *PD*
 San Pietro in Guarano - *CS*
 San Pietro in Lama - *LE*
 San Pietro Mosezzo - *NO*
 San Pietro Mussolino - *VI*
 San Pietro Val Lemina - *TO*
 San Pietro Vernotico - *BR*
 San Pietro Viminario - *PD*
 San Pio delle Camere - *AQ*
 San Polo del Cavaliere - *ROMA*
 San Polo d'Enza - *RE*
 San Polo di Piave - *TV*
 San Polomatese - *CB*
 San Ponso - *TO*
 San Possidonio - *MO*
 San Potito Sannitico - *CE*
 San Potito Ultra - *AV*
 San Prisco - *CE*
 San Procopio - *RC*
 San Prospero - *MO*
 San Quirico d'Orcia - *SI*
 San Quirino - *UD*
 San Raffaele Cimena - *TO*
 San Remo - *IM*
 San Roberto - *RC*
 San Rocco al Porto - *MI*
 San Romano in Garfagnana - *LU*
 San Rufo - *SA*
 San Salvatore di Fitalia - *ME*
 San Salvatore Monferrato - *AL*
 San Salvatore Telesino - *BN*
 San Salvo - *CH*
 San Sebastiano al Vesuvio - *NA*
 San Sebastiano Curone - *AL*
 San Sebastiano da Po - *TO*
 San Secondo di Pinerolo - *TO*
 San Secondo Parmense - *PR*
 Sansepolcro - *AR*
 San Severino Lucano - *PZ*
 San Severino Marche - *MC*
 San Severo - *FG*
 San Sossio Baronia - *AV*
 San Sostene - *CZ*
 San Sosti - *CS*
 Sant'Abbondio - *CO*
 San Sperate - *CA*
 Santa Brigida - *BG*
 Santa Caterina Albanese - *CS*
 Santa Caterina dello Ionio - *CZ*
 Santa Caterina Villarmosa - *CL*
 Santa Cesarea Terme - *LE*
 Santa Cristina d'Aspromonte - *RC*
 Santa Cristina e Bissone - *PV*
 Santa Cristina Gela - *PA*
 Santa Cristina Valgardena - *BZ*
 Santa Croce Camerina - *RG*
 Santa Croce del Sannio - *BN*
 Santa Croce di Magliano - *CB*
 Santa Croce sull'Arno - *PI*
 Santadi - *CA*
 Santa Domenica Talao - *CS*
 Santa Domenica Vittoria - *ME*
 Santa Elisabetta - *AG*
 Santa Flora - *GR*
 Santa Flavia - *PA*
 Sant'Agapito - *CB*
 Sant'Agata Bolognese - *BO*
 Sant'Agata de' Goti - *BN*
 Sant'Agata del Bianco - *RC*
 Sant'Agata di Esaro - *CS*
 Sant'Agata di Militello - *ME*
 Sant'Agata di Puglia - *FG*
 Sant'Agata Feltria - *PS*
 Sant'Agata Fossili - *AL*
 Sant'Agata li Battiati - *CT*
 Sant'Agata sul Santeramo - *RA*
 Santa Giuletta - *PV*
 Santa Giusta - *CA*
 Santa Giustina - *BL*
 Santa Giustina in Colle - *PD*
 Sant'Agnello - *NA*
 Sant'Agostino - *FE*
 Sant'Albano Stura - *CN*
 Sant'Alessio con Vialone - *PV*
 Sant'Alessio in Aspromonte - *RC*
 Sant'Alessio Siculo - *ME*
 Sant'Alfo - *CT*
 Santa Luce - *PI*
 Santa Lucia del Mela - *ME*
 Santa Lucia di Piave - *TV*
 Santa Lucia di Serino - *AV*
 Santa Margherita d'Adige - *PD*
 Santa Margherita di Belice - *AG*
 Santa Margherita di Staffora - *PV*
 Santa Margherita Ligure - *GE*
 Santa Maria - *CS*
 Santa Maria a Monte - *PI*
 Santa Maria a Vico - *CE*
 Santa Maria Capua Vetere - *CE*
 Santa Maria della Versa - *PV*
 Santa Maria del Molise - *CB*
 Santa Maria di Licodia - *CT*
 Santa Maria di Rovagnate - *CO*
 Santa Maria di Sala - *VE*
 Santa Maria Hoè - *CO*
 Santa Maria Imbaro - *CH*
 Santa Maria la Fossa - *CE*
 Santa Maria la Longa - *UD*
 Santa Maria Maggiore - *NO*
 Santa Maria Nuova - *AN*
 Santa Maria Rezzonico - *CO*
 Santa Marina - *SA*
 Santa Marina Salina - *ME*
 Santa Marinella - *ROMA*
 Sant'Ambrogio di Torino - *TO*
 Sant'Ambrogio di Valpolicella - *VR*
 Sant'Ambrogio sul Garigliano - *FR*
 San Tammaro - *CE*
 Sant'Anastasia - *NA*
 Sant'Anatolia di Narco - *PG*
 Sant'Andrea - *FR*
 Sant'Andrea Apostolo dello Ionio - *CZ*
 Sant'Andrea di Conza - *AV*
 Sant'Andrea Frius - *CA*
 Sant'Angelo a Cupolo - *BN*
 Sant'Angelo a Fasanella - *SA*
 Sant'Angelo all'Esca - *AV*
 Sant'Angelo a Scala - *AV*
 Sant'Angelo d'Alife - *CE*
 Sant'Angelo dei Lombardi - *AV*
 Sant'Angelo del Pesco - *CB*
 Sant'Angelo di Brolo - *ME*
 Sant'Angelo di Piove di Sacco - *PD*
 Sant'Angelo in Lizzola - *PS*
 Sant'Angelo in Pontano - *MC*
 Sant'Angelo in Vado - *PS*
 Sant'Angelo le Fratte - *PZ*
 Sant'Angelo Limosano - *CB*
 Sant'Angelo Lodigiano - *MI*
 Sant'Angelo Lomellina - *PV*
 Sant'Angelo Muxaro - *AG*
 Sant'Angelo Romano - *ROMA*
 Santa Ninfa - *TP*
 Sant'Anna d'Alfaedo - *VR*
 Sant'Antimo - *NA*

Sant'Antiocho - CA	San Valentino in Abruzzo Cite- riore - PE	Sauris - UD	Secinaro - AQ
Sant'Antonino di Susa - TO	San Valentino Torio - SA	Sauze di Cesana - TO	Seclì - LE
Sant'Antonio Abate - NA	San Venanzo - TR	Sauze d'Oulx - TO	Secugnago - MI
Sant'Antonio Ruinas - CA	San Vendemiano - TV	Sava - TA	Sedegliano - UD
Santa Paolina - AV	San Vero Mills - CA	Savelli - CZ	Sedico - BL
Sant'Apollinare - FR	San Vincenzo - LI	Saviano - NA	Sedilo - CA
Sant'Arcangelo - PZ	San Vincenzo la Costa - CS	Savignano - CN	Sedini - SS
Santarangelo di Romagna - FO	San Vincenzo Valle Roveto - AQ	Savignano di Puglia - AV	Sedriano - MI
Sant'Arcangelo Trimonte - AV	San Vitaliano - NA	Savignano sul Panaro - MO	Sedrina - BG
Sant'Arpino - CE	San Vito - CA	Savignano sul Rubicone - FO	Sefro - MC
Sant'Arsenio - SA	San Vito al Tagliamento - UD	Savigno - BO	Segariu - CA
Santa Severina - CZ	San Vito al Torre - UD	Savignone - GE	Seggiano - GR
Santa Sofia - FO	San Vito Chietino - CH	Saviore dell'Adamello - BS	Segni - ROMA
Santa Sofia d'Epuro - CS	San Vito dei Normanni - BR	Savoca - ME	Segonzano - TN
Santa Teresa di Riva - ME	San Vito di Cadore - BL	Savogna - UD	Segrate - MI
Santa Teresa Gallura - SS	San Vito di Fagagna - UD	Savogna d'Isonzo - GO	Segusino - TV
Santa Venerina - CT	San Vito di Leguzzano - VI	Savoia di Lucania - PZ	Selargius - CA
Santa Vittoria d'Alba - CN	San Vito Lo Capo - TP	Savona - SV	Selci - RI
Santa Vittoria in Matenano - AP	San Vito Romano - ROMA	Scafa - PE	Selegas - CA
Sant'Egidio alla Vibrata - TE	San Vito sullo Ionio - CZ	Scafati - SA	Sellano - PG
Sant'Egidio del Monte Albino - SA	San Vittore del Lazio - FR	Scagnello - CN	Sellero - BS
Sant'Elena - PD	San Vittore Olona - MI	Scala - SA	Sellia - CZ
Sant'Elena Sannita - CB	Sanza - SA	Scala Coelli - CS	Sellia Marina - CZ
Sant'Elia a Pianisi - CB	Sanzeno - TN	Scaldasole - PV	Selva dei Molini - BZ
Sant'Elia Fiumerapido - FR	San Zeno di Montagna - VR	Scalea - CS	Selva di Cadore - BL
Sant'Elpidio a Mare - AP	San Zeno Naviglio - BS	Scalenghe - TO	Selva di Progno - VR
Sante Marie - AQ	San Zenone al Lambro - MI	Scaletta Zanglea - ME	Selva di Val Gardena - BZ
Santena - TO	San Zenone al Po - PV	Scampitella - AV	Selvazzano Dentro - PD
San Teodoro - ME	San Zenone degli Ezzellini - TV	Scandale - CZ	Selve Marcone - VC
Santeramo in Colle - BA	Saonara - PD	Scandelluzza - AT	Selvino - BG
Sant'Eufemia a Maiella - PE	Saponara - ME	Scandiano - RE	Semestene - SS
Sant'Eufemia d'Aspromonte - RC	Sappada - BL	Scandicci - FI	Semiana - PV
Sant'Eufemia Lamezia - CZ	Sapri - SA	Scandolara Ravara - CR	Seminara - RC
Sant'Eusanio del Sangro - CH	Saracena - CS	Scandolara Ripa d'Oglio - CR	Senago - MI
Sant'Eusanio Forconese - AQ	Saracinesco - ROMA	Scandriglia - RI	Senale - BZ
Santhià - VC	Sarcedo - VI	Scanno - AQ	Senales - BZ
Santi Cosma e Damiano - LT	Sarconi - PZ	Scano di Montiferro - NU	Seneghe - CA
Sant'Illario dello Ionio - RC	Sardara - CA	Scansano - GR	Senerchia - AV
Sant'Illario d'Enza - RE	Sardigliano - AL	Scanzorosciate - BG	Seniga - BS
Sant'Ippolito - PS	Sarego - VI	Scapoli - CB	Senigallia - AN
Sant'Olcese - GE	Sarentino - BZ	Scarmagno - TO	Senis - CA
San Tomaso - BL	Sarezzano - AL	Scarnafigli - CN	Senise - PZ
Santomenna - SA	Sarezzo - BS	Scarperia - FI	Senna Comasco - CO
Sant'Omero - TE	Sarmato - PC	Scena - BZ	Senna Lodigiana - MI
Sant'Omobono Imagna - BG	Sarmede - TV	Scerni - CH	Sennariolo - NU
Sant'Onofrio - CZ	Sarnano - MC	Scheggia e Pascalupo - PG	Sennori - SS
Santopadre - FR	Sarnico - BG	Scheggino - PG	Senorbi - CA
Sant'Oreste - ROMA	Sarno - SA	Schiavi di Abruzzo - CH	Sepino - CB
Santorso - VI	Sarnonico - TN	Schiavon - VI	Seppiana - NO
Sant'Orsola - TN	Saronno - VA	Schignano - CO	Sequals - UD
Santo Stefano al Mare - IM	Sarre - AO	Schilpario - BG	Seravezza - LU
Santo Stefano Belbo - CN	Sarroch - CA	Schio - VI	Serdiana - CA
Santo Stefano d'Aveto - GE	Sarsina - FO	Schivenoglia - MN	Seregno - MI
Santo Stefano del Sole - AV	Sarteano - SI	Sclacca - AG	Seren del Grappa - BL
Santo Stefano di Cadore - BL	Sartirana Lomellina - PV	Sclara - PA	Sergnano - CR
Santo Stefano di Camastra - ME	Sarule - NU	Sclavi - RG	Seriate - BG
Santo Stefano di Magra - SP	Sarzana - SP	Sclido - RC	Serina - BG
Santo Stefano di Rogliano - CS	Sassano - SA	Scigliano - CS	Serino - AV
Santo Stefano di Sessanio - AQ	Sassari - SS	Scilla - RC	Serle - BS
Santo Stefano in Aspromonte - RC	Sassello - SV	Sciolze - TO	Sermide - MN
Santo Stefano Lodigiano - MI	Sassetta - LI	Scisciano - NA	Sermoneta - LT
Santo Stefano Quisquina - AG	Sassinoro - BN	Sclafani Bagni - PA	Sernaglia della Battaglia - TV
Santo Stefano Roero - CN	Sassocorvaro - PS	Scontrone - AQ	Sernio - SO
Santo Stefano Ticino - MI	Sasso di Castalda - PZ	Scopa - VC	Serole - AT
Santo Stino di Livenza - VE	Sassofeltrio - PS	Scopello - VC	Serracapriola - FG
Santu Lussurgiu - CA	Sassoferrato - AN	Scoppito - AQ	Serra d'Atello - CS
Sant'Urbano - PD	Sasso Marconi - BO	Scordia - CT	Serra de' Conti - AN
	Sassuolo - MO	Scorrano - LE	Serradifalco - CL
	Satriano - CZ	Scorzé - VE	Serralunga d'Alba - CN
	Satriano di Lucania - PZ	Scurcola Marsicana - AQ	Serralunga di Crea - AL
		Scurulle - TN	Serramanna - CA
		Scurzolengo - AT	Serramazzone - MO
		Seborga - IM	Serramezzana - SA

- Serramonacesca - *PE*
 Serra Pedace - *CS*
 Serrapetrona - *MC*
 Serrara Fontana - *NA*
 Serra Riccò - *GE*
 Serra San Bruno - *CZ*
 Serra San Quirico - *AN*
 Serra Sant'Abbondio - *PS*
 Serrastretta - *CZ*
 Serrata - *RC*
 Serravalle a Po - *MN*
 Serravalle di Chienti - *MC*
 Serravalle Langhe - *CN*
 Serravalle Pistoiese - *PT*
 Serravalle Scrivia - *AL*
 Serravalle Sesia - *VC*
 Serre - *SA*
 Serrenti - *CA*
 Serri - *NU*
 Serrone - *FR*
 Serrungarina - *PS*
 Sersale - *CZ*
 Servigliano - *AP*
 Sessa Aurunca - *CE*
 Sessa Cilento - *SA*
 Sessame - *AT*
 Sessano - *CB*
 Sesta Godano - *SP*
 Sestino - *AR*
 Sesto - *BZ*
 Sesto al Reghena - *UD*
 Sesto Calende - *VA*
 Sesto Campano - *CB*
 Sesto ed Uniti - *CR*
 Sesto Fiorentino - *FI*
 Sestola - *MO*
 Sesto San Giovanni - *MI*
 Sestriere - *TO*
 Sestri Levante - *GE*
 Sestu - *CA*
 Settala - *MI*
 Settefrati - *FR*
 Settime - *AT*
 Settimo Milanese - *MI*
 Settimo Rottaro - *TO*
 Settimo San Pietro - *CA*
 Settimo Torinese - *TO*
 Settimo Vittone - *TO*
 Settingiano - *CZ*
 Setzu - *CA*
 Seui - *NU*
 Seulo - *NU*
 Seveso - *MI*
 Sezzadio - *AL*
 Sezze - *LT*
 Sfruz - *TN*
 Sgonico - *TS*
 Sgurgola - *FR*
 Siamaggiore - *CA*
 Siamanna Siapiccia - *CA*
 Siano - *SA*
 Sicignano degli Alburni - *SA*
 Siculiana - *AG*
 Siddi - *CA*
 Siderno - *RC*
 Siena - *SI*
 Sigillo - *PG*
 Signa - *FI*
 Silandro - *BZ*
 Silanus - *NU*
 Silea - *TV*
 Silligo - *SS*
 Siliqua - *CA*
 Silius - *CA*
 Sillano - *LU*
 Sillavengo - *NO*
 Silvano d'Orba - *AL*
 Silvano Pietra - *PV*
 Silvi - *TE*
 Simala - *CA*
 Simaxis - *CA*
 Simbario - *CZ*
 Simeri Crichi - *CZ*
 Sinagra - *ME*
 Sinalunga - *SI*
 Sindhia - *NU*
 Sini - *CA*
 Siniò - *CN*
 Siniscola - *NU*
 Sinnai - *CA*
 Sinopoli - *RC*
 Siracusa - *SR*
 Sirignano - *AV*
 Sirmione - *BS*
 Sirolo - *AN*
 Sirone - *CO*
 Siror - *TN*
 Sirtori - *CO*
 Sissa - *PR*
 Siurgus Donigala - *CA*
 Sizziano - *PV*
 Sizzano - *NO*
 Sluderno - *BZ*
 Smarano - *TN*
 Smerillo - *AP*
 Soave - *VR*
 Socchieve - *UD*
 Sogliano al Rubicone - *FO*
 Sogliano Cavour - *LE*
 Soglio - *AT*
 Soliano del Lago - *BS*
 Solagna - *VI*
 Solarino - *SR*
 Solaro - *MI*
 Solarolo - *RA*
 Solarolo Rainerio - *CR*
 Solarussa - *CA*
 Solbiate - *CO*
 Solbiate Arno - *VA*
 Solbiate Olona - *VA*
 Soldano - *IM*
 Soleminis - *CA*
 Solero - *AL*
 Solesino - *PD*
 Soleto - *LE*
 Solferino - *MN*
 Soliera - *MO*
 Solignano - *PR*
 Solofra - *AV*
 Solonghelo - *AL*
 Solopaca - *BN*
 Solto Collina - *BG*
 Somaglia - *MI*
 Somano - *CN*
 Sommacampagna - *VR*
 Somma Lombardo - *VA*
 Sommariva del Bosco - *CN*
 Sommariva Perno - *CN*
 Sommatino - *CL*
 Somma Vesuviana - *NA*
 Sommo - *PV*
 Sona - *VR*
 Soncino - *CR*
 Sondalo - *SO*
 Sondrio - *SO*
 Songavazzo - *BG*
 Sonico - *BS*
 Sonnino - *LT*
 Soprana - *VC*
 Sora - *FR*
 Soraga - *TN*
 Soragna - *PR*
 Sorano - *GR*
 Sorbano - *FO*
 Sorbolo - *PR*
 Sorbo San Basile - *CZ*
 Sorbo Serpico - *AV*
 Sordevolo - *VC*
 Sordio - *MI*
 Soresina - *CR*
 Sorgà - *VR*
 Sorgono - *NU*
 Sori - *GE*
 Sorianoello - *CZ*
 Soriano Calabro - *CZ*
 Soriano nel Cimino - *VT*
 Sorico - *CO*
 Soriso - *NO*
 Sorisole - *BG*
 Sormano - *CO*
 Sorradile - *CA*
 Sorrento - *NA*
 Sorso - *SS*
 Sortino - *SR*
 Sospiro - *CR*
 Sospirolo - *BL*
 Sossano - *VI*
 Sostegno - *VC*
 Sotto il Monte - *BG*
 Sover - *TN*
 Soverato - *CZ*
 Sovere - *BG*
 Soveria Mannelli - *CZ*
 Soveria Simeri - *CZ*
 Soverzene - *BL*
 Sovicille - *SI*
 Sovico - *MI*
 Sovizzo - *VI*
 Sovramonte - *BL*
 Sozzago - *NO*
 Spadafora - *ME*
 Spadola - *CZ*
 Sparanise - *CE*
 Sparone - *TO*
 Specchia - *LE*
 Spello - *PG*
 Spera - *TN*
 Sperlinga - *EN*
 Sperlonga - *LT*
 Sperone - *AV*
 Spessa - *PV*
 Spezzano Albanese - *CS*
 Spezzano della Sila - *CS*
 Spezzano Piccolo - *CS*
 Spiazzo - *TN*
 Spigno Monferrato - *AL*
 Spigno Saturnia - *LT*
 Spilamberto - *MO*
 Spilimbergo - *UD*
 Spilinga - *CZ*
 Spinadesco - *CR*
 Spinazzola - *BA*
 Spinea - *VE*
 Spineda - *CR*
 Spinete - *CB*
 Spinetoli - *AP*
 Spineto Scrivia - *AL*
 Spino d'Adda - *CR*
 Spinone dei Castelli - *BG*
 Spinoso - *PZ*
 Spirano - *BG*
 Spoleto - *PG*
 Spoltore - *PE*
 Spongano - *LE*
 Spormaggiore - *TN*
 Sporminore - *TN*
 Spotorno - *SV*
 Spresiano - *TV*
 Spriana - *SO*
 Squillace - *CZ*
 Squinzano - *LE*
 Staffolo - *AN*
 Stagno Lombardo - *CR*
 Staiti - *RC*
 Staletti - *CZ*
 Stanghella - *PD*
 Staranzano - *GO*
 Stazzano - *AL*
 Stazzema - *LU*
 Stazzona - *CO*
 Stefanacconi - *CZ*
 Stella - *SV*
 Stella Cilento - *SA*
 Stellanello - *SV*
 Stelvio - *BZ*
 Stenico - *TN*
 Sternatia - *LE*
 Stezzano - *BG*
 Stia - *AR*
 Stienta - *RO*
 Stigliano - *MT*
 Stignano - *RC*
 Stilo - *RC*
 Stimigliano - *RI*
 Stio - *SA*
 Stornara - *FG*
 Stornarella - *FG*
 Storo - *TN*
 Stra - *VE*
 Stradella - *PV*
 Strambinello - *TO*
 Strambino - *TO*
 Strangolagalli - *FR*
 Stregna - *UD*
 Strembo - *TN*
 Stresa - *NO*
 Strevi - *AL*
 Striano - *NA*
 Strigno - *TN*
 Strona - *VC*
 Stroncone - *TR*
 Strongoli - *CZ*
 Stroppiana - *VC*
 Stroppio - *CN*
 Strozza - *BG*
 Sturno - *AV*
 Suardi - *PV*
 Subbiano - *AR*
 Subiaco - *ROMA*
 Succivo - *CE*
 Suggio - *CO*
 Suelli - *CA*
 Suello - *CO*
 Suisio - *BG*
 Sulbiate - *MI*
 Sulmona - *AQ*
 Sulzano - *BS*
 Sumirago - *VA*
 Summonte - *AV*
 Suni - *NU*
 Suno - *NO*
 Supersano - *LE*

Supino - *FR*
 Surano - *LE*
 Surbo - *LE*
 Susa - *TO*
 Susegana - *TV*
 Sustinente - *MN*
 Sutura - *CL*
 Sutri - *VT*
 Sutrio - *UD*
 Suvereto - *LI*
 Suzzara - *MN*

T

Taceno - *CO*
 Tadasuni - *CA*
 Taggia - *IM*
 Tagliacozzo - *AQ*
 Taglio di Po - *RO*
 Tagliolo Monferrato - *AL*
 Taibon - *BL*
 Taino - *VA*
 Taio - *TN*
 Taipana - *UD*
 Talamello - *PS*
 Talamona - *SO*
 Talana - *NU*
 Taleggio - *BG*
 Talla - *AR*
 Talmassons - *UD*
 Tambre - *BL*
 Taormina - *ME*
 Tapogliano - *PI*
 Tarano - *RI*
 Taranta Peligna - *CH*
 Tarantasca - *CN*
 Taranto - *TA*
 Tarcento - *UD*
 Tarquinia - *VT*
 Tarsia - *CS*
 Tartano - *SO*
 Tarvisio - *UD*
 Tarzo - *TV*
 Tassarolo - *AL*
 Tassullo - *TN*
 Taurano - *AV*
 Taurasi - *AV*
 Taurianova - *RC*
 Taurisano - *LE*
 Tavagnacco - *UD*
 Tavagnasco - *TO*
 Tavarnelle Val di Pesa - *FI*
 Tavenna - *CB*
 Taverna - *CZ*
 Tavernerio - *CO*
 Tavernola Bergamasca - *BG*
 Tavernole sul Mella - *BS*
 Taviano - *LE*
 Tavigliano - *VC*
 Tavoleto - *PS*
 Tavullia - *PS*
 Teana - *PZ*
 Teano - *CE*
 Teggiano - *SA*
 Teglio - *SO*
 Teglio Veneto - *VE*
 Telesse - *BN*
 Telgate - *BG*
 Telve - *TN*
 Telve di Sopra - *TN*
 Tempio Pausania - *SS*
 Temù - *BS*

Tenna - *TN*
 Tenno - *TN*
 Teolo - *PD*
 Teor - *UD*
 Teora - *AV*
 Teramo - *TE*
 Terdobbiato - *NO*
 Terelle - *FR*
 Terento - *BZ*
 Terenzo - *PR*
 Terlago - *TN*
 Terlano - *BZ*
 Terlizzi - *BA*
 Termeno - *BZ*
 Termini Imerese - *PA*
 Termoli - *CB*
 Ternate - *VA*
 Ternengo - *VC*
 Terni - *TR*
 Terno d'Isola - *BG*
 Terracina - *LT*
 Terragnolo - *TN*
 Terralba - *CA*
 Terranova da Sibari - *CS*
 Terranova di Pollino - *PZ*
 Terranova Sappo Minullo - *RC*
 Terranuova Bracciolini - *AR*
 Terranuova dei Passerini - *MI*
 Terrasini - *PA*
 Terrassa Padovana - *PD*
 Terravecchia - *CS*
 Terrazzo - *VR*
 Terres - *TN*
 Terricciola - *PI*
 Terruggia - *AL*
 Tertenia - *NU*
 Terzigno - *NA*
 Terzo - *AL*
 Terzo d'Aquileia - *UD*
 Terzolas - *TN*
 Terzorio - *IM*
 Tesero - *TN*
 Tesimo - *BZ*
 Tessennano - *VT*
 Testico - *SV*
 Teti - *NU*
 Teulada - *CA*
 Teverola - *CE*
 Tezze sul Brenta - *VI*
 Thiene - *VI*
 Thiesi - *SS*
 Tiana - *NU*
 Tiarno di Sopra - *TN*
 Tiarno di Sotto - *TN*
 Ticengo - *CR*
 Ticineto - *AL*
 Tiggiano - *LE*
 Tiglieto - *GE*
 Tigliole - *AT*
 Tignale - *BS*
 Tinnura - *NU*
 Tione degli Abruzzi - *AQ*
 Tione di Trento - *TN*
 Tirano - *SO*
 Tires - *BZ*
 Tiriolo - *CZ*
 Tirolo - *BZ*
 Tissi - *SS*
 Tito - *PZ*
 Tivoli - *ROMA*
 Tizzana - *PT*
 Tizzano Val Parma - *PR*
 Toano - *RE*

Tocco Caudio - *BN*
 Tocco da Casauria - *PE*
 Toceno - *NO*
 Todi - *PG*
 Toffia - *RI*
 Toirano - *SV*
 Tolentino - *MC*
 Tolfa - *ROMA*
 Tollegno - *VC*
 Tollo - *CH*
 Tolmezzo - *UD*
 Tolve - *PZ*
 Tombolo - *PD*
 Ton - *TN*
 Tonadico - *TN*
 Tonara - *NU*
 Tonco - *AT*
 Tonengo - *AT*
 Tonezza - *VI*
 Tora e Picilli - *CE*
 Torano Castello - *CS*
 Torano Nuovo - *TE*
 Torbole Casaglia - *BS*
 Torcegno - *TN*
 Torchiara - *SA*
 Torchiariolo - *BR*
 Torella de' Lombardi - *AV*
 Torella del Sannio - *CB*
 Torgiano - *PG*
 Torgnon - *AO*
 Torino - *TO*
 Torino di Sangro - *CH*
 Toritto - *BA*
 Torlino - *CR*
 Tornaco - *NO*
 Tornareccio - *CH*
 Tornata - *CR*
 Tornimparte - *AQ*
 Torno - *CO*
 Tornolo - *PR*
 Toro - *CB*
 Torpè - *NU*
 Torraca - *SA*
 Torralba - *SS*
 Torrazza Coste - *PV*
 Torrazza Piemonte - *TO*
 Torrazzo - *VC*
 Torre Annunziata - *NA*
 Torreano - *UD*
 Torre Bairo - *TO*
 Torrebelvicino - *VI*
 Torre Beretti e Castellaro - *PV*
 Torre Boldone - *BG*
 Torre Bormida - *CN*
 Torrebruna - *CH*
 Torre Cajetani - *FR*
 Torrecuso - *BN*
 Torre d'Arese - *PV*
 Torre de' Busi - *BG*
 Torre del Greco - *NA*
 Torre de' Negri - *PV*
 Torre de' Passeri - *PE*
 Torre de' Picenardi - *CR*
 Torre de' Roveri - *BG*
 Torre di Mosto - *VE*
 Torre di Ruggiero - *CZ*
 Torre di Santa Maria - *SO*
 Torre d'Isola - *PV*
 Torreglia - *PD*
 Torregrotta - *ME*
 Torre le Nocelle - *AV*
 Torremaggiore - *FG*
 Torre Mondovì - *CN*

Torre Orsaia - *SA*
 Torre Pallavicina - *BG*
 Torre Pellicce - *TO*
 Torre San Giorgio - *CN*
 Torre San Patrizio - *AP*
 Torre Santa Susanna - *BR*
 Torresina - *CN*
 Torretta - *PA*
 Torrevecchia Pia - *PV*
 Torrevecchia Teatina - *CH*
 Torriana - *FO*
 Torrice - *FR*
 Torricella - *TA*
 Torricella del Pizzo - *CR*
 Torricella in Sabina - *RI*
 Torricella Peligna - *CH*
 Torricella Sicura - *TE*
 Torricella Verzate - *PV*
 Torri del Benaco - *VR*
 Torri di Quartesolo - *VI*
 Torriglia - *GE*
 Torri in Sabina - *RI*
 Torrile - *PR*
 Torrioni - *AV*
 Torrita di Siena - *SI*
 Torrita Tiberina - *ROMA*
 Tortoli - *NU*
 Tortona - *AL*
 Tortora - *CS*
 Tortorella - *SA*
 Tortoreto - *TE*
 Tortorici - *ME*
 Torviscosa - *UD*
 Toscolano Maderno - *BS*
 Tossicia - *TE*
 Tovo di Sant'Agata - *SO*
 Tovo San Giacomo - *SV*
 Trabia - *PA*
 Tradate - *VA*
 Tramatza - *CA*
 Trambilleno - *TN*
 Tramonti - *SA*
 Tramonti di Sopra - *UD*
 Tramonti di Sotto - *UD*
 Tramutola - *PZ*
 Trana - *TO*
 Trani - *BA*
 Transacqua - *TN*
 Traona - *SO*
 Trapani - *TP*
 Trappeto - *PA*
 Trarego Viggiona - *NO*
 Trasacco - *AQ*
 Trasaghis - *UD*
 Trasquera - *NO*
 Tratalias - *CA*
 Trausella - *TO*
 Travacò Siccomario - *PV*
 Travagliato - *BS*
 Travedona Monate - *VA*
 Traversella - *TO*
 Traversetolo - *PR*
 Traves - *TO*
 Travesio - *UD*
 Travo - *PC*
 Trebaseleghe - *PD*
 Trebisacce - *CS*
 Trecaali - *PR*
 Trececastagni - *CT*
 Treceate - *NO*
 Trechina - *PZ*
 Trecenta - *RO*
 Tredeozio - *FO*

Treglio - *CH*
 Tregnago - *VR*
 Treia - *MC*
 Treiso - *CN*
 Tremenico - *CO*
 Tremestieri Etneo - *CT*
 Tremezzo - *CO*
 Tremosine - *BS*
 Trenta - *CS*
 Trentinara - *SA*
 Trento - *TN*
 Trentola-Ducenta - *CE*
 Trezzano - *BS*
 Treppo Carnico - *UD*
 Treppo Grande - *UD*
 Trepuzzi - *LE*
 Trequanda - *SI*
 Tres - *TN*
 Tresana - *MS*
 Trescore Balneario - *BG*
 Trescore Cremasco - *CR*
 Tresivio - *SO*
 Tresnuraghes - *NU*
 Tretto - *VI*
 Trevenzuolo - *VR*
 Treviso - *PG*
 Treviso - *AV*
 Treviglio - *BG*
 Trevignano - *TV*
 Trevignano Romano - *ROMA*
 Treville - *AL*
 Trevi nel Lazio - *FR*
 Treviolo - *BG*
 Treviso - *TV*
 Treviso Bresciano - *BS*
 Trezzano Rosa - *MI*
 Trezzano sul Naviglio - *MI*
 Trezzone - *CO*
 Trezzo sull'Adda - *MI*
 Trezzo Tinella - *CN*
 Tribano - *PD*
 Tribiano - *MI*
 Tribogna - *GE*
 Tricarico - *MT*
 Tricase - *LE*
 Tricerro - *VC*
 Tricesimo - *UD*
 Trichiana - *BL*
 Triei - *NU*
 Trieste - *TS*
 Triggiano - *BA*
 Trigolo - *CR*
 Trinità - *CN*
 Trinità d'Agultu e Vignola - *SS*
 Trinitapoli - *FG*
 Trino - *VC*
 Triora - *IM*
 Tripi - *ME*
 Trisobbio - *AL*
 Trissino - *VI*
 Triuggio - *MI*
 Trivento - *CB*
 Trivero - *VC*
 Trivigliano - *FR*
 Trivignano Udinese - *UD*
 Trivigno - *PZ*
 Trivolzio - *PV*
 Trodena - *BZ*
 Trofarello - *TO*
 Troia - *FG*
 Troina - *EN*

Tromello - *PV*
 Trontano - *NO*
 Tronzano Lago Maggiore - *VA*
 Tronzano Vercellese - *VC*
 Tropea - *CZ*
 Trovo - *PV*
 Truccazzano - *MI*
 Tubre - *BZ*
 Tuenno - *TN*
 Tufara - *CB*
 Tuffillo - *CH*
 Tufino - *NA*
 Tufo - *AV*
 Tuglie - *LE*
 Tulli - *CA*
 Tula - *SS*
 Tuoro sul Trasimeno - *PG*
 Turania - *RI*
 Turano Lodigiano - *MI*
 Turate - *CO*
 Turbigio - *MI*
 Turi - *BA*
 Turri - *CA*
 Turriaco - *GO*
 Turrivalignani - *PE*
 Tursi - *MT*
 Tusa - *ME*
 Tuscania - *VT*

U

Ubiale Clanezzo - *BG*
 Uboldo - *VA*
 Ucria - *ME*
 Udine - *UD*
 Ugento - *LE*
 Uggiano la Chiesa - *LE*
 Uggiate-Trevano - *CO*
 Ulassai - *NU*
 Ulà Tirso - *CA*
 Ultimo - *BZ*
 Uzio - *TO*
 Umbertide - *PG*
 Umbriatico - *CZ*
 Urago d'Oglio - *BS*
 Uras - *CA*
 Urbana - *PD*
 Urbania - *PS*
 Urbe - *SV*
 Urbino - *PS*
 Urbisaglia - *MC*
 Urganò - *BG*
 Uri - *SS*
 Ururi - *CB*
 Urzulei - *NU*
 Uscio - *GE*
 Usellus - *CA*
 Usini - *SS*
 Usmate Velate - *MI*
 Ussana - *CA*
 Ussaramanna - *CA*
 Ussassai - *NU*
 Usseaux - *TO*
 Usseglio - *TO*
 Ussita - *MC*
 Ustica - *PA*
 Uta - *CA*
 Uzzano - *PT*

V

Vaccarizzo Albanese - *CS*
 Vacone - *RI*
 Vacri - *CH*
 Vadena - *BZ*
 Vado Ligure - *SV*
 Vaglia - *FI*
 Vaglio Basilicata - *PZ*
 Vaglio Serra - *AT*
 Vagli Sotto - *LU*
 Vaiano - *FI*
 Vaiano Cremasco - *CR*
 Vaie - *TO*
 Vailate - *CR*
 Vairano Patenora - *CE*
 Valbondione - *BG*
 Valbrembo - *BG*
 Valbrevenna - *GE*
 Valbrona - *CO*
 Valda - *TN*
 Valdagno - *VI*
 Valdaora - *BZ*
 Valdastico - *VI*
 Val della Torre - *TO*
 Valdengo - *VC*
 Valdidentro - *SO*
 Valdieri - *CN*
 Valdina - *ME*
 Val di Nizza - *PV*
 Valdisotto - *SO*
 Val di Vizzate - *BZ*
 Valdobbiadene - *TV*
 Valduggia - *VC*
 Valeggio Lomellina - *PV*
 Valeggio sul Mincio - *VR*
 Valentano - *VT*
 Valenza - *AL*
 Valenzano - *BA*
 Valera Fratta - *MI*
 Valfabbrica - *PG*
 Valfenera - *AT*
 Valfioriana - *TN*
 Valfurva - *SO*
 Valganna - *VA*
 Valgioie - *TO*
 Valgoglio - *BG*
 Valgrana - *CN*
 Valgreghentino - *CO*
 Valgrisanche - *AO*
 Valguarnera Caropepe - *EN*
 Vallada - *BL*
 Vallanzengo - *VC*
 Vallarsa - *TN*
 Vallata - *AV*
 Valle Agricola - *CE*
 Valle Aurina - *BZ*
 Vallebona - *IM*
 Valle Castellana - *TE*
 Vallecorsa - *FR*
 Vallecrosia - *IM*
 Valle dell'Angelo - *SA*
 Valle di Cadore - *BL*
 Valle di Casies - *BZ*
 Valle di Maddaloni - *CE*
 Valledolmo - *PA*
 Vallefiorita - *CZ*
 Valle Lomellina - *PV*
 Vallelonga - *CZ*
 Vallengua Pratameno - *CL*
 Vallemalo - *FR*
 Valle Mosso - *VC*

Vallepietra - *ROMA*
 Vallerano - *VT*
 Vallermosa - *CA*
 Vallerotonda - *FR*
 Vallesaccarda - *AV*
 Valle Salimbene - *PV*
 Valle San Nicolao - *VC*
 Valleve - *BG*
 Valli del Pasubio - *VI*
 Vallinfreda - *ROMA*
 Vallio - *BS*
 Vallo della Lucania - *SA*
 Vallo di Nera - *PG*
 Valloriate - *CN*
 Vallo Torinese - *TO*
 Valmacca - *AL*
 Valmadrera - *CO*
 Valmala - *CN*
 Val Masino - *SO*
 Valmontone - *ROMA*
 Valmorea - *CO*
 Valmozzola - *PR*
 Valnegrà - *BG*
 Valpelle - *AO*
 Valperga - *TO*
 Valprato Soana - *TO*
 Val Rezzo - *CO*
 Valsavaranche - *AO*
 Valsecca - *BG*
 Valsinni - *MT*
 Valsolda - *CO*
 Valstagna - *VI*
 Valstrona - *NO*
 Valtopina - *PG*
 Valtorta - *BG*
 Valtournanche - *AO*
 Valva - *SA*
 Valvasone - *UD*
 Valverde - *CT*
 Valverde - *PV*
 Valvestino - *BS*
 Vandoies - *BZ*
 Vanzago - *MI*
 Vanzone con San Carlo - *NO*
 Vaprio d'Adda - *MI*
 Vaprio d'Agogna - *NO*
 Varallo - *VC*
 Varallo Pombia - *NO*
 Varano Borghi - *VA*
 Varano de' Melegari - *PR*
 Varapodio - *RC*
 Varazze - *SV*
 Varco Sabino - *RI*
 Varedo - *MI*
 Varena - *TN*
 Varenna - *CO*
 Varese - *VA*
 Varese Ligure - *SP*
 Varisella - *TO*
 Varmo - *UD*
 Varna - *BZ*
 Varsi - *PR*
 Varzi - *PV*
 Varzo - *NO*
 Vas - *BL*
 Vasanello - *VT*
 Vasia - *IM*
 Vasto - *CH*
 Vastogirardi - *CB*
 Vattaro - *TN*
 Vauda Canavese - *TO*
 Vazzano - *CZ*
 Vazzola - *TV*

- Vecchiano - *PI*
 Vedano al Lambro - *MI*
 Vedano Olona - *VA*
 Veddasca - *VA*
 Vedelago - *TV*
 Vedeseta - *BG*
 Veduggio con Colzano - *MI*
 Veggiano - *PD*
 Veglie - *LE*
 Veglio - *VC*
 Vejano - *VT*
 Veleso - *CO*
 Velezzo Lomellina - *PV*
 Velletri - *ROMA*
 Vellezzo Bellini - *PV*
 Velo d'Astico - *VI*
 Velo Veronese - *VR*
 Venafro - *CB*
 Venalzio - *TO*
 Venaria - *TO*
 Venarotta - *AP*
 Venasca - *CN*
 Vendone - *SV*
 Vendrogno - *CO*
 Venegono - *VA*
 Venetico - *ME*
 Venezia - *VE*
 Veniano - *CO*
 Venosa - *PZ*
 Venticano - *AV*
 Ventimiglia - *IM*
 Ventimiglia di Sicilia - *PA*
 Ventotene - *LT*
 Venzone - *UD*
 Verano - *BZ*
 Verano Brianza - *MI*
 Verbania - *NO*
 Verbicaro - *CS*
 Vercana - *CO*
 Verceia - *SO*
 Vercelli - *VC*
 Vercurago - *BG*
 Verdellino - *BG*
 Verdello - *BG*
 Verderio Inferiore - *CO*
 Verderio Superiore - *CO*
 Verduno - *CN*
 Vergato - *BO*
 Vergemoli - *LU*
 Verghereto - *FO*
 Verglate - *VA*
 Vermezzo - *MI*
 Vermiglio - *TN*
 Vernante - *CN*
 Vernasca - *PC*
 Vernate - *MI*
 Vernazza - *SP*
 Vernio - *FI*
 Vernole - *LE*
 Verolanuova - *BS*
 Verolavecchia - *BS*
 Verolengo - *TO*
 Veroli - *FR*
 Verona - *VR*
 Veronella - *VR*
 Verrayes - *AO*
 Verrès - *AO*
 Verretto - *PV*
 Verrone - *VC*
 Verrua Po - *PV*
 Verrua Savoia - *TO*
 Vertemate con Minoprio - *CO*
- Vertova - *BG*
 Verucchio - *FO*
 Veruno - *NO*
 Vervio - *SO*
 Vervò - *TN*
 Verzegnis - *UD*
 Verzino - *CZ*
 Verzuolo - *CN*
 Vescovana - *PD*
 Vescovato - *CR*
 Vesime - *AT*
 Vespolate - *NO*
 Vessalico - *IM*
 Vestenanova - *VR*
 Vestignè - *TO*
 Vestone - *BS*
 Vestreno - *CO*
 Vetralla - *VT*
 Vetto - *RE*
 Zezza d'Alba - *CN*
 Zezza d'Oglio - *BS*
 Vezzano - *TN*
 Vezzano Ligure - *SP*
 Vezzano sul Crostolo - *RE*
 Vezzi Portio - *SV*
 Viadana - *MN*
 Viadanica - *BG*
 Viagrande - *CT*
 Viale d'Asti - *AT*
 Vialfrè - *TO*
 Viano - *RE*
 Viareggio - *LU*
 Viarigi - *AT*
 Vibonati - *SA*
 Vibo Valentia - *CZ*
 Vicalvi - *FR*
 Vicari - *PA*
 Vicchio - *FI*
 Vicenza - *VI*
 Vico Canavese - *TO*
 Vico del Gargano - *FG*
 Vico Equense - *NA*
 Vicoforte - *CN*
 Vicoli - *PE*
 Vicolungo - *NO*
 Vico nel Lazio - *FR*
 Vicopisano - *PI*
 Vicovaro - *ROMA*
 Vidigulfo - *PV*
 Vidor - *TV*
 Vidracco - *TO*
 Vieste - *FG*
 Vietri di Potenza - *PZ*
 Vietri sul Mare - *SA*
 Viganella - *NO*
 Viganò - *CO*
 Vignano San Martino - *BG*
 Vigarano Mainarda - *FE*
 Vignasio - *VR*
 Vignatton - *PR*
 Vigevano - *PV*
 Viggianello - *PZ*
 Viggiano - *PZ*
 Viggittù - *VA*
 Vighizzolo d'Este - *PD*
 Vighiano Biellese - *VC*
 Vighiano d'Asti - *AT*
 Vignale Monferrato - *AL*
 Vignanello - *VT*
 Vignate - *MI*
 Vignola - *MO*
 Vignola-Falesina - *TN*
- Vignole Borbera - *AL*
 Vignolo - *CN*
 Vignone - *NO*
 Vignodarzere - *PD*
 Vigo di Cadore - *BL*
 Vigo di Fassa - *TN*
 Vigolo - *BG*
 Vigolo Baselga - *TN*
 Vigolo Vattaro - *TN*
 Vigolzone - *PC*
 Vigone - *TO*
 Vigonovo - *VE*
 Vigonza - *PD*
 Vigo Rendena - *TN*
 Viguizzolo - *AL*
 Villa Agnedo - *TN*
 Villa Bartolomea - *VR*
 Villa Basilica - *LU*
 Villabassa - *BZ*
 Villabate - *PA*
 Villa Biscossi - *PV*
 Villa Carcina - *BS*
 Villa Castelli - *BR*
 Villa Celiara - *PE*
 Villachiarà - *BS*
 Villacidro - *CA*
 Villa Collemandina - *LU*
 Villa d'Adda - *BG*
 Villa d'Almè - *BG*
 Villadeati - *AL*
 Villa del Bosco - *VC*
 Villa del Conte - *PD*
 Villa di Briano - *CE*
 Villa di Chiavenna - *SO*
 Villa di Serio - *BG*
 Villa di Tirano - *SO*
 Villa d'Ogna - *BG*
 Villadose - *RO*
 Villadossola - *NO*
 Villa Estense - *PD*
 Villafalletto - *CN*
 Villa Faraldi - *IM*
 Villafranca d'Asti - *AT*
 Villafranca di Verona - *VR*
 Villafranca in Lunigiana - *MS*
 Villafranca Padovana - *PD*
 Villafranca Piemonte - *TO*
 Villafranca Sicula - *AG*
 Villafranca Tirrena - *ME*
 Villafrafrati - *PA*
 Villaga - *VI*
 Villagrande Strisaili - *NU*
 Villa Guardia - *CO*
 Villa Lagarina - *TN*
 Villalago - *AQ*
 Villa Latina - *FR*
 Villalba - *CL*
 Villalfonsina - *CH*
 Villa Litterno - *CE*
 Villalvernia - *AL*
 Villamagna - *CH*
 Villamaina - *AV*
 Villamar - *CA*
 Villamarzana - *RO*
 Villamassargia - *CA*
 Villa Minozzo - *RE*
 Villamiroglio - *AL*
 Villandro - *BZ*
 Villanova Biellese - *VC*
 Villanova Canavese - *TO*
 Villanova d'Albenga - *SV*
 Villanova d'Ardenghi - *PV*
- Villanova d'Asti - *AT*
 Villanova del Battista - *AV*
 Villanova del Ghebbo - *RO*
 Villanova del Sillaro - *MI*
 Villanova di Camposampiero - *PD*
 Villanovaforru - *CA*
 Villanovafranca - *CA*
 Villanova Marchesana - *RO*
 Villanova Mondovì - *CN*
 Villanova Monferrato - *AL*
 Villanova Monteleone - *SS*
 Villanova Solaro - *CN*
 Villanova sull'Arda - *PC*
 Villanova Truschedu - *CA*
 Villanova Tulo - *NU*
 Villanterio - *PV*
 Villanova sul Clisi - *BS*
 Villaplana - *CS*
 Villa Poma - *MN*
 Villaputzu - *CA*
 Villarbasse - *TO*
 Villarboit - *VC*
 Villar Dora - *TO*
 Villareggia - *TO*
 Villa Rendena - *TN*
 Villar Foehiardo - *TO*
 Villaricca - *NA*
 Villaromagnano - *AL*
 Villarosa - *EN*
 Villar Pellice - *TO*
 Villar Perosa - *TO*
 Villar San Costanzo - *CN*
 Villasalto - *CA*
 Villa San Giovanni - *RC*
 Villa San Pietro - *CA*
 Villa San Secondo - *AT*
 Villasanta - *MI*
 Villa Santa Lucia - *FR*
 Villa Santa Lucia degli Abruzzi - *AQ*
 Villa Santa Maria - *CH*
 Villa Sant'Angelo - *AQ*
 Villa Santina - *UD*
 Villa Santo Stefano - *FR*
 Villasiemus - *CA*
 Villasar - *CA*
 Villaspiciosa - *CA*
 Villastellone - *TO*
 Villata - *VC*
 Villaurbana - *CA*
 Villavallelonga - *AQ*
 Villa Verde - *CA*
 Villaverla - *VI*
 Villavesco - *MI*
 Villa Vicentina - *UD*
 Villeneuve - *AO*
 Villesse - *GO*
 Villetta Barrea - *AQ*
 Villette - *NO*
 Villimpenta - *MN*
 Villongo - *BG*
 Villorba - *TV*
 Villminore di Scalve - *BG*
 Vimercate - *MI*
 Vimodrone - *MI*
 Vinadio - *CN*
 Vinchiatturo - *CB*
 Vinchio - *AT*
 Vinci - *FI*
 Vinovo - *TO*
 Vinzaglio - *NO*

Viola - *CN*
 Vione - *BS*
 Vipiteno - *BZ*
 Virgilio - *MN*
 Virle Piemonte - *TO*
 Visano - *BS*
 Vische - *TO*
 Visciano - *NA*
 Visco - *UD*
 Visone - *AL*
 Visso - *MC*
 Vistarino - *PV*
 Vistrorio - *TO*
 Vita - *TP*
 Viterbo - *VT*
 Viticcuso - *FR*
 Vito d'Asio - *UD*
 Vitorchiano - *VT*
 Vittoria - *RG*
 Vittorio Veneto - *TV*
 Vittorito - *AQ*
 Vittuone - *MI*
 Vitulano - *BN*
 Vitulazio - *CE*
 Viù - *TO*
 Vivaro - *UD*
 Vivaro Romano - *ROMA*
 Viverone - *VC*

Vizzini - *CT*
 Vizzola Ticino - *VA*
 Vizzolo Predabissi - *MI*
 Vo - *PD*
 Vobarno - *BS*
 Vobbia - *GE*
 Vocca - *VC*
 Vodo Cadore - *BL*
 Voghera - *PV*
 Vogogna - *NO*
 Volano - *TN*
 Volla - *NA*
 Volongo - *CR*
 Volpago del Montello - *TV*
 Volpara - *PV*
 Volpedo - *AL*
 Volpeglino - *AL*
 Volpiano - *TO*
 Voltaggio - *AL*
 Voltago - *BL*
 Volta Mantovana - *MN*
 Volterra - *PI*
 Voltido - *CR*
 Volturara Appula - *FG*
 Volturara Irpina - *AV*
 Volturino - *FG*
 Volvera - *TO*
 Vottignasco - *CN*


Z

Zaccanopoli - *CZ*
 Zafferana Etnea - *CT*
 Zagarise - *CZ*
 Zagarolo - *ROMA*
 Zambana - *TN*
 Zambrone - *CZ*
 Zandobbio - *BG*
 Zanè - *VI*
 Zanica - *BG*
 Zavattarello - *PV*
 Zeccone - *PV*
 Zeddiani - *CA*
 Zelbio - *CO*
 Zelo Buon Persico - *MI*
 Zelo Surrigone - *MI*
 Zeme Lomellina - *PV*
 Zenevredo - *PV*
 Zenson di Piave - *TV*
 Zerba - *PC*
 Zerbo - *PV*
 Zerbolò - *PV*
 Zerfaliu - *CA*
 Zeri - *MS*
 Zermeghedo - *VI*
 Zero Branco - *TV*

Zevio - *VR*
 Ziano di Fiemme - *TN*
 Ziano Piacentino - *PC*
 Zibello - *PR*
 Zibido San Giacomo - *MI*
 Zignago - *SP*
 Zimella - *VR*
 Zimone - *VC*
 Zinasco - *PV*
 Zoagli - *GE*
 Zocca - *MO*
 Zogno - *BG*
 Zola Predosa - *BO*
 Zoldo Alto - *BL*
 Zollino - *LE*
 Zone - *BS*
 Zoppè di Cadore - *BL*
 Zoppola - *UD*
 Zovencedo - *VI*
 Zubienna - *VC*
 Zuccarello - *SV*
 Zuco - *TN*
 Zugliano - *VI*
 Zuglio - *UD*
 Zumaglia - *VC*
 Zumpano - *CS*
 Zungoli - *AV*
 Zungri - *CZ*


Segle adottate per l'indicazione delle Provincie

Agrigento	AG	Como	CO	Matera	MT	Roma	ROMA
Alessandria	AL	Cosenza	CS	Messina	ME	Rovigo	RO
Ancona	AN	Cremona	CR	Milano	MI	Salerno	SA
Aosta (Valle di)	AO	Cuneo	CN	Modena	MO	Sassari	SS
Arezzo	AR	Enna	EN	Napoli	NA	Savona	SV
Ascoli Piceno	AP	Ferrara	FE	Novara	NO	Siena	SI
Asti	AT	Firenze	FI	Nuoro	NU	Siracusa	SR
Avellino	AV	Foggia	FG	Padova	PD	Sondrio	SO
Bari	BA	Forlì	FO	Palermo	PA	Taranto	TA
Belluno	BL	Frosinone	FR	Parma	PR	Teramo	TE
Benevento	BN	Genova	GE	Pavia	PV	Terni	TR
Bergamo	BG	Gorizia	GO	Perugia	PG	Torino	TO
Bologna	BO	Grosseto	GR	Pesaro e Urbino	PS	Trapani	TP
Bolzano	BZ	Imperia	IM	Pescara	PE	Trento	TN
Brescia	BS	L'Aquila	AQ	Piacenza	PC	Treviso	TV
Brindisi	BR	La Spezia	SP	Pisa	PI	Trieste	TS
Cagliari	CA	Latina	LT	Pistoia	PT	Udine	UD
Caltanissetta	CL	Lecce	LE	Potenza	PZ	Varese	VA
Campobasso	CB	Livorno	LI	Ragusa	RG	Venezia	VE
Caserta	CE	Lucca	LU	Ravenna	RA	Vercelli	VC
Catania	CT	Macerata	MC	Reggio di Calabria	RC	Verona	VR
Catanzaro	CZ	Mantova	MN	Reggio nell'Emilia	RE	Vicenza	VI
Chieti	CH	Massa-Carrara	MS	Rieti	RI	Viterbo	VT



PARTE SECONDA

**VARIAZIONI TERRITORIALI E DI NOME
NELLE CIRCOSCRIZIONI AMMINISTRATIVE
NELL'ANNO 1958**



COMUNI	SITUAZIONE PRIMA DELLA VARIAZIONE		VARIACIONI				SITUAZIONE DOPO LA VARIAZIONE	
	Superficie ha	Popolazione residente	Specie e relativo provvedimento	Superficie ha	Popolazione residente	Superficie ha	Popolazione residente	
PROVINCIA DI ASTI								
Dusino San Michele	1.240	1.042	(D.P.R. 2-9-1958, n. 942 - G.U. n. 252 del 18-10-1958). Staccata la frazione <i>Valle Gorja-Antoniassi</i> aggregata al comune di <i>Villafranca d'Asti</i> .	- 73	- 139	1.167	903	
Villafranca d'Asti	1.215	2.133	(D.P.R. 2-9-1958, n. 842 - G.U. n. 252 del 18-10-1958). Aggregata la frazione <i>Valle Gorja-Antoniassi</i> staccata dal comune di <i>Dusino San Michele</i> .	+ 73	+ 139	1.288	2.272	
PROVINCIA DI AVELLINO								
Trevico	2.473	3.584	(Legge 21-3-1958, n. 480 - G.U. n. 115 del 13-5-1958). Staccata la frazione <i>Vallesaccarda</i> eretta in comune autonomo.	- 1.424	- 1.703	1.049	1.881	
Vallesaccarda	-	-	(Legge 21-3-1958, n. 480 - G.U. n. 115 del 13-5-1958). Nuovo comune costituito con la frazione omonima staccata dal comune di <i>Trevico</i> .	+ 1.424	+ 1.703	1.424	1.703	
PROVINCIA DI BENEVENTO								
Calvi San Nazzano	2.422	4.109	(Legge 18-3-1958, n. 478 - G.U. n. 115 del 13-5-1958). Staccata la frazione <i>San Nazzano</i> eretta in comune autonomo.	- 963	3.146	
San Nazzano	-	-	(Legge 18-3-1958, n. 478 - G.U. n. 115 del 13-5-1958). Nuovo comune costituito con la frazione omonima staccata dal comune di <i>Calvi San Nazzano</i>	+ 963	963	
Calvi San Nazzano	3.146	(Legge 18-3-1958, n. 478 - G.U. n. 115 del 13-5-1958). Assunta la denominazione di <i>Calvi</i>	-	3.146	
Calvi	3.146	(Legge 18-3-1958, n. 478 - G.U. n. 115 del 13-5-1958). Nuova denominazione del comune di <i>Calvi San Nazzano</i>	-	3.146	
PROVINCIA DI BERGAMO								
Castione della Presolana	5.415	3.182	(D.P.R. 9-7-1958, n. 843 - G.U. n. 205 del 26-8-1958). Staccato il territorio del ricostituito comune di <i>Onore</i>	- 1.172	- 759	4.243	2.423	

COMUNI	SITUAZIONE PRIMA DELLA VARIAZIONE		Specie e relativo provvedimento	VARIAZIONI		SITUAZIONE DOPO LA VARIAZIONE	
	Superficie ha	Popolazione residente		Superficie ha	Popolazione residente	Superficie ha	Popolazione residente

Segue : PROVINCIA DI BERGAMO

Onore	—	—	(D.P.R. 9-7-1958, n. 843 - G.U. n. 205 del 26-8-1958). Già soppresso e aggregato al comune di <i>Castione della Presolana</i> con R.D. 13 ottobre 1927, n. 1996; ricostituito con la circoscrizione e la denominazione preesistenti.	+ 1.172	+ 759	1.172	759
Marne	534	1.710	(D.P.R. 9-7-1958, n. 844 - G.U. n. 205 del 26-8-1958). Assunta la denominazione di <i>Filago</i> .	—	—	534	1.710
Filago	534	1.710	(D.P.R. 9-7-1958, n. 844 - G.U. n. 205 del 26-8-1958). Nuova denominazione del comune di <i>Marne</i> .	—	—	534	1.710
Villa d'Ogna	2.392	2.859	(D.P.R. 27-6-1958, n. 828 - G.U. n. 201 del 21-8-1958). Staccato il territorio dei ricostituiti comuni di <i>Oltressenda Alta</i> e <i>Piàrio</i> .	— 1.895	— 1.023	497	1.836
Oltressenda Alta	—	—	(D.P.R. 27-6-1958, n. 828 - G.U. n. 201 del 21-8-1958). Già soppresso e passato a far parte del nuovo comune di <i>Villa d'Ogna</i> con R.D. 25 marzo 1929, n. 559; ricostituito con la circoscrizione e la denominazione preesistenti.	+ 1.745	+ 388	1.745	388
Piàrio	—	—	(D.P.R. 27-6-1958, n. 828 - G.U. n. 201 del 21-8-1958). Già soppresso e passato a far parte del nuovo comune di <i>Villa d'Ogna</i> con R.D. 25 marzo 1929, n. 559; ricostituito con la circoscrizione e la denominazione preesistenti.	+ 150	+ 635	150	635

PROVINCIA DI BOLZANO

Merano	2.622	27.647	(L.R. 30-3-1958, n. 6 - B.U. n. 13 del 1-4-1958). Per rettifica di confini, staccata una zona di territorio e aggregata al comune di <i>Lagundo</i> .	— 14	— 30	2.608	27.617
Lagundo	2.169	3.090	(L.R. 30-3-1958, n. 6 - B.U. n. 13 del 1-4-1958). Per rettifica di confini, aggregata una zona di territorio staccata dal comune di <i>Merano</i> .	+ 14	+ 30	2.183	3.120
Lagundo	2.183	3.120	(L.R. 30-3-1958, n. 6 - B.U. n. 13 del 1-4-1958). Per rettifica di confini, staccata una zona di territorio e aggregata al comune di <i>Merano</i> .	— 25	— 291	2.158	2.829

COMUNI	SITUAZIONE PRIMA DELLA VARIAZIONE		V A R I A Z I O N I				SITUAZIONE DOPO LA VARIAZIONE	
	Superficie ha	Popolazione residente	Specie e relativo provvedimento	Superficie ha	Popolazione residente	Superficie ha	Popolazione residente	

Segue : PROVINCIA DI BOLZANO

Merano	2.608	27.617	(L.R. 30-3-1958, n. 6 - B.U. n. 13 del 1-4-1958). Per rettifica di confini, aggregata una zona di territorio staccata dal comune di <i>Lugundo</i> .	+	25	+	291	2.633	27.908
Valle Aurina	27.377	4.676	(L.R. 8-8-1958, n. 17 - B.U. n. 32 del 12-8-1958). Staccata il territorio del ricostituito comune di <i>Predoi</i> .	-	8.698	-	591	18.679	4.085
Predoi	-	-	(L.R. 8-8-1958, n. 17 - B.U. n. 32 del 12-8-1958). Già soppresso e passato a far parte del nuovo comune di <i>Valle Aurina</i> con R.D. 10 gennaio 1929, n. 83; ricostituito con la circoscrizione e la denominazione preesistenti.	+	8.698	+	591	8.698	591

PROVINCIA DI BRESCIA

Padenghe	1.656	1.659	(D.P.R. 20-2-1958, n. 272 - G.U. n. 86 del 10-4-1958). Assunta la denominazione di <i>Padenghe sul Garda</i> .	-	-	-	-	1.656	1.659
Padenghe sul Garda	1.656	1.659	(D.P.R. 20-2-1958, n. 272 - G.U. n. 86 del 10-4-1958). Nuova denominazione del comune di <i>Padenghe</i> .	-	-	-	-	1.656	1.659

PROVINCIA DI CAGLIARI

Baressa	1.816	1.367	(L.R. 17-6-1958, n. 6 - B.U. n. 26 del 26-7-1958). Staccato il territorio del ricostituito comune di <i>Baradili</i> .	-	561	-	210	1.255	1.157
Baradili	-	-	(L.R. 17-6-1958, n. 6 - B.U. n. 26 del 26-7-1958). Già soppresso e aggregato al comune di <i>Baressa</i> con R.D. 19-8-1927, n. 1649; ricostituito con la circoscrizione e la denominazione preesistenti.	+	561	+	210	561	210
Ghilarza	6.820	4.753	(L.R. 12-6-1958, n. 13 - B.U. n. 28 del 30-7-1958). Staccato il territorio del ricostituito comune di <i>Boroneddu</i> .	-	468	-	279	6.352	4.474
Boroneddu	-	-	(L.R. 12-6-1958, n. 13 - B.U. n. 28 del 30-7-1958). Già soppresso e aggregato al comune di <i>Ghilarza</i> con R.D. 16 giugno 1927, n. 1139; ricostituito con la circoscrizione e la denominazione preesistenti.	+	468	+	279	468	279

COMUNI	SITUAZIONE PRIMA DELLA VARIAZIONE		Specie e relativo provvedimento	VARIAZIONI		SITUAZIONE DOPO LA VARIAZIONE			
	Superficie ha	Popolazione residente		Superficie ha	Popolazione residente	Superficie ha	Popolazione residente		
<i>segue : PROVINCIA DI CAGLIARI</i>									
Ghilarza	6.352	4.474	(L.R. 17-6-1958, n. 16 - B.U. n. 29 del 31-7-1958). Staccato il territorio del ricostituito comune di <i>Tadasuni</i> .	-	462	-	416	5.890	4.058
Tadasuni	-	-	(L.R. 17-6-1958, n. 16 - B.U. n. 29 del 31-7-1958). Già soppresso e aggregato al comune di <i>Ghilarza</i> con R.D. 16 giugno 1927, n. 1139; ricostituito con la circoscrizione e la denominazione preesistenti.	+	462	+	416	462	416
Narcao	14.318	4.342	(L.R. 11-6-1958, n. 7 - B.U. n. 26 del 26-7-1958). Staccata la frazione <i>Perdàxius</i> eretta in comune autonomo.	-	1.211	3.131
Perdàxius	-	-	(L.R. 11-6-1958, n. 7 - B.U. n. 26 del 26-7-1958. Nuovo comune costituito con la frazione omonima staccata dal comune di <i>Narcao</i>	+	1.211	1.211
Santadi	18.567	7.045	(L.R. 20-11-1957, n. 27 - B.U. n. 1 dell'11-1-1958). Staccata la frazione <i>Nùxis</i> eretta in comune autonomo.	-	3.393	-	1.851	15.174	5.194
Nùxis	-	-	(L.R. 20-11-1957, n. 27 - B.U. n. 1 dell'11-1-1958). Nuovo comune costituito con la frazione omonima staccata dal comune di <i>Santadi</i>	+	3.393	+	1.851	3.393	1.851
Tuili	3.987	2.645	(L.R. 12-6-1958, n. 8 - B.U. n. 26 del 26-7-1958). Staccato il territorio del ricostituito comune di <i>Genuri</i>	-	755	-	654	3.232	1.991
Genuri	-	-	(L.R. 12-6-1958, n. 8 - B.U. n. 26 del 26-7-1958). Già soppresso e aggregato al comune di <i>Tuili</i> con R.D. 26 aprile 1928, n. 1059; ora ricostituito con la circoscrizione e la denominazione preesistenti.	+	755	+	654	755	654
Tuili	3.232	1.991	(L.R. 12-6-1958, n. 9 - B.U. n. 26 del 26-7-1958). Staccato il territorio del ricostituito comune di <i>Setzu</i> .	-	782	-	278	2.450	1.713
Setzu	-	-	(L.R. 12-6-1958, n. 9 - B.U. n. 26 del 26-7-1958). Già soppresso e aggregato al comune di <i>Tuili</i> con R.D. 26 aprile 1928, n. 1059; ricostituito con la circoscrizione e la denominazione preesistenti.	+	782	+	278	782	278

COMUNI	SITUAZIONE PRIMA DELLA VARIAZIONE		VARIAZIONI			SITUAZIONE DOPO LA VARIAZIONE	
	Superficie ha	Popolazione residente	Specie e relativo provvedimento	Superficie ha	Popolazione residente	Superficie ha	Popolazione residente
PROVINCIA DI CAMPOBASSO							
Sant'Angelo in Grotte	1.709	1.833	(D.P.R. 19-6-1958, n. 800 - G.U. n. 195 del 13-8-1958). Assunta la denominazione di <i>Santa Maria del Molise</i> .	—	—	1.709	1.833
Santa Maria del Molise	1.709	1.833	(D.P.R. 19-6-1958, n. 800 - G.U. n. 195 del 13-8-1958). Nuova denominazione del comune di <i>Santo Angelo in Grotte</i> .	—	—	1.709	1.833
PROVINCIA DI IMPERIA							
Chiusavècchia	1.150	1.043	(D.P.R. 19-6-1958, n. 798 - G.U. n. 195 del 13-8-1958). Staccato il territorio del ricostituito comune di <i>Lucinasco</i> .	— 820	— 431	330	612
Lucinasco	—	—	(D.P.R. 19-6-1958, n. 798 - G.U. n. 195 del 13-8-1958). Già soppresso e aggregato al comune di <i>Chiusavècchia</i> con R.D. 6 dicembre 1923, n. 2769; ricostituito con la circoscrizione e la denominazione preesistenti.	+ 820	+ 431	820	431
PROVINCIA DI LECCE							
Nociiglia	2.919	6.693	(Legge 13-5-1958, n. 477 - G.U. n. 115 del 13-5-1958). Staccata la frazione <i>Botrugno</i> eretta in comune autonomo.	— 2.448	4.245
Botrugno	—	—	(Legge 13-5-1958, n. 477 - G.U. n. 115 del 13-5-1958). Nuovo comune costituito con la frazione omonima staccata dal comune di <i>Nociiglia</i>	+ 2.448	2.448
PROVINCIA DI MILANO							
Arconate	1.446	5.078	(Legge 24-12-1957, n. 1263 - G.U. n. 4 del 7-1-1958). Staccata la frazione <i>Dairago</i> eretta in comune autonomo.	— 588	— 2.184	858	2.894
Dairago	—	—	(Legge 24-12-1957, n. 1263 - G.U. n. 4 del 7-1-1958). Nuovo comune costituito con la frazione omonima staccata dal comune di <i>Arconate</i> .	+ 588	+ 2.184	588	2.184
Càstano Primo	1.982	7.173	(D.P.R. 19-6-1958, n. 799 - G.U. n. 195 del 13-8-1958). Per rettifica di confini staccata zona di territorio e aggregata al comune di <i>Turbigo</i> .	— 54	— 71	1.928	7.102

COMUNI	SITUAZIONE PRIMA DELLA VARIAZIONE		Specie e relativo provvedimento	VARIAZIONI		SITUAZIONE DOPO LA VARIAZIONE	
	Superficie ha	Popolazione residente		Superficie ha	Popolazione residente	Superficie ha	Popolazione residente

Segue : PROVINCIA DI MILANO

Turbigo	792	4.644	(D.P.R. 19-6-1958, n. 799 - G.U. n. 195 del 13-8-1958). Per rettifica di confini aggregata zona di territorio staccata dal comune di <i>Càstano Primo</i> .	+	54	+	71	846	4.715
---------	-----	-------	---	---	----	---	----	-----	-------

PROVINCIA DI MODENA

Montefiorino	10.578	9.454	(Legge 23-12-1957, n. 1286 - G.U. n. 7 del 10-1-1958). Staccate le frazioni <i>Palàgano, Boccassuolo, Susano, Savoniero, Costrignano, Mònchio</i> erette in unico comune autonomo con denominazione e capoluogo <i>Palàgano</i> .	-	6.043	-	4.867	4.535	4.587
Palàgano	-	-	(Legge 23-12-1957, n. 1286 - G.U. n. 7 del 10-1-1958). Nuovo comune costituito con le frazioni <i>Palàgano, Boccassuolo, Susano, Savoniero, Costrignano, Mònchio</i> , con denominazione e capoluogo <i>Palàgano</i> .	+	6.043	+	4.867	6.043	4.867

PROVINCIA DI NAPOLI

Afragola	1.805	37.477	(D.P.R. 19-12-1957, n. 1391 - G.U. n. 51 del 28-2-1958). Per rettifica di confini, staccata una zona di territorio e aggregata al comune di <i>Casòria</i> .	-	23	-	-	1.782	37.477
Casòria	1.197	19.786	(D.P.R. 19-12-1957, n. 1391 - G.U. n. 51 del 28-2-1958). Per rettifica di confini, aggregata una zona di territorio staccata dal Comune di <i>Afragola</i> .	+	23	-	-	1.220	19.786
Casòria	1.220	19.786	(D.P.R. 19-12-1957, n. 1391 - G.U. n. 51 del 28-2-1958). Per rettifica di confini, staccata una zona di territorio e aggregata al comune di <i>Afragola</i> .	-	16	-	-	1.204	19.786
Afragola	1.782	37.477	(D.P.R. 19-12-1957, n. 1391 - G.U. n. 51 del 28-2-1958). Per rettifica di confini, aggregata una zona di territorio staccata dal comune di <i>Casòria</i> .	+	16	-	-	1.798	37.477

PROVINCIA DI NUORO

Ilbono	4.181	2.732	(L.R. 17-6-1958, n. 15 - B.U. n. 29 del 31-7-1958). Staccato il territorio del ricostituito comune di <i>Elini</i>	-	510	2.222
--------	-------	-------	--	------	---	-----	------	------	-------

COMUNI	SITUAZIONE PRIMA DELLA VARIAZIONE		VARIAZIONI			SITUAZIONE DOPO LA VARIAZIONE	
	Superficie ha	Popolazione residente	Specie e relativo provvedimento	Superficie ha	Popolazione residente	Superficie ha	Popolazione residente

Segue : PROVINCIA DI NUORO

Elini	—	—	(L.R. 17-6-1958, n. 15 - B.U. n. 29 del 31-7-1958). Già soppresso e aggregato al comune di <i>Ilbono</i> con R.D. 8 novembre 1878, n. 4596, ricostituito con la circoscrizione e la denominazione preesistenti.	+	510	510
-------	---	---	---	------	---	-----	------	-----

PROVINCIA DI PAVIA

Certosa di Pavia	1.554	3.689	(D.P.R. 27-6-1958, n. 801 - G.U. n. 195 del 13-8-1958). Staccato il territorio del ricostituito comune di <i>Borgarello</i> .	—	483	—	995	1.071	2.694
Borgarello	—	—	(D.P.R. 27-6-1958). n. 801 - G.U. n. 195 del 13-8-1958). Già soppresso e aggregato al comune di <i>Certosa di Pavia</i> con R.D. 31 gennaio 1929, n. 205; ricostituito con la circoscrizione e la denominazione preesistenti.	+	483	+	995	483	995
Montebello	1.583	1.972	(D.P.R. 21-1-1958, n. 145 - G.U. n. 65 del 15-3-1958). Assunta la denominazione di <i>Montebello della Battaglia</i> .	—	—	—	—	1.583	1.972
Montebello della Battaglia	1.583	1.972	(D.P.R. 21-1-1958, n. 145 - G.U. n. 65 del 15-3-1958). Nuova denominazione del comune di <i>Montebello</i> .	—	—	—	—	1.583	1.972
Pregola	4.638	2.585	(D.P.R. 31-1-1958, n. 151 - G.U. n. 65 del 15-3-1958). Assunta la denominazione di <i>Brallo di Pregola</i> .	—	—	—	—	4.638	2.585
Brallo di Pregola	4.638	2.585	(D.P.R. 31-1-1958, n. 151 - G.U. n. 65 del 15-3-1958). Nuova denominazione del comune di <i>Pregola</i> .	—	—	—	—	4.638	2.585
Voghera	6.335	32.260	(D.P.R. 27-10-1958, n. 1076 - G.U. n. 309 del 23-12-1958). Staccata la frazione <i>Riviera</i> e aggregata al comune di <i>Cervesina</i> .	—	6	—	20	6.329	32.240
Cervesina	1.243	1.655	(D.P.R. 27-10-1958, n. 1076 - G.U. n. 309 del 23-12-1958). Aggregata la frazione <i>Riviera</i> staccata dal comune di <i>Voghera</i> .	+	6	+	20	1.249	1.675

PROVINCIA DI PESARO e URBINO

Piandimeleto	4.091	2.971	(D.P.R. 8-2-1958, n. 137 - G.U. n. 64 del 14-3-1958). Staccata la frazione <i>Monte Fiorentino</i> aggregata al comune di <i>Frontino</i> .	—	90	—	69	4.001	2.902
Frontino	978	734	(D.P.R. 8-2-1958, n. 137 - G.U. n. 64 del 14-3-1958). Aggregata la frazione <i>Monte Fiorentino</i> staccata dal comune di <i>Piandimeleto</i> .	+	90	+	69	1.068	803

COMUNI	SITUAZIONE PRIMA DELLA VARIAZIONE		VARIAZIONI	SITUAZIONE DOPO LA VARIAZIONE	
	Superficie ha	Popolazione residente		Specie e relativo provvedimento	Superficie ha

PROVINCIA DI ROMA

Campagnano di Roma	6.721	4.575	(Legge 4-3-1958, n. 133 - G.U. n. 64 del 14-3-1958). Staccata la frazione <i>Magliano Romano</i> eretta in comune autonomo. - 1.046 3.529
Magliano Romano	—	—	(Legge 4-3-1958, n. 133 - G.U. n. 64 del 14-3-1958). Nuovo comune costituito con la frazione omonima staccata dal comune di <i>Campagnano di Roma</i> + 1.046 1.046

PROVINCIA DI SASSARI

Àggius	28.901	5.964	(L.R. 11-6-1958, n. 10 - B.U. n. 27 del 28-7-1958). Staccate le frazioni <i>Trinità d'Agultu</i> e <i>Vignola</i> erette in unico comune autonomo con la denominazione di <i>Trinità d'Agultu</i> e <i>Vignola</i> - 1.805 4.159
Trinità d'Agultu e Vignola	—	—	(L.R. 11-6-1958, n. 10 - B.U. n. 27 del 28-7-1958). Nuovo comune costituito con le frazioni <i>Trinità d'Agultu</i> e <i>Vignola</i> staccate dal comune di Àggius. + 1.805 1.805
Buddusò	40.585	7.154	(L.R. 17-6-1958, n. 14 - B.U. n. 29 del 31-7-1958). Staccati i territori di <i>Berchiddeddu</i> , <i>Sa Costanza</i> , <i>Battista</i> , <i>Mamusi</i> , <i>Su Carru</i> , <i>Sos Còddos</i> , <i>Su Trainu Moltu</i> e <i>Pedrus Gàias</i> aggregati al comune di <i>Olbia</i> - 896 6.258
Olbia	33.484	14.587	(L.R. 17-6-1958, n. 14 - B.U. n. 29 del 31-7-1958). Aggregati i territori di <i>Berchiddeddu</i> , <i>Sa Costanza</i> , <i>Battista</i> , <i>Mamusi</i> , <i>Su Carru</i> , <i>Sos Còddos</i> , <i>Su Trainu Moltu</i> e <i>Pedrus Gàias</i> staccati dal comune <i>Buddusò</i> + 896 15.483

PROVINCIA DI TRAPANI

Paparella San Marco	5.296	9.715	(L.R. 25-1-1958 n. 1 - G.U. n. 7 del 1-2-1958). Assunta la denominazione di <i>Valdèrice</i> .	—	5.296 9.715
Valdèrice	5.296	9.715	(L.R. 25-1-1958, n. 1 - G.U. n. 7 del 1-2-1958). Nuova denominazione del comune di <i>Paparella San Marco</i> .	—	5.296 9.715

COMUNI	SITUAZIONE PRIMA DELLA VARIAZIONE		VARIAZIONI				SITUAZIONE DOPO LA VARIAZIONE	
	Superficie ha	Popolazione residente	Specie e relativo provvedimento	Superficie ha	Popolazione residente	Superficie ha	Popolazione residente	

PROVINCIA DI TRENTO

Lavis	1.266	4.206	(L.R. 1-6-1958, n. 11 - B.U. n. 22 del 3-6-1958). Staccata zona di territorio e aggregata al comune di <i>Zambana</i> .	-	23	-	1.243	4.206
Zambana	1.100	693	(L.R. 1-6-1958, n. 11 - B.U. n. 22 del 3-6-1958). Aggregata zona di territorio staccata dal comune di <i>Lavis</i> .	+	23	-	1.123	693
Nave San Rocco	537	732	(L.R. 1-6-1958, n. 11 - B.U. n. 22 del 3-6-1958). Staccata zona di territorio e aggregata al comune di <i>Zambana</i> .	-	44	-	493	732
Zambana	1.123	693	(L.R. 1-6-1958, n. 11 - B.U. n. 22 del 3-6-1958). Aggregata zona di territorio staccata dal comune di <i>Nave San Rocco</i> .	+	44	-	1.167	693
Volano	1.119	1.957	(L.R. 30-3-1958, n. 5 - B.U. n. 13 del 1-4-1958). Per rettifica di confini, staccata zona di territorio e aggregata al comune di <i>Rovereto</i> .	-	42	-	1.077	(1)
Rovereto	5.047	22.645	(L. R. 30-3-1958, n. 5 - B.U. n. 13 del 1-4-1958). Per rettifica di confini, aggregata zona di territorio staccata dal comune di <i>Volano</i>	+	42	-	5.089	(1)

PROVINCIA DI VARESE

Casale Litta	1.309	2.275	(Legge 18-3-1958, n. 479 - G.U. n. 115 del 13-5-1958). Staccata la frazione <i>Inarzo</i> eretta in comune autonomo.	-	243	-	513	1.066	1.762
Inarzo	-	-	(Legge 18-3-1958, n. 479 - G.U. n. 115 del 13-5-1958). Nuovo comune costituito con la frazione omonima staccata dal comune di <i>Casale Litta</i> .	+	243	+	513	243	513
Porto Cerèsio	841	2.469	(D.P.R. 27-6-1958, n. 829 - G.U. n. 201 del 21-8-1958). Staccato il territorio del ricostituito comune di <i>Besano</i> .	-	512	-	940	329	1.529
Besano	-	-	(D.P.R. 27-6-1958, n. 829 - G.U. n. 201 del 21-8-1958). Già soppresso e aggregato al comune di <i>Porto Cerèsio</i> con R.D. 9 aprile 1928, n. 888; ricostituito con la circoscrizione e la denominazione preesistenti.	+	512	+	940	512	940

(1) La popolazione dei comuni interessati alla rettifica dei confini rimane invariata, in quanto gli abitanti della zona di territorio passata dal comune di Volano a quello di Rovereto furono censiti il 4-11-1951 dal comune di Rovereto.

COMUNI	SITUAZIONE PRIMA DELLA VARIAZIONE		VARIAZIONI			SITUAZIONE DOPO LA VARIAZIONE	
	Superficie ha	Popolazione residente	Specie e relativo provvedimento	Superficie ha	Popolazione residente	Superficie ha	Popolazione residente


PROVINCIA DI VITERBO

Orte	8.229	9.623	(D.P.R. 26-8-1958, n. 929 - G.U. n. 245 del 10-10-1958). Staccato il territorio del ricostituito comune di <i>Bassano in Teverina</i> .	- 1.196	- 1.578	7.033	8.045
Bassano in Teverina	—	—	(D.P.R. 26-8-1958, n. 929 - G.U. n. 245 del 10-10-1958). Già soppresso e aggregato al comune di <i>Orte</i> con R.D. 8 settembre 1927, n. 1796; ricostituito con la circoscrizione e la denominazione preesistenti.	+ 1.196	+ 1.578	1.196	1.578

APPENDICE ALLA PARTE SECONDA

A — Classificazione delle variazioni secondo la loro natura

B — Elenco generale alfabetico dei Comuni che hanno avuto variazioni



A — CLASSIFICAZIONE DELLE VARIAZIONI SECONDO LA LORO NATURA

I — Comuni che hanno avuto variazione di nome

PROVINCIE DI APPARTE- NENZA	DENOMINAZIONE DEI COMUNI		PROVINCIE DI APPARTE- NENZA	DENOMINAZIONE DEI COMUNI	
	Prima della variazione	Dopo la variazione		Prima della variazione	Dopo la variazione
Benevento .	Calvi San Nazzaro	Calvi	Pavia	Montebello	Montebello della Battaglia
Bergamo . .	Marne	Filago	»	Pregola	Brallo di Pregola
Brescia . . .	Padenghe	Padenghe sul Garda	Trapani . . .	Paparella San Marco	Valdèrice
Campobasso .	Sant'Angelo in Grotte	Santa Maria del Molise			

II — Comuni ricostituiti

PROVINCIE DI APPARTENENZA	COMUNI	PROVINCIE DI APPARTENENZA	COMUNI
Bergamo	Oltressenda Alta	Cagliari	Setzu
»	Onore	»	Tadasuni
»	Piàrio	Imperia	Lucinasco
Bolzano	Predoi	Nuoro	Elini
Cagliari	Baradili	Pavia	Borgarello
»	Boroneddu	Varese	Besano
»	Genuri	Viterbo	Bassano in Teverina

III — Comuni di prima costituzione

PROVINCIE DI APPARTENENZA	COMUNI	PROVINCIE DI APPARTENENZA	COMUNI
Avellino	Vallesaccarda	Milano	Dairago
Benevento	San Nazzaro	Modena	Palàgano
Cagliari	Nùxis	Roma	Magliano Romano
»	Perdàxius	Sassari	Trinità d'Agultu e Vignola
Lecce	Botrugno	Varese	Inarzo

IV — Comuni che hanno avuto variazione di territorio

PROVINCIE DI APPARTENENZA	COMUNI	PROVINCIE DI APPARTENENZA	COMUNI
Asti	Dusino San Michele	Napoli	Afragola
»	Villafranca d'Asti	»	Casòria
Avellino	Treviso	Nuoro	Ilbono
Benevento	Calvi San Nazzero	Pavia.	Certosa di Pavia
Bergamo	Castione della Presolana	»	Cervesina
»	Villa d'Ogna	»	Voghera
Bolzano.	Merano	Pesaro e Urbino	Frontino
»	Lagundo	»	Piandimeleto
»	Valle Aurina	Roma	Campagnano di Roma
Cagliari.	Baressa	Sassari	Aggius
»	Ghilarza	»	Buddusò
»	Narcao	»	Òlbia
»	Santadi	Trento	Lavis
»	Tuili	»	Nave San Rocco
Imperia.	Chiusavècchia	»	Rovereto
Lecce.	Nociglia	»	Volano
Milano	Arconate	»	Zambana
»	Castano Primo	Varese	Casale Litta
»	Turbigo	»	Porto Cerèsio
Modena.	Montefiorino	Viterbo.	Orte

B — ELENCO GENERALE ALFABETICO DEI COMUNI CHE HANNO AVUTO VARIAZIONI

COMUNI	PROVINCIA DI APPARTE- NENZA	PAGINA	COMUNI	PROVINCIA DI APPARTE- NENZA	PAGINA
A			F		
Afragola	NA	224	Frontino	PS	225
Àggius	SS	226			
Arconate	MI	223	G		
B			Genuri	CA	222
Baradili	CA	221	Ghilarza	CA	221-222
Baressa	CA	221	I		
Bassano in Teverina	VT	228	Ilbono	NU	224
Besano	VA	227	Inarzo	VA	227
Borgarello	PV	225	L		
Boroneddu	CA	221	Lagundo	BZ	220
Botrugno	LE	223	Lavis	TN	227
Buddusò	SS	226	Lucinasco	IM	223
C			M		
Calvi San Nazzaro	BN	219	Magliano Romano	Roma	226
Campagnano di Roma	Roma	226	Marne	BG	220
Casale Litta	VA	227	Merano	BZ	220-221
Casòria	NA	224	Montebello	PV	225
Càstano Primo	MI	223	Montefiorino	MO	224
Castione della Presolana	BG	219	N		
Certosa di Pavia	PV	225	Narcao	CA	222
Cervesina	PV	225	Nave San Rocco	TN	227
Chiusavècchia	IM	223	Nociglia	LE	223
D			Nùxis	CA	222
Dairago	MI	223	E		
Dusino San Michele	AT	219	Elini	NU	225

Segue B — *Elenco generale alfabetico dei comuni che hanno avuto variazioni*

COMUNI	PROVINCIA DI APPARTE- NENZA	PAGINA	COMUNI	PROVINCIA DI APPARTE- NENZA	PAGINA
O			S		
Òlbia	SS	226	San Nazzaro	BN	219
Oltressenda Alta	BG	220	Santadi	CA	222
Onore	BG	220	Sant'Angelo in Grotte	CB	223
Orte	VT	228	Setzu	CA	224
P			T		
Padenghe	BS	221	Tadasuni	CA	222
Palàgano	MO	224	Trevico	AV	219
Paparella San Marco	TP	226	Trinità d'Agultu e Vignola	SS	226
Perdàxius	CA	222	Tuili	CA	222
Piandimeleto	PS	225	Turbigo	MI	224
Piàrio	BG	220	V		
Porto Cerèsio	VA	227	Valle Aurina	BZ	221
Predoi	BZ	221	Vallesaccarda	AV	219
Pregola	PV	225	Villa d'Ogna	BG	220
R			Villafranca d'Asti	AT	219
Rovereto	TN	227	Voghera	PV	225
			Volano	TN	227
			Z		
			Zambana	TN	227

Principali pubblicazioni ISTAT

PUBBLICAZIONI MENSILI

Bollettino mensile di statistica

La più completa ed autorevole raccolta di dati continuamente aggiornati concernenti tutti i più notevoli aspetti dell'andamento demografico, sociale, economico e finanziario, anche con ampi riferimenti all'andamento internazionale.

Il prezzo di abbonamento annuo è di L. **6.000** (per l'estero : L. **10.000**).

Il prezzo di ogni fascicolo è di L. **1.000**.

Indicatori mensili

Costituiscono il supplemento al « Bollettino mensile di statistica », e riportano notizie riassuntive, dati e grafici relativi all'andamento mensile dei principali fenomeni interessanti la vita nazionale.

Il prezzo di abbonamento annuo è di L. **1.500** (per l'estero : L. **3.000**).

Il prezzo di ogni fascicolo è di L. **200**. Gli « Indicatori mensili » sono inviati gratuitamente agli abbonati al « Bollettino mensile di statistica ».

Statistica mensile del commercio con l'estero

Unica documentazione statistica ufficiale sul commercio dell'Italia con l'estero, fornisce, per un esteso numero di merci, l'andamento mensile delle importazioni ed esportazioni da e per i principali paesi.

Il prezzo di abbonamento annuo è di L. **8.000** (per l'estero : L. **12.000**).

Il prezzo di ogni fascicolo è di L. **1.500**.

PUBBLICAZIONI ANNUALI

Annuario statistico italiano

Classica e fondamentale pubblicazione, riporta in forma organica e completa tutti i dati riflettenti i molteplici aspetti della complessa attività nazionale nel campo sociale, economico, finanziario. Contiene inoltre, aggiornati, dati statistici internazionali.

Il volume 1958 è in vendita al prezzo di L. **2.000**.

Compendio statistico italiano

Sintetizza, in semplici tabelle numeriche di facile lettura ed attraverso appropriate illustrazioni e rappresentazioni grafiche, i dati fondamentali della vita economica, demografica e sociale e fornisce un quadro panoramico della corrispondente situazione degli altri principali paesi del mondo.

Il volume 1958 è in vendita al prezzo di L. **800**.

Italian statistical abstract

Edizione ridotta in lingua inglese del « Compendio statistico italiano »

Il volume 1959 è in vendita al prezzo di L. **800**

Annuario statistico dei comuni italiani

Contiene, distintamente per Comune, l'analisi dettagliata dei principali fenomeni economici, demografici e sociali.

Il volume 1958 è in vendita al prezzo di L. **3.000**.

Annuario di statistiche demografiche

Comprende tutte le statistiche sui fenomeni demografici riguardanti il movimento della popolazione secondo gli atti dello stato civile e il movimento anagrafico.

Il volume 1956 è in vendita al prezzo di L. **2.000**.

Annuario di statistiche sanitarie

Riunisce le statistiche sulle cause di morte, sulle strutture e sull'attività degli Istituti di cura pubblici e privati, sulla morbosità ospedaliera e sulle malattie infettive e diffusive soggette a denuncia obbligatoria.

Il volume 1955 è in vendita al prezzo di L. **2.000**.

Annuario statistico dell'assistenza e della previdenza sociale

Pubblicazione nella quale vengono statisticamente illustrati i principali aspetti dell'assistenza sociale in Italia e le più notevoli forme di attività svolte dai vari Istituti nel settore della previdenza sociale.

Il volume 1955-1956 è in vendita al prezzo di L. **2.500**.

Segue: PUBBLICAZIONI ANNUALI

Annuario statistico dell'istruzione italiana

Quadro statistico completo ed aggiornato della situazione scolastica del Paese, attraverso dati sui vari rami d'insegnamento esaminati sotto i più interessanti aspetti dell'ordinamento degli studi e dei risultati conseguiti dagli iscritti.

Il volume 1957 è in vendita al prezzo di L. 1.500.

Annuario di statistiche giudiziarie

Ampia documentazione statistica dell'attività giudiziaria civile e penale e dei principali fenomeni nel campo della criminalità.

Il volume 1956 è in vendita al prezzo di L. 2.000.

Annuario di statistica agraria

Riunisce tutti i dati più significativi della economia agricola italiana riportati nelle pubblicazioni mensili.

Il volume 1958 è in vendita al prezzo di L. 1.000.

Annuario di statistica forestale

Analisi esauriente della consistenza e della utilizzazione dei boschi.

Il volume 1957 è in vendita al prezzo di L. 1.300.

Statistica della macellazione

Accurata classificazione del bestiame macellato secondo la specie, la categoria ed altri interessanti caratteri.

Il volume 1956 è in vendita al prezzo di L. 800.

Statistica della pesca e della caccia

Raccolta di dati statistici sulla produzione della pesca, sui relativi mercati di produzione e di vendita e sulla consistenza del naviglio. Vi figurano anche essenziali dati sulla caccia.

Il volume 1958 è in vendita al prezzo di L. 1.000.

Annuario di statistiche industriali

Nel suo genere, unica e veramente preziosa pubblicazione in cui sono organicamente raccolte tutte le informazioni statistiche fondamentali concernenti il complesso ed importante settore dell'industria.

Il volume 1958 è in vendita al prezzo di L. 1.000.

Annuario statistico dell'attività edilizia e delle opere pubbliche

Statistica ufficiale dedicata esclusivamente al settore dell'attività edilizia e delle opere pubbliche effettuate dallo Stato e da Enti pubblici, nonché da privati con finanziamento parziale dello Stato.

I vari fenomeni sono analizzati sia dal punto di vista dell'andamento nel tempo, sia da quello delle loro più rilevanti caratteristiche tecniche, economiche e finanziarie, con ampia analisi territoriale dei vari aspetti considerati.

Il volume 1958 è in vendita al prezzo di L. 1.200.

Statistica della navigazione marittima

Contiene i dati statistici sul movimento dei natanti e del relativo carico avvenuto nei porti marittimi e negli altri approdi autorizzati del territorio nazionale.

Il volume 1957 è in vendita al prezzo di L. 2.000.

Statistica degli incidenti stradali

La più completa ed aggiornata raccolta di dati su una materia di viva attualità.

Il volume 1957 è in vendita al prezzo di L. 800.

Statistica annuale del commercio con l'estero

Riporta i dati definitivi e completi sull'andamento delle importazioni ed esportazioni con ampia analisi del movimento per merci e per paesi.

Il volume 1957 è in vendita al prezzo di L. 4.000.

Bilanci delle amministrazioni regionali, provinciali e comunali - Conti consuntivi

Pubblicazione che, mettendo in particolare evidenza la struttura dei conti economici delle amministrazioni locali, consente di poter determinare, con sufficiente esattezza, il prodotto netto delle amministrazioni stesse.

Il volume 1954-1955 è in vendita al prezzo di L. 4.000.

Annuario statistico dell'emigrazione

Ampia esposizione di dati concernenti il movimento internazionale dei cittadini italiani con particolare riguardo agli espatri ed ai rimpatri per motivi di lavoro.

Il volume 1955 è in vendita al prezzo di L. 1.500.

ANNALI DI STATISTICA - Serie VIII*

Voll. 5-8 - Le rilevazioni statistiche in Italia dal 1861 al 1956

Vol. 5 - Generalità sulle rilevazioni - Ordinamento dei servizi statistici - Lavori meccanografici - Censimenti	L. 3.000
Vol. 6 - Statistiche demografiche e sociali	» 3.000
Vol. 7 - Statistiche dell'attività produttiva - Statistiche economiche generali	» 3.500
Vol. 8 - Modelli di rilevazione (<i>in corso di stampa</i>)	
Vol. 9 - Indagine statistica sullo sviluppo del reddito nazionale dell'Italia dal 1861 al 1956	» 1.500

PUBBLICAZIONI SPECIALI *

Sommario di statistiche storiche italiane 1861-1955	L. 1.200
Popolazione e circoscrizioni amministrative dei comuni	
Popolazione residente dei comuni calcolata al 31 dicembre 1957 e 1958 e movimento anagrafico nel 1958 - Variazioni territoriali e di nome nelle circoscrizioni amministrative nell'anno 1958	» 900
Cause di morte 1887-1955	» 1.200
Indagine statistica sulle concause di morte 1951-54	» 1.200
Scuole elementari e medie per singoli comuni	» 1.000
Statistiche culturali - Stampa periodica - Produzione libraria, Vol. 3°	» 1.200
Elezioni della Camera dei Deputati e del Senato della Repubblica, 25 maggio 1958.	» 400
Elezioni Amministrative del 1956	
Vol. I - Elezione dei Consigli Provinciali	» 1.000
Vol. II - Elezione dei Consigli Comunali	» 1.500
Indagine speciale sui presenti negli Istituti di prevenzione e di pena al 31 marzo 1955	» 600
L'attrezzatura alberghiera in Italia al 1° gennaio 1955.	» 1.000
Coefficienti per la trasformazione dei valori della lira dal 1871 al 1952	» 300
Estensione agli anni 1861-70 e 1953-57.	» 200
Rilevazione nazionale delle forze di lavoro, 20 ottobre 1958 (Supplemento all'Annuario di statistiche del lavoro).	» 300
Censimento della popolazione italiana e straniera della Somalia (4 novembre 1953)	» 500

DIZIONARIO UFFICIALE DEI COMUNI E DEI CENTRI ABITATI

Per ciascun Comune e Centro abitato fornisce:

Altitudine - Popolazione residente censita - Trasporti e comunicazioni (strada ordinaria; strada ferrata; trasporti pubblici collettivi tra il centro e altri centri; servizi postelegrafonici) - Esercizi alberghieri e di ristoro - Sportelli bancari - Igiene e sanità (acqua potabile; fognature; condotta medica; condotta ostetrica; farmacia e armadio farmaceutico; ospedali e altri istituti di cura non specializzati) - Istruzione - Servizi ricreativi (teatri e sale cinematografiche; impianti sportivi) - Circoscrizioni giudiziarie (pretura; tribunale) - Carabinieri - Circoscrizioni finanziarie (ufficio delle imposte dirette; ufficio del registro) - Chiesa officiata (cappellania; parrocchia; cattedrale).

Il Dizionario, valido strumento di consultazione per le pubbliche Amministrazioni e per tutti gli operatori economici, si compone di circa 1.000 pagine nel formato 33 x 27 ed è rilegato in tela con impressioni in oro. Il suo prezzo di vendita è di » **5.000**

METODI E NORME

Numeri indici della produzione industriale - Base 1953 = 100 - Serie A, n. 1, ottobre 1957	L. 300
Numeri indici dei prezzi - Base 1953 = 100 - Serie A, n. 2, ottobre 1957	» 300
Rilevazioni campnarie delle forze di lavoro - Serie A, n. 3, marzo 1958	» 300
Istruzioni per la rilevazione statistica del movimento della popolazione - Serie B, n. 2, gennaio 1957	» 300
Anagrafe della popolazione - Serie B, n. 3, marzo 1958	» 500
Istruzioni per la rilevazione statistica delle opere pubbliche - Serie B, n. 4, novembre 1958.	» 300
Circoscrizioni statistiche - Serie C, n. 1, agosto 1958	» 1.200
Norme per la rilevazione statistica del commercio con l'estero (Ediz. 1953)	» 300
Norme per la rilevazione dei prezzi al minuto e calcolo degli indici del costo della vita (Ediz. 1956).	» 400
Classificazioni delle malattie e cause di morte (Ediz. 1955).	» 1.000
Guida per le classificazioni professionali (Ediz. 1955)	» 300

(*) Per la completa Serie VIII degli ANNALI e per altre pubblicazioni speciali cfr. Catalogo pubblicazioni.

NOTE E RELAZIONI

Alcuni principali risultati delle rilevazioni delle forze di lavoro negli anni 1954-57, n. 1, marzo 1958	L.	300
Indagine speciale su alcuni aspetti delle condizioni di vita della popolazione - n. 2, marzo 1958	»	350
Indagine statistica sulla disponibilità di personale scientifico e tecnico - n. 3, marzo 1958	»	300
Rilevazione nazionale delle forze di lavoro - 8 novembre 1957 - n. 4, agosto 1958	»	300
Ricoverati per tubercolosi, tumori maligni e malattie mentali - n. 5, dicembre 1958	»	500
Indagine sulle scelte scolastiche e professionali degli alunni delle scuole medie inferiori - n. 6, febbraio 1959	»	300

PUBBLICAZIONI SUI RISULTATI DEI CENSIMENTI 4-5 NOVEMBRE 1951

IX Censimento generale della popolazione

Vol. I - Dati sommari per comune (n. 92 fascicoli provinciali) Ciascun fascicolo	L.	300
Appendice A - Dati riassuntivi provinciali	»	300
Appendice B - Circoscrizioni ecclesiastiche	»	1.500
Vol. II - Famiglie e convivenze	»	3.000
Vol. III - Sesso, età, stato civile, luogo di nascita	»	3.000
Vol. IV - Professioni	»	3.000
Vol. V - Istruzione	»	2.000
Vol. VI - Abitazioni	»	4.500
Vol. VII - Dati generali riassuntivi	»	3.500
Vol. VIII - Atti del censimento	»	4.500

III Censimento generale dell'industria e del commercio

Vol. I - Risultati generali per comune		
Tomo 1 - Italia settentrionale	L.	2.000
Tomo 2 - Italia centrale, meridionale e insulare	»	2.000
Vol. II - Ditte		
Tomo 1 - Stato e Regioni	»	2.000
Tomo 2 - Province	»	1.500
Vol. III - Industrie estrattive	»	1.200
Vol. IV - Industrie alimentari e del tabacco	»	1.500
Vol. V - Industrie tessili	»	2.000
Vol. VI - Industrie del vestiario, abbigliamento e arredamento, industrie delle pelli e del cuoio	»	1.500
Vol. VII - Industrie del legno	»	1.200
Vol. VIII - Industrie metallurgiche e meccaniche	»	2.000
Vol. IX - Industrie chimiche, della gomma e della carta	»	1.800
Vol. X - Industrie della trasformazione dei minerali non metalliferi, industrie grafiche ed editoriali, fotofono-cinematografiche e manifatturiere varie	»	1.500
Vol. XI - Industrie delle costruzioni e dell'installazione di impianti	»	1.200
Vol. XII - Produzione e distribuzione di energia elettrica e di gas e distribuzione di acqua	»	1.200
Vol. XIII - Trasporti e comunicazioni	»	1.500
Vol. XIV - Commercio	»	2.000
Vol. XV - Credito, assicurazione e gestioni finanziarie	»	1.200
Vol. XVI - Artigianato	»	2.000
Vol. XVII - Dati generali riassuntivi	»	2.000
Vol. XVIII - Atti del censimento	»	3.000

Le pubblicazioni possono essere acquistate nella Libreria aperta al pubblico presso la sede dell'ISTAT, Roma, Via A. Depretis 82 - tel. 471666 e presso le altre principali librerie. Il Catalogo completo delle pubblicazioni viene spedito gratis a richiesta.