

REPUBBLICA ITALIANA
ISTITUTO CENTRALE DI STATISTICA

POPOLAZIONE E CIRCOSCRIZIONI AMMINISTRATIVE DEI COMUNI

- POPOLAZIONE RESIDENTE DEI COMUNI CALCOLATA AL 31 DICEMBRE 1955, 1956, 1957
- VARIAZIONI TERRITORIALI E DI NOME NELLE CIRCOSCRIZIONI AMMINISTRATIVE NELL'ANNO 1957



ROMA - 1958

INDICE

AVVERTENZE Pag. V

PARTE PRIMA

POPOLAZIONE RESIDENTE CALCOLATA AL 31 DICEMBRE 1955 - 1956 - 1957

I - DATI GENERALI RIASSUNTIVI:

| | | |
|-------------------------|------|---|
| A - Italia | Pag. | 3 |
| B - Regioni | | 3 |
| C - Provincie | | 4 |

II - DATI PER COMUNE:

| | | | |
|----------|------------------------------|---|----|
| Prov. di | Agrigento | » | 7 |
| » | » Alessandria | » | 8 |
| » | » Ancona | » | 11 |
| » | » Aosta (Valle d') | » | 13 |
| » | » Arezzo | » | 14 |
| » | » Ascoli Piceno | » | 15 |
| » | » Asti | » | 17 |
| » | » Avellino | » | 19 |
| » | » Bari | » | 22 |
| » | » Belluno | » | 23 |
| » | » Benevento | » | 24 |
| » | » Bergamo | » | 26 |
| » | » Bologna | » | 31 |
| » | » Bolzano | » | 33 |
| » | » Brescia | » | 35 |
| » | » Brindisi | » | 39 |
| » | » Cagliari | » | 40 |
| » | » Caltanissetta | » | 43 |
| » | » Campobasso | » | 44 |
| » | » Caserta | » | 46 |
| » | » Catania | » | 49 |
| » | » Catanzaro | » | 50 |
| » | » Chieti | » | 53 |
| » | » Como | » | 55 |
| » | » Cosenza | » | 61 |
| » | » Cremona | » | 64 |
| » | » Cuneo | » | 66 |
| » | » Enna | » | 71 |
| » | » Ferrara | » | 72 |
| » | » Firenze | » | 72 |
| » | » Foggia | » | 74 |
| » | » Forlì | » | 75 |
| » | » Frosinone | » | 76 |
| » | » Genova | » | 78 |
| » | » Gorizia | » | 80 |
| » | » Grosseto | » | 80 |
| » | » Imperia | » | 81 |
| » | » L'Aquila | » | 82 |
| » | » La Spezia | » | 85 |
| » | » Latina | » | 86 |
| » | » Lecce | » | 86 |
| » | » Livorno | » | 88 |
| » | » Lucca | » | 89 |

| | | | |
|----------|--------------------------------|---|-----|
| Prov. di | Macerata | » | 90 |
| » | » Mantova | » | 91 |
| » | » Massa-Carrara | » | 93 |
| » | » Matera | » | 93 |
| » | » Messina | » | 94 |
| » | » Milano | » | 96 |
| » | » Modena | » | 101 |
| » | » Napoli | » | 102 |
| » | » Novara | » | 104 |
| » | » Nuoro | » | 108 |
| » | » Padova | » | 110 |
| » | » Palermo | » | 112 |
| » | » Parma | » | 114 |
| » | » Pavia | » | 115 |
| » | » Perugia | » | 119 |
| » | » Pesaro e Urbino | » | 120 |
| » | » Pescara | » | 122 |
| » | » Piacenza | » | 123 |
| » | » Pisa | » | 124 |
| » | » Pistoia | » | 125 |
| » | » Potenza | » | 125 |
| » | » Ragusa | » | 128 |
| » | » Ravenna | » | 128 |
| » | » Reggio di Calabria | » | 128 |
| » | » Reggio nell'Emilia | » | 131 |
| » | » Rieti | » | 132 |
| » | » Roma | » | 133 |
| » | » Rovigo | » | 136 |
| » | » Salerno | » | 137 |
| » | » Sassari | » | 140 |
| » | » Savona | » | 142 |
| » | » Siena | » | 143 |
| » | » Siracusa | » | 144 |
| » | » Sondrio | » | 145 |
| » | » Taranto | » | 146 |
| » | » Teramo | » | 147 |
| » | » Terni | » | 148 |
| » | » Torino | » | 149 |
| » | » Trapani | » | 155 |
| » | » Trento | » | 156 |
| » | » Treviso | » | 160 |
| » | » Trieste | » | 163 |
| » | » Udine | » | 163 |
| » | » Varese | » | 167 |
| » | » Venezia | » | 170 |
| » | » Vercelli | » | 171 |
| » | » Verona | » | 174 |
| » | » Vicenza | » | 176 |
| » | » Viterbo | » | 179 |

APPENDICE ALLA PARTE PRIMA

ELENCO ALFABETICO DEI COMUNI E RELATIVA PROVINCIA DI APPARTENENZA Pag. 183

PARTE SECONDA

VARIAZIONI TERRITORIALI E DI NOME NELLE CIRCOSCRIZIONI AMMINISTRATIVE NELL'ANNO 1957

| | | | |
|----------------------------------|----------|----------------------------------|----------|
| Prov. di Ascoli Piceno | Pag. 215 | Prov. di Frosinone | Pag. 220 |
| » » Avellino | » 215 | » » Massa-Carrara | » 221 |
| » » Bari | » 215 | » » Novara | » 221 |
| » » Belluno | » 215 | » » Pisa | » 221 |
| » » Bolzano | » 216 | » » Ravenna | » 221 |
| » » Brescia | » 216 | » » Reggio nell'Emilia | » 222 |
| » » Cagliari | » 217 | » » Rieti | » 222 |
| » » Catanzaro | » 217 | » » Siena | » 222 |
| » » Como | » 219 | » » Taranto | » 222 |
| » » Cosenza | » 219 | » » Torino | » 223 |
| » » Cuneo | » 219 | » » Trento | » 224 |
| » » Foggia | » 220 | » » Varese | » 225 |

APPENDICE ALLA PARTE SECONDA

A — CLASSIFICAZIONE DELLE VARIAZIONI SECONDO LA LORO NATURA

| | |
|---|----------|
| I. Comuni che hanno avuto variazione di nome | Pag. 229 |
| II. Comuni ricostituiti | » 229 |
| III. Comuni di prima costituzione | » 230 |
| IV. Comuni che hanno avuto variazione di territorio | » 230 |

B — ELENCO GENERALE ALFABETICO DEI COMUNI CHE HANNO AVUTO VARIAZIONI » 231

AVVERTENZE

PREMESSA

Il presente volume, che fa seguito alla precedente pubblicazione « Popolazione e circoscrizioni amministrative dei Comuni » edita dall'Istituto nel 1957, differisce da quest'ultima perchè riporta, nella prima parte, i dati della popolazione « calcolata » al 31 dicembre 1957 e — per le comparazioni nel tempo — al 31 dicembre 1955 e 1956, distinti anche per sesso.

Sono state in tal modo soddisfatte le esigenze di molti Comuni ed in particolare di numerosi Enti ai quali interessava conoscere, annualmente, la composizione della popolazione secondo il sesso.

In appendice alla prima parte è pubblicato l'elenco alfabetico dei Comuni e la relativa provincia di appartenenza.

Nella seconda parte sono riportate le variazioni territoriali e di nome verificatesi nelle circoscrizioni amministrative dei Comuni, disposte con appositi provvedimenti legislativi pubblicati nella *Gazzetta Ufficiale* nel periodo 1° gennaio-31 dicembre 1957.

PARTE I

POPOLAZIONE RESIDENTE CALCOLATA

1. CRITERI ADOTTATI PER IL CALCOLO ANNUALE DELLA POPOLAZIONE RESIDENTE

L'ammontare della popolazione residente alla fine di ognuno degli anni del triennio 1955-1957 è ottenuto, per ciascun Comune, in base al dato definitivo della popolazione residente accertata al censimento del 4 novembre 1951, pubblicata nella G. U. n. 287 del 15 dicembre 1954, e prendendo in considerazione :

a) l'incremento netto totale, relativo ai periodi intercorrenti tra il 4 novembre 1951 e la fine degli anni 1955, 1956, 1957, risultante dal movimento naturale (riferito alla popolazione residente) e dalle iscrizioni e cancellazioni anagrafiche per trasferimento di residenza ;

b) l'aumento o la diminuzione della popolazione residente dovuto ad eventuali variazioni territoriali verificatesi durante i predetti periodi.

2. MODELLI DI RILEVAZIONE

I dati occorrenti per la determinazione della popolazione residente vengono rilevati con il Mod. ISTAT/P/2 (Movimento e calcolo della popolazione residente) trasmesso dai comuni — per il tramite della competente Prefettura — entro il 31 gennaio dell'anno successivo a quello cui i dati si riferiscono.

Con tale modello (di cui il fac-simile è riprodotto qui di seguito) si richiedono, distinte per sesso, le seguenti notizie : la popolazione residente « calcolata » al 1° gennaio dell'anno considerato ; il movimento naturale della popolazione residente con la suddivisione dei nati nel comune e fuori del comune (atti trascritti) e dei morti nel comune e fuori del comune (atti trascritti) ; la differenza tra i nati e i morti ; il numero degli iscritti e dei cancellati per trasferimento di residenza suddivisi rispettivamente per provenienza da altri comuni della Repubblica e dall'estero e per destinazione ad altri co-

muni della Repubblica ed all'estero; la differenza tra iscritti e cancellati; la popolazione residente «calcolata» al 31 dicembre dell'anno considerato.

Numero del Comune



Mod. ISTAT/P/2

ISTITUTO CENTRALE DI STATISTICA
MOVIMENTO DELLA POPOLAZIONE RESIDENTE

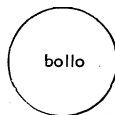
nell'anno 1957

Comune Provincia

| | M | F |
|--|---|---|
| 1 - Popolazione residente calcolata al 1° gennaio | | |
| 2 - Movimento naturale della popolazione residente | | |
| 2.1. - Nati vivi : | M | F |
| nel Comune (1) | | |
| fuori del Comune (atti trascritti) | | |
| Totale nati vivi | | |
| 2.2. - Morti : | | |
| nel Comune (2) | | |
| fuori del Comune (atti trascritti) | | |
| Totale morti | | |
| 3 - Differenza tra nati e morti (+ o -) | | |
| 4 - Iscrizioni e cancellazioni anagrafiche per trasferimento di residenza | | |
| 4.1. - Iscritti : | M | F |
| da altri Comuni | | |
| dall'estero | | |
| Totale | | |
| 4.2. - Cancellati : | | |
| per altri Comuni | | |
| per l'estero | | |
| Totale | | |
| 5 - Differenza tra iscritti e cancellati (+ o -) | | |
| 6 - Incremento o decremento (punto 3 + o - punto 5) | | |
| 7 - Popolazione al 31 dicembre | | |
| Totale M + F | | |

(1) Riportare soltanto il N° dei nati i cui genitori sono iscritti nell'anagrafe della popolazione residente.

(2) Riportare soltanto il N° dei morti già iscritti nell'anagrafe della popolazione residente.



IL SINDACO

PARTE II

VARIAZIONI TERRITORIALI E DI NOME NELLE CIRCOSCRIZIONI AMMINISTRATIVE DEI COMUNI NELL'ANNO 1957.

3. POPOLAZIONE E SUPERFICIE CONSIDERATE

Per le variazioni di territorio e di nome, verificatesi nelle circoscrizioni amministrative dei comuni nel periodo considerato, si fa riferimento alla popolazione residente censita al 4 novembre 1951 ed alla superficie considerata per ciascun comune in occasione di tale censimento.

Nei casi in cui le superfici siano state modificate per effetto di più esatte rilevazioni (quasi sempre in conseguenza della nuova catastazione geometrica) sono indicate le superfici rettificate. Per le variazioni che hanno avuto per oggetto frazioni comunali o parte di esse, le superfici relative sono state calcolate dall'Istituto Centrale di Statistica mediante planimetrazione sulle carte topografiche (1 : 25.000) dell'Istituto geografico militare.


4. CRITERIO SEGUITO NELL'ELENCAZIONE DEI COMUNI

I comuni che, per effetto della variazione subita nella loro circoscrizione amministrativa, hanno avuto una diminuzione di territorio sono elencati in ordine alfabetico nell'ambito della propria provincia. Ciascuno di essi è immediatamente seguito dal comune o dai comuni (incolonnati più a destra) ai quali è stata aggregata la parte di territorio oggetto della variazione stessa.

5. SEGNI CONVENZIONALI


Asterisco (*): è apposto al comune che ha subito una variazione di territorio, di popolazione o di nome nel periodo dal 1° gennaio 1955 al 31 dicembre 1957;

Linea (—): è apposta per gli anni in cui il comune non era stato ancora ricostituito di fatto ovvero per quelli in cui il comune aveva cessato di funzionare perchè soppresso.



PARTE PRIMA

**POPOLAZIONE RESIDENTE
CALCOLATA AL 31 DICEMBRE 1955 - 1956 - 1957**



I — DATI GENERALI RIASSUNTIVI

3

A — Italia (*)

| ANNI | NUMERO DEI COMUNI | POPOLAZIONE RESIDENTE | | | DENSITA (ab. per km ²) |
|--------------------|-------------------|-----------------------|------------|------------|------------------------------------|
| | | Maschi | Femmine | TOTALE | |
| 1951 (Censimento) | 7.810 | 23.258.805 | 24.256.732 | 47.515.537 | 158 |
| 1955 (31 dicembre) | 7.937 | 24.096.907 | 25.093.604 | 49.190.511 | 163 |
| 1956 » » | 7.962 | 24.274.516 | 25.280.474 | 49.554.990 | 165 |
| 1957 » » | 7.989 | 24.439.723 | 25.455.560 | 49.895.283 | 166 |

B — Regioni (*)

| REGIONI | POPOLAZIONE RESIDENTE AL 31 DICEMBRE | | | | | | | | |
|----------------------|--------------------------------------|-----------|-----------|-----------|-----------|-----------|-----------|-----------|-----------|
| | 1955 | | | 1956 | | | 1957 | | |
| | M | F | MF | M | F | MF | M | F | MF |
| Piemonte | 1.771.690 | 1.880.254 | 3.651.944 | 1.788.151 | 1.896.112 | 3.684.263 | 1.807.117 | 1.916.063 | 3.723.180 |
| Valle d'Aosta . . . | 49.107 | 48.725 | 97.832 | 49.456 | 49.215 | 98.671 | 49.683 | 49.372 | 99.055 |
| Lombardia | 3.306.654 | 3.501.027 | 6.807.681 | 3.341.565 | 3.537.820 | 6.879.385 | 3.377.870 | 3.577.214 | 6.955.084 |
| Trentino-A. Adige | 373.930 | 384.418 | 758.348 | 376.561 | 386.893 | 763.454 | 378.818 | 389.898 | 768.716 |
| Veneto | 1.924.083 | 1.990.706 | 3.914.789 | 1.919.833 | 1.988.820 | 3.908.653 | 1.916.406 | 1.985.965 | 3.902.371 |
| Friuli-Venezia G. | 460.597 | 478.455 | 939.052 | 460.469 | 478.222 | 938.691 | 458.782 | 476.209 | 934.991 |
| Trieste | 141.861 | 163.524 | 305.385 | 144.182 | 166.111 | 310.293 | 143.324 | 165.757 | 309.081 |
| Liguria | 780.123 | 837.485 | 1.617.608 | 787.050 | 844.121 | 1.631.171 | 795.393 | 853.672 | 1.649.065 |
| Emilia-Romagna . . | 1.782.491 | 1.825.784 | 3.608.275 | 1.789.608 | 1.833.789 | 3.623.397 | 1.794.411 | 1.839.515 | 3.633.926 |
| Toscana | 1.587.410 | 1.646.647 | 3.234.057 | 1.593.038 | 1.653.624 | 3.246.662 | 1.599.884 | 1.662.164 | 3.262.048 |
| Umbria | 409.927 | 409.241 | 819.168 | 410.547 | 409.969 | 820.516 | 410.312 | 410.256 | 820.568 |
| Marche | 673.128 | 701.649 | 1.374.777 | 674.281 | 702.760 | 1.377.041 | 674.326 | 702.848 | 1.377.174 |
| Lazio | 1.746.130 | 1.821.504 | 3.567.634 | 1.773.926 | 1.851.800 | 3.625.726 | 1.801.655 | 1.880.330 | 3.681.985 |
| Abruzzi e Molise . . | 833.042 | 871.870 | 1.704.912 | 831.229 | 869.439 | 1.700.668 | 826.592 | 864.939 | 1.691.531 |
| Campania | 2.232.010 | 2.342.670 | 4.574.680 | 2.258.656 | 2.369.009 | 4.627.665 | 2.285.835 | 2.395.415 | 4.681.250 |
| Puglia | 1.669.101 | 1.717.802 | 3.386.903 | 1.680.925 | 1.731.944 | 3.412.869 | 1.693.229 | 1.744.855 | 3.438.084 |
| Basilicata | 324.870 | 328.037 | 652.907 | 327.270 | 330.422 | 657.692 | 328.529 | 331.713 | 660.242 |
| Calabria | 1.038.424 | 1.089.280 | 2.127.704 | 1.046.253 | 1.096.405 | 2.142.658 | 1.049.514 | 1.098.646 | 2.148.160 |
| Sicilia | 2.305.368 | 2.376.071 | 4.681.439 | 2.325.349 | 2.396.108 | 4.721.457 | 2.342.549 | 2.413.647 | 4.756.196 |
| Sardegna | 686.961 | 678.455 | 1.365.416 | 696.167 | 687.891 | 1.384.058 | 705.494 | 697.082 | 1.402.576 |
| ITALIA | 24096.907 | 25093.604 | 49190.511 | 24274.516 | 25280.474 | 49554.990 | 24439.723 | 25455.560 | 49895.283 |

(*) La differenza tra i dati della popolazione residente calcolata, riportati nella presente tavola, e quelli contenuti in precedenti pubblicazioni dell'Istituto è dovuta a rettifiche di dati concernenti le iscrizioni e cancellazioni anagrafiche effettuate in relazione agli accertamenti che erano stati disposti a seguito delle risultanze del censimento della popolazione.

C — Provincie (*)


| PROVINCIE | 1951 (Censimento) | | 1955 | | 1956 | | 1957 | |
|------------------------------|-------------------------|--------------------------|-------------------------|--------------------------|-------------------------|--------------------------|-------------------------|--------------------------|
| | Numero dei comuni | Popolazione residente | Numero dei comuni | Popolazione residente | Numero dei comuni | Popolazione residente | Numero dei comuni | Popolazione residente |
| Alessandria | 187 | 477.722 | 189 | 481.279 | 190 | 480.239 | 190 | 479.473 |
| Asti | 120 | 224.300 | 120 | 219.822 | 120 | 217.827 | 120 | 215.971 |
| Cuneo | 249 | 580.478 | 249 | 563.382 | 249 | 557.970 | 250 | 553.568 |
| Novara | 156 | 422.908 | 162 | 437.304 | 164 | 440.571 | 165 | 443.527 |
| Torino | 301 | 1.433.001 | 311 | 1.557.231 | 312 | 1.594.429 | 314 | 1.636.839 |
| Vercelli | 167 | 379.768 | 169 | 392.926 | 169 | 393.227 | 169 | 393.802 |
| Aosta (Valle d') | 73 | 94.140 | 74 | 97.832 | 74 | 98.671 | 74 | 99.055 |
| Bergamo | 236 | 696.626 | 240 | 722.929 | 244 | 727.630 | 244 | 732.380 |
| Brescia | 196 | 858.243 | 200 | 873.368 | 203 | 875.355 | 205 | 877.241 |
| Como | 231 | 562.504 | 242 | 582.466 | 244 | 587.152 | 246 | 592.169 |
| Cremona | 112 | 381.816 | 115 | 377.553 | 115 | 375.144 | 115 | 371.323 |
| Mantova | 70 | 424.753 | 70 | 417.580 | 70 | 413.105 | 70 | 408.793 |
| Milano | 245 | 2.505.153 | 245 | 2.649.583 | 246 | 2.706.631 | 246 | 2.768.241 |
| Pavia | 186 | 506.511 | 187 | 516.124 | 189 | 516.962 | 189 | 517.813 |
| Sondrio | 78 | 153.493 | 78 | 156.924 | 78 | 157.672 | 78 | 158.124 |
| Varese | 122 | 477.055 | 129 | 511.154 | 133 | 519.734 | 137 | 529.000 |
| Bolzano | 106 | 333.900 | 112 | 354.752 | 112 | 358.590 | 113 | 361.968 |
| Trento | 179 | 394.704 | 222 | 403.596 | 224 | 404.864 | 227 | 406.748 |
| Belluno | 69 | 238.269 | 69 | 242.452 | 69 | 242.639 | 69 | 242.498 |
| Padova | 105 | 715.039 | 105 | 704.947 | 105 | 703.512 | 105 | 702.286 |
| Rovigo | 51 | 357.963 | 51 | 337.605 | 51 | 330.713 | 51 | 322.065 |
| Treviso | 94 | 612.800 | 94 | 615.092 | 94 | 615.190 | 94 | 615.219 |
| Venezia | 43 | 740.450 | 43 | 746.217 | 43 | 746.860 | 43 | 748.285 |
| Verona | 97 | 645.536 | 98 | 656.696 | 98 | 657.714 | 98 | 659.753 |
| Vicenza | 122 | 608.002 | 122 | 611.780 | 122 | 612.025 | 122 | 612.265 |
| Gorizia | 20 | 133.550 | 25 | 137.421 | 25 | 137.637 | 25 | 138.022 |
| Udine | 186 | 795.568 | 186 | 801.631 | 186 | 801.054 | 186 | 796.969 |
| Trieste | 6 | 297.003 | 6 | 305.385 | 6 | 310.293 | 6 | 309.081 |
| Genova | 67 | 928.890 | 67 | 960.911 | 67 | 968.453 | 67 | 978.216 |
| Imperia | 63 | 166.978 | 66 | 175.242 | 66 | 178.939 | 66 | 183.166 |
| La Spezia | 32 | 233.264 | 32 | 236.755 | 32 | 237.270 | 32 | 238.763 |
| Savona | 69 | 237.829 | 69 | 244.700 | 69 | 246.509 | 69 | 248.920 |
| Bologna | 60 | 763.907 | 60 | 794.635 | 60 | 803.745 | 60 | 811.120 |
| Ferrara | 20 | 420.557 | 20 | 427.127 | 20 | 426.158 | 20 | 422.754 |
| Forlì | 50 | 486.443 | 50 | 499.467 | 51 | 503.020 | 51 | 506.908 |
| Modena | 46 | 498.146 | 46 | 502.474 | 46 | 503.965 | 46 | 504.216 |
| Parma | 47 | 391.299 | 48 | 393.452 | 48 | 393.650 | 48 | 393.027 |
| Piacenza | 48 | 299.138 | 48 | 298.885 | 48 | 298.300 | 48 | 297.274 |
| Ravenna | 18 | 294.719 | 18 | 304.777 | 18 | 308.386 | 18 | 313.631 |
| Reggio nell'Emilia | 45 | 390.131 | 45 | 387.458 | 45 | 386.173 | 45 | 384.996 |
| Arezzo | 39 | 329.665 | 39 | 325.221 | 39 | 323.069 | 39 | 320.794 |
| Firenze | 50 | 916.310 | 50 | 953.168 | 50 | 961.406 | 50 | 973.116 |
| Grosseto | 24 | 212.255 | 24 | 222.455 | 24 | 224.107 | 24 | 224.983 |
| Livorno | 20 | 282.284 | 20 | 296.698 | 20 | 299.720 | 20 | 303.279 |
| Lucca | 35 | 366.899 | 35 | 369.577 | 35 | 369.790 | 35 | 370.027 |
| Massa-Carrara | 17 | 204.377 | 17 | 206.089 | 17 | 206.357 | 17 | 206.471 |
| Pisa | 38 | 350.002 | 38 | 356.631 | 38 | 357.319 | 39 | 357.967 |
| Pistoia | 21 | 219.582 | 21 | 224.608 | 21 | 225.560 | 21 | 227.174 |
| Siena | 36 | 277.437 | 36 | 279.610 | 36 | 279.334 | 36 | 278.237 |

(*) Cfr. la corrispondente nota alla pagina precedente.

Segue C — Provincie (*)

| PROVINCIE | 1951 (Censimento) | | 1955 | | 1956 | | 1957 | |
|------------------------------|-------------------------|--------------------------|-------------------------|--------------------------|-------------------------|--------------------------|-------------------------|--------------------------|
| | Numero dei comuni | Popolazione residente | Numero dei comuni | Popolazione residente | Numero dei comuni | Popolazione residente | Numero dei comuni | Popolazione residente |
| Perugia | 59 | 581.323 | 59 | 590.710 | 59 | 591.722 | 59 | 592.125 |
| Terni | 32 | 222.595 | 32 | 228.458 | 32 | 228.794 | 32 | 228.443 |
| Ancona | 49 | 399.143 | 49 | 409.090 | 49 | 411.066 | 49 | 413.030 |
| Ascoli Piceno | 72 | 329.081 | 73 | 333.212 | 73 | 334.556 | 73 | 335.085 |
| Macerata | 57 | 300.972 | 57 | 298.604 | 57 | 298.366 | 57 | 297.370 |
| Pesaro e Urbino | 67 | 334.834 | 67 | 333.871 | 67 | 333.053 | 67 | 331.689 |
| Frosinone | 90 | 468.594 | 90 | 482.704 | 90 | 482.916 | 91 | 480.417 |
| Latina | 33 | 283.699 | 33 | 306.913 | 33 | 311.966 | 33 | 315.461 |
| Rieti | 71 | 179.157 | 71 | 178.684 | 71 | 177.949 | 73 | 176.611 |
| Roma | 113 | 2.150.670 | 113 | 2.332.987 | 113 | 2.385.616 | 113 | 2.441.923 |
| Viterbo | 59 | 258.678 | 59 | 266.346 | 59 | 267.279 | 59 | 267.573 |
| Campobasso | 136 | 406.823 | 136 | 406.110 | 136 | 403.244 | 136 | 399.935 |
| Chieti | 102 | 400.210 | 102 | 404.777 | 102 | 403.367 | 102 | 401.993 |
| L'Aquila | 106 | 365.077 | 108 | 368.392 | 108 | 366.554 | 108 | 362.943 |
| Pescara | 46 | 239.817 | 46 | 249.071 | 46 | 250.556 | 46 | 250.397 |
| Teramo | 45 | 272.103 | 45 | 276.562 | 46 | 276.947 | 46 | 276.263 |
| Avellino | 118 | 495.095 | 118 | 501.959 | 118 | 502.031 | 119 | 502.336 |
| Benevento | 75 | 331.850 | 75 | 334.611 | 76 | 334.684 | 76 | 332.619 |
| Caserta | 100 | 601.372 | 100 | 630.634 | 100 | 636.348 | 100 | 642.818 |
| Napoli | 88 | 2.081.119 | 89 | 2.228.394 | 89 | 2.265.364 | 89 | 2.304.548 |
| Salerno | 157 | 836.828 | 157 | 879.082 | 157 | 889.238 | 157 | 898.929 |
| Bari | 47 | 1.200.547 | 47 | 1.257.577 | 47 | 1.264.142 | 48 | 1.271.526 |
| Brindisi | 20 | 313.006 | 20 | 330.102 | 20 | 333.548 | 20 | 337.125 |
| Foggia | 60 | 659.659 | 61 | 696.846 | 61 | 702.253 | 62 | 705.055 |
| Lecce | 93 | 623.905 | 93 | 651.802 | 93 | 657.159 | 93 | 663.425 |
| Taranto | 27 | 423.368 | 28 | 450.576 | 28 | 455.767 | 28 | 460.953 |
| Matera | 29 | 182.398 | 29 | 193.941 | 29 | 197.167 | 29 | 199.489 |
| Potenza | 97 | 445.188 | 98 | 458.966 | 98 | 460.525 | 98 | 460.753 |
| Catanzaro | 155 | 718.465 | 156 | 755.087 | 156 | 761.890 | 159 | 762.305 |
| Cosenza | 155 | 686.351 | 155 | 718.596 | 155 | 725.338 | 155 | 731.547 |
| Reggio di Calabria | 96 | 639.471 | 96 | 654.021 | 96 | 655.430 | 96 | 654.308 |
| Agrigento | 42 | 471.903 | 43 | 489.383 | 43 | 492.443 | 43 | 494.891 |
| Caltanissetta | 22 | 298.496 | 22 | 311.755 | 22 | 313.388 | 22 | 314.280 |
| Catania | 53 | 800.051 | 55 | 846.074 | 55 | 857.704 | 55 | 869.095 |
| Enna | 20 | 242.675 | 20 | 250.892 | 20 | 251.913 | 20 | 251.518 |
| Messina | 103 | 667.963 | 105 | 687.234 | 105 | 689.110 | 105 | 692.326 |
| Palermo | 77 | 1.021.701 | 80 | 1.089.363 | 80 | 1.104.686 | 80 | 1.117.500 |
| Ragusa | 12 | 239.337 | 12 | 249.431 | 12 | 250.150 | 12 | 250.917 |
| Siracusa | 19 | 323.012 | 19 | 331.254 | 19 | 332.610 | 19 | 334.958 |
| Trapani | 22 | 421.611 | 23 | 426.053 | 23 | 429.453 | 23 | 430.711 |
| Cagliari | 160 | 669.248 | 160 | 722.504 | 160 | 733.793 | 161 | 745.472 |
| Nuoro | 99 | 256.822 | 99 | 273.415 | 99 | 276.752 | 99 | 280.033 |
| Sassari | 75 | 349.953 | 75 | 369.497 | 75 | 373.513 | 75 | 377.071 |
| ITALIA | 7.810 | 47.515.537 | 7.937 | 49.190.511 | 7.962 | 49.554.990 | 7.989 | 49.895.283 |

(*) Cfr. la corrispondente nota a pagina 3.



II — DATI PER COMUNE

AGRIGENTO

| COMUNI | POPOLAZIONE RESIDENTE AL 31 DICEMBRE | | | | | | | | |
|--|--------------------------------------|---------|---------|---------|---------|---------|---------|---------|---------|
| | 1955 | | | 1956 | | | 1957 | | |
| | M | F | MF | M | F | MF | M | F | MF |
| PROVINCIA DI AGRIGENTO | | | | | | | | | |
| 1 AGRIGENTO | 20.770 | 21.776 | 42.546 | 21.239 | 22.301 | 43.540 | 21.614 | 22.724 | 44.338 |
| 2 Alessàndria della Rocca | 3.223 | 3.163 | 6.386 | 3.231 | 3.133 | 6.364 | 3.188 | 3.137 | 6.325 |
| 3 Aragona (*) | 7.650 | 7.671 | 15.321 | 7.737 | 7.721 | 15.458 | 7.793 | 7.754 | 15.547 |
| 4 Bivona | 2.806 | 2.886 | 5.692 | 2.834 | 2.890 | 5.724 | 2.855 | 2.909 | 5.764 |
| 5 Bùrgio | 2.671 | 2.720 | 5.391 | 2.654 | 2.683 | 5.337 | 2.641 | 2.663 | 5.304 |
| 6 Calamònci | 1.074 | 1.018 | 2.092 | 1.079 | 1.023 | 2.102 | 1.026 | 974 | 2.000 |
| 7 Caltabellotta | 3.563 | 3.643 | 7.206 | 3.569 | 3.620 | 7.189 | 3.588 | 3.624 | 7.212 |
| 8 Camastra | 1.732 | 1.577 | 3.309 | 1.771 | 1.628 | 3.399 | 1.755 | 1.626 | 3.381 |
| 9 Cammarata | 4.608 | 4.535 | 9.143 | 4.612 | 4.489 | 9.101 | 4.610 | 4.491 | 9.101 |
| 10 Campobello di Licata | 6.590 | 6.563 | 13.153 | 6.541 | 6.499 | 13.040 | 6.541 | 6.512 | 13.053 |
| 11 Canicattì | 16.083 | 16.047 | 32.130 | 16.143 | 16.153 | 32.296 | 16.220 | 16.297 | 32.517 |
| 12 Casteltèrmini | 7.057 | 7.028 | 14.085 | 7.040 | 6.987 | 14.027 | 6.938 | 6.893 | 13.831 |
| 13 Castrolìppo | 2.447 | 2.528 | 4.975 | 2.455 | 2.536 | 4.991 | 2.495 | 2.574 | 5.069 |
| 14 Cattòlica Eraclea | 5.775 | 5.614 | 11.389 | 5.733 | 5.529 | 11.262 | 5.695 | 5.443 | 11.138 |
| 15 Cianciana | 4.065 | 4.002 | 8.067 | 4.089 | 4.012 | 8.101 | 4.118 | 4.030 | 8.148 |
| 16 Comitini | 931 | 989 | 1.920 | 936 | 1.003 | 1.939 | 963 | 1.013 | 1.976 |
| 17 Favara | 13.798 | 13.278 | 27.076 | 14.000 | 13.511 | 27.511 | 14.273 | 13.746 | 28.019 |
| 18 Grotte | 4.923 | 5.060 | 9.983 | 4.982 | 5.109 | 10.091 | 4.991 | 5.092 | 10.083 |
| 19 Jòppolo Giancaxio | 1.246 | 1.239 | 2.485 | 1.171 | 1.148 | 2.319 | 1.142 | 1.129 | 2.271 |
| 20 Lampedusa e Linosa | 2.365 | 2.273 | 4.638 | 2.357 | 2.288 | 4.645 | 2.426 | 2.353 | 4.779 |
| 21 Licata | 20.450 | 19.395 | 39.845 | 20.676 | 19.655 | 40.331 | 20.887 | 19.827 | 40.714 |
| 22 Lucca Sicula | 1.672 | 1.697 | 3.369 | 1.674 | 1.690 | 3.364 | 1.664 | 1.710 | 3.374 |
| 23 Menfì | 6.068 | 6.203 | 12.271 | 6.114 | 6.231 | 12.345 | 6.188 | 6.316 | 12.504 |
| 24 Montallegro | 2.030 | 1.934 | 3.964 | 1.979 | 1.871 | 3.850 | 2.007 | 1.872 | 3.879 |
| 25 Montevago | 1.701 | 1.602 | 3.303 | 1.643 | 1.610 | 3.253 | 1.656 | 1.601 | 3.257 |
| 26 Naro | 7.801 | 8.038 | 15.839 | 7.789 | 8.017 | 15.806 | 7.766 | 7.998 | 15.764 |
| 27 Palma di Montechiaro | 9.925 | 9.641 | 19.566 | 9.996 | 9.696 | 19.692 | 10.157 | 9.810 | 19.967 |
| 28 Porto Empèdocle | 8.898 | 8.591 | 17.489 | 8.849 | 8.534 | 17.383 | 8.942 | 8.571 | 17.513 |
| 29 Racalmuto | 6.212 | 6.229 | 12.441 | 6.265 | 6.285 | 12.550 | 6.352 | 6.093 | 12.445 |
| 30 Raffadali | 6.256 | 6.451 | 12.707 | 6.282 | 6.468 | 12.750 | 6.352 | 6.502 | 12.854 |
| 31 Ravanusa | 8.035 | 7.962 | 15.997 | 8.082 | 8.039 | 16.121 | 8.070 | 8.057 | 16.127 |
| 32 Realmonte | 2.156 | 2.157 | 4.313 | 2.182 | 2.184 | 4.366 | 2.206 | 2.214 | 4.420 |
| 33 Ribera | 9.538 | 9.493 | 19.031 | 9.599 | 9.519 | 19.118 | 9.607 | 9.612 | 19.219 |
| 34 Sambuca di Sicilia | 3.998 | 4.055 | 8.053 | 4.020 | 4.072 | 8.092 | 4.001 | 4.076 | 8.077 |
| 35 San Biàgio Platani | 2.578 | 2.573 | 5.151 | 2.572 | 2.553 | 5.125 | 2.561 | 2.552 | 5.113 |
| 36 San Giovanni Gèmini | 3.526 | 3.497 | 7.023 | 3.578 | 3.607 | 7.185 | 3.651 | 3.665 | 7.316 |
| 37 Santa Elisabetta (*) | 1.871 | 1.874 | 3.745 | 1.898 | 1.893 | 3.791 | 1.923 | 1.920 | 3.843 |
| 38 Santa Margherita di Bèlice | 4.117 | 4.250 | 8.367 | 4.099 | 4.240 | 8.339 | 4.080 | 4.243 | 8.323 |
| 39 Sant'Àngelo Muxaro | 1.316 | 1.332 | 2.648 | 1.331 | 1.314 | 2.645 | 1.357 | 1.330 | 2.687 |
| 40 Santo Stèfano Qui- squina | 3.492 | 3.382 | 6.874 | 3.501 | 3.387 | 6.888 | 3.500 | 3.390 | 6.890 |
| 41 Sciacca | 15.125 | 14.971 | 30.096 | 15.428 | 15.234 | 30.662 | 15.697 | 15.460 | 31.157 |
| 42 Siculiana | 3.924 | 3.874 | 7.798 | 3.928 | 3.885 | 7.813 | 3.768 | 3.728 | 7.496 |
| 43 Villafranca Sicula | 1.240 | 1.266 | 2.506 | 1.263 | 1.275 | 2.538 | 1.232 | 1.246 | 2.478 |
| PROVINCIA | 245.306 | 244.077 | 489.383 | 246.921 | 245.522 | 492.443 | 248.114 | 246.777 | 494.891 |

ALESSANDRIA

| COMUNI | POPOLAZIONE RESIDENTE AL 31 DICEMBRE | | | | | | | | |
|--------------------------------------|--------------------------------------|--------|-----------|--------|--------|--------|--------|--------|--------|
| | 1955 | | | 1956 | | | 1957 | | |
| | M | F | MF | M | F | MF | M | F | MF |
| PROVINCIA DI ALESSANDRIA | | | | | | | | | |
| 1 Acqui Terme (*) | 8.192 | 8.753 | 16.945 | 8.398 | 8.972 | 17.370 | 8.520 | 9.042 | 17.562 |
| 2 Àlbera Ligure (*) | 416 | 396 | 812 | 412 | 391 | 803 | 397 | 379 | 776 |
| 3 ALESSANDRIA | 40.057 | 44.228 | 84.285 | 40.417 | 44.672 | 85.089 | 40.908 | 45.056 | 85.964 |
| 4 Alfiano Natta | 869 | 848 | 1.717 | 858 | 830 | 1.688 | 854 | 838 | 1.692 |
| 5 Àlice Bel Colle. | 779 | 783 | 1.562 | 763 | 779 | 1.542 | 725 | 745 | 1.470 |
| 6 Alluvioni Cambiò. | 740 | 778 | 1.518 | 726 | 767 | 1.493 | 726 | 773 | 1.499 |
| 7 Altavilla Monferrato | 581 | 575 | 1.156 | 544 | 540 | 1.084 | 530 | 536 | 1.066 |
| 8 Alzano Scrivia | 221 | 204 | 425 | 223 | 206 | 429 | 214 | 201 | 415 |
| 9 Arquata Scrivia | 2.340 | 2.526 | 4.866 | 2.358 | 2.539 | 4.897 | 2.404 | 2.567 | 4.971 |
| 10 Avolasca. | 373 | 345 | 718 | 365 | 329 | 694 | 348 | 317 | 665 |
| 11 Bàlzola | 1.247 | 1.326 | 2.573 | 1.259 | 1.336 | 2.595 | 1.223 | 1.296 | 2.519 |
| 12 Basaluzzo | 698 | 734 | 1.432 | 690 | 742 | 1.432 | 689 | 722 | 1.411 |
| 13 Bassignana (*) | 1.011 | 1.089 | 2.100 | 1.009 | 1.077 | 2.086 | 977 | 1.067 | 2.044 |
| 14 Belforte Monferrato. | 312 | 284 | 596 | 305 | 277 | 582 | 298 | 265 | 563 |
| 15 Bergamasco (*). | 957 | 977 | (a) 1.934 | 720 | 703 | 1.423 | 694 | 699 | 1.393 |
| 16 Berzano di Tortona | 125 | 118 | 243 | 127 | 116 | 243 | 126 | 114 | 240 |
| 17 Bistagno. | 1.206 | 1.115 | 2.321 | 1.191 | 1.098 | 2.289 | 1.174 | 1.089 | 2.263 |
| 18 Borghetto di Borbera | 1.018 | 1.051 | 2.069 | 1.002 | 1.034 | 2.036 | 984 | 1.013 | 1.997 |
| 19 Borgoratto Alessandrino | 381 | 413 | 794 | 383 | 407 | 790 | 395 | 419 | 814 |
| 20 Borgo San Martino | 911 | 914 | 1.825 | 936 | 940 | 1.876 | 934 | 928 | 1.862 |
| 21 Bosco Marengo. | 1.657 | 1.714 | 3.371 | 1.678 | 1.727 | 3.405 | 1.629 | 1.678 | 3.307 |
| 22 Bòsio | 958 | 925 | 1.883 | 947 | 912 | 1.859 | 937 | 896 | 1.833 |
| 23 Bòzzole | 259 | 316 | 575 | 250 | 299 | 549 | 245 | 281 | 526 |
| 24 Brignano-Frascata | 498 | 501 | 999 | 484 | 495 | 979 | 474 | 487 | 961 |
| 25 Cabella Ligure | 848 | 819 | 1.667 | 820 | 794 | 1.614 | 794 | 780 | 1.574 |
| 26 Camagna | 620 | 671 | 1.291 | 587 | 638 | 1.225 | 570 | 608 | 1.178 |
| 27 Camino | 1.141 | 1.026 | 2.167 | 1.048 | 966 | 2.014 | 945 | 937 | 1.882 |
| 28 Cantalupo Ligure. | 512 | 513 | 1.025 | 501 | 501 | 1.002 | 496 | 501 | 997 |
| 29 Capriata d'Orba | 1.239 | 1.250 | 2.489 | 1.230 | 1.238 | 2.468 | 1.219 | 1.215 | 2.434 |
| 30 Carbonara Scrivia | 313 | 331 | 644 | 321 | 343 | 664 | 325 | 354 | 679 |
| 31 Carentino (*). | — | — | (b) | 224 | 235 | 459 | 229 | 242 | 471 |
| 32 Carezzano | 540 | 514 | 1.054 | 517 | 505 | 1.022 | 508 | 497 | 1.005 |
| 33 Carpeneto | 786 | 801 | 1.587 | 767 | 771 | 1.538 | 765 | 776 | 1.541 |
| 34 Carrega Ligure. | 687 | 572 | 1.259 | 665 | 552 | 1.217 | 630 | 524 | 1.154 |
| 35 Carròsio | 368 | 450 | 818 | 366 | 447 | 813 | 360 | 437 | 797 |
| 36 Cartòsio | 591 | 573 | 1.164 | 578 | 570 | 1.148 | 563 | 560 | 1.123 |
| 37 Casal Cermelli | 790 | 866 | 1.656 | 775 | 849 | 1.624 | 762 | 829 | 1.591 |
| 38 Casalèggio Bòiro | 208 | 170 | 378 | 209 | 165 | 374 | 213 | 172 | 385 |
| 39 Casale Monferrato | 18.086 | 19.775 | 37.861 | 18.230 | 19.913 | 38.143 | 18.466 | 20.166 | 38.632 |
| 40 Casalnoceto | 639 | 678 | 1.317 | 632 | 662 | 1.294 | 629 | 639 | 1.268 |
| 41 Casasco | 233 | 195 | 428 | 220 | 179 | 399 | 220 | 178 | 398 |
| 42 Cassano Spinola | 963 | 969 | 1.932 | 959 | 959 | 1.918 | 977 | 976 | 1.953 |
| 43 Cassine | 2.076 | 2.187 | 4.263 | 2.057 | 2.186 | 4.243 | 2.012 | 2.119 | 4.131 |
| 44 Cassinelle | 703 | 643 | 1.346 | 663 | 619 | 1.282 | 629 | 590 | 1.219 |
| 45 Castellània. | 161 | 126 | 287 | 160 | 123 | 283 | 156 | 124 | 280 |
| 46 Castellar Guidobono | 230 | 235 | 465 | 240 | 244 | 484 | 233 | 240 | 473 |
| 47 Castellazzo Bòrmida | 2.704 | 2.940 | 5.644 | 2.633 | 2.910 | 5.543 | 2.643 | 2.912 | 5.555 |
| 48 Castelletto d'Erro. | 159 | 164 | 323 | 160 | 157 | 317 | 164 | 154 | 318 |

(a) Compresa la popolazione del comune di Carentino. (b) Costituito con D.P.R. 29-9-1955, n. 1024 e non ancora in funzione alla data del 31 dicembre 1955.

ALESSANDRIA

| COMUNI | POPOLAZIONE RESIDENTE AL 31 DICEMBRE | | | | | | | | |
|-----------------------------|--------------------------------------|-------|-------|-------|-------|-------|-------|-------|-------|
| | 1955 | | | 1956 | | | 1957 | | |
| | M | F | MF | M | F | MF | M | F | MF |
| 49 Castelletto d'Orba . . . | 1.141 | 1.106 | 2.247 | 1.120 | 1.099 | 2.219 | 1.083 | 1.083 | 2.166 |
| 50 Castelletto Merli . . . | 577 | 511 | 1.088 | 556 | 495 | 1.051 | 531 | 465 | 996 |
| 51 Castelletto Monferrato | 470 | 497 | 967 | 479 | 495 | 974 | 469 | 488 | 957 |
| 52 Castelnuovo Bòrmida. | 668 | 684 | 1.352 | 658 | 673 | 1.331 | 633 | 668 | 1.301 |
| 53 Castelnuovo Scrivia . . | 2.828 | 3.094 | 5.922 | 2.825 | 3.049 | 5.874 | 2.852 | 3.064 | 5.916 |
| 54 Castelspina | 308 | 337 | 645 | 298 | 324 | 622 | 294 | 323 | 617 |
| 55 Cavatore. | 242 | 247 | 489 | 229 | 236 | 465 | 224 | 242 | 466 |
| 56 Cella Monte | 497 | 459 | 956 | 482 | 457 | 939 | 459 | 453 | 912 |
| 57 Cereseto. | 520 | 494 | 1.014 | 494 | 492 | 986 | 483 | 485 | 968 |
| 58 Cerreto Grue. | 282 | 284 | 566 | 273 | 273 | 546 | 269 | 272 | 541 |
| 59 Cerrina | 782 | 804 | 1.586 | 773 | 811 | 1.584 | 748 | 774 | 1.522 |
| 60 Coniolo | 414 | 390 | 804 | 395 | 377 | 772 | 391 | 367 | 758 |
| 61 Conzano. | 571 | 568 | 1.139 | 591 | 577 | 1.168 | 567 | 558 | 1.125 |
| 62 Costa Vescovato . . . | 409 | 387 | 796 | 397 | 380 | 777 | 375 | 359 | 734 |
| 63 Cremolino | 646 | 635 | 1.281 | 624 | 616 | 1.240 | 601 | 599 | 1.200 |
| 64 Cùccaro Monferrato. . | 350 | 365 | 715 | 354 | 344 | 698 | 341 | 335 | 676 |
| 65 Dènice. | 245 | 211 | 456 | 234 | 201 | 435 | 231 | 201 | 432 |
| 66 Dernice | 316 | 318 | 634 | 316 | 303 | 619 | 307 | 295 | 602 |
| 67 Fàbrica Curone . . . | 1.088 | 992 | 2.080 | 1.048 | 960 | 2.008 | 1.033 | 945 | 1.978 |
| 68 Felizzano | 1.057 | 1.139 | 2.196 | 1.050 | 1.132 | 2.182 | 1.067 | 1.133 | 2.200 |
| 69 Fraconalto. | 261 | 264 | 525 | 241 | 240 | 481 | 235 | 225 | 460 |
| 70 Francavilla Bisio. . . | 291 | 283 | 574 | 280 | 288 | 568 | 281 | 292 | 573 |
| 71 Frascaro. | 276 | 302 | 578 | 290 | 305 | 595 | 286 | 328 | 614 |
| 72 Frassinello | 533 | 521 | 1.054 | 534 | 519 | 1.053 | 515 | 508 | 1.023 |
| 73 Frassineto Po | 882 | 901 | 1.783 | 907 | 918 | 1.825 | 911 | 904 | 1.815 |
| 74 Fresonara | 462 | 534 | 996 | 459 | 526 | 985 | 455 | 534 | 989 |
| 75 Frugarolo. | 1.285 | 1.315 | 2.600 | 1.312 | 1.337 | 2.649 | 1.316 | 1.330 | 2.646 |
| 76 Fubine | 1.040 | 1.085 | 2.125 | 1.027 | 1.095 | 2.122 | 1.013 | 1.068 | 2.081 |
| 77 Gabiano. | 1.074 | 965 | 2.039 | 1.052 | 955 | 2.007 | 1.045 | 926 | 1.971 |
| 78 Gamalero | 614 | 627 | 1.241 | 610 | 612 | 1.222 | 580 | 587 | 1.167 |
| 79 Garbagna | 591 | 538 | 1.129 | 596 | 539 | 1.135 | 570 | 529 | 1.099 |
| 80 Gavazzana. | 167 | 121 | 288 | 164 | 113 | 277 | 153 | 106 | 259 |
| 81 Gavi | 2.575 | 2.602 | 5.177 | 2.545 | 2.562 | 5.107 | 2.503 | 2.541 | 5.044 |
| 82 Giarole | 425 | 446 | 871 | 431 | 439 | 870 | 419 | 435 | 854 |
| 83 Gremiasco | 346 | 388 | 734 | 338 | 379 | 717 | 334 | 370 | 704 |
| 84 Grogardo. | 342 | 329 | 671 | 348 | 333 | 681 | 346 | 329 | 675 |
| 85 Grondona | 391 | 358 | 749 | 379 | 354 | 733 | 369 | 354 | 723 |
| 86 Guazzora | 260 | 293 | 553 | 257 | 283 | 540 | 259 | 274 | 533 |
| 87 Isola Sant'Antònio . . | 612 | 589 | 1.201 | 618 | 588 | 1.206 | 621 | 586 | 1.207 |
| 88 Lerma. | 543 | 487 | 1.030 | 527 | 483 | 1.010 | 514 | 475 | 989 |
| 89 Lu | 1.255 | 1.300 | 2.555 | 1.214 | 1.257 | 2.471 | 1.193 | 1.237 | 2.430 |
| 90 Malvicino | 141 | 106 | 247 | 135 | 98 | 233 | 131 | 99 | 230 |
| 91 Màsio | 971 | 986 | 1.957 | 951 | 961 | 1.912 | 925 | 950 | 1.875 |
| 92 Melazzo | 935 | 879 | 1.814 | 887 | 851 | 1.738 | 865 | 851 | 1.716 |
| 93 Merana | 225 | 187 | 412 | 223 | 183 | 406 | 217 | 182 | 399 |
| 94 Mirabello Monferrato . | 993 | 1.050 | 2.043 | 984 | 1.013 | 1.997 | 957 | 996 | 1.953 |
| 95 Molare. | 1.001 | 1.055 | 2.056 | 973 | 1.035 | 2.008 | 965 | 1.017 | 1.982 |
| 96 Molino dei Torti . . . | 461 | 456 | 917 | 457 | 451 | 908 | 446 | 434 | 880 |
| 97 Mombello Monferrato. | 1.055 | 1.011 | 2.066 | 1.010 | 971 | 1.981 | 957 | 935 | 1.892 |
| 98 Momperone | 243 | 241 | 484 | 234 | 240 | 474 | 234 | 240 | 474 |

ALESSANDRIA

| COMUNI | POPOLAZIONE RESIDENTE AL 31 DICEMBRE | | | | | | | | |
|------------------------------------|--------------------------------------|--------|--------|--------|--------|--------|--------|--------|--------|
| | 1955 | | | 1956 | | | 1957 | | |
| | M | F | MF | M | F | MF | M | F | MF |
| 99 Moncestino | 255 | 251 | 506 | 254 | 255 | 509 | 242 | 244 | 486 |
| 100 Mongiardino Ligure | 413 | 342 | 755 | 397 | 323 | 720 | 392 | 317 | 709 |
| 101 Monleale | 477 | 491 | 968 | 470 | 476 | 946 | 452 | 462 | 914 |
| 102 Montacuto | 399 | 351 | 750 | 397 | 340 | 737 | 396 | 339 | 735 |
| 103 Montaldeo | 365 | 344 | 709 | 355 | 343 | 698 | 344 | 335 | 679 |
| 104 Montaldo Bormida | 540 | 553 | 1.093 | 534 | 549 | 1.083 | 531 | 545 | 1.076 |
| 105 Montecastello (*) | — | — | — | 326 | 330 | 656 | 328 | 325 | 653 |
| 106 Montechiaro d'Acqui | 515 | 425 | 940 | 496 | 418 | 914 | 477 | 407 | 884 |
| 107 Montegioco | 228 | 225 | 453 | 208 | 205 | 413 | 218 | 205 | 423 |
| 108 Montemarzino | 424 | 420 | 844 | 413 | 413 | 826 | 403 | 405 | 808 |
| 109 Morano sul Po | 1.232 | 1.319 | 2.551 | 1.210 | 1.293 | 2.503 | 1.160 | 1.257 | 2.417 |
| 110 Morbello | 495 | 476 | 971 | 466 | 455 | 921 | 458 | 439 | 897 |
| 111 Mornese | 532 | 483 | 1.015 | 517 | 474 | 991 | 506 | 460 | 966 |
| 112 Morsasco | 504 | 469 | 973 | 496 | 458 | 954 | 476 | 442 | 918 |
| 113 Murisengo | 991 | 977 | 1.968 | 987 | 980 | 1.967 | 978 | 956 | 1.934 |
| 114 Novi Ligure | 11.115 | 12.123 | 23.238 | 11.379 | 12.375 | 23.754 | 11.616 | 12.605 | 24.221 |
| 115 Occimiano | 862 | 885 | 1.747 | 852 | 869 | 1.721 | 839 | 853 | 1.692 |
| 116 Odalengo Grande | 576 | 524 | 1.100 | 549 | 497 | 1.046 | 528 | 491 | 1.019 |
| 117 Odalengo Piccolo | 327 | 288 | 615 | 304 | 264 | 568 | 298 | 256 | 554 |
| 118 Olivola | 164 | 178 | 342 | 158 | 170 | 328 | 168 | 180 | 348 |
| 119 Orsara Bormida | 379 | 378 | 757 | 364 | 374 | 738 | 361 | 369 | 730 |
| 120 Ottiglio | 846 | 816 | 1.662 | 834 | 806 | 1.640 | 791 | 792 | 1.583 |
| 121 Ovada | 4.821 | 5.038 | 9.859 | 4.845 | 5.045 | 9.890 | 4.853 | 5.052 | 9.905 |
| 122 Oviglio | 927 | 981 | 1.908 | 942 | 993 | 1.935 | 915 | 965 | 1.880 |
| 123 Ozzano Monferrato | 1.310 | 1.270 | 2.580 | 1.308 | 1.262 | 2.570 | 1.294 | 1.246 | 2.540 |
| 124 Paderna | 256 | 227 | 483 | 245 | 218 | 463 | 240 | 216 | 456 |
| 125 Pareto | 785 | 691 | 1.476 | 739 | 650 | 1.389 | 712 | 617 | 1.329 |
| 126 Parodi Ligure | 667 | 647 | 1.314 | 650 | 621 | 1.271 | 633 | 605 | 1.238 |
| 127 Pasturana | 389 | 395 | 784 | 387 | 391 | 778 | 389 | 398 | 787 |
| 128 Pecetto di Valenza | 592 | 588 | 1.180 | 575 | 577 | 1.152 | 546 | 545 | 1.091 |
| 129 Pietra Marazzi (*) | 734 | 727 | 1.461 | 405 | 409 | 814 | 395 | 399 | 794 |
| 130 Piùvera | 488 | 525 | 1.013 | 495 | 530 | 1.025 | 478 | 521 | 999 |
| 131 Pomaro Monferrato | 394 | 388 | 782 | 386 | 384 | 770 | 382 | 378 | 760 |
| 132 Pontecurone | 2.040 | 2.215 | 4.255 | 2.030 | 2.201 | 4.231 | 2.023 | 2.197 | 4.220 |
| 133 Pontestura | 1.412 | 1.403 | 2.815 | 1.394 | 1.402 | 2.796 | 1.383 | 1.365 | 2.748 |
| 134 Ponti | 649 | 594 | 1.243 | 635 | 583 | 1.218 | 641 | 585 | 1.226 |
| 135 Ponzano Monferrato | 512 | 431 | 943 | 513 | 434 | 947 | 476 | 390 | 866 |
| 136 Ponzone | 1.197 | 1.126 | 2.323 | 1.181 | 1.094 | 2.275 | 1.135 | 1.036 | 2.171 |
| 137 Pozzol Groppo | 390 | 323 | 713 | 385 | 318 | 703 | 382 | 312 | 694 |
| 138 Pozzolo Formigaro | 2.032 | 2.100 | 4.132 | 2.052 | 2.133 | 4.185 | 2.039 | 2.150 | 4.189 |
| 139 Prasco | 328 | 369 | 697 | 308 | 348 | 656 | 314 | 346 | 660 |
| 140 Predosa | 1.535 | 1.497 | 3.032 | 1.506 | 1.484 | 2.990 | 1.509 | 1.501 | 3.010 |
| 141 Quargnento | 943 | 996 | 1.939 | 918 | 978 | 1.896 | 898 | 960 | 1.858 |
| 142 Quattordio | 803 | 771 | 1.574 | 809 | 783 | 1.592 | 819 | 805 | 1.624 |
| 143 Ricaldone | 523 | 518 | 1.041 | 510 | 517 | 1.027 | 520 | 523 | 1.043 |
| 144 Rivalta Bormida | 1.007 | 1.040 | 2.047 | 980 | 1.010 | 1.990 | 972 | 995 | 1.967 |
| 145 Rivarone | 261 | 285 | 546 | 251 | 274 | 525 | 245 | 273 | 518 |
| 146 Roccaforte Ligure | 240 | 208 | 448 | 230 | 200 | 430 | 221 | 194 | 415 |
| 147 Rocca Grimalda | 1.108 | 1.093 | 2.201 | 1.084 | 1.079 | 2.163 | 1.046 | 1.027 | 2.073 |
| 148 Rocchetta Ligure (*) | 265 | 239 | 504 | 261 | 240 | 501 | 253 | 230 | 483 |

ALESSANDRIA-ANCONA

| COMUNI | POPOLAZIONE RESIDENTE AL 31 DICEMBRE | | | | | | | | |
|---|--------------------------------------|---------|---------|---------|---------|---------|---------|---------|---------|
| | 1955 | | | 1956 | | | 1957 | | |
| | M | F | MF | M | F | MF | M | F | MF |
| 149 Rosignano Monferrato | 1.400 | 1.318 | 2.718 | 1.316 | 1.283 | 2.599 | 1.274 | 1.240 | 2.514 |
| 150 Sala Monferrato . . . | 523 | 494 | 1.017 | 512 | 486 | 998 | 467 | 440 | 907 |
| 151 Sale. | 2.654 | 2.921 | 5.575 | 2.622 | 2.881 | 5.503 | 2.606 | 2.867 | 5.473 |
| 152 San Cristòforo | 403 | 388 | 791 | 394 | 380 | 774 | 382 | 378 | 760 |
| 153 San Giòrgio Monferrato | 725 | 789 | 1.514 | 700 | 775 | 1.475 | 691 | 763 | 1.454 |
| 154 San Salvatore Monfer- rato | 2.376 | 2.548 | 4.924 | 2.373 | 2.560 | 4.933 | 2.475 | 2.464 | 4.939 |
| 155 San Sebastiano Curone | 385 | 448 | 833 | 379 | 439 | 818 | 370 | 428 | 798 |
| 156 Sant'Agata Fòssili . . | 319 | 347 | 666 | 310 | 343 | 653 | 308 | 339 | 647 |
| 157 Sardigliano. | 390 | 386 | 776 | 397 | 387 | 784 | 395 | 384 | 779 |
| 158 Sarezzano | 804 | 757 | 1.561 | 822 | 766 | 1.588 | 806 | 761 | 1.567 |
| 159 Serralunga di Crea . . | 537 | 577 | 1.114 | 529 | 570 | 1.099 | 514 | 587 | 1.101 |
| 160 Serravalle Scrivia. . . | 2.252 | 2.357 | 4.609 | 2.267 | 2.380 | 4.647 | 2.275 | 2.383 | 4.658 |
| 161 Sezzadio | 1.053 | 1.171 | 2.224 | 1.043 | 1.182 | 2.225 | 1.027 | 1.158 | 2.185 |
| 162 Silvano d'Orba. . . . | 1.056 | 1.114 | 2.170 | 1.042 | 1.104 | 2.146 | 1.029 | 1.079 | 2.108 |
| 163 Solero. | 1.273 | 1.384 | 2.657 | 1.236 | 1.364 | 2.600 | 1.212 | 1.352 | 2.564 |
| 164 Solonghello. | 276 | 300 | 576 | 280 | 304 | 584 | 256 | 282 | 538 |
| 165 Spigno Monferrato . . | 1.556 | 1.477 | 3.033 | 1.512 | 1.454 | 2.966 | 1.499 | 1.438 | 2.937 |
| 166 Spineto Scrivia. . . . | 288 | 300 | 588 | 278 | 290 | 568 | 274 | 286 | 560 |
| 167 Stazzano. | 1.046 | 977 | 2.023 | 1.072 | 982 | 2.054 | 1.105 | 1.006 | 2.111 |
| 168 Strevi. | 975 | 1.028 | 2.003 | 939 | 998 | 1.937 | 927 | 997 | 1.924 |
| 169 Tagliolo Monferrato. . | 818 | 776 | 1.594 | 808 | 766 | 1.574 | 782 | 720 | 1.502 |
| 170 Tassarolo | 336 | 340 | 676 | 329 | 325 | 654 | 317 | 314 | 631 |
| 171 Terrùggia | 485 | 480 | 965 | 456 | 472 | 928 | 472 | 458 | 930 |
| 172 Terzo | 573 | 580 | 1.153 | 547 | 562 | 1.109 | 524 | 556 | 1.080 |
| 173 Ticineto | 846 | 877 | 1.723 | 861 | 882 | 1.743 | 868 | 888 | 1.756 |
| 174 Tortona | 11.709 | 12.281 | 23.990 | 11.774 | 12.338 | 24.112 | 11.988 | 12.580 | 24.568 |
| 175 Treville | 306 | 286 | 592 | 293 | 270 | 563 | 283 | 265 | 548 |
| 176 Trisòbbio | 543 | 540 | 1.083 | 559 | 526 | 1.085 | 555 | 523 | 1.078 |
| 177 Valenza | 7.561 | 8.107 | 15.668 | 7.818 | 8.369 | 16.187 | 8.177 | 8.677 | 16.854 |
| 178 Valmacca | 881 | 939 | 1.820 | 883 | 937 | 1.820 | 875 | 938 | 1.813 |
| 179 Vignale Monferrato. . | 1.119 | 1.143 | 2.262 | 1.100 | 1.141 | 2.241 | 1.053 | 1.123 | 2.176 |
| 180 Vignole Borbera . . . | 830 | 962 | 1.792 | 810 | 960 | 1.770 | 804 | 965 | 1.769 |
| 181 Viguzzolo | 1.368 | 1.446 | 2.814 | 1.367 | 1.442 | 2.809 | 1.382 | 1.438 | 2.820 |
| 182 Villadeati | 727 | 717 | 1.444 | 695 | 701 | 1.396 | 694 | 692 | 1.386 |
| 183 Villalvèrnia | 407 | 496 | 903 | 405 | 491 | 896 | 412 | 479 | 891 |
| 184 Villamiròglio. | 367 | 338 | 705 | 366 | 339 | 705 | 344 | 328 | 672 |
| 185 Villanova Monferrato . | 1.214 | 1.247 | 2.461 | 1.186 | 1.212 | 2.398 | 1.189 | 1.217 | 2.406 |
| 186 Villaromagnano. . . . | 389 | 386 | 775 | 411 | 399 | 810 | 399 | 389 | 788 |
| 187 Visone. | 847 | 855 | 1.702 | 831 | 841 | 1.672 | 823 | 835 | 1.658 |
| 188 Volpedo | 789 | 862 | 1.651 | 790 | 869 | 1.659 | 797 | 863 | 1.660 |
| 189 Volpeglino. | 139 | 140 | 279 | 142 | 131 | 273 | 149 | 135 | 284 |
| 190 Voltàggio | 667 | 752 | 1.419 | 629 | 718 | 1.347 | 608 | 706 | 1.314 |
| PROVINCIA | 235.523 | 245.756 | 481.279 | 234.859 | 245.380 | 480.239 | 234.548 | 244.925 | 479.473 |

PROVINCIA DI ANCONA

| | | | | | | | | | |
|-----------------------|--------|--------|--------|--------|--------|--------|--------|--------|--------|
| 1 Agugliano | 1.636 | 1.668 | 3.304 | 1.605 | 1.631 | 3.236 | 1.591 | 1.599 | 3.190 |
| 2 ANCONA | 44.203 | 47.424 | 91.627 | 44.933 | 48.319 | 93.252 | 45.598 | 49.242 | 94.840 |
| 3 Arcèvia | 6.109 | 6.118 | 12.227 | 6.062 | 6.023 | 12.085 | 5.939 | 5.912 | 11.851 |

ANCONA

| COMUNI | POPOLAZIONE RESIDENTE AL 31 DICEMBRE | | | | | | | | |
|----------------------------|--------------------------------------|---------|---------|---------|---------|---------|---------|---------|---------|
| | 1955 | | | 1956 | | | 1957 | | |
| | M | F | MF | M | F | MF | M | F | MF |
| 4 Bàrbara | 815 | 832 | 1.647 | 798 | 827 | 1.625 | 771 | 795 | 1.566 |
| 5 Belvedere Ostrense . . | 1.628 | 1.660 | 3.288 | 1.590 | 1.633 | 3.223 | 1.577 | 1.589 | 3.166 |
| 6 Camerano | 2.246 | 2.287 | 4.533 | 2.285 | 2.305 | 4.590 | 2.341 | 2.360 | 4.701 |
| 7 Camerata Picena . . . | 871 | 855 | 1.726 | 891 | 865 | 1.756 | 835 | 822 | 1.657 |
| 8 Castelbellino | 958 | 904 | 1.862 | 975 | 945 | 1.920 | 990 | 946 | 1.936 |
| 9 Castel Colonna | 748 | 758 | 1.506 | 734 | 750 | 1.484 | 723 | 751 | 1.474 |
| 10 Castelfidardo | 5.272 | 5.411 | 10.683 | 5.448 | 5.618 | 11.066 | 5.528 | 5.742 | 11.270 |
| 11 Castelleone di Suasa . | 1.028 | 1.062 | 2.090 | 1.009 | 1.042 | 2.051 | 1.009 | 1.052 | 2.061 |
| 12 Castelplànio | 1.777 | 1.800 | 3.577 | 1.742 | 1.758 | 3.500 | 1.724 | 1.766 | 3.490 |
| 13 Cerreto d'Esi. | 1.371 | 1.420 | 2.791 | 1.360 | 1.404 | 2.764 | 1.361 | 1.409 | 2.770 |
| 14 Chiaravalle. (*) . . . | 4.148 | 4.516 | 8.664 | 4.191 | 4.557 | 8.748 | 4.270 | 4.652 | 8.922 |
| 15 Corinaldo | 3.366 | 3.424 | 6.790 | 3.319 | 3.412 | 6.731 | 3.268 | 3.353 | 6.621 |
| 16 Cupramontana | 3.095 | 3.138 | 6.233 | 3.051 | 3.114 | 6.165 | 3.043 | 3.087 | 6.130 |
| 17 Fabriano. | 14.079 | 14.860 | 28.939 | 14.133 | 14.925 | 29.058 | 14.160 | 14.994 | 29.154 |
| 18 Falconara Marittima . | 7.118 | 7.666 | 14.784 | 7.325 | 7.826 | 15.151 | 7.512 | 8.011 | 15.523 |
| 19 Filottrano | 4.751 | 4.848 | 9.599 | 4.681 | 4.809 | 9.490 | 4.619 | 4.746 | 9.365 |
| 20 Genga. | 2.184 | 2.124 | 4.308 | 2.116 | 2.075 | 4.191 | 2.080 | 2.025 | 4.105 |
| 21 Jesi. | 16.259 | 17.744 | 34.003 | 16.525 | 17.951 | 34.476 | 16.865 | 18.230 | 35.095 |
| 22 Loreto. | 3.861 | 4.649 | 8.510 | 3.915 | 4.671 | 8.586 | 3.941 | 4.722 | 8.663 |
| 23 Maiolati Spontini. . . | 1.948 | 1.867 | 3.815 | 1.939 | 1.864 | 3.803 | 1.932 | 1.852 | 3.784 |
| 24 Mergo. | 583 | 564 | 1.147 | 574 | 564 | 1.138 | 568 | 554 | 1.122 |
| 25 Monsano. | 1.024 | 983 | 2.007 | 1.010 | 957 | 1.967 | 1.013 | 976 | 1.989 |
| 26 Montecarotto. | 1.790 | 1.878 | 3.668 | 1.761 | 1.840 | 3.601 | 1.741 | 1.808 | 3.549 |
| 27 Montemarciano. | 2.879 | 3.023 | 5.902 | 2.902 | 3.027 | 5.929 | 2.916 | 3.073 | 5.989 |
| 28 Monterado. | 833 | 808 | 1.641 | 841 | 802 | 1.643 | 847 | 806 | 1.653 |
| 29 Monte Roberto. | 1.134 | 1.171 | 2.305 | 1.164 | 1.184 | 2.348 | 1.121 | 1.145 | 2.266 |
| 30 Monte San Vito (*) . . | 2.211 | 2.310 | 4.521 | 2.225 | 2.329 | 4.554 | 2.246 | 2.323 | 4.569 |
| 31 Morro d'Alba | 1.259 | 1.336 | 2.595 | 1.248 | 1.329 | 2.577 | 1.215 | 1.293 | 2.508 |
| 32 Numana. | 1.236 | 1.289 | 2.525 | 1.236 | 1.317 | 2.553 | 1.239 | 1.319 | 2.558 |
| 33 Offagna | 913 | 1.033 | 1.946 | 899 | 1.033 | 1.932 | 877 | 1.007 | 1.884 |
| 34 Òsimo. | 11.207 | 11.947 | 23.154 | 11.207 | 11.980 | 23.187 | 11.263 | 12.027 | 23.290 |
| 35 Ostra | 3.703 | 3.848 | 7.551 | 3.695 | 3.835 | 7.530 | 3.663 | 3.798 | 7.461 |
| 36 Ostra Vètere. | 2.180 | 2.202 | 4.382 | 2.167 | 2.186 | 4.353 | 2.119 | 2.153 | 4.272 |
| 37 Poggio San Marcello | 959 | 909 | 1.868 | 937 | 894 | 1.831 | 902 | 886 | 1.788 |
| 38 Polverigi. | 1.495 | 1.553 | 3.048 | 1.487 | 1.549 | 3.036 | 1.469 | 1.493 | 2.962 |
| 39 Ripe | 1.439 | 1.459 | 2.898 | 1.467 | 1.477 | 2.944 | 1.462 | 1.471 | 2.933 |
| 40 Rosora | 965 | 960 | 1.925 | 949 | 929 | 1.878 | 941 | 919 | 1.860 |
| 41 San Marcello. | 1.418 | 1.455 | 2.873 | 1.376 | 1.394 | 2.770 | 1.349 | 1.351 | 2.700 |
| 42 San Pàolo di Jesi. . . | 726 | 764 | 1.490 | 714 | 753 | 1.467 | 724 | 751 | 1.475 |
| 43 Santa Maria Nuova. . | 2.110 | 2.219 | 4.329 | 2.086 | 2.161 | 4.247 | 2.063 | 2.154 | 4.217 |
| 44 Sassoferrato | 6.029 | 6.196 | 12.225 | 5.882 | 6.055 | 11.937 | 5.699 | 5.839 | 11.538 |
| 45 Senigàllia | 16.294 | 17.359 | 33.653 | 16.479 | 17.527 | 34.006 | 16.739 | 17.803 | 34.542 |
| 46 Serra de' Conti. . . . | 1.655 | 1.606 | 3.261 | 1.627 | 1.565 | 3.192 | 1.629 | 1.545 | 3.174 |
| 47 Serra San Quirico. . . | 2.653 | 2.629 | 5.282 | 2.600 | 2.616 | 5.216 | 2.545 | 2.591 | 5.136 |
| 48 Sirolo | 1.566 | 1.612 | 3.178 | 1.550 | 1.603 | 3.153 | 1.546 | 1.599 | 3.145 |
| 49 Stàffolo | 1.595 | 1.615 | 3.210 | 1.564 | 1.562 | 3.126 | 1.555 | 1.561 | 3.116 |
| PROVINCIA | 199.327 | 209.763 | 409.090 | 200.274 | 210.792 | 411.066 | 201.128 | 211.902 | 413.030 |

AOSTA

| COMUNI | POPOLAZIONE RESIDENTE AL 31 DICEMBRE | | | | | | | | |
|----------------------------|--------------------------------------|--------|--------|--------|--------|--------|--------|--------|--------|
| | 1955 | | | 1956 | | | 1957 | | |
| | M | F | MF | M | F | MF | M | F | MF |
| AOSTA (VALLE D') | | | | | | | | | |
| 1 Allain | 220 | 227 | 447 | 227 | 231 | 458 | 226 | 224 | 450 |
| 2 Antey Saint André . . | 305 | 300 | 605 | 307 | 303 | 610 | 315 | 314 | 629 |
| 3 AOSTA | 13.430 | 13.680 | 27.110 | 13.781 | 14.109 | 27.890 | 14.018 | 14.428 | 28.446 |
| 4 Arnaz | 638 | 643 | 1.281 | 646 | 638 | 1.284 | 644 | 640 | 1.284 |
| 5 Arvier | 430 | 411 | 841 | 417 | 405 | 822 | 430 | 404 | 834 |
| 6 Avise | 231 | 195 | 426 | 238 | 198 | 436 | 248 | 196 | 444 |
| 7 Ayas | 533 | 569 | 1.102 | 520 | 569 | 1.089 | 515 | 559 | 1.074 |
| 8 Aymavilles | 713 | 682 | 1.395 | 703 | 675 | 1.378 | 701 | 669 | 1.370 |
| 9 Bard | 107 | 114 | 221 | 99 | 114 | 213 | 95 | 113 | 208 |
| 10 Bionaz | 143 | 110 | 253 | 146 | 112 | 258 | 146 | 114 | 260 |
| 11 Brissogne | 327 | 296 | 623 | 331 | 302 | 633 | 327 | 301 | 628 |
| 12 Brusson | 606 | 592 | 1.198 | 598 | 584 | 1.182 | 592 | 589 | 1.181 |
| 13 Challant Saint Anselme | 417 | 388 | 805 | 415 | 387 | 802 | 395 | 364 | 759 |
| 14 Challant Saint Victor . | 341 | 350 | 691 | 334 | 348 | 682 | 332 | 347 | 679 |
| 15 Chambave | 447 | 453 | 900 | 444 | 461 | 905 | 452 | 462 | 914 |
| 16 Chamois | 85 | 72 | 157 | 83 | 69 | 152 | 80 | 70 | 150 |
| 17 Champdepraz | 411 | 375 | 786 | 401 | 370 | 771 | 410 | 372 | 782 |
| 18 Champorcher | 310 | 339 | 649 | 311 | 335 | 646 | 308 | 330 | 638 |
| 19 Charvensod | 616 | 554 | 1.170 | 638 | 570 | 1.208 | 646 | 577 | 1.223 |
| 20 Châtillon | 2.028 | 1.992 | 4.020 | 2.049 | 2.008 | 4.057 | 2.008 | 1.979 | 3.987 |
| 21 Cogne | 961 | 945 | 1.906 | 944 | 931 | 1.875 | 941 | 934 | 1.875 |
| 22 Courmayeur | 668 | 709 | 1.377 | 675 | 702 | 1.377 | 688 | 712 | 1.400 |
| 23 Donnaz | 992 | 1.061 | 2.053 | 1.004 | 1.039 | 2.043 | 1.008 | 1.046 | 2.054 |
| 24 Doues | 257 | 283 | 540 | 256 | 275 | 531 | 255 | 278 | 533 |
| 25 Emarese | 175 | 141 | 316 | 165 | 140 | 305 | 162 | 142 | 304 |
| 26 Ètroubles | 284 | 262 | 546 | 285 | 251 | 536 | 284 | 246 | 530 |
| 27 Fènis | 729 | 694 | 1.423 | 729 | 689 | 1.418 | 723 | 685 | 1.408 |
| 28 Fontainemore | 365 | 423 | 788 | 357 | 419 | 776 | 354 | 407 | 761 |
| 29 Gaby | 316 | 339 | 655 | 312 | 334 | 646 | 311 | 336 | 647 |
| 30 Gignod | 600 | 559 | 1.159 | 609 | 566 | 1.175 | 611 | 560 | 1.171 |
| 31 Gressan | 769 | 731 | 1.500 | 765 | 730 | 1.495 | 768 | 724 | 1.492 |
| 32 Gressoney La Trinité | 104 | 91 | 195 | 102 | 90 | 192 | 102 | 87 | 189 |
| 33 Gressoney Saint Jean . | 352 | 382 | 734 | 356 | 383 | 739 | 357 | 380 | 737 |
| 34 Hône | 445 | 476 | 921 | 463 | 486 | 949 | 465 | 488 | 953 |
| 35 Introd | 296 | 305 | 601 | 292 | 295 | 587 | 288 | 282 | 570 |
| 36 Issime | 243 | 254 | 497 | 242 | 256 | 498 | 244 | 255 | 499 |
| 37 Issogne | 668 | 648 | 1.316 | 670 | 654 | 1.324 | 682 | 663 | 1.345 |
| 38 Jovençon | 225 | 190 | 415 | 230 | 194 | 424 | 228 | 188 | 416 |
| 39 La Magdeleine | 52 | 52 | 104 | 57 | 52 | 109 | 53 | 49 | 102 |
| 40 La Salle | 852 | 839 | 1.691 | 846 | 844 | 1.690 | 827 | 814 | 1.641 |
| 41 La Thuile | 643 | 561 | 1.204 | 609 | 547 | 1.156 | 592 | 519 | 1.111 |
| 42 Lillianes | 232 | 273 | 505 | 231 | 262 | 493 | 228 | 255 | 483 |
| 43 Montjovet | 731 | 703 | 1.434 | 732 | 710 | 1.442 | 734 | 717 | 1.451 |
| 44 Morgex | 799 | 757 | 1.556 | 783 | 762 | 1.545 | 760 | 738 | 1.498 |
| 45 Nus | 993 | 956 | 1.949 | 988 | 969 | 1.957 | 991 | 965 | 1.956 |
| 46 Ollomont | 109 | 117 | 226 | 122 | 117 | 239 | 124 | 118 | 242 |
| 47 Oyace | 135 | 121 | 256 | 139 | 130 | 269 | 143 | 128 | 271 |
| 48 Perloz | 328 | 331 | 659 | 324 | 326 | 650 | 321 | 320 | 641 |

AOSTA-AREZZO

| COMUNI | POPOLAZIONE RESIDENTE AL 31 DICEMBRE | | | | | | | | |
|----------------------------|--------------------------------------|--------|--------|--------|--------|--------|--------|--------|--------|
| | 1955 | | | 1956 | | | 1957 | | |
| | M | F | MF | M | F | MF | M | F | MF |
| 49 Pollein | 316 | 288 | 604 | 307 | 279 | 586 | 307 | 278 | 585 |
| 50 Pont Bozet. | 224 | 211 | 435 | 217 | 203 | 420 | 227 | 202 | 429 |
| 51 Pontey | 248 | 243 | 491 | 249 | 241 | 490 | 249 | 239 | 488 |
| 52 Pont Saint Martin . . | 1.389 | 1.425 | 2.814 | 1.396 | 1.435 | 2.831 | 1.419 | 1.447 | 2.866 |
| 53 Pré Saint Didier . . . | 316 | 321 | 637 | 313 | 321 | 634 | 312 | 324 | 636 |
| 54 Quart | 1.058 | 1.045 | 2.103 | 1.070 | 1.045 | 2.115 | 1.058 | 1.047 | 2.105 |
| 55 Rhême Notre Dame. . . | 69 | 47 | 116 | 70 | 44 | 114 | 72 | 45 | 117 |
| 56 Rhême Saint Georges . | 161 | 167 | 328 | 161 | 171 | 332 | 168 | 175 | 343 |
| 57 Roisan | 236 | 220 | 456 | 234 | 223 | 457 | 227 | 218 | 445 |
| 58 Saint Christophe . . . | 820 | 738 | 1.558 | 824 | 758 | 1.582 | 833 | 769 | 1.602 |
| 59 Saint Denis | 252 | 220 | 472 | 260 | 227 | 487 | 251 | 222 | 473 |
| 60 Saint Marcel | 525 | 520 | 1.045 | 525 | 526 | 1.051 | 533 | 545 | 1.078 |
| 61 Saint Nicolas. | 194 | 199 | 393 | 193 | 196 | 389 | 189 | 198 | 387 |
| 62 Saint Oyen. | 104 | 105 | 209 | 103 | 103 | 206 | 103 | 104 | 207 |
| 63 Saint Pierre | 725 | 706 | 1.431 | 719 | 708 | 1.427 | 706 | 680 | 1.386 |
| 64 Saint Rhémy. | 285 | 264 | 549 | 285 | 260 | 545 | 283 | 256 | 539 |
| 65 Saint Vincent | 1.480 | 1.535 | 3.015 | 1.522 | 1.587 | 3.109 | 1.582 | 1.614 | 3.196 |
| 66 Sarre | 779 | 785 | 1.564 | 803 | 793 | 1.596 | 807 | 795 | 1.602 |
| 67 Torgnon. | 360 | 356 | 716 | 356 | 355 | 711 | 351 | 344 | 695 |
| 68 Valgrisanche | 221 | 221 | 442 | 237 | 231 | 468 | 233 | 230 | 463 |
| 69 Valpelline | 325 | 284 | 609 | 328 | 298 | 626 | 333 | 297 | 630 |
| 70 Valsavaranche | 179 | 149 | 328 | 176 | 147 | 323 | 180 | 148 | 328 |
| 71 Valtournanche | 764 | 747 | 1.511 | 765 | 766 | 1.531 | 769 | 767 | 1.536 |
| 72 Verrayes. | 627 | 598 | 1.225 | 621 | 590 | 1.211 | 615 | 576 | 1.191 |
| 73 Verrès. | 1.277 | 1.282 | 2.559 | 1.243 | 1.266 | 2.509 | 1.245 | 1.264 | 2.509 |
| 74 Villeneuve | 512 | 504 | 1.016 | 504 | 501 | 1.005 | 499 | 500 | 999 |
| PROVINCIA | 49.107 | 48.725 | 97.832 | 49.456 | 49.215 | 98.671 | 49.683 | 49.372 | 99.055 |

PROVINCIA DI AREZZO

| | | | | | | | | | |
|--|--------|--------|--------|--------|--------|--------|--------|--------|--------|
| 1 Anghiari. | 4.194 | 4.084 | 8.278 | 4.056 | 3.954 | 8.010 | 3.995 | 3.852 | 7.847 |
| 2 AREZZO | 34.287 | 35.164 | 69.451 | 34.609 | 35.536 | 70.145 | 34.989 | 36.034 | 71.023 |
| 3 Badia Tedalda | 1.621 | 1.476 | 3.097 | 1.590 | 1.445 | 3.035 | 1.546 | 1.389 | 2.935 |
| 4 Bibbiena. | 5.144 | 4.965 | 10.109 | 5.175 | 4.998 | 10.173 | 5.134 | 4.954 | 10.088 |
| 5 Biçcine | 4.648 | 4.464 | 9.112 | 4.547 | 4.374 | 8.921 | 4.476 | 4.300 | 8.776 |
| 6 Capolona | 1.836 | 1.717 | 3.553 | 1.793 | 1.679 | 3.472 | 1.729 | 1.642 | 3.371 |
| 7 Caprese Michelangelo. | 1.583 | 1.500 | 3.083 | 1.565 | 1.450 | 3.015 | 1.533 | 1.421 | 2.954 |
| 8 Castel Focognano. . . | 2.254 | 2.146 | 4.400 | 2.183 | 2.099 | 4.282 | 2.109 | 2.044 | 4.153 |
| 9 Castelfranco di Sopra. | 1.568 | 1.512 | 3.080 | 1.558 | 1.504 | 3.062 | 1.523 | 1.472 | 2.995 |
| 10 Castel San Niccolò . . | 3.052 | 2.834 | 5.886 | 3.012 | 2.717 | 5.729 | 2.894 | 2.608 | 5.502 |
| 11 Castiglion Fibocchi . . | 628 | 640 | 1.268 | 606 | 624 | 1.230 | 581 | 602 | 1.183 |
| 12 Castiglion Fiorentino . | 6.804 | 6.855 | 13.659 | 6.643 | 6.731 | 13.374 | 6.559 | 6.608 | 13.167 |
| 13 Cavriglia. | 4.698 | 4.523 | 9.221 | 4.594 | 4.410 | 9.004 | 4.534 | 4.339 | 8.873 |
| 14 Chitignano. | 680 | 676 | 1.356 | 643 | 642 | 1.285 | 618 | 598 | 1.216 |
| 15 Chiusi della Verna . . | 1.911 | 1.829 | 3.740 | 1.833 | 1.756 | 3.589 | 1.763 | 1.713 | 3.476 |
| 16 Civitella in Val di Chiana | 3.983 | 3.924 | 7.907 | 3.916 | 3.842 | 7.758 | 3.847 | 3.757 | 7.604 |
| 17 Cortona | 15.338 | 15.196 | 30.534 | 15.105 | 14.908 | 30.013 | 14.868 | 14.659 | 29.527 |

AREZZO-ASCOLI PICENO

| COMUNI | POPOLAZIONE RESIDENTE AL 31 DICEMBRE | | | | | | | | |
|----------------------------|--------------------------------------|---------|---------|---------|---------|---------|---------|---------|---------|
| | 1955 | | | 1956 | | | 1957 | | |
| | M | F | MF | M | F | MF | M | F | MF |
| 18 Foiano della Chiana . . | 3.890 | 3.967 | 7.857 | 3.843 | 3.917 | 7.760 | 3.787 | 3.829 | 7.616 |
| 19 Laterina. | 2.282 | 2.287 | 4.569 | 2.260 | 2.301 | 4.561 | 2.273 | 2.279 | 4.552 |
| 20 Loro Ciuffenna. | 2.545 | 2.323 | 4.868 | 2.480 | 2.259 | 4.739 | 2.377 | 2.175 | 4.552 |
| 21 Lucignano. | 2.066 | 2.019 | 4.085 | 2.035 | 1.981 | 4.016 | 1.995 | 1.936 | 3.931 |
| 22 Marciano della Chiana | 1.362 | 1.346 | 2.708 | 1.336 | 1.328 | 2.664 | 1.294 | 1.280 | 2.574 |
| 23 Montemignaiò | 843 | 764 | 1.607 | 817 | 736 | 1.553 | 769 | 699 | 1.468 |
| 24 Monterchi | 1.596 | 1.577 | 3.173 | 1.551 | 1.548 | 3.099 | 1.511 | 1.492 | 3.003 |
| 25 Monte San Savino . . . | 4.441 | 4.422 | 8.863 | 4.377 | 4.327 | 8.704 | 4.295 | 4.285 | 8.580 |
| 26 Montevarchi. | 8.981 | 9.302 | 18.283 | 9.142 | 9.537 | 18.679 | 9.359 | 9.730 | 19.089 |
| 27 Ortignano Raggiolo. . . | 888 | 815 | 1.703 | 881 | 807 | 1.688 | 841 | 771 | 1.612 |
| 28 Pergine Valdarno. . . . | 1.572 | 1.525 | 3.097 | 1.565 | 1.507 | 3.072 | 1.517 | 1.483 | 3.000 |
| 29 Pian di Sco | 1.859 | 1.862 | 3.721 | 1.867 | 1.883 | 3.750 | 1.851 | 1.883 | 3.734 |
| 30 Pieve Santo Stefano . . | 2.806 | 2.554 | 5.360 | 2.751 | 2.523 | 5.274 | 2.724 | 2.498 | 5.222 |
| 31 Poppi | 4.333 | 4.107 | 8.440 | 4.237 | 4.026 | 8.263 | 4.173 | 3.956 | 8.129 |
| 32 Pratovèchio. | 2.400 | 2.369 | 4.769 | 2.330 | 2.313 | 4.643 | 2.286 | 2.282 | 4.568 |
| 33 San Giovanni Valdarno | 6.989 | 7.186 | 14.175 | 7.202 | 7.399 | 14.601 | 7.413 | 7.697 | 15.110 |
| 34 Sansepolcro | 6.686 | 6.843 | 13.529 | 6.787 | 6.955 | 13.742 | 6.901 | 7.073 | 13.974 |
| 35 Sestino | 1.766 | 1.622 | 3.388 | 1.722 | 1.601 | 3.323 | 1.655 | 1.542 | 3.197 |
| 36 Stia. | 2.086 | 2.179 | 4.265 | 2.030 | 2.134 | 4.164 | 1.960 | 2.055 | 4.015 |
| 37 Subbiano | 2.552 | 2.421 | 4.973 | 2.498 | 2.363 | 4.861 | 2.408 | 2.271 | 4.679 |
| 38 Talla | 1.262 | 1.166 | 2.428 | 1.196 | 1.128 | 2.324 | 1.169 | 1.108 | 2.277 |
| 39 Terranuova Bracciolini | 6.018 | 5.608 | 11.626 | 5.947 | 5.545 | 11.492 | 5.773 | 5.449 | 11.222 |
| PROVINCIA. . . | 163.452 | 161.769 | 325.221 | 162.282 | 160.787 | 323.069 | 161.029 | 159.765 | 320.794 |

PROVINCIA DI ASCOLI PICENO

| | | | | | | | | | |
|-------------------------------|--------|--------|--------|--------|--------|--------|--------|--------|--------|
| 1 Acquasanta Terme (*) . . | 4.543 | 4.403 | 8.946 | 4.573 | 4.412 | 8.985 | 4.580 | 4.421 | 9.001 |
| 2 Acquaviva Picena . . . | 1.699 | 1.807 | 3.506 | 1.691 | 1.770 | 3.461 | 1.669 | 1.737 | 3.406 |
| 3 Altidona. | 852 | 905 | 1.757 | 842 | 899 | 1.741 | 835 | 904 | 1.739 |
| 4 Amandola | 3.029 | 3.205 | 6.234 | 2.997 | 3.152 | 6.149 | 2.939 | 3.124 | 6.063 |
| 5 Appignano del Tronto | 1.585 | 1.648 | 3.233 | 1.583 | 1.640 | 3.223 | 1.598 | 1.658 | 3.256 |
| 6 Arquata del Tronto. . . | 2.456 | 2.560 | 5.016 | 2.420 | 2.523 | 4.943 | 2.348 | 2.437 | 4.785 |
| 7 ASCOLI PICENO | 22.515 | 24.676 | 47.191 | 22.925 | 25.092 | 48.017 | 23.086 | 25.233 | 48.319 |
| 8 Belmonte Piceno | 648 | 648 | 1.296 | 650 | 649 | 1.299 | 628 | 628 | 1.256 |
| 9 Campofilone | 969 | 1.049 | 2.018 | 969 | 1.046 | 2.015 | 963 | 1.045 | 2.008 |
| 10 Carassai | 1.313 | 1.404 | 2.717 | 1.314 | 1.420 | 2.734 | 1.313 | 1.415 | 2.728 |
| 11 Castel di Lama | 1.769 | 1.876 | 3.645 | 1.742 | 1.857 | 3.599 | 1.779 | 1.888 | 3.667 |
| 12 Castignano. | 2.291 | 2.232 | 4.523 | 2.299 | 2.229 | 4.528 | 2.251 | 2.204 | 4.455 |
| 13 Castorano | 967 | 935 | 1.902 | 956 | 920 | 1.876 | 954 | 910 | 1.864 |
| 14 Colli del Tronto | 1.017 | 1.126 | 2.143 | 1.045 | 1.148 | 2.193 | 1.031 | 1.130 | 2.161 |
| 15 Comunanza | 2.043 | 2.174 | 4.217 | 2.017 | 2.138 | 4.155 | 1.983 | 2.109 | 4.092 |
| 16 Cossignano. | 1.023 | 1.074 | 2.097 | 997 | 1.042 | 2.039 | 977 | 1.031 | 2.008 |
| 17 Cupra Marittima | 1.896 | 2.043 | 3.939 | 1.884 | 2.032 | 3.916 | 1.890 | 2.037 | 3.927 |
| 18 Falerone. | 2.159 | 2.472 | 4.631 | 2.171 | 2.467 | 4.638 | 2.130 | 2.411 | 4.541 |
| 19 Fermo. | 13.513 | 14.373 | 27.886 | 13.604 | 14.417 | 28.021 | 13.718 | 14.549 | 28.267 |
| 20 Folignano | 1.474 | 1.461 | 2.935 | 1.467 | 1.460 | 2.927 | 1.441 | 1.448 | 2.889 |
| 21 Force | 1.747 | 1.801 | 3.548 | 1.689 | 1.764 | 3.453 | 1.628 | 1.730 | 3.358 |
| 22 Francavilla d'Ete. | 641 | 712 | 1.353 | 654 | 719 | 1.373 | 637 | 710 | 1.347 |

ASCOLI PICENO

| COMUNI | POPOLAZIONE RESIDENTE AL 31 DICEMBRE | | | | | | | | |
|--|--------------------------------------|--------|--------|--------|--------|--------|--------|--------|--------|
| | 1955 | | | 1956 | | | 1957 | | |
| | M | F | MF | M | F | MF | M | F | MF |
| 23 Grottammare. | 3.307 | 3.611 | 6.918 | 3.319 | 3.641 | 6.960 | 3.325 | 3.640 | 6.965 |
| 24 Grottazzolina. | 1.226 | 1.290 | 2.516 | 1.211 | 1.302 | 2.513 | 1.222 | 1.313 | 2.535 |
| 25 Lapedona | 895 | 969 | 1.864 | 901 | 967 | 1.868 | 881 | 941 | 1.822 |
| 26 Magliano di Tenna . . | 650 | 666 | 1.316 | 652 | 667 | 1.319 | 647 | 669 | 1.316 |
| 27 Maltignano. | 749 | 836 | 1.585 | 757 | 832 | 1.589 | 753 | 837 | 1.590 |
| 28 Massa Fermana | 698 | 789 | 1.487 | 691 | 777 | 1.468 | 676 | 769 | 1.445 |
| 29 Massignano | 1.166 | 1.245 | 2.411 | 1.164 | 1.221 | 2.385 | 1.151 | 1.206 | 2.357 |
| 30 Monsampietro Mòrico. | 603 | 632 | 1.235 | 604 | 622 | 1.226 | 595 | 613 | 1.208 |
| 31 Monsampolo del Tronto | 1.616 | 1.686 | 3.302 | 1.602 | 1.681 | 3.283 | 1.594 | 1.672 | 3.266 |
| 32 Montalto delle Marche | 2.150 | 2.160 | 4.310 | 2.090 | 2.126 | 4.216 | 2.059 | 2.101 | 4.160 |
| 33 Montappone | 892 | 1.054 | 1.946 | 874 | 1.041 | 1.915 | 865 | 1.024 | 1.889 |
| 34 Montedinove | 740 | 747 | 1.487 | 714 | 714 | 1.428 | 702 | 709 | 1.411 |
| 35 Montefalcione Appen- nino. | 799 | 904 | 1.703 | 788 | 878 | 1.666 | 765 | 849 | 1.614 |
| 36 Montefiore dell'Aso . . | 1.763 | 1.855 | 3.618 | 1.770 | 1.835 | 3.605 | 1.738 | 1.808 | 3.546 |
| 37 Montefortino. | 1.379 | 1.387 | 2.766 | 1.332 | 1.354 | 2.686 | 1.320 | 1.349 | 2.669 |
| 38 Montegallo. | 1.386 | 1.313 | 2.699 | 1.368 | 1.291 | 2.659 | 1.333 | 1.265 | 2.598 |
| 39 Monte Giberto | 845 | 882 | 1.727 | 829 | 866 | 1.695 | 821 | 865 | 1.686 |
| 40 Montegiòrgio. | 3.432 | 3.635 | 7.067 | 3.415 | 3.615 | 7.030 | 3.426 | 3.607 | 7.033 |
| 41 Montegranaro | 2.917 | 2.985 | 5.902 | 2.984 | 3.027 | 6.011 | 3.056 | 3.130 | 6.186 |
| 42 Monteleone di Fermo. | 528 | 534 | 1.062 | 519 | 527 | 1.046 | 502 | 509 | 1.011 |
| 43 Montèlparo | 1.021 | 1.118 | 2.139 | 996 | 1.101 | 2.097 | 980 | 1.069 | 2.049 |
| 44 Montemònaco | 818 | 889 | 1.707 | 792 | 857 | 1.649 | 795 | 868 | 1.663 |
| 45 Monteprandone. | 2.332 | 2.501 | 4.833 | 2.309 | 2.481 | 4.790 | 2.302 | 2.455 | 4.757 |
| 46 Monte Rinaldo | 477 | 509 | 986 | 471 | 503 | 974 | 480 | 493 | 973 |
| 47 Monterubbiano. | 1.942 | 2.018 | 3.960 | 1.931 | 1.976 | 3.907 | 1.886 | 1.926 | 3.812 |
| 48 Monte San Pietràngeli | 1.268 | 1.336 | 2.604 | 1.250 | 1.324 | 2.574 | 1.247 | 1.315 | 2.562 |
| 49 Monte Urano | 1.619 | 1.753 | 3.372 | 1.632 | 1.773 | 3.405 | 1.703 | 1.821 | 3.524 |
| 50 Monte Vidon Combatte | 722 | 706 | 1.428 | 693 | 697 | 1.390 | 667 | 673 | 1.340 |
| 51 Monte Vidon Corrado | 476 | 565 | 1.041 | 476 | 569 | 1.045 | 467 | 553 | 1.020 |
| 52 Montottone | 1.067 | 1.061 | 2.128 | 1.081 | 1.068 | 2.149 | 1.056 | 1.058 | 2.114 |
| 53 Moresco | 521 | 543 | 1.064 | 510 | 540 | 1.050 | 516 | 540 | 1.056 |
| 54 Offida. | 3.808 | 4.131 | 7.939 | 3.780 | 4.118 | 7.898 | 3.766 | 4.059 | 7.825 |
| 55 Ortezzano | 562 | 600 | 1.162 | 569 | 607 | 1.176 | 579 | 611 | 1.190 |
| 56 Palmiano | 403 | 386 | 789 | 407 | 386 | 793 | 393 | 374 | 767 |
| 57 Pedaso | 685 | 771 | 1.456 | 707 | 784 | 1.491 | 717 | 794 | 1.511 |
| 58 Petritoli. | 1.923 | 2.019 | 3.942 | 1.903 | 2.026 | 3.929 | 1.894 | 2.029 | 3.923 |
| 59 Ponzano di Fermo . . . | 919 | 978 | 1.897 | 904 | 970 | 1.874 | 898 | 957 | 1.855 |
| 60 Porto San Giòrgio . . . | 4.656 | 5.114 | 9.770 | 4.762 | 5.270 | 10.032 | 4.885 | 5.406 | 10.291 |
| 61 Porto Sant'Elpidio . . . | 4.092 | 4.201 | 8.293 | 4.332 | 4.422 | 8.754 | 4.522 | 4.639 | 9.161 |
| 62 Rapagnano | 877 | 875 | 1.752 | 876 | 888 | 1.764 | 877 | 889 | 1.766 |
| 63 Ripatransone. | 4.066 | 4.318 | 8.384 | 3.971 | 4.217 | 8.188 | 3.915 | 4.183 | 8.098 |
| 64 Roccafluvione | 2.023 | 1.988 | 4.011 | 1.953 | 1.927 | 3.880 | 1.917 | 1.925 | 3.842 |
| 65 Rotella | 1.260 | 1.272 | 2.532 | 1.240 | 1.239 | 2.479 | 1.228 | 1.220 | 2.448 |
| 66 San Benedetto del Tronto | 12.871 | 13.731 | 26.602 | 13.403 | 14.287 | 27.690 | 13.726 | 14.662 | 28.388 |
| 67 Santa Vittòria in Mate- nano | 1.368 | 1.421 | 2.789 | 1.320 | 1.358 | 2.678 | 1.311 | 1.340 | 2.651 |
| 68 Sant'Elpidio a Mare . . | 4.956 | 5.220 | 10.176 | 5.049 | 5.299 | 10.348 | 5.063 | 5.289 | 10.352 |
| 69 Servigliano. | 1.941 | 2.099 | 4.040 | 1.916 | 2.057 | 3.973 | 1.902 | 2.044 | 3.946 |

ASCOLI PICENO-ASTI

| COMUNI | POPOLAZIONE RESIDENTE AL 31 DICEMBRE | | | | | | | | |
|---------------------------|--------------------------------------|---------|---------|---------|---------|---------|---------|---------|---------|
| | 1955 | | | 1956 | | | 1957 | | |
| | M | F | MF | M | F | MF | M | F | MF |
| 70 Smerillo | 575 | 633 | 1.208 | 555 | 605 | 1.160 | 554 | 595 | 1.149 |
| 71 Spinètolì | 2.084 | 2.024 | 4.108 | 2.091 | 2.045 | 4.136 | 2.104 | 2.066 | 4.170 |
| 72 Torre San Patrizio . . | 764 | 798 | 1.562 | 773 | 797 | 1.570 | 813 | 833 | 1.646 |
| 73 Venarotta | 1.932 | 1.952 | 3.884 | 1.928 | 1.932 | 3.860 | 1.905 | 1.887 | 3.792 |
| PROVINCIA | 161.918 | 171.294 | 333.212 | 162.653 | 171.903 | 334.556 | 162.877 | 172.208 | 335.085 |

PROVINCIA DI ASTI

| | | | | | | | | | |
|------------------------------|--------|--------|--------|--------|--------|--------|--------|--------|--------|
| 1 Agliano | 1.281 | 1.225 | 2.506 | 1.286 | 1.225 | 2.511 | 1.242 | 1.193 | 2.435 |
| 2 Albugnano | 312 | 291 | 603 | 321 | 295 | 616 | 326 | 299 | 625 |
| 3 Antignano | 666 | 676 | 1.342 | 653 | 666 | 1.319 | 627 | 647 | 1.274 |
| 4 Aramengo | 509 | 463 | 972 | 496 | 434 | 930 | 477 | 424 | 901 |
| 5 ASTI | 26.380 | 28.377 | 54.757 | 26.684 | 28.701 | 55.385 | 27.008 | 29.040 | 56.048 |
| 6 Azzano d'Asti | 236 | 244 | 480 | 224 | 241 | 465 | 215 | 240 | 455 |
| 7 Baldichieri d'Asti . . . | 412 | 435 | 847 | 420 | 429 | 849 | 431 | 437 | 868 |
| 8 Belvèglio | 286 | 314 | 600 | 273 | 306 | 579 | 260 | 301 | 561 |
| 9 Berzano di San Pietro | 223 | 229 | 452 | 216 | 229 | 445 | 204 | 219 | 423 |
| 10 Bruno | 414 | 437 | 851 | 416 | 437 | 853 | 402 | 429 | 831 |
| 11 Bùbbio | 672 | 649 | 1.321 | 662 | 617 | 1.279 | 641 | 604 | 1.245 |
| 12 Buttigliera d'Asti . . . | 889 | 980 | 1.869 | 882 | 963 | 1.845 | 859 | 929 | 1.788 |
| 13 Calamandrana | 963 | 874 | 1.837 | 950 | 867 | 1.817 | 931 | 851 | 1.782 |
| 14 Calliano | 1.121 | 1.119 | 2.240 | 1.079 | 1.085 | 2.164 | 1.039 | 1.044 | 2.083 |
| 15 Calosso | 1.126 | 1.113 | 2.239 | 1.128 | 1.100 | 2.228 | 1.112 | 1.091 | 2.203 |
| 16 Camerano Casasco . . . | 363 | 387 | 750 | 355 | 383 | 738 | 342 | 382 | 724 |
| 17 Canelli | 4.217 | 4.288 | 8.505 | 4.274 | 4.348 | 8.622 | 4.371 | 4.425 | 8.796 |
| 18 Cantarana | 358 | 295 | 653 | 353 | 294 | 647 | 351 | 292 | 643 |
| 19 Capriglio | 177 | 169 | 346 | 177 | 171 | 348 | 169 | 164 | 333 |
| 20 Casorzo | 708 | 718 | 1.426 | 693 | 685 | 1.378 | 670 | 658 | 1.328 |
| 21 Cassinasco | 472 | 430 | 902 | 460 | 412 | 872 | 450 | 403 | 853 |
| 22 Castagnole delle Lanze | 1.899 | 1.870 | 3.769 | 1.894 | 1.842 | 3.736 | 1.856 | 1.777 | 3.633 |
| 23 Castagnole Monferrato | 875 | 867 | 1.742 | 850 | 839 | 1.689 | 806 | 817 | 1.623 |
| 24 Castel Boglione | 609 | 532 | 1.141 | 604 | 537 | 1.141 | 591 | 531 | 1.122 |
| 25 Castell'Alfero | 1.240 | 1.174 | 2.414 | 1.180 | 1.127 | 2.307 | 1.123 | 1.070 | 2.193 |
| 26 Castellero | 147 | 150 | 297 | 145 | 155 | 300 | 141 | 152 | 293 |
| 27 Castelletto Molina . . . | 182 | 177 | 359 | 175 | 170 | 345 | 171 | 162 | 333 |
| 28 Castello di Annone . . . | 953 | 1.000 | 1.953 | 943 | 996 | 1.939 | 909 | 971 | 1.880 |
| 29 Castelnuovo Belbo | 722 | 774 | 1.496 | 714 | 756 | 1.470 | 698 | 732 | 1.430 |
| 30 Castelnuovo Calcea . . . | 664 | 674 | 1.338 | 648 | 669 | 1.317 | 623 | 647 | 1.270 |
| 31 Castelnuovo Don Bosco | 1.517 | 1.424 | 2.941 | 1.511 | 1.411 | 2.922 | 1.482 | 1.401 | 2.883 |
| 32 Castel Rocchero | 357 | 319 | 676 | 341 | 313 | 654 | 337 | 309 | 646 |
| 33 Cellarengo | 254 | 247 | 501 | 254 | 238 | 492 | 238 | 233 | 471 |
| 34 Celle Enomondo | 314 | 332 | 646 | 298 | 323 | 621 | 299 | 317 | 616 |
| 35 Cerreto d'Asti | 208 | 185 | 393 | 202 | 175 | 377 | 200 | 166 | 366 |
| 36 Cerro Tànarò | 326 | 396 | 722 | 315 | 385 | 700 | 317 | 379 | 696 |
| 37 Cèssole | 484 | 444 | 928 | 464 | 425 | 889 | 453 | 409 | 862 |
| 38 Chiusano d'Asti | 144 | 154 | 298 | 144 | 159 | 303 | 136 | 148 | 284 |
| 39 Cinàglio | 296 | 273 | 569 | 287 | 266 | 553 | 289 | 274 | 563 |
| 40 Cisterna d'Asti | 817 | 776 | 1.593 | 792 | 754 | 1.546 | 780 | 739 | 1.519 |
| 41 Coazzolo | 212 | 206 | 418 | 200 | 200 | 400 | 195 | 206 | 401 |

ASTI

| COMUNI | POPOLAZIONE RESIDENTE AL 31 DICEMBRE | | | | | | | | |
|-----------------------------|--------------------------------------|-------|-------|-------|-------|-------|-------|-------|-------|
| | 1955 | | | 1956 | | | 1957 | | |
| | M | F | MF | M | F | MF | M | F | MF |
| 42 Cocconato | 962 | 985 | 1.947 | 945 | 976 | 1.921 | 945 | 962 | 1.907 |
| 43 Colcavagno | 209 | 191 | 400 | 202 | 199 | 401 | 192 | 182 | 374 |
| 44 Corsione | 193 | 205 | 398 | 186 | 186 | 372 | 175 | 174 | 349 |
| 45 Cortandone | 205 | 202 | 407 | 197 | 187 | 384 | 183 | 178 | 361 |
| 46 Cortanze | 297 | 279 | 576 | 283 | 264 | 547 | 259 | 240 | 499 |
| 47 Cortazzone | 484 | 417 | 901 | 463 | 390 | 853 | 459 | 384 | 843 |
| 48 Cortiglione | 407 | 404 | 811 | 388 | 387 | 775 | 375 | 397 | 772 |
| 49 Cossombrato | 271 | 300 | 571 | 267 | 306 | 573 | 251 | 301 | 552 |
| 50 Costigliole d'Asti . . . | 3.230 | 3.192 | 6.422 | 3.151 | 3.152 | 6.303 | 3.170 | 3.182 | 6.352 |
| 51 Cunico | 412 | 405 | 817 | 395 | 383 | 778 | 382 | 400 | 782 |
| 52 Dusino San Michele . . | 537 | 548 | 1.085 | 532 | 539 | 1.071 | 537 | 584 | 1.071 |
| 53 Ferrere | 742 | 770 | 1.512 | 706 | 727 | 1.433 | 685 | 703 | 1.388 |
| 54 Fontanile | 509 | 481 | 990 | 516 | 482 | 998 | 502 | 465 | 967 |
| 55 Frinco | 568 | 513 | 1.081 | 556 | 497 | 1.053 | 533 | 484 | 1.017 |
| 56 Grana | 551 | 573 | 1.124 | 524 | 550 | 1.074 | 515 | 543 | 1.058 |
| 57 Grazzano Badoglio . . . | 693 | 685 | 1.378 | 670 | 670 | 1.340 | 649 | 659 | 1.308 |
| 58 Incisa Scapaccino . . . | 1.188 | 1.184 | 2.372 | 1.154 | 1.157 | 2.311 | 1.109 | 1.130 | 2.239 |
| 59 Isola d'Asti | 1.186 | 1.170 | 2.356 | 1.195 | 1.168 | 2.363 | 1.209 | 1.178 | 2.387 |
| 60 Loazzolo | 392 | 412 | 804 | 361 | 385 | 746 | 336 | 356 | 692 |
| 61 Maranzana | 371 | 387 | 758 | 365 | 383 | 748 | 344 | 367 | 711 |
| 62 Mareto | 204 | 206 | 410 | 199 | 199 | 398 | 193 | 194 | 387 |
| 63 Moasca | 324 | 324 | 648 | 312 | 308 | 620 | 303 | 310 | 613 |
| 64 Mombaldone | 293 | 280 | 573 | 282 | 274 | 556 | 288 | 275 | 563 |
| 65 Mombaruzzo | 1.160 | 1.132 | 2.292 | 1.138 | 1.134 | 2.272 | 1.096 | 1.095 | 2.191 |
| 66 Mombercelli | 1.256 | 1.202 | 2.458 | 1.237 | 1.179 | 2.416 | 1.208 | 1.144 | 2.352 |
| 67 Monale | 402 | 451 | 853 | 397 | 436 | 833 | 401 | 444 | 845 |
| 68 Monastero Bormida . . . | 729 | 684 | 1.413 | 716 | 670 | 1.386 | 705 | 649 | 1.354 |
| 69 Moncalvo | 1.932 | 2.056 | 3.988 | 1.914 | 2.039 | 3.953 | 1.926 | 2.066 | 3.992 |
| 70 Moncucco Torinese . . . | 571 | 516 | 1.087 | 565 | 513 | 1.078 | 551 | 509 | 1.060 |
| 71 Mongardino | 558 | 566 | 1.124 | 548 | 544 | 1.092 | 547 | 545 | 1.092 |
| 72 Montabone | 357 | 315 | 672 | 364 | 307 | 671 | 355 | 291 | 646 |
| 73 Montafia | 589 | 603 | 1.192 | 585 | 586 | 1.171 | 565 | 546 | 1.111 |
| 74 Montaldo Scarampi . . . | 599 | 587 | 1.186 | 571 | 561 | 1.132 | 562 | 561 | 1.123 |
| 75 Montechiaro d'Asti . . . | 730 | 715 | 1.445 | 731 | 711 | 1.442 | 727 | 691 | 1.418 |
| 76 Montegrosso d'Asti . . . | 1.359 | 1.361 | 2.720 | 1.341 | 1.326 | 2.667 | 1.324 | 1.311 | 2.635 |
| 77 Montemagno | 933 | 1.002 | 1.935 | 902 | 981 | 1.883 | 890 | 958 | 1.848 |
| 78 Montiglio | 1.173 | 1.130 | 2.303 | 1.125 | 1.087 | 2.212 | 1.067 | 1.006 | 2.073 |
| 79 Moransengo | 218 | 172 | 390 | 196 | 163 | 359 | 196 | 159 | 355 |
| 80 Nizza Monferrato | 4.161 | 4.528 | 8.689 | 4.158 | 4.508 | 8.666 | 4.273 | 4.628 | 8.901 |
| 81 Olmo Gentile | 164 | 114 | 278 | 168 | 111 | 279 | 162 | 110 | 272 |
| 82 Passerano Marmorito . . | 421 | 427 | 848 | 416 | 416 | 832 | 405 | 419 | 824 |
| 83 Penango | 586 | 497 | 1.083 | 598 | 506 | 1.104 | 583 | 503 | 1.086 |
| 84 Piea | 422 | 443 | 865 | 409 | 440 | 849 | 390 | 426 | 816 |
| 85 Pino d'Asti | 177 | 165 | 342 | 170 | 164 | 334 | 171 | 169 | 340 |
| 86 Piovà Massàia | 430 | 450 | 880 | 424 | 438 | 862 | 420 | 441 | 861 |
| 87 Portacomaro | 952 | 981 | 1.933 | 942 | 980 | 1.922 | 916 | 961 | 1.877 |
| 88 Quaranti | 226 | 214 | 440 | 222 | 209 | 431 | 232 | 223 | 455 |
| 89 Refrancore | 853 | 943 | 1.796 | 826 | 913 | 1.739 | 801 | 882 | 1.683 |
| 90 Revigliasco d'Asti . . . | 562 | 513 | 1.075 | 551 | 506 | 1.057 | 549 | 506 | 1.055 |
| 91 Roatto | 301 | 326 | 627 | 292 | 326 | 618 | 275 | 310 | 585 |

ASTI-AVELLINO

| COMUNI | POPOLAZIONE RESIDENTE AL 31 DICEMBRE | | | | | | | | |
|------------------------------|--------------------------------------|---------|---------|---------|---------|---------|---------|---------|---------|
| | 1955 | | | 1956 | | | 1957 | | |
| | M | F | MF | M | F | MF | M | F | MF |
| 92 Robella | 452 | 432 | 884 | 450 | 416 | 866 | 439 | 414 | 853 |
| 93 Rocca d'Arazzo . . . | 733 | 718 | 1.451 | 708 | 692 | 1.400 | 704 | 688 | 1.392 |
| 94 Roccaverano | 871 | 741 | 1.612 | 825 | 713 | 1.538 | 811 | 700 | 1.511 |
| 95 Rocchetta Palafea . . | 390 | 337 | 727 | 378 | 337 | 715 | 383 | 329 | 712 |
| 96 Rocchetta Tanaro . . | 1.040 | 1.072 | 2.112 | 1.010 | 1.071 | 2.081 | 981 | 1.037 | 2.018 |
| 97 San Damiano d'Asti . . | 3.309 | 3.485 | 6.794 | 3.240 | 3.463 | 6.703 | 3.176 | 3.396 | 6.572 |
| 98 San Giòrgio Scarampi . | 182 | 159 | 341 | 165 | 145 | 310 | 155 | 141 | 296 |
| 99 San Martino Alfieri . . | 490 | 458 | 948 | 484 | 452 | 936 | 479 | 444 | 923 |
| 100 San Marzano Oliveto . . | 638 | 655 | 1.293 | 646 | 658 | 1.304 | 610 | 628 | 1.238 |
| 101 San Paolo Solbrito . . | 472 | 508 | 980 | 489 | 504 | 993 | 485 | 499 | 984 |
| 102 Scandeluzza | 300 | 325 | 625 | 305 | 339 | 644 | 299 | 333 | 632 |
| 103 Scurzolengo | 504 | 498 | 1.002 | 497 | 493 | 990 | 485 | 493 | 978 |
| 104 Serole | 225 | 197 | 422 | 218 | 192 | 410 | 211 | 186 | 397 |
| 105 Sessame | 321 | 298 | 619 | 317 | 288 | 605 | 295 | 279 | 574 |
| 106 Sèttime | 331 | 321 | 652 | 326 | 323 | 649 | 324 | 315 | 639 |
| 107 Sòglio | 138 | 156 | 294 | 127 | 147 | 274 | 132 | 145 | 277 |
| 108 Tigliole | 1.015 | 1.072 | 2.087 | 1.011 | 1.084 | 2.095 | 994 | 1.072 | 2.066 |
| 109 Tonco | 633 | 662 | 1.295 | 631 | 645 | 1.276 | 612 | 629 | 1.241 |
| 110 Tonengo | 128 | 126 | 254 | 125 | 124 | 249 | 126 | 126 | 252 |
| 111 Vaglio Serra | 249 | 271 | 520 | 243 | 262 | 505 | 217 | 243 | 460 |
| 112 Valfenera | 866 | 852 | 1.718 | 842 | 840 | 1.682 | 833 | 815 | 1.648 |
| 113 Vèsime | 591 | 549 | 1.140 | 580 | 540 | 1.120 | 559 | 531 | 1.090 |
| 114 Viale d'Asti | 212 | 215 | 427 | 205 | 205 | 410 | 194 | 202 | 396 |
| 115 Viarigi | 923 | 926 | 1.849 | 915 | 920 | 1.835 | 884 | 897 | 1.781 |
| 116 Vigliano d'Asti | 504 | 479 | 983 | 518 | 489 | 1.007 | 530 | 495 | 1.025 |
| 117 Villafranca d'Asti . . . | 1.067 | 1.082 | 2.149 | 1.079 | 1.074 | 2.153 | 1.094 | 1.092 | 2.186 |
| 118 Villanova d'Asti | 1.339 | 1.438 | 2.777 | 1.312 | 1.403 | 2.715 | 1.293 | 1.372 | 2.665 |
| 119 Villa San Secondo . . . | 309 | 332 | 641 | 308 | 332 | 640 | 309 | 326 | 635 |
| 120 Vinchio | 623 | 656 | 1.279 | 607 | 646 | 1.253 | 574 | 631 | 1.205 |
| PROVINCIA | 108.909 | 110.913 | 219.822 | 107.879 | 109.948 | 217.827 | 106.850 | 109.121 | 215.971 |

PROVINCIA DI AVELLINO

| | | | | | | | | | |
|------------------------------|--------|--------|--------|--------|--------|--------|--------|--------|--------|
| 1 Aiello del Sabato | 1.525 | 1.570 | 3.095 | 1.515 | 1.565 | 3.080 | 1.489 | 1.530 | 3.019 |
| 2 Altavilla Irpina | 3.661 | 3.939 | 7.600 | 3.601 | 3.896 | 7.497 | 3.627 | 3.884 | 7.511 |
| 3 Andretta | 2.134 | 2.233 | 4.367 | 2.140 | 2.234 | 4.374 | 2.119 | 2.241 | 4.360 |
| 4 Aquilònia | 2.085 | 2.057 | 4.142 | 2.100 | 2.064 | 4.164 | 2.102 | 2.075 | 4.177 |
| 5 Ariano Irpino | 13.900 | 14.040 | 27.940 | 13.876 | 14.015 | 27.891 | 13.846 | 13.987 | 27.833 |
| 6 Atripalda | 4.131 | 4.301 | 8.432 | 4.095 | 4.293 | 8.388 | 4.076 | 4.287 | 8.363 |
| 7 Avella | 2.687 | 2.717 | 5.404 | 2.718 | 2.763 | 5.481 | 2.746 | 2.821 | 5.567 |
| 8 AVELLINO | 18.997 | 20.208 | 39.205 | 19.297 | 20.513 | 39.810 | 19.568 | 20.887 | 40.455 |
| 9 Bagnoli Irpino | 2.266 | 2.277 | 4.543 | 2.269 | 2.298 | 4.567 | 2.258 | 2.295 | 4.553 |
| 10 Baiano | 2.041 | 2.151 | 4.192 | 2.090 | 2.187 | 4.277 | 2.086 | 2.165 | 4.251 |
| 11 Bisaccia | 4.000 | 3.603 | 7.603 | 4.039 | 3.621 | 7.660 | 4.054 | 3.617 | 7.671 |
| 12 Bonito | 1.914 | 2.171 | 4.085 | 1.878 | 2.132 | 4.010 | 1.873 | 2.114 | 3.987 |
| 13 Cairano | 715 | 750 | 1.465 | 660 | 703 | 1.363 | 653 | 690 | 1.343 |
| 14 Calabritto | 2.326 | 2.364 | 4.690 | 2.339 | 2.359 | 4.698 | 2.255 | 2.297 | 4.552 |
| 15 Calitri | 4.492 | 4.436 | 8.928 | 4.481 | 4.456 | 8.937 | 4.440 | 4.470 | 8.910 |
| 16 Càndida | 774 | 801 | 1.575 | 781 | 801 | 1.582 | 778 | 801 | 1.579 |

AVELLINO

| COMUNI | POPOLAZIONE RESIDENTE AL 31 DICEMBRE | | | | | | | | |
|---|--------------------------------------|-------|--------|-------|-------|--------|-------|-------|--------|
| | 1955 | | | 1956 | | | 1957 | | |
| | M | F | MF | M | F | MF | M | F | MF |
| 17 Caposele. | 2.108 | 2.292 | 4.400 | 2.085 | 2.291 | 4.376 | 2.033 | 2.283 | 4.316 |
| 18 Capriglia Irpina | 1.155 | 1.254 | 2.409 | 1.163 | 1.232 | 2.395 | 1.169 | 1.206 | 2.375 |
| 19 Carife | 1.643 | 1.662 | 3.305 | 1.676 | 1.678 | 3.354 | 1.694 | 1.672 | 3.366 |
| 20 Casalbore | 1.311 | 1.368 | 2.679 | 1.303 | 1.356 | 2.659 | 1.317 | 1.359 | 2.676 |
| 21 Cassano Irpino | 954 | 991 | 1.945 | 966 | 987 | 1.953 | 967 | 999 | 1.966 |
| 22 Castel Baronia | 1.028 | 1.067 | 2.095 | 1.036 | 1.066 | 2.102 | 953 | 984 | 1.937 |
| 23 Castelfranci | 1.734 | 1.803 | 3.537 | 1.743 | 1.826 | 3.569 | 1.755 | 1.815 | 3.570 |
| 24 Castelvètere sul Calore | 1.257 | 1.375 | 2.632 | 1.255 | 1.377 | 2.632 | 1.205 | 1.323 | 2.528 |
| 25 Cervinara | 5.793 | 6.056 | 11.849 | 5.820 | 6.070 | 11.890 | 5.879 | 6.141 | 12.020 |
| 26 Cesinali | 806 | 850 | 1.656 | 805 | 861 | 1.666 | 796 | 858 | 1.654 |
| 27 Chianche | 696 | 732 | 1.428 | 703 | 732 | 1.435 | 705 | 735 | 1.440 |
| 28 Chiusano di San Domè- nico. | 1.693 | 1.659 | 3.352 | 1.681 | 1.651 | 3.332 | 1.641 | 1.628 | 3.269 |
| 29 Contrada | 1.504 | 1.518 | 3.022 | 1.518 | 1.536 | 3.054 | 1.535 | 1.564 | 3.099 |
| 30 Conza della Campania | 1.763 | 1.716 | 3.479 | 1.754 | 1.719 | 3.473 | 1.750 | 1.723 | 3.473 |
| 31 Domicella | 840 | 915 | 1.755 | 862 | 947 | 1.809 | 866 | 946 | 1.812 |
| 32 Flùmeri | 1.655 | 1.755 | 3.410 | 1.676 | 1.757 | 3.433 | 1.724 | 1.776 | 3.500 |
| 33 Fontanarosa | 2.319 | 2.518 | 4.837 | 2.332 | 2.527 | 4.859 | 2.350 | 2.547 | 4.897 |
| 34 Forino | 2.414 | 2.648 | 5.062 | 2.439 | 2.685 | 5.124 | 2.453 | 2.705 | 5.158 |
| 35 Frigento | 2.904 | 3.047 | 5.951 | 2.869 | 3.019 | 5.888 | 2.860 | 3.027 | 5.887 |
| 36 Gesualdo | 3.356 | 3.345 | 6.701 | 3.372 | 3.351 | 6.723 | 3.363 | 3.337 | 6.700 |
| 37 Greci | 1.276 | 1.317 | 2.593 | 1.239 | 1.280 | 2.519 | 1.222 | 1.245 | 2.467 |
| 38 Grottaminarda | 3.944 | 3.919 | 7.863 | 3.977 | 3.953 | 7.930 | 3.997 | 3.983 | 7.980 |
| 39 Grottolella | 957 | 898 | 1.855 | 951 | 893 | 1.844 | 933 | 879 | 1.812 |
| 40 Guàrdia Lombardi | 2.836 | 2.795 | 5.631 | 2.699 | 2.670 | 5.369 | 2.701 | 2.687 | 5.388 |
| 41 Lacedònia | 3.129 | 3.181 | 6.310 | 3.082 | 3.137 | 6.219 | 3.073 | 3.113 | 6.186 |
| 42 Làpio | 1.376 | 1.376 | 2.752 | 1.373 | 1.362 | 2.735 | 1.347 | 1.347 | 2.694 |
| 43 Làuro | 1.476 | 1.632 | 3.108 | 1.482 | 1.642 | 3.124 | 1.498 | 1.654 | 3.152 |
| 44 Lioni | 3.372 | 3.560 | 6.932 | 3.379 | 3.590 | 6.969 | 3.393 | 3.590 | 6.983 |
| 45 Luogosano | 937 | 1.029 | 1.966 | 936 | 1.030 | 1.966 | 950 | 1.030 | 1.980 |
| 46 Manocalzati | 1.413 | 1.466 | 2.879 | 1.402 | 1.456 | 2.858 | 1.428 | 1.486 | 2.914 |
| 47 Marzano di Nola | 789 | 838 | 1.627 | 786 | 820 | 1.606 | 778 | 832 | 1.610 |
| 48 Melito Irpino | 1.373 | 1.326 | 2.699 | 1.384 | 1.362 | 2.746 | 1.374 | 1.338 | 2.712 |
| 49 Mercogliano | 2.094 | 2.166 | 4.260 | 2.123 | 2.200 | 4.323 | 2.132 | 2.210 | 4.342 |
| 50 Mirabella Eclano | 4.979 | 5.362 | 10.341 | 4.991 | 5.336 | 10.327 | 5.032 | 5.326 | 10.358 |
| 51 Montaguto | 792 | 891 | 1.683 | 777 | 879 | 1.656 | 765 | 871 | 1.636 |
| 52 Montecalvo Irpino | 3.229 | 3.122 | 6.351 | 3.228 | 3.093 | 6.321 | 3.238 | 3.113 | 6.351 |
| 53 Montefalcione | 2.453 | 2.535 | 4.988 | 2.485 | 2.568 | 5.053 | 2.502 | 2.587 | 5.089 |
| 54 Monteforte Irpino | 2.357 | 2.370 | 4.727 | 2.358 | 2.366 | 4.724 | 2.368 | 2.381 | 4.749 |
| 55 Montefrèdane | 1.346 | 1.368 | 2.714 | 1.347 | 1.366 | 2.713 | 1.339 | 1.357 | 2.696 |
| 56 Montefusco | 1.152 | 1.140 | 2.292 | 1.145 | 1.179 | 2.324 | 1.131 | 1.143 | 2.274 |
| 57 Montella | 4.729 | 4.624 | 9.353 | 4.771 | 4.654 | 9.425 | 4.721 | 4.583 | 9.304 |
| 58 Montemarano | 2.563 | 2.739 | 5.302 | 2.378 | 2.573 | 4.951 | 2.379 | 2.572 | 4.951 |
| 59 Montemiletto | 2.925 | 2.933 | 5.858 | 2.933 | 2.923 | 5.856 | 2.919 | 2.947 | 5.866 |
| 60 Monteverde | 1.304 | 1.321 | 2.625 | 1.302 | 1.306 | 2.608 | 1.292 | 1.303 | 2.595 |
| 61 Montoro Inferiore | 3.801 | 3.940 | 7.741 | 3.792 | 3.958 | 7.750 | 3.850 | 3.990 | 7.840 |
| 62 Montoro Superiore | 2.741 | 2.771 | 5.512 | 2.726 | 2.793 | 5.519 | 2.747 | 2.839 | 5.586 |
| 63 Morra De Sanctis | 1.470 | 1.453 | 2.923 | 1.481 | 1.464 | 2.945 | 1.496 | 1.464 | 2.960 |
| 64 Moschiano (*) | — | — | — | — | — | — | — | — | (a) |
| 65 Mugnano del Cardinale | 2.224 | 2.331 | 4.555 | 2.300 | 2.378 | 4.678 | 2.345 | 2.466 | 4.811 |

(a) Costituito con D.P.R. 1-10-1957, n. 1071 e non ancora in funzione alla data del 31 dicembre 1957.

| COMUNI | POPOLAZIONE RESIDENTE AL 31 DICEMBRE | | | | | | | | |
|--|--------------------------------------|-------|-------|-------|-------|-------|-------|-------|-----------|
| | 1955 | | | 1956 | | | 1957 | | |
| | M | F | MF | M | F | MF | M | F | MF |
| 66 Nusco | 3.255 | 3.319 | 6.574 | 3.251 | 3.312 | 6.563 | 3.242 | 3.330 | 6.572 |
| 67 Ospedaletto d'Alpinolo | 938 | 1.024 | 1.962 | 907 | 991 | 1.898 | 918 | 1.004 | 1.922 |
| 68 Pago del Vallo di Làuro | 707 | 781 | 1.488 | 723 | 770 | 1.493 | 722 | 779 | 1.501 |
| 69 Parolise | 420 | 440 | 860 | 427 | 435 | 862 | 431 | 439 | 870 |
| 70 Paternòpoli | 1.832 | 2.005 | 3.837 | 1.817 | 1.976 | 3.793 | 1.821 | 1.965 | 3.786 |
| 71 Petruro Irpino | 373 | 401 | 774 | 360 | 385 | 745 | 364 | 383 | 747 |
| 72 Pietradefusi | 2.023 | 2.101 | 4.124 | 1.982 | 2.098 | 4.080 | 1.994 | 2.104 | 4.098 |
| 73 Pietrastornina | 1.763 | 1.694 | 3.457 | 1.716 | 1.640 | 3.356 | 1.680 | 1.622 | 3.302 |
| 74 Prata di Principato Ultra- tra | 1.891 | 1.877 | 3.768 | 1.888 | 1.879 | 3.767 | 1.866 | 1.886 | 3.752 |
| 75 Pràtola Serra | 2.193 | 2.262 | 4.455 | 2.197 | 2.270 | 4.467 | 2.216 | 2.282 | 4.498 |
| 76 Quadrelle | 504 | 537 | 1.041 | 507 | 553 | 1.060 | 506 | 560 | 1.066 |
| 77 Quindici (*) | 2.611 | 2.746 | 5.357 | 2.652 | 2.764 | 5.416 | 2.704 | 2.799 | (a) 5.503 |
| 78 Roccabascerana | 1.805 | 1.788 | 3.593 | 1.716 | 1.710 | 3.426 | 1.624 | 1.653 | 3.277 |
| 79 Rocca San Felice | 817 | 816 | 1.633 | 817 | 818 | 1.635 | 814 | 820 | 1.634 |
| 80 Rotondi | 1.556 | 1.604 | 3.160 | 1.565 | 1.599 | 3.164 | 1.620 | 1.641 | 3.261 |
| 81 Salza Irpina | 597 | 595 | 1.192 | 588 | 593 | 1.181 | 566 | 587 | 1.153 |
| 82 San Mango sul Calore | 1.462 | 1.525 | 2.987 | 1.466 | 1.530 | 2.996 | 1.472 | 1.530 | 3.002 |
| 83 San Martino Valle Cau- dina | 3.782 | 3.811 | 7.593 | 3.788 | 3.828 | 7.616 | 3.711 | 3.726 | 7.437 |
| 84 San Michele di Serino | 988 | 1.035 | 2.023 | 985 | 1.034 | 2.019 | 980 | 1.046 | 2.026 |
| 85 San Nicola Baronia | 579 | 606 | 1.185 | 574 | 602 | 1.176 | 577 | 604 | 1.181 |
| 86 San Potito Ultra | 761 | 792 | 1.553 | 781 | 812 | 1.593 | 794 | 813 | 1.607 |
| 87 San Sòssio Baronia | 1.198 | 1.287 | 2.485 | 1.173 | 1.248 | 2.421 | 1.186 | 1.258 | 2.444 |
| 88 Santa Lucia di Serino | 746 | 725 | 1.471 | 745 | 723 | 1.468 | 724 | 716 | 1.440 |
| 89 Sant'Andrea di Conza | 1.561 | 1.556 | 3.117 | 1.562 | 1.551 | 3.113 | 1.556 | 1.537 | 3.093 |
| 90 Sant'Angelo all'Esca | 906 | 961 | 1.867 | 856 | 932 | 1.788 | 868 | 914 | 1.782 |
| 91 Sant'Angelo a Scala | 654 | 642 | 1.296 | 623 | 608 | 1.231 | 590 | 596 | 1.186 |
| 92 Sant'Angelo dei Lom- bardi | 3.785 | 4.159 | 7.944 | 3.821 | 4.188 | 8.009 | 3.860 | 4.216 | 8.076 |
| 93 Santa Paolina | 1.222 | 1.271 | 2.493 | 1.209 | 1.248 | 2.457 | 1.214 | 1.238 | 2.452 |
| 94 Sant'Arcangelo Tri- monte | 643 | 672 | 1.315 | 650 | 673 | 1.323 | 626 | 664 | 1.290 |
| 95 Santo Stéfano del Sole | 982 | 1.006 | 1.988 | 963 | 985 | 1.948 | 961 | 989 | 1.950 |
| 96 Savignano di Pùglia | 1.786 | 1.775 | 3.561 | 1.710 | 1.737 | 3.447 | 1.650 | 1.676 | 3.326 |
| 97 Scampitella | 1.111 | 1.114 | 2.225 | 1.121 | 1.119 | 2.240 | 1.125 | 1.123 | 2.248 |
| 98 Senèrchia | 883 | 906 | 1.789 | 904 | 910 | 1.814 | 911 | 909 | 1.820 |
| 99 Serino | 3.590 | 3.679 | 7.269 | 3.565 | 3.675 | 7.240 | 3.532 | 3.654 | 7.186 |
| 100 Sirignano | 502 | 555 | 1.057 | 513 | 559 | 1.072 | 521 | 573 | 1.094 |
| 101 Solofra | 4.310 | 4.489 | 8.799 | 4.351 | 4.506 | 8.857 | 4.336 | 4.477 | 8.813 |
| 102 Sorbo Sèrpico | 498 | 500 | 998 | 509 | 510 | 1.019 | 515 | 511 | 1.026 |
| 103 Sperone | 876 | 899 | 1.775 | 878 | 888 | 1.766 | 921 | 923 | 1.844 |
| 104 Sturno | 1.996 | 2.166 | 4.162 | 2.016 | 2.187 | 4.203 | 1.993 | 2.172 | 4.165 |
| 105 Summonte | 950 | 990 | 1.940 | 975 | 1.015 | 1.990 | 965 | 1.010 | 1.975 |
| 106 Taurano | 801 | 786 | 1.587 | 810 | 797 | 1.607 | 828 | 808 | 1.636 |
| 107 Taurasi | 1.640 | 1.662 | 3.302 | 1.621 | 1.642 | 3.263 | 1.601 | 1.621 | 3.222 |
| 108 Teora | 1.678 | 1.734 | 3.412 | 1.716 | 1.743 | 3.459 | 1.736 | 1.735 | 3.471 |
| 109 Torella de' Lombardi | 1.942 | 2.039 | 3.981 | 1.972 | 2.062 | 4.034 | 1.985 | 2.065 | 4.050 |
| 110 Torre le Nocelle | 1.010 | 1.070 | 2.080 | 998 | 1.054 | 2.052 | 989 | 1.049 | 2.038 |
| 111 Torriani | 479 | 457 | 936 | 476 | 451 | 927 | 466 | 450 | 916 |

(a) Compresa la popolazione del comune di Moschiano.

AVELLINO-BARI

| COMUNI | POPOLAZIONE RESIDENTE AL 31 DICEMBRE | | | | | | | | |
|------------------------------|--------------------------------------|---------|---------|---------|---------|---------|---------|---------|---------|
| | 1955 | | | 1956 | | | 1957 | | |
| | M | F | MF | M | F | MF | M | F | MF |
| 112 Treviso | 1.841 | 1.887 | 3.728 | 1.848 | 1.879 | 3.727 | 1.853 | 1.880 | 3.733 |
| 113 Tufo | 1.101 | 1.095 | 2.196 | 1.109 | 1.103 | 2.212 | 1.112 | 1.110 | 2.222 |
| 114 Vallata | 2.696 | 2.711 | 5.407 | 2.713 | 2.702 | 5.415 | 2.718 | 2.727 | 5.445 |
| 115 Venticano | 1.361 | 1.406 | 2.767 | 1.378 | 1.429 | 2.807 | 1.383 | 1.429 | 2.812 |
| 116 Villamaina | 662 | 702 | 1.364 | 664 | 704 | 1.368 | 667 | 710 | 1.377 |
| 117 Villanova del Battista | 1.525 | 1.534 | 3.059 | 1.540 | 1.563 | 3.103 | 1.556 | 1.576 | 3.132 |
| 118 Volturara Irpina | 2.472 | 2.467 | 4.939 | 2.482 | 2.473 | 4.955 | 2.505 | 2.465 | 4.970 |
| 119 Zungoli | 1.422 | 1.402 | 2.824 | 1.422 | 1.405 | 2.827 | 1.440 | 1.407 | 2.847 |
| PROVINCIA | 247.304 | 254.655 | 501.959 | 247.364 | 254.667 | 502.031 | 247.450 | 254.886 | 502.336 |

PROVINCIA DI BARI

| | | | | | | | | | |
|-------------------------------|---------|---------|---------|---------|---------|---------|---------|---------|----------|
| 1 Acquaviva delle Fonti | 7.148 | 7.458 | 14.606 | 7.180 | 7.509 | 14.689 | 7.188 | 7.475 | 14.663 |
| 2 Adelfia | 4.965 | 5.153 | 10.118 | 4.962 | 5.156 | 10.118 | 4.957 | 5.129 | 10.086 |
| 3 Alberobello | 4.677 | 5.003 | 9.680 | 4.648 | 5.001 | 9.649 | 4.637 | 4.970 | 9.607 |
| 4 Altamura | 20.575 | 21.627 | 42.202 | 20.815 | 21.873 | 42.688 | 21.061 | 22.117 | 43.178 |
| 5 Andria | 34.042 | 34.789 | 68.831 | 34.317 | 35.121 | 69.438 | 34.662 | 35.388 | 70.050 |
| 6 BARI | 143.858 | 149.885 | 293.743 | 146.727 | 153.201 | 299.928 | 148.895 | 155.747 | 304.642 |
| 7 Barletta | 34.013 | 34.150 | 68.163 | 34.146 | 34.328 | 68.474 | 34.545 | 34.615 | 69.160 |
| 8 Binetto | 587 | 630 | 1.217 | 585 | 636 | 1.221 | 587 | 634 | 1.221 |
| 9 Biscèglie | 20.373 | 20.804 | 41.177 | 20.546 | 20.804 | 41.350 | 20.676 | 21.026 | 41.702 |
| 10 Bitetto | 3.256 | 3.362 | 6.618 | 3.231 | 3.319 | 6.550 | 3.238 | 3.330 | 6.568 |
| 11 Bitonto | 17.828 | 18.860 | 36.688 | 17.885 | 18.954 | 36.839 | 18.066 | 19.077 | 37.143 |
| 12 Bitritto | 2.223 | 2.708 | 4.931 | 2.206 | 2.649 | 4.855 | 2.175 | 2.589 | 4.764 |
| 13 Canosa di Puglia | 18.010 | 17.993 | 36.003 | 17.988 | 17.988 | 35.976 | 17.963 | 17.947 | 35.910 |
| 14 Capurso | 3.024 | 3.225 | 6.249 | 3.015 | 3.221 | 6.236 | 3.006 | 3.223 | 6.229 |
| 15 Casamassima | 5.202 | 5.433 | 10.635 | 5.225 | 5.419 | 10.644 | 5.245 | 5.449 | 10.694 |
| 16 Cassano delle Murge . . . | 3.671 | 3.870 | 7.541 | 3.652 | 3.886 | 7.538 | 3.664 | 3.866 | 7.530 |
| 17 Castellana Grotte | 6.727 | 7.575 | 14.302 | 6.694 | 7.589 | 14.283 | 6.728 | 7.592 | 14.320 |
| 18 Cellamare | 708 | 705 | 1.413 | 706 | 695 | 1.401 | 718 | 695 | 1.413 |
| 19 Conversano | 8.810 | 9.225 | 18.035 | 8.789 | 9.226 | 18.015 | 8.874 | 9.309 | 18.183 |
| 20 Corato | 22.200 | 22.811 | 45.011 | 21.918 | 22.554 | 44.472 | 21.495 | 22.059 | 43.554 |
| 21 Giòia del Colle | 14.017 | 14.521 | 28.538 | 13.924 | 14.454 | 28.378 | 13.878 | 14.365 | 28.243 |
| 22 Giovinazzo | 7.392 | 7.429 | 14.821 | 7.397 | 7.424 | 14.821 | 7.382 | 7.392 | 14.774 |
| 23 Gravina in Puglia (*) . . | 16.414 | 16.490 | 32.904 | 16.720 | 16.791 | 33.511 | 16.948 | 17.034 | (a)33982 |
| 24 Grumo Appula | 5.974 | 6.116 | 12.090 | 5.904 | 6.059 | 11.963 | 5.888 | 6.067 | 11.955 |
| 25 Locorotondo | 5.340 | 5.525 | 10.865 | 5.352 | 5.575 | 10.927 | 5.373 | 5.584 | 10.957 |
| 26 Minervino Murge | 10.679 | 10.601 | 21.280 | 10.627 | 10.532 | 21.159 | 10.536 | 10.493 | 21.029 |
| 27 Modugno | 6.772 | 7.025 | 13.797 | 6.708 | 7.075 | 13.783 | 6.747 | 7.163 | 13.910 |
| 28 Mola di Bari | 11.374 | 11.937 | 23.311 | 11.419 | 11.924 | 23.343 | 11.287 | 11.846 | 23.133 |
| 29 Molfetta | 28.665 | 29.306 | 57.971 | 28.933 | 29.599 | 58.532 | 29.321 | 29.925 | 59.246 |
| 30 Monòpoli | 17.599 | 18.477 | 36.076 | 17.551 | 18.405 | 35.956 | 17.743 | 18.591 | 36.334 |
| 31 Noci | 8.522 | 8.796 | 17.318 | 8.396 | 8.790 | 17.186 | 8.457 | 8.876 | 17.333 |
| 32 Noicàttaro | 5.979 | 6.152 | 12.131 | 6.024 | 6.222 | 12.246 | 6.147 | 6.330 | 12.477 |
| 33 Palo del Colle | 7.010 | 7.214 | 14.224 | 6.835 | 7.019 | 13.854 | 6.817 | 7.009 | 13.826 |
| 34 Poggiorsini (*) | — | — | — | — | — | — | — | — | (b) |
| 35 Polignano a Mare | 6.913 | 7.113 | 14.026 | 6.880 | 7.118 | 13.998 | 6.932 | 7.195 | 14.127 |
| 36 Putignano | 9.282 | 10.159 | 19.441 | 9.325 | 10.244 | 19.569 | 9.378 | 10.295 | 19.673 |
| 37 Rutigliano | 6.044 | 6.430 | 12.474 | 6.000 | 6.381 | 12.381 | 6.105 | 6.453 | 12.558 |

(a) Compresa la popolazione del comune di Poggiorsini.
in funzione alla data del 31 dicembre 1957.

(b) Costituito con Legge 17-4-1957, n. 249 e non ancora

BARI-BELLUNO

| COMUNI | POPOLAZIONE RESIDENTE AL 31 DICEMBRE | | | | | | | | |
|---------------------------|--------------------------------------|---------|----------|---------|---------|----------|---------|---------|----------|
| | 1955 | | | 1956 | | | 1957 | | |
| | M | F | MF | M | F | MF | M | F | MF |
| 38 Ruvo di Puglia . . . | 12.912 | 13.017 | 25.929 | 12.715 | 12.891 | 25.606 | 12.467 | 12.720 | 25.187 |
| 39 Sammichele di Bari. . | 3.637 | 3.785 | 7.422 | 3.621 | 3.764 | 7.385 | 3.598 | 3.738 | 7.336 |
| 40 Sannicandro di Bari . | 4.044 | 4.525 | 8.569 | 3.982 | 4.438 | 8.420 | 3.940 | 4.333 | 8.273 |
| 41 Sant'èramo in Colle. . | 10.371 | 10.496 | 20.867 | 10.367 | 10.572 | 20.939 | 10.345 | 10.536 | 20.881 |
| 42 Spinazzola. | 6.917 | 6.691 | 13.608 | 6.853 | 6.605 | 13.458 | 6.797 | 6.557 | 13.354 |
| 43 Terlizzi | 11.389 | 11.629 | 23.018 | 11.311 | 11.560 | 22.871 | 11.205 | 11.469 | 22.674 |
| 44 Toritto | 4.209 | 4.500 | 8.709 | 4.146 | 4.421 | 8.567 | 4.130 | 4.405 | 8.535 |
| 45 Trani | 17.938 | 18.840 | 36.778 | 18.110 | 19.025 | 37.135 | 18.304 | 19.197 | 37.501 |
| 46 Triggiano | 8.095 | 8.259 | 16.354 | 7.828 | 8.053 | 15.881 | 7.809 | 8.064 | 15.873 |
| 47 Turi. | 5.431 | 5.221 | 10.652 | 5.460 | 5.254 | 10.714 | 5.494 | 5.278 | 10.772 |
| 48 Valenzano | 3.566 | 3.675 | 7.241 | 3.542 | 3.653 | 7.195 | 3.424 | 3.542 | 6.966 |
| PROVINCIA . . . | 618.382 | 639.195 | 1257.577 | 621.165 | 642.977 | 1264.142 | 624.832 | 646.694 | 1271.526 |

PROVINCIA DI BELLUNO

| | | | | | | | | | |
|--|--------|--------|--------|--------|--------|--------|--------|--------|--------|
| 1 Agordo | 1.683 | 1.915 | 3.598 | 1.663 | 1.896 | 3.559 | 1.643 | 1.852 | 3.495 |
| 2 Alano di Piave. . . . | 1.683 | 1.752 | 3.435 | 1.676 | 1.756 | 3.432 | 1.671 | 1.742 | 3.413 |
| 3 Alleghe | 949 | 976 | 1.925 | 958 | 999 | 1.957 | 949 | 985 | 1.934 |
| 4 Arsiè | 3.144 | 3.187 | 6.331 | 3.120 | 3.150 | 6.270 | 3.076 | 3.120 | 6.196 |
| 5 Auronzo. | 2.017 | 2.189 | 4.206 | 1.977 | 2.167 | 4.144 | 1.985 | 2.174 | 4.159 |
| 6 BELLUNO | 14.435 | 15.275 | 29.710 | 14.558 | 15.388 | 29.946 | 14.748 | 15.596 | 30.344 |
| 7 Borca di Cadore . . . | 272 | 288 | 560 | 287 | 300 | 587 | 297 | 319 | 616 |
| 8 Calalzo | 1.042 | 1.116 | 2.158 | 1.037 | 1.125 | 2.162 | 1.053 | 1.131 | 2.184 |
| 9 Castellavazzo. | 1.305 | 1.323 | 2.628 | 1.312 | 1.312 | 2.624 | 1.318 | 1.320 | 2.638 |
| 10 Cencenighe. | 992 | 1.001 | 1.993 | 989 | 1.002 | 1.991 | 996 | 1.003 | 1.999 |
| 11 Cesiomaggiore | 2.605 | 2.488 | 5.093 | 2.600 | 2.503 | 5.103 | 2.556 | 2.492 | 5.048 |
| 12 Chies d'Alpago. . . . | 1.205 | 1.132 | 2.337 | 1.201 | 1.127 | 2.328 | 1.204 | 1.127 | 2.331 |
| 13 Cibiana | 509 | 550 | 1.059 | 503 | 551 | 1.054 | 504 | 549 | 1.053 |
| 14 Colle Santa Lucia . . | 325 | 365 | 690 | 330 | 369 | 699 | 336 | 366 | 702 |
| 15 Comèlico Superiore . . | 2.098 | 1.921 | 4.019 | 2.111 | 1.920 | 4.031 | 2.103 | 1.919 | 4.022 |
| 16 Cortina d'Ampezzo . . | 2.983 | 3.542 | 6.525 | 2.977 | 3.567 | 6.544 | 3.040 | 3.600 | 6.640 |
| 17 Danta. | 387 | 397 | 784 | 385 | 397 | 782 | 383 | 394 | 777 |
| 18 Domegge di Cadore (*) | 1.236 | 1.484 | 2.720 | 1.232 | 1.477 | 2.709 | 1.232 | 1.462 | 2.694 |
| 19 Falcade | 1.369 | 1.466 | 2.835 | 1.372 | 1.459 | 2.831 | 1.396 | 1.460 | 2.856 |
| 20 Farra d'Alpago. . . . | 1.499 | 1.522 | 3.021 | 1.514 | 1.526 | 3.040 | 1.526 | 1.535 | 3.061 |
| 21 Feltre. | 10.508 | 11.040 | 21.548 | 10.622 | 11.112 | 21.734 | 10.648 | 11.133 | 21.781 |
| 22 Fonzaso | 2.173 | 2.480 | 4.653 | 2.142 | 2.427 | 4.569 | 2.102 | 2.414 | 4.516 |
| 23 Forno di Canale . . . | 875 | 958 | 1.833 | 892 | 961 | 1.853 | 893 | 941 | 1.834 |
| 24 Forno di Zoldo. . . . | 1.884 | 2.046 | 3.930 | 1.866 | 2.037 | 3.903 | 1.876 | 2.035 | 3.911 |
| 25 Gosaldo | 1.365 | 1.313 | 2.678 | 1.346 | 1.283 | 2.629 | 1.346 | 1.280 | 2.626 |
| 26 Lamon | 3.727 | 3.681 | 7.408 | 3.723 | 3.655 | 7.378 | 3.669 | 3.588 | 7.257 |
| 27 La Valle. | 865 | 909 | 1.774 | 869 | 899 | 1.768 | 861 | 896 | 1.757 |
| 28 Lentiai | 1.453 | 1.470 | 2.923 | 1.435 | 1.462 | 2.897 | 1.420 | 1.453 | 2.873 |
| 29 Limana | 1.854 | 1.850 | 3.704 | 1.849 | 1.859 | 3.708 | 1.830 | 1.836 | 3.666 |
| 30 Livinallongo del Col di Lana | 934 | 945 | 1.879 | 947 | 941 | 1.888 | 945 | 939 | 1.884 |
| 31 Longarone. | 2.468 | 2.474 | 4.942 | 2.483 | 2.462 | 4.945 | 2.510 | 2.483 | 4.993 |
| 32 Lorenzago di Cadore . | 354 | 399 | 753 | 360 | 403 | 763 | 364 | 401 | 765 |
| 33 Lozzo di Cadore (*). . | 926 | 952 | 1.878 | 919 | 952 | 1.871 | 882 | 952 | 1.834 |

BELLUNO-BENEVENTO

| COMUNI | POPOLAZIONE RESIDENTE AL 31 DICEMBRE | | | | | | | | |
|---|--------------------------------------|---------|---------|---------|---------|---------|---------|---------|---------|
| | 1955 | | | 1956 | | | 1957 | | |
| | M | F | MF | M | F | MF | M | F | MF |
| 34 Mel | 4.229 | 4.027 | 8.256 | 4.264 | 4.062 | 8.326 | 4.247 | 4.024 | 8.271 |
| 35 Ospitale di Cadore . . | 400 | 412 | 812 | 403 | 417 | 820 | 407 | 431 | 838 |
| 36 Pedavena | 2.327 | 2.249 | 4.576 | 2.327 | 2.251 | 4.578 | 2.308 | 2.244 | 4.552 |
| 37 Perarolo di Cadore (*) | 394 | 434 | 828 | 385 | 419 | 804 | 370 | 407 | 777 |
| 38 Pieve d'Alpago | 1.268 | 1.305 | 2.573 | 1.258 | 1.301 | 2.559 | 1.262 | 1.310 | 2.572 |
| 39 Pieve di Cadore | 1.862 | 1.993 | 3.855 | 1.863 | 2.019 | 3.882 | 1.870 | 2.023 | 3.893 |
| 40 Ponte nelle Alpi | 3.260 | 3.466 | 6.726 | 3.278 | 3.481 | 6.759 | 3.264 | 3.468 | 6.732 |
| 41 Puos d'Alpago | 1.279 | 1.251 | 2.530 | 1.264 | 1.240 | 2.504 | 1.280 | 1.235 | 2.515 |
| 42 Quero | 1.383 | 1.378 | 2.761 | 1.376 | 1.363 | 2.739 | 1.382 | 1.375 | 2.757 |
| 43 Rivamonte | 754 | 756 | 1.510 | 762 | 759 | 1.521 | 759 | 760 | 1.519 |
| 44 Rocca Piètoe | 1.309 | 1.352 | 2.661 | 1.299 | 1.355 | 2.654 | 1.283 | 1.338 | 2.621 |
| 45 San Gregòrio nelle Alpi | 964 | 935 | 1.899 | 943 | 920 | 1.863 | 944 | 915 | 1.859 |
| 46 San Nicolò di Comè- lico | 264 | 313 | 577 | 250 | 297 | 547 | 245 | 295 | 540 |
| 47 San Pietro di Cadore(*) | 1.472 | 1.455 | 2.927 | 1.468 | 1.446 | 2.914 | 1.447 | 1.440 | 2.887 |
| 48 Santa Giustina | 2.945 | 2.941 | 5.886 | 2.973 | 2.951 | 5.924 | 2.953 | 2.925 | 5.878 |
| 49 San Tomaso | 884 | 829 | 1.713 | 870 | 819 | 1.689 | 853 | 807 | 1.660 |
| 50 Santo Stéfano di Ca- dore | 1.765 | 1.636 | 3.401 | 1.767 | 1.620 | 3.387 | 1.751 | 1.636 | 3.387 |
| 51 San Vito di Cadore . . . | 555 | 634 | 1.189 | 579 | 647 | 1.226 | 581 | 659 | 1.240 |
| 52 Sappada | 790 | 785 | 1.575 | 785 | 775 | 1.560 | 773 | 774 | 1.547 |
| 53 Sèdico | 3.552 | 3.565 | 7.117 | 3.579 | 3.587 | 7.166 | 3.617 | 3.593 | 7.210 |
| 54 Selva di Cadore | 353 | 367 | 720 | 360 | 376 | 736 | 361 | 374 | 735 |
| 55 Seren del Grappa | 1.947 | 1.803 | 3.750 | 1.945 | 1.790 | 3.735 | 1.946 | 1.791 | 3.737 |
| 56 Sospirolo | 2.343 | 2.328 | 4.671 | 2.334 | 2.337 | 4.671 | 2.337 | 2.314 | 4.651 |
| 57 Sovèrzene | 224 | 200 | 424 | 226 | 199 | 425 | 225 | 194 | 419 |
| 58 Sovramonte | 1.684 | 1.759 | 3.443 | 1.655 | 1.760 | 3.415 | 1.658 | 1.729 | 3.387 |
| 59 Taibon | 922 | 995 | 1.917 | 932 | 1.017 | 1.949 | 935 | 1.027 | 1.962 |
| 60 Tambre | 1.143 | 1.122 | 2.265 | 1.136 | 1.118 | 2.254 | 1.143 | 1.107 | 2.250 |
| 61 Trichiana | 2.199 | 2.084 | 4.283 | 2.201 | 2.091 | 4.292 | 2.209 | 2.105 | 4.314 |
| 62 Vallada | 479 | 557 | 1.036 | 475 | 554 | 1.029 | 475 | 562 | 1.037 |
| 63 Valle di Cadore | 1.200 | 1.381 | 2.581 | 1.202 | 1.378 | 2.580 | 1.205 | 1.381 | 2.586 |
| 64 Vas | 689 | 690 | 1.379 | 690 | 689 | 1.379 | 689 | 683 | 1.372 |
| 65 Vigo di Cadore | 954 | 1.043 | 1.997 | 949 | 1.041 | 1.990 | 955 | 1.037 | 1.992 |
| 66 Vodo Cadore | 575 | 624 | 1.199 | 574 | 630 | 1.204 | 533 | 604 | 1.137 |
| 67 Voltago | 699 | 748 | 1.447 | 700 | 742 | 1.442 | 693 | 732 | 1.425 |
| 68 Zoldo Alto | 940 | 1.031 | 1.971 | 922 | 1.025 | 1.947 | 899 | 1.014 | 1.913 |
| 69 Zoppè di Cadore (*) . . | 209 | 258 | 467 | 210 | 260 | 470 | 206 | 261 | 467 |
| PROVINCIA | 119.340 | 123.112 | 242.452 | 119.459 | 123.180 | 242.639 | 119.427 | 123.071 | 242.498 |

PROVINCIA DI BENEVENTO

| | | | | | | | | | |
|----------------------|-------|-------|-------|-------|-------|-------|-------|-------|-------|
| 1 Airola | 2.959 | 3.204 | 6.163 | 2.971 | 3.202 | 6.173 | 2.977 | 3.225 | 6.202 |
| 2 Amorosi | 1.587 | 1.769 | 3.356 | 1.598 | 1.787 | 3.385 | 1.602 | 1.745 | 3.347 |
| 3 Àpice | 3.425 | 3.636 | 7.061 | 3.437 | 3.631 | 7.068 | 3.372 | 3.552 | 6.924 |
| 4 Apollosa | 1.564 | 1.659 | 3.223 | 1.499 | 1.629 | 3.128 | 1.509 | 1.616 | 3.125 |
| 5 Arpaia | 971 | 986 | 1.957 | 973 | 996 | 1.969 | 977 | 1.004 | 1.981 |
| 6 Arpaise | 783 | 797 | 1.580 | 786 | 794 | 1.580 | 801 | 796 | 1.597 |

BENEVENTO

| COMUNI | POPOLAZIONE RESIDENTE AL 31 DICEMBRE | | | | | | | | |
|--|--------------------------------------|--------|--------|--------|--------|-----------|--------|--------|--------|
| | 1955 | | | 1956 | | | 1957 | | |
| | M | F | MF | M | F | MF | M | F | MF |
| 7 Basèlice | 2.002 | 2.049 | 4.051 | 1.991 | 2.039 | 4.030 | 1.946 | 1.996 | 3.942 |
| 8 BENEVENTO | 25.327 | 26.560 | 51.887 | 25.775 | 26.996 | 52.771 | 26.104 | 27.278 | 53.382 |
| 9 Bonea. | 1.043 | 1.108 | 2.151 | 1.025 | 1.085 | 2.110 | 994 | 1.063 | 2.057 |
| 10 Bucciano | 835 | 852 | 1.687 | 837 | 858 | 1.695 | 807 | 837 | 1.644 |
| 11 Buonalbergo | 1.399 | 1.514 | 2.913 | 1.389 | 1.488 | 2.877 | 1.384 | 1.492 | 2.876 |
| 12 Calvi San Nazario | 1.955 | 2.071 | 4.026 | 1.981 | 2.072 | 4.053 | 1.965 | 2.074 | 4.039 |
| 13 Campolattaro | 881 | 896 | 1.777 | 871 | 881 | 1.752 | 873 | 896 | 1.769 |
| 14 Campoli del Monte Ta- burno | 1.008 | 1.060 | 2.068 | 1.027 | 1.082 | 2.109 | 1.007 | 1.066 | 2.073 |
| 15 Casalduni | 1.179 | 1.310 | 2.489 | 1.210 | 1.341 | 2.551 | 1.212 | 1.345 | 2.557 |
| 16 Castelfranco in Miscano | 1.134 | 1.161 | 2.295 | 1.120 | 1.164 | 2.284 | 1.081 | 1.113 | 2.194 |
| 17 Castelpagano. | 1.321 | 1.374 | 2.695 | 1.288 | 1.360 | 2.648 | 1.280 | 1.335 | 2.615 |
| 18 Castelpoto | 1.074 | 1.175 | 2.249 | 1.064 | 1.168 | 2.232 | 1.070 | 1.172 | 2.242 |
| 19 Castelvenere | 1.295 | 1.326 | 2.621 | 1.295 | 1.300 | 2.595 | 1.274 | 1.287 | 2.561 |
| 20 Castelvetere in Val For- tore. | 1.881 | 2.139 | 4.020 | 1.860 | 2.143 | 4.003 | 1.882 | 2.141 | 4.023 |
| 21 Cautano. | 1.013 | 1.170 | 2.183 | 988 | 1.145 | 2.133 | 967 | 1.110 | 2.077 |
| 22 Ceppaloni | 2.780 | 2.764 | 5.544 | 2.795 | 2.712 | 5.507 | 2.712 | 2.689 | 5.401 |
| 23 Cerreto Sannita | 2.726 | 3.013 | 5.739 | 2.643 | 2.940 | 5.583 | 2.632 | 2.938 | 5.570 |
| 24 Circello | 1.927 | 1.979 | 3.906 | 1.929 | 1.979 | 3.908 | 1.883 | 1.950 | 3.833 |
| 25 Colle Sannita | 2.282 | 2.488 | 4.770 | 2.215 | 2.410 | 4.625 | 2.220 | 2.408 | 4.628 |
| 26 Cusano Mutri | 2.523 | 2.750 | 5.273 | 2.565 | 2.764 | 5.329 | 2.566 | 2.754 | 5.320 |
| 27 Dugenta (*) | — | — | — | — | — | (a) | 1.100 | 1.181 | 2.281 |
| 28 Durazzano. | 1.282 | 1.360 | 2.642 | 1.291 | 1.373 | 2.664 | 1.247 | 1.334 | 2.581 |
| 29 Faicchio. | 2.233 | 2.226 | 4.459 | 2.204 | 2.219 | 4.423 | 2.205 | 2.178 | 4.383 |
| 30 Foglianise | 1.549 | 1.671 | 3.220 | 1.515 | 1.649 | 3.164 | 1.498 | 1.636 | 3.134 |
| 31 Foiano di Val Fortore | 1.169 | 1.227 | 2.396 | 1.186 | 1.244 | 2.430 | 1.182 | 1.221 | 2.403 |
| 32 Forchia | 623 | 644 | 1.267 | 622 | 658 | 1.280 | 605 | 642 | 1.247 |
| 33 Fragneto l'Abate. | 1.124 | 1.206 | 2.330 | 1.091 | 1.191 | 2.282 | 1.052 | 1.137 | 2.189 |
| 34 Fragneto Monforte | 1.333 | 1.378 | 2.711 | 1.319 | 1.354 | 2.673 | 1.312 | 1.328 | 2.640 |
| 35 Frasso Telesino. | 2.235 | 2.341 | 4.576 | 2.185 | 2.297 | 4.482 | 2.180 | 2.265 | 4.445 |
| 36 Ginestra degli Schia- voni | 547 | 562 | 1.109 | 551 | 559 | 1.110 | 546 | 551 | 1.097 |
| 37 Guardia Sanframondi | 3.486 | 3.594 | 7.080 | 3.445 | 3.556 | 7.001 | 3.428 | 3.549 | 6.977 |
| 38 Limatola | 1.780 | 1.772 | 3.552 | 1.779 | 1.768 | 3.547 | 1.782 | 1.800 | 3.582 |
| 39 Melizzano (*) | 2.746 | 2.865 | 5.611 | 2.716 | 2.855 | (b) 5.571 | 1.594 | 1.684 | 3.278 |
| 40 Moiano | 2.077 | 2.122 | 4.199 | 2.049 | 2.101 | 4.150 | 2.033 | 2.098 | 4.131 |
| 41 Molinara. | 1.495 | 1.619 | 3.114 | 1.478 | 1.606 | 3.084 | 1.164 | 1.357 | 2.521 |
| 42 Montefalcone di Val Fortore | 1.707 | 1.876 | 3.583 | 1.688 | 1.850 | 3.538 | 1.696 | 1.845 | 3.541 |
| 43 Montesarchio. | 5.662 | 5.948 | 11.610 | 5.683 | 5.976 | 11.659 | 5.706 | 6.061 | 11.767 |
| 44 Morcone. | 4.499 | 4.663 | 9.162 | 4.504 | 4.648 | 9.152 | 4.505 | 4.601 | 9.106 |
| 45 Paduli. | 2.710 | 2.696 | 5.406 | 2.682 | 2.678 | 5.360 | 2.670 | 2.676 | 5.346 |
| 46 Pago Veiano. | 1.535 | 1.605 | 3.140 | 1.551 | 1.617 | 3.168 | 1.561 | 1.637 | 3.198 |
| 47 Pannarano. | 1.674 | 1.607 | 3.281 | 1.671 | 1.615 | 3.286 | 1.670 | 1.615 | 3.285 |
| 48 Paolisi. | 1.177 | 1.183 | 2.360 | 1.205 | 1.143 | 2.348 | 1.131 | 1.056 | 2.187 |
| 49 Paupisi | 1.075 | 1.099 | 2.174 | 1.073 | 1.086 | 2.159 | 1.070 | 1.085 | 2.155 |
| 50 Pesco Sannita | 1.497 | 1.575 | 3.072 | 1.479 | 1.552 | 3.031 | 1.466 | 1.530 | 2.996 |
| 51 Pietraraja | 569 | 701 | 1.270 | 562 | 698 | 1.260 | 561 | 685 | 1.246 |
| 52 Pietrelcina. | 2.060 | 2.164 | 4.224 | 2.039 | 2.135 | 4.174 | 2.015 | 2.118 | 4.133 |

(a) Costituito con Legge 1-12-1956, n. 1398 e non ancora in funzione alla data del 31 dicembre 1956. (b) Compresa la popolazione del comune di Dugenta.

BENEVENTO-BERGAMO

| COMUNI | POPOLAZIONE RESIDENTE AL 31 DICEMBRE | | | | | | | | |
|--------------------------------------|--------------------------------------|---------|---------|---------|---------|---------|---------|---------|---------|
| | 1955 | | | 1956 | | | 1957 | | |
| | M | F | MF | M | F | MF | M | F | MF |
| 53 Ponte | 1.181 | 1.214 | 2.395 | 1.195 | 1.225 | 2.420 | 1.135 | 1.193 | 2.328 |
| 54 Pontelandolfo | 3.261 | 3.309 | 6.570 | 3.282 | 3.337 | 6.619 | 3.304 | 3.337 | 6.641 |
| 55 Puglianello | 676 | 695 | 1.371 | 676 | 693 | 1.369 | 662 | 681 | 1.343 |
| 56 Reino | 928 | 968 | 1.896 | 925 | 964 | 1.889 | 867 | 910 | 1.777 |
| 57 San Bartolomeo in Galdo | 5.186 | 5.181 | 10.367 | 5.206 | 5.175 | 10.381 | 5.197 | 5.148 | 10.345 |
| 58 San Giorgio del Sannio | 2.733 | 3.003 | 5.736 | 2.773 | 3.044 | 5.817 | 2.803 | 3.058 | 5.861 |
| 59 San Giorgio la Molarà | 2.814 | 2.890 | 5.704 | 2.963 | 2.928 | 5.891 | 2.942 | 2.914 | 5.856 |
| 60 San Lèucio del Sannio | 2.064 | 2.029 | 4.093 | 2.085 | 2.017 | 4.102 | 2.070 | 2.007 | 4.077 |
| 61 San Lorenzello | 1.271 | 1.368 | 2.639 | 1.282 | 1.362 | 2.644 | 1.276 | 1.340 | 2.616 |
| 62 San Lorenzo Maggiore | 1.488 | 1.657 | 3.145 | 1.472 | 1.643 | 3.115 | 1.478 | 1.631 | 3.109 |
| 63 San Lupo | 918 | 994 | 1.912 | 912 | 986 | 1.898 | 788 | 896 | 1.684 |
| 64 San Marco dei Cavoti | 2.677 | 2.784 | 5.461 | 2.669 | 2.749 | 5.418 | 2.682 | 2.736 | 5.418 |
| 65 San Martino Sannita | 888 | 931 | 1.819 | 887 | 948 | 1.835 | 898 | 956 | 1.854 |
| 66 San Nicola Manfredi | 1.679 | 1.694 | 3.373 | 1.689 | 1.709 | 3.398 | 1.696 | 1.689 | 3.385 |
| 67 San Salvatore Telesino | 1.822 | 1.904 | 3.726 | 1.827 | 1.919 | 3.746 | 1.845 | 1.931 | 3.776 |
| 68 Santa Croce del Sannio | 977 | 1.088 | 2.065 | 917 | 1.040 | 1.957 | 891 | 1.009 | 1.900 |
| 69 Sant'Àgata de' Goti | 6.180 | 6.281 | 12.461 | 6.145 | 6.258 | 12.403 | 6.086 | 6.198 | 12.284 |
| 70 Sant'Àngelo a Cùpolo | 2.089 | 2.184 | 4.273 | 2.111 | 2.183 | 4.294 | 2.134 | 2.217 | 4.351 |
| 71 Sassinoro | 725 | 805 | 1.530 | 716 | 798 | 1.514 | 718 | 789 | 1.507 |
| 72 Solopaca | 2.883 | 3.150 | 6.033 | 2.858 | 3.145 | 6.003 | 2.835 | 3.084 | 5.919 |
| 73 Telese | 1.445 | 1.514 | 2.959 | 1.483 | 1.574 | 3.057 | 1.531 | 1.636 | 3.167 |
| 74 Tocco Càudio | 1.120 | 1.152 | 2.272 | 1.098 | 1.159 | 2.257 | 1.108 | 1.156 | 2.264 |
| 75 Torrecuso | 2.071 | 2.174 | 4.245 | 2.097 | 2.177 | 4.274 | 2.043 | 2.148 | 4.191 |
| 76 Vitulano | 1.574 | 1.760 | 3.334 | 1.555 | 1.734 | 3.289 | 1.549 | 1.689 | 3.238 |
| PROVINCIA | 163.368 | 171.243 | 334.611 | 163.523 | 171.161 | 334.684 | 162.514 | 170.105 | 332.619 |

PROVINCIA DI BERGAMO

| | | | | | | | | | |
|------------------------------------|-------|-------|--------|-------|-------|--------|-------|-------|--------|
| 1 Adrara San Martino | 1.078 | 1.100 | 2.178 | 1.068 | 1.078 | 2.146 | 1.034 | 1.043 | 2.077 |
| 2 Adrara San Rocco | 446 | 412 | 858 | 433 | 401 | 834 | 437 | 403 | 840 |
| 3 Albano Sant'Àlessandro | 1.115 | 1.128 | 2.243 | 1.134 | 1.142 | 2.276 | 1.172 | 1.164 | 2.336 |
| 4 Albino | 6.092 | 6.678 | 12.770 | 6.103 | 6.698 | 12.801 | 6.190 | 6.731 | 12.921 |
| 5 Àlguà di Costa Serina(a) | — | — | — | — | — | — | — | — | — |
| 6 Almè | 1.157 | 1.233 | 2.390 | 1.187 | 1.256 | 2.443 | 1.178 | 1.246 | 2.424 |
| 7 Almenno San Bartolomeo | 1.867 | 1.867 | 3.734 | 1.873 | 1.886 | 3.759 | 1.857 | 1.896 | 3.753 |
| 8 Almenno San Salvatore | 1.693 | 1.831 | 3.524 | 1.732 | 1.866 | 3.598 | 1.748 | 1.888 | 3.636 |
| 9 Alzano Lombardo | 4.694 | 5.169 | 9.863 | 4.752 | 5.236 | 9.988 | 4.762 | 5.271 | 10.033 |
| 10 Ambivere | 629 | 644 | 1.273 | 641 | 647 | 1.288 | 642 | 659 | 1.301 |
| 11 Antegnate | 1.368 | 1.340 | 2.708 | 1.327 | 1.312 | 2.639 | 1.317 | 1.306 | 2.623 |
| 12 Àrcene | 1.277 | 1.283 | 2.560 | 1.292 | 1.290 | 2.582 | 1.318 | 1.312 | 2.630 |
| 13 Àrdèsio | 1.787 | 1.830 | 3.617 | 1.799 | 1.829 | 3.628 | 1.796 | 1.829 | 3.625 |
| 14 Arzago d'Adda | 812 | 758 | 1.570 | 792 | 753 | 1.545 | 777 | 737 | 1.514 |
| 15 Averara | 288 | 286 | 574 | 287 | 278 | 565 | 285 | 274 | 559 |
| 16 Àviatico | 395 | 336 | 731 | 378 | 333 | 711 | 369 | 345 | 714 |
| 17 Azzano San Pàolo | 1.213 | 1.234 | 2.447 | 1.242 | 1.249 | 2.491 | 1.300 | 1.275 | 2.575 |

(a) Costituito con D.L. 11-3-1948, n. 286 e non ancora in funzione alla data del 31 dicembre 1957.

BERGAMO

| COMUNI | POPOLAZIONE RESIDENTE AL 31 DICEMBRE | | | | | | | | |
|---------------------------------------|--------------------------------------|--------|---------|--------|--------|---------|--------|--------|---------|
| | 1955 | | | 1956 | | | 1957 | | |
| | M | F | MF | M | F | MF | M | F | MF |
| 18 Azzone | 423 | 418 | 841 | 428 | 424 | 852 | 425 | 424 | 849 |
| 19 Bagnatica (*) | — | — | — | 1.002 | 864 | 1.866 | 1.014 | 878 | 1.892 |
| 20 Barbata | 431 | 369 | 800 | 410 | 346 | 756 | 395 | 335 | 730 |
| 21 Bariano | 1.240 | 1.188 | 2.428 | 1.256 | 1.216 | 2.472 | 1.272 | 1.224 | 2.496 |
| 22 Barzana | 343 | 281 | 624 | 347 | 303 | 650 | 351 | 304 | 655 |
| 23 Bedulita | 325 | 330 | 655 | 317 | 319 | 636 | 317 | 318 | 635 |
| 24 Berbenno | 1.197 | 1.199 | 2.396 | 1.206 | 1.196 | 2.402 | 1.222 | 1.219 | 2.441 |
| 25 BÈRGAMO | 50.666 | 58.264 | 108.930 | 51.142 | 58.821 | 109.963 | 51.616 | 59.434 | 111.050 |
| 26 Berzo San Fermo | 495 | 497 | 992 | 491 | 494 | 985 | 491 | 498 | 989 |
| 27 Bianzano (*) | 237 | 250 | 487 | 232 | 254 | 486 | 231 | 247 | 478 |
| 28 Bello | 86 | 67 | 153 | 89 | 71 | 160 | 89 | 69 | 158 |
| 29 Bòlgare | 1.196 | 1.140 | 2.336 | 1.209 | 1.141 | 2.350 | 1.218 | 1.154 | 2.372 |
| 30 Boltiere | 1.144 | 1.174 | 2.318 | 1.139 | 1.181 | 2.320 | 1.155 | 1.192 | 2.347 |
| 31 Bonate Sopra | 1.787 | 1.916 | 3.703 | 1.804 | 1.927 | 3.731 | 1.833 | 1.955 | 3.788 |
| 32 Bonate Sotto | 1.743 | 1.688 | 3.431 | 1.761 | 1.712 | 3.473 | 1.791 | 1.737 | 3.528 |
| 33 Borgo di Terzo | 421 | 435 | 856 | 421 | 432 | 853 | 425 | 441 | 866 |
| 34 Bòssico | 521 | 487 | 1.008 | 514 | 480 | 994 | 514 | 482 | 996 |
| 35 Bottanuco | 1.231 | 1.281 | 2.512 | 1.232 | 1.283 | 2.515 | 1.231 | 1.286 | 2.517 |
| 36 Bracca (a) | 1.734 | 1.616 | 3.350 | 1.729 | 1.609 | 3.338 | 1.731 | 1.619 | 3.350 |
| 37 Branzi | 532 | 508 | 1.040 | 530 | 508 | 1.038 | 530 | 506 | 1.036 |
| 38 Brembate | 2.238 | 2.395 | 4.633 | 2.273 | 2.435 | 4.708 | 2.262 | 2.417 | 4.679 |
| 39 Brembate di Sopra | 1.363 | 1.469 | 2.832 | 1.374 | 1.475 | 2.849 | 1.407 | 1.501 | 2.908 |
| 40 Brembilla | 1.984 | 2.017 | 4.001 | 2.013 | 2.062 | 4.075 | 2.028 | 2.082 | 4.110 |
| 41 Brignano Gera d'Adda | 2.033 | 2.162 | 4.195 | 2.038 | 2.166 | 4.204 | 2.053 | 2.155 | 4.208 |
| 42 Brumano | 146 | 126 | 272 | 140 | 121 | 261 | 136 | 115 | 251 |
| 43 Brusaporto (*) | — | — | — | 675 | 658 | 1.333 | 679 | 670 | 1.349 |
| 44 Calcinate | 1.589 | 1.659 | 3.248 | 1.585 | 1.643 | 3.228 | 1.588 | 1.653 | 3.241 |
| 45 Càlcio | 2.139 | 2.173 | 4.312 | 2.126 | 2.133 | 4.259 | 2.076 | 2.130 | 4.206 |
| 46 Calolziocorte | 4.369 | 4.661 | 9.030 | 4.424 | 4.721 | 9.145 | 4.534 | 4.797 | 9.331 |
| 47 Calusco d'Adda | 2.260 | 2.195 | 4.455 | 2.306 | 2.233 | 4.539 | 2.416 | 2.299 | 4.715 |
| 48 Calvenzano | 1.181 | 1.151 | 2.332 | 1.189 | 1.163 | 2.352 | 1.177 | 1.164 | 2.341 |
| 49 Camerata Cornelio | 413 | 422 | 835 | 409 | 415 | 824 | 403 | 401 | 804 |
| 50 Canònica d'Adda | 1.345 | 1.391 | 2.736 | 1.361 | 1.407 | 2.768 | 1.372 | 1.408 | 2.780 |
| 51 Capizzone | 526 | 544 | 1.070 | 543 | 556 | 1.099 | 545 | 553 | 1.098 |
| 52 Capriate San Gervasio | 2.622 | 2.913 | 5.535 | 2.627 | 2.913 | 5.540 | 2.633 | 2.901 | 5.534 |
| 53 Caprino Bergamasco | 1.180 | 1.287 | 2.467 | 1.177 | 1.287 | 2.464 | 1.161 | 1.277 | 2.438 |
| 54 Caravaggio | 5.957 | 6.251 | 12.208 | 6.001 | 6.235 | 12.236 | 6.005 | 6.278 | 12.283 |
| 55 Carenno | 705 | 727 | 1.432 | 712 | 729 | 1.441 | 705 | 718 | 1.423 |
| 56 Caròbbio degli Àngeli | 1.229 | 1.240 | 2.469 | 1.243 | 1.248 | 2.491 | 1.250 | 1.240 | 2.490 |
| 57 Carona | 374 | 409 | 783 | 372 | 404 | 776 | 376 | 411 | 787 |
| 58 Càrvico | 1.195 | 1.131 | 2.326 | 1.245 | 1.190 | 2.435 | 1.260 | 1.205 | 2.465 |
| 59 Casazza | 1.182 | 1.266 | 2.448 | 1.190 | 1.293 | 2.483 | 1.192 | 1.297 | 2.489 |
| 60 Casirate d'Adda | 1.086 | 1.074 | 2.160 | 1.079 | 1.073 | 2.152 | 1.093 | 1.086 | 2.179 |
| 61 Casnigo | 1.636 | 1.918 | 3.554 | 1.656 | 1.928 | 3.584 | 1.670 | 1.930 | 3.600 |
| 62 Cassiglio | 126 | 117 | 243 | 130 | 115 | 245 | 128 | 116 | 244 |
| 63 Castelli Calèpio | 2.748 | 2.919 | 5.667 | 2.781 | 2.923 | 5.704 | 2.829 | 2.945 | 5.774 |
| 64 Castel Rozzone | 754 | 731 | 1.485 | 765 | 741 | 1.506 | 781 | 752 | 1.533 |
| 65 Castione della Presolana | 1.685 | 1.647 | 3.332 | 1.686 | 1.651 | 3.337 | 1.705 | 1.664 | 3.369 |
| 66 Castro | 876 | 895 | 1.771 | 864 | 882 | 1.746 | 864 | 886 | 1.750 |
| 67 Cavernago | 482 | 431 | 913 | 479 | 438 | 917 | 473 | 427 | 900 |

(a) Compresa la popolazione dei comuni di Àlguia di Costa Serina e Costa di Serina.

BERGAMO

| COMUNI | POPOLAZIONE RESIDENTE AL 31 DICEMBRE | | | | | | | | |
|--|--------------------------------------|-------|-------|-------|-------|-------|-------|-------|-------|
| | 1955 | | | 1956 | | | 1957 | | |
| | M | F | MF | M | F | MF | M | F | MF |
| 68 Cenate Sopra | 718 | 674 | 1.392 | 714 | 669 | 1.383 | 699 | 665 | 1.364 |
| 69 Cenate Sotto | 828 | 856 | 1.684 | 832 | 846 | 1.678 | 818 | 835 | 1.653 |
| 70 Cene | 1.464 | 1.502 | 2.966 | 1.471 | 1.498 | 2.969 | 1.477 | 1.491 | 2.968 |
| 71 Cerete | 603 | 632 | 1.235 | 596 | 614 | 1.210 | 609 | 609 | 1.218 |
| 72 Chignolo d'Isola | 787 | 760 | 1.547 | 797 | 763 | 1.560 | 807 | 763 | 1.570 |
| 73 Chiuduno | 1.688 | 1.754 | 3.442 | 1.680 | 1.743 | 3.423 | 1.681 | 1.774 | 3.455 |
| 74 Cisano Bergamasco | 1.679 | 1.804 | 3.483 | 1.667 | 1.782 | 3.449 | 1.672 | 1.781 | 3.453 |
| 75 Ciserano | 1.243 | 1.144 | 2.387 | 1.264 | 1.150 | 2.414 | 1.289 | 1.165 | 2.454 |
| 76 Cividate al Piano | 1.809 | 1.734 | 3.543 | 1.801 | 1.730 | 3.531 | 1.780 | 1.760 | 3.540 |
| 77 Clusone | 3.384 | 3.795 | 7.179 | 3.423 | 3.844 | 7.267 | 3.455 | 3.851 | 7.306 |
| 78 Còlere | 704 | 722 | 1.426 | 709 | 721 | 1.430 | 719 | 717 | 1.436 |
| 79 Cologno al Sèrio | 2.947 | 2.884 | 5.831 | 2.966 | 2.893 | 5.859 | 2.972 | 2.893 | 5.865 |
| 80 Colzate | 499 | 504 | 1.003 | 519 | 516 | 1.035 | 549 | 538 | 1.087 |
| 81 Comun Nuovo | 982 | 935 | 1.917 | 974 | 932 | 1.906 | 972 | 936 | 1.908 |
| 82 Corna Imagna | 334 | 343 | 677 | 336 | 345 | 681 | 334 | 333 | 667 |
| 83 Cortenuova | 786 | 739 | 1.525 | 772 | 726 | 1.498 | 730 | 670 | 1.400 |
| 84 Costa di Serina (a) | — | — | — | — | — | — | — | — | — |
| 85 Costa Monticelli (*) | 642 | 677 | 1.319 | 643 | 673 | 1.316 | 642 | 668 | 1.310 |
| 86 Costa Valle Imagna | 554 | 518 | 1.072 | 544 | 518 | 1.062 | 547 | 513 | 1.060 |
| 87 Costa Volpino | 2.403 | 2.424 | 4.827 | 2.454 | 2.493 | 4.947 | 2.559 | 2.576 | 5.135 |
| 88 Covo | 1.482 | 1.385 | 2.867 | 1.460 | 1.362 | 2.822 | 1.435 | 1.348 | 2.783 |
| 89 Credaro | 759 | 824 | 1.583 | 759 | 842 | 1.601 | 741 | 842 | 1.583 |
| 90 Curno | 1.700 | 1.733 | 3.433 | 1.778 | 1.824 | 3.602 | 1.836 | 1.889 | 3.725 |
| 91 Cùsio | 303 | 273 | 576 | 305 | 274 | 579 | 302 | 273 | 575 |
| 92 Dàlmine | 4.592 | 4.602 | 9.194 | 4.776 | 4.788 | 9.564 | 4.874 | 4.877 | 9.751 |
| 93 Dossena | 562 | 572 | 1.134 | 570 | 572 | 1.142 | 572 | 567 | 1.139 |
| 94 Èndine Gaiano | 1.316 | 1.369 | 2.685 | 1.318 | 1.370 | 2.688 | 1.341 | 1.383 | 2.724 |
| 95 Entràtico | 546 | 515 | 1.061 | 545 | 517 | 1.062 | 556 | 530 | 1.086 |
| 96 Erve | 408 | 453 | 861 | 411 | 447 | 858 | 414 | 441 | 855 |
| 97 Fara Gera d'Adda | 2.259 | 2.326 | 4.585 | 2.248 | 2.343 | 4.591 | 2.231 | 2.337 | 4.568 |
| 98 Fara Olivana con Sola | 606 | 534 | 1.140 | 580 | 529 | 1.109 | 578 | 518 | 1.096 |
| 99 Fino del Monte | 463 | 482 | 945 | 469 | 488 | 957 | 468 | 490 | 958 |
| 100 Fiorano al Sèrio | 1.140 | 1.345 | 2.485 | 1.116 | 1.317 | 2.433 | 1.116 | 1.316 | 2.432 |
| 101 Fontanella | 1.932 | 1.945 | 3.877 | 1.887 | 1.889 | 3.776 | 1.846 | 1.875 | 3.721 |
| 102 Fonteno | 484 | 483 | 967 | 479 | 462 | 941 | 486 | 459 | 945 |
| 103 Fòppolo | 69 | 82 | 151 | 69 | 77 | 146 | 63 | 74 | 137 |
| 104 Foresto Sparso | 1.213 | 1.189 | 2.402 | 1.198 | 1.183 | 2.381 | 1.193 | 1.188 | 2.381 |
| 105 Fornovo di San Gio- vanni | 783 | 745 | 1.528 | 773 | 749 | 1.522 | 781 | 749 | 1.530 |
| 106 Fuipiano Valle Imagna | 151 | 140 | 291 | 149 | 137 | 286 | 153 | 133 | 286 |
| 107 Gandellino | 950 | 989 | 1.939 | 953 | 963 | 1.916 | 936 | 956 | 1.892 |
| 108 Gandino | 2.491 | 2.754 | 5.245 | 2.512 | 2.769 | 5.281 | 2.518 | 2.772 | 5.290 |
| 109 Gandosso | 551 | 495 | 1.046 | 551 | 489 | 1.040 | 554 | 479 | 1.033 |
| 110 Gaverina | 560 | 568 | 1.128 | 560 | 554 | 1.114 | 574 | 564 | 1.138 |
| 111 Gazzaniga | 2.425 | 2.875 | 5.300 | 2.423 | 2.886 | 5.309 | 2.413 | 2.872 | 5.285 |
| 112 Gerosa | 339 | 379 | 718 | 335 | 374 | 709 | 339 | 374 | 713 |
| 113 Ghisalba | 1.398 | 1.337 | 2.735 | 1.401 | 1.341 | 2.742 | 1.419 | 1.327 | 2.746 |
| 114 Gorlago | 1.600 | 1.655 | 3.255 | 1.625 | 1.691 | 3.316 | 1.614 | 1.687 | 3.301 |
| 115 Gorle | 451 | 452 | 903 | 497 | 526 | 1.023 | 535 | 562 | 1.097 |
| 116 Gorno | 1.162 | 1.186 | 2.348 | 1.182 | 1.185 | 2.367 | 1.186 | 1.188 | 2.374 |

(a) Costituito con D.L. 11-3-1948, n. 286 e non ancora in funzione alla data del 31 dicembre 1957.

BERGAMO

| COMUNI | POPOLAZIONE RESIDENTE AL 31 DICEMBRE | | | | | | | | |
|--|--------------------------------------|-------|-------|-------|-------|-------|-------|-------|-------|
| | 1955 | | | 1956 | | | 1957 | | |
| | M | F | MF | M | F | MF | M | F | MF |
| 117 Grassobbio. | 911 | 848 | 1.759 | 908 | 852 | 1.760 | 921 | 876 | 1.797 |
| 118 Gromo. | 609 | 575 | 1.184 | 598 | 570 | 1.168 | 611 | 581 | 1.192 |
| 119 Grone. | 436 | 410 | 846 | 441 | 410 | 851 | 443 | 408 | 851 |
| 120 Grumello del Monte . | 2.015 | 2.192 | 4.207 | 2.017 | 2.175 | 4.192 | 2.009 | 2.143 | 4.152 |
| 121 Isola di Fondra | 155 | 154 | 309 | 151 | 149 | 300 | 147 | 148 | 295 |
| 122 Isso. | 270 | 227 | 497 | 261 | 226 | 487 | 269 | 224 | 493 |
| 123 Lallio. | 483 | 490 | 973 | 486 | 505 | 991 | 495 | 511 | 1.006 |
| 124 Leffe. | 2.072 | 2.205 | 4.277 | 2.116 | 2.239 | 4.355 | 2.157 | 2.303 | 4.460 |
| 125 Lenna (*). | — | — | — | 402 | 427 | 829 | 410 | 431 | 841 |
| 126 Levate. | 1.027 | 1.015 | 2.042 | 1.040 | 1.033 | 2.073 | 1.041 | 1.034 | 2.075 |
| 127 Locatello. | 414 | 393 | 807 | 416 | 392 | 808 | 418 | 393 | 811 |
| 128 Lòvere. | 3.009 | 3.275 | 6.284 | 3.059 | 3.321 | 6.380 | 3.154 | 3.412 | 6.566 |
| 129 Lurano. | 609 | 650 | 1.259 | 607 | 634 | 1.241 | 601 | 627 | 1.228 |
| 130 Luzzana. | 241 | 238 | 479 | 241 | 243 | 484 | 231 | 235 | 466 |
| 131 Madone. | 579 | 606 | 1.185 | 604 | 635 | 1.239 | 602 | 632 | 1.234 |
| 132 Mapello. | 1.546 | 1.574 | 3.120 | 1.554 | 1.586 | 3.140 | 1.587 | 1.589 | 3.176 |
| 133 Marne. | 895 | 893 | 1.788 | 899 | 893 | 1.792 | 920 | 912 | 1.832 |
| 134 Martinengo. | 3.174 | 2.995 | 6.169 | 3.134 | 2.927 | 6.061 | 3.112 | 2.914 | 6.026 |
| 135 Mezzoldo. | 265 | 255 | 520 | 268 | 255 | 523 | 261 | 250 | 511 |
| 136 Misano di Gera d'Adda | 809 | 803 | 1.612 | 820 | 795 | 1.615 | 812 | 796 | 1.608 |
| 137 Mòio de' Calvi (*). . . | — | — | — | 146 | 149 | 295 | 141 | 153 | 294 |
| 138 Monasterolo del Castello | 350 | 319 | 669 | 355 | 327 | 682 | 360 | 331 | 691 |
| 139 Monte Marengo. | 355 | 315 | 670 | 359 | 325 | 684 | 359 | 338 | 697 |
| 140 Monticelli di Borgo- gna (*). | 568 | 532 | 1.100 | 570 | 539 | 1.109 | 596 | 565 | 1.161 |
| 141 Morengo. | 827 | 744 | 1.571 | 832 | 747 | 1.579 | 828 | 744 | 1.572 |
| 142 Mornico al Sèrio. . . . | 1.004 | 972 | 1.976 | 999 | 973 | 1.972 | 995 | 968 | 1.963 |
| 143 Mozzanica. | 1.333 | 1.304 | 2.637 | 1.321 | 1.307 | 2.628 | 1.343 | 1.304 | 2.647 |
| 144 Mozzo. | 983 | 964 | 1.947 | 976 | 960 | 1.936 | 1.003 | 973 | 1.976 |
| 145 Nembro. | 4.258 | 4.459 | 8.717 | 4.282 | 4.542 | 8.824 | 4.373 | 4.617 | 8.990 |
| 146 Olmo al Brembo. | 353 | 322 | 675 | 348 | 318 | 666 | 359 | 317 | 676 |
| 147 Oltre il Colle. | 984 | 975 | 1.959 | 982 | 966 | 1.948 | 973 | 938 | 1.911 |
| 148 Oneta. | 531 | 528 | 1.059 | 528 | 533 | 1.061 | 522 | 532 | 1.054 |
| 149 Òrio al Sèrio. | 716 | 460 | 1.176 | 729 | 477 | 1.206 | 730 | 461 | 1.191 |
| 150 Ornica. | 281 | 266 | 547 | 285 | 273 | 558 | 292 | 272 | 564 |
| 151 Òsio Sopra. | 1.205 | 1.215 | 2.420 | 1.221 | 1.237 | 2.458 | 1.243 | 1.269 | 2.512 |
| 152 Òsio Sotto. | 2.324 | 2.398 | 4.722 | 2.350 | 2.414 | 4.764 | 2.402 | 2.445 | 4.847 |
| 153 Pagazzano. | 804 | 733 | 1.537 | 791 | 733 | 1.524 | 795 | 741 | 1.536 |
| 154 Paladina. | 1.303 | 1.401 | 2.704 | 1.320 | 1.410 | 2.730 | 1.321 | 1.419 | 2.740 |
| 155 Palazzago. | 1.395 | 1.304 | 2.699 | 1.377 | 1.310 | 2.687 | 1.373 | 1.286 | 2.659 |
| 156 Palosco. | 1.824 | 1.838 | 3.662 | 1.811 | 1.828 | 3.639 | 1.814 | 1.843 | 3.657 |
| 157 Parre. | 944 | 1.057 | 2.001 | 942 | 1.055 | 1.997 | 957 | 1.056 | 2.013 |
| 158 Parzanica. | 585 | 531 | 1.116 | 588 | 528 | 1.116 | 571 | 523 | 1.094 |
| 159 Pedrengo. | 847 | 857 | 1.704 | 872 | 870 | 1.742 | 854 | 860 | 1.714 |
| 160 Pèia. | 732 | 799 | 1.531 | 730 | 800 | 1.530 | 735 | 803 | 1.538 |
| 161 Piànico. | 527 | 494 | 1.021 | 544 | 495 | 1.039 | 560 | 524 | 1.084 |
| 162 Piazza Brembana (*). . | — | — | — | 421 | 464 | 885 | 411 | 466 | 877 |
| 163 Piazzatorre. | 265 | 243 | 508 | 263 | 248 | 511 | 264 | 246 | 510 |
| 164 Piazzolo. | 129 | 129 | 258 | 127 | 129 | 256 | 125 | 128 | 253 |
| 165 Pognano. | 434 | 377 | 811 | 424 | 378 | 802 | 425 | 384 | 809 |

BERGAMO

| COMUNI | POPOLAZIONE RESIDENTE AL 31 DICEMBRE | | | | | | | | |
|------------------------------|--------------------------------------|-------|--------|-------|-------|--------|-------|-------|--------|
| | 1955 | | | 1956 | | | 1957 | | |
| | M | F | MF | M | F | MF | M | F | MF |
| 166 Ponte Nossa (*) . . . | 1.164 | 1.278 | 2.442 | 1.177 | 1.305 | 2.482 | 1.207 | 1.323 | 2.530 |
| 167 Ponterànica | 1.719 | 1.603 | 3.322 | 1.782 | 1.668 | 3.450 | 1.860 | 1.743 | 3.603 |
| 168 Ponte San Pietro . . . | 3.330 | 3.467 | 6.797 | 3.393 | 3.542 | 6.935 | 3.490 | 3.619 | 7.109 |
| 169 Pontida | 1.370 | 1.329 | 2.699 | 1.362 | 1.333 | 2.695 | 1.392 | 1.353 | 2.745 |
| 170 Pontirolo Nuovo . . . | 1.475 | 1.507 | 2.982 | 1.494 | 1.525 | 3.019 | 1.513 | 1.547 | 3.060 |
| 171 Pradalunga | 1.779 | 1.939 | 3.718 | 1.791 | 1.941 | 3.732 | 1.750 | 1.901 | 3.651 |
| 172 Predore | 686 | 695 | 1.381 | 699 | 700 | 1.399 | 700 | 687 | 1.387 |
| 173 Prèmolo | 531 | 567 | 1.098 | 540 | 560 | 1.100 | 544 | 556 | 1.100 |
| 174 Presezzo | 1.192 | 1.213 | 2.405 | 1.207 | 1.236 | 2.443 | 1.219 | 1.258 | 2.477 |
| 175 Pumenengo | 981 | 838 | 1.819 | 950 | 801 | 1.751 | 911 | 773 | 1.684 |
| 176 Rànica | 1.469 | 1.718 | 3.187 | 1.476 | 1.733 | 3.209 | 1.486 | 1.746 | 3.232 |
| 177 Ranzànico | 417 | 420 | 837 | 421 | 417 | 838 | 410 | 408 | 818 |
| 178 Riva di Solto | 528 | 515 | 1.043 | 519 | 508 | 1.027 | 522 | 505 | 1.027 |
| 179 Riviera d'Adda | 991 | 995 | 1.986 | 997 | 989 | 1.986 | 984 | 982 | 1.966 |
| 180 Rocca del Colle (*) . . | 1.695 | 1.545 | 3.240 | — | — | — | — | — | — |
| 181 Rogno | 956 | 884 | 1.840 | 973 | 889 | 1.862 | 990 | 893 | 1.883 |
| 182 Romano di Lombardia | 4.942 | 5.089 | 10.031 | 5.044 | 5.160 | 10.204 | 5.031 | 5.196 | 10.227 |
| 183 Roncobello | 438 | 468 | 906 | 441 | 471 | 912 | 441 | 468 | 909 |
| 184 Ròncola | 318 | 307 | 625 | 310 | 306 | 616 | 304 | 307 | 611 |
| 185 Rota d'Imagna | 439 | 502 | 941 | 450 | 497 | 947 | 449 | 499 | 948 |
| 186 Rovetta | 1.074 | 1.090 | 2.164 | 1.080 | 1.074 | 2.154 | 1.090 | 1.073 | 2.163 |
| 187 San Giovanni Bianco . | 2.585 | 2.622 | 5.207 | 2.584 | 2.643 | 5.227 | 2.605 | 2.666 | 5.271 |
| 188 San Martino de' Calvi(*) | 1.198 | 1.273 | 2.471 | — | — | — | — | — | — |
| 189 San Paolo d'Argon . . | 784 | 709 | 1.493 | 788 | 727 | 1.515 | 804 | 738 | 1.542 |
| 190 San Pellegrino Terme(*) | 1.998 | 2.171 | 4.169 | 2.012 | 2.221 | 4.233 | 2.025 | 2.236 | 4.261 |
| 191 Santa Brigida | 494 | 467 | 961 | 501 | 466 | 967 | 494 | 465 | 959 |
| 192 Sant'Omobono Imagna | 1.308 | 1.304 | 2.612 | 1.342 | 1.324 | 2.666 | 1.345 | 1.304 | 2.649 |
| 193 Sarnico | 1.788 | 2.023 | 3.811 | 1.815 | 2.035 | 3.850 | 1.830 | 2.074 | 3.904 |
| 194 Scanzorosciate | 2.468 | 2.479 | 4.947 | 2.471 | 2.475 | 4.946 | 2.473 | 2.458 | 4.931 |
| 195 Schilpario | 895 | 971 | 1.866 | 901 | 977 | 1.878 | 911 | 965 | 1.876 |
| 196 Sedrina | 1.119 | 1.149 | 2.268 | 1.106 | 1.138 | 2.244 | 1.114 | 1.150 | 2.264 |
| 197 Selvino | 714 | 673 | 1.387 | 731 | 683 | 1.414 | 735 | 687 | 1.422 |
| 198 Seriate | 5.169 | 5.563 | 10.732 | 5.294 | 5.692 | 10.986 | 5.426 | 5.796 | 11.222 |
| 199 Serina | 1.333 | 1.312 | 2.645 | 1.348 | 1.323 | 2.671 | 1.354 | 1.310 | 2.664 |
| 200 Solto Collina | 661 | 658 | 1.319 | 668 | 667 | 1.335 | 662 | 651 | 1.313 |
| 201 Songavazzo | 330 | 331 | 661 | 314 | 326 | 640 | 312 | 319 | 631 |
| 202 Sorisole | 2.100 | 2.182 | 4.282 | 2.131 | 2.231 | 4.362 | 2.200 | 2.305 | 4.505 |
| 203 Sotto il Monte | 899 | 829 | 1.728 | 898 | 829 | 1.727 | 895 | 838 | 1.733 |
| 204 Sòvere | 1.670 | 1.820 | 3.490 | 1.686 | 1.822 | 3.508 | 1.694 | 1.846 | 3.540 |
| 205 Spinone dei Castelli (*) | 279 | 282 | 561 | 296 | 287 | 583 | 294 | 280 | 574 |
| 206 Spirano | 1.653 | 1.607 | 3.260 | 1.660 | 1.623 | 3.283 | 1.635 | 1.589 | 3.224 |
| 207 Stezzano | 2.818 | 2.865 | 5.683 | 2.846 | 2.907 | 5.753 | 2.858 | 2.937 | 5.795 |
| 208 Strozza | 481 | 473 | 954 | 488 | 481 | 969 | 481 | 472 | 953 |
| 209 Suisio | 994 | 899 | 1.893 | 1.008 | 919 | 1.927 | 1.013 | 932 | 1.945 |
| 210 Talèggio | 743 | 768 | 1.511 | 724 | 748 | 1.472 | 699 | 732 | 1.431 |
| 211 Tavèrnola Bergamasca | 1.127 | 1.106 | 2.233 | 1.136 | 1.109 | 2.245 | 1.158 | 1.114 | 2.272 |
| 212 Telgate | 1.157 | 1.182 | 2.339 | 1.155 | 1.190 | 2.345 | 1.179 | 1.201 | 2.380 |
| 213 Terno d'Isola | 1.100 | 1.084 | 2.184 | 1.100 | 1.068 | 2.168 | 1.111 | 1.092 | 2.203 |
| 214 Torre Boldone | 1.402 | 1.462 | 2.864 | 1.445 | 1.530 | 2.975 | 1.480 | 1.563 | 3.043 |
| 215 Torre de' Busi | 1.006 | 969 | 1.975 | 1.009 | 954 | 1.963 | 986 | 922 | 1.908 |

BERGAMO-BOLOGNA

| COMUNI | POPOLAZIONE RESIDENTE AL 31 DICEMBRE | | | | | | | | |
|------------------------------|--------------------------------------|---------|---------|---------|---------|---------|---------|---------|---------|
| | 1955 | | | 1956 | | | 1957 | | |
| | M | F | MF | M | F | MF | M | F | MF |
| 216 Torre de' Ròveri . . . | 604 | 547 | 1.151 | 614 | 565 | 1.179 | 624 | 573 | 1.197 |
| 217 Torre Pallavicina. . . | 846 | 847 | 1.693 | 806 | 804 | 1.610 | 765 | 741 | 1.506 |
| 218 Trescore Balneario . . | 2.320 | 2.385 | 4.705 | 2.352 | 2.405 | 4.757 | 2.395 | 2.419 | 4.814 |
| 219 Treviglio. | 10.631 | 11.297 | 21.928 | 10.665 | 11.361 | 22.026 | 10.709 | 11.398 | 22.107 |
| 220 Treviolo. | 2.779 | 2.803 | 5.582 | 2.789 | 2.815 | 5.604 | 2.814 | 2.854 | 5.668 |
| 221 Ubiale Clanezzo . . . | 658 | 605 | 1.263 | 659 | 606 | 1.265 | 649 | 596 | 1.245 |
| 222 Urgnano. | 2.899 | 2.867 | 5.766 | 2.918 | 2.861 | 5.779 | 2.929 | 2.896 | 5.825 |
| 223 Valbondione | 969 | 930 | 1.899 | 982 | 943 | 1.925 | 986 | 944 | 1.930 |
| 224 Valbrembo. | 765 | 753 | 1.518 | 783 | 764 | 1.547 | 799 | 779 | 1.578 |
| 225 Valgòglio | 452 | 415 | 867 | 452 | 408 | 860 | 457 | 401 | 858 |
| 226 Valleve | 116 | 108 | 224 | 113 | 106 | 219 | 114 | 99 | 213 |
| 227 Valnegrà (*). | — | — | — | 181 | 190 | 371 | 188 | 184 | 372 |
| 228 Valsecca. | 342 | 319 | 661 | 336 | 312 | 648 | 334 | 312 | 646 |
| 229 Valtorta. | 394 | 368 | 762 | 383 | 357 | 740 | 374 | 346 | 720 |
| 230 Vedeseta. | 289 | 282 | 571 | 283 | 282 | 565 | 279 | 274 | 553 |
| 231 Vercurago | 940 | 1.088 | 2.028 | 969 | 1.095 | 2.064 | 953 | 1.093 | 2.046 |
| 232 Verdellino | 937 | 901 | 1.838 | 934 | 899 | 1.833 | 952 | 918 | 1.870 |
| 233 Verdello. | 2.085 | 2.206 | 4.291 | 2.132 | 2.284 | 4.416 | 2.155 | 2.301 | 4.456 |
| 234 Vertova | 2.355 | 2.510 | 4.865 | 2.371 | 2.519 | 4.890 | 2.373 | 2.517 | 4.890 |
| 235 Viadànica | 494 | 436 | 930 | 483 | 441 | 924 | 462 | 426 | 888 |
| 236 Vigano San Martino . | 441 | 410 | 851 | 435 | 394 | 829 | 446 | 390 | 836 |
| 237 Vigolo. | 600 | 557 | 1.157 | 588 | 552 | 1.140 | 568 | 532 | 1.100 |
| 238 Villa d'Adda. | 1.307 | 1.329 | 2.636 | 1.292 | 1.332 | 2.624 | 1.281 | 1.314 | 2.595 |
| 239 Villa d'Almè. | 2.103 | 2.265 | 4.368 | 2.112 | 2.294 | 4.406 | 2.159 | 2.332 | 4.491 |
| 240 Villa di Sèrio | 1.305 | 1.267 | 2.572 | 1.335 | 1.291 | 2.626 | 1.364 | 1.327 | 2.691 |
| 241 Villa d'Ogna. | 1.347 | 1.621 | 2.968 | 1.355 | 1.639 | 2.994 | 1.372 | 1.630 | 3.002 |
| 242 Villongo. | 1.343 | 1.317 | 2.660 | 1.338 | 1.320 | 2.658 | 1.355 | 1.339 | 2.694 |
| 243 Vilminore di Scalve. . | 1.032 | 1.147 | 2.229 | 1.081 | 1.131 | 2.212 | 1.091 | 1.128 | 2.219 |
| 244 Zandòbbio. | 1.102 | 1.055 | 2.157 | 1.111 | 1.061 | 2.172 | 1.109 | 1.065 | 2.174 |
| 245 Zànica. | 2.019 | 2.029 | 4.048 | 2.038 | 2.064 | 4.102 | 2.045 | 2.059 | 4.104 |
| 246 Zogno. | 3.618 | 3.959 | 7.577 | 3.635 | 3.950 | 7.585 | 3.701 | 3.990 | 7.691 |
| PROVINCIA | 354.124 | 368.805 | 722.929 | 356.456 | 371.174 | 727.630 | 359.012 | 373.368 | 732.380 |

PROVINCIA DI BOLOGNA

| | | | | | | | | | |
|---------------------------|---------|---------|---------|---------|---------|---------|---------|---------|---------|
| 1 Anzola dell'Emilia . . | 2.943 | 2.816 | 5.759 | 2.962 | 2.805 | 5.767 | 2.947 | 2.805 | 5.752 |
| 2 Argelato. | 2.376 | 2.297 | 4.673 | 2.331 | 2.238 | 4.569 | 2.254 | 2.181 | 4.435 |
| 3 Baricella. | 2.885 | 2.944 | 5.829 | 2.858 | 2.931 | 5.789 | 2.823 | 2.887 | 5.710 |
| 4 Bazzano. | 2.402 | 2.534 | 4.936 | 2.374 | 2.479 | 4.853 | 2.338 | 2.417 | 4.755 |
| 5 Bentivòglio | 2.740 | 2.725 | 5.465 | 2.713 | 2.676 | 5.389 | 2.662 | 2.607 | 5.269 |
| 6 BOLOGNA | 174.715 | 199.370 | 374.085 | 181.155 | 206.419 | 387.574 | 187.008 | 212.731 | 399.739 |
| 7 Borgo Tossignano . . | 1.802 | 1.681 | 3.483 | 1.751 | 1.661 | 3.412 | 1.713 | 1.609 | 3.322 |
| 8 Bùdrio | 7.727 | 7.744 | 15.471 | 7.637 | 7.624 | 15.261 | 7.541 | 7.513 | 15.054 |
| 9 Calderara di Reno . . | 2.869 | 2.761 | 5.630 | 2.803 | 2.698 | 5.501 | 2.663 | 2.540 | 5.203 |
| 10 Camugnano | 2.687 | 2.472 | 5.159 | 2.566 | 2.360 | 4.926 | 2.468 | 2.264 | 4.732 |
| 11 Casalècchio di Reno . | 6.680 | 7.040 | 13.720 | 7.114 | 7.503 | 14.617 | 7.585 | 7.954 | 15.539 |
| 12 Casalfumanese | 2.023 | 1.864 | 3.887 | 1.926 | 1.763 | 3.689 | 1.938 | 1.704 | 3.642 |
| 13 Castel d'Aiano | 1.828 | 1.728 | 3.556 | 1.723 | 1.652 | 3.375 | 1.659 | 1.619 | 3.278 |
| 14 Castel del Rio | 1.287 | 1.260 | 2.547 | 1.221 | 1.214 | 2.435 | 1.160 | 1.148 | 2.308 |
| 15 Castel di Càsio. . . . | 1.760 | 1.790 | 3.550 | 1.697 | 1.724 | 3.421 | 1.647 | 1.665 | 3.312 |

BOLOGNA

| COMUNI | POPOLAZIONE RESIDENTE AL 31 DICEMBRE | | | | | | | | |
|--|--------------------------------------|---------|---------|---------|---------|---------|---------|---------|---------|
| | 1955 | | | 1956 | | | 1957 | | |
| | M | F | MF | M | F | MF | M | F | MF |
| 16 Castel Guelfo di Bologna | 1.757 | 1.673 | 3.430 | 1.762 | 1.678 | 3.440 | 1.726 | 1.651 | 3.377 |
| 17 Castello d'Argile | 1.895 | 1.842 | 3.737 | 1.878 | 1.821 | 3.699 | 1.816 | 1.778 | 3.594 |
| 18 Castello di Serravalle | 2.186 | 1.871 | 4.057 | 2.087 | 1.800 | 3.887 | 2.043 | 1.777 | 3.820 |
| 19 Castel Maggiore | 3.320 | 3.304 | 6.624 | 3.306 | 3.264 | 6.570 | 3.308 | 3.277 | 6.585 |
| 20 Castel San Pietro dell'Emilia | 7.231 | 6.935 | 14.166 | 7.196 | 6.889 | 14.085 | 7.105 | 6.817 | 13.922 |
| 21 Castenaso | 2.787 | 2.637 | 5.424 | 2.784 | 2.673 | 5.457 | 2.739 | 2.650 | 5.389 |
| 22 Castiglione dei Pepoli | 3.956 | 3.881 | 7.837 | 3.896 | 3.795 | 7.691 | 3.834 | 3.741 | 7.575 |
| 23 Crespellano | 3.142 | 3.013 | 6.155 | 3.077 | 2.942 | 6.019 | 3.052 | 2.918 | 5.970 |
| 24 Crevalcore | 6.967 | 7.126 | 14.093 | 6.862 | 7.048 | 13.910 | 6.754 | 6.904 | 13.658 |
| 25 Dozza | 1.560 | 1.416 | 2.976 | 1.537 | 1.430 | 2.967 | 1.534 | 1.438 | 2.972 |
| 26 Fontanelice | 1.450 | 1.338 | 2.788 | 1.393 | 1.280 | 2.673 | 1.358 | 1.233 | 2.591 |
| 27 Gaggio Montano | 2.649 | 2.657 | 5.306 | 2.576 | 2.561 | 5.137 | 2.499 | 2.455 | 4.954 |
| 28 Galliera | 2.718 | 2.795 | 5.513 | 2.667 | 2.735 | 5.402 | 2.616 | 2.665 | 5.281 |
| 29 Granaglione | 1.783 | 1.867 | 3.650 | 1.726 | 1.816 | 3.542 | 1.653 | 1.748 | 3.401 |
| 30 Granarolo dell'Emilia | 2.351 | 2.315 | 4.666 | 2.344 | 2.259 | 4.603 | 2.291 | 2.192 | 4.483 |
| 31 Grizzana | 2.146 | 2.035 | 4.181 | 2.046 | 1.961 | 4.007 | 1.944 | 1.865 | 3.809 |
| 32 Imola | 23.513 | 23.937 | 47.450 | 23.826 | 24.266 | 48.092 | 24.114 | 24.640 | 48.754 |
| 33 Lizzano in Belvedere | 1.971 | 1.934 | 3.905 | 1.889 | 1.885 | 3.774 | 1.852 | 1.834 | 3.686 |
| 34 Loiano | 1.810 | 1.677 | 3.487 | 1.732 | 1.624 | 3.356 | 1.656 | 1.545 | 3.201 |
| 35 Malalbergo | 3.139 | 3.280 | 6.419 | 3.137 | 3.276 | 6.413 | 3.137 | 3.270 | 6.407 |
| 36 Marzabotto | 2.587 | 2.481 | 5.068 | 2.527 | 2.428 | 4.955 | 2.479 | 2.360 | 4.839 |
| 37 Medicina | 7.683 | 7.448 | 15.131 | 7.556 | 7.255 | 14.811 | 7.475 | 7.162 | 14.637 |
| 38 Minerbio | 3.352 | 3.328 | 6.680 | 3.286 | 3.272 | 6.558 | 3.233 | 3.254 | 6.487 |
| 39 Molinella | 6.780 | 6.732 | 13.512 | 6.728 | 6.676 | 13.404 | 6.709 | 6.675 | 13.384 |
| 40 Monghidoro | 1.989 | 1.986 | 3.975 | 1.927 | 1.900 | 3.827 | 1.897 | 1.852 | 3.749 |
| 41 Monterenzio | 1.859 | 1.687 | 3.546 | 1.861 | 1.646 | 3.507 | 1.751 | 1.556 | 3.307 |
| 42 Monte San Pietro | 3.097 | 2.819 | 5.916 | 2.971 | 2.688 | 5.659 | 2.942 | 2.499 | 5.441 |
| 43 Montevoglio | 2.002 | 1.828 | 3.830 | 1.939 | 1.733 | 3.672 | 1.820 | 1.631 | 3.451 |
| 44 Monzuno | 2.367 | 2.108 | 4.475 | 2.293 | 2.073 | 4.366 | 2.293 | 2.067 | 4.360 |
| 45 Mordano | 1.972 | 1.844 | 3.816 | 1.989 | 1.865 | 3.854 | 1.945 | 1.832 | 3.777 |
| 46 Ozzano dell'Emilia | 2.763 | 2.539 | 5.302 | 2.670 | 2.451 | 5.121 | 2.581 | 2.363 | 4.944 |
| 47 Pianoro | 4.567 | 4.081 | 8.648 | 4.568 | 4.048 | 8.616 | 4.357 | 3.903 | 8.260 |
| 48 Pieve di Cento | 2.631 | 2.640 | 5.271 | 2.605 | 2.619 | 5.224 | 2.586 | 2.606 | 5.192 |
| 49 Porretta Terme | 2.927 | 3.076 | 6.003 | 2.908 | 3.051 | 5.959 | 2.939 | 3.063 | 6.002 |
| 50 Sala Bolognese | 2.634 | 2.483 | 5.117 | 2.547 | 2.410 | 4.957 | 2.454 | 2.315 | 4.769 |
| 51 San Benedetto Val di Sambro | 2.923 | 2.774 | 5.697 | 2.876 | 2.723 | 5.599 | 2.822 | 2.668 | 5.490 |
| 52 San Giòrgio di Piano | 2.695 | 2.798 | 5.493 | 2.646 | 2.708 | 5.354 | 2.602 | 2.659 | 5.261 |
| 53 San Giovanni in Persiceto | 10.646 | 10.928 | 21.574 | 10.659 | 10.916 | 21.575 | 10.637 | 10.880 | 21.517 |
| 54 San Lazzaro di Savena | 4.917 | 4.752 | 9.669 | 5.045 | 4.860 | 9.905 | 5.154 | 4.909 | 10.063 |
| 55 San Pietro in Casale | 4.229 | 4.406 | 8.635 | 4.222 | 4.356 | 8.578 | 4.142 | 4.254 | 8.396 |
| 56 Sant'Agata Bolognese | 2.539 | 2.635 | 5.174 | 2.517 | 2.601 | 5.118 | 2.492 | 2.586 | 5.078 |
| 57 Sasso Marconi | 5.195 | 4.954 | 10.149 | 5.088 | 4.872 | 9.960 | 5.013 | 4.769 | 9.782 |
| 58 Savigno | 1.984 | 1.904 | 3.888 | 1.904 | 1.838 | 3.742 | 1.869 | 1.791 | 3.660 |
| 59 Vergato | 3.287 | 3.242 | 6.529 | 3.251 | 3.193 | 6.444 | 3.143 | 3.087 | 6.230 |
| 60 Zola Predosa | 4.090 | 3.833 | 7.923 | 3.957 | 3.721 | 7.678 | 3.874 | 3.691 | 7.565 |
| PROVINCIA | 386.770 | 407.865 | 794.635 | 391.092 | 412.653 | 803.745 | 394.646 | 416.474 | 811.120 |

BOLZANO

| COMUNI | POPOLAZIONE RESIDENTE AL 31 DICEMBRE | | | | | | | | |
|----------------------------------|--------------------------------------|--------|--------|--------|--------|--------|--------|--------|--------|
| | 1955 | | | 1956 | | | 1957 | | |
| | M | F | MF | M | F | MF | M | F | MF |
| PROVINCIA DI BOLZANO | | | | | | | | | |
| 1 Aldino (*) | 672 | 664 | 1.336 | 681 | 670 | 1.351 | 686 | 676 | 1.362 |
| 2 Andriano | 241 | 255 | 496 | 242 | 250 | 492 | 236 | 247 | 483 |
| 3 Anterivo | 221 | 226 | 447 | 212 | 219 | 431 | 213 | 225 | 438 |
| 4 Appiano | 3.718 | 3.903 | 7.621 | 3.702 | 3.893 | 7.595 | 3.716 | 3.887 | 7.603 |
| 5 Avelengo (*) | — | — | — | — | — | — | 285 | 287 | 572 |
| 6 Badia | 898 | 923 | 1.821 | 907 | 921 | 1.828 | 913 | 923 | 1.836 |
| 7 Barbiano | 642 | 662 | 1.304 | 640 | 664 | 1.304 | 640 | 664 | 1.304 |
| 8 BOLZANO | 39.209 | 39.736 | 78.945 | 39.748 | 40.485 | 80.233 | 40.287 | 41.275 | 81.562 |
| 9 Bràies | 350 | 364 | 714 | 353 | 364 | 717 | 351 | 365 | 716 |
| 10 Brènnero | 1.335 | 1.193 | 2.528 | 1.493 | 1.227 | 2.720 | 1.486 | 1.195 | 2.681 |
| 11 Bressanone | 6.218 | 6.906 | 13.124 | 6.304 | 7.038 | 13.342 | 6.386 | 7.082 | 13.468 |
| 12 Bronzolo | 842 | 817 | 1.659 | 834 | 817 | 1.651 | 847 | 840 | 1.687 |
| 13 Brunico | 3.820 | 3.911 | 7.731 | 3.946 | 4.008 | 7.954 | 3.986 | 4.066 | 8.052 |
| 14 Càines | 110 | 97 | 207 | 112 | 99 | 211 | 106 | 96 | 202 |
| 15 Caldaro | 2.422 | 2.697 | 5.119 | 2.461 | 2.714 | 5.175 | 2.447 | 2.726 | 5.173 |
| 16 Campo di Trens | 1.137 | 1.111 | 2.248 | 1.114 | 1.089 | 2.203 | 1.112 | 1.097 | 2.209 |
| 17 Campo Tures | 1.666 | 1.716 | 3.382 | 1.691 | 1.711 | 3.402 | 1.685 | 1.715 | 3.400 |
| 18 Castelbello Ciàrdes | 1.014 | 1.062 | 2.076 | 1.003 | 1.046 | 2.049 | 1.021 | 1.055 | 2.076 |
| 19 Castelrotto | 2.088 | 2.169 | 4.257 | 2.107 | 2.193 | 4.300 | 2.104 | 2.198 | 4.302 |
| 20 Cèrmes | 424 | 437 | 861 | 419 | 444 | 863 | 431 | 446 | 877 |
| 21 Chiènes | 958 | 893 | 1.851 | 953 | 886 | 1.839 | 940 | 880 | 1.820 |
| 22 Chiusa | 2.432 | 2.595 | 5.027 | 2.414 | 2.592 | 5.006 | 2.441 | 2.619 | 5.060 |
| 23 Cornedo all'Isarco | 1.180 | 1.225 | 2.405 | 1.191 | 1.233 | 2.424 | 1.195 | 1.248 | 2.443 |
| 24 Cortaccia | 973 | 1.009 | 1.982 | 980 | 1.001 | 1.981 | 978 | 984 | 1.962 |
| 25 Cortina all'Àdige | 214 | 233 | 447 | 208 | 227 | 435 | 212 | 240 | 452 |
| 26 Corvara in Badia | 315 | 292 | 607 | 310 | 310 | 620 | 312 | 315 | 627 |
| 27 Curon Venosta | 1.105 | 1.046 | 2.151 | 1.116 | 1.051 | 2.167 | 1.122 | 1.040 | 2.162 |
| 28 Dobbiaco | 1.299 | 1.289 | 2.588 | 1.319 | 1.282 | 2.601 | 1.320 | 1.301 | 2.621 |
| 29 Egna | 1.646 | 1.586 | 3.232 | 1.653 | 1.613 | 3.266 | 1.679 | 1.653 | 3.332 |
| 30 Fàlzes | 579 | 592 | 1.171 | 582 | 589 | 1.171 | 594 | 603 | 1.197 |
| 31 Fiè | 1.023 | 1.021 | 2.044 | 1.010 | 1.031 | 2.041 | 1.025 | 1.042 | 2.067 |
| 32 Fortezza | 632 | 585 | 1.217 | 634 | 594 | 1.228 | 642 | 622 | 1.264 |
| 33 Fùnes | 1.002 | 1.026 | 2.028 | 1.011 | 1.032 | 2.043 | 1.018 | 1.030 | 2.048 |
| 34 Gàis | 875 | 794 | 1.669 | 897 | 792 | 1.689 | 907 | 795 | 1.702 |
| 35 Gargazzone | 377 | 377 | 754 | 388 | 378 | 766 | 395 | 371 | 766 |
| 36 Glorenza | 412 | 437 | 849 | 410 | 425 | 835 | 405 | 434 | 839 |
| 37 Làces | 1.574 | 1.599 | 3.173 | 1.599 | 1.609 | 3.208 | 1.600 | 1.635 | 3.235 |
| 38 Lagundo | 1.609 | 1.736 | 3.345 | 1.615 | 1.730 | 3.345 | 1.617 | 1.724 | 3.341 |
| 39 Laiòn | 940 | 953 | 1.893 | 933 | 954 | 1.887 | 936 | 954 | 1.890 |
| 40 Làives | 3.494 | 3.256 | 6.750 | 3.703 | 3.437 | 7.140 | 3.843 | 3.608 | 7.451 |
| 41 Lana | 2.682 | 2.846 | 5.528 | 2.712 | 2.865 | 5.577 | 2.733 | 2.881 | 5.614 |
| 42 Lasa | 1.728 | 1.584 | 3.312 | 1.729 | 1.584 | 3.313 | 1.739 | 1.597 | 3.336 |
| 43 Lauregno | 258 | 198 | 456 | 251 | 209 | 460 | 261 | 216 | 477 |
| 44 Lusòn | 634 | 631 | 1.265 | 663 | 671 | 1.334 | 668 | 686 | 1.354 |
| 45 Magrè all'Àdige | 553 | 546 | 1.099 | 559 | 550 | 1.109 | 554 | 534 | 1.088 |
| 46 Málles Venosta | 2.207 | 2.206 | 4.413 | 2.234 | 2.190 | 4.424 | 2.237 | 2.206 | 4.443 |
| 47 Marebbe | 1.064 | 1.079 | 2.143 | 1.076 | 1.082 | 2.158 | 1.077 | 1.082 | 2.159 |
| 48 Marleno | 1.127 | 1.124 | 2.251 | 1.115 | 1.112 | 2.227 | 1.101 | 1.106 | 2.207 |
| 49 Martello | 508 | 452 | 960 | 505 | 447 | 952 | 506 | 440 | 946 |

BOLZANO

| COMUNI | POPOLAZIONE RESIDENTE AL 31 DICEMBRE | | | | | | | | |
|--|--------------------------------------|--------|-----------|--------|--------|--------|--------|--------|--------|
| | 1955 | | | 1956 | | | 1957 | | |
| | M | F | MF | M | F | MF | M | F | MF |
| 50 Mèltina | 598 | 622 | 1.220 | 591 | 619 | 1.210 | 597 | 619 | 1.216 |
| 51 Merano (*) | 13.967 | 15.677 | 29.644 | 14.065 | 15.726 | 29.791 | 13.829 | 15.481 | 29.310 |
| 52 Monguelfo | 996 | 1.080 | 2.076 | 972 | 1.110 | 2.082 | 980 | 1.136 | 2.116 |
| 53 Montagna | 678 | 679 | 1.357 | 677 | 699 | 1.376 | 688 | 712 | 1.400 |
| 54 Moso in Passiria (*) | 1.032 | 975 | 2.007 | 1.060 | 975 | 2.035 | 1.077 | 982 | 2.059 |
| 55 Nalles | 403 | 396 | 799 | 412 | 404 | 816 | 412 | 413 | 825 |
| 56 Naturno | 1.609 | 1.534 | 3.143 | 1.609 | 1.552 | 3.161 | 1.613 | 1.552 | 3.165 |
| 57 Naz Sciàves | 652 | 543 | 1.195 | 647 | 559 | 1.206 | 662 | 566 | 1.228 |
| 58 Nova Levante | 690 | 652 | 1.342 | 679 | 647 | 1.326 | 691 | 643 | 1.334 |
| 59 Nova Ponente | 1.460 | 1.461 | 2.921 | 1.465 | 1.476 | 2.941 | 1.458 | 1.484 | 2.942 |
| 60 Ora | 966 | 1.055 | 2.021 | 968 | 1.062 | 2.030 | 986 | 1.068 | 2.054 |
| 61 Ortisei | 1.500 | 1.536 | 3.036 | 1.523 | 1.569 | 3.092 | 1.549 | 1.621 | 3.170 |
| 62 Parcines | 996 | 926 | 1.922 | 1.004 | 925 | 1.929 | 1.002 | 936 | 1.938 |
| 63 Perca | 446 | 433 | 879 | 442 | 432 | 874 | 449 | 423 | 872 |
| 64 Plàus | 137 | 139 | 276 | 138 | 147 | 285 | 135 | 140 | 275 |
| 65 Ponte Gardena | 156 | 161 | 317 | 151 | 161 | 312 | 147 | 156 | 303 |
| 66 Postal | 508 | 518 | 1.026 | 532 | 538 | 1.070 | 525 | 541 | 1.066 |
| 67 Prato allo Stèlvio | 1.180 | 1.156 | 2.336 | 1.203 | 1.141 | 2.344 | 1.211 | 1.148 | 2.359 |
| 68 Pròves | 216 | 191 | 407 | 203 | 186 | 389 | 205 | 194 | 399 |
| 69 Racines | 1.657 | 1.595 | 3.252 | 1.686 | 1.603 | 3.289 | 1.697 | 1.600 | 3.297 |
| 70 Rasun Anterselva (*) | 1.040 | 1.041 | 2.081 | 1.041 | 1.041 | 2.082 | 1.057 | 1.047 | 2.104 |
| 71 Renon | 2.469 | 2.457 | 4.926 | 2.494 | 2.442 | 4.936 | 2.494 | 2.425 | 4.919 |
| 72 Rifiano | 410 | 381 | 791 | 418 | 407 | 825 | 429 | 418 | 847 |
| 73 Rio di Pusteria (*) | 1.436 | 1.542 | (a) 2.978 | 1.023 | 1.073 | 2.096 | 1.034 | 1.087 | 2.121 |
| 74 Rodengo (*) | — | — | (b) | 432 | 462 | 894 | 437 | 462 | 899 |
| 75 Salorno | 1.437 | 1.420 | 2.857 | 1.442 | 1.411 | 2.853 | 1.442 | 1.415 | 2.857 |
| 76 San Cándido | 1.443 | 1.318 | 2.761 | 1.514 | 1.355 | 2.869 | 1.564 | 1.367 | 2.931 |
| 77 San Felice | 175 | 164 | 339 | 173 | 163 | 336 | 172 | 163 | 335 |
| 78 San Genèsio Atesino | 1.041 | 1.014 | 2.055 | 1.054 | 1.031 | 2.085 | 1.039 | 1.035 | 2.074 |
| 79 San Leonardo in Passiria | 1.372 | 1.321 | 2.693 | 1.382 | 1.338 | 2.720 | 1.392 | 1.341 | 2.733 |
| 80 San Lorenzo di Sebato | 1.237 | 1.196 | 2.433 | 1.244 | 1.222 | 2.466 | 1.263 | 1.226 | 2.489 |
| 81 San Martino in Badia | 1.097 | 1.045 | 2.142 | 1.109 | 1.047 | 2.156 | 1.107 | 1.054 | 2.161 |
| 82 San Martino in Passiria | 956 | 916 | 1.872 | 967 | 914 | 1.881 | 986 | 934 | 1.920 |
| 83 Santa Cristina Valgardena (*) | 631 | 608 | 1.239 | 632 | 612 | 1.244 | 648 | 636 | 1.284 |
| 84 Sarentino | 2.818 | 2.766 | 5.584 | 2.843 | 2.786 | 5.629 | 2.864 | 2.813 | 5.677 |
| 85 Scena | 1.034 | 983 | 2.017 | 1.039 | 985 | 2.024 | 1.032 | 989 | 2.021 |
| 86 Selva dei Molini | 843 | 774 | 1.617 | 839 | 787 | 1.626 | 845 | 796 | 1.641 |
| 87 Selva di Val Gardena (*) | 688 | 727 | 1.415 | 693 | 736 | 1.429 | 695 | 748 | 1.443 |
| 88 Senale | 199 | 200 | 399 | 209 | 205 | 414 | 211 | 211 | 422 |
| 89 Senàles | 704 | 636 | 1.340 | 724 | 648 | 1.372 | 721 | 646 | 1.367 |
| 90 Sesto | 751 | 754 | 1.505 | 761 | 745 | 1.506 | 758 | 752 | 1.510 |
| 91 Silandro | 2.087 | 2.180 | 4.267 | 2.086 | 2.206 | 4.292 | 2.130 | 2.251 | 4.381 |
| 92 Sluderno | 622 | 694 | 1.316 | 641 | 706 | 1.347 | 646 | 701 | 1.347 |
| 93 Stèlvio | 781 | 755 | 1.536 | 769 | 763 | 1.532 | 787 | 782 | 1.569 |
| 94 Terento | 574 | 512 | 1.086 | 576 | 520 | 1.096 | 570 | 525 | 1.095 |
| 95 Terlano | 1.363 | 1.356 | 2.719 | 1.359 | 1.353 | 2.712 | 1.361 | 1.381 | 2.742 |
| 96 Termeno | 1.330 | 1.362 | 2.692 | 1.352 | 1.367 | 2.719 | 1.341 | 1.369 | 2.710 |

(a) Compresa la popolazione del comune di Rodengo. (b) Costituito con L.R. 14-12-1955, n. 26 e non ancora in funzione alla data del 31 dicembre 1955.

BOLZANO-BRESCIA

| COMUNI | POPOLAZIONE RESIDENTE AL 31 DICEMBRE | | | | | | | | |
|-------------------------------|--------------------------------------|---------|---------|---------|---------|---------|---------|---------|---------|
| | 1955 | | | 1956 | | | 1957 | | |
| | M | F | MF | M | F | MF | M | F | MF |
| 97 Tèsimò | 985 | 895 | 1.880 | 953 | 889 | 1.842 | 959 | 904 | 1.863 |
| 98 Tires | 401 | 416 | 817 | 410 | 420 | 830 | 404 | 418 | 822 |
| 99 Tirolo | 854 | 926 | 1.780 | 859 | 932 | 1.791 | 834 | 904 | 1.738 |
| 100 Trödèna | 474 | 480 | 954 | 472 | 490 | 962 | 482 | 496 | 978 |
| 101 Tubre | 529 | 495 | 1.024 | 542 | 503 | 1.045 | 528 | 494 | 1.022 |
| 102 Ùltimo | 2.314 | 2.270 | 4.584 | 2.329 | 2.313 | 4.642 | 2.373 | 2.361 | 4.734 |
| 103 Vadena | 381 | 345 | 726 | 380 | 350 | 730 | 375 | 342 | 717 |
| 104 Valdàora (*) | 957 | 971 | 1.928 | 977 | 983 | 1.960 | 987 | 998 | 1.985 |
| 105 Val di Vizzate | 970 | 969 | 1.939 | 976 | 966 | 1.942 | 976 | 953 | 1.929 |
| 106 Valle Aurina | 2.515 | 2.432 | 4.947 | 2.540 | 2.455 | 4.995 | 2.542 | 2.468 | 5.010 |
| 107 Valle di Casies | 826 | 830 | 1.656 | 838 | 833 | 1.671 | 852 | 846 | 1.698 |
| 108 Vandòies | 1.251 | 1.277 | 2.528 | 1.274 | 1.295 | 2.569 | 1.311 | 1.313 | 2.624 |
| 109 Varna | 1.298 | 1.231 | 2.529 | 1.302 | 1.222 | 2.524 | 1.314 | 1.231 | 2.545 |
| 110 Verano | 355 | 329 | 684 | 358 | 313 | 671 | 355 | 314 | 669 |
| 111 Villabassa | 624 | 650 | 1.274 | 629 | 655 | 1.284 | 611 | 655 | 1.266 |
| 112 Villandro | 698 | 762 | 1.460 | 705 | 766 | 1.471 | 714 | 779 | 1.493 |
| 113 Vipiteno | 1.843 | 1.877 | 3.720 | 1.950 | 1.945 | 3.895 | 2.000 | 2.042 | 4.042 |
| PROVINCIA | 176.087 | 178.665 | 354.752 | 178.076 | 180.514 | 358.590 | 179.550 | 182.418 | 361.968 |

PROVINCIA DI BRESCIA

| | | | | | | | | | |
|--------------------------------|--------|--------|-----------|--------|--------|---------|--------|--------|---------|
| 1 Acquafredda | 644 | 665 | 1.309 | 635 | 664 | 1.299 | 618 | 651 | 1.269 |
| 2 Adro | 3.212 | 3.302 | 6.514 | 3.253 | 3.360 | 6.613 | 3.311 | 3.391 | 6.702 |
| 3 Agnòsine | 640 | 668 | 1.308 | 663 | 695 | 1.358 | 695 | 721 | 1.416 |
| 4 Alfianello | 1.261 | 1.221 | 2.482 | 1.259 | 1.233 | 2.492 | 1.236 | 1.226 | 2.462 |
| 5 Anfo | 339 | 276 | 615 | 332 | 279 | 611 | 323 | 273 | 596 |
| 6 Àngolo | 1.433 | 1.470 | 2.903 | 1.440 | 1.478 | 2.918 | 1.451 | 1.487 | 2.938 |
| 7 Artogne (*) | — | — | — | — | — | — | 1.353 | 1.392 | 2.745 |
| 8 Azzano Mella (*) | — | — | — | — | — | — | 1.026 | 950 | 1.976 |
| 9 Bagnolo Mella | 4.903 | 4.949 | 9.852 | 4.897 | 4.982 | 9.879 | 4.908 | 4.979 | 9.887 |
| 10 Bagolino | 2.650 | 2.580 | 5.230 | 2.636 | 2.544 | 5.180 | 2.634 | 2.534 | 5.168 |
| 11 Barbariga | 1.220 | 1.171 | 2.391 | 1.164 | 1.107 | 2.271 | 1.156 | 1.095 | 2.251 |
| 12 Barghe (*) | — | — | — | 403 | 430 | 833 | 403 | 434 | 837 |
| 13 Bassano Bresciano | 864 | 890 | 1.754 | 840 | 873 | 1.713 | 812 | 862 | 1.674 |
| 14 Bedizzole | 3.026 | 3.030 | 6.056 | 3.026 | 3.010 | 6.036 | 3.041 | 3.001 | 6.042 |
| 15 Berlingo | 816 | 819 | 1.635 | 795 | 818 | 1.613 | 779 | 809 | 1.588 |
| 16 Berzo Demo | 910 | 896 | 1.806 | 923 | 901 | 1.824 | 932 | 902 | 1.834 |
| 17 Berzo Inferiore | 725 | 661 | 1.386 | 724 | 665 | 1.389 | 743 | 675 | 1.418 |
| 18 Bienno | 1.618 | 1.659 | 3.277 | 1.632 | 1.680 | 3.312 | 1.644 | 1.678 | 3.322 |
| 19 Bione | 591 | 563 | 1.154 | 593 | 575 | 1.168 | 579 | 570 | 1.149 |
| 20 Borgo San Giacomo | 2.937 | 2.918 | 5.855 | 2.862 | 2.821 | 5.683 | 2.786 | 2.734 | 5.520 |
| 21 Borgosatollo (*) | 3.231 | 3.177 | (a) 6.408 | 2.272 | 2.287 | 4.559 | 2.327 | 2.341 | 4.668 |
| 22 Borno | 2.572 | 2.731 | 5.303 | 2.586 | 2.761 | 5.347 | 2.646 | 2.786 | 5.432 |
| 23 Botticino | 2.837 | 2.938 | 5.775 | 2.884 | 2.974 | 5.858 | 2.934 | 3.008 | 5.942 |
| 24 Bovegno (*) | 1.749 | 1.698 | (b) 3.447 | 1.619 | 1.599 | 3.218 | 1.620 | 1.591 | 3.211 |
| 25 Bovezzo | 923 | 941 | 1.864 | 939 | 946 | 1.885 | 938 | 954 | 1.892 |
| 26 Brandico | 666 | 572 | 1.238 | 606 | 531 | 1.137 | 606 | 527 | 1.133 |
| 27 Braone | 300 | 291 | 591 | 299 | 292 | 591 | 301 | 297 | 598 |
| 28 Breno | 2.355 | 2.542 | 4.897 | 2.403 | 2.586 | 4.989 | 2.410 | 2.615 | 5.025 |
| 29 BRÈSCIA | 70.566 | 78.299 | 148.865 | 71.773 | 79.469 | 151.242 | 73.222 | 81.202 | 154.424 |

(a) Compresa la popolazione del comune di Montirone.

(b) Compresa la popolazione del comune di Irma.

BRESCIA

| COMUNI | POPOLAZIONE RESIDENTE AL 31 DICEMBRE | | | | | | | | |
|------------------------------|--------------------------------------|-------|--------|-------|-------|--------|-------|-------|--------|
| | 1955 | | | 1956 | | | 1957 | | |
| | M | F | MF | M | F | MF | M | F | MF |
| 30 Brione | 316 | 275 | 591 | 314 | 267 | 581 | 309 | 250 | 559 |
| 31 Caino (*) | — | — | — | 625 | 584 | 1.209 | 638 | 590 | 1.228 |
| 32 Calcinato | 3.315 | 3.319 | 6.634 | 3.312 | 3.302 | 6.614 | 3.289 | 3.276 | 6.565 |
| 33 Calvagese della Riviera | 1.034 | 972 | 2.006 | 1.024 | 966 | 1.990 | 1.012 | 965 | 1.977 |
| 34 Calvisano | 3.487 | 3.195 | 6.682 | 3.414 | 3.114 | 6.528 | 3.325 | 3.029 | 6.354 |
| 35 Capo di Ponte | 1.206 | 1.365 | 2.571 | 1.203 | 1.370 | 2.573 | 1.195 | 1.362 | 2.557 |
| 36 Capovalle | 432 | 424 | 856 | 423 | 423 | 846 | 425 | 426 | 851 |
| 37 Capriano del Colle (*) | 2.514 | 2.460 | 4.974 | 2.510 | 2.449 | 4.959 | 1.477 | 1.501 | 2.978 |
| 38 Capriolo | 2.553 | 2.703 | 5.256 | 2.595 | 2.741 | 5.336 | 2.636 | 2.774 | 5.410 |
| 39 Carpenèdolo | 3.670 | 3.636 | 7.306 | 3.608 | 3.594 | 7.202 | 3.629 | 3.579 | 7.208 |
| 40 Castegnato | 1.849 | 2.112 | 3.961 | 1.879 | 2.132 | 4.011 | 1.873 | 2.122 | 3.995 |
| 41 Castelcovati | 1.317 | 1.210 | 2.527 | 1.338 | 1.235 | 2.573 | 1.359 | 1.262 | 2.621 |
| 42 Castel Mella | 1.463 | 1.450 | 2.913 | 1.448 | 1.456 | 2.904 | 1.427 | 1.420 | 2.847 |
| 43 Castenèdolo | 3.564 | 3.574 | 7.138 | 3.618 | 3.593 | 7.211 | 3.643 | 3.602 | 7.245 |
| 44 Casto | 701 | 662 | 1.363 | 713 | 677 | 1.390 | 713 | 664 | 1.377 |
| 45 Castrezzato | 1.849 | 1.797 | 3.646 | 1.846 | 1.798 | 3.644 | 1.855 | 1.811 | 3.666 |
| 46 Cazzago San Martino . . | 3.290 | 3.285 | 6.575 | 3.339 | 3.305 | 6.644 | 3.335 | 3.304 | 6.639 |
| 47 Cedègolo | 901 | 953 | 1.854 | 906 | 951 | 1.857 | 874 | 926 | 1.800 |
| 48 Cellatica | 1.594 | 1.651 | 3.245 | 1.629 | 1.685 | 3.314 | 1.632 | 1.682 | 3.314 |
| 49 Cerveno | 395 | 386 | 781 | 396 | 392 | 788 | 390 | 391 | 781 |
| 50 Ceto | 636 | 652 | 1.288 | 639 | 647 | 1.286 | 634 | 652 | 1.286 |
| 51 Cevo | 898 | 984 | 1.882 | 902 | 982 | 1.884 | 908 | 984 | 1.892 |
| 52 Chiari | 7.765 | 8.143 | 15.908 | 7.753 | 8.167 | 15.920 | 7.677 | 8.163 | 15.840 |
| 53 Cigole | 973 | 950 | 1.923 | 948 | 939 | 1.887 | 912 | 892 | 1.804 |
| 54 Cimbergo | 441 | 481 | 922 | 439 | 481 | 920 | 451 | 486 | 937 |
| 55 Cividate Camuno | 986 | 990 | 1.976 | 996 | 1.002 | 1.998 | 1.019 | 1.003 | 2.022 |
| 56 Coccaglio | 2.071 | 2.154 | 4.225 | 2.077 | 2.179 | 4.256 | 2.086 | 2.164 | 4.250 |
| 57 Collebeato | 1.151 | 1.197 | 2.348 | 1.128 | 1.191 | 2.319 | 1.133 | 1.195 | 2.328 |
| 58 Còllo | 1.634 | 1.616 | 3.250 | 1.657 | 1.634 | 3.291 | 1.648 | 1.630 | 3.278 |
| 59 Cologne | 1.973 | 1.999 | 3.972 | 1.987 | 2.016 | 4.003 | 1.978 | 2.024 | 4.002 |
| 60 Comezzano - Cizzago . . | 1.405 | 1.338 | 2.743 | 1.337 | 1.247 | 2.584 | 1.286 | 1.188 | 2.474 |
| 61 Concèsio | 3.635 | 3.734 | 7.369 | 3.655 | 3.725 | 7.380 | 3.663 | 3.755 | 7.418 |
| 62 Corte Franca | 1.962 | 1.994 | 3.956 | 1.977 | 1.983 | 3.960 | 2.010 | 2.015 | 4.025 |
| 63 Còrteno Golgi (*) | 1.248 | 1.372 | 2.620 | 1.256 | 1.373 | 2.629 | 1.250 | 1.361 | 2.611 |
| 64 Corzano | 1.097 | 1.031 | 2.128 | 1.022 | 951 | 1.973 | 965 | 905 | 1.870 |
| 65 Darfo | 5.017 | 5.426 | 10.443 | 5.109 | 5.509 | 10.618 | 5.212 | 5.623 | 10.835 |
| 66 Dello | 2.360 | 2.391 | 4.751 | 2.299 | 2.328 | 4.627 | 2.235 | 2.260 | 4.495 |
| 67 Desenzano del Garda . . | 6.272 | 6.424 | 12.696 | 6.376 | 6.489 | 12.865 | 6.569 | 6.687 | 13.256 |
| 68 Èdolo | 2.152 | 2.386 | 4.538 | 2.167 | 2.390 | 4.557 | 2.174 | 2.383 | 4.557 |
| 69 Erbusco | 2.469 | 2.632 | 5.101 | 2.501 | 2.637 | 5.138 | 2.530 | 2.663 | 5.193 |
| 70 Èsine | 1.610 | 1.671 | 3.281 | 1.617 | 1.702 | 3.319 | 1.627 | 1.685 | 3.312 |
| 71 Fiesse | 1.233 | 1.176 | 2.409 | 1.223 | 1.157 | 2.380 | 1.193 | 1.144 | 2.337 |
| 72 Flero (*) | — | — | — | 1.707 | 1.677 | 3.384 | 1.664 | 1.655 | 3.319 |
| 73 Gàmbara | 2.803 | 2.629 | 5.432 | 2.713 | 2.544 | 5.257 | 2.600 | 2.449 | 5.049 |
| 74 Gardone Riviera | 1.311 | 1.441 | 2.752 | 1.313 | 1.468 | 2.781 | 1.282 | 1.448 | 2.730 |
| 75 Gardone Val Tròm pia | 4.652 | 4.762 | 9.414 | 4.723 | 4.866 | 9.589 | 4.794 | 4.945 | 9.739 |
| 76 Gargnano | 1.992 | 2.144 | 4.136 | 1.979 | 2.137 | 4.116 | 1.956 | 2.097 | 4.053 |
| 77 Gavardo | 3.804 | 4.173 | 7.977 | 3.830 | 4.199 | 8.029 | 3.864 | 4.226 | 8.090 |
| 78 Ghedi | 5.740 | 5.468 | 11.208 | 5.693 | 5.473 | 11.166 | 5.692 | 5.436 | 11.128 |
| 79 Giànico | 667 | 684 | 1.351 | 662 | 703 | 1.365 | 678 | 722 | 1.400 |

BRESCIA

| COMUNI | POPOLAZIONE RESIDENTE AL 31 DICEMBRE | | | | | | | | |
|----------------------------------|--------------------------------------|-------|--------|-------|-------|--------|-------|-------|--------|
| | 1955 | | | 1956 | | | 1957 | | |
| | M | F | MF | M | F | MF | M | F | MF |
| 80 Gottolengo | 2.626 | 2.471 | 5.097 | 2.580 | 2.451 | 5.031 | 2.542 | 2.408 | 4.950 |
| 81 Gussago | 4.060 | 4.252 | 8.312 | 4.105 | 4.272 | 8.377 | 4.117 | 4.254 | 8.371 |
| 82 Idro | 622 | 635 | 1.257 | 625 | 650 | 1.275 | 635 | 659 | 1.294 |
| 83 Incudine | 368 | 398 | 766 | 369 | 400 | 769 | 365 | 399 | 764 |
| 84 Irma (*) | — | — | (a) | 145 | 129 | 274 | 150 | 130 | 280 |
| 85 Iseo | 3.478 | 3.602 | 7.080 | 3.523 | 3.618 | 7.141 | 3.517 | 3.604 | 7.121 |
| 86 Isorella | 1.397 | 1.363 | 2.760 | 1.386 | 1.335 | 2.721 | 1.332 | 1.291 | 2.623 |
| 87 Lavenone | 587 | 535 | 1.122 | 573 | 534 | 1.107 | 582 | 537 | 1.119 |
| 88 Lenò | 5.782 | 5.517 | 11.299 | 5.636 | 5.425 | 11.061 | 5.505 | 5.341 | 10.846 |
| 89 Limone sul Garda | 385 | 378 | 763 | 386 | 377 | 763 | 384 | 383 | 767 |
| 90 Lodrino | 615 | 578 | 1.193 | 621 | 587 | 1.208 | 611 | 585 | 1.196 |
| 91 Lograto | 1.504 | 1.458 | 2.962 | 1.496 | 1.451 | 2.947 | 1.491 | 1.439 | 2.930 |
| 92 Lonato | 5.134 | 5.005 | 10.139 | 5.112 | 4.982 | 10.094 | 5.064 | 4.928 | 9.992 |
| 93 Longhena | 360 | 340 | 700 | 344 | 327 | 671 | 323 | 310 | 633 |
| 94 Lòsine | 367 | 394 | 761 | 373 | 392 | 765 | 371 | 379 | 750 |
| 95 Lòzio | 579 | 530 | 1.109 | 573 | 527 | 1.100 | 568 | 518 | 1.086 |
| 96 Lumezzane | 6.550 | 6.391 | 12.941 | 6.725 | 6.639 | 13.364 | 6.961 | 6.883 | 13.844 |
| 97 Macòdio | 461 | 442 | 903 | 434 | 410 | 844 | 441 | 402 | 843 |
| 98 Magasa | 245 | 253 | 498 | 245 | 246 | 491 | 242 | 244 | 486 |
| 99 Mairano | 1.316 | 1.280 | 2.596 | 1.296 | 1.263 | 2.559 | 1.269 | 1.253 | 2.522 |
| 100 Malegno | 869 | 937 | 1.806 | 876 | 941 | 1.817 | 905 | 960 | 1.865 |
| 101 Malonno | 1.618 | 1.705 | 3.323 | 1.630 | 1.729 | 3.359 | 1.641 | 1.720 | 3.361 |
| 102 Manerba del Garda | 1.120 | 1.065 | 2.185 | 1.138 | 1.071 | 2.209 | 1.132 | 1.069 | 2.201 |
| 103 Manèrbio | 5.229 | 5.424 | 10.653 | 5.196 | 5.464 | 10.660 | 5.215 | 5.492 | 10.707 |
| 104 Marcheno | 1.261 | 1.180 | 2.441 | 1.280 | 1.191 | 2.471 | 1.283 | 1.198 | 2.481 |
| 105 Marmentino (*) | 541 | 516 | 1.057 | 551 | 523 | 1.074 | 558 | 535 | 1.093 |
| 106 Marone | 1.514 | 1.612 | 3.126 | 1.526 | 1.604 | 3.130 | 1.545 | 1.609 | 3.154 |
| 107 Mazzano | 2.468 | 2.402 | 4.870 | 2.516 | 2.435 | 4.951 | 2.528 | 2.448 | 4.976 |
| 108 Milzano | 914 | 927 | 1.841 | 869 | 903 | 1.772 | 849 | 859 | 1.708 |
| 109 Moniga del Garda | 488 | 484 | 972 | 504 | 488 | 992 | 493 | 489 | 982 |
| 110 Monno | 405 | 410 | 815 | 397 | 407 | 804 | 407 | 417 | 824 |
| 111 Monte Isola | 952 | 991 | 1.943 | 971 | 1.002 | 1.973 | 972 | 998 | 1.970 |
| 112 Monticelli Brusati | 946 | 893 | 1.839 | 949 | 894 | 1.843 | 914 | 879 | 1.793 |
| 113 Montichiari | 6.865 | 6.731 | 13.596 | 6.849 | 6.723 | 13.572 | 6.791 | 6.697 | 13.488 |
| 114 Montirone (*) | — | — | (b) | 994 | 920 | 1.914 | 1.007 | 924 | 1.931 |
| 115 Mura | 441 | 415 | 856 | 438 | 418 | 856 | 437 | 420 | 857 |
| 116 Muscoline | 690 | 622 | 1.312 | 681 | 616 | 1.297 | 676 | 606 | 1.282 |
| 117 Nave (*) | 3.622 | 3.417 | 7.039 | 3.107 | 2.935 | 6.042 | 3.170 | 3.027 | 6.197 |
| 118 Niardo | 627 | 634 | 1.261 | 634 | 635 | 1.269 | 646 | 644 | 1.290 |
| 119 Nuvolento | 1.060 | 1.121 | 2.181 | 1.082 | 1.135 | 2.217 | 1.082 | 1.125 | 2.207 |
| 120 Nuvolera | 1.148 | 1.079 | 2.227 | 1.149 | 1.099 | 2.248 | 1.155 | 1.093 | 2.248 |
| 121 Ódolo | 603 | 599 | 1.202 | 641 | 615 | 1.256 | 665 | 636 | 1.301 |
| 122 Offlaga | 2.097 | 2.140 | 4.237 | 2.032 | 2.075 | 4.107 | 1.939 | 1.998 | 3.937 |
| 123 Ome | 1.174 | 1.132 | 2.306 | 1.167 | 1.118 | 2.285 | 1.167 | 1.124 | 2.291 |
| 124 Ono San Pietro | 366 | 360 | 726 | 376 | 365 | 741 | 379 | 367 | 746 |
| 125 Orzinuovi | 5.694 | 5.878 | 11.572 | 5.534 | 5.703 | 11.237 | 5.426 | 5.555 | 10.981 |
| 126 Orzivecchi | 1.449 | 1.427 | 2.876 | 1.395 | 1.377 | 2.772 | 1.358 | 1.321 | 2.679 |
| 127 Ospitaletto | 2.716 | 2.871 | 5.587 | 2.763 | 2.914 | 5.677 | 2.817 | 2.971 | 5.788 |
| 128 Óssimo | 932 | 1.043 | 1.975 | 930 | 1.035 | 1.965 | 933 | 1.030 | 1.963 |
| 129 Padenghe | 867 | 785 | 1.652 | 859 | 773 | 1.632 | 854 | 797 | 1.651 |

(a) Costituito con D.P.R. 18-10-1955, n. 1268 e non ancora in funzione alla data del 31 dicembre 1955. (b) Costituito con D.P.R. 31-8-1955, n. 1022 e non ancora in funzione alla data del 31 dicembre 1955.

BRESCIA

| COMUNI | POPOLAZIONE RESIDENTE AL 31 DICEMBRE | | | | | | | | |
|---------------------------------------|--------------------------------------|-------|--------|-------|-------|--------|-------|-------|--------|
| | 1955 | | | 1956 | | | 1957 | | |
| | M | F | MF | M | F | MF | M | F | MF |
| 130 Paderno Franciacorta | 1.040 | 951 | 1.991 | 1.050 | 979 | 2.029 | 1.046 | 967 | 2.013 |
| 131 Paisco Loveno | 454 | 528 | 982 | 463 | 530 | 993 | 472 | 532 | 1.004 |
| 132 Paitone | 571 | 521 | 1.092 | 570 | 518 | 1.088 | 568 | 524 | 1.092 |
| 133 Palazzolo sull'Òglio | 6.479 | 6.960 | 13.439 | 6.528 | 7.026 | 13.554 | 6.585 | 7.078 | 13.663 |
| 134 Paratico | 1.220 | 1.240 | 2.460 | 1.243 | 1.260 | 2.503 | 1.246 | 1.276 | 2.522 |
| 135 Paspardo | 616 | 643 | 1.259 | 613 | 645 | 1.258 | 612 | 651 | 1.263 |
| 136 Passirano | 2.013 | 2.083 | 4.096 | 2.030 | 2.088 | 4.118 | 2.030 | 2.064 | 4.094 |
| 137 Pavone del Mella | 1.299 | 1.211 | 2.510 | 1.241 | 1.176 | 2.417 | 1.229 | 1.171 | 2.400 |
| 138 Pedernaga - Oriano | 1.925 | 1.917 | 3.842 | 1.878 | 1.853 | 3.731 | 1.835 | 1.837 | 3.672 |
| 139 Pèrtica Alta | 486 | 450 | 936 | 492 | 450 | 942 | 497 | 455 | 952 |
| 140 Pèrtica Bassa | 640 | 655 | 1.295 | 638 | 650 | 1.288 | 623 | 647 | 1.270 |
| 141 Pezzaze | 1.022 | 991 | 2.013 | 1.021 | 975 | 1.996 | 1.004 | 968 | 1.972 |
| 142 Pian Camuno (*) | 2.676 | 2.611 | 5.287 | 2.702 | 2.630 | 5.332 | 1.337 | 1.231 | 2.568 |
| 143 Pisogne | 3.619 | 3.683 | 7.302 | 3.659 | 3.723 | 7.382 | 3.699 | 3.781 | 7.480 |
| 144 Polàveno | 960 | 855 | 1.815 | 971 | 856 | 1.827 | 985 | 871 | 1.856 |
| 145 Polpenazze | 740 | 742 | 1.482 | 737 | 730 | 1.467 | 735 | 729 | 1.464 |
| 146 Pompiano | 1.474 | 1.481 | 2.955 | 1.433 | 1.477 | 2.910 | 1.346 | 1.385 | 2.731 |
| 147 Poncarale (*) | — | — | — | 1.411 | 1.391 | 2.802 | 1.387 | 1.359 | 2.746 |
| 148 Poncarale Flero (*) | 3.091 | 3.030 | 6.121 | — | — | — | — | — | — |
| 149 Ponte di Legno | 1.092 | 1.226 | 2.318 | 1.092 | 1.221 | 2.313 | 1.095 | 1.236 | 2.331 |
| 150 Pontevico | 3.939 | 4.702 | 8.641 | 3.854 | 4.634 | 8.488 | 3.734 | 4.563 | 8.297 |
| 151 Pontoglio | 2.359 | 2.415 | 4.774 | 2.361 | 2.403 | 4.764 | 2.351 | 2.378 | 4.729 |
| 152 Pozzolengo | 1.515 | 1.415 | 2.930 | 1.490 | 1.415 | 2.905 | 1.486 | 1.401 | 2.887 |
| 153 Pralboino | 1.721 | 1.805 | 3.526 | 1.678 | 1.753 | 3.431 | 1.601 | 1.701 | 3.302 |
| 154 Presèglie | 644 | 582 | 1.226 | 652 | 584 | 1.236 | 655 | 585 | 1.240 |
| 155 Prèstine | 409 | 449 | 858 | 411 | 447 | 858 | 403 | 426 | 829 |
| 156 Prevalle | 1.535 | 1.520 | 3.055 | 1.578 | 1.555 | 3.133 | 1.588 | 1.570 | 3.158 |
| 157 Provàglio d'Iseo | 2.061 | 2.096 | 4.157 | 2.064 | 2.092 | 4.156 | 2.055 | 2.076 | 4.131 |
| 158 Provàglio Val Sàbbia | 469 | 387 | 856 | 474 | 387 | 861 | 466 | 382 | 848 |
| 159 Puegnago | 761 | 673 | 1.434 | 756 | 659 | 1.415 | 747 | 644 | 1.391 |
| 160 Quinzano d'Òglio | 2.917 | 3.112 | 6.029 | 2.881 | 3.099 | 5.980 | 2.830 | 3.046 | 5.876 |
| 161 Remedello | 1.863 | 1.789 | 3.652 | 1.768 | 1.733 | 3.501 | 1.728 | 1.693 | 3.421 |
| 162 Rezzato | 3.541 | 3.629 | 7.170 | 3.573 | 3.685 | 7.258 | 3.628 | 3.698 | 7.326 |
| 163 Roccafranca | 1.815 | 1.706 | 3.521 | 1.732 | 1.626 | 3.358 | 1.703 | 1.607 | 3.310 |
| 164 Rodengo-Saiano | 1.721 | 1.745 | 3.466 | 1.742 | 1.763 | 3.505 | 1.727 | 1.782 | 3.509 |
| 165 Roè Volciano | 1.600 | 1.749 | 3.349 | 1.599 | 1.754 | 3.353 | 1.614 | 1.779 | 3.393 |
| 166 Roncadelle | 1.815 | 1.739 | 3.554 | 1.841 | 1.754 | 3.595 | 1.861 | 1.801 | 3.662 |
| 167 Rovato | 5.741 | 6.020 | 11.761 | 5.722 | 6.013 | 11.735 | 5.776 | 6.087 | 11.863 |
| 168 Rudiano | 1.487 | 1.423 | 2.910 | 1.483 | 1.428 | 2.911 | 1.480 | 1.420 | 2.900 |
| 169 Sàbbio Chiese (*) | 1.453 | 1.465 | 2.918 | 1.050 | 1.042 | 2.092 | 1.057 | 1.026 | 2.083 |
| 170 Sale Marasino | 1.307 | 1.417 | 2.724 | 1.331 | 1.438 | 2.769 | 1.329 | 1.425 | 2.754 |
| 171 Salò | 3.905 | 4.411 | 8.316 | 3.948 | 4.447 | 8.395 | 3.944 | 4.417 | 8.361 |
| 172 San Felice del Benaco | 987 | 1.005 | 1.992 | 982 | 989 | 1.971 | 969 | 977 | 1.946 |
| 173 San Gervàsio Bresciano | 1.050 | 1.081 | 2.131 | 1.029 | 1.062 | 2.091 | 999 | 1.041 | 2.040 |
| 174 San Zeno Naviglio | 1.303 | 1.263 | 2.566 | 1.320 | 1.261 | 2.581 | 1.301 | 1.244 | 2.545 |
| 175 Sarezze | 3.351 | 3.478 | 6.829 | 3.350 | 3.474 | 6.824 | 3.381 | 3.515 | 6.896 |
| 176 Savio dell'Adamello (*) | 1.190 | 1.260 | 2.450 | 1.198 | 1.263 | 2.461 | 1.201 | 1.252 | 2.453 |
| 177 Sèllero | 738 | 801 | 1.539 | 737 | 809 | 1.546 | 748 | 813 | 1.561 |
| 178 Seniga | 1.249 | 1.237 | 2.486 | 1.207 | 1.195 | 2.402 | 1.174 | 1.186 | 2.360 |
| 179 Serle | 1.493 | 1.399 | 2.892 | 1.494 | 1.416 | 2.910 | 1.497 | 1.417 | 2.914 |

BRESCIA-BRINDISI

| COMUNI | POPOLAZIONE RESIDENTE AL 31 DICEMBRE | | | | | | | | |
|------------------------------------|--------------------------------------|---------|---------|---------|---------|---------|---------|---------|---------|
| | 1955 | | | 1956 | | | 1957 | | |
| | M | F | MF | M | F | MF | M | F | MF |
| 180 Sirmione | 1.036 | 1.055 | 2.091 | 1.077 | 1.110 | 2.187 | 1.088 | 1.136 | 2.224 |
| 181 Soiano del Lago | 313 | 334 | 647 | 322 | 331 | 653 | 323 | 335 | 658 |
| 182 Sònico | 868 | 946 | 1.814 | 872 | 957 | 1.829 | 870 | 968 | 1.838 |
| 183 Sulzano | 675 | 717 | 1.392 | 667 | 713 | 1.380 | 670 | 708 | 1.378 |
| 184 Tavèrnole sul Mella (*) | 790 | 774 | 1.564 | 805 | 778 | 1.583 | 799 | 763 | 1.562 |
| 185 Temù | 608 | 717 | 1.325 | 595 | 715 | 1.310 | 600 | 728 | 1.328 |
| 186 Tignale | 656 | 698 | 1.354 | 661 | 703 | 1.364 | 651 | 697 | 1.348 |
| 187 Torbole Casàglia | 1.456 | 1.349 | 2.805 | 1.482 | 1.327 | 2.809 | 1.398 | 1.279 | 2.677 |
| 188 Toscolano Maderno | 3.016 | 3.206 | 6.222 | 3.026 | 3.212 | 6.238 | 3.055 | 3.219 | 6.274 |
| 189 Travagliato | 3.740 | 3.790 | 7.530 | 3.760 | 3.812 | 7.572 | 3.773 | 3.849 | 7.622 |
| 190 Tremòsine | 1.138 | 1.294 | 2.432 | 1.145 | 1.286 | 2.431 | 1.134 | 1.274 | 2.408 |
| 191 Trenzano | 2.067 | 2.047 | 4.114 | 2.016 | 2.009 | 4.025 | 1.957 | 1.954 | 3.911 |
| 192 Treviso Bresciano | 387 | 360 | 747 | 380 | 364 | 744 | 382 | 368 | 750 |
| 193 Urago d'Òglio | 1.334 | 1.306 | 2.640 | 1.328 | 1.281 | 2.609 | 1.328 | 1.258 | 2.586 |
| 194 Vàllo | 431 | 429 | 860 | 427 | 427 | 854 | 427 | 432 | 859 |
| 195 Valvestino | 519 | 476 | 995 | 507 | 469 | 976 | 499 | 470 | 969 |
| 196 Verolanuova | 3.525 | 3.734 | 7.259 | 3.457 | 3.689 | 7.146 | 3.340 | 3.565 | 6.905 |
| 197 Verolavècchia | 2.067 | 2.152 | 4.219 | 1.993 | 2.057 | 4.050 | 1.963 | 2.013 | 3.976 |
| 198 Vestone | 1.615 | 1.664 | 3.279 | 1.599 | 1.658 | 3.257 | 1.584 | 1.659 | 3.243 |
| 199 Vezza d'Òglio | 745 | 857 | 1.602 | 753 | 865 | 1.618 | 768 | 865 | 1.633 |
| 200 Villa Carcina | 3.368 | 3.432 | 6.800 | 3.393 | 3.455 | 6.848 | 3.454 | 3.502 | 6.956 |
| 201 Villachiara | 1.098 | 1.005 | 2.103 | 1.029 | 937 | 1.966 | 1.025 | 923 | 1.948 |
| 202 Villanuova sul Clisi | 1.784 | 1.942 | 3.726 | 1.831 | 1.982 | 3.813 | 1.872 | 2.013 | 3.885 |
| 203 Vione | 704 | 776 | 1.480 | 706 | 787 | 1.493 | 710 | 776 | 1.486 |
| 204 Visano | 1.037 | 895 | 1.932 | 945 | 819 | 1.764 | 910 | 779 | 1.689 |
| 205 Vobarno | 3.891 | 3.957 | 7.848 | 3.923 | 3.972 | 7.895 | 3.946 | 3.987 | 7.933 |
| 206 Zone | 568 | 586 | 1.154 | 557 | 572 | 1.129 | 552 | 575 | 1.127 |
| PROVINCIA | 430.299 | 443.069 | 873.368 | 431.197 | 444.158 | 875.355 | 432.016 | 445.225 | 877.241 |

PROVINCIA DI BRINDISI

| | | | | | | | | | |
|---|--------|--------|--------|--------|--------|--------|--------|--------|--------|
| 1 BRÌNDISI | 32.003 | 31.710 | 63.713 | 32.490 | 32.332 | 64.822 | 33.155 | 33.146 | 66.301 |
| 2 Carovigno | 5.308 | 5.458 | 10.766 | 5.386 | 5.545 | 10.931 | 5.442 | 5.578 | 11.020 |
| 3 Ceglie Messàpico | 11.538 | 12.185 | 23.723 | 11.600 | 12.220 | 23.820 | 11.656 | 12.265 | 23.921 |
| 4 Cellino San Marco | 2.844 | 2.820 | 5.664 | 2.888 | 2.839 | 5.727 | 2.938 | 2.903 | 5.841 |
| 5 Cisternino | 5.768 | 5.920 | 11.688 | 5.828 | 5.964 | 11.792 | 5.829 | 5.986 | 11.815 |
| 6 Èrchie | 2.900 | 3.067 | 5.967 | 2.953 | 3.137 | 6.090 | 2.995 | 3.184 | 6.179 |
| 7 Fasano | 13.086 | 14.014 | 27.100 | 13.257 | 14.226 | 27.483 | 13.462 | 14.388 | 27.850 |
| 8 Francavilla Fontana | 14.027 | 14.769 | 28.796 | 14.076 | 14.839 | 28.915 | 14.131 | 14.934 | 29.065 |
| 9 Latiano | 6.520 | 6.728 | 13.248 | 6.510 | 6.674 | 13.184 | 6.545 | 6.733 | 13.278 |
| 10 Mesagne | 11.868 | 12.659 | 24.527 | 11.987 | 12.803 | 24.790 | 12.178 | 13.010 | 25.188 |
| 11 Òria | 6.998 | 7.292 | 14.290 | 6.987 | 7.261 | 14.248 | 6.993 | 7.246 | 14.239 |
| 12 Ostuni | 15.419 | 16.287 | 31.706 | 15.410 | 16.281 | 31.691 | 15.396 | 16.295 | 31.691 |
| 13 San Dònaci | 2.835 | 2.762 | 5.597 | 2.896 | 2.840 | 5.736 | 2.899 | 2.868 | 5.767 |
| 14 San Michele Salen- tino | 2.696 | 2.777 | 5.473 | 2.693 | 2.796 | 5.489 | 2.706 | 2.798 | 5.504 |
| 15 San Pancràzio Salen- tino | 4.212 | 4.034 | 8.246 | 4.314 | 4.107 | 8.421 | 4.378 | 4.154 | 8.532 |

BRINDISI-CAGLIARI

| COMUNI | POPOLAZIONE RESIDENTE AL 31 DICEMBRE | | | | | | | | |
|------------------------------------|--------------------------------------|----------------|----------------|----------------|----------------|----------------|----------------|----------------|----------------|
| | 1955 | | | 1956 | | | 1957 | | |
| | M | F | MF | M | F | MF | M | F | MF |
| 16 San Pietro Vernòtico | 6.484 | 6.580 | 13.064 | 6.623 | 6.701 | 13.324 | 6.703 | 6.775 | 13.478 |
| 17 San Vito dei Normanni | 9.097 | 9.490 | 18.587 | 9.213 | 9.574 | 18.787 | 9.258 | 9.607 | 18.865 |
| 18 Torchiarolo | 1.983 | 1.903 | 3.886 | 1.987 | 1.936 | 3.923 | 2.032 | 1.974 | 4.006 |
| 19 Torre Santa Susanna | 4.035 | 4.048 | 8.083 | 4.094 | 4.120 | 8.214 | 4.126 | 4.158 | 8.284 |
| 20 Villa Castelli | 2.962 | 3.016 | 5.978 | 3.074 | 3.087 | 6.161 | 3.146 | 3.155 | 6.301 |
| PROVINCIA | 162.583 | 167.519 | 330.102 | 164.266 | 169.282 | 333.548 | 165.968 | 171.157 | 337.125 |

PROVINCIA DI CAGLIARI

| | | | | | | | | | |
|----------------------------------|--------|--------|---------|--------|--------|---------|--------|--------|---------|
| 1 Abbasanta | 1.124 | 1.145 | 2.269 | 1.137 | 1.162 | 2.299 | 1.205 | 1.206 | 2.411 |
| 2 Aidomaggiore | 507 | 532 | 1.039 | 508 | 541 | 1.049 | 493 | 524 | 1.017 |
| 3 Ales | 1.403 | 1.311 | 2.714 | 1.437 | 1.331 | 2.768 | 1.395 | 1.321 | 2.716 |
| 4 Allai | 401 | 394 | 795 | 409 | 394 | 803 | 399 | 395 | 794 |
| 5 Arborea | 2.135 | 1.865 | 4.000 | 2.126 | 1.889 | 4.015 | 2.092 | 1.874 | 3.966 |
| 6 Àrbus | 5.111 | 5.063 | 10.174 | 5.173 | 5.113 | 10.286 | 5.281 | 5.233 | 10.514 |
| 7 Ardau | 1.061 | 992 | 2.053 | 1.065 | 993 | 2.058 | 1.061 | 1.000 | 2.061 |
| 8 Armungia | 690 | 655 | 1.345 | 678 | 643 | 1.321 | 676 | 640 | 1.316 |
| 9 Assèmini | 4.066 | 3.861 | 7.927 | 4.229 | 4.026 | 8.255 | 4.316 | 4.115 | 8.431 |
| 10 Assolo | 388 | 349 | 737 | 399 | 360 | 759 | 404 | 365 | 769 |
| 11 Asuni | 372 | 360 | 732 | 368 | 355 | 723 | 381 | 377 | 758 |
| 12 Ballao | 791 | 884 | 1.675 | 831 | 892 | 1.723 | 832 | 910 | 1.742 |
| 13 Baràtili San Pietro | 560 | 588 | 1.148 | 564 | 598 | 1.162 | 572 | 593 | 1.165 |
| 14 Baressa | 725 | 691 | 1.416 | 729 | 699 | 1.428 | 739 | 698 | 1.437 |
| 15 Barrali | 372 | 333 | 705 | 394 | 352 | 746 | 397 | 364 | 761 |
| 16 Barùmini | 874 | 846 | 1.720 | 876 | 862 | 1.738 | 898 | 865 | 1.763 |
| 17 Bauladu | 485 | 408 | 893 | 488 | 413 | 901 | 461 | 397 | 858 |
| 18 Bidoni | 186 | 193 | 379 | 191 | 189 | 380 | 194 | 192 | 386 |
| 19 Bonàrcado | 983 | 928 | 1.911 | 1.012 | 936 | 1.948 | 1.019 | 938 | 1.957 |
| 20 Burcei | 1.384 | 1.260 | 2.644 | 1.395 | 1.279 | 2.674 | 1.426 | 1.289 | 2.715 |
| 21 Busachi | 1.375 | 1.460 | 2.835 | 1.376 | 1.472 | 2.848 | 1.367 | 1.462 | 2.829 |
| 22 Càbras | 3.398 | 3.225 | 6.623 | 3.432 | 3.274 | 6.706 | 3.484 | 3.331 | 6.815 |
| 23 CAGLIARI | 73.114 | 78.909 | 152.023 | 74.903 | 80.542 | 155.445 | 77.433 | 82.925 | 160.358 |
| 24 Calasetta | 1.335 | 1.384 | 2.719 | 1.323 | 1.382 | 2.705 | 1.349 | 1.402 | 2.751 |
| 25 Capoterra | 2.874 | 2.705 | 5.579 | 2.971 | 2.811 | 5.782 | 3.057 | 2.879 | 5.936 |
| 26 Carbònia | 23.356 | 21.866 | 45.222 | 22.958 | 21.695 | 44.653 | 23.008 | 21.774 | 44.782 |
| 27 Carloforte | 3.591 | 3.724 | 7.315 | 3.586 | 3.715 | 7.301 | 3.596 | 3.728 | 7.324 |
| 28 Collinas | 681 | 637 | 1.318 | 688 | 627 | 1.315 | 691 | 624 | 1.315 |
| 29 Decimomannu | 1.785 | 1.764 | 3.549 | 1.854 | 1.822 | 3.676 | 1.915 | 1.898 | 3.813 |
| 30 Decimoputzu | 1.343 | 1.334 | 2.677 | 1.330 | 1.327 | 2.657 | 1.390 | 1.392 | 2.782 |
| 31 Dolianova | 3.019 | 2.982 | 6.001 | 3.114 | 3.045 | 6.159 | 3.123 | 3.076 | 6.199 |
| 32 Dòmus de Maria | 746 | 693 | 1.439 | 730 | 676 | 1.406 | 692 | 630 | 1.322 |
| 33 Domusnòvas | 2.893 | 2.728 | 5.621 | 3.011 | 2.814 | 5.825 | 3.101 | 2.904 | 6.005 |
| 34 Donori | 897 | 833 | 1.730 | 912 | 845 | 1.757 | 946 | 849 | 1.795 |
| 35 Figù-Gonnosnò | 613 | 609 | 1.222 | 613 | 611 | 1.224 | 613 | 612 | 1.225 |
| 36 Fluminimaggiore | 3.178 | 3.086 | 6.264 | 3.229 | 3.137 | 6.366 | 3.243 | 3.151 | 6.394 |
| 37 Fordongianus | 929 | 834 | 1.763 | 947 | 850 | 1.797 | 972 | 867 | 1.839 |
| 38 Furtei | 952 | 876 | 1.828 | 957 | 877 | 1.834 | 953 | 873 | 1.826 |
| 39 Gèsico | 677 | 589 | 1.266 | 682 | 605 | 1.287 | 619 | 694 | 1.313 |
| 40 Gèsturi | 1.006 | 907 | 1.913 | 1.011 | 915 | 1.926 | 997 | 910 | 1.907 |

CAGLIARI

| COMUNI | POPOLAZIONE RESIDENTE AL 31 DICEMBRE | | | | | | | | |
|---------------------------------|--------------------------------------|--------|--------|--------|--------|--------|--------|--------|--------|
| | 1955 | | | 1956 | | | 1957 | | |
| | M | F | MF | M | F | MF | M | F | MF |
| 41 Ghilarza | 2.373 | 2.482 | 4.855 | 2.379 | 2.491 | 4.870 | 2.433 | 2.515 | 4.948 |
| 42 Giba | 3.617 | 3.317 | 6.934 | 3.670 | 3.400 | 7.070 | 3.713 | 3.441 | 7.154 |
| 43 Goni | 347 | 403 | 750 | 367 | 414 | 781 | 391 | 429 | 820 |
| 44 Gonnesa | 3.185 | 2.983 | 6.168 | 3.196 | 3.025 | 6.221 | 3.196 | 3.057 | 6.253 |
| 45 Gonnoscodina | 415 | 318 | 733 | 419 | 337 | 756 | 423 | 340 | 763 |
| 46 Gonnosfanàdiga | 3.829 | 3.875 | 7.704 | 3.859 | 3.901 | 7.760 | 3.899 | 3.939 | 7.838 |
| 47 Gonnostramatza | 615 | 610 | 1.225 | 630 | 611 | 1.241 | 635 | 619 | 1.254 |
| 48 Guamaggiore | 581 | 540 | 1.121 | 595 | 551 | 1.146 | 601 | 558 | 1.159 |
| 49 Guasila | 1.700 | 1.710 | 3.410 | 1.712 | 1.761 | 3.473 | 1.750 | 1.790 | 3.540 |
| 50 Gùspini | 6.531 | 6.252 | 12.783 | 6.624 | 6.384 | 13.008 | 6.646 | 6.438 | 13.084 |
| 51 Iglèsias | 14.169 | 13.838 | 28.007 | 14.426 | 14.159 | 28.585 | 14.633 | 14.415 | 29.048 |
| 52 Las Plàssas | 318 | 303 | 621 | 323 | 311 | 634 | 316 | 305 | 621 |
| 53 Lunamatrona | 1.046 | 1.001 | 2.047 | 1.038 | 1.014 | 2.052 | 1.051 | 1.012 | 2.063 |
| 54 Màndas | 1.617 | 1.547 | 3.164 | 1.649 | 1.569 | 3.218 | 1.642 | 1.587 | 3.229 |
| 55 Maracalagonis | 1.714 | 1.634 | 3.348 | 1.748 | 1.666 | 3.414 | 1.766 | 1.682 | 3.448 |
| 56 Marrùbiu | 1.977 | 1.746 | 3.723 | 2.067 | 1.835 | 3.902 | 2.116 | 1.885 | 4.001 |
| 57 Masùllas | 1.075 | 1.063 | 2.138 | 1.067 | 1.065 | 2.132 | 1.084 | 1.092 | 2.176 |
| 58 Milis | 789 | 861 | 1.650 | 800 | 872 | 1.672 | 833 | 903 | 1.736 |
| 59 Mogorella | 355 | 339 | 694 | 348 | 340 | 688 | 348 | 342 | 690 |
| 60 Mògoro | 2.614 | 2.484 | 5.098 | 2.630 | 2.515 | 5.145 | 2.630 | 2.536 | 5.166 |
| 61 Monastir | 1.418 | 1.324 | 2.742 | 1.445 | 1.356 | 2.801 | 1.474 | 1.387 | 2.861 |
| 62 Morgongiori | 795 | 718 | 1.513 | 783 | 709 | 1.492 | 771 | 710 | 1.481 |
| 63 Muravera | 2.451 | 1.956 | 4.407 | 2.587 | 2.167 | 4.754 | 2.645 | 2.265 | 4.910 |
| 64 Musei | 720 | 644 | 1.364 | 737 | 659 | 1.396 | 746 | 673 | 1.419 |
| 65 Narbolia | 796 | 801 | 1.597 | 801 | 799 | 1.600 | 809 | 781 | 1.590 |
| 66 Narcao | 2.575 | 2.363 | 4.938 | 2.597 | 2.391 | 4.988 | 2.651 | 2.456 | 5.107 |
| 67 Neoneli | 581 | 600 | 1.181 | 574 | 609 | 1.183 | 587 | 617 | 1.204 |
| 68 Norbello | 576 | 586 | 1.162 | 597 | 594 | 1.191 | 585 | 594 | 1.179 |
| 69 Nughedu Santa Vittòria | 458 | 475 | 933 | 471 | 482 | 953 | 473 | 494 | 967 |
| 70 Nurachi | 717 | 674 | 1.391 | 726 | 684 | 1.410 | 724 | 692 | 1.416 |
| 71 Nuràminis | 1.578 | 1.518 | 3.096 | 1.574 | 1.532 | 3.106 | 1.585 | 1.567 | 3.152 |
| 72 Nureci | 346 | 376 | 722 | 343 | 375 | 718 | 341 | 377 | 718 |
| 73 Ollastra Simàxis | 661 | 655 | 1.316 | 668 | 659 | 1.327 | 686 | 686 | 1.372 |
| 74 Oristano (*) | 10.318 | 10.604 | 20.922 | 10.641 | 10.874 | 21.515 | 10.226 | 10.455 | 20.681 |
| 75 Ortacesus | 534 | 464 | 998 | 531 | 474 | 1.005 | 547 | 486 | 1.033 |
| 76 Pabillònis | 1.468 | 1.313 | 2.781 | 1.475 | 1.338 | 2.813 | 1.516 | 1.368 | 2.884 |
| 77 Pàlmas Arborea (*) | — | — | — | — | — | — | 418 | 387 | 805 |
| 78 Pau | 385 | 338 | 723 | 372 | 327 | 699 | 361 | 328 | 689 |
| 79 Pauli Arbarei | 461 | 363 | 824 | 463 | 357 | 820 | 470 | 369 | 839 |
| 80 Paulilàtino | 1.681 | 1.582 | 3.263 | 1.656 | 1.568 | 3.224 | 1.646 | 1.552 | 3.198 |
| 81 Pimentel | 603 | 603 | 1.206 | 609 | 599 | 1.208 | 604 | 611 | 1.215 |
| 82 Portoscuso | 1.621 | 1.540 | 3.161 | 1.665 | 1.611 | 3.276 | 1.708 | 1.642 | 3.350 |
| 83 Pula | 1.490 | 1.512 | 3.002 | 1.581 | 1.626 | 3.207 | 1.620 | 1.635 | 3.255 |
| 84 Quartu Sant'Elena | 10.111 | 10.157 | 20.268 | 10.438 | 10.470 | 20.908 | 10.744 | 10.758 | 21.502 |
| 85 Riola Sardo | 1.040 | 931 | 1.971 | 1.038 | 935 | 1.973 | 1.048 | 943 | 1.991 |
| 86 Ruinas | 779 | 775 | 1.554 | 773 | 770 | 1.543 | 769 | 769 | 1.538 |
| 87 Samassi | 2.332 | 2.255 | 4.587 | 2.336 | 2.267 | 4.603 | 2.336 | 2.273 | 4.609 |
| 88 Samatzai | 936 | 894 | 1.830 | 937 | 902 | 1.839 | 932 | 896 | 1.828 |
| 89 Samugheo | 2.020 | 1.971 | 3.991 | 2.014 | 1.972 | 3.986 | 2.037 | 1.994 | 4.031 |
| 90 San Basilio | 727 | 698 | 1.425 | 738 | 707 | 1.445 | 738 | 719 | 1.457 |

CAGLIARI

| COMUNI | POPOLAZIONE RESIDENTE AL 31 DICEMBRE | | | | | | | | |
|------------------------------------|--------------------------------------|-------|--------|-------|-------|--------|-------|-------|--------|
| | 1955 | | | 1956 | | | 1957 | | |
| | M | F | MF | M | F | MF | M | F | MF |
| 91 San Gavino Monreale | 4.102 | 4.004 | 8.106 | 4.172 | 4.074 | 8.246 | 4.233 | 4.148 | 8.381 |
| 92 San Giovanni Suergiu | 2.613 | 2.388 | 5.001 | 2.780 | 2.524 | 5.304 | 2.892 | 2.628 | 5.520 |
| 93 Sanluri | 4.128 | 3.954 | 8.082 | 4.132 | 3.939 | 8.071 | 4.150 | 3.941 | 8.091 |
| 94 San Nicolò d'Arcidano | 1.216 | 1.143 | 2.359 | 1.236 | 1.143 | 2.379 | 1.233 | 1.133 | 2.366 |
| 95 San Nicolò Gerrei | 779 | 689 | 1.468 | 786 | 694 | 1.480 | 787 | 709 | 1.496 |
| 96 San Sperate | 2.003 | 1.894 | 3.897 | 2.043 | 1.955 | 3.998 | 2.063 | 1.985 | 4.048 |
| 97 Santadi | 3.989 | 3.703 | 7.692 | 4.003 | 3.740 | 7.743 | 3.981 | 3.720 | 7.701 |
| 98 Santa Giusta | 1.143 | 1.077 | 2.220 | 1.186 | 1.113 | 2.299 | 1.189 | 1.123 | 2.312 |
| 99 Sant'Andrea Frius | 919 | 852 | 1.771 | 933 | 869 | 1.802 | 944 | 877 | 1.821 |
| 100 Sant'Antioco | 5.353 | 5.202 | 10.555 | 5.455 | 5.263 | 10.718 | 5.529 | 5.360 | 10.889 |
| 101 Sant'Antonio Ruinas | 382 | 346 | 728 | 396 | 360 | 756 | 395 | 368 | 763 |
| 102 Santu Lussurgiu | 1.985 | 2.033 | 4.018 | 1.968 | 2.029 | 3.997 | 1.964 | 2.035 | 3.999 |
| 103 San Vero Milis | 1.183 | 1.221 | 2.404 | 1.196 | 1.225 | 2.421 | 1.215 | 1.249 | 2.464 |
| 104 San Vito | 2.491 | 2.603 | 5.094 | 2.465 | 2.562 | 5.027 | 2.496 | 2.583 | 5.079 |
| 105 Sàrdara | 2.107 | 2.131 | 4.238 | 2.104 | 2.164 | 4.268 | 2.153 | 2.180 | 4.333 |
| 106 Sarroch | 1.257 | 1.246 | 2.503 | 1.279 | 1.294 | 2.573 | 1.331 | 1.350 | 2.681 |
| 107 Sèdilo | 1.683 | 1.603 | 3.286 | 1.677 | 1.611 | 3.288 | 1.655 | 1.589 | 3.244 |
| 108 Segariu | 736 | 695 | 1.431 | 733 | 701 | 1.434 | 735 | 704 | 1.439 |
| 109 Selàrgius | 3.885 | 3.909 | 7.794 | 4.038 | 4.054 | 8.092 | 4.171 | 4.165 | 8.336 |
| 110 Sèlegas | 914 | 954 | 1.868 | 930 | 966 | 1.896 | 944 | 973 | 1.917 |
| 111 Sèneghe | 1.297 | 1.333 | 2.630 | 1.299 | 1.333 | 2.632 | 1.313 | 1.331 | 2.644 |
| 112 Sènis | 516 | 478 | 994 | 524 | 474 | 998 | 522 | 462 | 984 |
| 113 Senorbì | 1.964 | 1.857 | 3.821 | 2.000 | 1.868 | 3.868 | 2.018 | 1.880 | 3.898 |
| 114 Serriana | 843 | 858 | 1.701 | 847 | 850 | 1.697 | 850 | 859 | 1.709 |
| 115 Serramanna | 3.679 | 3.562 | 7.241 | 3.754 | 3.636 | 7.390 | 3.785 | 3.666 | 7.451 |
| 116 Serrenti | 2.435 | 2.235 | 4.670 | 2.487 | 2.264 | 4.751 | 2.529 | 2.299 | 4.828 |
| 117 Sestu | 3.105 | 3.010 | 6.115 | 3.183 | 3.108 | 6.291 | 3.291 | 3.177 | 6.468 |
| 118 Sèttimo San Pietro | 1.476 | 1.475 | 2.951 | 1.510 | 1.508 | 3.018 | 1.553 | 1.541 | 3.094 |
| 119 Siamaggiore | 427 | 382 | 809 | 437 | 396 | 833 | 492 | 451 | 943 |
| 120 Siamanna-Siapiccia | 759 | 705 | 1.464 | 788 | 728 | 1.516 | 825 | 765 | 1.590 |
| 121 Siddi | 548 | 537 | 1.085 | 567 | 543 | 1.110 | 572 | 540 | 1.112 |
| 122 Sillqua | 2.161 | 2.013 | 4.174 | 2.206 | 2.059 | 4.265 | 2.212 | 2.089 | 4.301 |
| 123 Silius | 667 | 565 | 1.232 | 667 | 587 | 1.254 | 690 | 612 | 1.302 |
| 124 Simala | 406 | 368 | 774 | 407 | 370 | 777 | 401 | 362 | 763 |
| 125 Simàxis | 1.023 | 932 | 1.955 | 1.035 | 946 | 1.981 | 1.073 | 975 | 2.048 |
| 126 Sini | 542 | 494 | 1.036 | 538 | 493 | 1.031 | 543 | 492 | 1.035 |
| 127 Sinnai | 3.534 | 3.587 | 7.121 | 3.632 | 3.658 | 7.290 | 3.660 | 3.699 | 7.359 |
| 128 Sihrgus Donigala | 1.604 | 1.436 | 3.040 | 1.628 | 1.461 | 3.089 | 1.647 | 1.484 | 3.131 |
| 129 Solarussa | 1.221 | 1.338 | 2.559 | 1.207 | 1.384 | 2.591 | 1.228 | 1.409 | 2.637 |
| 130 Solèminis | 416 | 386 | 802 | 419 | 397 | 816 | 415 | 396 | 811 |
| 131 Sorradile | 555 | 580 | 1.135 | 559 | 581 | 1.140 | 575 | 577 | 1.152 |
| 132 Suelli | 639 | 626 | 1.265 | 644 | 625 | 1.269 | 644 | 626 | 1.270 |
| 133 Terralba | 4.530 | 4.250 | 8.780 | 4.555 | 4.279 | 8.834 | 4.590 | 4.316 | 8.906 |
| 134 Teulada | 2.942 | 2.850 | 5.792 | 2.985 | 2.886 | 5.871 | 3.029 | 2.935 | 5.964 |
| 135 Tramatzà | 564 | 498 | 1.062 | 572 | 496 | 1.068 | 585 | 493 | 1.078 |
| 136 Tratalias | 836 | 777 | 1.613 | 817 | 757 | 1.574 | 807 | 745 | 1.552 |
| 137 Tuili | 1.422 | 1.359 | 2.781 | 1.425 | 1.361 | 2.786 | 1.427 | 1.349 | 2.776 |
| 138 Turri | 393 | 350 | 743 | 394 | 352 | 746 | 394 | 351 | 745 |
| 139 Ulà Tirso | 637 | 632 | 1.269 | 636 | 638 | 1.274 | 634 | 640 | 1.274 |
| 140 Uras | 1.910 | 1.830 | 3.740 | 1.916 | 1.817 | 3.733 | 1.907 | 1.799 | 3.706 |

CAGLIARI-CALTANISSETTA

| COMUNI | POPOLAZIONE RESIDENTE AL 31 DICEMBRE | | | | | | | | |
|-----------------------------------|--------------------------------------|---------|---------|---------|---------|---------|---------|---------|---------|
| | 1955 | | | 1956 | | | 1957 | | |
| | M | F | MF | M | F | MF | M | F | MF |
| 141 Usellus | 998 | 961 | 1.959 | 992 | 964 | 1.956 | 1.000 | 973 | 1.973 |
| 142 Ussana | 1.226 | 1.157 | 2.383 | 1.240 | 1.174 | 2.414 | 1.257 | 1.177 | 2.434 |
| 143 Ussaramanna | 482 | 470 | 952 | 480 | 469 | 949 | 492 | 473 | 965 |
| 144 Uta | 1.912 | 1.773 | 3.685 | 1.976 | 1.805 | 3.781 | 2.048 | 1.844 | 3.892 |
| 145 Vallermosa | 1.081 | 1.097 | 2.178 | 1.107 | 1.091 | 2.198 | 1.128 | 1.109 | 2.237 |
| 146 Villacidro | 5.459 | 5.215 | 10.674 | 5.543 | 5.325 | 10.868 | 5.641 | 5.405 | 11.046 |
| 147 Villamar | 1.745 | 1.658 | 3.403 | 1.757 | 1.662 | 3.419 | 1.766 | 1.686 | 3.452 |
| 148 Villamassargia | 1.624 | 1.527 | 3.151 | 1.645 | 1.569 | 3.214 | 1.667 | 1.610 | 3.277 |
| 149 Villanovaforru | 498 | 470 | 968 | 509 | 476 | 985 | 510 | 474 | 984 |
| 150 Villanovafranca | 1.144 | 1.034 | 2.178 | 1.155 | 1.044 | 2.199 | 1.149 | 1.033 | 2.182 |
| 151 Villanova Truschedu | 228 | 221 | 449 | 247 | 238 | 485 | 233 | 228 | 461 |
| 152 Villaputzu | 2.221 | 2.235 | 4.456 | 2.238 | 2.243 | 4.481 | 2.277 | 2.293 | 4.570 |
| 153 Villasalto | 1.407 | 1.319 | 2.726 | 1.392 | 1.323 | 2.715 | 1.406 | 1.304 | 2.710 |
| 154 Villa San Pietro | 348 | 295 | 643 | 360 | 312 | 672 | 376 | 335 | 711 |
| 155 Villasimius | 1.082 | 1.106 | 2.188 | 1.074 | 1.103 | 2.177 | 1.084 | 1.086 | 2.170 |
| 156 Villasor | 2.623 | 2.547 | 5.170 | 2.656 | 2.581 | 5.237 | 2.687 | 2.578 | 5.265 |
| 157 Villaspesciosa | 591 | 551 | 1.142 | 591 | 557 | 1.148 | 590 | 573 | 1.163 |
| 158 Villaurbana | 1.104 | 1.098 | 2.202 | 1.118 | 1.114 | 2.232 | 1.140 | 1.146 | 2.286 |
| 159 Villa Verde | 376 | 348 | 724 | 372 | 355 | 727 | 378 | 357 | 735 |
| 160 Zeddiani | 556 | 534 | 1.090 | 560 | 532 | 1.092 | 558 | 533 | 1.091 |
| 161 Zerfaliu | 566 | 524 | 1.090 | 568 | 535 | 1.103 | 567 | 551 | 1.118 |
| PROVINCIA | 363.615 | 358.889 | 722.504 | 369.083 | 364.710 | 733.793 | 374.918 | 370.554 | 745.472 |

PROVINCIA DI CALTANISSETTA

| | | | | | | | | | |
|---|---------|---------|---------|---------|---------|---------|---------|---------|---------|
| 1 Acquaviva Platani | 1.866 | 1.778 | 3.644 | 1.889 | 1.786 | 3.675 | 1.890 | 1.785 | 3.675 |
| 2 Bompensiere | 703 | 655 | 1.358 | 710 | 672 | 1.382 | 714 | 687 | 1.401 |
| 3 Butera | 5.469 | 5.270 | 10.739 | 5.387 | 5.217 | 10.604 | 5.376 | 5.220 | 10.596 |
| 4 CALTANISSETTA | 30.127 | 31.082 | 61.209 | 30.239 | 31.211 | 61.450 | 30.259 | 31.353 | 61.612 |
| 5 Campofranco | 2.332 | 2.443 | 4.775 | 2.376 | 2.508 | 4.884 | 2.400 | 2.523 | 4.923 |
| 6 Dèlia | 4.004 | 3.883 | 7.887 | 4.131 | 3.943 | 8.074 | 4.170 | 3.969 | 8.139 |
| 7 Gela | 25.203 | 23.287 | 48.490 | 25.598 | 23.572 | 49.170 | 26.134 | 24.120 | 50.254 |
| 8 Marianòpoli | 2.472 | 2.329 | 4.801 | 2.462 | 2.334 | 4.796 | 2.487 | 2.376 | 4.863 |
| 9 Mazzarino | 9.529 | 9.711 | 19.240 | 9.449 | 9.654 | 19.103 | 9.473 | 9.675 | 19.148 |
| 10 Milena | 2.748 | 2.629 | 5.377 | 2.767 | 2.639 | 5.406 | 2.761 | 2.626 | 5.387 |
| 11 Montedoro | 1.875 | 2.010 | 3.885 | 1.875 | 1.970 | 3.845 | 1.809 | 1.892 | 3.701 |
| 12 Mussomeli | 7.945 | 8.101 | 16.046 | 8.000 | 8.129 | 16.129 | 7.979 | 8.178 | 16.157 |
| 13 Niscemi | 12.558 | 12.233 | 24.791 | 12.638 | 12.330 | 24.968 | 12.775 | 12.394 | 25.169 |
| 14 Resuttano | 2.674 | 2.654 | 5.328 | 2.662 | 2.660 | 5.322 | 2.675 | 2.646 | 5.321 |
| 15 Riesi | 10.385 | 10.336 | 20.721 | 10.370 | 10.271 | 20.641 | 10.261 | 10.243 | 20.504 |
| 16 San Cataldo | 12.063 | 12.279 | 24.342 | 12.280 | 12.560 | 24.840 | 12.228 | 12.551 | 24.779 |
| 17 Santa Caterina Villar- mosa | 5.372 | 5.495 | 10.867 | 5.351 | 5.472 | 10.823 | 5.345 | 5.460 | 10.805 |
| 18 Serradifalco | 4.675 | 4.674 | 9.349 | 4.682 | 4.697 | 9.379 | 4.605 | 4.775 | 9.380 |
| 19 Sommatino | 6.183 | 6.042 | 12.225 | 6.183 | 6.074 | 12.257 | 6.082 | 6.002 | 12.084 |
| 20 Sutera | 2.433 | 2.478 | 4.911 | 2.457 | 2.496 | 4.953 | 2.450 | 2.500 | 4.950 |
| 21 Vallelunga Pratameno | 3.450 | 3.605 | 7.055 | 3.456 | 3.633 | 7.089 | 3.381 | 3.553 | 6.934 |
| 22 Villalba | 2.361 | 2.354 | 4.715 | 2.286 | 2.312 | 4.598 | 2.227 | 2.271 | 4.498 |
| PROVINCIA | 156.427 | 155.328 | 311.755 | 157.248 | 156.140 | 313.388 | 157.481 | 156.799 | 314.280 |

CAMPOBASSO

| COMUNI | POPOLAZIONE RESIDENTE AL 31 DICEMBRE | | | | | | | | |
|-----------------------------|--------------------------------------|--------|--------|--------|--------|--------|--------|--------|--------|
| | 1955 | | | 1956 | | | 1957 | | |
| | M | F | MF | M | F | MF | M | F | MF |
| PROVINCIA DI CAMPOBASSO | | | | | | | | | |
| 1 Acquaviva Collecroce . | 930 | 1.017 | 1.947 | 909 | 1.002 | 1.911 | 903 | 995 | 1.898 |
| 2 Acquaviva d'Isèrnia . | 381 | 393 | 774 | 377 | 394 | 771 | 381 | 395 | 776 |
| 3 Agnone | 4.782 | 5.139 | 9.921 | 4.698 | 5.047 | 9.745 | 4.452 | 4.827 | 9.279 |
| 4 Bagnoli del Trigno . . | 1.464 | 1.810 | 3.274 | 1.467 | 1.781 | 3.248 | 1.408 | 1.706 | 3.114 |
| 5 Baranello | 2.225 | 2.160 | 4.385 | 2.239 | 2.143 | 4.382 | 2.230 | 2.139 | 4.369 |
| 6 Belmonte del Sànnio . | 765 | 802 | 1.567 | 759 | 785 | 1.544 | 758 | 800 | 1.558 |
| 7 Boiano | 4.273 | 4.458 | 8.731 | 4.086 | 4.385 | 8.471 | 4.123 | 4.400 | 8.523 |
| 8 Bonefro | 2.472 | 2.415 | 4.887 | 2.456 | 2.384 | 4.840 | 2.430 | 2.344 | 4.774 |
| 9 Busso | 1.289 | 1.350 | 2.639 | 1.289 | 1.359 | 2.648 | 1.295 | 1.349 | 2.644 |
| 10 CAMPOBASSO | 14.743 | 15.823 | 30.566 | 14.944 | 15.965 | 30.909 | 15.203 | 16.195 | 31.398 |
| 11 Campochiaro | 563 | 662 | 1.225 | 539 | 645 | 1.184 | 521 | 629 | 1.150 |
| 12 Campodipietra | 1.027 | 1.086 | 2.113 | 949 | 1.022 | 1.971 | 977 | 1.053 | 2.030 |
| 13 Campolieto | 1.179 | 1.184 | 2.363 | 1.184 | 1.181 | 2.365 | 1.182 | 1.173 | 2.355 |
| 14 Campomarino | 1.691 | 1.593 | 3.284 | 1.820 | 1.695 | 3.515 | 1.857 | 1.743 | 3.600 |
| 15 Cantalupo nel Sànnio. | 841 | 1.130 | 1.971 | 804 | 1.099 | 1.903 | 825 | 1.094 | 1.919 |
| 16 Capracotta | 1.746 | 1.757 | 3.503 | 1.744 | 1.751 | 3.495 | 1.734 | 1.776 | 3.510 |
| 17 Carovilli | 1.202 | 1.275 | 2.477 | 1.210 | 1.288 | 2.498 | 1.207 | 1.308 | 2.515 |
| 18 Carpinone | 1.033 | 1.079 | 2.112 | 1.012 | 1.055 | 2.067 | 1.002 | 1.036 | 2.038 |
| 19 Casacalenda | 3.286 | 3.424 | 6.710 | 2.964 | 3.125 | 6.089 | 2.796 | 2.946 | 5.742 |
| 20 Casalciprano | 700 | 721 | 1.421 | 700 | 721 | 1.421 | 674 | 709 | 1.383 |
| 21 Castelbottaccio | 675 | 696 | 1.371 | 657 | 680 | 1.337 | 655 | 678 | 1.333 |
| 22 Castel del Giudice . . | 449 | 477 | 926 | 431 | 469 | 900 | 417 | 459 | 876 |
| 23 Castellino del Biferno | 864 | 918 | 1.782 | 844 | 893 | 1.737 | 830 | 876 | 1.706 |
| 24 Castelmauro | 2.495 | 2.569 | 5.064 | 2.476 | 2.556 | 5.032 | 2.423 | 2.524 | 4.947 |
| 25 Castelpetroso | 1.353 | 1.436 | 2.789 | 1.366 | 1.428 | 2.794 | 1.380 | 1.438 | 2.818 |
| 26 Castelpizzuto | 157 | 175 | 332 | 160 | 171 | 331 | 168 | 171 | 339 |
| 27 Castel San Vincenzo . | 538 | 553 | 1.091 | 580 | 586 | 1.166 | 650 | 628 | 1.278 |
| 28 Castelverrino | 235 | 255 | 490 | 233 | 249 | 482 | 215 | 231 | 446 |
| 29 Castropignano | 1.380 | 1.515 | 2.895 | 1.388 | 1.515 | 2.903 | 1.380 | 1.511 | 2.891 |
| 30 Cerce maggio | 2.868 | 3.203 | 6.071 | 2.873 | 3.199 | 6.072 | 2.820 | 3.127 | 5.947 |
| 31 Cercepiccola | 661 | 691 | 1.352 | 661 | 698 | 1.359 | 656 | 698 | 1.354 |
| 32 Cerro al Volturno . . . | 1.183 | 1.283 | 2.466 | 1.170 | 1.261 | 2.431 | 1.116 | 1.217 | 2.333 |
| 33 Chiàuci | 398 | 382 | 780 | 385 | 378 | 763 | 387 | 387 | 774 |
| 34 Civitacampomarano . . | 780 | 863 | 1.643 | 755 | 820 | 1.575 | 777 | 841 | 1.618 |
| 35 Civitanova del Sànnio | 948 | 1.092 | 2.040 | 931 | 1.057 | 1.988 | 906 | 1.033 | 1.939 |
| 36 Colle d'Anchise | 1.022 | 1.085 | 2.107 | 1.018 | 1.071 | 2.089 | 1.018 | 1.076 | 2.094 |
| 37 Colletorto | 2.195 | 2.233 | 4.428 | 2.213 | 2.237 | 4.450 | 2.203 | 2.240 | 4.443 |
| 38 Colli a Volturno | 1.019 | 987 | 2.006 | 1.005 | 976 | 1.981 | 1.001 | 967 | 1.968 |
| 39 Conca Casale | 283 | 276 | 559 | 285 | 271 | 556 | 285 | 270 | 555 |
| 40 Durònia | 912 | 1.113 | 2.025 | 869 | 1.061 | 1.930 | 844 | 1.018 | 1.862 |
| 41 Ferrazzano | 1.058 | 1.104 | 2.162 | 1.033 | 1.156 | 2.189 | 1.047 | 1.161 | 2.208 |
| 42 Filignano | 785 | 884 | 1.669 | 783 | 877 | 1.660 | 801 | 887 | 1.688 |
| 43 Forlì del Sànnio | 789 | 916 | 1.705 | 790 | 904 | 1.694 | 781 | 902 | 1.683 |
| 44 Fornelli | 956 | 992 | 1.948 | 965 | 1.002 | 1.967 | 969 | 1.011 | 1.980 |
| 45 Fossalto | 1.533 | 1.653 | 3.186 | 1.527 | 1.646 | 3.173 | 1.522 | 1.643 | 3.165 |
| 46 Frosolone | 2.588 | 2.766 | 5.354 | 2.486 | 2.703 | 5.189 | 2.462 | 2.672 | 5.134 |
| 47 Gambatesa | 1.500 | 1.518 | 3.018 | 1.502 | 1.507 | 3.009 | 1.496 | 1.503 | 2.999 |
| 48 Gildone | 1.415 | 1.439 | 2.854 | 1.414 | 1.436 | 2.850 | 1.417 | 1.419 | 2.836 |

CAMPOBASSO

| COMUNI | POPOLAZIONE RESIDENTE AL 31 DICEMBRE | | | | | | | | |
|---|--------------------------------------|-------|--------|-------|-------|--------|-------|-------|--------|
| | 1955 | | | 1956 | | | 1957 | | |
| | M | F | MF | M | F | MF | M | F | MF |
| 49 Guardialfiera | 1.124 | 1.260 | 2.384 | 1.123 | 1.253 | 2.376 | 1.116 | 1.239 | 2.355 |
| 50 Guardiàrègia | 1.237 | 1.351 | 2.588 | 1.246 | 1.353 | 2.599 | 1.247 | 1.327 | 2.574 |
| 51 Guglionesi | 3.772 | 3.869 | 7.641 | 3.740 | 3.821 | 7.561 | 3.743 | 3.817 | 7.560 |
| 52 Isèrnia | 6.000 | 6.137 | 12.137 | 6.118 | 6.248 | 12.366 | 6.240 | 6.370 | 12.610 |
| 53 Jelsi | 1.832 | 1.868 | 3.700 | 1.848 | 1.880 | 3.728 | 1.859 | 1.888 | 3.747 |
| 54 Larino | 4.424 | 4.354 | 8.778 | 4.389 | 4.314 | 8.703 | 4.341 | 4.284 | 8.625 |
| 55 Limosano | 1.242 | 1.408 | 2.650 | 1.189 | 1.351 | 2.540 | 1.146 | 1.318 | 2.464 |
| 56 Longano | 752 | 720 | 1.472 | 734 | 704 | 1.438 | 730 | 684 | 1.414 |
| 57 Lucito | 934 | 997 | 1.931 | 940 | 997 | 1.937 | 941 | 995 | 1.936 |
| 58 Lupara | 907 | 947 | 1.854 | 915 | 954 | 1.869 | 905 | 939 | 1.844 |
| 59 Màcchia d'Isèrnia . . . | 459 | 457 | 916 | 457 | 450 | 907 | 468 | 457 | 925 |
| 60 Macchiagòdena | 2.078 | 2.167 | 4.245 | 2.092 | 2.173 | 4.265 | 2.101 | 2.179 | 4.280 |
| 61 Màcchia Valfortore . . | 977 | 967 | 1.944 | 981 | 981 | 1.962 | 956 | 957 | 1.913 |
| 62 Mafalda | 1.242 | 1.249 | 2.491 | 1.205 | 1.233 | 2.438 | 1.155 | 1.189 | 2.344 |
| 63 Matrice | 817 | 831 | 1.648 | 795 | 817 | 1.612 | 778 | 803 | 1.581 |
| 64 Mirabello Sannitico . . | 1.307 | 1.368 | 2.675 | 1.293 | 1.351 | 2.644 | 1.290 | 1.363 | 2.653 |
| 65 Miranda | 662 | 714 | 1.376 | 655 | 697 | 1.352 | 656 | 694 | 1.350 |
| 66 Molise | 257 | 252 | 509 | 222 | 228 | 450 | 221 | 227 | 448 |
| 67 Monacilioni | 899 | 920 | 1.819 | 928 | 950 | 1.878 | 913 | 933 | 1.846 |
| 68 Montagano | 1.282 | 1.437 | 2.719 | 1.293 | 1.416 | 2.709 | 1.247 | 1.386 | 2.633 |
| 69 Montàquila | 1.197 | 1.172 | 2.369 | 1.206 | 1.168 | 2.374 | 1.212 | 1.176 | 2.388 |
| 70 Montecilfone | 1.926 | 1.939 | 3.865 | 1.919 | 1.927 | 3.846 | 1.890 | 1.872 | 3.762 |
| 71 Montefalcone nel Sànnio | 1.677 | 1.709 | 3.386 | 1.694 | 1.726 | 3.420 | 1.679 | 1.715 | 3.394 |
| 72 Montelongo | 719 | 819 | 1.538 | 714 | 814 | 1.528 | 715 | 823 | 1.538 |
| 73 Montemitro | 441 | 491 | 932 | 449 | 493 | 942 | 443 | 479 | 922 |
| 74 Montenero di Bisàccia | 4.118 | 4.070 | 8.188 | 4.157 | 4.086 | 8.243 | 4.166 | 4.086 | 8.252 |
| 75 Montenero Val Coe- chiara | 604 | 663 | 1.267 | 606 | 664 | 1.270 | 617 | 663 | 1.280 |
| 76 Monteroduni | 1.283 | 1.314 | 2.597 | 1.280 | 1.321 | 2.601 | 1.297 | 1.330 | 2.627 |
| 77 Montòrio nei Frentani | 1.061 | 1.088 | 2.149 | 937 | 1.021 | 1.958 | 896 | 968 | 1.864 |
| 78 Morrone del Sànnio . . | 1.347 | 1.403 | 2.750 | 1.351 | 1.405 | 2.756 | 1.094 | 1.236 | 2.330 |
| 79 Oratino | 755 | 848 | 1.603 | 740 | 836 | 1.576 | 753 | 827 | 1.580 |
| 80 Palata | 1.917 | 1.929 | 3.846 | 1.897 | 1.879 | 3.776 | 1.878 | 1.859 | 3.737 |
| 81 Pesche | 341 | 380 | 721 | 346 | 384 | 730 | 328 | 364 | 692 |
| 82 Pescolanciano | 841 | 929 | 1.770 | 839 | 921 | 1.760 | 842 | 914 | 1.756 |
| 83 Pescopennataro | 426 | 431 | 857 | 438 | 445 | 883 | 437 | 444 | 881 |
| 84 Petacciato | 1.648 | 1.554 | 3.202 | 1.576 | 1.513 | 3.089 | 1.561 | 1.491 | 3.052 |
| 85 Petrella Tifernina . . . | 1.332 | 1.565 | 2.897 | 1.335 | 1.583 | 2.918 | 1.354 | 1.587 | 2.941 |
| 86 Pettoranello del Molise | 462 | 468 | 930 | 463 | 470 | 933 | 470 | 475 | 945 |
| 87 Pietrabbondante | 1.222 | 1.244 | 2.466 | 1.204 | 1.239 | 2.443 | 1.210 | 1.213 | 2.423 |
| 88 Pietracatella | 1.706 | 1.695 | 3.401 | 1.717 | 1.692 | 3.409 | 1.700 | 1.680 | 3.380 |
| 89 Pietracupa | 449 | 529 | 978 | 438 | 519 | 957 | 444 | 524 | 968 |
| 90 Pizzone | 550 | 577 | 1.127 | 558 | 571 | 1.129 | 551 | 576 | 1.127 |
| 91 Poggio Sannita | 1.257 | 1.269 | 2.526 | 1.239 | 1.270 | 2.509 | 1.219 | 1.245 | 2.464 |
| 92 Portocannone | 1.481 | 1.464 | 2.945 | 1.471 | 1.438 | 2.909 | 1.433 | 1.387 | 2.820 |
| 93 Pozzilli | 1.003 | 1.053 | 2.056 | 992 | 1.046 | 2.038 | 994 | 1.059 | 2.053 |
| 94 Provvidenti | 308 | 330 | 638 | 310 | 329 | 639 | 313 | 334 | 647 |
| 95 Riccia | 4.155 | 4.348 | 8.503 | 4.107 | 4.277 | 8.384 | 4.092 | 4.260 | 8.352 |
| 96 Rionero Sannitico . . . | 1.066 | 1.193 | 2.259 | 1.062 | 1.165 | 2.227 | 1.053 | 1.121 | 2.174 |

CAMPOBASSO-CASERTA

| COMUNI | POPOLAZIONE RESIDENTE AL 31 DICEMBRE | | | | | | | | |
|--|--------------------------------------|---------|---------|---------|---------|---------|---------|---------|---------|
| | 1955 | | | 1956 | | | 1957 | | |
| | M | F | MF | M | F | MF | M | F | MF |
| 97 Ripabottoni | 1.196 | 1.274 | 2.470 | 1.153 | 1.250 | 2.403 | 1.002 | 1.160 | 2.162 |
| 98 Ripalimosano | 1.405 | 1.562 | 2.967 | 1.424 | 1.589 | 3.013 | 1.438 | 1.591 | 3.029 |
| 99 Roccamandolfi | 1.017 | 1.092 | 2.109 | 984 | 1.077 | 2.061 | 973 | 1.056 | 2.029 |
| 100 Roccasicura | 527 | 636 | 1.163 | 522 | 636 | 1.158 | 528 | 628 | 1.156 |
| 101 Roccavivara | 821 | 856 | 1.677 | 807 | 845 | 1.652 | 815 | 839 | 1.654 |
| 102 Rocchetta a Volturno | 832 | 859 | 1.691 | 838 | 856 | 1.694 | 836 | 861 | 1.697 |
| 103 Rotello | 1.345 | 1.417 | 2.762 | 1.310 | 1.391 | 2.701 | 1.299 | 1.384 | 2.683 |
| 104 Salcito | 869 | 943 | 1.812 | 863 | 938 | 1.801 | 852 | 917 | 1.769 |
| 105 San Biase | 514 | 526 | 1.040 | 517 | 526 | 1.043 | 511 | 520 | 1.031 |
| 106 San Felice del Molise | 868 | 874 | 1.742 | 819 | 821 | 1.640 | 806 | 808 | 1.614 |
| 107 San Giacomo degli Schiavoni | 630 | 611 | 1.241 | 618 | 606 | 1.224 | 622 | 616 | 1.238 |
| 108 San Giovanni in Galdo | 1.105 | 1.072 | 2.177 | 1.105 | 1.073 | 2.178 | 1.109 | 1.050 | 2.159 |
| 109 San Giuliano del Sannio | 831 | 1.016 | 1.847 | 833 | 1.007 | 1.840 | 818 | 983 | 1.801 |
| 110 San Giuliano di Puglia | 952 | 986 | 1.938 | 950 | 989 | 1.939 | 944 | 992 | 1.936 |
| 111 San Martino in Pensilis | 3.084 | 3.152 | 6.236 | 3.015 | 3.099 | 6.114 | 2.895 | 2.969 | 5.864 |
| 112 San Massimo | 470 | 500 | 970 | 464 | 494 | 958 | 469 | 493 | 962 |
| 113 San Pietro Avellana . | 868 | 915 | 1.783 | 895 | 926 | 1.821 | 895 | 923 | 1.818 |
| 114 San Polomatese . . . | 369 | 377 | 746 | 375 | 384 | 759 | 365 | 367 | 732 |
| 115 Santa Croce di Ma- gliano | 3.053 | 3.098 | 6.151 | 2.984 | 3.006 | 5.990 | 2.939 | 2.917 | 5.856 |
| 116 Sant'Agapito | 560 | 617 | 1.177 | 559 | 613 | 1.172 | 551 | 618 | 1.169 |
| 117 Sant'Angelo del Pesco | 494 | 526 | 1.020 | 511 | 534 | 1.045 | 512 | 536 | 1.048 |
| 118 Sant'Angelo in Grotte | 869 | 919 | 1.788 | 877 | 929 | 1.806 | 868 | 914 | 1.782 |
| 119 Sant'Angelo Limosano | 671 | 650 | 1.321 | 663 | 641 | 1.304 | 647 | 629 | 1.276 |
| 120 Sant'Elena Sannita . . | 555 | 756 | 1.311 | 548 | 742 | 1.290 | 543 | 744 | 1.287 |
| 121 Sant'Elia a Pianisi . . | 2.102 | 2.108 | 4.210 | 2.091 | 2.095 | 4.186 | 2.048 | 2.025 | 4.073 |
| 122 Scàpoli | 653 | 660 | 1.313 | 650 | 656 | 1.306 | 655 | 663 | 1.318 |
| 123 Sepino | 2.166 | 2.409 | 4.575 | 2.136 | 2.404 | 4.540 | 2.132 | 2.376 | 4.508 |
| 124 Sessano | 755 | 829 | 1.584 | 736 | 809 | 1.545 | 732 | 795 | 1.527 |
| 125 Sesto Campano | 1.482 | 1.592 | 3.074 | 1.482 | 1.591 | 3.073 | 1.493 | 1.589 | 3.082 |
| 126 Spinete | 1.089 | 1.163 | 2.252 | 1.098 | 1.165 | 2.263 | 1.096 | 1.152 | 2.248 |
| 127 Tavenna | 1.076 | 1.152 | 2.228 | 1.057 | 1.121 | 2.178 | 1.037 | 1.094 | 2.131 |
| 128 Termoli | 5.476 | 5.713 | 11.189 | 5.566 | 5.733 | 11.299 | 5.529 | 5.733 | 11.262 |
| 129 Torella del Sannio . . | 841 | 922 | 1.763 | 834 | 913 | 1.747 | 831 | 907 | 1.738 |
| 130 Toro | 1.293 | 1.186 | 2.479 | 1.285 | 1.174 | 2.459 | 1.232 | 1.130 | 2.362 |
| 131 Trivento | 3.190 | 3.404 | 6.594 | 3.171 | 3.406 | 6.577 | 3.188 | 3.424 | 6.612 |
| 132 Tufara | 1.061 | 1.105 | 2.166 | 1.033 | 1.084 | 2.117 | 1.008 | 1.061 | 2.069 |
| 133 Ururi | 2.347 | 2.371 | 4.718 | 2.327 | 2.357 | 4.684 | 2.334 | 2.354 | 4.688 |
| 134 Vastogirardi | 1.080 | 1.068 | 2.148 | 1.067 | 1.044 | 2.111 | 1.051 | 1.021 | 2.072 |
| 135 Venafro | 2.782 | 3.002 | 5.784 | 2.788 | 2.983 | 5.771 | 2.801 | 3.008 | 5.809 |
| 136 Vinchiaturò | 1.811 | 1.857 | 3.668 | 1.781 | 1.836 | 3.617 | 1.693 | 1.751 | 3.444 |
| PROVINCIA | 198.236 | 207.874 | 406.110 | 196.894 | 206.350 | 403.244 | 195.375 | 204.560 | 399.935 |

PROVINCIA DI CASERTA

| | | | | | | | | | |
|------------------------|-------|-------|-------|-------|-------|-------|-------|-------|-------|
| 1 Ailano | 814 | 893 | 1.707 | 828 | 895 | 1.723 | 846 | 902 | 1.748 |
| 2 Alife | 3.334 | 3.419 | 6.753 | 3.331 | 3.428 | 6.759 | 3.376 | 3.458 | 6.834 |
| 3 Alviagnano | 2.388 | 2.506 | 4.894 | 2.412 | 2.507 | 4.919 | 2.428 | 2.515 | 4.943 |

CASERTA

| COMUNI | POPOLAZIONE RESIDENTE AL 31 DICEMBRE | | | | | | | | |
|-----------------------------------|--------------------------------------|--------|--------|--------|--------|--------|--------|--------|--------|
| | 1955 | | | 1956 | | | 1957 | | |
| | M | F | MF | M | F | MF | M | F | MF |
| 4 Arienzo | 2.362 | 2.448 | 4.810 | 2.381 | 2.489 | 4.870 | 2.370 | 2.483 | 4.853 |
| 5 Aversa | 17.587 | 18.954 | 36.541 | 17.674 | 19.106 | 36.780 | 17.929 | 19.263 | 37.192 |
| 6 Bàia e Latina | 1.123 | 1.196 | 2.319 | 1.127 | 1.188 | 2.315 | 1.129 | 1.196 | 2.325 |
| 7 Bellona | 2.046 | 2.119 | 4.165 | 2.088 | 2.141 | 4.229 | 2.141 | 2.176 | 4.317 |
| 8 Caianello | 715 | 794 | 1.509 | 705 | 793 | 1.498 | 713 | 805 | 1.518 |
| 9 Caiazzo | 2.985 | 3.154 | 6.139 | 3.003 | 3.133 | 6.136 | 2.995 | 3.113 | 6.108 |
| 10 Calvi Risorta | 2.408 | 2.527 | 4.935 | 2.428 | 2.551 | 4.979 | 2.458 | 2.579 | 5.037 |
| 11 Camigliano | 797 | 929 | 1.726 | 799 | 927 | 1.726 | 787 | 908 | 1.695 |
| 12 Cancellò ed Arnone. | 2.567 | 2.515 | 5.082 | 2.607 | 2.581 | 5.188 | 2.644 | 2.639 | 5.283 |
| 13 Capodrise | 2.185 | 2.355 | 4.540 | 2.196 | 2.346 | 4.542 | 2.215 | 2.366 | 4.581 |
| 14 Capriati a Volturmo. | 1.032 | 1.019 | 2.051 | 1.053 | 1.053 | 2.106 | 1.062 | 1.075 | 2.137 |
| 15 Càpua. | 7.937 | 8.844 | 16.781 | 8.004 | 8.897 | 16.901 | 8.073 | 8.981 | 17.054 |
| 16 Carinaro. | 1.626 | 1.641 | 3.267 | 1.644 | 1.654 | 3.298 | 1.674 | 1.700 | 3.374 |
| 17 Carinola. | 6.776 | 6.918 | 13.694 | 6.785 | 6.933 | 13.718 | 6.836 | 6.993 | 13.829 |
| 18 Casagiove | 3.947 | 4.171 | 8.118 | 3.996 | 4.230 | 8.226 | 4.036 | 4.212 | 8.248 |
| 19 Casal di Principe. | 6.488 | 6.323 | 12.811 | 6.625 | 6.504 | 13.129 | 6.791 | 6.600 | 13.391 |
| 20 Casaluce. | 2.520 | 2.582 | 5.102 | 2.576 | 2.616 | 5.192 | 2.597 | 2.654 | 5.251 |
| 21 Casapulla | 2.112 | 2.378 | 4.490 | 2.110 | 2.393 | 4.503 | 2.181 | 2.457 | 4.638 |
| 22 CASERTA. | 22.261 | 24.180 | 46.441 | 22.573 | 24.555 | 47.128 | 22.861 | 24.850 | 47.711 |
| 23 Castel Campagnano. | 1.142 | 1.169 | 2.311 | 1.084 | 1.108 | 2.192 | 1.085 | 1.106 | 2.191 |
| 24 Castel di Sasso. | 741 | 831 | 1.572 | 748 | 826 | 1.574 | 748 | 818 | 1.566 |
| 25 Castello d'Alife. | 612 | 666 | 1.278 | 619 | 668 | 1.287 | 619 | 671 | 1.290 |
| 26 Castel Morrone. | 1.932 | 2.033 | 3.965 | 1.928 | 2.044 | 3.972 | 1.950 | 2.051 | 4.001 |
| 27 Castel Volturmo | 1.584 | 1.515 | 3.099 | 1.638 | 1.578 | 3.216 | 1.673 | 1.609 | 3.282 |
| 28 Cervino | 2.169 | 2.306 | 4.475 | 2.210 | 2.331 | 4.541 | 2.221 | 2.334 | 4.555 |
| 29 Cesa | 2.161 | 2.205 | 4.366 | 2.232 | 2.278 | 4.510 | 2.290 | 2.320 | 4.610 |
| 30 Ciorlano. | 533 | 502 | 1.035 | 544 | 511 | 1.055 | 547 | 501 | 1.048 |
| 31 Conca della Campània | 1.677 | 1.741 | 3.418 | 1.647 | 1.730 | 3.377 | 1.642 | 1.725 | 3.367 |
| 32 Curti | 2.262 | 2.411 | 4.673 | 2.253 | 2.417 | 4.670 | 2.278 | 2.449 | 4.727 |
| 33 Dragoni | 1.280 | 1.378 | 2.658 | 1.292 | 1.374 | 2.666 | 1.287 | 1.373 | 2.660 |
| 34 Fontegreca. | 477 | 524 | 1.001 | 479 | 529 | 1.008 | 483 | 531 | 1.014 |
| 35 Formicola | 1.082 | 1.188 | 2.270 | 1.091 | 1.202 | 2.293 | 1.093 | 1.204 | 2.297 |
| 36 Francolise | 2.051 | 2.157 | 4.208 | 2.085 | 2.193 | 4.278 | 2.147 | 2.252 | 4.399 |
| 37 Frignano | 3.520 | 3.556 | 7.076 | 3.587 | 3.596 | 7.183 | 3.615 | 3.633 | 7.248 |
| 38 Gallo | 1.241 | 1.339 | 2.580 | 1.245 | 1.334 | 2.579 | 1.247 | 1.346 | 2.593 |
| 39 Gallùccio | 2.259 | 2.368 | 4.627 | 2.240 | 2.351 | 4.591 | 2.257 | 2.360 | 4.617 |
| 40 Giano Vetusto | 447 | 535 | 982 | 434 | 522 | 956 | 432 | 520 | 952 |
| 41 Giòia Sannitica. | 2.131 | 2.153 | 4.284 | 2.110 | 2.135 | 4.245 | 2.118 | 2.144 | 4.262 |
| 42 Grazzanise. | 3.252 | 3.515 | 6.767 | 3.300 | 3.569 | 6.869 | 3.320 | 3.575 | 6.895 |
| 43 Gricignano di Aversa | 1.735 | 1.767 | 3.502 | 1.777 | 1.799 | 3.576 | 1.825 | 1.827 | 3.652 |
| 44 Letino. | 604 | 640 | 1.244 | 611 | 651 | 1.262 | 606 | 645 | 1.251 |
| 45 Liberi. | 820 | 878 | 1.698 | 827 | 881 | 1.708 | 824 | 883 | 1.707 |
| 46 Lusciano. | 3.539 | 3.745 | 7.284 | 3.616 | 3.803 | 7.419 | 3.660 | 3.839 | 7.499 |
| 47 Macerata Campània | 3.282 | 3.302 | 6.584 | 3.311 | 3.306 | 6.617 | 3.307 | 3.294 | 6.601 |
| 48 Maddaloni | 14.445 | 15.152 | 29.597 | 14.606 | 15.321 | 29.927 | 14.801 | 15.434 | 30.235 |
| 49 Marcianise. | 11.209 | 11.603 | 22.812 | 11.351 | 11.726 | 23.077 | 11.553 | 11.858 | 23.411 |
| 50 Marzano Àppio. | 2.125 | 2.143 | 4.268 | 2.105 | 2.149 | 4.254 | 2.094 | 2.129 | 4.223 |
| 51 Mignano Monte Lungo | 1.919 | 1.960 | 3.879 | 1.924 | 1.960 | 3.884 | 1.912 | 1.951 | 3.863 |
| 52 Mondragone | 8.226 | 8.508 | 16.734 | 8.368 | 8.614 | 16.982 | 8.558 | 8.814 | 17.372 |
| 53 Orta di Atella | 3.443 | 3.604 | 7.047 | 3.502 | 3.659 | 7.161 | 3.578 | 3.724 | 7.302 |

CASERTA

| COMUNI | POPOLAZIONE RESIDENTE AL 31 DICEMBRE | | | | | | | | |
|---|--------------------------------------|---------|---------|---------|---------|---------|---------|---------|---------|
| | 1955 | | | 1956 | | | 1957 | | |
| | M | F | MF | M | F | MF | M | F | MF |
| 54 Parete. | 2.492 | 2.610 | 5.102 | 2.517 | 2.662 | 5.179 | 2.579 | 2.683 | 5.262 |
| 55 Pastorano | 1.133 | 1.224 | 2.357 | 1.138 | 1.235 | 2.373 | 1.151 | 1.234 | 2.385 |
| 56 Piana di Caiazzo. . . | 1.349 | 1.464 | 2.813 | 1.365 | 1.478 | 2.843 | 1.352 | 1.488 | 2.840 |
| 57 Piedimonte d'Alife . . | 4.698 | 5.080 | 9.778 | 4.771 | 5.128 | 9.899 | 4.797 | 5.160 | 9.957 |
| 58 Pietramelara | 1.945 | 2.034 | 3.979 | 1.916 | 2.012 | 3.928 | 1.941 | 2.018 | 3.959 |
| 59 Pietravairano | 1.501 | 1.568 | 3.069 | 1.487 | 1.566 | 3.053 | 1.499 | 1.582 | 3.081 |
| 60 Pignataro Maggiore . . | 2.704 | 3.158 | 5.862 | 2.737 | 3.184 | 5.921 | 2.787 | 3.189 | 5.976 |
| 61 Pontelatone | 1.047 | 1.102 | 2.149 | 1.044 | 1.105 | 2.149 | 1.025 | 1.103 | 2.128 |
| 62 Portico di Caserta . . . | 2.105 | 2.142 | 4.247 | 2.142 | 2.202 | 4.344 | 2.172 | 2.232 | 4.404 |
| 63 Prata Sannita | 1.089 | 1.123 | 2.212 | 1.085 | 1.132 | 2.217 | 1.063 | 1.125 | 2.188 |
| 64 Pratella | 990 | 1.032 | 2.022 | 996 | 1.047 | 2.043 | 1.002 | 1.056 | 2.058 |
| 65 Presenzano. | 946 | 985 | 1.931 | 929 | 976 | 1.905 | 936 | 972 | 1.908 |
| 66 Raviscanina | 718 | 787 | 1.505 | 722 | 779 | 1.501 | 723 | 782 | 1.505 |
| 67 Recale. | 1.699 | 1.765 | 3.464 | 1.710 | 1.789 | 3.499 | 1.755 | 1.835 | 3.590 |
| 68 Riardo | 1.085 | 1.135 | 2.220 | 1.101 | 1.154 | 2.255 | 1.107 | 1.138 | 2.245 |
| 69 Rocca d'Evandro. . . . | 2.293 | 2.453 | 4.746 | 2.292 | 2.453 | 4.745 | 2.325 | 2.463 | 4.788 |
| 70 Roccamonfina | 2.529 | 2.763 | 5.292 | 2.533 | 2.749 | 5.282 | 2.545 | 2.778 | 5.323 |
| 71 Roccaromana | 736 | 784 | 1.520 | 742 | 779 | 1.521 | 720 | 761 | 1.481 |
| 72 Rocchetta e Croce . . . | 414 | 424 | 838 | 418 | 425 | 843 | 421 | 425 | 846 |
| 73 Ruviano. | 1.517 | 1.495 | 3.012 | 1.524 | 1.491 | 3.015 | 1.536 | 1.485 | 3.021 |
| 74 San Cipriano d'Aversa | 6.608 | 6.499 | 13.107 | 6.729 | 6.603 | 13.332 | 6.897 | 6.735 | 13.632 |
| 75 San Felice a Cancellò | 7.337 | 7.396 | 14.733 | 7.422 | 7.463 | 14.885 | 7.602 | 7.600 | 15.202 |
| 76 San Gregorio Matese . . | 710 | 709 | 1.419 | 710 | 706 | 1.416 | 728 | 711 | 1.439 |
| 77 San Marcellino. | 2.174 | 2.257 | 4.431 | 2.301 | 2.399 | 4.700 | 2.381 | 2.501 | 4.882 |
| 78 San Nicola la Strada . . | 3.178 | 3.273 | 6.451 | 3.239 | 3.347 | 6.586 | 3.271 | 3.360 | 6.631 |
| 79 San Pietro Infine. . . . | 760 | 796 | 1.556 | 740 | 780 | 1.520 | 713 | 739 | 1.452 |
| 80 San Potito Sannitico . . | 909 | 971 | 1.880 | 917 | 952 | 1.869 | 906 | 946 | 1.852 |
| 81 San Prisco. | 2.662 | 2.961 | 5.623 | 2.656 | 2.961 | 5.617 | 2.659 | 2.997 | 5.656 |
| 82 Santa Maria a Vico . . . | 4.929 | 5.053 | 9.982 | 4.955 | 5.116 | 10.071 | 4.995 | 5.140 | 10.135 |
| 83 Santa Maria Capua Vetere. | 14.471 | 15.691 | 30.162 | 14.440 | 15.733 | 30.173 | 14.481 | 15.821 | 30.302 |
| 84 Santa Maria la Fossa . . | 1.484 | 1.626 | 3.110 | 1.494 | 1.628 | 3.122 | 1.540 | 1.683 | 3.223 |
| 85 San Tammaro | 1.081 | 1.156 | 2.237 | 1.090 | 1.149 | 2.239 | 1.102 | 1.166 | 2.268 |
| 86 Sant'Angelo d'Alife. . . | 1.372 | 1.442 | 2.814 | 1.378 | 1.419 | 2.797 | 1.379 | 1.432 | 2.811 |
| 87 Sant'Arpino | 2.007 | 2.067 | 4.074 | 2.012 | 2.121 | 4.133 | 2.064 | 2.160 | 4.224 |
| 88 Sessa Aurunca | 13.726 | 14.668 | 28.394 | 13.832 | 14.795 | 28.627 | 14.007 | 14.942 | 28.949 |
| 89 Sparanise | 2.561 | 2.755 | 5.316 | 2.575 | 2.773 | 5.348 | 2.590 | 2.795 | 5.385 |
| 90 Succivo | 2.109 | 2.117 | 4.226 | 2.138 | 2.151 | 4.289 | 2.158 | 2.192 | 4.350 |
| 91 Teano. | 7.824 | 7.998 | 15.822 | 7.887 | 8.049 | 15.936 | 7.939 | 8.096 | 16.035 |
| 92 Teverola. | 1.952 | 1.971 | 3.923 | 1.972 | 1.993 | 3.965 | 2.004 | 2.011 | 4.015 |
| 93 Tora e Picilli | 957 | 1.026 | 1.983 | 964 | 1.047 | 2.011 | 955 | 1.054 | 2.009 |
| 94 Trèntola - Ducenta . . . | 4.255 | 4.299 | 8.554 | 4.318 | 4.379 | 8.697 | 4.374 | 4.475 | 8.849 |
| 95 Vairano Patenora. | 2.356 | 2.408 | 4.764 | 2.389 | 2.417 | 4.806 | 2.399 | 2.399 | 4.798 |
| 96 Valle Agricola | 646 | 647 | 1.293 | 656 | 653 | 1.309 | 645 | 648 | 1.293 |
| 97 Valle di Maddaloni. . . . | 1.372 | 1.425 | 2.797 | 1.350 | 1.379 | 2.729 | 1.320 | 1.361 | 2.681 |
| 98 Villa di Briano. | 2.502 | 2.531 | 5.033 | 2.507 | 2.538 | 5.045 | 2.537 | 2.565 | 5.102 |
| 99 Villa Literno. | 3.079 | 3.141 | 6.220 | 3.160 | 3.202 | 6.362 | 3.204 | 3.249 | 6.453 |
| 100 Vitulazio | 1.674 | 1.769 | 3.443 | 1.671 | 1.784 | 3.455 | 1.695 | 1.793 | 3.488 |
| PROVINCIA | 307.595 | 323.039 | 630.634 | 310.380 | 325.968 | 636.348 | 313.893 | 328.925 | 642.818 |

CATANIA

| COMUNI | POPOLAZIONE RESIDENTE AL 31 DICEMBRE | | | | | | | | |
|---|--------------------------------------|---------|---------|---------|---------|---------|---------|---------|---------|
| | 1955 | | | 1956 | | | 1957 | | |
| | M | F | MF | M | F | MF | M | F | MF |
| PROVINCIA DI CATANIA | | | | | | | | | |
| 1 Aci Bonaccorsi | 857 | 919 | 1.776 | 875 | 918 | 1.793 | 860 | 912 | 1.772 |
| 2 Aci Castello | 4.163 | 4.320 | 8.483 | 4.229 | 4.397 | 8.626 | 4.264 | 4.464 | 8.728 |
| 3 Aci Catena | 4.187 | 4.263 | 8.450 | 4.166 | 4.294 | 8.460 | 4.253 | 4.325 | 8.578 |
| 4 Acireale | 20.067 | 21.205 | 41.272 | 20.321 | 21.443 | 41.764 | 20.649 | 21.756 | 42.405 |
| 5 Aci Sant'Antonio | 2.327 | 2.399 | 4.726 | 2.315 | 2.466 | 4.781 | 2.329 | 2.488 | 4.817 |
| 6 Adrano | 13.974 | 14.306 | 28.280 | 14.220 | 14.502 | 28.722 | 14.418 | 14.646 | 29.064 |
| 7 Belpasso | 5.480 | 5.830 | 11.310 | 5.499 | 5.859 | 11.358 | 5.531 | 5.869 | 11.400 |
| 8 Biancavilla | 9.431 | 9.659 | 19.090 | 9.550 | 9.750 | 19.300 | 9.620 | 9.893 | 19.513 |
| 9 Bronte | 11.069 | 11.043 | 22.112 | 11.097 | 11.111 | 22.208 | 11.148 | 11.170 | 22.318 |
| 10 Calatabiano | 2.941 | 3.145 | 6.086 | 2.972 | 3.185 | 6.157 | 3.026 | 3.231 | 6.257 |
| 11 Caltagirone | 22.486 | 22.492 | 44.978 | 22.643 | 22.700 | 45.343 | 22.813 | 22.911 | 45.724 |
| 12 Camporotondo Etneo | 419 | 382 | 801 | 413 | 378 | 791 | 406 | 370 | 776 |
| 13 Castel di Iudica | 3.446 | 3.178 | 6.624 | 3.434 | 3.177 | 6.611 | 3.384 | 3.126 | 6.510 |
| 14 Castiglione di Sicilia | 4.150 | 4.262 | 8.412 | 4.173 | 4.287 | 8.460 | 4.158 | 4.235 | 8.393 |
| 15 CATANIA | 157.979 | 171.259 | 329.238 | 162.023 | 175.263 | 337.286 | 165.711 | 179.075 | 344.786 |
| 16 Fiumefreddo di Sicilia | 2.905 | 3.123 | 6.028 | 2.897 | 3.097 | 5.994 | 2.918 | 3.098 | 6.016 |
| 17 Giarre | 9.530 | 10.283 | 19.813 | 9.625 | 10.310 | 19.935 | 9.715 | 10.395 | 20.110 |
| 18 Grammichele | 7.263 | 7.202 | 14.465 | 7.352 | 7.287 | 14.639 | 7.390 | 7.341 | 14.731 |
| 19 Gravina di Catania | 1.255 | 1.409 | 2.664 | 1.269 | 1.417 | 2.686 | 1.305 | 1.458 | 2.763 |
| 20 Licodia Eubea | 2.681 | 2.824 | 5.505 | 2.557 | 2.729 | 5.286 | 2.530 | 2.688 | 5.218 |
| 21 Linguaglossa | 3.223 | 3.443 | 6.666 | 3.116 | 3.332 | 6.448 | 3.136 | 3.301 | 6.437 |
| 22 Maletto | 2.263 | 2.167 | 4.430 | 2.275 | 2.205 | 4.480 | 2.300 | 2.196 | 4.496 |
| 23 Mascali | 4.587 | 4.642 | 9.229 | 4.579 | 4.615 | 9.194 | 4.621 | 4.710 | 9.331 |
| 24 Mascalucia | 1.534 | 1.733 | 3.267 | 1.546 | 1.733 | 3.279 | 1.572 | 1.766 | 3.338 |
| 25 Militello in Val di Catà- tania | 5.877 | 5.922 | 11.799 | 5.809 | 5.902 | 11.711 | 5.809 | 5.885 | 11.694 |
| 26 Milo (*) | 829 | 830 | 1.659 | 832 | 842 | 1.674 | 837 | 837 | 1.674 |
| 27 Mineo | 5.130 | 4.890 | 10.020 | 5.140 | 4.890 | 10.030 | 5.134 | 4.906 | 10.040 |
| 28 Mirabella Imbaccari | 4.373 | 4.313 | 8.686 | 4.385 | 4.336 | 8.721 | 4.433 | 4.391 | 8.824 |
| 29 Misterbianco | 6.553 | 6.679 | 13.232 | 6.713 | 6.812 | 13.525 | 6.898 | 6.966 | 13.864 |
| 30 Motta Sant'Anastasia | 2.710 | 2.776 | 5.486 | 2.747 | 2.826 | 5.573 | 2.757 | 2.864 | 5.621 |
| 31 Nicolosi | 1.691 | 1.790 | 3.481 | 1.725 | 1.797 | 3.522 | 1.740 | 1.798 | 3.538 |
| 32 Palagonia | 6.690 | 6.293 | 12.983 | 6.823 | 6.411 | 13.234 | 6.956 | 6.531 | 13.487 |
| 33 Paternò | 19.576 | 19.273 | 38.849 | 19.943 | 19.633 | 39.576 | 20.282 | 19.900 | 40.182 |
| 34 Pedara | 1.821 | 1.915 | 3.736 | 1.808 | 1.909 | 3.717 | 1.837 | 1.937 | 3.774 |
| 35 Piedimonte Etneo | 2.383 | 2.751 | 5.134 | 2.300 | 2.675 | 4.975 | 2.291 | 2.621 | 4.912 |
| 36 Raddusa | 2.745 | 2.599 | 5.344 | 2.702 | 2.599 | 5.301 | 2.716 | 2.590 | 5.306 |
| 37 Ramacca | 5.643 | 5.191 | 10.834 | 5.681 | 5.280 | 10.961 | 5.738 | 5.301 | 11.039 |
| 38 Randazzo | 6.572 | 6.691 | 13.263 | 6.628 | 6.729 | 13.357 | 6.648 | 6.736 | 13.384 |
| 39 Riposto | 6.273 | 6.439 | 12.712 | 6.281 | 6.442 | 12.723 | 6.364 | 6.472 | 12.836 |
| 40 San Cono | 1.843 | 1.790 | 3.633 | 1.877 | 1.793 | 3.670 | 1.850 | 1.779 | 3.629 |
| 41 San Giovanni la Punta | 1.910 | 1.919 | 3.829 | 1.983 | 1.986 | 3.969 | 2.043 | 2.030 | 4.073 |
| 42 San Gregòrio di Catà- nia | 1.183 | 1.274 | 2.457 | 1.211 | 1.287 | 2.498 | 1.230 | 1.297 | 2.527 |
| 43 San Michele di Gan- zaria | 2.585 | 2.457 | 5.042 | 2.559 | 2.450 | 5.009 | 2.589 | 2.484 | 5.073 |
| 44 San Pietro Clarenza | 698 | 700 | 1.398 | 696 | 714 | 1.410 | 701 | 711 | 1.412 |
| 45 Sant'Agata li Battiati | 472 | 472 | 944 | 490 | 486 | 976 | 497 | 502 | 999 |

CATANIA-CATANZARO

| COMUNI | POPOLAZIONE RESIDENTE AL 31 DICEMBRE | | | | | | | | |
|-------------------------------------|--------------------------------------|---------|---------|---------|---------|---------|---------|---------|---------|
| | 1955 | | | 1956 | | | 1957 | | |
| | M | F | MF | M | F | MF | M | F | MF |
| 46 Sant'Alfio (*) | 1.063 | 1.115 | 2.178 | 1.068 | 1.115 | 2.183 | 1.057 | 1.106 | 2.163 |
| 47 Santa Maria di Licodia | 2.976 | 2.979 | 5.955 | 3.046 | 3.052 | 6.098 | 3.083 | 3.092 | 6.175 |
| 48 Santa Venerina | 2.993 | 3.081 | 6.074 | 2.979 | 3.034 | 6.013 | 2.989 | 3.042 | 6.031 |
| 49 Scordia | 6.650 | 6.432 | 13.082 | 6.765 | 6.519 | 13.284 | 6.885 | 6.588 | 13.473 |
| 50 Trecastragni | 1.911 | 1.936 | 3.847 | 1.913 | 1.940 | 3.853 | 1.934 | 1.953 | 3.887 |
| 51 Tremestieri Etneo | 1.064 | 1.106 | 2.170 | 1.080 | 1.111 | 2.191 | 1.110 | 1.131 | 2.241 |
| 52 Valverde | 858 | 899 | 1.757 | 878 | 921 | 1.799 | 885 | 932 | 1.817 |
| 53 Viagrande | 1.912 | 2.039 | 3.951 | 1.907 | 2.042 | 3.949 | 1.933 | 2.076 | 4.009 |
| 54 Vizzini | 6.295 | 6.643 | 12.938 | 6.092 | 6.503 | 12.595 | 5.853 | 6.128 | 11.981 |
| 55 Zafferana Etnea | 2.968 | 2.928 | 5.896 | 3.029 | 2.977 | 6.006 | 3.011 | 2.938 | 5.949 |
| PROVINCIA | 414.464 | 431.610 | 846.074 | 420.236 | 437.468 | 857.704 | 426.147 | 442.948 | 869.095 |

PROVINCIA DI CATANZARO

| | | | | | | | | | |
|------------------------------------|--------|--------|--------|--------|--------|--------|--------|--------|--------|
| 1 Acquaro | 2.187 | 2.281 | 4.468 | 2.108 | 2.180 | 4.288 | 2.077 | 2.202 | 4.279 |
| 2 Albi (*) | 1.350 | 1.302 | 2.652 | 1.263 | 1.272 | 2.535 | 1.095 | 1.095 | 2.190 |
| 3 Amàroni | 969 | 1.025 | 1.994 | 992 | 1.033 | 2.025 | 998 | 1.055 | 2.053 |
| 4 Amato | 983 | 1.060 | 2.043 | 994 | 1.077 | 2.071 | 987 | 1.076 | 2.063 |
| 5 Àndali (*) | 2.346 | 2.321 | 4.667 | 2.400 | 2.388 | 4.788 | 899 | 906 | 1.805 |
| 6 Arena | 1.780 | 1.899 | 3.679 | 1.782 | 1.917 | 3.699 | 1.796 | 1.927 | 3.723 |
| 7 Argusto | 483 | 487 | 970 | 484 | 490 | 974 | 480 | 487 | 967 |
| 8 Badolato | 2.428 | 2.628 | 5.056 | 2.460 | 2.655 | 5.115 | 2.459 | 2.661 | 5.120 |
| 9 Belcastro | 1.332 | 1.334 | 2.666 | 1.349 | 1.362 | 2.711 | 1.334 | 1.350 | 2.684 |
| 10 Belvedere di Spinello | 1.547 | 1.586 | 3.133 | 1.594 | 1.629 | 3.223 | 1.581 | 1.614 | 3.195 |
| 11 Bòrgia | 2.972 | 3.194 | 6.166 | 2.895 | 3.165 | 6.060 | 2.930 | 3.201 | 6.131 |
| 12 Botricello (*) | — | — | — | — | — | — | 1.568 | 1.512 | 3.080 |
| 13 Briatico | 2.428 | 2.412 | 4.840 | 2.318 | 2.310 | 4.628 | 2.355 | 2.348 | 4.703 |
| 14 Brognaturo | 481 | 546 | 1.027 | 497 | 562 | 1.059 | 486 | 536 | 1.022 |
| 15 Caccuri | 1.445 | 1.410 | 2.855 | 1.464 | 1.438 | 2.902 | 1.459 | 1.415 | 2.874 |
| 16 Capistrano | 1.056 | 1.120 | 2.176 | 1.088 | 1.136 | 2.224 | 1.006 | 1.081 | 2.087 |
| 17 Caraffa di Catanzaro | 1.385 | 1.401 | 2.786 | 1.408 | 1.395 | 2.803 | 1.413 | 1.404 | 2.817 |
| 18 Cardinale | 1.993 | 2.124 | 4.117 | 1.997 | 2.144 | 4.141 | 2.034 | 2.165 | 4.199 |
| 19 Carlizzi | 730 | 733 | 1.463 | 728 | 723 | 1.451 | 727 | 728 | 1.455 |
| 20 Carlòpoli | 1.888 | 1.979 | 3.867 | 1.924 | 1.973 | 3.897 | 1.916 | 1.931 | 3.847 |
| 21 Casabona | 2.370 | 2.365 | 4.735 | 2.386 | 2.402 | 4.788 | 2.391 | 2.431 | 4.822 |
| 22 Castelsilano | 1.027 | 1.046 | 2.073 | 1.055 | 1.062 | 2.117 | 966 | 1.021 | 1.987 |
| 23 CATANZARO | 32.692 | 33.695 | 66.387 | 33.388 | 34.290 | 67.678 | 34.088 | 35.091 | 69.179 |
| 24 Cenadi | 569 | 660 | 1.229 | 573 | 670 | 1.243 | 582 | 667 | 1.249 |
| 25 Cèntreiche | 738 | 888 | 1.626 | 682 | 826 | 1.508 | 680 | 804 | 1.484 |
| 26 Cerènzia | 759 | 742 | 1.501 | 768 | 765 | 1.533 | 777 | 780 | 1.557 |
| 27 Cerva | 854 | 850 | 1.704 | 871 | 850 | 1.721 | 857 | 888 | 1.745 |
| 28 Cessaniti | 1.987 | 2.222 | 4.209 | 2.004 | 2.221 | 4.225 | 1.968 | 2.153 | 4.121 |
| 29 Chiaravalle Centrale | 3.555 | 3.872 | 7.427 | 3.485 | 3.950 | 7.435 | 3.498 | 3.941 | 7.439 |
| 30 Cicala | 995 | 1.078 | 2.073 | 1.042 | 1.112 | 2.154 | 1.009 | 1.060 | 2.069 |
| 31 Cirò | 2.815 | 2.752 | 5.567 | 2.846 | 2.770 | 5.616 | 2.914 | 2.794 | 5.708 |
| 32 Cirò Marina | 4.199 | 4.160 | 8.359 | 4.338 | 4.317 | 8.655 | 4.443 | 4.415 | 8.858 |
| 33 Conflenti | 2.511 | 2.660 | 5.171 | 2.518 | 2.651 | 5.169 | 2.548 | 2.680 | 5.228 |
| 34 Cortale | 2.098 | 2.354 | 4.452 | 2.088 | 2.327 | 4.415 | 2.082 | 2.313 | 4.395 |
| 35 Cotronei | 2.672 | 2.746 | 5.418 | 2.703 | 2.811 | 5.514 | 2.717 | 2.833 | 5.550 |

CATANZARO

| COMUNI | POPOLAZIONE RESIDENTE AL 31 DICEMBRE | | | | | | | | |
|---|--------------------------------------|--------|--------|--------|--------|--------|--------|--------|--------|
| | 1955 | | | 1956 | | | 1957 | | |
| | M | F | MF | M | F | MF | M | F | MF |
| 36 Cròpani (*) | 2.000 | 2.005 | 4.005 | 2.023 | 1.993 | 4.016 | 2.017 | 1.987 | 4.004 |
| 37 Crotone | 18.100 | 17.497 | 35.597 | 18.565 | 17.956 | 36.521 | 19.964 | 19.154 | 39.118 |
| 38 Crùcoli | 1.761 | 1.902 | 3.663 | 1.801 | 1.948 | 3.749 | 1.831 | 1.982 | 3.813 |
| 39 Curinga | 3.377 | 3.553 | 6.930 | 3.433 | 3.577 | 7.010 | 3.302 | 3.430 | 6.732 |
| 40 Cutro | 5.853 | 5.651 | 11.504 | 6.058 | 5.802 | 11.860 | 5.836 | 5.622 | 11.458 |
| 41 Dasà | 1.200 | 1.362 | 2.562 | 1.174 | 1.334 | 2.508 | 1.201 | 1.328 | 2.529 |
| 42 Dàvoli. | 1.956 | 2.162 | 4.118 | 1.959 | 2.168 | 4.127 | 2.009 | 2.199 | 4.208 |
| 43 Decollatura | 2.819 | 3.085 | 5.904 | 2.839 | 3.107 | 5.946 | 2.832 | 3.117 | 5.949 |
| 44 Dinami | 2.123 | 2.262 | 4.385 | 2.162 | 2.288 | 4.450 | 2.117 | 2.248 | 4.365 |
| 45 Dràpia | 1.458 | 1.807 | 3.265 | 1.465 | 1.810 | 3.275 | 1.470 | 1.832 | 3.302 |
| 46 Fabrizia. | 2.517 | 2.660 | 5.177 | 2.576 | 2.722 | 5.298 | 2.593 | 2.740 | 5.333 |
| 47 Falerna | 1.875 | 1.971 | 3.846 | 1.879 | 1.951 | 3.830 | 1.868 | 1.953 | 3.821 |
| 48 Feroleto Antico | 1.709 | 1.805 | 3.514 | 1.731 | 1.798 | 3.529 | 1.696 | 1.780 | 3.476 |
| 49 Filadèlfia | 4.754 | 5.043 | 9.797 | 4.820 | 5.109 | 9.929 | 4.900 | 5.145 | 10.045 |
| 50 Filandari | 1.086 | 1.182 | 2.268 | 1.083 | 1.158 | 2.241 | 1.074 | 1.129 | 2.203 |
| 51 Filogaso. | 751 | 699 | 1.450 | 763 | 711 | 1.474 | 760 | 715 | 1.475 |
| 52 Fossato Serralta | 613 | 676 | 1.289 | 624 | 685 | 1.309 | 554 | 613 | 1.167 |
| 53 Francavilla Angitola | 1.358 | 1.551 | 2.909 | 1.397 | 1.584 | 2.981 | 1.406 | 1.603 | 3.009 |
| 54 Fràncica. | 1.129 | 1.214 | 2.343 | 1.152 | 1.232 | 2.384 | 1.007 | 1.068 | 2.075 |
| 55 Gagliato. | 820 | 808 | 1.628 | 757 | 788 | 1.545 | 733 | 756 | 1.489 |
| 56 Gasperina | 1.771 | 1.964 | 3.735 | 1.793 | 1.967 | 3.760 | 1.755 | 1.951 | 3.706 |
| 57 Gerocarne | 2.167 | 2.252 | 4.419 | 2.164 | 2.258 | 4.422 | 2.201 | 2.253 | 4.454 |
| 58 Gimigliano. | 3.046 | 3.316 | 6.362 | 3.056 | 3.299 | 6.355 | 3.055 | 3.310 | 6.365 |
| 59 Girifalco. | 3.383 | 3.524 | 6.907 | 3.383 | 3.539 | 6.922 | 3.461 | 3.588 | 7.049 |
| 60 Gizzeria | 2.808 | 2.949 | 5.757 | 2.845 | 2.993 | 5.838 | 2.724 | 2.907 | 5.631 |
| 61 Guardavalle | 3.548 | 3.640 | 7.188 | 3.563 | 3.649 | 7.212 | 3.487 | 3.578 | 7.065 |
| 62 Ionadi. | 864 | 901 | 1.765 | 856 | 903 | 1.759 | 858 | 905 | 1.763 |
| 63 Isca sullo Ionio | 1.562 | 1.684 | 3.246 | 1.539 | 1.661 | 3.200 | 1.528 | 1.638 | 3.166 |
| 64 Isola di Capo Riz- zuto | 4.182 | 4.078 | 8.260 | 4.333 | 4.225 | 8.558 | 4.491 | 4.325 | 8.816 |
| 65 Jacurso | 818 | 944 | 1.762 | 823 | 943 | 1.766 | 775 | 903 | 1.678 |
| 66 Jòppolo | 1.845 | 2.050 | 3.895 | 1.863 | 2.052 | 3.915 | 1.509 | 1.695 | 3.204 |
| 67 Limbadi. | 2.401 | 2.622 | 5.023 | 2.426 | 2.618 | 5.044 | 2.412 | 2.613 | 5.025 |
| 68 Magisano (*) | 1.424 | 1.423 | 2.847 | 1.417 | 1.407 | 2.824 | 1.130 | 1.128 | 2.258 |
| 69 Màida | 2.955 | 3.135 | 6.090 | 2.961 | 3.110 | 6.071 | 2.945 | 3.111 | 6.056 |
| 70 Maierato. | 1.757 | 1.956 | 3.713 | 1.742 | 1.932 | 3.674 | 1.729 | 1.899 | 3.628 |
| 71 Marcedusa. | 707 | 651 | 1.358 | 723 | 665 | 1.388 | 718 | 669 | 1.387 |
| 72 Marcellinara | 921 | 1.004 | 1.925 | 902 | 985 | 1.887 | 896 | 976 | 1.872 |
| 73 Martirano (*) | — | — | — | — | — | — | 851 | 911 | 1.762 |
| 74 Martirano Lombardo(*) | 2.095 | 2.167 | 4.262 | 2.074 | 2.119 | 4.193 | 1.178 | 1.193 | 2.371 |
| 75 Melissa | 1.832 | 1.749 | 3.581 | 1.872 | 1.771 | 3.643 | 1.907 | 1.787 | 3.694 |
| 76 Mesoraca | 4.149 | 4.072 | 8.221 | 4.253 | 4.198 | 8.451 | 4.369 | 4.301 | 8.670 |
| 77 Miglierina | 830 | 902 | 1.732 | 807 | 893 | 1.700 | 800 | 884 | 1.684 |
| 78 Mileto. | 4.542 | 4.878 | 9.420 | 4.437 | 4.790 | 9.227 | 4.312 | 4.646 | 8.958 |
| 79 Mongiana | 880 | 922 | 1.802 | 877 | 928 | 1.805 | 851 | 904 | 1.755 |
| 80 Montàuro | 1.133 | 1.114 | 2.247 | 1.130 | 1.103 | 2.233 | 1.167 | 1.121 | 2.288 |
| 81 Montepaone | 1.174 | 1.209 | 2.383 | 1.154 | 1.201 | 2.355 | 1.163 | 1.202 | 2.365 |
| 82 Monterosso Calábro. | 1.685 | 1.831 | 3.516 | 1.695 | 1.831 | 3.526 | 1.666 | 1.796 | 3.462 |
| 83 Motta Santa Lucia | 832 | 920 | 1.752 | 802 | 919 | 1.721 | 821 | 917 | 1.738 |
| 84 Nardodipace | 1.257 | 1.319 | 2.576 | 1.243 | 1.320 | 2.563 | 1.261 | 1.317 | 2.578 |

CATANZARO

| COMUNI | POPOLAZIONE RESIDENTE AL 31 DICEMBRE | | | | | | | | |
|--|--------------------------------------|--------|--------|--------|--------|--------|--------|--------|--------|
| | 1955 | | | 1956 | | | 1957 | | |
| | M | F | MF | M | F | MF | M | F | MF |
| 85 Nicastro | 16.612 | 17.133 | 33.745 | 16.860 | 17.374 | 34.234 | 16.910 | 17.388 | 34.298 |
| 86 Nicòtera | 4.398 | 4.576 | 8.974 | 4.415 | 4.583 | 8.998 | 4.428 | 4.615 | 9.043 |
| 87 Nocera Tirinese | 2.913 | 3.033 | 5.946 | 2.973 | 3.099 | 6.072 | 2.978 | 3.142 | 6.120 |
| 88 Olivadi | 666 | 766 | 1.432 | 663 | 769 | 1.432 | 612 | 719 | 1.331 |
| 89 Palermiti | 1.178 | 1.269 | 2.447 | 1.183 | 1.274 | 2.457 | 1.198 | 1.292 | 2.490 |
| 90 Pallagòrio | 1.219 | 1.160 | 2.379 | 1.232 | 1.174 | 2.406 | 1.210 | 1.140 | 2.350 |
| 91 Parghelia | 1.058 | 1.130 | 2.188 | 1.062 | 1.144 | 2.206 | 1.061 | 1.148 | 2.209 |
| 92 Pentone | 996 | 1.136 | 2.132 | 970 | 1.140 | 2.110 | 979 | 1.143 | 2.122 |
| 93 Petilia Policastro | 6.126 | 6.231 | 12.357 | 6.200 | 6.269 | 12.469 | 6.289 | 6.334 | 12.623 |
| 94 Petrizzi | 1.055 | 1.258 | 2.313 | 1.067 | 1.260 | 2.327 | 997 | 1.197 | 2.194 |
| 95 Petronà | 1.745 | 1.847 | 3.592 | 1.754 | 1.862 | 3.616 | 1.714 | 1.829 | 3.543 |
| 96 Pianòpoli | 1.226 | 1.240 | 2.466 | 1.220 | 1.228 | 2.448 | 1.179 | 1.169 | 2.348 |
| 97 Pizzo | 4.933 | 5.050 | 9.983 | 4.942 | 5.110 | 10.052 | 4.976 | 5.126 | 10.102 |
| 98 Pizzoni | 1.354 | 1.362 | 2.716 | 1.346 | 1.338 | 2.684 | 1.334 | 1.309 | 2.643 |
| 99 Platania | 2.023 | 2.081 | 4.104 | 1.987 | 2.055 | 4.042 | 2.008 | 2.066 | 4.074 |
| 100 Polia | 1.748 | 1.964 | 3.712 | 1.775 | 1.970 | 3.745 | 1.759 | 1.978 | 3.737 |
| 101 Ricadi | 2.235 | 2.418 | 4.653 | 2.228 | 2.416 | 4.644 | 2.045 | 2.216 | 4.261 |
| 102 Roccabernarda | 1.516 | 1.587 | 3.103 | 1.554 | 1.613 | 3.167 | 1.573 | 1.656 | 3.229 |
| 103 Rocca di Neto | 2.240 | 2.167 | 4.407 | 2.302 | 2.236 | 4.538 | 2.262 | 2.206 | 4.468 |
| 104 Rombiolo | 2.325 | 2.487 | 4.812 | 2.328 | 2.468 | 4.796 | 2.351 | 2.499 | 4.850 |
| 105 Sambiasè | 9.603 | 10.010 | 19.613 | 9.733 | 10.119 | 19.852 | 9.855 | 10.163 | 20.018 |
| 106 San Calògero | 2.009 | 2.146 | 4.155 | 2.055 | 2.159 | 4.214 | 2.072 | 2.116 | 4.188 |
| 107 San Costantino Calabro | 1.255 | 1.434 | 2.689 | 1.272 | 1.446 | 2.718 | 1.254 | 1.456 | 2.710 |
| 108 San Floro | 719 | 819 | 1.538 | 735 | 838 | 1.573 | 728 | 838 | 1.566 |
| 109 San Gregòrio d'Ipbona | 1.247 | 1.315 | 2.562 | 1.188 | 1.239 | 2.427 | 1.220 | 1.251 | 2.471 |
| 110 San Mango d'Aquino | 1.171 | 1.340 | 2.511 | 1.146 | 1.323 | 2.469 | 1.128 | 1.294 | 2.422 |
| 111 San Mauro Marchesato | 1.761 | 1.681 | 3.442 | 1.818 | 1.727 | 3.545 | 1.837 | 1.744 | 3.581 |
| 112 San Nicola da Crissa | 1.986 | 2.255 | 4.241 | 2.013 | 2.265 | 4.278 | 2.030 | 2.287 | 4.317 |
| 113 San Nicola dell'Alto | 1.404 | 1.439 | 2.843 | 1.445 | 1.471 | 2.916 | 1.434 | 1.451 | 2.885 |
| 114 San Pietro a Màida | 2.018 | 2.124 | 4.142 | 2.063 | 2.154 | 4.217 | 2.081 | 2.210 | 4.291 |
| 115 San Pietro Apòstolo | 1.334 | 1.511 | 2.845 | 1.338 | 1.509 | 2.847 | 1.308 | 1.481 | 2.789 |
| 116 San Sòstene | 1.163 | 1.335 | 2.498 | 1.180 | 1.341 | 2.521 | 1.185 | 1.318 | 2.503 |
| 117 Santa Caterina dello Iònio | 1.794 | 1.957 | 3.751 | 1.746 | 1.895 | 3.641 | 1.660 | 1.834 | 3.494 |
| 118 Sant'Andrea Apòstolo dello Iònio | 2.209 | 2.620 | 4.829 | 2.190 | 2.615 | 4.805 | 2.215 | 2.597 | 4.812 |
| 119 Santa Severina | 1.663 | 1.608 | 3.271 | 1.721 | 1.662 | 3.383 | 1.746 | 1.676 | 3.422 |
| 120 Sant'Eufèmia Lamèzia | 992 | 944 | 1.936 | 1.016 | 973 | 1.989 | 1.000 | 959 | 1.959 |
| 121 Sant'Onòfrio | 2.459 | 2.614 | 5.073 | 2.425 | 2.564 | 4.989 | 2.430 | 2.521 | 4.951 |
| 122 San Vito sullo Iònio | 2.032 | 2.183 | 4.215 | 1.985 | 2.154 | 4.139 | 1.956 | 2.156 | 4.112 |
| 123 Satriano | 1.994 | 2.104 | 4.098 | 2.039 | 2.133 | 4.172 | 1.741 | 1.861 | 3.602 |
| 124 Savelli | 1.665 | 1.738 | 3.403 | 1.680 | 1.733 | 3.413 | 1.677 | 1.738 | 3.415 |
| 125 Scandale | 1.784 | 1.791 | 3.575 | 1.847 | 1.838 | 3.685 | 1.909 | 1.909 | 3.818 |
| 126 Sellia (*) | 1.779 | 1.893 | 3.672 | 1.839 | 1.933 | 3.772 | 621 | 685 | 1.306 |
| 127 Sellia Marina (*) | — | — | — | — | — | — | 1.760 | 1.752 | 3.512 |
| 128 Serra San Bruno | 4.280 | 4.625 | 8.905 | 4.335 | 4.685 | 9.020 | 4.421 | 4.781 | 9.202 |
| 129 Serrastretta | 2.807 | 3.220 | 6.027 | 2.821 | 3.204 | 6.025 | 2.634 | 3.031 | 5.665 |
| 130 Sersale | 3.237 | 3.224 | 6.461 | 3.217 | 3.235 | 6.452 | 3.206 | 3.239 | 6.445 |
| 131 Settingiano | 1.046 | 1.073 | 2.119 | 1.069 | 1.079 | 2.148 | 1.051 | 1.084 | 2.135 |
| 132 Simbàrio | 1.367 | 1.339 | 2.706 | 1.395 | 1.384 | 2.779 | 1.408 | 1.398 | 2.806 |

| COMUNI | POPOLAZIONE RESIDENTE AL 31 DICEMBRE | | | | | | | | |
|----------------------------------|--------------------------------------|---------|---------|---------|---------|---------|---------|---------|---------|
| | 1955 | | | 1956 | | | 1957 | | |
| | M | F | MF | M | F | MF | M | F | MF |
| 133 Simeri Crichi | 1.606 | 1.630 | 3.236 | 1.638 | 1.662 | 3.300 | 1.641 | 1.669 | 3.310 |
| 134 Sorbo San Basile | 1.077 | 989 | 2.066 | 1.030 | 957 | 1.987 | 1.035 | 957 | 1.992 |
| 135 Soriano Calabro | 925 | 1.072 | 1.997 | 944 | 1.095 | 2.039 | 977 | 1.103 | 2.080 |
| 136 Soriano Calabro | 2.119 | 2.244 | 4.363 | 2.122 | 2.261 | 4.383 | 2.124 | 2.290 | 4.414 |
| 137 Soverato | 2.549 | 2.670 | 5.219 | 2.616 | 2.730 | 5.346 | 2.659 | 2.742 | 5.401 |
| 138 Soveria Mannelli | 2.086 | 2.089 | 4.175 | 2.111 | 2.115 | 4.226 | 2.033 | 2.081 | 4.114 |
| 139 Soveria Simeri (*) | 1.039 | 1.058 | 2.097 | 1.069 | 1.086 | 2.155 | 1.061 | 1.075 | 2.136 |
| 140 Spadola | 454 | 536 | 990 | 471 | 550 | 1.021 | 464 | 530 | 994 |
| 141 Spilinga | 1.134 | 1.109 | 2.243 | 1.129 | 1.084 | 2.213 | 1.099 | 1.068 | 2.167 |
| 142 Squillace | 1.679 | 1.743 | 3.422 | 1.675 | 1.723 | 3.398 | 1.607 | 1.718 | 3.325 |
| 143 Staletti | 1.099 | 1.193 | 2.292 | 1.112 | 1.185 | 2.297 | 1.123 | 1.188 | 2.311 |
| 144 Stefanàconi | 1.551 | 1.634 | 3.185 | 1.593 | 1.657 | 3.250 | 1.354 | 1.413 | 2.767 |
| 145 Stròngoli | 3.767 | 3.861 | 7.628 | 3.863 | 3.936 | 7.799 | 3.621 | 3.700 | 7.321 |
| 146 Taverna | 1.610 | 1.622 | 3.232 | 1.645 | 1.626 | 3.271 | 1.656 | 1.640 | 3.296 |
| 147 Tiriolo | 2.582 | 2.706 | 5.288 | 2.607 | 2.713 | 5.320 | 2.631 | 2.735 | 5.366 |
| 148 Torre di Ruggiero | 1.359 | 1.387 | 2.746 | 1.378 | 1.394 | 2.772 | 1.404 | 1.410 | 2.814 |
| 149 Tropea | 3.401 | 3.740 | 7.141 | 3.347 | 3.701 | 7.048 | 3.367 | 3.728 | 7.095 |
| 150 Umbriatico | 1.011 | 1.003 | 2.014 | 1.042 | 1.019 | 2.061 | 1.053 | 1.020 | 2.073 |
| 151 Valleflorita | 1.365 | 1.365 | 2.730 | 1.376 | 1.362 | 2.738 | 1.373 | 1.363 | 2.736 |
| 152 Vallelonga | 1.069 | 1.159 | 2.228 | 1.064 | 1.159 | 2.223 | 948 | 1.072 | 2.020 |
| 153 Vazzano | 1.053 | 1.076 | 2.129 | 1.060 | 1.092 | 2.152 | 1.063 | 1.100 | 2.163 |
| 154 Verzino | 1.427 | 1.349 | 2.776 | 1.482 | 1.385 | 2.867 | 1.499 | 1.415 | 2.914 |
| 155 Vibo Valentia | 11.683 | 12.608 | 24.291 | 11.866 | 12.867 | 24.733 | 11.980 | 13.012 | 24.992 |
| 156 Zaccanòpoli | 530 | 619 | 1.149 | 541 | 631 | 1.172 | 506 | 608 | 1.114 |
| 157 Zagarise | 1.428 | 1.410 | 2.838 | 1.446 | 1.429 | 2.875 | 1.407 | 1.401 | 2.808 |
| 158 Zambrone | 1.065 | 1.158 | 2.223 | 1.005 | 1.064 | 2.069 | 1.016 | 1.047 | 2.063 |
| 159 Zungri | 1.151 | 1.203 | 2.354 | 1.164 | 1.220 | 2.384 | 1.164 | 1.219 | 2.383 |
| PROVINCIA | 369.614 | 385.473 | 755.087 | 373.254 | 388.636 | 761.890 | 373.605 | 388.700 | 762.305 |

PROVINCIA DI CHIETI

| | | | | | | | | | |
|--------------------------------|-------|-------|--------|-------|-------|--------|-------|-------|--------|
| 1 Altino | 1.365 | 1.482 | 2.847 | 1.396 | 1.497 | 2.893 | 1.403 | 1.511 | 2.914 |
| 2 Archi | 1.467 | 1.673 | 3.140 | 1.439 | 1.622 | 3.061 | 1.443 | 1.603 | 3.046 |
| 3 Ari | 1.259 | 1.427 | 2.686 | 1.244 | 1.408 | 2.652 | 1.237 | 1.397 | 2.634 |
| 4 Arielli | 637 | 753 | 1.390 | 616 | 737 | 1.353 | 609 | 718 | 1.327 |
| 5 Atessa | 5.060 | 5.475 | 10.535 | 5.055 | 5.424 | 10.479 | 5.018 | 5.365 | 10.383 |
| 6 Bomba | 1.294 | 1.476 | 2.770 | 1.306 | 1.489 | 2.795 | 1.341 | 1.511 | 2.852 |
| 7 Borrello | 538 | 571 | 1.109 | 536 | 571 | 1.107 | 538 | 560 | 1.098 |
| 8 Bucchianico | 3.006 | 3.137 | 6.143 | 2.988 | 3.114 | 6.102 | 2.951 | 3.098 | 6.049 |
| 9 Buonanotte | 219 | 263 | 482 | 219 | 257 | 476 | 217 | 250 | 467 |
| 10 Canosa Sannita | 1.035 | 1.145 | 2.180 | 1.034 | 1.127 | 2.161 | 993 | 1.074 | 2.067 |
| 11 Carpineto Sinello | 759 | 792 | 1.551 | 762 | 778 | 1.540 | 774 | 775 | 1.549 |
| 12 Carùncchio | 902 | 921 | 1.823 | 897 | 925 | 1.822 | 896 | 926 | 1.822 |
| 13 Casacanditella | 1.100 | 1.173 | 2.273 | 1.085 | 1.159 | 2.244 | 1.049 | 1.153 | 2.202 |
| 14 Casalanguida | 1.056 | 1.151 | 2.207 | 1.037 | 1.127 | 2.164 | 979 | 1.066 | 2.045 |
| 15 Casalbordino | 3.634 | 3.889 | 7.523 | 3.487 | 3.731 | 7.218 | 3.455 | 3.716 | 7.171 |
| 16 Casalcontrada | 1.497 | 1.520 | 3.017 | 1.477 | 1.483 | 2.960 | 1.468 | 1.470 | 2.938 |
| 17 Casoli | 4.032 | 4.234 | 8.266 | 4.048 | 4.217 | 8.265 | 4.047 | 4.204 | 8.251 |
| 18 Castel Frentano | 2.566 | 2.843 | 5.409 | 2.537 | 2.785 | 5.322 | 2.526 | 2.775 | 5.301 |

CHIETI

| COMUNI | POPOLAZIONE RESIDENTE AL 31 DICEMBRE | | | | | | | | |
|--|--------------------------------------|--------|--------|--------|--------|--------|--------|--------|--------|
| | 1955 | | | 1956 | | | 1957 | | |
| | M | F | MF | M | F | MF | M | F | MF |
| 19 Castelguidone | 537 | 544 | 1.081 | 531 | 553 | 1.084 | 533 | 555 | 1.088 |
| 20 Castiglione Messer Marino | 1.998 | 2.082 | 4.080 | 2.005 | 2.082 | 4.087 | 2.028 | 2.108 | 4.136 |
| 21 Celenza sul Trigno | 955 | 974 | 1.929 | 976 | 967 | 1.943 | 974 | 947 | 1.921 |
| 22 CHIETI | 20.786 | 22.433 | 43.219 | 20.944 | 22.646 | 43.590 | 20.972 | 22.869 | 43.841 |
| 23 Civitaluparella | 768 | 853 | 1.621 | 746 | 844 | 1.590 | 726 | 815 | 1.541 |
| 24 Civitella Messer Raimondo | 930 | 1.014 | 1.944 | 916 | 993 | 1.909 | 907 | 986 | 1.893 |
| 25 Colledimacine | 497 | 582 | 1.079 | 457 | 558 | 1.015 | 445 | 539 | 984 |
| 26 Colledimezzo | 900 | 1.039 | 1.939 | 890 | 1.034 | 1.924 | 839 | 950 | 1.789 |
| 27 Crècchio | 1.739 | 1.827 | 3.566 | 1.744 | 1.804 | 3.548 | 1.737 | 1.784 | 3.521 |
| 28 Cupello | 2.148 | 2.263 | 4.411 | 2.129 | 2.199 | 4.328 | 2.134 | 2.178 | 4.312 |
| 29 Dogliola | 497 | 499 | 996 | 480 | 504 | 984 | 468 | 487 | 955 |
| 30 Fara Filiorum Petri | 1.131 | 1.241 | 2.372 | 1.139 | 1.249 | 2.388 | 1.124 | 1.246 | 2.370 |
| 31 Fara San Martino | 1.089 | 1.239 | 2.328 | 1.111 | 1.251 | 2.362 | 1.106 | 1.245 | 2.351 |
| 32 Filetto | 999 | 1.147 | 2.146 | 998 | 1.144 | 2.142 | 991 | 1.142 | 2.133 |
| 33 Fossacèsia | 2.693 | 2.884 | 5.577 | 2.647 | 2.839 | 5.486 | 2.607 | 2.807 | 5.414 |
| 34 Fraine | 642 | 745 | 1.387 | 635 | 731 | 1.366 | 629 | 721 | 1.350 |
| 35 Francavilla al Mare | 5.112 | 5.442 | 10.554 | 5.116 | 5.483 | 10.599 | 5.135 | 5.499 | 10.634 |
| 36 Fresagrandinària | 1.184 | 1.287 | 2.471 | 1.187 | 1.301 | 2.488 | 1.176 | 1.283 | 2.459 |
| 37 Frisa | 1.324 | 1.407 | 2.731 | 1.312 | 1.373 | 2.685 | 1.297 | 1.349 | 2.646 |
| 38 Furci | 1.081 | 1.166 | 2.247 | 1.088 | 1.178 | 2.266 | 1.077 | 1.167 | 2.244 |
| 39 Gamberale | 620 | 658 | 1.278 | 579 | 654 | 1.233 | 581 | 652 | 1.233 |
| 40 Gessopalena | 1.726 | 1.846 | 3.572 | 1.734 | 1.846 | 3.580 | 1.732 | 1.841 | 3.573 |
| 41 Gissi | 2.009 | 2.130 | 4.139 | 1.985 | 2.098 | 4.083 | 2.001 | 2.099 | 4.100 |
| 42 Giuliano Teatino | 915 | 1.043 | 1.958 | 927 | 1.028 | 1.955 | 926 | 1.011 | 1.937 |
| 43 Guardiagrele | 5.992 | 6.355 | 12.347 | 5.962 | 6.335 | 12.297 | 5.962 | 6.317 | 12.279 |
| 44 Guilmi | 631 | 680 | 1.311 | 621 | 658 | 1.279 | 616 | 646 | 1.262 |
| 45 Lama dei Peligni | 1.386 | 1.496 | 2.882 | 1.402 | 1.514 | 2.916 | 1.401 | 1.499 | 2.900 |
| 46 Lanciano | 12.853 | 14.582 | 27.435 | 13.061 | 14.716 | 27.777 | 13.173 | 14.885 | 28.058 |
| 47 Lentella | 588 | 590 | 1.178 | 567 | 590 | 1.157 | 574 | 587 | 1.161 |
| 48 Lettopalena | 345 | 384 | 729 | 336 | 357 | 693 | 324 | 347 | 671 |
| 49 Liscia | 650 | 701 | 1.351 | 649 | 689 | 1.338 | 625 | 653 | 1.278 |
| 50 Migliànico | 2.544 | 2.627 | 5.171 | 2.463 | 2.516 | 4.979 | 2.486 | 2.542 | 5.028 |
| 51 Montàzzoli | 1.310 | 1.352 | 2.662 | 1.298 | 1.337 | 2.635 | 1.280 | 1.311 | 2.591 |
| 52 Monteferrante | 243 | 326 | 569 | 219 | 301 | 520 | 222 | 296 | 518 |
| 53 Montelapiano | 296 | 325 | 621 | 308 | 330 | 638 | 306 | 326 | 632 |
| 54 Montenerodomo | 960 | 1.037 | 1.997 | 964 | 1.033 | 1.997 | 988 | 1.041 | 2.029 |
| 55 Monteodorisio | 1.402 | 1.581 | 2.983 | 1.418 | 1.573 | 2.991 | 1.396 | 1.563 | 2.959 |
| 56 Mozzagrogna | 1.146 | 1.251 | 2.397 | 1.146 | 1.252 | 2.398 | 1.122 | 1.242 | 2.364 |
| 57 Orsogna | 2.531 | 2.883 | 5.414 | 2.583 | 2.917 | 5.500 | 2.595 | 2.925 | 5.520 |
| 58 Ortona | 11.070 | 11.579 | 22.649 | 11.082 | 11.633 | 22.715 | 11.139 | 11.704 | 22.843 |
| 59 Paglieta | 2.565 | 2.698 | 5.263 | 2.516 | 2.681 | 5.197 | 2.525 | 2.658 | 5.183 |
| 60 Palena | 1.627 | 1.656 | 3.283 | 1.612 | 1.657 | 3.269 | 1.609 | 1.646 | 3.255 |
| 61 Pàlmoli | 1.272 | 1.456 | 2.728 | 1.245 | 1.436 | 2.681 | 1.218 | 1.407 | 2.625 |
| 62 Palombaro | 971 | 1.110 | 2.081 | 964 | 1.100 | 2.064 | 950 | 1.082 | 2.032 |
| 63 Pennadomo | 505 | 564 | 1.069 | 505 | 552 | 1.057 | 503 | 550 | 1.053 |
| 64 Pennapedimonte | 636 | 682 | 1.318 | 632 | 676 | 1.308 | 616 | 659 | 1.275 |
| 65 Perano | 877 | 965 | 1.842 | 874 | 965 | 1.839 | 892 | 982 | 1.874 |
| 66 Pizzoferrato | 933 | 1.065 | 1.998 | 934 | 1.074 | 2.008 | 944 | 1.077 | 2.021 |

CHIETI-COMO

| COMUNI | POPOLAZIONE RESIDENTE AL 31 DICEMBRE | | | | | | | | |
|---|--------------------------------------|---------|---------|---------|---------|---------|---------|---------|---------|
| | 1955 | | | 1956 | | | 1957 | | |
| | M | F | MF | M | F | MF | M | F | MF |
| 67 Poggiofiorito | 684 | 712 | 1.396 | 660 | 682 | 1.342 | 651 | 670 | 1.321 |
| 68 Pollutri | 2.109 | 2.085 | 4.194 | 2.124 | 2.076 | 4.200 | 2.060 | 2.012 | 4.072 |
| 69 Pretoro | 914 | 1.010 | 1.924 | 922 | 1.009 | 1.931 | 915 | 984 | 1.899 |
| 70 Quadri | 629 | 689 | 1.318 | 633 | 685 | 1.318 | 635 | 676 | 1.311 |
| 71 Rapino | 1.085 | 1.263 | 2.348 | 1.065 | 1.240 | 2.305 | 1.052 | 1.211 | 2.263 |
| 72 Ripa Teatina | 2.081 | 2.122 | 4.203 | 1.974 | 2.059 | 4.033 | 1.890 | 2.013 | 3.903 |
| 73 Roccamontepiano. | 1.490 | 1.571 | 3.061 | 1.437 | 1.505 | 2.942 | 1.398 | 1.479 | 2.877 |
| 74 Rocca San Giovanni | 1.598 | 1.627 | 3.225 | 1.584 | 1.615 | 3.199 | 1.576 | 1.604 | 3.180 |
| 75 Roccascalegna | 1.172 | 1.258 | 2.430 | 1.107 | 1.231 | 2.338 | 1.109 | 1.221 | 2.330 |
| 76 Roccaspinalveti. | 1.352 | 1.338 | 2.690 | 1.315 | 1.319 | 2.634 | 1.320 | 1.311 | 2.631 |
| 77 Ròio del Sangro | 292 | 382 | 674 | 298 | 370 | 668 | 294 | 371 | 665 |
| 78 Rosello | 495 | 558 | 1.053 | 455 | 527 | 982 | 449 | 524 | 973 |
| 79 San Buono | 1.225 | 1.302 | 2.527 | 1.200 | 1.278 | 2.478 | 1.189 | 1.274 | 2.463 |
| 80 San Giovanni Lipioni | 464 | 462 | 926 | 462 | 468 | 930 | 466 | 469 | 935 |
| 81 San Giovanni Teatino | 2.028 | 2.099 | 4.127 | 2.060 | 2.083 | 4.143 | 2.078 | 2.106 | 4.184 |
| 82 San Martino sulla Marrucina | 661 | 803 | 1.464 | 648 | 781 | 1.429 | 629 | 751 | 1.380 |
| 83 San Salvo | 2.257 | 2.233 | 4.490 | 2.275 | 2.258 | 4.533 | 2.240 | 2.233 | 4.473 |
| 84 Santa Maria Imbaro | 495 | 527 | 1.022 | 466 | 495 | 961 | 462 | 501 | 963 |
| 85 Sant'Eusànio del San- gro | 1.472 | 1.638 | 3.110 | 1.474 | 1.623 | 3.097 | 1.480 | 1.626 | 3.106 |
| 86 San Vito Chietino | 2.911 | 3.163 | 6.074 | 2.950 | 3.172 | 6.122 | 2.922 | 3.132 | 6.054 |
| 87 Scerni | 2.827 | 2.868 | 5.695 | 2.802 | 2.876 | 5.678 | 2.786 | 2.861 | 5.647 |
| 88 Schiavi di Abruzzo. | 2.120 | 2.351 | 4.471 | 2.118 | 2.366 | 4.484 | 2.120 | 2.346 | 4.466 |
| 89 Taranta Peligna | 594 | 619 | 1.213 | 582 | 608 | 1.190 | 575 | 609 | 1.184 |
| 90 Tollo | 2.222 | 2.372 | 4.594 | 2.200 | 2.348 | 4.548 | 2.215 | 2.344 | 4.559 |
| 91 Torino di Sangro. | 2.082 | 2.268 | 4.350 | 2.042 | 2.241 | 4.283 | 2.011 | 2.205 | 4.216 |
| 92 Tornarèccio | 1.420 | 1.668 | 3.088 | 1.436 | 1.668 | 3.104 | 1.437 | 1.665 | 3.102 |
| 93 Torrebruna | 994 | 1.029 | 2.023 | 1.003 | 1.032 | 2.035 | 994 | 1.012 | 2.006 |
| 94 Torrevècchia Teatina | 1.359 | 1.466 | 2.825 | 1.353 | 1.432 | 2.785 | 1.360 | 1.431 | 2.791 |
| 95 Torricella Peligna. | 1.967 | 2.011 | 3.978 | 1.951 | 2.017 | 3.968 | 1.927 | 2.009 | 3.936 |
| 96 Trèglio | 521 | 553 | 1.074 | 517 | 552 | 1.069 | 529 | 562 | 1.091 |
| 97 Tuffillo. | 724 | 800 | 1.524 | 708 | 776 | 1.484 | 658 | 741 | 1.399 |
| 98 Vaeri | 1.199 | 1.250 | 2.449 | 1.154 | 1.204 | 2.358 | 1.150 | 1.206 | 2.356 |
| 99 Vasto | 10.931 | 11.199 | 22.130 | 11.089 | 11.365 | 22.454 | 11.125 | 11.431 | 22.556 |
| 100 Villalfonsina | 800 | 927 | 1.727 | 799 | 932 | 1.731 | 787 | 906 | 1.693 |
| 101 Villamagna | 1.523 | 1.512 | 3.035 | 1.525 | 1.519 | 3.044 | 1.514 | 1.519 | 3.033 |
| 102 Villa Santa Maria | 1.499 | 1.592 | 3.091 | 1.485 | 1.580 | 3.065 | 1.477 | 1.546 | 3.023 |
| PROVINCIA | 195.235 | 209.542 | 404.777 | 194.673 | 208.694 | 403.367 | 194.035 | 207.958 | 401.993 |

PROVINCIA DI COMO

| | | | | | | | | | |
|-------------------------------|-------|-------|-------|-------|-------|-------|-------|-------|-------|
| 1 Abbadia Lariana | 890 | 939 | 1.829 | 895 | 949 | 1.844 | 953 | 1.007 | 1.960 |
| 2 Airuno | 721 | 759 | 1.480 | 724 | 764 | 1.488 | 757 | 796 | 1.553 |
| 3 Albavilla | 1.707 | 1.885 | 3.592 | 1.712 | 1.905 | 3.617 | 1.713 | 1.930 | 3.643 |
| 4 Albese con Cassano. | 1.310 | 1.420 | 2.730 | 1.307 | 1.425 | 2.732 | 1.319 | 1.430 | 2.749 |
| 5 Albiolo | 621 | 719 | 1.340 | 653 | 730 | 1.383 | 667 | 747 | 1.414 |
| 6 Alserio | 320 | 334 | 654 | 323 | 335 | 658 | 326 | 336 | 662 |
| 7 Alzate Brianza. | 1.140 | 1.155 | 2.295 | 1.190 | 1.176 | 2.366 | 1.204 | 1.200 | 2.404 |

COMO

| COMUNI | POPOLAZIONE RESIDENTE AL 31 DICEMBRE | | | | | | | | |
|--|--------------------------------------|--------|--------|--------|--------|--------|--------|--------|--------|
| | 1955 | | | 1956 | | | 1957 | | |
| | M | F | MF | M | F | MF | M | F | MF |
| 8 Annone di Brianza . . . | 654 | 686 | 1.340 | 659 | 689 | 1.348 | 648 | 688 | 1.336 |
| 9 Anzano del Parco . . . | 576 | 562 | 1.138 | 579 | 564 | 1.143 | 568 | 555 | 1.123 |
| 10 Appiano Gentile . . . | 1.911 | 2.115 | 4.026 | 1.929 | 2.144 | 4.073 | 1.918 | 2.148 | 4.066 |
| 11 Argegno | 399 | 430 | 829 | 403 | 434 | 837 | 396 | 418 | 814 |
| 12 Arösio | 1.146 | 1.165 | 2.311 | 1.157 | 1.188 | 2.345 | 1.195 | 1.233 | 2.428 |
| 13 Asso | 1.272 | 1.365 | 2.637 | 1.270 | 1.351 | 2.621 | 1.279 | 1.346 | 2.625 |
| 14 Ballàbio | 507 | 489 | 996 | 507 | 494 | 1.001 | 528 | 498 | 1.026 |
| 15 Barni | 205 | 217 | 422 | 201 | 221 | 422 | 197 | 217 | 414 |
| 16 Barzago | 940 | 923 | 1.863 | 938 | 925 | 1.863 | 947 | 927 | 1.874 |
| 17 Barzanò | 1.398 | 1.514 | 2.912 | 1.409 | 1.527 | 2.936 | 1.434 | 1.565 | 2.999 |
| 18 Bàrziò | 544 | 593 | 1.137 | 541 | 578 | 1.119 | 527 | 564 | 1.091 |
| 19 Bellàgio | 1.814 | 1.886 | 3.700 | 1.820 | 1.907 | 3.727 | 1.817 | 1.908 | 3.725 |
| 20 Bellano | 2.009 | 2.364 | 4.373 | 1.999 | 2.333 | 4.332 | 2.012 | 2.342 | 4.354 |
| 21 Bene Lario | 169 | 165 | 334 | 172 | 160 | 332 | 176 | 157 | 333 |
| 22 Beregazzo con Figlia- ro | 608 | 707 | 1.315 | 627 | 712 | 1.339 | 637 | 731 | 1.368 |
| 23 Binago | 1.136 | 1.373 | 2.509 | 1.170 | 1.377 | 2.547 | 1.176 | 1.385 | 2.561 |
| 24 Bizzarone | 372 | 400 | 772 | 363 | 401 | 764 | 389 | 394 | 783 |
| 25 Blessagno | 144 | 169 | 313 | 134 | 167 | 301 | 133 | 164 | 297 |
| 26 Blèvio | 823 | 905 | 1.728 | 848 | 915 | 1.763 | 862 | 933 | 1.795 |
| 27 Bosisio Parini | 1.073 | 1.152 | 2.225 | 1.081 | 1.148 | 2.229 | 1.082 | 1.146 | 2.228 |
| 28 Bregnano | 1.273 | 1.379 | 2.652 | 1.278 | 1.382 | 2.660 | 1.293 | 1.394 | 2.687 |
| 29 Brenna | 616 | 614 | 1.230 | 631 | 618 | 1.249 | 634 | 619 | 1.253 |
| 30 Briènno | 218 | 245 | 463 | 222 | 240 | 462 | 220 | 244 | 464 |
| 31 Brivio | 1.502 | 1.550 | 3.052 | 1.514 | 1.561 | 3.075 | 1.516 | 1.547 | 3.063 |
| 32 Brunate | 848 | 938 | 1.786 | 856 | 958 | 1.814 | 880 | 968 | 1.848 |
| 33 Bulciago | 891 | 935 | 1.826 | 906 | 950 | 1.856 | 918 | 957 | 1.875 |
| 34 Bulgarograsso | 728 | 778 | 1.506 | 738 | 772 | 1.510 | 754 | 802 | 1.556 |
| 35 Cabiàte | 2.227 | 2.172 | 4.399 | 2.217 | 2.192 | 4.409 | 2.243 | 2.215 | 4.458 |
| 36 Cadorago | 1.772 | 1.942 | 3.714 | 1.819 | 1.975 | 3.794 | 1.848 | 1.994 | 3.842 |
| 37 Càglio | 227 | 231 | 458 | 229 | 235 | 464 | 227 | 235 | 462 |
| 38 Cagno | 548 | 601 | 1.149 | 546 | 599 | 1.145 | 540 | 597 | 1.137 |
| 39 Calco | 1.173 | 1.190 | 2.363 | 1.190 | 1.189 | 2.379 | 1.194 | 1.194 | 2.388 |
| 40 Campione d'Itàlia . . | 574 | 588 | 1.162 | 580 | 605 | 1.185 | 583 | 608 | 1.191 |
| 41 Cantù | 11.125 | 11.769 | 22.894 | 11.332 | 11.993 | 23.325 | 11.617 | 12.277 | 23.894 |
| 42 Canzo | 1.371 | 1.574 | 2.945 | 1.381 | 1.599 | 2.980 | 1.378 | 1.595 | 2.973 |
| 43 Capiago Intimiano . . | 1.276 | 1.314 | 2.590 | 1.298 | 1.365 | 2.663 | 1.323 | 1.385 | 2.708 |
| 44 Carate Ürio | 607 | 699 | 1.306 | 633 | 738 | 1.371 | 623 | 720 | 1.343 |
| 45 Carbonate | 605 | 655 | 1.260 | 607 | 664 | 1.271 | 614 | 672 | 1.286 |
| 46 Carimate | 1.005 | 958 | 1.963 | 1.000 | 957 | 1.957 | 1.009 | 965 | 1.974 |
| 47 Carlazzo | 903 | 973 | 1.876 | 913 | 970 | 1.883 | 897 | 971 | 1.868 |
| 48 Carugo | 1.567 | 1.573 | 3.140 | 1.590 | 1.619 | 3.209 | 1.652 | 1.661 | 3.313 |
| 49 Casargo | 461 | 485 | 946 | 461 | 499 | 960 | 452 | 489 | 941 |
| 50 Casasco d'Intelvi . . | 247 | 288 | 535 | 241 | 287 | 528 | 237 | 287 | 524 |
| 51 Casatenovo | 3.130 | 3.344 | 6.474 | 3.215 | 3.418 | 6.633 | 3.266 | 3.454 | 6.720 |
| 52 Caslino d'Erba | 696 | 766 | 1.462 | 698 | 757 | 1.455 | 683 | 752 | 1.435 |
| 53 Casnate con Bernate . | 889 | 948 | 1.837 | 902 | 946 | 1.848 | 919 | 959 | 1.878 |
| 54 Cassago Brianza . . . | 1.068 | 1.108 | 2.176 | 1.085 | 1.126 | 2.211 | 1.108 | 1.164 | 2.272 |
| 55 Cassina Rizzardi . . . | 546 | 531 | 1.077 | 555 | 554 | 1.109 | 568 | 552 | 1.120 |
| 56 Cassina Valsàssina . . | 196 | 175 | 371 | 195 | 172 | 367 | 201 | 169 | 370 |

Como

| COMUNI | POPOLAZIONE RESIDENTE AL 31 DICEMBRE | | | | | | | | |
|---|--------------------------------------|--------|--------|--------|--------|--------|--------|--------|--------|
| | 1955 | | | 1956 | | | 1957 | | |
| | M | F | MF | M | F | MF | M | F | MF |
| 57 Castello di Brianza | 781 | 696 | 1.477 | 782 | 693 | 1.475 | 771 | 693 | 1.464 |
| 58 Castelmarte | 285 | 300 | 585 | 289 | 305 | 594 | 290 | 311 | 601 |
| 59 Castelnuovo Bozzente | 291 | 286 | 577 | 288 | 289 | 577 | 289 | 292 | 581 |
| 60 Castiglione d'Intelvi | 232 | 287 | 519 | 228 | 277 | 505 | 229 | 282 | 511 |
| 61 Cavallasca (*) | — | — | — | 416 | 447 | 863 | 435 | 461 | 896 |
| 62 Cavargna | 337 | 344 | 681 | 338 | 344 | 682 | 343 | 342 | 685 |
| 63 Cerano d'Intelvi | 229 | 223 | 452 | 227 | 212 | 439 | 220 | 208 | 428 |
| 64 Cermenate | 2.329 | 2.378 | 4.707 | 2.399 | 2.414 | 4.813 | 2.438 | 2.454 | 4.892 |
| 65 Cernobbio | 3.181 | 3.662 | 6.843 | 3.187 | 3.652 | 6.839 | 3.168 | 3.631 | 6.799 |
| 66 Cernusco Montevèc- chia | 2.015 | 2.079 | 4.094 | 2.041 | 2.093 | 4.134 | 2.032 | 2.090 | 4.122 |
| 67 Cesana Brianza (*) | 607 | 578 | 1.185 | 609 | 593 | 1.202 | 622 | 607 | 1.229 |
| 68 Cirimido | 747 | 713 | 1.460 | 749 | 725 | 1.474 | 751 | 735 | 1.486 |
| 69 Civate | 1.272 | 1.355 | 2.627 | 1.276 | 1.371 | 2.647 | 1.268 | 1.373 | 2.641 |
| 70 Civenna | 274 | 272 | 546 | 269 | 267 | 536 | 261 | 267 | 528 |
| 71 Claino con Osteno | 339 | 376 | 715 | 332 | 371 | 703 | 329 | 366 | 695 |
| 72 Còlico | 2.355 | 2.277 | 4.632 | 2.335 | 2.259 | 4.594 | 2.316 | 2.271 | 4.587 |
| 73 Colle Brianza | 676 | 645 | 1.321 | 662 | 626 | 1.288 | 645 | 625 | 1.270 |
| 74 Colonna | 413 | 472 | 885 | 416 | 466 | 882 | 419 | 469 | 888 |
| 75 COMO | 33.766 | 39.066 | 72.832 | 33.972 | 39.366 | 73.338 | 34.444 | 39.943 | 74.387 |
| 76 Consiglio di Rumo | 564 | 597 | 1.161 | 560 | 605 | 1.165 | 557 | 599 | 1.156 |
| 77 Còrrido | 382 | 292 | 674 | 382 | 290 | 672 | 382 | 293 | 675 |
| 78 Cortenova | 496 | 575 | 1.071 | 496 | 582 | 1.078 | 501 | 578 | 1.079 |
| 79 Costa Masnaga | 1.641 | 1.701 | 3.342 | 1.649 | 1.694 | 3.343 | 1.648 | 1.704 | 3.352 |
| 80 Crandola (*) | — | — | — | — | — | — | 145 | 137 | 282 |
| 81 Cremella | 546 | 542 | 1.088 | 534 | 546 | 1.080 | 535 | 554 | 1.089 |
| 82 Cremeno | 340 | 337 | 677 | 336 | 330 | 666 | 339 | 332 | 671 |
| 83 Crèmia | 451 | 427 | 878 | 442 | 431 | 873 | 440 | 425 | 865 |
| 84 Cucciago | 823 | 811 | 1.634 | 829 | 823 | 1.652 | 855 | 834 | 1.689 |
| 85 Cusino | 144 | 163 | 307 | 145 | 163 | 308 | 139 | 161 | 300 |
| 86 Dèrvio | 1.086 | 1.199 | 2.285 | 1.096 | 1.205 | 2.301 | 1.103 | 1.203 | 2.306 |
| 87 Dizzasco | 196 | 208 | 404 | 197 | 210 | 407 | 206 | 205 | 411 |
| 88 Dolzago | 572 | 600 | 1.172 | 582 | 601 | 1.183 | 590 | 603 | 1.193 |
| 89 Domaso | 545 | 723 | 1.268 | 558 | 722 | 1.280 | 547 | 716 | 1.263 |
| 90 Dongo | 1.496 | 1.558 | 3.054 | 1.547 | 1.585 | 3.132 | 1.565 | 1.598 | 3.163 |
| 91 Dòrio | 226 | 262 | 488 | 227 | 259 | 486 | 229 | 256 | 485 |
| 92 Dosso del Liro | 283 | 276 | 559 | 281 | 275 | 556 | 272 | 273 | 545 |
| 93 Drezzo (*) | — | — | — | 361 | 372 | 733 | 356 | 369 | 725 |
| 94 Ello | 346 | 411 | 757 | 349 | 412 | 761 | 346 | 411 | 757 |
| 95 Erba | 5.469 | 5.902 | 11.371 | 5.520 | 5.979 | 11.499 | 5.570 | 5.985 | 11.555 |
| 96 Èsino Lario | 399 | 473 | 872 | 395 | 475 | 870 | 398 | 467 | 865 |
| 97 Eupilio | 744 | 697 | 1.441 | 753 | 728 | 1.481 | 756 | 743 | 1.499 |
| 98 Faggeto Lario | 562 | 562 | 1.124 | 562 | 566 | 1.128 | 562 | 559 | 1.121 |
| 99 Falòppio | 919 | 939 | 1.858 | 952 | 980 | 1.932 | 948 | 971 | 1.919 |
| 100 Fenegrò | 901 | 1.017 | 1.918 | 909 | 1.028 | 1.937 | 907 | 1.032 | 1.939 |
| 101 Figino Serenza | 1.352 | 1.323 | 2.675 | 1.362 | 1.357 | 2.719 | 1.364 | 1.379 | 2.743 |
| 102 Fino Mornasco | 2.118 | 2.373 | 4.491 | 2.183 | 2.408 | 4.591 | 2.267 | 2.495 | 4.762 |
| 103 Galbiate | 2.508 | 2.602 | 5.110 | 2.526 | 2.611 | 5.137 | 2.558 | 2.643 | 5.201 |
| 104 Garbagnate Monastero | 744 | 725 | 1.469 | 719 | 705 | 1.424 | 723 | 710 | 1.433 |
| 105 Garlate | 567 | 564 | 1.131 | 572 | 555 | 1.127 | 583 | 565 | 1.148 |

Como

| COMUNI | POPOLAZIONE RESIDENTE AL 31 DICEMBRE | | | | | | | | |
|----------------------------------|--------------------------------------|--------|--------|--------|--------|--------|--------|--------|--------|
| | 1955 | | | 1956 | | | 1957 | | |
| | M | F | MF | M | F | MF | M | F | MF |
| 106 Garzeno | 1.067 | 1.037 | 2.104 | 1.067 | 1.049 | 2.116 | 1.057 | 1.048 | 2.105 |
| 107 Gera Lario. | 420 | 386 | 806 | 419 | 392 | 811 | 428 | 409 | 837 |
| 108 Germàsino | 173 | 151 | 324 | 204 | 152 | 356 | 192 | 150 | 342 |
| 109 Girònico. | 681 | 695 | 1.376 | 678 | 702 | 1.380 | 687 | 721 | 1.408 |
| 110 Grandate | 811 | 852 | 1.663 | 846 | 894 | 1.740 | 861 | 900 | 1.761 |
| 111 Gràndola ed Uniti | 562 | 600 | 1.162 | 561 | 603 | 1.164 | 559 | 602 | 1.161 |
| 112 Gravedona. | 1.386 | 1.495 | 2.881 | 1.391 | 1.495 | 2.886 | 1.409 | 1.498 | 2.907 |
| 113 Griante | 405 | 459 | 864 | 397 | 450 | 847 | 398 | 453 | 851 |
| 114 Guanzate | 1.233 | 1.265 | 2.498 | 1.242 | 1.282 | 2.524 | 1.239 | 1.266 | 2.505 |
| 115 Imbersago | 680 | 734 | 1.414 | 683 | 750 | 1.433 | 683 | 756 | 1.439 |
| 116 Intròbio. | 495 | 529 | 1.024 | 507 | 542 | 1.049 | 504 | 550 | 1.054 |
| 117 Introzzo. | 121 | 127 | 248 | 126 | 125 | 251 | 125 | 121 | 246 |
| 118 Inverigo. | 2.695 | 2.822 | 5.517 | 2.736 | 2.846 | 5.582 | 2.776 | 2.864 | 5.640 |
| 119 Làglio. | 454 | 503 | 957 | 452 | 505 | 957 | 461 | 517 | 978 |
| 120 Laino | 258 | 246 | 504 | 268 | 250 | 518 | 268 | 254 | 522 |
| 121 Lambrugo | 581 | 622 | 1.203 | 586 | 634 | 1.220 | 573 | 623 | 1.196 |
| 122 Lanzo d'Intelvi | 750 | 735 | 1.485 | 744 | 746 | 1.490 | 744 | 744 | 1.488 |
| 123 Lasnigo | 237 | 251 | 488 | 229 | 234 | 463 | 229 | 234 | 463 |
| 124 Lecco | 20.935 | 23.332 | 44.267 | 21.236 | 23.551 | 44.787 | 21.316 | 23.674 | 44.990 |
| 125 Lenno. | 668 | 754 | 1.422 | 667 | 754 | 1.421 | 662 | 760 | 1.422 |
| 126 Lèzzeno | 954 | 964 | 1.918 | 957 | 974 | 1.931 | 954 | 975 | 1.929 |
| 127. Lierna. | 572 | 673 | 1.245 | 582 | 669 | 1.251 | 581 | 648 | 1.229 |
| 128 Lieto Colle. (*) | 1.177 | 1.232 | 2.409 | — | — | — | — | — | — |
| 129 Limido Comasco | 605 | 638 | 1.243 | 606 | 646 | 1.252 | 609 | 642 | 1.251 |
| 130 Lipomo | 349 | 353 | 702 | 363 | 360 | 723 | 375 | 360 | 735 |
| 131 Livo | 208 | 245 | 453 | 206 | 240 | 446 | 201 | 230 | 431 |
| 132 Locate Varesino | 1.163 | 1.195 | 2.358 | 1.170 | 1.209 | 2.379 | 1.213 | 1.272 | 2.485 |
| 133 Lomagna | 831 | 833 | 1.664 | 849 | 848 | 1.697 | 853 | 857 | 1.710 |
| 134 Lomazzo. | 2.508 | 2.874 | 5.382 | 2.497 | 2.840 | 5.337 | 2.535 | 2.895 | 5.430 |
| 135 Longone al Segrino | 278 | 297 | 575 | 273 | 294 | 567 | 278 | 299 | 577 |
| 136 Luisago | 652 | 674 | 1.326 | 641 | 657 | 1.298 | 666 | 676 | 1.342 |
| 137 Lurago d'Erba. | 1.369 | 1.465 | 2.834 | 1.390 | 1.485 | 2.875 | 1.392 | 1.479 | 2.871 |
| 138 Lurago Marinone. | 571 | 556 | 1.127 | 588 | 562 | 1.150 | 604 | 583 | 1.187 |
| 139 Lurate Caccivio | 2.748 | 3.102 | 5.850 | 2.779 | 3.105 | 5.884 | 2.793 | 3.141 | 5.934 |
| 140 Magrèglio | 129 | 144 | 273 | 132 | 148 | 280 | 132 | 144 | 276 |
| 141 Malgrate. | 939 | 1.009 | 1.948 | 947 | 1.028 | 1.975 | 948 | 1.035 | 1.983 |
| 142 Mandello del Lario | 3.459 | 3.747 | 7.206 | 3.502 | 3.801 | 7.303 | 3.571 | 3.853 | 7.424 |
| 143 Margno (*) | 298 | 301 | 599 | 294 | 298 | 592 | 152 | 165 | 317 |
| 144 Mariano Comense. | 5.530 | 5.736 | 11.266 | 5.614 | 5.804 | 11.418 | 5.695 | 5.877 | 11.572 |
| 145 Masliànico | 1.307 | 1.307 | 2.614 | 1.301 | 1.296 | 2.597 | 1.301 | 1.304 | 2.605 |
| 146 Menàggio | 1.474 | 1.692 | 3.166 | 1.460 | 1.683 | 3.143 | 1.467 | 1.694 | 3.161 |
| 147 Merate | 4.149 | 4.461 | 8.610 | 4.159 | 4.468 | 8.627 | 4.206 | 4.513 | 8.719 |
| 148 Merone | 879 | 891 | 1.770 | 898 | 914 | 1.812 | 889 | 905 | 1.794 |
| 149 Mezzegra | 529 | 499 | 1.028 | 523 | 497 | 1.020 | 528 | 503 | 1.031 |
| 150 Missàglia | 2.695 | 2.881 | 5.576 | 2.744 | 2.958 | 5.702 | 2.774 | 3.005 | 5.779 |
| 151 Mòggio | 141 | 143 | 284 | 133 | 140 | 273 | 133 | 139 | 272 |
| 152 Molteno | 967 | 1.037 | 2.004 | 971 | 1.047 | 2.018 | 965 | 1.056 | 2.021 |
| 153 Moltràsio | 1.065 | 1.104 | 2.169 | 1.070 | 1.120 | 2.190 | 1.075 | 1.138 | 2.213 |
| 154 Monguzzo | 521 | 522 | 1.043 | 511 | 527 | 1.038 | 503 | 522 | 1.025 |
| 155 Montano Lucino | 1.018 | 1.116 | 2.134 | 1.008 | 1.121 | 2.129 | 1.012 | 1.130 | 2.142 |

COMO

| COMUNI | POPOLAZIONE RESIDENTE AL 31 DICEMBRE | | | | | | | | |
|---|--------------------------------------|-------|-------|-------|-------|-------|-------|-------|-------|
| | 1955 | | | 1956 | | | 1957 | | |
| | M | F | MF | M | F | MF | M | F | MF |
| 156 Montemezzo | 196 | 175 | 371 | 196 | 177 | 373 | 195 | 173 | 368 |
| 157 Monticello | 1.418 | 1.484 | 2.902 | 1.434 | 1.504 | 2.938 | 1.440 | 1.503 | 2.943 |
| 158 Montorfano | 438 | 424 | 862 | 448 | 438 | 886 | 452 | 433 | 885 |
| 159 Morterone | 124 | 90 | 214 | 85 | 119 | 204 | 109 | 82 | 191 |
| 160 Mozzate | 1.728 | 1.897 | 3.625 | 1.788 | 1.932 | 3.720 | 1.780 | 1.969 | 3.749 |
| 161 Musso | 496 | 470 | 966 | 506 | 462 | 968 | 506 | 473 | 979 |
| 162 Nesso | 836 | 842 | 1.678 | 846 | 840 | 1.686 | 846 | 848 | 1.694 |
| 163 Nibionno | 1.226 | 1.229 | 2.455 | 1.237 | 1.236 | 2.473 | 1.240 | 1.236 | 2.476 |
| 164 Novedrate | 673 | 687 | 1.360 | 683 | 682 | 1.365 | 731 | 751 | 1.482 |
| 165 Oggiono | 2.568 | 2.902 | 5.470 | 2.585 | 2.944 | 5.529 | 2.621 | 2.977 | 5.598 |
| 166 Olgiate Comasco | 2.727 | 3.173 | 5.900 | 2.755 | 3.192 | 5.947 | 2.800 | 3.218 | 6.018 |
| 167 Olgiate Mòlgora | 1.985 | 1.995 | 3.980 | 2.015 | 2.023 | 4.038 | 2.043 | 2.037 | 4.080 |
| 168 Olginate | 1.900 | 2.035 | 3.935 | 1.891 | 2.056 | 3.947 | 1.879 | 2.050 | 3.929 |
| 169 Oliveto Lario | 571 | 592 | 1.163 | 570 | 578 | 1.148 | 550 | 560 | 1.110 |
| 170 Oltrona di San Ma- mette | 575 | 581 | 1.156 | 583 | 585 | 1.168 | 579 | 601 | 1.180 |
| 171 Orsenigo | 571 | 570 | 1.141 | 580 | 567 | 1.147 | 586 | 574 | 1.160 |
| 172 Osnago | 1.665 | 1.760 | 3.425 | 1.670 | 1.758 | 3.428 | 1.665 | 1.756 | 3.421 |
| 173 Ossùccio | 474 | 525 | 999 | 480 | 522 | 1.002 | 470 | 526 | 996 |
| 174 Paderno d'Adda | 965 | 1.024 | 1.989 | 986 | 1.051 | 2.037 | 1.001 | 1.065 | 2.066 |
| 175 Pagnona | 281 | 285 | 566 | 282 | 284 | 566 | 284 | 284 | 568 |
| 176 Parè (*) | — | — | — | 423 | 439 | 862 | 430 | 442 | 872 |
| 177 Parlasco | 106 | 101 | 207 | 103 | 95 | 198 | 102 | 92 | 194 |
| 178 Pasturo | 617 | 611 | 1.228 | 616 | 610 | 1.226 | 616 | 601 | 1.217 |
| 179 Pèglio | 127 | 151 | 278 | 127 | 145 | 272 | 128 | 146 | 274 |
| 180 Pèllo Intelvi | 365 | 372 | 737 | 358 | 369 | 727 | 371 | 363 | 734 |
| 181 Pèrego | 516 | 516 | 1.032 | 520 | 515 | 1.035 | 507 | 542 | 1.049 |
| 182 Perledo | 538 | 591 | 1.129 | 533 | 613 | 1.146 | 536 | 618 | 1.154 |
| 183 Pescate | 514 | 518 | 1.032 | 525 | 530 | 1.055 | 531 | 538 | 1.069 |
| 184 Pianello del Lario | 542 | 650 | 1.192 | 537 | 645 | 1.182 | 538 | 653 | 1.191 |
| 185 Pigra | 256 | 255 | 511 | 261 | 250 | 511 | 258 | 248 | 506 |
| 186 Plèsio | 394 | 413 | 807 | 391 | 412 | 803 | 390 | 409 | 799 |
| 187 Pognana Lario | 459 | 480 | 939 | 457 | 485 | 942 | 466 | 485 | 951 |
| 188 Ponna | 247 | 253 | 500 | 241 | 250 | 491 | 245 | 252 | 497 |
| 189 Ponte Lambro | 1.151 | 1.250 | 2.401 | 1.149 | 1.273 | 2.422 | 1.175 | 1.308 | 2.483 |
| 190 Porlezza | 1.078 | 1.169 | 2.247 | 1.087 | 1.177 | 2.264 | 1.082 | 1.167 | 2.249 |
| 191 Premana | 745 | 859 | 1.604 | 762 | 859 | 1.621 | 744 | 855 | 1.599 |
| 192 Primaluna | 697 | 722 | 1.419 | 696 | 718 | 1.414 | 688 | 711 | 1.399 |
| 193 Prosèrpio | 234 | 252 | 486 | 227 | 251 | 478 | 227 | 249 | 476 |
| 194 Pusiano | 413 | 414 | 827 | 423 | 424 | 847 | 427 | 433 | 860 |
| 195 Rampònio Verna | 234 | 285 | 519 | 239 | 285 | 524 | 235 | 284 | 519 |
| 196 Rezzago | 185 | 162 | 347 | 180 | 161 | 341 | 179 | 160 | 339 |
| 197 Robbiate | 1.215 | 1.249 | 2.464 | 1.208 | 1.233 | 2.441 | 1.251 | 1.251 | 2.502 |
| 198 Ròdero | 363 | 446 | 809 | 357 | 435 | 792 | 386 | 446 | 832 |
| 199 Ròdeno | 1.041 | 1.103 | 2.144 | 1.053 | 1.109 | 2.162 | 1.052 | 1.101 | 2.153 |
| 200 Ronago | 533 | 490 | 1.023 | 515 | 502 | 1.017 | 530 | 533 | 1.063 |
| 201 Rovagnate | 952 | 933 | 1.885 | 946 | 931 | 1.877 | 939 | 921 | 1.860 |
| 202 Rovellasca | 1.823 | 2.046 | 3.869 | 1.844 | 2.075 | 3.919 | 1.863 | 2.111 | 3.974 |
| 203 Rovello Porro | 1.802 | 1.894 | 3.696 | 1.828 | 1.920 | 3.748 | 1.839 | 1.927 | 3.766 |
| 204 Sala Comacina | 301 | 344 | 645 | 312 | 354 | 666 | 311 | 353 | 664 |

COMO

| COMUNI | POPOLAZIONE RESIDENTE AL 31 DICEMBRE | | | | | | | | |
|---|--------------------------------------|---------|---------|---------|---------|---------|---------|---------|---------|
| | 1955 | | | 1956 | | | 1957 | | |
| | M | F | MF | M | F | MF | M | F | MF |
| 205 San Bartolomeo Val Cavargna | 622 | 670 | 1.292 | 622 | 660 | 1.282 | 623 | 664 | 1.287 |
| 206 San Fedele Intelvi | 624 | 621 | 1.245 | 624 | 612 | 1.236 | 620 | 609 | 1.229 |
| 207 San Fermo della Battaglia | 655 | 672 | 1.327 | 677 | 693 | 1.370 | 694 | 713 | 1.407 |
| 208 San Nazzaro Val Cavargna | 321 | 311 | 632 | 316 | 317 | 633 | 313 | 310 | 623 |
| 209 Sant'Abbondio (*) | — | — | — | — | — | — | 409 | 429 | 838 |
| 210 Santa Maria Hoè | 582 | 581 | 1.163 | 569 | 571 | 1.140 | 562 | 570 | 1.132 |
| 211 Santa Maria Rezzonico(*) | 1.189 | 1.191 | 2.380 | 1.179 | 1.183 | 2.362 | 754 | 722 | 1.476 |
| 212 Schignano | 646 | 675 | 1.321 | 633 | 671 | 1.304 | 620 | 665 | 1.285 |
| 213 Senna Comasco | 270 | 249 | 519 | 291 | 276 | 567 | 300 | 272 | 572 |
| 214 Sirone | 638 | 693 | 1.331 | 640 | 691 | 1.331 | 642 | 689 | 1.331 |
| 215 Sirtori | 589 | 554 | 1.143 | 596 | 555 | 1.151 | 608 | 560 | 1.168 |
| 216 Solbiate | 696 | 668 | 1.364 | 703 | 684 | 1.387 | 706 | 691 | 1.397 |
| 217 Sòrico | 633 | 693 | 1.326 | 645 | 693 | 1.338 | 659 | 697 | 1.356 |
| 218 Sormano | 330 | 364 | 694 | 328 | 364 | 692 | 323 | 367 | 690 |
| 219 Stazzona | 312 | 336 | 648 | 320 | 323 | 643 | 320 | 327 | 647 |
| 220 Suèglio | 166 | 186 | 352 | 167 | 183 | 350 | 163 | 181 | 344 |
| 221 Suello (*) | 518 | 461 | 979 | 528 | 476 | 1.004 | 527 | 472 | 999 |
| 222 Taceno | 189 | 191 | 380 | 188 | 189 | 377 | 181 | 175 | 356 |
| 223 Tavernerio | 1.239 | 1.297 | 2.536 | 1.259 | 1.324 | 2.583 | 1.290 | 1.370 | 2.660 |
| 224 Torno | 590 | 617 | 1.207 | 598 | 634 | 1.232 | 611 | 649 | 1.260 |
| 225 Tremènico | 225 | 222 | 447 | 220 | 226 | 446 | 219 | 223 | 442 |
| 226 Tremezzo | 746 | 843 | 1.589 | 739 | 829 | 1.568 | 733 | 823 | 1.556 |
| 227 Trezzone | 115 | 111 | 226 | 109 | 103 | 212 | 103 | 93 | 196 |
| 228 Turate | 2.666 | 2.576 | 5.242 | 2.694 | 2.598 | 5.292 | 2.715 | 2.635 | 5.350 |
| 229 Ugiate-Trévano | 1.184 | 1.175 | 2.359 | 1.182 | 1.191 | 2.373 | 1.182 | 1.198 | 2.380 |
| 230 Valbrona | 925 | 943 | 1.868 | 924 | 937 | 1.861 | 918 | 936 | 1.854 |
| 231 Valgreghentino | 1.074 | 1.068 | 2.142 | 1.066 | 1.064 | 2.130 | 1.070 | 1.068 | 2.138 |
| 232 Valmadrera | 3.041 | 3.264 | 6.305 | 3.094 | 3.297 | 6.391 | 3.143 | 3.350 | 6.493 |
| 233 Valmorea | 671 | 693 | 1.364 | 677 | 694 | 1.371 | 701 | 732 | 1.433 |
| 234 Val Rezzo | 168 | 133 | 301 | 165 | 132 | 297 | 170 | 136 | 306 |
| 235 Valsolda | 973 | 897 | 1.870 | 952 | 896 | 1.848 | 934 | 886 | 1.820 |
| 236 Varenna | 458 | 533 | 991 | 455 | 523 | 978 | 446 | 508 | 954 |
| 237 Vèleso | 285 | 288 | 573 | 279 | 282 | 561 | 271 | 284 | 555 |
| 238 Vendrogno | 356 | 335 | 691 | 334 | 328 | 662 | 326 | 316 | 642 |
| 239 Veniano | 452 | 494 | 946 | 446 | 480 | 926 | 454 | 478 | 932 |
| 240 Vercana | 331 | 333 | 664 | 329 | 332 | 661 | 331 | 327 | 658 |
| 241 Verdèrio Inferiore | 673 | 688 | 1.361 | 667 | 680 | 1.347 | 660 | 690 | 1.350 |
| 242 Verdèrio Superiore | 576 | 577 | 1.153 | 571 | 569 | 1.140 | 569 | 561 | 1.130 |
| 243 Vertemate con Minòprio | 935 | 967 | 1.902 | 960 | 983 | 1.943 | 942 | 975 | 1.917 |
| 244 Vestreno | 209 | 207 | 416 | 212 | 202 | 414 | 211 | 201 | 412 |
| 245 Viganò | 505 | 519 | 1.024 | 506 | 518 | 1.024 | 502 | 523 | 1.025 |
| 246 Villa Guardia | 1.812 | 2.056 | 3.868 | 1.824 | 2.067 | 3.891 | 1.852 | 2.106 | 3.958 |
| 247 Zèlbio | 198 | 181 | 379 | 194 | 177 | 371 | 191 | 173 | 364 |
| PROVINCIA | 281.196 | 301.270 | 582.466 | 283.509 | 303.643 | 587.152 | 285.885 | 306.284 | 592.169 |

COSENZA

| COMUNI | POPOLAZIONE RESIDENTE AL 31 DICEMBRE | | | | | | | | | |
|----------------------|--------------------------------------|--------|--------|--------|--------|--------|--------|--------|--------|--------|
| | 1955 | | | 1956 | | | 1957 | | | |
| | M | F | MF | M | F | MF | M | F | MF | |
| PROVINCIA DI COSENZA | | | | | | | | | | |
| 1 | Acquaformosa | 855 | 922 | 1.777 | 867 | 926 | 1.793 | 868 | 923 | 1.791 |
| 2 | Acquappesa | 1.063 | 1.233 | 2.296 | 1.068 | 1.238 | 2.306 | 1.088 | 1.272 | 2.360 |
| 3 | Acri | 10.744 | 10.851 | 21.595 | 10.910 | 11.016 | 21.926 | 11.033 | 11.146 | 22.179 |
| 4 | Aiello Calabro | 2.860 | 2.963 | 5.823 | 2.861 | 2.996 | 5.857 | 2.889 | 3.029 | 5.918 |
| 5 | Aieta | 756 | 910 | 1.666 | 758 | 894 | 1.652 | 753 | 911 | 1.664 |
| 6 | Albidona | 1.134 | 1.100 | 2.234 | 1.154 | 1.108 | 2.262 | 1.174 | 1.121 | 2.295 |
| 7 | Alessàndria del Carretto | 772 | 830 | 1.602 | 768 | 828 | 1.596 | 777 | 821 | 1.598 |
| 8 | Altìlia | 733 | 813 | 1.546 | 719 | 817 | 1.536 | 747 | 829 | 1.576 |
| 9 | Altomonte | 2.282 | 2.362 | 4.644 | 2.315 | 2.398 | 4.713 | 2.342 | 2.438 | 4.780 |
| 10 | Amantea | 5.638 | 5.881 | 11.519 | 5.727 | 5.997 | 11.724 | 5.869 | 6.101 | 11.970 |
| 11 | Amendolara | 1.791 | 1.785 | 3.576 | 1.830 | 1.792 | 3.622 | 1.847 | 1.818 | 3.665 |
| 12 | Aprigliano | 2.591 | 2.757 | 5.348 | 2.590 | 2.769 | 5.359 | 2.622 | 2.803 | 5.425 |
| 13 | Belmonte Calabro . . . | 2.045 | 2.349 | 4.394 | 2.060 | 2.358 | 4.418 | 2.094 | 2.368 | 4.462 |
| 14 | Belsito | 671 | 717 | 1.388 | 679 | 735 | 1.414 | 694 | 755 | 1.449 |
| 15 | Belvedere Marittimo . . | 4.679 | 5.023 | 9.702 | 4.797 | 5.150 | 9.947 | 4.876 | 5.247 | 10.123 |
| 16 | Bianchi | 1.332 | 1.331 | 2.663 | 1.312 | 1.304 | 2.616 | 1.326 | 1.307 | 2.633 |
| 17 | Bisignano | 4.419 | 4.520 | 8.939 | 4.465 | 4.540 | 9.005 | 4.535 | 4.572 | 9.107 |
| 18 | Bocchigliero | 2.132 | 2.173 | 4.305 | 2.137 | 2.191 | 4.328 | 2.143 | 2.197 | 4.340 |
| 19 | Bonifati | 2.311 | 2.570 | 4.881 | 2.355 | 2.620 | 4.975 | 2.382 | 2.651 | 5.033 |
| 20 | Buonvicino | 1.815 | 1.980 | 3.795 | 1.827 | 1.995 | 3.822 | 1.816 | 1.976 | 3.792 |
| 21 | Calopezzati | 789 | 861 | 1.650 | 795 | 860 | 1.655 | 791 | 861 | 1.652 |
| 22 | Caloveto | 816 | 789 | 1.605 | 838 | 804 | 1.642 | 833 | 801 | 1.634 |
| 23 | Campana | 2.326 | 2.311 | 4.637 | 2.363 | 2.341 | 4.704 | 2.409 | 2.393 | 4.802 |
| 24 | Canna | 843 | 863 | 1.706 | 841 | 864 | 1.705 | 840 | 853 | 1.693 |
| 25 | Cariati | 3.115 | 3.218 | 6.333 | 3.250 | 3.316 | 6.566 | 3.322 | 3.381 | 6.703 |
| 26 | Carolei | 1.725 | 1.893 | 3.618 | 1.687 | 1.867 | 3.554 | 1.661 | 1.842 | 3.503 |
| 27 | Carpanzano | 733 | 741 | 1.474 | 745 | 757 | 1.502 | 745 | 759 | 1.504 |
| 28 | Càssole Bruzio | 762 | 870 | 1.632 | 769 | 880 | 1.649 | 773 | 894 | 1.667 |
| 29 | Cassano allo Ionio . . . | 7.297 | 7.565 | 14.862 | 7.450 | 7.730 | 15.180 | 7.575 | 7.864 | 15.439 |
| 30 | Castiglione Cosentino . | 1.001 | 1.016 | 2.017 | 1.019 | 1.031 | 2.050 | 1.043 | 1.042 | 2.085 |
| 31 | Castrolibero | 1.207 | 1.232 | 2.439 | 1.240 | 1.219 | 2.459 | 1.245 | 1.232 | 2.477 |
| 32 | Castrorègio | 725 | 791 | 1.516 | 713 | 776 | 1.489 | 707 | 754 | 1.461 |
| 33 | Castrovillari | 7.037 | 7.565 | 14.602 | 7.194 | 7.685 | 14.879 | 7.264 | 7.686 | 14.950 |
| 34 | Cèlico | 1.421 | 1.521 | 2.942 | 1.382 | 1.480 | 2.862 | 1.410 | 1.500 | 2.910 |
| 35 | Cèllara | 463 | 526 | 989 | 470 | 539 | 1.009 | 477 | 551 | 1.028 |
| 36 | Cerchiara di Calàbria . . | 2.269 | 2.346 | 4.615 | 2.280 | 2.355 | 4.635 | 2.278 | 2.350 | 4.628 |
| 37 | Cerisano | 1.414 | 1.566 | 2.980 | 1.413 | 1.564 | 2.977 | 1.413 | 1.559 | 2.972 |
| 38 | Cervicati | 721 | 820 | 1.541 | 709 | 814 | 1.523 | 699 | 799 | 1.498 |
| 39 | Cerzeto | 1.454 | 1.521 | 2.975 | 1.408 | 1.461 | 2.869 | 1.410 | 1.452 | 2.862 |
| 40 | Cetraro | 4.580 | 5.158 | 9.738 | 4.653 | 5.240 | 9.893 | 4.676 | 5.239 | 9.915 |
| 41 | Civita | 968 | 1.057 | 2.025 | 970 | 1.066 | 2.036 | 972 | 1.069 | 2.041 |
| 42 | Cleto | 1.716 | 1.745 | 3.461 | 1.730 | 1.755 | 3.485 | 1.755 | 1.781 | 3.536 |
| 43 | Colòsimi | 1.214 | 1.316 | 2.530 | 1.193 | 1.298 | 2.491 | 1.202 | 1.269 | 2.471 |
| 44 | Corigliano Calabro . . . | 12.012 | 11.728 | 23.740 | 12.306 | 12.031 | 24.337 | 12.570 | 12.283 | 24.853 |
| 45 | COSENZA | 30.783 | 33.510 | 64.293 | 31.646 | 34.487 | 66.133 | 32.736 | 35.495 | 68.231 |
| 46 | Cropalati | 1.063 | 1.148 | 2.211 | 1.083 | 1.162 | 2.245 | 1.074 | 1.144 | 2.218 |
| 47 | Cròsia | 1.343 | 1.373 | 2.716 | 1.409 | 1.461 | 2.870 | 1.427 | 1.480 | 2.907 |
| 48 | Diamante | 2.129 | 2.355 | 4.484 | 2.170 | 2.407 | 4.577 | 2.169 | 2.437 | 4.606 |

COSENZA

| COMUNI | POPOLAZIONE RESIDENTE AL 31 DICEMBRE | | | | | | | | |
|-----------------------------|--------------------------------------|-------|--------|-------|-------|--------|-------|-------|--------|
| | 1955 | | | 1956 | | | 1957 | | |
| | M | F | MF | M | F | MF | M | F | MF |
| 49 Dipignano | 2.251 | 2.400 | 4.651 | 2.156 | 2.257 | 4.413 | 2.139 | 2.206 | 4.345 |
| 50 Domànico | 737 | 834 | 1.571 | 738 | 827 | 1.565 | 701 | 795 | 1.496 |
| 51 Fagnano Castello . . . | 2.914 | 2.976 | 5.890 | 2.950 | 3.010 | 5.960 | 2.989 | 3.049 | 6.038 |
| 52 Falconara Albanese . . | 1.123 | 1.270 | 2.393 | 1.148 | 1.295 | 2.443 | 1.180 | 1.313 | 2.493 |
| 53 Figline Vegliaturo . . | 748 | 808 | 1.556 | 759 | 838 | 1.597 | 782 | 857 | 1.639 |
| 54 Firmo | 1.354 | 1.345 | 2.699 | 1.343 | 1.342 | 2.685 | 1.374 | 1.367 | 2.741 |
| 55 Fiumefreddo Brùzio . . | 2.773 | 2.870 | 5.643 | 2.776 | 2.871 | 5.647 | 2.833 | 2.912 | 5.745 |
| 56 Francavilla Marittima | 1.361 | 1.644 | 3.005 | 1.349 | 1.645 | 2.994 | 1.387 | 1.670 | 3.057 |
| 57 Frascineto | 1.201 | 1.381 | 2.582 | 1.201 | 1.380 | 2.581 | 1.213 | 1.378 | 2.591 |
| 58 Fuscaldo | 4.845 | 5.096 | 9.941 | 4.895 | 5.088 | 9.983 | 4.905 | 5.060 | 9.965 |
| 59 Grimaldi | 1.896 | 2.070 | 3.966 | 1.920 | 2.087 | 4.007 | 1.915 | 2.098 | 4.013 |
| 60 Grisolia | 1.819 | 1.810 | 3.629 | 1.832 | 1.828 | 3.660 | 1.842 | 1.846 | 3.688 |
| 61 Guàrdia Piemontese . . | 607 | 700 | 1.307 | 606 | 677 | 1.283 | 604 | 674 | 1.278 |
| 62 Lago | 3.256 | 3.522 | 6.778 | 3.278 | 3.521 | 6.799 | 3.288 | 3.507 | 6.795 |
| 63 Laino Borgo | 1.647 | 1.749 | 3.396 | 1.639 | 1.743 | 3.382 | 1.603 | 1.722 | 3.325 |
| 64 Laino Castello | 914 | 953 | 1.867 | 901 | 934 | 1.835 | 926 | 956 | 1.882 |
| 65 Lappano | 700 | 717 | 1.417 | 678 | 703 | 1.381 | 677 | 707 | 1.384 |
| 66 Lattàrico (*) | 2.447 | 2.553 | 5.000 | 2.364 | 2.423 | 4.787 | 2.224 | 2.301 | 4.525 |
| 67 Longobardi | 1.833 | 2.044 | 3.877 | 1.859 | 2.046 | 3.905 | 1.873 | 2.028 | 3.901 |
| 68 Longobucco | 4.137 | 4.276 | 8.413 | 4.150 | 4.304 | 8.454 | 4.209 | 4.344 | 8.553 |
| 69 Lungro | 2.403 | 2.440 | 4.843 | 2.414 | 2.447 | 4.861 | 2.403 | 2.427 | 4.830 |
| 70 Luzzi | 4.641 | 5.048 | 9.689 | 4.699 | 5.061 | 9.760 | 4.794 | 5.157 | 9.951 |
| 71 Maierà | 1.012 | 1.162 | 2.174 | 1.018 | 1.162 | 2.180 | 1.041 | 1.187 | 2.228 |
| 72 Malito | 1.112 | 1.123 | 2.235 | 1.136 | 1.148 | 2.284 | 1.155 | 1.168 | 2.323 |
| 73 Malvito | 1.378 | 1.500 | 2.878 | 1.358 | 1.514 | 2.872 | 1.358 | 1.502 | 2.860 |
| 74 Mandatoriccio | 1.537 | 1.582 | 3.119 | 1.550 | 1.586 | 3.136 | 1.562 | 1.580 | 3.142 |
| 75 Mangone | 1.054 | 1.150 | 2.204 | 1.055 | 1.162 | 2.217 | 1.184 | 1.179 | 2.363 |
| 76 Marano Marchesato . . | 1.286 | 1.393 | 2.679 | 1.285 | 1.398 | 2.683 | 1.303 | 1.399 | 2.702 |
| 77 Marano Principato . . | 731 | 733 | 1.464 | 747 | 757 | 1.504 | 730 | 708 | 1.438 |
| 78 Marzi | 820 | 828 | 1.648 | 815 | 826 | 1.641 | 725 | 772 | 1.497 |
| 79 Mendicino | 2.255 | 2.479 | 4.734 | 2.293 | 2.518 | 4.811 | 2.105 | 2.302 | 4.407 |
| 80 Mongrassano | 1.284 | 1.326 | 2.610 | 1.286 | 1.330 | 2.616 | 1.292 | 1.341 | 2.633 |
| 81 Montalto Uffugo | 5.249 | 5.401 | 10.650 | 5.226 | 5.341 | 10.567 | 5.282 | 5.410 | 10.692 |
| 82 Montegiordano | 1.576 | 1.601 | 3.177 | 1.621 | 1.641 | 3.262 | 1.626 | 1.651 | 3.277 |
| 83 Morano Càlabro | 2.567 | 2.905 | 5.472 | 2.598 | 2.917 | 5.515 | 2.627 | 2.929 | 5.556 |
| 84 Mormanno | 2.684 | 2.696 | 5.380 | 2.622 | 2.643 | 5.265 | 2.595 | 2.613 | 5.208 |
| 85 Mottafollone | 1.022 | 1.043 | 2.065 | 1.037 | 1.050 | 2.087 | 1.031 | 1.037 | 2.068 |
| 86 Nocara | 676 | 710 | 1.386 | 658 | 678 | 1.336 | 654 | 675 | 1.329 |
| 87 Oriolo | 2.241 | 2.419 | 4.660 | 2.196 | 2.450 | 4.646 | 2.141 | 2.397 | 4.538 |
| 88 Orsomarso | 1.690 | 1.660 | 3.350 | 1.669 | 1.646 | 3.315 | 1.639 | 1.630 | 3.269 |
| 89 Paludi | 1.028 | 1.035 | 2.063 | 1.056 | 1.056 | 2.112 | 1.065 | 1.061 | 2.126 |
| 90 Panettieri | 417 | 437 | 854 | 412 | 439 | 851 | 412 | 428 | 840 |
| 91 Pàola | 7.028 | 7.803 | 14.831 | 6.990 | 7.708 | 14.698 | 7.125 | 7.807 | 14.932 |
| 92 Papisidero | 1.258 | 1.381 | 2.639 | 1.266 | 1.368 | 2.634 | 1.245 | 1.337 | 2.582 |
| 93 Parenti | 1.642 | 1.593 | 3.235 | 1.656 | 1.616 | 3.272 | 1.685 | 1.675 | 3.360 |
| 94 Paterno Càlabro | 1.439 | 1.403 | 2.842 | 1.428 | 1.387 | 2.815 | 1.320 | 1.267 | 2.587 |
| 95 Pedace | 1.424 | 1.481 | 2.905 | 1.444 | 1.492 | 2.936 | 1.451 | 1.495 | 2.946 |
| 96 Pedivigliano | 943 | 994 | 1.937 | 908 | 947 | 1.855 | 909 | 928 | 1.837 |
| 97 Piane Crati | 672 | 639 | 1.311 | 674 | 639 | 1.313 | 686 | 647 | 1.333 |
| 98 Pietrafitta | 1.122 | 1.054 | 2.176 | 1.143 | 1.081 | 2.224 | 1.150 | 1.075 | 2.225 |

COSENZA

| COMUNI | POPOLAZIONE RESIDENTE AL 31 DICEMBRE | | | | | | | | |
|---|--------------------------------------|--------|--------|--------|--------|--------|--------|--------|--------|
| | 1955 | | | 1956 | | | 1957 | | |
| | M | F | MF | M | F | MF | M | F | MF |
| 99 Pietrapàola | 769 | 828 | 1.597 | 774 | 835 | 1.609 | 792 | 852 | 1.644 |
| 100 Plàtaci | 929 | 930 | 1.859 | 932 | 924 | 1.856 | 920 | 925 | 1.845 |
| 101 Pràia a Mare | 1.110 | 1.174 | 2.284 | 1.147 | 1.210 | 2.357 | 1.210 | 1.266 | 2.476 |
| 102 Rende | 6.551 | 6.460 | 13.011 | 6.695 | 6.609 | 13.304 | 6.846 | 6.758 | 13.604 |
| 103 Rocca Imperiale | 1.620 | 1.596 | 3.216 | 1.650 | 1.612 | 3.262 | 1.666 | 1.644 | 3.310 |
| 104 Roggiano Gravina | 3.745 | 3.698 | 7.443 | 3.790 | 3.763 | 7.553 | 3.874 | 3.856 | 7.730 |
| 105 Rogliano | 3.620 | 3.853 | 7.473 | 3.655 | 3.884 | 7.539 | 3.656 | 3.896 | 7.552 |
| 106 Rose | 2.481 | 2.615 | 5.096 | 2.494 | 2.648 | 5.142 | 2.511 | 2.647 | 5.158 |
| 107 Rosito Capo Spùlico | 1.065 | 1.047 | 2.112 | 1.053 | 1.018 | 2.071 | 1.042 | 1.001 | 2.043 |
| 108 Rossano | 10.938 | 10.983 | 21.921 | 11.098 | 11.162 | 22.260 | 11.118 | 11.137 | 22.255 |
| 109 Rota Greca | 781 | 920 | 1.701 | 764 | 886 | 1.650 | 745 | 872 | 1.617 |
| 110 Rovito | 1.150 | 1.179 | 2.329 | 1.174 | 1.210 | 2.384 | 1.207 | 1.249 | 2.456 |
| 111 San Basile | 1.007 | 1.064 | 2.071 | 1.017 | 1.074 | 2.091 | 1.018 | 1.074 | 2.092 |
| 112 San Benedetto Ullano | 1.251 | 1.351 | 2.602 | 1.262 | 1.358 | 2.620 | 1.275 | 1.363 | 2.638 |
| 113 San Cosmo Albanese | 524 | 540 | 1.064 | 543 | 561 | 1.104 | 541 | 562 | 1.103 |
| 114 San Demètrio Corone | 2.920 | 2.892 | 5.812 | 2.911 | 2.880 | 5.791 | 2.939 | 2.932 | 5.871 |
| 115 San Donato di Ninea | 2.358 | 2.484 | 4.842 | 2.360 | 2.479 | 4.839 | 2.376 | 2.480 | 4.856 |
| 116 San Fili | 1.861 | 2.061 | 3.922 | 1.792 | 2.022 | 3.814 | 1.764 | 1.994 | 3.758 |
| 117 Sangineto | 943 | 1.030 | 1.973 | 913 | 1.007 | 1.920 | 924 | 995 | 1.919 |
| 118 San Giòrgio Albanese | 1.003 | 980 | 1.983 | 1.040 | 1.010 | 2.050 | 1.040 | 1.029 | 2.069 |
| 119 San Giovanni in Fiore | 9.888 | 9.895 | 19.783 | 10.078 | 10.098 | 20.176 | 10.255 | 10.260 | 20.515 |
| 120 San Lorenzo Bellizzi | 1.104 | 1.060 | 2.164 | 1.085 | 1.052 | 2.137 | 1.086 | 1.063 | 2.149 |
| 121 San Lorenzo del Vallo | 1.212 | 1.207 | 2.419 | 1.256 | 1.242 | 2.498 | 1.309 | 1.260 | 2.569 |
| 122 San Lùcido | 3.194 | 3.451 | 6.645 | 3.231 | 3.484 | 6.715 | 3.238 | 3.465 | 6.703 |
| 123 San Marco Argentano | 4.023 | 4.076 | 8.099 | 4.014 | 4.086 | 8.100 | 3.979 | 4.048 | 8.027 |
| 124 San Martino di Finita | 1.128 | 1.222 | 2.350 | 1.084 | 1.177 | 2.261 | 1.079 | 1.168 | 2.247 |
| 125 San Nicola Arcella | 545 | 601 | 1.146 | 543 | 602 | 1.145 | 549 | 605 | 1.154 |
| 126 San Pietro in Amantea | 755 | 805 | 1.560 | 733 | 751 | 1.484 | 746 | 775 | 1.521 |
| 127 San Pietro in Guarano | 2.273 | 2.442 | 4.715 | 2.265 | 2.442 | 4.707 | 2.251 | 2.460 | 4.711 |
| 128 San Sosti | 1.816 | 1.906 | 3.722 | 1.852 | 1.924 | 3.776 | 1.867 | 1.933 | 3.800 |
| 129 Santa Caterina Albanese | 1.030 | 1.122 | 2.152 | 1.032 | 1.121 | 2.153 | 1.020 | 1.118 | 2.138 |
| 130 Santa Domènica Talao | 1.006 | 1.137 | 2.143 | 996 | 1.115 | 2.111 | 987 | 1.117 | 2.104 |
| 131 Sant'Àgata di Èsaro | 1.723 | 1.746 | 3.469 | 1.747 | 1.765 | 3.512 | 1.742 | 1.750 | 3.492 |
| 132 Santa Maria (*) | 1.437 | 1.379 | 2.816 | 1.472 | 1.412 | 2.884 | 1.498 | 1.434 | 2.932 |
| 133 Santa Sofia d'Epiro | 1.569 | 1.597 | 3.166 | 1.569 | 1.590 | 3.159 | 1.569 | 1.603 | 3.172 |
| 134 Santo Stéfano di Rogliano | 680 | 666 | 1.346 | 675 | 655 | 1.330 | 670 | 651 | 1.321 |
| 135 San Vincenzo La Costa | 1.481 | 1.534 | 3.015 | 1.504 | 1.554 | 3.058 | 1.507 | 1.564 | 3.071 |
| 136 Saracena | 2.217 | 2.418 | 4.635 | 2.295 | 2.471 | 4.766 | 2.287 | 2.479 | 4.766 |
| 137 Scala Coeli | 1.134 | 1.354 | 2.488 | 1.148 | 1.380 | 2.528 | 1.140 | 1.388 | 2.528 |
| 138 Scalea | 1.876 | 1.946 | 3.822 | 1.930 | 2.000 | 3.930 | 1.986 | 2.045 | 4.031 |
| 139 Scigliano | 1.739 | 1.883 | 3.622 | 1.737 | 1.889 | 3.626 | 1.742 | 1.895 | 3.637 |
| 140 Serra d'Aiello | 441 | 479 | 920 | 446 | 494 | 940 | 454 | 510 | 964 |
| 141 Serra Pedace | 950 | 927 | 1.877 | 949 | 932 | 1.881 | 937 | 933 | 1.870 |
| 142 Spezzano Albanese | 3.024 | 3.113 | 6.137 | 3.075 | 3.159 | 6.234 | 3.080 | 3.167 | 6.247 |
| 143 Spezzano della Sila | 2.630 | 2.699 | 5.329 | 2.694 | 2.740 | 5.434 | 2.737 | 2.797 | 5.534 |
| 144 Spezzano Piccolo | 1.098 | 1.147 | 2.245 | 1.079 | 1.105 | 2.184 | 1.102 | 1.114 | 2.216 |
| 145 Tàrsia | 1.459 | 1.563 | 3.022 | 1.443 | 1.551 | 2.994 | 1.460 | 1.546 | 3.006 |
| 146 Terranova da Sibari | 2.570 | 2.518 | 5.088 | 2.593 | 2.556 | 5.149 | 2.582 | 2.571 | 5.153 |
| 147 Terravècchia | 845 | 826 | 1.671 | 859 | 826 | 1.685 | 854 | 834 | 1.688 |

COSENZA-CREMONA

| COMUNI | POPOLAZIONE RESIDENTE AL 31 DICEMBRE | | | | | | | | |
|-------------------------------|--------------------------------------|---------|---------|---------|---------|---------|---------|---------|---------|
| | 1955 | | | 1956 | | | 1957 | | |
| | M | F | MF | M | F | MF | M | F | MF |
| 148 Torano Castello (*) . . . | 2.497 | 2.635 | 5.132 | 2.579 | 2.679 | 5.258 | 2.706 | 2.807 | 5.513 |
| 149 Tòrtora | 1.443 | 1.595 | 3.038 | 1.459 | 1.625 | 3.084 | 1.478 | 1.609 | 3.087 |
| 150 Trebisacce | 2.835 | 2.834 | 5.669 | 2.889 | 2.912 | 5.801 | 2.919 | 2.916 | 5.835 |
| 151 Trenta | 1.090 | 1.116 | 2.206 | 1.075 | 1.122 | 2.197 | 1.070 | 1.103 | 2.173 |
| 152 Vaccarizzo Albanese . . . | 986 | 929 | 1.915 | 966 | 927 | 1.893 | 969 | 940 | 1.909 |
| 153 Verbicaro | 2.931 | 3.192 | 6.123 | 2.877 | 3.148 | 6.025 | 2.859 | 3.130 | 5.989 |
| 154 Villapiana | 1.503 | 1.497 | 3.000 | 1.521 | 1.504 | 3.025 | 1.529 | 1.505 | 3.034 |
| 155 Zumpano | 858 | 963 | 1.821 | 855 | 951 | 1.806 | 857 | 949 | 1.806 |
| PROVINCIA | 350.919 | 367.677 | 718.596 | 354.396 | 370.942 | 725.338 | 357.874 | 373.673 | 731.547 |

PROVINCIA DI CREMONA

| | | | | | | | | | |
|--|--------|--------|--------|--------|--------|--------|--------|--------|--------|
| 1 Acquanegra Cremonese . . . | 899 | 849 | 1.748 | 910 | 865 | 1.775 | 892 | 850 | 1.742 |
| 2 Agnadello | 1.220 | 1.162 | 2.382 | 1.180 | 1.131 | 2.311 | 1.149 | 1.084 | 2.233 |
| 3 Annico | 1.963 | 1.981 | 3.944 | 1.937 | 1.954 | 3.891 | 1.915 | 1.917 | 3.832 |
| 4 Azzanello | 851 | 824 | 1.675 | 812 | 808 | 1.620 | 795 | 783 | 1.578 |
| 5 Bagnolo Cremasco | 1.522 | 1.473 | 2.995 | 1.512 | 1.464 | 2.976 | 1.520 | 1.473 | 2.993 |
| 6 Bonemerse | 591 | 571 | 1.162 | 587 | 557 | 1.144 | 559 | 527 | 1.086 |
| 7 Bordolano | 616 | 582 | 1.198 | 599 | 575 | 1.174 | 615 | 588 | 1.203 |
| 8 Ca' d'Andrea | 887 | 891 | 1.778 | 910 | 878 | 1.788 | 869 | 839 | 1.708 |
| 9 Calvatone | 985 | 968 | 1.953 | 978 | 939 | 1.917 | 937 | 905 | 1.842 |
| 10 Camisano | 754 | 696 | 1.450 | 721 | 657 | 1.378 | 711 | 649 | 1.360 |
| 11 Campagnola Cremasca . . . | 258 | 254 | 512 | 252 | 249 | 501 | 229 | 225 | 454 |
| 12 Capergnànica | 926 | 898 | 1.824 | 942 | 897 | 1.839 | 933 | 895 | 1.828 |
| 13 Cappella Cantone | 645 | 554 | 1.199 | 621 | 537 | 1.158 | 614 | 529 | 1.143 |
| 14 Cappella de' Picenardi . . . | 796 | 726 | 1.522 | 796 | 725 | 1.521 | 780 | 697 | 1.477 |
| 15 Capralba | 955 | 885 | 1.840 | 938 | 875 | 1.813 | 937 | 865 | 1.802 |
| 16 Casalbuttano ed Uniti . . . | 3.143 | 3.305 | 6.448 | 3.110 | 3.295 | 6.405 | 3.086 | 3.235 | 6.321 |
| 17 Casale Cremasco Vidolasco | 675 | 663 | 1.338 | 684 | 665 | 1.349 | 691 | 651 | 1.342 |
| 18 Casaletto Ceredano | 622 | 609 | 1.231 | 625 | 603 | 1.228 | 625 | 595 | 1.220 |
| 19 Casaletto di Sopra | 470 | 401 | 871 | 461 | 400 | 861 | 414 | 351 | 765 |
| 20 Casaletto Vaprio | 527 | 480 | 1.007 | 546 | 507 | 1.053 | 528 | 494 | 1.022 |
| 21 Casalmaggiore | 7.350 | 7.738 | 15.088 | 7.248 | 7.654 | 14.902 | 7.152 | 7.561 | 14.713 |
| 22 Casalmorano | 1.107 | 1.190 | 2.297 | 1.103 | 1.163 | 2.266 | 1.117 | 1.168 | 2.285 |
| 23 Casteldidone | 622 | 614 | 1.236 | 616 | 598 | 1.214 | 617 | 592 | 1.209 |
| 24 Castel Gabbiano | 289 | 248 | 537 | 270 | 229 | 499 | 270 | 231 | 501 |
| 25 Castelleone | 4.343 | 4.327 | 8.670 | 4.297 | 4.255 | 8.552 | 4.211 | 4.228 | 8.439 |
| 26 Castelverde | 2.439 | 2.383 | 4.822 | 2.366 | 2.310 | 4.676 | 2.343 | 2.280 | 4.623 |
| 27 Castelvisconti | 581 | 549 | 1.130 | 541 | 507 | 1.048 | 525 | 487 | 1.012 |
| 28 Cella Dati | 952 | 930 | 1.882 | 916 | 894 | 1.810 | 929 | 883 | 1.812 |
| 29 Chieve | 589 | 538 | 1.127 | 585 | 548 | 1.133 | 585 | 528 | 1.113 |
| 30 Cicognolo | 594 | 552 | 1.146 | 573 | 525 | 1.098 | 576 | 524 | 1.100 |
| 31 Cingia de' Botti | 1.096 | 1.127 | 2.223 | 1.105 | 1.127 | 2.232 | 1.074 | 1.116 | 2.190 |
| 32 Corte de' Cortesi con Cignone | 1.130 | 1.176 | 2.306 | 1.101 | 1.159 | 2.260 | 1.045 | 1.081 | 2.126 |
| 33 Corte de' Frati | 1.297 | 1.242 | 2.539 | 1.275 | 1.207 | 2.482 | 1.258 | 1.178 | 2.436 |
| 34 Credera Rubbiano | 1.146 | 1.078 | 2.224 | 1.141 | 1.072 | 2.213 | 1.122 | 1.044 | 2.166 |
| 35 Crema | 14.107 | 14.919 | 29.026 | 14.167 | 15.014 | 29.181 | 14.136 | 15.050 | 29.186 |

CREMONA

| COMUNI | POPOLAZIONE RESIDENTE AL 31 DICEMBRE | | | | | | | | |
|---|--------------------------------------|--------|--------|--------|--------|--------|--------|--------|--------|
| | 1955 | | | 1956 | | | 1957 | | |
| | M | F | MF | M | F | MF | M | F | MF |
| 36 CREMONA | 32.268 | 37.160 | 69.428 | 32.509 | 37.515 | 70.024 | 32.670 | 37.836 | 70.506 |
| 37 Cremosano | 548 | 517 | 1.065 | 539 | 519 | 1.058 | 540 | 522 | 1.062 |
| 38 Crotta d'Adda | 709 | 678 | 1.387 | 694 | 662 | 1.356 | 674 | 638 | 1.312 |
| 39 Cumignano sul Na- viglio | 426 | 396 | 822 | 419 | 371 | 790 | 400 | 357 | 757 |
| 40 Deròvere | 592 | 561 | 1.153 | 580 | 548 | 1.128 | 562 | 556 | 1.118 |
| 41 Dovera | 1.672 | 1.605 | 3.277 | 1.643 | 1.574 | 3.217 | 1.576 | 1.532 | 3.108 |
| 42 Drizzona | 647 | 627 | 1.274 | 648 | 633 | 1.281 | 641 | 613 | 1.254 |
| 43 Fiesco | 620 | 556 | 1.176 | 631 | 569 | 1.200 | 621 | 553 | 1.174 |
| 44 Formigara | 862 | 785 | 1.647 | 840 | 762 | 1.602 | 810 | 747 | 1.557 |
| 45 Gabbioneta Binanuova | 924 | 898 | 1.822 | 900 | 877 | 1.777 | 897 | 884 | 1.781 |
| 46 Gadesco Pieve Delmo- na | 1.269 | 1.181 | 2.450 | 1.262 | 1.157 | 2.419 | 1.229 | 1.128 | 2.357 |
| 47 Genivolta | 1.203 | 1.121 | 2.324 | 1.151 | 1.102 | 2.253 | 1.089 | 1.057 | 2.146 |
| 48 Gerre de' Caprioli . . | 403 | 372 | 775 | 399 | 377 | 776 | 395 | 378 | 773 |
| 49 Gòmbito | 542 | 497 | 1.039 | 537 | 495 | 1.032 | 518 | 480 | 998 |
| 50 Grontardo | 998 | 966 | 1.964 | 993 | 974 | 1.967 | 987 | 961 | 1.948 |
| 51 Grumello Cremonese ed Uniti | 1.728 | 1.727 | 3.455 | 1.698 | 1.695 | 3.393 | 1.634 | 1.637 | 3.271 |
| 52 Gussola | 1.751 | 1.742 | 3.493 | 1.763 | 1.763 | 3.526 | 1.781 | 1.765 | 3.546 |
| 53 Isola Dovarese | 959 | 1.019 | 1.978 | 982 | 1.017 | 1.999 | 948 | 997 | 1.945 |
| 54 Izano | 797 | 797 | 1.594 | 784 | 779 | 1.563 | 779 | 768 | 1.547 |
| 55 Madignano | 896 | 872 | 1.768 | 890 | 872 | 1.762 | 879 | 871 | 1.750 |
| 56 Malagnino | 786 | 730 | 1.516 | 787 | 732 | 1.519 | 738 | 697 | 1.435 |
| 57 Martignana di Po . . . | 839 | 833 | 1.672 | 812 | 802 | 1.614 | 800 | 790 | 1.590 |
| 58 Monte Cremasco | 375 | 370 | 745 | 368 | 368 | 736 | 363 | 373 | 736 |
| 59 Montòdine | 1.192 | 1.102 | 2.294 | 1.206 | 1.104 | 2.310 | 1.176 | 1.070 | 2.246 |
| 60 Moscazzano | 565 | 497 | 1.062 | 561 | 491 | 1.052 | 537 | 460 | 997 |
| 61 Motta Baluffi | 979 | 1.017 | 1.996 | 957 | 988 | 1.945 | 949 | 970 | 1.919 |
| 62 Offanengo | 1.737 | 1.700 | 3.437 | 1.748 | 1.692 | 3.440 | 1.722 | 1.683 | 3.405 |
| 63 Olmeneta | 724 | 716 | 1.440 | 705 | 692 | 1.397 | 707 | 700 | 1.407 |
| 64 Ostiano | 1.799 | 2.000 | 3.799 | 1.778 | 1.970 | 3.748 | 1.747 | 1.958 | 3.705 |
| 65 Paderno Ponchielli . . | 1.892 | 1.895 | 3.787 | 1.859 | 1.869 | 3.728 | 1.790 | 1.771 | 3.561 |
| 66 Palazzo Pignano | 1.245 | 1.159 | 2.404 | 1.237 | 1.145 | 2.382 | 1.226 | 1.134 | 2.360 |
| 67 Pandino | 2.497 | 2.446 | 4.943 | 2.469 | 2.404 | 4.873 | 2.476 | 2.447 | 4.923 |
| 68 Pèrsico Dòsimo | 1.703 | 1.669 | 3.372 | 1.702 | 1.670 | 3.372 | 1.685 | 1.649 | 3.334 |
| 69 Pescarolo ed Uniti . . . | 1.277 | 1.258 | 2.535 | 1.258 | 1.260 | 2.518 | 1.233 | 1.237 | 2.470 |
| 70 Pessara Cremonese . . . | 1.182 | 1.085 | 2.267 | 1.140 | 1.050 | 2.190 | 1.089 | 991 | 2.080 |
| 71 Piadena | 1.957 | 2.078 | 4.035 | 1.953 | 2.056 | 4.009 | 1.954 | 2.074 | 4.028 |
| 72 Pianengo | 664 | 608 | 1.272 | 650 | 594 | 1.244 | 649 | 591 | 1.240 |
| 73 Pierànica | 328 | 319 | 647 | 331 | 312 | 643 | 333 | 302 | 635 |
| 74 Pieve d'Olmi | 1.072 | 1.046 | 2.118 | 1.060 | 1.035 | 2.095 | 1.004 | 1.001 | 2.005 |
| 75 Pieve San Giacomo . . . | 1.285 | 1.267 | 2.552 | 1.265 | 1.221 | 2.486 | 1.246 | 1.198 | 2.444 |
| 76 Pizzighettone | 4.007 | 3.647 | 7.654 | 4.038 | 3.614 | 7.652 | 4.015 | 3.620 | 7.635 |
| 77 Pozzàglio ed Uniti . . . | 1.329 | 1.237 | 2.566 | 1.299 | 1.232 | 2.531 | 1.226 | 1.163 | 2.389 |
| 78 Quintano | 219 | 219 | 438 | 213 | 215 | 428 | 221 | 222 | 443 |
| 79 Ricengo | 764 | 688 | 1.452 | 736 | 662 | 1.398 | 731 | 657 | 1.388 |
| 80 Ripalta Arpina | 488 | 478 | 966 | 482 | 473 | 955 | 480 | 458 | 938 |
| 81 Ripalta Cremasca (*) . . | 1.331 | 1.222 | 2.553 | 1.336 | 1.206 | 2.542 | 1.355 | 1.196 | 2.551 |
| 82 Ripalta Guerina (*) . . . | 234 | 203 | 437 | 223 | 206 | 429 | 214 | 203 | 417 |

CREMONA-CUNEO

| COMUNI | POPOLAZIONE RESIDENTE AL 31 DICEMBRE | | | | | | | | |
|---------------------------------------|--------------------------------------|---------|---------|---------|---------|---------|---------|---------|---------|
| | 1955 | | | 1956 | | | 1957 | | |
| | M | F | MF | M | F | MF | M | F | MF |
| 83 Rivarolo del Re ed Uniti | 1.728 | 1.646 | 3.374 | 1.689 | 1.643 | 3.332 | 1.670 | 1.604 | 3.274 |
| 84 Rivolta d'Adda | 3.281 | 3.393 | 6.674 | 3.297 | 3.371 | 6.668 | 3.291 | 3.376 | 6.667 |
| 85 Robecco d'Òglio | 1.554 | 1.539 | 3.093 | 1.500 | 1.515 | 3.015 | 1.473 | 1.501 | 2.974 |
| 86 Romanengo | 1.332 | 1.319 | 2.651 | 1.306 | 1.305 | 2.611 | 1.284 | 1.307 | 2.591 |
| 87 Salvirola | 559 | 551 | 1.110 | 553 | 536 | 1.089 | 537 | 537 | 1.074 |
| 88 San Bassano | 1.136 | 1.133 | 2.269 | 1.103 | 1.093 | 2.196 | 1.096 | 1.086 | 2.182 |
| 89 San Daniele Po (*) | 1.278 | 1.223 | 2.501 | 1.269 | 1.206 | 2.475 | 1.258 | 1.197 | 2.455 |
| 90 San Giovanni in Croce | 1.175 | 1.251 | 2.426 | 1.194 | 1.257 | 2.451 | 1.174 | 1.226 | 2.400 |
| 91 San Martino del Lago | 566 | 526 | 1.092 | 549 | 527 | 1.076 | 547 | 520 | 1.067 |
| 92 Scandolara Ravara | 1.320 | 1.387 | 2.707 | 1.305 | 1.364 | 2.669 | 1.332 | 1.356 | 2.688 |
| 93 Scandolara Ripa d'Òglio | 568 | 559 | 1.127 | 554 | 535 | 1.089 | 525 | 504 | 1.029 |
| 94 Sergnano | 1.244 | 1.132 | 2.376 | 1.241 | 1.127 | 2.368 | 1.238 | 1.140 | 2.378 |
| 95 Sesto ed Uniti | 1.969 | 1.999 | 3.968 | 1.933 | 1.964 | 3.897 | 1.858 | 1.916 | 3.774 |
| 96 Solarolo Rainèrio | 924 | 955 | 1.879 | 909 | 955 | 1.864 | 880 | 927 | 1.807 |
| 97 Soncino | 4.612 | 4.793 | 9.405 | 4.541 | 4.697 | 9.238 | 4.472 | 4.630 | 9.102 |
| 98 Soresina | 5.438 | 5.816 | 11.254 | 5.376 | 5.713 | 11.089 | 5.329 | 5.667 | 10.996 |
| 99 Sospiro | 2.002 | 2.030 | 4.032 | 2.004 | 2.043 | 4.047 | 1.997 | 2.018 | 4.015 |
| 100 Spinadesco | 962 | 914 | 1.876 | 933 | 902 | 1.835 | 922 | 882 | 1.804 |
| 101 Spineda | 550 | 559 | 1.109 | 542 | 555 | 1.097 | 538 | 552 | 1.090 |
| 102 Spino d'Adda | 1.597 | 1.472 | 3.069 | 1.649 | 1.515 | 3.164 | 1.648 | 1.531 | 3.179 |
| 103 Stagno Lombardo | 1.711 | 1.679 | 3.390 | 1.682 | 1.620 | 3.302 | 1.626 | 1.549 | 3.175 |
| 104 Ticengo | 431 | 419 | 850 | 435 | 430 | 865 | 403 | 404 | 807 |
| 105 Torlino | 367 | 350 | 717 | 357 | 355 | 712 | 337 | 339 | 676 |
| 106 Tornata | 535 | 533 | 1.068 | 550 | 540 | 1.090 | 530 | 515 | 1.045 |
| 107 Torre de' Picenardi | 1.419 | 1.488 | 2.907 | 1.413 | 1.493 | 2.906 | 1.416 | 1.484 | 2.900 |
| 108 Torricella del Pizzo | 798 | 800 | 1.598 | 782 | 792 | 1.574 | 759 | 763 | 1.522 |
| 109 Trescore Cremasco | 1.047 | 1.016 | 2.063 | 1.035 | 1.013 | 2.048 | 1.036 | 1.009 | 2.045 |
| 110 Trigolo | 1.208 | 1.198 | 2.406 | 1.217 | 1.208 | 2.425 | 1.154 | 1.175 | 2.329 |
| 111 Vaiano Cremasco | 1.302 | 1.256 | 2.558 | 1.342 | 1.284 | 2.626 | 1.345 | 1.299 | 2.644 |
| 112 Vailate | 1.586 | 1.621 | 3.207 | 1.593 | 1.625 | 3.218 | 1.576 | 1.611 | 3.187 |
| 113 Vescovato | 2.132 | 2.154 | 4.286 | 2.091 | 2.128 | 4.219 | 2.045 | 2.113 | 4.158 |
| 114 Volongo | 571 | 588 | 1.159 | 556 | 569 | 1.125 | 546 | 559 | 1.105 |
| 115 Voltido | 623 | 549 | 1.172 | 603 | 534 | 1.137 | 588 | 543 | 1.131 |
| PROVINCIA | 186.756 | 190.797 | 377.553 | 185.563 | 189.581 | 375.144 | 183.485 | 187.838 | 371.323 |

PROVINCIA DI CUNEO

| | | | | | | | | | |
|-----------------------------------|-------|-------|--------|-------|-------|--------|-------|--------|--------|
| 1 Accèglio | 410 | 413 | 823 | 395 | 401 | 796 | 376 | 381 | 757 |
| 2 Aisone | 287 | 274 | 561 | 286 | 269 | 555 | 280 | 260 | 540 |
| 3 Alba (*) | 8.538 | 9.269 | 17.807 | 8.711 | 9.593 | 18.304 | 9.167 | 10.022 | 19.189 |
| 4 Albaretto della Torre | 186 | 171 | 357 | 196 | 173 | 369 | 191 | 169 | 360 |
| 5 Alto | 145 | 134 | 279 | 137 | 130 | 267 | 136 | 124 | 260 |
| 6 Argentera | 139 | 130 | 269 | 147 | 126 | 273 | 149 | 126 | 275 |
| 7 Arguello | 119 | 105 | 224 | 109 | 98 | 207 | 106 | 93 | 199 |
| 8 Bagnasco | 798 | 844 | 1.642 | 779 | 837 | 1.616 | 758 | 828 | 1.586 |
| 9 Bagnolo Piemonte | 2.610 | 2.535 | 5.145 | 2.570 | 2.481 | 5.051 | 2.537 | 2.461 | 4.998 |
| 10 Baldissero d'Alba | 503 | 489 | 992 | 514 | 508 | 1.022 | 515 | 508 | 1.023 |

CUNEO

| COMUNI | POPOLAZIONE RESIDENTE AL 31 DICEMBRE | | | | | | | | |
|-----------------------------------|--------------------------------------|-------|--------|-------|-------|--------|-------|-------|-----------|
| | 1955 | | | 1956 | | | 1957 | | |
| | M | F | MF | M | F | MF | M | F | MF |
| 11 Barbaresco (*) | 895 | 817 | 1.712 | 865 | 781 | 1.646 | 732 | 664 | (a) 1.396 |
| 12 Barge | 3.909 | 3.972 | 7.881 | 3.856 | 3.958 | 7.814 | 3.792 | 3.940 | 7.732 |
| 13 Barolo | 436 | 437 | 873 | 428 | 436 | 864 | 412 | 427 | 839 |
| 14 Bastia Mondovì | 531 | 462 | 993 | 516 | 451 | 967 | 487 | 434 | 921 |
| 15 Battifollo | 300 | 258 | 558 | 295 | 247 | 542 | 286 | 246 | 532 |
| 16 Beinette | 940 | 940 | 1.880 | 936 | 932 | 1.868 | 929 | 930 | 1.859 |
| 17 Bellino | 267 | 339 | 606 | 267 | 333 | 600 | 266 | 321 | 587 |
| 18 Belvedere Langhe | 274 | 219 | 493 | 270 | 213 | 483 | 261 | 211 | 472 |
| 19 Bene Vagienna | 2.279 | 2.222 | 4.501 | 2.221 | 2.186 | 4.407 | 2.205 | 2.179 | 4.384 |
| 20 Benevello | 219 | 188 | 407 | 214 | 181 | 395 | 207 | 171 | 378 |
| 21 Bèrgolo | 130 | 108 | 238 | 127 | 103 | 230 | 124 | 105 | 229 |
| 22 Bernezzo | 1.096 | 1.163 | 2.259 | 1.068 | 1.133 | 2.201 | 1.054 | 1.125 | 2.179 |
| 23 Bonvicino | 218 | 199 | 417 | 209 | 195 | 404 | 200 | 193 | 393 |
| 24 Borgomale | 267 | 200 | 467 | 268 | 207 | 475 | 261 | 204 | 465 |
| 25 Borgo San Dalmazzo | 3.021 | 3.125 | 6.146 | 3.065 | 3.165 | 6.230 | 3.088 | 3.172 | 6.260 |
| 26 Bòsia | 230 | 195 | 425 | 218 | 186 | 404 | 211 | 192 | 403 |
| 27 Bossolasco | 480 | 459 | 939 | 469 | 442 | 911 | 459 | 428 | 887 |
| 28 Bòves | 4.032 | 4.379 | 8.411 | 3.994 | 4.323 | 8.317 | 3.910 | 4.251 | 8.161 |
| 29 Bra | 8.812 | 9.689 | 18.501 | 8.922 | 9.766 | 18.688 | 8.918 | 9.723 | 18.641 |
| 30 Briaglia | 258 | 205 | 463 | 248 | 203 | 451 | 233 | 194 | 427 |
| 31 Briga Alta | 129 | 133 | 262 | 127 | 131 | 258 | 126 | 125 | 251 |
| 32 Brondello | 383 | 296 | 679 | 380 | 293 | 673 | 371 | 280 | 651 |
| 33 Brossasco | 1.031 | 888 | 1.919 | 1.014 | 866 | 1.880 | 994 | 862 | 1.856 |
| 34 Busca | 4.053 | 4.183 | 8.236 | 4.000 | 4.127 | 8.127 | 3.945 | 4.092 | 8.037 |
| 35 Camerana | 712 | 721 | 1.433 | 707 | 712 | 1.419 | 688 | 696 | 1.384 |
| 36 Camo | 184 | 151 | 335 | 174 | 143 | 317 | 174 | 154 | 328 |
| 37 Canale | 2.126 | 2.257 | 4.383 | 2.119 | 2.237 | 4.356 | 2.117 | 2.248 | 4.365 |
| 38 Candòsio | 132 | 130 | 262 | 133 | 130 | 263 | 141 | 134 | 275 |
| 39 Capràuna | 161 | 188 | 349 | 159 | 185 | 344 | 158 | 184 | 342 |
| 40 Caraglio | 2.582 | 2.744 | 5.326 | 2.569 | 2.705 | 5.274 | 2.542 | 2.675 | 5.217 |
| 41 Caramagna Piemonte | 984 | 1.042 | 2.026 | 994 | 1.048 | 2.042 | 992 | 1.040 | 2.032 |
| 42 Cardè | 736 | 666 | 1.402 | 736 | 666 | 1.402 | 740 | 666 | 1.406 |
| 43 Carrù | 2.027 | 2.210 | 4.237 | 2.019 | 2.181 | 4.200 | 1.981 | 2.186 | 4.167 |
| 44 Cartignano | 199 | 215 | 414 | 196 | 206 | 402 | 192 | 214 | 406 |
| 45 Casalgrasso | 588 | 561 | 1.149 | 572 | 556 | 1.128 | 561 | 546 | 1.107 |
| 46 Castagnito | 491 | 547 | 1.038 | 483 | 528 | 1.011 | 475 | 519 | 994 |
| 47 Casteldelfino | 405 | 366 | 771 | 394 | 351 | 745 | 380 | 341 | 721 |
| 48 Castellar | 146 | 108 | 254 | 144 | 102 | 246 | 134 | 96 | 230 |
| 49 Castelletto Stura | 674 | 634 | 1.308 | 665 | 624 | 1.289 | 675 | 623 | 1.298 |
| 50 Castelletto Uzzone | 368 | 345 | 713 | 369 | 321 | 690 | 354 | 312 | 666 |
| 51 Castellinaldo | 587 | 574 | 1.161 | 569 | 570 | 1.139 | 551 | 569 | 1.120 |
| 52 Castellino Tanaro | 368 | 314 | 682 | 365 | 316 | 681 | 369 | 321 | 690 |
| 53 Castelmagno | 240 | 175 | 415 | 227 | 165 | 392 | 219 | 161 | 380 |
| 54 Castelnuovo di Ceva | 143 | 120 | 263 | 143 | 119 | 262 | 142 | 120 | 262 |
| 55 Castiglione Falletto | 291 | 256 | 547 | 284 | 247 | 531 | 283 | 248 | 531 |
| 56 Castiglione Tinella | 679 | 679 | 1.358 | 678 | 672 | 1.350 | 654 | 654 | 1.308 |
| 57 Càstino | 557 | 486 | 1.043 | 543 | 480 | 1.023 | 531 | 479 | 1.010 |
| 58 Cavallerleone | 457 | 441 | 898 | 446 | 432 | 878 | 423 | 422 | 845 |
| 59 Cavallermaggiore | 2.116 | 2.118 | 4.234 | 2.110 | 2.098 | 4.208 | 2.069 | 2.051 | 4.120 |
| 60 Celle di Macra | 323 | 339 | 662 | 319 | 332 | 651 | 309 | 319 | 628 |

(a) Compresa la popolazione del comune di Trèlso.

CUNEO

| COMUNI | POPOLAZIONE RESIDENTE AL 31 DICEMBRE | | | | | | | | |
|----------------------------------|--------------------------------------|--------|--------|--------|--------|--------|--------|--------|--------|
| | 1955 | | | 1956 | | | 1957 | | |
| | M | F | MF | M | F | MF | M | F | MF |
| 61 Centallo | 2.467 | 2.442 | 4.909 | 2.409 | 2.408 | 4.817 | 2.392 | 2.378 | 4.770 |
| 62 Ceresole Alba | 848 | 793 | 1.641 | 844 | 780 | 1.624 | 841 | 771 | 1.612 |
| 63 Cerretto delle Langhe | 351 | 286 | 637 | 337 | 277 | 614 | 328 | 272 | 600 |
| 64 Cervasca | 1.255 | 1.240 | 2.495 | 1.254 | 1.243 | 2.497 | 1.270 | 1.280 | 2.550 |
| 65 Cervere | 964 | 937 | 1.901 | 943 | 909 | 1.852 | 919 | 892 | 1.811 |
| 66 Ceva | 2.696 | 2.671 | 5.367 | 2.638 | 2.598 | 5.236 | 2.622 | 2.587 | 5.209 |
| 67 Cherasco | 3.753 | 3.506 | 7.259 | 3.710 | 3.438 | 7.148 | 3.665 | 3.384 | 7.049 |
| 68 Chiusa di Pè시오 | 2.048 | 2.191 | 4.239 | 1.985 | 2.139 | 4.124 | 1.978 | 2.104 | 4.082 |
| 69 Cigliè | 240 | 227 | 467 | 229 | 217 | 446 | 227 | 218 | 445 |
| 70 Cissone | 183 | 154 | 337 | 176 | 149 | 325 | 177 | 143 | 320 |
| 71 Clavesana | 887 | 856 | 1.743 | 873 | 840 | 1.713 | 867 | 845 | 1.712 |
| 72 Corneliano d'Alba | 949 | 877 | 1.826 | 946 | 866 | 1.812 | 910 | 850 | 1.760 |
| 73 Cortemilia | 1.421 | 1.409 | 2.830 | 1.391 | 1.400 | 2.791 | 1.378 | 1.369 | 2.747 |
| 74 Cossano Belbo | 883 | 863 | 1.746 | 875 | 838 | 1.713 | 872 | 815 | 1.687 |
| 75 Costigliole Saluzzo | 1.398 | 1.480 | 2.878 | 1.394 | 1.479 | 2.873 | 1.401 | 1.465 | 2.866 |
| 76 Cravanzana | 368 | 316 | 684 | 353 | 314 | 667 | 344 | 308 | 652 |
| 77 Crissolo | 243 | 234 | 477 | 252 | 241 | 493 | 242 | 235 | 477 |
| 78 CÙNEO | 19.969 | 22.325 | 42.294 | 20.108 | 22.520 | 42.628 | 20.494 | 22.812 | 43.306 |
| 79 Demonte | 1.599 | 1.514 | 3.113 | 1.600 | 1.524 | 3.124 | 1.572 | 1.507 | 3.079 |
| 80 Diano d'Alba | 1.240 | 1.210 | 2.450 | 1.220 | 1.188 | 2.408 | 1.200 | 1.156 | 2.356 |
| 81 Dogliani | 2.587 | 2.538 | 5.125 | 2.560 | 2.486 | 5.046 | 2.511 | 2.439 | 4.950 |
| 82 Dronero | 3.240 | 3.438 | 6.678 | 3.200 | 3.420 | 6.620 | 3.203 | 3.442 | 6.645 |
| 83 Elva | 258 | 275 | 533 | 248 | 268 | 516 | 251 | 261 | 512 |
| 84 Entràcque | 657 | 587 | 1.244 | 648 | 581 | 1.229 | 643 | 575 | 1.218 |
| 85 Envie | 1.058 | 1.072 | 2.130 | 1.024 | 1.046 | 2.070 | 1.020 | 1.029 | 2.049 |
| 86 Farigliano | 1.082 | 1.092 | 2.174 | 1.083 | 1.043 | 2.126 | 1.046 | 1.009 | 2.055 |
| 87 Fàule | 236 | 229 | 465 | 243 | 226 | 469 | 233 | 220 | 453 |
| 88 Feisòglio | 363 | 323 | 686 | 359 | 322 | 681 | 356 | 323 | 679 |
| 89 Fossano | 9.967 | 10.120 | 20.087 | 9.920 | 10.074 | 19.994 | 9.943 | 10.112 | 20.055 |
| 90 Frabosa Soprana | 1.277 | 1.196 | 2.473 | 1.274 | 1.190 | 2.464 | 1.264 | 1.172 | 2.436 |
| 91 Frabosa Sottana | 768 | 721 | 1.489 | 740 | 704 | 1.444 | 724 | 678 | 1.402 |
| 92 Fràssino | 527 | 485 | 1.012 | 513 | 471 | 984 | 504 | 461 | 965 |
| 93 Gaiola | 232 | 240 | 472 | 230 | 241 | 471 | 229 | 237 | 466 |
| 94 Gambasca | 227 | 227 | 454 | 227 | 232 | 459 | 226 | 233 | 459 |
| 95 Garèssio | 3.206 | 3.212 | 6.418 | 3.205 | 3.213 | 6.418 | 3.169 | 3.204 | 6.373 |
| 96 Gènola | 811 | 789 | 1.600 | 800 | 788 | 1.588 | 782 | 754 | 1.536 |
| 97 Gorzegno | 434 | 424 | 858 | 410 | 415 | 825 | 394 | 399 | 793 |
| 98 Gottasecca | 246 | 212 | 458 | 239 | 200 | 439 | 234 | 202 | 436 |
| 99 Govone | 1.241 | 1.298 | 2.539 | 1.206 | 1.263 | 2.469 | 1.198 | 1.234 | 2.432 |
| 100 Grinzane Cavour | 422 | 415 | 837 | 403 | 409 | 812 | 397 | 399 | 796 |
| 101 Guarene | 1.048 | 1.019 | 2.067 | 1.006 | 1.015 | 2.021 | 998 | 990 | 1.988 |
| 102 Igliano | 135 | 111 | 246 | 131 | 103 | 234 | 123 | 93 | 216 |
| 103 Isasca | 146 | 122 | 268 | 144 | 121 | 265 | 144 | 122 | 266 |
| 104 Lagnasco | 854 | 786 | 1.640 | 840 | 776 | 1.616 | 828 | 771 | 1.599 |
| 105 La Morra | 1.563 | 1.495 | 3.058 | 1.533 | 1.482 | 3.015 | 1.537 | 1.463 | 3.000 |
| 106 Lèquio Bèrria | 503 | 431 | 934 | 480 | 409 | 889 | 468 | 390 | 858 |
| 107 Lèquio Tànarò | 593 | 525 | 1.118 | 574 | 505 | 1.079 | 563 | 488 | 1.051 |
| 108 Lesegno | 570 | 534 | 1.104 | 550 | 514 | 1.064 | 554 | 508 | 1.062 |
| 109 Lèvice | 474 | 425 | 899 | 441 | 395 | 836 | 429 | 393 | 822 |
| 110 Limone Piemonte | 1.068 | 930 | 1.998 | 1.060 | 927 | 1.987 | 1.029 | 918 | 1.947 |

CUNEO

| COMUNI | POPOLAZIONE RESIDENTE AL 31 DICEMBRE | | | | | | | | |
|--|--------------------------------------|--------|--------|-------|--------|--------|-------|--------|--------|
| | 1955 | | | 1956 | | | 1957 | | |
| | M | F | MF | M | F | MF | M | F | MF |
| 111 Lìsio | 268 | 262 | 530 | 263 | 250 | 513 | 257 | 249 | 506 |
| 112 Macra | 237 | 237 | 474 | 232 | 237 | 469 | 223 | 226 | 449 |
| 113 Magliano Alfieri | 744 | 758 | 1.502 | 721 | 716 | 1.437 | 710 | 717 | 1.427 |
| 114 Magliano Alpi | 1.082 | 1.041 | 2.123 | 1.086 | 1.038 | 2.124 | 1.095 | 1.055 | 2.150 |
| 115 Mango | 986 | 937 | 1.923 | 953 | 918 | 1.871 | 924 | 897 | 1.821 |
| 116 Manta | 928 | 919 | 1.847 | 905 | 891 | 1.796 | 887 | 885 | 1.772 |
| 117 Marene | 1.101 | 1.087 | 2.188 | 1.088 | 1.079 | 2.167 | 1.071 | 1.053 | 2.124 |
| 118 Margarita | 686 | 628 | 1.314 | 682 | 623 | 1.305 | 678 | 621 | 1.299 |
| 119 Màrmora | 201 | 202 | 403 | 205 | 188 | 393 | 196 | 181 | 377 |
| 120 Marsàglia | 422 | 347 | 769 | 403 | 342 | 745 | 397 | 342 | 739 |
| 121 Martiniana Po | 541 | 493 | 1.034 | 543 | 484 | 1.027 | 527 | 476 | 1.003 |
| 122 Melle | 718 | 650 | 1.368 | 695 | 621 | 1.316 | 688 | 606 | 1.294 |
| 123 Moiola | 281 | 254 | 535 | 274 | 245 | 519 | 271 | 240 | 511 |
| 124 Mombarcaro | 541 | 482 | 1.023 | 501 | 457 | 958 | 478 | 432 | 910 |
| 125 Mombasiglio | 459 | 424 | 883 | 430 | 406 | 836 | 407 | 396 | 803 |
| 126 Monastero di Vasco | 888 | 896 | 1.784 | 864 | 891 | 1.755 | 840 | 865 | 1.705 |
| 127 Monasterolo Casotto (*) | 230 | 199 | 429 | 217 | 193 | 410 | 218 | 191 | 409 |
| 128 Monasterolo di Sa- vigliano | 647 | 631 | 1.278 | 652 | 624 | 1.276 | 644 | 605 | 1.249 |
| 129 Monchiero | 334 | 299 | 633 | 326 | 297 | 623 | 323 | 286 | 609 |
| 130 Mondovi | 9.858 | 10.946 | 20.804 | 9.910 | 10.927 | 20.837 | 9.890 | 10.881 | 20.771 |
| 131 Monesiglio | 627 | 669 | 1.296 | 595 | 632 | 1.227 | 586 | 631 | 1.217 |
| 132 Monforte d'Alba | 1.477 | 1.301 | 2.778 | 1.467 | 1.296 | 2.763 | 1.432 | 1.264 | 2.696 |
| 133 Montà | 1.751 | 1.757 | 3.508 | 1.730 | 1.736 | 3.466 | 1.695 | 1.736 | 3.431 |
| 134 Montaldo di Mondovi | 701 | 630 | 1.331 | 687 | 625 | 1.312 | 650 | 605 | 1.255 |
| 135 Montaldo Roero | 599 | 606 | 1.205 | 583 | 587 | 1.170 | 579 | 579 | 1.158 |
| 136 Montanera | 425 | 441 | 866 | 425 | 438 | 863 | 423 | 434 | 857 |
| 137 Montelupo Albese | 292 | 248 | 540 | 279 | 241 | 520 | 279 | 239 | 518 |
| 138 Montemale di Cuneo | 325 | 301 | 626 | 320 | 298 | 618 | 322 | 294 | 616 |
| 139 Monterosso Grana | 774 | 690 | 1.464 | 769 | 678 | 1.447 | 762 | 676 | 1.438 |
| 140 Monteu Roero | 1.124 | 1.011 | 2.135 | 1.081 | 979 | 2.060 | 1.054 | 955 | 2.009 |
| 141 Montezèmolò (*) | 171 | 150 | 321 | 163 | 139 | 302 | 206 | 168 | 374 |
| 142 Monticello d'Alba | 913 | 846 | 1.759 | 897 | 849 | 1.746 | 876 | 856 | 1.732 |
| 143 Moretta | 1.551 | 1.613 | 3.164 | 1.539 | 1.586 | 3.125 | 1.536 | 1.572 | 3.108 |
| 144 Morozzo | 1.049 | 1.017 | 2.066 | 1.027 | 968 | 1.995 | 1.011 | 984 | 1.995 |
| 145 Murazzano | 959 | 897 | 1.856 | 935 | 878 | 1.813 | 901 | 849 | 1.750 |
| 146 Murello | 662 | 647 | 1.309 | 649 | 634 | 1.283 | 646 | 611 | 1.257 |
| 147 Narzole | 1.663 | 1.648 | 3.311 | 1.643 | 1.645 | 3.288 | 1.622 | 1.598 | 3.220 |
| 148 Nèive | 1.635 | 1.602 | 3.237 | 1.584 | 1.559 | 3.143 | 1.557 | 1.537 | 3.094 |
| 149 Neviglie | 323 | 349 | 672 | 311 | 348 | 659 | 302 | 343 | 645 |
| 150 Niella Belbo | 399 | 365 | 764 | 403 | 369 | 772 | 383 | 354 | 737 |
| 151 Niella Tanaro | 717 | 756 | 1.473 | 690 | 738 | 1.428 | 679 | 710 | 1.389 |
| 152 Novello | 641 | 628 | 1.269 | 611 | 583 | 1.194 | 587 | 576 | 1.163 |
| 153 Nucetto | 353 | 293 | 646 | 342 | 285 | 627 | 327 | 290 | 617 |
| 154 Oncino | 243 | 199 | 442 | 243 | 184 | 427 | 232 | 186 | 418 |
| 155 Ormea | 2.155 | 2.207 | 4.362 | 2.119 | 2.142 | 4.261 | 2.071 | 2.107 | 4.178 |
| 156 Ostana | 245 | 232 | 477 | 237 | 225 | 462 | 233 | 218 | 451 |
| 157 Paesana | 2.366 | 2.367 | 4.733 | 2.344 | 2.336 | 4.680 | 2.317 | 2.294 | 4.611 |
| 158 Pagno | 357 | 337 | 694 | 348 | 327 | 675 | 324 | 311 | 635 |
| 159 Pamparato | 820 | 797 | 1.617 | 788 | 777 | 1.565 | 750 | 742 | 1.492 |

CUNEO

| COMUNI | POPOLAZIONE RESIDENTE AL 31 DICEMBRE | | | | | | | | |
|-----------------------------------|--------------------------------------|-------|--------|-------|-------|--------|-------|-------|--------|
| | 1955 | | | 1956 | | | 1957 | | |
| | M | F | MF | M | F | MF | M | F | MF |
| 160 Paroldo | 322 | 267 | 589 | 317 | 260 | 577 | 310 | 262 | 572 |
| 161 Perletto | 367 | 319 | 686 | 361 | 309 | 670 | 348 | 293 | 641 |
| 162 Perlo | 173 | 158 | 331 | 171 | 157 | 328 | 168 | 151 | 319 |
| 163 Peveragno | 2.501 | 2.645 | 5.146 | 2.448 | 2.590 | 5.038 | 2.428 | 2.561 | 4.989 |
| 164 Pezzolo Valle Uzzone | 562 | 498 | 1.060 | 533 | 479 | 1.012 | 525 | 468 | 993 |
| 165 Pianfei | 888 | 900 | 1.788 | 874 | 882 | 1.756 | 872 | 871 | 1.743 |
| 166 Piasco | 1.132 | 1.260 | 2.392 | 1.121 | 1.258 | 2.379 | 1.126 | 1.273 | 2.399 |
| 167 Pietrapòrzo | 143 | 140 | 283 | 142 | 135 | 277 | 141 | 135 | 276 |
| 168 Piòbesi d'Alba | 247 | 267 | 514 | 248 | 268 | 516 | 251 | 263 | 514 |
| 169 Piozzo | 671 | 717 | 1.388 | 664 | 701 | 1.365 | 654 | 677 | 1.331 |
| 170 Pocapaglia | 1.199 | 1.124 | 2.323 | 1.180 | 1.116 | 2.296 | 1.194 | 1.110 | 2.304 |
| 171 Polonghera | 615 | 653 | 1.268 | 603 | 642 | 1.245 | 603 | 648 | 1.251 |
| 172 Pontechianale | 242 | 269 | 511 | 234 | 264 | 498 | 223 | 262 | 485 |
| 173 Pradleves (*) | 412 | 340 | 752 | 410 | 339 | 749 | 405 | 336 | 741 |
| 174 Prazzo | 466 | 443 | 909 | 461 | 438 | 899 | 451 | 434 | 885 |
| 175 Priero (*) | 487 | 426 | 913 | 478 | 416 | 894 | 428 | 375 | 803 |
| 176 Priocca | 1.077 | 1.092 | 2.169 | 1.053 | 1.055 | 2.108 | 1.031 | 1.021 | 2.052 |
| 177 Priola | 633 | 643 | 1.276 | 639 | 637 | 1.276 | 628 | 628 | 1.256 |
| 178 Prunetto | 561 | 501 | 1.062 | 562 | 492 | 1.054 | 551 | 484 | 1.035 |
| 179 Racconigi | 4.207 | 4.431 | 8.638 | 4.242 | 4.459 | 8.701 | 4.210 | 4.437 | 8.647 |
| 180 Revello | 2.261 | 2.288 | 4.549 | 2.252 | 2.268 | 4.520 | 2.225 | 2.255 | 4.480 |
| 181 Rifreddo | 481 | 449 | 930 | 476 | 447 | 923 | 467 | 431 | 898 |
| 182 Rittana | 343 | 299 | 642 | 326 | 286 | 612 | 321 | 265 | 586 |
| 183 Roàschia | 453 | 410 | 863 | 435 | 382 | 817 | 425 | 370 | 795 |
| 184 Roàscio | 188 | 179 | 367 | 181 | 164 | 345 | 173 | 159 | 332 |
| 185 Robilante | 1.144 | 1.093 | 2.237 | 1.132 | 1.092 | 2.224 | 1.114 | 1.080 | 2.194 |
| 186 Roburent | 619 | 557 | 1.176 | 599 | 535 | 1.134 | 585 | 526 | 1.111 |
| 187 Roccabruna | 897 | 909 | 1.806 | 893 | 899 | 1.792 | 876 | 881 | 1.757 |
| 188 Rocca Cigliè | 226 | 175 | 401 | 223 | 169 | 392 | 218 | 162 | 380 |
| 189 Rocca de' Baldi | 1.216 | 1.195 | 2.411 | 1.181 | 1.164 | 2.345 | 1.163 | 1.140 | 2.303 |
| 190 Roccaforte Mondovì | 1.138 | 1.114 | 2.252 | 1.124 | 1.092 | 2.216 | 1.111 | 1.055 | 2.166 |
| 191 Roccasparvera | 462 | 370 | 832 | 445 | 360 | 805 | 440 | 358 | 798 |
| 192 Roccavione | 1.264 | 1.212 | 2.476 | 1.274 | 1.225 | 2.499 | 1.279 | 1.208 | 2.487 |
| 193 Rocchetta Belbo | 175 | 148 | 323 | 172 | 151 | 323 | 164 | 141 | 305 |
| 194 Roddi | 532 | 505 | 1.037 | 530 | 496 | 1.026 | 527 | 482 | 1.009 |
| 195 Roddino | 405 | 342 | 747 | 386 | 319 | 705 | 361 | 299 | 660 |
| 196 Rodello | 374 | 333 | 707 | 377 | 323 | 700 | 356 | 295 | 651 |
| 197 Rossana | 764 | 746 | 1.510 | 762 | 750 | 1.512 | 752 | 742 | 1.494 |
| 198 Ruffia | 247 | 247 | 494 | 253 | 237 | 490 | 254 | 235 | 489 |
| 199 Sale delle Langhe | 470 | 442 | 912 | 463 | 443 | 906 | 460 | 446 | 906 |
| 200 Sale San Giovanni | 280 | 216 | 496 | 266 | 205 | 471 | 266 | 201 | 467 |
| 201 Saliceto | 1.069 | 1.115 | 2.184 | 1.049 | 1.097 | 2.146 | 1.036 | 1.082 | 2.118 |
| 202 Salmour | 375 | 324 | 699 | 367 | 310 | 677 | 363 | 310 | 673 |
| 203 Saluzzo | 7.979 | 8.350 | 16.329 | 7.998 | 8.365 | 16.363 | 7.990 | 8.328 | 16.318 |
| 204 Sambuco | 123 | 123 | 246 | 119 | 117 | 236 | 117 | 106 | 223 |
| 205 Sampèyre (*) | 1.470 | 1.540 | 3.010 | 1.450 | 1.501 | 2.951 | 1.413 | 1.450 | 2.863 |
| 206 San Benedetto Belbo | 197 | 162 | 359 | 181 | 150 | 331 | 173 | 143 | 316 |
| 207 San Damiano Macra | 1.000 | 974 | 1.974 | 976 | 947 | 1.923 | 949 | 923 | 1.872 |
| 208 Sanfrè | 885 | 898 | 1.783 | 882 | 888 | 1.770 | 883 | 860 | 1.743 |
| 209 Sanfront | 1.640 | 1.538 | 3.178 | 1.607 | 1.522 | 3.129 | 1.619 | 1.522 | 3.141 |

CUNEO-ENNA

| COMUNI | POPOLAZIONE RESIDENTE AL 31 DICEMBRE | | | | | | | | |
|-----------------------------|--------------------------------------|---------|---------|---------|---------|---------|---------|---------|---------|
| | 1955 | | | 1956 | | | 1957 | | |
| | M | F | MF | M | F | MF | M | F | MF |
| 210 San Michele Mondovì | 876 | 845 | 1.721 | 865 | 820 | 1.685 | 863 | 813 | 1.676 |
| 211 Sant'Albano Stura . . | 1.026 | 972 | 1.998 | 1.022 | 965 | 1.987 | 1.012 | 959 | 1.971 |
| 212 Santa Vittòria d'Alba | 766 | 773 | 1.539 | 766 | 768 | 1.534 | 753 | 767 | 1.520 |
| 213 Santo Stèfano Belbo . | 2.124 | 2.007 | 4.131 | 2.128 | 2.041 | 4.169 | 2.137 | 2.024 | 4.161 |
| 214 Santo Stèfano Roero . | 933 | 833 | 1.766 | 914 | 806 | 1.720 | 904 | 795 | 1.699 |
| 215 Savigliano | 9.003 | 9.234 | 18.237 | 8.966 | 9.185 | 18.151 | 8.882 | 9.124 | 18.006 |
| 216 Scagnello | 215 | 193 | 408 | 208 | 182 | 390 | 211 | 177 | 388 |
| 217 Scarnafigi | 1.241 | 1.137 | 2.378 | 1.219 | 1.132 | 2.351 | 1.204 | 1.103 | 2.307 |
| 218 Serralunga d'Alba . . | 428 | 408 | 836 | 426 | 402 | 828 | 429 | 396 | 825 |
| 219 Serravalle Langhe . . | 294 | 270 | 564 | 285 | 261 | 546 | 275 | 247 | 522 |
| 220 Sinio | 380 | 343 | 723 | 357 | 306 | 663 | 345 | 292 | 637 |
| 221 Somano | 392 | 366 | 758 | 381 | 350 | 731 | 373 | 339 | 712 |
| 222 Sommariva del Bosco | 2.644 | 2.677 | 5.321 | 2.585 | 2.666 | 5.251 | 2.547 | 2.631 | 5.178 |
| 223 Sommariva Perno . . | 1.153 | 1.119 | 2.272 | 1.150 | 1.099 | 2.249 | 1.126 | 1.068 | 2.194 |
| 224 Stroppò | 284 | 302 | 586 | 280 | 292 | 572 | 273 | 276 | 549 |
| 225 Tarantasca | 820 | 825 | 1.645 | 813 | 828 | 1.641 | 803 | 816 | 1.619 |
| 226 Torre Bòrmida | 269 | 254 | 523 | 260 | 251 | 511 | 259 | 238 | 497 |
| 227 Torre Mondovì | 562 | 557 | 1.119 | 554 | 553 | 1.107 | 535 | 534 | 1.069 |
| 228 Torre San Giòrgio . . | 329 | 325 | 654 | 318 | 320 | 638 | 322 | 313 | 635 |
| 229 Torresina | 128 | 126 | 254 | 124 | 118 | 242 | 127 | 121 | 248 |
| 230 Treiso (*) | — | — | — | — | — | — | — | — | (a) |
| 231 Trezzo Tinella | 369 | 314 | 683 | 370 | 317 | 687 | 346 | 298 | 644 |
| 232 Trinità | 1.323 | 1.285 | 2.608 | 1.290 | 1.255 | 2.545 | 1.278 | 1.245 | 2.523 |
| 233 Valdieri | 767 | 718 | 1.485 | 751 | 713 | 1.464 | 740 | 704 | 1.444 |
| 234 Valgrana | 584 | 551 | 1.135 | 567 | 532 | 1.099 | 556 | 519 | 1.075 |
| 235 Valloriate | 457 | 370 | 827 | 435 | 347 | 782 | 423 | 338 | 761 |
| 236 Valmala | 171 | 160 | 331 | 171 | 154 | 325 | 170 | 149 | 319 |
| 237 Venasca | 1.023 | 981 | 2.004 | 1.025 | 974 | 1.999 | 1.028 | 974 | 2.002 |
| 238 Verduno | 295 | 288 | 583 | 289 | 275 | 564 | 276 | 264 | 540 |
| 239 Vernante | 1.122 | 1.022 | 2.144 | 1.096 | 1.005 | 2.101 | 1.072 | 993 | 2.065 |
| 240 Verzuolo | 2.933 | 3.017 | 5.950 | 2.947 | 3.020 | 5.967 | 2.940 | 3.036 | 5.976 |
| 241 Vezza d'Alba | 1.162 | 1.078 | 2.240 | 1.105 | 1.047 | 2.152 | 1.074 | 1.050 | 2.124 |
| 242 Vicoforte | 1.379 | 1.459 | 2.838 | 1.361 | 1.429 | 2.790 | 1.348 | 1.393 | 2.741 |
| 243 Vignolo | 667 | 666 | 1.333 | 670 | 656 | 1.326 | 661 | 636 | 1.297 |
| 244 Villafalletto | 1.758 | 1.794 | 3.552 | 1.715 | 1.769 | 3.484 | 1.714 | 1.759 | 3.473 |
| 245 Villanova Mondovì . . | 1.755 | 1.924 | 3.679 | 1.730 | 1.896 | 3.626 | 1.708 | 1.867 | 3.575 |
| 246 Villanova Solaro . . . | 653 | 651 | 1.304 | 614 | 630 | 1.244 | 635 | 643 | 1.278 |
| 247 Villar San Costanzo . | 955 | 868 | 1.823 | 954 | 865 | 1.819 | 946 | 855 | 1.801 |
| 248 Vinàdio | 740 | 724 | 1.464 | 724 | 706 | 1.430 | 709 | 693 | 1.402 |
| 249 Viola | 503 | 477 | 980 | 485 | 457 | 942 | 472 | 452 | 924 |
| 250 Vottignasco | 465 | 443 | 908 | 457 | 439 | 896 | 447 | 416 | 863 |
| PROVINCIA | 280.755 | 282.627 | 563.382 | 278.022 | 279.948 | 557.970 | 275.855 | 277.713 | 553.568 |

PROVINCIA DI ENNA

| | | | | | | | | | |
|-------------------------|-------|-------|--------|-------|-------|--------|-------|-------|--------|
| 1 Agira | 8.284 | 8.414 | 16.698 | 8.194 | 8.346 | 16.540 | 7.938 | 8.084 | 16.022 |
| 2 Aidone | 5.256 | 5.104 | 10.360 | 5.272 | 5.116 | 10.388 | 5.282 | 5.140 | 10.422 |
| 3 Àssoro | 2.985 | 2.954 | 5.939 | 3.022 | 2.999 | 6.021 | 3.075 | 3.016 | 6.091 |
| 4 Barrafranca | 7.637 | 7.511 | 15.148 | 7.713 | 7.563 | 15.276 | 7.780 | 7.639 | 15.419 |

(a) Costituito con Legge 14-7-1957, n. 603 e non ancora in funzione alla data del 31 dicembre 1957.

ENNA-FERRARA-FIRENZE

| COMUNI | POPOLAZIONE RESIDENTE AL 31 DICEMBRE | | | | | | | | |
|----------------------------|--------------------------------------|---------|---------|---------|---------|---------|---------|---------|---------|
| | 1955 | | | 1956 | | | 1957 | | |
| | M | F | MF | M | F | MF | M | F | MF |
| 5 Calascibetta | 4.112 | 4.023 | 8.135 | 4.164 | 4.088 | 8.252 | 4.137 | 4.056 | 8.193 |
| 6 Catenanuova | 2.196 | 2.098 | 4.294 | 2.251 | 2.137 | 4.388 | 2.260 | 2.153 | 4.413 |
| 7 Centùripe | 5.466 | 5.569 | 11.035 | 5.436 | 5.510 | 10.946 | 5.329 | 5.431 | 10.760 |
| 8 Cerami | 2.451 | 2.346 | 4.797 | 2.437 | 2.340 | 4.777 | 2.439 | 2.350 | 4.789 |
| 9 ENNA | 14.288 | 14.308 | 28.596 | 14.405 | 14.378 | 28.783 | 14.573 | 14.557 | 29.130 |
| 10 Gagliano Castelferrato | 2.574 | 2.410 | 4.984 | 2.545 | 2.409 | 4.954 | 2.526 | 2.386 | 4.912 |
| 11 Leonforte | 9.461 | 9.558 | 19.019 | 9.500 | 9.611 | 19.111 | 9.397 | 9.550 | 18.947 |
| 12 Nicosia | 10.233 | 9.812 | 20.045 | 10.201 | 9.784 | 19.985 | 10.141 | 9.754 | 19.895 |
| 13 Nissoria | 1.685 | 1.716 | 3.401 | 1.653 | 1.680 | 3.333 | 1.628 | 1.679 | 3.307 |
| 14 Piazza Armerina | 14.005 | 14.100 | 28.105 | 14.122 | 14.236 | 28.358 | 14.101 | 14.245 | 28.346 |
| 15 Pietraperzia | 7.231 | 7.197 | 14.428 | 7.313 | 7.260 | 14.573 | 7.377 | 7.342 | 14.719 |
| 16 Regalbuto | 6.238 | 6.147 | 12.385 | 6.364 | 6.242 | 12.606 | 6.296 | 6.158 | 12.454 |
| 17 Sperlinga | 796 | 815 | 1.611 | 791 | 802 | 1.593 | 777 | 784 | 1.561 |
| 18 Troina | 7.451 | 7.230 | 14.681 | 7.382 | 7.206 | 14.588 | 7.348 | 7.201 | 14.549 |
| 19 Valguarnera Caropepe | 8.340 | 8.084 | 16.424 | 8.391 | 8.144 | 16.535 | 8.412 | 8.163 | 16.575 |
| 20 Villarosa | 5.402 | 5.405 | 10.807 | 5.475 | 5.431 | 10.906 | 5.535 | 5.479 | 11.014 |
| PROVINCIA | 126.091 | 124.801 | 250.892 | 126.631 | 125.282 | 251.913 | 126.351 | 125.167 | 251.518 |

PROVINCIA DI FERRARA

| | | | | | | | | | |
|------------------------------|---------|---------|---------|---------|---------|---------|---------|---------|---------|
| 1 Argenta | 15.372 | 15.340 | 30.712 | 15.380 | 15.407 | 30.787 | 15.302 | 15.321 | 30.623 |
| 2 Berra | 6.029 | 6.233 | 12.262 | 5.810 | 6.018 | 11.828 | 5.614 | 5.807 | 11.421 |
| 3 Bondeno | 13.255 | 13.397 | 26.652 | 13.025 | 13.137 | 26.162 | 12.692 | 12.826 | 25.518 |
| 4 Cento | 12.292 | 12.636 | 24.928 | 12.335 | 12.686 | 25.021 | 12.424 | 12.754 | 25.178 |
| 5 Codigoro | 9.828 | 9.639 | 19.467 | 9.627 | 9.411 | 19.038 | 9.286 | 9.161 | 18.447 |
| 6 Comacchio | 8.363 | 7.916 | 16.279 | 8.431 | 7.998 | 16.429 | 8.421 | 7.975 | 16.396 |
| 7 Copparo | 12.904 | 12.857 | 25.761 | 12.683 | 12.689 | 25.372 | 12.441 | 12.490 | 24.931 |
| 8 FERRARA | 68.325 | 72.862 | 141.187 | 69.212 | 73.877 | 143.089 | 69.968 | 74.833 | 144.801 |
| 9 Formignana | 5.192 | 5.296 | 10.488 | 5.103 | 5.165 | 10.268 | 4.945 | 4.991 | 9.936 |
| 10 Iolanda di Savòia | 4.699 | 4.513 | 9.212 | 4.622 | 4.453 | 9.075 | 4.434 | 4.299 | 8.733 |
| 11 Lajosanto | 3.073 | 3.024 | 6.097 | 2.962 | 2.912 | 5.874 | 2.916 | 2.869 | 5.785 |
| 12 Massafiscaglia | 3.868 | 3.729 | 7.597 | 3.907 | 3.775 | 7.682 | 3.735 | 3.617 | 7.352 |
| 13 Mésola | 8.237 | 8.083 | 16.320 | 8.260 | 8.092 | 16.352 | 7.981 | 7.869 | 15.850 |
| 14 Migliarino | 5.694 | 5.576 | 11.270 | 5.605 | 5.502 | 11.107 | 5.405 | 5.345 | 10.750 |
| 15 Ostellato | 5.335 | 5.118 | 10.453 | 5.251 | 5.052 | 10.303 | 5.135 | 4.959 | 10.094 |
| 16 Poggio Renatico | 4.599 | 4.574 | 9.173 | 4.599 | 4.553 | 9.152 | 4.522 | 4.522 | 9.044 |
| 17 Portomaggiore | 12.817 | 12.570 | 25.387 | 12.621 | 12.377 | 24.998 | 12.438 | 12.189 | 24.627 |
| 18 Ro Ferrarese | 3.488 | 3.478 | 6.966 | 3.432 | 3.428 | 6.860 | 3.317 | 3.320 | 6.637 |
| 19 Sant'Agostino | 4.752 | 5.032 | 9.784 | 4.718 | 5.001 | 9.719 | 4.605 | 4.941 | 9.546 |
| 20 Vigarano Mainarda | 3.535 | 3.597 | 7.132 | 3.500 | 3.542 | 7.042 | 3.523 | 3.562 | 7.085 |
| PROVINCIA | 211.657 | 215.470 | 427.127 | 211.083 | 215.075 | 426.158 | 209.104 | 213.650 | 422.754 |

PROVINCIA DI FIRENZE

| | | | | | | | | | |
|-------------------------------|-------|-------|--------|-------|-------|--------|-------|-------|--------|
| 1 Bagno a Ripoli | 8.926 | 9.082 | 18.008 | 9.033 | 9.217 | 18.250 | 9.024 | 9.262 | 18.286 |
| 2 Barberino di Mugello . . . | 4.991 | 4.958 | 9.949 | 4.803 | 4.797 | 9.600 | 4.867 | 4.787 | 9.654 |
| 3 Barberino Val d'Elsa . . . | 2.877 | 2.733 | 5.610 | 2.886 | 2.720 | 5.606 | 2.817 | 2.625 | 5.442 |
| 4 Borgo San Lorenzo | 8.200 | 8.007 | 16.207 | 8.030 | 7.845 | 15.875 | 7.972 | 7.752 | 15.724 |

FIRENZE

| COMUNI | POPOLAZIONE RESIDENTE AL 31 DICEMBRE | | | | | | | | |
|---|--------------------------------------|---------|---------|---------|---------|---------|---------|---------|---------|
| | 1955 | | | 1956 | | | 1957 | | |
| | M | F | MF | M | F | MF | M | F | MF |
| 5 Calenzano | 4.228 | 4.157 | 8.385 | 4.299 | 4.205 | 8.504 | 4.380 | 4.285 | 8.665 |
| 6 Campi Bisenzio. | 7.902 | 8.275 | 16.177 | 8.033 | 8.339 | 16.372 | 8.147 | 8.453 | 16.600 |
| 7 Cantagallo. | 2.075 | 2.008 | 4.083 | 2.031 | 1.963 | 3.994 | 2.024 | 1.987 | 4.011 |
| 8 Capraia e Limite. | 2.066 | 2.080 | 4.146 | 2.043 | 2.075 | 4.118 | 2.033 | 2.087 | 4.120 |
| 9 Carmignano | 6.106 | 6.205 | 12.311 | 6.104 | 6.185 | 12.289 | 6.130 | 6.183 | 12.313 |
| 10 Castelfiorentino. | 7.236 | 7.428 | 14.664 | 7.324 | 7.505 | 14.829 | 7.432 | 7.618 | 15.050 |
| 11 Cerreto Guidi | 4.190 | 4.109 | 8.299 | 4.153 | 4.119 | 8.272 | 4.168 | 4.105 | 8.273 |
| 12 Certaldo. | 6.203 | 6.270 | 12.473 | 6.266 | 6.330 | 12.596 | 6.286 | 6.354 | 12.640 |
| 13 Dicomano | 2.195 | 2.150 | 4.345 | 2.167 | 2.117 | 4.284 | 2.093 | 2.039 | 4.132 |
| 14 Empoli | 15.515 | 16.267 | 31.782 | 15.777 | 16.569 | 32.346 | 16.093 | 16.944 | 33.037 |
| 15 Fièsole | 6.014 | 6.353 | 12.367 | 6.083 | 6.388 | 12.471 | 6.091 | 6.382 | 12.473 |
| 16 Figline Valdarno | 6.659 | 6.488 | 13.147 | 6.587 | 6.476 | 13.063 | 6.569 | 6.462 | 13.031 |
| 17 FIRENZE. | 183.899 | 214.208 | 398.107 | 186.638 | 217.252 | 403.890 | 190.641 | 221.321 | 411.962 |
| 18 Firenzuola. | 4.828 | 4.647 | 9.475 | 4.682 | 4.465 | 9.147 | 4.506 | 4.301 | 8.807 |
| 19 Fucecchio | 6.871 | 7.062 | 13.933 | 6.960 | 7.136 | 14.096 | 7.040 | 7.218 | 14.258 |
| 20 Gambassi | 2.569 | 2.392 | 4.961 | 2.528 | 2.372 | 4.900 | 2.487 | 2.339 | 4.826 |
| 21 Greve | 6.551 | 6.488 | 13.039 | 6.492 | 6.410 | 12.902 | 6.376 | 6.306 | 12.682 |
| 22 Impruneta. | 5.513 | 5.562 | 11.075 | 5.544 | 5.568 | 11.112 | 5.601 | 5.663 | 11.264 |
| 23 Incisa in Val d'Arno | 2.342 | 2.286 | 4.628 | 2.347 | 2.321 | 4.668 | 2.300 | 2.282 | 4.582 |
| 24 Lastra a Signa. | 6.799 | 6.913 | 13.712 | 6.869 | 6.973 | 13.842 | 6.850 | 7.001 | 13.851 |
| 25 Londa. | 958 | 924 | 1.882 | 892 | 875 | 1.767 | 837 | 825 | 1.662 |
| 26 Marradi | 3.404 | 3.429 | 6.833 | 3.315 | 3.342 | 6.657 | 3.200 | 3.185 | 6.385 |
| 27 Montaione | 2.990 | 2.854 | 5.844 | 2.916 | 2.777 | 5.693 | 2.838 | 2.719 | 5.557 |
| 28 Montelupo Fiorentino. | 4.088 | 3.904 | 7.992 | 4.122 | 3.929 | 8.051 | 4.151 | 3.958 | 8.109 |
| 29 Montemurlo | 1.841 | 1.719 | 3.560 | 1.877 | 1.767 | 3.644 | 1.947 | 1.835 | 3.782 |
| 30 Montespàrtoli | 5.820 | 5.629 | 11.449 | 5.693 | 5.536 | 11.229 | 5.585 | 5.394 | 10.979 |
| 31 Palazzuolo sul Sènio | 1.334 | 1.348 | 2.682 | 1.279 | 1.295 | 2.574 | 1.212 | 1.218 | 2.430 |
| 32 Pèlago. | 3.464 | 3.427 | 6.891 | 3.472 | 3.423 | 6.895 | 3.419 | 3.394 | 6.813 |
| 33 Pontassieve | 7.608 | 7.511 | 15.119 | 7.665 | 7.582 | 15.247 | 7.723 | 7.639 | 15.362 |
| 34 Prato | 41.663 | 44.433 | 86.096 | 43.171 | 45.958 | 89.129 | 45.163 | 47.883 | 93.046 |
| 35 Reggello. | 7.162 | 6.847 | 14.009 | 7.072 | 6.731 | 13.803 | 6.982 | 6.647 | 13.629 |
| 36 Rignano sull'Arno | 3.276 | 3.230 | 6.506 | 3.299 | 3.248 | 6.547 | 3.250 | 3.196 | 6.446 |
| 37 Rufina. | 3.229 | 3.205 | 6.434 | 3.165 | 3.141 | 6.306 | 3.117 | 3.084 | 6.201 |
| 38 San Casciano in Val di Pesa | 7.152 | 7.240 | 14.392 | 7.166 | 7.260 | 14.426 | 7.160 | 7.249 | 14.409 |
| 39 San Godenzo. | 1.479 | 1.363 | 2.842 | 1.411 | 1.310 | 2.721 | 1.367 | 1.273 | 2.640 |
| 40 San Piero a Sieve | 1.770 | 1.714 | 3.484 | 1.763 | 1.706 | 3.469 | 1.731 | 1.679 | 3.410 |
| 41 Scandicci | 8.164 | 8.314 | 16.478 | 8.268 | 8.392 | 16.660 | 8.508 | 8.588 | 17.096 |
| 42 Scarperia | 3.346 | 3.263 | 6.609 | 3.232 | 3.161 | 6.393 | 3.163 | 3.089 | 6.252 |
| 43 Sesto Fiorentino | 9.648 | 10.162 | 19.810 | 9.722 | 10.254 | 19.976 | 9.894 | 10.454 | 20.348 |
| 44 Signa | 4.726 | 5.191 | 9.917 | 4.760 | 5.215 | 9.975 | 4.844 | 5.272 | 10.116 |
| 45 Tavarnelle Val di Pesa | 2.956 | 2.945 | 5.901 | 2.934 | 2.944 | 5.878 | 2.887 | 2.901 | 5.788 |
| 46 Vaglia. | 1.885 | 1.900 | 3.785 | 1.886 | 1.887 | 3.773 | 1.858 | 1.858 | 3.716 |
| 47 Vaiano | 3.287 | 3.294 | 6.581 | 3.342 | 3.339 | 6.681 | 3.420 | 3.415 | 6.835 |
| 48 Vernio. | 4.049 | 4.046 | 8.095 | 4.027 | 4.060 | 8.087 | 4.001 | 4.044 | 8.045 |
| 49 Vicchio | 4.973 | 4.706 | 9.679 | 4.848 | 4.567 | 9.415 | 4.646 | 4.382 | 9.028 |
| 50 Vinci | 4.755 | 4.660 | 9.415 | 4.801 | 4.583 | 9.384 | 4.775 | 4.574 | 9.349 |
| PROVINCIA | 459.782 | 493.386 | 953.168 | 463.777 | 497.629 | 961.406 | 469.605 | 503.511 | 973.116 |

FOGGIA

| COMUNI | POPOLAZIONE RESIDENTE AL 31 DICEMBRE | | | | | | | | |
|--|--------------------------------------|--------|---------|--------|--------|---------|--------|--------|---------|
| | 1955 | | | 1956 | | | 1957 | | |
| | M | F | MF | M | F | MF | M | F | MF |
| PROVINCIA DI FOGGIA | | | | | | | | | |
| 1 Accadia | 2.637 | 2.671 | 5.308 | 2.592 | 2.649 | 5.241 | 2.559 | 2.642 | 5.201 |
| 2 Alberona | 1.430 | 1.502 | 2.932 | 1.392 | 1.481 | 2.873 | 1.386 | 1.492 | 2.878 |
| 3 Anzano di Puglia. . . | 1.814 | 1.828 | 3.642 | 1.826 | 1.824 | 3.650 | 1.744 | 1.760 | 3.504 |
| 4 Apricena. | 6.095 | 6.179 | 12.274 | 6.194 | 6.316 | 12.510 | 6.316 | 6.420 | 12.736 |
| 5 Ascoli Satriano. . . . | 6.152 | 6.115 | 12.267 | 6.209 | 6.184 | 12.393 | 6.142 | 6.105 | 12.247 |
| 6 Biccari | 2.841 | 2.790 | 5.631 | 2.861 | 2.799 | 5.660 | 2.836 | 2.792 | 5.628 |
| 7 Bovino | 4.756 | 4.593 | 9.349 | 4.713 | 4.514 | 9.227 | 4.662 | 4.463 | 9.125 |
| 8 Cagnano Varano . . . | 3.926 | 3.931 | 7.857 | 3.980 | 3.978 | 7.958 | 4.054 | 4.038 | 8.092 |
| 9 Candela | 3.671 | 3.872 | 7.543 | 3.585 | 3.817 | 7.402 | 3.470 | 3.715 | 7.185 |
| 10 Carapelle (*) | — | — | — | — | — | — | — | — | (a) |
| 11 Carlantino | 1.052 | 1.068 | 2.120 | 1.023 | 1.047 | 2.070 | 1.027 | 1.043 | 2.070 |
| 12 Carpino | 3.390 | 3.620 | 7.010 | 3.390 | 3.607 | 6.997 | 3.368 | 3.532 | 6.900 |
| 13 Casalnuovo Montero- taro. | 2.830 | 2.951 | 5.781 | 2.750 | 2.896 | 5.646 | 2.630 | 2.802 | 5.432 |
| 14 Casalvécchio di Puglia | 1.627 | 1.644 | 3.271 | 1.673 | 1.651 | 3.324 | 1.670 | 1.649 | 3.319 |
| 15 Castellùccio dei Sauri . | 1.354 | 1.327 | 2.681 | 1.378 | 1.351 | 2.729 | 1.388 | 1.358 | 2.746 |
| 16 Castellùccio Valmag- giore | 1.579 | 1.542 | 3.121 | 1.576 | 1.538 | 3.114 | 1.579 | 1.523 | 3.102 |
| 17 Castelnuovo della Dau- nia | 1.749 | 1.803 | 3.552 | 1.709 | 1.752 | 3.461 | 1.693 | 1.760 | 3.453 |
| 18 Celenza Valfortore . . | 1.653 | 1.623 | 3.276 | 1.639 | 1.612 | 3.251 | 1.610 | 1.576 | 3.186 |
| 19 Celle di San Vito. . . | 393 | 371 | 764 | 389 | 367 | 756 | 393 | 370 | 763 |
| 20 Cerignola | 26.964 | 27.386 | 54.350 | 27.018 | 27.448 | 54.466 | 26.887 | 27.318 | 54.205 |
| 21 Chièuti | 1.390 | 1.369 | 2.759 | 1.408 | 1.370 | 2.778 | 1.455 | 1.426 | 2.881 |
| 22 Deliceto | 3.403 | 3.371 | 6.774 | 3.335 | 3.313 | 6.648 | 3.344 | 3.310 | 6.654 |
| 23 Faeto | 1.470 | 1.423 | 2.893 | 1.457 | 1.417 | 2.874 | 1.405 | 1.385 | 2.790 |
| 24 FÒGGIA | 56.120 | 56.979 | 113.099 | 57.892 | 59.041 | 116.933 | 59.724 | 60.904 | 120.628 |
| 25 Ischitella | 2.787 | 3.060 | 5.847 | 2.730 | 3.037 | 5.767 | 2.690 | 3.021 | 5.711 |
| 26 Isole Trèmiti. | 194 | 170 | 364 | 193 | 176 | 369 | 197 | 177 | 374 |
| 27 Lèsina. | 2.897 | 2.745 | 5.642 | 2.952 | 2.804 | 5.756 | 2.983 | 2.835 | 5.818 |
| 28 Lucera | 13.839 | 13.840 | 27.679 | 13.952 | 14.013 | 27.965 | 14.035 | 14.104 | 28.139 |
| 29 Manfredonia | 17.290 | 17.498 | 34.788 | 17.711 | 17.876 | 35.587 | 17.982 | 18.155 | 36.137 |
| 30 Margherita di Savòia . | 7.086 | 6.870 | 13.956 | 7.171 | 6.902 | 14.073 | 7.182 | 6.892 | 14.074 |
| 31 Mattinata (*) | 2.592 | 2.612 | 5.204 | 2.640 | 2.663 | 5.303 | 2.692 | 2.684 | 5.376 |
| 32 Monteleone di Puglia . | 2.515 | 2.590 | 5.105 | 2.463 | 2.581 | 5.044 | 1.794 | 2.083 | 3.877 |
| 33 Monte Sant'Àngelo (*) | 11.244 | 11.818 | 23.062 | 11.340 | 11.937 | 23.277 | 11.403 | 12.035 | 23.438 |
| 34 Motta Montecorvino . | 1.226 | 1.269 | 2.495 | 1.205 | 1.245 | 2.450 | 1.193 | 1.221 | 2.414 |
| 35 Orsara di Puglia . . . | 3.727 | 3.629 | 7.356 | 3.662 | 3.580 | 7.242 | 3.641 | 3.566 | 7.207 |
| 36 Orta Nova (*) | 9.046 | 8.960 | 18.006 | 9.005 | 9.003 | 18.008 | 8.957 | 8.955 | 17.912 |
| 37 Panni | 2.110 | 2.144 | 4.254 | 1.874 | 1.957 | 3.831 | 1.738 | 1.854 | 3.592 |
| 38 Pèschici | 2.204 | 2.239 | 4.443 | 2.207 | 2.267 | 4.474 | 2.254 | 2.282 | 4.536 |
| 39 Pietramontecorvino. . | 2.345 | 2.306 | 4.651 | 2.334 | 2.310 | 4.644 | 2.310 | 2.258 | 4.568 |
| 40 Poggio Imperiale. . . | 1.881 | 2.033 | 3.914 | 1.953 | 2.079 | 4.032 | 1.962 | 2.082 | 4.044 |
| 41 Rignano Gargànico. . | 1.594 | 1.674 | 3.268 | 1.621 | 1.685 | 3.306 | 1.606 | 1.669 | 3.275 |
| 42 Rocchetta Sant'An- tonio | 2.665 | 2.557 | 5.222 | 2.636 | 2.555 | 5.191 | 2.572 | 2.518 | 5.090 |
| 43 Rodi Gargànico . . . | 2.733 | 2.996 | 5.729 | 2.745 | 3.007 | 5.752 | 2.688 | 2.955 | 5.643 |
| 44 Roseto Valfortore . . | 2.138 | 2.285 | 4.423 | 2.140 | 2.281 | 4.421 | 2.144 | 2.294 | 4.438 |

(a) Costituito con Legge 22-12-1957, n. 1233 e non ancora in funzione alla data del 31 dicembre 1957. (b) Compresa la popolazione del Comune di Carapelle.

FOGGIA-FORLÌ

| COMUNI | POPOLAZIONE RESIDENTE AL 31 DICEMBRE | | | | | | | | |
|---------------------------------------|--------------------------------------|---------|---------|---------|---------|---------|---------|---------|---------|
| | 1955 | | | 1956 | | | 1957 | | |
| | M | F | MF | M | F | MF | M | F | MF |
| 45 San Ferdinando di Puglia | 7.128 | 7.135 | 14.263 | 7.140 | 7.165 | 14.305 | 7.208 | 7.213 | 14.421 |
| 46 San Giovanni Rotondo | 9.049 | 9.364 | 18.413 | 9.178 | 9.563 | 18.741 | 9.352 | 9.737 | 19.089 |
| 47 San Marco in Lamis . | 10.542 | 11.596 | 22.138 | 10.300 | 11.504 | 21.804 | 10.442 | 11.608 | 22.050 |
| 48 San Marco la Càtola . | 1.934 | 1.932 | 3.866 | 1.923 | 1.918 | 3.841 | 1.943 | 1.924 | 3.867 |
| 49 Sannicandro Gargànico | 8.741 | 8.833 | 17.574 | 8.785 | 8.845 | 17.630 | 8.909 | 8.912 | 17.821 |
| 50 San Paolo di Civitate | 3.631 | 3.722 | 7.353 | 3.690 | 3.762 | 7.452 | 3.620 | 3.732 | 7.352 |
| 51 San Severo | 25.408 | 26.079 | 51.487 | 25.680 | 26.371 | 52.051 | 25.831 | 26.555 | 52.386 |
| 52 Sant'Àgata di Puglia . | 3.434 | 3.537 | 6.971 | 3.408 | 3.505 | 6.913 | 3.378 | 3.480 | 6.858 |
| 53 Serracapriola. | 4.298 | 4.404 | 8.702 | 4.272 | 4.383 | 8.655 | 4.218 | 4.345 | 8.563 |
| 54 Stornara. | 1.860 | 1.906 | 3.766 | 1.869 | 1.911 | 3.780 | 1.883 | 1.905 | 3.788 |
| 55 Stornarella. | 2.082 | 2.074 | 4.156 | 2.113 | 2.080 | 4.193 | 2.134 | 2.096 | 4.230 |
| 56 Torremaggiore | 9.478 | 9.704 | 19.182 | 9.505 | 9.753 | 19.258 | 9.475 | 9.726 | 19.201 |
| 57 Trinitàpoli. | 7.374 | 7.574 | 14.948 | 7.332 | 7.589 | 14.921 | 7.314 | 7.529 | 14.843 |
| 58 Tròia | 5.830 | 5.758 | 11.588 | 5.876 | 5.774 | 11.650 | 5.802 | 5.752 | 11.554 |
| 59 Vico del Gargano. . . | 4.670 | 5.021 | 9.691 | 4.708 | 5.019 | 9.727 | 4.726 | 5.048 | 9.774 |
| 60 Vieste. | 6.491 | 6.688 | 13.179 | 6.478 | 6.675 | 13.153 | 6.471 | 6.731 | 13.202 |
| 61 Volturara Àppula. . . | 1.040 | 1.031 | 2.071 | 991 | 990 | 1.981 | 995 | 993 | 1.988 |
| 62 Volturino | 1.880 | 1.956 | 3.836 | 1.832 | 1.913 | 3.745 | 1.806 | 1.874 | 3.680 |
| PROVINCIA . . . | 345.279 | 351.567 | 696.846 | 347.603 | 354.650 | 702.253 | 348.872 | 356.183 | 705.055 |

PROVINCIA DI FORLÌ

| | | | | | | | | | |
|--|--------|--------|--------|--------|--------|--------|--------|--------|--------|
| 1 Bagno di Romagna. . | 4.941 | 4.643 | 9.584 | 4.927 | 4.610 | 9.537 | 4.779 | 4.486 | 9.265 |
| 2 Bellària-Igea Marina (*) | — | — | — | 4.211 | 4.171 | 8.382 | 4.403 | 4.332 | 8.735 |
| 3 Bertinoro | 4.586 | 4.483 | 9.069 | 4.577 | 4.426 | 9.003 | 4.448 | 4.332 | 8.780 |
| 4 Borghi | 1.791 | 1.745 | 3.536 | 1.778 | 1.745 | 3.523 | 1.704 | 1.694 | 3.398 |
| 5 Castrocaro e Terra del Sole. | 2.798 | 2.775 | 5.573 | 2.768 | 2.776 | 5.544 | 2.742 | 2.717 | 5.459 |
| 6 Cattòlica. | 4.956 | 5.259 | 10.215 | 5.217 | 5.545 | 10.762 | 5.455 | 5.790 | 11.245 |
| 7 Cesena | 36.078 | 37.971 | 74.049 | 36.637 | 38.402 | 75.039 | 37.157 | 38.976 | 76.133 |
| 8 Cesenàtico | 7.014 | 7.309 | 14.323 | 7.175 | 7.443 | 14.618 | 7.316 | 7.569 | 14.885 |
| 9 Civitella di Romagna . | 3.933 | 3.734 | 7.667 | 3.741 | 3.539 | 7.280 | 3.533 | 3.340 | 6.873 |
| 10 Coriano | 3.370 | 3.282 | 6.652 | 3.379 | 3.286 | 6.665 | 3.327 | 3.252 | 6.579 |
| 11 Dovàdola | 1.678 | 1.745 | 3.423 | 1.636 | 1.658 | 3.294 | 1.521 | 1.532 | 3.053 |
| 12 FORLÌ | 40.081 | 42.014 | 82.095 | 40.679 | 42.690 | 83.369 | 41.963 | 43.787 | 85.750 |
| 13 Forlìmpòpoli. | 3.772 | 4.020 | 7.792 | 3.862 | 4.125 | 7.987 | 3.955 | 4.236 | 8.191 |
| 14 Galeata | 1.912 | 1.889 | 3.801 | 1.863 | 1.867 | 3.730 | 1.733 | 1.744 | 3.477 |
| 15 Gambètola | 2.145 | 2.207 | 4.352 | 2.211 | 2.267 | 4.478 | 2.279 | 2.338 | 4.617 |
| 16 Gatteo | 1.973 | 2.024 | 3.997 | 1.976 | 1.998 | 3.974 | 2.006 | 2.023 | 4.029 |
| 17 Gemmano | 1.027 | 1.011 | 2.038 | 1.002 | 1.019 | 2.021 | 967 | 981 | 1.948 |
| 18 Longiano | 2.101 | 2.007 | 4.108 | 2.095 | 2.018 | 4.113 | 2.054 | 2.006 | 4.060 |
| 19 Mèldola | 5.557 | 5.670 | 11.227 | 5.534 | 5.630 | 11.164 | 5.347 | 5.427 | 10.774 |
| 20 Mercato Saraceno. . . | 5.147 | 4.971 | 10.118 | 4.989 | 4.816 | 9.805 | 4.759 | 4.565 | 9.324 |
| 21 Misano Adriàtico. . . | 2.432 | 2.369 | 4.801 | 2.478 | 2.420 | 4.898 | 2.507 | 2.432 | 4.939 |
| 22 Modigliana. | 3.777 | 3.645 | 7.422 | 3.682 | 3.607 | 7.289 | 3.590 | 3.492 | 7.082 |
| 23 Mondaino | 1.225 | 1.193 | 2.418 | 1.185 | 1.134 | 2.319 | 1.153 | 1.123 | 2.276 |
| 24 Monte Colombo . . . | 1.171 | 1.196 | 2.367 | 1.148 | 1.155 | 2.303 | 1.141 | 1.133 | 2.274 |
| 25 Montefiore Conca. . . | 1.573 | 1.550 | 3.123 | 1.531 | 1.497 | 3.028 | 1.483 | 1.463 | 2.946 |

FORLÌ-FROSINONE

| COMUNI | POPOLAZIONE RESIDENTE AL 31 DICEMBRE | | | | | | | | |
|---|--------------------------------------|---------|---------|---------|---------|---------|---------|---------|---------|
| | 1955 | | | 1956 | | | 1957 | | |
| | M | F | MF | M | F | MF | M | F | MF |
| 26 Montegridolfo | 572 | 558 | 1.130 | 569 | 542 | 1.111 | 559 | 533 | 1.092 |
| 27 Montescudo | 1.501 | 1.401 | 2.902 | 1.422 | 1.366 | 2.788 | 1.373 | 1.300 | 2.673 |
| 28 Montiano | 1.015 | 1.059 | 2.074 | 990 | 1.045 | 2.035 | 987 | 1.036 | 2.023 |
| 29 Morciano di Romagna | 1.774 | 1.866 | 3.640 | 1.825 | 1.919 | 3.744 | 1.849 | 1.951 | 3.800 |
| 30 Poggio Berni | 998 | 995 | 1.993 | 991 | 999 | 1.990 | 982 | 993 | 1.975 |
| 31 Portico e San Bene- detto | 1.181 | 1.141 | 2.322 | 1.115 | 1.070 | 2.185 | 1.065 | 1.049 | 2.114 |
| 32 Predappio | 4.953 | 4.766 | 9.719 | 4.831 | 4.652 | 9.483 | 4.611 | 4.438 | 9.049 |
| 33 Premilcuore | 1.358 | 1.296 | 2.654 | 1.266 | 1.239 | 2.505 | 1.213 | 1.199 | 2.412 |
| 34 Riccione | 7.257 | 7.461 | 14.718 | 7.778 | 7.944 | 15.722 | 8.343 | 8.491 | 16.834 |
| 35 Rimini (*) | 40.959 | 43.573 | 84.532 | 38.001 | 40.603 | 78.604 | 39.568 | 42.095 | 81.663 |
| 36 Rocca San Casciano . | 2.187 | 2.219 | 4.406 | 2.082 | 2.110 | 4.192 | 1.964 | 1.987 | 3.951 |
| 37 Roncofreddo | 2.699 | 2.571 | 5.270 | 2.590 | 2.460 | 5.050 | 2.467 | 2.316 | 4.783 |
| 38 Saludecio | 2.399 | 2.247 | 4.646 | 2.318 | 2.178 | 4.496 | 2.254 | 2.113 | 4.367 |
| 39 San Clemente | 1.655 | 1.595 | 3.250 | 1.636 | 1.589 | 3.225 | 1.650 | 1.609 | 3.259 |
| 40 San Giovanni in Mari- gnano | 2.479 | 2.384 | 4.863 | 2.478 | 2.400 | 4.878 | 2.485 | 2.397 | 4.882 |
| 41 San Mauro Pascoli . . | 2.090 | 2.030 | 4.120 | 2.121 | 2.055 | 4.176 | 2.120 | 2.051 | 4.171 |
| 42 Santarcangelo di Ro- magna | 6.226 | 6.533 | 12.759 | 6.312 | 6.619 | 12.931 | 6.403 | 6.649 | 13.052 |
| 43 Santa Sofia | 3.495 | 3.417 | 6.912 | 3.454 | 3.387 | 6.841 | 3.289 | 3.219 | 6.508 |
| 44 Sarsina | 2.253 | 2.127 | 4.380 | 2.224 | 2.095 | 4.319 | 2.174 | 2.052 | 4.226 |
| 45 Savignano sul Rubi- cone | 3.227 | 3.456 | 6.683 | 3.295 | 3.520 | 6.815 | 3.366 | 3.598 | 6.964 |
| 46 Sogliano al Rubicone | 4.232 | 4.208 | 8.440 | 3.973 | 3.984 | 7.957 | 3.769 | 3.758 | 7.527 |
| 47 Sorbano | 763 | 828 | 1.591 | 735 | 783 | 1.518 | 684 | 762 | 1.446 |
| 48 Torriana | 678 | 684 | 1.362 | 664 | 662 | 1.326 | 647 | 654 | 1.301 |
| 49 Tredòzio | 1.632 | 1.586 | 3.218 | 1.540 | 1.468 | 3.008 | 1.466 | 1.415 | 2.881 |
| 50 Verghereto | 1.992 | 1.706 | 3.698 | 1.965 | 1.694 | 3.659 | 1.948 | 1.683 | 3.631 |
| 51 Verucchio | 2.272 | 2.163 | 4.435 | 2.217 | 2.120 | 4.337 | 2.159 | 2.073 | 4.232 |
| PROVINCIA | 246.885 | 252.582 | 499.467 | 248.673 | 254.347 | 503.020 | 250.717 | 256.191 | 506.908 |

PROVINCIA DI FROSINONE

| | | | | | | | | | |
|---------------------------|--------|--------|--------|--------|--------|--------|--------|--------|--------|
| 1 Acquafondata | 410 | 442 | 852 | 408 | 437 | 845 | 402 | 436 | 838 |
| 2 Acuto | 962 | 1.090 | 2.052 | 927 | 1.054 | 1.981 | 910 | 1.056 | 1.966 |
| 3 Alatri | 10.269 | 10.505 | 20.774 | 10.205 | 10.506 | 20.711 | 10.171 | 10.465 | 20.636 |
| 4 Alvito | 2.302 | 2.548 | 4.850 | 2.306 | 2.551 | 4.857 | 2.318 | 2.523 | 4.841 |
| 5 Amaseno | 2.274 | 2.350 | 4.624 | 2.264 | 2.322 | 4.586 | 2.263 | 2.313 | 4.576 |
| 6 Anagni | 7.754 | 7.633 | 15.387 | 7.814 | 7.672 | 15.486 | 7.842 | 7.678 | 15.520 |
| 7 Aquino | 1.912 | 1.987 | 3.899 | 1.913 | 1.973 | 3.886 | 1.932 | 1.993 | 3.925 |
| 8 Arce | 3.667 | 3.992 | 7.659 | 3.624 | 3.932 | 7.556 | 3.606 | 3.870 | 7.476 |
| 9 Arnara | 1.453 | 1.432 | 2.885 | 1.473 | 1.452 | 2.925 | 1.469 | 1.454 | 2.923 |
| 10 Arpino | 5.078 | 5.298 | 10.376 | 5.056 | 5.281 | 10.337 | 4.999 | 5.197 | 10.196 |
| 11 Atina | 3.092 | 3.358 | 6.450 | 2.923 | 3.236 | 6.159 | 2.731 | 3.024 | 5.755 |
| 12 Ausonia | 1.720 | 1.847 | 3.567 | 1.720 | 1.865 | 3.585 | 1.704 | 1.860 | 3.564 |
| 13 Belmonte Castello . . | 521 | 492 | 1.013 | 533 | 486 | 1.019 | 520 | 488 | 1.008 |
| 14 Boville Ernica | 3.739 | 4.086 | 7.825 | 3.781 | 4.157 | 7.938 | 3.803 | 4.152 | 7.955 |
| 15 Broccostella | 1.102 | 1.160 | 2.262 | 1.086 | 1.156 | 2.242 | 1.105 | 1.168 | 2.273 |

FROSINONE

| COMUNI | POPOLAZIONE RESIDENTE AL 31 DICEMBRE | | | | | | | | |
|--|--------------------------------------|--------|--------|--------|--------|--------|--------|--------|--------|
| | 1955 | | | 1956 | | | 1957 | | |
| | M | F | MF | M | F | MF | M | F | MF |
| 16 Campoli Appennino | 879 | 902 | 1.781 | 872 | 896 | 1.768 | 863 | 887 | 1.750 |
| 17 Casalattico | 541 | 602 | 1.143 | 531 | 596 | 1.127 | 518 | 576 | 1.094 |
| 18 Casalvieri | 2.739 | 3.003 | 5.742 | 2.655 | 2.963 | 5.618 | 2.647 | 2.954 | 5.601 |
| 19 Cassino | 10.683 | 10.806 | 21.489 | 10.870 | 11.047 | 21.917 | 10.492 | 10.751 | 21.243 |
| 20 Castelliri | 1.635 | 1.652 | 3.287 | 1.655 | 1.658 | 3.313 | 1.606 | 1.623 | 3.229 |
| 21 Castelnuovo Parano. | 491 | 551 | 1.042 | 496 | 554 | 1.050 | 479 | 536 | 1.015 |
| 22 Castrocielo | 1.553 | 1.643 | 3.196 | 1.545 | 1.631 | 3.176 | 1.524 | 1.628 | 3.152 |
| 23 Castro dei Volsci | 2.761 | 3.065 | 5.826 | 2.666 | 2.976 | 5.642 | 2.645 | 2.958 | 5.603 |
| 24 Ceccano | 9.041 | 9.191 | 18.232 | 9.123 | 9.257 | 18.380 | 9.328 | 9.393 | 18.721 |
| 25 Ceprano | 4.387 | 4.592 | 8.979 | 4.429 | 4.602 | 9.031 | 4.470 | 4.601 | 9.071 |
| 26 Cervaro | 3.314 | 3.454 | 6.768 | 3.313 | 3.437 | 6.750 | 3.296 | 3.432 | 6.728 |
| 27 Colfelice | 991 | 1.061 | 2.052 | 983 | 1.084 | 2.067 | 973 | 1.067 | 2.040 |
| 28 Collepardo | 587 | 607 | 1.194 | 570 | 597 | 1.167 | 578 | 590 | 1.168 |
| 29 Colle San Magno | 1.024 | 1.078 | 2.102 | 1.005 | 1.073 | 2.078 | 998 | 1.050 | 2.048 |
| 30 Coreno Ausonio | 944 | 1.117 | 2.061 | 916 | 1.092 | 2.008 | 911 | 1.076 | 1.987 |
| 31 Espèria | 3.098 | 3.236 | 6.334 | 3.043 | 3.215 | 6.258 | 3.019 | 3.203 | 6.222 |
| 32 Falvaterra | 451 | 486 | 937 | 430 | 483 | 913 | 439 | 487 | 926 |
| 33 Ferentino | 8.234 | 8.427 | 16.661 | 8.222 | 8.406 | 16.628 | 8.247 | 8.435 | 16.682 |
| 34 Filettino | 552 | 586 | 1.138 | 543 | 560 | 1.103 | 543 | 549 | 1.092 |
| 35 Fiuggi | 2.712 | 2.815 | 5.527 | 2.765 | 2.839 | 5.604 | 2.809 | 2.892 | 5.701 |
| 36 Fontana Liri | 1.997 | 2.110 | 4.107 | 1.964 | 2.068 | 4.032 | 1.912 | 2.022 | 3.934 |
| 37 Fontechiari | 1.057 | 1.094 | 2.151 | 1.077 | 1.094 | 2.171 | 1.076 | 1.091 | 2.167 |
| 38 FROSINONE | 14.068 | 14.187 | 28.255 | 14.545 | 14.627 | 29.172 | 14.942 | 15.001 | 29.943 |
| 39 Fumone | 1.120 | 1.149 | 2.269 | 1.116 | 1.158 | 2.274 | 1.118 | 1.139 | 2.257 |
| 40 Gallinaro | 968 | 1.041 | 2.009 | 927 | 1.005 | 1.932 | 904 | 984 | 1.888 |
| 41 Giuliano di Roma | 1.386 | 1.487 | 2.873 | 1.415 | 1.490 | 2.905 | 1.390 | 1.476 | 2.866 |
| 42 Guarcino | 1.440 | 1.476 | 2.916 | 1.422 | 1.456 | 2.878 | 1.401 | 1.433 | 2.834 |
| 43 Isola del Liri | 6.368 | 6.540 | 12.908 | 6.369 | 6.575 | 12.944 | 6.371 | 6.577 | 12.948 |
| 44 Monte San Giovanni Campano | 6.218 | 6.458 | 12.676 | 6.141 | 6.361 | 12.502 | 6.137 | 6.320 | 12.457 |
| 45 Morolo | 1.681 | 1.766 | 3.447 | 1.653 | 1.750 | 3.403 | 1.628 | 1.748 | 3.376 |
| 46 Paliano | 3.951 | 3.655 | 7.606 | 3.932 | 3.655 | 7.587 | 3.910 | 3.657 | 7.567 |
| 47 Pàstena | 1.275 | 1.318 | 2.593 | 1.278 | 1.306 | 2.584 | 1.278 | 1.305 | 2.583 |
| 48 Pàtrica | 1.548 | 1.616 | 3.164 | 1.543 | 1.618 | 3.161 | 1.526 | 1.615 | 3.141 |
| 49 Pescosólido | 1.249 | 1.331 | 2.580 | 1.249 | 1.316 | 2.565 | 1.241 | 1.304 | 2.545 |
| 50 Picinisco | 1.540 | 1.513 | 3.053 | 1.556 | 1.521 | 3.077 | 1.335 | 1.361 | 2.696 |
| 51 Pico | 1.981 | 2.049 | 4.030 | 1.962 | 2.025 | 3.987 | 1.925 | 2.011 | 3.936 |
| 52 Piedimonte San Ger- mano | 1.508 | 1.586 | 3.094 | 1.505 | 1.598 | 3.103 | 1.486 | 1.577 | 3.063 |
| 53 Piglio | 2.308 | 2.371 | 4.679 | 2.257 | 2.331 | 4.588 | 2.256 | 2.327 | 4.583 |
| 54 Pignataro Interamna | 1.296 | 1.387 | 2.683 | 1.327 | 1.434 | 2.761 | 1.336 | 1.413 | 2.749 |
| 55 Pofi | 2.831 | 2.955 | 5.786 | 2.868 | 2.978 | 5.846 | 2.847 | 2.973 | 5.820 |
| 56 Pontecorvo | 6.945 | 6.989 | 13.934 | 6.899 | 6.938 | 13.837 | 6.730 | 6.809 | 13.539 |
| 57 Posta Fibreno (*) | — | — | — | — | — | — | 778 | 794 | 1.572 |
| 58 Ripi | 3.930 | 3.913 | 7.843 | 3.945 | 3.900 | 7.845 | 3.950 | 3.898 | 7.848 |
| 59 Rocca d'Arce | 742 | 773 | 1.515 | 742 | 767 | 1.509 | 737 | 768 | 1.505 |
| 60 Roccasecca | 3.762 | 3.968 | 7.730 | 3.750 | 3.987 | 7.737 | 3.804 | 4.025 | 7.829 |
| 61 San Biàgio Saracinisco | 562 | 572 | 1.134 | 574 | 580 | 1.154 | 586 | 589 | 1.175 |
| 62 San Donato Val di Co- mino | 1.978 | 2.319 | 4.297 | 1.930 | 2.321 | 4.251 | 1.951 | 2.371 | 4.322 |

FROSINONE-GENOVA

| COMUNI | POPOLAZIONE RESIDENTE AL 31 DICEMBRE | | | | | | | | |
|--|--------------------------------------|---------|---------|---------|---------|---------|---------|---------|---------|
| | 1955 | | | 1956 | | | 1957 | | |
| | M | F | MF | M | F | MF | M | F | MF |
| 63 San Giòrgio a Liri . . . | 1.264 | 1.449 | 2.713 | 1.274 | 1.456 | 2.730 | 1.195 | 1.402 | 2.597 |
| 64 San Giovanni Incàrico . . . | 2.068 | 2.178 | 4.246 | 2.059 | 2.180 | 4.239 | 2.041 | 2.183 | 4.224 |
| 65 Sant'Ambrògio sul Ga- rigliano | 583 | 701 | 1.284 | 561 | 694 | 1.255 | 566 | 686 | 1.252 |
| 66 Sant'Andrea | 1.032 | 1.105 | 2.137 | 1.031 | 1.103 | 2.134 | 1.024 | 1.106 | 2.130 |
| 67 Sant'Apollinare. | 1.373 | 1.569 | 2.942 | 1.360 | 1.568 | 2.928 | 1.375 | 1.570 | 2.945 |
| 68 Sant'Elia Fiumeràpido | 3.429 | 3.483 | 6.912 | 3.439 | 3.481 | 6.920 | 3.453 | 3.528 | 6.981 |
| 69 Santopadre | 1.279 | 1.244 | 2.523 | 1.271 | 1.249 | 2.520 | 1.202 | 1.210 | 2.412 |
| 70 San Vittore del Lazio | 1.164 | 1.184 | 2.348 | 1.168 | 1.194 | 2.362 | 1.152 | 1.201 | 2.353 |
| 71 Serrone | 1.315 | 1.327 | 2.642 | 1.267 | 1.317 | 2.584 | 1.233 | 1.285 | 2.518 |
| 72 Settefrati | 877 | 973 | 1.850 | 891 | 977 | 1.868 | 746 | 847 | 1.593 |
| 73 Sgùrgola. | 1.841 | 1.797 | 3.638 | 1.852 | 1.794 | 3.646 | 1.844 | 1.774 | 3.618 |
| 74 Sora | 12.284 | 12.712 | 24.996 | 12.456 | 12.877 | 25.333 | 12.651 | 13.066 | 25.717 |
| 75 Strangolagalli | 1.482 | 1.407 | 2.889 | 1.397 | 1.355 | 2.752 | 1.425 | 1.364 | 2.789 |
| 76 Supino | 2.719 | 2.761 | 5.480 | 2.718 | 2.738 | 5.456 | 2.474 | 2.563 | 5.037 |
| 77 Terelle | 1.183 | 1.153 | 2.336 | 1.194 | 1.156 | 2.350 | 1.055 | 1.003 | 2.058 |
| 78 Torre Cajetani | 549 | 559 | 1.108 | 544 | 553 | 1.097 | 550 | 560 | 1.110 |
| 79 Tòrrice | 3.236 | 3.138 | 6.374 | 3.238 | 3.112 | 6.350 | 3.226 | 3.090 | 6.316 |
| 80 Trevi nel Lazio | 1.235 | 1.396 | 2.631 | 1.216 | 1.374 | 2.590 | 1.188 | 1.343 | 2.531 |
| 81 Trivigliano. | 655 | 706 | 1.361 | 656 | 709 | 1.365 | 660 | 706 | 1.366 |
| 82 Vallecorsa | 1.966 | 2.094 | 4.060 | 1.931 | 2.069 | 4.000 | 1.916 | 2.057 | 3.973 |
| 83 Vallemàio | 728 | 852 | 1.580 | 726 | 849 | 1.575 | 729 | 858 | 1.587 |
| 84 Vallerotonda. | 1.935 | 1.961 | 3.896 | 1.961 | 1.984 | 3.945 | 1.932 | 1.955 | 3.887 |
| 85 Vèroli. | 10.732 | 10.786 | 21.518 | 10.752 | 10.759 | 21.511 | 10.790 | 10.749 | 21.539 |
| 86 Vicalvi (*) | 1.330 | 1.369 | 2.699 | 1.324 | 1.351 | 2.675 | 573 | 585 | 1.158 |
| 87 Vico nel Lazio. | 1.121 | 1.168 | 2.289 | 1.129 | 1.157 | 2.286 | 1.094 | 1.121 | 2.215 |
| 88 Villa Latina | 848 | 861 | 1.709 | 846 | 877 | 1.723 | 819 | 851 | 1.670 |
| 89 Villa Santa Lucia | 1.086 | 1.208 | 2.294 | 1.110 | 1.221 | 2.331 | 1.101 | 1.229 | 2.330 |
| 90 Villa Santo Stèfano. | 954 | 1.054 | 2.008 | 909 | 1.022 | 1.931 | 906 | 995 | 1.901 |
| 91 Viticuso | 463 | 480 | 943 | 467 | 477 | 944 | 465 | 477 | 942 |
| PROVINCIA | 237.312 | 245.392 | 482.704 | 237.358 | 245.558 | 482.916 | 236.100 | 244.317 | 480.417 |

PROVINCIA DI GENOVA

| | | | | | | | | | |
|-------------------------------------|-------|--------|--------|-------|--------|--------|--------|--------|--------|
| 1 Arenzano | 2.821 | 3.016 | 5.837 | 2.861 | 3.076 | 5.937 | 2.890 | 3.122 | 6.012 |
| 2 Avegno | 922 | 854 | 1.776 | 898 | 818 | 1.716 | 896 | 815 | 1.711 |
| 3 Bargagli. | 1.326 | 1.230 | 2.556 | 1.280 | 1.199 | 2.479 | 1.251 | 1.173 | 2.424 |
| 4 Bogliasco (*) | 1.869 | 2.070 | 3.939 | 1.851 | 2.073 | 3.924 | 1.854 | 2.067 | 3.921 |
| 5 Borzonasca | 1.890 | 1.851 | 3.741 | 1.851 | 1.834 | 3.685 | 1.818 | 1.819 | 3.637 |
| 6 Busalla | 2.516 | 2.679 | 5.195 | 2.525 | 2.670 | 5.195 | 2.518 | 2.669 | 5.187 |
| 7 Camogli | 4.251 | 4.804 | 9.055 | 4.211 | 4.781 | 8.992 | 4.173 | 4.750 | 8.923 |
| 8 Campo Ligure | 1.972 | 2.216 | 4.188 | 1.935 | 2.167 | 4.102 | 1.898 | 2.131 | 4.029 |
| 9 Campomorone | 3.006 | 3.207 | 6.213 | 3.006 | 3.206 | 6.212 | 3.010 | 3.205 | 6.215 |
| 10 Carasco | 817 | 878 | 1.695 | 814 | 880 | 1.694 | 818 | 866 | 1.684 |
| 11 Casarza Ligure. | 1.328 | 1.384 | 2.712 | 1.348 | 1.379 | 2.727 | 1.371 | 1.401 | 2.772 |
| 12 Casella | 642 | 596 | 1.238 | 641 | 607 | 1.248 | 641 | 602 | 1.243 |
| 13 Castiglione Chiavarese | 1.116 | 1.131 | 2.247 | 1.091 | 1.098 | 2.189 | 1.075 | 1.086 | 2.161 |
| 14 Cerànesi. | 1.701 | 1.706 | 3.407 | 1.680 | 1.692 | 3.372 | 1.688 | 1.664 | 3.352 |
| 15 Chiàvari. | 9.584 | 11.550 | 21.134 | 9.884 | 11.792 | 21.676 | 10.127 | 12.034 | 22.161 |

GENOVA

| COMUNI | POPOLAZIONE RESIDENTE AL 31 DICEMBRE | | | | | | | | |
|---|--------------------------------------|---------|---------|---------|---------|---------|---------|---------|---------|
| | 1955 | | | 1956 | | | 1957 | | |
| | M | F | MF | M | F | MF | M | F | MF |
| 16 Cicagna | 1.191 | 1.309 | 2.500 | 1.193 | 1.314 | 2.507 | 1.182 | 1.304 | 2.486 |
| 17 Cogoleto | 3.463 | 3.667 | 7.130 | 3.472 | 3.699 | 7.171 | 3.525 | 3.713 | 7.238 |
| 18 Cogorno | 1.339 | 1.405 | 2.744 | 1.331 | 1.378 | 2.709 | 1.315 | 1.351 | 2.666 |
| 19 Corèglia Ligure | 215 | 212 | 427 | 212 | 199 | 411 | 206 | 198 | 404 |
| 20 Crocefieschi | 471 | 438 | 909 | 460 | 434 | 894 | 451 | 426 | 877 |
| 21 Davagna | 1.235 | 1.178 | 2.413 | 1.211 | 1.152 | 2.363 | 1.185 | 1.135 | 2.320 |
| 22 Fàscia | 177 | 163 | 340 | 170 | 154 | 324 | 170 | 144 | 314 |
| 23 Favale di Màlvaro | 383 | 413 | 796 | 364 | 390 | 754 | 361 | 378 | 739 |
| 24 Fontanigorda | 493 | 512 | 1.005 | 486 | 502 | 988 | 477 | 490 | 967 |
| 25 GENOVA | 343.493 | 375.716 | 719.209 | 347.562 | 379.450 | 727.012 | 351.533 | 384.602 | 736.135 |
| 26 Gorreto | 283 | 293 | 576 | 273 | 295 | 568 | 262 | 287 | 549 |
| 27 Ìsola del Cantone | 1.247 | 1.333 | 2.580 | 1.216 | 1.297 | 2.513 | 1.193 | 1.280 | 2.473 |
| 28 Lavagna | 4.853 | 5.372 | 10.225 | 4.847 | 5.390 | 10.237 | 4.897 | 5.449 | 10.346 |
| 29 Lèivi | 585 | 567 | 1.152 | 560 | 550 | 1.110 | 563 | 553 | 1.116 |
| 30 Lòrsica | 545 | 551 | 1.096 | 537 | 547 | 1.084 | 529 | 538 | 1.067 |
| 31 Lumarzo | 972 | 925 | 1.897 | 936 | 895 | 1.831 | 883 | 853 | 1.736 |
| 32 Masone | 2.090 | 2.142 | 4.232 | 2.075 | 2.153 | 4.228 | 2.084 | 2.138 | 4.222 |
| 33 Mele | 1.506 | 1.550 | 3.056 | 1.502 | 1.522 | 3.024 | 1.486 | 1.514 | 3.000 |
| 34 Mezzànego | 841 | 810 | 1.651 | 833 | 799 | 1.632 | 822 | 792 | 1.614 |
| 35 Mignànego | 1.756 | 1.738 | 3.494 | 1.716 | 1.707 | 3.423 | 1.688 | 1.675 | 3.363 |
| 36 Mocònesi | 1.042 | 1.042 | 2.084 | 1.050 | 1.052 | 2.102 | 1.058 | 1.051 | 2.109 |
| 37 Monèglia | 1.364 | 1.352 | 2.716 | 1.351 | 1.338 | 2.689 | 1.382 | 1.355 | 2.737 |
| 38 Montebruno | 382 | 364 | 746 | 373 | 357 | 730 | 377 | 357 | 734 |
| 39 Montòggio | 1.306 | 1.279 | 2.585 | 1.290 | 1.247 | 2.537 | 1.241 | 1.200 | 2.441 |
| 40 Ne | 1.853 | 1.817 | 3.670 | 1.835 | 1.800 | 3.635 | 1.808 | 1.784 | 3.592 |
| 41 Neirone | 908 | 801 | 1.709 | 883 | 776 | 1.659 | 855 | 757 | 1.612 |
| 42 Oreo | 497 | 482 | 979 | 495 | 484 | 979 | 489 | 486 | 975 |
| 43 Pieve Ligure. (*) | 995 | 1.096 | 2.091 | 988 | 1.117 | 2.105 | 992 | 1.099 | 2.091 |
| 44 Portofino | 487 | 577 | 1.064 | 489 | 573 | 1.062 | 482 | 561 | 1.043 |
| 45 Propata | 220 | 255 | 475 | 220 | 245 | 465 | 218 | 235 | 453 |
| 46 Rapallo | 7.688 | 9.086 | 16.774 | 7.819 | 9.215 | 17.034 | 8.067 | 9.432 | 17.499 |
| 47 Recco | 2.440 | 2.682 | 5.122 | 2.460 | 2.699 | 5.159 | 2.519 | 2.751 | 5.270 |
| 48 Rezzoaglio | 1.523 | 1.534 | 3.057 | 1.496 | 1.500 | 2.996 | 1.493 | 1.488 | 2.981 |
| 49 Ronco Scrivia | 2.551 | 2.628 | 5.179 | 2.536 | 2.626 | 5.162 | 2.527 | 2.572 | 5.099 |
| 50 Rondanina | 144 | 116 | 260 | 137 | 110 | 247 | 133 | 106 | 239 |
| 51 Rossiglione | 2.103 | 2.188 | 4.291 | 2.113 | 2.168 | 4.281 | 2.124 | 2.197 | 4.321 |
| 52 Rovegno | 642 | 644 | 1.286 | 623 | 637 | 1.260 | 610 | 627 | 1.237 |
| 53 San Colombano Certè- noli | 1.317 | 1.341 | 2.658 | 1.311 | 1.330 | 2.641 | 1.293 | 1.318 | 2.611 |
| 54 Santa Margherita Li- gure | 5.121 | 5.947 | 11.068 | 5.140 | 5.970 | 11.110 | 5.188 | 6.010 | 11.198 |
| 55 Sant'Olcese | 2.687 | 2.591 | 5.278 | 2.661 | 2.566 | 5.227 | 2.645 | 2.549 | 5.194 |
| 56 Santo Stèfano d'Àveto | 1.064 | 1.145 | 2.209 | 1.058 | 1.127 | 2.185 | 1.050 | 1.116 | 2.166 |
| 57 Savignone | 1.144 | 1.316 | 2.460 | 1.113 | 1.274 | 2.387 | 1.090 | 1.245 | 2.335 |
| 58 Serra Riccò | 3.068 | 2.959 | 6.027 | 3.057 | 2.965 | 6.022 | 3.094 | 2.978 | 6.072 |
| 59 Sestri Levante | 8.524 | 9.106 | 17.630 | 8.660 | 9.267 | 17.927 | 8.765 | 9.367 | 18.132 |
| 60 Sori | 2.244 | 2.304 | 4.548 | 2.240 | 2.300 | 4.540 | 2.235 | 2.292 | 4.527 |
| 61 Tiglieto | 429 | 447 | 876 | 419 | 438 | 857 | 419 | 445 | 864 |
| 62 Torriglia | 1.671 | 1.663 | 3.334 | 1.653 | 1.630 | 3.283 | 1.628 | 1.630 | 3.258 |
| 63 Tribogna | 404 | 392 | 796 | 399 | 391 | 790 | 400 | 393 | 793 |

GENOVA-GORIZIA-GROSSETO

| COMUNI | POPOLAZIONE RESIDENTE AL 31 DICEMBRE | | | | | | | | |
|--------------------------|--------------------------------------|---------|---------|---------|---------|---------|---------|---------|---------|
| | 1955 | | | 1956 | | | 1957 | | |
| | M | F | MF | M | F | MF | M | F | MF |
| 64 Ūscio | 1.142 | 1.155 | 2.297 | 1.149 | 1.147 | 2.296 | 1.225 | 1.221 | 2.446 |
| 65 Valbrevenna | 730 | 699 | 1.429 | 701 | 673 | 1.374 | 681 | 666 | 1.347 |
| 66 Vòbbia | 637 | 617 | 1.254 | 613 | 609 | 1.222 | 593 | 601 | 1.194 |
| 67 Zoagli | 1.189 | 1.405 | 2.594 | 1.181 | 1.378 | 2.559 | 1.190 | 1.392 | 2.582 |
| PROVINCIA . . . | 460.415 | 500.496 | 960.911 | 464.345 | 504.108 | 968.453 | 468.711 | 509.505 | 978.216 |

PROVINCIA DI GORIZIA

| | | | | | | | | | |
|--|--------|--------|---------|--------|--------|---------|--------|--------|---------|
| 1 Capriva del Friuli (*) | 721 | 762 | 1.483 | 730 | 763 | 1.493 | 725 | 757 | 1.482 |
| 2 Cormons (*) | 3.784 | 4.277 | 8.061 | 3.825 | 4.266 | 8.091 | 3.798 | 4.263 | 8.061 |
| 3 Doberdò del Lago . . | 782 | 720 | 1.502 | 788 | 714 | 1.502 | 779 | 719 | 1.498 |
| 4 Dolegna del Còllo . . | 568 | 544 | 1.112 | 559 | 532 | 1.091 | 560 | 516 | 1.076 |
| 5 Farra d'Isonzo | 922 | 1.005 | 1.927 | 914 | 991 | 1.905 | 898 | 981 | 1.879 |
| 6 Fogliano Redipùglia . | 1.353 | 1.383 | 2.736 | 1.339 | 1.361 | 2.700 | 1.335 | 1.369 | 2.704 |
| 7 GORIZIA | 19.433 | 22.558 | 41.991 | 19.365 | 22.618 | 41.983 | 19.309 | 22.595 | 41.904 |
| 8 Gradisca d'Isonzo . . | 2.626 | 2.812 | 5.438 | 2.621 | 2.812 | 5.433 | 2.641 | 2.842 | 5.483 |
| 9 Grado | 4.465 | 4.654 | 9.119 | 4.424 | 4.590 | 9.014 | 4.486 | 4.627 | 9.113 |
| 10 Mariano del Friuli . . | 859 | 923 | 1.782 | 872 | 925 | 1.797 | 874 | 918 | 1.792 |
| 11 Medea (*) | 489 | 516 | 1.005 | 482 | 519 | 1.001 | 487 | 521 | 1.008 |
| 12 Monfalcone | 12.491 | 13.438 | 25.929 | 12.588 | 13.605 | 26.193 | 12.852 | 13.856 | 26.708 |
| 13 Moraro (*) | 321 | 366 | 687 | 316 | 354 | 670 | 308 | 344 | 652 |
| 14 Mossa (*) | 732 | 786 | 1.518 | 736 | 790 | 1.526 | 717 | 775 | 1.492 |
| 15 Romans d'Isonzo . . . | 1.534 | 1.553 | 3.087 | 1.534 | 1.552 | 3.086 | 1.531 | 1.549 | 3.080 |
| 16 Ronchi dei Legionari . | 4.418 | 4.691 | 9.109 | 4.492 | 4.773 | 9.265 | 4.543 | 4.828 | 9.371 |
| 17 Sagrado | 1.162 | 1.179 | 2.341 | 1.153 | 1.166 | 2.319 | 1.147 | 1.181 | 2.328 |
| 18 San Canzian d'Isonzo | 2.854 | 2.811 | 5.665 | 2.820 | 2.800 | 5.620 | 2.747 | 2.741 | 5.488 |
| 19 San Floriano del Còllo | 482 | 481 | 963 | 475 | 475 | 950 | 499 | 472 | 971 |
| 20 San Lorenzo di Mos- sa (*) | 580 | 627 | 1.207 | 579 | 621 | 1.200 | 577 | 614 | 1.191 |
| 21 San Pier d'Isonzo . . | 936 | 904 | 1.840 | 948 | 910 | 1.858 | 933 | 892 | 1.825 |
| 22 Savogna d'Isonzo . . | 902 | 965 | 1.867 | 917 | 959 | 1.876 | 913 | 948 | 1.861 |
| 23 Staranzano | 1.647 | 1.638 | 3.285 | 1.653 | 1.652 | 3.305 | 1.680 | 1.662 | 3.342 |
| 24 Turriaco | 1.166 | 1.174 | 2.340 | 1.149 | 1.170 | 2.319 | 1.146 | 1.143 | 2.289 |
| 25 Villesse | 696 | 731 | 1.427 | 704 | 736 | 1.440 | 701 | 723 | 1.424 |
| PROVINCIA . . . | 65.923 | 71.498 | 137.421 | 65.983 | 71.654 | 137.637 | 66.186 | 71.836 | 138.022 |

PROVINCIA DI GROSSETO

| | | | | | | | | | |
|--|-------|-------|--------|-------|-------|--------|-------|-------|--------|
| 1 Arcidosso | 3.358 | 3.289 | 6.647 | 3.273 | 3.227 | 6.500 | 3.214 | 3.187 | 6.401 |
| 2 Campagnatico | 1.849 | 1.639 | 3.488 | 1.897 | 1.673 | 3.570 | 1.933 | 1.699 | 3.632 |
| 3 Castell del Piano (*) . | 2.358 | 2.408 | 4.766 | 2.792 | 2.832 | 5.624 | 2.776 | 2.819 | 5.595 |
| 4 Castell'Azzara | 1.997 | 1.897 | 3.894 | 1.997 | 1.884 | 3.881 | 2.000 | 1.872 | 3.872 |
| 5 Castiglione della Pe- scàia (*) | 3.373 | 3.225 | 6.598 | 3.460 | 3.287 | 6.747 | 3.412 | 3.240 | 6.652 |
| 6 Cinigiano (*) | 3.194 | 2.972 | 6.166 | 2.704 | 2.523 | 5.227 | 2.671 | 2.486 | 5.157 |
| 7 Civitella Pagànico . . | 2.860 | 2.650 | 5.510 | 2.839 | 2.625 | 5.464 | 2.793 | 2.610 | 5.403 |
| 8 Follònica | 4.145 | 4.300 | 8.445 | 4.301 | 4.448 | 8.749 | 4.460 | 4.632 | 9.092 |
| 9 Gavorrano | 8.451 | 8.046 | 16.497 | 8.362 | 7.992 | 16.354 | 8.279 | 7.941 | 16.220 |

GROSSETO-IMPERIA

| COMUNI | POPOLAZIONE RESIDENTE AL 31 DICEMBRE | | | | | | | | |
|---------------------------|--------------------------------------|---------|---------|---------|---------|---------|---------|---------|---------|
| | 1955 | | | 1956 | | | 1957 | | |
| | M | F | MF | M | F | MF | M | F | MF |
| 10 GROSSETO (*) . . . | 21.967 | 21.604 | 43.571 | 22.806 | 22.406 | 45.212 | 23.366 | 23.130 | 46.496 |
| 11 Isola del Giglio . . . | 1.228 | 1.192 | 2.420 | 1.246 | 1.194 | 2.440 | 1.237 | 1.197 | 2.434 |
| 12 Magliano in Toscana | 2.835 | 2.669 | 5.504 | 2.847 | 2.723 | 5.570 | 2.857 | 2.745 | 5.602 |
| 13 Manciano | 5.013 | 4.861 | 9.874 | 5.062 | 4.902 | 9.964 | 5.094 | 4.929 | 10.023 |
| 14 Massa Marittima . . . | 8.645 | 8.464 | 17.109 | 8.590 | 8.400 | 16.990 | 8.604 | 8.399 | 17.003 |
| 15 Monte Argentario. . . | 5.541 | 5.425 | 10.966 | 5.577 | 5.514 | 11.091 | 5.627 | 5.570 | 11.197 |
| 16 Montieri. | 2.373 | 2.393 | 4.766 | 2.335 | 2.355 | 4.690 | 2.334 | 2.356 | 4.690 |
| 17 Orbetello | 8.806 | 8.480 | 17.286 | 8.991 | 8.718 | 17.709 | 9.032 | 8.819 | 17.851 |
| 18 Pitigliano | 2.876 | 2.709 | 5.585 | 2.799 | 2.689 | 5.488 | 2.732 | 2.636 | 5.368 |
| 19 Roccalbegna | 2.709 | 2.617 | 5.326 | 2.647 | 2.589 | 5.236 | 2.601 | 2.535 | 5.136 |
| 20 Roccastrada | 7.806 | 7.369 | 15.175 | 7.735 | 7.301 | 15.036 | 7.657 | 7.262 | 14.919 |
| 21 Santa Fiora | 2.578 | 2.509 | 5.087 | 2.531 | 2.464 | 4.995 | 2.520 | 2.463 | 4.983 |
| 22 Scansano | 4.264 | 4.033 | 8.297 | 4.259 | 4.016 | 8.275 | 4.189 | 3.969 | 8.158 |
| 23 Seggiano. | 1.107 | 1.020 | 2.127 | 1.040 | 1.058 | 2.098 | 995 | 1.024 | 2.019 |
| 24 Sorano | 3.775 | 3.576 | 7.351 | 3.677 | 3.520 | 7.197 | 3.614 | 3.466 | 7.080 |
| PROVINCIA . . . | 113.108 | 109.347 | 222.455 | 113.767 | 110.340 | 224.107 | 113.997 | 110.986 | 224.983 |

PROVINCIA DI IMPERIA

| | | | | | | | | | |
|-----------------------------|-------|-------|-------|-------|-------|-------|-------|-------|-------|
| 1 Airole. | 302 | 308 | 610 | 289 | 300 | 589 | 281 | 296 | 577 |
| 2 Apricale | 478 | 509 | 987 | 471 | 500 | 971 | 468 | 499 | 967 |
| 3 Àquila di Arròscia . . | 179 | 183 | 362 | 176 | 175 | 351 | 173 | 165 | 338 |
| 4 Armo | 131 | 123 | 254 | 129 | 114 | 243 | 124 | 109 | 233 |
| 5 Aurigo | 354 | 297 | 651 | 344 | 291 | 635 | 346 | 291 | 637 |
| 6 Badalucco | 1.100 | 1.094 | 2.194 | 1.088 | 1.078 | 2.166 | 1.088 | 1.086 | 2.174 |
| 7 Baiardo | 408 | 421 | 829 | 387 | 407 | 794 | 375 | 400 | 775 |
| 8 Bordighera. | 4.309 | 4.930 | 9.239 | 4.441 | 5.083 | 9.524 | 4.604 | 5.257 | 9.861 |
| 9 Borghetto d'Arròscia . | 551 | 504 | 1.055 | 537 | 501 | 1.038 | 521 | 480 | 1.001 |
| 10 Borgomaro | 818 | 859 | 1.677 | 805 | 858 | 1.663 | 791 | 847 | 1.638 |
| 11 Camporosso | 1.119 | 1.160 | 2.279 | 1.123 | 1.163 | 2.286 | 1.114 | 1.170 | 2.284 |
| 12 Caravònica. | 191 | 167 | 358 | 181 | 159 | 340 | 177 | 157 | 334 |
| 13 Carpàsio. | 210 | 219 | 429 | 201 | 216 | 417 | 189 | 203 | 392 |
| 14 Castellaro | 257 | 261 | 518 | 264 | 256 | 520 | 259 | 248 | 507 |
| 15 Castel Vittòrio | 507 | 497 | 1.004 | 502 | 493 | 995 | 501 | 483 | 984 |
| 16 Ceriana | 1.000 | 999 | 1.999 | 1.009 | 1.001 | 2.010 | 998 | 996 | 1.994 |
| 17 Cervo | 441 | 461 | 902 | 448 | 463 | 911 | 471 | 480 | 951 |
| 18 Cèsio | 259 | 220 | 479 | 251 | 213 | 464 | 250 | 211 | 461 |
| 19 Chiusànico. | 493 | 473 | 966 | 479 | 464 | 943 | 481 | 467 | 948 |
| 20 Chiusavècchia | 492 | 500 | 992 | 480 | 485 | 965 | 459 | 470 | 929 |
| 21 Cipressa | 443 | 440 | 883 | 447 | 438 | 885 | 470 | 458 | 928 |
| 22 Civezza | 211 | 210 | 421 | 205 | 210 | 415 | 206 | 209 | 415 |
| 23 Còsio di Arròscia. . . | 426 | 404 | 830 | 414 | 394 | 808 | 403 | 386 | 789 |
| 24 Costarainera | 179 | 235 | 414 | 194 | 249 | 443 | 201 | 270 | 471 |
| 25 Diano Arentino | 263 | 243 | 506 | 249 | 242 | 491 | 238 | 235 | 473 |
| 26 Diano Castello | 423 | 469 | 892 | 439 | 482 | 921 | 456 | 493 | 949 |
| 27 Diano Marina | 1.820 | 2.098 | 3.918 | 1.862 | 2.158 | 4.020 | 1.909 | 2.193 | 4.102 |
| 28 Diano San Pietro. . . . | 519 | 549 | 1.068 | 515 | 548 | 1.063 | 520 | 554 | 1.074 |
| 29 Dolcèacqua | 899 | 946 | 1.845 | 906 | 952 | 1.858 | 916 | 972 | 1.888 |
| 30 Dolcedo | 756 | 802 | 1.558 | 757 | 800 | 1.557 | 751 | 804 | 1.555 |

IMPERIA-L'AQUILA

| COMUNI | POPOLAZIONE RESIDENTE AL 31 DICEMBRE | | | | | | | | |
|--|--------------------------------------|--------|---------|--------|--------|---------|--------|--------|---------|
| | 1955 | | | 1956 | | | 1957 | | |
| | M | F | MF | M | F | MF | M | F | MF |
| 31 IMPERIA | 14.915 | 16.320 | 31.235 | 15.073 | 16.535 | 31.608 | 15.317 | 16.815 | 32.132 |
| 32 Isolabona | 382 | 410 | 792 | 374 | 401 | 775 | 376 | 396 | 772 |
| 33 Mendatica | 321 | 280 | 601 | 321 | 274 | 595 | 303 | 266 | 569 |
| 34 Molini di Triora | 845 | 829 | 1.674 | 822 | 794 | 1.616 | 786 | 769 | 1.555 |
| 35 Montalto Ligure | 317 | 349 | 666 | 310 | 342 | 652 | 305 | 337 | 642 |
| 36 Montegrosso Pian Latte | 147 | 129 | 276 | 143 | 125 | 268 | 143 | 124 | 267 |
| 37 Olivetta San Michele | 239 | 247 | 486 | 234 | 254 | 488 | 218 | 249 | 467 |
| 38 Ospedaletti (*) | 2.149 | 2.188 | 4.337 | 1.039 | 1.143 | 2.182 | 1.095 | 1.214 | 2.309 |
| 39 Perinaldo | 601 | 623 | 1.224 | 614 | 631 | 1.245 | 604 | 616 | 1.220 |
| 40 Pietrabruna | 435 | 446 | 881 | 423 | 439 | 862 | 421 | 443 | 864 |
| 41 Pieve di Teco | 1.155 | 1.137 | 2.292 | 1.140 | 1.123 | 2.263 | 1.119 | 1.115 | 2.234 |
| 42 Pigna | 970 | 1.013 | 1.983 | 940 | 988 | 1.928 | 922 | 968 | 1.890 |
| 43 Pompeiana | 251 | 285 | 536 | 265 | 289 | 554 | 273 | 294 | 567 |
| 44 Pontedàssio | 874 | 940 | 1.814 | 872 | 947 | 1.819 | 864 | 937 | 1.801 |
| 45 Pornàssio | 521 | 492 | 1.013 | 522 | 494 | 1.016 | 526 | 486 | 1.012 |
| 46 Prelà | 487 | 521 | 1.008 | 487 | 520 | 1.007 | 481 | 520 | 1.001 |
| 47 Ranzo | 450 | 431 | 881 | 441 | 421 | 862 | 438 | 418 | 856 |
| 48 Rezzo | 581 | 498 | 1.079 | 554 | 480 | 1.034 | 527 | 462 | 989 |
| 49 Riva Ligure | 783 | 827 | 1.610 | 847 | 901 | 1.748 | 882 | 932 | 1.814 |
| 50 Rocchetta Nervina | 263 | 238 | 501 | 257 | 236 | 493 | 251 | 232 | 483 |
| 51 San Bartolomeo del Cervo | 741 | 766 | 1.507 | 745 | 773 | 1.518 | 756 | 788 | 1.544 |
| 52 San Biàgio della Cima | 400 | 386 | 786 | 401 | 386 | 787 | 397 | 385 | 782 |
| 53 San Lorenzo al Mare | 344 | 385 | 729 | 352 | 393 | 745 | 363 | 407 | 770 |
| 54 San Remo (*) | 19.482 | 22.182 | 41.664 | 21.728 | 24.329 | 46.057 | 22.478 | 25.131 | 47.609 |
| 55 Santo Stéfano al Mare | 604 | 607 | 1.211 | 620 | 615 | 1.235 | 634 | 644 | 1.278 |
| 56 Seborga | 106 | 94 | 200 | 105 | 93 | 198 | 113 | 100 | 213 |
| 57 Soldano | 295 | 269 | 564 | 292 | 271 | 563 | 293 | 261 | 554 |
| 58 Tàggia | 4.251 | 4.435 | 8.686 | 4.381 | 4.553 | 8.934 | 4.556 | 4.741 | 9.297 |
| 59 Terzòrio | 117 | 128 | 245 | 117 | 129 | 246 | 116 | 129 | 245 |
| 60 Triora | 632 | 607 | 1.239 | 582 | 568 | 1.150 | 556 | 546 | 1.102 |
| 61 Vallebona | 368 | 376 | 744 | 369 | 369 | 738 | 368 | 362 | 730 |
| 62 Vallecrosia | 1.299 | 1.385 | 2.684 | 1.341 | 1.402 | 2.743 | 1.447 | 1.494 | 2.941 |
| 63 Vasia | 371 | 394 | 765 | 366 | 389 | 755 | 367 | 388 | 755 |
| 64 Ventimiglia | 8.935 | 9.110 | 18.045 | 9.404 | 9.419 | 18.823 | 10.129 | 10.024 | 20.153 |
| 65 Vessàlico | 247 | 239 | 486 | 243 | 239 | 482 | 239 | 236 | 475 |
| 66 Villa Faraldi | 333 | 346 | 679 | 321 | 343 | 664 | 315 | 330 | 645 |
| PROVINCIA | 84.749 | 90.493 | 175.242 | 86.638 | 92.301 | 178.939 | 88.718 | 94.448 | 183.166 |

PROVINCIA DI L'AQUILA

| | | | | | | | | | |
|-----------------------------------|--------|--------|--------|--------|--------|--------|--------|--------|--------|
| 1 Acciano | 838 | 837 | 1.675 | 828 | 817 | 1.645 | 749 | 762 | 1.511 |
| 2 Aielli | 1.384 | 1.365 | 2.749 | 1.380 | 1.352 | 2.732 | 1.372 | 1.333 | 2.705 |
| 3 Alfedena | 663 | 742 | 1.405 | 677 | 744 | 1.421 | 663 | 736 | 1.399 |
| 4 Anversa degli Abruzzi | 544 | 615 | 1.159 | 531 | 612 | 1.143 | 507 | 586 | 1.093 |
| 5 Ateleta | 1.254 | 1.354 | 2.608 | 1.225 | 1.339 | 2.564 | 1.227 | 1.352 | 2.579 |
| 6 Avezzano | 13.345 | 13.595 | 26.940 | 13.617 | 13.856 | 27.473 | 13.852 | 14.105 | 27.957 |
| 7 Balsorano | 2.273 | 2.421 | 4.694 | 2.178 | 2.369 | 4.547 | 2.193 | 2.363 | 4.556 |
| 8 Barete | 520 | 599 | 1.119 | 503 | 595 | 1.098 | 495 | 588 | 1.083 |

L'AQUILA

| COMUNI | POPOLAZIONE RESIDENTE AL 31 DICEMBRE | | | | | | | | |
|---|--------------------------------------|--------|--------|--------|--------|--------|--------|--------|--------|
| | 1955 | | | 1956 | | | 1957 | | |
| | M | F | MF | M | F | MF | M | F | MF |
| 9 Barisciano | 1.600 | 1.641 | 3.241 | 1.547 | 1.574 | 3.121 | 1.489 | 1.511 | 3.000 |
| 10 Barrea | 736 | 774 | 1.510 | 749 | 771 | 1.520 | 742 | 768 | 1.510 |
| 11 Bisegna | 526 | 508 | 1.034 | 513 | 502 | 1.015 | 495 | 476 | 971 |
| 12 Bugnara. | 1.210 | 1.155 | 2.365 | 1.126 | 1.087 | 2.213 | 1.132 | 1.100 | 2.232 |
| 13 Cagnano Amiterno . . | 1.400 | 1.468 | 2.868 | 1.402 | 1.466 | 2.868 | 1.390 | 1.459 | 2.849 |
| 14 Calascio | 391 | 442 | 833 | 376 | 436 | 812 | 359 | 426 | 785 |
| 15 Campo di Giove . . . | 607 | 633 | 1.240 | 605 | 697 | 1.212 | 582 | 588 | 1.170 |
| 16 Campotosto | 1.462 | 1.471 | 2.933 | 1.427 | 1.447 | 2.874 | 1.397 | 1.424 | 2.821 |
| 17 Canistro. | 704 | 741 | 1.445 | 709 | 717 | 1.426 | 711 | 715 | 1.426 |
| 18 Cansano | 746 | 820 | 1.566 | 746 | 816 | 1.562 | 500 | 585 | 1.085 |
| 19 Capestrano. | 1.250 | 1.296 | 2.546 | 1.262 | 1.282 | 2.544 | 1.234 | 1.245 | 2.479 |
| 20 Capistrello. | 2.969 | 3.115 | 6.084 | 2.989 | 3.125 | 6.114 | 2.998 | 3.131 | 6.129 |
| 21 Capitignano | 717 | 795 | 1.512 | 720 | 794 | 1.514 | 704 | 785 | 1.489 |
| 22 Caporciano. | 467 | 467 | 934 | 470 | 455 | 925 | 440 | 425 | 865 |
| 23 Cappadòcia | 1.179 | 1.033 | 2.212 | 1.119 | 996 | 2.115 | 1.090 | 976 | 2.066 |
| 24 Carapelle Calvisio. . . | 254 | 274 | 528 | 262 | 270 | 532 | 190 | 200 | 390 |
| 25 Carsoli | 3.506 | 3.392 | 6.898 | 3.461 | 3.361 | 6.822 | 3.424 | 3.341 | 6.765 |
| 26 Castel del Monte. . . | 1.176 | 1.190 | 2.366 | 1.160 | 1.179 | 2.339 | 1.165 | 1.183 | 2.348 |
| 27 Castel di Ieri | 507 | 549 | 1.056 | 508 | 549 | 1.057 | 465 | 520 | 985 |
| 28 Castel di Sangro . . . | 2.749 | 2.867 | 5.616 | 2.790 | 2.901 | 5.691 | 2.766 | 2.867 | 5.633 |
| 29 Castellafiume. | 785 | 673 | 1.458 | 789 | 675 | 1.464 | 782 | 669 | 1.451 |
| 30 Castelvècchio Calvisio. | 391 | 413 | 804 | 393 | 408 | 801 | 374 | 382 | 756 |
| 31 Castelvècchio Subè- quo | 1.190 | 1.251 | 2.441 | 1.189 | 1.250 | 2.439 | 1.173 | 1.231 | 2.404 |
| 32 Celano | 5.505 | 5.649 | 11.154 | 5.527 | 5.642 | 11.169 | 5.559 | 5.608 | 11.167 |
| 33 Cèrchio | 1.251 | 1.288 | 2.539 | 1.255 | 1.292 | 2.547 | 1.249 | 1.299 | 2.548 |
| 34 Cività d'Antino . . . | 748 | 741 | 1.489 | 736 | 715 | 1.451 | 743 | 726 | 1.469 |
| 35 Civitella Alfedena . . | 326 | 315 | 641 | 327 | 312 | 639 | 318 | 308 | 626 |
| 36 Civitella Roveto . . . | 1.695 | 1.694 | 3.389 | 1.703 | 1.672 | 3.375 | 1.714 | 1.694 | 3.408 |
| 37 Cocullo | 496 | 599 | 1.095 | 493 | 594 | 1.087 | 478 | 557 | 1.035 |
| 38 Collarmele | 740 | 827 | 1.567 | 698 | 794 | 1.492 | 702 | 779 | 1.481 |
| 39 Collelongo | 1.104 | 1.209 | 2.313 | 1.113 | 1.212 | 2.325 | 1.033 | 1.188 | 2.221 |
| 40 Collepietro. | 431 | 440 | 871 | 424 | 436 | 860 | 397 | 412 | 809 |
| 41 Corfinio | 938 | 1.004 | 1.942 | 823 | 896 | 1.719 | 716 | 781 | 1.497 |
| 42 Fagnano Alto | 752 | 802 | 1.554 | 742 | 789 | 1.531 | 741 | 787 | 1.528 |
| 43 Fontècchio | 520 | 514 | 1.034 | 510 | 519 | 1.029 | 476 | 490 | 966 |
| 44 Fossa | 538 | 592 | 1.130 | 539 | 584 | 1.123 | 503 | 543 | 1.046 |
| 45 Gagliano Aterno . . . | 522 | 668 | 1.190 | 502 | 632 | 1.134 | 497 | 621 | 1.118 |
| 46 Giòia dei Marsi . . . | 1.476 | 1.520 | 2.996 | 1.479 | 1.527 | 3.006 | 1.421 | 1.489 | 2.910 |
| 47 Goriano Sicoli | 637 | 712 | 1.349 | 593 | 672 | 1.265 | 599 | 668 | 1.267 |
| 48 Introdacqua | 1.456 | 1.573 | 3.029 | 1.438 | 1.548 | 2.986 | 1.417 | 1.520 | 2.937 |
| 49 L'AQUILA | 27.387 | 29.446 | 56.833 | 27.626 | 29.613 | 57.239 | 27.521 | 29.732 | 57.253 |
| 50 Lecce nei Marsi . . . | 1.149 | 1.183 | 2.332 | 1.135 | 1.187 | 2.322 | 1.125 | 1.186 | 2.311 |
| 51 Luco dei Marsi. | 2.772 | 2.699 | 5.471 | 2.738 | 2.682 | 5.420 | 2.738 | 2.648 | 5.386 |
| 52 Lùcoli. | 1.491 | 1.534 | 3.025 | 1.475 | 1.495 | 2.970 | 1.426 | 1.453 | 2.879 |
| 53 Magliano de' Marsi. . . | 1.993 | 2.062 | 4.055 | 1.988 | 2.048 | 4.036 | 1.970 | 2.014 | 3.984 |
| 54 Massa d'Albe | 1.310 | 1.374 | 2.684 | 1.294 | 1.360 | 2.654 | 1.291 | 1.356 | 2.647 |
| 55 Molina Aterno | 418 | 429 | 847 | 397 | 420 | 817 | 394 | 412 | 806 |
| 56 Montereale. | 3.173 | 3.351 | 6.524 | 3.129 | 3.318 | 6.447 | 3.102 | 3.265 | 6.367 |
| 57 Morino | 1.101 | 1.027 | 2.128 | 1.112 | 1.038 | 2.150 | 1.099 | 1.043 | 2.142 |

L'AQUILA

| COMUNI | POPOLAZIONE RESIDENTE AL 31 DICEMBRE | | | | | | | | |
|---|--------------------------------------|--------|--------|--------|--------|--------|--------|--------|--------|
| | 1955 | | | 1956 | | | 1957 | | |
| | M | F | MF | M | F | MF | M | F | MF |
| 58 Navelli | 886 | 914 | 1.800 | 879 | 907 | 1.786 | 750 | 829 | 1.579 |
| 59 Ocre | 609 | 645 | 1.254 | 601 | 637 | 1.238 | 599 | 635 | 1.234 |
| 60 Ofena | 927 | 945 | 1.872 | 862 | 872 | 1.734 | 865 | 861 | 1.726 |
| 61 Opi | 421 | 433 | 854 | 429 | 429 | 858 | 425 | 418 | 843 |
| 62 Oricola | 470 | 463 | 933 | 476 | 457 | 933 | 475 | 455 | 930 |
| 63 Ortona dei Marsi. . . | 1.295 | 1.271 | 2.566 | 1.275 | 1.251 | 2.526 | 1.260 | 1.233 | 2.493 |
| 64 Ortucchio | 1.220 | 1.199 | 2.419 | 1.219 | 1.199 | 2.418 | 1.196 | 1.185 | 2.381 |
| 65 Ovindoli | 1.208 | 1.226 | 2.434 | 1.214 | 1.212 | 2.426 | 1.162 | 1.146 | 2.308 |
| 66 Pacentro | 1.823 | 1.853 | 3.676 | 1.721 | 1.756 | 3.477 | 1.458 | 1.550 | 3.008 |
| 67 Pereto | 608 | 535 | 1.143 | 593 | 523 | 1.116 | 591 | 500 | 1.091 |
| 68 Pescasseroli | 1.315 | 1.487 | 2.802 | 1.313 | 1.478 | 2.791 | 1.314 | 1.480 | 2.794 |
| 69 Pescina | 3.009 | 3.047 | 6.056 | 2.954 | 2.996 | 5.950 | 2.884 | 2.981 | 5.865 |
| 70 Pescocostanzo | 990 | 1.025 | 2.015 | 986 | 1.029 | 2.015 | 983 | 1.002 | 1.985 |
| 71 Pettorano sul Gizio . | 1.720 | 1.748 | 3.468 | 1.715 | 1.734 | 3.449 | 1.709 | 1.736 | 3.445 |
| 72 Pizzoli | 1.518 | 1.848 | 3.366 | 1.490 | 1.839 | 3.329 | 1.472 | 1.799 | 3.271 |
| 73 Poggio Picenze. . . . | 700 | 667 | 1.367 | 701 | 663 | 1.364 | 690 | 657 | 1.347 |
| 74 Prata d'Ansìdònia . . | 713 | 713 | 1.426 | 689 | 714 | 1.403 | 684 | 690 | 1.374 |
| 75 Pràtola Peligna | 5.525 | 5.328 | 10.853 | 5.504 | 5.288 | 10.792 | 5.453 | 5.254 | 10.707 |
| 76 Prezza | 1.272 | 1.267 | 2.539 | 1.283 | 1.266 | 2.549 | 1.299 | 1.266 | 2.565 |
| 77 Raiano | 2.108 | 2.014 | 4.122 | 2.121 | 2.032 | 4.153 | 2.117 | 2.030 | 4.147 |
| 78 Rivisòndoli | 633 | 681 | 1.314 | 596 | 659 | 1.255 | 583 | 645 | 1.228 |
| 79 Roccacasale | 729 | 757 | 1.486 | 703 | 725 | 1.428 | 698 | 732 | 1.430 |
| 80 Rocca di Botte | 401 | 332 | 733 | 382 | 327 | 709 | 360 | 322 | 682 |
| 81 Rocca di Cambio. . . . | 437 | 479 | 916 | 438 | 472 | 910 | 428 | 464 | 892 |
| 82 Rocca di Mezzo | 1.441 | 1.562 | 3.003 | 1.431 | 1.516 | 2.947 | 1.427 | 1.509 | 2.936 |
| 83 Rocca Pia. | 431 | 480 | 911 | 382 | 460 | 842 | 375 | 441 | 816 |
| 84 Roccaraso | 768 | 750 | 1.518 | 777 | 737 | 1.514 | 783 | 742 | 1.525 |
| 85 San Benedetto dei Marsi | 2.228 | 2.196 | 4.424 | 2.227 | 2.193 | 4.420 | 2.227 | 2.210 | 4.437 |
| 86 San Benedetto in Perillis | 350 | 387 | 737 | 350 | 390 | 740 | 351 | 377 | 728 |
| 87 San Demètrio ne' Vestini | 1.277 | 1.261 | 2.538 | 1.274 | 1.233 | 2.507 | 1.270 | 1.238 | 2.508 |
| 88 San Pio delle Camere | 629 | 634 | 1.263 | 626 | 634 | 1.260 | 632 | 638 | 1.270 |
| 89 Santè Marie | 1.740 | 1.510 | 3.250 | 1.731 | 1.509 | 3.240 | 1.700 | 1.504 | 3.204 |
| 90 Sant'Eusànio Forco- nese | 429 | 435 | 864 | 419 | 424 | 843 | 417 | 424 | 841 |
| 91 Santo Stefano di Ses- sànio | 290 | 334 | 624 | 241 | 305 | 546 | 221 | 271 | 492 |
| 92 San Vincenzo Valle Roveto | 2.047 | 2.124 | 4.171 | 2.019 | 2.094 | 4.113 | 1.988 | 2.068 | 4.056 |
| 93 Scanno | 1.979 | 2.071 | 4.050 | 1.966 | 2.049 | 4.015 | 1.973 | 2.063 | 4.036 |
| 94 Scontrone | 406 | 427 | 833 | 409 | 429 | 838 | 403 | 436 | 839 |
| 95 Scoppito | 1.102 | 1.126 | 2.228 | 1.091 | 1.100 | 2.191 | 1.085 | 1.095 | 2.180 |
| 96 Scirecola Marsicana . . | 1.383 | 1.441 | 2.824 | 1.366 | 1.443 | 2.809 | 1.331 | 1.420 | 2.751 |
| 97 Secinaro | 801 | 784 | 1.585 | 805 | 771 | 1.576 | 800 | 777 | 1.577 |
| 98 Sulmona. | 11.715 | 12.102 | 23.817 | 11.764 | 12.169 | 23.933 | 11.859 | 12.180 | 24.039 |
| 99 Tagliacozzo | 5.073 | 4.919 | 9.992 | 5.042 | 4.860 | 9.902 | 4.979 | 4.829 | 9.808 |
| 100 Tione degli Abruzzi . | 695 | 690 | 1.385 | 689 | 681 | 1.370 | 650 | 652 | 1.302 |
| 101 Tornimparte | 1.971 | 1.855 | 3.826 | 1.968 | 1.863 | 3.831 | 1.957 | 1.836 | 3.793 |

L'AQUILA-LA SPEZIA

| COMUNI | POPOLAZIONE RESIDENTE AL 31 DICEMBRE | | | | | | | | |
|--|--------------------------------------|---------|---------|---------|---------|---------|---------|---------|---------|
| | 1955 | | | 1956 | | | 1957 | | |
| | M | F | MF | M | F | MF | M | F | MF |
| 102 Trasacco. | 2.825 | 2.961 | 5.786 | 2.849 | 2.966 | 5.815 | 2.867 | 2.980 | 5.847 |
| 103 Villalago. | 627 | 739 | 1.366 | 618 | 725 | 1.343 | 620 | 716 | 1.336 |
| 104 Villa Santa Lucia degli Abruzzi | 621 | 633 | 1.254 | 627 | 632 | 1.259 | 620 | 631 | 1.251 |
| 105 Villa Sant'Angelo | 441 | 470 | 911 | 431 | 467 | 898 | 434 | 472 | 906 |
| 106 Villavallelonga | 839 | 976 | 1.815 | 843 | 989 | 1.832 | 862 | 999 | 1.861 |
| 107 Villetta Barrea. | 524 | 543 | 1.067 | 534 | 547 | 1.081 | 544 | 559 | 1.103 |
| 108 Vittorito. | 918 | 998 | 1.916 | 902 | 982 | 1.884 | 901 | 975 | 1.876 |
| PROVINCIA | 181.359 | 187.033 | 368.392 | 180.572 | 185.982 | 366.554 | 178.620 | 184.323 | 362.943 |

PROVINCIA DI LA SPEZIA

| | | | | | | | | | |
|---|---------|---------|---------|---------|---------|---------|---------|---------|---------|
| 1 Amèglia | 1.763 | 1.853 | 3.616 | 1.778 | 1.869 | 3.647 | 1.792 | 1.900 | 3.692 |
| 2 Àrcola. | 4.100 | 4.136 | 8.236 | 4.063 | 4.125 | 8.188 | 4.062 | 4.116 | 8.178 |
| 3 Beverino. | 1.245 | 1.257 | 2.502 | 1.233 | 1.252 | 2.485 | 1.225 | 1.245 | 2.470 |
| 4 Bolano | 1.594 | 1.577 | 3.171 | 1.586 | 1.580 | 3.166 | 1.601 | 1.597 | 3.198 |
| 5 Bonassola | 747 | 822 | 1.569 | 738 | 817 | 1.555 | 729 | 813 | 1.542 |
| 6 Borghetto di Vara | 749 | 752 | 1.501 | 735 | 738 | 1.473 | 714 | 739 | 1.453 |
| 7 Brugnato (*) | 485 | 557 | 1.042 | 541 | 631 | 1.172 | 538 | 614 | 1.152 |
| 8 Càlice al Cornoviglio | 1.147 | 1.079 | 2.226 | 1.123 | 1.056 | 2.179 | 1.109 | 1.039 | 2.148 |
| 9 Carro | 546 | 600 | 1.146 | 527 | 570 | 1.097 | 517 | 556 | 1.073 |
| 10 Carròdano | 480 | 517 | 997 | 470 | 506 | 976 | 462 | 498 | 960 |
| 11 Castelnovo Magra | 2.750 | 2.861 | 5.611 | 2.774 | 2.888 | 5.662 | 2.786 | 2.895 | 5.681 |
| 12 Dèiva Marina | 753 | 731 | 1.484 | 761 | 746 | 1.507 | 776 | 760 | 1.536 |
| 13 Follo | 1.748 | 1.968 | 3.716 | 1.740 | 1.927 | 3.667 | 1.686 | 1.867 | 3.553 |
| 14 Framura. | 618 | 614 | 1.232 | 598 | 614 | 1.212 | 594 | 600 | 1.194 |
| 15 LA SPÈZIA | 55.496 | 59.625 | 115.121 | 55.926 | 60.146 | 116.072 | 56.787 | 61.127 | 117.914 |
| 16 Lèrici | 6.355 | 6.954 | 13.309 | 6.463 | 7.024 | 13.487 | 6.455 | 7.082 | 13.537 |
| 17 Lèvanto | 3.040 | 3.131 | 6.171 | 3.002 | 3.100 | 6.102 | 3.000 | 3.076 | 6.076 |
| 18 Maissana | 760 | 790 | 1.550 | 740 | 786 | 1.526 | 706 | 764 | 1.470 |
| 19 Monterosso al Mare | 998 | 1.031 | 2.029 | 997 | 1.037 | 2.034 | 987 | 1.028 | 2.015 |
| 20 Ortonovo | 2.493 | 2.403 | 4.896 | 2.521 | 2.414 | 4.935 | 2.546 | 2.447 | 4.993 |
| 21 Pignone | 496 | 427 | 923 | 488 | 427 | 915 | 487 | 425 | 912 |
| 22 Portovènere | 3.026 | 2.971 | 5.997 | 2.995 | 2.935 | 5.930 | 2.972 | 2.887 | 5.859 |
| 23 Riccò del Golfo di Spè- zia | 1.707 | 1.797 | 3.504 | 1.663 | 1.747 | 3.410 | 1.680 | 1.766 | 3.446 |
| 24 Riomaggiore | 1.590 | 1.618 | 3.208 | 1.591 | 1.602 | 3.193 | 1.576 | 1.589 | 3.165 |
| 25 Rocchetta di Vara | 792 | 760 | 1.552 | 781 | 744 | 1.525 | 776 | 738 | 1.514 |
| 26 Santo Stéfano di Ma- gra | 2.810 | 2.787 | 5.597 | 2.891 | 2.863 | 5.754 | 2.923 | 2.894 | 5.817 |
| 27 Sarzana | 8.135 | 8.480 | 16.615 | 8.145 | 8.489 | 16.634 | 8.255 | 8.591 | 16.846 |
| 28 Sesta Godano | 1.454 | 1.448 | 2.902 | 1.407 | 1.409 | 2.816 | 1.355 | 1.336 | 2.691 |
| 29 Varese Ligure | 2.729 | 2.896 | 5.625 | 2.648 | 2.834 | 5.482 | 2.566 | 2.755 | 5.321 |
| 30 Vernazza | 1.100 | 1.166 | 2.266 | 1.047 | 1.128 | 2.175 | 1.043 | 1.110 | 2.153 |
| 31 Vezzano Ligure | 3.062 | 3.064 | 6.126 | 3.070 | 3.089 | 6.159 | 3.066 | 3.085 | 6.151 |
| 32 Zignago (*) | 673 | 642 | 1.315 | 580 | 555 | 1.135 | 539 | 514 | 1.053 |
| PROVINCIA | 115.441 | 121.314 | 236.755 | 115.622 | 121.648 | 237.270 | 116.310 | 122.453 | 238.763 |

LATINA-LECCE

| COMUNI | POPOLAZIONE RESIDENTE AL 31 DICEMBRE | | | | | | | | |
|---|--------------------------------------|---------|---------|---------|---------|---------|---------|---------|---------|
| | 1955 | | | 1956 | | | 1957 | | |
| | M | F | MF | M | F | MF | M | F | MF |
| PROVINCIA DI LATINA | | | | | | | | | |
| 1 Aprilia | 5.744 | 5.364 | 11.108 | 6.563 | 6.130 | 12.693 | 6.967 | 6.571 | 13.538 |
| 2 Bassiano. | 1.026 | 1.117 | 2.143 | 1.024 | 1.092 | 2.116 | 1.020 | 1.082 | 2.102 |
| 3 Campodimele. | 718 | 781 | 1.499 | 688 | 759 | 1.447 | 692 | 755 | 1.447 |
| 4 Castelforte. | 3.527 | 3.659 | 7.186 | 3.537 | 3.663 | 7.200 | 3.566 | 3.662 | 7.228 |
| 5 Cisterna di Latina . . | 8.344 | 7.991 | 16.335 | 8.533 | 8.166 | 16.699 | 8.747 | 8.329 | 17.076 |
| 6 Cori. | 4.883 | 4.795 | 9.678 | 4.865 | 4.758 | 9.623 | 4.780 | 4.690 | 9.470 |
| 7 Fondi | 10.576 | 10.328 | 20.904 | 10.705 | 10.499 | 21.204 | 10.866 | 10.663 | 21.529 |
| 8 Formia | 9.686 | 9.872 | 19.558 | 9.875 | 9.973 | 19.848 | 9.993 | 10.094 | 20.087 |
| 9 Gaeta | 9.292 | 9.728 | 19.020 | 9.286 | 9.642 | 18.928 | 9.402 | 9.786 | 19.188 |
| 10 Itri | 3.607 | 3.628 | 7.235 | 3.640 | 3.621 | 7.261 | 3.624 | 3.571 | 7.195 |
| 11 LATINA | 21.057 | 20.780 | 41.837 | 22.098 | 21.813 | 43.911 | 22.629 | 22.418 | 45.047 |
| 12 Lènola | 1.913 | 1.997 | 3.910 | 1.936 | 2.011 | 3.947 | 1.934 | 2.023 | 3.957 |
| 13 Maenza | 1.627 | 1.543 | 3.170 | 1.633 | 1.542 | 3.175 | 1.642 | 1.544 | 3.186 |
| 14 Minturno | 7.522 | 7.890 | 15.412 | 7.710 | 8.035 | 15.745 | 7.840 | 8.160 | 16.000 |
| 15 Monte San Biàgio . . | 2.739 | 2.805 | 5.544 | 2.763 | 2.818 | 5.581 | 2.807 | 2.847 | 5.654 |
| 16 Norma | 1.905 | 1.784 | 3.689 | 1.892 | 1.741 | 3.633 | 1.880 | 1.729 | 3.609 |
| 17 Pontinia. | 4.584 | 4.420 | 9.004 | 4.614 | 4.484 | 9.098 | 4.504 | 4.385 | 8.889 |
| 18 Ponza. | 2.434 | 2.539 | 4.973 | 2.441 | 2.609 | 5.050 | 2.470 | 2.635 | 5.105 |
| 19 Priverno. | 6.179 | 6.066 | 12.245 | 6.246 | 6.099 | 12.345 | 6.309 | 6.105 | 12.414 |
| 20 Prossedi. | 1.277 | 1.320 | 2.597 | 1.104 | 1.183 | 2.287 | 1.112 | 1.179 | 2.291 |
| 21 Rocca gorga | 1.981 | 1.946 | 3.927 | 1.991 | 1.963 | 3.954 | 1.989 | 1.958 | 3.947 |
| 22 Rocca Mássima. . . . | 792 | 742 | 1.534 | 788 | 737 | 1.525 | 773 | 735 | 1.508 |
| 23 Roccasecca dei Volsci | 656 | 627 | 1.283 | 659 | 636 | 1.295 | 671 | 643 | 1.314 |
| 24 Sabàudia | 4.430 | 4.067 | 8.497 | 4.437 | 4.060 | 8.497 | 4.542 | 4.159 | 8.701 |
| 25 San Felice Circeo. . . | 2.644 | 2.613 | 5.257 | 2.657 | 2.626 | 5.283 | 2.670 | 2.631 | 5.301 |
| 26 Santi Cosma e Damia- no | 1.711 | 1.792 | 3.503 | 1.716 | 1.806 | 3.522 | 1.609 | 1.738 | 3.347 |
| 27 Sermoneta. | 2.335 | 2.212 | 4.547 | 2.353 | 2.236 | 4.589 | 2.387 | 2.222 | 4.609 |
| 28 Sezze | 9.427 | 9.304 | 18.731 | 9.383 | 9.277 | 18.660 | 9.341 | 9.226 | 18.567 |
| 29 Sonnino | 3.974 | 3.898 | 7.872 | 3.967 | 3.878 | 7.845 | 3.971 | 3.865 | 7.836 |
| 30 Sperlonga | 1.537 | 1.523 | 3.060 | 1.577 | 1.558 | 3.135 | 1.618 | 1.609 | 3.227 |
| 31 Spigno Satùrnia . . . | 1.156 | 1.184 | 2.340 | 1.171 | 1.191 | 2.362 | 1.150 | 1.177 | 2.327 |
| 32 Terracina | 14.021 | 14.025 | 28.046 | 14.153 | 14.141 | 28.294 | 14.316 | 14.278 | 28.594 |
| 33 Ventotene | 769 | 500 | 1.269 | 706 | 508 | 1.214 | 685 | 486 | 1.171 |
| PROVINCIA | 154.073 | 152.840 | 306.913 | 156.711 | 155.255 | 311.966 | 158.506 | 156.955 | 315.461 |

PROVINCIA DI LECCE

| | | | | | | | | | |
|---------------------------|-------|-------|-------|-------|-------|-------|-------|-------|-------|
| 1 Acquàrica del Capo . . | 1.912 | 1.980 | 3.892 | 1.929 | 1.999 | 3.928 | 1.946 | 2.034 | 3.980 |
| 2 Alessano. | 3.037 | 3.357 | 6.394 | 3.058 | 3.345 | 6.403 | 3.120 | 3.404 | 6.524 |
| 3 Alèzio. | 2.996 | 3.178 | 6.174 | 2.957 | 3.163 | 6.120 | 2.931 | 3.161 | 6.092 |
| 4 Alliste. | 2.982 | 2.904 | 5.886 | 2.985 | 2.906 | 5.891 | 3.015 | 2.933 | 5.948 |
| 5 Andrano. | 2.120 | 2.047 | 4.167 | 2.138 | 2.061 | 4.199 | 2.160 | 2.088 | 4.248 |
| 6 Aradeo | 3.800 | 3.661 | 7.461 | 3.878 | 3.765 | 7.643 | 3.932 | 3.809 | 7.741 |
| 7 Arnesano | 1.853 | 1.889 | 3.742 | 1.846 | 1.897 | 3.743 | 1.817 | 1.871 | 3.688 |
| 8 Bagnolo del Salento . . | 915 | 946 | 1.861 | 905 | 938 | 1.843 | 890 | 924 | 1.814 |
| 9 Calimera. | 2.789 | 3.169 | 5.958 | 2.817 | 3.190 | 6.007 | 2.840 | 3.205 | 6.045 |

LECCE

| COMUNI | POPOLAZIONE RESIDENTE AL 31 DICEMBRE | | | | | | | | |
|------------------------------------|--------------------------------------|--------|--------|--------|--------|--------|--------|--------|--------|
| | 1955 | | | 1956 | | | 1957 | | |
| | M | F | MF | M | F | MF | M | F | MF |
| 10 Campi Salentina | 5.329 | 5.554 | 10.883 | 5.300 | 5.543 | 10.843 | 5.279 | 5.503 | 10.782 |
| 11 Cannole | 819 | 848 | 1.667 | 822 | 853 | 1.675 | 833 | 856 | 1.689 |
| 12 Caprìca di Lecce | 1.302 | 1.305 | 2.607 | 1.305 | 1.292 | 2.597 | 1.296 | 1.284 | 2.580 |
| 13 Carmiano | 4.486 | 4.647 | 9.133 | 4.529 | 4.698 | 9.227 | 4.578 | 4.724 | 9.302 |
| 14 Carpignano Salentino | 1.729 | 1.692 | 3.421 | 1.722 | 1.685 | 3.407 | 1.719 | 1.708 | 3.427 |
| 15 Casarano | 6.983 | 7.274 | 14.257 | 7.043 | 7.307 | 14.350 | 7.133 | 7.413 | 14.546 |
| 16 Castri di Lecce. | 1.218 | 1.219 | 2.437 | 1.246 | 1.245 | 2.491 | 1.260 | 1.280 | 2.540 |
| 17 Castrignano de' Greci | 1.712 | 1.746 | 3.458 | 1.736 | 1.758 | 3.494 | 1.778 | 1.803 | 3.581 |
| 18 Castrignano del Capo. | 2.851 | 3.042 | 5.893 | 2.866 | 3.077 | 5.943 | 2.902 | 3.088 | 5.990 |
| 19 Cavallino | 2.138 | 2.215 | 4.353 | 2.164 | 2.242 | 4.406 | 2.200 | 2.233 | 4.433 |
| 20 Collepasso | 3.022 | 2.964 | 5.986 | 3.039 | 3.008 | 6.047 | 3.075 | 3.026 | 6.101 |
| 21 Copertino | 8.555 | 8.751 | 17.306 | 8.697 | 8.858 | 17.555 | 8.846 | 8.985 | 17.831 |
| 22 Corigliano d'Òtranto | 2.678 | 2.811 | 5.489 | 2.713 | 2.835 | 5.548 | 2.727 | 2.860 | 5.587 |
| 23 Corsano | 1.822 | 1.882 | 3.704 | 1.872 | 1.913 | 3.785 | 1.904 | 1.944 | 3.848 |
| 24 Cursi | 1.645 | 1.553 | 3.198 | 1.667 | 1.587 | 3.254 | 1.694 | 1.630 | 3.324 |
| 25 Cutrofiano | 4.577 | 4.620 | 9.197 | 4.580 | 4.642 | 9.222 | 4.571 | 4.667 | 9.238 |
| 26 Diso | 2.608 | 2.653 | 5.261 | 2.606 | 2.653 | 5.259 | 2.640 | 2.678 | 5.318 |
| 27 Gagliano del Capo | 2.135 | 2.096 | 4.231 | 2.173 | 2.151 | 4.324 | 2.206 | 2.194 | 4.400 |
| 28 Galatina. | 12.080 | 12.462 | 24.542 | 12.126 | 12.551 | 24.677 | 12.203 | 12.707 | 24.910 |
| 29 Galàtone. | 6.767 | 7.117 | 13.884 | 6.868 | 7.192 | 14.060 | 6.898 | 7.180 | 14.078 |
| 30 Gallipoli. | 8.056 | 8.436 | 16.492 | 8.146 | 8.541 | 16.687 | 8.230 | 8.581 | 16.811 |
| 31 Giuggianello | 631 | 669 | 1.300 | 618 | 669 | 1.287 | 620 | 674 | 1.294 |
| 32 Giurdignano | 701 | 712 | 1.413 | 711 | 715 | 1.426 | 718 | 727 | 1.445 |
| 33 Guagnano | 3.130 | 3.247 | 6.377 | 3.124 | 3.246 | 6.370 | 3.155 | 3.266 | 6.421 |
| 34 LECCE | 32.627 | 35.770 | 68.397 | 33.021 | 36.246 | 69.267 | 33.435 | 36.730 | 70.165 |
| 35 Lèquile | 2.682 | 2.781 | 5.463 | 2.668 | 2.773 | 5.441 | 2.695 | 2.793 | 5.488 |
| 36 Leverano | 4.733 | 4.728 | 9.461 | 4.820 | 4.790 | 9.610 | 4.867 | 4.862 | 9.729 |
| 37 Lizzanello | 3.228 | 3.246 | 6.474 | 3.261 | 3.260 | 6.521 | 3.307 | 3.300 | 6.607 |
| 38 Màglie. | 6.233 | 6.654 | 12.887 | 6.254 | 6.696 | 12.950 | 6.275 | 6.749 | 13.024 |
| 39 Martano. | 3.951 | 3.770 | 7.721 | 4.019 | 3.827 | 7.846 | 4.068 | 3.871 | 7.939 |
| 40 Martignano | 845 | 822 | 1.667 | 845 | 819 | 1.664 | 850 | 820 | 1.670 |
| 41 Matino | 5.100 | 5.311 | 10.411 | 5.125 | 5.311 | 10.436 | 5.204 | 5.348 | 10.552 |
| 42 Melendugno | 3.305 | 3.272 | 6.577 | 3.322 | 3.267 | 6.589 | 3.285 | 3.259 | 6.544 |
| 43 Melissa | 2.736 | 2.745 | 5.481 | 2.754 | 2.798 | 5.552 | 2.794 | 2.835 | 5.629 |
| 44 Melpignano | 1.104 | 1.139 | 2.243 | 1.130 | 1.153 | 2.283 | 1.156 | 1.159 | 2.315 |
| 45 Miggiano | 1.433 | 1.478 | 2.911 | 1.458 | 1.501 | 2.959 | 1.478 | 1.513 | 2.991 |
| 46 Minervino di Lecce | 2.295 | 2.333 | 4.628 | 2.277 | 2.326 | 4.603 | 2.265 | 2.296 | 4.561 |
| 47 Monteroni di Lecce | 4.518 | 4.915 | 9.433 | 4.589 | 4.974 | 9.563 | 4.640 | 5.029 | 9.669 |
| 48 Montesano Salentino | 945 | 904 | 1.849 | 964 | 926 | 1.890 | 980 | 968 | 1.948 |
| 49 Morciano di Lèuca | 1.753 | 1.801 | 3.554 | 1.773 | 1.823 | 3.596 | 1.782 | 1.852 | 3.634 |
| 50 Muro Leccese | 2.429 | 2.521 | 4.950 | 2.433 | 2.514 | 4.947 | 2.455 | 2.527 | 4.982 |
| 51 Nardò. | 13.634 | 14.235 | 27.869 | 13.775 | 14.432 | 28.207 | 13.887 | 14.588 | 28.475 |
| 52 Neviano | 2.772 | 2.901 | 5.673 | 2.798 | 2.945 | 5.743 | 2.840 | 3.012 | 5.852 |
| 53 Nociglia | 3.390 | 3.438 | 6.828 | 3.391 | 3.448 | 6.839 | 3.405 | 3.482 | 6.887 |
| 54 Nòvoli. | 4.652 | 5.062 | 9.714 | 4.658 | 5.080 | 9.738 | 4.720 | 5.125 | 9.845 |
| 55 Ortelle | 1.259 | 1.296 | 2.555 | 1.252 | 1.304 | 2.556 | 1.259 | 1.324 | 2.583 |
| 56 Òtranto | 1.922 | 1.838 | 3.760 | 1.962 | 1.889 | 3.851 | 2.019 | 1.976 | 3.995 |
| 57 Palmariggi. | 720 | 751 | 1.471 | 724 | 751 | 1.475 | 727 | 750 | 1.477 |
| 58 Paràbita. | 4.301 | 4.426 | 8.727 | 4.309 | 4.443 | 8.752 | 4.335 | 4.491 | 8.826 |
| 59 Patù | 764 | 765 | 1.529 | 759 | 769 | 1.528 | 763 | 775 | 1.538 |

LECCE-LIVORNO

| COMUNI | POPOLAZIONE RESIDENTE AL 31 DICEMBRE | | | | | | | | |
|---------------------------|--------------------------------------|---------|---------|---------|---------|---------|---------|---------|---------|
| | 1955 | | | 1956 | | | 1957 | | |
| | M | F | MF | M | F | MF | M | F | MF |
| 60 Poggiardo | 2.757 | 2.878 | 5.635 | 2.770 | 2.878 | 5.648 | 2.794 | 2.914 | 5.708 |
| 61 Presicce | 3.001 | 3.087 | 6.088 | 3.037 | 3.134 | 6.171 | 3.074 | 3.163 | 6.237 |
| 62 Ràcale | 3.273 | 3.313 | 6.586 | 3.316 | 3.353 | 6.669 | 3.316 | 3.378 | 6.694 |
| 63 Ruffano | 3.939 | 4.150 | 8.089 | 3.964 | 4.194 | 8.158 | 3.988 | 4.231 | 8.219 |
| 64 Sàlice Salentino . . . | 3.554 | 3.687 | 7.241 | 3.553 | 3.718 | 7.271 | 3.598 | 3.747 | 7.345 |
| 65 Salve | 2.372 | 2.408 | 4.780 | 2.399 | 2.433 | 4.832 | 2.414 | 2.451 | 4.865 |
| 66 Sanàrica. | 745 | 798 | 1.543 | 761 | 803 | 1.564 | 768 | 809 | 1.577 |
| 67 San Cesàrio di Lecce | 3.446 | 3.803 | 7.249 | 3.397 | 3.785 | 7.182 | 3.415 | 3.774 | 7.189 |
| 68 San Donato di Lecce | 2.292 | 2.417 | 4.709 | 2.318 | 2.444 | 4.762 | 2.350 | 2.449 | 4.799 |
| 69 Sannicola | 3.404 | 3.522 | 6.926 | 3.408 | 3.525 | 6.933 | 3.422 | 3.539 | 6.961 |
| 70 San Pietro in Lama . | 2.190 | 2.346 | 4.536 | 2.157 | 2.336 | 4.493 | 2.172 | 2.347 | 4.519 |
| 71 Santa Cesàrea Terme | 1.421 | 1.440 | 2.861 | 1.441 | 1.471 | 2.912 | 1.469 | 1.476 | 2.945 |
| 72 Scorrano. | 2.367 | 2.438 | 4.805 | 2.411 | 2.483 | 4.894 | 2.452 | 2.513 | 4.965 |
| 73 Seclì | 798 | 826 | 1.624 | 806 | 827 | 1.633 | 811 | 837 | 1.648 |
| 74 Sogliano Cavour . . . | 1.853 | 1.844 | 3.697 | 1.857 | 1.864 | 3.721 | 1.863 | 1.864 | 3.727 |
| 75 Soleto. | 2.305 | 2.363 | 4.668 | 2.286 | 2.383 | 4.669 | 2.312 | 2.400 | 4.712 |
| 76 Spècchia. | 2.176 | 2.368 | 4.544 | 2.184 | 2.361 | 4.545 | 2.205 | 2.380 | 4.585 |
| 77 Spungano | 1.594 | 1.678 | 3.272 | 1.626 | 1.672 | 3.298 | 1.648 | 1.693 | 3.341 |
| 78 Squinzano | 6.883 | 7.217 | 14.100 | 6.969 | 7.279 | 14.248 | 7.020 | 7.310 | 14.330 |
| 79 Sternatia | 1.326 | 1.337 | 2.663 | 1.320 | 1.332 | 2.652 | 1.321 | 1.325 | 2.646 |
| 80 Supersano | 1.957 | 2.081 | 4.038 | 1.990 | 2.092 | 4.082 | 2.054 | 2.093 | 4.147 |
| 81 Surano | 846 | 827 | 1.673 | 858 | 815 | 1.673 | 870 | 839 | 1.709 |
| 82 Surbo | 3.194 | 3.257 | 6.451 | 3.236 | 3.325 | 6.561 | 3.288 | 3.347 | 6.635 |
| 83 Taurisano | 4.019 | 4.022 | 8.041 | 4.091 | 4.104 | 8.195 | 4.189 | 4.191 | 8.380 |
| 84 Taviano | 4.257 | 4.249 | 8.506 | 4.279 | 4.285 | 8.564 | 4.336 | 4.317 | 8.653 |
| 85 Tiggiano. | 968 | 985 | 1.953 | 980 | 989 | 1.969 | 998 | 1.012 | 2.010 |
| 86 Trepuzzi. | 5.390 | 5.431 | 10.821 | 5.445 | 5.429 | 10.874 | 5.560 | 5.575 | 11.135 |
| 87 Tricase | 6.145 | 6.450 | 12.595 | 6.189 | 6.484 | 12.673 | 6.236 | 6.519 | 12.755 |
| 88 Tùglie. | 3.061 | 3.178 | 6.239 | 3.064 | 3.179 | 6.243 | 3.054 | 3.180 | 6.234 |
| 89 Ugento | 4.440 | 4.419 | 8.859 | 4.495 | 4.470 | 8.965 | 4.517 | 4.523 | 9.040 |
| 90 Uggiano la Chiesa . . | 2.170 | 2.239 | 4.409 | 2.163 | 2.239 | 4.402 | 2.178 | 2.248 | 4.426 |
| 91 Vèglie. | 4.852 | 4.752 | 9.604 | 4.965 | 4.885 | 9.850 | 5.060 | 4.972 | 10.032 |
| 92 Vernole | 3.220 | 3.187 | 6.407 | 3.215 | 3.182 | 6.397 | 3.269 | 3.223 | 6.492 |
| 93 Zollino | 1.174 | 1.159 | 2.333 | 1.178 | 1.161 | 2.339 | 1.141 | 1.143 | 2.284 |
| PROVINCIA | 320.098 | 331.704 | 651.802 | 322.655 | 334.504 | 657.159 | 325.769 | 337.656 | 663.425 |

PROVINCIA DI LIVORNO

| | | | | | | | | | |
|---------------------------|--------|--------|---------|--------|--------|---------|--------|--------|---------|
| 1 Bibbona. | 1.751 | 1.633 | 3.384 | 1.740 | 1.634 | 3.374 | 1.733 | 1.617 | 3.350 |
| 2 Campiglia Marittima . | 4.568 | 4.434 | 9.002 | 4.578 | 4.473 | 9.051 | 4.624 | 4.512 | 9.136 |
| 3 Campo nell'Elba . . . | 2.587 | 1.673 | 4.260 | 2.620 | 1.699 | 4.319 | 2.627 | 1.681 | 4.308 |
| 4 Capoliveri | 1.097 | 1.104 | 2.201 | 1.075 | 1.090 | 2.165 | 1.075 | 1.094 | 2.169 |
| 5 Capràia Isola | 205 | 138 | 343 | 203 | 145 | 348 | 210 | 138 | 348 |
| 6 Castagneto Carducci . | 4.151 | 4.033 | 8.184 | 4.146 | 4.015 | 8.161 | 4.137 | 4.027 | 8.164 |
| 7 Cècina. | 6.931 | 7.222 | 14.153 | 7.105 | 7.429 | 14.534 | 7.280 | 7.619 | 14.899 |
| 8 Collesalvetti | 5.743 | 5.594 | 11.337 | 5.701 | 5.530 | 11.231 | 5.598 | 5.485 | 11.083 |
| 9 LIVORNO. | 72.632 | 77.785 | 150.417 | 73.633 | 79.039 | 152.672 | 74.873 | 80.432 | 155.305 |
| 10 Marciana | 1.108 | 1.120 | 2.228 | 1.094 | 1.109 | 2.203 | 1.077 | 1.107 | 2.184 |

LIVORNO-LUCCA

| COMUNI | POPOLAZIONE RESIDENTE AL 31 DICEMBRE | | | | | | | | |
|----------------------------------|--------------------------------------|---------|---------|---------|---------|---------|---------|---------|---------|
| | 1955 | | | 1956 | | | 1957 | | |
| | M | F | MF | M | F | MF | M | F | MF |
| 11 Marciana Marina | 827 | 883 | 1.710 | 834 | 898 | 1.732 | 844 | 910 | 1.754 |
| 12 Piombino | 17.321 | 16.977 | 34.298 | 17.390 | 17.144 | 34.534 | 17.536 | 17.347 | 34.883 |
| 13 Porto Azzurro | 2.023 | 1.213 | 3.236 | 2.030 | 1.205 | 3.235 | 2.034 | 1.216 | 3.250 |
| 14 Portoferràio | 4.998 | 5.153 | 10.151 | 5.001 | 5.150 | 10.151 | 5.041 | 5.189 | 10.230 |
| 15 Rio Marina | 1.786 | 1.869 | 3.655 | 1.803 | 1.898 | 3.701 | 1.797 | 1.902 | 3.699 |
| 16 Rio nell'Elba | 786 | 820 | 1.606 | 766 | 817 | 1.583 | 763 | 809 | 1.572 |
| 17 Rosignano Marittimo | 12.807 | 12.913 | 25.720 | 12.967 | 13.041 | 26.008 | 13.105 | 13.220 | 26.325 |
| 18 San Vincenzo | 2.792 | 2.850 | 5.642 | 2.824 | 2.935 | 5.759 | 2.839 | 2.946 | 5.785 |
| 19 Sassetta | 583 | 560 | 1.143 | 544 | 524 | 1.068 | 527 | 512 | 1.039 |
| 20 Suvereto | 2.051 | 1.977 | 4.028 | 1.981 | 1.910 | 3.891 | 1.932 | 1.864 | 3.796 |
| PROVINCIA | 146.747 | 149.951 | 296.698 | 148.035 | 151.685 | 299.720 | 149.652 | 153.627 | 303.279 |

PROVINCIA DI LUCCA

| | | | | | | | | | |
|--|--------|--------|--------|--------|--------|--------|--------|--------|--------|
| 1 Altopàscio | 3.819 | 3.952 | 7.771 | 3.797 | 3.942 | 7.739 | 3.801 | 3.951 | 7.752 |
| 2 Bagni di Lucca | 5.437 | 6.101 | 11.538 | 5.420 | 6.047 | 11.467 | 5.431 | 6.040 | 11.471 |
| 3 Barga | 5.783 | 6.155 | 11.938 | 5.821 | 6.145 | 11.966 | 5.821 | 6.179 | 12.000 |
| 4 Borgo a Mozzano | 3.897 | 4.344 | 8.241 | 3.834 | 4.294 | 8.128 | 3.764 | 4.223 | 7.987 |
| 5 Camaiore | 12.303 | 12.902 | 25.205 | 12.403 | 12.993 | 25.396 | 12.525 | 13.076 | 25.601 |
| 6 Camporgiano | 1.675 | 1.584 | 3.259 | 1.671 | 1.566 | 3.237 | 1.629 | 1.541 | 3.170 |
| 7 Capannori | 20.442 | 21.663 | 42.105 | 20.411 | 21.626 | 42.037 | 20.085 | 21.391 | 41.476 |
| 8 Carèggine | 809 | 767 | 1.576 | 785 | 750 | 1.535 | 768 | 730 | 1.498 |
| 9 Castelnuovo di Garfagnana | 3.082 | 3.254 | 6.336 | 3.061 | 3.245 | 6.306 | 3.078 | 3.269 | 6.347 |
| 10 Castiglione di Garfagnana | 1.550 | 1.655 | 3.205 | 1.535 | 1.638 | 3.173 | 1.518 | 1.605 | 3.123 |
| 11 Corèglia Antelminelli | 2.633 | 2.848 | 5.481 | 2.616 | 2.812 | 5.428 | 2.593 | 2.792 | 5.385 |
| 12 Fàbbrieche di Vållico | 548 | 585 | 1.133 | 535 | 559 | 1.094 | 514 | 543 | 1.057 |
| 13 Forte dei Marmi | 4.035 | 4.571 | 8.606 | 4.061 | 4.612 | 8.673 | 4.112 | 4.644 | 8.756 |
| 14 Fosciàndora | 599 | 598 | 1.197 | 589 | 577 | 1.166 | 571 | 554 | 1.125 |
| 15 Galliciano | 2.466 | 2.674 | 5.140 | 2.463 | 2.668 | 5.131 | 2.483 | 2.676 | 5.159 |
| 16 Giuncugnano | 542 | 515 | 1.057 | 527 | 499 | 1.026 | 509 | 494 | 1.003 |
| 17 LUCCA | 40.455 | 46.440 | 86.895 | 40.536 | 46.483 | 87.019 | 40.543 | 46.452 | 86.995 |
| 18 Massarosa | 7.110 | 7.577 | 14.687 | 7.116 | 7.584 | 14.700 | 7.168 | 7.648 | 14.816 |
| 19 Minucciano | 2.108 | 2.035 | 4.143 | 2.083 | 2.006 | 4.089 | 2.070 | 1.953 | 4.023 |
| 20 Molazzana | 1.134 | 1.122 | 2.256 | 1.103 | 1.117 | 2.220 | 1.075 | 1.089 | 2.164 |
| 21 Montecarlo | 1.917 | 1.901 | 3.818 | 1.890 | 1.891 | 3.781 | 1.874 | 1.880 | 3.754 |
| 22 Pescàglia | 2.687 | 2.888 | 5.575 | 2.591 | 2.810 | 5.401 | 2.548 | 2.732 | 5.280 |
| 23 Piazza al Sèrchio | 1.541 | 1.503 | 3.044 | 1.518 | 1.484 | 3.002 | 1.518 | 1.497 | 3.015 |
| 24 Pietrasanta | 10.936 | 11.777 | 22.713 | 11.086 | 11.919 | 23.005 | 11.274 | 12.113 | 23.387 |
| 25 Pieve Fosciana | 1.427 | 1.493 | 2.920 | 1.418 | 1.475 | 2.893 | 1.424 | 1.475 | 2.899 |
| 26 Porcari | 2.746 | 2.821 | 5.567 | 2.741 | 2.789 | 5.530 | 2.757 | 2.799 | 5.556 |
| 27 San Romano in Garfagnana | 1.043 | 1.011 | 2.054 | 1.026 | 998 | 2.024 | 1.009 | 990 | 1.999 |
| 28 Seravezza | 5.836 | 6.055 | 11.891 | 5.884 | 6.143 | 12.027 | 5.910 | 6.198 | 12.108 |
| 29 Sillano | 740 | 737 | 1.477 | 727 | 731 | 1.458 | 716 | 712 | 1.428 |
| 30 Stazzema | 3.247 | 3.486 | 6.733 | 3.218 | 3.434 | 6.652 | 3.207 | 3.423 | 6.630 |
| 31 Vagli Sotto | 1.035 | 1.010 | 2.045 | 1.001 | 979 | 1.980 | 980 | 950 | 1.930 |

LUCCA-MACERATA

| COMUNI | POPOLAZIONE RESIDENTE AL 31 DICEMBRE | | | | | | | | |
|---------------------------------|--------------------------------------|---------|---------|---------|---------|---------|---------|---------|---------|
| | 1955 | | | 1956 | | | 1957 | | |
| | M | F | MF | M | F | MF | M | F | MF |
| 32 Vergemoli | 579 | 646 | 1.225 | 564 | 616 | 1.180 | 544 | 596 | 1.140 |
| 33 Viareggio | 20.701 | 23.360 | 44.061 | 21.038 | 23.682 | 44.720 | 21.374 | 24.060 | 45.434 |
| 34 Villa Basilica | 1.357 | 1.428 | 2.785 | 1.347 | 1.423 | 2.770 | 1.338 | 1.412 | 2.750 |
| 35 Villa Collemantina | 880 | 1.020 | 1.900 | 852 | 985 | 1.837 | 842 | 967 | 1.809 |
| PROVINCIA | 177.099 | 192.478 | 369.577 | 177.268 | 192.522 | 369.790 | 177.373 | 192.654 | 370.027 |

PROVINCIA DI MACERATA

| | | | | | | | | | |
|---------------------------------------|--------|--------|--------|--------|--------|--------|--------|--------|--------|
| 1 Acquacanina | 192 | 201 | 393 | 177 | 184 | 361 | 167 | 179 | 346 |
| 2 Apiro | 2.311 | 2.394 | 4.705 | 2.284 | 2.398 | 4.682 | 2.228 | 2.316 | 4.544 |
| 3 Appignano | 1.578 | 1.694 | 3.272 | 1.558 | 1.664 | 3.222 | 1.540 | 1.636 | 3.176 |
| 4 Belforte del Chienti (*) | 841 | 878 | 1.719 | 847 | 889 | 1.736 | 846 | 865 | 1.711 |
| 5 Bolognola | 105 | 106 | 211 | 105 | 106 | 211 | 108 | 108 | 216 |
| 6 Caldarola | 1.366 | 1.465 | 2.831 | 1.322 | 1.446 | 2.768 | 1.310 | 1.450 | 2.760 |
| 7 Camerino | 5.557 | 5.816 | 11.373 | 5.503 | 5.739 | 11.242 | 5.437 | 5.676 | 11.113 |
| 8 Camporotondo di Fiastrone | 455 | 457 | 912 | 473 | 461 | 934 | 464 | 458 | 922 |
| 9 Castelraimondo | 2.138 | 2.188 | 4.326 | 2.112 | 2.194 | 4.306 | 2.104 | 2.196 | 4.300 |
| 10 Castelsantangelo | 680 | 676 | 1.356 | 642 | 649 | 1.291 | 618 | 637 | 1.255 |
| 11 Cessapalombo | 668 | 654 | 1.322 | 666 | 650 | 1.316 | 642 | 621 | 1.263 |
| 12 Cingoli | 7.467 | 7.516 | 14.983 | 7.349 | 7.376 | 14.725 | 7.256 | 7.216 | 14.472 |
| 13 Civitanova Marche | 11.329 | 11.778 | 23.107 | 11.611 | 12.064 | 23.675 | 11.729 | 12.220 | 23.949 |
| 14 Colmurano | 852 | 914 | 1.766 | 837 | 901 | 1.738 | 824 | 898 | 1.722 |
| 15 Corridonia | 4.871 | 5.046 | 9.917 | 4.886 | 5.050 | 9.936 | 4.885 | 5.071 | 9.956 |
| 16 Esanatoglia | 1.241 | 1.281 | 2.522 | 1.207 | 1.267 | 2.474 | 1.179 | 1.254 | 2.433 |
| 17 Fiastra | 814 | 844 | 1.658 | 795 | 821 | 1.616 | 784 | 808 | 1.592 |
| 18 Fiordimonte | 313 | 346 | 659 | 312 | 342 | 654 | 304 | 328 | 632 |
| 19 Fiuminata | 1.552 | 1.450 | 3.002 | 1.523 | 1.438 | 2.961 | 1.493 | 1.418 | 2.911 |
| 20 Gagliole | 628 | 671 | 1.299 | 609 | 651 | 1.260 | 576 | 610 | 1.186 |
| 21 Gualdo | 1.095 | 1.174 | 2.269 | 1.075 | 1.161 | 2.236 | 1.044 | 1.115 | 2.159 |
| 22 Loro Piceno | 1.839 | 1.975 | 3.814 | 1.858 | 1.979 | 3.837 | 1.845 | 1.960 | 3.805 |
| 23 MACERATA | 16.049 | 17.704 | 33.753 | 16.294 | 17.940 | 34.234 | 16.725 | 18.339 | 35.064 |
| 24 Matelica | 4.274 | 4.430 | 8.704 | 4.238 | 4.433 | 8.671 | 4.272 | 4.487 | 8.759 |
| 25 Mogliano | 2.368 | 2.572 | 4.940 | 2.372 | 2.549 | 4.921 | 2.344 | 2.524 | 4.868 |
| 26 Montecassiano | 2.402 | 2.471 | 4.873 | 2.425 | 2.508 | 4.933 | 2.415 | 2.507 | 4.922 |
| 27 Monte Cavallo | 320 | 294 | 614 | 304 | 274 | 578 | 285 | 256 | 541 |
| 28 Montecosaro | 1.712 | 1.845 | 3.557 | 1.711 | 1.840 | 3.551 | 1.722 | 1.827 | 3.549 |
| 29 Montefano | 2.015 | 2.308 | 4.323 | 2.023 | 2.292 | 4.315 | 2.028 | 2.247 | 4.275 |
| 30 Montelupone | 1.944 | 2.079 | 4.023 | 1.957 | 2.054 | 4.011 | 1.945 | 2.028 | 3.973 |
| 31 Monte San Giusto | 1.970 | 2.138 | 4.108 | 2.020 | 2.189 | 4.209 | 2.052 | 2.208 | 4.260 |
| 32 Monte San Martino | 935 | 951 | 1.886 | 913 | 925 | 1.838 | 895 | 921 | 1.816 |
| 33 Morrovalle | 3.210 | 3.356 | 6.566 | 3.224 | 3.395 | 6.619 | 3.212 | 3.350 | 6.562 |
| 34 Muccia | 634 | 607 | 1.241 | 602 | 591 | 1.193 | 597 | 579 | 1.176 |
| 35 Penna San Giovanni | 1.591 | 1.694 | 3.285 | 1.568 | 1.679 | 3.247 | 1.541 | 1.646 | 3.187 |
| 36 Petriolo | 1.043 | 1.158 | 2.201 | 1.050 | 1.164 | 2.214 | 1.031 | 1.125 | 2.156 |
| 37 Pievebovigliana | 893 | 888 | 1.781 | 884 | 874 | 1.758 | 839 | 849 | 1.688 |
| 38 Pieve Torina | 1.232 | 1.315 | 2.547 | 1.210 | 1.284 | 2.494 | 1.180 | 1.230 | 2.410 |
| 39 Piòraco | 1.152 | 1.225 | 2.377 | 1.132 | 1.220 | 2.352 | 1.123 | 1.222 | 2.345 |
| 40 Poggio San Vicino | 286 | 314 | 600 | 282 | 319 | 601 | 269 | 302 | 571 |

MACERATA-MANTOVA

| COMUNI | POPOLAZIONE RESIDENTE AL 31 DICEMBRE | | | | | | | | |
|-------------------------------------|--------------------------------------|---------|---------|---------|---------|---------|---------|---------|---------|
| | 1955 | | | 1956 | | | 1957 | | |
| | M | F | MF | M | F | MF | M | F | MF |
| 41 Pollenza | 2.603 | 2.845 | 5.448 | 2.586 | 2.793 | 5.379 | 2.559 | 2.780 | 5.339 |
| 42 Porto Recanati | 2.830 | 2.944 | 5.774 | 2.847 | 2.950 | 5.797 | 2.888 | 2.955 | 5.843 |
| 43 Potenza Picena | 4.896 | 5.284 | 10.180 | 4.948 | 5.348 | 10.296 | 5.010 | 5.428 | 10.438 |
| 44 Recanati | 8.636 | 9.148 | 17.784 | 8.685 | 9.200 | 17.885 | 8.721 | 9.217 | 17.938 |
| 45 Ripe San Ginèsio | 596 | 641 | 1.237 | 584 | 619 | 1.203 | 578 | 601 | 1.179 |
| 46 San Ginèsio | 3.630 | 3.853 | 7.483 | 3.621 | 3.849 | 7.470 | 3.556 | 3.783 | 7.339 |
| 47 San Severino Marche | 7.631 | 7.847 | 15.478 | 7.624 | 7.840 | 15.464 | 7.558 | 7.800 | 15.358 |
| 48 Sant'Angelo in Pontano | 1.375 | 1.453 | 2.828 | 1.360 | 1.416 | 2.776 | 1.360 | 1.413 | 2.773 |
| 49 Sarnano | 2.572 | 2.677 | 5.249 | 2.525 | 2.629 | 5.154 | 2.476 | 2.565 | 5.041 |
| 50 Sefro | 498 | 500 | 998 | 490 | 503 | 993 | 486 | 493 | 979 |
| 51 Serrapetrona | 773 | 757 | 1.530 | 779 | 741 | 1.520 | 734 | 712 | 1.446 |
| 52 Serravalle di Chienti | 1.504 | 1.484 | 2.988 | 1.480 | 1.446 | 2.926 | 1.441 | 1.415 | 2.856 |
| 53 Tolentino | 7.486 | 7.827 | 15.313 | 7.523 | 7.859 | 15.382 | 7.533 | 7.837 | 15.370 |
| 54 Trèia | 5.327 | 5.501 | 10.828 | 5.233 | 5.410 | 10.643 | 5.147 | 5.296 | 10.443 |
| 55 Urbisàglia | 1.469 | 1.599 | 3.068 | 1.469 | 1.582 | 3.051 | 1.461 | 1.572 | 3.033 |
| 56 Ussita | 460 | 476 | 936 | 447 | 454 | 901 | 438 | 446 | 884 |
| 57 Visso | 1.358 | 1.329 | 2.687 | 1.320 | 1.286 | 2.606 | 1.301 | 1.265 | 2.566 |
| PROVINCIA | 145.566 | 153.038 | 298.604 | 145.481 | 152.885 | 298.366 | 145.105 | 152.265 | 297.370 |

PROVINCIA DI MANTOVA

| | | | | | | | | | |
|---|-------|-------|--------|-------|-------|--------|-------|-------|--------|
| 1 Acquanegra sul Chiese | 2.199 | 2.189 | 4.388 | 2.179 | 2.163 | 4.342 | 2.120 | 2.104 | 4.224 |
| 2 Àsola | 5.729 | 5.557 | 11.286 | 5.646 | 5.513 | 11.159 | 5.409 | 5.303 | 10.712 |
| 3 Bagnolo San Vito | 3.471 | 3.412 | 6.883 | 3.506 | 3.379 | 6.885 | 3.436 | 3.343 | 6.779 |
| 4 Bigarello | 1.450 | 1.435 | 2.885 | 1.374 | 1.384 | 2.758 | 1.379 | 1.396 | 2.775 |
| 5 Borgoforte | 2.738 | 2.627 | 5.365 | 2.661 | 2.575 | 5.236 | 2.629 | 2.538 | 5.167 |
| 6 Borgofranco sul Po | 1.043 | 1.052 | 2.095 | 1.013 | 1.047 | 2.060 | 981 | 995 | 1.976 |
| 7 Bòzzolo | 2.108 | 2.217 | 4.325 | 2.106 | 2.218 | 4.324 | 2.111 | 2.245 | 4.356 |
| 8 Canneto sull'Òglio | 2.523 | 2.688 | 5.211 | 2.535 | 2.683 | 5.218 | 2.529 | 2.663 | 5.192 |
| 9 Carbonara di Po | 1.084 | 1.051 | 2.135 | 1.056 | 1.012 | 2.068 | 1.017 | 979 | 1.996 |
| 10 Casalmoro | 872 | 877 | 1.749 | 862 | 864 | 1.726 | 868 | 878 | 1.746 |
| 11 Casaloldo | 1.055 | 945 | 2.000 | 997 | 923 | 1.920 | 981 | 896 | 1.877 |
| 12 Casalromano | 726 | 740 | 1.466 | 728 | 742 | 1.470 | 702 | 718 | 1.420 |
| 13 Castelbelforte | 1.766 | 1.805 | 3.571 | 1.758 | 1.758 | 3.516 | 1.716 | 1.719 | 3.435 |
| 14 Castel d'Àrio | 2.395 | 2.462 | 4.857 | 2.353 | 2.424 | 4.777 | 2.329 | 2.407 | 4.736 |
| 15 Castel Goffredo | 3.427 | 3.274 | 6.701 | 3.394 | 3.271 | 6.665 | 3.322 | 3.198 | 6.520 |
| 16 Castellucchio | 3.231 | 3.081 | 6.312 | 3.209 | 3.053 | 6.262 | 3.171 | 2.993 | 6.164 |
| 17 Castiglione delle Stiviere | 4.937 | 4.387 | 9.324 | 4.918 | 4.388 | 9.306 | 4.898 | 4.426 | 9.324 |
| 18 Cavriana | 1.908 | 1.785 | 3.693 | 1.858 | 1.700 | 3.558 | 1.847 | 1.692 | 3.539 |
| 19 Ceresara | 1.773 | 1.659 | 3.432 | 1.767 | 1.655 | 3.422 | 1.738 | 1.610 | 3.348 |
| 20 Comessàggio | 832 | 861 | 1.693 | 823 | 863 | 1.686 | 811 | 849 | 1.660 |
| 21 Curtatone | 4.166 | 4.158 | 8.324 | 4.111 | 4.132 | 8.243 | 4.098 | 4.108 | 8.206 |
| 22 Dòsolo | 1.889 | 1.940 | 3.829 | 1.861 | 1.916 | 3.777 | 1.814 | 1.880 | 3.694 |
| 23 Felònica | 1.685 | 1.670 | 3.355 | 1.674 | 1.641 | 3.315 | 1.587 | 1.582 | 3.169 |
| 24 Gazoldo degli Ippòliti | 1.063 | 1.031 | 2.094 | 1.056 | 1.039 | 2.095 | 1.044 | 1.042 | 2.086 |
| 25 Gazzuolo | 1.881 | 1.894 | 3.775 | 1.876 | 1.874 | 3.750 | 1.837 | 1.834 | 3.671 |

MANTOVA

| COMUNI | POPOLAZIONE RESIDENTE AL 31 DICEMBRE | | | | | | | | |
|---|--------------------------------------|---------|---------|---------|---------|---------|---------|---------|---------|
| | 1955 | | | 1956 | | | 1957 | | |
| | M | F | MF | M | F | MF | M | F | MF |
| 26 Gòito | 5.000 | 4.673 | 9.673 | 4.947 | 4.624 | 9.571 | 4.882 | 4.602 | 9.484 |
| 27 Gonzaga | 4.686 | 4.742 | 9.428 | 4.565 | 4.631 | 9.196 | 4.477 | 4.486 | 8.963 |
| 28 Guidizzolo | 2.062 | 1.970 | 4.032 | 2.018 | 1.951 | 3.969 | 2.012 | 1.940 | 3.952 |
| 29 Magnacavallo | 1.848 | 1.742 | 3.590 | 1.839 | 1.711 | 3.550 | 1.808 | 1.687 | 3.495 |
| 30 MANTOVA | 26.412 | 29.670 | 56.082 | 26.655 | 29.975 | 56.630 | 27.153 | 30.503 | 57.656 |
| 31 Marcaria | 5.769 | 5.517 | 11.286 | 5.650 | 5.368 | 11.018 | 5.525 | 5.240 | 10.765 |
| 32 Mariana Mantovana | 521 | 521 | 1.042 | 514 | 509 | 1.023 | 491 | 482 | 973 |
| 33 Marmirolo | 3.620 | 3.474 | 7.094 | 3.559 | 3.444 | 7.003 | 3.586 | 3.425 | 7.011 |
| 34 Mèdole | 1.701 | 1.615 | 3.316 | 1.700 | 1.633 | 3.333 | 1.703 | 1.640 | 3.343 |
| 35 Mòglia | 3.482 | 3.446 | 6.928 | 3.454 | 3.407 | 6.861 | 3.378 | 3.386 | 6.764 |
| 36 Monzambano | 1.849 | 1.816 | 3.665 | 1.835 | 1.807 | 3.642 | 1.788 | 1.762 | 3.550 |
| 37 Motteggiana | 1.744 | 1.722 | 3.466 | 1.663 | 1.662 | 3.325 | 1.614 | 1.597 | 3.211 |
| 38 Ostiglia | 4.748 | 5.042 | 9.790 | 4.620 | 4.940 | 9.560 | 4.590 | 4.931 | 9.521 |
| 39 Pegognaga | 4.106 | 4.106 | 8.212 | 4.083 | 4.061 | 8.144 | 4.011 | 4.060 | 8.071 |
| 40 Pieve di Coriano | 663 | 678 | 1.341 | 645 | 662 | 1.307 | 640 | 654 | 1.294 |
| 41 Piùbega | 1.207 | 1.202 | 2.409 | 1.180 | 1.155 | 2.335 | 1.158 | 1.140 | 2.298 |
| 42 Poggio Rusco | 3.777 | 3.843 | 7.620 | 3.671 | 3.743 | 7.414 | 3.658 | 3.670 | 7.328 |
| 43 Pomponesco | 888 | 977 | 1.865 | 881 | 974 | 1.855 | 873 | 969 | 1.842 |
| 44 Ponti sul Mincio | 853 | 802 | 1.655 | 853 | 800 | 1.653 | 795 | 779 | 1.574 |
| 45 Porto Mantovano | 2.887 | 2.836 | 5.723 | 2.838 | 2.794 | 5.632 | 2.802 | 2.760 | 5.562 |
| 46 Quingentole | 1.198 | 1.281 | 2.479 | 1.165 | 1.224 | 2.389 | 1.095 | 1.147 | 2.242 |
| 47 Quistello | 4.488 | 4.429 | 8.917 | 4.414 | 4.359 | 8.773 | 4.275 | 4.197 | 8.472 |
| 48 Redonesco | 1.169 | 1.211 | 2.380 | 1.154 | 1.190 | 2.344 | 1.157 | 1.169 | 2.326 |
| 49 Rèvere | 1.941 | 2.002 | 3.943 | 1.960 | 2.046 | 4.006 | 1.947 | 2.036 | 3.983 |
| 50 Rivarolo Mantovano | 1.872 | 1.982 | 3.854 | 1.844 | 1.956 | 3.800 | 1.794 | 1.902 | 3.696 |
| 51 Ròdigo | 3.014 | 2.766 | 5.780 | 2.975 | 2.722 | 5.697 | 2.962 | 2.708 | 5.670 |
| 52 Roncoferraro | 4.904 | 4.876 | 9.780 | 4.790 | 4.762 | 9.552 | 4.698 | 4.642 | 9.340 |
| 53 Roverbella | 4.830 | 4.533 | 9.363 | 4.774 | 4.465 | 9.239 | 4.716 | 4.440 | 9.156 |
| 54 Sabbioneta | 3.221 | 3.349 | 6.570 | 3.164 | 3.298 | 6.462 | 3.086 | 3.228 | 6.314 |
| 55 San Benedetto Po | 6.277 | 6.312 | 12.589 | 6.148 | 6.207 | 12.355 | 6.035 | 6.086 | 12.121 |
| 56 San Giacomo delle Se- gnate | 1.441 | 1.496 | 2.937 | 1.391 | 1.448 | 2.839 | 1.403 | 1.460 | 2.863 |
| 57 San Giòrgio di Mán- tova | 1.732 | 1.592 | 3.324 | 1.743 | 1.600 | 3.343 | 1.734 | 1.606 | 3.340 |
| 58 San Giovanni del Dosso | 1.106 | 1.131 | 2.237 | 1.094 | 1.133 | 2.227 | 1.109 | 1.129 | 2.238 |
| 59 San Martino dall'Argi- ne | 1.373 | 1.405 | 2.778 | 1.352 | 1.366 | 2.718 | 1.331 | 1.347 | 2.678 |
| 60 Schivenòglia | 1.123 | 1.120 | 2.243 | 1.103 | 1.099 | 2.202 | 1.048 | 1.044 | 2.092 |
| 61 Sèrmide | 5.333 | 5.389 | 10.722 | 5.249 | 5.286 | 10.535 | 5.155 | 5.198 | 10.353 |
| 62 Serravalle a Po | 1.531 | 1.619 | 3.150 | 1.465 | 1.564 | 3.029 | 1.435 | 1.514 | 2.949 |
| 63 Solferino | 1.016 | 959 | 1.975 | 996 | 945 | 1.941 | 968 | 941 | 1.909 |
| 64 Sustinente | 1.991 | 1.963 | 3.954 | 1.947 | 1.918 | 3.865 | 1.888 | 1.864 | 3.752 |
| 65 Suzzara | 7.773 | 7.970 | 15.743 | 7.736 | 7.987 | 15.723 | 7.692 | 7.992 | 15.684 |
| 66 Viadana | 8.719 | 8.772 | 17.491 | 8.625 | 8.658 | 17.283 | 8.594 | 8.651 | 17.245 |
| 67 Villa Poma | 1.188 | 1.200 | 2.388 | 1.163 | 1.179 | 2.342 | 1.140 | 1.147 | 2.287 |
| 68 Villimpenta | 1.684 | 1.775 | 3.459 | 1.670 | 1.773 | 3.443 | 1.621 | 1.746 | 3.367 |
| 69 Virgilio | 2.452 | 2.478 | 4.930 | 2.411 | 2.502 | 4.913 | 2.428 | 2.502 | 4.930 |
| 70 Volta Mantovana | 2.892 | 2.737 | 5.629 | 2.830 | 2.696 | 5.526 | 2.746 | 2.611 | 5.357 |
| PROVINCIA | 208.042 | 209.538 | 417.580 | 205.654 | 207.451 | 413.105 | 203.375 | 205.418 | 408.793 |

MASSA-CARRARA-MATERA

| COMUNI | POPOLAZIONE RESIDENTE AL 31 DICEMBRE | | | | | | | | |
|--|--------------------------------------|---------|---------|---------|---------|---------|---------|---------|---------|
| | 1955 | | | 1956 | | | 1957 | | |
| | M | F | MF | M | F | MF | M | F | MF |
| PROVINCIA DI MASSA - CARRARA | | | | | | | | | |
| 1 Aulla | 5.128 | 5.231 | 10.359 | 5.107 | 5.240 | 10.347 | 5.073 | 5.226 | 10.299 |
| 2 Bagnone. | 2.693 | 2.798 | 5.491 | 2.607 | 2.706 | 5.313 | 2.526 | 2.627 | 5.153 |
| 3 Carrara | 31.092 | 32.704 | 63.796 | 31.322 | 32.913 | 64.235 | 31.502 | 33.161 | 64.663 |
| 4 Càsola in Lunigiana . | 1.333 | 1.372 | 2.705 | 1.302 | 1.330 | 2.632 | 1.262 | 1.288 | 2.550 |
| 5 Comano | 833 | 858 | 1.691 | 827 | 857 | 1.684 | 810 | 851 | 1.661 |
| 6 Filattiera | 2.096 | 2.118 | 4.214 | 2.085 | 2.077 | 4.162 | 2.018 | 2.012 | 4.030 |
| 7 Fivizzano | 7.659 | 7.855 | 15.514 | 7.538 | 7.732 | 15.270 | 7.388 | 7.590 | 14.978 |
| 8 Fosdinovo | 2.371 | 2.466 | 4.837 | 2.309 | 2.414 | 4.723 | 2.262 | 2.361 | 4.623 |
| 9 Licciana Nardi. . . . | 2.599 | 2.582 | 5.181 | 2.579 | 2.571 | 5.150 | 2.569 | 2.546 | 5.115 |
| 10 MASSA | 26.155 | 26.821 | 52.976 | 26.587 | 27.244 | 53.831 | 26.976 | 27.624 | 54.600 |
| 11 Montignoso | 3.099 | 3.225 | 6.324 | 3.142 | 3.242 | 6.384 | 3.213 | 3.315 | 6.528 |
| 12 Mulazzo | 2.341 | 2.216 | 4.557 | 2.295 | 2.176 | 4.471 | 2.268 | 2.125 | 4.393 |
| 13 Podenzana. | 833 | 883 | 1.716 | 813 | 869 | 1.682 | 791 | 856 | 1.647 |
| 14 Pontremoli (*) | 6.810 | 7.334 | 14.144 | 6.745 | 7.245 | 13.990 | 6.865 | 7.370 | 14.235 |
| 15 Tresana | 1.923 | 1.897 | 3.820 | 1.882 | 1.874 | 3.756 | 1.845 | 1.846 | 3.691 |
| 16 Villafranca in Luni- giana | 2.491 | 2.515 | 5.006 | 2.517 | 2.530 | 5.047 | 2.517 | 2.529 | 5.046 |
| 17 Zeri (*) | 1.893 | 1.865 | 3.758 | 1.852 | 1.828 | 3.680 | 1.645 | 1.614 | 3.259 |
| PROVINCIA | 101.349 | 104.740 | 206.089 | 101.509 | 104.848 | 206.357 | 101.530 | 104.941 | 206.471 |
| PROVINCIA DI MATERA | | | | | | | | | |
| 1 Accettura | 2.286 | 2.278 | 4.564 | 2.291 | 2.289 | 4.580 | 2.306 | 2.293 | 4.599 |
| 2 Aliano. | 1.118 | 1.117 | 2.235 | 1.124 | 1.131 | 2.255 | 1.111 | 1.137 | 2.248 |
| 3 Bernalda | 5.213 | 5.267 | 10.480 | 5.265 | 5.301 | 10.566 | 5.313 | 5.326 | 10.639 |
| 4 Calciano | 869 | 882 | 1.751 | 869 | 872 | 1.741 | 865 | 866 | 1.731 |
| 5 Cirigliano | 604 | 651 | 1.255 | 597 | 658 | 1.255 | 587 | 655 | 1.242 |
| 6 Colobraro | 1.529 | 1.485 | 3.014 | 1.532 | 1.503 | 3.035 | 1.514 | 1.506 | 3.020 |
| 7 Craco | 997 | 945 | 1.942 | 1.004 | 970 | 1.974 | 1.020 | 993 | 2.013 |
| 8 Ferrandina. | 4.351 | 4.441 | 8.792 | 4.387 | 4.480 | 8.867 | 4.370 | 4.462 | 8.832 |
| 9 Garaguso | 778 | 684 | 1.462 | 798 | 699 | 1.497 | 804 | 700 | 1.504 |
| 10 Gorgoglione | 970 | 940 | 1.910 | 994 | 954 | 1.948 | 991 | 948 | 1.939 |
| 11 Grassano | 4.485 | 4.326 | 8.811 | 4.532 | 4.393 | 8.925 | 4.554 | 4.429 | 8.983 |
| 12 Gròttole. | 1.926 | 1.829 | 3.755 | 1.920 | 1.848 | 3.768 | 1.926 | 1.868 | 3.794 |
| 13 Irsina | 5.616 | 5.513 | 11.129 | 5.732 | 5.634 | 11.366 | 5.873 | 5.751 | 11.624 |
| 14 MATERA | 16.888 | 16.647 | 33.535 | 17.416 | 17.104 | 34.520 | 17.806 | 17.629 | 35.435 |
| 15 Miglìonico | 2.262 | 2.208 | 4.470 | 2.229 | 2.183 | 4.412 | 2.241 | 2.183 | 4.424 |
| 16 Montalbano Ionico . . | 6.197 | 5.980 | 12.177 | 6.865 | 6.614 | 13.479 | 7.320 | 7.033 | 14.353 |
| 17 Montescaglioso | 4.899 | 4.812 | 9.711 | 4.940 | 4.841 | 9.781 | 4.983 | 4.875 | 9.858 |
| 18 Nova Siri | 2.034 | 2.031 | 4.065 | 1.992 | 2.027 | 4.019 | 2.014 | 2.041 | 4.055 |
| 19 Oliveto Lucano. | 693 | 652 | 1.345 | 686 | 651 | 1.337 | 685 | 659 | 1.344 |
| 20 Pisticci | 7.881 | 7.605 | 15.486 | 7.819 | 7.601 | 15.420 | 7.819 | 7.645 | 15.464 |
| 21 Pomarico | 2.882 | 2.926 | 5.808 | 2.896 | 2.946 | 5.842 | 2.879 | 2.905 | 5.784 |
| 22 Rotondella. | 2.916 | 2.876 | 5.792 | 2.901 | 2.868 | 5.769 | 2.894 | 2.857 | 5.751 |
| 23 Salandra. | 2.063 | 2.030 | 4.093 | 2.071 | 2.027 | 4.098 | 2.083 | 2.036 | 4.119 |
| 24 San Giòrgio Lucano . . | 1.421 | 1.541 | 2.962 | 1.432 | 1.530 | 2.962 | 1.446 | 1.544 | 2.990 |
| 25 San M ^a uro Forte. . . . | 1.880 | 1.958 | 3.838 | 1.890 | 1.957 | 3.847 | 1.878 | 1.950 | 3.828 |

MATERA-MESSINA

| COMUNI | POPOLAZIONE RESIDENTE AL 31 DICEMBRE | | | | | | | | |
|------------------------|--------------------------------------|--------|---------|--------|--------|---------|---------|--------|---------|
| | 1955 | | | 1956 | | | 1957 | | |
| | M | F | MF | M | F | MF | M | F | MF |
| 26 Stigliano | 5.028 | 5.001 | 10.029 | 5.121 | 5.083 | 10.204 | 5.180 | 5.147 | 10.327 |
| 27 Tricarico | 5.050 | 4.965 | 10.015 | 5.155 | 5.067 | 10.222 | 5.144 | 5.054 | 10.198 |
| 28 Tursi | 3.363 | 3.379 | 6.742 | 3.382 | 3.375 | 6.757 | 3.351 | 3.341 | 6.692 |
| 29 Valsinni | 1.415 | 1.358 | 2.773 | 1.383 | 1.338 | 2.721 | 1.382 | 1.317 | 2.699 |
| PROVINCIA | 97.614 | 96.327 | 193.941 | 99.223 | 97.944 | 197.167 | 100.339 | 99.150 | 199.489 |

PROVINCIA DI MESSINA

| | | | | | | | | | |
|---------------------------------------|--------|--------|--------|--------|--------|--------|--------|--------|--------|
| 1 Alcara li Fusi | 2.000 | 1.988 | 3.988 | 2.003 | 1.998 | 4.001 | 2.015 | 2.003 | 4.018 |
| 2 Ali Superiore | 798 | 781 | 1.579 | 770 | 755 | 1.525 | 773 | 759 | 1.532 |
| 3 Ali Terme | 1.167 | 1.219 | 2.386 | 1.193 | 1.246 | 2.439 | 1.203 | 1.247 | 2.450 |
| 4 Antillo | 996 | 990 | 1.986 | 1.010 | 995 | 2.005 | 1.002 | 991 | 1.993 |
| 5 Barcellona Pozzo di Gotto | 15.332 | 16.233 | 31.565 | 15.276 | 16.092 | 31.368 | 15.389 | 16.161 | 31.550 |
| 6 Basicò | 694 | 793 | 1.487 | 657 | 758 | 1.415 | 649 | 752 | 1.401 |
| 7 Brolo | 1.482 | 1.583 | 3.065 | 1.501 | 1.608 | 3.109 | 1.523 | 1.620 | 3.143 |
| 8 Capizzi | 2.798 | 2.510 | 5.308 | 2.789 | 2.490 | 5.279 | 2.761 | 2.478 | 5.239 |
| 9 Capo d'Orlando | 4.336 | 4.463 | 8.799 | 4.271 | 4.352 | 8.623 | 4.276 | 4.368 | 8.644 |
| 10 Capri Leone | 828 | 907 | 1.735 | 816 | 903 | 1.719 | 826 | 906 | 1.732 |
| 11 Caronia | 3.026 | 3.248 | 6.274 | 3.020 | 3.225 | 6.245 | 3.047 | 3.252 | 6.299 |
| 12 Casalvècchio Siculo | 1.439 | 1.613 | 3.052 | 1.436 | 1.601 | 3.037 | 1.424 | 1.577 | 3.001 |
| 13 Castel di Lucio | 1.194 | 1.190 | 2.384 | 1.211 | 1.201 | 2.412 | 1.211 | 1.173 | 2.384 |
| 14 Castell'Umberto | 2.013 | 2.180 | 4.193 | 1.932 | 2.169 | 4.101 | 1.940 | 2.160 | 4.100 |
| 15 Castel Mola | 624 | 637 | 1.261 | 618 | 632 | 1.250 | 603 | 630 | 1.233 |
| 16 Castrolibate | 4.454 | 4.755 | 9.209 | 4.431 | 4.760 | 9.191 | 4.469 | 4.782 | 9.251 |
| 17 Cesarò | 2.872 | 2.647 | 5.519 | 2.825 | 2.620 | 5.445 | 2.782 | 2.583 | 5.365 |
| 18 Condò | 459 | 538 | 997 | 462 | 539 | 1.001 | 458 | 534 | 992 |
| 19 Falcone | 1.449 | 1.481 | 2.930 | 1.427 | 1.437 | 2.864 | 1.437 | 1.453 | 2.890 |
| 20 Ficarra | 1.586 | 1.797 | 3.383 | 1.578 | 1.798 | 3.376 | 1.583 | 1.821 | 3.404 |
| 21 Fiumedinisi | 1.423 | 1.570 | 2.993 | 1.419 | 1.540 | 2.959 | 1.375 | 1.499 | 2.874 |
| 22 Floresta | 898 | 875 | 1.773 | 877 | 862 | 1.739 | 853 | 836 | 1.689 |
| 23 Fondachelli-Fantina | 1.773 | 1.797 | 3.570 | 1.790 | 1.734 | 3.524 | 1.787 | 1.719 | 3.506 |
| 24 Forza d'Agrò | 612 | 708 | 1.320 | 607 | 693 | 1.300 | 606 | 688 | 1.294 |
| 25 Francavilla di Sicilia | 2.714 | 2.917 | 5.631 | 2.621 | 2.850 | 5.471 | 2.645 | 2.857 | 5.502 |
| 26 Frazzandò | 671 | 710 | 1.381 | 665 | 721 | 1.386 | 667 | 712 | 1.379 |
| 27 Furci Siculo | 1.526 | 1.634 | 3.160 | 1.521 | 1.636 | 3.157 | 1.517 | 1.633 | 3.150 |
| 28 Furnari | 1.850 | 1.990 | 3.840 | 1.743 | 1.872 | 3.615 | 1.742 | 1.875 | 3.617 |
| 29 Gaggi | 669 | 769 | 1.438 | 673 | 774 | 1.447 | 673 | 762 | 1.435 |
| 30 Galati Mamertino | 1.843 | 1.889 | 3.732 | 1.848 | 1.888 | 3.736 | 1.856 | 1.878 | 3.734 |
| 31 Galloodoro | 319 | 366 | 685 | 313 | 351 | 664 | 308 | 345 | 653 |
| 32 Giardini | 2.830 | 3.091 | 5.921 | 2.759 | 3.037 | 5.796 | 2.787 | 3.050 | 5.837 |
| 33 Gioiosa Marea | 3.753 | 3.829 | 7.582 | 3.759 | 3.833 | 7.592 | 3.744 | 3.824 | 7.568 |
| 34 Graniti | 986 | 1.192 | 2.178 | 991 | 1.195 | 2.186 | 976 | 1.173 | 2.149 |
| 35 Gualtieri Sicaminò | 1.524 | 1.637 | 3.161 | 1.498 | 1.610 | 3.108 | 1.493 | 1.616 | 3.109 |
| 36 Itala | 1.160 | 1.113 | 2.273 | 1.132 | 1.100 | 2.232 | 1.115 | 1.105 | 2.220 |
| 37 Leni | 343 | 384 | 727 | 350 | 382 | 732 | 350 | 392 | 742 |
| 38 Letojanni | 1.085 | 1.164 | 2.249 | 1.072 | 1.165 | 2.237 | 1.093 | 1.192 | 2.285 |
| 39 Librizzi | 1.613 | 1.721 | 3.334 | 1.554 | 1.645 | 3.199 | 1.540 | 1.650 | 3.190 |
| 40 Limina | 933 | 1.184 | 2.117 | 944 | 1.175 | 2.119 | 937 | 1.160 | 2.097 |

MESSINA

| COMUNI | POPOLAZIONE RESIDENTE AL 31 DICEMBRE | | | | | | | | |
|--|--------------------------------------|---------|---------|---------|---------|---------|---------|---------|---------|
| | 1955 | | | 1956 | | | 1957 | | |
| | M | F | MF | M | F | MF | M | F | MF |
| 41 Lipari | 5.193 | 6.058 | 11.251 | 5.119 | 5.927 | 11.046 | 5.129 | 5.859 | 10.988 |
| 42 Longi | 1.109 | 1.152 | 2.261 | 1.142 | 1.186 | 2.328 | 1.133 | 1.213 | 2.346 |
| 43 Malfa | 558 | 566 | 1.124 | 537 | 564 | 1.101 | 549 | 564 | 1.113 |
| 44 Malvagna | 807 | 888 | 1.695 | 767 | 839 | 1.606 | 766 | 834 | 1.600 |
| 45 Mandanici | 645 | 676 | 1.321 | 646 | 666 | 1.312 | 628 | 651 | 1.279 |
| 46 Mazzarrà Sant'Andrea | 1.274 | 1.281 | 2.555 | 1.257 | 1.269 | 2.526 | 1.240 | 1.271 | 2.511 |
| 47 Merì | 980 | 1.043 | 2.023 | 997 | 1.075 | 2.072 | 1.016 | 1.090 | 2.106 |
| 48 MESSINA | 112.973 | 121.934 | 234.907 | 114.422 | 123.787 | 238.209 | 115.987 | 125.627 | 241.614 |
| 49 Milazzo | 10.982 | 11.949 | 22.931 | 11.052 | 12.014 | 23.066 | 11.076 | 12.016 | 23.092 |
| 50 Militello Rosmarino . . | 1.168 | 1.303 | 2.471 | 1.162 | 1.292 | 2.454 | 1.160 | 1.283 | 2.443 |
| 51 Mirto | 999 | 1.099 | 2.098 | 973 | 1.068 | 2.041 | 966 | 1.079 | 2.045 |
| 52 Mistretta | 5.416 | 5.860 | 11.276 | 5.295 | 5.742 | 11.037 | 5.229 | 5.696 | 10.925 |
| 53 Mòio Alcántara | 422 | 452 | 874 | 437 | 464 | 901 | 442 | 475 | 917 |
| 54 Monforte San Giòrgio | 2.422 | 2.660 | 5.082 | 2.403 | 2.696 | 5.099 | 2.386 | 2.673 | 5.059 |
| 55 Mongiuffi Melia | 820 | 875 | 1.695 | 805 | 865 | 1.670 | 789 | 869 | 1.658 |
| 56 Montagnareale | 1.302 | 1.380 | 2.682 | 1.296 | 1.368 | 2.664 | 1.294 | 1.363 | 2.657 |
| 57 Montalbano Elicona (*) | 2.797 | 3.173 | 5.970 | 2.725 | 3.123 | 5.848 | 2.630 | 3.071 | 5.701 |
| 58 Motta Camastra | 956 | 1.044 | 2.000 | 969 | 1.048 | 2.017 | 956 | 1.036 | 1.992 |
| 59 Motta d'Affermo | 916 | 974 | 1.890 | 897 | 956 | 1.853 | 886 | 944 | 1.830 |
| 60 Naso | 3.985 | 4.136 | 8.121 | 3.990 | 4.115 | 8.105 | 3.980 | 4.110 | 8.090 |
| 61 Nizza di Sicilia | 1.573 | 1.756 | 3.329 | 1.584 | 1.766 | 3.350 | 1.604 | 1.774 | 3.378 |
| 62 Novara di Sicilia . . . | 2.497 | 2.768 | 5.265 | 2.480 | 2.724 | 5.204 | 2.463 | 2.711 | 5.174 |
| 63 Oliveri | 931 | 1.010 | 1.941 | 919 | 1.023 | 1.942 | 908 | 1.030 | 1.938 |
| 64 Pace del Mela | 1.907 | 2.033 | 3.940 | 1.908 | 2.047 | 3.955 | 1.917 | 2.075 | 3.992 |
| 65 Pagliara | 1.076 | 1.163 | 2.239 | 1.081 | 1.165 | 2.246 | 1.073 | 1.158 | 2.231 |
| 66 Patti | 6.354 | 6.861 | 13.215 | 6.296 | 6.876 | 13.172 | 6.290 | 6.822 | 13.112 |
| 67 Pettineo | 1.148 | 1.151 | 2.299 | 1.136 | 1.149 | 2.285 | 1.143 | 1.152 | 2.295 |
| 68 Piràino | 2.641 | 2.928 | 5.569 | 2.638 | 2.907 | 5.545 | 2.627 | 2.904 | 5.531 |
| 69 Raccuja | 1.474 | 1.663 | 3.137 | 1.497 | 1.686 | 3.183 | 1.509 | 1.704 | 3.213 |
| 70 Reitano | 842 | 895 | 1.737 | 826 | 871 | 1.697 | 797 | 841 | 1.638 |
| 71 Roccaflorita | 206 | 218 | 424 | 211 | 219 | 430 | 208 | 219 | 427 |
| 72 Roccalumera | 2.270 | 2.572 | 4.842 | 2.269 | 2.556 | 4.825 | 2.305 | 2.602 | 4.907 |
| 73 Roccavaldina | 801 | 889 | 1.690 | 787 | 878 | 1.665 | 787 | 877 | 1.664 |
| 74 Roccella Valdènone . . | 953 | 1.024 | 1.977 | 962 | 1.029 | 1.991 | 958 | 1.018 | 1.976 |
| 75 Rodì Milici | 1.501 | 1.720 | 3.221 | 1.492 | 1.716 | 3.208 | 1.429 | 1.644 | 3.073 |
| 76 Rometta | 2.397 | 2.570 | 4.967 | 2.451 | 2.630 | 5.081 | 2.399 | 2.588 | 4.987 |
| 77 San Filippo del Mela . . | 2.468 | 2.699 | 5.167 | 2.460 | 2.699 | 5.159 | 2.450 | 2.686 | 5.136 |
| 78 San Fratello | 6.073 | 6.350 | 12.423 | 6.151 | 6.405 | 12.556 | 6.165 | 6.465 | 12.630 |
| 79 San Marco d'Alunzio | 2.460 | 2.469 | 4.929 | 2.508 | 2.491 | 4.999 | 2.555 | 2.558 | 5.113 |
| 80 San Pier Niceto | 2.267 | 2.551 | 4.818 | 2.291 | 2.561 | 4.852 | 2.308 | 2.539 | 4.847 |
| 81 San Piero Patti | 2.904 | 3.186 | 6.090 | 2.907 | 3.216 | 6.123 | 2.909 | 3.237 | 6.146 |
| 82 San Salvatore di Fità- lia | 1.716 | 1.899 | 3.615 | 1.728 | 1.903 | 3.631 | 1.719 | 1.894 | 3.613 |
| 83 Santa Domènica Vit- tòria | 818 | 864 | 1.682 | 816 | 855 | 1.671 | 807 | 849 | 1.656 |
| 84 Sant'Àgata di Mili- tello | 5.526 | 5.975 | 11.501 | 5.618 | 6.045 | 11.663 | 5.680 | 6.101 | 11.781 |
| 85 Sant'Alèssio Siculo . . | 654 | 707 | 1.361 | 667 | 726 | 1.393 | 656 | 716 | 1.372 |
| 86 Santa Lucia del Mela | 3.152 | 3.495 | 6.647 | 3.122 | 3.466 | 6.588 | 3.111 | 3.433 | 6.544 |
| 87 Santa Marina Salina . . | 464 | 513 | 977 | 434 | 498 | 932 | 428 | 508 | 936 |

MESSINA-MILANO

| COMUNI | POPOLAZIONE RESIDENTE AL 31 DICEMBRE | | | | | | | | |
|---|--------------------------------------|---------|---------|---------|---------|---------|---------|---------|---------|
| | 1955 | | | 1956 | | | 1957 | | |
| | M | F | MF | M | F | MF | M | F | MF |
| 88 Sant'Angelo di Brolo . . . | 3.327 | 3.537 | 6.864 | 3.310 | 3.559 | 6.869 | 3.292 | 3.536 | 6.828 |
| 89 Santa Teresa di Riva . . . | 3.095 | 3.339 | 6.434 | 3.124 | 3.357 | 6.481 | 3.208 | 3.419 | 6.627 |
| 90 San Teodoro | 1.308 | 1.274 | 2.582 | 1.307 | 1.266 | 2.573 | 1.305 | 1.255 | 2.560 |
| 91 Santo Stefano di Ca- mastra | 3.171 | 3.419 | 6.590 | 3.176 | 3.393 | 6.569 | 3.103 | 3.341 | 6.444 |
| 92 Saponara | 2.358 | 2.481 | 4.839 | 2.393 | 2.494 | 4.887 | 2.387 | 2.491 | 4.878 |
| 93 Savoca | 1.056 | 1.170 | 2.226 | 1.057 | 1.166 | 2.223 | 1.066 | 1.166 | 2.232 |
| 94 Scaletta Zanglea | 1.585 | 1.666 | 3.251 | 1.580 | 1.649 | 3.229 | 1.565 | 1.613 | 3.178 |
| 95 Sinagra | 2.105 | 2.102 | 4.207 | 2.148 | 2.112 | 4.260 | 2.190 | 2.123 | 4.313 |
| 96 Spadafora | 2.322 | 2.660 | 4.982 | 2.312 | 2.648 | 4.960 | 2.344 | 2.687 | 5.031 |
| 97 Taormina | 3.505 | 3.938 | 7.443 | 3.613 | 4.006 | 7.619 | 3.692 | 4.034 | 7.726 |
| 98 Tortorotta | 1.432 | 1.578 | 3.010 | 1.452 | 1.598 | 3.050 | 1.456 | 1.614 | 3.070 |
| 99 Tortorici | 5.313 | 5.483 | 10.796 | 5.396 | 5.562 | 10.958 | 5.439 | 5.579 | 11.018 |
| 100 Tripi | 1.284 | 1.406 | 2.690 | 1.258 | 1.377 | 2.635 | 1.239 | 1.371 | 2.610 |
| 101 Tusa | 2.864 | 3.037 | 5.901 | 2.852 | 3.013 | 5.865 | 2.807 | 2.998 | 5.805 |
| 102 Ucria | 1.834 | 1.939 | 3.773 | 1.833 | 1.930 | 3.763 | 1.802 | 1.914 | 3.716 |
| 103 Valdina | 540 | 582 | 1.122 | 568 | 604 | 1.172 | 576 | 617 | 1.193 |
| 104 Venetico | 1.018 | 1.143 | 2.161 | 1.003 | 1.146 | 2.149 | 1.004 | 1.165 | 2.169 |
| 105 Villafranca Tirrena . . . | 2.410 | 2.559 | 4.969 | 2.401 | 2.542 | 4.943 | 2.446 | 2.555 | 5.001 |
| PROVINCIA | 331.396 | 355.838 | 687.234 | 332.275 | 356.835 | 689.110 | 333.803 | 358.523 | 692.326 |

PROVINCIA DI MILANO

| | | | | | | | | | |
|---------------------------------|-------|-------|--------|-------|-------|--------|-------|--------|--------|
| 1 Abbazia Cerreto | 207 | 189 | 396 | 206 | 182 | 388 | 215 | 183 | 398 |
| 2 Abbiategrosso | 9.501 | 9.722 | 19.223 | 9.615 | 9.943 | 19.558 | 9.922 | 10.188 | 20.110 |
| 3 Agrate Brianza | 3.097 | 3.189 | 6.286 | 3.110 | 3.214 | 6.324 | 3.152 | 3.250 | 6.402 |
| 4 Aicùrzio | 840 | 892 | 1.732 | 845 | 883 | 1.728 | 848 | 884 | 1.732 |
| 5 Albairate | 1.283 | 1.241 | 2.524 | 1.299 | 1.244 | 2.543 | 1.324 | 1.239 | 2.563 |
| 6 Albiate | 1.879 | 2.027 | 3.906 | 1.879 | 2.042 | 3.921 | 1.916 | 2.064 | 3.980 |
| 7 Arconate | 2.773 | 2.771 | 5.544 | 2.822 | 2.803 | 5.625 | 2.844 | 2.828 | 5.672 |
| 8 Arcore | 3.404 | 3.528 | 6.932 | 3.523 | 3.675 | 7.198 | 3.677 | 3.847 | 7.524 |
| 9 Arese | 1.271 | 1.351 | 2.622 | 1.286 | 1.349 | 2.635 | 1.354 | 1.397 | 2.751 |
| 10 Arluno | 3.197 | 3.357 | 6.554 | 3.232 | 3.353 | 6.585 | 3.279 | 3.377 | 6.656 |
| 11 Assago | 666 | 609 | 1.275 | 675 | 618 | 1.293 | 669 | 627 | 1.296 |
| 12 Barèggio | 2.863 | 2.869 | 5.732 | 2.915 | 2.910 | 5.825 | 2.982 | 2.997 | 5.979 |
| 13 Barlassina | 1.625 | 1.734 | 3.359 | 1.704 | 1.747 | 3.451 | 1.722 | 1.775 | 3.497 |
| 14 Basiano | 566 | 554 | 1.120 | 553 | 547 | 1.100 | 550 | 539 | 1.089 |
| 15 Basiglio | 415 | 390 | 805 | 427 | 414 | 841 | 414 | 402 | 816 |
| 16 Bellinzago Lombardo . . . | 890 | 913 | 1.803 | 909 | 919 | 1.828 | 894 | 926 | 1.820 |
| 17 Bellusco | 1.915 | 1.844 | 3.759 | 1.934 | 1.854 | 3.788 | 1.940 | 1.869 | 3.809 |
| 18 Bernarèggio | 2.459 | 2.586 | 5.045 | 2.450 | 2.573 | 5.023 | 2.451 | 2.583 | 5.034 |
| 19 Bernate Ticino | 1.124 | 1.078 | 2.202 | 1.119 | 1.095 | 2.214 | 1.119 | 1.105 | 2.224 |
| 20 Bertònico | 1.040 | 1.016 | 2.056 | 1.014 | 996 | 2.010 | 972 | 955 | 1.927 |
| 21 Besana in Brianza | 5.072 | 5.411 | 10.483 | 5.066 | 5.423 | 10.489 | 5.065 | 5.354 | 10.419 |
| 22 Besate | 952 | 866 | 1.818 | 928 | 873 | 1.801 | 937 | 864 | 1.801 |
| 23 Biassono | 2.843 | 2.774 | 5.617 | 2.858 | 2.785 | 5.643 | 2.867 | 2.796 | 5.663 |
| 24 Binasco | 1.753 | 1.813 | 3.566 | 1.804 | 1.864 | 3.668 | 1.832 | 1.909 | 3.741 |
| 25 Boffalora d'Adda | 518 | 465 | 983 | 507 | 463 | 970 | 534 | 495 | 1.029 |
| 26 Boffalora sopra Ticino . . . | 1.432 | 1.448 | 2.880 | 1.444 | 1.472 | 2.916 | 1.485 | 1.513 | 2.998 |

MILANO

| COMUNI | POPOLAZIONE RESIDENTE AL 31 DICEMBRE | | | | | | | | |
|--|--------------------------------------|-------|--------|-------|-------|--------|-------|-------|--------|
| | 1955 | | | 1956 | | | 1957 | | |
| | M | F | MF | M | F | MF | M | F | MF |
| 27 Bollate | 6.951 | 7.193 | 14.144 | 7.520 | 7.789 | 15.309 | 8.140 | 8.381 | 16.521 |
| 28 Borghetto Lodigiano . | 2.294 | 2.366 | 4.660 | 2.271 | 2.366 | 4.637 | 2.206 | 2.291 | 4.497 |
| 29 Borgo San Giovanni . | 573 | 516 | 1.089 | 550 | 499 | 1.049 | 540 | 468 | 1.008 |
| 30 Bovisio-Masciago . . . | 3.771 | 3.864 | 7.635 | 3.888 | 3.978 | 7.866 | 3.907 | 4.015 | 7.922 |
| 31 Brèmbio. | 1.680 | 1.681 | 3.361 | 1.633 | 1.659 | 3.292 | 1.655 | 1.636 | 3.291 |
| 32 Bresso. | 2.887 | 3.012 | 5.899 | 3.224 | 3.343 | 6.567 | 3.504 | 3.630 | 7.134 |
| 33 Brioso | 1.842 | 1.912 | 3.754 | 1.859 | 1.958 | 3.817 | 1.876 | 1.999 | 3.875 |
| 34 Brughèrio | 6.026 | 6.240 | 12.266 | 6.067 | 6.315 | 12.382 | 6.186 | 6.408 | 12.594 |
| 35 Bubbiano | 292 | 283 | 575 | 302 | 279 | 581 | 311 | 292 | 603 |
| 36 Buccinasco. | 1.085 | 996 | 2.081 | 1.205 | 1.092 | 2.297 | 1.258 | 1.165 | 2.423 |
| 37 Burago di Mògora . | 747 | 767 | 1.514 | 740 | 752 | 1.492 | 729 | 740 | 1.469 |
| 38 Buscate | 1.528 | 1.565 | 3.093 | 1.517 | 1.565 | 3.082 | 1.547 | 1.578 | 3.125 |
| 39 Busnago. | 1.107 | 1.052 | 2.159 | 1.098 | 1.065 | 2.163 | 1.101 | 1.091 | 2.192 |
| 40 Bùssero | 1.126 | 1.178 | 2.304 | 1.112 | 1.191 | 2.303 | 1.119 | 1.200 | 2.319 |
| 41 Busto Garolfo | 5.155 | 5.423 | 10.578 | 5.237 | 5.494 | 10.731 | 5.300 | 5.589 | 10.889 |
| 42 Calvignasco | 244 | 245 | 489 | 234 | 240 | 474 | 230 | 222 | 452 |
| 43 Camairago. | 569 | 508 | 1.077 | 552 | 466 | 1.018 | 544 | 448 | 992 |
| 44 Cambiago | 1.367 | 1.382 | 2.749 | 1.368 | 1.379 | 2.747 | 1.354 | 1.369 | 2.723 |
| 45 Camparada | 504 | 522 | 1.026 | 491 | 507 | 998 | 494 | 517 | 1.011 |
| 46 Canegrate | 2.597 | 2.783 | 5.380 | 2.735 | 2.944 | 5.679 | 2.863 | 3.075 | 5.938 |
| 47 Caponago | 1.149 | 1.179 | 2.328 | 1.133 | 1.176 | 2.309 | 1.146 | 1.187 | 2.333 |
| 48 Carate Brianza | 5.359 | 5.865 | 11.224 | 5.467 | 5.937 | 11.404 | 5.479 | 5.967 | 11.446 |
| 49 Carnate | 1.161 | 1.187 | 2.348 | 1.174 | 1.205 | 2.379 | 1.192 | 1.219 | 2.411 |
| 50 Carpiano. | 903 | 811 | 1.714 | 900 | 802 | 1.702 | 907 | 809 | 1.716 |
| 51 Carugate. | 2.471 | 2.598 | 5.069 | 2.507 | 2.639 | 5.146 | 2.535 | 2.704 | 5.239 |
| 52 Casaletto Lodigiano . | 782 | 720 | 1.502 | 801 | 717 | 1.518 | 798 | 712 | 1.510 |
| 53 Casalmaiocco. | 507 | 494 | 1.001 | 500 | 487 | 987 | 484 | 478 | 962 |
| 54 Casalpusterlengo . . . | 5.873 | 6.035 | 11.908 | 5.830 | 6.010 | 11.840 | 5.827 | 5.967 | 11.794 |
| 55 Casarile | 597 | 549 | 1.146 | 598 | 534 | 1.132 | 630 | 559 | 1.189 |
| 56 Caselle Landi | 1.303 | 1.232 | 2.535 | 1.289 | 1.208 | 2.497 | 1.276 | 1.199 | 2.475 |
| 57 Caselle Lurani | 591 | 548 | 1.139 | 576 | 551 | 1.127 | 576 | 554 | 1.130 |
| 58 Casorezzo | 1.269 | 1.256 | 2.525 | 1.279 | 1.256 | 2.535 | 1.291 | 1.255 | 2.546 |
| 59 Cassano d'Adda | 5.034 | 5.324 | 10.358 | 5.098 | 5.388 | 10.486 | 5.144 | 5.416 | 10.560 |
| 60 Cassina de' Pecchi . . | 1.246 | 1.238 | 2.484 | 1.290 | 1.247 | 2.537 | 1.324 | 1.299 | 2.623 |
| 61 Cassinetta di Luga- gnano. | 532 | 523 | 1.055 | 542 | 523 | 1.065 | 551 | 547 | 1.098 |
| 62 Càstano Primo. | 3.668 | 3.894 | 7.562 | 3.658 | 3.928 | 7.586 | 3.734 | 4.005 | 7.739 |
| 63 Castelnuovo Bocca d'Adda | 1.169 | 1.162 | 2.331 | 1.155 | 1.149 | 2.304 | 1.141 | 1.119 | 2.260 |
| 64 Castiglione d'Adda . . | 2.374 | 2.379 | 4.753 | 2.335 | 2.379 | 4.714 | 2.317 | 2.360 | 4.677 |
| 65 Castiraga Vidardo . . . | 399 | 399 | 798 | 393 | 389 | 782 | 384 | 372 | 756 |
| 66 Cavacurta | 618 | 595 | 1.213 | 623 | 607 | 1.230 | 632 | 597 | 1.229 |
| 67 Cavenago d'Adda. . . . | 1.371 | 1.220 | 2.591 | 1.398 | 1.213 | 2.611 | 1.341 | 1.191 | 2.532 |
| 68 Cavenago di Brianza . | 1.129 | 1.190 | 2.319 | 1.122 | 1.209 | 2.331 | 1.122 | 1.218 | 2.340 |
| 69 Ceriano Laghetto. . . . | 1.225 | 1.226 | 2.451 | 1.259 | 1.271 | 2.530 | 1.297 | 1.301 | 2.598 |
| 70 Cernusco sul Naviglio | 4.899 | 5.632 | 10.531 | 5.047 | 5.747 | 10.794 | 5.273 | 5.927 | 11.200 |
| 71 Cerro al Lambro | 787 | 743 | 1.530 | 775 | 753 | 1.528 | 762 | 767 | 1.529 |
| 72 Cerro Maggiore. | 4.456 | 4.672 | 9.128 | 4.561 | 4.765 | 9.326 | 4.640 | 4.859 | 9.499 |
| 73 Cervignano d'Adda . . . | 562 | 528 | 1.090 | 550 | 524 | 1.074 | 536 | 516 | 1.052 |
| 74 Cesano Boscone | 2.026 | 1.881 | 3.907 | 2.216 | 2.023 | 4.239 | 2.277 | 2.111 | 4.388 |

MILANO

| COMUNI | POPOLAZIONE RESIDENTE AL 31 DICEMBRE | | | | | | | | |
|-----------------------------------|--------------------------------------|--------|--------|--------|--------|--------|--------|--------|--------|
| | 1955 | | | 1956 | | | 1957 | | |
| | M | F | MF | M | F | MF | M | F | MF |
| 75 Cesano Maderno | 10.315 | 9.866 | 20.181 | 10.691 | 10.243 | 20.934 | 11.104 | 10.595 | 21.699 |
| 76 Cesate. | 1.640 | 1.829 | 3.469 | 2.005 | 2.185 | 4.190 | 2.271 | 2.464 | 4.735 |
| 77 Cinisello Balsamo. | 10.292 | 10.475 | 20.767 | 11.191 | 11.368 | 22.559 | 12.279 | 12.457 | 24.736 |
| 78 Cisliano | 1.037 | 989 | 2.026 | 1.020 | 975 | 1.995 | 1.014 | 969 | 1.983 |
| 79 Codogno. | 5.945 | 6.913 | 12.858 | 5.934 | 6.952 | 12.886 | 5.933 | 7.005 | 12.938 |
| 80 Cogliate | 2.002 | 2.063 | 4.065 | 2.007 | 2.095 | 4.102 | 2.068 | 2.141 | 4.209 |
| 81 Cologno Monzese | 4.963 | 4.970 | 9.933 | 5.284 | 5.288 | 10.572 | 5.732 | 5.718 | 11.450 |
| 82 Colturano | 573 | 517 | 1.090 | 584 | 523 | 1.107 | 574 | 510 | 1.084 |
| 83 Comazzo. | 707 | 653 | 1.360 | 681 | 666 | 1.347 | 677 | 669 | 1.346 |
| 84 Concorezzo. | 3.809 | 4.020 | 7.829 | 3.836 | 4.056 | 7.892 | 3.835 | 4.062 | 7.897 |
| 85 Corbetta. | 4.544 | 4.651 | 9.195 | 4.566 | 4.723 | 9.289 | 4.632 | 4.786 | 9.418 |
| 86 Cormano. | 3.834 | 3.893 | 7.727 | 4.153 | 4.207 | 8.360 | 4.644 | 4.736 | 9.380 |
| 87 Cornaredo | 3.767 | 3.929 | 7.696 | 3.893 | 4.022 | 7.915 | 3.954 | 4.078 | 8.032 |
| 88 Cornate d'Adda | 3.137 | 3.148 | 6.285 | 3.159 | 3.146 | 6.305 | 3.135 | 3.128 | 6.263 |
| 89 Cornegliano Laudense. | 549 | 508 | 1.057 | 551 | 499 | 1.050 | 547 | 493 | 1.040 |
| 90 Corno Giòvine | 853 | 818 | 1.671 | 825 | 832 | 1.657 | 836 | 829 | 1.665 |
| 91 Cornovècchio. | 313 | 245 | 558 | 292 | 225 | 517 | 278 | 218 | 496 |
| 92 Correzzana. | 367 | 386 | 753 | 366 | 379 | 745 | 369 | 381 | 750 |
| 93 Còrte | 5.754 | 5.720 | 11.474 | 6.156 | 6.126 | 12.282 | 6.690 | 6.591 | 13.281 |
| 94 Corte Palasio | 999 | 894 | 1.893 | 992 | 878 | 1.870 | 968 | 856 | 1.824 |
| 95 Crespiatica. | 718 | 679 | 1.397 | 707 | 679 | 1.386 | 694 | 677 | 1.371 |
| 96 Cuggiono | 2.609 | 2.895 | 5.504 | 2.648 | 2.939 | 5.587 | 2.658 | 2.927 | 5.585 |
| 97 Cusago | 733 | 636 | 1.369 | 741 | 648 | 1.389 | 726 | 638 | 1.364 |
| 98 Cusano Milanino | 5.054 | 5.282 | 10.336 | 5.259 | 5.492 | 10.751 | 5.642 | 5.883 | 11.525 |
| 99 Dèzio | 8.848 | 9.578 | 18.426 | 9.267 | 9.920 | 19.187 | 9.626 | 10.248 | 19.874 |
| 100 Dresano | 359 | 348 | 707 | 374 | 353 | 727 | 401 | 350 | 751 |
| 101 Fòmbio | 1.089 | 1.027 | 2.116 | 1.093 | 1.035 | 2.128 | 1.093 | 1.048 | 2.141 |
| 102 Gaggiano | 2.477 | 2.397 | 4.874 | 2.558 | 2.452 | 5.010 | 2.591 | 2.476 | 5.067 |
| 103 Galgagnano | 292 | 241 | 533 | 281 | 239 | 520 | 265 | 231 | 496 |
| 104 Garbagnate Milanese | 2.821 | 3.160 | 5.981 | 2.920 | 3.294 | 6.214 | 2.916 | 3.284 | 6.200 |
| 105 Gessate | 1.436 | 1.451 | 2.887 | 1.407 | 1.438 | 2.845 | 1.398 | 1.438 | 2.836 |
| 106 Giussano. | 6.242 | 6.478 | 12.720 | 6.408 | 6.693 | 13.101 | 6.565 | 6.834 | 13.399 |
| 107 Gorgonzola. | 3.854 | 4.066 | 7.920 | 3.934 | 4.145 | 8.079 | 4.071 | 4.253 | 8.324 |
| 108 Graffignana | 1.199 | 1.171 | 2.370 | 1.172 | 1.134 | 2.306 | 1.133 | 1.113 | 2.246 |
| 109 Grezzago | 520 | 493 | 1.013 | 523 | 496 | 1.019 | 521 | 499 | 1.020 |
| 110 Guardamiglio. | 1.357 | 1.294 | 2.651 | 1.352 | 1.277 | 2.629 | 1.313 | 1.271 | 2.584 |
| 111 Gudo Visconti | 285 | 293 | 578 | 277 | 290 | 567 | 275 | 289 | 564 |
| 112 Inveruno | 2.903 | 2.992 | 5.895 | 2.890 | 3.006 | 5.896 | 2.915 | 3.039 | 5.954 |
| 113 Inzago | 3.181 | 3.130 | 6.311 | 3.216 | 3.170 | 6.386 | 3.190 | 3.164 | 6.354 |
| 114 Lacchiarella | 2.654 | 2.532 | 5.186 | 2.684 | 2.532 | 5.216 | 2.680 | 2.530 | 5.210 |
| 115 Lainate | 3.682 | 3.795 | 7.477 | 3.827 | 3.912 | 7.739 | 4.014 | 4.065 | 8.079 |
| 116 Lazzate | 1.690 | 1.652 | 3.342 | 1.736 | 1.712 | 3.448 | 1.785 | 1.758 | 3.543 |
| 117 Legnano. | 18.456 | 20.878 | 39.134 | 18.575 | 20.802 | 39.377 | 18.606 | 20.858 | 39.464 |
| 118 Lentate sul Sèveso | 4.733 | 4.859 | 9.592 | 4.880 | 5.007 | 9.887 | 4.981 | 5.142 | 10.123 |
| 119 Lesmo. | 1.605 | 1.699 | 3.304 | 1.588 | 1.689 | 3.277 | 1.568 | 1.667 | 3.235 |
| 120 Limbiate | 5.422 | 5.866 | 11.288 | 6.110 | 6.450 | 12.560 | 6.910 | 7.116 | 14.026 |
| 121 Liscate | 738 | 688 | 1.426 | 773 | 689 | 1.462 | 769 | 665 | 1.434 |
| 122 Lissone | 10.265 | 10.425 | 20.690 | 10.528 | 10.654 | 21.182 | 10.783 | 10.947 | 21.730 |
| 123 Livraga | 1.623 | 1.609 | 3.232 | 1.616 | 1.607 | 3.223 | 1.605 | 1.601 | 3.206 |
| 124 Locate di Triulzi | 2.464 | 2.423 | 4.887 | 2.526 | 2.476 | 5.002 | 2.602 | 2.566 | 5.168 |

MILANO

| COMUNI | POPOLAZIONE RESIDENTE AL 31 DICEMBRE | | | | | | | | |
|----------------------------|--------------------------------------|---------|----------|---------|---------|----------|---------|---------|----------|
| | 1955 | | | 1956 | | | 1957 | | |
| | M | F | MF | M | F | MF | M | F | MF |
| 125 Lodi | 17.147 | 19.201 | 36.348 | 17.155 | 19.303 | 36.458 | 17.392 | 19.489 | 36.881 |
| 126 Lodi Vecchio. | 2.113 | 2.115 | 4.228 | 2.134 | 2.132 | 4.266 | 2.118 | 2.145 | 4.263 |
| 127 Maccastorna | 178 | 165 | 343 | 166 | 152 | 318 | 166 | 149 | 315 |
| 128 Machèrio | 2.117 | 2.114 | 4.231 | 2.124 | 2.121 | 4.245 | 2.118 | 2.136 | 4.254 |
| 129 Magenta. | 7.816 | 8.481 | 16.297 | 7.986 | 8.595 | 16.581 | 8.132 | 8.742 | 16.874 |
| 130 Magnago. | 3.747 | 4.006 | 7.753 | 3.838 | 4.091 | 7.929 | 3.898 | 4.151 | 8.049 |
| 131 Mairago | 943 | 837 | 1.780 | 909 | 808 | 1.717 | 857 | 783 | 1.640 |
| 132 Maleo | 2.013 | 2.020 | 4.033 | 2.016 | 2.032 | 4.048 | 2.010 | 2.055 | 4.065 |
| 133 Marcallo con Casone . | 1.824 | 1.850 | 3.674 | 1.840 | 1.874 | 3.714 | 1.872 | 1.908 | 3.780 |
| 134 Marudo | 362 | 355 | 717 | 360 | 359 | 719 | 351 | 352 | 703 |
| 135 Masate | 719 | 689 | 1.408 | 732 | 697 | 1.429 | 720 | 693 | 1.413 |
| 136 Massalengo. | 832 | 764 | 1.596 | 808 | 745 | 1.553 | 795 | 726 | 1.521 |
| 137 Meda | 6.459 | 6.695 | 13.154 | 6.586 | 6.829 | 13.415 | 6.699 | 7.026 | 13.725 |
| 138 Mediglia. | 1.885 | 1.716 | 3.601 | 1.897 | 1.713 | 3.610 | 1.887 | 1.715 | 3.602 |
| 139 Melegnano. | 5.843 | 5.970 | 11.813 | 5.888 | 6.037 | 11.925 | 5.994 | 6.189 | 12.183 |
| 140 Meleti. | 469 | 427 | 896 | 460 | 422 | 882 | 459 | 397 | 856 |
| 141 Melzo | 4.953 | 5.270 | 10.223 | 5.164 | 5.495 | 10.659 | 5.413 | 5.725 | 11.138 |
| 142 Merlino | 576 | 507 | 1.083 | 550 | 485 | 1.035 | 521 | 461 | 982 |
| 143 Mèsero | 1.045 | 1.068 | 2.113 | 1.058 | 1.091 | 2.149 | 1.060 | 1.113 | 2.173 |
| 144 Mezzago. | 1.233 | 1.219 | 2.452 | 1.230 | 1.223 | 2.453 | 1.222 | 1.218 | 2.440 |
| 145 MILANO | 620.171 | 708.210 | 1328.381 | 633.118 | 722.377 | 1355.495 | 646.715 | 737.951 | 1384.666 |
| 146 Misinto | 961 | 922 | 1.883 | 1.016 | 942 | 1.958 | 1.031 | 966 | 1.997 |
| 147 Montanaso Lombardo | 579 | 479 | 1.058 | 562 | 470 | 1.032 | 562 | 467 | 1.029 |
| 148 Monza. | 34.779 | 39.508 | 74.287 | 35.207 | 40.111 | 75.318 | 35.644 | 40.664 | 76.308 |
| 149 Morimondo | 820 | 714 | 1.534 | 822 | 726 | 1.548 | 766 | 695 | 1.461 |
| 150 Motta Visconti. . . . | 2.101 | 1.985 | 4.086 | 2.131 | 2.020 | 4.151 | 2.143 | 2.055 | 4.198 |
| 151 Muggiò | 3.300 | 3.297 | 6.597 | 3.424 | 3.483 | 6.907 | 3.499 | 3.655 | 7.154 |
| 152 Mulazzano. | 1.717 | 1.609 | 3.326 | 1.681 | 1.569 | 3.250 | 1.684 | 1.580 | 3.264 |
| 153 Nerviano | 5.187 | 5.245 | 10.432 | 5.229 | 5.298 | 10.527 | 5.274 | 5.380 | 10.654 |
| 154 Nosate | 342 | 343 | 685 | 347 | 341 | 688 | 359 | 351 | 710 |
| 155 Nova Milanese. . . . | 3.527 | 3.507 | 7.034 | 3.618 | 3.623 | 7.241 | 3.869 | 3.840 | 7.709 |
| 156 Novate Milanese . . . | 4.287 | 4.403 | 8.690 | 4.513 | 4.613 | 9.126 | 4.715 | 4.827 | 9.542 |
| 157 Noviglio. | 572 | 504 | 1.076 | 539 | 488 | 1.027 | 514 | 444 | 958 |
| 158 Òpera. | 1.355 | 1.284 | 2.639 | 1.437 | 1.366 | 2.803 | 1.501 | 1.437 | 2.938 |
| 159 Òrio Litta. | 803 | 818 | 1.621 | 778 | 800 | 1.578 | 763 | 787 | 1.550 |
| 160 Ornago | 1.092 | 1.109 | 2.201 | 1.097 | 1.094 | 2.191 | 1.079 | 1.066 | 2.145 |
| 161 Ospedaletto Lodigiano | 792 | 814 | 1.606 | 787 | 824 | 1.611 | 772 | 813 | 1.585 |
| 162 Ossago Lodigiano. . . | 832 | 744 | 1.576 | 798 | 741 | 1.539 | 773 | 726 | 1.499 |
| 163 Ossona | 1.314 | 1.308 | 2.622 | 1.335 | 1.299 | 2.634 | 1.324 | 1.278 | 2.602 |
| 164 Ozzero | 639 | 629 | 1.268 | 673 | 636 | 1.309 | 657 | 619 | 1.276 |
| 165 Paderno Dugnano . . | 9.050 | 9.001 | 18.051 | 9.947 | 9.824 | 19.771 | 10.808 | 10.675 | 21.483 |
| 166 Pantigliate. | 695 | 705 | 1.400 | 747 | 752 | 1.499 | 784 | 755 | 1.539 |
| 167 Parabiago | 7.475 | 8.232 | 15.707 | 7.560 | 8.310 | 15.870 | 7.682 | 8.413 | 16.095 |
| 168 Paulto. | 1.958 | 1.773 | 3.731 | 2.020 | 1.820 | 3.840 | 2.119 | 1.912 | 4.031 |
| 169 Pero | 2.053 | 1.935 | 3.988 | 2.347 | 2.191 | 4.538 | 2.443 | 2.339 | 4.782 |
| 170 Peschiera Borromeo . | 2.086 | 1.861 | 3.947 | 2.135 | 1.929 | 4.064 | 2.228 | 2.024 | 4.252 |
| 171 Pessano con Bornago | 1.513 | 1.633 | 3.146 | 1.515 | 1.651 | 3.166 | 1.522 | 1.648 | 3.170 |
| 172 Pieve Emanuele . . . | 808 | 770 | 1.578 | 801 | 765 | 1.566 | 808 | 750 | 1.558 |
| 173 Pieve Fissiraga. . . . | 686 | 625 | 1.311 | 688 | 610 | 1.298 | 652 | 577 | 1.229 |
| 174 Pioltello. | 3.628 | 3.618 | 7.246 | 3.788 | 3.836 | 7.624 | 4.088 | 4.091 | 8.179 |

MILANO

| COMUNI | POPOLAZIONE RESIDENTE AL 31 DICEMBRE | | | | | | | | |
|---|--------------------------------------|--------|--------|--------|--------|--------|--------|--------|--------|
| | 1955 | | | 1956 | | | 1957 | | |
| | M | F | MF | M | F | MF | M | F | MF |
| 175 Pogliano Milanese . . | 1.794 | 1.826 | 3.620 | 1.867 | 1.871 | 3.738 | 1.941 | 1.923 | 3.864 |
| 176 Pozzo d'Adda | 791 | 841 | 1.632 | 803 | 853 | 1.656 | 824 | 872 | 1.696 |
| 177 Pozzuolo Martesana . | 2.121 | 2.055 | 4.176 | 2.133 | 2.112 | 4.245 | 2.195 | 2.176 | 4.371 |
| 178 Pregnana Milanese . . | 1.328 | 1.320 | 2.648 | 1.342 | 1.329 | 2.671 | 1.355 | 1.340 | 2.695 |
| 179 Renate (*) | 2.108 | 2.266 | 4.374 | 986 | 1.132 | 2.118 | 1.006 | 1.159 | 2.165 |
| 180 Rescaldina. | 3.461 | 3.535 | 6.996 | 3.528 | 3.612 | 7.140 | 3.571 | 3.685 | 7.256 |
| 181 Rho. | 13.758 | 13.999 | 27.757 | 14.131 | 14.468 | 28.599 | 14.366 | 14.713 | 29.079 |
| 182 Robecchetto con In- duno | 1.398 | 1.435 | 2.833 | 1.402 | 1.442 | 2.844 | 1.440 | 1.470 | 2.910 |
| 183 Robeco sul Naviglio . | 2.102 | 2.080 | 4.182 | 2.085 | 2.061 | 4.146 | 2.100 | 2.065 | 4.165 |
| 184 Ròdano | 756 | 671 | 1.427 | 745 | 663 | 1.408 | 740 | 658 | 1.398 |
| 185 Roncello. | 605 | 605 | 1.210 | 610 | 605 | 1.215 | 602 | 609 | 1.211 |
| 186 Ronco Briantino . . . | 807 | 874 | 1.681 | 804 | 881 | 1.685 | 799 | 889 | 1.688 |
| 187 Rosate | 1.668 | 1.578 | 3.246 | 1.626 | 1.539 | 3.165 | 1.630 | 1.558 | 3.188 |
| 188 Rozzano. | 1.572 | 1.535 | 3.107 | 1.651 | 1.614 | 3.265 | 1.862 | 1.797 | 3.659 |
| 189 Salerano sul Lambro . | 726 | 674 | 1.400 | 743 | 684 | 1.427 | 739 | 689 | 1.428 |
| 190 San Colombano al Lambro | 4.571 | 3.659 | 8.230 | 4.562 | 3.663 | 8.225 | 4.852 | 3.653 | 8.505 |
| 191 San Donato Milanese. | 2.021 | 1.967 | 3.988 | 2.512 | 2.422 | 4.934 | 2.934 | 2.868 | 5.802 |
| 192 San Fiorano | 799 | 771 | 1.570 | 787 | 758 | 1.545 | 782 | 767 | 1.549 |
| 193 San Giòrgio su Legnano | 2.486 | 2.690 | 5.176 | 2.503 | 2.709 | 5.212 | 2.530 | 2.760 | 5.290 |
| 194 San Giuliano Milanese | 4.741 | 4.648 | 9.389 | 4.973 | 4.841 | 9.814 | 5.356 | 5.180 | 10.536 |
| 195 San Martino in Strada | 1.360 | 1.223 | 2.583 | 1.316 | 1.210 | 2.526 | 1.306 | 1.193 | 2.499 |
| 196 San Rocco al Porto . | 1.957 | 1.945 | 3.902 | 1.946 | 1.938 | 3.884 | 1.894 | 1.914 | 3.808 |
| 197 Sant'Àngelo Lodigiano | 5.318 | 5.414 | 10.732 | 5.308 | 5.401 | 10.709 | 5.283 | 5.408 | 10.691 |
| 198 Santo Stéfano Lodi- giano | 1.260 | 1.194 | 2.454 | 1.231 | 1.167 | 2.398 | 1.204 | 1.145 | 2.349 |
| 199 Santo Stéfano Ticino . | 1.050 | 1.100 | 2.150 | 1.053 | 1.097 | 2.150 | 1.065 | 1.107 | 2.172 |
| 200 San Vittore Olona . . | 2.165 | 2.413 | 4.578 | 2.171 | 2.420 | 4.591 | 2.183 | 2.421 | 4.604 |
| 201 San Zenone al Lambro | 783 | 687 | 1.470 | 787 | 702 | 1.489 | 777 | 686 | 1.463 |
| 202 Secugnago | 1.017 | 938 | 1.955 | 1.022 | 966 | 1.988 | 1.018 | 956 | 1.974 |
| 203 Sedriano. | 2.527 | 2.596 | 5.123 | 2.580 | 2.640 | 5.220 | 2.630 | 2.704 | 5.334 |
| 204 Segrate | 2.271 | 2.066 | 4.337 | 2.453 | 2.266 | 4.719 | 2.720 | 2.508 | 5.228 |
| 205 Senago | 3.745 | 3.558 | 7.303 | 4.049 | 3.809 | 7.858 | 4.240 | 4.035 | 8.275 |
| 206 Senna Lodigiana . . . | 1.598 | 1.547 | 3.145 | 1.553 | 1.511 | 3.064 | 1.537 | 1.478 | 3.015 |
| 207 Seregno | 12.204 | 13.454 | 25.658 | 12.343 | 13.597 | 25.940 | 12.488 | 13.776 | 26.264 |
| 208 Sesto San Giovanni . | 24.227 | 25.088 | 49.315 | 25.260 | 26.092 | 51.352 | 26.707 | 27.616 | 54.323 |
| 209 Settala | 1.343 | 1.204 | 2.547 | 1.342 | 1.187 | 2.529 | 1.311 | 1.170 | 2.481 |
| 210 Sèttimo Milanese. . . | 2.480 | 2.423 | 4.903 | 2.552 | 2.529 | 5.081 | 2.566 | 2.575 | 5.141 |
| 211 Sèveso. | 5.264 | 5.356 | 10.620 | 5.413 | 5.494 | 10.907 | 5.540 | 5.617 | 11.157 |
| 212 Solaro. | 1.742 | 1.778 | 3.520 | 1.779 | 1.815 | 3.594 | 1.848 | 1.900 | 3.748 |
| 213 Somàglia | 1.591 | 1.518 | 3.109 | 1.579 | 1.516 | 3.095 | 1.553 | 1.515 | 3.068 |
| 214 Sòrdio. | 210 | 214 | 424 | 227 | 220 | 447 | 239 | 214 | 453 |
| 215 Sovico. | 2.145 | 2.323 | 4.468 | 2.178 | 2.345 | 4.523 | 2.195 | 2.345 | 4.540 |
| 216 Sulbiate. | 1.123 | 1.203 | 2.326 | 1.114 | 1.213 | 2.327 | 1.109 | 1.218 | 2.327 |
| 217 Terranuova dei Passè- rini | 755 | 648 | 1.403 | 752 | 650 | 1.402 | 705 | 613 | 1.318 |
| 218 Trezzano Rosa. | 698 | 720 | 1.418 | 694 | 728 | 1.422 | 696 | 737 | 1.433 |
| 219 Trezzano sul Naviglio | 832 | 729 | 1.561 | 811 | 717 | 1.528 | 809 | 699 | 1.508 |
| 220 Trezzo sull'Adda . . . | 4.298 | 4.484 | 8.782 | 4.301 | 4.489 | 8.790 | 4.294 | 4.474 | 8.768 |

MILANO-MODENA

| COMUNI | POPOLAZIONE RESIDENTE AL 31 DICEMBRE | | | | | | | | |
|--|--------------------------------------|----------|----------|----------|----------|----------|----------|----------|----------|
| | 1955 | | | 1956 | | | 1957 | | |
| | M | F | MF | M | F | MF | M | F | MF |
| 221 Tribiano | 484 | 382 | 866 | 457 | 378 | 835 | 441 | 389 | 830 |
| 222 Triuggio | 2.635 | 2.774 | 5.409 | 2.647 | 2.778 | 5.425 | 2.652 | 2.821 | 5.473 |
| 223 Truccazzano | 2.024 | 1.872 | 3.896 | 2.011 | 1.867 | 3.878 | 1.972 | 1.874 | 3.846 |
| 224 Turano Lodigiano . . | 1.167 | 1.078 | 2.245 | 1.141 | 1.068 | 2.209 | 1.108 | 1.020 | 2.128 |
| 225 Turbigo | 2.414 | 2.512 | 4.926 | 2.431 | 2.566 | 4.997 | 2.451 | 2.590 | 5.041 |
| 226 Usmate Velate | 2.689 | 2.740 | 5.429 | 2.672 | 2.754 | 5.426 | 2.687 | 2.751 | 5.438 |
| 227 Valera Fratta | 432 | 391 | 823 | 436 | 398 | 834 | 435 | 401 | 836 |
| 228 Vanzago | 1.924 | 1.980 | 3.904 | 1.947 | 2.025 | 3.972 | 1.948 | 2.057 | 4.005 |
| 229 Vaprio d'Adda | 2.588 | 2.831 | 5.419 | 2.581 | 2.820 | 5.401 | 2.604 | 2.839 | 5.443 |
| 230 Varedo | 3.102 | 3.184 | 6.286 | 3.307 | 3.359 | 6.666 | 3.532 | 3.573 | 7.105 |
| 231 Vedano al Lambro . . | 1.567 | 1.613 | 3.180 | 1.630 | 1.673 | 3.303 | 1.673 | 1.720 | 3.393 |
| 232 Veduggio con Colza- no (*). | — | — | — | 1.153 | 1.167 | 2.320 | 1.181 | 1.188 | 2.369 |
| 233 Verano Brianza | 2.053 | 2.119 | 4.172 | 2.103 | 2.161 | 4.264 | 2.185 | 2.217 | 4.402 |
| 234 Vermezzo | 409 | 431 | 840 | 414 | 435 | 849 | 409 | 422 | 831 |
| 235 Vernate | 1.131 | 1.081 | 2.212 | 1.122 | 1.076 | 2.198 | 1.141 | 1.095 | 2.236 |
| 236 Vignate | 1.147 | 1.054 | 2.201 | 1.165 | 1.065 | 2.230 | 1.158 | 1.071 | 2.229 |
| 237 Villanova del Sillaro . | 971 | 943 | 1.914 | 976 | 918 | 1.894 | 955 | 913 | 1.868 |
| 238 Villasanta | 3.670 | 3.885 | 7.555 | 3.692 | 3.904 | 7.596 | 3.740 | 3.944 | 7.684 |
| 239 Villavesco | 1.634 | 1.424 | 3.058 | 1.658 | 1.462 | 3.120 | 1.668 | 1.448 | 3.116 |
| 240 Vimercate | 6.239 | 6.947 | 13.186 | 6.284 | 6.955 | 13.239 | 6.273 | 7.017 | 13.290 |
| 241 Vimodrone | 2.317 | 2.346 | 4.663 | 2.465 | 2.486 | 4.951 | 2.550 | 2.573 | 5.123 |
| 242 Vittuone | 1.757 | 1.844 | 3.601 | 1.792 | 1.878 | 3.670 | 1.813 | 1.903 | 3.716 |
| 243 Vizzolo Predabissi . . | 525 | 432 | 957 | 541 | 440 | 981 | 590 | 489 | 1.079 |
| 244 Zelo Buon Persico . . | 1.448 | 1.386 | 2.834 | 1.480 | 1.409 | 2.889 | 1.463 | 1.420 | 2.883 |
| 245 Zelo Surrigone | 252 | 255 | 507 | 250 | 249 | 499 | 236 | 251 | 487 |
| 246 Zibido San Giacomo . . | 1.534 | 1.460 | 2.994 | 1.473 | 1.417 | 2.890 | 1.390 | 1.346 | 2.736 |
| PROVINCIA | 1271.184 | 1378.399 | 2649.583 | 1298.855 | 1407.776 | 2706.631 | 1328.538 | 1439.703 | 2768.241 |

PROVINCIA DI MODENA

| | | | | | | | | | |
|---|--------|--------|--------|--------|--------|--------|--------|--------|--------|
| 1 Bastiglia | 1.068 | 1.105 | 2.173 | 1.062 | 1.100 | 2.162 | 1.051 | 1.095 | 2.146 |
| 2 Bomporto | 3.453 | 3.234 | 6.687 | 3.377 | 3.194 | 6.571 | 3.324 | 3.172 | 6.496 |
| 3 Campogalliano | 3.130 | 3.009 | 6.139 | 3.126 | 2.940 | 6.066 | 3.070 | 2.912 | 5.982 |
| 4 Camposanto | 1.812 | 1.849 | 3.661 | 1.788 | 1.844 | 3.632 | 1.791 | 1.834 | 3.625 |
| 5 Carpi | 19.378 | 20.448 | 39.826 | 19.613 | 20.698 | 40.311 | 20.039 | 21.072 | 41.111 |
| 6 Castelfranco Emilia . . | 10.046 | 9.726 | 19.772 | 10.048 | 9.629 | 19.677 | 10.067 | 9.563 | 19.630 |
| 7 Castelnuovo Rangone . | 2.709 | 2.703 | 5.412 | 2.680 | 2.689 | 5.369 | 2.643 | 2.663 | 5.306 |
| 8 Castelvetro di Mòde- na | 4.397 | 4.345 | 8.742 | 4.312 | 4.246 | 8.558 | 4.266 | 4.201 | 8.467 |
| 9 Cavezzo | 3.520 | 3.685 | 7.205 | 3.527 | 3.685 | 7.212 | 3.509 | 3.649 | 7.158 |
| 10 Concordia sulla Sèc- chia | 5.168 | 5.300 | 10.468 | 5.071 | 5.165 | 10.236 | 4.939 | 5.034 | 9.973 |
| 11 Fanano | 2.519 | 2.522 | 5.041 | 2.483 | 2.473 | 4.956 | 2.440 | 2.392 | 4.832 |
| 12 Finale Emilia | 8.507 | 8.684 | 17.191 | 8.429 | 8.617 | 17.046 | 8.375 | 8.496 | 16.871 |
| 13 Fiorano Modenese . . | 2.635 | 2.532 | 5.167 | 2.668 | 2.587 | 5.255 | 2.666 | 2.593 | 5.259 |
| 14 Fiumalbo | 1.128 | 1.207 | 2.335 | 1.119 | 1.174 | 2.293 | 1.112 | 1.167 | 2.279 |
| 15 Formigine | 6.165 | 6.112 | 12.277 | 6.273 | 6.176 | 12.449 | 6.355 | 6.230 | 12.585 |

MODENA-NAPOLI

| COMUNI | POPOLAZIONE RESIDENTE AL 31 DICEMBRE | | | | | | | | |
|-------------------------------------|--------------------------------------|---------|---------|---------|---------|---------|---------|---------|---------|
| | 1955 | | | 1956 | | | 1957 | | |
| | M | F | MF | M | F | MF | M | F | MF |
| 16 Frassinoro | 2.981 | 2.689 | 5.670 | 2.947 | 2.669 | 5.616 | 2.899 | 2.657 | 5.556 |
| 17 Guiglia | 2.330 | 2.213 | 4.543 | 2.265 | 2.152 | 4.417 | 2.227 | 2.101 | 4.328 |
| 18 Lama Mocogno. | 2.665 | 2.267 | 4.932 | 2.671 | 2.249 | 4.920 | 2.604 | 2.194 | 4.798 |
| 19 Maranello | 3.257 | 3.301 | 6.558 | 3.284 | 3.302 | 6.586 | 3.294 | 3.299 | 6.593 |
| 20 Marano sul Panaro | 2.352 | 2.074 | 4.426 | 2.300 | 2.035 | 4.335 | 2.258 | 2.019 | 4.277 |
| 21 Medolla | 2.621 | 2.658 | 5.279 | 2.565 | 2.632 | 5.197 | 2.532 | 2.576 | 5.108 |
| 22 Mirandola | 11.983 | 12.043 | 24.026 | 11.803 | 11.906 | 23.709 | 11.812 | 11.945 | 23.757 |
| 23 MODENA | 56.925 | 61.634 | 118.559 | 58.552 | 63.278 | 121.830 | 59.374 | 64.257 | 123.631 |
| 24 Montecreto. | 931 | 850 | 1.781 | 931 | 861 | 1.792 | 919 | 853 | 1.772 |
| 25 Montefiorino | 4.367 | 4.421 | 8.788 | 4.262 | 4.336 | 8.598 | 4.196 | 4.239 | 8.435 |
| 26 Montese | 2.947 | 2.886 | 5.833 | 2.884 | 2.814 | 5.698 | 2.822 | 2.773 | 5.595 |
| 27 Nonantola | 5.565 | 5.434 | 10.999 | 5.476 | 5.312 | 10.788 | 5.416 | 5.253 | 10.669 |
| 28 Novi di Modena | 5.174 | 5.201 | 10.375 | 5.122 | 5.174 | 10.296 | 5.133 | 5.162 | 10.295 |
| 29 Pavullo nel Frignano | 7.929 | 7.645 | 15.574 | 7.845 | 7.550 | 15.395 | 7.787 | 7.543 | 15.330 |
| 30 Pievèpèlago | 1.826 | 1.842 | 3.668 | 1.822 | 1.826 | 3.648 | 1.774 | 1.769 | 3.543 |
| 31 Polinago. | 2.391 | 2.148 | 4.539 | 2.298 | 2.066 | 4.364 | 2.242 | 1.984 | 4.226 |
| 32 Prignano sulla Secchia | 3.241 | 2.968 | 6.209 | 3.176 | 2.887 | 6.063 | 3.103 | 2.841 | 5.944 |
| 33 Ravarino | 3.072 | 3.029 | 6.101 | 3.005 | 2.948 | 5.953 | 2.910 | 2.872 | 5.782 |
| 34 Riolunato | 791 | 743 | 1.534 | 766 | 712 | 1.478 | 764 | 722 | 1.486 |
| 35 San Cesàrio sul Panaro | 2.479 | 2.323 | 4.802 | 2.494 | 2.364 | 4.858 | 2.496 | 2.369 | 4.865 |
| 36 San Felice sul Panaro | 5.402 | 5.530 | 10.932 | 5.315 | 5.420 | 10.735 | 5.194 | 5.308 | 10.502 |
| 37 San Possidonio. | 2.189 | 2.185 | 4.374 | 2.178 | 2.164 | 4.342 | 2.129 | 2.099 | 4.228 |
| 38 San Pròspero | 2.768 | 2.679 | 5.447 | 2.727 | 2.675 | 5.402 | 2.681 | 2.607 | 5.288 |
| 39 Sassuolo. | 9.273 | 9.592 | 18.865 | 9.662 | 9.996 | 19.658 | 9.946 | 10.309 | 20.255 |
| 40 Savignano sul Panaro | 2.971 | 2.807 | 5.778 | 2.998 | 2.829 | 5.827 | 3.005 | 2.835 | 5.840 |
| 41 Serramazzone. | 4.416 | 4.066 | 8.482 | 4.382 | 4.012 | 8.394 | 4.240 | 3.904 | 8.144 |
| 42 Sestola | 2.073 | 1.950 | 4.023 | 2.055 | 1.938 | 3.993 | 2.027 | 1.881 | 3.908 |
| 43 Soliera | 5.286 | 5.119 | 10.405 | 5.217 | 5.087 | 10.304 | 5.141 | 5.008 | 10.149 |
| 44 Spilamberto | 4.233 | 4.162 | 8.395 | 4.239 | 4.162 | 8.401 | 4.197 | 4.140 | 8.337 |
| 45 Vignola | 6.453 | 6.528 | 12.981 | 6.583 | 6.691 | 13.274 | 6.795 | 6.920 | 13.715 |
| 46 Zocca | 3.303 | 3.197 | 6.500 | 3.214 | 3.087 | 6.301 | 3.151 | 2.989 | 6.140 |
| PROVINCIA | 249.829 | 252.645 | 502.474 | 250.614 | 253.351 | 503.965 | 250.715 | 253.501 | 504.216 |

PROVINCIA DI NAPOLI

| | | | | | | | | | |
|-----------------------------|--------|--------|--------|--------|--------|--------|--------|--------|--------|
| 1 Acerra. | 13.077 | 13.228 | 26.305 | 13.184 | 13.388 | 26.572 | 13.223 | 13.421 | 26.644 |
| 2 Afragola. | 20.715 | 20.858 | 41.573 | 21.183 | 21.233 | 42.416 | 21.804 | 21.853 | 43.657 |
| 3 Agèrola | 3.358 | 3.446 | 6.804 | 3.388 | 3.475 | 6.863 | 3.408 | 3.470 | 6.878 |
| 4 Anacapri | 1.605 | 1.698 | 3.303 | 1.635 | 1.722 | 3.357 | 1.649 | 1.745 | 3.394 |
| 5 Arzano | 7.038 | 7.306 | 14.344 | 7.175 | 7.436 | 14.611 | 7.335 | 7.584 | 14.919 |
| 6 Bàcoli. | 8.705 | 8.077 | 16.782 | 8.814 | 8.222 | 17.036 | 8.900 | 8.402 | 17.302 |
| 7 Barano d'Ischia | 2.893 | 3.147 | 6.040 | 2.826 | 3.075 | 5.901 | 2.795 | 3.045 | 5.840 |
| 8 Boscoreale. | 8.299 | 8.204 | 16.503 | 8.384 | 8.272 | 16.656 | 8.447 | 8.327 | 16.774 |
| 9 Boscotrecase | 10.430 | 10.762 | 21.192 | 10.494 | 10.804 | 21.298 | 10.581 | 10.893 | 21.474 |
| 10 Brusciano | 3.663 | 3.719 | 7.382 | 3.778 | 3.853 | 7.631 | 3.874 | 3.919 | 7.793 |
| 11 Caivano | 10.533 | 10.833 | 21.366 | 10.748 | 11.022 | 21.770 | 10.969 | 11.128 | 22.097 |
| 12 Calvizzano. | 2.372 | 2.539 | 4.911 | 2.396 | 2.575 | 4.971 | 2.447 | 2.616 | 5.063 |
| 13 Camposano | 1.996 | 2.002 | 3.998 | 2.023 | 2.019 | 4.042 | 2.062 | 2.057 | 4.119 |

NAPOLI

| COMUNI | POPOLAZIONE RESIDENTE AL 31 DICEMBRE | | | | | | | | |
|---|--------------------------------------|---------|----------|---------|---------|----------|---------|---------|----------|
| | 1955 | | | 1956 | | | 1957 | | |
| | M | F | MF | M | F | MF | M | F | MF |
| 14 Capri | 3.265 | 3.499 | 6.764 | 3.346 | 3.575 | 6.921 | 3.464 | 3.661 | 7.125 |
| 15 Carbonara di Nola . . | 765 | 777 | 1.542 | 726 | 792 | 1.518 | 724 | 817 | 1.541 |
| 16 Cardito | 5.030 | 5.146 | 10.176 | 5.105 | 5.196 | 10.301 | 5.214 | 5.333 | 10.547 |
| 17 Casalnuovo di Napoli | 7.505 | 7.725 | 15.230 | 7.683 | 7.829 | 15.512 | 7.814 | 7.980 | 15.794 |
| 18 Casamarciano | 961 | 1.045 | 2.006 | 950 | 1.027 | 1.977 | 966 | 1.039 | 2.005 |
| 19 Casamicciola Terme (*) | 2.335 | 2.470 | 4.805 | 2.351 | 2.497 | 4.848 | 2.383 | 2.490 | 4.873 |
| 20 Casandrino | 2.422 | 2.599 | 5.021 | 2.444 | 2.629 | 5.073 | 2.474 | 2.664 | 5.138 |
| 21 Casavatore | 2.607 | 2.770 | 5.377 | 2.687 | 2.834 | 5.521 | 2.747 | 2.851 | 5.598 |
| 22 Casola di Napoli . . . | 1.713 | 1.658 | 3.371 | 1.736 | 1.668 | 3.404 | 1.728 | 1.693 | 3.421 |
| 23 Casòria | 10.605 | 11.304 | 21.909 | 10.927 | 11.593 | 22.520 | 11.232 | 11.948 | 23.180 |
| 24 Castellammare di Stà- bia | 29.235 | 30.572 | 59.807 | 29.682 | 30.967 | 60.649 | 30.247 | 31.541 | 61.788 |
| 25 Castello di Cisterna . . | 1.325 | 1.322 | 2.647 | 1.338 | 1.335 | 2.673 | 1.383 | 1.391 | 2.774 |
| 26 Cèrcola | 4.993 | 5.117 | 10.110 | 5.150 | 5.280 | 10.430 | 5.202 | 5.344 | 10.546 |
| 27 Cicciano | 4.140 | 4.225 | 8.365 | 4.199 | 4.298 | 8.497 | 4.232 | 4.339 | 8.571 |
| 28 Cimitile | 2.631 | 2.732 | 5.363 | 2.654 | 2.789 | 5.443 | 2.687 | 2.854 | 5.541 |
| 29 Comiziano | 814 | 887 | 1.701 | 807 | 895 | 1.702 | 820 | 901 | 1.721 |
| 30 Crispano | 1.407 | 1.463 | 2.870 | 1.421 | 1.503 | 2.924 | 1.393 | 1.485 | 2.878 |
| 31 Forio | 3.344 | 3.460 | 6.804 | 3.364 | 3.462 | 6.826 | 3.383 | 3.506 | 6.889 |
| 32 Frattamaggiore | 12.403 | 13.242 | 25.645 | 12.636 | 13.515 | 26.201 | 12.979 | 13.781 | 26.760 |
| 33 Frattaminore | 3.496 | 3.528 | 7.024 | 3.536 | 3.606 | 7.142 | 3.626 | 3.676 | 7.302 |
| 34 Giugliano in Campà- nia | 13.853 | 14.444 | 28.297 | 14.029 | 14.668 | 28.697 | 14.206 | 14.866 | 29.072 |
| 35 Gragnano | 10.739 | 10.641 | 21.380 | 10.843 | 10.714 | 21.557 | 11.012 | 10.809 | 21.821 |
| 36 Grumo Nevano | 5.284 | 5.517 | 10.801 | 5.341 | 5.581 | 10.922 | 5.473 | 5.718 | 11.191 |
| 37 Ischia | 5.419 | 5.609 | 11.028 | 5.647 | 5.793 | 11.440 | 5.776 | 5.922 | 11.698 |
| 38 Lacco Ameno | 1.090 | 1.109 | 2.199 | 1.129 | 1.141 | 2.270 | 1.164 | 1.171 | 2.335 |
| 39 Lettere | 2.005 | 1.991 | 3.996 | 2.003 | 2.009 | 4.012 | 2.024 | 2.013 | 4.037 |
| 40 Livèri | 906 | 969 | 1.875 | 891 | 968 | 1.859 | 896 | 978 | 1.874 |
| 41 Marano di Napoli . . . | 9.171 | 9.088 | 18.259 | 9.325 | 9.296 | 18.621 | 9.475 | 9.447 | 18.922 |
| 42 Mariglianella | 1.900 | 2.000 | 3.900 | 1.892 | 2.005 | 3.897 | 1.901 | 2.030 | 3.931 |
| 43 Marigliano | 9.411 | 9.809 | 19.220 | 9.420 | 9.838 | 19.258 | 9.444 | 9.878 | 19.322 |
| 44 Massa Lubrense | 4.359 | 4.844 | 9.203 | 4.410 | 4.857 | 9.267 | 4.431 | 4.839 | 9.270 |
| 45 Melito di Napoli . . . | 3.533 | 3.568 | 7.101 | 3.560 | 3.601 | 7.161 | 3.574 | 3.638 | 7.212 |
| 46 Meta | 2.994 | 3.322 | 6.316 | 2.992 | 3.319 | 6.311 | 3.013 | 3.303 | 6.316 |
| 47 Monte di Pròcida . . . | 4.925 | 4.961 | 9.886 | 4.957 | 5.007 | 9.964 | 5.015 | 5.071 | 10.086 |
| 48 Mugnano di Napoli . . | 4.978 | 5.217 | 10.195 | 5.129 | 5.369 | 10.498 | 5.273 | 5.473 | 10.746 |
| 49 NAPOLI | 514.451 | 563.625 | 1078.076 | 523.858 | 572.897 | 1096.755 | 533.349 | 582.449 | 1115.798 |
| 50 Nola | 11.639 | 11.929 | 23.568 | 11.782 | 12.150 | 23.932 | 11.915 | 12.222 | 24.137 |
| 51 Ottaviano | 7.373 | 7.616 | 14.989 | 7.516 | 7.768 | 15.284 | 7.704 | 7.936 | 15.640 |
| 52 Palma Campania | 5.611 | 5.915 | 11.526 | 5.695 | 6.016 | 11.711 | 5.772 | 6.065 | 11.837 |
| 53 Piano di Sorrento . . . | 3.856 | 4.171 | 8.027 | 3.979 | 4.301 | 8.280 | 4.053 | 4.407 | 8.460 |
| 54 Pimonte | 1.787 | 1.652 | 3.439 | 1.794 | 1.662 | 3.456 | 1.803 | 1.700 | 3.503 |
| 55 Poggiomarino | 5.882 | 6.051 | 11.933 | 5.998 | 6.128 | 12.126 | 6.113 | 6.274 | 12.387 |
| 56 Pòllena Tròcchia . . . | 2.684 | 2.812 | 5.496 | 2.684 | 2.855 | 5.539 | 2.691 | 2.837 | 5.528 |
| 57 Pomigliano d'Arco . . . | 10.339 | 10.532 | 20.871 | 10.479 | 10.665 | 21.144 | 10.665 | 10.781 | 21.446 |
| 58 Pompei | 8.382 | 8.546 | 16.928 | 8.606 | 8.688 | 17.294 | 8.988 | 8.985 | 17.973 |
| 59 Pòrtici | 18.792 | 20.225 | 39.017 | 19.486 | 21.033 | 40.519 | 20.311 | 21.974 | 42.285 |
| 60 Pozzuoli | 23.106 | 22.446 | 45.552 | 23.549 | 22.913 | 46.462 | 24.053 | 23.381 | 47.434 |
| 61 Pròcida | 5.404 | 5.048 | 10.452 | 5.398 | 5.035 | 10.433 | 5.410 | 5.062 | 10.472 |

NAPOLI-NOVARA

| COMUNI | POPOLAZIONE RESIDENTE AL 31 DICEMBRE | | | | | | | | |
|--|--------------------------------------|----------|----------|----------|----------|----------|----------|----------|----------|
| | 1955 | | | 1956 | | | 1957 | | |
| | M | F | MF | M | F | MF | M | F | MF |
| 62 Qualiano | 3.097 | 3.115 | 6.212 | 3.205 | 3.228 | 6.433 | 3.336 | 3.370 | 6.706 |
| 63 Quarto | 2.865 | 2.919 | 5.784 | 2.956 | 3.028 | 5.984 | 3.062 | 3.096 | 6.158 |
| 64 Resina | 21.622 | 21.621 | 43.243 | 21.983 | 21.884 | 43.867 | 22.285 | 22.286 | 44.571 |
| 65 Roccarainola | 2.403 | 2.467 | 4.870 | 2.419 | 2.438 | 4.857 | 2.449 | 2.474 | 4.923 |
| 66 San Gennaro Vesuviano | 2.873 | 2.938 | 5.811 | 2.906 | 2.989 | 5.895 | 2.980 | 3.059 | 6.039 |
| 67 San Giòrgio a Cremano | 9.661 | 10.075 | 19.736 | 10.026 | 10.322 | 20.348 | 10.249 | 10.605 | 20.854 |
| 68 San Giuseppe Vesuviano | 9.500 | 9.725 | 19.225 | 9.689 | 9.965 | 19.654 | 9.855 | 10.153 | 20.008 |
| 69 San Paolo Bel Sito | 1.342 | 1.514 | 2.856 | 1.344 | 1.522 | 2.866 | 1.369 | 1.551 | 2.920 |
| 70 San Sebastiano al Vesuvio | 1.450 | 1.434 | 2.884 | 1.487 | 1.492 | 2.979 | 1.554 | 1.532 | 3.086 |
| 71 Sant'Agnello | 2.719 | 2.977 | 5.696 | 2.729 | 2.983 | 5.712 | 2.761 | 3.045 | 5.806 |
| 72 Sant'Anastasia | 7.877 | 8.197 | 16.074 | 8.022 | 8.268 | 16.290 | 8.088 | 8.335 | 16.423 |
| 73 Sant'Antimo | 7.909 | 8.205 | 16.114 | 8.133 | 8.389 | 16.522 | 8.412 | 8.628 | 17.040 |
| 74 Sant'Antonio Abate | 4.765 | 4.836 | 9.601 | 4.837 | 4.903 | 9.740 | 4.896 | 4.968 | 9.864 |
| 75 San Vitaliano | 1.432 | 1.558 | 2.990 | 1.402 | 1.543 | 2.945 | 1.418 | 1.555 | 2.973 |
| 76 Saviano | 4.965 | 5.162 | 10.127 | 5.031 | 5.229 | 10.260 | 5.102 | 5.306 | 10.408 |
| 77 Scisciano | 1.771 | 1.753 | 3.524 | 1.790 | 1.753 | 3.543 | 1.789 | 1.775 | 3.564 |
| 78 Serrara Fontana | 1.194 | 1.120 | 2.314 | 1.203 | 1.112 | 2.315 | 1.201 | 1.131 | 2.332 |
| 79 Somma Vesuviana | 8.500 | 8.698 | 17.198 | 8.554 | 8.770 | 17.324 | 8.718 | 8.873 | 17.591 |
| 80 Sorrento | 5.377 | 5.914 | 11.291 | 5.410 | 5.926 | 11.336 | 5.440 | 5.959 | 11.399 |
| 81 Striano | 2.085 | 2.064 | 4.149 | 2.111 | 2.082 | 4.193 | 2.154 | 2.114 | 4.268 |
| 82 Terzigno | 4.591 | 4.750 | 9.341 | 4.646 | 4.824 | 9.470 | 4.702 | 4.906 | 9.608 |
| 83 Torre Annunziata | 27.052 | 28.471 | 55.523 | 27.274 | 28.674 | 55.948 | 27.642 | 29.102 | 56.744 |
| 84 Torre del Greco | 34.690 | 35.622 | 70.312 | 35.430 | 36.389 | 71.819 | 36.117 | 36.960 | 73.077 |
| 85 Tufino | 1.423 | 1.474 | 2.897 | 1.417 | 1.468 | 2.885 | 1.400 | 1.461 | 2.861 |
| 86 Vico Equense | 7.539 | 7.601 | 15.140 | 7.577 | 7.624 | 15.201 | 7.582 | 7.629 | 15.211 |
| 87 Villaricca | 3.498 | 3.612 | 7.110 | 3.524 | 3.694 | 7.218 | 3.577 | 3.725 | 7.302 |
| 88 Visciano | 1.618 | 1.711 | 3.329 | 1.632 | 1.724 | 3.356 | 1.660 | 1.769 | 3.429 |
| 89 Volla | 2.229 | 2.244 | 4.473 | 2.256 | 2.273 | 4.529 | 2.350 | 2.354 | 4.704 |
| PROVINCIA | 1081.600 | 1146.794 | 2228.394 | 1100.205 | 1165.159 | 2265.364 | 1119.844 | 1184.704 | 2304.548 |

PROVINCIA DI NOVARA

| | | | | | | | | | |
|--------------------------------|-------|-------|--------|-------|-------|--------|-------|-------|--------|
| 1 Agrate Conturbia | 566 | 622 | 1.188 | 569 | 617 | 1.186 | 565 | 606 | 1.171 |
| 2 Ameno | 557 | 708 | 1.265 | 558 | 688 | 1.246 | 541 | 667 | 1.208 |
| 3 Antrona Schieranco | 409 | 445 | 854 | 406 | 439 | 845 | 399 | 439 | 838 |
| 4 Anzola d'Ossola | 219 | 224 | 443 | 212 | 222 | 434 | 209 | 219 | 428 |
| 5 Arizzano | 338 | 436 | 774 | 329 | 432 | 761 | 308 | 423 | 731 |
| 6 Armeno | 1.088 | 1.153 | 2.241 | 1.076 | 1.172 | 2.248 | 1.074 | 1.164 | 2.238 |
| 7 Arola (*) | 176 | 195 | 371 | 182 | 197 | 379 | 182 | 199 | 381 |
| 8 Arona | 4.784 | 5.700 | 10.484 | 4.822 | 5.743 | 10.565 | 4.922 | 5.851 | 10.773 |
| 9 Aurano | 246 | 281 | 527 | 238 | 269 | 507 | 239 | 268 | 507 |
| 10 Baceno | 561 | 546 | 1.107 | 558 | 543 | 1.101 | 572 | 555 | 1.127 |
| 11 Bannio Anzino | 466 | 519 | 985 | 463 | 518 | 981 | 449 | 518 | 967 |
| 12 Barengo | 726 | 686 | 1.412 | 726 | 694 | 1.420 | 723 | 695 | 1.418 |

NOVARA

| COMUNI | POPOLAZIONE RESIDENTE AL 31 DICEMBRE | | | | | | | | |
|--|--------------------------------------|-------|--------|-------|-------|--------|-------|-------|--------|
| | 1955 | | | 1956 | | | 1957 | | |
| | M | F | MF | M | F | MF | M | F | MF |
| 13 Baveno | 1.636 | 1.891 | 3.527 | 1.635 | 1.887 | 3.522 | 1.643 | 1.908 | 3.551 |
| 14 Bèe | 239 | 254 | 493 | 252 | 262 | 514 | 249 | 262 | 511 |
| 15 Belgirate | 260 | 345 | 605 | 271 | 343 | 614 | 272 | 351 | 623 |
| 16 Bellinzago Novarese . | 3.093 | 3.140 | 6.233 | 3.165 | 3.215 | 6.380 | 3.231 | 3.295 | 6.526 |
| 17 Bèura-Cardezza . . . | 855 | 912 | 1.767 | 850 | 895 | 1.745 | 856 | 889 | 1.745 |
| 18 Biandrate | 776 | 781 | 1.557 | 786 | 788 | 1.574 | 766 | 763 | 1.529 |
| 19 Boca | 600 | 645 | 1.245 | 617 | 646 | 1.263 | 610 | 637 | 1.247 |
| 20 Bognanco | 511 | 546 | 1.057 | 507 | 544 | 1.051 | 488 | 534 | 1.022 |
| 21 Bogogno | 745 | 699 | 1.444 | 740 | 693 | 1.433 | 732 | 688 | 1.420 |
| 22 Bolzano Novarese . . . | 409 | 424 | 833 | 407 | 430 | 837 | 414 | 426 | 840 |
| 23 Borgolavezzaro | 1.300 | 1.328 | 2.628 | 1.298 | 1.324 | 2.622 | 1.240 | 1.299 | 2.539 |
| 24 Borgomanero | 6.908 | 7.644 | 14.552 | 6.940 | 7.731 | 14.671 | 6.985 | 7.778 | 14.763 |
| 25 Borgo Ticino | 1.093 | 1.177 | 2.270 | 1.110 | 1.202 | 2.312 | 1.097 | 1.211 | 2.308 |
| 26 Briga Novarese | 766 | 803 | 1.569 | 768 | 808 | 1.576 | 768 | 827 | 1.595 |
| 27 Briona | 817 | 791 | 1.608 | 816 | 777 | 1.593 | 799 | 776 | 1.575 |
| 28 Brovello-Carpugnino . | 288 | 328 | 616 | 281 | 318 | 599 | 275 | 307 | 582 |
| 29 Calasca-Castiglione . . | 684 | 785 | 1.469 | 678 | 774 | 1.452 | 658 | 760 | 1.418 |
| 30 Caltignaga | 1.073 | 1.059 | 2.132 | 1.084 | 1.077 | 2.161 | 1.104 | 1.080 | 2.184 |
| 31 Cambiasca | 506 | 587 | 1.093 | 521 | 601 | 1.122 | 522 | 600 | 1.122 |
| 32 Càmeri | 3.172 | 3.229 | 6.401 | 3.216 | 3.308 | 6.524 | 3.271 | 3.341 | 6.612 |
| 33 Cànnero Riviera | 562 | 686 | 1.248 | 566 | 687 | 1.253 | 561 | 680 | 1.241 |
| 34 Cannòbio | 1.829 | 2.113 | 3.942 | 1.876 | 2.122 | 3.998 | 1.903 | 2.140 | 4.043 |
| 35 Caprezzo | 118 | 136 | 254 | 115 | 137 | 252 | 113 | 128 | 241 |
| 36 Carpignano Sèsia | 1.222 | 1.328 | 2.550 | 1.215 | 1.305 | 2.520 | 1.227 | 1.306 | 2.533 |
| 37 Casalbeltrame | 510 | 487 | 997 | 474 | 456 | 930 | 456 | 434 | 890 |
| 38 Casale Corte Cerro . . . | 1.263 | 1.409 | 2.672 | 1.228 | 1.387 | 2.615 | 1.228 | 1.385 | 2.613 |
| 39 Casalèggio Novara . . . | 522 | 547 | 1.069 | 513 | 542 | 1.055 | 511 | 541 | 1.052 |
| 40 Casalino | 1.542 | 1.535 | 3.077 | 1.524 | 1.528 | 3.052 | 1.505 | 1.483 | 2.988 |
| 41 Casalvolone | 805 | 817 | 1.622 | 807 | 824 | 1.631 | 773 | 792 | 1.565 |
| 42 Castellazzo Novarese . . | 323 | 295 | 618 | 325 | 288 | 613 | 320 | 286 | 606 |
| 43 Castelletto sopra Ti- cino | 2.792 | 2.941 | 5.733 | 2.845 | 3.002 | 5.847 | 2.833 | 2.997 | 5.830 |
| 44 Cavaglietto | 284 | 265 | 549 | 274 | 250 | 524 | 266 | 241 | 507 |
| 45 Cavàglio d'Agogna . . . | 810 | 821 | 1.631 | 800 | 812 | 1.612 | 779 | 799 | 1.578 |
| 46 Cavàglio-Spòccia | 297 | 281 | 578 | 289 | 273 | 562 | 288 | 274 | 562 |
| 47 Cavallirio | 523 | 550 | 1.073 | 523 | 553 | 1.076 | 522 | 551 | 1.073 |
| 48 Ceppo Morelli | 340 | 373 | 713 | 323 | 367 | 690 | 326 | 360 | 686 |
| 49 Cerano | 2.909 | 2.971 | 5.880 | 2.914 | 2.970 | 5.884 | 2.906 | 2.954 | 5.860 |
| 50 Cèsara (*) | 334 | 335 | 669 | 336 | 336 | 672 | 359 | 352 | 711 |
| 51 Colazza (*) | 185 | 223 | 408 | 178 | 216 | 394 | 174 | 217 | 391 |
| 52 Comignago | 285 | 281 | 566 | 295 | 288 | 583 | 281 | 286 | 567 |
| 53 Cossogno | 550 | 608 | 1.158 | 512 | 575 | 1.087 | 497 | 562 | 1.059 |
| 54 Cravèggia | 438 | 486 | 924 | 428 | 485 | 913 | 432 | 483 | 915 |
| 55 Cressa | 692 | 713 | 1.405 | 690 | 721 | 1.411 | 703 | 728 | 1.431 |
| 56 Crèvola d'Òssola | 1.363 | 1.317 | 2.680 | 1.380 | 1.308 | 2.688 | 1.364 | 1.298 | 2.662 |
| 57 Crodo | 819 | 809 | 1.628 | 829 | 817 | 1.646 | 839 | 817 | 1.656 |
| 58 Curèggio | 936 | 931 | 1.867 | 931 | 921 | 1.852 | 916 | 910 | 1.826 |
| 59 Cùrsolo-Orasso | 239 | 253 | 492 | 235 | 250 | 485 | 229 | 242 | 471 |
| 60 Divignano | 512 | 515 | 1.027 | 508 | 505 | 1.013 | 504 | 502 | 1.006 |
| 61 Domodòssola | 7.265 | 7.437 | 14.702 | 7.352 | 7.512 | 14.864 | 7.504 | 7.643 | 15.147 |

NOVARA

| COMUNI | POPOLAZIONE RESIDENTE AL 31 DICEMBRE | | | | | | | | |
|--------------------------------------|--------------------------------------|--------|--------|--------|--------|--------|--------|--------|--------|
| | 1955 | | | 1956 | | | 1957 | | |
| | M | F | MF | M | F | MF | M | F | MF |
| 62 Dormelletto | 549 | 594 | 1.143 | 556 | 599 | 1.155 | 574 | 626 | 1.200 |
| 63 Druogno. | 440 | 511 | 951 | 447 | 513 | 960 | 441 | 501 | 942 |
| 64 Falmenta | 356 | 462 | 818 | 353 | 449 | 802 | 344 | 435 | 779 |
| 65 Fara Novarese | 1.154 | 1.189 | 2.343 | 1.160 | 1.178 | 2.338 | 1.136 | 1.151 | 2.287 |
| 66 Fontaneto d'Agogna | 1.296 | 1.337 | 2.633 | 1.269 | 1.327 | 2.596 | 1.241 | 1.312 | 2.553 |
| 67 Formazza | 361 | 353 | 714 | 367 | 351 | 718 | 355 | 341 | 696 |
| 68 Galliate | 5.524 | 6.003 | 11.527 | 5.597 | 6.045 | 11.642 | 5.760 | 6.179 | 11.939 |
| 69 Garbagna Novarese (*) | 532 | 502 | 1.034 | 542 | 494 | 1.036 | 538 | 490 | 1.028 |
| 70 Gargallo. | 504 | 571 | 1.075 | 515 | 573 | 1.088 | 512 | 564 | 1.076 |
| 71 Gattico | 1.224 | 1.259 | 2.483 | 1.218 | 1.253 | 2.471 | 1.236 | 1.277 | 2.513 |
| 72 Germagno (*) | 89 | 112 | 201 | 92 | 116 | 208 | 94 | 116 | 210 |
| 73 Ghemme. | 2.026 | 2.198 | 4.224 | 2.020 | 2.192 | 4.212 | 2.018 | 2.197 | 4.215 |
| 74 Ghiffa. | 1.076 | 1.314 | 2.390 | 1.073 | 1.312 | 2.385 | 1.057 | 1.273 | 2.330 |
| 75 Gignese | 415 | 485 | 900 | 405 | 477 | 882 | 400 | 478 | 878 |
| 76 Gozzano. | 2.336 | 2.566 | 4.902 | 2.331 | 2.573 | 4.904 | 2.391 | 2.625 | 5.016 |
| 77 Granozzo con Monticello | 956 | 909 | 1.865 | 911 | 861 | 1.772 | 887 | 817 | 1.704 |
| 78 Gravellona Toce | 2.125 | 2.335 | 4.460 | 2.145 | 2.339 | 4.484 | 2.203 | 2.363 | 4.566 |
| 79 Grignasco | 2.082 | 2.382 | 4.464 | 2.150 | 2.420 | 4.570 | 2.153 | 2.458 | 4.611 |
| 80 Gurro | 347 | 450 | 797 | 339 | 443 | 782 | 325 | 443 | 768 |
| 81 Intragna. | 191 | 241 | 432 | 194 | 239 | 433 | 178 | 215 | 393 |
| 82 Invòrio | 1.428 | 1.628 | 3.056 | 1.436 | 1.635 | 3.071 | 1.464 | 1.629 | 3.093 |
| 83 Landiona | 441 | 428 | 869 | 434 | 422 | 856 | 419 | 402 | 821 |
| 84 Lesa | 1.116 | 1.308 | 2.424 | 1.124 | 1.308 | 2.432 | 1.151 | 1.335 | 2.486 |
| 85 Loreglia (*) | 263 | 307 | 570 | 255 | 299 | 554 | 249 | 290 | 539 |
| 86 Macugnaga. | 476 | 478 | 954 | 465 | 469 | 934 | 463 | 460 | 923 |
| 87 Madonna del Sasso | 284 | 328 | 612 | 291 | 325 | 616 | 300 | 337 | 637 |
| 88 Maggiora | 799 | 971 | 1.770 | 783 | 962 | 1.745 | 779 | 959 | 1.738 |
| 89 Malesco | 695 | 692 | 1.387 | 693 | 693 | 1.386 | 708 | 700 | 1.408 |
| 90 Mandello Vitta (*) | 200 | 204 | 404 | 202 | 201 | 403 | 213 | 216 | 429 |
| 91 Marano Ticino | 457 | 509 | 966 | 450 | 493 | 943 | 448 | 490 | 938 |
| 92 Masera | 626 | 666 | 1.292 | 615 | 663 | 1.278 | 619 | 679 | 1.298 |
| 93 Massino Visconti | 420 | 485 | 905 | 416 | 483 | 899 | 417 | 485 | 902 |
| 94 Massiola (*) | 157 | 184 | 341 | 150 | 181 | 331 | 151 | 181 | 332 |
| 95 Mèina. | 967 | 1.186 | 2.153 | 1.001 | 1.220 | 2.221 | 994 | 1.221 | 2.215 |
| 96 Mergozzo | 965 | 1.110 | 2.075 | 974 | 1.131 | 2.105 | 990 | 1.141 | 2.131 |
| 97 Mezzomerico | 531 | 522 | 1.053 | 524 | 522 | 1.046 | 526 | 510 | 1.036 |
| 98 Miasino | 427 | 538 | 965 | 438 | 539 | 977 | 439 | 563 | 1.002 |
| 99 Miazzina. | 190 | 225 | 415 | 188 | 216 | 404 | 189 | 213 | 402 |
| 100 Momo. | 1.242 | 1.196 | 2.438 | 1.261 | 1.212 | 2.473 | 1.270 | 1.194 | 2.464 |
| 101 Montcerestese | 640 | 639 | 1.279 | 642 | 634 | 1.276 | 653 | 643 | 1.296 |
| 102 Montescheno (*) | 704 | 765 | 1.469 | 354 | 373 | 727 | 361 | 378 | 739 |
| 103 Nèbbiuno | 563 | 640 | 1.203 | 561 | 632 | 1.193 | 562 | 633 | 1.195 |
| 104 Nibbiola. | 589 | 574 | 1.163 | 557 | 560 | 1.117 | 525 | 541 | 1.066 |
| 105 Nònio. | 471 | 468 | 939 | 481 | 476 | 957 | 478 | 469 | 947 |
| 106 NOVARA | 35.216 | 39.442 | 74.658 | 36.281 | 40.401 | 76.682 | 37.343 | 41.646 | 78.989 |
| 107 Oggèbbio | 508 | 555 | 1.063 | 514 | 558 | 1.072 | 504 | 558 | 1.062 |
| 108 Olèggio | 4.402 | 4.656 | 9.058 | 4.436 | 4.713 | 9.149 | 4.432 | 4.701 | 9.133 |
| 109 Olèggio Castello | 535 | 570 | 1.105 | 555 | 578 | 1.133 | 559 | 585 | 1.144 |
| 110 Omegna | 6.189 | 6.931 | 13.120 | 6.253 | 6.959 | 13.212 | 6.302 | 6.975 | 13.277 |

NOVARA

| COMUNI | POPOLAZIONE RESIDENTE AL 31 DICEMBRE | | | | | | | | |
|---|--------------------------------------|--------|--------|--------|--------|--------|--------|--------|--------|
| | 1955 | | | 1956 | | | 1957 | | |
| | M | F | MF | M | F | MF | M | F | MF |
| 111 Ornavasso | 1.347 | 1.432 | 2.779 | 1.355 | 1.450 | 2.805 | 1.347 | 1.444 | 2.791 |
| 112 Orta San Giulio | 500 | 595 | 1.095 | 527 | 616 | 1.143 | 511 | 594 | 1.105 |
| 113 Pallanzeno. | 497 | 531 | 1.028 | 505 | 541 | 1.046 | 509 | 550 | 1.059 |
| 114 Paruzzaro | 592 | 612 | 1.204 | 601 | 613 | 1.214 | 603 | 609 | 1.212 |
| 115 Pella | 420 | 518 | 938 | 420 | 533 | 953 | 427 | 542 | 969 |
| 116 Pettenasco. | 535 | 554 | 1.089 | 559 | 570 | 1.129 | 543 | 572 | 1.115 |
| 117 Piedimulera | 814 | 850 | 1.664 | 808 | 826 | 1.634 | 797 | 821 | 1.618 |
| 118 Pieve Vergonte. | 1.362 | 1.362 | 2.724 | 1.356 | 1.354 | 2.710 | 1.326 | 1.351 | 2.677 |
| 119 Pisano (*). | 237 | 281 | 518 | 221 | 266 | 487 | 237 | 282 | 519 |
| 120 Pogno. | 544 | 541 | 1.085 | 563 | 555 | 1.118 | 549 | 548 | 1.097 |
| 121 Pòmbia | 735 | 721 | 1.456 | 699 | 684 | 1.383 | 651 | 640 | 1.291 |
| 122 Prato Sèsia | 888 | 895 | 1.783 | 868 | 884 | 1.752 | 862 | 893 | 1.755 |
| 123 Premeno. | 404 | 404 | 808 | 405 | 403 | 808 | 408 | 397 | 805 |
| 124 Prèmia | 569 | 561 | 1.130 | 563 | 551 | 1.114 | 564 | 540 | 1.104 |
| 125 Premosello. | 1.090 | 1.116 | 2.206 | 1.107 | 1.140 | 2.247 | 1.110 | 1.148 | 2.258 |
| 126 Quarna Sopra | 225 | 265 | 490 | 222 | 260 | 482 | 221 | 255 | 476 |
| 127 Quarna Sotto | 348 | 399 | 747 | 347 | 386 | 733 | 350 | 390 | 740 |
| 128 Re | 616 | 706 | 1.322 | 606 | 709 | 1.315 | 439 | 499 | 938 |
| 129 Recetto | 609 | 626 | 1.235 | 601 | 619 | 1.220 | 587 | 593 | 1.180 |
| 130 Romagnano Sèsia. | 2.076 | 2.264 | 4.340 | 2.085 | 2.269 | 4.354 | 2.105 | 2.283 | 4.388 |
| 131 Romentino. | 1.639 | 1.730 | 3.369 | 1.661 | 1.749 | 3.410 | 1.661 | 1.762 | 3.423 |
| 132 San Bernardino Ver- bano | 551 | 602 | 1.153 | 556 | 610 | 1.166 | 562 | 597 | 1.159 |
| 133 San Maurizio d'Opàglio | 745 | 797 | 1.542 | 752 | 820 | 1.572 | 771 | 832 | 1.603 |
| 134 San Nazzaro Sèsia | 519 | 487 | 1.006 | 512 | 467 | 979 | 507 | 462 | 969 |
| 135 San Pietro Mosezzo | 1.113 | 989 | 2.102 | 1.111 | 1.008 | 2.119 | 1.071 | 992 | 2.063 |
| 136 Santa Maria Maggiore | 590 | 668 | 1.258 | 585 | 656 | 1.241 | 571 | 654 | 1.225 |
| 137 Seppiana (*). | — | — | — | 167 | 167 | 334 | 169 | 170 | 339 |
| 138 Sillavengo | 466 | 478 | 944 | 461 | 473 | 934 | 447 | 475 | 922 |
| 139 Sizzano | 837 | 805 | 1.642 | 844 | 811 | 1.655 | 821 | 795 | 1.616 |
| 140 Soriso. | 393 | 453 | 846 | 416 | 478 | 894 | 391 | 468 | 859 |
| 141 Sozzago | 608 | 612 | 1.220 | 606 | 593 | 1.199 | 596 | 575 | 1.171 |
| 142 Stresa. | 2.165 | 2.508 | 4.673 | 2.193 | 2.553 | 4.746 | 2.206 | 2.557 | 4.763 |
| 143 Suno | 1.531 | 1.576 | 3.107 | 1.516 | 1.562 | 3.078 | 1.501 | 1.546 | 3.047 |
| 144 Terdobbiate (*) | 390 | 399 | 789 | 381 | 370 | 751 | 387 | 386 | 773 |
| 145 Tocco | 294 | 317 | 611 | 287 | 318 | 605 | 296 | 324 | 620 |
| 146 Tornaco | 701 | 735 | 1.436 | 690 | 719 | 1.409 | 654 | 698 | 1.352 |
| 147 Tràrego Viggiona. | 308 | 331 | 639 | 306 | 323 | 629 | 298 | 314 | 612 |
| 148 Trasquera | 359 | 303 | 662 | 350 | 301 | 651 | 342 | 282 | 624 |
| 149 Trecate | 5.186 | 5.717 | 10.903 | 5.234 | 5.777 | 11.011 | 5.336 | 5.865 | 11.201 |
| 150 Trontano | 769 | 796 | 1.565 | 775 | 801 | 1.576 | 774 | 803 | 1.577 |
| 151 Valstrona (*). | 806 | 866 | 1.672 | 810 | 857 | 1.667 | 802 | 850 | 1.652 |
| 152 Vanzone con San Carlo | 320 | 388 | 708 | 305 | 377 | 682 | 295 | 363 | 658 |
| 153 Vàprio d'Agogna | 562 | 553 | 1.115 | 559 | 551 | 1.110 | 555 | 545 | 1.100 |
| 154 Varallo Pòmbia | 1.419 | 1.524 | 2.943 | 1.453 | 1.529 | 2.982 | 1.474 | 1.533 | 3.007 |
| 155 Varzo | 1.455 | 1.593 | 3.048 | 1.440 | 1.588 | 3.028 | 1.415 | 1.571 | 2.986 |
| 156 Verbània | 12.614 | 14.676 | 27.290 | 12.747 | 14.803 | 27.550 | 12.910 | 14.976 | 27.886 |
| 157 Veruno | 683 | 713 | 1.396 | 675 | 718 | 1.393 | 657 | 696 | 1.353 |
| 158 Vespolate | 1.300 | 1.359 | 2.659 | 1.285 | 1.360 | 2.645 | 1.264 | 1.353 | 2.617 |
| 159 Vicolungo (*). | 514 | 523 | 1.037 | 512 | 525 | 1.037 | 497 | 517 | 1.014 |

NOVARA-NUORO

| COMUNI | POPOLAZIONE RESIDENTE AL 31 DICEMBRE | | | | | | | | |
|-----------------------------|--------------------------------------|---------|---------|---------|---------|---------|---------|---------|---------|
| | 1955 | | | 1956 | | | 1957 | | |
| | M | F | MF | M | F | MF | M | F | MF |
| 160 Viganella (*) | — | — | — | 173 | 216 | 389 | 175 | 217 | 392 |
| 161 Vignone | 260 | 323 | 583 | 251 | 307 | 558 | 237 | 292 | 529 |
| 162 Villadòssola | 3.388 | 3.522 | 6.910 | 3.452 | 3.567 | 7.019 | 3.484 | 3.613 | 7.097 |
| 163 Villette (*) | — | — | — | — | — | — | 139 | 188 | 327 |
| 164 Vinzaglio | 617 | 590 | 1.207 | 619 | 589 | 1.208 | 607 | 584 | 1.191 |
| 165 Vogogna | 1.031 | 1.053 | 2.084 | 1.044 | 1.063 | 2.107 | 1.078 | 1.070 | 2.148 |
| PROVINCIA | 209.761 | 227.543 | 437.304 | 211.530 | 229.041 | 440.571 | 212.929 | 230.598 | 443.527 |

PROVINCIA DI NUORO

| | | | | | | | | | |
|--------------------------|-------|-------|-------|-------|-------|-------|-------|-------|-------|
| 1 Aritzo | 1.255 | 1.245 | 2.500 | 1.256 | 1.261 | 2.517 | 1.281 | 1.283 | 2.564 |
| 2 Arzana | 1.531 | 1.579 | 3.110 | 1.559 | 1.610 | 3.169 | 1.586 | 1.645 | 3.231 |
| 3 Atzara | 866 | 819 | 1.685 | 890 | 824 | 1.714 | 905 | 832 | 1.737 |
| 4 Austis | 699 | 669 | 1.368 | 700 | 690 | 1.390 | 702 | 706 | 1.408 |
| 5 Bari Sardo | 1.463 | 1.556 | 3.019 | 1.475 | 1.581 | 3.056 | 1.507 | 1.627 | 3.134 |
| 6 Baunei | 1.994 | 1.994 | 3.988 | 1.989 | 2.017 | 4.006 | 2.002 | 2.022 | 4.024 |
| 7 Belvi | 462 | 457 | 919 | 455 | 447 | 902 | 465 | 455 | 920 |
| 8 Birori | 272 | 233 | 505 | 274 | 238 | 512 | 267 | 232 | 499 |
| 9 Bitti | 3.040 | 3.133 | 6.173 | 3.020 | 3.161 | 6.181 | 3.011 | 3.192 | 6.203 |
| 10 Bolòtana | 2.345 | 2.262 | 4.607 | 2.309 | 2.244 | 4.553 | 2.303 | 2.254 | 4.557 |
| 11 Bòrore | 1.519 | 1.501 | 3.020 | 1.528 | 1.510 | 3.038 | 1.539 | 1.520 | 3.059 |
| 12 Bortigali | 1.439 | 1.347 | 2.786 | 1.410 | 1.356 | 2.766 | 1.410 | 1.344 | 2.754 |
| 13 Bosa | 3.985 | 4.284 | 8.269 | 4.052 | 4.339 | 8.391 | 4.120 | 4.403 | 8.523 |
| 14 Cùglieri | 2.268 | 2.411 | 4.679 | 2.285 | 2.396 | 4.681 | 2.320 | 2.420 | 4.740 |
| 15 Dèsolo | 2.092 | 2.237 | 4.329 | 2.145 | 2.279 | 4.424 | 2.182 | 2.342 | 4.524 |
| 16 Dorgali | 3.499 | 3.533 | 7.032 | 3.548 | 3.588 | 7.136 | 3.578 | 3.616 | 7.194 |
| 17 Dualchi | 524 | 504 | 1.028 | 519 | 507 | 1.026 | 512 | 508 | 1.020 |
| 18 Escalaplano | 1.731 | 1.659 | 3.390 | 1.754 | 1.692 | 3.446 | 1.774 | 1.708 | 3.482 |
| 19 Escolca | 501 | 471 | 972 | 504 | 475 | 979 | 503 | 485 | 988 |
| 20 Esterzili | 755 | 708 | 1.463 | 769 | 711 | 1.480 | 778 | 717 | 1.495 |
| 21 Flùssio | 359 | 388 | 747 | 350 | 383 | 733 | 338 | 372 | 710 |
| 22 Fonni | 2.591 | 2.684 | 5.275 | 2.584 | 2.708 | 5.292 | 2.588 | 2.706 | 5.294 |
| 23 Gadoni | 734 | 769 | 1.503 | 756 | 781 | 1.537 | 740 | 787 | 1.527 |
| 24 Gàiro | 1.398 | 1.439 | 2.837 | 1.402 | 1.445 | 2.847 | 1.410 | 1.451 | 2.861 |
| 25 Galtelli | 1.045 | 998 | 2.043 | 1.046 | 1.003 | 2.049 | 1.088 | 1.028 | 2.116 |
| 26 Gavoi | 1.807 | 1.955 | 3.762 | 1.818 | 1.953 | 3.771 | 1.838 | 1.978 | 3.816 |
| 27 Genoni | 824 | 816 | 1.640 | 840 | 806 | 1.646 | 852 | 809 | 1.661 |
| 28 Gèrgei | 1.251 | 1.075 | 2.326 | 1.256 | 1.074 | 2.330 | 1.262 | 1.086 | 2.348 |
| 29 Girasole | 177 | 198 | 375 | 174 | 185 | 359 | 178 | 195 | 373 |
| 30 Ilbono | 1.365 | 1.484 | 2.849 | 1.399 | 1.512 | 2.911 | 1.391 | 1.517 | 2.908 |
| 31 Irgoli | 979 | 911 | 1.890 | 1.028 | 937 | 1.965 | 1.040 | 953 | 1.993 |
| 32 Isili | 1.730 | 1.654 | 3.384 | 1.771 | 1.679 | 3.450 | 1.805 | 1.682 | 3.487 |
| 33 Jerzu | 2.024 | 2.054 | 4.078 | 2.050 | 2.073 | 4.123 | 2.049 | 2.070 | 4.119 |
| 34 Làconi | 1.498 | 1.400 | 2.898 | 1.541 | 1.457 | 2.998 | 1.546 | 1.463 | 3.009 |
| 35 Lanusei | 2.549 | 2.568 | 5.117 | 2.606 | 2.630 | 5.236 | 2.663 | 2.702 | 5.365 |
| 36 Lei | 412 | 374 | 786 | 419 | 378 | 797 | 422 | 384 | 806 |
| 37 Loceri | 872 | 866 | 1.738 | 889 | 870 | 1.759 | 896 | 879 | 1.775 |
| 38 Lòculi | 301 | 294 | 595 | 315 | 301 | 616 | 318 | 299 | 617 |
| 39 Lodè | 1.713 | 1.593 | 3.306 | 1.742 | 1.631 | 3.373 | 1.766 | 1.641 | 3.407 |

NUORO

| COMUNI | POPOLAZIONE RESIDENTE AL 31 DICEMBRE | | | | | | | | |
|----------------------------------|--------------------------------------|-------|--------|-------|-------|--------|--------|--------|--------|
| | 1955 | | | 1956 | | | 1957 | | |
| | M | F | MF | M | F | MF | M | F | MF |
| 40 Lotzorai | 606 | 535 | 1.141 | 628 | 554 | 1.182 | 642 | 565 | 1.207 |
| 41 Lula | 1.199 | 1.141 | 2.340 | 1.209 | 1.176 | 2.385 | 1.241 | 1.201 | 2.442 |
| 42 Macomer | 3.776 | 3.825 | 7.601 | 3.846 | 3.912 | 7.758 | 3.973 | 3.989 | 7.962 |
| 43 Magomàdas | 458 | 469 | 927 | 452 | 459 | 911 | 444 | 456 | 900 |
| 44 Mamojada | 1.597 | 1.532 | 3.129 | 1.604 | 1.542 | 3.146 | 1.609 | 1.545 | 3.154 |
| 45 Meana Sardo | 1.383 | 1.300 | 2.683 | 1.370 | 1.273 | 2.643 | 1.379 | 1.279 | 2.658 |
| 46 Mòdolo | 176 | 208 | 384 | 176 | 208 | 384 | 170 | 210 | 380 |
| 47 Montresta | 770 | 680 | 1.450 | 764 | 672 | 1.436 | 745 | 646 | 1.391 |
| 48 Noragùgume | 370 | 341 | 711 | 368 | 342 | 710 | 374 | 341 | 715 |
| 49 NUORO | 9.787 | 9.670 | 19.457 | 9.995 | 9.976 | 19.971 | 10.231 | 10.223 | 20.454 |
| 50 Nuràgus | 758 | 680 | 1.438 | 765 | 694 | 1.459 | 761 | 686 | 1.447 |
| 51 Nurallao | 853 | 783 | 1.636 | 866 | 802 | 1.668 | 876 | 806 | 1.682 |
| 52 Nurri | 2.213 | 2.001 | 4.214 | 2.237 | 2.030 | 4.267 | 2.279 | 2.049 | 4.328 |
| 53 Oliena | 3.166 | 3.292 | 6.458 | 3.237 | 3.316 | 6.553 | 3.301 | 3.351 | 6.652 |
| 54 Ollolai | 1.077 | 1.078 | 2.155 | 1.095 | 1.082 | 2.177 | 1.094 | 1.089 | 2.183 |
| 55 Olzai | 880 | 927 | 1.807 | 879 | 934 | 1.813 | 888 | 925 | 1.813 |
| 56 Ònani | 712 | 413 | 1.125 | 715 | 410 | 1.125 | 704 | 416 | 1.120 |
| 57 Onifai | 513 | 410 | 923 | 523 | 423 | 946 | 520 | 424 | 944 |
| 58 Oniferi | 584 | 586 | 1.170 | 596 | 601 | 1.197 | 603 | 602 | 1.205 |
| 59 Orani | 1.865 | 1.873 | 3.738 | 1.879 | 1.877 | 3.756 | 1.889 | 1.884 | 3.773 |
| 60 Orgòsolo | 2.204 | 2.151 | 4.355 | 2.241 | 2.179 | 4.420 | 2.283 | 2.200 | 4.483 |
| 61 Orosei | 1.928 | 1.906 | 3.834 | 1.951 | 1.925 | 3.876 | 2.000 | 1.980 | 3.980 |
| 62 Orotelli | 1.647 | 1.696 | 3.343 | 1.647 | 1.692 | 3.339 | 1.656 | 1.709 | 3.365 |
| 63 Orroli | 1.848 | 1.689 | 3.537 | 1.890 | 1.752 | 3.642 | 1.927 | 1.791 | 3.718 |
| 64 Ortuveri | 1.182 | 1.068 | 2.250 | 1.204 | 1.091 | 2.295 | 1.215 | 1.103 | 2.318 |
| 65 Orune | 3.011 | 2.803 | 5.814 | 3.045 | 2.805 | 5.850 | 3.085 | 2.824 | 5.909 |
| 66 Osidda | 282 | 267 | 549 | 281 | 267 | 548 | 275 | 259 | 534 |
| 67 Òsini | 752 | 843 | 1.595 | 771 | 868 | 1.639 | 774 | 872 | 1.646 |
| 68 Ottana | 851 | 903 | 1.754 | 857 | 914 | 1.771 | 870 | 933 | 1.803 |
| 69 Ovodda | 954 | 904 | 1.858 | 970 | 917 | 1.887 | 994 | 938 | 1.932 |
| 70 Perdasdefogu | 961 | 939 | 1.900 | 998 | 964 | 1.962 | 1.025 | 1.013 | 2.038 |
| 71 Posada | 2.677 | 2.534 | 5.211 | 2.702 | 2.571 | 5.273 | 2.779 | 2.628 | 5.407 |
| 72 Sàdali | 672 | 695 | 1.367 | 666 | 693 | 1.359 | 663 | 691 | 1.354 |
| 73 Sàgama | 261 | 228 | 489 | 254 | 229 | 483 | 254 | 231 | 485 |
| 74 Sarule | 1.161 | 1.269 | 2.430 | 1.168 | 1.265 | 2.433 | 1.170 | 1.272 | 2.442 |
| 75 Scano di Montiferro | 1.450 | 1.409 | 2.859 | 1.447 | 1.399 | 2.846 | 1.433 | 1.394 | 2.827 |
| 76 Sennariolo | 185 | 206 | 391 | 189 | 209 | 398 | 192 | 216 | 408 |
| 77 Serri | 531 | 497 | 1.028 | 547 | 504 | 1.051 | 527 | 483 | 1.010 |
| 78 Seui | 1.648 | 1.699 | 3.347 | 1.672 | 1.720 | 3.392 | 1.706 | 1.744 | 3.450 |
| 79 Seulo | 944 | 901 | 1.845 | 935 | 900 | 1.835 | 930 | 898 | 1.828 |
| 80 Silanus | 1.533 | 1.457 | 2.990 | 1.541 | 1.454 | 2.995 | 1.537 | 1.469 | 3.006 |
| 81 Sindhia | 1.396 | 1.396 | 2.792 | 1.404 | 1.396 | 2.800 | 1.443 | 1.430 | 2.873 |
| 82 Siniscola | 3.154 | 3.120 | 6.274 | 3.198 | 3.186 | 6.384 | 3.259 | 3.257 | 6.516 |
| 83 Sòrgono | 1.201 | 1.179 | 2.380 | 1.219 | 1.131 | 2.350 | 1.228 | 1.131 | 2.359 |
| 84 Suni | 898 | 951 | 1.849 | 902 | 966 | 1.868 | 896 | 960 | 1.856 |
| 85 Tàlana | 619 | 630 | 1.249 | 621 | 639 | 1.260 | 637 | 640 | 1.277 |
| 86 Tertenia | 1.740 | 1.711 | 3.451 | 1.766 | 1.746 | 3.512 | 1.825 | 1.777 | 3.602 |
| 87 Tefi | 494 | 478 | 972 | 499 | 475 | 974 | 501 | 481 | 982 |
| 88 Tiana | 445 | 415 | 860 | 456 | 416 | 872 | 461 | 420 | 881 |
| 89 Tinnura | 158 | 194 | 352 | 159 | 202 | 361 | 161 | 210 | 371 |

NUORO-PADOVA

| COMUNI | POPOLAZIONE RESIDENTE AL 31 DICEMBRE | | | | | | | | |
|-----------------------------------|--------------------------------------|---------|---------|---------|---------|---------|---------|---------|---------|
| | 1955 | | | 1956 | | | 1957 | | |
| | M | F | MF | M | F | MF | M | F | MF |
| 90 Tonara | 1.741 | 1.759 | 3.500 | 1.775 | 1.783 | 3.558 | 1.773 | 1.782 | 3.555 |
| 91 Torpè | 1.404 | 1.340 | 2.744 | 1.436 | 1.373 | 2.809 | 1.474 | 1.403 | 2.877 |
| 92 Tortoli | 1.979 | 2.031 | 4.010 | 2.050 | 2.072 | 4.122 | 2.091 | 2.103 | 4.194 |
| 93 Tresnuràghes. | 1.038 | 1.093 | 2.131 | 1.054 | 1.097 | 2.151 | 1.057 | 1.108 | 2.165 |
| 94 Triei | 548 | 564 | 1.112 | 562 | 558 | 1.120 | 574 | 561 | 1.135 |
| 95 Ulàssai | 1.140 | 1.277 | 2.417 | 1.134 | 1.283 | 2.417 | 1.127 | 1.267 | 2.394 |
| 96 Urzulei | 828 | 737 | 1.565 | 842 | 750 | 1.592 | 856 | 773 | 1.629 |
| 97 Ussàssai. | 603 | 611 | 1.214 | 614 | 608 | 1.222 | 608 | 612 | 1.220 |
| 98 Villagrande Strisàili. | 1.862 | 1.790 | 3.652 | 1.897 | 1.824 | 3.721 | 1.940 | 1.847 | 3.787 |
| 99 Villanova Tulo. | 888 | 779 | 1.667 | 912 | 807 | 1.719 | 939 | 820 | 1.759 |
| PROVINCIA | 137.430 | 135.985 | 273.415 | 139.107 | 137.645 | 276.752 | 140.803 | 139.230 | 280.033 |

PROVINCIA DI PADOVA

| | | | | | | | | | |
|------------------------------------|-------|-------|--------|-------|-------|--------|-------|-------|--------|
| 1 Abano Terme | 4.479 | 4.467 | 8.946 | 4.645 | 4.689 | 9.334 | 4.853 | 4.900 | 9.753 |
| 2 Agna | 2.138 | 2.089 | 4.227 | 2.054 | 2.033 | 4.087 | 1.986 | 1.981 | 3.967 |
| 3 Albignàsego | 4.190 | 4.255 | 8.445 | 4.302 | 4.310 | 8.612 | 4.334 | 4.340 | 8.674 |
| 4 Anguillara Veneta | 3.398 | 3.444 | 6.842 | 3.367 | 3.395 | 6.762 | 3.295 | 3.276 | 6.571 |
| 5 Arquà Petrarca | 1.246 | 1.122 | 2.368 | 1.248 | 1.128 | 2.376 | 1.250 | 1.134 | 2.384 |
| 6 Arre | 1.287 | 1.337 | 2.624 | 1.250 | 1.318 | 2.568 | 1.221 | 1.281 | 2.502 |
| 7 Arzergrande | 2.309 | 2.346 | 4.655 | 2.276 | 2.328 | 4.604 | 2.238 | 2.268 | 4.506 |
| 8 Bagnoli di Sopra. | 2.706 | 2.716 | 5.422 | 2.637 | 2.649 | 5.286 | 2.536 | 2.578 | 5.114 |
| 9 Baone. | 2.023 | 2.035 | 4.058 | 1.936 | 1.953 | 3.889 | 1.867 | 1.884 | 3.751 |
| 10 Barbona. | 779 | 750 | 1.529 | 744 | 720 | 1.464 | 730 | 698 | 1.428 |
| 11 Battaglia Terme | 1.857 | 2.049 | 3.906 | 1.866 | 2.078 | 3.944 | 1.873 | 2.106 | 3.979 |
| 12 Boara Pisani. | 1.740 | 1.737 | 3.477 | 1.694 | 1.729 | 3.423 | 1.620 | 1.680 | 3.300 |
| 13 Borgoricco. | 2.786 | 2.795 | 5.581 | 2.766 | 2.792 | 5.558 | 2.777 | 2.826 | 5.603 |
| 14 Bovolenta | 1.885 | 1.951 | 3.836 | 1.839 | 1.928 | 3.767 | 1.831 | 1.916 | 3.747 |
| 15 Brùgine | 2.390 | 2.546 | 4.936 | 2.317 | 2.465 | 4.782 | 2.275 | 2.417 | 4.692 |
| 16 Cadonèghe. | 3.355 | 3.231 | 6.586 | 3.400 | 3.279 | 6.679 | 3.455 | 3.352 | 6.807 |
| 17 Campodàrsego | 3.977 | 4.040 | 8.017 | 3.981 | 4.020 | 8.001 | 3.986 | 4.079 | 8.065 |
| 18 Campodoro | 1.072 | 1.082 | 2.154 | 1.035 | 1.032 | 2.067 | 1.000 | 1.010 | 2.010 |
| 19 Camposampiero. | 3.225 | 3.304 | 6.529 | 3.214 | 3.269 | 6.483 | 3.232 | 3.279 | 6.511 |
| 20 Campo San Martino | 2.026 | 2.076 | 4.102 | 2.013 | 2.068 | 4.081 | 2.007 | 2.076 | 4.083 |
| 21 Candiana | 1.751 | 1.782 | 3.533 | 1.683 | 1.693 | 3.376 | 1.664 | 1.697 | 3.361 |
| 22 Càrceri | 1.165 | 1.233 | 2.398 | 1.125 | 1.195 | 2.320 | 1.112 | 1.172 | 2.284 |
| 23 Carmignano di Brenta | 2.514 | 2.536 | 5.050 | 2.494 | 2.522 | 5.016 | 2.554 | 2.577 | 5.131 |
| 24 Carrara San Giòrgio | 1.854 | 1.810 | 3.664 | 1.827 | 1.785 | 3.612 | 1.781 | 1.744 | 3.525 |
| 25 Carrara Santo Stéfano | 1.082 | 1.053 | 2.135 | 1.042 | 1.038 | 2.080 | 1.023 | 984 | 2.007 |
| 26 Cartura | 2.211 | 2.206 | 4.417 | 2.194 | 2.184 | 4.378 | 2.178 | 2.142 | 4.320 |
| 27 Casale di Scodòsia | 2.601 | 2.557 | 5.158 | 2.507 | 2.439 | 4.946 | 2.491 | 2.398 | 4.889 |
| 28 Casalsérugo | 1.677 | 1.772 | 3.449 | 1.660 | 1.716 | 3.376 | 1.659 | 1.699 | 3.358 |
| 29 Castelbaldo | 1.326 | 1.347 | 2.673 | 1.311 | 1.331 | 2.642 | 1.287 | 1.302 | 2.589 |
| 30 Cervarese Santa Croce | 2.030 | 1.952 | 3.982 | 2.013 | 1.930 | 3.943 | 1.981 | 1.914 | 3.895 |
| 31 Cinto Eugàneo | 1.617 | 1.533 | 3.150 | 1.581 | 1.504 | 3.085 | 1.565 | 1.474 | 3.039 |
| 32 Cittadella | 6.641 | 7.068 | 13.709 | 6.616 | 7.043 | 13.659 | 6.622 | 7.046 | 13.668 |
| 33 Codevigo | 3.258 | 3.211 | 6.469 | 3.139 | 3.084 | 6.223 | 3.033 | 3.011 | 6.044 |
| 34 Conselve. | 3.815 | 4.127 | 7.942 | 3.739 | 4.094 | 7.833 | 3.689 | 4.035 | 7.724 |

| COMUNI | POPOLAZIONE RESIDENTE AL 31 DICEMBRE | | | | | | | | |
|--|--------------------------------------|--------|---------|--------|--------|---------|--------|--------|---------|
| | 1955 | | | 1956 | | | 1957 | | |
| | M | F | MF | M | F | MF | M | F | MF |
| 35 Corrézzola | 3.745 | 3.953 | 7.698 | 3.673 | 3.872 | 7.545 | 3.550 | 3.751 | 7.301 |
| 36 Curtarolo | 2.493 | 2.487 | 4.980 | 2.514 | 2.502 | 5.016 | 2.498 | 2.482 | 4.980 |
| 37 Este | 7.863 | 8.340 | 16.203 | 7.843 | 8.330 | 16.173 | 7.822 | 8.364 | 16.186 |
| 38 Fontaniva | 2.849 | 2.879 | 5.728 | 2.833 | 2.872 | 5.705 | 2.836 | 2.886 | 5.722 |
| 39 Galliera Veneta | 2.411 | 2.748 | 5.159 | 2.403 | 2.761 | 5.164 | 2.364 | 2.773 | 5.137 |
| 40 Galzignano | 2.306 | 2.273 | 4.579 | 2.234 | 2.219 | 4.453 | 2.205 | 2.186 | 4.391 |
| 41 Gazzo | 1.693 | 1.702 | 3.395 | 1.683 | 1.670 | 3.353 | 1.672 | 1.652 | 3.324 |
| 42 Grantorto | 1.707 | 1.655 | 3.362 | 1.693 | 1.639 | 3.332 | 1.663 | 1.613 | 3.276 |
| 43 Granze | 975 | 934 | 1.909 | 972 | 926 | 1.898 | 979 | 940 | 1.919 |
| 44 Legnaro | 2.618 | 2.586 | 5.204 | 2.610 | 2.589 | 5.199 | 2.574 | 2.568 | 5.142 |
| 45 Limena | 1.890 | 1.794 | 3.684 | 1.875 | 1.767 | 3.642 | 1.870 | 1.775 | 3.645 |
| 46 Lorèggia | 2.120 | 2.096 | 4.216 | 2.110 | 2.073 | 4.183 | 2.079 | 2.038 | 4.117 |
| 47 Lozzo Atestino | 1.977 | 1.925 | 3.902 | 1.959 | 1.891 | 3.850 | 1.895 | 1.812 | 3.707 |
| 48 Maserà di Padova | 2.631 | 2.435 | 5.066 | 2.615 | 2.421 | 5.036 | 2.607 | 2.415 | 5.022 |
| 49 Masi | 1.350 | 1.408 | 2.758 | 1.337 | 1.379 | 2.716 | 1.319 | 1.369 | 2.688 |
| 50 Massanzago | 1.525 | 1.476 | 3.001 | 1.504 | 1.442 | 2.946 | 1.491 | 1.425 | 2.916 |
| 51 Megliadino San Fiden- zio | 1.524 | 1.543 | 3.067 | 1.454 | 1.493 | 2.947 | 1.426 | 1.472 | 2.898 |
| 52 Megliadino San Vitale | 1.262 | 1.384 | 2.646 | 1.238 | 1.367 | 2.605 | 1.200 | 1.319 | 2.519 |
| 53 Merlara | 1.988 | 2.147 | 4.135 | 1.938 | 2.110 | 4.048 | 1.939 | 2.087 | 4.026 |
| 54 Mestrino | 2.110 | 1.977 | 4.087 | 2.126 | 1.999 | 4.125 | 2.147 | 2.029 | 4.176 |
| 55 Monsèlice | 8.247 | 8.405 | 16.652 | 8.193 | 8.299 | 16.492 | 8.200 | 8.290 | 16.490 |
| 56 Montagnana | 5.952 | 6.384 | 12.336 | 5.800 | 6.255 | 12.055 | 5.683 | 6.140 | 11.823 |
| 57 Montegrotto Terme | 2.649 | 2.632 | 5.281 | 2.701 | 2.663 | 5.364 | 2.723 | 2.695 | 5.418 |
| 58 Noventa Padovana | 1.967 | 2.014 | 3.981 | 1.993 | 2.050 | 4.043 | 1.988 | 2.068 | 4.056 |
| 59 Ospedaletto Eugàneo | 2.509 | 2.556 | 5.065 | 2.475 | 2.535 | 5.010 | 2.418 | 2.472 | 4.890 |
| 60 PADOVA | 85.368 | 94.780 | 180.148 | 86.963 | 96.767 | 183.730 | 88.359 | 98.486 | 186.845 |
| 61 Pernùmia | 2.024 | 1.980 | 4.004 | 1.991 | 1.971 | 3.962 | 1.965 | 1.946 | 3.911 |
| 62 Piacenza d'Àdige | 1.468 | 1.561 | 3.029 | 1.452 | 1.528 | 2.980 | 1.398 | 1.476 | 2.874 |
| 63 Piazzola sul Brenta | 5.276 | 5.311 | 10.587 | 5.268 | 5.273 | 10.541 | 5.231 | 5.214 | 10.445 |
| 64 Piombino Dese | 3.394 | 3.309 | 6.703 | 3.320 | 3.256 | 6.576 | 3.249 | 3.214 | 6.463 |
| 65 Piove di Sacco | 7.338 | 7.765 | 15.103 | 7.264 | 7.745 | 15.009 | 7.203 | 7.701 | 14.904 |
| 66 Polverara | 1.134 | 1.123 | 2.257 | 1.113 | 1.113 | 2.226 | 1.090 | 1.099 | 2.189 |
| 67 Ponso | 1.471 | 1.457 | 2.928 | 1.462 | 1.463 | 2.925 | 1.413 | 1.430 | 2.843 |
| 68 Pontelongo | 2.292 | 2.492 | 4.784 | 2.299 | 2.483 | 4.782 | 2.261 | 2.425 | 4.686 |
| 69 Ponte San Nicolò | 2.602 | 2.573 | 5.175 | 2.611 | 2.572 | 5.183 | 2.601 | 2.585 | 5.186 |
| 70 Pozzonovo | 2.160 | 2.160 | 4.320 | 2.122 | 2.115 | 4.237 | 2.106 | 2.087 | 4.193 |
| 71 Rovolon | 2.135 | 2.071 | 4.206 | 2.142 | 2.054 | 4.196 | 2.091 | 2.017 | 4.108 |
| 72 Rubano | 1.784 | 1.731 | 3.515 | 1.872 | 1.709 | 3.581 | 1.944 | 1.789 | 3.733 |
| 73 Saccolongo | 1.571 | 1.488 | 3.059 | 1.560 | 1.456 | 3.016 | 1.548 | 1.472 | 3.020 |
| 74 Saletto | 1.755 | 1.794 | 3.549 | 1.720 | 1.766 | 3.486 | 1.690 | 1.706 | 3.396 |
| 75 San Giòrgio delle Pèrti- che | 2.772 | 2.810 | 5.582 | 2.800 | 2.802 | 5.602 | 2.795 | 2.807 | 5.602 |
| 76 San Giòrgio in Bosco | 2.473 | 2.504 | 4.977 | 2.427 | 2.446 | 4.873 | 2.402 | 2.386 | 4.788 |
| 77 San Martino di Lupari | 4.765 | 5.005 | 9.770 | 4.754 | 5.016 | 9.770 | 4.708 | 4.909 | 9.617 |
| 78 San Pietro in Gu | 1.648 | 1.601 | 3.249 | 1.621 | 1.570 | 3.191 | 1.606 | 1.523 | 3.129 |
| 79 San Pietro Viminàrio | 1.319 | 1.366 | 2.685 | 1.292 | 1.334 | 2.626 | 1.240 | 1.281 | 2.521 |
| 80 Santa Giustina in Colle | 2.491 | 2.506 | 4.997 | 2.460 | 2.459 | 4.919 | 2.442 | 2.415 | 4.857 |
| 81 Santa Margherita d'À- dige | 1.530 | 1.484 | 3.014 | 1.508 | 1.459 | 2.967 | 1.457 | 1.417 | 2.874 |

PADOVA-PALERMO

| COMUNI | POPOLAZIONE RESIDENTE AL 31 DICEMBRE | | | | | | | | |
|--|--------------------------------------|---------|---------|---------|---------|---------|---------|---------|---------|
| | 1955 | | | 1956 | | | 1957 | | |
| | M | F | MF | M | F | MF | M | F | MF |
| 82 Sant'Angelo di Piove di Sacco | 2.699 | 2.604 | 5.303 | 2.666 | 2.562 | 5.228 | 2.632 | 2.514 | 5.146 |
| 83 Sant'Elena. | 995 | 1.020 | 2.015 | 1.000 | 1.024 | 2.024 | 985 | 1.026 | 2.011 |
| 84 Sant'Urbano | 2.076 | 2.073 | 4.149 | 1.964 | 1.976 | 3.940 | 1.921 | 1.949 | 3.870 |
| 85 Saonara | 2.728 | 2.839 | 5.567 | 2.702 | 2.829 | 5.531 | 2.729 | 2.855 | 5.584 |
| 86 Selvazzano Dentro . . | 2.622 | 2.579 | 5.201 | 2.681 | 2.656 | 5.337 | 2.731 | 2.718 | 5.449 |
| 87 Solesino | 3.002 | 2.989 | 5.991 | 3.014 | 3.014 | 6.028 | 3.033 | 3.032 | 6.065 |
| 88 Stanghella | 2.556 | 2.578 | 5.134 | 2.473 | 2.499 | 4.972 | 2.454 | 2.447 | 4.901 |
| 89 Teolo | 3.756 | 3.546 | 7.302 | 3.704 | 3.474 | 7.178 | 3.667 | 3.428 | 7.095 |
| 90 Terrassa Padovana . . | 1.202 | 1.273 | 2.475 | 1.156 | 1.223 | 2.379 | 1.128 | 1.185 | 2.313 |
| 91 Tombolo | 2.748 | 2.968 | 5.716 | 2.700 | 2.923 | 5.623 | 2.706 | 2.929 | 5.635 |
| 92 Torreglia | 2.099 | 2.115 | 4.214 | 2.057 | 2.094 | 4.151 | 2.060 | 2.096 | 4.156 |
| 93 Trebasèleghe. | 3.981 | 3.803 | 7.784 | 3.952 | 3.742 | 7.694 | 3.878 | 3.738 | 7.616 |
| 94 Tribano | 2.558 | 2.588 | 5.146 | 2.466 | 2.471 | 4.937 | 2.367 | 2.397 | 4.764 |
| 95 Urbana | 1.191 | 1.223 | 2.414 | 1.179 | 1.216 | 2.395 | 1.159 | 1.201 | 2.360 |
| 96 Veggiano | 1.243 | 1.170 | 2.413 | 1.212 | 1.117 | 2.329 | 1.194 | 1.093 | 2.287 |
| 97 Vescovana | 1.246 | 1.255 | 2.501 | 1.219 | 1.239 | 2.458 | 1.192 | 1.200 | 2.392 |
| 98 Vighizzolo d'Este. . . | 822 | 835 | 1.657 | 805 | 839 | 1.644 | 803 | 835 | 1.638 |
| 99 Vigodarzere | 3.339 | 3.264 | 6.603 | 3.345 | 3.265 | 6.610 | 3.358 | 3.252 | 6.610 |
| 100 Vigonza | 5.742 | 5.588 | 11.330 | 5.797 | 5.650 | 11.447 | 5.797 | 5.658 | 11.455 |
| 101 Villa del Conte. . . . | 2.085 | 2.113 | 4.198 | 2.033 | 2.073 | 4.106 | 1.971 | 2.005 | 3.976 |
| 102 Villa Estense. | 1.607 | 1.680 | 3.287 | 1.601 | 1.660 | 3.261 | 1.576 | 1.603 | 3.179 |
| 103 Villafranca Padovana. | 2.456 | 2.256 | 4.712 | 2.430 | 2.210 | 4.640 | 2.392 | 2.189 | 4.581 |
| 104 Villanova di Campo- sampiero. | 2.013 | 1.945 | 3.958 | 1.974 | 1.928 | 3.902 | 1.945 | 1.898 | 3.843 |
| 105 Vo | 2.108 | 2.065 | 4.173 | 2.107 | 2.057 | 4.164 | 2.091 | 2.035 | 4.126 |
| PROVINCIA | 346.415 | 358.532 | 704.947 | 345.549 | 357.963 | 703.512 | 344.721 | 357.565 | 702.286 |

PROVINCIA DI PALERMO

| | | | | | | | | | |
|---|--------|--------|--------|--------|--------|--------|--------|--------|--------|
| 1 Ìlia. | 4.100 | 4.232 | 8.332 | 4.058 | 4.225 | 8.283 | 3.938 | 4.122 | 8.060 |
| 2 Alimena | 2.789 | 2.897 | 5.686 | 2.783 | 2.942 | 5.725 | 2.764 | 2.920 | 5.684 |
| 3 Aliminusa | 828 | 866 | 1.694 | 807 | 857 | 1.664 | 804 | 852 | 1.656 |
| 4 Altavilla Milicia . . . | 2.414 | 2.349 | 4.763 | 2.475 | 2.410 | 4.885 | 2.528 | 2.462 | 4.990 |
| 5 Altofonte | 2.668 | 2.705 | 5.373 | 2.627 | 2.681 | 5.308 | 2.631 | 2.718 | 5.349 |
| 6 Bagheria. | 16.483 | 16.368 | 32.851 | 16.613 | 16.537 | 33.150 | 16.697 | 16.628 | 33.325 |
| 7 Balestrate | 3.042 | 2.984 | 6.026 | 3.068 | 3.035 | 6.103 | 3.133 | 3.054 | 6.187 |
| 8 Baucina | 1.706 | 1.773 | 3.479 | 1.721 | 1.758 | 3.479 | 1.719 | 1.752 | 3.471 |
| 9 Belmonte Mezzagno. . | 2.930 | 2.965 | 5.895 | 2.951 | 2.997 | 5.948 | 3.030 | 3.056 | 6.086 |
| 10 Bisacquino. | 4.094 | 4.288 | 8.382 | 4.069 | 4.266 | 8.335 | 4.087 | 4.270 | 8.357 |
| 11 Bolognetta. | 1.458 | 1.348 | 2.806 | 1.449 | 1.335 | 2.784 | 1.422 | 1.355 | 2.777 |
| 12 Bompietro. | 1.842 | 1.938 | 3.780 | 1.845 | 1.930 | 3.775 | 1.849 | 1.923 | 3.772 |
| 13 Borgetto. | 3.553 | 3.770 | 7.323 | 3.374 | 3.581 | 6.955 | 3.380 | 3.591 | 6.971 |
| 14 Càccamo. | 5.173 | 5.231 | 10.404 | 5.161 | 5.226 | 10.387 | 5.187 | 5.239 | 10.426 |
| 15 Caltavuturo | 3.689 | 3.657 | 7.346 | 3.632 | 3.610 | 7.242 | 3.583 | 3.543 | 7.126 |
| 16 Campofelice di Fita- lia | 818 | 762 | 1.580 | 766 | 733 | 1.499 | 730 | 710 | 1.440 |
| 17 Campofelice di Roc- cella | 1.942 | 1.964 | 3.906 | 1.939 | 1.985 | 3.924 | 1.949 | 2.008 | 3.957 |

PALERMO

| COMUNI | POPOLAZIONE RESIDENTE AL 31 DICEMBRE | | | | | | | | |
|-----------------------------------|--------------------------------------|---------|---------|---------|---------|---------|---------|---------|---------|
| | 1955 | | | 1956 | | | 1957 | | |
| | M | F | MF | M | F | MF | M | F | MF |
| 18 Campoflorito | 1.160 | 1.125 | 2.285 | 1.144 | 1.124 | 2.268 | 1.144 | 1.116 | 2.260 |
| 19 Camporeale | 3.256 | 3.236 | 6.492 | 3.249 | 3.206 | 6.455 | 3.238 | 3.212 | 6.450 |
| 20 Capaci | 2.427 | 2.413 | 4.840 | 2.456 | 2.438 | 4.894 | 2.430 | 2.471 | 4.951 |
| 21 Carini | 8.224 | 8.464 | 16.688 | 8.247 | 8.475 | 16.722 | 8.292 | 8.536 | 16.828 |
| 22 Castelbuono | 5.816 | 6.034 | 11.850 | 5.781 | 6.039 | 11.820 | 5.784 | 6.063 | 11.847 |
| 23 Casteldaccia | 3.252 | 3.149 | 6.401 | 3.325 | 3.203 | 6.528 | 3.380 | 3.258 | 6.638 |
| 24 Castellana Sicula | 2.635 | 2.550 | 5.185 | 2.622 | 2.559 | 5.181 | 2.617 | 2.562 | 5.179 |
| 25 Castronuovo di Sicilia | 3.030 | 2.998 | 6.028 | 2.974 | 2.972 | 5.946 | 2.886 | 2.899 | 5.785 |
| 26 Cefalà Diana | 600 | 586 | 1.186 | 581 | 578 | 1.159 | 580 | 584 | 1.164 |
| 27 Cefalù | 6.007 | 6.505 | 12.512 | 6.110 | 6.607 | 12.717 | 6.147 | 6.628 | 12.775 |
| 28 Cerda | 3.072 | 2.934 | 6.006 | 3.066 | 2.912 | 5.978 | 3.049 | 2.885 | 5.934 |
| 29 Chiusa Sclafani | 2.990 | 3.049 | 6.039 | 2.986 | 3.035 | 6.021 | 2.978 | 3.024 | 6.002 |
| 30 Ciminna | 3.220 | 3.178 | 6.398 | 3.170 | 3.146 | 6.316 | 3.146 | 3.150 | 6.296 |
| 31 Cinisi | 3.801 | 4.107 | 7.908 | 3.913 | 4.167 | 8.080 | 3.938 | 4.202 | 8.140 |
| 32 Collesano | 3.740 | 3.878 | 7.618 | 3.742 | 3.900 | 7.642 | 3.794 | 3.944 | 7.738 |
| 33 Contessa Entellina | 1.542 | 1.456 | 2.998 | 1.567 | 1.483 | 3.050 | 1.572 | 1.480 | 3.052 |
| 34 Corleone | 8.247 | 8.273 | 16.520 | 8.207 | 8.233 | 16.440 | 8.129 | 8.171 | 16.300 |
| 35 Ficarazzi | 2.536 | 2.599 | 5.135 | 2.545 | 2.626 | 5.171 | 2.594 | 2.642 | 5.236 |
| 36 Gangi | 5.597 | 5.493 | 11.090 | 5.576 | 5.461 | 11.037 | 5.567 | 5.448 | 11.015 |
| 37 Geraci Siculo | 1.870 | 1.932 | 3.802 | 1.853 | 1.912 | 3.765 | 1.823 | 1.873 | 3.696 |
| 38 Giardinello | 668 | 641 | 1.309 | 675 | 643 | 1.318 | 677 | 648 | 1.325 |
| 39 Giuliana | 1.618 | 1.700 | 3.318 | 1.624 | 1.700 | 3.324 | 1.560 | 1.641 | 3.201 |
| 40 Godrano | 720 | 620 | 1.340 | 718 | 619 | 1.337 | 686 | 599 | 1.285 |
| 41 Gratteri | 1.133 | 1.229 | 2.362 | 1.141 | 1.241 | 2.382 | 1.117 | 1.123 | 2.240 |
| 42 Isello | 1.781 | 2.009 | 3.790 | 1.776 | 1.986 | 3.762 | 1.744 | 1.984 | 3.728 |
| 43 Isola delle Femmine | 968 | 967 | 1.935 | 991 | 998 | 1.989 | 1.061 | 1.056 | 2.117 |
| 44 Lascari | 1.255 | 1.301 | 2.556 | 1.250 | 1.299 | 2.549 | 1.257 | 1.321 | 2.578 |
| 45 Lercara Friddi | 7.182 | 7.008 | 14.190 | 7.204 | 6.990 | 14.194 | 7.208 | 6.991 | 14.199 |
| 46 Marineo | 3.776 | 3.685 | 7.461 | 3.793 | 3.726 | 7.519 | 3.768 | 3.712 | 7.480 |
| 47 Mezzojuso | 2.572 | 2.416 | 4.988 | 2.589 | 2.427 | 5.016 | 2.589 | 2.437 | 5.026 |
| 48 Misilmeri | 6.582 | 6.525 | 13.107 | 6.569 | 6.582 | 13.151 | 6.638 | 6.606 | 13.244 |
| 49 Monreale | 11.476 | 11.616 | 23.092 | 11.466 | 11.773 | 23.239 | 11.499 | 11.882 | 23.381 |
| 50 Montelepre | 2.534 | 2.724 | 5.258 | 2.558 | 2.741 | 5.299 | 2.518 | 2.727 | 5.245 |
| 51 Montemaggiore Belsito | 3.062 | 3.030 | 6.092 | 3.042 | 3.009 | 6.051 | 3.036 | 2.985 | 6.021 |
| 52 Palazzo Adriano | 2.060 | 1.991 | 4.051 | 2.056 | 1.970 | 4.026 | 2.058 | 1.959 | 4.017 |
| 53 PALERMO | 261.594 | 280.302 | 541.896 | 269.787 | 287.681 | 557.468 | 276.126 | 294.442 | 570.568 |
| 54 Partinico | 12.667 | 12.713 | 25.380 | 12.764 | 12.701 | 25.465 | 12.883 | 12.789 | 25.672 |
| 55 Petralia Soprana | 3.908 | 3.791 | 7.699 | 3.897 | 3.771 | 7.668 | 3.884 | 3.769 | 7.653 |
| 56 Petralia Sottana | 2.848 | 2.995 | 5.843 | 2.842 | 2.977 | 5.819 | 2.811 | 2.935 | 5.746 |
| 57 Piana degli Albanesi | 3.534 | 3.681 | 7.215 | 3.430 | 3.667 | 7.097 | 3.373 | 3.642 | 7.015 |
| 58 Polizzi Generosa | 4.024 | 3.936 | 7.960 | 3.981 | 3.871 | 7.852 | 3.974 | 3.868 | 7.842 |
| 59 Pòllina | 1.593 | 1.642 | 3.235 | 1.533 | 1.684 | 3.217 | 1.528 | 1.683 | 3.211 |
| 60 Prizzi | 5.191 | 5.189 | 10.380 | 5.114 | 5.090 | 10.204 | 5.039 | 5.024 | 10.063 |
| 61 Roccamena | 1.742 | 1.721 | 3.463 | 1.750 | 1.745 | 3.495 | 1.750 | 1.751 | 3.501 |
| 62 Roccapalumba | 2.348 | 2.239 | 4.587 | 2.349 | 2.214 | 4.563 | 2.323 | 2.149 | 4.472 |
| 63 San Cipirello | 2.567 | 2.484 | 5.051 | 2.565 | 2.462 | 5.027 | 2.576 | 2.438 | 5.014 |
| 64 San Giuseppe Jato | 5.051 | 4.880 | 9.931 | 5.037 | 4.854 | 9.891 | 5.039 | 4.831 | 9.870 |
| 65 San Mauro Castelverde | 2.439 | 2.506 | 4.945 | 2.440 | 2.499 | 4.939 | 2.433 | 2.484 | 4.917 |
| 66 Santa Cristina Gela | 559 | 570 | 1.129 | 513 | 529 | 1.042 | 499 | 515 | 1.014 |
| 67 Santa Flàvia | 3.950 | 4.058 | 8.008 | 3.980 | 4.107 | 8.087 | 4.034 | 4.151 | 8.185 |

PALERMO-PARMA

| COMUNI | POPOLAZIONE RESIDENTE AL 31 DICEMBRE | | | | | | | | |
|-------------------------------------|--------------------------------------|---------|----------|---------|---------|----------|---------|---------|----------|
| | 1955 | | | 1956 | | | 1957 | | |
| | M | F | MF | M | F | MF | M | F | MF |
| 68 Sciarda | 1.489 | 1.424 | 2.913 | 1.504 | 1.435 | 2.939 | 1.537 | 1.450 | 2.987 |
| 69 Sciafani Bagni | 518 | 492 | 1.010 | 488 | 495 | 983 | 483 | 492 | 975 |
| 70 Termini Imerese | 12.796 | 13.238 | 26.034 | 12.848 | 13.319 | 26.167 | 12.784 | 13.191 | 25.975 |
| 71 Terrasini | 4.122 | 4.257 | 8.379 | 4.165 | 4.299 | 8.464 | 4.175 | 4.351 | 8.526 |
| 72 Torretta | 1.724 | 1.843 | 3.567 | 1.724 | 1.842 | 3.566 | 1.751 | 1.850 | 3.601 |
| 73 Trabia | 3.149 | 3.135 | 6.284 | 3.111 | 3.133 | 6.244 | 3.092 | 3.096 | 6.188 |
| 74 Trappeto | 1.214 | 1.245 | 2.459 | 1.234 | 1.257 | 2.491 | 1.261 | 1.284 | 2.545 |
| 75 Ustica | 659 | 554 | 1.213 | 649 | 544 | 1.193 | 642 | 549 | 1.191 |
| 76 Valledolmo | 4.052 | 3.983 | 8.035 | 4.018 | 3.973 | 7.991 | 3.975 | 3.924 | 7.899 |
| 77 Ventimiglia di Sicilia | 2.103 | 2.179 | 4.282 | 2.050 | 2.081 | 4.131 | 1.945 | 1.989 | 3.934 |
| 78 Vicari | 2.639 | 2.622 | 5.261 | 2.625 | 2.589 | 5.214 | 2.645 | 2.589 | 5.234 |
| 79 Villabate | 4.207 | 4.165 | 8.372 | 4.185 | 4.155 | 8.340 | 4.256 | 4.180 | 8.436 |
| 80 Villafrati | 1.643 | 1.733 | 3.376 | 1.610 | 1.727 | 3.337 | 1.579 | 1.680 | 3.259 |
| PROVINCIA | 534.268 | 555.095 | 1089.363 | 542.097 | 562.589 | 1104.686 | 548.382 | 569.118 | 1117.500 |

PROVINCIA DI PARMA

| | | | | | | | | | |
|---|--------|--------|---------|--------|--------|---------|--------|--------|---------|
| 1 Albareto | 2.038 | 2.032 | 4.070 | 2.026 | 2.023 | 4.049 | 1.963 | 1.970 | 3.933 |
| 2 Bardi | 3.553 | 3.610 | 7.163 | 3.529 | 3.563 | 7.092 | 3.465 | 3.508 | 6.973 |
| 3 Bedònia | 3.741 | 3.912 | 7.653 | 3.741 | 3.897 | 7.638 | 3.741 | 3.868 | 7.609 |
| 4 Berceto | 3.008 | 3.053 | 6.061 | 2.971 | 3.017 | 5.988 | 2.959 | 2.984 | 5.943 |
| 5 Bore | 1.175 | 1.058 | 2.233 | 1.149 | 1.034 | 2.183 | 1.135 | 1.018 | 2.153 |
| 6 Borgo Val di Taro | 5.222 | 5.322 | 10.544 | 5.167 | 5.267 | 10.434 | 5.099 | 5.229 | 10.328 |
| 7 Busseto | 4.573 | 4.544 | 9.117 | 4.486 | 4.428 | 8.914 | 4.429 | 4.388 | 8.817 |
| 8 Calestano | 1.585 | 1.549 | 3.134 | 1.561 | 1.514 | 3.075 | 1.532 | 1.466 | 2.998 |
| 9 Collèchio | 4.603 | 4.552 | 9.155 | 4.582 | 4.550 | 9.132 | 4.558 | 4.568 | 9.126 |
| 10 Colorno | 3.744 | 3.625 | 7.369 | 3.650 | 3.582 | 7.232 | 3.592 | 3.536 | 7.128 |
| 11 Compiano | 876 | 960 | 1.836 | 883 | 959 | 1.842 | 866 | 918 | 1.784 |
| 12 Corniglio | 2.922 | 2.880 | 5.802 | 2.879 | 2.851 | 5.730 | 2.817 | 2.801 | 5.618 |
| 13 Felino | 2.371 | 2.434 | 4.805 | 2.359 | 2.399 | 4.758 | 2.321 | 2.346 | 4.667 |
| 14 Fidenza | 9.624 | 9.547 | 19.171 | 9.818 | 9.812 | 19.630 | 10.060 | 10.009 | 20.069 |
| 15 Fontanellato | 3.643 | 3.593 | 7.236 | 3.633 | 3.567 | 7.200 | 3.564 | 3.516 | 7.080 |
| 16 Fontevivo | 2.352 | 2.233 | 4.585 | 2.360 | 2.257 | 4.617 | 2.322 | 2.222 | 4.544 |
| 17 Fornovo di Taro | 3.242 | 3.352 | 6.594 | 3.210 | 3.317 | 6.527 | 3.141 | 3.279 | 6.420 |
| 18 Langhirano | 3.469 | 3.390 | 6.859 | 3.503 | 3.400 | 6.903 | 3.506 | 3.385 | 6.891 |
| 19 Lesignano de' Bagni | 1.689 | 1.664 | 3.353 | 1.657 | 1.627 | 3.284 | 1.582 | 1.601 | 3.183 |
| 20 Medesano | 4.088 | 3.927 | 8.015 | 4.051 | 3.903 | 7.954 | 4.023 | 3.819 | 7.842 |
| 21 Mezzani | 1.783 | 1.691 | 3.474 | 1.755 | 1.667 | 3.422 | 1.739 | 1.690 | 3.429 |
| 22 Mònchio delle Corti | 1.654 | 1.551 | 3.205 | 1.604 | 1.510 | 3.114 | 1.561 | 1.464 | 3.025 |
| 23 Montechiarùgolo | 3.330 | 3.298 | 6.628 | 3.245 | 3.224 | 6.469 | 3.237 | 3.187 | 6.424 |
| 24 Neviano degli Ardui- ni | 3.803 | 3.484 | 7.287 | 3.712 | 3.415 | 7.127 | 3.608 | 3.359 | 6.967 |
| 25 Noceto | 5.192 | 5.098 | 10.290 | 5.086 | 5.012 | 10.098 | 5.043 | 4.977 | 10.020 |
| 26 Palanzano | 1.672 | 1.590 | 3.262 | 1.644 | 1.545 | 3.189 | 1.614 | 1.534 | 3.148 |
| 27 PARMA | 59.246 | 64.853 | 124.099 | 60.400 | 66.186 | 126.586 | 61.296 | 67.282 | 128.578 |
| 28 Pellegrino Parmense | 1.985 | 1.786 | 3.771 | 1.955 | 1.757 | 3.712 | 1.914 | 1.744 | 3.658 |
| 29 Polèsine Parmense | 1.217 | 1.212 | 2.429 | 1.216 | 1.217 | 2.433 | 1.190 | 1.194 | 2.384 |
| 30 Roccabianca | 2.314 | 2.374 | 4.688 | 2.307 | 2.349 | 4.656 | 2.281 | 2.299 | 4.580 |
| 31 Sala Baganza | 1.995 | 2.070 | 4.065 | 1.971 | 2.041 | 4.012 | 1.939 | 2.005 | 3.944 |

PARMA-PAVIA

| COMUNI | POPOLAZIONE RESIDENTE AL 31 DICEMBRE | | | | | | | | |
|---------------------------|--------------------------------------|---------|---------|---------|---------|---------|---------|---------|---------|
| | 1955 | | | 1956 | | | 1957 | | |
| | M | F | MF | M | F | MF | M | F | MF |
| 32 Salsomaggiore Terme(*) | 8.495 | 8.858 | 17.353 | 8.574 | 8.958 | 17.532 | 8.605 | 8.973 | 17.578 |
| 33 San Secondo Parmense | 2.772 | 2.686 | 5.458 | 2.747 | 2.665 | 5.412 | 2.714 | 2.646 | 5.360 |
| 34 Sissa | 2.474 | 2.410 | 4.884 | 2.460 | 2.388 | 4.848 | 2.457 | 2.361 | 4.818 |
| 35 Solignano | 1.353 | 1.374 | 2.727 | 1.350 | 1.361 | 2.711 | 1.326 | 1.317 | 2.643 |
| 36 Soragna | 2.717 | 2.664 | 5.381 | 2.680 | 2.607 | 5.287 | 2.624 | 2.558 | 5.182 |
| 37 Sòrbolo | 3.157 | 3.047 | 6.204 | 3.131 | 3.004 | 6.135 | 3.192 | 3.039 | 6.231 |
| 38 Terenzo | 1.532 | 1.481 | 3.013 | 1.494 | 1.457 | 2.951 | 1.438 | 1.421 | 2.859 |
| 39 Tizzano Val Parma | 2.150 | 1.964 | 4.114 | 2.116 | 1.941 | 4.057 | 2.098 | 1.926 | 4.024 |
| 40 Tòrnolo | 1.597 | 1.676 | 3.273 | 1.554 | 1.650 | 3.204 | 1.535 | 1.626 | 3.161 |
| 41 Torrile | 1.977 | 1.845 | 3.822 | 1.930 | 1.812 | 3.742 | 1.888 | 1.778 | 3.666 |
| 42 Traversètolo | 3.134 | 3.168 | 6.302 | 3.068 | 3.136 | 6.204 | 3.026 | 3.101 | 6.127 |
| 43 Trecasali | 1.577 | 1.524 | 3.101 | 1.547 | 1.499 | 3.046 | 1.508 | 1.466 | 2.974 |
| 44 Valmòzzola | 1.031 | 1.022 | 2.053 | 1.004 | 1.006 | 2.010 | 894 | 920 | 1.814 |
| 45 Varano de' Melegari | 1.602 | 1.486 | 3.088 | 1.586 | 1.445 | 3.031 | 1.540 | 1.401 | 2.941 |
| 46 Varsi | 2.263 | 2.136 | 4.399 | 2.251 | 2.061 | 4.312 | 2.232 | 2.040 | 4.272 |
| 47 Vigatto | 3.459 | 3.712 | 7.171 | 3.392 | 3.660 | 7.052 | 3.370 | 3.651 | 7.021 |
| 48 Zibello | 1.532 | 1.624 | 3.156 | 1.515 | 1.601 | 3.116 | 1.493 | 1.600 | 3.093 |
| PROVINCIA | 194.531 | 198.921 | 393.452 | 194.509 | 199.141 | 393.650 | 194.037 | 198.990 | 393.027 |

PROVINCIA DI PAVIA

| | | | | | | | | | |
|-------------------------|-------|-------|-------|-------|-------|-------|-------|-------|-------|
| 1 Alagna | 552 | 586 | 1.138 | 545 | 570 | 1.115 | 534 | 562 | 1.096 |
| 2 Albaredo Arnaboldi | 209 | 237 | 446 | 221 | 245 | 466 | 216 | 244 | 460 |
| 3 Albonese | 454 | 497 | 951 | 427 | 492 | 919 | 422 | 477 | 899 |
| 4 Albuzzano | 1.137 | 1.080 | 2.217 | 1.126 | 1.082 | 2.208 | 1.147 | 1.064 | 2.211 |
| 5 Arena Po | 1.324 | 1.282 | 2.606 | 1.270 | 1.258 | 2.528 | 1.246 | 1.209 | 2.455 |
| 6 Badia Pavese | 302 | 304 | 606 | 300 | 302 | 602 | 292 | 302 | 594 |
| 7 Bagnària | 464 | 433 | 897 | 458 | 428 | 886 | 443 | 410 | 853 |
| 8 Barbianello | 589 | 626 | 1.215 | 578 | 615 | 1.193 | 583 | 590 | 1.173 |
| 9 Bascapè | 1.058 | 1.036 | 2.094 | 1.037 | 999 | 2.036 | 1.026 | 994 | 2.020 |
| 10 Bastida de' Dossi | 158 | 153 | 311 | 161 | 154 | 315 | 163 | 160 | 323 |
| 11 Bastida Pancarana | 659 | 673 | 1.332 | 664 | 664 | 1.328 | 647 | 652 | 1.299 |
| 12 Battuda | 346 | 337 | 683 | 344 | 334 | 678 | 339 | 338 | 677 |
| 13 Belgioioso | 2.328 | 2.437 | 4.765 | 2.354 | 2.467 | 4.821 | 2.364 | 2.468 | 4.832 |
| 14 Bereguardo | 1.189 | 1.073 | 2.262 | 1.163 | 1.069 | 2.232 | 1.173 | 1.074 | 2.247 |
| 15 Borgo Priolo | 1.060 | 956 | 2.016 | 1.031 | 931 | 1.962 | 1.039 | 950 | 1.989 |
| 16 Borgoratto Mormorolo | 475 | 446 | 921 | 454 | 422 | 876 | 444 | 413 | 857 |
| 17 Borgo San Siro | 804 | 736 | 1.540 | 778 | 720 | 1.498 | 753 | 705 | 1.458 |
| 18 Bornasco | 675 | 622 | 1.297 | 675 | 615 | 1.290 | 653 | 610 | 1.263 |
| 19 Bosnasco | 497 | 409 | 906 | 492 | 405 | 897 | 491 | 413 | 904 |
| 20 Brema | 952 | 1.021 | 1.973 | 922 | 1.015 | 1.937 | 948 | 1.029 | 1.977 |
| 21 Bressana Bottarone | 1.595 | 1.639 | 3.234 | 1.564 | 1.606 | 3.170 | 1.555 | 1.618 | 3.173 |
| 22 Broni | 4.208 | 4.514 | 8.722 | 4.294 | 4.582 | 8.876 | 4.350 | 4.656 | 9.006 |
| 23 Calvignano | 180 | 164 | 344 | 179 | 163 | 342 | 176 | 149 | 325 |
| 24 Campospinoso | 326 | 349 | 675 | 319 | 338 | 657 | 324 | 339 | 663 |
| 25 Càndia Lomellina | 1.275 | 1.308 | 2.583 | 1.283 | 1.294 | 2.577 | 1.243 | 1.263 | 2.506 |
| 26 Canevino | 178 | 148 | 326 | 164 | 146 | 310 | 159 | 135 | 294 |
| 27 Canneto Pavese | 983 | 1.057 | 2.040 | 968 | 1.045 | 2.013 | 968 | 1.046 | 2.014 |

PAVIA

| COMUNI | POPOLAZIONE RESIDENTE AL 31 DICEMBRE | | | | | | | | |
|--|--------------------------------------|-------|-------|-------|-------|-------|-------|-------|-------|
| | 1955 | | | 1956 | | | 1957 | | |
| | M | F | MF | M | F | MF | M | F | MF |
| 28 Carbonara al Ticino | 800 | 755 | 1.555 | 768 | 731 | 1.499 | 774 | 757 | 1.531 |
| 29 Casanova Lonati | 286 | 260 | 546 | 274 | 244 | 518 | 284 | 249 | 533 |
| 30 Casatisma | 489 | 474 | 963 | 485 | 461 | 946 | 497 | 467 | 964 |
| 31 Casei Gerola | 1.158 | 1.208 | 2.366 | 1.129 | 1.189 | 2.318 | 1.118 | 1.189 | 2.307 |
| 32 Casorate Primo. | 1.793 | 1.867 | 3.660 | 1.837 | 1.878 | 3.715 | 1.881 | 1.901 | 3.782 |
| 33 Cassolnovo. | 3.084 | 3.387 | 6.471 | 3.084 | 3.361 | 6.445 | 3.090 | 3.375 | 6.465 |
| 34 Castana | 648 | 649 | 1.297 | 640 | 635 | 1.275 | 611 | 623 | 1.234 |
| 35 Casteggio | 3.101 | 3.342 | 6.443 | 3.135 | 3.380 | 6.515 | 3.191 | 3.406 | 6.597 |
| 36 Castelletto di Branduz- zo | 675 | 682 | 1.357 | 675 | 687 | 1.362 | 662 | 670 | 1.332 |
| 37 Castello d'Agogna | 359 | 347 | 706 | 362 | 339 | 701 | 346 | 322 | 668 |
| 38 Castelnovetto | 728 | 731 | 1.459 | 700 | 693 | 1.393 | 660 | 678 | 1.338 |
| 39 Cava Manara | 1.805 | 1.736 | 3.541 | 1.826 | 1.788 | 3.614 | 1.804 | 1.814 | 3.618 |
| 40 Cècima (*) | — | — | — | 296 | 260 | 556 | 284 | 252 | 536 |
| 41 Ceranova | 245 | 264 | 509 | 236 | 264 | 500 | 253 | 268 | 521 |
| 42 Ceretto Lomellina (*) | 295 | 279 | 574 | 272 | 265 | 537 | 257 | 255 | 512 |
| 43 Cernago | 713 | 714 | 1.427 | 699 | 719 | 1.418 | 701 | 714 | 1.415 |
| 44 Certosa di Pavia | 1.946 | 1.915 | 3.861 | 1.950 | 1.928 | 3.878 | 1.950 | 1.948 | 3.898 |
| 45 Certesina | 825 | 858 | 1.683 | 829 | 849 | 1.678 | 811 | 822 | 1.633 |
| 46 Chignolo Po | 2.010 | 2.080 | 4.090 | 2.013 | 2.040 | 4.053 | 1.997 | 1.999 | 3.996 |
| 47 Cigognola | 840 | 819 | 1.659 | 839 | 802 | 1.641 | 819 | 791 | 1.610 |
| 48 Cilavegna | 2.231 | 2.364 | 4.595 | 2.239 | 2.362 | 4.601 | 2.253 | 2.367 | 4.620 |
| 49 Codevilla | 780 | 870 | 1.650 | 785 | 855 | 1.640 | 772 | 834 | 1.606 |
| 50 Confienza | 1.346 | 1.317 | 2.663 | 1.308 | 1.284 | 2.592 | 1.262 | 1.244 | 2.506 |
| 51 Copiano | 475 | 458 | 933 | 478 | 461 | 939 | 473 | 475 | 948 |
| 52 Corana | 719 | 724 | 1.443 | 703 | 713 | 1.416 | 711 | 706 | 1.417 |
| 53 Cornale | 522 | 519 | 1.041 | 519 | 520 | 1.039 | 513 | 523 | 1.036 |
| 54 Corteolona | 903 | 954 | 1.857 | 897 | 966 | 1.863 | 892 | 963 | 1.855 |
| 55 Corvino San Quirico | 739 | 660 | 1.399 | 746 | 642 | 1.388 | 743 | 639 | 1.382 |
| 56 Costa de' Nòbili | 385 | 344 | 729 | 371 | 327 | 698 | 365 | 317 | 682 |
| 57 Cozzo | 689 | 693 | 1.382 | 685 | 685 | 1.370 | 669 | 669 | 1.338 |
| 58 Cura Carpignano | 727 | 728 | 1.455 | 681 | 709 | 1.390 | 655 | 685 | 1.340 |
| 59 Dorno | 2.074 | 2.214 | 4.288 | 2.032 | 2.161 | 4.193 | 2.008 | 2.119 | 4.127 |
| 60 Ferrera Erbognone | 906 | 913 | 1.819 | 917 | 915 | 1.832 | 890 | 898 | 1.788 |
| 61 Filighera | 546 | 536 | 1.082 | 538 | 538 | 1.076 | 556 | 546 | 1.102 |
| 62 Fortunago | 520 | 449 | 969 | 492 | 437 | 929 | 477 | 424 | 901 |
| 63 Frascarolo | 867 | 874 | 1.741 | 873 | 867 | 1.740 | 840 | 845 | 1.685 |
| 64 Galliavola | 335 | 322 | 657 | 313 | 306 | 619 | 289 | 290 | 579 |
| 65 Gambarana | 330 | 363 | 693 | 319 | 357 | 676 | 314 | 354 | 668 |
| 66 Gambold. | 3.353 | 3.379 | 6.732 | 3.334 | 3.395 | 6.729 | 3.337 | 3.392 | 6.729 |
| 67 Garlasco | 4.205 | 4.519 | 8.724 | 4.238 | 4.518 | 8.756 | 4.262 | 4.567 | 8.829 |
| 68 Genzone | 287 | 295 | 582 | 279 | 287 | 566 | 287 | 291 | 578 |
| 69 Gerenzago | 434 | 379 | 813 | 446 | 379 | 825 | 433 | 385 | 818 |
| 70 Giussago | 1.742 | 1.674 | 3.416 | 1.735 | 1.699 | 3.434 | 1.715 | 1.704 | 3.419 |
| 71 Godiasco | 1.363 | 1.349 | 2.712 | 1.356 | 1.348 | 2.704 | 1.311 | 1.315 | 2.626 |
| 72 Golferenzo | 235 | 220 | 455 | 234 | 218 | 452 | 226 | 206 | 432 |
| 73 Gravellona Lomellina | 1.390 | 1.389 | 2.779 | 1.373 | 1.365 | 2.738 | 1.374 | 1.366 | 2.740 |
| 74 Gropello Cairoli | 1.927 | 1.958 | 3.885 | 1.953 | 1.967 | 3.920 | 1.913 | 1.936 | 3.849 |
| 75 Inverno | 738 | 706 | 1.444 | 724 | 695 | 1.419 | 716 | 686 | 1.402 |
| 76 Landriano | 1.582 | 1.539 | 3.121 | 1.556 | 1.508 | 3.064 | 1.543 | 1.503 | 3.046 |

PAVIA

| COMUNI | POPOLAZIONE RESIDENTE AL 31 DICEMBRE | | | | | | | | |
|------------------------------------|--------------------------------------|--------|--------|--------|--------|--------|--------|--------|--------|
| | 1955 | | | 1956 | | | 1957 | | |
| | M | F | MF | M | F | MF | M | F | MF |
| 77 Langosco | 677 | 685 | 1.362 | 644 | 648 | 1.292 | 630 | 655 | 1.285 |
| 78 Lardirago | 642 | 693 | 1.335 | 636 | 695 | 1.331 | 615 | 682 | 1.297 |
| 79 Linarolo | 1.272 | 1.261 | 2.533 | 1.268 | 1.267 | 2.535 | 1.288 | 1.304 | 2.592 |
| 80 Lirio | 189 | 181 | 370 | 178 | 173 | 351 | 177 | 181 | 358 |
| 81 Lomello | 1.544 | 1.618 | 3.162 | 1.532 | 1.624 | 3.156 | 1.498 | 1.601 | 3.099 |
| 82 Lungavilla | 1.081 | 1.032 | 2.113 | 1.129 | 1.061 | 2.190 | 1.154 | 1.098 | 2.252 |
| 83 Maghernò | 789 | 735 | 1.524 | 778 | 734 | 1.512 | 774 | 725 | 1.499 |
| 84 Marcignago | 963 | 894 | 1.857 | 965 | 900 | 1.865 | 955 | 892 | 1.847 |
| 85 Marzano | 607 | 581 | 1.188 | 587 | 575 | 1.162 | 606 | 575 | 1.181 |
| 86 Mede | 3.350 | 3.598 | 6.948 | 3.375 | 3.622 | 6.997 | 3.390 | 3.629 | 7.019 |
| 87 Mencònico | 608 | 525 | 1.133 | 607 | 524 | 1.131 | 601 | 513 | 1.114 |
| 88 Mezzana Bigli | 1.129 | 1.133 | 2.262 | 1.111 | 1.129 | 2.240 | 1.112 | 1.128 | 2.240 |
| 89 Mezzana Rabattone | 377 | 360 | 737 | 368 | 351 | 719 | 360 | 344 | 704 |
| 90 Mezzanino | 861 | 860 | 1.721 | 870 | 860 | 1.730 | 877 | 855 | 1.732 |
| 91 Miradolo Terme | 1.646 | 1.673 | 3.319 | 1.625 | 1.647 | 3.272 | 1.600 | 1.615 | 3.215 |
| 92 Montalto Pavese | 901 | 867 | 1.768 | 907 | 857 | 1.764 | 873 | 848 | 1.721 |
| 93 Montebello | 1.026 | 1.023 | 2.049 | 1.044 | 1.043 | 2.087 | 1.006 | 1.032 | 2.038 |
| 94 Montecalvo Versiggia | 673 | 631 | 1.304 | 642 | 602 | 1.244 | 640 | 589 | 1.229 |
| 95 Montescano | 217 | 233 | 450 | 227 | 231 | 458 | 229 | 223 | 452 |
| 96 Montesègale | 382 | 326 | 708 | 376 | 314 | 690 | 369 | 316 | 685 |
| 97 Monticelli Pavese | 512 | 507 | 1.019 | 494 | 500 | 994 | 479 | 485 | 964 |
| 98 Montù Beccaria | 1.591 | 1.631 | 3.222 | 1.582 | 1.627 | 3.209 | 1.541 | 1.567 | 3.108 |
| 99 Mornico Losana | 659 | 626 | 1.285 | 646 | 623 | 1.269 | 651 | 610 | 1.261 |
| 100 Mortara | 6.427 | 7.070 | 13.497 | 6.559 | 7.180 | 13.739 | 6.669 | 7.322 | 13.991 |
| 101 Nicorvo | 464 | 470 | 934 | 458 | 454 | 912 | 428 | 429 | 857 |
| 102 Olèvano di Lomellina | 744 | 781 | 1.525 | 714 | 756 | 1.470 | 702 | 759 | 1.461 |
| 103 Oliva Gessi | 207 | 170 | 377 | 204 | 170 | 374 | 198 | 161 | 359 |
| 104 Ottobiano | 1.037 | 1.098 | 2.135 | 1.062 | 1.098 | 2.160 | 1.008 | 1.050 | 2.058 |
| 105 Palestro | 1.455 | 1.448 | 2.903 | 1.464 | 1.459 | 2.923 | 1.451 | 1.447 | 2.898 |
| 106 Pancarana | 278 | 294 | 572 | 282 | 297 | 579 | 277 | 288 | 565 |
| 107 Parona | 806 | 871 | 1.677 | 826 | 887 | 1.713 | 800 | 885 | 1.685 |
| 108 PAVIA | 32.093 | 35.867 | 67.960 | 32.680 | 36.409 | 69.089 | 33.408 | 37.250 | 70.658 |
| 109 Pietra de' Giorgi | 891 | 847 | 1.738 | 889 | 855 | 1.744 | 874 | 836 | 1.710 |
| 110 Pieve Albignola | 754 | 753 | 1.507 | 763 | 749 | 1.512 | 764 | 746 | 1.510 |
| 111 Pieve del Càiro | 1.463 | 1.608 | 3.071 | 1.453 | 1.594 | 3.047 | 1.420 | 1.563 | 2.983 |
| 112 Pieve Porto Morone | 1.762 | 1.712 | 3.474 | 1.726 | 1.677 | 3.403 | 1.706 | 1.675 | 3.381 |
| 113 Pinarolo Po | 880 | 869 | 1.749 | 882 | 879 | 1.761 | 899 | 892 | 1.791 |
| 114 Pizzale | 609 | 610 | 1.219 | 594 | 617 | 1.211 | 577 | 609 | 1.186 |
| 115 Ponte Nizza (*) | 1.050 | 902 | 1.952 | 694 | 582 | 1.276 | 679 | 591 | 1.270 |
| 116 Portàlbera | 736 | 701 | 1.437 | 736 | 700 | 1.436 | 728 | 692 | 1.420 |
| 117 Pregola | 1.348 | 1.139 | 2.487 | 1.329 | 1.114 | 2.443 | 1.310 | 1.086 | 2.396 |
| 118 Rea | 402 | 416 | 818 | 403 | 422 | 825 | 399 | 421 | 820 |
| 119 Redavalle | 676 | 706 | 1.382 | 682 | 712 | 1.394 | 688 | 721 | 1.409 |
| 120 Retòrbido | 823 | 828 | 1.651 | 802 | 813 | 1.615 | 788 | 792 | 1.580 |
| 121 Rivanazzano | 1.701 | 1.825 | 3.526 | 1.682 | 1.802 | 3.484 | 1.675 | 1.785 | 3.460 |
| 122 Ròbbio | 3.326 | 3.435 | 6.761 | 3.435 | 3.537 | 6.972 | 3.440 | 3.559 | 6.999 |
| 123 Robecco Pavese | 407 | 428 | 835 | 404 | 431 | 835 | 394 | 412 | 806 |
| 124 Rocca de' Giorgi | 268 | 217 | 485 | 257 | 201 | 458 | 252 | 196 | 448 |
| 125 Rocca Susella | 339 | 328 | 667 | 338 | 322 | 660 | 315 | 309 | 624 |
| 126 Rognano | 253 | 230 | 483 | 237 | 222 | 459 | 205 | 201 | 406 |

PAVIA

| COMUNI | POPOLAZIONE RESIDENTE AL 31 DICEMBRE | | | | | | | | |
|---|--------------------------------------|-------|--------|-------|-------|--------|-------|-------|--------|
| | 1955 | | | 1956 | | | 1957 | | |
| | M | F | MF | M | F | MF | M | F | MF |
| 127 Romagnese | 1.207 | 1.088 | 2.295 | 1.179 | 1.069 | 2.248 | 1.150 | 1.037 | 2.187 |
| 128 Roncaro | 226 | 236 | 462 | 206 | 219 | 425 | 199 | 219 | 418 |
| 129 Rosasco | 797 | 871 | 1.668 | 791 | 865 | 1.656 | 783 | 864 | 1.647 |
| 130 Rovescala | 956 | 923 | 1.879 | 940 | 908 | 1.848 | 905 | 879 | 1.784 |
| 131 Ruino | 663 | 622 | 1.285 | 638 | 606 | 1.244 | 637 | 594 | 1.231 |
| 132 San Cipriano Po | 337 | 330 | 667 | 325 | 315 | 640 | 313 | 305 | 618 |
| 133 San Damiano al Colle | 808 | 743 | 1.551 | 776 | 714 | 1.490 | 764 | 695 | 1.459 |
| 134 San Genèsio ed Uniti | 1.018 | 992 | 2.010 | 1.053 | 1.026 | 2.079 | 1.056 | 1.026 | 2.082 |
| 135 San Giòrgio di Lomel- lina | 1.167 | 1.218 | 2.385 | 1.155 | 1.211 | 2.366 | 1.152 | 1.201 | 2.353 |
| 136 San Martino Siccomàrio | 1.289 | 1.277 | 2.566 | 1.358 | 1.316 | 2.674 | 1.380 | 1.335 | 2.715 |
| 137 Sannazzaro de' Bur- gondi | 2.206 | 2.302 | 4.508 | 2.221 | 2.302 | 4.523 | 2.188 | 2.294 | 4.482 |
| 138 Santa Cristina e Bissone | 1.279 | 1.258 | 2.537 | 1.310 | 1.282 | 2.592 | 1.296 | 1.259 | 2.555 |
| 139 Santa Giuletta | 1.073 | 1.089 | 2.162 | 1.065 | 1.080 | 2.145 | 1.041 | 1.079 | 2.120 |
| 140 Sant'Alèssio con Vialone | 264 | 258 | 522 | 265 | 245 | 510 | 258 | 241 | 499 |
| 141 Santa Margherita di Stàffora | 865 | 814 | 1.679 | 846 | 790 | 1.636 | 841 | 775 | 1.616 |
| 142 Santa Maria della Versa | 1.694 | 1.546 | 3.240 | 1.672 | 1.512 | 3.184 | 1.640 | 1.511 | 3.151 |
| 143 Sant'Angelo Lomellina | 572 | 617 | 1.189 | 570 | 619 | 1.189 | 570 | 631 | 1.201 |
| 144 San Zenone al Po | 474 | 535 | 1.009 | 466 | 522 | 988 | 447 | 511 | 958 |
| 145 Sartirana Lomellina. . . | 1.621 | 1.717 | 3.338 | 1.599 | 1.722 | 3.321 | 1.542 | 1.678 | 3.220 |
| 146 Scaldasole | 559 | 588 | 1.147 | 562 | 599 | 1.161 | 578 | 602 | 1.180 |
| 147 Semiana | 449 | 458 | 907 | 451 | 459 | 910 | 438 | 444 | 882 |
| 148 Silvano Pietra | 444 | 473 | 917 | 446 | 469 | 915 | 444 | 462 | 906 |
| 149 Siziano | 1.216 | 1.119 | 2.335 | 1.238 | 1.146 | 2.384 | 1.270 | 1.158 | 2.428 |
| 150 Sommo | 696 | 698 | 1.394 | 681 | 697 | 1.378 | 688 | 683 | 1.371 |
| 151 Spessa | 283 | 301 | 584 | 294 | 313 | 607 | 289 | 304 | 593 |
| 152 Stradella | 4.869 | 5.234 | 10.103 | 4.954 | 5.281 | 10.235 | 5.002 | 5.310 | 10.312 |
| 153 Suardi | 515 | 536 | 1.051 | 499 | 514 | 1.013 | 501 | 524 | 1.025 |
| 154 Torrazza Coste | 955 | 932 | 1.887 | 948 | 929 | 1.877 | 944 | 936 | 1.880 |
| 155 Torre Beretti e Castel- laro | 558 | 534 | 1.092 | 549 | 534 | 1.083 | 554 | 532 | 1.086 |
| 156 Torre d'Arese | 313 | 304 | 617 | 320 | 317 | 637 | 311 | 306 | 617 |
| 157 Torre de' Negri | 288 | 231 | 519 | 272 | 224 | 496 | 260 | 221 | 481 |
| 158 Torre d'Isola | 724 | 662 | 1.386 | 747 | 683 | 1.430 | 761 | 682 | 1.443 |
| 159 Torrevecchia Pia | 944 | 930 | 1.874 | 926 | 929 | 1.855 | 924 | 908 | 1.832 |
| 160 Torricella Verzate . . . | 432 | 444 | 876 | 431 | 440 | 871 | 441 | 446 | 887 |
| 161 Travacò Siccomàrio . . . | 1.059 | 1.047 | 2.106 | 1.060 | 1.036 | 2.096 | 1.017 | 1.000 | 2.017 |
| 162 Trivòlzio | 515 | 539 | 1.054 | 514 | 546 | 1.060 | 525 | 535 | 1.060 |
| 163 Tromello | 1.888 | 2.017 | 3.905 | 1.895 | 2.019 | 3.914 | 1.889 | 1.989 | 3.878 |
| 164 Trovo | 412 | 368 | 780 | 383 | 360 | 743 | 373 | 343 | 716 |
| 165 Val di Nizza | 772 | 699 | 1.471 | 740 | 663 | 1.403 | 710 | 638 | 1.348 |
| 166 Valèggio Lomellina . . . | 350 | 330 | 680 | 343 | 323 | 666 | 338 | 335 | 673 |
| 167 Valle Lomellina | 1.645 | 1.666 | 3.311 | 1.615 | 1.642 | 3.257 | 1.639 | 1.650 | 3.289 |
| 168 Valle Salimbene | 399 | 405 | 804 | 405 | 425 | 830 | 405 | 427 | 832 |
| 169 Valverde (*) | — | — | — | 421 | 347 | 768 | 408 | 341 | 749 |
| 170 Varzi | 2.647 | 2.542 | 5.189 | 2.584 | 2.520 | 5.104 | 2.582 | 2.518 | 5.100 |
| 171 Velezzo Lomellina | 290 | 269 | 559 | 281 | 247 | 528 | 258 | 228 | 486 |
| 172 Vellezzo Bellini | 742 | 694 | 1.436 | 736 | 667 | 1.403 | 745 | 675 | 1.420 |

PAVIA-PERUGIA

| COMUNI | POPOLAZIONE RESIDENTE AL 31 DICEMBRE | | | | | | | | |
|--|--------------------------------------|---------|---------|---------|---------|---------|---------|---------|---------|
| | 1955 | | | 1956 | | | 1957 | | |
| | M | F | MF | M | F | MF | M | F | MF |
| 173 Verretto | 220 | 235 | 455 | 227 | 231 | 458 | 233 | 231 | 464 |
| 174 Verrua Po | 873 | 913 | 1.786 | 872 | 906 | 1.778 | 865 | 901 | 1.766 |
| 175 Vidigulfo | 1.375 | 1.356 | 2.731 | 1.366 | 1.320 | 2.686 | 1.401 | 1.342 | 2.743 |
| 176 Vigevano | 22.135 | 24.324 | 46.459 | 22.591 | 24.787 | 47.378 | 23.103 | 25.291 | 48.394 |
| 177 Villa Biscossi | 160 | 167 | 327 | 135 | 156 | 291 | 139 | 150 | 289 |
| 178 Villanova d'Ardenghi. | 465 | 435 | 900 | 452 | 412 | 864 | 461 | 408 | 869 |
| 179 Villantèrio | 1.449 | 1.404 | 2.853 | 1.434 | 1.413 | 2.847 | 1.397 | 1.421 | 2.818 |
| 180 Vistarino | 506 | 504 | 1.010 | 513 | 501 | 1.014 | 514 | 497 | 1.011 |
| 181 Voghera | 15.882 | 17.574 | 33.456 | 16.105 | 17.864 | 33.969 | 16.343 | 18.090 | 34.433 |
| 182 Volpara | 193 | 182 | 375 | 185 | 177 | 362 | 186 | 188 | 374 |
| 183 Zavattarello (*). | — | — | — | 1.001 | 937 | 1.938 | 987 | 924 | 1.911 |
| 184 Zavattarello Valver- de (*) | 1.445 | 1.314 | 2.759 | — | — | — | — | — | — |
| 185 Zeccone | 453 | 416 | 869 | 445 | 413 | 858 | 428 | 408 | 836 |
| 186 Zeme Lomellina | 1.281 | 1.225 | 2.506 | 1.249 | 1.206 | 2.455 | 1.239 | 1.209 | 2.448 |
| 187 Zenevredo | 325 | 294 | 619 | 321 | 292 | 613 | 315 | 288 | 603 |
| 188 Zerbo | 331 | 370 | 701 | 326 | 355 | 681 | 327 | 361 | 688 |
| 189 Zerbolò | 1.210 | 1.069 | 2.279 | 1.173 | 1.035 | 2.208 | 1.125 | 1.003 | 2.128 |
| 190 Zinasco | 1.798 | 1.788 | 3.586 | 1.801 | 1.785 | 3.586 | 1.772 | 1.750 | 3.522 |
| PROVINCIA | 253.603 | 262.521 | 516.124 | 254.016 | 262.946 | 516.962 | 254.257 | 263.556 | 517.813 |

PROVINCIA DI PERUGIA

| | | | | | | | | | |
|------------------------------|--------|--------|--------|--------|--------|--------|--------|--------|--------|
| 1 Assisi | 12.293 | 12.549 | 24.842 | 12.301 | 12.560 | 24.861 | 12.300 | 12.553 | 24.853 |
| 2 Bastia Umbra | 3.858 | 3.946 | 7.804 | 4.005 | 4.088 | 8.093 | 4.165 | 4.226 | 8.391 |
| 3 Bettona | 2.079 | 2.057 | 4.136 | 2.059 | 2.026 | 4.085 | 1.990 | 1.969 | 3.959 |
| 4 Bevagna | 3.370 | 3.352 | 6.722 | 3.326 | 3.318 | 6.644 | 3.257 | 3.254 | 6.511 |
| 5 Campello sul Clitunno | 1.259 | 1.171 | 2.430 | 1.248 | 1.145 | 2.393 | 1.244 | 1.153 | 2.397 |
| 6 Cannara | 1.985 | 1.892 | 3.877 | 1.984 | 1.872 | 3.856 | 1.992 | 1.884 | 3.876 |
| 7 Cascia | 2.328 | 2.487 | 4.815 | 2.304 | 2.463 | 4.767 | 2.294 | 2.412 | 4.706 |
| 8 Castel Ritaldi | 1.419 | 1.372 | 2.791 | 1.407 | 1.384 | 2.791 | 1.358 | 1.339 | 2.697 |
| 9 Castiglione del Lago . . | 8.975 | 9.144 | 18.119 | 8.912 | 9.147 | 18.059 | 8.920 | 9.100 | 18.020 |
| 10 Cerreto di Spoleto . . . | 1.012 | 985 | 1.997 | 1.011 | 975 | 1.986 | 966 | 940 | 1.906 |
| 11 Citerna | 1.631 | 1.544 | 3.175 | 1.626 | 1.522 | 3.148 | 1.604 | 1.521 | 3.125 |
| 12 Città della Pieve . . . | 4.700 | 4.780 | 9.480 | 4.684 | 4.737 | 9.421 | 4.666 | 4.707 | 9.373 |
| 13 Città di Castello | 18.898 | 19.160 | 38.058 | 18.953 | 19.159 | 38.112 | 18.976 | 19.122 | 38.098 |
| 14 Collazzone | 2.147 | 2.059 | 4.206 | 2.122 | 2.026 | 4.148 | 2.038 | 1.960 | 3.998 |
| 15 Corciano | 3.392 | 3.298 | 6.690 | 3.346 | 3.264 | 6.610 | 3.313 | 3.213 | 6.526 |
| 16 Costacciaro | 1.307 | 1.269 | 2.576 | 1.279 | 1.235 | 2.514 | 1.234 | 1.182 | 2.416 |
| 17 Deruta | 3.680 | 3.614 | 7.294 | 3.596 | 3.579 | 7.175 | 3.597 | 3.560 | 7.157 |
| 18 Foligno | 23.375 | 23.839 | 47.214 | 23.680 | 24.145 | 47.825 | 23.886 | 24.430 | 48.316 |
| 19 Fossato di Vico | 1.621 | 1.544 | 3.165 | 1.617 | 1.541 | 3.158 | 1.601 | 1.538 | 3.139 |
| 20 Fratta Todina | 1.032 | 1.035 | 2.067 | 1.024 | 1.015 | 2.039 | 1.035 | 1.035 | 2.070 |
| 21 Giano dell'Umbria . . . | 2.016 | 1.818 | 3.834 | 1.952 | 1.759 | 3.711 | 1.904 | 1.717 | 3.621 |
| 22 Gualdo Cattaneo | 4.125 | 3.784 | 7.909 | 4.106 | 3.738 | 7.844 | 4.087 | 3.702 | 7.789 |
| 23 Gualdo Tadino | 6.828 | 6.627 | 13.455 | 6.903 | 6.719 | 13.622 | 6.946 | 6.776 | 13.722 |
| 24 Gubbio | 18.375 | 17.847 | 36.222 | 18.196 | 17.639 | 35.835 | 17.861 | 17.339 | 35.200 |
| 25 Lisciano Niccone | 852 | 827 | 1.679 | 831 | 825 | 1.656 | 765 | 777 | 1.542 |
| 26 Magione | 5.851 | 5.615 | 11.466 | 5.871 | 5.619 | 11.490 | 5.857 | 5.600 | 11.457 |

PERUGIA-PESARO E URBINO

| COMUNI | POPOLAZIONE RESIDENTE AL 31 DICEMBRE | | | | | | | | |
|--|--------------------------------------|---------|---------|---------|---------|---------|---------|---------|---------|
| | 1955 | | | 1956 | | | 1957 | | |
| | M | F | MF | M | F | MF | M | F | MF |
| 27 Marsciano | 9.329 | 8.974 | 18.303 | 9.262 | 8.921 | 18.183 | 9.249 | 8.890 | 18.139 |
| 28 Massa Martana | 2.869 | 2.592 | 5.461 | 2.816 | 2.567 | 5.383 | 2.797 | 2.584 | 5.381 |
| 29 Monte Castello di Vi- bio | 1.384 | 1.322 | 2.706 | 1.391 | 1.325 | 2.716 | 1.365 | 1.283 | 2.648 |
| 30 Montefalco | 4.080 | 4.041 | 8.121 | 4.066 | 3.992 | 8.058 | 4.048 | 3.904 | 7.952 |
| 31 Monteleone di Spoleto | 671 | 672 | 1.343 | 673 | 670 | 1.343 | 657 | 650 | 1.307 |
| 32 Monte Santa Maria Ti- berina | 1.730 | 1.615 | 3.345 | 1.686 | 1.571 | 3.257 | 1.612 | 1.526 | 3.138 |
| 33 Montone | 1.638 | 1.547 | 3.185 | 1.621 | 1.522 | 3.143 | 1.615 | 1.527 | 3.142 |
| 34 Nocera Umbra | 4.447 | 4.239 | 8.686 | 4.412 | 4.195 | 8.607 | 4.376 | 4.191 | 8.567 |
| 35 Nòrcia | 3.941 | 4.054 | 7.995 | 3.937 | 4.066 | 8.003 | 3.903 | 4.037 | 7.940 |
| 36 Paciano | 736 | 776 | 1.512 | 721 | 753 | 1.474 | 697 | 746 | 1.443 |
| 37 Panicale | 3.254 | 3.065 | 6.319 | 3.225 | 3.041 | 6.266 | 3.158 | 3.004 | 6.162 |
| 38 Passignano sul Trasi- meno | 2.712 | 2.823 | 5.535 | 2.680 | 2.745 | 5.425 | 2.669 | 2.759 | 5.428 |
| 39 PERÙGIA | 48.894 | 51.625 | 100.519 | 50.153 | 52.744 | 102.897 | 51.543 | 54.140 | 105.683 |
| 40 Piegara | 2.918 | 2.974 | 5.892 | 2.871 | 2.936 | 5.807 | 2.841 | 2.889 | 5.730 |
| 41 Pietralunga | 2.665 | 2.510 | 5.175 | 2.577 | 2.449 | 5.026 | 2.511 | 2.395 | 4.906 |
| 42 Poggiodomo | 389 | 314 | 703 | 379 | 312 | 691 | 378 | 305 | 683 |
| 43 Preci | 1.231 | 1.303 | 2.534 | 1.210 | 1.298 | 2.508 | 1.227 | 1.292 | 2.519 |
| 44 San Giustino | 3.802 | 3.809 | 7.611 | 3.779 | 3.786 | 7.565 | 3.809 | 3.814 | 7.623 |
| 45 Sant'Anatòlia di Narco | 524 | 486 | 1.010 | 502 | 470 | 972 | 507 | 480 | 987 |
| 46 Schèggia e Pascelupo . | 1.567 | 1.502 | 3.069 | 1.522 | 1.501 | 3.023 | 1.502 | 1.478 | 2.980 |
| 47 Scheggino | 438 | 417 | 855 | 438 | 422 | 860 | 437 | 410 | 847 |
| 48 Sellano | 1.488 | 1.333 | 2.821 | 1.481 | 1.320 | 2.801 | 1.463 | 1.317 | 2.780 |
| 49 Sigillo | 1.139 | 1.194 | 2.333 | 1.136 | 1.187 | 2.323 | 1.135 | 1.201 | 2.336 |
| 50 Spello | 3.597 | 3.579 | 7.176 | 3.604 | 3.561 | 7.165 | 3.546 | 3.521 | 7.067 |
| 51 Spoleto | 19.736 | 19.626 | 39.362 | 19.820 | 19.661 | 39.481 | 19.899 | 19.829 | 39.728 |
| 52 Todi | 10.674 | 10.312 | 20.986 | 10.678 | 10.375 | 21.053 | 10.578 | 10.283 | 20.861 |
| 53 Torgiano | 2.822 | 2.614 | 5.436 | 2.801 | 2.614 | 5.415 | 2.775 | 2.617 | 5.392 |
| 54 Trevi | 3.756 | 3.807 | 7.563 | 3.741 | 3.827 | 7.568 | 3.731 | 3.789 | 7.520 |
| 55 Tuoro sul Trasimeno . | 2.290 | 2.281 | 4.571 | 2.273 | 2.281 | 4.554 | 2.220 | 2.261 | 4.481 |
| 56 Umbèrtide | 8.291 | 8.137 | 16.428 | 8.231 | 8.080 | 16.311 | 8.062 | 7.974 | 16.036 |
| 57 Valfàbrica | 2.688 | 2.554 | 5.242 | 2.636 | 2.523 | 5.159 | 2.579 | 2.472 | 5.051 |
| 58 Vallo di Nera | 441 | 407 | 848 | 442 | 413 | 855 | 439 | 418 | 857 |
| 59 Valtopina | 1.096 | 946 | 2.042 | 1.073 | 914 | 1.987 | 1.058 | 888 | 1.946 |
| PROVINCIA | 295.645 | 295.065 | 590.710 | 296.180 | 295.542 | 591.722 | 296.242 | 295.883 | 592.125 |

PROVINCIA DI PESARO E URBINO

| | | | | | | | | | |
|---------------------------|-------|-------|--------|-------|-------|--------|-------|-------|--------|
| 1 Acqualagna | 2.036 | 2.033 | 4.069 | 2.033 | 1.996 | 4.029 | 2.048 | 2.035 | 4.083 |
| 2 Apècchio | 2.143 | 2.075 | 4.218 | 2.079 | 2.036 | 4.115 | 2.071 | 2.026 | 4.097 |
| 3 Auditore | 1.144 | 1.115 | 2.259 | 1.087 | 1.067 | 2.154 | 1.044 | 994 | 2.038 |
| 4 Barchi | 1.096 | 1.101 | 2.197 | 1.053 | 1.078 | 2.131 | 1.040 | 1.058 | 2.098 |
| 5 Belforte all'Isàuro . . | 519 | 485 | 1.004 | 504 | 472 | 976 | 473 | 451 | 924 |
| 6 Borgo Pace | 826 | 779 | 1.605 | 803 | 777 | 1.580 | 776 | 777 | 1.553 |
| 7 Cagli | 6.490 | 6.472 | 12.962 | 6.463 | 6.440 | 12.903 | 6.401 | 6.375 | 12.776 |
| 8 Cantiano | 2.446 | 2.409 | 4.855 | 2.428 | 2.381 | 4.809 | 2.401 | 2.352 | 4.753 |
| 9 Carpegna | 998 | 1.006 | 2.004 | 1.012 | 1.022 | 2.034 | 978 | 993 | 1.971 |

| COMUNI | POPOLAZIONE RESIDENTE AL 31 DICEMBRE | | | | | | | | |
|---------------------------------------|--------------------------------------|--------|--------|--------|--------|--------|--------|--------|--------|
| | 1955 | | | 1956 | | | 1957 | | |
| | M | F | MF | M | F | MF | M | F | MF |
| 10 Cartoceto | 1.847 | 1.861 | 3.708 | 1.857 | 1.879 | 3.736 | 1.871 | 1.902 | 3.773 |
| 11 Casteldelci | 710 | 628 | 1.338 | 687 | 614 | 1.301 | 680 | 610 | 1.290 |
| 12 Colbòrdolo | 1.878 | 1.797 | 3.675 | 1.832 | 1.770 | 3.602 | 1.808 | 1.757 | 3.565 |
| 13 Fano | 18.350 | 19.865 | 38.215 | 18.565 | 20.057 | 38.622 | 19.079 | 20.515 | 39.594 |
| 14 Fermignano | 2.491 | 2.513 | 5.004 | 2.543 | 2.566 | 5.109 | 2.548 | 2.553 | 5.101 |
| 15 Fossombrone | 5.905 | 5.748 | 11.653 | 5.897 | 5.714 | 11.611 | 5.860 | 5.657 | 11.517 |
| 16 Fratte Rosa | 1.074 | 1.070 | 2.144 | 1.049 | 1.044 | 2.093 | 1.034 | 1.014 | 2.048 |
| 17 Frontino | 356 | 353 | 709 | 336 | 334 | 670 | 334 | 330 | 664 |
| 18 Frontone | 1.051 | 1.048 | 2.099 | 1.037 | 1.039 | 2.076 | 1.006 | 1.009 | 2.015 |
| 19 Gabicce Mare | 1.381 | 1.308 | 2.689 | 1.442 | 1.376 | 2.818 | 1.509 | 1.432 | 2.941 |
| 20 Gradara | 1.373 | 1.270 | 2.643 | 1.349 | 1.258 | 2.607 | 1.366 | 1.274 | 2.640 |
| 21 Isola del Piano | 704 | 682 | 1.386 | 704 | 693 | 1.397 | 666 | 646 | 1.312 |
| 22 Lunano | 691 | 662 | 1.353 | 650 | 627 | 1.277 | 608 | 595 | 1.203 |
| 23 Macerata Feltria | 1.849 | 1.695 | 3.544 | 1.830 | 1.633 | 3.463 | 1.724 | 1.572 | 3.296 |
| 24 Maiolo | 774 | 729 | 1.503 | 758 | 715 | 1.473 | 737 | 700 | 1.437 |
| 25 Mercatello sul Metauro | 1.337 | 1.311 | 2.648 | 1.314 | 1.312 | 2.626 | 1.299 | 1.302 | 2.601 |
| 26 Mercatino Conca | 824 | 816 | 1.640 | 807 | 801 | 1.608 | 763 | 745 | 1.508 |
| 27 Mombaròccio | 1.730 | 1.641 | 3.371 | 1.683 | 1.604 | 3.287 | 1.622 | 1.542 | 3.164 |
| 28 Mondàvio | 2.210 | 2.225 | 4.435 | 2.214 | 2.213 | 4.427 | 2.151 | 2.155 | 4.306 |
| 29 Mondolfo | 2.961 | 3.052 | 6.013 | 2.964 | 3.092 | 6.056 | 3.013 | 3.126 | 6.139 |
| 30 Montecalvo in Fòglia | 788 | 755 | 1.543 | 765 | 735 | 1.500 | 766 | 737 | 1.503 |
| 31 Monte Cerignone | 716 | 676 | 1.392 | 694 | 643 | 1.337 | 683 | 638 | 1.321 |
| 32 Monteciccardo | 1.097 | 1.031 | 2.128 | 1.068 | 1.008 | 2.076 | 983 | 920 | 1.903 |
| 33 Montecopiolo | 915 | 853 | 1.768 | 894 | 846 | 1.740 | 869 | 820 | 1.689 |
| 34 Montefelcino | 2.093 | 1.979 | 4.072 | 2.050 | 1.943 | 3.993 | 2.017 | 1.916 | 3.933 |
| 35 Monte Grimano | 1.014 | 949 | 1.963 | 973 | 899 | 1.872 | 941 | 884 | 1.825 |
| 36 Montelabbate | 1.511 | 1.447 | 2.958 | 1.517 | 1.441 | 2.958 | 1.501 | 1.441 | 2.942 |
| 37 Montemaggiore al Metauro | 1.140 | 1.109 | 2.249 | 1.109 | 1.098 | 2.207 | 1.109 | 1.096 | 2.205 |
| 38 Monte Pòrzio | 1.205 | 1.316 | 2.521 | 1.224 | 1.334 | 2.558 | 1.251 | 1.343 | 2.594 |
| 39 Novafeltria | 4.566 | 4.547 | 9.113 | 4.468 | 4.504 | 8.972 | 4.422 | 4.442 | 8.864 |
| 40 Orciano di Pèsaro | 1.704 | 1.738 | 3.442 | 1.714 | 1.761 | 3.475 | 1.686 | 1.755 | 3.441 |
| 41 Pèglio | 716 | 686 | 1.402 | 703 | 666 | 1.369 | 681 | 621 | 1.302 |
| 42 Pennabilli | 2.574 | 2.400 | 4.974 | 2.556 | 2.382 | 4.938 | 2.510 | 2.324 | 4.834 |
| 43 Pèrgola | 6.122 | 6.147 | 12.269 | 6.037 | 6.025 | 12.062 | 5.885 | 5.927 | 11.812 |
| 44 PÈSARO | 27.940 | 29.590 | 57.530 | 28.610 | 30.213 | 58.823 | 29.296 | 30.974 | 60.270 |
| 45 Petriano | 848 | 820 | 1.668 | 856 | 826 | 1.682 | 859 | 813 | 1.672 |
| 46 Piage | 627 | 603 | 1.230 | 631 | 616 | 1.247 | 649 | 624 | 1.273 |
| 47 Piandimeleto | 1.405 | 1.286 | 2.691 | 1.351 | 1.252 | 2.603 | 1.318 | 1.229 | 2.547 |
| 48 Pietrarùbbia | 485 | 452 | 937 | 492 | 451 | 943 | 477 | 437 | 914 |
| 49 Piòbbico | 1.025 | 1.046 | 2.071 | 1.036 | 1.049 | 2.085 | 1.039 | 1.055 | 2.094 |
| 50 Saltara | 1.093 | 1.188 | 2.281 | 1.126 | 1.199 | 2.325 | 1.134 | 1.198 | 2.332 |
| 51 San Costanzo | 2.691 | 2.586 | 5.177 | 2.583 | 2.590 | 5.173 | 2.529 | 2.536 | 5.065 |
| 52 San Giòrgio di Pèsaro | 1.139 | 1.052 | 2.191 | 1.141 | 1.069 | 2.210 | 1.097 | 1.049 | 2.146 |
| 53 San Leo | 2.393 | 2.292 | 4.685 | 2.327 | 2.228 | 4.555 | 2.239 | 2.140 | 4.379 |
| 54 San Lorenzo in Campo | 2.049 | 2.127 | 4.176 | 2.034 | 2.110 | 4.144 | 2.043 | 2.098 | 4.141 |
| 55 Sant'Àgata Feltria | 2.700 | 2.691 | 5.391 | 2.566 | 2.585 | 5.151 | 2.520 | 2.510 | 5.030 |
| 56 Sant'Àngelo in Lizzola | 1.246 | 1.187 | 2.433 | 1.240 | 1.176 | 2.416 | 1.236 | 1.161 | 2.397 |
| 57 Sant'Àngelo in Vado | 2.213 | 2.263 | 4.476 | 2.200 | 2.241 | 4.441 | 2.160 | 2.169 | 4.329 |
| 58 Sant'Ippòlito | 1.230 | 1.206 | 2.436 | 1.186 | 1.166 | 2.352 | 1.153 | 1.104 | 2.257 |

PESARO E URBINO-PESCARA

| COMUNI | POPOLAZIONE RESIDENTE AL 31 DICEMBRE | | | | | | | | |
|----------------------------------|--------------------------------------|---------|---------|---------|---------|---------|---------|---------|---------|
| | 1955 | | | 1956 | | | 1957 | | |
| | M | F | MF | M | F | MF | M | F | MF |
| 59 Sassocorvaro | 2.637 | 2.564 | 5.201 | 2.607 | 2.496 | 5.103 | 2.531 | 2.407 | 4.938 |
| 60 Sassofèltri | 967 | 952 | 1.919 | 923 | 924 | 1.847 | 876 | 884 | 1.760 |
| 61 Serra Sant'Abbondio | 1.050 | 1.035 | 2.085 | 1.022 | 1.002 | 2.024 | 1.000 | 972 | 1.972 |
| 62 Serrungarina | 1.356 | 1.315 | 2.671 | 1.335 | 1.293 | 2.628 | 1.291 | 1.270 | 2.561 |
| 63 Talamello | 686 | 680 | 1.366 | 673 | 663 | 1.336 | 647 | 643 | 1.290 |
| 64 Tavoleto | 627 | 631 | 1.258 | 637 | 623 | 1.260 | 598 | 593 | 1.191 |
| 65 Tavùllia | 2.169 | 2.115 | 4.284 | 2.132 | 2.118 | 4.250 | 2.153 | 2.142 | 4.295 |
| 66 Urbània | 3.379 | 3.520 | 6.899 | 3.380 | 3.507 | 6.887 | 3.343 | 3.469 | 6.812 |
| 67 Urbino | 11.107 | 10.971 | 22.078 | 11.033 | 10.888 | 21.921 | 10.814 | 10.635 | 21.449 |
| PROVINCIA | 166.317 | 167.554 | 333.871 | 165.873 | 167.180 | 333.053 | 165.216 | 166.473 | 331.689 |

PROVINCIA DI PESCARA

| | | | | | | | | | |
|------------------------------------|--------|--------|--------|--------|--------|--------|--------|--------|--------|
| 1 Abbatèggio | 721 | 727 | 1.448 | 717 | 709 | 1.426 | 711 | 695 | 1.406 |
| 2 Alanno | 2.706 | 2.696 | 5.402 | 2.740 | 2.720 | 5.460 | 2.549 | 2.590 | 5.139 |
| 3 Bolognano | 1.247 | 1.335 | 2.582 | 1.235 | 1.329 | 2.564 | 1.234 | 1.322 | 2.556 |
| 4 Brittoli | 673 | 624 | 1.297 | 670 | 633 | 1.303 | 657 | 633 | 1.290 |
| 5 Bussi sul Tirino | 2.097 | 2.174 | 4.271 | 2.116 | 2.177 | 4.293 | 2.112 | 2.168 | 4.280 |
| 6 Cappelle sul Tavo | 858 | 893 | 1.751 | 853 | 920 | 1.773 | 867 | 873 | 1.740 |
| 7 Caramànico | 1.840 | 2.243 | 4.083 | 1.763 | 2.177 | 3.940 | 1.712 | 2.148 | 3.860 |
| 8 Carpineto della Nora | 676 | 659 | 1.335 | 669 | 659 | 1.328 | 654 | 653 | 1.307 |
| 9 Castiglione a Casàuria | 1.218 | 1.254 | 2.472 | 1.218 | 1.244 | 2.462 | 1.212 | 1.226 | 2.438 |
| 10 Catignano | 1.527 | 1.574 | 3.101 | 1.510 | 1.566 | 3.076 | 1.490 | 1.527 | 3.017 |
| 11 Cepagatti | 2.646 | 2.745 | 5.391 | 2.663 | 2.761 | 5.424 | 2.647 | 2.750 | 5.397 |
| 12 Città Sant'Angelo | 4.474 | 4.793 | 9.267 | 4.362 | 4.713 | 9.075 | 4.336 | 4.654 | 8.990 |
| 13 Civitaquana | 1.381 | 1.343 | 2.724 | 1.350 | 1.299 | 2.649 | 1.319 | 1.263 | 2.582 |
| 14 Civitella Casanova | 2.043 | 2.180 | 4.223 | 1.990 | 2.146 | 4.136 | 1.984 | 2.138 | 4.122 |
| 15 Collecervino | 2.421 | 2.372 | 4.793 | 2.426 | 2.368 | 4.794 | 2.416 | 2.377 | 4.793 |
| 16 Corvara | 605 | 567 | 1.172 | 559 | 541 | 1.100 | 525 | 512 | 1.037 |
| 17 Cùgnoli | 1.346 | 1.354 | 2.700 | 1.364 | 1.347 | 2.711 | 1.343 | 1.313 | 2.656 |
| 18 Èlice | 1.060 | 1.086 | 2.146 | 1.048 | 1.078 | 2.126 | 1.031 | 1.098 | 2.129 |
| 19 Farindola | 2.171 | 2.110 | 4.281 | 2.133 | 2.081 | 4.214 | 2.080 | 2.023 | 4.103 |
| 20 Lettomanoppello | 1.791 | 1.825 | 3.616 | 1.803 | 1.842 | 3.645 | 1.818 | 1.861 | 3.679 |
| 21 Loreto Aprutino | 4.537 | 4.615 | 9.152 | 4.526 | 4.597 | 9.123 | 4.493 | 4.586 | 9.079 |
| 22 Manoppello | 3.304 | 3.330 | 6.634 | 3.292 | 3.324 | 6.616 | 3.280 | 3.335 | 6.615 |
| 23 Montebello di Bertona | 1.103 | 1.080 | 2.183 | 1.108 | 1.072 | 2.180 | 1.116 | 1.077 | 2.193 |
| 24 Montesilvano | 4.063 | 4.171 | 8.234 | 4.210 | 4.304 | 8.514 | 4.388 | 4.500 | 8.888 |
| 25 Moscufo | 1.603 | 1.653 | 3.256 | 1.613 | 1.655 | 3.268 | 1.608 | 1.662 | 3.270 |
| 26 Nocciano | 1.008 | 1.063 | 2.071 | 1.004 | 1.040 | 2.044 | 990 | 1.036 | 2.026 |
| 27 Penne | 7.154 | 7.198 | 14.352 | 7.113 | 7.226 | 14.339 | 7.090 | 7.241 | 14.331 |
| 28 PESCARA | 35.548 | 38.403 | 73.951 | 36.519 | 39.458 | 75.977 | 37.476 | 40.457 | 77.933 |
| 29 Pescosansonesco | 772 | 715 | 1.487 | 782 | 726 | 1.508 | 770 | 730 | 1.500 |
| 30 Pianella | 4.097 | 4.290 | 8.387 | 4.018 | 4.255 | 8.273 | 3.984 | 4.225 | 8.209 |
| 31 Picciano | 956 | 974 | 1.930 | 925 | 958 | 1.883 | 918 | 942 | 1.860 |
| 32 Pietranico | 679 | 707 | 1.386 | 646 | 685 | 1.331 | 625 | 671 | 1.296 |
| 33 Pòpoli | 3.980 | 4.112 | 8.092 | 4.009 | 4.154 | 8.163 | 4.038 | 4.151 | 8.189 |
| 34 Roccamorice | 1.622 | 1.685 | 3.307 | 1.553 | 1.611 | 3.164 | 1.387 | 1.459 | 2.846 |
| 35 Rosciano | 1.952 | 1.993 | 3.945 | 1.909 | 1.958 | 3.867 | 1.871 | 1.925 | 3.796 |

PESCARA-PIACENZA

| COMUNI | POPOLAZIONE RESIDENTE AL 31 DICEMBRE | | | | | | | | |
|---|--------------------------------------|---------|---------|---------|---------|---------|---------|---------|---------|
| | 1955 | | | 1956 | | | 1957 | | |
| | M | F | MF | M | F | MF | M | F | MF |
| 36 Salle | 549 | 542 | 1.091 | 551 | 545 | 1.096 | 444 | 463 | 907 |
| 37 Sant'Eufèmia a Maiella | 615 | 799 | 1.414 | 614 | 794 | 1.408 | 610 | 790 | 1.400 |
| 38 San Valentino in Abruzzo Citeriore. . . | 1.804 | 1.840 | 3.644 | 1.816 | 1.870 | 3.686 | 1.814 | 1.853 | 3.667 |
| 39 Scafa | 1.924 | 1.950 | 3.874 | 1.981 | 2.025 | 4.006 | 2.041 | 2.082 | 4.123 |
| 40 Serramonacesca. . . . | 875 | 940 | 1.815 | 866 | 931 | 1.797 | 851 | 905 | 1.756 |
| 41 Spoltore. | 3.449 | 3.557 | 7.006 | 3.463 | 3.584 | 7.047 | 3.574 | 3.686 | 7.260 |
| 42 Tocco da Casauria . . | 2.634 | 2.651 | 5.285 | 2.648 | 2.667 | 5.315 | 2.125 | 2.169 | 4.294 |
| 43 Torre de' Passeri. . . | 2.194 | 2.330 | 4.524 | 2.243 | 2.338 | 4.581 | 2.243 | 2.337 | 4.580 |
| 44 Turrialnani | 640 | 624 | 1.264 | 618 | 597 | 1.215 | 619 | 611 | 1.230 |
| 45 Vicoli | 549 | 557 | 1.106 | 521 | 543 | 1.064 | 520 | 539 | 1.059 |
| 46 Villa Celiera | 802 | 824 | 1.626 | 788 | 804 | 1.592 | 782 | 787 | 1.569 |
| PROVINCIA | 121.914 | 127.157 | 249.071 | 122.525 | 128.031 | 250.556 | 122.354 | 128.043 | 250.397 |

PROVINCIA DI PIACENZA

| | | | | | | | | | |
|--|-------|-------|--------|-------|-------|--------|-------|-------|--------|
| 1 Agazzano | 1.498 | 1.509 | 3.007 | 1.475 | 1.466 | 2.941 | 1.454 | 1.425 | 2.879 |
| 2 Alseno. | 2.831 | 2.811 | 5.642 | 2.784 | 2.730 | 5.514 | 2.704 | 2.640 | 5.344 |
| 3 Besenzone | 1.130 | 1.022 | 2.152 | 1.108 | 1.014 | 2.122 | 1.062 | 982 | 2.044 |
| 4 Bettola | 4.053 | 3.870 | 7.923 | 4.005 | 3.796 | 7.801 | 3.933 | 3.685 | 7.618 |
| 5 Bòbbio | 3.228 | 3.167 | 6.395 | 3.177 | 3.153 | 6.330 | 3.130 | 3.149 | 6.279 |
| 6 Borgonovo Val Tido- ne | 3.526 | 3.639 | 7.165 | 3.590 | 3.647 | 7.237 | 3.547 | 3.596 | 7.143 |
| 7 Cadeo. | 2.275 | 2.261 | 4.536 | 2.275 | 2.233 | 4.508 | 2.225 | 2.192 | 4.417 |
| 8 Calendasco. | 1.812 | 1.867 | 3.679 | 1.794 | 1.831 | 3.625 | 1.768 | 1.842 | 3.610 |
| 9 Caminata | 302 | 277 | 579 | 293 | 276 | 569 | 281 | 268 | 549 |
| 10 Caorso. | 2.578 | 2.585 | 5.163 | 2.571 | 2.557 | 5.128 | 2.526 | 2.516 | 5.042 |
| 11 Carpaneto Piacentino. | 3.812 | 3.727 | 7.539 | 3.729 | 3.663 | 7.392 | 3.656 | 3.562 | 7.218 |
| 12 Castell'Arquato. . . . | 3.027 | 3.033 | 6.060 | 2.979 | 3.038 | 6.017 | 2.945 | 3.006 | 5.951 |
| 13 Castel San Giovanni . | 5.028 | 5.587 | 10.615 | 5.009 | 5.596 | 10.605 | 4.959 | 5.525 | 10.484 |
| 14 Castelvetro Piacenti- no | 2.587 | 2.660 | 5.247 | 2.621 | 2.656 | 5.277 | 2.633 | 2.679 | 5.312 |
| 15 Cerignale | 459 | 393 | 852 | 457 | 389 | 846 | 443 | 384 | 827 |
| 16 Coli | 1.336 | 1.231 | 2.567 | 1.321 | 1.219 | 2.540 | 1.303 | 1.197 | 2.500 |
| 17 Corte Brugnatella . . | 920 | 794 | 1.714 | 898 | 780 | 1.678 | 888 | 775 | 1.663 |
| 18 Cortemaggiore | 3.073 | 3.009 | 6.082 | 3.047 | 3.027 | 6.074 | 3.103 | 3.074 | 6.177 |
| 19 Farini d'Olmo | 2.911 | 2.792 | 5.703 | 2.920 | 2.750 | 5.670 | 2.927 | 2.748 | 5.675 |
| 20 Ferriere | 3.191 | 3.009 | 6.200 | 3.107 | 2.944 | 6.051 | 3.047 | 2.870 | 5.917 |
| 21 Fiorenzuola d'Arda. . | 6.000 | 6.421 | 12.421 | 6.052 | 6.466 | 12.518 | 6.114 | 6.539 | 12.653 |
| 22 Gazzola | 1.419 | 1.332 | 2.751 | 1.346 | 1.288 | 2.634 | 1.300 | 1.253 | 2.553 |
| 23 Gossolengo. | 1.709 | 1.669 | 3.378 | 1.697 | 1.681 | 3.378 | 1.721 | 1.700 | 3.421 |
| 24 Gragnano Trebbiense. | 2.018 | 2.088 | 4.106 | 1.951 | 2.033 | 3.984 | 1.946 | 2.019 | 3.965 |
| 25 Gropparello | 2.884 | 2.668 | 5.552 | 2.818 | 2.621 | 5.439 | 2.810 | 2.587 | 5.397 |
| 26 Lugagnano Val d'Ar- da | 2.973 | 2.876 | 5.849 | 2.937 | 2.830 | 5.767 | 2.910 | 2.782 | 5.692 |
| 27 Monticelli d'Ongina . | 3.401 | 3.428 | 6.829 | 3.397 | 3.416 | 6.813 | 3.345 | 3.386 | 6.731 |
| 28 Morfasso. | 2.374 | 2.289 | 4.663 | 2.371 | 2.292 | 4.663 | 2.343 | 2.258 | 4.601 |
| 29 Nibbiano | 2.087 | 2.046 | 4.133 | 2.050 | 1.993 | 4.043 | 1.991 | 1.948 | 3.939 |

PIACENZA-PISA

| COMUNI | POPOLAZIONE RESIDENTE AL 31 DICEMBRE | | | | | | | | |
|-------------------------------------|--------------------------------------|---------|---------|---------|---------|---------|---------|---------|---------|
| | 1955 | | | 1956 | | | 1957 | | |
| | M | F | MF | M | F | MF | M | F | MF |
| 30 Ottone | 1.453 | 1.287 | 2.740 | 1.433 | 1.256 | 2.689 | 1.396 | 1.234 | 2.630 |
| 31 Pecorara | 1.873 | 1.599 | 3.472 | 1.813 | 1.562 | 3.375 | 1.754 | 1.524 | 3.278 |
| 32 PIACENZA | 36.731 | 40.071 | 76.802 | 37.470 | 40.978 | 78.448 | 38.211 | 41.828 | 80.039 |
| 33 Pianello Val Tidone | 1.856 | 1.864 | 3.720 | 1.789 | 1.808 | 3.597 | 1.784 | 1.766 | 3.550 |
| 34 Piozzano | 1.144 | 1.041 | 2.185 | 1.104 | 1.007 | 2.111 | 1.097 | 990 | 2.087 |
| 35 Podenzano | 2.809 | 2.806 | 5.615 | 2.790 | 2.766 | 5.556 | 2.796 | 2.794 | 5.590 |
| 36 Ponte dell'Olivo | 2.982 | 2.942 | 5.924 | 2.972 | 2.941 | 5.913 | 2.941 | 2.904 | 5.845 |
| 37 Pontenure | 2.440 | 2.460 | 4.900 | 2.410 | 2.443 | 4.853 | 2.412 | 2.445 | 4.857 |
| 38 Rivergaro | 2.402 | 2.421 | 4.823 | 2.425 | 2.414 | 4.839 | 2.393 | 2.387 | 4.780 |
| 39 Rottofreno | 2.967 | 3.041 | 6.008 | 2.997 | 3.057 | 6.054 | 2.957 | 3.029 | 5.986 |
| 40 San Giòrgio Piacentino | 2.917 | 2.790 | 5.707 | 2.904 | 2.753 | 5.657 | 2.859 | 2.695 | 5.554 |
| 41 San Pietro in Cerro | 1.091 | 1.071 | 2.162 | 1.100 | 1.067 | 2.167 | 1.081 | 1.020 | 2.101 |
| 42 Sarmato | 1.497 | 1.463 | 2.960 | 1.492 | 1.477 | 2.969 | 1.467 | 1.474 | 2.941 |
| 43 Travo | 2.293 | 2.107 | 4.400 | 2.233 | 2.062 | 4.295 | 2.203 | 2.009 | 4.212 |
| 44 Vernasca | 2.909 | 2.760 | 5.669 | 2.885 | 2.708 | 5.593 | 2.809 | 2.615 | 5.424 |
| 45 Vigolzone | 2.042 | 2.018 | 4.060 | 2.035 | 2.007 | 4.042 | 2.019 | 1.984 | 4.003 |
| 46 Villanova sull'Arda | 1.694 | 1.668 | 3.362 | 1.631 | 1.643 | 3.274 | 1.611 | 1.607 | 3.218 |
| 47 Zerba | 338 | 295 | 633 | 324 | 285 | 609 | 320 | 283 | 603 |
| 48 Ziano Piacentino | 2.687 | 2.554 | 5.241 | 2.616 | 2.479 | 5.095 | 2.570 | 2.405 | 4.975 |
| PROVINCIA | 148.567 | 150.318 | 298.885 | 148.202 | 150.098 | 298.300 | 147.694 | 149.580 | 297.274 |

PROVINCIA DI PISA

| | | | | | | | | | |
|---|--------|--------|--------|--------|--------|--------|--------|--------|--------|
| 1 Bièntina | 1.904 | 1.992 | 3.896 | 1.920 | 1.983 | 3.903 | 1.903 | 1.990 | 3.893 |
| 2 Buti | 2.445 | 2.469 | 4.914 | 2.460 | 2.481 | 4.941 | 2.474 | 2.471 | 4.945 |
| 3 Calci | 2.667 | 2.834 | 5.501 | 2.657 | 2.831 | 5.488 | 2.630 | 2.806 | 5.436 |
| 4 Calcinàia | 2.201 | 2.249 | 4.450 | 2.214 | 2.305 | 4.519 | 2.254 | 2.349 | 4.603 |
| 5 Capannoli | 2.191 | 2.187 | 4.378 | 2.193 | 2.195 | 4.388 | 2.212 | 2.191 | 4.403 |
| 6 Casale Marittimo | 692 | 710 | 1.402 | 672 | 704 | 1.376 | 653 | 684 | 1.337 |
| 7 Casciana Terme (*) | 1.885 | 1.923 | 3.808 | 1.828 | 1.857 | 3.685 | 1.816 | 1.837 | 3.653 |
| 8 Cascina | 14.668 | 15.219 | 29.887 | 14.653 | 15.252 | 29.905 | 14.785 | 15.334 | 30.119 |
| 9 Castelfranco di Sotto | 3.596 | 3.669 | 7.265 | 3.660 | 3.694 | 7.354 | 3.670 | 3.713 | 7.383 |
| 10 Castellina Marittima | 1.243 | 1.247 | 2.490 | 1.238 | 1.242 | 2.480 | 1.213 | 1.227 | 2.440 |
| 11 Castelnuovo di Val di Cècina | 2.607 | 2.488 | 5.095 | 2.639 | 2.530 | 5.169 | 2.585 | 2.484 | 5.069 |
| 12 Chianni | 1.584 | 1.528 | 3.112 | 1.535 | 1.467 | 3.002 | 1.431 | 1.359 | 2.790 |
| 13 Crespina | 1.913 | 1.842 | 3.755 | 1.874 | 1.822 | 3.696 | 1.846 | 1.816 | 3.662 |
| 14 Faùglia | 2.204 | 2.146 | 4.350 | 2.165 | 2.098 | 4.263 | 2.122 | 2.051 | 4.173 |
| 15 Guardistallo | 996 | 940 | 1.936 | 979 | 928 | 1.907 | 953 | 900 | 1.853 |
| 16 Lajatico | 1.236 | 1.137 | 2.373 | 1.189 | 1.113 | 2.302 | 1.165 | 1.080 | 2.245 |
| 17 Lari | 4.162 | 4.218 | 8.380 | 4.122 | 4.197 | 8.319 | 4.094 | 4.205 | 8.299 |
| 18 Lorenzana | 797 | 779 | 1.576 | 770 | 728 | 1.498 | 724 | 705 | 1.429 |
| 19 Montecatini Val di Cècina | 2.645 | 2.495 | 5.140 | 2.542 | 2.394 | 4.936 | 2.501 | 2.332 | 4.833 |
| 20 Montescudàio | 1.000 | 980 | 1.980 | 969 | 944 | 1.913 | 944 | 907 | 1.851 |
| 21 Monteverdi Marittimo | 1.014 | 905 | 1.919 | 976 | 874 | 1.850 | 948 | 838 | 1.786 |
| 22 Montòpoli in Val d'Arno | 3.412 | 3.552 | 6.964 | 3.424 | 3.578 | 7.002 | 3.455 | 3.591 | 7.046 |

PISA-PISTOIA-POTENZA

| COMUNI | POPOLAZIONE RESIDENTE AL 31 DICEMBRE | | | | | | | | |
|------------------------------|--------------------------------------|---------|---------|---------|---------|---------|---------|---------|---------|
| | 1955 | | | 1956 | | | 1957 | | |
| | M | F | MF | M | F | MF | M | F | MF |
| 23 Orciano Pisano (*) . . . | — | — | — | — | — | — | 437 | 399 | 836 |
| 24 Palàia | 3.669 | 3.774 | 7.443 | 3.550 | 3.615 | 7.165 | 3.444 | 3.534 | 6.978 |
| 25 Pèccioli | 4.115 | 4.087 | 8.202 | 4.011 | 4.020 | 8.031 | 3.953 | 3.993 | 7.946 |
| 26 PISA | 39.200 | 43.276 | 82.476 | 40.121 | 44.031 | 84.152 | 40.591 | 44.598 | 85.189 |
| 27 Pomarance | 4.923 | 4.767 | 9.690 | 5.038 | 4.894 | 9.932 | 5.071 | 4.925 | 9.996 |
| 28 Ponsacco | 3.726 | 3.657 | 7.383 | 3.738 | 3.691 | 7.429 | 3.801 | 3.767 | 7.568 |
| 29 Pontedera | 9.873 | 10.342 | 20.215 | 9.997 | 10.573 | 20.570 | 10.382 | 10.943 | 21.325 |
| 30 Riparbella | 1.313 | 1.228 | 2.541 | 1.250 | 1.171 | 2.421 | 1.194 | 1.127 | 2.321 |
| 31 San Giuliano Terme . . . | 11.329 | 11.743 | 23.072 | 11.322 | 11.682 | 23.004 | 11.239 | 11.661 | 22.900 |
| 32 San Miniato | 10.723 | 10.908 | 21.631 | 10.759 | 10.928 | 21.687 | 10.740 | 10.964 | 21.704 |
| 33 Santa Croce sull'Arno . . | 3.915 | 4.194 | 8.109 | 3.931 | 4.223 | 8.154 | 3.955 | 4.280 | 8.235 |
| 34 Santa Luce (*) | 1.849 | 1.727 | 3.576 | 1.798 | 1.672 | 3.470 | 1.330 | 1.236 | 2.566 |
| 35 Santa Maria a Monte . . . | 4.006 | 4.004 | 8.010 | 3.998 | 4.005 | 8.003 | 3.999 | 3.991 | 7.990 |
| 36 Terricciola | 2.627 | 2.619 | 5.246 | 2.592 | 2.577 | 5.169 | 2.583 | 2.538 | 5.121 |
| 37 Vecchiano | 4.401 | 4.575 | 8.976 | 4.387 | 4.545 | 8.932 | 4.414 | 4.568 | 8.982 |
| 38 Vicopisano | 3.793 | 3.933 | 7.726 | 3.820 | 3.938 | 7.758 | 3.835 | 3.949 | 7.784 |
| 39 Volterra | 9.211 | 8.553 | 17.764 | 9.067 | 8.479 | 17.546 | 8.898 | 8.380 | 17.278 |
| PROVINCIA | 175.735 | 180.896 | 356.631 | 176.058 | 181.261 | 357.319 | 176.244 | 181.723 | 357.967 |

PROVINCIA DI PISTOIA

| | | | | | | | | | |
|---------------------------------|---------|---------|---------|---------|---------|---------|---------|---------|---------|
| 1 Abetone | 420 | 433 | 853 | 405 | 432 | 837 | 399 | 417 | 816 |
| 2 Agliana | 4.003 | 4.081 | 8.084 | 4.138 | 4.237 | 8.375 | 4.338 | 4.442 | 8.780 |
| 3 Buggiano | 2.685 | 2.783 | 5.468 | 2.654 | 2.768 | 5.422 | 2.641 | 2.735 | 5.376 |
| 4 Cutigliano | 1.323 | 1.415 | 2.738 | 1.291 | 1.402 | 2.693 | 1.299 | 1.389 | 2.688 |
| 5 Lamporècchio | 3.174 | 3.095 | 6.269 | 3.151 | 3.092 | 6.243 | 3.144 | 3.116 | 6.260 |
| 6 Larciano | 2.545 | 2.546 | 5.091 | 2.597 | 2.549 | 5.146 | 2.590 | 2.575 | 5.165 |
| 7 Marliana | 1.661 | 1.622 | 3.283 | 1.606 | 1.568 | 3.174 | 1.585 | 1.551 | 3.136 |
| 8 Massa e Cozzile | 1.793 | 1.880 | 3.673 | 1.800 | 1.882 | 3.682 | 1.822 | 1.894 | 3.716 |
| 9 Monsummano Terme | 5.131 | 5.136 | 10.267 | 5.184 | 5.186 | 10.370 | 5.240 | 5.229 | 10.469 |
| 10 Montale | 2.895 | 2.922 | 5.817 | 2.951 | 2.950 | 5.901 | 3.024 | 2.991 | 6.015 |
| 11 Montecatini-Terme | 7.558 | 8.383 | 15.941 | 7.646 | 8.544 | 16.190 | 7.835 | 8.812 | 16.647 |
| 12 Pèscia | 10.140 | 10.699 | 20.839 | 10.092 | 10.661 | 20.753 | 10.042 | 10.642 | 20.684 |
| 13 Pieve a Nievole | 1.998 | 2.073 | 4.071 | 2.024 | 2.086 | 4.110 | 2.068 | 2.096 | 4.164 |
| 14 PISTOIA | 38.949 | 40.827 | 79.776 | 39.250 | 41.118 | 80.368 | 39.554 | 41.548 | 81.102 |
| 15 Pitèglio | 1.952 | 1.961 | 3.913 | 1.947 | 1.960 | 3.907 | 1.923 | 1.937 | 3.860 |
| 16 Ponte Buggianese | 3.209 | 3.185 | 6.394 | 3.189 | 3.216 | 6.405 | 3.158 | 3.205 | 6.363 |
| 17 Sambuca Pistoiese | 2.154 | 2.214 | 4.368 | 2.054 | 2.109 | 4.163 | 1.938 | 2.002 | 3.940 |
| 18 San Marcello Pistoiese . . . | 5.174 | 5.366 | 10.540 | 5.172 | 5.383 | 10.555 | 5.170 | 5.348 | 10.518 |
| 19 Serravalle Pistoiese | 3.914 | 3.834 | 7.748 | 3.850 | 3.795 | 7.645 | 3.849 | 3.818 | 7.667 |
| 20 Tizzana | 6.774 | 6.758 | 13.532 | 6.841 | 6.813 | 13.654 | 6.924 | 6.915 | 13.839 |
| 21 Uzzano | 2.918 | 3.025 | 5.943 | 2.931 | 3.036 | 5.967 | 2.933 | 3.036 | 5.969 |
| PROVINCIA | 110.370 | 114.238 | 224.608 | 110.773 | 114.787 | 225.560 | 111.476 | 115.698 | 227.174 |

PROVINCIA DI POTENZA

| | | | | | | | | | |
|-------------------------------|-------|-------|-------|-------|-------|-------|-------|-------|-------|
| 1 Abriola | 1.639 | 1.612 | 3.251 | 1.633 | 1.607 | 3.240 | 1.652 | 1.609 | 3.261 |
| 2 Acerenza | 2.547 | 2.640 | 5.187 | 2.554 | 2.651 | 5.205 | 2.499 | 2.587 | 5.086 |
| 3 Albano di Lucània | 1.351 | 1.339 | 2.690 | 1.325 | 1.318 | 2.643 | 1.312 | 1.272 | 2.584 |

POTENZA

| COMUNI | POPOLAZIONE RESIDENTE AL 31 DICEMBRE | | | | | | | | |
|--|--------------------------------------|-------|--------|-------|-------|--------|-------|-------|--------|
| | 1955 | | | 1956 | | | 1957 | | |
| | M | F | MF | M | F | MF | M | F | MF |
| 4 Anzi | 1.784 | 1.692 | 3.476 | 1.751 | 1.672 | 3.423 | 1.767 | 1.659 | 3.426 |
| 5 Armento | 1.095 | 1.057 | 2.152 | 1.118 | 1.070 | 2.188 | 1.128 | 1.073 | 2.201 |
| 6 Atella | 2.009 | 2.074 | 4.083 | 1.972 | 2.068 | 4.040 | 1.966 | 2.061 | 4.027 |
| 7 Avigliano | 5.296 | 5.589 | 10.885 | 5.301 | 5.626 | 10.927 | 5.329 | 5.651 | 10.980 |
| 8 Balvano | 1.483 | 1.462 | 2.945 | 1.475 | 1.453 | 2.928 | 1.306 | 1.326 | 2.632 |
| 9 Banzi | 1.344 | 1.322 | 2.666 | 1.369 | 1.348 | 2.717 | 1.364 | 1.352 | 2.716 |
| 10 Baragiano | 1.297 | 1.324 | 2.621 | 1.265 | 1.313 | 2.578 | 1.240 | 1.319 | 2.559 |
| 11 Barile | 2.231 | 2.283 | 4.514 | 2.237 | 2.301 | 4.538 | 2.241 | 2.290 | 4.531 |
| 12 Bella | 3.293 | 3.392 | 6.685 | 3.319 | 3.390 | 6.709 | 3.384 | 3.428 | 6.812 |
| 13 Brienza | 2.457 | 2.370 | 4.827 | 2.489 | 2.417 | 4.906 | 2.489 | 2.428 | 4.917 |
| 14 Brindisi Montagna . . | 990 | 1.012 | 2.002 | 976 | 990 | 1.966 | 972 | 985 | 1.957 |
| 15 Calvello | 2.121 | 2.063 | 4.184 | 2.137 | 2.091 | 4.228 | 2.158 | 2.153 | 4.311 |
| 16 Calvera | 432 | 479 | 911 | 423 | 485 | 908 | 424 | 494 | 918 |
| 17 Campomaggiore . . . | 691 | 650 | 1.341 | 678 | 664 | 1.342 | 671 | 659 | 1.330 |
| 18 Cancellara | 1.376 | 1.397 | 2.773 | 1.373 | 1.396 | 2.769 | 1.358 | 1.381 | 2.739 |
| 19 Carbone | 1.051 | 1.056 | 2.107 | 1.058 | 1.063 | 2.121 | 1.057 | 1.063 | 2.120 |
| 20 Casalnuovo Lucano . . | 428 | 452 | 880 | 434 | 460 | 894 | 431 | 458 | 889 |
| 21 Castelgrande | 1.435 | 1.472 | 2.907 | 1.434 | 1.479 | 2.913 | 1.444 | 1.493 | 2.937 |
| 22 Castelluccio Inferiore . | 1.221 | 1.419 | 2.640 | 1.181 | 1.380 | 2.561 | 1.203 | 1.369 | 2.572 |
| 23 Castelluccio Superiore | 816 | 939 | 1.755 | 833 | 937 | 1.770 | 831 | 926 | 1.757 |
| 24 Castelmezzano | 949 | 925 | 1.874 | 926 | 917 | 1.843 | 943 | 923 | 1.866 |
| 25 Castelsaraceno | 1.382 | 1.419 | 2.801 | 1.390 | 1.422 | 2.812 | 1.366 | 1.404 | 2.770 |
| 26 Castronuovo di Sant'Andrea | 1.337 | 1.365 | 2.702 | 1.305 | 1.333 | 2.638 | 1.313 | 1.327 | 2.640 |
| 27 Cersòsimo | 595 | 618 | 1.213 | 594 | 625 | 1.219 | 589 | 632 | 1.221 |
| 28 Chiaromonte | 1.716 | 1.842 | 3.558 | 1.724 | 1.856 | 3.580 | 1.735 | 1.867 | 3.602 |
| 29 Corleto Perticara . . . | 2.483 | 2.629 | 5.112 | 2.473 | 2.626 | 5.099 | 2.444 | 2.551 | 4.995 |
| 30 Episcòpia | 933 | 955 | 1.888 | 914 | 910 | 1.824 | 930 | 930 | 1.860 |
| 31 Fardella | 601 | 572 | 1.173 | 606 | 587 | 1.193 | 596 | 583 | 1.179 |
| 32 Filiano | 1.961 | 2.065 | 4.026 | 1.995 | 2.082 | 4.077 | 2.026 | 2.088 | 4.114 |
| 33 Forenza | 2.958 | 2.897 | 5.855 | 2.938 | 2.870 | 5.808 | 2.865 | 2.811 | 5.676 |
| 34 Francavilla in Sinni . . | 2.015 | 2.101 | 4.116 | 2.036 | 2.131 | 4.167 | 2.013 | 2.096 | 4.109 |
| 35 Gallicchio | 652 | 622 | 1.274 | 629 | 614 | 1.243 | 643 | 618 | 1.261 |
| 36 Genzano di Lucania . . | 4.287 | 4.276 | 8.563 | 4.329 | 4.289 | 8.618 | 4.286 | 4.266 | 8.552 |
| 37 Grumento Nova | 1.107 | 1.158 | 2.265 | 1.123 | 1.145 | 2.268 | 1.126 | 1.121 | 2.247 |
| 38 Guàrdia Perticara . . . | 809 | 839 | 1.648 | 820 | 847 | 1.667 | 812 | 831 | 1.643 |
| 39 Lagonegro | 3.180 | 3.188 | 6.368 | 3.199 | 3.192 | 6.391 | 3.201 | 3.180 | 6.381 |
| 40 Latrònico | 3.346 | 3.457 | 6.803 | 3.353 | 3.470 | 6.823 | 3.380 | 3.501 | 6.881 |
| 41 Laurenzana | 2.432 | 2.444 | 4.876 | 2.451 | 2.459 | 4.910 | 2.384 | 2.395 | 4.779 |
| 42 Lauria | 5.921 | 6.393 | 12.314 | 6.017 | 6.446 | 12.463 | 6.057 | 6.443 | 12.500 |
| 43 Lavello | 7.747 | 7.645 | 15.392 | 7.729 | 7.628 | 15.357 | 7.670 | 7.569 | 15.239 |
| 44 Maratea | 2.252 | 2.737 | 4.989 | 2.269 | 2.746 | 5.015 | 2.298 | 2.759 | 5.057 |
| 45 Màrsico Nuovo | 4.994 | 4.868 | 9.862 | 5.052 | 4.910 | 9.962 | 5.117 | 4.974 | 10.091 |
| 46 Marsicovètere | 1.207 | 1.231 | 2.438 | 1.229 | 1.263 | 2.492 | 1.229 | 1.261 | 2.490 |
| 47 Maschito | 2.023 | 1.941 | 3.964 | 2.002 | 1.919 | 3.921 | 1.925 | 1.887 | 3.812 |
| 48 Melfi | 9.422 | 9.463 | 18.885 | 9.504 | 9.545 | 19.049 | 9.586 | 9.609 | 19.195 |
| 49 Missanello | 531 | 554 | 1.085 | 528 | 556 | 1.084 | 544 | 569 | 1.113 |
| 50 Moliterno | 2.951 | 3.000 | 5.951 | 2.929 | 3.001 | 5.930 | 2.926 | 2.993 | 5.919 |
| 51 Montemilone | 2.440 | 2.503 | 4.943 | 2.404 | 2.497 | 4.901 | 2.345 | 2.461 | 4.806 |
| 52 Montemurro | 1.552 | 1.553 | 3.105 | 1.565 | 1.551 | 3.116 | 1.447 | 1.488 | 2.935 |

POTENZA

| COMUNI | POPOLAZIONE RESIDENTE AL 31 DICEMBRE | | | | | | | | |
|--|--------------------------------------|---------|---------|---------|---------|---------|---------|---------|---------|
| | 1955 | | | 1956 | | | 1957 | | |
| | M | F | MF | M | F | MF | M | F | MF |
| 53 Muro Lucano | 5.355 | 5.481 | 10.836 | 5.142 | 5.288 | 10.430 | 5.199 | 5.323 | 10.522 |
| 54 Nèboli | 838 | 928 | 1.766 | 847 | 928 | 1.775 | 842 | 906 | 1.748 |
| 55 Noèpoli | 1.141 | 1.192 | 2.333 | 1.144 | 1.205 | 2.349 | 1.138 | 1.193 | 2.331 |
| 56 Oppido Lucano. | 2.483 | 2.399 | 4.882 | 2.494 | 2.414 | 4.908 | 2.507 | 2.451 | 4.958 |
| 57 Palazzo San Gervasio | 4.554 | 4.353 | 8.907 | 4.574 | 4.378 | 8.952 | 4.575 | 4.387 | 8.962 |
| 58 Pescopagano | 2.224 | 2.133 | 4.357 | 2.220 | 2.127 | 4.347 | 2.251 | 2.118 | 4.369 |
| 59 Picerno | 2.870 | 2.891 | 5.761 | 2.852 | 2.891 | 5.743 | 2.833 | 2.861 | 5.694 |
| 60 Pietragalla. | 3.019 | 3.024 | 6.043 | 2.984 | 2.983 | 5.967 | 2.921 | 2.931 | 5.852 |
| 61 Pietrapertosa. | 1.123 | 1.170 | 2.293 | 1.118 | 1.173 | 2.291 | 1.118 | 1.163 | 2.281 |
| 62 Pignola | 1.988 | 2.107 | 4.095 | 1.969 | 2.119 | 4.088 | 1.967 | 2.116 | 4.083 |
| 63 POTENZA. | 17.293 | 17.983 | 35.276 | 17.827 | 18.522 | 36.349 | 18.272 | 18.987 | 37.259 |
| 64 Rapolla | 2.314 | 2.331 | 4.645 | 2.321 | 2.343 | 4.664 | 2.319 | 2.338 | 4.657 |
| 65 Rapone | 1.156 | 1.160 | 2.316 | 1.164 | 1.150 | 2.314 | 1.137 | 1.139 | 2.276 |
| 66 Rionero in Vulture . | 7.434 | 7.691 | 15.125 | 7.449 | 7.739 | 15.188 | 7.507 | 7.815 | 15.322 |
| 67 Ripacandida | 3.326 | 3.437 | 6.763 | 3.344 | 3.451 | 6.795 | 3.315 | 3.439 | 6.754 |
| 68 Rivello | 1.849 | 2.106 | 3.955 | 1.866 | 2.108 | 3.974 | 1.864 | 2.102 | 3.966 |
| 69 Roccanova. | 1.306 | 1.307 | 2.613 | 1.336 | 1.324 | 2.660 | 1.322 | 1.320 | 2.642 |
| 70 Rotonda. | 2.076 | 2.336 | 4.412 | 2.104 | 2.343 | 4.447 | 2.097 | 2.314 | 4.411 |
| 71 Ruoti | 2.127 | 2.084 | 4.211 | 2.096 | 2.084 | 4.180 | 2.072 | 2.071 | 4.143 |
| 72 Ruvo del Monte | 1.527 | 1.483 | 3.010 | 1.533 | 1.494 | 3.027 | 1.504 | 1.476 | 2.980 |
| 73 San Chirico Nuovo . . . | 1.084 | 1.127 | 2.211 | 1.098 | 1.137 | 2.235 | 1.082 | 1.116 | 2.198 |
| 74 San Chirico Raparo . . | 1.722 | 1.731 | 3.453 | 1.727 | 1.737 | 3.464 | 1.710 | 1.715 | 3.425 |
| 75 San Costantino Al- banese. | 883 | 903 | 1.786 | 879 | 893 | 1.772 | 882 | 907 | 1.789 |
| 76 San Fele | 4.234 | 4.015 | 8.249 | 4.195 | 3.970 | 8.165 | 4.162 | 3.953 | 8.115 |
| 77 San Martino d'Agri . . | 844 | 834 | 1.678 | 837 | 831 | 1.668 | 842 | 843 | 1.685 |
| 78 San Severino Lucano . . | 1.630 | 1.705 | 3.335 | 1.674 | 1.743 | 3.417 | 1.652 | 1.697 | 3.349 |
| 79 Sant'Angelo le Fratte . | 1.102 | 1.105 | 2.207 | 1.100 | 1.108 | 2.208 | 1.097 | 1.112 | 2.209 |
| 80 Sant'Arcangelo. | 3.293 | 3.212 | 6.505 | 3.328 | 3.240 | 6.568 | 3.428 | 3.305 | 6.733 |
| 81 Sarconi | 666 | 653 | 1.319 | 659 | 643 | 1.302 | 636 | 636 | 1.272 |
| 82 Sasso di Castalda . . . | 670 | 722 | 1.392 | 659 | 731 | 1.390 | 647 | 729 | 1.376 |
| 83 Satriano di Lucania . . | 1.426 | 1.421 | 2.847 | 1.453 | 1.454 | 2.907 | 1.453 | 1.472 | 2.925 |
| 84 Savòia di Lucania . . . | 893 | 905 | 1.798 | 891 | 901 | 1.792 | 879 | 888 | 1.767 |
| 85 Senise. | 3.557 | 3.653 | 7.210 | 3.608 | 3.660 | 7.268 | 3.620 | 3.663 | 7.283 |
| 86 Spinoso | 1.220 | 1.257 | 2.477 | 1.240 | 1.271 | 2.511 | 1.268 | 1.300 | 2.568 |
| 87 Teana. | 552 | 572 | 1.124 | 546 | 578 | 1.124 | 545 | 575 | 1.120 |
| 88 Terranova di Pollino . . | 1.371 | 1.400 | 2.771 | 1.383 | 1.406 | 2.789 | 1.400 | 1.407 | 2.807 |
| 89 Tito. | 2.175 | 2.199 | 4.374 | 2.200 | 2.212 | 4.412 | 2.214 | 2.227 | 4.441 |
| 90 Tolve | 2.733 | 2.816 | 5.549 | 2.762 | 2.806 | 5.568 | 2.744 | 2.777 | 5.521 |
| 91 Tramitola | 1.648 | 1.733 | 3.381 | 1.656 | 1.714 | 3.370 | 1.660 | 1.722 | 3.382 |
| 92 Trècchina | 1.309 | 1.501 | 2.810 | 1.318 | 1.512 | 2.830 | 1.340 | 1.530 | 2.870 |
| 93 Trivigno. | 900 | 924 | 1.824 | 898 | 914 | 1.812 | 882 | 914 | 1.796 |
| 94 Vaglio Basilicata (*) . . | 1.435 | 1.470 | 2.905 | 1.415 | 1.421 | 2.836 | 1.388 | 1.390 | 2.778 |
| 95 Venosa | 7.163 | 6.956 | 14.119 | 7.177 | 6.995 | 14.172 | 7.219 | 7.056 | 14.275 |
| 96 Vietri di Potenza. . . . | 1.828 | 1.853 | 3.681 | 1.857 | 1.868 | 3.725 | 1.861 | 1.880 | 3.741 |
| 97 Viggianello. | 2.692 | 2.992 | 5.684 | 2.723 | 2.983 | 5.706 | 2.733 | 2.991 | 5.724 |
| 98 Viggiano. | 2.053 | 2.100 | 4.153 | 2.012 | 2.070 | 4.082 | 2.064 | 2.135 | 4.199 |
| PROVINCIA | 227.256 | 231.710 | 458.966 | 228.047 | 232.478 | 460.525 | 228.190 | 232.563 | 460.753 |

RAGUSA-RAVENNA-REGGIO DI CALABRIA

| COMUNI | POPOLAZIONE RESIDENTE AL 31 DICEMBRE | | | | | | | | |
|--|--------------------------------------|---------|---------|---------|---------|---------|---------|---------|---------|
| | 1955 | | | 1956 | | | 1957 | | |
| | M | F | MF | M | F | MF | M | F | MF |
| PROVINCIA DI RAGUSA | | | | | | | | | |
| 1 Acate | 2.795 | 2.770 | 5.565 | 2.821 | 2.789 | 5.610 | 2.809 | 2.764 | 5.573 |
| 2 Chiaramonte Gulfi . . | 5.426 | 5.495 | 10.921 | 5.273 | 5.434 | 10.707 | 5.188 | 5.361 | 10.549 |
| 3 Comiso | 12.426 | 12.565 | 24.991 | 12.418 | 12.611 | 25.029 | 12.470 | 12.665 | 25.135 |
| 4 Giarratana | 2.061 | 2.065 | 4.126 | 2.048 | 2.061 | 4.109 | 1.960 | 1.981 | 3.941 |
| 5 Ispica | 6.895 | 6.728 | 13.623 | 6.929 | 6.751 | 13.680 | 6.911 | 6.735 | 13.646 |
| 6 Modica | 21.358 | 22.763 | 44.121 | 21.215 | 22.721 | 43.936 | 21.346 | 22.808 | 44.154 |
| 7 Monterosso Almo . . | 2.532 | 2.588 | 5.120 | 2.523 | 2.554 | 5.077 | 2.514 | 2.541 | 5.055 |
| 8 Pozzallo | 6.199 | 6.363 | 12.562 | 6.171 | 6.331 | 12.502 | 6.166 | 6.331 | 12.497 |
| 9 RAGUSA | 25.047 | 27.328 | 52.375 | 25.490 | 27.727 | 53.217 | 25.931 | 28.105 | 54.036 |
| 10 Santa Croce Camerina. | 3.584 | 3.675 | 7.259 | 3.543 | 3.650 | 7.193 | 3.543 | 3.608 | 7.151 |
| 11 Scicli | 11.773 | 11.950 | 23.723 | 11.784 | 11.937 | 23.721 | 11.841 | 12.035 | 23.876 |
| 12 Vittòria | 22.568 | 22.477 | 45.045 | 22.723 | 22.646 | 45.369 | 22.710 | 22.594 | 45.304 |
| PROVINCIA | 122.664 | 126.767 | 249.431 | 122.938 | 127.212 | 250.150 | 123.389 | 127.528 | 250.917 |
| PROVINCIA DI RAVENNA | | | | | | | | | |
| 1 Alfonsine | 6.403 | 6.254 | 12.657 | 6.401 | 6.234 | 12.635 | 6.453 | 6.254 | 12.707 |
| 2 Bagnacavallo | 8.303 | 8.537 | 16.840 | 8.361 | 8.558 | 16.919 | 8.471 | 8.673 | 17.144 |
| 3 Bagnara di Romagna | 995 | 988 | 1.983 | 1.007 | 1.002 | 2.009 | 1.011 | 998 | 2.009 |
| 4 Brisighella | 7.273 | 6.948 | 14.221 | 7.125 | 6.792 | 13.917 | 6.952 | 6.603 | 13.555 |
| 5 Càsola Valsenio | 2.672 | 2.582 | 5.254 | 2.624 | 2.538 | 5.162 | 2.526 | 2.476 | 5.002 |
| 6 Castel Bolognese . . . | 3.076 | 3.140 | 6.216 | 3.084 | 3.140 | 6.224 | 3.153 | 3.182 | 6.335 |
| 7 Cèrvia | 8.123 | 8.392 | 16.515 | 8.379 | 8.660 | 17.039 | 8.623 | 8.894 | 17.517 |
| 8 Consèlice | 4.877 | 4.856 | 9.733 | 4.923 | 4.916 | 9.839 | 5.001 | 5.014 | 10.015 |
| 9 Cotignola | 3.415 | 3.270 | 6.685 | 3.445 | 3.291 | 6.736 | 3.415 | 3.292 | 6.707 |
| 10 Faenza | 24.129 | 25.064 | 49.193 | 24.306 | 25.234 | 49.540 | 24.416 | 25.418 | 49.834 |
| 11 Fusignano | 3.042 | 3.168 | 6.210 | 3.049 | 3.197 | 6.246 | 3.098 | 3.247 | 6.345 |
| 12 Lugo | 15.638 | 16.468 | 32.106 | 15.844 | 16.624 | 32.468 | 16.019 | 16.779 | 32.798 |
| 13 Massa Lombarda | 4.383 | 4.587 | 8.970 | 4.450 | 4.680 | 9.130 | 4.529 | 4.745 | 9.274 |
| 14 RAVENNA | 47.698 | 49.494 | 97.192 | 48.749 | 50.545 | 99.294 | 50.652 | 52.245 | 102.897 |
| 15 Riolo Terme (*) | 2.641 | 2.572 | 5.213 | 2.675 | 2.581 | 5.256 | 2.667 | 2.597 | 5.264 |
| 16 Russi | 4.689 | 4.786 | 9.475 | 4.756 | 4.877 | 9.633 | 4.798 | 4.954 | 9.752 |
| 17 Sant'Àgata sul Santerno | 1.095 | 1.145 | 2.240 | 1.111 | 1.152 | 2.263 | 1.126 | 1.183 | 2.309 |
| 18 Solarolo | 2.054 | 2.020 | 4.074 | 2.048 | 2.028 | 4.076 | 2.102 | 2.065 | 4.167 |
| PROVINCIA | 150.506 | 154.271 | 304.777 | 152.337 | 156.049 | 308.386 | 155.012 | 158.619 | 313.631 |
| PROVINCIA DI REGGIO DI CALABRIA | | | | | | | | | |
| 1 Àfrico | 1.453 | 1.423 | 2.876 | 1.504 | 1.467 | 2.971 | 1.578 | 1.535 | 3.113 |
| 2 Agnana Càlabra | 715 | 747 | 1.462 | 704 | 736 | 1.440 | 675 | 714 | 1.389 |
| 3 Anòia | 1.702 | 1.817 | 3.519 | 1.689 | 1.786 | 3.475 | 1.680 | 1.774 | 3.454 |
| 4 Antonimina | 1.058 | 1.192 | 2.250 | 1.045 | 1.179 | 2.224 | 1.047 | 1.166 | 2.213 |
| 5 Ardore | 3.635 | 4.044 | 7.679 | 3.626 | 4.023 | 7.649 | 3.557 | 3.978 | 7.535 |
| 6 Bagaladi | 1.138 | 1.286 | 2.424 | 1.137 | 1.296 | 2.433 | 1.135 | 1.276 | 2.411 |

REGGIO DI CALABRIA

| COMUNI | POPOLAZIONE RESIDENTE AL 31 DICEMBRE | | | | | | | | |
|---------------------------------------|--------------------------------------|-------|--------|-------|-------|--------|-------|-------|--------|
| | 1955 | | | 1956 | | | 1957 | | |
| | M | F | MF | M | F | MF | M | F | MF |
| 7 Bagnara Calabra | 6.498 | 7.056 | 13.554 | 6.568 | 7.130 | 13.698 | 6.653 | 7.186 | 13.839 |
| 8 Benestare | 1.418 | 1.636 | 3.054 | 1.318 | 1.591 | 2.909 | 1.332 | 1.570 | 2.902 |
| 9 Bianco | 2.396 | 2.595 | 4.991 | 2.423 | 2.611 | 5.034 | 2.346 | 2.530 | 4.876 |
| 10 Bivongi | 1.697 | 1.971 | 3.668 | 1.684 | 1.946 | 3.630 | 1.648 | 1.889 | 3.537 |
| 11 Bova | 1.052 | 1.091 | 2.143 | 1.032 | 1.091 | 2.123 | 1.022 | 1.079 | 2.101 |
| 12 Bovalino | 3.696 | 3.916 | 7.612 | 3.670 | 3.892 | 7.562 | 3.644 | 3.911 | 7.555 |
| 13 Bova Marina | 2.099 | 2.204 | 4.303 | 2.071 | 2.203 | 4.274 | 2.066 | 2.210 | 4.276 |
| 14 Brancaleone | 2.297 | 2.491 | 4.788 | 2.320 | 2.530 | 4.850 | 2.334 | 2.564 | 4.898 |
| 15 Bruzzano Zeffirio | 1.547 | 1.645 | 3.192 | 1.577 | 1.650 | 3.227 | 1.573 | 1.653 | 3.226 |
| 16 Calanna | 1.123 | 1.256 | 2.379 | 1.119 | 1.258 | 2.377 | 1.127 | 1.266 | 2.393 |
| 17 Camini | 627 | 668 | 1.295 | 639 | 680 | 1.319 | 641 | 685 | 1.326 |
| 18 Campo Calabro | 1.553 | 1.711 | 3.264 | 1.556 | 1.709 | 3.265 | 1.548 | 1.703 | 3.251 |
| 19 Candidoni | 520 | 561 | 1.081 | 536 | 545 | 1.081 | 535 | 528 | 1.063 |
| 20 Canolo | 1.037 | 1.154 | 2.191 | 1.041 | 1.150 | 2.191 | 1.049 | 1.161 | 2.210 |
| 21 Caraffa del Bianco | 782 | 856 | 1.638 | 782 | 852 | 1.634 | 761 | 825 | 1.586 |
| 22 Cardeto | 1.746 | 1.749 | 3.495 | 1.772 | 1.788 | 3.560 | 1.772 | 1.804 | 3.576 |
| 23 Careri | 1.553 | 1.614 | 3.167 | 1.585 | 1.635 | 3.220 | 1.592 | 1.651 | 3.243 |
| 24 Casignana | 1.043 | 1.099 | 2.142 | 1.021 | 1.083 | 2.104 | 961 | 1.023 | 1.984 |
| 25 Caulonia | 6.644 | 6.841 | 13.485 | 6.713 | 6.875 | 13.588 | 6.672 | 6.782 | 13.454 |
| 26 Ciminà | 1.028 | 1.088 | 2.116 | 1.019 | 1.071 | 2.090 | 978 | 1.043 | 2.021 |
| 27 Cinquefrondi | 3.535 | 3.624 | 7.159 | 3.484 | 3.570 | 7.054 | 3.340 | 3.452 | 6.792 |
| 28 Cittanova | 7.011 | 7.643 | 14.654 | 7.003 | 7.588 | 14.591 | 7.028 | 7.628 | 14.656 |
| 29 Condofuri | 2.997 | 2.837 | 5.834 | 2.999 | 2.924 | 5.923 | 3.007 | 2.960 | 5.967 |
| 30 Cosoleto | 1.205 | 1.270 | 2.475 | 1.175 | 1.271 | 2.446 | 1.125 | 1.216 | 2.341 |
| 31 Delianuova | 2.841 | 3.061 | 5.902 | 2.801 | 3.044 | 5.845 | 2.765 | 3.016 | 5.781 |
| 32 Feroleto della Chiesa | 1.044 | 983 | 2.027 | 1.048 | 985 | 2.033 | 1.060 | 994 | 2.054 |
| 33 Ferruzzano | 888 | 1.005 | 1.893 | 860 | 990 | 1.850 | 763 | 899 | 1.662 |
| 34 Fiumara | 1.174 | 1.215 | 2.389 | 1.193 | 1.206 | 2.399 | 1.114 | 1.136 | 2.250 |
| 35 Galatro | 1.885 | 2.045 | 3.930 | 1.905 | 2.033 | 3.938 | 1.918 | 2.047 | 3.965 |
| 36 Gerace | 2.450 | 2.612 | 5.062 | 2.429 | 2.618 | 5.047 | 2.416 | 2.571 | 4.987 |
| 37 Giffone | 2.375 | 2.389 | 4.764 | 2.388 | 2.412 | 4.800 | 2.366 | 2.373 | 4.739 |
| 38 Giòia Tauro | 7.342 | 7.460 | 14.802 | 7.468 | 7.549 | 15.017 | 7.527 | 7.557 | 15.084 |
| 39 Gioiosa Ionica | 4.508 | 4.762 | 9.270 | 4.500 | 4.742 | 9.242 | 4.260 | 4.552 | 8.812 |
| 40 Grotteria | 4.539 | 4.589 | 9.128 | 4.546 | 4.663 | 9.209 | 4.276 | 4.463 | 8.739 |
| 41 Laganadi | 589 | 615 | 1.204 | 585 | 605 | 1.190 | 573 | 601 | 1.174 |
| 42 Laureana di Borrello | 5.225 | 5.363 | 10.588 | 5.245 | 5.378 | 10.623 | 5.269 | 5.392 | 10.661 |
| 43 Locri | 5.419 | 5.827 | 11.246 | 5.444 | 5.870 | 11.314 | 5.466 | 5.854 | 11.320 |
| 44 Mammola | 5.437 | 5.534 | 10.971 | 5.437 | 5.540 | 10.977 | 5.410 | 5.521 | 10.931 |
| 45 Marina di Gioiosa Ionica | 3.396 | 3.529 | 6.925 | 3.292 | 3.427 | 6.719 | 3.234 | 3.427 | 6.661 |
| 46 Maròpati | 1.455 | 1.518 | 2.973 | 1.471 | 1.506 | 2.977 | 1.453 | 1.501 | 2.954 |
| 47 Martone | 1.009 | 1.165 | 2.174 | 965 | 1.117 | 2.082 | 920 | 1.087 | 2.007 |
| 48 Melicuccà | 1.405 | 1.601 | 3.006 | 1.336 | 1.527 | 2.863 | 1.346 | 1.524 | 2.870 |
| 49 Melicuccio | 1.591 | 1.579 | 3.170 | 1.623 | 1.613 | 3.236 | 1.650 | 1.649 | 3.299 |
| 50 Melito di Porto Salvo | 4.529 | 4.676 | 9.205 | 4.562 | 4.701 | 9.263 | 4.556 | 4.724 | 9.280 |
| 51 Molèchio | 2.074 | 2.242 | 4.316 | 2.046 | 2.210 | 4.256 | 1.989 | 2.157 | 4.146 |
| 52 Monasterace | 1.275 | 1.303 | 2.578 | 1.284 | 1.320 | 2.604 | 1.335 | 1.392 | 2.727 |
| 53 Montebello Ionico | 4.193 | 4.522 | 8.715 | 4.100 | 4.555 | 8.655 | 4.121 | 4.569 | 8.690 |
| 54 Motta San Giovanni | 3.401 | 3.539 | 6.940 | 3.410 | 3.570 | 6.980 | 3.436 | 3.597 | 7.033 |
| 55 Oppido Mamertina | 5.756 | 6.033 | 11.789 | 5.803 | 6.046 | 11.849 | 5.805 | 6.066 | 11.871 |

REGGIO DI CALABRIA

| COMUNI | POPOLAZIONE RESIDENTE AL 31 DICEMBRE | | | | | | | | |
|---|--------------------------------------|---------|---------|---------|---------|---------|---------|---------|---------|
| | 1955 | | | 1956 | | | 1957 | | |
| | M | F | MF | M | F | MF | M | F | MF |
| 56 Palizzi | 2.621 | 2.644 | 5.265 | 2.612 | 2.642 | 5.254 | 2.586 | 2.610 | 5.196 |
| 57 Palmi | 9.874 | 10.267 | 20.141 | 9.932 | 10.303 | 20.235 | 9.680 | 10.165 | 19.845 |
| 58 Pazzano | 970 | 1.059 | 2.029 | 983 | 1.090 | 2.073 | 993 | 1.085 | 2.078 |
| 59 Placànica | 1.344 | 1.421 | 2.765 | 1.362 | 1.425 | 2.787 | 1.318 | 1.393 | 2.711 |
| 60 Plati | 3.230 | 3.392 | 6.622 | 3.303 | 3.434 | 6.737 | 3.346 | 3.482 | 6.828 |
| 61 Polistena | 5.805 | 6.127 | 11.932 | 5.842 | 6.135 | 11.977 | 5.789 | 6.117 | 11.906 |
| 62 Portigliola | 1.149 | 1.215 | 2.364 | 1.129 | 1.171 | 2.300 | 1.120 | 1.161 | 2.281 |
| 63 REGGIO DI CALA- BRIA | 70.719 | 75.236 | 145.955 | 71.421 | 76.045 | 147.466 | 72.191 | 76.779 | 148.970 |
| 64 Riace | 1.117 | 1.164 | 2.281 | 1.054 | 1.090 | 2.144 | 1.034 | 1.079 | 2.113 |
| 65 Rizziconi | 3.723 | 3.792 | 7.515 | 3.637 | 3.727 | 7.364 | 3.659 | 3.736 | 7.395 |
| 66 Roccaforte del Greco | 891 | 955 | 1.846 | 901 | 945 | 1.846 | 896 | 936 | 1.832 |
| 67 Roccella Iònica | 3.994 | 4.416 | 8.410 | 4.015 | 4.452 | 8.467 | 4.082 | 4.505 | 8.587 |
| 68 Roghudi | 861 | 868 | 1.729 | 876 | 882 | 1.758 | 859 | 867 | 1.726 |
| 69 Rosarno | 8.852 | 9.094 | 17.946 | 8.990 | 9.162 | 18.152 | 9.109 | 9.269 | 18.378 |
| 70 Samo | 666 | 703 | 1.369 | 661 | 706 | 1.367 | 658 | 706 | 1.364 |
| 71 San Giòrgio Morgeto . | 2.833 | 3.205 | 6.038 | 2.820 | 3.190 | 6.010 | 2.809 | 3.159 | 5.968 |
| 72 San Giovanni di Ge- race | 888 | 944 | 1.832 | 890 | 952 | 1.842 | 886 | 936 | 1.822 |
| 73 San Lorenzo | 2.964 | 2.992 | 5.956 | 2.965 | 3.042 | 6.007 | 3.002 | 3.049 | 6.051 |
| 74 San Luca | 2.054 | 1.954 | 4.008 | 2.080 | 1.985 | 4.065 | 2.089 | 1.984 | 4.073 |
| 75 San Pietro di Caridà | 1.291 | 1.414 | 2.705 | 1.281 | 1.398 | 2.679 | 1.303 | 1.394 | 2.697 |
| 76 San Procòpio | 634 | 813 | 1.447 | 595 | 747 | 1.342 | 588 | 750 | 1.338 |
| 77 San Roberto | 1.621 | 1.616 | 3.237 | 1.592 | 1.596 | 3.188 | 1.608 | 1.612 | 3.220 |
| 78 Santa Cristina d'Aspro- monte | 1.540 | 1.592 | 3.132 | 1.536 | 1.589 | 3.125 | 1.535 | 1.578 | 3.113 |
| 79 Sant'Àgata del Bianco | 629 | 701 | 1.330 | 641 | 698 | 1.339 | 645 | 703 | 1.348 |
| 80 Sant'Alèssio in Aspro- monte | 455 | 498 | 953 | 439 | 505 | 944 | 436 | 506 | 942 |
| 81 Sant'Eufèmia d'Aspro- monte | 3.119 | 3.500 | 6.619 | 3.047 | 3.458 | 6.505 | 3.044 | 3.469 | 6.513 |
| 82 Sant'Ilàrio dello Iònio | 1.332 | 1.433 | 2.765 | 1.345 | 1.425 | 2.770 | 1.307 | 1.391 | 2.698 |
| 83 Santo Stèfano in Aspro- monte | 1.324 | 1.406 | 2.730 | 1.341 | 1.420 | 2.761 | 1.324 | 1.410 | 2.734 |
| 84 Scido | 1.096 | 1.236 | 2.332 | 1.106 | 1.237 | 2.343 | 1.083 | 1.230 | 2.313 |
| 85 Scilla | 3.906 | 4.105 | 8.011 | 3.914 | 4.114 | 8.028 | 3.935 | 4.123 | 8.058 |
| 86 Seminara | 3.290 | 3.530 | 6.820 | 3.196 | 3.428 | 6.624 | 3.144 | 3.358 | 6.502 |
| 87 Serrata | 779 | 933 | 1.712 | 769 | 893 | 1.662 | 773 | 889 | 1.662 |
| 88 Siderno | 8.454 | 8.685 | 17.139 | 8.575 | 8.752 | 17.327 | 8.582 | 8.736 | 17.318 |
| 89 Sìnòpoli | 1.735 | 2.021 | 3.756 | 1.669 | 1.949 | 3.618 | 1.653 | 1.899 | 3.552 |
| 90 Stàiti | 662 | 703 | 1.365 | 657 | 688 | 1.345 | 648 | 692 | 1.340 |
| 91 Stignano | 1.168 | 1.208 | 2.376 | 1.159 | 1.195 | 2.354 | 1.153 | 1.198 | 2.351 |
| 92 Stilo | 1.901 | 2.033 | 3.934 | 1.821 | 1.970 | 3.791 | 1.831 | 1.977 | 3.808 |
| 93 Taurianova | 9.840 | 10.360 | 20.200 | 9.878 | 10.324 | 20.202 | 9.895 | 10.270 | 20.165 |
| 94 Terranova Sappo Minù- lio | 565 | 640 | 1.205 | 536 | 633 | 1.169 | 530 | 626 | 1.156 |
| 95 Varapòdio | 2.326 | 2.310 | 4.636 | 2.329 | 2.304 | 4.633 | 2.239 | 2.199 | 4.438 |
| 96 Villa San Giovanni . | 5.064 | 5.693 | 10.757 | 5.151 | 5.769 | 10.920 | 5.219 | 5.814 | 11.033 |
| PROVINCIA | 317.891 | 336.130 | 654.021 | 318.603 | 336.827 | 655.430 | 318.035 | 336.273 | 654.308 |

REGGIO NELL'EMILIA

| COMUNI | POPOLAZIONE RESIDENTE AL 31 DICEMBRE | | | | | | | | |
|--|--------------------------------------|---------|---------|---------|---------|---------|---------|---------|---------|
| | 1955 | | | 1956 | | | 1957 | | |
| | M | F | MF | M | F | MF | M | F | MF |
| PROVINCIA DI REGGIO NELL'EMILIA | | | | | | | | | |
| 1 Albinea | 2.813 | 2.535 | 5.348 | 2.763 | 2.462 | 5.225 | 2.704 | 2.408 | 5.112 |
| 2 Bagnolo in Piano. . . | 2.757 | 2.732 | 5.489 | 2.761 | 2.738 | 5.499 | 2.745 | 2.716 | 5.461 |
| 3 Baiso | 3.088 | 2.703 | 5.791 | 3.022 | 2.623 | 5.645 | 2.950 | 2.552 | 5.502 |
| 4 Bibbiano | 2.903 | 2.891 | 5.794 | 2.935 | 2.907 | 5.842 | 2.905 | 2.887 | 5.792 |
| 5 Boretto | 2.162 | 2.310 | 4.472 | 2.157 | 2.285 | 4.442 | 2.137 | 2.258 | 4.395 |
| 6 Brescello. | 2.431 | 2.424 | 4.855 | 2.387 | 2.391 | 4.778 | 2.352 | 2.382 | 4.734 |
| 7 Busana | 1.035 | 1.026 | 2.061 | 1.032 | 1.029 | 2.061 | 1.018 | 1.005 | 2.023 |
| 8 Cadelbosco di Sopra . | 3.775 | 3.679 | 7.454 | 3.710 | 3.616 | 7.326 | 3.687 | 3.574 | 7.261 |
| 9 Campagnola Emilia. . | 2.390 | 2.389 | 4.779 | 2.351 | 2.373 | 4.724 | 2.321 | 2.352 | 4.673 |
| 10 Campegine. | 1.920 | 1.929 | 3.849 | 1.903 | 1.917 | 3.820 | 1.911 | 1.901 | 3.812 |
| 11 Carpineti | 3.553 | 3.216 | 6.769 | 3.501 | 3.190 | 6.691 | 3.450 | 3.181 | 6.631 |
| 12 Casalgrande | 4.251 | 4.138 | 8.389 | 4.242 | 4.108 | 8.350 | 4.233 | 4.078 | 8.311 |
| 13 Casina (*) | 3.002 | 2.772 | 5.774 | 3.061 | 2.795 | 5.856 | 3.004 | 2.705 | 5.709 |
| 14 Castellarano | 3.162 | 3.009 | 6.171 | 3.074 | 2.971 | 6.045 | 3.062 | 2.987 | 6.049 |
| 15 Castelnovo di Sotto. . | 3.256 | 3.255 | 6.511 | 3.211 | 3.231 | 6.442 | 3.215 | 3.209 | 6.424 |
| 16 Castelnovo ne' Monti (*) | 4.914 | 4.608 | 9.522 | 4.955 | 4.629 | 9.584 | 5.110 | 4.786 | 9.896 |
| 17 Cavriago. | 2.371 | 2.394 | 4.765 | 2.381 | 2.392 | 4.773 | 2.423 | 2.424 | 4.847 |
| 18 Ciano d'Enza (*) . . . | 2.596 | 2.377 | 4.973 | 2.453 | 2.226 | 4.679 | 2.201 | 2.011 | 4.212 |
| 19 Collagna | 1.235 | 1.102 | 2.337 | 1.214 | 1.091 | 2.305 | 1.181 | 1.060 | 2.241 |
| 20 Correggio | 9.531 | 9.749 | 19.280 | 9.559 | 9.772 | 19.331 | 9.632 | 9.829 | 19.461 |
| 21 Fàbbriico. | 2.843 | 2.897 | 5.740 | 2.834 | 2.913 | 5.747 | 2.808 | 2.887 | 5.695 |
| 22 Gattatico | 2.742 | 2.701 | 5.443 | 2.709 | 2.664 | 5.373 | 2.650 | 2.627 | 5.277 |
| 23 Gualtieri. | 3.275 | 3.352 | 6.627 | 3.248 | 3.315 | 6.563 | 3.244 | 3.273 | 6.517 |
| 24 Guastalla | 6.773 | 6.910 | 13.683 | 6.791 | 6.910 | 13.701 | 6.787 | 6.973 | 13.760 |
| 25 Ligòncchio | 1.486 | 1.397 | 2.883 | 1.455 | 1.359 | 2.814 | 1.430 | 1.336 | 2.766 |
| 26 Luzzara | 4.566 | 4.804 | 9.370 | 4.503 | 4.747 | 9.250 | 4.397 | 4.666 | 9.063 |
| 27 Montècchio Emilia . . | 2.873 | 2.965 | 5.838 | 2.872 | 2.943 | 5.815 | 2.835 | 2.915 | 5.750 |
| 28 Novellara | 5.428 | 5.487 | 10.915 | 5.375 | 5.463 | 10.838 | 5.408 | 5.461 | 10.869 |
| 29 Pòviglio | 3.064 | 3.089 | 6.153 | 3.015 | 3.035 | 6.050 | 3.038 | 3.021 | 6.059 |
| 30 Quattro Castella . . . | 3.262 | 3.006 | 6.268 | 3.210 | 2.956 | 6.166 | 3.193 | 2.946 | 6.139 |
| 31 Ramiseto | 1.830 | 1.665 | 3.495 | 1.816 | 1.657 | 3.473 | 1.788 | 1.622 | 3.410 |
| 32 Reggiolo. | 3.861 | 3.831 | 7.692 | 3.761 | 3.733 | 7.494 | 3.687 | 3.655 | 7.342 |
| 33 RÈGGIO NELL'EMILIA | 52.736 | 56.285 | 109.021 | 53.232 | 56.777 | 110.009 | 53.712 | 57.211 | 110.923 |
| 34 Rio Saliceto | 2.071 | 2.021 | 4.092 | 2.049 | 1.987 | 4.036 | 1.999 | 1.945 | 3.944 |
| 35 Rolo | 1.842 | 1.796 | 3.638 | 1.841 | 1.807 | 3.648 | 1.817 | 1.790 | 3.607 |
| 36 Rubiera | 3.394 | 3.500 | 6.894 | 3.377 | 3.474 | 6.851 | 3.437 | 3.518 | 6.955 |
| 37 San Martino in Rio . | 2.661 | 2.572 | 5.233 | 2.654 | 2.551 | 5.205 | 2.592 | 2.504 | 5.096 |
| 38 San Polo d'Enza (*) . | 2.204 | 2.167 | 4.371 | 2.221 | 2.192 | 4.413 | 2.214 | 2.168 | 4.382 |
| 39 Sant'Ilario d'Enza . . | 2.511 | 2.571 | 5.082 | 2.516 | 2.605 | 5.121 | 2.510 | 2.613 | 5.123 |
| 40 Scandiano | 7.012 | 7.047 | 14.059 | 7.029 | 7.063 | 14.092 | 7.046 | 7.063 | 14.109 |
| 41 Toano. | 3.511 | 2.972 | 6.483 | 3.505 | 2.944 | 6.449 | 3.423 | 2.886 | 6.309 |
| 42 Vetto | 1.958 | 1.753 | 3.711 | 1.889 | 1.721 | 3.610 | 1.838 | 1.705 | 3.543 |
| 43 Vezzano sul Cròstolo . | 2.272 | 2.097 | 4.369 | 2.227 | 2.005 | 4.232 | 2.206 | 2.019 | 4.225 |
| 44 Viano | 2.003 | 1.829 | 3.832 | 1.925 | 1.781 | 3.706 | 1.891 | 1.740 | 3.631 |
| 45 Villa Minozzo | 4.423 | 3.760 | 8.183 | 4.372 | 3.727 | 8.099 | 4.295 | 3.661 | 7.956 |
| PROVINCIA | 193.746 | 193.712 | 387.458 | 193.098 | 193.075 | 386.173 | 192.486 | 192.510 | 384.996 |

RIETI

| COMUNI | POPOLAZIONE RESIDENTE AL 31 DICEMBRE | | | | | | | | |
|---|--------------------------------------|-------|-------|-------|-------|-------|-------|-------|-------|
| | 1955 | | | 1956 | | | 1957 | | |
| | M | F | MF | M | F | MF | M | F | MF |
| PROVINCIA DI RIETI | | | | | | | | | |
| 1 Accumoli | 1.091 | 1.049 | 2.140 | 1.102 | 1.049 | 2.151 | 1.091 | 1.028 | 2.119 |
| 2 Amatrice | 3.259 | 3.186 | 6.445 | 3.240 | 3.124 | 6.364 | 3.213 | 3.098 | 6.311 |
| 3 Antrodoco (*) | 2.852 | 2.820 | 5.672 | 2.809 | 2.795 | 5.604 | 2.360 | 2.324 | 4.684 |
| 4 Ascrea | 443 | 400 | 843 | 436 | 396 | 832 | 429 | 389 | 818 |
| 5 Belmonte in Sabina | 539 | 539 | 1.078 | 537 | 539 | 1.076 | 530 | 525 | 1.055 |
| 6 Borbona | 871 | 837 | 1.708 | 861 | 824 | 1.685 | 845 | 806 | 1.651 |
| 7 Borgocollefègato | 3.511 | 3.392 | 6.903 | 3.505 | 3.381 | 6.886 | 3.454 | 3.357 | 6.811 |
| 8 Borgovelino (*). | — | — | — | — | — | — | 446 | 447 | 893 |
| 9 Cantalice | 1.725 | 1.681 | 3.406 | 1.736 | 1.686 | 3.422 | 1.725 | 1.684 | 3.409 |
| 10 Cantalupo in Sabina | 721 | 687 | 1.408 | 720 | 699 | 1.419 | 719 | 694 | 1.413 |
| 11 Casaprota | 597 | 578 | 1.175 | 577 | 579 | 1.156 | 581 | 582 | 1.163 |
| 12 Casperia | 762 | 780 | 1.542 | 754 | 778 | 1.532 | 735 | 761 | 1.496 |
| 13 Castel di Tora | 378 | 347 | 725 | 373 | 343 | 716 | 356 | 321 | 677 |
| 14 Castelnuovo di Farfa | 701 | 661 | 1.362 | 697 | 662 | 1.359 | 678 | 650 | 1.328 |
| 15 Castel Sant'Angelo | 1.014 | 955 | 1.969 | 1.007 | 951 | 1.958 | 979 | 930 | 1.909 |
| 16 Cittaducale | 2.636 | 2.687 | 5.323 | 2.625 | 2.713 | 5.338 | 2.607 | 2.665 | 5.272 |
| 17 Cittareale | 614 | 652 | 1.266 | 613 | 640 | 1.253 | 612 | 642 | 1.254 |
| 18 Collalto Sabino | 566 | 584 | 1.150 | 551 | 568 | 1.119 | 539 | 576 | 1.115 |
| 19 Colle di Tora | 354 | 308 | 662 | 341 | 316 | 657 | 342 | 318 | 660 |
| 20 Collegiove | 285 | 296 | 581 | 286 | 292 | 578 | 278 | 281 | 559 |
| 21 Collevèchio | 1.074 | 1.077 | 2.151 | 1.086 | 1.086 | 2.172 | 1.100 | 1.088 | 2.188 |
| 22 Colli di Labro (*). | — | — | — | — | — | — | 393 | 374 | 767 |
| 23 Concerviano | 522 | 465 | 987 | 510 | 470 | 980 | 505 | 460 | 965 |
| 24 Configni | 541 | 528 | 1.069 | 517 | 505 | 1.022 | 517 | 510 | 1.027 |
| 25 Contigliano | 1.945 | 1.947 | 3.892 | 1.890 | 1.902 | 3.792 | 1.881 | 1.904 | 3.785 |
| 26 Cottanello | 602 | 557 | 1.159 | 604 | 550 | 1.154 | 597 | 540 | 1.137 |
| 27 Fara in Sabina | 3.286 | 3.168 | 6.454 | 3.324 | 3.203 | 6.527 | 3.354 | 3.212 | 6.566 |
| 28 Fiamignano | 2.180 | 1.976 | 4.156 | 2.140 | 1.925 | 4.065 | 2.082 | 1.887 | 3.969 |
| 29 Forano | 1.234 | 1.212 | 2.446 | 1.260 | 1.219 | 2.479 | 1.266 | 1.228 | 2.494 |
| 30 Frasso Sabino | 335 | 326 | 661 | 328 | 328 | 656 | 324 | 322 | 646 |
| 31 Grèccio | 976 | 983 | 1.959 | 949 | 955 | 1.904 | 927 | 932 | 1.859 |
| 32 Labro(*). | 829 | 782 | 1.611 | 830 | 774 | 1.604 | 394 | 363 | 757 |
| 33 Leonessa | 2.489 | 2.576 | 5.065 | 2.491 | 2.577 | 5.068 | 2.449 | 2.550 | 4.999 |
| 34 Longone Sabino | 837 | 760 | 1.597 | 824 | 747 | 1.571 | 811 | 744 | 1.555 |
| 35 Magliano Sabina | 2.222 | 2.250 | 4.472 | 2.210 | 2.216 | 4.426 | 2.191 | 2.216 | 4.407 |
| 36 Marcetelli | 375 | 344 | 719 | 370 | 341 | 711 | 358 | 334 | 692 |
| 37 Micigliano | 285 | 279 | 564 | 283 | 278 | 561 | 279 | 273 | 552 |
| 38 Mompeo | 443 | 453 | 896 | 437 | 439 | 876 | 439 | 440 | 879 |
| 39 Montàsola | 324 | 287 | 611 | 324 | 284 | 608 | 315 | 272 | 587 |
| 40 Montebuono | 788 | 771 | 1.559 | 796 | 779 | 1.575 | 806 | 788 | 1.594 |
| 41 Monteleone Sabino | 853 | 799 | 1.652 | 839 | 788 | 1.627 | 832 | 775 | 1.607 |
| 42 Montenero Sabino | 361 | 339 | 700 | 353 | 336 | 689 | 342 | 332 | 674 |
| 43 Monte San Giovanni in Sabina | 513 | 466 | 979 | 499 | 458 | 957 | 485 | 448 | 933 |
| 44 Montòpoli di Sabina | 1.934 | 1.861 | 3.795 | 1.939 | 1.868 | 3.807 | 1.917 | 1.858 | 3.775 |
| 45 Morro Reatino | 305 | 309 | 614 | 303 | 301 | 604 | 292 | 292 | 584 |
| 46 Nèspolo | 302 | 293 | 595 | 300 | 295 | 595 | 296 | 283 | 579 |
| 47 Orvinio | 543 | 523 | 1.066 | 540 | 516 | 1.056 | 505 | 497 | 1.002 |

RIETI-ROMA

| COMUNI | POPOLAZIONE RESIDENTE AL 31 DICEMBRE | | | | | | | | |
|-----------------------------------|--------------------------------------|--------|---------|--------|--------|---------|--------|--------|---------|
| | 1955 | | | 1956 | | | 1957 | | |
| | M | F | MF | M | F | MF | M | F | MF |
| 48 Paganico Sabino | 280 | 290 | 570 | 270 | 277 | 547 | 258 | 267 | 525 |
| 49 Pescorocchiano | 3.504 | 3.140 | 6.644 | 3.480 | 3.102 | 6.582 | 3.459 | 3.103 | 6.562 |
| 50 Petrella Salto | 2.204 | 2.132 | 4.336 | 2.197 | 2.102 | 4.299 | 2.150 | 2.059 | 4.209 |
| 51 Poggio Bustone | 1.213 | 1.196 | 2.409 | 1.228 | 1.184 | 2.412 | 1.217 | 1.158 | 2.375 |
| 52 Poggio Catino | 714 | 662 | 1.376 | 699 | 660 | 1.359 | 696 | 667 | 1.363 |
| 53 Poggio Mirteto | 2.270 | 2.169 | 4.439 | 2.297 | 2.186 | 4.483 | 2.298 | 2.190 | 4.488 |
| 54 Poggio Moiano | 1.190 | 1.103 | 2.293 | 1.189 | 1.103 | 2.292 | 1.165 | 1.105 | 2.270 |
| 55 Poggio Nativo | 1.010 | 1.019 | 2.029 | 984 | 1.008 | 1.992 | 974 | 993 | 1.967 |
| 56 Poggio San Lorenzo | 381 | 353 | 734 | 364 | 330 | 694 | 345 | 321 | 666 |
| 57 Posta | 977 | 951 | 1.928 | 970 | 946 | 1.916 | 976 | 955 | 1.931 |
| 58 Pozzàglia Sabino | 659 | 661 | 1.320 | 647 | 647 | 1.294 | 634 | 638 | 1.272 |
| 59 RIETI | 17.271 | 17.345 | 34.616 | 17.434 | 17.524 | 34.958 | 17.583 | 17.633 | 35.216 |
| 60 Rivodutri | 776 | 794 | 1.570 | 781 | 788 | 1.569 | 760 | 775 | 1.535 |
| 61 Roccantica | 427 | 419 | 846 | 405 | 415 | 820 | 395 | 400 | 795 |
| 62 Rocca Sinibalda | 1.098 | 1.053 | 2.151 | 1.078 | 1.044 | 2.122 | 1.035 | 1.016 | 2.051 |
| 63 Salisano | 435 | 458 | 893 | 407 | 439 | 846 | 404 | 431 | 835 |
| 64 Scandriglia | 1.273 | 1.293 | 2.566 | 1.242 | 1.267 | 2.509 | 1.228 | 1.255 | 2.483 |
| 65 Selci | 656 | 642 | 1.298 | 648 | 645 | 1.293 | 654 | 648 | 1.302 |
| 66 Stimigliano | 811 | 860 | 1.671 | 811 | 890 | 1.701 | 820 | 913 | 1.733 |
| 67 Tarano | 897 | 854 | 1.751 | 867 | 836 | 1.703 | 858 | 813 | 1.671 |
| 68 Tòffia | 507 | 478 | 985 | 497 | 473 | 970 | 471 | 454 | 925 |
| 69 Torricella in Sabina | 824 | 784 | 1.608 | 830 | 782 | 1.612 | 804 | 771 | 1.575 |
| 70 Torri in Sabina | 990 | 979 | 1.969 | 971 | 952 | 1.923 | 936 | 921 | 1.857 |
| 71 Turania | 448 | 432 | 880 | 431 | 414 | 845 | 416 | 406 | 822 |
| 72 Vacone | 202 | 202 | 404 | 194 | 200 | 394 | 196 | 201 | 397 |
| 73 Varco Sabino | 313 | 298 | 611 | 322 | 301 | 623 | 315 | 295 | 610 |
| PROVINCIA | 90.347 | 88.337 | 178.684 | 89.959 | 87.990 | 177.949 | 89.223 | 87.388 | 176.611 |

PROVINCIA DI ROMA

| | | | | | | | | | |
|---------------------------------|-------|-------|--------|-------|-------|--------|-------|-------|--------|
| 1 Affile | 1.216 | 1.105 | 2.321 | 1.220 | 1.093 | 2.313 | 1.204 | 1.078 | 2.282 |
| 2 Agosta | 941 | 922 | 1.863 | 935 | 932 | 1.867 | 909 | 922 | 1.831 |
| 3 Albano Laziale | 8.443 | 8.549 | 16.992 | 8.746 | 8.769 | 17.515 | 9.053 | 9.137 | 18.190 |
| 4 Allumiere | 2.176 | 2.161 | 4.337 | 2.161 | 2.140 | 4.301 | 2.114 | 2.130 | 4.244 |
| 5 Anguillara Sabazia | 1.578 | 1.550 | 3.128 | 1.575 | 1.554 | 3.129 | 1.581 | 1.560 | 3.141 |
| 6 Anticoli Corrado | 606 | 664 | 1.270 | 590 | 669 | 1.259 | 574 | 659 | 1.233 |
| 7 Anzio | 6.805 | 6.639 | 13.444 | 7.195 | 7.007 | 14.202 | 7.736 | 7.481 | 15.217 |
| 8 Arcinazzo Romano | 963 | 936 | 1.899 | 936 | 911 | 1.847 | 934 | 909 | 1.843 |
| 9 Ariccia | 3.931 | 4.089 | 8.020 | 3.989 | 4.139 | 8.128 | 4.048 | 4.202 | 8.250 |
| 10 Arsoli | 905 | 946 | 1.851 | 901 | 940 | 1.841 | 900 | 934 | 1.834 |
| 11 Artena | 3.905 | 3.862 | 7.767 | 3.945 | 3.929 | 7.874 | 4.014 | 3.936 | 7.950 |
| 12 Bellegra | 1.950 | 1.730 | 3.680 | 1.935 | 1.728 | 3.663 | 1.916 | 1.730 | 3.646 |
| 13 Bracciano | 3.987 | 3.846 | 7.833 | 4.077 | 3.956 | 8.033 | 4.221 | 4.103 | 8.324 |
| 14 Camerata Nuova | 460 | 481 | 941 | 460 | 464 | 924 | 464 | 462 | 926 |
| 15 Campagnano di Roma | 2.296 | 2.366 | 4.662 | 2.301 | 2.329 | 4.630 | 2.319 | 2.361 | 4.680 |
| 16 Canale Monterano | 1.191 | 1.055 | 2.246 | 1.182 | 1.049 | 2.231 | 1.186 | 1.062 | 2.248 |
| 17 Canterano | 359 | 375 | 734 | 337 | 373 | 710 | 325 | 362 | 687 |
| 18 Capena | 1.289 | 1.208 | 2.497 | 1.283 | 1.224 | 2.507 | 1.286 | 1.204 | 2.490 |

ROMA

| COMUNI | POPOLAZIONE RESIDENTE AL 31 DICEMBRE | | | | | | | | |
|---------------------------------------|--------------------------------------|--------|--------|--------|--------|--------|--------|--------|--------|
| | 1955 | | | 1956 | | | 1957 | | |
| | M | F | MF | M | F | MF | M | F | MF |
| 19 Caprànica Prenestina | 501 | 479 | 980 | 464 | 439 | 903 | 471 | 430 | 901 |
| 20 Carpineto Romano | 3.154 | 3.200 | 6.354 | 3.139 | 3.187 | 6.326 | 3.133 | 3.165 | 6.298 |
| 21 Casape | 627 | 659 | 1.286 | 618 | 654 | 1.272 | 618 | 645 | 1.263 |
| 22 Castel Gandolfo | 2.310 | 2.135 | 4.445 | 2.397 | 2.173 | 4.570 | 2.443 | 2.242 | 4.685 |
| 23 Castel Madama | 2.140 | 2.302 | 4.442 | 2.118 | 2.317 | 4.435 | 2.124 | 2.315 | 4.439 |
| 24 Castelnuovo di Porto | 1.118 | 1.078 | 2.196 | 1.149 | 1.114 | 2.263 | 1.163 | 1.116 | 2.279 |
| 25 Castel San Pietro Romano | 344 | 355 | 699 | 334 | 345 | 679 | 332 | 353 | 685 |
| 26 Cave | 3.234 | 3.224 | 6.458 | 3.246 | 3.226 | 6.472 | 3.283 | 3.262 | 6.545 |
| 27 Cerreto Laziale | 612 | 486 | 1.098 | 610 | 484 | 1.094 | 584 | 475 | 1.059 |
| 28 Cervara di Roma | 423 | 436 | 859 | 425 | 424 | 849 | 425 | 424 | 849 |
| 29 Cerveteri | 4.111 | 3.878 | 7.989 | 4.395 | 4.114 | 8.509 | 4.643 | 4.345 | 8.988 |
| 30 Ciciliano | 727 | 683 | 1.410 | 697 | 650 | 1.347 | 674 | 644 | 1.318 |
| 31 Cineto Romano | 408 | 415 | 823 | 398 | 411 | 809 | 389 | 397 | 786 |
| 32 Civitavecchia | 18.317 | 17.440 | 35.757 | 18.810 | 17.902 | 36.712 | 19.170 | 18.375 | 37.545 |
| 33 Civitella San Paolo | 876 | 804 | 1.680 | 869 | 785 | 1.654 | 863 | 777 | 1.640 |
| 34 Colferro | 6.053 | 6.253 | 12.306 | 6.432 | 6.587 | 13.019 | 6.733 | 6.863 | 13.596 |
| 35 Colonna | 911 | 900 | 1.811 | 937 | 932 | 1.869 | 940 | 922 | 1.862 |
| 36 Fiano Romano | 1.467 | 1.457 | 2.924 | 1.487 | 1.472 | 2.959 | 1.476 | 1.464 | 2.940 |
| 37 Filacciano | 299 | 314 | 613 | 300 | 298 | 598 | 307 | 300 | 607 |
| 38 Formello | 953 | 894 | 1.847 | 976 | 908 | 1.884 | 1.008 | 939 | 1.947 |
| 39 Frascati | 7.000 | 7.161 | 14.161 | 7.163 | 7.325 | 14.488 | 7.263 | 7.477 | 14.740 |
| 40 Galliciano nel Lazio | 1.049 | 1.107 | 2.156 | 1.050 | 1.116 | 2.166 | 1.055 | 1.134 | 2.189 |
| 41 Gavignano | 1.007 | 1.011 | 2.018 | 991 | 1.004 | 1.995 | 1.002 | 1.015 | 2.017 |
| 42 Genazzano | 2.712 | 2.731 | 5.443 | 2.723 | 2.707 | 5.430 | 2.720 | 2.687 | 5.407 |
| 43 Genzano di Roma | 5.621 | 5.577 | 11.198 | 5.748 | 5.680 | 11.428 | 5.908 | 5.843 | 11.751 |
| 44 Gerano | 798 | 806 | 1.604 | 766 | 776 | 1.542 | 758 | 753 | 1.511 |
| 45 Gorga | 606 | 617 | 1.223 | 605 | 610 | 1.215 | 598 | 615 | 1.213 |
| 46 Grottaferrata | 3.447 | 3.855 | 7.302 | 3.622 | 3.848 | 7.470 | 3.719 | 3.940 | 7.659 |
| 47 Guidonia Montecelio | 8.008 | 7.420 | 15.428 | 8.730 | 8.032 | 16.762 | 9.087 | 8.356 | 17.443 |
| 48 Jenne | 597 | 606 | 1.203 | 576 | 591 | 1.167 | 574 | 584 | 1.158 |
| 49 Labico | 1.098 | 1.088 | 2.186 | 1.093 | 1.082 | 2.175 | 1.082 | 1.062 | 2.144 |
| 50 Lanùvio | 2.192 | 2.068 | 4.260 | 2.217 | 2.113 | 4.330 | 2.259 | 2.194 | 4.453 |
| 51 Licenza | 771 | 706 | 1.477 | 763 | 700 | 1.463 | 735 | 687 | 1.422 |
| 52 Mandela | 428 | 408 | 836 | 433 | 414 | 847 | 432 | 425 | 857 |
| 53 Manziana | 1.487 | 1.479 | 2.966 | 1.462 | 1.469 | 2.931 | 1.487 | 1.489 | 2.976 |
| 54 Marano Equo | 553 | 540 | 1.093 | 546 | 534 | 1.080 | 537 | 522 | 1.059 |
| 55 Marcellina | 2.012 | 1.949 | 3.961 | 2.041 | 1.964 | 4.005 | 2.036 | 1.973 | 4.009 |
| 56 Marino | 11.013 | 11.019 | 22.032 | 11.666 | 11.657 | 23.323 | 12.176 | 12.261 | 24.437 |
| 57 Mazzano Romano | 782 | 756 | 1.538 | 788 | 761 | 1.549 | 784 | 766 | 1.550 |
| 58 Mentana | 4.172 | 3.896 | 8.068 | 4.452 | 4.154 | 8.606 | 4.750 | 4.424 | 9.174 |
| 59 Montecompatri | 2.654 | 2.700 | 5.354 | 2.653 | 2.708 | 5.361 | 2.662 | 2.700 | 5.362 |
| 60 Monteflavio | 689 | 651 | 1.340 | 696 | 650 | 1.346 | 700 | 649 | 1.349 |
| 61 Montelánico | 1.020 | 1.045 | 2.065 | 1.031 | 1.041 | 2.072 | 1.045 | 1.053 | 2.098 |
| 62 Montelibretti | 2.210 | 2.114 | 4.324 | 2.203 | 2.138 | 4.341 | 2.239 | 2.133 | 4.372 |
| 63 MontePòrzio Catone | 1.649 | 1.586 | 3.235 | 1.649 | 1.602 | 3.251 | 1.662 | 1.623 | 3.285 |
| 64 Monterotondo | 6.464 | 6.247 | 12.711 | 6.810 | 6.528 | 13.338 | 7.135 | 6.827 | 13.962 |
| 65 Montòrio Romano | 970 | 943 | 1.913 | 967 | 944 | 1.911 | 963 | 942 | 1.905 |
| 66 Moricone | 1.086 | 960 | 2.046 | 1.093 | 963 | 2.056 | 1.098 | 981 | 2.079 |
| 67 Morlupo | 1.521 | 1.513 | 3.034 | 1.533 | 1.520 | 3.053 | 1.550 | 1.550 | 3.100 |

ROMA

| COMUNI | POPOLAZIONE RESIDENTE AL 31 DICEMBRE | | | | | | | | |
|--|--------------------------------------|----------|----------|----------|----------|----------|----------|----------|----------|
| | 1955 | | | 1956 | | | 1957 | | |
| | M | F | MF | M | F | MF | M | F | MF |
| 68 Nazzano. | 663 | 691 | 1.354 | 638 | 693 | 1.331 | 636 | 684 | 1.320 |
| 69 Nemi | 737 | 714 | 1.451 | 767 | 739 | 1.506 | 770 | 713 | 1.483 |
| 70 Nèrola. | 879 | 858 | 1.737 | 877 | 836 | 1.713 | 856 | 839 | 1.695 |
| 71 Nettuno. | 7.919 | 8.108 | 16.027 | 8.247 | 8.468 | 16.715 | 8.572 | 8.739 | 17.311 |
| 72 Olèvano Romano. . . | 3.345 | 3.010 | 6.355 | 3.318 | 3.005 | 6.323 | 3.321 | 3.009 | 6.330 |
| 73 Palestrina | 4.862 | 4.837 | 9.699 | 4.900 | 4.922 | 9.822 | 5.031 | 5.046 | 10.077 |
| 74 Palombara Sabina . . | 3.095 | 3.030 | 6.125 | 3.130 | 3.063 | 6.193 | 3.119 | 3.077 | 6.196 |
| 75 Percile | 279 | 247 | 526 | 277 | 248 | 525 | 277 | 235 | 512 |
| 76 Pisoniano | 895 | 915 | 1.810 | 885 | 914 | 1.799 | 882 | 910 | 1.792 |
| 77 Poli. | 999 | 954 | 1.953 | 1.011 | 970 | 1.981 | 1.016 | 966 | 1.982 |
| 78 Pomèzia. | 3.839 | 3.465 | 7.304 | 4.164 | 3.740 | 7.904 | 4.415 | 3.920 | 8.335 |
| 79 Ponzano Romano . . | 577 | 604 | 1.181 | 562 | 588 | 1.150 | 542 | 575 | 1.117 |
| 80 Riano. | 1.212 | 1.082 | 2.294 | 1.306 | 1.158 | 2.464 | 1.366 | 1.215 | 2.581 |
| 81 Rignano Flaminio . . | 1.319 | 1.249 | 2.568 | 1.348 | 1.282 | 2.630 | 1.372 | 1.310 | 2.682 |
| 82 Riofreddo | 471 | 469 | 940 | 474 | 460 | 934 | 450 | 445 | 895 |
| 83 Rocca Canterano . . | 350 | 368 | 718 | 361 | 365 | 726 | 351 | 361 | 712 |
| 84 Rocca di Cave. . . . | 285 | 300 | 585 | 268 | 302 | 570 | 281 | 322 | 603 |
| 85 Rocca di Papa. . . . | 3.533 | 3.419 | 6.952 | 3.611 | 3.461 | 7.072 | 3.622 | 3.487 | 7.109 |
| 86 Roccagiòvine. | 184 | 210 | 394 | 177 | 206 | 383 | 178 | 195 | 373 |
| 87 Rocca Priora. | 1.934 | 1.746 | 3.680 | 1.951 | 1.789 | 3.740 | 1.967 | 1.823 | 3.790 |
| 88 Rocca Santo Stèfano | 942 | 857 | 1.799 | 931 | 855 | 1.786 | 934 | 853 | 1.787 |
| 89 Roiate. | 608 | 586 | 1.194 | 607 | 575 | 1.182 | 600 | 578 | 1.178 |
| 90 ROMA | 855.982 | 932.012 | 1787.994 | 875.282 | 954.124 | 1829.406 | 897.612 | 976.857 | 1874.469 |
| 91 Roviano. | 749 | 762 | 1.511 | 756 | 766 | 1.522 | 739 | 758 | 1.497 |
| 92 Sacrofano | 892 | 916 | 1.808 | 901 | 904 | 1.805 | 903 | 906 | 1.809 |
| 93 Sambuci. | 413 | 410 | 823 | 398 | 398 | 796 | 400 | 395 | 795 |
| 94 San Gregòrio da Sàs- sola. | 835 | 951 | 1.786 | 808 | 956 | 1.764 | 798 | 955 | 1.753 |
| 95 San Polo dei Cava- lieri | 848 | 801 | 1.649 | 861 | 793 | 1.654 | 842 | 783 | 1.625 |
| 96 Santa Marinella . . . | 2.789 | 2.900 | 5.689 | 2.868 | 2.948 | 5.816 | 2.877 | 2.974 | 5.851 |
| 97 Sant'Àngelo Romano. | 1.041 | 1.025 | 2.066 | 1.012 | 1.053 | 2.065 | 1.041 | 1.087 | 2.128 |
| 98 Sant'Oreste | 1.460 | 1.456 | 2.916 | 1.443 | 1.450 | 2.893 | 1.430 | 1.450 | 2.880 |
| 99 San Vito Romano . . | 2.154 | 2.242 | 4.396 | 2.132 | 2.225 | 4.357 | 2.129 | 2.190 | 4.319 |
| 100 Saracinesco | 115 | 106 | 221 | 107 | 102 | 209 | 104 | 93 | 197 |
| 101 Segni | 4.773 | 4.668 | 9.441 | 4.732 | 4.640 | 9.372 | 4.692 | 4.636 | 9.328 |
| 102 Subiaco | 4.730 | 4.635 | 9.365 | 4.681 | 4.613 | 9.294 | 4.675 | 4.566 | 9.241 |
| 103 Tivoli | 15.450 | 15.445 | 30.895 | 15.809 | 15.917 | 31.726 | 16.440 | 16.533 | 32.973 |
| 104 Tolfa | 2.733 | 2.606 | 5.339 | 2.725 | 2.602 | 5.327 | 2.674 | 2.598 | 5.272 |
| 105 Torrita Tiberina . . . | 581 | 573 | 1.154 | 586 | 576 | 1.162 | 576 | 565 | 1.141 |
| 106 Trevignano Romano . | 973 | 962 | 1.935 | 957 | 961 | 1.918 | 975 | 969 | 1.944 |
| 107 Vallepietra. | 537 | 547 | 1.084 | 523 | 530 | 1.053 | 495 | 501 | 996 |
| 108 Vallinfreda. | 379 | 375 | 754 | 382 | 380 | 762 | 366 | 374 | 740 |
| 109 Valmontone | 3.994 | 3.949 | 7.943 | 4.011 | 3.990 | 8.001 | 4.029 | 4.010 | 8.039 |
| 110 Velletri | 18.691 | 18.833 | 37.524 | 18.854 | 19.003 | 37.857 | 19.186 | 19.385 | 38.571 |
| 111 Vicovaro. | 1.784 | 1.816 | 3.600 | 1.816 | 1.858 | 3.674 | 1.852 | 1.859 | 3.711 |
| 112 Vivaro Romano . . . | 398 | 404 | 802 | 388 | 397 | 785 | 384 | 391 | 775 |
| 113 Zagarolo. | 4.000 | 4.009 | 8.009 | 4.016 | 4.035 | 8.051 | 4.015 | 4.065 | 8.080 |
| PROVINCIA | 1130.430 | 1202.557 | 2332.987 | 1155.497 | 1230.119 | 2385.616 | 1183.371 | 1258.552 | 2441.923 |

ROVIGO

| COMUNI | POPOLAZIONE RESIDENTE AL 31 DICEMBRE | | | | | | | | |
|---------------------------------------|--------------------------------------|--------|--------|--------|--------|--------|--------|--------|--------|
| | 1955 | | | 1956 | | | 1957 | | |
| | M | F | MF | M | F | MF | M | F | MF |
| PROVINCIA DI ROVIGO | | | | | | | | | |
| 1 Adria | 15.421 | 16.107 | 31.528 | 14.921 | 15.621 | 30.542 | 14.394 | 15.125 | 29.519 |
| 2 Ariano nel Polèsine | 6.056 | 5.926 | 11.982 | 5.914 | 5.801 | 11.715 | 5.643 | 5.511 | 11.154 |
| 3 Arquà Polèsine. | 2.131 | 2.276 | 4.407 | 2.025 | 2.177 | 4.202 | 1.962 | 2.155 | 4.117 |
| 4 Badia Polèsine. | 6.114 | 6.418 | 12.532 | 5.913 | 6.274 | 12.187 | 5.764 | 6.197 | 11.961 |
| 5 Bagnolo di Po | 1.410 | 1.397 | 2.807 | 1.386 | 1.359 | 2.745 | 1.361 | 1.335 | 2.696 |
| 6 Bergantino. | 1.803 | 1.820 | 3.623 | 1.781 | 1.797 | 3.578 | 1.760 | 1.794 | 3.554 |
| 7 Bosaro | 1.032 | 1.053 | 2.085 | 1.007 | 1.013 | 2.020 | 973 | 979 | 1.952 |
| 8 Calto | 810 | 856 | 1.666 | 793 | 841 | 1.634 | 756 | 802 | 1.558 |
| 9 Canaro | 2.361 | 2.375 | 4.736 | 2.289 | 2.329 | 4.618 | 2.217 | 2.267 | 4.484 |
| 10 Canda. | 940 | 974 | 1.914 | 904 | 949 | 1.853 | 886 | 933 | 1.819 |
| 11 Castelguglielmo. | 1.831 | 1.850 | 3.681 | 1.761 | 1.772 | 3.533 | 1.669 | 1.682 | 3.351 |
| 12 Castelmassa | 2.254 | 2.484 | 4.738 | 2.271 | 2.499 | 4.770 | 2.313 | 2.545 | 4.858 |
| 13 Castelnuovo Bariano. | 2.794 | 2.875 | 5.669 | 2.749 | 2.804 | 5.553 | 2.664 | 2.702 | 5.366 |
| 14 Ceneselli. | 1.878 | 1.928 | 3.806 | 1.808 | 1.871 | 3.679 | 1.776 | 1.867 | 3.643 |
| 15 Ceregnano | 3.019 | 3.081 | 6.100 | 2.973 | 3.056 | 6.029 | 2.814 | 2.888 | 5.702 |
| 16 Contarina (*) | 5.677 | 5.723 | 11.400 | 5.614 | 5.604 | 11.218 | 5.449 | 5.463 | 10.912 |
| 17 Còrbola | 2.346 | 2.228 | 4.574 | 2.243 | 2.125 | 4.368 | 2.177 | 2.056 | 4.233 |
| 18 Costa di Rovigo | 2.034 | 2.091 | 4.125 | 2.002 | 2.073 | 4.075 | 1.970 | 2.008 | 3.978 |
| 19 Crespino. | 2.756 | 2.592 | 5.348 | 2.611 | 2.467 | 5.078 | 2.483 | 2.356 | 4.839 |
| 20 Donada (*) | 4.262 | 4.314 | 8.576 | 4.114 | 4.208 | 8.322 | 4.008 | 4.090 | 8.098 |
| 21 Ficarolo | 2.092 | 2.153 | 4.245 | 2.012 | 2.100 | 4.112 | 1.954 | 2.036 | 3.990 |
| 22 Fiesso Umbertiano | 2.774 | 2.910 | 5.684 | 2.769 | 2.917 | 5.686 | 2.702 | 2.848 | 5.550 |
| 23 Frassinelle Polèsine. | 1.520 | 1.494 | 3.014 | 1.467 | 1.456 | 2.923 | 1.419 | 1.411 | 2.830 |
| 24 Fratta Polèsine. | 2.131 | 2.426 | 4.557 | 2.052 | 2.329 | 4.381 | 1.998 | 2.294 | 4.292 |
| 25 Gàiba | 884 | 906 | 1.790 | 857 | 903 | 1.760 | 839 | 880 | 1.719 |
| 26 Gavello | 1.925 | 1.910 | 3.835 | 1.811 | 1.821 | 3.632 | 1.748 | 1.762 | 3.510 |
| 27 Giacciano con Baruchella | 2.049 | 2.085 | 4.134 | 2.018 | 2.067 | 4.085 | 1.933 | 1.955 | 3.888 |
| 28 Guarda Veneta. | 1.244 | 1.227 | 2.471 | 1.214 | 1.193 | 2.407 | 1.166 | 1.143 | 2.309 |
| 29 Lendinara | 8.023 | 8.317 | 16.340 | 7.960 | 8.248 | 16.208 | 7.872 | 8.151 | 16.023 |
| 30 Loreo | 2.953 | 3.099 | 6.052 | 2.878 | 3.035 | 5.913 | 2.792 | 2.943 | 5.735 |
| 31 Lùsia | 2.171 | 2.104 | 4.275 | 2.153 | 2.083 | 4.236 | 2.082 | 2.025 | 4.107 |
| 32 Melara | 1.551 | 1.542 | 3.093 | 1.545 | 1.542 | 3.087 | 1.524 | 1.520 | 3.044 |
| 33 Occhiobello | 2.815 | 2.786 | 5.601 | 2.784 | 2.745 | 5.529 | 2.711 | 2.690 | 5.401 |
| 34 Papozze | 2.320 | 2.224 | 4.544 | 2.130 | 2.261 | 4.391 | 2.040 | 2.164 | 4.204 |
| 35 Pettorazza Grimani. | 1.680 | 1.666 | 3.346 | 1.615 | 1.603 | 3.218 | 1.578 | 1.562 | 3.140 |
| 36 Pincara | 1.348 | 1.463 | 2.811 | 1.324 | 1.441 | 2.765 | 1.267 | 1.378 | 2.645 |
| 37 Polesella. | 2.323 | 2.452 | 4.775 | 2.259 | 2.381 | 4.640 | 2.178 | 2.320 | 4.498 |
| 38 Pontèchio Polèsine | 1.190 | 1.226 | 2.416 | 1.109 | 1.171 | 2.280 | 1.079 | 1.148 | 2.227 |
| 39 Porto Tolle | 10.644 | 10.330 | 20.974 | 10.546 | 10.213 | 20.759 | 10.251 | 9.988 | 20.239 |
| 40 Rosolina. | 2.328 | 2.264 | 4.592 | 2.244 | 2.196 | 4.440 | 2.194 | 2.175 | 4.369 |
| 41 ROVIGO | 22.414 | 23.448 | 45.862 | 22.369 | 23.554 | 45.923 | 22.258 | 23.503 | 45.761 |
| 42 Salara. | 1.050 | 1.091 | 2.141 | 1.003 | 1.049 | 2.052 | 995 | 1.053 | 2.048 |
| 43 San Bellino | 1.098 | 1.136 | 2.234 | 1.100 | 1.127 | 2.227 | 1.014 | 1.065 | 2.079 |
| 44 San Martino di Venezze | 3.058 | 3.014 | 6.072 | 2.906 | 2.909 | 5.815 | 2.796 | 2.778 | 5.574 |
| 45 Stienta | 1.843 | 1.956 | 3.799 | 1.786 | 1.920 | 3.706 | 1.768 | 1.877 | 3.645 |
| 46 Taglio di Po. | 6.571 | 6.371 | 12.942 | 6.431 | 6.248 | 12.679 | 6.146 | 5.947 | 12.093 |

ROVIGO-SALERNO

| COMUNI | POPOLAZIONE RESIDENTE AL 31 DICEMBRE | | | | | | | | |
|---------------------------|--------------------------------------|---------|---------|---------|---------|---------|---------|---------|---------|
| | 1955 | | | 1956 | | | 1957 | | |
| | M | F | MF | M | F | MF | M | F | MF |
| 47 Trecenta | 3.003 | 3.135 | 6.138 | 2.936 | 3.060 | 5.996 | 2.831 | 2.930 | 5.761 |
| 48 Villadose | 3.112 | 3.100 | 6.212 | 3.042 | 3.021 | 6.063 | 2.953 | 2.946 | 5.899 |
| 49 Villamarzana | 1.183 | 1.179 | 2.362 | 1.160 | 1.163 | 2.323 | 1.101 | 1.107 | 2.208 |
| 50 Villanova del Ghebbo | 1.324 | 1.347 | 2.671 | 1.268 | 1.276 | 2.544 | 1.235 | 1.227 | 2.462 |
| 51 Villanova Marchesana | 1.676 | 1.650 | 3.326 | 1.614 | 1.600 | 3.214 | 1.535 | 1.486 | 3.021 |
| PROVINCIA . . . | 167.226 | 170.379 | 337.605 | 163.441 | 167.272 | 330.713 | 158.998 | 163.067 | 322.065 |

PROVINCIA DI SALERNO

| | | | | | | | | | |
|--|--------|--------|--------|--------|--------|--------|--------|--------|--------|
| 1 Acerno | 1.654 | 1.747 | 3.401 | 1.673 | 1.751 | 3.424 | 1.677 | 1.753 | 3.430 |
| 2 Agròpoli | 4.362 | 4.374 | 8.736 | 4.463 | 4.478 | 8.941 | 4.559 | 4.556 | 9.115 |
| 3 Albanella | 2.842 | 2.872 | 5.714 | 2.886 | 2.929 | 5.815 | 2.957 | 3.003 | 5.960 |
| 4 Alfano | 613 | 599 | 1.212 | 620 | 618 | 1.238 | 626 | 624 | 1.250 |
| 5 Altavilla Silentina . . | 3.451 | 3.238 | 6.689 | 3.475 | 3.266 | 6.741 | 3.501 | 3.299 | 6.800 |
| 6 Amalfi | 3.200 | 3.334 | 6.534 | 3.243 | 3.371 | 6.614 | 3.252 | 3.411 | 6.663 |
| 7 Angri | 9.838 | 10.422 | 20.260 | 9.936 | 10.530 | 20.466 | 10.033 | 10.728 | 20.761 |
| 8 Aquara | 1.591 | 1.588 | 3.179 | 1.573 | 1.581 | 3.154 | 1.569 | 1.573 | 3.142 |
| 9 Ascea | 2.231 | 2.245 | 4.476 | 2.279 | 2.296 | 4.575 | 2.318 | 2.340 | 4.658 |
| 10 Atena Lucana | 1.365 | 1.360 | 2.725 | 1.372 | 1.351 | 2.723 | 1.375 | 1.366 | 2.741 |
| 11 Atrani | 555 | 692 | 1.247 | 562 | 685 | 1.247 | 579 | 688 | 1.267 |
| 12 Auletta | 1.724 | 1.729 | 3.453 | 1.723 | 1.720 | 3.443 | 1.714 | 1.724 | 3.438 |
| 13 Baronissi | 4.281 | 4.487 | 8.768 | 4.329 | 4.447 | 8.776 | 4.344 | 4.476 | 8.820 |
| 14 Battipaglia | 10.426 | 10.396 | 20.822 | 10.911 | 10.866 | 21.777 | 11.279 | 11.246 | 22.525 |
| 15 Bellosguardo | 946 | 947 | 1.893 | 947 | 938 | 1.885 | 945 | 949 | 1.894 |
| 16 Bracigliano | 1.940 | 2.125 | 4.065 | 1.951 | 2.131 | 4.082 | 1.983 | 2.139 | 4.122 |
| 17 Buccino | 3.485 | 3.689 | 7.174 | 3.435 | 3.663 | 7.098 | 3.427 | 3.627 | 7.054 |
| 18 Buonabitàcolo | 1.528 | 1.537 | 3.065 | 1.530 | 1.551 | 3.081 | 1.553 | 1.539 | 3.092 |
| 19 Caggiano | 1.664 | 1.778 | 3.442 | 1.656 | 1.785 | 3.441 | 1.642 | 1.776 | 3.418 |
| 20 Calvanico | 675 | 670 | 1.345 | 687 | 671 | 1.358 | 697 | 687 | 1.384 |
| 21 Camerota | 2.977 | 3.223 | 6.200 | 3.024 | 3.242 | 6.266 | 3.072 | 3.267 | 6.339 |
| 22 Campagna | 6.288 | 6.374 | 12.662 | 6.301 | 6.391 | 12.692 | 6.305 | 6.403 | 12.708 |
| 23 Càmpora | 551 | 561 | 1.112 | 551 | 560 | 1.111 | 546 | 554 | 1.100 |
| 24 Cannalunga | 665 | 666 | 1.331 | 675 | 674 | 1.349 | 683 | 683 | 1.366 |
| 25 Capaccio | 4.691 | 4.583 | 9.274 | 4.984 | 4.811 | 9.795 | 5.286 | 5.059 | 10.345 |
| 26 Casalbuono | 1.109 | 1.211 | 2.320 | 1.121 | 1.208 | 2.329 | 1.115 | 1.192 | 2.307 |
| 27 Casaletto Spartano . . | 1.294 | 1.293 | 2.587 | 1.272 | 1.283 | 2.555 | 1.245 | 1.269 | 2.514 |
| 28 Casal Velino | 2.020 | 2.050 | 4.070 | 2.035 | 2.073 | 4.108 | 1.997 | 2.040 | 4.037 |
| 29 Caselle in Pittari . . . | 1.077 | 1.086 | 2.163 | 1.093 | 1.088 | 2.181 | 1.105 | 1.090 | 2.195 |
| 30 Castelcivita | 1.528 | 1.516 | 3.044 | 1.551 | 1.520 | 3.071 | 1.565 | 1.527 | 3.092 |
| 31 Castellabate | 3.550 | 3.531 | 7.081 | 3.605 | 3.613 | 7.218 | 3.616 | 3.667 | 7.283 |
| 32 Castelnuovo Cilento . . | 786 | 814 | 1.600 | 809 | 826 | 1.635 | 826 | 847 | 1.673 |
| 33 Castelnuovo di Conza . . | 693 | 745 | 1.438 | 713 | 746 | 1.459 | 714 | 731 | 1.445 |
| 34 Castel San Giòrgio . . . | 4.209 | 4.373 | 8.582 | 4.258 | 4.387 | 8.645 | 4.345 | 4.453 | 8.798 |
| 35 Castel San Lorenzo . . . | 2.144 | 2.173 | 4.317 | 2.119 | 2.136 | 4.255 | 2.087 | 2.135 | 4.222 |
| 36 Castiglione del Geno- vesi | 546 | 580 | 1.126 | 548 | 577 | 1.125 | 550 | 571 | 1.121 |
| 37 Cava de' Tirreni | 19.706 | 20.638 | 40.344 | 19.835 | 20.838 | 40.673 | 20.080 | 21.012 | 41.092 |
| 38 Celle di Bulgheria . . . | 1.080 | 1.119 | 2.199 | 1.096 | 1.136 | 2.232 | 1.122 | 1.152 | 2.274 |
| 39 Cèntola | 2.218 | 2.200 | 4.418 | 2.263 | 2.245 | 4.508 | 2.293 | 2.252 | 4.545 |

SALERNO

| COMUNI | POPOLAZIONE RESIDENTE AL 31 DICEMBRE | | | | | | | | |
|---|--------------------------------------|--------|--------|--------|--------|--------|--------|--------|--------|
| | 1955 | | | 1956 | | | 1957 | | |
| | M | F | MF | M | F | MF | M | F | MF |
| 40 Ceraso | 1.704 | 1.788 | 3.492 | 1.687 | 1.821 | 3.508 | 1.651 | 1.784 | 3.435 |
| 41 Cetara | 1.339 | 1.260 | 2.599 | 1.341 | 1.249 | 2.590 | 1.329 | 1.254 | 2.583 |
| 42 Cicerale | 1.190 | 1.191 | 2.381 | 1.145 | 1.144 | 2.289 | 1.143 | 1.136 | 2.279 |
| 43 Colliano | 2.095 | 2.226 | 4.321 | 2.115 | 2.256 | 4.371 | 2.120 | 2.252 | 4.372 |
| 44 Conca dei Marini | 355 | 410 | 765 | 342 | 396 | 738 | 334 | 377 | 711 |
| 45 Controne | 653 | 659 | 1.312 | 629 | 641 | 1.270 | 640 | 632 | 1.272 |
| 46 Contursi | 1.708 | 1.712 | 3.420 | 1.706 | 1.723 | 3.429 | 1.633 | 1.648 | 3.281 |
| 47 Corbara | 1.060 | 1.078 | 2.138 | 1.057 | 1.087 | 2.144 | 1.068 | 1.083 | 2.151 |
| 48 Corleto Monforte | 761 | 756 | 1.517 | 759 | 764 | 1.523 | 750 | 766 | 1.516 |
| 49 Cùccaro Vètere | 404 | 417 | 821 | 343 | 387 | 730 | 360 | 392 | 752 |
| 50 Èboli | 11.475 | 11.596 | 23.071 | 11.713 | 11.839 | 23.552 | 11.970 | 12.124 | 24.094 |
| 51 Felitto | 1.070 | 1.176 | 2.246 | 1.071 | 1.172 | 2.243 | 1.067 | 1.073 | 2.140 |
| 52 Fisciano | 4.239 | 4.341 | 8.580 | 4.216 | 4.311 | 8.527 | 4.201 | 4.312 | 8.513 |
| 53 Furore | 322 | 277 | 599 | 328 | 284 | 612 | 336 | 290 | 626 |
| 54 Futani | 830 | 860 | 1.690 | 835 | 854 | 1.689 | 842 | 851 | 1.693 |
| 55 Giffoni Sei Casali | 2.144 | 2.269 | 4.413 | 2.131 | 2.271 | 4.402 | 2.118 | 2.242 | 4.360 |
| 56 Giffoni Valle Piana | 4.379 | 4.395 | 8.774 | 4.416 | 4.418 | 8.834 | 4.502 | 4.492 | 8.994 |
| 57 Gioi | 1.187 | 1.202 | 2.389 | 1.205 | 1.217 | 2.422 | 1.225 | 1.229 | 2.454 |
| 58 Giungano | 650 | 612 | 1.262 | 634 | 608 | 1.242 | 651 | 630 | 1.281 |
| 59 Ispani | 556 | 610 | 1.166 | 564 | 606 | 1.170 | 569 | 614 | 1.183 |
| 60 Laureana Cilento | 1.017 | 1.071 | 2.088 | 1.000 | 1.073 | 2.073 | 965 | 1.035 | 2.000 |
| 61 Laurino | 1.510 | 1.553 | 3.063 | 1.498 | 1.569 | 3.067 | 1.513 | 1.582 | 3.095 |
| 62 Laurito | 738 | 785 | 1.523 | 721 | 764 | 1.485 | 727 | 758 | 1.485 |
| 63 Laviano | 1.253 | 1.255 | 2.508 | 1.254 | 1.246 | 2.500 | 1.254 | 1.247 | 2.501 |
| 64 Lustra | 807 | 852 | 1.659 | 806 | 836 | 1.642 | 818 | 826 | 1.644 |
| 65 Magliano Vètere | 808 | 810 | 1.618 | 796 | 792 | 1.588 | 801 | 797 | 1.598 |
| 66 Maiori | 2.645 | 2.846 | 5.491 | 2.677 | 2.885 | 5.562 | 2.702 | 2.933 | 5.635 |
| 67 Mercato San Severino | 7.974 | 8.444 | 16.418 | 7.982 | 8.535 | 16.517 | 8.091 | 8.610 | 16.701 |
| 68 Minori | 1.552 | 1.584 | 3.136 | 1.578 | 1.603 | 3.181 | 1.601 | 1.618 | 3.219 |
| 69 Mòio della Civitella | 1.116 | 1.138 | 2.254 | 1.125 | 1.148 | 2.273 | 1.157 | 1.162 | 2.319 |
| 70 Montano Antilia | 1.442 | 1.505 | 2.947 | 1.452 | 1.504 | 2.956 | 1.468 | 1.511 | 2.979 |
| 71 Montecòrice | 1.481 | 1.459 | 2.940 | 1.472 | 1.436 | 2.908 | 1.486 | 1.436 | 2.922 |
| 72 Montecorvino Pugliano | 1.787 | 1.782 | 3.569 | 1.800 | 1.797 | 3.597 | 1.789 | 1.768 | 3.557 |
| 73 Montecorvino Rovella | 5.819 | 5.974 | 11.793 | 5.924 | 6.085 | 12.009 | 5.963 | 6.156 | 12.119 |
| 74 Monteforte Cilento | 481 | 533 | 1.014 | 442 | 509 | 951 | 438 | 499 | 937 |
| 75 Monte San Giacomo | 1.088 | 1.223 | 2.311 | 1.100 | 1.231 | 2.331 | 1.117 | 1.231 | 2.348 |
| 76 Montesano sulla Marcellana | 3.968 | 4.027 | 7.995 | 4.018 | 4.053 | 8.071 | 4.053 | 4.072 | 8.125 |
| 77 Morigerati | 583 | 641 | 1.224 | 631 | 651 | 1.282 | 659 | 676 | 1.335 |
| 78 Nocera Inferiore | 19.083 | 19.900 | 38.983 | 19.467 | 20.234 | 39.701 | 19.745 | 20.543 | 40.288 |
| 79 Nocera Superiore | 6.651 | 7.028 | 13.679 | 6.748 | 7.134 | 13.882 | 6.757 | 7.156 | 13.913 |
| 80 Novi Vèlia | 800 | 784 | 1.584 | 820 | 791 | 1.611 | 826 | 814 | 1.640 |
| 81 Ogliastro Cilento | 1.525 | 1.608 | 3.133 | 1.534 | 1.618 | 3.152 | 1.541 | 1.609 | 3.150 |
| 82 Olèvano sul Tusciano | 2.526 | 2.606 | 5.132 | 2.503 | 2.627 | 5.130 | 2.493 | 2.649 | 5.142 |
| 83 Oliveto Citra | 2.074 | 2.079 | 4.153 | 2.075 | 2.087 | 4.162 | 2.024 | 2.050 | 4.074 |
| 84 Omignano | 799 | 825 | 1.624 | 806 | 827 | 1.633 | 822 | 841 | 1.663 |
| 85 Òrria | 1.044 | 1.078 | 2.122 | 1.040 | 1.073 | 2.113 | 1.054 | 1.079 | 2.133 |
| 86 Ottati | 863 | 820 | 1.683 | 873 | 839 | 1.712 | 882 | 834 | 1.716 |
| 87 Padula | 3.827 | 3.533 | 7.360 | 3.893 | 3.576 | 7.469 | 3.766 | 3.457 | 7.223 |
| 88 Pagani | 12.260 | 12.942 | 25.202 | 12.428 | 13.190 | 25.618 | 12.675 | 13.433 | 26.108 |

SALERNO

| COMUNI | POPOLAZIONE RESIDENTE AL 31 DICEMBRE | | | | | | | | |
|---|--------------------------------------|--------|--------|--------|--------|--------|--------|--------|---------|
| | 1955 | | | 1956 | | | 1957 | | |
| | M | F | MF | M | F | MF | M | F | MF |
| 89 Palomonte | 1.888 | 1.873 | 3.761 | 1.904 | 1.880 | 3.784 | 1.904 | 1.861 | 3.765 |
| 90 Pellezzano | 2.981 | 3.003 | 5.984 | 2.920 | 2.967 | 5.887 | 2.878 | 2.938 | 5.816 |
| 91 Perdifumo | 1.394 | 1.379 | 2.773 | 1.378 | 1.389 | 2.767 | 1.381 | 1.382 | 2.763 |
| 92 Perito | 1.067 | 1.122 | 2.189 | 1.076 | 1.124 | 2.200 | 1.080 | 1.136 | 2.216 |
| 93 Pertosa | 565 | 586 | 1.151 | 544 | 579 | 1.123 | 560 | 594 | 1.154 |
| 94 Petina | 972 | 982 | 1.954 | 991 | 986 | 1.977 | 983 | 983 | 1.964 |
| 95 Piaggine | 1.643 | 1.613 | 3.256 | 1.670 | 1.618 | 3.288 | 1.705 | 1.669 | 3.376 |
| 96 Pisciotta | 2.017 | 2.134 | 4.151 | 2.004 | 2.118 | 4.122 | 1.992 | 2.115 | 4.107 |
| 97 Polla | 2.568 | 2.752 | 5.320 | 2.582 | 2.764 | 5.346 | 2.614 | 2.806 | 5.420 |
| 98 Pòlica | 1.505 | 1.641 | 3.146 | 1.510 | 1.622 | 3.132 | 1.547 | 1.642 | 3.189 |
| 99 Pontecagnano Faiano . | 7.063 | 7.070 | 14.133 | 7.132 | 7.175 | 14.307 | 7.263 | 7.332 | 14.595 |
| 100 Positano | 1.335 | 1.342 | 2.677 | 1.342 | 1.356 | 2.698 | 1.354 | 1.359 | 2.713 |
| 101 Postiglione | 1.543 | 1.458 | 3.001 | 1.514 | 1.464 | 2.978 | 1.497 | 1.451 | 2.948 |
| 102 Praiano | 743 | 802 | 1.545 | 750 | 801 | 1.551 | 761 | 806 | 1.567 |
| 103 Prignano Cilento . . . | 741 | 785 | 1.526 | 733 | 780 | 1.513 | 715 | 776 | 1.491 |
| 104 Ravello | 1.262 | 1.309 | 2.571 | 1.268 | 1.308 | 2.576 | 1.258 | 1.308 | 2.566 |
| 105 Ricigliano | 685 | 705 | 1.390 | 689 | 711 | 1.400 | 681 | 707 | 1.388 |
| 106 Roccadàspide | 4.306 | 4.406 | 8.712 | 4.275 | 4.391 | 8.666 | 4.230 | 4.362 | 8.592 |
| 107 Roccagloriosa | 1.120 | 1.194 | 2.314 | 1.126 | 1.193 | 2.319 | 1.111 | 1.183 | 2.294 |
| 108 Roccapiemonte | 3.092 | 3.374 | 6.466 | 3.137 | 3.404 | 6.541 | 3.242 | 3.471 | 6.713 |
| 109 Rofrano | 1.681 | 1.643 | 3.324 | 1.696 | 1.680 | 3.376 | 1.725 | 1.712 | 3.437 |
| 110 Romagnano al Monte | 332 | 358 | 690 | 336 | 354 | 690 | 326 | 341 | 667 |
| 111 Roscigno | 839 | 823 | 1.662 | 844 | 811 | 1.655 | 859 | 822 | 1.681 |
| 112 Rutino | 904 | 847 | 1.751 | 908 | 846 | 1.754 | 886 | 844 | 1.730 |
| 113 Sacco | 912 | 942 | 1.854 | 945 | 952 | 1.897 | 964 | 961 | 1.925 |
| 114 Sala Consilina | 5.646 | 5.704 | 11.350 | 5.671 | 5.743 | 11.414 | 5.702 | 5.756 | 11.458 |
| 115 Salento | 888 | 911 | 1.799 | 930 | 964 | 1.894 | 961 | 968 | 1.929 |
| 116 SALERNO | 47.065 | 49.715 | 96.780 | 48.329 | 51.013 | 99.342 | 49.923 | 52.721 | 102.644 |
| 117 Salvitelle | 670 | 728 | 1.398 | 692 | 746 | 1.438 | 700 | 751 | 1.451 |
| 118 San Cipriano Picen- tino | 2.113 | 2.066 | 4.179 | 2.110 | 2.093 | 4.203 | 2.097 | 2.080 | 4.177 |
| 119 San Giovanni a Piro . | 1.832 | 1.835 | 3.667 | 1.850 | 1.850 | 3.700 | 1.881 | 1.864 | 3.745 |
| 120 San Gregòrio Magno . | 2.601 | 2.731 | 5.332 | 2.628 | 2.761 | 5.389 | 2.605 | 2.754 | 5.359 |
| 121 San Mango Piemonte . | 718 | 705 | 1.423 | 727 | 724 | 1.451 | 716 | 703 | 1.419 |
| 122 San Marzano sul Sarno | 3.686 | 3.782 | 7.468 | 3.714 | 3.832 | 7.546 | 3.765 | 3.883 | 7.648 |
| 123 San Màuro Cilento . . | 649 | 666 | 1.315 | 640 | 661 | 1.301 | 641 | 661 | 1.302 |
| 124 San Màuro la Bruca . | 609 | 647 | 1.256 | 613 | 652 | 1.265 | 616 | 659 | 1.275 |
| 125 San Pietro al Tanagro | 867 | 881 | 1.748 | 865 | 889 | 1.754 | 876 | 863 | 1.739 |
| 126 San Rufo | 1.230 | 1.290 | 2.520 | 1.233 | 1.281 | 2.514 | 1.239 | 1.263 | 2.502 |
| 127 Santa Marina | 1.295 | 1.313 | 2.608 | 1.285 | 1.315 | 2.600 | 1.284 | 1.316 | 2.600 |
| 128 Sant'Angelo a Fasa- nella | 863 | 875 | 1.738 | 842 | 869 | 1.711 | 821 | 851 | 1.672 |
| 129 Sant'Arsenio | 1.676 | 1.885 | 3.561 | 1.677 | 1.872 | 3.549 | 1.680 | 1.862 | 3.542 |
| 130 Sant'Egidio del Monte Albino | 3.028 | 3.153 | 6.181 | 3.044 | 3.181 | 6.225 | 3.066 | 3.218 | 6.284 |
| 131 Santomena | 680 | 730 | 1.410 | 685 | 737 | 1.422 | 694 | 735 | 1.429 |
| 132 San Valentino Tòrio | 3.295 | 3.433 | 6.728 | 3.311 | 3.452 | 6.763 | 3.361 | 3.524 | 6.885 |
| 133 Sanza | 1.751 | 1.766 | 3.517 | 1.768 | 1.787 | 3.555 | 1.727 | 1.779 | 3.506 |
| 134 Sapri | 3.327 | 3.484 | 6.811 | 3.389 | 3.549 | 6.938 | 3.352 | 3.547 | 6.899 |
| 135 Sarno | 13.656 | 14.674 | 28.330 | 14.015 | 15.060 | 29.075 | 14.259 | 15.267 | 29.526 |

SALERNO-SASSARI

| COMUNE | POPOLAZIONE RESIDENTE AL 31 DICEMBRE | | | | | | | | |
|-----------------------------------|--------------------------------------|---------|---------|---------|---------|---------|---------|---------|---------|
| | 1955 | | | 1956 | | | 1957 | | |
| | M | F | MF | M | F | MF | M | F | MF |
| 136 Sassano | 2.919 | 3.058 | 5.977 | 2.959 | 3.091 | 6.050 | 2.965 | 3.078 | 6.043 |
| 137 Scafati | 10.543 | 10.899 | 21.442 | 10.727 | 11.056 | 21.783 | 10.855 | 11.206 | 22.061 |
| 138 Scala | 849 | 809 | 1.658 | 833 | 803 | 1.636 | 831 | 817 | 1.648 |
| 139 Serramezzana | 369 | 328 | 697 | 362 | 335 | 697 | 372 | 336 | 708 |
| 140 Serre | 2.148 | 2.141 | 4.289 | 2.117 | 2.077 | 4.194 | 2.118 | 2.033 | 4.151 |
| 141 Sessa Cilento | 1.199 | 1.282 | 2.481 | 1.212 | 1.293 | 2.505 | 1.207 | 1.300 | 2.507 |
| 142 Siano | 3.276 | 3.286 | 6.562 | 3.341 | 3.334 | 6.675 | 3.381 | 3.377 | 6.758 |
| 143 Sicignano degli Alburni | 2.494 | 2.530 | 5.024 | 2.494 | 2.545 | 5.039 | 2.481 | 2.566 | 5.047 |
| 144 Stella Cilento | 761 | 781 | 1.542 | 764 | 782 | 1.546 | 756 | 782 | 1.538 |
| 145 Stio | 914 | 931 | 1.845 | 918 | 943 | 1.861 | 931 | 936 | 1.867 |
| 146 Teggiano | 4.796 | 4.728 | 9.524 | 4.857 | 4.743 | 9.600 | 4.940 | 4.776 | 9.716 |
| 147 Torchiara | 775 | 866 | 1.641 | 773 | 859 | 1.632 | 765 | 856 | 1.621 |
| 148 Torraca | 593 | 722 | 1.315 | 595 | 719 | 1.314 | 615 | 719 | 1.334 |
| 149 Torre Orsaia | 1.431 | 1.489 | 2.920 | 1.441 | 1.499 | 2.940 | 1.436 | 1.469 | 2.905 |
| 150 Tortorella | 440 | 541 | 981 | 444 | 549 | 993 | 440 | 545 | 985 |
| 151 Tramonti | 3.105 | 3.130 | 6.235 | 3.112 | 3.120 | 6.232 | 3.079 | 3.118 | 6.197 |
| 152 Trentinara | 941 | 962 | 1.903 | 948 | 979 | 1.927 | 947 | 997 | 1.944 |
| 153 Valle dell'Angelo | 464 | 425 | 889 | 469 | 431 | 900 | 477 | 433 | 910 |
| 154 Vallo della Lucania | 3.200 | 3.569 | 6.769 | 3.216 | 3.593 | 6.809 | 3.279 | 3.642 | 6.921 |
| 155 Valva | 1.112 | 1.231 | 2.343 | 1.117 | 1.241 | 2.358 | 1.111 | 1.233 | 2.344 |
| 156 Vibonati | 1.470 | 1.556 | 3.026 | 1.501 | 1.579 | 3.080 | 1.511 | 1.590 | 3.101 |
| 157 Vietri sul Mare | 5.896 | 6.473 | 12.369 | 5.888 | 6.436 | 12.324 | 5.877 | 6.429 | 12.306 |
| PROVINCIA | 432.143 | 446.939 | 879.082 | 437.184 | 452.054 | 889.238 | 442.134 | 456.795 | 898.929 |

PROVINCIA DI SASSARI

| | | | | | | | | | |
|---------------------------|--------|--------|--------|--------|--------|--------|--------|--------|--------|
| 1 Aggius | 3.239 | 3.054 | 6.293 | 3.304 | 3.129 | 6.433 | 3.326 | 3.153 | 6.479 |
| 2 Alà dei Sardi | 1.331 | 1.193 | 2.524 | 1.334 | 1.191 | 2.525 | 1.345 | 1.195 | 2.540 |
| 3 Alghero | 12.593 | 11.585 | 24.178 | 12.949 | 11.873 | 24.822 | 13.226 | 12.163 | 25.389 |
| 4 Anela | 771 | 722 | 1.493 | 776 | 728 | 1.504 | 774 | 729 | 1.503 |
| 5 Ardara | 609 | 524 | 1.133 | 614 | 526 | 1.140 | 606 | 527 | 1.133 |
| 6 Arzachena | 2.311 | 2.139 | 4.450 | 2.311 | 2.136 | 4.447 | 2.323 | 2.138 | 4.461 |
| 7 Bànari | 738 | 695 | 1.433 | 738 | 680 | 1.418 | 716 | 677 | 1.393 |
| 8 Benetutti | 1.536 | 1.526 | 3.062 | 1.549 | 1.543 | 3.092 | 1.546 | 1.560 | 3.106 |
| 9 Berchidda | 1.710 | 1.748 | 3.458 | 1.690 | 1.763 | 3.453 | 1.667 | 1.765 | 3.432 |
| 10 Bessude | 363 | 378 | 741 | 370 | 374 | 744 | 358 | 365 | 723 |
| 11 Bonnanaro | 938 | 975 | 1.913 | 917 | 967 | 1.884 | 915 | 974 | 1.889 |
| 12 Bono | 2.427 | 2.497 | 4.924 | 2.465 | 2.521 | 4.986 | 2.462 | 2.526 | 4.988 |
| 13 Bonorva | 3.810 | 3.643 | 7.453 | 3.815 | 3.653 | 7.468 | 3.782 | 3.618 | 7.400 |
| 14 Bortigiadas | 907 | 856 | 1.763 | 904 | 856 | 1.760 | 910 | 852 | 1.762 |
| 15 Borutta | 311 | 293 | 604 | 312 | 298 | 610 | 298 | 289 | 587 |
| 16 Bottidda | 590 | 610 | 1.200 | 603 | 628 | 1.231 | 597 | 624 | 1.221 |
| 17 Buddusò | 3.908 | 3.675 | 7.583 | 3.878 | 3.697 | 7.575 | 3.905 | 3.748 | 7.653 |
| 18 Bultei | 1.221 | 1.216 | 2.437 | 1.219 | 1.213 | 2.432 | 1.225 | 1.225 | 2.450 |
| 19 Bulzi | 460 | 433 | 893 | 483 | 448 | 931 | 491 | 451 | 942 |
| 20 Bùrgos | 871 | 868 | 1.739 | 873 | 876 | 1.749 | 896 | 902 | 1.798 |
| 21 Calangianus | 3.532 | 3.266 | 6.798 | 3.568 | 3.306 | 6.874 | 3.545 | 3.307 | 6.852 |
| 22 Cargeghe | 358 | 345 | 703 | 373 | 366 | 739 | 368 | 347 | 715 |
| 23 Castelsardo | 2.568 | 2.400 | 4.968 | 2.590 | 2.437 | 5.027 | 2.645 | 2.465 | 5.110 |

SASSARI

| COMUNI | POPOLAZIONE RESIDENTE AL 31 DICEMBRE | | | | | | | | |
|--|--------------------------------------|--------|--------|--------|--------|--------|--------|--------|--------|
| | 1955. | | | 1956 | | | 1957 | | |
| | M | F | MF | M | F | MF | M | F | MF |
| 24 Cherèmule | 411 | 423 | 834 | 417 | 416 | 833 | 422 | 411 | 833 |
| 25 Chiaramonti | 1.649 | 1.523 | 3.172 | 1.624 | 1.495 | 3.119 | 1.591 | 1.503 | 3.094 |
| 26 Codrongianòs. | 731 | 704 | 1.435 | 753 | 719 | 1.472 | 745 | 714 | 1.459 |
| 27 Cossoine. | 931 | 856 | 1.787 | 919 | 857 | 1.776 | 917 | 845 | 1.762 |
| 28 Esporlatu | 361 | 364 | 725 | 366 | 364 | 730 | 370 | 368 | 738 |
| 29 Florinas | 1.075 | 1.065 | 2.140 | 1.082 | 1.072 | 2.154 | 1.056 | 1.042 | 2.098 |
| 30 Giave | 794 | 794 | 1.588 | 781 | 775 | 1.556 | 775 | 782 | 1.557 |
| 31 Illorai | 1.013 | 975 | 1.988 | 1.034 | 988 | 2.022 | 1.033 | 982 | 2.015 |
| 32 Ittireddu | 595 | 550 | 1.145 | 601 | 561 | 1.162 | 613 | 563 | 1.176 |
| 33 Ittiri | 4.753 | 4.521 | 9.274 | 4.721 | 4.520 | 9.241 | 4.703 | 4.482 | 9.185 |
| 34 Laerru. | 791 | 764 | 1.555 | 815 | 783 | 1.598 | 825 | 773 | 1.598 |
| 35 La Maddalena | 5.103 | 5.305 | 10.408 | 5.157 | 5.362 | 10.519 | 5.188 | 5.420 | 10.608 |
| 36 Luogosanto | 1.393 | 1.322 | 2.715 | 1.382 | 1.290 | 2.672 | 1.377 | 1.304 | 2.681 |
| 37 Lùras | 1.558 | 1.548 | 3.106 | 1.575 | 1.587 | 3.162 | 1.567 | 1.565 | 3.132 |
| 38 Mara | 698 | 643 | 1.341 | 703 | 643 | 1.346 | 715 | 643 | 1.358 |
| 39 Màrtis. | 685 | 614 | 1.299 | 677 | 609 | 1.286 | 676 | 624 | 1.300 |
| 40 Monteleone Rocca Dò- ria | 184 | 169 | 353 | 183 | 168 | 351 | 175 | 167 | 342 |
| 41 Monti | 1.401 | 1.306 | 2.707 | 1.377 | 1.287 | 2.664 | 1.369 | 1.268 | 2.637 |
| 42 Mòres | 1.699 | 1.693 | 3.392 | 1.689 | 1.687 | 3.376 | 1.667 | 1.667 | 3.334 |
| 43 Mùros. | 263 | 266 | 529 | 274 | 274 | 548 | 275 | 267 | 542 |
| 44 Nughedu di San Ni- colò. | 1.082 | 1.125 | 2.207 | 1.082 | 1.122 | 2.204 | 1.079 | 1.127 | 2.206 |
| 45 Nule | 1.042 | 1.075 | 2.117 | 1.047 | 1.073 | 2.120 | 1.024 | 1.081 | 2.105 |
| 46 Nulvi | 2.275 | 2.160 | 4.435 | 2.265 | 2.141 | 4.406 | 2.247 | 2.166 | 4.413 |
| 47 Olbia | 8.293 | 7.953 | 16.246 | 8.492 | 8.198 | 16.690 | 8.634 | 8.367 | 17.001 |
| 48 Olmedo | 920 | 857 | 1.777 | 862 | 833 | 1.695 | 910 | 871 | 1.781 |
| 49 Òschiri | 2.421 | 2.435 | 4.856 | 2.380 | 2.397 | 4.777 | 2.375 | 2.388 | 4.763 |
| 50 Òsilo | 3.132 | 3.112 | 6.244 | 3.131 | 3.107 | 6.238 | 3.092 | 3.091 | 6.183 |
| 51 Ossi. | 2.176 | 2.155 | 4.331 | 2.198 | 2.172 | 4.370 | 2.202 | 2.177 | 4.379 |
| 52 Ozieri | 5.948 | 5.966 | 11.914 | 6.012 | 6.050 | 12.062 | 6.021 | 6.031 | 12.052 |
| 53 Pàdria. | 1.010 | 997 | 2.007 | 1.007 | 997 | 2.004 | 1.003 | 1.003 | 2.006 |
| 54 Pattada | 2.896 | 2.665 | 5.561 | 2.902 | 2.695 | 5.597 | 2.906 | 2.701 | 5.607 |
| 55 Pèrfugas. | 1.871 | 1.692 | 3.563 | 1.901 | 1.728 | 3.629 | 1.939 | 1.763 | 3.702 |
| 56 Ploaghe | 2.588 | 2.512 | 5.100 | 2.604 | 2.500 | 5.104 | 2.621 | 2.494 | 5.115 |
| 57 Porto Tòrres. | 5.504 | 4.661 | 10.165 | 5.628 | 4.767 | 10.395 | 5.798 | 4.906 | 10.704 |
| 58 Pozzomaggiore | 2.441 | 2.513 | 4.954 | 2.442 | 2.512 | 4.954 | 2.452 | 2.510 | 4.962 |
| 59 Putifigari | 394 | 331 | 725 | 398 | 336 | 734 | 401 | 338 | 739 |
| 60 Romana. | 529 | 461 | 990 | 531 | 464 | 995 | 535 | 477 | 1.012 |
| 61 Santa Teresa Gallura | 1.315 | 1.312 | 2.627 | 1.353 | 1.327 | 2.680 | 1.368 | 1.329 | 2.697 |
| 62 SÀSSARI | 37.362 | 40.243 | 77.605 | 38.399 | 41.146 | 79.545 | 39.266 | 42.059 | 81.325 |
| 63 Sèdini. | 2.752 | 2.556 | 5.308 | 2.772 | 2.567 | 5.339 | 2.805 | 2.603 | 5.408 |
| 64 Semèstene | 401 | 390 | 791 | 385 | 378 | 763 | 383 | 383 | 766 |
| 65 Sènnori | 2.711 | 2.733 | 5.444 | 2.718 | 2.760 | 5.478 | 2.756 | 2.780 | 5.536 |
| 66 Siligo | 910 | 959 | 1.869 | 902 | 947 | 1.849 | 913 | 939 | 1.852 |
| 67 Sorso | 4.661 | 4.679 | 9.340 | 4.704 | 4.715 | 9.419 | 4.742 | 4.731 | 9.473 |
| 68 Tèmpio Pausània. | 8.568 | 8.402 | 16.970 | 8.595 | 8.402 | 16.997 | 8.747 | 8.428 | 17.175 |
| 69 Thiesi. | 1.678 | 1.863 | 3.541 | 1.665 | 1.881 | 3.546 | 1.675 | 1.891 | 3.566 |
| 70 Tissi | 685 | 789 | 1.474 | 694 | 751 | 1.445 | 699 | 747 | 1.446 |
| 71 Torralba. | 819 | 769 | 1.588 | 833 | 770 | 1.603 | 845 | 757 | 1.602 |

SASSARI-SAVONA

| COMUNI | POPOLAZIONE RESIDENTE AL 31 DICEMBRE | | | | | | | | |
|--------------------------|--------------------------------------|---------|---------|---------|---------|---------|---------|---------|---------|
| | 1955 | | | 1956 | | | 1957 | | |
| | M | F | MF | M | F | MF | M | F | MF |
| 72 Tula | 1.119 | 1.054 | 2.173 | 1.123 | 1.047 | 2.170 | 1.151 | 1.047 | 2.198 |
| 73 Uri | 1.170 | 1.115 | 2.285 | 1.198 | 1.123 | 2.321 | 1.203 | 1.128 | 2.331 |
| 74 Ùsini | 1.534 | 1.535 | 3.069 | 1.522 | 1.529 | 3.051 | 1.519 | 1.540 | 3.059 |
| 75 Villanova Monteleone. | 2.519 | 2.466 | 4.985 | 2.467 | 2.435 | 4.902 | 2.477 | 2.455 | 4.932 |
| PROVINCIA . . . | 185.916 | 183.581 | 369.497 | 187.977 | 185.536 | 373.513 | 189.773 | 187.298 | 377.071 |

PROVINCIA DI SAVONA

| | | | | | | | | | |
|--|-------|-------|--------|-------|-------|--------|-------|-------|--------|
| 1 Alæssio | 4.413 | 5.192 | 9.605 | 4.529 | 5.292 | 9.821 | 4.596 | 5.362 | 9.958 |
| 2 Albenga | 6.729 | 6.730 | 13.459 | 6.870 | 6.873 | 13.743 | 6.974 | 6.960 | 13.934 |
| 3 Albisola Marina . . . | 1.734 | 1.815 | 3.549 | 1.834 | 1.907 | 3.741 | 1.938 | 2.035 | 3.973 |
| 4 Albisola Superiore . . | 3.045 | 3.050 | 6.095 | 3.155 | 3.215 | 6.370 | 3.348 | 3.395 | 6.743 |
| 5 Altare | 1.719 | 1.794 | 3.513 | 1.683 | 1.760 | 3.443 | 1.712 | 1.783 | 3.495 |
| 6 Andora | 1.315 | 1.336 | 2.651 | 1.331 | 1.343 | 2.674 | 1.381 | 1.373 | 2.754 |
| 7 Arnasco | 209 | 204 | 413 | 208 | 203 | 411 | 211 | 204 | 415 |
| 8 Balestrino | 207 | 255 | 462 | 204 | 251 | 455 | 201 | 252 | 453 |
| 9 Bardineto | 497 | 488 | 985 | 484 | 484 | 968 | 468 | 475 | 943 |
| 10 Bergeggi | 372 | 385 | 757 | 364 | 385 | 749 | 359 | 390 | 749 |
| 11 Boissano | 135 | 143 | 278 | 130 | 139 | 269 | 132 | 133 | 265 |
| 12 Borghetto Santo Spirito | 546 | 593 | 1.139 | 541 | 586 | 1.127 | 555 | 599 | 1.154 |
| 13 Bòrgio Verezzi | 590 | 704 | 1.294 | 603 | 708 | 1.311 | 608 | 719 | 1.327 |
| 14 Bòrmida | 408 | 381 | 789 | 406 | 380 | 786 | 398 | 378 | 776 |
| 15 Càiro Montenotte . . . | 6.564 | 6.603 | 13.167 | 6.637 | 6.688 | 13.325 | 6.730 | 6.781 | 13.511 |
| 16 Càlice Ligure | 704 | 685 | 1.389 | 708 | 694 | 1.402 | 707 | 682 | 1.389 |
| 17 Calizzano | 1.241 | 1.231 | 2.472 | 1.215 | 1.201 | 2.416 | 1.192 | 1.168 | 2.360 |
| 18 Càrcare | 2.015 | 2.039 | 4.054 | 2.087 | 2.106 | 4.193 | 2.110 | 2.147 | 4.257 |
| 19 Casanova Lerrone . . . | 606 | 566 | 1.172 | 603 | 561 | 1.164 | 603 | 567 | 1.170 |
| 20 Castelbianco | 210 | 211 | 421 | 208 | 210 | 418 | 204 | 212 | 416 |
| 21 Castelvècchio di Rocca Barbena | 208 | 214 | 422 | 211 | 213 | 424 | 204 | 205 | 409 |
| 22 Celle Ligure | 1.785 | 1.984 | 3.769 | 1.810 | 1.994 | 3.804 | 1.817 | 1.981 | 3.798 |
| 23 Cèngio | 2.013 | 1.989 | 4.002 | 2.060 | 2.032 | 4.092 | 2.118 | 2.064 | 4.182 |
| 24 Ceriale | 1.172 | 1.217 | 2.389 | 1.193 | 1.224 | 2.417 | 1.178 | 1.245 | 2.423 |
| 25 Cisano sul Neva | 400 | 397 | 797 | 401 | 404 | 805 | 405 | 412 | 817 |
| 26 Cossèria | 614 | 558 | 1.172 | 602 | 556 | 1.158 | 588 | 539 | 1.127 |
| 27 Degò | 1.729 | 1.596 | 3.325 | 1.696 | 1.556 | 3.252 | 1.669 | 1.523 | 3.192 |
| 28 Eri | 256 | 239 | 495 | 254 | 240 | 494 | 253 | 233 | 486 |
| 29 Finale Ligure | 5.703 | 5.843 | 11.546 | 5.699 | 5.841 | 11.540 | 5.775 | 5.950 | 11.725 |
| 30 Garlenda | 231 | 235 | 466 | 231 | 233 | 464 | 228 | 231 | 459 |
| 31 Giustènice | 349 | 316 | 665 | 343 | 318 | 661 | 340 | 315 | 655 |
| 32 Giusvalla | 371 | 393 | 764 | 362 | 386 | 748 | 359 | 375 | 734 |
| 33 Laignuèglia | 762 | 792 | 1.554 | 771 | 814 | 1.585 | 790 | 827 | 1.617 |
| 34 Loano | 3.191 | 3.592 | 6.783 | 3.269 | 3.674 | 6.943 | 3.480 | 3.894 | 7.374 |
| 35 Magliolo | 373 | 341 | 714 | 369 | 336 | 705 | 370 | 328 | 698 |
| 36 Màllare | 855 | 795 | 1.650 | 852 | 779 | 1.631 | 855 | 768 | 1.623 |
| 37 Massimino | 173 | 169 | 342 | 169 | 165 | 334 | 166 | 158 | 324 |
| 38 Millèsimo | 1.566 | 1.513 | 3.079 | 1.583 | 1.536 | 3.119 | 1.615 | 1.551 | 3.166 |
| 39 Miòglia | 493 | 472 | 965 | 494 | 469 | 963 | 472 | 441 | 913 |
| 40 Murialdo | 857 | 810 | 1.667 | 836 | 786 | 1.622 | 817 | 765 | 1.582 |

SAVONA-SIENA

| COMUNI | POPOLAZIONE RESIDENTE AL 31 DICEMBRE | | | | | | | | |
|----------------------------------|--------------------------------------|---------|---------|---------|---------|---------|---------|---------|---------|
| | 1955 | | | 1956 | | | 1957 | | |
| | M | F | MF | M | F | MF | M | F | MF |
| 41 Nasino | 247 | 203 | 450 | 241 | 203 | 444 | 231 | 196 | 427 |
| 42 Noli | 1.239 | 1.316 | 2.555 | 1.239 | 1.320 | 2.559 | 1.249 | 1.344 | 2.593 |
| 43 Onzo | 151 | 165 | 316 | 154 | 161 | 315 | 152 | 168 | 320 |
| 44 Orco Feglino. | 455 | 410 | 865 | 459 | 407 | 866 | 471 | 412 | 883 |
| 45 Ortovero. | 485 | 476 | 961 | 486 | 467 | 953 | 492 | 474 | 966 |
| 46 Osiglia. | 514 | 476 | 990 | 514 | 470 | 984 | 505 | 458 | 963 |
| 47 Pàllare | 655 | 625 | 1.280 | 651 | 616 | 1.267 | 651 | 620 | 1.271 |
| 48 Piana Crixia. | 786 | 765 | 1.551 | 762 | 757 | 1.519 | 728 | 732 | 1.460 |
| 49 Pietra Ligure | 2.053 | 2.499 | 4.552 | 2.086 | 2.536 | 4.622 | 2.126 | 2.606 | 4.732 |
| 50 Plòdio. | 228 | 230 | 458 | 226 | 230 | 456 | 223 | 218 | 441 |
| 51 Pontinvrea. | 378 | 375 | 753 | 373 | 364 | 737 | 376 | 370 | 746 |
| 52 Quiliano. | 3.058 | 3.030 | 6.088 | 3.038 | 2.990 | 6.028 | 3.086 | 3.006 | 6.092 |
| 53 Rialto. | 318 | 306 | 624 | 310 | 308 | 618 | 310 | 297 | 607 |
| 54 Roccavignale. | 689 | 636 | 1.325 | 670 | 613 | 1.283 | 679 | 615 | 1.294 |
| 55 Sassello | 1.426 | 1.478 | 2.904 | 1.386 | 1.436 | 2.822 | 1.371 | 1.427 | 2.798 |
| 56 SAVONA | 32.957 | 35.930 | 68.887 | 33.281 | 36.179 | 69.460 | 33.411 | 36.406 | 69.817 |
| 57 Spotorno. | 1.098 | 1.252 | 2.350 | 1.132 | 1.274 | 2.406 | 1.126 | 1.279 | 2.405 |
| 58 Stella | 1.301 | 1.322 | 2.623 | 1.271 | 1.291 | 2.562 | 1.260 | 1.249 | 2.509 |
| 59 Stellanello | 563 | 546 | 1.109 | 554 | 542 | 1.096 | 559 | 530 | 1.089 |
| 60 Tèstico | 185 | 196 | 381 | 182 | 186 | 368 | 184 | 188 | 372 |
| 61 Toirano | 520 | 536 | 1.056 | 519 | 539 | 1.058 | 532 | 556 | 1.088 |
| 62 Tovo San Giacomo. | 698 | 687 | 1.385 | 699 | 688 | 1.387 | 712 | 693 | 1.405 |
| 63 Urbe | 837 | 921 | 1.758 | 825 | 913 | 1.738 | 818 | 892 | 1.710 |
| 64 Vado Ligure. | 4.726 | 4.684 | 9.410 | 4.802 | 4.735 | 9.537 | 4.850 | 4.796 | 9.646 |
| 65 Varazze. | 6.305 | 6.996 | 13.301 | 6.332 | 7.064 | 13.396 | 6.395 | 7.107 | 13.502 |
| 66 Vendone. | 258 | 235 | 493 | 254 | 230 | 484 | 248 | 223 | 471 |
| 67 Vezzi Pòrtio | 265 | 275 | 540 | 252 | 270 | 522 | 246 | 263 | 509 |
| 68 Villanova d'Albenga | 543 | 530 | 1.073 | 530 | 520 | 1.050 | 528 | 515 | 1.043 |
| 69 Zuccarello | 220 | 212 | 432 | 212 | 213 | 425 | 209 | 206 | 415 |
| PROVINCIA | 119.518 | 125.182 | 244.700 | 120.445 | 126.064 | 246.509 | 121.654 | 127.266 | 248.920 |

PROVINCIA DI SIENA

| | | | | | | | | | |
|---|-------|-------|--------|-------|-------|--------|-------|-------|--------|
| 1 Abbadia San Salvatore | 4.139 | 4.021 | 8.160 | 4.346 | 4.198 | 8.544 | 4.428 | 4.317 | 8.745 |
| 2 Asciano | 4.829 | 4.660 | 9.489 | 4.747 | 4.583 | 9.330 | 4.680 | 4.489 | 9.169 |
| 3 Buonconvento | 2.148 | 2.073 | 4.221 | 2.115 | 2.038 | 4.153 | 2.075 | 2.002 | 4.077 |
| 4 Càsole d'Elsa. | 2.735 | 2.431 | 5.166 | 2.656 | 2.363 | 5.019 | 2.574 | 2.341 | 4.915 |
| 5 Castellina in Chianti | 2.414 | 2.232 | 4.646 | 2.356 | 2.187 | 4.543 | 2.246 | 2.099 | 4.345 |
| 6 Castelnuovo Berarden- ga | 4.990 | 4.587 | 9.577 | 4.882 | 4.473 | 9.355 | 4.796 | 4.385 | 9.181 |
| 7 Castiglione d'Òrcia | 2.576 | 2.467 | 5.063 | 2.568 | 2.440 | 5.008 | 2.601 | 2.457 | 5.058 |
| 8 Cetona | 2.401 | 2.432 | 4.833 | 2.386 | 2.408 | 4.794 | 2.385 | 2.391 | 4.776 |
| 9 Chianciano Terme (*) | 2.434 | 2.575 | 5.009 | 2.538 | 2.670 | 5.208 | 2.571 | 2.690 | 5.261 |
| 10 Chiusdino | 2.414 | 2.283 | 4.697 | 2.399 | 2.276 | 4.675 | 2.350 | 2.232 | 4.582 |
| 11 Chiusi. | 4.449 | 4.574 | 9.023 | 4.473 | 4.576 | 9.049 | 4.501 | 4.636 | 9.137 |
| 12 Colle di Val d'Elsa | 6.171 | 6.254 | 12.425 | 6.107 | 6.221 | 12.328 | 6.160 | 6.247 | 12.407 |
| 13 Gaiole in Chianti. | 2.709 | 2.535 | 5.244 | 2.607 | 2.449 | 5.056 | 2.448 | 2.314 | 4.762 |
| 14 Montalcino. | 4.988 | 4.938 | 9.926 | 4.887 | 4.873 | 9.760 | 4.883 | 4.814 | 9.697 |
| 15 Montepulciano | 8.579 | 8.850 | 17.429 | 8.550 | 8.748 | 17.298 | 8.397 | 8.622 | 17.019 |

SIENA-SIRACUSA

| COMUNI | POPOLAZIONE RESIDENTE AL 31 DICEMBRE | | | | | | | | |
|--|--------------------------------------|---------|---------|---------|---------|---------|---------|---------|---------|
| | 1955 | | | 1956 | | | 1957 | | |
| | M | F | MF | M | F | MF | M | F | MF |
| 16 Monteriggioni | 2.724 | 2.525 | 5.249 | 2.698 | 2.506 | 5.204 | 2.614 | 2.440 | 5.054 |
| 17 Monteroni d'Arbia | 2.917 | 2.687 | 5.604 | 2.849 | 2.635 | 5.484 | 2.794 | 2.591 | 5.385 |
| 18 Monticiano | 1.448 | 1.427 | 2.875 | 1.425 | 1.392 | 2.817 | 1.346 | 1.319 | 2.665 |
| 19 Murlo | 1.766 | 1.562 | 3.328 | 1.678 | 1.497 | 3.175 | 1.572 | 1.422 | 2.994 |
| 20 Piancastagnàio | 2.859 | 2.709 | 5.568 | 2.903 | 2.750 | 5.653 | 2.942 | 2.791 | 5.733 |
| 21 Pienza | 2.314 | 2.312 | 4.626 | 2.221 | 2.246 | 4.467 | 2.166 | 2.236 | 4.402 |
| 22 Poggibonsi | 7.637 | 7.658 | 15.295 | 7.835 | 7.833 | 15.668 | 8.056 | 8.030 | 16.086 |
| 23 Radda in Chianti | 1.424 | 1.355 | 2.779 | 1.356 | 1.317 | 2.673 | 1.285 | 1.244 | 2.529 |
| 24 Radicofani | 1.344 | 1.278 | 2.622 | 1.284 | 1.245 | 2.529 | 1.256 | 1.204 | 2.460 |
| 25 Radicofani | 1.594 | 1.448 | 3.042 | 1.535 | 1.378 | 2.913 | 1.469 | 1.329 | 2.798 |
| 26 Rapolano Terme | 2.884 | 2.862 | 5.746 | 2.924 | 2.939 | 5.863 | 2.923 | 2.907 | 5.830 |
| 27 San Casciano dei Ba- gni | 1.853 | 1.784 | 3.637 | 1.823 | 1.742 | 3.565 | 1.799 | 1.706 | 3.505 |
| 28 San Gimignano | 5.814 | 5.360 | 11.174 | 5.725 | 5.276 | 11.001 | 5.574 | 5.138 | 10.712 |
| 29 San Giovanni d'Asso | 1.568 | 1.448 | 3.016 | 1.542 | 1.429 | 2.971 | 1.511 | 1.396 | 2.907 |
| 30 San Quirico d'Orcia | 1.178 | 1.198 | 2.376 | 1.188 | 1.200 | 2.388 | 1.181 | 1.198 | 2.379 |
| 31 Sarteano | 2.324 | 2.297 | 4.621 | 2.308 | 2.293 | 4.601 | 2.287 | 2.270 | 4.557 |
| 32 SIENA | 25.436 | 28.719 | 54.155 | 26.075 | 29.381 | 55.456 | 26.625 | 29.884 | 56.509 |
| 33 Sinalunga | 5.686 | 5.700 | 11.386 | 5.661 | 5.710 | 11.371 | 5.667 | 5.741 | 11.408 |
| 34 Sovicille | 3.938 | 3.630 | 7.568 | 3.883 | 3.595 | 7.478 | 3.849 | 3.553 | 7.402 |
| 35 Torrita di Siena | 3.362 | 3.303 | 6.665 | 3.393 | 3.318 | 6.711 | 3.373 | 3.316 | 6.689 |
| 36 Trequanda | 1.722 | 1.648 | 3.370 | 1.646 | 1.580 | 3.226 | 1.594 | 1.508 | 3.102 |
| PROVINCIA | 139.768 | 139.842 | 279.610 | 139.569 | 139.765 | 279.334 | 138.978 | 139.259 | 278.237 |

PROVINCIA DI SIRACUSA

| | | | | | | | | | |
|--------------------------------|---------|---------|---------|---------|---------|---------|---------|---------|---------|
| 1 Augusta | 12.745 | 12.260 | 25.005 | 12.652 | 12.217 | 24.869 | 12.958 | 12.479 | 25.437 |
| 2 Avola | 12.508 | 12.941 | 25.449 | 12.634 | 13.081 | 25.715 | 12.720 | 13.162 | 25.882 |
| 3 Buccheri | 2.214 | 2.215 | 4.429 | 2.095 | 2.110 | 4.205 | 1.935 | 2.047 | 3.982 |
| 4 Buscemi | 1.107 | 1.174 | 2.281 | 1.095 | 1.156 | 2.251 | 1.072 | 1.145 | 2.217 |
| 5 Canicattini Bagni | 4.946 | 4.934 | 9.880 | 4.925 | 4.927 | 9.852 | 4.773 | 4.773 | 9.546 |
| 6 Carlentini | 6.182 | 6.034 | 12.216 | 6.196 | 6.064 | 12.260 | 6.256 | 6.144 | 12.400 |
| 7 Càssaro | 959 | 964 | 1.923 | 969 | 977 | 1.946 | 881 | 872 | 1.753 |
| 8 Ferla | 2.165 | 2.193 | 4.358 | 2.131 | 2.125 | 4.256 | 2.082 | 2.109 | 4.191 |
| 9 Floridia | 7.916 | 8.180 | 16.096 | 7.745 | 7.998 | 15.743 | 7.876 | 8.062 | 15.938 |
| 10 Francofonte | 7.950 | 7.739 | 15.689 | 8.094 | 7.879 | 15.973 | 8.071 | 7.835 | 15.906 |
| 11 Lentini | 16.185 | 15.411 | 31.596 | 16.363 | 15.580 | 31.943 | 16.529 | 15.727 | 32.256 |
| 12 Melilli | 4.099 | 3.963 | 8.062 | 4.241 | 4.109 | 8.350 | 4.435 | 4.274 | 8.709 |
| 13 Noto | 13.981 | 13.741 | 27.722 | 13.856 | 13.601 | 27.457 | 13.794 | 13.631 | 27.425 |
| 14 Pachino | 12.601 | 12.748 | 25.349 | 12.570 | 12.783 | 25.353 | 12.513 | 12.794 | 25.307 |
| 15 Palazzolo Acreide | 6.007 | 6.343 | 12.350 | 6.024 | 6.307 | 12.331 | 6.011 | 6.292 | 12.303 |
| 16 Rosolini | 8.393 | 8.118 | 16.511 | 8.498 | 8.237 | 16.735 | 8.585 | 8.354 | 16.939 |
| 17 SIRACUSA | 37.320 | 38.537 | 75.857 | 37.955 | 38.980 | 76.935 | 38.843 | 39.645 | 78.488 |
| 18 Solarino | 3.091 | 2.968 | 6.059 | 3.091 | 2.977 | 6.068 | 3.010 | 2.891 | 5.901 |
| 19 Sortino | 5.252 | 5.170 | 10.422 | 5.208 | 5.160 | 10.368 | 5.211 | 5.167 | 10.378 |
| PROVINCIA | 165.621 | 165.633 | 331.254 | 166.342 | 166.268 | 332.610 | 167.555 | 167.403 | 334.958 |

SONDRIO

| COMUNI | POPOLAZIONE RESIDENTE AL 31 DICEMBRE | | | | | | | | |
|--|--------------------------------------|-------|-------|-------|-------|-------|-------|-------|-------|
| | 1955 | | | 1956 | | | 1957 | | |
| | M | F | MF | M | F | MF | M | F | MF |
| PROVINCIA DI SONDRIO | | | | | | | | | |
| 1 Albaredo per San Marco | 325 | 341 | 666 | 318 | 334 | 652 | 309 | 327 | 636 |
| 2 Albosàggia | 1.577 | 1.589 | 3.166 | 1.566 | 1.590 | 3.156 | 1.571 | 1.596 | 3.167 |
| 3 Andalo Valtellino . . . | 205 | 229 | 434 | 199 | 234 | 433 | 200 | 237 | 437 |
| 4 Aprica | 611 | 640 | 1.251 | 601 | 627 | 1.228 | 603 | 620 | 1.223 |
| 5 Ardenno | 1.260 | 1.450 | 2.710 | 1.274 | 1.439 | 2.713 | 1.262 | 1.416 | 2.678 |
| 6 Bema | 190 | 204 | 394 | 190 | 203 | 393 | 187 | 198 | 385 |
| 7 Berbenno di Valtellina | 1.745 | 1.727 | 3.472 | 1.734 | 1.715 | 3.449 | 1.739 | 1.711 | 3.450 |
| 8 Bianzone | 724 | 773 | 1.497 | 727 | 784 | 1.511 | 727 | 783 | 1.510 |
| 9 Bormio | 1.403 | 1.454 | 2.857 | 1.441 | 1.484 | 2.925 | 1.493 | 1.509 | 3.002 |
| 10 Bglio in Monte | 928 | 916 | 1.844 | 931 | 908 | 1.839 | 933 | 902 | 1.835 |
| 11 Caiolo | 535 | 560 | 1.095 | 531 | 557 | 1.088 | 521 | 554 | 1.075 |
| 12 Campodolcino | 848 | 897 | 1.745 | 849 | 901 | 1.750 | 856 | 895 | 1.751 |
| 13 Caspoggio | 682 | 696 | 1.378 | 693 | 718 | 1.411 | 699 | 732 | 1.431 |
| 14 Castello dell'Acqua . . | 611 | 584 | 1.195 | 610 | 564 | 1.174 | 594 | 547 | 1.141 |
| 15 Castione Andevenno . . | 798 | 746 | 1.544 | 795 | 740 | 1.535 | 788 | 742 | 1.530 |
| 16 Cedrasco | 252 | 230 | 482 | 256 | 229 | 485 | 251 | 226 | 477 |
| 17 Cercino | 376 | 384 | 760 | 381 | 387 | 768 | 376 | 386 | 762 |
| 18 Chiavenna | 2.977 | 3.192 | 6.169 | 3.005 | 3.176 | 6.181 | 3.034 | 3.190 | 6.224 |
| 19 Chiesa in Valmalenco . | 1.361 | 1.237 | 2.598 | 1.371 | 1.271 | 2.642 | 1.374 | 1.282 | 2.656 |
| 20 Chiuro | 913 | 940 | 1.853 | 915 | 940 | 1.855 | 934 | 948 | 1.882 |
| 21 Cino | 278 | 293 | 571 | 268 | 282 | 550 | 260 | 280 | 540 |
| 22 Civo | 766 | 903 | 1.669 | 744 | 883 | 1.627 | 741 | 873 | 1.614 |
| 23 Colorina | 742 | 772 | 1.514 | 742 | 758 | 1.500 | 740 | 761 | 1.501 |
| 24 Còsio Valtellino | 1.662 | 1.654 | 3.316 | 1.674 | 1.679 | 3.353 | 1.699 | 1.683 | 3.382 |
| 25 Dàzio | 204 | 267 | 471 | 199 | 260 | 459 | 202 | 259 | 461 |
| 26 Delèbio | 1.001 | 1.068 | 2.069 | 1.011 | 1.060 | 2.071 | 1.026 | 1.083 | 2.109 |
| 27 Dubino | 902 | 831 | 1.733 | 918 | 842 | 1.760 | 927 | 857 | 1.784 |
| 28 Faedo Valtellino | 314 | 298 | 612 | 313 | 294 | 607 | 310 | 294 | 604 |
| 29 Fòrcola | 640 | 685 | 1.325 | 649 | 701 | 1.350 | 648 | 690 | 1.338 |
| 30 Fusine | 419 | 447 | 866 | 415 | 447 | 862 | 417 | 446 | 863 |
| 31 Gerola Alta | 704 | 676 | 1.380 | 708 | 664 | 1.372 | 699 | 642 | 1.341 |
| 32 Gordona | 754 | 789 | 1.543 | 750 | 784 | 1.534 | 701 | 763 | 1.464 |
| 33 Gròsio | 2.204 | 2.299 | 4.503 | 2.225 | 2.330 | 4.555 | 2.230 | 2.330 | 4.560 |
| 34 Grosotto | 1.085 | 1.187 | 2.272 | 1.098 | 1.182 | 2.280 | 1.113 | 1.186 | 2.299 |
| 35 Isolato | 281 | 292 | 573 | 277 | 282 | 559 | 264 | 272 | 536 |
| 36 Lanzada | 785 | 852 | 1.637 | 800 | 865 | 1.665 | 806 | 884 | 1.690 |
| 37 Livigno | 950 | 870 | 1.820 | 975 | 895 | 1.870 | 994 | 921 | 1.915 |
| 38 Lòvero | 394 | 447 | 841 | 402 | 439 | 841 | 404 | 430 | 834 |
| 39 Mantello | 280 | 267 | 547 | 288 | 270 | 558 | 291 | 268 | 559 |
| 40 Mazzo di Valtellina . . | 513 | 534 | 1.047 | 501 | 514 | 1.015 | 496 | 507 | 1.003 |
| 41 Mello | 658 | 693 | 1.351 | 651 | 686 | 1.337 | 647 | 692 | 1.339 |
| 42 Menarola | 117 | 146 | 263 | 100 | 141 | 241 | 102 | 135 | 237 |
| 43 Mese | 411 | 491 | 902 | 409 | 492 | 901 | 416 | 492 | 908 |
| 44 Montagna in Valtel- lina | 1.208 | 1.232 | 2.440 | 1.213 | 1.217 | 2.430 | 1.221 | 1.215 | 2.436 |
| 45 Morbegno | 3.318 | 3.708 | 7.026 | 3.350 | 3.722 | 7.072 | 3.366 | 3.748 | 7.114 |
| 46 Novate Mezzola | 853 | 894 | 1.747 | 863 | 899 | 1.762 | 875 | 925 | 1.800 |

SONDRIO-TARANTO

| COMUNI | POPOLAZIONE RESIDENTE AL 31 DICEMBRE | | | | | | | | |
|----------------------------|--------------------------------------|--------|---------|--------|--------|---------|--------|--------|---------|
| | 1955 | | | 1956 | | | 1957 | | |
| | M | F | MF | M | F | MF | M | F | MF |
| 47 Pedesina | 72 | 81 | 153 | 70 | 82 | 152 | 69 | 82 | 151 |
| 48 Piantedo | 391 | 392 | 783 | 391 | 394 | 785 | 397 | 396 | 793 |
| 49 Piateda | 1.268 | 1.164 | 2.432 | 1.272 | 1.170 | 2.442 | 1.262 | 1.160 | 2.422 |
| 50 Piuro | 898 | 890 | 1.788 | 892 | 893 | 1.785 | 891 | 908 | 1.799 |
| 51 Poggiridenti | 591 | 615 | 1.206 | 585 | 605 | 1.190 | 596 | 609 | 1.205 |
| 52 Ponte in Valtellina . . | 1.569 | 1.536 | 3.105 | 1.546 | 1.515 | 3.061 | 1.524 | 1.499 | 3.023 |
| 53 Postalèsio | 292 | 296 | 588 | 302 | 299 | 601 | 305 | 299 | 604 |
| 54 Prata Camportaccio . . | 793 | 802 | 1.595 | 834 | 820 | 1.654 | 827 | 818 | 1.645 |
| 55 Rasura | 226 | 221 | 447 | 230 | 222 | 452 | 234 | 224 | 458 |
| 56 Rògolo | 223 | 210 | 433 | 226 | 214 | 440 | 223 | 211 | 434 |
| 57 Samòlaco | 1.177 | 1.229 | 2.406 | 1.175 | 1.223 | 2.398 | 1.176 | 1.209 | 2.385 |
| 58 San Giacomo Filippo . | 569 | 594 | 1.163 | 549 | 583 | 1.132 | 538 | 572 | 1.110 |
| 59 Sèrnio | 259 | 306 | 565 | 251 | 300 | 551 | 247 | 292 | 539 |
| 60 Sòndalo | 2.271 | 2.544 | 4.815 | 2.336 | 2.680 | 5.016 | 2.389 | 2.700 | 5.089 |
| 61 SÒNDRIO | 7.527 | 8.315 | 15.842 | 7.740 | 8.472 | 16.212 | 7.848 | 8.623 | 16.471 |
| 62 Spriana | 331 | 337 | 668 | 309 | 317 | 626 | 295 | 310 | 605 |
| 63 Talamona | 1.596 | 1.678 | 3.274 | 1.628 | 1.692 | 3.320 | 1.657 | 1.709 | 3.366 |
| 64 Tàrtano | 658 | 641 | 1.299 | 648 | 623 | 1.271 | 659 | 623 | 1.282 |
| 65 Tèglio | 3.045 | 2.850 | 5.895 | 3.003 | 2.827 | 5.830 | 2.977 | 2.824 | 5.801 |
| 66 Tirano | 3.411 | 3.716 | 7.127 | 3.419 | 3.733 | 7.152 | 3.428 | 3.740 | 7.168 |
| 67 Torre di Santa Maria | 604 | 616 | 1.220 | 606 | 616 | 1.222 | 616 | 609 | 1.225 |
| 68 Tovo di Sant'Àgata . | 193 | 181 | 374 | 187 | 178 | 365 | 188 | 177 | 365 |
| 69 Traona | 656 | 728 | 1.384 | 650 | 718 | 1.368 | 651 | 715 | 1.366 |
| 70 Tresivio | 854 | 957 | 1.811 | 852 | 945 | 1.797 | 845 | 944 | 1.789 |
| 71 Valdidentro | 1.530 | 1.389 | 2.919 | 1.551 | 1.417 | 2.968 | 1.564 | 1.426 | 2.990 |
| 72 Valdisotto | 1.363 | 1.424 | 2.787 | 1.378 | 1.432 | 2.810 | 1.384 | 1.434 | 2.818 |
| 73 Valfurva | 1.098 | 1.137 | 2.235 | 1.101 | 1.150 | 2.251 | 1.112 | 1.156 | 2.268 |
| 74 Val Màsino | 585 | 614 | 1.199 | 594 | 624 | 1.218 | 592 | 622 | 1.214 |
| 75 Verceia | 474 | 518 | 992 | 488 | 522 | 1.010 | 496 | 528 | 1.024 |
| 76 Vèrvio | 341 | 385 | 726 | 342 | 380 | 722 | 335 | 373 | 708 |
| 77 Villa di Chiavenna . . | 674 | 618 | 1.292 | 665 | 627 | 1.292 | 669 | 627 | 1.296 |
| 78 Villa di Tirano | 1.628 | 1.625 | 3.253 | 1.627 | 1.633 | 3.260 | 1.614 | 1.614 | 3.228 |
| PROVINCIA | 76.931 | 79.993 | 156.924 | 77.377 | 80.295 | 157.672 | 77.654 | 80.470 | 158.124 |

PROVINCIA DI TARANTO

| | | | | | | | | | |
|---------------------------|--------|--------|--------|--------|--------|--------|--------|--------|--------|
| 1 Avetrana | 2.857 | 2.842 | 5.699 | 2.927 | 2.886 | 5.813 | 2.957 | 2.917 | 5.874 |
| 2 Carosino | 2.381 | 2.431 | 4.812 | 2.403 | 2.443 | 4.846 | 2.418 | 2.462 | 4.880 |
| 3 Castellaneta | 7.457 | 7.530 | 14.987 | 7.475 | 7.603 | 15.078 | 7.507 | 7.647 | 15.154 |
| 4 Crispiano | 4.425 | 4.586 | 9.011 | 4.493 | 4.633 | 9.126 | 4.465 | 4.590 | 9.055 |
| 5 Faggiano | 1.292 | 1.340 | 2.632 | 1.275 | 1.310 | 2.585 | 1.283 | 1.344 | 2.627 |
| 6 Fragagnano | 2.654 | 2.784 | 5.438 | 2.697 | 2.798 | 5.495 | 2.753 | 2.815 | 5.568 |
| 7 Ginosa | 8.778 | 8.500 | 17.278 | 8.858 | 8.594 | 17.452 | 8.907 | 8.636 | 17.543 |
| 8 Grottàglie | 10.625 | 10.773 | 21.398 | 10.722 | 10.904 | 21.626 | 10.838 | 11.061 | 21.899 |
| 9 Laterza | 6.355 | 6.352 | 12.707 | 6.449 | 6.440 | 12.889 | 6.464 | 6.463 | 12.927 |
| 10 Leporano | 926 | 952 | 1.878 | 926 | 949 | 1.875 | 918 | 957 | 1.875 |
| 11 Lizzano | 3.522 | 3.454 | 6.976 | 3.562 | 3.551 | 7.113 | 3.606 | 3.594 | 7.200 |
| 12 Manduria | 12.862 | 13.101 | 25.963 | 13.008 | 13.266 | 26.274 | 13.154 | 13.413 | 26.567 |
| 13 Martina Franca | 18.003 | 18.873 | 36.876 | 18.158 | 18.994 | 37.152 | 18.262 | 19.183 | 37.445 |

TARANTO-TERAMO

| COMUNI | POPOLAZIONE RESIDENTE AL 31 DICEMBRE | | | | | | | | |
|--|--------------------------------------|---------|---------|---------|---------|---------|---------|---------|---------|
| | 1955 | | | 1956 | | | 1957 | | |
| | M | F | MF | M | F | MF | M | F | MF |
| 14 Marùggio | 2.338 | 2.371 | 4.709 | 2.382 | 2.413 | 4.795 | 2.412 | 2.425 | 4.837 |
| 15 Massafra. | 9.060 | 9.294 | 18.354 | 9.186 | 9.464 | 18.650 | 9.322 | 9.616 | 18.938 |
| 16 Monteiasi | 1.851 | 1.935 | 3.786 | 1.885 | 1.963 | 3.848 | 1.869 | 1.944 | 3.813 |
| 17 Montemèsola. | 1.951 | 1.994 | 3.945 | 1.981 | 2.020 | 4.001 | 1.974 | 2.026 | 4.000 |
| 18 Monteparano (*) | 1.289 | 1.370 | 2.659 | 1.283 | 1.362 | 2.645 | 1.392 | 1.472 | 2.864 |
| 19 Mòttola | 7.126 | 7.177 | 14.303 | 7.154 | 7.251 | 14.405 | 7.223 | 7.278 | 14.501 |
| 20 Palagianello | 2.897 | 2.871 | 5.768 | 2.920 | 2.930 | 5.850 | 2.926 | 2.939 | 5.865 |
| 21 Palagiano | 3.855 | 3.898 | 7.753 | 3.918 | 3.927 | 7.845 | 4.034 | 4.002 | 8.036 |
| 22 Pulsano | 3.334 | 3.358 | 6.692 | 3.398 | 3.414 | 6.812 | 3.464 | 3.455 | 6.919 |
| 23 Roccaforzata (*) | 776 | 831 | 1.607 | 808 | 868 | 1.676 | 793 | 879 | 1.672 |
| 24 San Giòrgio Iònico | 3.904 | 4.028 | 7.932 | 3.950 | 4.078 | 8.028 | 3.979 | 4.107 | 8.086 |
| 25 San Marzano di San Giuseppe. | 2.816 | 2.983 | 5.799 | 2.865 | 3.028 | 5.893 | 2.904 | 3.064 | 5.968 |
| 26 Sava | 7.712 | 7.743 | 15.455 | 7.705 | 7.794 | 15.499 | 7.728 | 7.830 | 15.558 |
| 27 TARANTO | 89.982 | 92.767 | 182.749 | 91.104 | 93.955 | 185.059 | 92.477 | 95.358 | 187.835 |
| 28 Torricella | 1.731 | 1.679 | 3.410 | 1.744 | 1.693 | 3.437 | 1.759 | 1.688 | 3.447 |
| PROVINCIA | 222.759 | 227.817 | 450.576 | 225.236 | 230.531 | 455.767 | 227.788 | 233.165 | 460.953 |

PROVINCIA DI TERAMO

| | | | | | | | | | |
|---|-------|-------|--------|-------|-------|--------|-------|-------|--------|
| 1 Alba Adriatica (*) | — | — | — | 2.188 | 2.246 | 4.434 | 2.306 | 2.382 | 4.688 |
| 2 Ancarano | 968 | 980 | 1.948 | 964 | 964 | 1.928 | 957 | 953 | 1.910 |
| 3 Arsità | 1.172 | 1.182 | 2.354 | 1.163 | 1.181 | 2.344 | 1.138 | 1.171 | 2.309 |
| 4 Atri | 7.101 | 7.378 | 14.479 | 7.034 | 7.267 | 14.301 | 6.964 | 7.253 | 14.217 |
| 5 Basciano. | 1.387 | 1.396 | 2.783 | 1.404 | 1.388 | 2.792 | 1.396 | 1.377 | 2.773 |
| 6 Bellante. | 3.204 | 3.333 | 6.537 | 3.185 | 3.344 | 6.529 | 3.144 | 3.316 | 6.460 |
| 7 Bisenti | 2.523 | 2.433 | 4.956 | 2.515 | 2.415 | 4.930 | 2.508 | 2.394 | 4.902 |
| 8 Campi | 5.925 | 6.088 | 12.013 | 5.896 | 6.046 | 11.942 | 5.847 | 6.026 | 11.873 |
| 9 Canzano. | 1.173 | 1.223 | 2.396 | 1.191 | 1.213 | 2.404 | 1.140 | 1.178 | 2.318 |
| 10 Castel Castagna | 855 | 798 | 1.653 | 828 | 789 | 1.617 | 810 | 764 | 1.574 |
| 11 Castellalto | 2.174 | 2.095 | 4.269 | 2.171 | 2.074 | 4.245 | 2.155 | 2.022 | 4.177 |
| 12 Castelli | 1.883 | 1.872 | 3.755 | 1.875 | 1.860 | 3.735 | 1.848 | 1.850 | 3.698 |
| 13 Castiglione Messer Rai- mondo. | 2.104 | 2.104 | 4.208 | 2.071 | 2.040 | 4.111 | 2.008 | 1.968 | 3.976 |
| 14 Castilenti | 1.187 | 1.183 | 2.370 | 1.162 | 1.176 | 2.338 | 1.133 | 1.134 | 2.267 |
| 15 Cellino Attanasio. | 2.858 | 2.732 | 5.590 | 2.827 | 2.712 | 5.539 | 2.797 | 2.643 | 5.440 |
| 16 Cèrmignano | 2.210 | 2.247 | 4.457 | 2.216 | 2.216 | 4.432 | 2.215 | 2.207 | 4.422 |
| 17 Civitella del Tronto. . . . | 5.039 | 5.262 | 10.301 | 4.970 | 5.221 | 10.191 | 4.937 | 5.145 | 10.082 |
| 18 Colledara | 1.793 | 1.776 | 3.569 | 1.770 | 1.756 | 3.526 | 1.696 | 1.675 | 3.371 |
| 19 Colonnella | 4.349 | 4.529 | 8.878 | 4.364 | 4.558 | 8.922 | 4.427 | 4.648 | 9.075 |
| 20 Controguerra. | 1.846 | 1.925 | 3.771 | 1.829 | 1.916 | 3.745 | 1.793 | 1.875 | 3.668 |
| 21 Corrópoli | 2.341 | 2.454 | 4.795 | 2.291 | 2.424 | 4.715 | 2.211 | 2.347 | 4.558 |
| 22 Cortino | 1.599 | 1.532 | 3.131 | 1.576 | 1.520 | 3.096 | 1.588 | 1.523 | 3.111 |
| 23 Crognaleto. | 2.582 | 2.489 | 5.071 | 2.518 | 2.425 | 4.943 | 2.464 | 2.369 | 4.833 |
| 24 Fano Adriano | 688 | 674 | 1.362 | 667 | 642 | 1.309 | 638 | 618 | 1.256 |
| 25 Giulianova. | 6.578 | 6.997 | 13.575 | 6.703 | 7.106 | 13.809 | 6.939 | 7.294 | 14.233 |
| 26 Isola del Gran Sasso d'Itàlia | 3.453 | 3.520 | 6.973 | 3.475 | 3.505 | 6.980 | 3.376 | 3.404 | 6.780 |
| 27 Montefino | 1.162 | 1.149 | 2.311 | 1.139 | 1.133 | 2.272 | 1.109 | 1.107 | 2.216 |

TERAMO-TERNI

| COMUNI | POPOLAZIONE RESIDENTE AL 31 DICEMBRE | | | | | | | | |
|--|--------------------------------------|---------|---------|---------|---------|---------|---------|---------|---------|
| | 1955 | | | 1956 | | | 1957 | | |
| | M | F | MF | M | F | MF | M | F | MF |
| 28 Montòrio al Vomano . | 4.809 | 4.811 | 9.620 | 4.851 | 4.800 | 9.651 | 4.816 | 4.759 | 9.575 |
| 29 Morro d'Oro | 1.658 | 1.709 | 3.367 | 1.669 | 1.683 | 3.352 | 1.643 | 1.681 | 3.324 |
| 30 Mosciano Sant'Angelo. | 3.987 | 4.185 | 8.172 | 3.949 | 4.118 | 8.067 | 3.911 | 4.113 | 8.024 |
| 31 Nereto. | 1.839 | 2.055 | 3.894 | 1.824 | 2.063 | 3.887 | 1.795 | 2.045 | 3.840 |
| 32 Notaresco | 3.220 | 3.296 | 6.516 | 3.215 | 3.298 | 6.513 | 3.169 | 3.227 | 6.396 |
| 33 Penna Sant'Andrea. . | 956 | 1.001 | 1.957 | 939 | 999 | 1.938 | 902 | 980 | 1.882 |
| 34 Pietracamela. | 704 | 659 | 1.363 | 682 | 649 | 1.331 | 660 | 621 | 1.281 |
| 35 Pineto. | 3.007 | 3.100 | 6.107 | 3.010 | 3.110 | 6.120 | 3.039 | 3.135 | 6.174 |
| 36 Rocca Santa Maria. . | 1.013 | 955 | 1.968 | 993 | 930 | 1.923 | 973 | 936 | 1.909 |
| 37 Roseto degli Abruzzi . | 6.861 | 7.197 | 14.058 | 7.006 | 7.364 | 14.370 | 7.058 | 7.461 | 14.519 |
| 38 Sant'Egidio alla Vi- brata | 2.403 | 2.532 | 4.935 | 2.406 | 2.537 | 4.943 | 2.433 | 2.571 | 5.004 |
| 39 Sant'Omero | 2.669 | 2.790 | 5.459 | 2.697 | 2.812 | 5.509 | 2.723 | 2.814 | 5.537 |
| 40 Silvi. | 3.673 | 3.746 | 7.419 | 3.699 | 3.777 | 7.476 | 3.705 | 3.812 | 7.517 |
| 41 TERAMO | 19.683 | 21.101 | 40.784 | 20.051 | 21.508 | 41.559 | 20.328 | 21.742 | 42.070 |
| 42 Torano Nuovo | 1.053 | 1.071 | 2.124 | 1.066 | 1.058 | 2.124 | 1.047 | 1.038 | 2.085 |
| 43 Torricella Sicura . . . | 2.057 | 2.126 | 4.183 | 2.042 | 2.090 | 4.132 | 2.062 | 2.084 | 4.146 |
| 44 Tortoreto (*) | 4.364 | 4.605 | 8.969 | 2.293 | 2.507 | 4.800 | 2.301 | 2.517 | 4.818 |
| 45 Tossicia | 1.463 | 1.405 | 2.868 | 1.436 | 1.368 | 2.804 | 1.351 | 1.284 | 2.635 |
| 46 Valle Castellana . . . | 2.725 | 2.569 | 5.294 | 2.745 | 2.574 | 5.319 | 2.748 | 2.592 | 5.340 |
| PROVINCIA | 136.298 | 140.264 | 276.562 | 136.565 | 140.382 | 276.947 | 136.208 | 140.055 | 276.263 |

PROVINCIA DI TERNI

| | | | | | | | | | |
|-----------------------------|--------|--------|--------|--------|--------|--------|--------|--------|--------|
| 1 Acquasparta | 2.811 | 2.652 | 5.463 | 2.788 | 2.644 | 5.432 | 2.791 | 2.643 | 5.434 |
| 2 Allerona | 1.302 | 1.256 | 2.558 | 1.294 | 1.252 | 2.546 | 1.237 | 1.211 | 2.448 |
| 3 Alviano | 792 | 796 | 1.588 | 801 | 793 | 1.594 | 788 | 782 | 1.570 |
| 4 Amélia | 6.055 | 6.005 | 12.060 | 6.016 | 5.915 | 11.931 | 6.012 | 5.921 | 11.933 |
| 5 Arrone | 1.805 | 1.719 | 3.524 | 1.803 | 1.714 | 3.517 | 1.779 | 1.685 | 3.464 |
| 6 Attigliano | 751 | 768 | 1.519 | 752 | 767 | 1.519 | 751 | 756 | 1.507 |
| 7 Baschi. | 2.179 | 1.992 | 4.171 | 2.173 | 1.975 | 4.148 | 2.151 | 1.943 | 4.094 |
| 8 Calvi dell'Umbria. . . | 1.666 | 1.579 | 3.245 | 1.642 | 1.552 | 3.194 | 1.624 | 1.545 | 3.169 |
| 9 Castel Giòrgio | 1.478 | 1.386 | 2.864 | 1.476 | 1.382 | 2.858 | 1.463 | 1.372 | 2.835 |
| 10 Castel Viscardo. | 1.537 | 1.487 | 3.024 | 1.510 | 1.488 | 2.998 | 1.482 | 1.453 | 2.935 |
| 11 Fabro. | 1.361 | 1.371 | 2.732 | 1.383 | 1.398 | 2.781 | 1.369 | 1.378 | 2.747 |
| 12 Ferentillo | 1.432 | 1.425 | 2.857 | 1.421 | 1.420 | 2.841 | 1.419 | 1.412 | 2.831 |
| 13 Ficulle. | 1.812 | 1.702 | 3.514 | 1.790 | 1.684 | 3.474 | 1.774 | 1.678 | 3.452 |
| 14 Giove | 912 | 929 | 1.841 | 908 | 929 | 1.837 | 920 | 934 | 1.854 |
| 15 Guardea. | 1.189 | 1.237 | 2.426 | 1.185 | 1.248 | 2.433 | 1.159 | 1.219 | 2.378 |
| 16 Lugnano in Teverina . | 1.082 | 1.076 | 2.158 | 1.067 | 1.067 | 2.134 | 1.060 | 1.062 | 2.122 |
| 17 Montecastrilli. | 4.012 | 3.743 | 7.755 | 3.987 | 3.697 | 7.684 | 4.006 | 3.678 | 7.684 |
| 18 Montècchio. | 1.485 | 1.382 | 2.867 | 1.437 | 1.349 | 2.786 | 1.419 | 1.319 | 2.738 |
| 19 Montefranco | 715 | 689 | 1.404 | 717 | 676 | 1.393 | 707 | 672 | 1.379 |
| 20 Montegabbione. | 1.152 | 1.096 | 2.248 | 1.151 | 1.084 | 2.235 | 1.130 | 1.051 | 2.181 |
| 21 Monteleone d'Orvieto . | 1.250 | 1.228 | 2.478 | 1.246 | 1.220 | 2.466 | 1.200 | 1.205 | 2.405 |
| 22 Narni | 10.740 | 10.580 | 21.320 | 10.825 | 10.669 | 21.494 | 10.773 | 10.641 | 21.414 |
| 23 Orvieto | 12.420 | 12.554 | 24.974 | 12.444 | 12.569 | 25.013 | 12.451 | 12.599 | 25.050 |
| 24 Otricoli | 1.152 | 1.109 | 2.261 | 1.147 | 1.095 | 2.242 | 1.149 | 1.064 | 2.213 |
| 25 Parrano | 842 | 805 | 1.647 | 815 | 767 | 1.582 | 791 | 754 | 1.545 |

TERNI-TORINO

| COMUNI | POPOLAZIONE RESIDENTE AL 31 DICEMBRE | | | | | | | | |
|----------------------------|--------------------------------------|---------|---------|---------|---------|---------|---------|---------|---------|
| | 1955 | | | 1956 | | | 1957 | | |
| | M | F | MF | M | F | MF | M | F | M F |
| 26 Penna in Teverina . . . | 547 | 579 | 1.126 | 554 | 580 | 1.134 | 549 | 575 | 1.124 |
| 27 Polino | 237 | 221 | 458 | 234 | 217 | 451 | 230 | 218 | 448 |
| 28 Porano | 691 | 739 | 1.430 | 686 | 719 | 1.405 | 676 | 703 | 1.379 |
| 29 San Gèmini | 1.829 | 1.807 | 3.636 | 1.836 | 1.799 | 3.635 | 1.820 | 1.804 | 3.624 |
| 30 San Venanzo | 2.441 | 2.329 | 4.770 | 2.387 | 2.284 | 4.671 | 2.259 | 2.174 | 4.433 |
| 31 Stroncone | 2.401 | 2.295 | 4.696 | 2.381 | 2.272 | 4.653 | 2.361 | 2.258 | 4.619 |
| 32 TERNI | 44.204 | 45.640 | 89.844 | 44.511 | 46.202 | 90.713 | 44.770 | 46.664 | 91.434 |
| PROVINCIA | 114.282 | 114.176 | 228.458 | 114.367 | 114.427 | 228.794 | 114.070 | 114.373 | 228.443 |

PROVINCIA DI TORINO

| | | | | | | | | | |
|----------------------------------|-------|-------|-------|-------|-------|-------|-------|-------|-------|
| 1 Agliè | 1.133 | 1.283 | 2.416 | 1.127 | 1.282 | 2.409 | 1.103 | 1.260 | 2.363 |
| 2 Airasca | 719 | 681 | 1.400 | 714 | 676 | 1.390 | 711 | 676 | 1.387 |
| 3 Ala di Stura | 301 | 324 | 625 | 296 | 315 | 611 | 277 | 297 | 574 |
| 4 Albiano d'Ivrea | 688 | 697 | 1.385 | 713 | 729 | 1.442 | 732 | 757 | 1.489 |
| 5 Alice Superiore | 293 | 351 | 644 | 294 | 354 | 648 | 290 | 349 | 639 |
| 6 Almese (*) | 1.289 | 1.411 | 2.700 | 1.282 | 1.420 | 2.702 | 1.284 | 1.433 | 2.717 |
| 7 Alpette | 119 | 188 | 307 | 108 | 176 | 284 | 105 | 163 | 268 |
| 8 Alpignano | 2.645 | 2.650 | 5.295 | 2.780 | 2.793 | 5.573 | 2.846 | 2.894 | 5.740 |
| 9 Andezeno | 507 | 522 | 1.029 | 466 | 480 | 946 | 496 | 492 | 988 |
| 10 Andrate (*) | 301 | 336 | 637 | 294 | 336 | 630 | 297 | 335 | 632 |
| 11 Angrogna | 782 | 720 | 1.502 | 785 | 701 | 1.486 | 771 | 691 | 1.462 |
| 12 Arignano | 466 | 454 | 920 | 465 | 455 | 920 | 483 | 472 | 955 |
| 13 Avigliana | 2.805 | 2.969 | 5.774 | 2.890 | 3.052 | 5.942 | 2.924 | 3.109 | 6.033 |
| 14 Azèglio | 676 | 781 | 1.457 | 683 | 785 | 1.468 | 689 | 795 | 1.484 |
| 15 Bàiro (*) | 377 | 350 | 727 | 370 | 348 | 718 | 363 | 335 | 698 |
| 16 Balangero | 1.264 | 1.407 | 2.671 | 1.268 | 1.402 | 2.670 | 1.278 | 1.397 | 2.675 |
| 17 Baldissero Canavese | 218 | 266 | 484 | 218 | 265 | 483 | 222 | 259 | 481 |
| 18 Baldissero Torinese | 806 | 766 | 1.572 | 771 | 748 | 1.519 | 732 | 721 | 1.453 |
| 19 Balme | 87 | 100 | 187 | 82 | 99 | 181 | 77 | 97 | 174 |
| 20 Banchette | 409 | 435 | 844 | 415 | 434 | 849 | 419 | 441 | 860 |
| 21 Barbania | 617 | 628 | 1.245 | 618 | 637 | 1.255 | 598 | 609 | 1.207 |
| 22 Bardonecchia | 1.325 | 1.215 | 2.540 | 1.403 | 1.224 | 2.627 | 1.378 | 1.234 | 2.612 |
| 23 Barone Canavese | 315 | 296 | 611 | 318 | 297 | 615 | 311 | 292 | 603 |
| 24 Beinasco | 1.918 | 1.748 | 3.666 | 2.093 | 1.870 | 3.963 | 2.243 | 1.994 | 4.237 |
| 25 Bibiana | 1.256 | 1.242 | 2.498 | 1.256 | 1.247 | 2.503 | 1.206 | 1.225 | 2.431 |
| 26 Bòbbio Pèllice | 536 | 512 | 1.048 | 529 | 501 | 1.030 | 517 | 496 | 1.013 |
| 27 Bollengo | 1.061 | 1.007 | 2.068 | 1.056 | 1.002 | 2.058 | 1.070 | 1.005 | 2.075 |
| 28 Bòrgaro Torinese | 940 | 970 | 1.910 | 969 | 995 | 1.964 | 1.023 | 1.037 | 2.060 |
| 29 Borgiallo | 323 | 343 | 666 | 315 | 339 | 654 | 306 | 332 | 638 |
| 30 Borgofranco d'Ivrea | 1.345 | 1.434 | 2.779 | 1.363 | 1.441 | 2.804 | 1.404 | 1.496 | 2.900 |
| 31 Borgomasino | 594 | 680 | 1.274 | 576 | 663 | 1.239 | 581 | 664 | 1.245 |
| 32 Borgone Susa | 938 | 1.035 | 1.973 | 932 | 1.041 | 1.973 | 964 | 1.056 | 2.020 |
| 33 Bosconero | 811 | 791 | 1.602 | 809 | 804 | 1.613 | 817 | 816 | 1.633 |
| 34 Brandizzo | 1.541 | 1.598 | 3.139 | 1.640 | 1.692 | 3.332 | 1.738 | 1.771 | 3.509 |
| 35 Bricheràsio | 1.505 | 1.426 | 2.931 | 1.481 | 1.415 | 2.896 | 1.474 | 1.411 | 2.885 |
| 36 Brosso | 248 | 281 | 529 | 250 | 275 | 525 | 252 | 276 | 528 |
| 37 Bròzolo | 376 | 360 | 736 | 390 | 370 | 760 | 368 | 359 | 727 |
| 38 Bruino (*) | 653 | 658 | 1.311 | 382 | 360 | 742 | 370 | 341 | 711 |

TORINO

| COMUNI | POPOLAZIONE RESIDENTE AL 31 DICEMBRE | | | | | | | | |
|------------------------------------|--------------------------------------|-------|--------|-------|-------|-----------|-------|-------|--------|
| | 1955 | | | 1956 | | | 1957 | | |
| | M | F | MF | M | F | MF | M | F | MF |
| 39 Brusasco (*) | 1.546 | 1.536 | 3.082 | 1.531 | 1.498 | 3.029 | 796 | 780 | 1.576 |
| 40 Bruzolo | 533 | 566 | 1.099 | 523 | 560 | 1.083 | 514 | 558 | 1.072 |
| 41 Buriasco | 635 | 653 | 1.288 | 616 | 631 | 1.247 | 615 | 624 | 1.239 |
| 42 Burolo | 352 | 411 | 763 | 354 | 471 | 825 | 364 | 487 | 851 |
| 43 Busano | 412 | 422 | 834 | 410 | 405 | 815 | 402 | 404 | 806 |
| 44 Bussoleno | 2.660 | 2.760 | 5.420 | 2.659 | 2.772 | 5.431 | 2.713 | 2.793 | 5.506 |
| 45 Buttigliera Alta | 1.065 | 1.157 | 2.222 | 1.050 | 1.143 | 2.193 | 1.057 | 1.141 | 2.198 |
| 46 Cafasse | 1.253 | 1.391 | 2.644 | 1.258 | 1.385 | 2.643 | 1.279 | 1.418 | 2.697 |
| 47 Caluso | 2.985 | 3.149 | 6.134 | 3.017 | 3.168 | 6.185 | 3.012 | 3.209 | 6.221 |
| 48 Cambiano | 1.317 | 1.444 | 2.761 | 1.359 | 1.486 | 2.845 | 1.375 | 1.484 | 2.859 |
| 49 Campiglione - Fenile | 622 | 599 | 1.221 | 609 | 583 | 1.192 | 613 | 580 | 1.193 |
| 50 Cândia Canavese | 618 | 710 | 1.328 | 608 | 709 | 1.317 | 600 | 685 | 1.285 |
| 51 Candiolo | 885 | 886 | 1.771 | 917 | 890 | 1.807 | 904 | 874 | 1.778 |
| 52 Canischio | 242 | 248 | 490 | 236 | 247 | 483 | 228 | 243 | 471 |
| 53 Cantalupa | 503 | 505 | 1.008 | 508 | 491 | 999 | 508 | 484 | 992 |
| 54 Cantòira | 306 | 334 | 640 | 296 | 332 | 628 | 289 | 331 | 620 |
| 55 Càprie | 834 | 809 | 1.643 | 812 | 778 | 1.590 | 789 | 757 | 1.546 |
| 56 Caravino | 593 | 708 | 1.301 | 590 | 689 | 1.279 | 597 | 686 | 1.283 |
| 57 Carema | 553 | 556 | 1.109 | 552 | 551 | 1.103 | 545 | 549 | 1.094 |
| 58 Carignano | 3.768 | 4.147 | 7.915 | 3.788 | 4.118 | 7.906 | 3.750 | 4.085 | 7.835 |
| 59 Carmagnola | 6.856 | 7.032 | 13.888 | 6.896 | 7.051 | 13.947 | 6.937 | 7.079 | 14.016 |
| 60 Casalborgone | 874 | 862 | 1.736 | 877 | 853 | 1.730 | 849 | 827 | 1.676 |
| 61 Cascinette d'Ivrea | 495 | 567 | 1.062 | 521 | 576 | 1.097 | 519 | 573 | 1.092 |
| 62 Caselette | 401 | 390 | 791 | 391 | 378 | 769 | 415 | 390 | 805 |
| 63 Caselle Torinese | 3.401 | 3.602 | 7.003 | 3.367 | 3.565 | 6.932 | 3.376 | 3.599 | 6.975 |
| 64 Castagneto Po | 488 | 505 | 993 | 504 | 500 | 1.004 | 501 | 498 | 999 |
| 65 Castagnole Piemonte | 777 | 811 | 1.588 | 761 | 798 | 1.559 | 751 | 792 | 1.543 |
| 66 Castellamonte (*) | 3.833 | 4.213 | 8.046 | 3.843 | 4.219 | (a) 8.062 | 3.924 | 4.292 | 8.216 |
| 67 Castelnovo Nigra | 485 | 528 | 1.013 | 450 | 501 | 951 | 438 | 491 | 929 |
| 68 Castiglione Torinese | 1.121 | 1.126 | 2.247 | 1.104 | 1.084 | 2.188 | 1.131 | 1.133 | 2.264 |
| 69 Cavagnolo (*) | — | — | — | — | — | — | 720 | 726 | 1.446 |
| 70 Cavour | 2.789 | 2.969 | 5.758 | 2.717 | 2.889 | 5.606 | 2.686 | 2.808 | 5.494 |
| 71 Cercenasco | 742 | 741 | 1.483 | 748 | 742 | 1.490 | 751 | 751 | 1.502 |
| 72 Cères | 707 | 755 | 1.462 | 689 | 698 | 1.387 | 686 | 695 | 1.381 |
| 73 Ceresole Reale | 117 | 91 | 208 | 120 | 89 | 209 | 124 | 90 | 214 |
| 74 Cesana Torinese | 577 | 513 | 1.090 | 567 | 499 | 1.066 | 555 | 486 | 1.041 |
| 75 Chialamberto | 339 | 309 | 648 | 320 | 286 | 606 | 310 | 278 | 588 |
| 76 Chianocco | 746 | 736 | 1.482 | 744 | 728 | 1.472 | 738 | 712 | 1.450 |
| 77 Chiaverano | 806 | 905 | 1.711 | 810 | 910 | 1.720 | 821 | 915 | 1.736 |
| 78 Chieri | 7.753 | 8.682 | 16.435 | 7.922 | 8.897 | 16.819 | 8.146 | 9.115 | 17.261 |
| 79 Chiesanuova | 175 | 192 | 367 | 164 | 189 | 353 | 158 | 174 | 332 |
| 80 Chiomonte | 603 | 593 | 1.196 | 584 | 584 | 1.168 | 576 | 569 | 1.145 |
| 81 Chiusa di San Michele | 662 | 665 | 1.327 | 665 | 663 | 1.328 | 657 | 677 | 1.334 |
| 82 Chivasso | 6.756 | 6.922 | 13.678 | 6.914 | 7.085 | 13.999 | 7.100 | 7.264 | 14.364 |
| 83 Cicònio | 197 | 218 | 415 | 190 | 214 | 404 | 180 | 208 | 388 |
| 84 Cintano | 143 | 164 | 307 | 148 | 163 | 311 | 149 | 162 | 311 |
| 85 Cinzano | 210 | 219 | 429 | 197 | 208 | 405 | 200 | 209 | 409 |
| 86 Ciriè | 4.594 | 5.150 | 9.744 | 4.587 | 5.190 | 9.777 | 4.660 | 5.250 | 9.910 |
| 87 Claviere | 70 | 52 | 122 | 64 | 54 | 118 | 63 | 52 | 115 |
| 88 Coassolo Torinese | 1.023 | 884 | 1.907 | 1.004 | 863 | 1.867 | 990 | 841 | 1.831 |

(a) Con D.P.R. 11-9-1956, n. 1174, la frazione Sant'Anna dei Boschi è stata staccata dal comune di Colletterto Castelnovo ed aggregata a quello di Castellamonte. Di tale variazione non è stato tenuto conto nel determinare la popolazione dei comuni interessati, in quanto il provvedimento non aveva ancora avuto attuazione alla data del 31 dicembre 1956.

TORINO

| COMUNI | POPOLAZIONE RESIDENTE AL 31 DICEMBRE | | | | | | | | |
|-----------------------------|--------------------------------------|-------|-----------|-------|--------|--------|-------|--------|--------|
| | 1955 | | | 1956 | | | 1957 | | |
| | M | F | MF | M | F | MF | M | F | MF |
| 89 Coazze. | 1.600 | 1.707 | 3.307 | 1.595 | 1.696 | 3.291 | 1.570 | 1.682 | 3.252 |
| 90 Collegno. | 7.767 | 7.708 | (a) 15475 | 7.854 | 7.754 | 15.608 | 8.077 | 8.015 | 16.092 |
| 91 Colleretto Castelnuovo* | 361 | 362 | 723 | 340 | 361 | 701 | 238 | 257 | 495 |
| 92 Colleretto Giacosa . . | 344 | 336 | 680 | 353 | 337 | 690 | 354 | 341 | 695 |
| 93 Condove. | 2.624 | 2.506 | 5.130 | 2.600 | 2.487 | 5.087 | 2.589 | 2.473 | 5.062 |
| 94 Còrio | 1.715 | 1.783 | 3.498 | 1.690 | 1.755 | 3.445 | 1.667 | 1.718 | 3.385 |
| 95 Cossano Canavese. . . | 369 | 391 | 760 | 370 | 389 | 759 | 369 | 390 | 759 |
| 96 Cucèglio. | 340 | 375 | 715 | 346 | 378 | 724 | 331 | 364 | 695 |
| 97 Cumiana. | 2.388 | 2.311 | 4.699 | 2.394 | 2.250 | 4.644 | 2.334 | 2.213 | 4.547 |
| 98 Cuornè. | 3.664 | 4.156 | 7.820 | 3.624 | 4.165 | 7.789 | 3.632 | 4.159 | 7.791 |
| 99 Druento. | 1.392 | 1.398 | 2.790 | 1.402 | 1.413 | 2.815 | 1.472 | 1.448 | 2.920 |
| 100 Exilles. | 346 | 372 | 718 | 333 | 368 | 701 | 335 | 359 | 694 |
| 101 Fàvria. | 1.237 | 1.365 | 2.602 | 1.283 | 1.383 | 2.666 | 1.310 | 1.426 | 2.736 |
| 102 Feletto | 731 | 867 | 1.598 | 727 | 869 | 1.596 | 727 | 857 | 1.584 |
| 103 Fenestrelle. | 585 | 610 | 1.195 | 585 | 594 | 1.179 | 572 | 602 | 1.174 |
| 104 Fiano | 612 | 635 | 1.247 | 604 | 625 | 1.229 | 593 | 621 | 1.214 |
| 105 Fiorano Canavese. . . | 469 | 444 | 913 | 475 | 445 | 920 | 465 | 443 | 908 |
| 106 Foglizzo. | 1.093 | 1.051 | 2.144 | 1.087 | 1.043 | 2.130 | 1.083 | 1.030 | 2.113 |
| 107 Forno Canavese . . . | 1.613 | 1.588 | 3.201 | 1.628 | 1.584 | 3.212 | 1.632 | 1.602 | 3.234 |
| 108 Frassinetto (*) | 547 | 558 | 1.105 | 531 | 547 | 1.078 | 434 | 438 | 872 |
| 109 Front | 625 | 619 | 1.244 | 626 | 608 | 1.234 | 638 | 614 | 1.252 |
| 110 Frossasco | 612 | 635 | 1.247 | 618 | 636 | 1.254 | 594 | 616 | 1.210 |
| 111 Garzigliana. | 291 | 244 | 535 | 282 | 244 | 526 | 265 | 240 | 505 |
| 112 Gassinò Torinese (*) . | 2.740 | 2.798 | 5.538 | 2.723 | 2.820 | 5.543 | 2.603 | 2.672 | 5.275 |
| 113 Germagnano | 575 | 537 | 1.112 | 574 | 550 | 1.124 | 584 | 559 | 1.143 |
| 114 Giaglione | 376 | 395 | 771 | 369 | 385 | 754 | 371 | 381 | 752 |
| 115 Giaveno (*) | 4.419 | 4.746 | 9.165 | 4.384 | 4.738 | 9.122 | 4.077 | 4.437 | 8.514 |
| 116 Givoletto | 277 | 272 | 549 | 266 | 263 | 529 | 266 | 258 | 524 |
| 117 Gravere | 253 | 266 | 519 | 237 | 253 | 490 | 228 | 242 | 470 |
| 118 Groscavallo | 240 | 244 | 484 | 241 | 236 | 477 | 230 | 229 | 459 |
| 119 Grosso. | 435 | 484 | 919 | 432 | 474 | 906 | 432 | 475 | 907 |
| 120 Grugliasco | 3.966 | 4.434 | 8.400 | 4.162 | 4.876 | 9.038 | 4.548 | 5.212 | 9.760 |
| 121 Ingria (*) | 204 | 233 | 437 | 189 | 221 | 410 | 251 | 288 | 539 |
| 122 Inverso Pinasca . . . | 376 | 384 | 760 | 366 | 366 | 732 | 363 | 353 | 716 |
| 123 Isolabella | 178 | 195 | 373 | 176 | 196 | 372 | 178 | 196 | 374 |
| 124 Issiglio | 236 | 246 | 482 | 234 | 237 | 471 | 235 | 240 | 475 |
| 125 Ivrea | 8.756 | 9.852 | 18.608 | 9.093 | 10.129 | 19.222 | 9.330 | 10.389 | 19.719 |
| 126 La Cassa | 368 | 345 | 713 | 362 | 332 | 694 | 324 | 298 | 622 |
| 127 La Lòggia. | 862 | 821 | 1.683 | 934 | 880 | 1.814 | 966 | 890 | 1.856 |
| 128 Lanzo Torinese. . . . | 2.363 | 2.612 | 4.975 | 2.340 | 2.559 | 4.899 | 2.309 | 2.540 | 4.849 |
| 129 Lauriano | 697 | 684 | 1.381 | 685 | 671 | 1.356 | 670 | 663 | 1.333 |
| 130 Lèini | 1.889 | 1.813 | 3.702 | 1.967 | 1.866 | 3.833 | 1.942 | 1.843 | 3.785 |
| 131 Lèmie. | 362 | 419 | 781 | 360 | 407 | 767 | 354 | 382 | 736 |
| 132 Lèssolo | 864 | 967 | 1.831 | 875 | 967 | 1.842 | 891 | 978 | 1.869 |
| 133 Lèvone | 299 | 327 | 626 | 296 | 318 | 614 | 285 | 304 | 589 |
| 134 Locana | 1.592 | 1.749 | 3.341 | 1.560 | 1.711 | 3.271 | 1.527 | 1.677 | 3.204 |
| 135 Lombardore | 449 | 432 | 881 | 433 | 419 | 852 | 426 | 415 | 841 |
| 136 Lombriasco | 458 | 437 | 895 | 449 | 438 | 887 | 452 | 436 | 888 |
| 137 Loranzè | 372 | 374 | 746 | 373 | 379 | 752 | 380 | 389 | 769 |
| 138 Lugnacco | 191 | 217 | 408 | 190 | 220 | 410 | 189 | 209 | 398 |

(a) Cfr. nota corrispondente a pagina precedente.

TORINO

| COMUNI | POPOLAZIONE RESIDENTE AL 31 DICEMBRE | | | | | | | | |
|-----------------------------------|--------------------------------------|--------|--------|--------|--------|--------|--------|--------|--------|
| | 1955 | | | 1956 | | | 1957 | | |
| | M | F | MF | M | F | MF | M | F | MF |
| 139 Luserna San Giovanni | 2.766 | 3.267 | 6.033 | 2.754 | 3.260 | 6.014 | 2.792 | 3.265 | 6.057 |
| 140 Lusernetta. | 375 | 363 | 738 | 354 | 352 | 706 | 352 | 351 | 703 |
| 141 Lusigliè | 268 | 251 | 559 | 270 | 289 | 559 | 259 | 280 | 539 |
| 142 Macello | 657 | 647 | 1.304 | 648 | 636 | 1.284 | 650 | 649 | 1.299 |
| 143 Maglione. | 355 | 321 | 676 | 330 | 314 | 644 | 325 | 301 | 626 |
| 144 Marentino | 474 | 433 | 907 | 458 | 413 | 871 | 441 | 397 | 838 |
| 145 Massello. | 144 | 158 | 302 | 144 | 160 | 304 | 136 | 156 | 292 |
| 146 Mati | 1.431 | 1.639 | 3.070 | 1.458 | 1.645 | 3.103 | 1.458 | 1.649 | 3.107 |
| 147 Màttie. | 613 | 597 | 1.210 | 606 | 585 | 1.191 | 572 | 544 | 1.116 |
| 148 Mazzè. | 1.711 | 1.853 | 3.564 | 1.708 | 1.839 | 3.547 | 1.693 | 1.819 | 3.512 |
| 149 Meana di Susa. | 487 | 521 | 1.008 | 478 | 504 | 982 | 469 | 502 | 971 |
| 150 Mercenasco | 667 | 700 | 1.367 | 661 | 691 | 1.352 | 655 | 688 | 1.343 |
| 151 Meugliano | 83 | 70 | 153 | 80 | 66 | 146 | 80 | 64 | 144 |
| 152 Mezenile | 704 | 746 | 1.450 | 693 | 722 | 1.415 | 678 | 708 | 1.386 |
| 153 Mombello di Torino | 203 | 207 | 410 | 202 | 207 | 409 | 185 | 201 | 386 |
| 154 Mompantero | 501 | 523 | 1.024 | 493 | 516 | 1.009 | 478 | 494 | 972 |
| 155 Monastero di Lanzo | 465 | 445 | 910 | 445 | 436 | 881 | 444 | 431 | 875 |
| 156 Moncalieri | 14.723 | 14.467 | 29.190 | 15.286 | 15.000 | 30.286 | 15.781 | 15.495 | 31.276 |
| 157 Moncenisio. | 31 | 39 | 70 | 32 | 44 | 76 | 39 | 53 | 92 |
| 158 Montaldo Torinese | 268 | 294 | 562 | 259 | 290 | 549 | 246 | 278 | 524 |
| 159 Montalenghe | 366 | 422 | 788 | 369 | 417 | 786 | 367 | 414 | 781 |
| 160 Montalto Dora. | 881 | 923 | 1.804 | 915 | 941 | 1.856 | 963 | 1.006 | 1.969 |
| 161 Montanaro. | 2.155 | 2.310 | 4.465 | 2.119 | 2.268 | 4.387 | 2.074 | 2.210 | 4.284 |
| 162 Monte da Po | 462 | 490 | 952 | 489 | 506 | 995 | 490 | 497 | 987 |
| 163 Moriondo Torinese | 364 | 374 | 738 | 345 | 355 | 700 | 320 | 343 | 663 |
| 164 Nichelino | 5.195 | 5.094 | 10.289 | 5.519 | 5.379 | 10.898 | 5.873 | 5.735 | 11.608 |
| 165 Noasca | 424 | 451 | 875 | 425 | 450 | 875 | 418 | 440 | 858 |
| 166 Nole | 1.729 | 1.989 | 3.718 | 1.776 | 2.035 | 3.811 | 1.763 | 2.022 | 3.785 |
| 167 Nomaglio | 214 | 248 | 462 | 213 | 245 | 458 | 209 | 241 | 450 |
| 168 None | 1.352 | 1.326 | 2.678 | 1.341 | 1.339 | 2.680 | 1.358 | 1.342 | 2.700 |
| 169 Noalesa | 297 | 345 | 642 | 295 | 343 | 638 | 287 | 340 | 627 |
| 170 Ogliànico | 528 | 565 | 1.093 | 529 | 561 | 1.090 | 544 | 574 | 1.118 |
| 171 Orbassano | 2.994 | 3.079 | 6.073 | 3.200 | 3.237 | 6.437 | 3.427 | 3.454 | 6.881 |
| 172 Òrio Canavese | 461 | 453 | 914 | 457 | 446 | 903 | 447 | 441 | 888 |
| 173 Osasco | 394 | 360 | 754 | 386 | 356 | 742 | 375 | 348 | 723 |
| 174 Osàsio. | 382 | 365 | 747 | 365 | 350 | 715 | 359 | 330 | 689 |
| 175 Ozegna | 418 | 450 | 868 | 427 | 459 | 886 | 415 | 444 | 859 |
| 176 Palazzo Canavese. | 414 | 462 | 876 | 416 | 461 | 877 | 421 | 458 | 879 |
| 177 Pancalieri | 925 | 979 | 1.904 | 907 | 970 | 1.877 | 891 | 955 | 1.846 |
| 178 Parella | 229 | 274 | 503 | 222 | 267 | 489 | 216 | 265 | 481 |
| 179 Pavarolo. | 203 | 214 | 417 | 190 | 199 | 389 | 186 | 200 | 386 |
| 180 Pavone Canavese. | 1.232 | 1.283 | 2.515 | 1.252 | 1.330 | 2.582 | 1.264 | 1.353 | 2.617 |
| 181 Pecco | 137 | 140 | 277 | 132 | 140 | 272 | 127 | 137 | 264 |
| 182 Pecetto Torinese (*). | 1.100 | 1.067 | 2.167 | 763 | 720 | 1.483 | 762 | 717 | 1.479 |
| 183 Perosa Argentina | 2.226 | 2.349 | 4.575 | 2.239 | 2.336 | 4.575 | 2.200 | 2.328 | 4.528 |
| 184 Perosa Canavese | 215 | 216 | 431 | 214 | 213 | 427 | 214 | 213 | 427 |
| 185 Perrero | 1.063 | 1.011 | 2.074 | 1.054 | 996 | 2.050 | 1.039 | 1.000 | 2.039 |
| 186 Pertùsio | 374 | 348 | 722 | 381 | 358 | 739 | 378 | 348 | 726 |
| 187 Pessinetto | 442 | 491 | 933 | 425 | 477 | 902 | 405 | 464 | 869 |
| 188 Pianezza. | 1.748 | 1.866 | 3.614 | 1.807 | 1.908 | 3.715 | 1.752 | 1.826 | 3.578 |

TORINO

| COMUNI | POPOLAZIONE RESIDENTE AL 31 DICEMBRE | | | | | | | | |
|--------------------------------------|--------------------------------------|--------|--------|--------|--------|--------|--------|--------|--------|
| | 1955 | | | 1956 | | | 1957 | | |
| | M | F | MF | M | F | MF | M | F | M F |
| 189 Pinasca | 1.343 | 1.434 | 2.777 | 1.356 | 1.434 | 2.790 | 1.358 | 1.435 | 2.793 |
| 190 Pinerolo | 12.340 | 13.660 | 26.000 | 12.524 | 13.861 | 26.385 | 12.721 | 14.055 | 26.776 |
| 191 Pino Torinese | 1.470 | 1.499 | 2.969 | 1.499 | 1.529 | 3.028 | 1.484 | 1.523 | 3.007 |
| 192 Piòbesi Torinese | 926 | 963 | 1.889 | 881 | 925 | 1.806 | 875 | 909 | 1.784 |
| 193 Piossasco | 1.973 | 2.076 | 4.049 | 1.964 | 2.086 | 4.050 | 1.980 | 2.122 | 4.102 |
| 194 Piscina | 644 | 721 | 1.365 | 619 | 686 | 1.305 | 641 | 702 | 1.343 |
| 195 Piverone | 627 | 668 | 1.295 | 641 | 676 | 1.317 | 661 | 684 | 1.345 |
| 196 Poirino | 2.633 | 2.806 | 5.439 | 2.649 | 2.798 | 5.447 | 2.629 | 2.753 | 5.382 |
| 197 Pomaretto | 500 | 555 | 1.055 | 471 | 536 | 1.007 | 468 | 535 | 1.003 |
| 198 Pont-Canavese | 2.521 | 3.133 | 5.654 | 2.491 | 3.098 | 5.589 | 2.484 | 3.077 | 5.561 |
| 199 Porte | 487 | 492 | 979 | 475 | 480 | 955 | 463 | 468 | 931 |
| 200 Pragelato | 451 | 445 | 896 | 432 | 426 | 858 | 427 | 418 | 845 |
| 201 Prali | 422 | 397 | 819 | 418 | 389 | 807 | 413 | 388 | 801 |
| 202 Pralormo | 612 | 596 | 1.208 | 603 | 582 | 1.185 | 598 | 582 | 1.180 |
| 203 Pramollo | 430 | 341 | 771 | 423 | 335 | 758 | 414 | 331 | 745 |
| 204 Prascorsano | 368 | 351 | 719 | 368 | 350 | 718 | 360 | 355 | 715 |
| 205 Pratiglione | 440 | 442 | 882 | 433 | 448 | 881 | 427 | 449 | 876 |
| 206 Quagliuzzo | 173 | 162 | 335 | 165 | 163 | 328 | 169 | 167 | 336 |
| 207 Quassolo | 195 | 216 | 411 | 201 | 218 | 419 | 205 | 213 | 418 |
| 208 Quincinetto | 526 | 584 | 1.110 | 511 | 574 | 1.085 | 512 | 575 | 1.087 |
| 209 Reano | 371 | 398 | 769 | 367 | 399 | 766 | 364 | 392 | 756 |
| 210 Ribordone | 196 | 308 | 504 | 191 | 288 | 479 | 178 | 283 | 461 |
| 211 Rivalba | 384 | 387 | 771 | 389 | 374 | 763 | 392 | 371 | 763 |
| 212 Rivalta di Torino | 1.140 | 1.106 | 2.246 | 1.127 | 1.080 | 2.207 | 1.139 | 1.074 | 2.213 |
| 213 Riva presso Chieri | 1.050 | 1.065 | 2.115 | 1.072 | 1.060 | 2.132 | 1.029 | 1.046 | 2.075 |
| 214 Rivara | 909 | 983 | 1.892 | 901 | 976 | 1.877 | 936 | 991 | 1.927 |
| 215 Rivarolo Canavese | 3.514 | 4.193 | 7.707 | 3.552 | 4.211 | 7.763 | 3.608 | 4.245 | 7.853 |
| 216 Rivarossa | 438 | 429 | 867 | 436 | 421 | 857 | 466 | 437 | 903 |
| 217 Rivoli | 7.555 | 8.078 | 15.633 | 7.911 | 8.381 | 16.292 | 8.241 | 8.717 | 16.958 |
| 218 Robassomero | 476 | 456 | 932 | 476 | 456 | 932 | 471 | 445 | 916 |
| 219 Rocca Canavese | 849 | 902 | 1.751 | 837 | 883 | 1.720 | 837 | 876 | 1.713 |
| 220 Roletto | 398 | 401 | 799 | 397 | 399 | 796 | 393 | 406 | 799 |
| 221 Romano Canavese | 710 | 803 | 1.513 | 720 | 814 | 1.534 | 705 | 812 | 1.517 |
| 222 Ronco Canavese | 942 | 966 | 1.908 | 952 | 969 | 1.921 | 943 | 954 | 1.897 |
| 223 Rondissone | 735 | 762 | 1.497 | 712 | 747 | 1.459 | 741 | 761 | 1.502 |
| 224 Rorà | 205 | 189 | 394 | 202 | 184 | 386 | 195 | 178 | 373 |
| 225 Roreto Chisone | 810 | 739 | 1.549 | 795 | 729 | 1.524 | 780 | 707 | 1.487 |
| 226 Rosta (*) | 527 | 559 | 1.086 | 441 | 455 | 896 | 444 | 464 | 908 |
| 227 Rubiana | 803 | 712 | 1.515 | 777 | 704 | 1.481 | 761 | 673 | 1.434 |
| 228 Ruèglio | 481 | 639 | 1.120 | 477 | 626 | 1.103 | 488 | 629 | 1.117 |
| 229 Salassa | 578 | 649 | 1.227 | 573 | 637 | 1.210 | 578 | 654 | 1.232 |
| 230 Salbertrand (*) | 342 | 337 | 679 | 333 | 332 | 665 | 333 | 329 | 662 |
| 231 Salerano Canavese | 234 | 242 | 476 | 235 | 243 | 478 | 234 | 252 | 486 |
| 232 Salza di Pinerolo | 172 | 157 | 329 | 174 | 155 | 329 | 174 | 155 | 329 |
| 233 Samone | 419 | 435 | 854 | 416 | 422 | 838 | 444 | 448 | 892 |
| 234 San Benigno Canavese | 1.396 | 1.441 | 2.837 | 1.396 | 1.446 | 2.842 | 1.367 | 1.433 | 2.800 |
| 235 San Carlo Canavese | 962 | 1.012 | 1.974 | 967 | 1.017 | 1.984 | 954 | 1.006 | 1.960 |
| 236 San Colombano Belmonte | 160 | 175 | 335 | 152 | 169 | 321 | 148 | 163 | 311 |
| 237 San Didero | 215 | 220 | 435 | 210 | 213 | 423 | 201 | 202 | 403 |

TORINO

| COMUNI | POPOLAZIONE RESIDENTE AL 31 DICEMBRE | | | | | | | | |
|-----------------------------|--------------------------------------|---------|---------|---------|---------|---------|---------|---------|---------|
| | 1955 | | | 1956 | | | 1957 | | |
| | M | F | MF | M | F | MF | M | F | MF |
| 238 San Francesco al Campo | 1.401 | 1.474 | 2.875 | 1.418 | 1.487 | 2.905 | 1.433 | 1.497 | 2.930 |
| 239 Sangano (*) | — | — | — | 266 | 290 | 556 | 257 | 275 | 532 |
| 240 San Germano Chisone | 987 | 1.041 | 2.028 | 969 | 1.010 | 1.979 | 967 | 988 | 1.955 |
| 241 San Gillio | 375 | 356 | 731 | 378 | 356 | 734 | 367 | 354 | 721 |
| 242 San Giòrgio Canavese | 1.094 | 1.206 | 2.300 | 1.079 | 1.205 | 2.284 | 1.069 | 1.185 | 2.254 |
| 243 San Giòrio di Susa | 601 | 646 | 1.247 | 591 | 623 | 1.214 | 585 | 611 | 1.196 |
| 244 San Giusto Canavese | 915 | 927 | 1.842 | 922 | 932 | 1.854 | 909 | 918 | 1.827 |
| 245 San Martino Canavese | 428 | 436 | 864 | 428 | 433 | 861 | 421 | 423 | 844 |
| 246 San Maurizio Canavese | 2.254 | 2.583 | 4.837 | 2.239 | 2.602 | 4.841 | 2.253 | 2.634 | 4.887 |
| 247 San Màuro Torinese | 2.786 | 2.942 | 5.728 | 2.904 | 3.023 | 5.927 | 3.080 | 3.174 | 6.254 |
| 248 San Pietro Val Lèmina | 427 | 388 | 815 | 415 | 374 | 789 | 414 | 374 | 788 |
| 249 San Ponso | 147 | 145 | 292 | 143 | 142 | 285 | 145 | 144 | 289 |
| 250 San Raffaele Cimena | 739 | 729 | 1.468 | 743 | 745 | 1.488 | 731 | 738 | 1.469 |
| 251 San Sebastiano da Po | 889 | 919 | 1.808 | 875 | 912 | 1.787 | 838 | 883 | 1.721 |
| 252 San Secondo di Pinerolo | 1.588 | 1.592 | 3.180 | 1.573 | 1.560 | 3.133 | 1.564 | 1.537 | 3.101 |
| 253 Sant'Ambrògio di Torino | 1.296 | 1.465 | 2.761 | 1.348 | 1.511 | 2.859 | 1.350 | 1.525 | 2.875 |
| 254 Sant'Antonino di Susa | 1.121 | 1.237 | 2.358 | 1.118 | 1.238 | 2.356 | 1.111 | 1.240 | 2.351 |
| 255 Santena | 2.174 | 2.101 | 4.275 | 2.173 | 2.099 | 4.272 | 2.189 | 2.088 | 4.277 |
| 256 Sauze di Cesana (*) | 122 | 92 | 214 | 114 | 85 | 199 | 113 | 79 | 192 |
| 257 Sauze d'Oulx | 261 | 228 | 489 | 264 | 238 | 502 | 259 | 235 | 494 |
| 258 Scalenghe | 1.231 | 1.126 | 2.357 | 1.228 | 1.111 | 2.339 | 1.227 | 1.094 | 2.321 |
| 259 Scarmagno | 278 | 331 | 609 | 282 | 333 | 615 | 281 | 328 | 609 |
| 260 Sciolze | 471 | 414 | 885 | 468 | 424 | 892 | 452 | 417 | 869 |
| 261 Sestriere (*) | 237 | 191 | 428 | 245 | 200 | 445 | 244 | 199 | 443 |
| 262 Sèttimo Rottaro | 335 | 377 | 712 | 334 | 375 | 709 | 341 | 367 | 708 |
| 263 Sèttimo Torinese (*) | 6.566 | 6.443 | 13.009 | 6.869 | 6.756 | 13.625 | 7.451 | 7.297 | 14.748 |
| 264 Sèttimo Vittone | 828 | 975 | 1.803 | 836 | 968 | 1.804 | 834 | 955 | 1.789 |
| 265 Sparone | 756 | 805 | 1.561 | 754 | 793 | 1.547 | 751 | 794 | 1.545 |
| 266 Strambinello | 116 | 140 | 256 | 112 | 133 | 245 | 117 | 139 | 256 |
| 267 Strambino | 2.219 | 2.519 | 4.738 | 2.222 | 2.511 | 4.733 | 2.260 | 2.542 | 4.802 |
| 268 Susa | 2.772 | 3.207 | 5.979 | 2.741 | 3.173 | 5.914 | 2.747 | 3.158 | 5.905 |
| 269 Tavagnasco | 407 | 436 | 843 | 411 | 438 | 849 | 410 | 434 | 844 |
| 270 TORINO | 389.912 | 431.230 | 821.142 | 405.816 | 447.363 | 853.179 | 423.324 | 465.925 | 889.249 |
| 271 Torrazza Piemonte | 876 | 875 | 1.751 | 889 | 880 | 1.769 | 905 | 905 | 1.810 |
| 272 Torre Bàiro (*) | 247 | 305 | 552 | 245 | 310 | 555 | 240 | 297 | 537 |
| 273 Torre Pèllice | 2.240 | 2.672 | 4.912 | 2.196 | 2.593 | 4.789 | 2.206 | 2.574 | 4.780 |
| 274 Trana | 724 | 780 | 1.504 | 716 | 780 | 1.496 | 730 | 796 | 1.526 |
| 275 Trausella | 104 | 122 | 226 | 104 | 118 | 222 | 109 | 120 | 229 |
| 276 Traversella | 403 | 421 | 824 | 404 | 411 | 815 | 399 | 419 | 818 |
| 277 Traves (*) | 338 | 354 | 692 | 338 | 354 | 692 | 332 | 351 | 683 |
| 278 Trofarello (*) | 2.020 | 2.099 | 4.119 | 2.407 | 2.509 | 4.916 | 2.465 | 2.534 | 4.999 |
| 279 Ùlzio | 993 | 941 | 1.934 | 974 | 924 | 1.898 | 955 | 900 | 1.855 |
| 280 Usseaux | 262 | 233 | 495 | 263 | 234 | 497 | 260 | 237 | 497 |
| 281 Ussèglio | 418 | 402 | 820 | 418 | 404 | 822 | 407 | 397 | 804 |
| 282 Vàiè | 621 | 616 | 1.237 | 607 | 603 | 1.210 | 597 | 596 | 1.193 |
| 283 Val della Torre | 783 | 707 | 1.490 | 774 | 686 | 1.460 | 737 | 662 | 1.399 |
| 284 Valgioie (*) | — | — | — | — | — | — | 233 | 254 | 487 |
| 285 Vallo Torinese | 290 | 291 | 581 | 295 | 293 | 588 | 290 | 282 | 572 |

TORINO-TRAPANI

| COMUNI | POPOLAZIONE RESIDENTE AL 31 DICEMBRE | | | | | | | | |
|------------------------------------|--------------------------------------|---------|----------|---------|---------|----------|---------|---------|----------|
| | 1955 | | | 1956 | | | 1957 | | |
| | M | F | MF | M | F | MF | M | F | MF |
| 286 Valperga. | 1.260 | 1.416 | 2.676 | 1.264 | 1.408 | 2.672 | 1.288 | 1.431 | 2.719 |
| 287 Valprato Soana | 246 | 328 | 574 | 232 | 319 | 551 | 227 | 308 | 535 |
| 288 Varisella | 301 | 256 | 557 | 298 | 256 | 554 | 298 | 251 | 549 |
| 289 Vauda Canavese. | 588 | 632 | 1.220 | 584 | 623 | 1.207 | 574 | 623 | 1.197 |
| 290 Venàlzio. | 493 | 478 | 971 | 501 | 476 | 977 | 502 | 471 | 973 |
| 291 Venaria | 7.625 | 7.812 | 15.437 | 7.719 | 7.888 | 15.607 | 7.923 | 8.095 | 16.018 |
| 292 Verolengo | 2.341 | 2.295 | 4.636 | 2.289 | 2.236 | 4.525 | 2.292 | 2.253 | 4.545 |
| 293 Verrua Savòia | 1.055 | 954 | 2.009 | 1.044 | 953 | 1.997 | 1.012 | 935 | 1.947 |
| 294 Vestignè. | 583 | 615 | 1.198 | 586 | 608 | 1.194 | 562 | 593 | 1.155 |
| 295 Vialfrè | 124 | 150 | 274 | 116 | 144 | 260 | 114 | 146 | 260 |
| 296 Vico Canavese | 579 | 644 | 1.223 | 584 | 629 | 1.213 | 597 | 633 | 1.230 |
| 297 Vidracco. | 147 | 176 | 323 | 151 | 180 | 331 | 151 | 178 | 329 |
| 298 Vigone | 2.229 | 2.276 | 4.505 | 2.235 | 2.284 | 4.519 | 2.224 | 2.355 | 4.579 |
| 299 Villafranca Piemonte | 2.576 | 2.651 | 5.227 | 2.549 | 2.624 | 5.173 | 2.493 | 2.591 | 5.084 |
| 300 Villanova Canavese. | 477 | 472 | 949 | 482 | 475 | 957 | 477 | 472 | 949 |
| 301 Villarbasse (*) | 493 | 488 | 981 | 567 | 586 | 1.153 | 566 | 579 | 1.145 |
| 302 Villar Dora (*) | 741 | 723 | 1.464 | 747 | 732 | 1.479 | 733 | 718 | 1.451 |
| 303 Villarèggia. | 599 | 648 | 1.247 | 597 | 641 | 1.238 | 606 | 642 | 1.248 |
| 304 Villar Focchiardo. | 878 | 937 | 1.815 | 879 | 926 | 1.805 | 868 | 907 | 1.775 |
| 305 Villar Pèlice. | 710 | 715 | 1.425 | 705 | 709 | 1.414 | 694 | 694 | 1.388 |
| 306 Villar Perosa. | 1.584 | 1.589 | 3.173 | 1.628 | 1.620 | 3.248 | 1.648 | 1.613 | 3.261 |
| 307 Villastellone | 1.300 | 1.361 | 2.661 | 1.334 | 1.355 | 2.689 | 1.362 | 1.382 | 2.744 |
| 308 Vinovo | 1.664 | 1.717 | 3.381 | 1.701 | 1.743 | 3.444 | 1.780 | 1.809 | 3.589 |
| 309 Virle Piemonte. | 492 | 516 | 1.008 | 496 | 517 | 1.013 | 490 | 516 | 1.006 |
| 310 Vische. | 837 | 926 | 1.763 | 828 | 920 | 1.748 | 821 | 916 | 1.737 |
| 311 Vistròrio. | 257 | 285 | 542 | 255 | 277 | 532 | 251 | 284 | 535 |
| 312 Viù | 1.233 | 1.192 | 2.425 | 1.218 | 1.158 | 2.376 | 1.212 | 1.145 | 2.357 |
| 313 Volpiano. | 2.504 | 2.610 | 5.114 | 2.545 | 2.678 | 5.223 | 2.543 | 2.667 | 5.210 |
| 314 Volvera | 952 | 882 | 1.834 | 932 | 863 | 1.795 | 941 | 875 | 1.816 |
| PROVINCIA | 749.553 | 807.678 | 1557.231 | 768.396 | 826.033 | 1594.429 | 789.190 | 847.649 | 1636.839 |

PROVINCIA DI TRAPANI

| | | | | | | | | | |
|-------------------------------|--------|--------|--------|--------|--------|--------|--------|--------|--------|
| 1 Alcamo | 21.020 | 21.665 | 42.685 | 21.264 | 21.861 | 43.125 | 21.442 | 22.001 | 43.443 |
| 2 Buseto Palizzolo | 2.441 | 2.423 | 4.864 | 2.436 | 2.410 | 4.846 | 2.422 | 2.398 | 4.820 |
| 3 Calatafimi | 5.531 | 6.028 | 11.559 | 5.507 | 6.031 | 11.538 | 5.460 | 5.974 | 11.434 |
| 4 Campobello di Mazara(*) | 6.154 | 6.165 | 12.319 | 6.230 | 6.215 | 12.445 | 6.150 | 6.155 | 12.305 |
| 5 Castellammare del Golfo | 9.222 | 9.903 | 19.125 | 9.230 | 9.925 | 19.155 | 9.224 | 9.889 | 19.113 |
| 6 Castelvetrano (*) | 15.342 | 15.903 | 31.245 | 15.511 | 16.083 | 31.594 | 15.677 | 16.225 | 31.902 |
| 7 Custonaci | 2.056 | 2.085 | 4.141 | 2.104 | 2.145 | 4.249 | 2.187 | 2.205 | 4.392 |
| 8 Èrice (*) | 6.250 | 6.586 | 12.836 | 6.467 | 6.805 | 13.272 | 6.598 | 6.942 | 13.540 |
| 9 Favignana. | 3.559 | 3.325 | 6.884 | 3.556 | 3.337 | 6.893 | 3.565 | 3.365 | 6.930 |
| 10 Gibellina. | 3.426 | 3.506 | 6.932 | 3.396 | 3.490 | 6.886 | 3.369 | 3.494 | 6.863 |
| 11 Marsala | 38.835 | 39.422 | 78.257 | 39.218 | 39.891 | 79.109 | 39.586 | 40.208 | 79.794 |
| 12 Mazara del Vallo. | 17.511 | 17.708 | 35.219 | 17.758 | 17.987 | 35.745 | 17.994 | 18.167 | 36.161 |
| 13 Paceco | 5.425 | 5.554 | 10.979 | 5.508 | 5.630 | 11.138 | 5.552 | 5.689 | 11.241 |
| 14 Pantelleria. | 5.093 | 5.122 | 10.215 | 5.064 | 5.132 | 10.196 | 5.030 | 5.116 | 10.146 |
| 15 Paparella San Marco(*) | 4.993 | 5.305 | 10.298 | 4.972 | 5.311 | 10.283 | 4.960 | 5.238 | 10.198 |
| 16 Partanna | 6.681 | 6.977 | 13.658 | 6.698 | 7.007 | 13.705 | 6.667 | 7.005 | 13.672 |

TRAPANI-TRENTO

| COMUNI | POPOLAZIONE RESIDENTE AL 31 DICEMBRE | | | | | | | | |
|-------------------------------|--------------------------------------|---------|---------|---------|---------|---------|---------|---------|---------|
| | 1955 | | | 1956 | | | 1957 | | |
| | M | F | MF | M | F | MF | M | F | MF |
| 17 Poggioreale | 1.542 | 1.646 | 3.188 | 1.538 | 1.622 | 3.160 | 1.513 | 1.575 | 3.088 |
| 18 Salaparuta | 1.641 | 1.672 | 3.313 | 1.658 | 1.685 | 3.343 | 1.521 | 1.603 | 3.124 |
| 19 Salemi | 8.423 | 9.009 | 17.432 | 8.405 | 8.997 | 17.402 | 8.286 | 8.865 | 17.151 |
| 20 Santa Ninfa | 3.154 | 3.330 | 6.484 | 3.089 | 3.332 | 6.421 | 3.085 | 3.337 | 6.422 |
| 21 San Vito Lo Capo | 1.932 | 2.036 | 3.968 | 1.948 | 2.051 | 3.999 | 1.967 | 2.049 | 4.016 |
| 22 TRAPANI | 36.748 | 39.253 | 76.001 | 36.946 | 39.541 | 76.487 | 37.033 | 39.783 | 76.816 |
| 23 Vita | 2.152 | 2.299 | 4.451 | 2.158 | 2.304 | 4.462 | 2.039 | 2.101 | 4.140 |
| PROVINCIA | 209.131 | 216.922 | 426.053 | 210.661 | 218.792 | 429.453 | 211.327 | 219.384 | 430.711 |

PROVINCIA DI TRENTO

| | | | | | | | | | |
|---------------------------------|-------|-------|--------|-------|-------|--------|-------|-------|--------|
| 1 Ala | 3.448 | 3.469 | 6.917 | 3.441 | 3.445 | 6.886 | 3.394 | 3.407 | 6.801 |
| 2 Albiano | 623 | 588 | 1.211 | 631 | 596 | 1.227 | 637 | 598 | 1.235 |
| 3 Aldeno | 1.007 | 976 | 1.983 | 998 | 968 | 1.966 | 1.005 | 982 | 1.987 |
| 4 Amblar | 125 | 131 | 256 | 126 | 131 | 257 | 126 | 130 | 256 |
| 5 Andalo | 448 | 432 | 880 | 461 | 438 | 899 | 464 | 445 | 909 |
| 6 Arco | 4.918 | 5.144 | 10.062 | 4.960 | 5.179 | 10.139 | 4.990 | 5.249 | 10.239 |
| 7 Avio | 1.850 | 1.908 | 3.758 | 1.847 | 1.892 | 3.739 | 1.860 | 1.903 | 3.763 |
| 8 Banco | 142 | 153 | 295 | 142 | 150 | 292 | 142 | 154 | 296 |
| 9 Baselga di Pinè | 1.946 | 2.018 | 3.964 | 1.963 | 2.033 | 3.996 | 1.966 | 2.023 | 3.989 |
| 10 Baselga di Vezzano | 156 | 135 | 291 | 153 | 133 | 286 | 150 | 132 | 282 |
| 11 Bedollo | 898 | 879 | 1.777 | 891 | 885 | 1.776 | 888 | 873 | 1.761 |
| 12 Bersone | 159 | 182 | 341 | 162 | 185 | 347 | 158 | 188 | 346 |
| 13 Besenello | 787 | 774 | 1.561 | 786 | 765 | 1.551 | 790 | 770 | 1.560 |
| 14 Bezzecca | 261 | 228 | 489 | 265 | 228 | 493 | 272 | 240 | 512 |
| 15 Bieno | 291 | 294 | 585 | 298 | 296 | 594 | 298 | 291 | 589 |
| 16 Blèggio Inferiore | 474 | 493 | 967 | 502 | 522 | 1.024 | 515 | 535 | 1.050 |
| 17 Blèggio Superiore | 945 | 884 | 1.829 | 941 | 882 | 1.823 | 931 | 885 | 1.816 |
| 18 Bocenago | 161 | 166 | 327 | 155 | 160 | 315 | 156 | 162 | 318 |
| 19 Bolbeno | 172 | 174 | 346 | 166 | 173 | 339 | 169 | 172 | 341 |
| 20 Bondo | 292 | 310 | 602 | 298 | 317 | 615 | 295 | 321 | 616 |
| 21 Bondone | 454 | 417 | 871 | 450 | 416 | 866 | 448 | 418 | 866 |
| 22 Borgo Valsugana | 2.403 | 2.521 | 4.924 | 2.378 | 2.491 | 4.869 | 2.383 | 2.493 | 4.876 |
| 23 Bosentino | 292 | 300 | 592 | 288 | 299 | 587 | 286 | 304 | 590 |
| 24 Breguzzo | 285 | 285 | 570 | 278 | 283 | 561 | 278 | 285 | 563 |
| 25 Brentònico | 1.883 | 1.810 | 3.693 | 1.884 | 1.789 | 3.673 | 1.879 | 1.775 | 3.654 |
| 26 Brèximo | 219 | 233 | 452 | 218 | 233 | 451 | 216 | 232 | 448 |
| 27 Brez | 558 | 601 | 1.159 | 540 | 591 | 1.131 | 540 | 585 | 1.125 |
| 28 Brione | 117 | 122 | 239 | 120 | 129 | 249 | 118 | 127 | 245 |
| 29 Caderzone | 267 | 293 | 560 | 263 | 289 | 552 | 271 | 283 | 554 |
| 30 Cagnò | 218 | 238 | 456 | 220 | 239 | 459 | 224 | 243 | 467 |
| 31 Calavino | 567 | 579 | 1.146 | 564 | 576 | 1.140 | 561 | 575 | 1.136 |
| 32 Calcerànica al Lago (*) | 510 | 494 | 1.004 | 509 | 505 | 1.014 | 504 | 518 | 1.022 |
| 33 Còlde (*) | 826 | 801 | 1.627 | 821 | 792 | 1.613 | 679 | 624 | 1.303 |
| 34 Caldonazzo | 1.127 | 1.094 | 2.221 | 1.122 | 1.106 | 2.228 | 1.140 | 1.122 | 2.262 |
| 35 Calliano | 440 | 457 | 897 | 448 | 474 | 922 | 438 | 474 | 912 |
| 36 Campitello di Fassa (*) | — | — | — | — | — | — | 224 | 251 | 475 |
| 37 Campodenno | 777 | 776 | 1.553 | 782 | 761 | 1.543 | 777 | 760 | 1.537 |
| 38 Canal San Bovo | 1.714 | 1.645 | 3.359 | 1.691 | 1.629 | 3.320 | 1.678 | 1.616 | 3.294 |

TRENTO

| COMUNI | POPOLAZIONE RESIDENTE AL 31 DICEMBRE | | | | | | | | |
|------------------------------|--------------------------------------|-------|-------|-------|-------|-------|-------|-------|-------|
| | 1955 | | | 1956 | | | 1957 | | |
| | M | F | MF | M | F | MF | M | F | MF |
| 39 Canazei (*) | 776 | 785 | 1.561 | 783 | 793 | 1.576 | 580 | 550 | 1.130 |
| 40 Capriana. | 418 | 399 | 817 | 428 | 411 | 839 | 429 | 407 | 836 |
| 41 Carano | 403 | 427 | 830 | 414 | 436 | 850 | 416 | 436 | 852 |
| 42 Carisolo | 270 | 290 | 560 | 262 | 278 | 540 | 267 | 285 | 552 |
| 43 Carzano | 241 | 227 | 468 | 245 | 224 | 469 | 243 | 223 | 466 |
| 44 Casez | 151 | 168 | 319 | 152 | 168 | 320 | 146 | 163 | 309 |
| 45 Castel Condino (*) . . | 215 | 238 | 453 | 210 | 230 | 440 | 205 | 226 | 431 |
| 46 Castelfondo | 512 | 454 | 966 | 515 | 457 | 972 | 509 | 452 | 961 |
| 47 Castello di Fiemme. . . | 903 | 1.004 | 1.907 | 916 | 1.029 | 1.945 | 923 | 1.034 | 1.957 |
| 48 Castello Tesino | 1.146 | 1.268 | 2.414 | 1.159 | 1.285 | 2.444 | 1.164 | 1.292 | 2.456 |
| 49 Castelnuovo | 517 | 504 | 1.021 | 511 | 501 | 1.012 | 517 | 508 | 1.025 |
| 50 Cavalese | 1.605 | 1.732 | 3.337 | 1.604 | 1.739 | 3.343 | 1.611 | 1.745 | 3.356 |
| 51 Cavareno | 504 | 550 | 1.054 | 503 | 548 | 1.051 | 511 | 546 | 1.057 |
| 52 Cavedago | 308 | 347 | 655 | 316 | 340 | 656 | 321 | 338 | 659 |
| 53 Cavèdine | 1.282 | 1.233 | 2.515 | 1.240 | 1.219 | 2.459 | 1.241 | 1.222 | 2.463 |
| 54 Cavizzana (*). | — | — | — | — | — | — | 148 | 161 | 309 |
| 55 Cembra | 804 | 776 | 1.580 | 799 | 793 | 1.592 | 799 | 788 | 1.587 |
| 56 Centa San Nicolò . . . | 352 | 426 | 778 | 354 | 431 | 785 | 340 | 418 | 758 |
| 57 Cimego | 254 | 258 | 512 | 258 | 259 | 517 | 259 | 262 | 521 |
| 58 Cimone | 433 | 434 | 867 | 422 | 429 | 851 | 416 | 419 | 835 |
| 59 Cinte Tesino. | 361 | 409 | 770 | 356 | 407 | 763 | 349 | 407 | 756 |
| 60 Cis | 235 | 233 | 468 | 234 | 229 | 463 | 238 | 226 | 464 |
| 61 Civezzano | 1.366 | 1.249 | 2.615 | 1.380 | 1.252 | 2.632 | 1.380 | 1.258 | 2.638 |
| 62 Cles. | 2.205 | 2.375 | 4.580 | 2.173 | 2.379 | 4.552 | 2.186 | 2.395 | 4.581 |
| 63 Cloz. | 381 | 475 | 856 | 376 | 465 | 841 | 369 | 451 | 820 |
| 64 Commezzadura. | 449 | 459 | 908 | 458 | 462 | 920 | 456 | 457 | 913 |
| 65 Concei. | 391 | 429 | 820 | 391 | 418 | 809 | 390 | 416 | 806 |
| 66 Condino | 623 | 622 | 1.245 | 623 | 620 | 1.243 | 626 | 620 | 1.246 |
| 67 Còredo | 606 | 632 | 1.238 | 600 | 636 | 1.236 | 598 | 644 | 1.242 |
| 68 Croviana | 206 | 218 | 424 | 207 | 218 | 425 | 202 | 213 | 415 |
| 69 Cùnevo | 296 | 261 | 557 | 297 | 263 | 560 | 286 | 256 | 542 |
| 70 Daiano | 289 | 323 | 612 | 288 | 328 | 616 | 291 | 330 | 621 |
| 71 Dàmbel | 298 | 296 | 594 | 306 | 295 | 601 | 312 | 289 | 601 |
| 72 Daone. | 337 | 357 | 694 | 337 | 357 | 694 | 343 | 362 | 705 |
| 73 Darè | 98 | 116 | 214 | 98 | 120 | 218 | 99 | 124 | 223 |
| 74 Denno. | 579 | 584 | 1.163 | 590 | 595 | 1.185 | 586 | 589 | 1.175 |
| 75 Dimaro | 406 | 409 | 815 | 408 | 414 | 822 | 404 | 417 | 821 |
| 76 Don. | 119 | 134 | 253 | 121 | 137 | 258 | 116 | 134 | 250 |
| 77 Dorsino | 359 | 342 | 701 | 360 | 347 | 707 | 359 | 356 | 715 |
| 78 Drena. | 283 | 257 | 540 | 277 | 264 | 541 | 271 | 263 | 534 |
| 79 Dro. | 1.370 | 1.381 | 2.751 | 1.379 | 1.392 | 2.771 | 1.347 | 1.364 | 2.711 |
| 80 Faedo. | 320 | 308 | 628 | 315 | 308 | 623 | 315 | 302 | 617 |
| 81 Fai della Paganella. . . | 470 | 479 | 949 | 466 | 472 | 938 | 471 | 471 | 942 |
| 82 Faver. | 459 | 439 | 898 | 451 | 436 | 887 | 440 | 430 | 870 |
| 83 Fiavè. | 626 | 655 | 1.281 | 628 | 659 | 1.287 | 616 | 646 | 1.262 |
| 84 Fiera di Primiero. . . . | 281 | 321 | 602 | 287 | 322 | 609 | 285 | 319 | 604 |
| 85 Fierozzo. | 268 | 315 | 583 | 269 | 316 | 585 | 276 | 320 | 596 |
| 86 Flavon | 258 | 266 | 524 | 259 | 270 | 529 | 259 | 267 | 526 |
| 87 Folgaria. | 1.903 | 2.043 | 3.946 | 1.905 | 2.047 | 3.952 | 1.910 | 2.045 | 3.955 |
| 88 Fondo. | 812 | 972 | 1.784 | 805 | 985 | 1.790 | 808 | 992 | 1.800 |

TRENTO

| COMUNI | POPOLAZIONE RESIDENTE AL 31 DICEMBRE | | | | | | | | |
|----------------------------------|--------------------------------------|-------|-------|-------|-------|-------|-------|-------|----------|
| | 1955 | | | 1956 | | | 1957 | | |
| | M | F | MF | M | F | MF | M | F | MF |
| 89 Fornace | 447 | 431 | 878 | 456 | 432 | 888 | 453 | 429 | 882 |
| 90 Frassilongo | 292 | 320 | 612 | 295 | 323 | 618 | 294 | 325 | 619 |
| 91 Garniga | 217 | 220 | 437 | 221 | 220 | 441 | 218 | 216 | 434 |
| 92 Giovo | 1.247 | 1.117 | 2.364 | 1.240 | 1.107 | 2.347 | 1.230 | 1.110 | 2.340 |
| 93 Giustino | 223 | 283 | 506 | 232 | 286 | 518 | 243 | 291 | 534 |
| 94 Gràuno | 134 | 145 | 279 | 137 | 143 | 280 | 132 | 141 | 273 |
| 95 Grigno (*). | 1.995 | 1.912 | 3.907 | 2.006 | 1.915 | 3.921 | 1.990 | 1.912 | (a)3.902 |
| 96 Grùmes | 293 | 303 | 596 | 298 | 311 | 609 | 296 | 312 | 608 |
| 97 Imer | 628 | 616 | 1.244 | 637 | 606 | 1.243 | 648 | 620 | 1.268 |
| 98 Isera | 893 | 957 | 1.850 | 895 | 956 | 1.851 | 896 | 967 | 1.863 |
| 99 Ivano-Fracena | 174 | 177 | 351 | 167 | 170 | 337 | 165 | 170 | 335 |
| 100 Lardaro (*). | — | — | — | — | — | — | — | — | (b) |
| 101 Lasino | 596 | 625 | 1.221 | 586 | 619 | 1.205 | 584 | 602 | 1.186 |
| 102 Lavarone | 696 | 775 | 1.471 | 687 | 764 | 1.451 | 681 | 761 | 1.442 |
| 103 Lavis | 2.194 | 2.252 | 4.446 | 2.226 | 2.270 | 4.496 | 2.217 | 2.259 | 4.476 |
| 104 Lèvico | 2.742 | 2.992 | 5.734 | 2.760 | 2.990 | 5.750 | 2.752 | 2.997 | 5.749 |
| 105 Lisignago | 293 | 277 | 570 | 295 | 280 | 575 | 297 | 282 | 579 |
| 106 Livo | 555 | 568 | 1.123 | 551 | 570 | 1.121 | 546 | 558 | 1.104 |
| 107 Lomaso | 824 | 834 | 1.658 | 818 | 835 | 1.653 | 818 | 844 | 1.662 |
| 108 Lona-Lasès | 375 | 361 | 736 | 381 | 364 | 745 | 370 | 364 | 734 |
| 109 Luserna | 305 | 339 | 644 | 311 | 345 | 656 | 310 | 351 | 661 |
| 110 Malè | 931 | 928 | 1.859 | 924 | 934 | 1.858 | 923 | 937 | 1.860 |
| 111 Malosco | 132 | 188 | 320 | 132 | 182 | 314 | 128 | 180 | 308 |
| 112 Massimeno | 74 | 71 | 145 | 71 | 71 | 142 | 68 | 68 | 136 |
| 113 Mazzin | 197 | 173 | 370 | 196 | 170 | 366 | 189 | 167 | 356 |
| 114 Mezzana | 558 | 528 | 1.086 | 551 | 529 | 1.080 | 556 | 522 | 1.078 |
| 115 Mezzano | 772 | 786 | 1.558 | 778 | 798 | 1.576 | 785 | 806 | 1.591 |
| 116 Mezzocorona | 1.815 | 1.788 | 3.603 | 1.819 | 1.783 | 3.602 | 1.805 | 1.791 | 3.596 |
| 117 Mezzolombardo | 2.357 | 2.503 | 4.860 | 2.386 | 2.517 | 4.903 | 2.386 | 2.532 | 4.918 |
| 118 Moena | 1.211 | 1.180 | 2.391 | 1.216 | 1.191 | 2.407 | 1.214 | 1.187 | 2.401 |
| 119 Molina di Ledro (*). | 739 | 802 | 1.541 | 735 | 807 | 1.542 | 733 | 800 | 1.533 |
| 120 Molveno | 459 | 429 | 888 | 462 | 441 | 903 | 467 | 444 | 911 |
| 121 Monclàsico | 463 | 476 | 939 | 468 | 475 | 943 | 460 | 475 | 935 |
| 122 Montagne | 204 | 188 | 392 | 206 | 189 | 395 | 199 | 190 | 389 |
| 123 Mori | 3.097 | 3.209 | 6.306 | 3.098 | 3.205 | 6.303 | 3.128 | 3.234 | 6.362 |
| 124 Nago Tórbole | — | — | — | — | — | — | 1.010 | 1.037 | 2.047 |
| 125 Nanno | 379 | 384 | 763 | 387 | 391 | 778 | 385 | 391 | 776 |
| 126 Nave San Rocco | 396 | 412 | 808 | 396 | 419 | 815 | 389 | 412 | 801 |
| 127 Nogaredo (*). | 614 | 633 | 1.247 | 607 | 645 | 1.252 | 603 | 658 | 1.261 |
| 128 Nomi | 612 | 607 | 1.219 | 609 | 606 | 1.215 | 607 | 619 | 1.226 |
| 129 Novaledo | 465 | 433 | 898 | 467 | 430 | 897 | 464 | 424 | 888 |
| 130 Ospedaletto (*). | — | — | — | — | — | — | — | — | (c) |
| 131 Ossana | 439 | 447 | 886 | 435 | 452 | 887 | 446 | 462 | 908 |
| 132 Padergnone | 283 | 280 | 563 | 280 | 277 | 557 | 282 | 278 | 560 |
| 133 Palù | 165 | 177 | 342 | 167 | 174 | 341 | 166 | 178 | 344 |
| 134 Panchià | 247 | 302 | 549 | 254 | 302 | 556 | 252 | 310 | 562 |
| 135 Pannone | 1.033 | 955 | 1.988 | 1.030 | 959 | 1.989 | 1.035 | 981 | 2.016 |
| 136 Pèio | 1.052 | 1.155 | 2.207 | 1.056 | 1.168 | 2.224 | 1.072 | 1.169 | 2.241 |
| 137 Pellizzano | 537 | 540 | 1.077 | 527 | 541 | 1.068 | 526 | 548 | 1.074 |
| 138 Pelugo | 158 | 177 | 335 | 158 | 173 | 331 | 157 | 174 | 331 |

(a) Compresa la popolazione del Comune di Ospedaletto. (b) Costituito con Legge Regionale 16 dicembre 1957, n. 24 e non ancora in funzione alla data del 31 dicembre 1957. (c) Costituito con Legge Regionale 16 dicembre 1957, n. 25 e non ancora in funzione alla data del 31 dicembre 1957.

TRENTO

| COMUNI | POPOLAZIONE RESIDENTE AL 31 DICEMBRE | | | | | | | | |
|--|--------------------------------------|--------|--------|--------|--------|--------|--------|--------|----------|
| | 1955 | | | 1956 | | | 1957 | | |
| | M | F | MF | M | F | MF | M | F | MF |
| 139 Pèrgine Valsugana (*) | 5.559 | 5.887 | 11.446 | 5.530 | 5.839 | 11.369 | 5.470 | 5.793 | 11.263 |
| 140 Pieve di Bono | 650 | 727 | 1.377 | 680 | 753 | 1.433 | 696 | 770 | 1.466 |
| 141 Pieve di Ledro (*) . . . | 185 | 187 | 372 | 189 | 181 | 370 | 189 | 181 | 370 |
| 142 Pieve Tesino. | 589 | 650 | 1.239 | 577 | 643 | 1.220 | 570 | 633 | 1.203 |
| 143 Pinzolo | 1.118 | 1.061 | 2.179 | 1.102 | 1.050 | 2.152 | 1.098 | 1.071 | 2.169 |
| 144 Pomarolo | 805 | 805 | 1.610 | 804 | 799 | 1.603 | 809 | 789 | 1.598 |
| 145 Pozza di Fassa (*) . . . | 627 | 615 | 1.242 | 638 | 615 | 1.253 | 640 | 631 | 1.271 |
| 146 Praso | 249 | 271 | 520 | 256 | 276 | 532 | 260 | 272 | 532 |
| 147 Predazzo | 1.769 | 1.847 | 3.616 | 1.795 | 1.882 | 3.677 | 1.791 | 1.894 | 3.685 |
| 148 Preore. | 150 | 147 | 297 | 152 | 149 | 301 | 152 | 153 | 305 |
| 149 Prezzo. | 139 | 164 | 303 | 137 | 163 | 300 | 133 | 168 | 301 |
| 150 Rabbi. | 1.168 | 1.152 | 2.320 | 1.167 | 1.134 | 2.301 | 1.171 | 1.131 | 2.302 |
| 151 Ràgoli. | 371 | 366 | 737 | 364 | 368 | 732 | 368 | 376 | 744 |
| 152 Revò | 742 | 765 | 1.507 | 710 | 731 | 1.441 | 676 | 717 | 1.393 |
| 153 Riva (*) | 5.923 | 6.362 | 12.285 | 5.883 | 6.292 | 12.175 | 4.929 | 5.324 | 10.253 |
| 154 Romallo. | 372 | 381 | 753 | 372 | 375 | 747 | 373 | 373 | 746 |
| 155 Romeno. | 668 | 681 | 1.349 | 661 | 678 | 1.339 | 668 | 680 | 1.348 |
| 156 Roncegno | 1.513 | 1.547 | 3.060 | 1.507 | 1.529 | 3.036 | 1.500 | 1.520 | 3.020 |
| 157 Ronchi Valsugana (*) | 264 | 261 | 525 | 259 | 258 | 517 | 259 | 250 | 509 |
| 158 Roncone (*) | 863 | 867 | 1.730 | 874 | 878 | 1.752 | 853 | 868 | (a)1.721 |
| 159 Ronzone. | 192 | 208 | 400 | 195 | 219 | 414 | 193 | 215 | 408 |
| 160 Roverè della Luna . . . | 738 | 737 | 1.475 | 723 | 729 | 1.452 | 715 | 727 | 1.442 |
| 161 Rovereto | 10.841 | 12.271 | 23.112 | 10.961 | 12.363 | 23.324 | 11.012 | 12.418 | 23.430 |
| 162 Ruffrè. | 306 | 337 | 643 | 300 | 333 | 633 | 294 | 326 | 620 |
| 163 Rumo. | 605 | 589 | 1.194 | 598 | 578 | 1.176 | 589 | 584 | 1.173 |
| 164 Sagron Mis | 196 | 198 | 394 | 203 | 206 | 409 | 201 | 204 | 405 |
| 165 Samone | 300 | 257 | 557 | 302 | 259 | 561 | 304 | 267 | 571 |
| 166 San Lorenzo in Ba- nale | 576 | 598 | 1.174 | 583 | 610 | 1.193 | 587 | 619 | 1.206 |
| 167 San Michele all'Adi- ge. | 709 | 703 | 1.412 | 708 | 706 | 1.414 | 723 | 717 | 1.440 |
| 168 Sant'Orsola | 462 | 505 | 967 | 469 | 505 | 974 | 475 | 511 | 986 |
| 169 Sanzeno. | 135 | 134 | 269 | 142 | 135 | 277 | 141 | 138 | 279 |
| 170 Sarnònico | 240 | 255 | 495 | 246 | 263 | 509 | 250 | 275 | 525 |
| 171 Scurelle | 571 | 568 | 1.139 | 582 | 579 | 1.161 | 581 | 577 | 1.158 |
| 172 Segonzano | 956 | 902 | 1.858 | 968 | 898 | 1.866 | 975 | 908 | 1.883 |
| 173 Sfruz | 185 | 187 | 372 | 181 | 189 | 370 | 185 | 192 | 377 |
| 174 Siror | 569 | 605 | 1.174 | 571 | 608 | 1.179 | 568 | 606 | 1.174 |
| 175 Smarano. | 183 | 189 | 372 | 180 | 185 | 365 | 179 | 182 | 361 |
| 176 Soraga | 222 | 207 | 429 | 224 | 207 | 431 | 226 | 207 | 433 |
| 177 Sover | 658 | 677 | 1.335 | 658 | 675 | 1.333 | 656 | 666 | 1.322 |
| 178 Spera | 260 | 256 | 516 | 259 | 254 | 513 | 260 | 256 | 516 |
| 179 Spiazzo | 448 | 504 | 952 | 448 | 517 | 965 | 433 | 509 | 942 |
| 180 Spormaggiore | 618 | 605 | 1.223 | 610 | 600 | 1.210 | 597 | 598 | 1.195 |
| 181 Sporminore | 464 | 432 | 896 | 460 | 431 | 891 | 467 | 433 | 900 |
| 182 Stènico | 725 | 757 | 1.482 | 697 | 730 | 1.427 | 681 | 719 | 1.400 |
| 183 Storo | 1.644 | 1.608 | 3.252 | 1.655 | 1.627 | 3.282 | 1.657 | 1.633 | 3.290 |
| 184 Strembo. | 179 | 219 | 398 | 176 | 219 | 395 | 168 | 219 | 387 |
| 185 Strigno | 741 | 750 | 1.491 | 721 | 742 | 1.463 | 718 | 749 | 1.467 |
| 186 Tàio | 1.185 | 1.242 | 2.427 | 1.176 | 1.240 | 2.416 | 1.190 | 1.260 | 2.450 |

(a) Compresa la popolazione del Comune di Lardaro.

TRENTO-TREVISO

| COMUNI | POPOLAZIONE RESIDENTE AL 31 DICEMBRE | | | | | | | | |
|------------------------------------|--------------------------------------|---------|---------|---------|---------|---------|---------|---------|---------|
| | 1955 | | | 1956 | | | 1957 | | |
| | M | F | MF | M | F | MF | M | F | MF |
| 187 Tassullo | 928 | 970 | 1.898 | 936 | 972 | 1.908 | 944 | 984 | 1.928 |
| 188 Telve | 808 | 821 | 1.629 | 818 | 827 | 1.645 | 823 | 837 | 1.660 |
| 189 Telve di Sopra. | 333 | 335 | 668 | 329 | 332 | 661 | 331 | 332 | 663 |
| 190 Tenna. | 317 | 365 | 682 | 316 | 360 | 676 | 320 | 361 | 681 |
| 191 Tenno. | 901 | 841 | 1.742 | 888 | 815 | 1.703 | 875 | 812 | 1.687 |
| 192 Terlago | 640 | 665 | 1.305 | 636 | 671 | 1.307 | 651 | 667 | 1.318 |
| 193 Terragnolo. | 1.043 | 969 | 2.012 | 1.047 | 968 | 2.015 | 1.041 | 963 | 2.004 |
| 194 Terres. | 181 | 223 | 404 | 180 | 224 | 404 | 179 | 221 | 400 |
| 195 Terzolas. | 318 | 346 | 664 | 321 | 347 | 668 | 311 | 338 | 649 |
| 196 Tesero. | 1.104 | 1.237 | 2.341 | 1.104 | 1.231 | 2.335 | 1.110 | 1.234 | 2.344 |
| 197 Tiarno di Sopra | 381 | 402 | 783 | 377 | 398 | 775 | 384 | 399 | 783 |
| 198 Tiarno di Sotto | 368 | 396 | 764 | 362 | 399 | 761 | 365 | 394 | 759 |
| 199 Tione di Trento | 1.292 | 1.389 | 2.681 | 1.288 | 1.388 | 2.676 | 1.300 | 1.412 | 2.712 |
| 200 Ton. | 758 | 724 | 1.482 | 758 | 731 | 1.489 | 760 | 733 | 1.493 |
| 201 Tonadico | 528 | 592 | 1.120 | 537 | 604 | 1.141 | 529 | 595 | 1.124 |
| 202 Torcegno | 406 | 372 | 778 | 395 | 372 | 767 | 404 | 372 | 776 |
| 203 Trambilleno | 836 | 737 | 1.573 | 845 | 755 | 1.600 | 838 | 756 | 1.594 |
| 204 Transacqua | 795 | 822 | 1.617 | 783 | 818 | 1.601 | 808 | 835 | 1.643 |
| 205 TRENTO | 31.351 | 34.146 | 65.497 | 31.838 | 34.604 | 66.442 | 32.526 | 35.332 | 67.858 |
| 206 Tres. | 294 | 342 | 636 | 294 | 331 | 625 | 288 | 332 | 620 |
| 207 Tuenno | 1.112 | 1.149 | 2.261 | 1.116 | 1.154 | 2.270 | 1.120 | 1.161 | 2.281 |
| 208 Valda | 185 | 187 | 372 | 185 | 186 | 371 | 185 | 185 | 370 |
| 209 Valfioriana. | 530 | 498 | 1.028 | 532 | 493 | 1.025 | 531 | 486 | 1.017 |
| 210 Vallarsa | 1.296 | 1.173 | 2.469 | 1.276 | 1.177 | 2.453 | 1.274 | 1.177 | 2.451 |
| 211 Varena | 453 | 413 | 866 | 451 | 410 | 861 | 455 | 414 | 869 |
| 212 Vattaro | 304 | 288 | 592 | 309 | 303 | 612 | 330 | 310 | 640 |
| 213 Vermiglio | 1.011 | 1.059 | 2.070 | 1.025 | 1.073 | 2.098 | 1.091 | 1.105 | 2.196 |
| 214 Vervò. | 299 | 333 | 632 | 305 | 338 | 643 | 304 | 334 | 638 |
| 215 Vezzano. | 980 | 1.043 | 2.023 | 981 | 1.042 | 2.023 | 976 | 1.054 | 2.030 |
| 216 Vignola-Falesina (*) | 116 | 125 | 241 | 137 | 148 | 285 | 137 | 150 | 287 |
| 217 Vigo di Fassa | 367 | 347 | 714 | 378 | 355 | 733 | 382 | 353 | 735 |
| 218 Vigolo Baselga. | 189 | 191 | 380 | 193 | 196 | 389 | 194 | 199 | 393 |
| 219 Vigolo Vattaro. | 692 | 669 | 1.361 | 698 | 668 | 1.366 | 702 | 666 | 1.368 |
| 220 Vigo Rendena | 177 | 177 | 354 | 177 | 180 | 357 | 181 | 186 | 367 |
| 221 Villa Agnedo. | 377 | 408 | 785 | 375 | 406 | 781 | 383 | 407 | 790 |
| 222 Villa Lagarina (*) | 1.027 | 1.063 | 2.090 | 1.007 | 1.053 | 2.060 | 1.017 | 1.054 | 2.071 |
| 223 Villa Rendena | 375 | 415 | 790 | 380 | 408 | 788 | 376 | 406 | 782 |
| 224 Volano | 981 | 998 | 1.979 | 994 | 999 | 1.993 | 998 | 999 | 1.997 |
| 225 Zambana | 394 | 332 | 726 | 400 | 333 | 733 | 403 | 331 | 734 |
| 226 Ziano di Fiemme (*) | 539 | 580 | 1.119 | 544 | 586 | 1.130 | 545 | 592 | 1.137 |
| 227 Zuclo | 205 | 230 | 435 | 206 | 226 | 432 | 209 | 225 | 434 |
| PROVINCIA | 197.843 | 205.753 | 403.596 | 198.485 | 206.379 | 404.864 | 199.268 | 207.480 | 406.748 |

PROVINCIA DI TREVISO

| | | | | | | | | | |
|------------------------------|-------|-------|-------|-------|-------|-------|-------|-------|-------|
| 1 Altivole | 2.309 | 2.370 | 4.679 | 2.249 | 2.350 | 4.599 | 2.221 | 2.316 | 4.537 |
| 2 Arcade | 2.818 | 2.971 | 5.789 | 2.767 | 2.928 | 5.695 | 2.768 | 2.920 | 5.688 |
| 3 Àsolo | 3.223 | 3.762 | 6.985 | 3.198 | 3.709 | 6.907 | 3.188 | 3.677 | 6.865 |
| 4 Borso del Grappa | 1.895 | 1.932 | 3.827 | 1.885 | 1.913 | 3.798 | 1.865 | 1.904 | 3.769 |

TREVISO

| COMUNI | POPOLAZIONE RESIDENTE AL 31 DICEMBRE | | | | | | | | |
|--|--------------------------------------|--------|--------|-------|--------|--------|-------|--------|--------|
| | 1955 | | | 1956 | | | 1957 | | |
| | M | F | MF | M | F | MF | M | F | MF |
| 5 Breda di Piave. | 3.169 | 3.131 | 6.300 | 3.163 | 3.121 | 6.284 | 3.146 | 3.127 | 6.273 |
| 6 Caerano di San Mar- co. | 2.073 | 2.214 | 4.287 | 2.023 | 2.206 | 4.229 | 2.085 | 2.256 | 4.341 |
| 7 Cappella Maggiore . . | 1.641 | 1.620 | 3.261 | 1.637 | 1.630 | 3.267 | 1.663 | 1.692 | 3.355 |
| 8 Carbonera | 2.914 | 2.999 | 5.913 | 2.916 | 2.978 | 5.894 | 2.933 | 2.988 | 5.921 |
| 9 Casale sul Sile | 3.049 | 2.896 | 5.945 | 2.991 | 2.864 | 5.855 | 2.983 | 2.799 | 5.782 |
| 10 Casier. | 1.621 | 1.606 | 3.227 | 1.635 | 1.626 | 3.261 | 1.610 | 1.602 | 3.212 |
| 11 Castelcuoco | 738 | 800 | 1.538 | 703 | 788 | 1.491 | 696 | 774 | 1.470 |
| 12 Castelfranco Veneto . | 9.708 | 10.422 | 20.130 | 9.703 | 10.457 | 20.160 | 9.780 | 10.558 | 20.338 |
| 13 Castello di Godego . . | 2.263 | 2.363 | 4.626 | 2.236 | 2.357 | 4.593 | 2.201 | 2.301 | 4.502 |
| 14 Cavaso del Tomba . . | 1.264 | 1.489 | 2.753 | 1.231 | 1.474 | 2.705 | 1.243 | 1.469 | 2.712 |
| 15 Cessalto | 2.549 | 2.497 | 5.046 | 2.459 | 2.432 | 4.891 | 2.419 | 2.375 | 4.794 |
| 16 Chiarano. | 2.210 | 1.991 | 4.201 | 2.162 | 1.907 | 4.069 | 2.109 | 1.852 | 3.961 |
| 17 Cimadolmo. | 1.556 | 1.546 | 3.102 | 1.579 | 1.562 | 3.141 | 1.561 | 1.546 | 3.107 |
| 18 Cison di Valmarino. . | 1.417 | 1.400 | 2.817 | 1.424 | 1.342 | 2.766 | 1.439 | 1.367 | 2.806 |
| 19 Codognè. | 2.382 | 2.413 | 4.795 | 2.375 | 2.369 | 4.744 | 2.397 | 2.377 | 4.774 |
| 20 Colle Umberto | 1.767 | 1.815 | 3.582 | 1.738 | 1.775 | 3.513 | 1.744 | 1.771 | 3.515 |
| 21 Conegliano. | 9.198 | 10.411 | 19.609 | 9.377 | 10.585 | 19.962 | 9.593 | 10.812 | 20.405 |
| 22 Cordignano | 2.930 | 2.901 | 5.831 | 2.916 | 2.870 | 5.786 | 2.906 | 2.857 | 5.763 |
| 23 Cornuda. | 1.898 | 2.059 | 3.957 | 1.926 | 2.100 | 4.026 | 1.941 | 2.124 | 4.065 |
| 24 Crespano del Grappa . | 1.611 | 1.873 | 3.484 | 1.603 | 1.854 | 3.457 | 1.578 | 1.846 | 3.424 |
| 25 Crocetta del Montel- lo. | 2.914 | 3.108 | 6.022 | 2.912 | 3.101 | 6.013 | 2.933 | 3.132 | 6.065 |
| 26 Farra di Soligo. | 3.399 | 3.496 | 6.895 | 3.355 | 3.469 | 6.824 | 3.321 | 3.432 | 6.753 |
| 27 Follina | 1.584 | 1.664 | 3.248 | 1.579 | 1.667 | 3.246 | 1.550 | 1.634 | 3.184 |
| 28 Fontanelle. | 3.058 | 2.793 | 5.851 | 2.983 | 2.713 | 5.696 | 2.849 | 2.648 | 5.497 |
| 29 Fonte | 1.705 | 1.826 | 3.531 | 1.710 | 1.853 | 3.563 | 1.684 | 1.822 | 3.506 |
| 30 Fregona | 1.982 | 1.881 | 3.863 | 1.959 | 1.865 | 3.824 | 1.953 | 1.858 | 3.811 |
| 31 Gaiarine. | 2.953 | 3.034 | 5.987 | 2.942 | 3.025 | 5.967 | 2.986 | 3.070 | 6.056 |
| 32 Godega di Sant'Urba- no | 2.486 | 2.604 | 5.090 | 2.514 | 2.652 | 5.166 | 2.544 | 2.680 | 5.224 |
| 33 Gorgo al Monticano . | 2.273 | 2.178 | 4.451 | 2.169 | 2.068 | 4.237 | 2.136 | 2.025 | 4.161 |
| 34 Istrana | 2.549 | 2.595 | 5.144 | 2.564 | 2.588 | 5.152 | 2.553 | 2.568 | 5.121 |
| 35 Lòria | 3.160 | 3.476 | 6.636 | 3.039 | 3.429 | 6.468 | 2.970 | 3.367 | 6.337 |
| 36 Mansuè | 2.162 | 1.995 | 4.157 | 2.133 | 1.957 | 4.090 | 2.129 | 1.915 | 4.044 |
| 37 Mareno di Piave . . . | 2.930 | 2.972 | 5.902 | 2.965 | 2.999 | 5.964 | 2.989 | 3.016 | 6.005 |
| 38 Maser | 2.229 | 2.327 | 4.556 | 2.184 | 2.290 | 4.474 | 2.169 | 2.274 | 4.443 |
| 39 Maserada sul Piave . | 2.758 | 2.597 | 5.355 | 2.765 | 2.623 | 5.388 | 2.774 | 2.611 | 5.385 |
| 40 Meduna di Livenza . | 1.492 | 1.475 | 2.967 | 1.494 | 1.474 | 2.968 | 1.483 | 1.469 | 2.952 |
| 41 Miane. | 1.973 | 1.914 | 3.887 | 1.953 | 1.910 | 3.863 | 1.950 | 1.910 | 3.860 |
| 42 Mogliano Veneto . . . | 8.223 | 8.077 | 16.300 | 8.281 | 8.201 | 16.482 | 8.330 | 8.314 | 16.644 |
| 43 Monastier di Treviso . | 1.948 | 1.882 | 3.830 | 1.919 | 1.843 | 3.762 | 1.857 | 1.782 | 3.639 |
| 44 Montfumo | 810 | 794 | 1.604 | 804 | 784 | 1.588 | 769 | 753 | 1.522 |
| 45 Montebelluna. | 8.505 | 9.061 | 17.566 | 8.597 | 9.174 | 17.771 | 8.707 | 9.280 | 17.987 |
| 46 Morgano. | 1.581 | 1.594 | 3.175 | 1.574 | 1.619 | 3.193 | 1.518 | 1.571 | 3.089 |
| 47 Moriago | 1.160 | 1.126 | 2.286 | 1.151 | 1.120 | 2.271 | 1.131 | 1.116 | 2.247 |
| 48 Motta di Livenza. . . | 4.051 | 4.123 | 8.174 | 4.081 | 4.158 | 8.239 | 4.039 | 4.113 | 8.152 |
| 49 Nervesa della Battà- glia. | 3.536 | 3.541 | 7.077 | 3.468 | 3.494 | 6.962 | 3.432 | 3.458 | 6.890 |
| 50 Oderzo | 6.352 | 6.312 | 12.664 | 6.320 | 6.312 | 12.632 | 6.241 | 6.269 | 12.510 |

TREVISO

| COMUNI | POPOLAZIONE RESIDENTE AL 31 DICEMBRE | | | | | | | | |
|---|--------------------------------------|---------|---------|---------|---------|---------|---------|---------|---------|
| | 1955 | | | 1956 | | | 1957 | | |
| | M | F | MF | M | F | MF | M | F | MF |
| 51 Ormelle | 1.887 | 1.964 | 3.851 | 1.840 | 1.948 | 3.788 | 1.834 | 1.951 | 3.785 |
| 52 Orsago | 1.360 | 1.382 | 2.742 | 1.403 | 1.433 | 2.836 | 1.434 | 1.467 | 2.901 |
| 53 Paderno del Grappa . | 832 | 945 | 1.777 | 826 | 940 | 1.766 | 806 | 943 | 1.749 |
| 54 Paese | 4.866 | 4.927 | 9.793 | 4.920 | 4.959 | 9.879 | 4.977 | 4.974 | 9.951 |
| 55 Pederobba | 2.935 | 3.026 | 5.961 | 2.880 | 2.999 | 5.879 | 2.838 | 2.978 | 5.816 |
| 56 Pieve di Soligo | 3.073 | 3.057 | 6.130 | 3.099 | 3.096 | 6.195 | 3.094 | 3.099 | 6.193 |
| 57 Ponte di Piave | 3.308 | 3.276 | 6.584 | 3.284 | 3.260 | 6.544 | 3.254 | 3.215 | 6.469 |
| 58 Pontano Veneto | 2.267 | 2.254 | 4.521 | 2.318 | 2.300 | 4.618 | 2.260 | 2.253 | 4.513 |
| 59 Portobuffolè | 434 | 435 | 869 | 424 | 428 | 852 | 406 | 417 | 823 |
| 60 Possagno | 958 | 1.034 | 1.992 | 977 | 1.034 | 2.011 | 966 | 1.022 | 1.988 |
| 61 Povegliano | 1.568 | 1.558 | 3.126 | 1.563 | 1.551 | 3.114 | 1.544 | 1.524 | 3.068 |
| 62 Preganziol | 3.213 | 3.328 | 6.541 | 3.248 | 3.368 | 6.616 | 3.372 | 3.492 | 6.864 |
| 63 Quinto di Treviso . . . | 2.731 | 2.730 | 5.461 | 2.765 | 2.713 | 5.478 | 2.782 | 2.709 | 5.491 |
| 64 Refrontolo | 998 | 950 | 1.948 | 972 | 929 | 1.901 | 945 | 909 | 1.854 |
| 65 Resana | 2.796 | 2.869 | 5.665 | 2.797 | 2.826 | 5.623 | 2.783 | 2.798 | 5.581 |
| 66 Revine Lago | 1.200 | 1.139 | 2.339 | 1.191 | 1.144 | 2.335 | 1.175 | 1.139 | 2.314 |
| 67 Riese Pio X | 3.379 | 3.511 | 6.890 | 3.356 | 3.506 | 6.862 | 3.342 | 3.483 | 6.825 |
| 68 Roncade | 5.712 | 5.593 | 11.305 | 5.636 | 5.535 | 11.171 | 5.542 | 5.492 | 11.034 |
| 69 Salgareda | 2.779 | 2.695 | 5.474 | 2.701 | 2.617 | 5.318 | 2.652 | 2.532 | 5.184 |
| 70 San Biagio di Callal- ta | 5.031 | 5.080 | 10.111 | 4.970 | 5.046 | 10.016 | 4.889 | 4.946 | 9.835 |
| 71 San Fior | 2.369 | 2.433 | 4.802 | 2.394 | 2.455 | 4.849 | 2.458 | 2.470 | 4.928 |
| 72 San Pietro di Felet- to | 1.999 | 1.997 | 3.996 | 2.008 | 2.006 | 4.014 | 1.985 | 1.980 | 3.965 |
| 73 San Polo di Piave . . . | 2.262 | 2.187 | 4.449 | 2.149 | 2.118 | 4.267 | 2.093 | 2.052 | 4.145 |
| 74 Santa Lucia di Piave | 2.110 | 2.149 | 4.259 | 2.131 | 2.154 | 4.285 | 2.162 | 2.171 | 4.333 |
| 75 San Vendemiano | 2.556 | 2.656 | 5.212 | 2.593 | 2.696 | 5.289 | 2.585 | 2.728 | 5.313 |
| 76 San Zenone degli Ezze- lini | 2.225 | 2.278 | 4.503 | 2.241 | 2.293 | 4.534 | 2.252 | 2.255 | 4.507 |
| 77 Sarmede | 1.965 | 1.870 | 3.835 | 1.940 | 1.838 | 3.778 | 1.943 | 1.829 | 3.772 |
| 78 Segusino | 920 | 1.043 | 1.963 | 932 | 1.037 | 1.969 | 934 | 1.028 | 1.962 |
| 79 Sernaglia della Battà- glia | 2.389 | 2.408 | 4.797 | 2.394 | 2.389 | 4.783 | 2.400 | 2.394 | 4.794 |
| 80 Silea | 2.604 | 2.618 | 5.222 | 2.597 | 2.600 | 5.197 | 2.619 | 2.592 | 5.211 |
| 81 Spresiano | 3.364 | 3.684 | 7.048 | 3.398 | 3.686 | 7.084 | 3.446 | 3.737 | 7.183 |
| 82 Susegana | 3.406 | 3.504 | 6.910 | 3.407 | 3.465 | 6.872 | 3.420 | 3.465 | 6.885 |
| 83 Tarzo | 2.392 | 2.189 | 4.581 | 2.361 | 2.160 | 4.521 | 2.327 | 2.158 | 4.485 |
| 84 Trevignano | 2.780 | 2.941 | 5.721 | 2.726 | 2.885 | 5.611 | 2.671 | 2.830 | 5.501 |
| 85 TREVISO | 32.477 | 35.671 | 68.148 | 33.090 | 36.487 | 69.577 | 33.568 | 37.038 | 70.606 |
| 86 Valdobbiadene | 5.116 | 5.779 | 10.895 | 5.130 | 5.808 | 10.938 | 5.107 | 5.846 | 10.953 |
| 87 Vazzola | 3.084 | 3.034 | 6.118 | 3.081 | 3.043 | 6.124 | 3.081 | 3.036 | 6.117 |
| 88 Veduggio | 5.821 | 5.726 | 11.547 | 5.589 | 5.628 | 11.217 | 5.578 | 5.573 | 11.151 |
| 89 Vidor | 1.273 | 1.370 | 2.643 | 1.266 | 1.366 | 2.632 | 1.269 | 1.352 | 2.621 |
| 90 Villorba | 5.158 | 5.346 | 10.504 | 5.222 | 5.381 | 10.603 | 5.224 | 5.375 | 10.599 |
| 91 Vittorio Veneto | 12.170 | 13.474 | 25.644 | 12.372 | 13.697 | 26.069 | 12.543 | 13.775 | 26.318 |
| 92 Volpago del Montello . | 3.967 | 4.196 | 8.163 | 3.999 | 4.171 | 8.170 | 4.024 | 4.171 | 8.195 |
| 93 Zenson di Piave | 1.059 | 1.093 | 2.152 | 1.041 | 1.078 | 2.119 | 1.033 | 1.060 | 2.093 |
| 94 Zero Branco | 3.473 | 3.525 | 6.998 | 3.455 | 3.535 | 6.990 | 3.402 | 3.479 | 6.881 |
| PROVINCIA | 302.242 | 312.850 | 615.092 | 301.997 | 313.193 | 615.190 | 302.085 | 313.134 | 615.219 |

TRIESTE-UDINE

| COMUNI | POPOLAZIONE RESIDENTE AL 31 DICEMBRE | | | | | | | | |
|-------------------------------------|--------------------------------------|---------|---------|---------|---------|---------|---------|---------|---------|
| | 1955 | | | 1956 | | | 1957 | | |
| | M | F | MF | M | F | MF | M | F | MF |
| TRIESTE | | | | | | | | | |
| 1 Duino Aurisina. | 2.783 | 2.735 | 5.518 | 2.825 | 2.798 | 5.623 | 2.922 | 2.951 | 5.873 |
| 2 Monrupino. | 288 | 291 | 579 | 289 | 285 | 574 | 283 | 283 | 566 |
| 3 Mùggia | 6.015 | 6.119 | 12.134 | 5.900 | 6.093 | 11.993 | 5.950 | 6.129 | 12.079 |
| 4 San Dorligo della Valle | 2.511 | 2.520 | 5.031 | 2.646 | 2.603 | 5.249 | 2.709 | 2.667 | 5.376 |
| 5 Sgònico | 677 | 664 | 1.341 | 667 | 658 | 1.325 | 683 | 662 | 1.345 |
| 6 TRIESTE | 129.587 | 151.195 | 280.782 | 131.855 | 153.674 | 285.529 | 130.777 | 153.065 | 283.842 |
| PROVINCIA | 141.861 | 163.524 | 305.385 | 144.182 | 166.111 | 310.293 | 143.324 | 165.757 | 309.081 |
| PROVINCIA DI UDINE | | | | | | | | | |
| 1 Aiello del Friuli | 1.164 | 1.238 | 2.402 | 1.162 | 1.240 | 2.402 | 1.164 | 1.221 | 2.385 |
| 2 Amaro | 538 | 584 | 1.122 | 529 | 584 | 1.113 | 522 | 571 | 1.093 |
| 3 Ampezzo | 1.194 | 1.203 | 2.397 | 1.176 | 1.191 | 2.367 | 1.157 | 1.181 | 2.338 |
| 4 Andrèis | 484 | 564 | 1.048 | 482 | 556 | 1.038 | 475 | 545 | 1.020 |
| 5 Aquilèia | 1.806 | 1.810 | 3.616 | 1.800 | 1.796 | 3.596 | 1.779 | 1.778 | 3.557 |
| 6 Arba | 714 | 785 | 1.499 | 721 | 785 | 1.506 | 723 | 789 | 1.512 |
| 7 Arta | 1.611 | 1.786 | 3.397 | 1.602 | 1.760 | 3.362 | 1.614 | 1.758 | 3.372 |
| 8 Artegna | 1.998 | 2.050 | 4.048 | 1.971 | 2.048 | 4.019 | 1.886 | 1.929 | 3.815 |
| 9 Àrzene | 1.117 | 1.044 | 2.161 | 1.104 | 1.037 | 2.141 | 1.109 | 1.040 | 2.149 |
| 10 Àttimis | 1.568 | 1.452 | 3.020 | 1.581 | 1.450 | 3.031 | 1.571 | 1.437 | 3.008 |
| 11 Aviano | 4.634 | 4.305 | 8.939 | 4.619 | 4.294 | 8.913 | 4.607 | 4.294 | 8.901 |
| 12 Azzano Dècimo | 4.770 | 4.906 | 9.676 | 4.841 | 4.976 | 9.817 | 4.872 | 4.974 | 9.846 |
| 13 Bagnària Arsa | 1.667 | 1.630 | 3.297 | 1.652 | 1.608 | 3.260 | 1.607 | 1.570 | 3.177 |
| 14 Bàrcis. | 498 | 494 | 992 | 492 | 492 | 984 | 488 | 491 | 979 |
| 15 Basiliano | 2.981 | 3.058 | 6.039 | 2.918 | 3.054 | 5.972 | 2.883 | 3.018 | 5.901 |
| 16 Bertiole | 1.771 | 1.704 | 3.475 | 1.717 | 1.659 | 3.376 | 1.718 | 1.663 | 3.381 |
| 17 Bicinicco | 988 | 972 | 1.960 | 975 | 968 | 1.943 | 969 | 955 | 1.924 |
| 18 Bordano. | 751 | 740 | 1.491 | 742 | 733 | 1.475 | 751 | 743 | 1.494 |
| 19 Brugnera | 2.764 | 2.741 | 5.505 | 2.780 | 2.732 | 5.512 | 2.786 | 2.744 | 5.530 |
| 20 Buddia | 1.296 | 1.388 | 2.684 | 1.285 | 1.378 | 2.663 | 1.260 | 1.363 | 2.623 |
| 21 Bùia | 4.070 | 4.281 | 8.351 | 4.049 | 4.254 | 8.303 | 4.021 | 4.215 | 8.236 |
| 22 Bùttrio | 1.239 | 1.320 | 2.559 | 1.242 | 1.330 | 2.572 | 1.250 | 1.336 | 2.586 |
| 23 Camino al Tagliamento | 1.246 | 1.236 | 2.482 | 1.229 | 1.218 | 2.447 | 1.228 | 1.207 | 2.435 |
| 24 Campofòrmido | 2.037 | 2.099 | 4.136 | 2.047 | 2.107 | 4.154 | 2.026 | 2.124 | 4.150 |
| 25 Campolongo al Torre | 497 | 514 | 1.011 | 492 | 514 | 1.006 | 487 | 517 | 1.004 |
| 26 Càneva | 3.573 | 3.709 | 7.282 | 3.632 | 3.750 | 7.382 | 3.621 | 3.739 | 7.360 |
| 27 Carlino | 1.269 | 1.166 | 2.435 | 1.279 | 1.155 | 2.434 | 1.258 | 1.147 | 2.405 |
| 28 Casarsa della Dellizia | 2.969 | 3.086 | 6.055 | 2.799 | 3.035 | 5.834 | 2.765 | 2.989 | 5.754 |
| 29 Cassacco. | 1.393 | 1.505 | 2.898 | 1.397 | 1.506 | 2.903 | 1.333 | 1.435 | 2.768 |
| 30 Castelnovo del Friuli | 1.171 | 1.197 | 2.368 | 1.172 | 1.186 | 2.358 | 1.161 | 1.181 | 2.342 |
| 31 Castions di Strada | 2.139 | 2.093 | 4.232 | 2.137 | 2.098 | 4.235 | 2.138 | 2.087 | 4.225 |
| 32 Cavasso Nuovo. | 1.060 | 1.224 | 2.284 | 1.024 | 1.174 | 2.198 | 1.000 | 1.141 | 2.141 |
| 33 Cavazzo Càrnico | 816 | 862 | 1.678 | 825 | 875 | 1.700 | 814 | 862 | 1.676 |
| 34 Cercivento. | 606 | 614 | 1.220 | 605 | 617 | 1.222 | 589 | 607 | 1.196 |
| 35 Cervignano del Friuli | 4.210 | 4.314 | 8.524 | 4.232 | 4.368 | 8.600 | 4.277 | 4.347 | 8.624 |
| 36 Chions. | 2.410 | 2.312 | 4.722 | 2.373 | 2.237 | 4.610 | 2.152 | 2.016 | 4.168 |
| 37 Chiòpris-Viscone | 385 | 386 | 771 | 382 | 372 | 754 | 386 | 371 | 757 |

UDINE

| COMUNI | POPOLAZIONE RESIDENTE AL 31 DICEMBRE | | | | | | | | |
|---|--------------------------------------|-------|--------|-------|-------|--------|-------|-------|--------|
| | 1955 | | | 1956 | | | 1957 | | |
| | M | F | MF | M | F | MF | M | F | MF |
| 38 Chiusaforte | 1.001 | 943 | 1.944 | 970 | 911 | 1.881 | 956 | 878 | 1.834 |
| 39 Cimolàis. | 512 | 535 | 1.047 | 502 | 513 | 1.015 | 486 | 505 | 991 |
| 40 Cividale del Friuli . . | 5.474 | 5.736 | 11.210 | 5.413 | 5.654 | 11.067 | 5.414 | 5.639 | 11.053 |
| 41 Clàut | 1.259 | 1.184 | 2.443 | 1.247 | 1.181 | 2.428 | 1.253 | 1.184 | 2.437 |
| 42 Clauzetto | 808 | 912 | 1.720 | 794 | 893 | 1.687 | 792 | 888 | 1.680 |
| 43 Codròipo. | 6.484 | 6.669 | 13.153 | 6.533 | 6.706 | 13.239 | 6.499 | 6.665 | 13.164 |
| 44 Colloredo di Monte Al- bano | 1.430 | 1.365 | 2.795 | 1.445 | 1.359 | 2.804 | 1.441 | 1.369 | 2.810 |
| 45 Comeglians. | 887 | 938 | 1.825 | 870 | 914 | 1.784 | 866 | 906 | 1.772 |
| 46 Cordenons | 4.333 | 4.974 | 9.307 | 4.347 | 4.993 | 9.340 | 4.357 | 4.971 | 9.328 |
| 47 Cordovado. | 1.328 | 1.301 | 2.629 | 1.296 | 1.289 | 2.585 | 1.274 | 1.284 | 2.558 |
| 48 Corno di Rosazzo . . | 1.060 | 1.048 | 2.108 | 1.043 | 1.042 | 2.085 | 1.048 | 1.037 | 2.085 |
| 49 Coseano | 1.438 | 1.428 | 2.866 | 1.432 | 1.437 | 2.869 | 1.388 | 1.405 | 2.793 |
| 50 Dignano | 1.600 | 1.732 | 3.332 | 1.604 | 1.722 | 3.326 | 1.590 | 1.705 | 3.295 |
| 51 Dogna. | 424 | 486 | 910 | 423 | 479 | 902 | 419 | 466 | 885 |
| 52 Drénchia | 625 | 696 | 1.321 | 616 | 685 | 1.301 | 636 | 676 | 1.312 |
| 53 Enemonzo | 876 | 910 | 1.786 | 869 | 895 | 1.764 | 885 | 899 | 1.784 |
| 54 Erto e Casso. | 1.035 | 1.069 | 2.104 | 1.032 | 1.061 | 2.093 | 1.041 | 1.058 | 2.099 |
| 55 Faèdis | 2.442 | 2.186 | 4.628 | 2.441 | 2.192 | 4.633 | 2.421 | 2.185 | 4.606 |
| 56 Fagagna. | 3.148 | 3.035 | 6.183 | 3.125 | 3.022 | 6.147 | 3.105 | 3.000 | 6.105 |
| 57 Fanna. | 817 | 1.051 | 1.868 | 825 | 1.044 | 1.869 | 818 | 1.020 | 1.838 |
| 58 Fiume Veneto | 3.376 | 3.514 | 6.890 | 3.427 | 3.545 | 6.972 | 3.138 | 3.367 | 6.505 |
| 59 Fiumicello | 2.290 | 2.177 | 4.467 | 2.291 | 2.168 | 4.459 | 2.265 | 2.151 | 4.416 |
| 60 Flaibano. | 980 | 1.023 | 2.003 | 982 | 1.019 | 2.001 | 982 | 1.021 | 2.003 |
| 61 Fontanafredda | 3.525 | 3.433 | 6.958 | 3.584 | 3.474 | 7.058 | 3.621 | 3.501 | 7.122 |
| 62 Forgària nel Friuli . . | 1.500 | 1.511 | 3.011 | 1.474 | 1.488 | 2.962 | 1.445 | 1.466 | 2.911 |
| 63 Forni Avoltri | 745 | 775 | 1.520 | 752 | 765 | 1.517 | 772 | 767 | 1.539 |
| 64 Forni di Sopra. | 960 | 1.065 | 2.025 | 933 | 1.037 | 1.970 | 930 | 1.035 | 1.965 |
| 65 Forni di Sotto. | 765 | 776 | 1.541 | 777 | 775 | 1.552 | 762 | 757 | 1.519 |
| 66 Frisanco. | 652 | 788 | 1.440 | 664 | 782 | 1.446 | 612 | 734 | 1.346 |
| 67 Gemona del Friuli . . | 6.017 | 6.632 | 12.649 | 6.031 | 6.623 | 12.654 | 6.029 | 6.601 | 12.630 |
| 68 Gonars | 2.333 | 2.295 | 4.628 | 2.358 | 2.309 | 4.667 | 2.358 | 2.319 | 4.677 |
| 69 Grimacco | 906 | 840 | 1.746 | 904 | 841 | 1.745 | 880 | 828 | 1.708 |
| 70 Latisana. | 5.945 | 5.732 | 11.677 | 5.943 | 5.774 | 11.717 | 6.042 | 5.874 | 11.916 |
| 71 Lauç. | 1.199 | 1.253 | 2.452 | 1.194 | 1.239 | 2.433 | 1.198 | 1.235 | 2.433 |
| 72 Lestizza | 2.265 | 2.386 | 4.651 | 2.269 | 2.385 | 4.654 | 2.278 | 2.381 | 4.659 |
| 73 Ligosullo | 193 | 236 | 429 | 192 | 235 | 427 | 195 | 236 | 431 |
| 74 Lusèvera | 1.100 | 1.105 | 2.205 | 1.076 | 1.081 | 2.157 | 1.052 | 1.051 | 2.103 |
| 75 Magnano in Riviera . . | 1.356 | 1.360 | 2.716 | 1.345 | 1.357 | 2.702 | 1.343 | 1.341 | 2.684 |
| 76 Majano | 2.961 | 3.129 | 6.090 | 2.936 | 3.117 | 6.053 | 2.918 | 3.090 | 6.008 |
| 77 Malborghetto-Valbruna | 777 | 763 | 1.540 | 783 | 768 | 1.551 | 789 | 763 | 1.552 |
| 78 Maniago. | 3.675 | 4.071 | 7.746 | 3.625 | 4.103 | 7.728 | 3.700 | 4.194 | 7.894 |
| 79 Manzano. | 2.527 | 2.538 | 5.065 | 2.584 | 2.628 | 5.212 | 2.651 | 2.707 | 5.358 |
| 80 Marano Lagunare. . . . | 1.398 | 1.253 | 2.651 | 1.410 | 1.245 | 2.655 | 1.418 | 1.249 | 2.667 |
| 81 Martignacco | 2.539 | 2.606 | 5.145 | 2.554 | 2.628 | 5.182 | 2.536 | 2.620 | 5.156 |
| 82 Meduno | 1.314 | 1.373 | 2.687 | 1.311 | 1.374 | 2.685 | 1.295 | 1.339 | 2.634 |
| 83 Mereto di Tomba. . . . | 1.816 | 1.856 | 3.672 | 1.813 | 1.869 | 3.682 | 1.814 | 1.856 | 3.670 |
| 84 Moggio Udinese | 1.770 | 1.957 | 3.727 | 1.732 | 1.922 | 3.654 | 1.712 | 1.895 | 3.607 |
| 85 Moimacco | 572 | 591 | 1.163 | 574 | 584 | 1.158 | 566 | 571 | 1.137 |
| 86 Montenars | 670 | 758 | 1.428 | 661 | 726 | 1.387 | 657 | 706 | 1.363 |

UDINE

| COMUNI | POPOLAZIONE RESIDENTE AL 31 DICEMBRE | | | | | | | | |
|---|--------------------------------------|--------|--------|--------|--------|--------|--------|--------|--------|
| | 1955 | | | 1956 | | | 1957 | | |
| | M | F | MF | M | F | MF | M | F | MF |
| 87 MonterealeValcellina(*) | 2.525 | 2.677 | 5.202 | 2.535 | 2.687 | 5.222 | 2.549 | 2.682 | 5.231 |
| 88 Morsano al Tagliamen- to. | 1.966 | 1.921 | 3.887 | 1.905 | 1.871 | 3.776 | 1.844 | 1.833 | 3.677 |
| 89 Mortegliano | 2.678 | 2.637 | 5.315 | 2.672 | 2.631 | 5.303 | 2.680 | 2.659 | 5.339 |
| 90 Moruzzo. | 1.152 | 1.050 | 2.202 | 1.167 | 1.055 | 2.222 | 1.140 | 1.044 | 2.184 |
| 91 Muzzana del Turgna- no | 1.450 | 1.362 | 2.812 | 1.447 | 1.352 | 2.799 | 1.469 | 1.370 | 2.839 |
| 92 Nimis | 2.179 | 2.221 | 4.400 | 2.128 | 2.211 | 4.339 | 2.099 | 2.181 | 4.280 |
| 93 Osoppo | 1.477 | 1.497 | 2.974 | 1.479 | 1.487 | 2.966 | 1.460 | 1.481 | 2.941 |
| 94 Ovaro. | 1.942 | 2.027 | 3.969 | 1.934 | 2.019 | 3.953 | 1.919 | 1.994 | 3.913 |
| 95 Pagnacco | 1.542 | 1.553 | 3.095 | 1.535 | 1.544 | 3.079 | 1.515 | 1.516 | 3.031 |
| 96 Palazzolo dello Stella | 2.098 | 2.036 | 4.134 | 2.064 | 2.001 | 4.065 | 2.072 | 1.997 | 4.069 |
| 97 Palmanova. | 2.829 | 3.211 | 6.040 | 2.813 | 3.187 | 6.000 | 2.807 | 3.176 | 5.983 |
| 98 Paluzza | 2.053 | 2.199 | 4.252 | 2.056 | 2.206 | 4.262 | 2.056 | 2.194 | 4.250 |
| 99 Pasian di Prato . . . | 2.559 | 2.693 | 5.252 | 2.615 | 2.773 | 5.388 | 2.648 | 2.788 | 5.436 |
| 100 Pasiano di Pordenone | 4.223 | 3.987 | 8.210 | 4.204 | 4.012 | 8.216 | 4.133 | 3.970 | 8.103 |
| 101 Paularo | 2.170 | 2.229 | 4.399 | 2.186 | 2.232 | 4.418 | 2.196 | 2.221 | 4.417 |
| 102 Pavia di Udine . . . | 2.528 | 2.488 | 5.016 | 2.505 | 2.425 | 4.930 | 2.475 | 2.383 | 4.858 |
| 103 Pinzano al Tagliamen- to | 1.304 | 1.403 | 2.707 | 1.298 | 1.388 | 2.686 | 1.269 | 1.371 | 2.640 |
| 104 Pocènia | 1.635 | 1.557 | 3.192 | 1.620 | 1.515 | 3.135 | 1.573 | 1.492 | 3.065 |
| 105 Polcenigo | 2.206 | 2.299 | 4.505 | 2.174 | 2.250 | 4.424 | 2.153 | 2.214 | 4.367 |
| 106 Pontebba | 1.961 | 1.985 | 3.946 | 1.934 | 1.974 | 3.908 | 1.926 | 1.956 | 3.882 |
| 107 Porcia. | 3.398 | 3.552 | 6.950 | 3.400 | 3.583 | 6.983 | 3.453 | 3.637 | 7.090 |
| 108 Pordenone. | 14.285 | 15.771 | 30.056 | 14.525 | 16.025 | 30.550 | 14.829 | 16.291 | 31.120 |
| 109 Porpetto. | 1.600 | 1.438 | 3.038 | 1.589 | 1.424 | 3.013 | 1.584 | 1.408 | 2.992 |
| 110 Povoletto | 2.440 | 2.304 | 4.744 | 2.451 | 2.319 | 4.770 | 2.474 | 2.342 | 4.816 |
| 111 Pozzuolo del Friuli. . | 3.007 | 3.122 | 6.129 | 3.025 | 3.145 | 6.170 | 3.034 | 3.137 | 6.171 |
| 112 Pradamano | 1.101 | 1.127 | 2.228 | 1.087 | 1.127 | 2.214 | 1.103 | 1.117 | 2.220 |
| 113 Prata di Pordenone . | 2.581 | 2.529 | 5.110 | 2.558 | 2.501 | 5.059 | 2.541 | 2.482 | 5.023 |
| 114 Prato Carnico | 1.134 | 1.262 | 2.396 | 1.126 | 1.257 | 2.383 | 1.107 | 1.240 | 2.347 |
| 115 Pravisdomini. | 1.548 | 1.502 | 3.050 | 1.531 | 1.478 | 3.009 | 1.492 | 1.433 | 2.925 |
| 116 Precenico. | 1.275 | 1.158 | 2.433 | 1.243 | 1.138 | 2.381 | 1.216 | 1.107 | 2.323 |
| 117 Premariacco | 1.777 | 1.728 | 3.505 | 1.727 | 1.678 | 3.405 | 1.704 | 1.659 | 3.363 |
| 118 Preone | 326 | 314 | 640 | 322 | 310 | 632 | 299 | 294 | 593 |
| 119 Prepotto. | 1.051 | 880 | 1.931 | 998 | 854 | 1.852 | 977 | 818 | 1.795 |
| 120 Pùlfero | 1.839 | 1.767 | 3.606 | 1.839 | 1.750 | 3.589 | 1.823 | 1.734 | 3.557 |
| 121 Ragogna. | 1.983 | 1.956 | 3.939 | 1.938 | 1.929 | 3.867 | 1.918 | 1.918 | 3.836 |
| 122 Ravascletto. | 716 | 760 | 1.476 | 712 | 752 | 1.464 | 703 | 734 | 1.437 |
| 123 Raveo. | 349 | 401 | 750 | 349 | 406 | 755 | 357 | 410 | 767 |
| 124 Reana del Roiale . . | 2.330 | 2.597 | 4.927 | 2.331 | 2.570 | 4.901 | 2.320 | 2.608 | 4.928 |
| 125 Remanzacco | 1.919 | 1.853 | 3.772 | 1.906 | 1.854 | 3.760 | 1.878 | 1.830 | 3.708 |
| 126 Rèsia | 1.585 | 1.667 | 3.252 | 1.554 | 1.617 | 3.171 | 1.517 | 1.572 | 3.089 |
| 127 Resiutta. | 365 | 345 | 710 | 357 | 338 | 695 | 340 | 336 | 676 |
| 128 Rigolato. | 1.024 | 1.079 | 2.103 | 1.020 | 1.067 | 2.087 | 1.012 | 1.069 | 2.081 |
| 129 Rive d'Arcano | 1.497 | 1.503 | 3.000 | 1.504 | 1.520 | 3.024 | 1.490 | 1.516 | 3.006 |
| 130 Rivignano | 2.235 | 2.163 | 4.398 | 2.247 | 2.156 | 4.403 | 2.277 | 2.152 | 4.429 |
| 131 Rònychis | 1.387 | 1.257 | 2.644 | 1.344 | 1.202 | 2.546 | 1.313 | 1.178 | 2.491 |
| 132 Roveredo in Piano . | 806 | 820 | 1.626 | 797 | 822 | 1.619 | 810 | 816 | 1.626 |
| 133 Ruda | 1.733 | 1.706 | 3.439 | 1.708 | 1.678 | 3.386 | 1.701 | 1.647 | 3.348 |

UDINE

| COMUNI | POPOLAZIONE RESIDENTE AL 31 DICEMBRE | | | | | | | | |
|---|--------------------------------------|--------|--------|--------|--------|--------|--------|--------|--------|
| | 1955 | | | 1956 | | | 1957 | | |
| | M | F | MF | M | F | MF | M | F | MF |
| 134 Sacile | 6.160 | 6.164 | 12.324 | 6.237 | 6.185 | 12.422 | 6.304 | 6.204 | 12.508 |
| 135 San Daniele del Friuli | 3.445 | 3.615 | 7.060 | 3.458 | 3.595 | 7.053 | 3.419 | 3.532 | 6.951 |
| 136 San Giòrgio della Richinvelda | 2.824 | 2.621 | 5.445 | 2.858 | 2.634 | 5.492 | 2.840 | 2.653 | 5.493 |
| 137 San Giòrgio di Nogaro | 3.908 | 3.778 | 7.686 | 3.919 | 3.747 | 7.666 | 3.704 | 3.591 | 7.295 |
| 138 San Giovanni al Natissone | 1.857 | 1.842 | 3.699 | 1.850 | 1.849 | 3.699 | 1.871 | 1.850 | 3.721 |
| 139 San Leonardo | 1.137 | 1.144 | 2.281 | 1.127 | 1.142 | 2.269 | 1.111 | 1.130 | 2.241 |
| 140 San Martino al Tagliamento | 1.009 | 982 | 1.991 | 1.011 | 979 | 1.990 | 998 | 949 | 1.947 |
| 141 San Pietro al Natissone | 1.479 | 1.513 | 2.992 | 1.455 | 1.486 | 2.941 | 1.454 | 1.470 | 2.924 |
| 142 San Quirino | 1.552 | 1.627 | 3.179 | 1.553 | 1.632 | 3.185 | 1.556 | 1.615 | 3.171 |
| 143 Santa Maria la Longa | 1.096 | 1.184 | 2.280 | 1.092 | 1.180 | 2.272 | 1.092 | 1.162 | 2.254 |
| 144 San Vito al Tagliamento | 5.955 | 6.226 | 12.181 | 6.037 | 6.239 | 12.276 | 5.771 | 5.906 | 11.677 |
| 145 San Vito al Torre | 840 | 842 | 1.682 | 823 | 805 | 1.628 | 808 | 791 | 1.599 |
| 146 San Vito di Fagagna | 918 | 927 | 1.845 | 903 | 919 | 1.822 | 906 | 913 | 1.819 |
| 147 Sauris | 434 | 413 | 847 | 432 | 406 | 838 | 442 | 407 | 849 |
| 148 Savogna | 1.008 | 930 | 1.938 | 998 | 927 | 1.925 | 953 | 896 | 1.849 |
| 149 Sedegliano | 2.719 | 2.799 | 5.518 | 2.693 | 2.764 | 5.457 | 2.673 | 2.750 | 5.423 |
| 150 Sequals | 1.202 | 1.278 | 2.480 | 1.215 | 1.277 | 2.492 | 1.209 | 1.261 | 2.470 |
| 151 Sesto al Règhena | 3.543 | 3.322 | 6.865 | 3.511 | 3.262 | 6.773 | 3.495 | 3.253 | 6.748 |
| 152 Socchieve | 1.081 | 1.111 | 2.192 | 1.076 | 1.107 | 2.183 | 1.065 | 1.106 | 2.171 |
| 153 Spilimbergo | 5.447 | 5.551 | 10.998 | 5.415 | 5.516 | 10.931 | 5.428 | 5.528 | 10.956 |
| 154 Stregna | 956 | 928 | 1.884 | 939 | 923 | 1.862 | 921 | 915 | 1.836 |
| 155 Sùtrio | 892 | 915 | 1.807 | 895 | 907 | 1.802 | 876 | 905 | 1.781 |
| 156 Taipana | 1.435 | 1.269 | 2.704 | 1.425 | 1.245 | 2.670 | 1.416 | 1.237 | 2.653 |
| 157 Talmassons | 2.427 | 2.420 | 4.847 | 2.433 | 2.458 | 4.891 | 2.399 | 2.432 | 4.831 |
| 158 Tapogliano | 302 | 290 | 592 | 292 | 288 | 580 | 302 | 286 | 588 |
| 159 Tarcento | 5.555 | 5.992 | 11.547 | 5.471 | 5.966 | 11.437 | 5.362 | 5.878 | 11.240 |
| 160 Tarvisio | 3.401 | 3.384 | 6.785 | 3.495 | 3.404 | 6.899 | 3.521 | 3.400 | 6.921 |
| 161 Tavagnacco | 3.207 | 3.396 | 6.603 | 3.247 | 3.408 | 6.655 | 3.279 | 3.431 | 6.710 |
| 162 Teor | 1.531 | 1.568 | 3.099 | 1.499 | 1.533 | 3.032 | 1.437 | 1.459 | 2.896 |
| 163 Terzo d'Aquileia | 1.394 | 1.290 | 2.684 | 1.366 | 1.257 | 2.623 | 1.358 | 1.241 | 2.599 |
| 164 Tolmezzo | 4.558 | 4.601 | 9.159 | 4.686 | 4.672 | 9.358 | 4.716 | 4.736 | 9.452 |
| 165 Torreano | 1.694 | 1.644 | 3.338 | 1.681 | 1.638 | 3.319 | 1.656 | 1.617 | 3.273 |
| 166 Torviscosa | 2.223 | 2.081 | 4.304 | 2.199 | 2.058 | 4.257 | 2.150 | 2.043 | 4.193 |
| 167 Tramonti di Sopra | 733 | 750 | 1.483 | 715 | 737 | 1.452 | 699 | 716 | 1.415 |
| 168 Tramonti di Sotto | 880 | 927 | 1.807 | 852 | 909 | 1.761 | 797 | 862 | 1.659 |
| 169 Trasàghis | 2.080 | 2.017 | 4.097 | 2.082 | 2.021 | 4.103 | 1.972 | 1.931 | 3.903 |
| 170 Travèsio | 1.152 | 1.194 | 2.346 | 1.147 | 1.206 | 2.353 | 1.131 | 1.202 | 2.333 |
| 171 Treppo Carnico | 702 | 711 | 1.413 | 697 | 710 | 1.407 | 678 | 695 | 1.373 |
| 172 Treppo Grande | 1.336 | 1.377 | 2.713 | 1.261 | 1.360 | 2.621 | 1.237 | 1.322 | 2.559 |
| 173 Tricesimo | 3.018 | 3.144 | 6.162 | 2.983 | 3.107 | 6.090 | 3.007 | 3.115 | 6.122 |
| 174 Trivignano Udinese | 1.103 | 1.050 | 2.153 | 1.103 | 1.043 | 2.146 | 1.088 | 1.015 | 2.103 |
| 175 ÛDINE | 35.879 | 41.610 | 77.489 | 36.527 | 42.280 | 78.807 | 36.947 | 42.874 | 79.821 |
| 176 Valvasone | 1.373 | 1.373 | 2.746 | 1.381 | 1.381 | 2.762 | 1.397 | 1.385 | 2.782 |
| 177 Varmo | 2.428 | 2.352 | 4.780 | 2.432 | 2.349 | 4.781 | 2.424 | 2.299 | 4.723 |
| 178 Venzone | 1.731 | 1.804 | 3.535 | 1.741 | 1.801 | 3.542 | 1.726 | 1.793 | 3.519 |
| 179 Verzègnis | 816 | 899 | 1.715 | 796 | 868 | 1.664 | 790 | 857 | 1.647 |

UDINE-VARESE

| COMUNI | POPOLAZIONE RESIDENTE AL 31 DICEMBRE | | | | | | | | |
|------------------------------|--------------------------------------|---------|---------|---------|---------|---------|---------|---------|---------|
| | 1955 | | | 1956 | | | 1957 | | |
| | M | F | MF | M | F | MF | M | F | MF |
| 180 Villa Santina. | 1.019 | 1.098 | 2.117 | 1.014 | 1.098 | 2.112 | 1.019 | 1.092 | 2.111 |
| 181 Villa Vicentina. | 780 | 673 | 1.453 | 775 | 664 | 1.439 | 762 | 655 | 1.417 |
| 182 Visco | 488 | 445 | 933 | 464 | 424 | 888 | 462 | 422 | 884 |
| 183 Vito d'Àsio | 1.260 | 1.414 | 2.674 | 1.239 | 1.374 | 2.613 | 1.166 | 1.316 | 2.482 |
| 184 Vivaro | 860 | 910 | 1.770 | 855 | 907 | 1.762 | 865 | 914 | 1.779 |
| 185 Zòppola | 3.125 | 3.155 | 6.280 | 3.158 | 3.166 | 6.324 | 3.142 | 3.132 | 6.274 |
| 186 Zùglio. | 443 | 448 | 891 | 443 | 445 | 888 | 446 | 442 | 888 |
| PROVINCIA | 394.674 | 406.957 | 801.631 | 394.486 | 406.568 | 801.054 | 392.596 | 404.373 | 796.969 |

PROVINCIA DI VARESE

| | | | | | | | | | |
|---|--------|--------|--------|--------|--------|--------|--------|--------|--------|
| 1 Agra | 150 | 184 | 334 | 142 | 181 | 323 | 132 | 179 | 311 |
| 2 Albizzate | 1.514 | 1.537 | 3.051 | 1.548 | 1.583 | 3.131 | 1.578 | 1.635 | 3.213 |
| 3 Angera (*). | 2.294 | 2.604 | 4.898 | 2.319 | 2.613 | 4.932 | 2.031 | 2.294 | 4.325 |
| 4 Arcisate | 2.090 | 2.267 | 4.357 | 2.170 | 2.316 | 4.486 | 2.208 | 2.375 | 4.583 |
| 5 Arsago Sèprio | 1.048 | 1.160 | 2.208 | 1.128 | 1.226 | 2.354 | 1.170 | 1.257 | 2.427 |
| 6 Azzate(*) | 1.905 | 2.050 | 3.955 | 1.316 | 1.435 | 2.751 | 1.327 | 1.437 | 2.764 |
| 7 Àzzio (*). | — | — | — | 214 | 253 | 467 | 228 | 265 | 493 |
| 8 Barasso (*). | — | — | — | — | — | — | 524 | 570 | 1.094 |
| 9 Bardello. | 340 | 391 | 731 | 342 | 372 | 714 | 348 | 377 | 725 |
| 10 Bèdero Valcùvia | 199 | 206 | 405 | 201 | 201 | 402 | 194 | 201 | 395 |
| 11 Besnate | 1.464 | 1.569 | 3.033 | 1.489 | 1.598 | 3.087 | 1.530 | 1.641 | 3.171 |
| 12 Besozzo | 2.750 | 3.138 | 5.888 | 2.775 | 3.170 | 5.945 | 2.821 | 3.194 | 6.015 |
| 13 Biandronno | 683 | 740 | 1.423 | 713 | 757 | 1.470 | 746 | 786 | 1.532 |
| 14 Bisuschio | 954 | 1.046 | 2.000 | 972 | 1.076 | 2.048 | 1.004 | 1.100 | 2.104 |
| 15 Bòdio Lomnago | 385 | 405 | 790 | 377 | 399 | 776 | 369 | 397 | 766 |
| 16 Brèbbia | 953 | 1.042 | 1.995 | 983 | 1.071 | 2.054 | 1.001 | 1.074 | 2.075 |
| 17 Bregano. | 190 | 211 | 401 | 187 | 204 | 391 | 183 | 208 | 391 |
| 18 Brenta | 454 | 499 | 953 | 462 | 506 | 968 | 469 | 519 | 988 |
| 19 Brezzo di Bèdero | 338 | 394 | 732 | 340 | 384 | 724 | 335 | 392 | 727 |
| 20 Brinzio | 232 | 284 | 516 | 239 | 286 | 525 | 231 | 279 | 510 |
| 21 Brissago - Valtravà- glia | 302 | 338 | 640 | 302 | 327 | 629 | 305 | 325 | 630 |
| 22 Brunello (*) | — | — | — | 205 | 216 | 421 | 206 | 218 | 424 |
| 23 Brusimpiano | 316 | 348 | 664 | 309 | 349 | 658 | 319 | 347 | 666 |
| 24 Buguggiate (*) | — | — | — | 426 | 458 | 884 | 449 | 488 | 937 |
| 25 Busto Arsizio | 26.834 | 29.094 | 55.928 | 27.357 | 29.649 | 57.006 | 27.860 | 30.102 | 57.962 |
| 26 Cadegliano-Viconago | 576 | 679 | 1.255 | 596 | 680 | 1.276 | 604 | 684 | 1.288 |
| 27 Cadrezzate. | 444 | 499 | 943 | 439 | 497 | 936 | 438 | 504 | 942 |
| 28 Cairate | 2.455 | 2.531 | 4.986 | 2.466 | 2.540 | 5.006 | 2.541 | 2.628 | 5.169 |
| 29 Cantello | 1.479 | 1.652 | 3.131 | 1.484 | 1.683 | 3.167 | 1.487 | 1.674 | 3.161 |
| 30 Caravate. | 836 | 869 | 1.705 | 876 | 902 | 1.778 | 913 | 931 | 1.844 |
| 31 Cardano al Campo | 2.323 | 2.513 | 4.836 | 2.410 | 2.569 | 4.979 | 2.511 | 2.666 | 5.177 |
| 32 Carnago | 1.501 | 1.571 | 3.072 | 1.536 | 1.608 | 3.144 | 1.577 | 1.649 | 3.226 |
| 33 Caronno Pertusella | 3.363 | 3.514 | 6.877 | 3.416 | 3.540 | 6.956 | 3.450 | 3.594 | 7.044 |
| 34 Caronno Varesino. | 1.313 | 1.356 | 2.669 | 1.306 | 1.355 | 2.661 | 1.397 | 1.418 | 2.815 |
| 35 Casale Litta | 1.187 | 1.161 | 2.348 | 1.208 | 1.177 | 2.385 | 1.220 | 1.195 | 2.415 |
| 36 Casalzuigno | 429 | 498 | 927 | 424 | 497 | 921 | 408 | 491 | 899 |
| 37 Casciago. | 893 | 977 | 1.870 | 889 | 990 | 1.879 | 933 | 1.020 | 1.953 |

VARESE

| COMUNI | POPOLAZIONE RESIDENTE AL 31 DICEMBRE | | | | | | | | |
|---|--------------------------------------|--------|--------|--------|--------|--------|--------|--------|--------|
| | 1955 | | | 1956 | | | 1957 | | |
| | M | F | MF | M | F | MF | M | F | MF |
| 38 Casorate Sempione . . . | 1.653 | 1.797 | 3.450 | 1.683 | 1.812 | 3.495 | 1.697 | 1.834 | 3.531 |
| 39 Cassano Magnago . . . | 5.189 | 5.288 | 10.477 | 5.375 | 5.495 | 10.870 | 5.493 | 5.643 | 11.136 |
| 40 Cassano Valcuvia . . . | 246 | 260 | 506 | 243 | 256 | 499 | 254 | 255 | 509 |
| 41 Castellanza | 5.177 | 5.617 | 10.794 | 5.275 | 5.674 | 10.949 | 5.364 | 5.746 | 11.110 |
| 42 Castello Cabiaglio . . . | 218 | 230 | 448 | 218 | 231 | 449 | 215 | 218 | 433 |
| 43 Castelsèprio | 381 | 405 | 786 | 393 | 421 | 814 | 392 | 418 | 810 |
| 44 Castelvecana | 900 | 1.081 | 1.981 | 917 | 1.090 | 2.007 | 940 | 1.117 | 2.057 |
| 45 Castiglione Olona . . . | 1.971 | 1.961 | 3.932 | 2.029 | 2.025 | 4.054 | 2.080 | 2.074 | 4.154 |
| 46 Castronno | 1.127 | 1.151 | 2.278 | 1.154 | 1.189 | 2.343 | 1.196 | 1.216 | 2.412 |
| 47 Cavària con Premezzo | 1.434 | 1.459 | 2.893 | 1.498 | 1.523 | 3.021 | 1.555 | 1.581 | 3.136 |
| 48 Cazzago Bràbbia | 309 | 343 | 652 | 308 | 357 | 665 | 302 | 356 | 658 |
| 49 Cislago | 2.635 | 2.651 | 5.286 | 2.681 | 2.685 | 5.366 | 2.715 | 2.717 | 5.432 |
| 50 Cittiglio | 1.035 | 1.176 | 2.211 | 1.054 | 1.181 | 2.235 | 1.068 | 1.196 | 2.264 |
| 51 Clivio | 433 | 516 | 949 | 430 | 511 | 941 | 424 | 504 | 928 |
| 52 Còcquio-Trevisago . . . | 1.392 | 1.582 | 2.974 | 1.405 | 1.607 | 3.012 | 1.428 | 1.622 | 3.050 |
| 53 Comàbbio | 278 | 342 | 620 | 282 | 346 | 628 | 282 | 356 | 638 |
| 54 Comerio (*) | 1.659 | 1.792 | 3.451 | 1.689 | 1.829 | 3.518 | 1.790 | 1.867 | 3.657 |
| 55 Cremenaga | 189 | 172 | 361 | 198 | 186 | 384 | 216 | 196 | 412 |
| 56 Cròsio della Valle . . . | 149 | 138 | 287 | 155 | 141 | 296 | 161 | 143 | 304 |
| 57 Cuasso al Monte | 982 | 1.132 | 2.114 | 1.024 | 1.149 | 2.173 | 1.045 | 1.169 | 2.214 |
| 58 Cugliate-Fabiasco (*) . . | 510 | 546 | 1.056 | 550 | 588 | 1.138 | 535 | 580 | 1.115 |
| 59 Cunardo | 681 | 766 | 1.447 | 663 | 752 | 1.415 | 653 | 744 | 1.397 |
| 60 Curiaglia con Montevia- sco | 289 | 297 | 586 | 286 | 297 | 583 | 281 | 298 | 579 |
| 61 Cuvèglio (*) | 1.091 | 1.252 | 2.343 | 598 | 730 | 1.328 | 623 | 746 | 1.369 |
| 62 Cùvio (*) | — | — | — | 475 | 519 | 994 | 475 | 506 | 981 |
| 63 Davèrio | 553 | 545 | 1.098 | 545 | 536 | 1.081 | 560 | 558 | 1.118 |
| 64 Dumenza | 588 | 674 | 1.262 | 578 | 664 | 1.242 | 558 | 651 | 1.209 |
| 65 Duno | 62 | 88 | 150 | 62 | 86 | 148 | 65 | 87 | 152 |
| 66 Fagnano Olona | 3.344 | 3.442 | 6.786 | 3.417 | 3.536 | 6.953 | 3.544 | 3.628 | 7.172 |
| 67 Ferno | 1.443 | 1.523 | 2.966 | 1.492 | 1.569 | 3.061 | 1.528 | 1.602 | 3.130 |
| 68 Ferrera di Varese | 234 | 307 | 541 | 221 | 297 | 518 | 224 | 292 | 516 |
| 69 Gallarate | 14.454 | 16.639 | 31.093 | 14.728 | 16.875 | 31.603 | 14.996 | 17.191 | 32.187 |
| 70 Galliate Lombardo . . . | 211 | 214 | 425 | 212 | 209 | 421 | 221 | 213 | 434 |
| 71 Gavigrate | 2.630 | 3.032 | 5.662 | 2.694 | 3.102 | 5.796 | 2.770 | 3.152 | 5.922 |
| 72 Gazzada Schianno | 1.665 | 1.761 | 3.426 | 1.694 | 1.811 | 3.505 | 1.735 | 1.826 | 3.561 |
| 73 Gemònio | 820 | 932 | 1.752 | 824 | 914 | 1.738 | 836 | 922 | 1.758 |
| 74 Gerenzano | 2.460 | 2.528 | 4.988 | 2.466 | 2.536 | 5.002 | 2.520 | 2.569 | 5.089 |
| 75 Germignaga | 1.346 | 1.512 | 2.858 | 1.339 | 1.516 | 2.855 | 1.334 | 1.503 | 2.837 |
| 76 Golasecca | 984 | 1.098 | 2.082 | 989 | 1.089 | 2.078 | 981 | 1.089 | 2.070 |
| 77 Gorla Maggiore | 1.426 | 1.487 | 2.913 | 1.437 | 1.492 | 2.929 | 1.453 | 1.512 | 2.965 |
| 78 Gorla Minore | 2.378 | 2.522 | 4.900 | 2.422 | 2.554 | 4.976 | 2.445 | 2.550 | 4.995 |
| 79 Gornate-Olona | 643 | 675 | 1.318 | 658 | 680 | 1.338 | 692 | 713 | 1.405 |
| 80 Grantola (*) | — | — | — | — | — | — | 270 | 295 | 565 |
| 81 Induno Olona | 2.200 | 2.421 | 4.621 | 2.223 | 2.480 | 4.703 | 2.295 | 2.565 | 4.860 |
| 82 Ispra | 1.112 | 1.229 | 2.341 | 1.108 | 1.218 | 2.326 | 1.125 | 1.227 | 2.352 |
| 83 Jerago con Orago | 1.444 | 1.534 | 2.978 | 1.482 | 1.561 | 3.043 | 1.525 | 1.601 | 3.126 |
| 84 Lavena-Ponte Tresa . . . | 716 | 744 | 1.460 | 763 | 819 | 1.582 | 859 | 895 | 1.754 |
| 85 Laveno-Mombello | 3.313 | 3.845 | 7.158 | 3.341 | 3.862 | 7.203 | 3.372 | 3.909 | 7.281 |
| 86 Leggiuno-Sangiano | 1.522 | 1.680 | 3.202 | 1.540 | 1.700 | 3.240 | 1.555 | 1.715 | 3.270 |

VARESE

| COMUNI | POPOLAZIONE RESIDENTE AL 31 DICEMBRE | | | | | | | | |
|--|--------------------------------------|--------|--------|--------|--------|--------|--------|--------|--------|
| | 1955 | | | 1956 | | | 1957 | | |
| | M | F | MF | M | F | MF | M | F | MF |
| 87 Lonate Ceppino | 1.041 | 1.087 | 2.128 | 1.050 | 1.099 | 2.149 | 1.085 | 1.126 | 2.211 |
| 88 Lonate Pozzolo | 3.410 | 3.463 | 6.873 | 3.422 | 3.467 | 6.889 | 3.467 | 3.527 | 6.994 |
| 89 Lozza | 350 | 374 | 724 | 369 | 384 | 753 | 380 | 401 | 781 |
| 90 Luino (*) | 5.047 | 5.701 | 10.748 | 5.058 | 5.712 | 10.770 | 5.060 | 5.686 | 10.746 |
| 91 Luvinate (*) | — | — | — | — | — | — | 395 | 415 | 810 |
| 92 Maccagno (*) | 959 | 1.016 | 1.975 | 960 | 1.019 | 1.979 | 963 | 1.019 | 1.982 |
| 93 Malgesso | 313 | 331 | 644 | 318 | 338 | 656 | 320 | 339 | 659 |
| 94 Malnate | 3.751 | 4.182 | 7.933 | 3.850 | 4.259 | 8.109 | 3.910 | 4.306 | 8.216 |
| 95 Marchirolo (*) | 440 | 465 | 905 | 438 | 472 | 910 | 453 | 478 | 931 |
| 96 Marnate | 1.639 | 1.628 | 3.267 | 1.666 | 1.650 | 3.316 | 1.681 | 1.668 | 3.349 |
| 97 Mårzio | 135 | 142 | 277 | 132 | 143 | 275 | 131 | 140 | 271 |
| 98 Masciago Primo | 81 | 67 | 148 | 86 | 73 | 159 | 88 | 69 | 157 |
| 99 Mercallo | 485 | 511 | 996 | 485 | 499 | 984 | 499 | 516 | 1.015 |
| 100 Mesenzana | 286 | 327 | 613 | 285 | 335 | 620 | 288 | 341 | 629 |
| 101 Montegrino - Valtra- våglia(*) | 692 | 791 | 1.483 | 700 | 796 | 1.496 | 452 | 506 | 958 |
| 102 Monvalle | 466 | 525 | 991 | 470 | 533 | 1.003 | 487 | 544 | 1.031 |
| 103 Morazzone | 1.154 | 1.212 | 2.366 | 1.205 | 1.264 | 2.469 | 1.240 | 1.295 | 2.535 |
| 104 Mornago | 1.204 | 1.137 | 2.341 | 1.205 | 1.152 | 2.357 | 1.199 | 1.160 | 2.359 |
| 105 Oggiona con Santo Stè- fano | 807 | 945 | 1.752 | 815 | 948 | 1.763 | 851 | 985 | 1.836 |
| 106 Olgiate Olona | 2.601 | 2.690 | 5.291 | 2.660 | 2.737 | 5.397 | 2.708 | 2.792 | 5.500 |
| 107 Origgio | 2.014 | 2.129 | 4.143 | 2.037 | 2.159 | 4.196 | 2.063 | 2.197 | 4.260 |
| 108 Orino (*) | — | — | — | 208 | 247 | 455 | 203 | 249 | 452 |
| 109 Orino-Azzio (*) | 411 | 500 | 911 | — | — | — | — | — | — |
| 110 Osmate Lentate | 184 | 170 | 354 | 187 | 177 | 364 | 197 | 183 | 380 |
| 111 Pino sulla sponda del Lago Maggiore | 155 | 112 | 267 | 166 | 115 | 281 | 176 | 120 | 296 |
| 112 Porto Ceresio | 1.289 | 1.345 | 2.634 | 1.299 | 1.353 | 2.652 | 1.351 | 1.393 | 2.744 |
| 113 Porto Valtravåglia | 964 | 1.120 | 2.084 | 971 | 1.127 | 2.098 | 949 | 1.143 | 2.092 |
| 114 Rånccio Valcuvia | 279 | 331 | 610 | 274 | 330 | 604 | 285 | 334 | 619 |
| 115 Ranco (*) | — | — | — | — | — | — | 318 | 369 | 687 |
| 116 Såltrio | 426 | 577 | 1.003 | 429 | 584 | 1.013 | 427 | 578 | 1.005 |
| 117 Samarate | 3.987 | 4.134 | 8.121 | 4.078 | 4.202 | 8.280 | 4.233 | 4.370 | 8.603 |
| 118 Saronno | 10.447 | 11.737 | 22.184 | 10.578 | 11.903 | 22.481 | 10.785 | 12.190 | 22.975 |
| 119 Sesto Calende | 3.499 | 3.821 | 7.320 | 3.546 | 3.889 | 7.435 | 3.573 | 3.902 | 7.475 |
| 120 Solbiate Arno (*) | 1.052 | 1.143 | 2.195 | 1.081 | 1.154 | 2.235 | 1.072 | 1.147 | 2.219 |
| 121 Solbiate Olona | 1.459 | 1.485 | 2.944 | 1.481 | 1.489 | 2.970 | 1.508 | 1.520 | 3.028 |
| 122 Somma Lombardo | 5.509 | 6.034 | 11.543 | 5.666 | 6.147 | 11.813 | 5.817 | 6.279 | 12.096 |
| 123 Sumirago | 1.586 | 1.546 | 3.132 | 1.659 | 1.580 | 3.239 | 1.647 | 1.604 | 3.251 |
| 124 Taino | 1.045 | 1.128 | 2.173 | 1.046 | 1.145 | 2.191 | 1.062 | 1.154 | 2.216 |
| 125 Ternate | 587 | 655 | 1.242 | 584 | 650 | 1.234 | 604 | 666 | 1.270 |
| 126 Tradate | 5.555 | 6.014 | 11.569 | 5.757 | 6.162 | 11.919 | 5.888 | 6.255 | 12.143 |
| 127 Travedona-Monate | 1.028 | 1.041 | 2.069 | 1.050 | 1.047 | 2.097 | 1.075 | 1.071 | 2.146 |
| 128 Tronzano Lago Mag- giore | 127 | 135 | 262 | 131 | 136 | 267 | 128 | 133 | 261 |
| 129 Uboldo | 2.315 | 2.406 | 4.721 | 2.391 | 2.481 | 4.872 | 2.507 | 2.607 | 5.114 |
| 130 Valganna | 481 | 564 | 1.045 | 497 | 583 | 1.080 | 537 | 622 | 1.159 |
| 131 Varano Borghi | 827 | 974 | 1.801 | 851 | 993 | 1.844 | 879 | 1.027 | 1.906 |
| 132 VARESE | 27.007 | 30.578 | 57.585 | 27.495 | 31.130 | 58.625 | 27.941 | 31.560 | 59.501 |

VARESE-VENEZIA

| COMUNI | POPOLAZIONE RESIDENTE AL 31 DICEMBRE | | | | | | | | |
|------------------------------|--------------------------------------|---------|---------|---------|---------|---------|---------|---------|---------|
| | 1955 | | | 1956 | | | 1957 | | |
| | M | F | MF | M | F | MF | M | F | MF |
| 133 Vedano Olona | 1.958 | 2.129 | 4.087 | 1.991 | 2.155 | 4.146 | 2.031 | 2.192 | 4.223 |
| 134 Veddasca | 513 | 614 | 1.127 | 513 | 602 | 1.115 | 497 | 595 | 1.092 |
| 135 Venegono | 2.920 | 3.046 | 5.966 | 2.938 | 3.071 | 6.009 | 2.949 | 3.097 | 6.046 |
| 136 Vergiate | 2.638 | 2.861 | 5.499 | 2.646 | 2.857 | 5.503 | 2.689 | 2.862 | 5.551 |
| 137 Viggìù | 1.441 | 1.715 | 3.156 | 1.544 | 1.790 | 3.334 | 1.627 | 1.850 | 3.477 |
| 138 Vizzola Ticino | 285 | 284 | 569 | 286 | 290 | 576 | 279 | 289 | 568 |
| PROVINCIA | 244.519 | 266.635 | 511.154 | 248.938 | 270.796 | 519.734 | 253.648 | 275.352 | 529.000 |

PROVINCIA DI VENEZIA

| | | | | | | | | | |
|--|--------|--------|--------|--------|--------|--------|--------|--------|--------|
| 1 Annone Veneto | 2.325 | 2.132 | 4.457 | 2.265 | 2.117 | 4.382 | 2.175 | 2.050 | 4.225 |
| 2 Campagna Lùpia | 2.463 | 2.361 | 4.824 | 2.434 | 2.345 | 4.779 | 2.427 | 2.341 | 4.768 |
| 3 Campolongo Maggiore | 4.158 | 3.928 | 8.086 | 4.115 | 3.878 | 7.993 | 4.071 | 3.838 | 7.909 |
| 4 Camponogara | 3.655 | 3.568 | 7.223 | 3.695 | 3.579 | 7.274 | 3.732 | 3.604 | 7.336 |
| 5 Càorle | 6.483 | 6.096 | 12.579 | 6.223 | 5.868 | 12.091 | 6.066 | 5.722 | 11.788 |
| 6 Cavàrzere | 13.078 | 13.078 | 26.156 | 12.593 | 12.605 | 25.198 | 12.006 | 12.053 | 24.059 |
| 7 Cèggia | 2.652 | 2.552 | 5.204 | 2.638 | 2.519 | 5.157 | 2.641 | 2.502 | 5.143 |
| 8 Chiòggia | 24.417 | 24.915 | 49.332 | 24.389 | 24.850 | 49.239 | 24.192 | 24.710 | 48.902 |
| 9 Cinto Caomaggiore | 1.591 | 1.608 | 3.199 | 1.601 | 1.579 | 3.180 | 1.572 | 1.549 | 3.121 |
| 10 Cona | 3.054 | 3.157 | 6.211 | 2.881 | 3.009 | 5.890 | 2.788 | 2.911 | 5.699 |
| 11 Concòrdia Sagitària | 4.382 | 4.074 | 8.456 | 4.398 | 4.083 | 8.481 | 4.394 | 4.097 | 8.491 |
| 12 Dolo | 5.338 | 5.669 | 11.007 | 5.356 | 5.710 | 11.066 | 5.396 | 5.738 | 11.134 |
| 13 Eraclea | 6.006 | 5.712 | 11.718 | 5.913 | 5.631 | 11.544 | 5.797 | 5.525 | 11.322 |
| 14 Fiesso d'Àrtico | 1.982 | 1.992 | 3.974 | 2.025 | 2.046 | 4.071 | 2.036 | 2.061 | 4.097 |
| 15 Fossalta di Piave | 1.886 | 1.957 | 3.843 | 1.882 | 1.923 | 3.805 | 1.856 | 1.912 | 3.768 |
| 16 Fossalta di Portogruaro | 3.083 | 3.034 | 6.117 | 3.031 | 2.974 | 6.005 | 2.985 | 2.958 | 5.943 |
| 17 Fossò | 2.154 | 2.131 | 4.285 | 2.171 | 2.158 | 4.329 | 2.162 | 2.155 | 4.317 |
| 18 Gruaro | 1.546 | 1.504 | 3.050 | 1.549 | 1.490 | 3.039 | 1.538 | 1.491 | 3.029 |
| 19 Ièsolo | 7.349 | 7.165 | 14.514 | 7.416 | 7.270 | 14.686 | 7.558 | 7.405 | 14.963 |
| 20 Marcon | 2.155 | 2.074 | 4.229 | 2.142 | 2.067 | 4.209 | 2.109 | 2.058 | 4.167 |
| 21 Martellago | 4.316 | 4.079 | 8.395 | 4.329 | 4.088 | 8.417 | 4.341 | 4.140 | 8.481 |
| 22 Mèolo | 2.583 | 2.468 | 5.051 | 2.545 | 2.445 | 4.990 | 2.475 | 2.366 | 4.841 |
| 23 Mira | 13.169 | 13.168 | 26.337 | 13.225 | 13.254 | 26.479 | 13.373 | 13.382 | 26.755 |
| 24 Mirano | 9.294 | 9.169 | 18.463 | 9.348 | 9.202 | 18.550 | 9.368 | 9.319 | 18.687 |
| 25 Musile di Piave | 3.874 | 3.705 | 7.579 | 3.818 | 3.666 | 7.484 | 3.781 | 3.613 | 7.394 |
| 26 Noale | 4.248 | 4.362 | 8.610 | 4.266 | 4.378 | 8.644 | 4.332 | 4.391 | 8.723 |
| 27 Noventa di Piave | 3.062 | 3.009 | 6.071 | 3.044 | 2.978 | 6.022 | 2.964 | 2.929 | 5.893 |
| 28 Pianiga | 3.251 | 3.147 | 6.398 | 3.254 | 3.172 | 6.426 | 3.257 | 3.215 | 6.472 |
| 29 Portogruaro | 10.960 | 10.993 | 21.953 | 10.916 | 10.931 | 21.847 | 10.910 | 10.964 | 21.874 |
| 30 Pramaggiore | 1.837 | 1.683 | 3.520 | 1.813 | 1.639 | 3.452 | 1.774 | 1.582 | 3.356 |
| 31 Quarto d'Altino | 2.079 | 1.905 | 3.984 | 2.061 | 1.903 | 3.964 | 2.027 | 1.877 | 3.904 |
| 32 Salzano | 3.208 | 3.094 | 6.302 | 3.237 | 3.137 | 6.374 | 3.276 | 3.198 | 6.474 |
| 33 San Donà di Piave | 12.594 | 12.827 | 25.421 | 12.639 | 12.875 | 25.514 | 12.562 | 12.765 | 25.327 |
| 34 San Michele al Taglia- mento | 6.203 | 5.824 | 12.027 | 6.151 | 5.824 | 11.975 | 6.091 | 5.743 | 11.834 |
| 35 Santa Maria di Sala | 4.280 | 4.159 | 8.439 | 4.293 | 4.175 | 8.468 | 4.237 | 4.113 | 8.350 |
| 36 Santo Stino di Livenza | 6.206 | 5.991 | 12.197 | 6.169 | 6.014 | 12.183 | 6.015 | 5.852 | 11.867 |
| 37 Scorzè | 5.210 | 4.826 | 10.036 | 5.123 | 4.800 | 9.923 | 5.117 | 4.794 | 9.911 |
| 38 Spinea | 3.537 | 3.665 | 7.202 | 3.799 | 3.907 | 7.706 | 4.068 | 4.223 | 8.291 |

VENEZIA-VERCELLI

| COMUNI | POPOLAZIONE RESIDENTE AL 31 DICEMBRE | | | | | | | | |
|----------------------------|--------------------------------------|---------|---------|---------|---------|---------|---------|---------|---------|
| | 1955 | | | 1956 | | | 1957 | | |
| | M | F | MF | M | F | MF | M | F | MF |
| 39 Stra. | 2.487 | 2.484 | 4.971 | 2.454 | 2.482 | 4.936 | 2.462 | 2.502 | 4.964 |
| 40 Tèglio Veneto | 1.246 | 1.217 | 2.463 | 1.260 | 1.229 | 2.489 | 1.254 | 1.224 | 2.478 |
| 41 Torre di Mosto. | 2.970 | 2.738 | 5.708 | 2.881 | 2.625 | 5.506 | 2.780 | 2.574 | 5.354 |
| 42 VENEZIA. | 158.323 | 172.328 | 330.651 | 159.363 | 173.802 | 333.165 | 161.172 | 175.737 | 336.909 |
| 43 Vigonovo | 3.057 | 2.918 | 5.975 | 3.033 | 2.895 | 5.928 | 3.050 | 2.915 | 5.965 |
| PROVINCIA | 367.751 | 378.466 | 746.217 | 367.738 | 379.122 | 746.860 | 368.187 | 380.098 | 748.285 |

PROVINCIA DI VERCELLI

| | | | | | | | | | |
|-----------------------------|--------|--------|--------|--------|--------|--------|--------|--------|--------|
| 1 Ailoche | 220 | 257 | 477 | 209 | 244 | 453 | 205 | 242 | 447 |
| 2 Alagna Valsèsia | 234 | 235 | 469 | 229 | 236 | 465 | 235 | 236 | 471 |
| 3 Albano Verellese. . . . | 312 | 325 | 637 | 297 | 316 | 613 | 286 | 302 | 588 |
| 4 Alice Castello | 1.120 | 1.125 | 2.245 | 1.101 | 1.129 | 2.230 | 1.091 | 1.130 | 2.221 |
| 5 Andorno Micca. (*) . . . | 1.907 | 2.216 | 4.123 | 1.895 | 2.206 | 4.101 | 1.889 | 2.202 | 4.091 |
| 6 Arbòrio | 735 | 687 | 1.422 | 736 | 678 | 1.414 | 721 | 672 | 1.393 |
| 7 Asigliano Verellese. . . | 1.157 | 1.187 | 2.344 | 1.134 | 1.160 | 2.294 | 1.106 | 1.153 | 2.259 |
| 8 Balmùccia | 84 | 113 | 197 | 81 | 109 | 190 | 88 | 112 | 200 |
| 9 Balocco (*) | 447 | 433 | 880 | 309 | 305 | 614 | 285 | 284 | 569 |
| 10 Benna. | 420 | 433 | 853 | 413 | 437 | 850 | 433 | 449 | 882 |
| 11 Bianzè | 1.491 | 1.550 | 3.041 | 1.481 | 1.539 | 3.020 | 1.450 | 1.515 | 2.965 |
| 12 Biella | 20.382 | 24.202 | 44.584 | 20.745 | 24.590 | 45.335 | 21.114 | 25.053 | 46.167 |
| 13 Biòglio | 750 | 949 | 1.699 | 735 | 924 | 1.659 | 712 | 888 | 1.600 |
| 14 Boccioleto | 333 | 373 | 706 | 328 | 366 | 694 | 324 | 356 | 680 |
| 15 Borgo d'Ale | 1.527 | 1.644 | 3.171 | 1.526 | 1.642 | 3.168 | 1.489 | 1.625 | 3.114 |
| 16 Borgosèsia. | 5.772 | 6.614 | 12.386 | 5.952 | 6.774 | 12.726 | 6.066 | 6.879 | 12.945 |
| 17 Borgo Vercelli | 1.249 | 1.300 | 2.549 | 1.224 | 1.287 | 2.511 | 1.223 | 1.268 | 2.491 |
| 18 Borriana. | 452 | 504 | 956 | 440 | 500 | 940 | 442 | 472 | 914 |
| 19 Brèia | 183 | 254 | 437 | 168 | 227 | 395 | 169 | 226 | 395 |
| 20 Brusnengo. | 905 | 1.081 | 1.986 | 856 | 997 | 1.853 | 874 | 987 | 1.861 |
| 21 Buronzo. | 751 | 764 | 1.515 | 731 | 746 | 1.477 | 731 | 746 | 1.477 |
| 22 Callabiana | 188 | 197 | 385 | 180 | 192 | 372 | 175 | 183 | 358 |
| 23 Camandona | 423 | 514 | 937 | 413 | 490 | 903 | 404 | 488 | 892 |
| 24 Camburzano | 463 | 580 | 1.043 | 447 | 547 | 994 | 453 | 554 | 1.007 |
| 25 Campertogno. | 198 | 231 | 429 | 196 | 235 | 431 | 186 | 218 | 404 |
| 26 Campiglia Cervo | 222 | 273 | 495 | 234 | 289 | 523 | 230 | 278 | 508 |
| 27 Candelo | 2.601 | 2.734 | 5.335 | 2.667 | 2.786 | 5.453 | 2.711 | 2.847 | 5.558 |
| 28 Caprile | 208 | 215 | 423 | 202 | 212 | 414 | 193 | 214 | 407 |
| 29 Carcòforo | 48 | 60 | 108 | 49 | 57 | 106 | 49 | 57 | 106 |
| 30 Caresana. | 1.070 | 1.147 | 2.217 | 1.042 | 1.108 | 2.150 | 1.020 | 1.085 | 2.105 |
| 31 Caresanablot. | 158 | 160 | 318 | 161 | 153 | 314 | 148 | 144 | 292 |
| 32 Carisio. | 836 | 756 | 1.592 | 803 | 727 | 1.530 | 760 | 677 | 1.437 |
| 33 Casanova Elvo. | 359 | 330 | 689 | 369 | 329 | 698 | 349 | 320 | 669 |
| 34 Casapinta | 437 | 482 | 919 | 429 | 470 | 899 | 424 | 476 | 900 |
| 35 Cascine San Giacomo. . | 323 | 327 | 650 | 329 | 329 | 658 | 329 | 325 | 654 |
| 36 Castelletto Cervo. . . . | 501 | 497 | 998 | 502 | 505 | 1.007 | 479 | 493 | 972 |
| 37 Cavaglia. | 1.528 | 1.541 | 3.069 | 1.517 | 1.538 | 3.055 | 1.514 | 1.540 | 3.054 |
| 38 Cèllo | 670 | 717 | 1.387 | 649 | 693 | 1.342 | 643 | 678 | 1.321 |
| 39 Cerreto Castello | 146 | 154 | 300 | 150 | 156 | 306 | 156 | 157 | 313 |
| 40 Cerrione. | 1.042 | 968 | 2.010 | 1.036 | 963 | 1.999 | 1.027 | 955 | 1.982 |

VERCELLI

| COMUNI | POPOLAZIONE RESIDENTE AL 31 DICEMBRE | | | | | | | | |
|-----------------------------------|--------------------------------------|-------|--------|-------|-------|--------|-------|-------|--------|
| | 1955 | | | 1956 | | | 1957 | | |
| | M | F | MF | M | F | MF | M | F | MF |
| 41 Cervatto | 81 | 94 | 175 | 79 | 94 | 173 | 83 | 94 | 177 |
| 42 Cigliano | 2.106 | 2.245 | 4.351 | 2.122 | 2.240 | 4.362 | 2.092 | 2.218 | 4.310 |
| 43 Civiasco | 162 | 174 | 336 | 159 | 173 | 332 | 156 | 171 | 327 |
| 44 Còggiola | 1.881 | 2.154 | 4.035 | 1.900 | 2.172 | 4.072 | 1.902 | 2.207 | 4.109 |
| 45 Collobiano | 128 | 111 | 239 | 121 | 105 | 226 | 121 | 103 | 224 |
| 46 Cossato | 4.993 | 5.363 | 10.356 | 5.099 | 5.437 | 10.536 | 5.218 | 5.568 | 10.786 |
| 47 Costanzana | 899 | 869 | 1.768 | 878 | 850 | 1.728 | 869 | 843 | 1.712 |
| 48 Cravagliana | 310 | 428 | 738 | 297 | 413 | 710 | 289 | 411 | 700 |
| 49 Crescentino | 2.615 | 2.738 | 5.353 | 2.625 | 2.736 | 5.361 | 2.578 | 2.691 | 5.269 |
| 50 Crevacuore | 1.049 | 1.205 | 2.254 | 1.046 | 1.213 | 2.259 | 1.049 | 1.210 | 2.259 |
| 51 Crosa | 284 | 305 | 589 | 285 | 305 | 590 | 268 | 286 | 554 |
| 52 Crova | 548 | 570 | 1.118 | 532 | 559 | 1.091 | 531 | 536 | 1.067 |
| 53 Curino | 487 | 545 | 1.032 | 466 | 547 | 1.013 | 458 | 538 | 996 |
| 54 Desana | 730 | 773 | 1.503 | 720 | 761 | 1.481 | 685 | 739 | 1.424 |
| 55 Donato | 526 | 504 | 1.030 | 506 | 486 | 992 | 496 | 476 | 972 |
| 56 Dorzano | 204 | 234 | 438 | 203 | 233 | 436 | 201 | 229 | 430 |
| 57 Fobello | 259 | 321 | 580 | 256 | 310 | 566 | 260 | 309 | 569 |
| 58 Fontanetto Po (*) | 967 | 1.017 | 1.984 | 942 | 1.005 | 1.947 | 932 | 1.011 | 1.943 |
| 59 Formigliana (*) | 294 | 286 | 580 | 422 | 407 | 829 | 431 | 403 | 834 |
| 60 Gaglianico | 1.043 | 1.117 | 2.160 | 1.054 | 1.141 | 2.195 | 1.076 | 1.158 | 2.234 |
| 61 Gattinara | 3.286 | 3.540 | 6.826 | 3.420 | 3.710 | 7.130 | 3.567 | 3.853 | 7.420 |
| 62 Ghislarengo | 451 | 470 | 921 | 454 | 464 | 918 | 459 | 472 | 931 |
| 63 Giffenga | 87 | 73 | 160 | 85 | 73 | 158 | 83 | 70 | 153 |
| 64 Gràglia | 971 | 1.144 | 2.115 | 960 | 1.127 | 2.087 | 949 | 1.119 | 2.068 |
| 65 Grèggio | 333 | 347 | 680 | 325 | 339 | 664 | 321 | 345 | 666 |
| 66 Guardabosone | 244 | 270 | 514 | 242 | 269 | 511 | 227 | 260 | 487 |
| 67 Lampero | 402 | 431 | 833 | 402 | 426 | 828 | 395 | 413 | 808 |
| 68 Lenta | 660 | 630 | 1.290 | 638 | 616 | 1.254 | 628 | 605 | 1.233 |
| 69 Lessona | 1.234 | 1.348 | 2.582 | 1.225 | 1.326 | 2.551 | 1.228 | 1.345 | 2.573 |
| 70 Lignana | 635 | 636 | 1.271 | 608 | 615 | 1.223 | 595 | 608 | 1.203 |
| 71 Livorno Ferraris | 2.118 | 2.187 | 4.305 | 2.110 | 2.196 | 4.306 | 2.054 | 2.139 | 4.193 |
| 72 Lòzzolo | 479 | 450 | 929 | 478 | 448 | 926 | 480 | 448 | 928 |
| 73 Magnano | 293 | 388 | 681 | 283 | 368 | 651 | 282 | 362 | 644 |
| 74 Massazza | 232 | 243 | 475 | 210 | 209 | 419 | 220 | 225 | 445 |
| 75 Masserano | 1.480 | 1.744 | 3.224 | 1.446 | 1.703 | 3.149 | 1.404 | 1.667 | 3.071 |
| 76 Mezzana Mortigliengo | 630 | 764 | 1.394 | 627 | 756 | 1.383 | 622 | 750 | 1.372 |
| 77 Miagliano (*) | 587 | 675 | 1.262 | 578 | 669 | 1.247 | 559 | 651 | 1.210 |
| 78 Mòllia | 119 | 126 | 245 | 113 | 123 | 236 | 108 | 117 | 225 |
| 79 Moncrivello | 896 | 903 | 1.799 | 871 | 871 | 1.742 | 848 | 854 | 1.702 |
| 80 Mongrando | 1.973 | 2.191 | 4.164 | 1.959 | 2.158 | 4.117 | 1.974 | 2.163 | 4.137 |
| 81 Mosso Santa Maria | 1.149 | 1.426 | 2.575 | 1.160 | 1.437 | 2.597 | 1.161 | 1.430 | 2.591 |
| 82 Motta dei Conti | 740 | 741 | 1.481 | 733 | 726 | 1.459 | 721 | 715 | 1.436 |
| 83 Mottalciata | 773 | 801 | 1.574 | 749 | 774 | 1.523 | 749 | 770 | 1.519 |
| 84 Muzzano | 332 | 364 | 696 | 326 | 364 | 690 | 350 | 370 | 720 |
| 85 Netro | 788 | 885 | 1.673 | 782 | 887 | 1.669 | 784 | 879 | 1.663 |
| 86 Occhieppo Inferiore | 1.535 | 1.805 | 3.340 | 1.555 | 1.829 | 3.384 | 1.617 | 1.861 | 3.478 |
| 87 Occhieppo Superiore | 1.001 | 1.180 | 2.181 | 993 | 1.171 | 2.164 | 1.011 | 1.162 | 2.173 |
| 88 Olcenengo | 572 | 574 | 1.146 | 548 | 572 | 1.120 | 526 | 567 | 1.093 |
| 89 Oldenico | 244 | 266 | 510 | 238 | 266 | 504 | 225 | 245 | 470 |
| 90 Palazzolo Vercellese | 966 | 1.051 | 2.017 | 944 | 1.037 | 1.981 | 927 | 1.034 | 1.961 |

VERCELLI

| COMUNI | POPOLAZIONE RESIDENTE AL 31 DICEMBRE | | | | | | | | |
|---|--------------------------------------|-------|-------|-------|-------|-------|-------|-------|-------|
| | 1955 | | | 1956 | | | 1957 | | |
| | M | F | MF | M | F | MF | M | F | MF |
| 91 Pertengo. | 367 | 396 | 763 | 350 | 380 | 730 | 351 | 375 | 726 |
| 92 Pettinengo. | 1.085 | 1.313 | 2.398 | 1.069 | 1.293 | 2.362 | 1.078 | 1.279 | 2.357 |
| 93 Pezzana | 993 | 1.013 | 2.006 | 959 | 989 | 1.948 | 938 | 959 | 1.897 |
| 94 Piatto. | 272 | 292 | 564 | 251 | 272 | 523 | 247 | 268 | 515 |
| 95 Piedicavallo | 208 | 310 | 518 | 205 | 304 | 509 | 198 | 289 | 487 |
| 96 Pila. | 81 | 99 | 180 | 79 | 99 | 178 | 78 | 95 | 173 |
| 97 Piode | 100 | 119 | 219 | 103 | 118 | 221 | 107 | 117 | 224 |
| 98 Pistolesa. | 216 | 237 | 453 | 191 | 220 | 411 | 176 | 216 | 392 |
| 99 Pollone | 1.024 | 1.097 | 2.121 | 1.029 | 1.081 | 2.110 | 1.029 | 1.104 | 2.133 |
| 100 Ponderano. | 1.211 | 1.321 | 2.532 | 1.227 | 1.336 | 2.563 | 1.303 | 1.390 | 2.693 |
| 101 Pòrtula | 1.261 | 1.434 | 2.695 | 1.261 | 1.430 | 2.691 | 1.251 | 1.432 | 2.683 |
| 102 Pòstua | 314 | 382 | 696 | 309 | 381 | 690 | 309 | 378 | 687 |
| 103 Pralungo. | 1.558 | 1.691 | 3.249 | 1.523 | 1.646 | 3.169 | 1.508 | 1.638 | 3.146 |
| 104 Prarolo | 487 | 532 | 1.019 | 473 | 516 | 989 | 457 | 512 | 969 |
| 105 Pray | 2.063 | 2.282 | 4.345 | 2.056 | 2.282 | 4.338 | 2.046 | 2.279 | 4.325 |
| 106 Quaregna | 301 | 303 | 604 | 331 | 328 | 659 | 339 | 338 | 677 |
| 107 Quarona. | 1.488 | 1.596 | 3.084 | 1.514 | 1.640 | 3.154 | 1.534 | 1.656 | 3.190 |
| 108 Quinto Vercellese. . . | 359 | 346 | 705 | 336 | 328 | 664 | 329 | 326 | 655 |
| 109 Quittengo | 276 | 320 | 596 | 277 | 311 | 588 | 274 | 317 | 591 |
| 110 Rassa | 97 | 125 | 222 | 98 | 121 | 219 | 104 | 125 | 229 |
| 111 Rima San Giuseppe . | 67 | 68 | 135 | 67 | 64 | 131 | 66 | 64 | 130 |
| 112 Rimasco. | 149 | 154 | 303 | 155 | 163 | 318 | 161 | 162 | 323 |
| 113 Rimella | 236 | 285 | 521 | 223 | 279 | 502 | 223 | 277 | 500 |
| 114 Riva Valdòbbia . . . | 187 | 216 | 403 | 189 | 208 | 397 | 183 | 194 | 377 |
| 115 Rive | 453 | 443 | 896 | 436 | 431 | 867 | 442 | 428 | 870 |
| 116 Roasio | 1.483 | 1.512 | 2.995 | 1.457 | 1.469 | 2.926 | 1.421 | 1.430 | 2.851 |
| 117 Ronco Biellese . . . | 815 | 931 | 1.746 | 817 | 924 | 1.741 | 825 | 932 | 1.757 |
| 118 Ronsecco | 834 | 789 | 1.623 | 801 | 745 | 1.546 | 774 | 740 | 1.514 |
| 119 Ròppolo. | 386 | 423 | 809 | 374 | 426 | 800 | 366 | 416 | 782 |
| 120 Rosazza | 132 | 195 | 327 | 137 | 194 | 331 | 134 | 187 | 321 |
| 121 Rossa | 150 | 167 | 317 | 149 | 167 | 316 | 153 | 167 | 320 |
| 122 Rovasenda. | 592 | 542 | 1.134 | 598 | 542 | 1.140 | 596 | 539 | 1.135 |
| 123 Sàbbia. | 119 | 160 | 279 | 117 | 154 | 271 | 111 | 148 | 259 |
| 124 Sagliano Micca. . . . | 1.152 | 1.364 | 2.516 | 1.144 | 1.353 | 2.497 | 1.108 | 1.334 | 2.442 |
| 125 Sala Biellese. | 336 | 427 | 763 | 336 | 415 | 751 | 331 | 407 | 738 |
| 126 Salasco | 325 | 280 | 605 | 303 | 270 | 573 | 293 | 263 | 556 |
| 127 Sali Vercellese | 238 | 207 | 445 | 236 | 192 | 428 | 225 | 186 | 411 |
| 128 Salùggia. | 1.851 | 1.902 | 3.753 | 1.849 | 1.908 | 3.757 | 1.862 | 1.918 | 3.780 |
| 129 Salussola. | 1.430 | 1.380 | 2.810 | 1.412 | 1.365 | 2.777 | 1.343 | 1.283 | 2.626 |
| 130 Sandigliano | 944 | 971 | 1.915 | 965 | 978 | 1.943 | 970 | 976 | 1.946 |
| 131 San Germano Vercel- lese | 1.629 | 1.775 | 3.404 | 1.631 | 1.750 | 3.381 | 1.556 | 1.708 | 3.264 |
| 132 San Paolo Cervo . . . | 200 | 235 | 435 | 198 | 234 | 432 | 193 | 224 | 417 |
| 133 Santhià | 3.588 | 3.692 | 7.280 | 3.682 | 3.764 | 7.446 | 3.683 | 3.749 | 7.432 |
| 134 Scopa | 236 | 247 | 483 | 240 | 245 | 485 | 232 | 238 | 470 |
| 135 Scopello | 230 | 203 | 433 | 230 | 200 | 430 | 230 | 200 | 430 |
| 136 Selve Marcone | 90 | 109 | 199 | 86 | 104 | 190 | 84 | 97 | 181 |
| 137 Serravalle Sèsia . . . | 2.304 | 2.531 | 4.835 | 2.319 | 2.561 | 4.880 | 2.286 | 2.534 | 4.820 |
| 138 Soprana | 665 | 707 | 1.372 | 640 | 694 | 1.334 | 652 | 702 | 1.354 |
| 139 Sordèvolo | 785 | 961 | 1.746 | 755 | 938 | 1.693 | 749 | 924 | 1.673 |

VERCELLI-VERONA

| COMUNI | POPOLAZIONE RESIDENTE AL 31 DICEMBRE | | | | | | | | |
|----------------------------------|--------------------------------------|---------|---------|---------|---------|---------|---------|---------|---------|
| | 1955 | | | 1956 | | | 1957 | | |
| | M | F | MF | M | F | MF | M | F | MF |
| 140 Sostegno. | 436 | 493 | 929 | 436 | 491 | 927 | 435 | 494 | 929 |
| 141 Strona. | 953 | 1.127 | 2.080 | 940 | 1.123 | 2.063 | 941 | 1.127 | 2.068 |
| 142 Stroppiana. | 960 | 1.011 | 1.971 | 940 | 1.002 | 1.942 | 917 | 986 | 1.903 |
| 143 Tavigliano (*). | 567 | 667 | 1.234 | 547 | 647 | 1.194 | 556 | 641 | 1.197 |
| 144 Ternengo. | 193 | 232 | 425 | 185 | 209 | 394 | 181 | 196 | 377 |
| 145 Tollegno. | 1.477 | 1.722 | 3.199 | 1.482 | 1.730 | 3.212 | 1.496 | 1.742 | 3.238 |
| 146 Torrazzo. | 141 | 207 | 348 | 141 | 202 | 343 | 139 | 204 | 343 |
| 147 Tricerro. | 635 | 666 | 1.301 | 625 | 664 | 1.289 | 604 | 653 | 1.257 |
| 148 Trino. | 4.565 | 4.983 | 9.548 | 4.517 | 4.916 | 9.433 | 4.459 | 4.869 | 9.328 |
| 149 Trivero. | 4.036 | 4.561 | 8.597 | 4.052 | 4.562 | 8.614 | 4.039 | 4.555 | 8.594 |
| 150 Tronzano Vercellese. | 2.258 | 2.246 | 4.504 | 2.269 | 2.246 | 4.515 | 2.265 | 2.239 | 4.504 |
| 151 Valdengo. | 788 | 794 | 1.582 | 804 | 820 | 1.624 | 848 | 856 | 1.704 |
| 152 Valduggia. | 1.286 | 1.324 | 2.610 | 1.309 | 1.327 | 2.636 | 1.329 | 1.322 | 2.651 |
| 153 Vallanzengo. | 172 | 212 | 384 | 171 | 210 | 381 | 167 | 200 | 367 |
| 154 Valle Mosso. | 2.601 | 3.065 | 5.666 | 2.645 | 3.059 | 5.704 | 2.659 | 3.082 | 5.741 |
| 155 Valle San Nicolao. | 927 | 1.072 | 1.999 | 897 | 1.043 | 1.940 | 885 | 1.036 | 1.921 |
| 156 Varallo. | 3.631 | 4.244 | 7.875 | 3.602 | 4.201 | 7.803 | 3.597 | 4.146 | 7.743 |
| 157 Vèglio. | 589 | 577 | 1.166 | 582 | 573 | 1.155 | 583 | 578 | 1.161 |
| 158 VERCELLI. | 21.656 | 23.770 | 45.426 | 22.134 | 24.226 | 46.360 | 22.518 | 24.652 | 47.170 |
| 159 Verrone. | 224 | 194 | 418 | 215 | 180 | 395 | 212 | 186 | 398 |
| 160 Vigliano Biellese. | 2.740 | 2.982 | 5.722 | 2.831 | 3.074 | 5.905 | 2.911 | 3.134 | 6.045 |
| 161 Villa del Bosco. | 262 | 357 | 619 | 247 | 338 | 585 | 227 | 328 | 555 |
| 162 Villanova Biellese. | 148 | 127 | 275 | 117 | 111 | 228 | 129 | 117 | 246 |
| 163 Villarboit. | 576 | 529 | 1.105 | 575 | 520 | 1.095 | 550 | 498 | 1.048 |
| 164 Villata. | 1.112 | 1.100 | 2.212 | 1.066 | 1.068 | 2.134 | 1.047 | 1.048 | 2.095 |
| 165 Viverone. | 702 | 735 | 1.437 | 703 | 730 | 1.433 | 701 | 713 | 1.414 |
| 166 Vocca. | 125 | 149 | 274 | 123 | 144 | 267 | 127 | 151 | 278 |
| 167 Zimone. | 244 | 288 | 532 | 238 | 288 | 526 | 238 | 287 | 525 |
| 168 Zubiena. | 722 | 847 | 1.569 | 689 | 817 | 1.506 | 663 | 788 | 1.451 |
| 169 Zumàglia. | 468 | 537 | 1.005 | 457 | 522 | 979 | 462 | 523 | 985 |
| PROVINCIA. | 187.189 | 205.737 | 392.926 | 187.465 | 205.762 | 393.227 | 187.745 | 206.057 | 393.802 |

PROVINCIA DI VERONA

| | | | | | | | | | |
|-------------------------------|-------|-------|-------|-------|-------|-------|-------|-------|-------|
| 1 Affi. | 622 | 558 | 1.180 | 625 | 575 | 1.200 | 609 | 567 | 1.176 |
| 2 Albaredo d'Àdige. | 2.976 | 3.088 | 6.064 | 2.937 | 3.046 | 5.983 | 2.869 | 2.987 | 5.856 |
| 3 Angiari. | 1.149 | 1.165 | 2.314 | 1.151 | 1.166 | 2.317 | 1.107 | 1.126 | 2.233 |
| 4 Àrcole. | 2.219 | 2.280 | 4.499 | 2.171 | 2.250 | 4.421 | 2.125 | 2.207 | 4.332 |
| 5 Badia Calavena. | 1.622 | 1.460 | 3.082 | 1.556 | 1.381 | 2.937 | 1.502 | 1.330 | 2.832 |
| 6 Bardolino. | 2.169 | 2.111 | 4.280 | 2.153 | 2.106 | 4.259 | 2.170 | 2.141 | 4.311 |
| 7 Belfiore. | 1.549 | 1.444 | 2.993 | 1.545 | 1.473 | 3.018 | 1.525 | 1.442 | 2.967 |
| 8 Bevilacqua. | 1.029 | 992 | 2.021 | 1.023 | 961 | 1.984 | 987 | 924 | 1.911 |
| 9 Bonavigo. | 1.383 | 1.409 | 2.792 | 1.333 | 1.375 | 2.708 | 1.321 | 1.346 | 2.667 |
| 10 Boschi Sant'Anna. | 796 | 790 | 1.586 | 803 | 793 | 1.596 | 786 | 765 | 1.551 |
| 11 Bosco Chiesanuova. | 1.905 | 1.900 | 3.805 | 1.863 | 1.870 | 3.733 | 1.816 | 1.827 | 3.643 |
| 12 Bovolone. | 4.118 | 4.023 | 8.141 | 4.178 | 4.072 | 8.250 | 4.296 | 4.205 | 8.501 |
| 13 Brentino Belluno. | 796 | 730 | 1.526 | 788 | 723 | 1.511 | 768 | 705 | 1.473 |
| 14 Brenzone. | 1.049 | 1.252 | 2.301 | 1.028 | 1.222 | 2.250 | 1.040 | 1.200 | 2.240 |
| 15 Bussolengo. | 3.322 | 3.414 | 6.736 | 3.385 | 3.461 | 6.846 | 3.477 | 3.507 | 6.984 |

VERONA

| COMUNI | POPOLAZIONE RESIDENTE AL 31 DICEMBRE | | | | | | | | |
|----------------------------|--------------------------------------|--------|--------|--------|--------|--------|--------|--------|--------|
| | 1955 | | | 1956 | | | 1957 | | |
| | M | F | MF | M | F | MF | M | F | MF |
| 16 Buttapietra | 1.759 | 1.692 | 3.451 | 1.783 | 1.704 | 3.487 | 1.793 | 1.731 | 3.524 |
| 17 Caldiero | 1.643 | 1.676 | 3.319 | 1.592 | 1.658 | 3.250 | 1.602 | 1.657 | 3.259 |
| 18 Caprino Veronese. . . | 3.543 | 3.644 | 7.187 | 3.560 | 3.638 | 7.198 | 3.563 | 3.606 | 7.169 |
| 19 Casaleone | 3.169 | 3.248 | 6.417 | 3.139 | 3.207 | 6.346 | 3.142 | 3.199 | 6.341 |
| 20 Castagnaro. | 3.168 | 3.147 | 6.315 | 3.087 | 3.039 | 6.126 | 2.979 | 2.928 | 5.907 |
| 21 Castel d'Azzano . . . | 1.618 | 1.519 | 3.137 | 1.637 | 1.551 | 3.188 | 1.681 | 1.598 | 3.279 |
| 22 Castelnuovo di Verona | 3.157 | 3.171 | 6.328 | 3.174 | 3.180 | 6.354 | 3.184 | 3.198 | 6.382 |
| 23 Cavaion Veronese. . . | 1.147 | 1.112 | 2.259 | 1.154 | 1.118 | 2.272 | 1.170 | 1.101 | 2.271 |
| 24 Cazzano di Tramigna. | 941 | 914 | 1.855 | 933 | 909 | 1.842 | 921 | 902 | 1.823 |
| 25 Cerea | 5.797 | 6.162 | 11.959 | 5.790 | 6.161 | 11.951 | 5.845 | 6.197 | 12.042 |
| 26 Cerro Veronese. . . . | 516 | 485 | 1.001 | 520 | 485 | 1.005 | 515 | 486 | 1.001 |
| 27 Cologna Veneta | 5.020 | 5.384 | 10.404 | 5.033 | 5.367 | 10.400 | 4.949 | 5.293 | 10.242 |
| 28 Colognola ai Colli . . | 2.453 | 2.503 | 4.956 | 2.459 | 2.497 | 4.956 | 2.443 | 2.497 | 4.940 |
| 29 Concamarise | 679 | 648 | 1.327 | 662 | 635 | 1.297 | 669 | 640 | 1.309 |
| 30 Costermano | 1.140 | 1.176 | 2.316 | 1.147 | 1.182 | 2.329 | 1.106 | 1.154 | 2.260 |
| 31 Dolcè | 1.373 | 1.285 | 2.658 | 1.396 | 1.309 | 2.705 | 1.415 | 1.326 | 2.741 |
| 32 Erbe | 1.020 | 1.078 | 2.098 | 1.008 | 1.073 | 2.081 | 970 | 1.046 | 2.016 |
| 33 Erbezzo | 499 | 551 | 1.050 | 493 | 543 | 1.036 | 493 | 539 | 1.032 |
| 34 Ferrara di Monte Baldo | 252 | 236 | 488 | 249 | 238 | 487 | 232 | 229 | 461 |
| 35 Fumane | 1.866 | 1.851 | 3.717 | 1.842 | 1.837 | 3.679 | 1.837 | 1.823 | 3.660 |
| 36 Garda. | 1.261 | 1.263 | 2.524 | 1.260 | 1.269 | 2.529 | 1.267 | 1.291 | 2.558 |
| 37 Gazzo Veronese | 4.095 | 4.195 | 8.290 | 4.087 | 4.146 | 8.233 | 3.996 | 4.047 | 8.043 |
| 38 Grezzana | 3.370 | 3.223 | 6.593 | 3.359 | 3.213 | 6.572 | 3.360 | 3.221 | 6.581 |
| 39 Illasi | 1.986 | 1.911 | 3.897 | 1.916 | 1.865 | 3.781 | 1.902 | 1.855 | 3.757 |
| 40 Isola della Scala . . . | 5.275 | 5.161 | 10.436 | 5.292 | 5.189 | 10.481 | 5.297 | 5.192 | 10.489 |
| 41 Isola Rizza | 1.427 | 1.491 | 2.918 | 1.403 | 1.467 | 2.870 | 1.363 | 1.422 | 2.785 |
| 42 Lavagno. | 1.490 | 1.455 | 2.945 | 1.495 | 1.464 | 2.959 | 1.475 | 1.447 | 2.922 |
| 43 Lazise. | 2.466 | 2.375 | 4.841 | 2.446 | 2.367 | 4.813 | 2.458 | 2.367 | 4.825 |
| 44 Legnago. | 12.056 | 12.759 | 24.815 | 12.046 | 12.790 | 24.836 | 12.172 | 12.862 | 25.034 |
| 45 Malcésine | 1.255 | 1.387 | 2.642 | 1.263 | 1.424 | 2.687 | 1.280 | 1.257 | 2.537 |
| 46 Marano di Valpolicella | 1.551 | 1.447 | 2.998 | 1.515 | 1.409 | 2.924 | 1.495 | 1.392 | 2.887 |
| 47 Mezzane di Sotto. . . . | 1.093 | 1.082 | 2.175 | 1.074 | 1.051 | 2.125 | 1.033 | 1.000 | 2.033 |
| 48 Minerbe | 2.543 | 2.444 | 4.987 | 2.491 | 2.410 | 4.901 | 2.464 | 2.412 | 4.876 |
| 49 Montecchia di Crosara | 1.863 | 1.796 | 3.659 | 1.832 | 1.746 | 3.578 | 1.804 | 1.711 | 3.515 |
| 50 Monteforte d'Alpone . . | 3.066 | 3.302 | 6.368 | 3.051 | 3.295 | 6.346 | 2.997 | 3.243 | 6.240 |
| 51 Mozzecane. | 1.499 | 1.524 | 3.023 | 1.512 | 1.516 | 3.028 | 1.517 | 1.509 | 3.026 |
| 52 Negrar | 4.309 | 4.306 | 8.615 | 4.296 | 4.262 | 8.558 | 4.278 | 4.295 | 8.573 |
| 53 Nogara | 3.681 | 3.741 | 7.422 | 3.651 | 3.708 | 7.359 | 3.611 | 3.665 | 7.276 |
| 54 Nogarole Rocca | 1.720 | 1.548 | 3.268 | 1.659 | 1.521 | 3.180 | 1.615 | 1.488 | 3.103 |
| 55 Oppeano. | 3.407 | 3.332 | 6.739 | 3.383 | 3.316 | 6.699 | 3.318 | 3.239 | 6.557 |
| 56 Palù (*). | 694 | 718 | 1.412 | 699 | 717 | 1.416 | 674 | 693 | 1.367 |
| 57 Pastrengo | 976 | 894 | 1.870 | 979 | 890 | 1.869 | 942 | 866 | 1.808 |
| 58 Pescantina. | 3.633 | 3.468 | 7.101 | 3.654 | 3.522 | 7.176 | 3.645 | 3.551 | 7.196 |
| 59 Peschiera del Garda . . | 2.775 | 2.778 | 5.553 | 2.820 | 2.793 | 5.613 | 2.882 | 2.852 | 5.734 |
| 60 Povegliano Veronese . . | 2.135 | 2.167 | 4.302 | 2.117 | 2.149 | 4.266 | 2.102 | 2.122 | 4.224 |
| 61 Pressana. | 1.693 | 1.787 | 3.480 | 1.644 | 1.742 | 3.386 | 1.592 | 1.673 | 3.265 |
| 62 Rivoli Veronese | 1.003 | 882 | 1.885 | 982 | 859 | 1.841 | 993 | 873 | 1.866 |
| 63 Roncà. | 1.900 | 1.993 | 3.893 | 1.846 | 1.959 | 3.805 | 1.839 | 1.929 | 3.768 |
| 64 Ronco all'Àdige | 3.417 | 3.360 | 6.777 | 3.334 | 3.289 | 6.623 | 3.294 | 3.248 | 6.542 |
| 65 Roverchiara | 1.945 | 1.869 | 3.814 | 1.890 | 1.840 | 3.730 | 1.841 | 1.780 | 3.621 |

VERONA-VICENZA

| COMUNI | POPOLAZIONE RESIDENTE AL 31 DICEMBRE | | | | | | | | |
|--|--------------------------------------|---------|---------|---------|---------|---------|---------|---------|---------|
| | 1955 | | | 1956 | | | 1957 | | |
| | M | F | MF | M | F | MF | M | F | MF |
| 66 Roveredo di Guà . . . | 920 | 967 | 1.887 | 899 | 939 | 1.838 | 873 | 890 | 1.763 |
| 67 Roverè Veronese . . . | 1.471 | 1.327 | 2.798 | 1.431 | 1.289 | 2.720 | 1.437 | 1.293 | 2.730 |
| 68 Salizzole. | 2.223 | 2.221 | 4.444 | 2.205 | 2.185 | 4.390 | 2.165 | 2.118 | 4.283 |
| 69 San Bonifacio | 5.162 | 5.388 | 10.550 | 5.109 | 5.337 | 10.446 | 5.153 | 5.397 | 10.550 |
| 70 San Giovanni Ilarione | 2.594 | 2.564 | 5.158 | 2.509 | 2.480 | 4.989 | 2.505 | 2.442 | 4.947 |
| 71 San Giovanni Lupatoto. | 5.502 | 5.873 | 11.375 | 5.665 | 5.989 | 11.654 | 5.890 | 6.182 | 12.072 |
| 72 Sanguinetto | 1.826 | 1.972 | 3.798 | 1.798 | 1.940 | 3.738 | 1.796 | 1.974 | 3.770 |
| 73 San Martino Buon Albergo | 3.629 | 3.625 | 7.254 | 3.687 | 3.687 | 7.374 | 3.738 | 3.692 | 7.430 |
| 74 San Mauro di Saline (*) | 483 | 426 | 909 | 474 | 419 | 893 | 456 | 411 | 867 |
| 75 San Pietro di Morùbio | 1.548 | 1.624 | 3.172 | 1.546 | 1.609 | 3.155 | 1.513 | 1.572 | 3.085 |
| 76 San Pietro in Cariano | 2.798 | 2.811 | 5.609 | 2.829 | 2.776 | 5.605 | 2.814 | 2.767 | 5.581 |
| 77 Sant'Ambrògio di Valpolicella | 3.416 | 3.366 | 6.782 | 3.430 | 3.401 | 6.831 | 3.455 | 3.464 | 6.919 |
| 78 Sant'Anna d'Alfaedo . | 1.669 | 1.587 | 3.256 | 1.658 | 1.571 | 3.229 | 1.641 | 1.561 | 3.202 |
| 79 San Zeno di Montagna | 537 | 525 | 1.062 | 531 | 525 | 1.056 | 528 | 523 | 1.051 |
| 80 Selva di Progno | 1.378 | 1.219 | 2.597 | 1.365 | 1.194 | 2.559 | 1.301 | 1.136 | 2.437 |
| 81 Soave | 2.861 | 2.885 | 5.746 | 2.870 | 2.904 | 5.774 | 2.858 | 2.914 | 5.772 |
| 82 Sommacampagna | 3.756 | 3.559 | 7.315 | 3.787 | 3.610 | 7.397 | 3.819 | 3.622 | 7.441 |
| 83 Sona | 3.518 | 3.291 | 6.809 | 3.523 | 3.290 | 6.813 | 3.559 | 3.351 | 6.910 |
| 84 Sorgà | 2.169 | 2.176 | 4.345 | 2.120 | 2.168 | 4.288 | 2.032 | 2.096 | 4.128 |
| 85 Terrazzo | 1.794 | 1.794 | 3.588 | 1.750 | 1.740 | 3.490 | 1.688 | 1.674 | 3.362 |
| 86 Torri del Benaco | 971 | 943 | 1.914 | 979 | 948 | 1.927 | 980 | 942 | 1.922 |
| 87 Tregnago (*). | 2.358 | 2.385 | 4.743 | 2.328 | 2.334 | 4.662 | 2.290 | 2.304 | 4.594 |
| 88 Trevenzuolo | 1.869 | 1.826 | 3.695 | 1.808 | 1.749 | 3.557 | 1.756 | 1.688 | 3.444 |
| 89 Valèggio sul Mincio . . | 4.323 | 4.117 | 8.440 | 4.376 | 4.115 | 8.491 | 4.399 | 4.135 | 8.534 |
| 90 Velo Veronese | 833 | 803 | 1.636 | 809 | 787 | 1.596 | 803 | 802 | 1.605 |
| 91 VERONA | 90.046 | 100.810 | 190.856 | 91.645 | 102.637 | 194.282 | 93.590 | 104.747 | 198.337 |
| 92 Veronella | 2.461 | 2.467 | 4.928 | 2.443 | 2.456 | 4.899 | 2.373 | 2.380 | 4.753 |
| 93 Vestenanova | 2.179 | 2.107 | 4.286 | 2.148 | 2.063 | 4.211 | 2.099 | 1.992 | 4.091 |
| 94 Vigasio | 2.562 | 2.502 | 5.064 | 2.577 | 2.492 | 5.069 | 2.585 | 2.522 | 5.107 |
| 95 Villa Bartolomea | 3.666 | 3.855 | 7.521 | 3.564 | 3.729 | 7.293 | 3.503 | 3.681 | 7.184 |
| 96 Villafranca di Verona | 8.592 | 8.673 | 17.265 | 8.630 | 8.702 | 17.332 | 8.839 | 8.910 | 17.749 |
| 97 Zèvio (*). | 4.627 | 4.542 | 9.169 | 4.609 | 4.520 | 9.129 | 4.539 | 4.465 | 9.004 |
| 98 Zimella | 1.900 | 2.021 | 3.921 | 1.852 | 1.989 | 3.841 | 1.814 | 1.971 | 3.785 |
| PROVINCIA | 322.689 | 334.007 | 656.696 | 323.147 | 334.567 | 657.714 | 324.204 | 335.549 | 659.753 |

PROVINCIA DI VICENZA

| | | | | | | | | | |
|-----------------------------|-------|-------|--------|-------|-------|--------|-------|-------|--------|
| 1 Agugliaro | 920 | 909 | 1.829 | 884 | 873 | 1.757 | 882 | 855 | 1.737 |
| 2 Albèttone | 1.225 | 1.244 | 2.469 | 1.169 | 1.169 | 2.338 | 1.166 | 1.155 | 2.321 |
| 3 Alonte. | 506 | 483 | 989 | 502 | 486 | 988 | 494 | 474 | 968 |
| 4 Altavilla Vicentina . . . | 2.004 | 2.057 | 4.061 | 2.034 | 2.061 | 4.095 | 2.042 | 2.062 | 4.104 |
| 5 Altissimo | 1.194 | 1.114 | 2.308 | 1.178 | 1.096 | 2.274 | 1.173 | 1.071 | 2.244 |
| 6 Arcugnano. | 2.807 | 2.775 | 5.582 | 2.782 | 2.728 | 5.510 | 2.713 | 2.693 | 5.406 |
| 7 Arsiero | 2.140 | 2.137 | 4.277 | 2.124 | 2.125 | 4.249 | 2.113 | 2.088 | 4.201 |
| 8 Arzignano | 7.787 | 8.209 | 15.996 | 7.922 | 8.362 | 16.284 | 7.987 | 8.424 | 16.411 |

VICENZA

| COMUNI | POPOLAZIONE RESIDENTE AL 31 DICEMBRE | | | | | | | | |
|---|--------------------------------------|--------|--------|--------|--------|--------|--------|--------|--------|
| | 1955 | | | 1956 | | | 1957 | | |
| | M | F | MF | M | F | MF | M | F | MF |
| 9 Asiago | 3.145 | 3.515 | 6.660 | 3.111 | 3.479 | 6.590 | 3.117 | 3.461 | 6.578 |
| 10 Asigliano Veneto . . . | 610 | 606 | 1.216 | 589 | 593 | 1.182 | 574 | 578 | 1.152 |
| 11 Barbarano Vicentino . | 1.600 | 1.584 | 3.184 | 1.582 | 1.592 | 3.174 | 1.562 | 1.575 | 3.137 |
| 12 Bassano del Grappa . | 13.360 | 14.702 | 28.062 | 13.471 | 14.904 | 28.375 | 13.605 | 15.148 | 28.753 |
| 13 Bolzano Vicentino . . | 1.757 | 1.771 | 3.528 | 1.749 | 1.763 | 3.512 | 1.742 | 1.774 | 3.516 |
| 14 Breganze | 2.647 | 2.840 | 5.487 | 2.649 | 2.866 | 5.515 | 2.692 | 2.888 | 5.580 |
| 15 Brèndola | 2.199 | 2.150 | 4.349 | 2.162 | 2.121 | 4.283 | 2.151 | 2.104 | 4.255 |
| 16 Bressanvido | 1.149 | 1.121 | 2.270 | 1.127 | 1.115 | 2.242 | 1.116 | 1.088 | 2.204 |
| 17 Brogliano | 1.182 | 1.176 | 2.358 | 1.148 | 1.141 | 2.289 | 1.134 | 1.139 | 2.273 |
| 18 Caldogno | 2.190 | 2.258 | 4.448 | 2.189 | 2.276 | 4.465 | 2.196 | 2.282 | 4.478 |
| 19 Caltrano | 1.077 | 1.159 | 2.236 | 1.056 | 1.135 | 2.191 | 1.050 | 1.136 | 2.186 |
| 20 Calvene | 772 | 778 | 1.550 | 749 | 749 | 1.498 | 744 | 748 | 1.492 |
| 21 Camisano Vicentino . . | 3.080 | 3.040 | 6.120 | 3.059 | 3.055 | 6.114 | 2.998 | 3.016 | 6.014 |
| 22 Campiglia dei Bèrici . | 936 | 1.028 | 1.964 | 924 | 1.014 | 1.938 | 897 | 981 | 1.878 |
| 23 Campolongo sul Brenta | 481 | 501 | 982 | 460 | 496 | 956 | 453 | 482 | 935 |
| 24 Carrè | 1.083 | 1.118 | 2.201 | 1.079 | 1.125 | 2.204 | 1.082 | 1.125 | 2.207 |
| 25 Cartigliano | 1.386 | 1.405 | 2.791 | 1.387 | 1.398 | 2.785 | 1.389 | 1.405 | 2.794 |
| 26 Cassola | 1.990 | 2.026 | 4.016 | 2.049 | 2.085 | 4.134 | 2.140 | 2.146 | 4.286 |
| 27 Castegnero | 1.061 | 1.118 | 2.179 | 1.038 | 1.092 | 2.130 | 1.020 | 1.069 | 2.089 |
| 28 Castelgomberto | 2.112 | 2.035 | 4.147 | 2.083 | 2.029 | 4.112 | 2.094 | 2.002 | 4.096 |
| 29 Chiampo | 3.751 | 3.650 | 7.401 | 3.752 | 3.668 | 7.420 | 3.809 | 3.695 | 7.504 |
| 30 Chiuppano | 1.023 | 1.186 | 2.209 | 1.015 | 1.161 | 2.176 | 997 | 1.139 | 2.136 |
| 31 Cison del Grappa . . . | 1.003 | 1.083 | 2.086 | 985 | 1.087 | 2.072 | 974 | 1.065 | 2.039 |
| 32 Cogollo del Cèngio . . | 1.474 | 1.564 | 3.038 | 1.466 | 1.532 | 3.048 | 1.465 | 1.581 | 3.046 |
| 33 Conco | 1.538 | 1.645 | 3.183 | 1.524 | 1.634 | 3.158 | 1.504 | 1.612 | 3.116 |
| 34 Cornedo Vicentino . . . | 3.896 | 3.944 | 7.840 | 3.857 | 3.924 | 7.781 | 3.865 | 3.937 | 7.802 |
| 35 Costabissara | 1.199 | 1.214 | 2.413 | 1.203 | 1.228 | 2.431 | 1.210 | 1.231 | 2.441 |
| 36 Creazzo | 1.726 | 1.687 | 3.413 | 1.776 | 1.734 | 3.510 | 1.800 | 1.780 | 3.580 |
| 37 Crespadoro | 1.375 | 1.275 | 2.650 | 1.348 | 1.254 | 2.602 | 1.329 | 1.226 | 2.555 |
| 38 Dueville | 4.000 | 4.175 | 8.175 | 4.080 | 4.252 | 8.332 | 4.145 | 4.304 | 8.449 |
| 39 Ènego | 2.255 | 2.238 | 4.493 | 2.263 | 2.227 | 4.490 | 2.222 | 2.163 | 4.385 |
| 40 Fara Vicentino | 1.909 | 1.991 | 3.900 | 1.908 | 1.985 | 3.893 | 1.872 | 1.918 | 3.790 |
| 41 Fioza | 817 | 841 | 1.658 | 804 | 809 | 1.613 | 776 | 786 | 1.562 |
| 42 Gàllo | 1.380 | 1.347 | 2.727 | 1.368 | 1.317 | 2.685 | 1.320 | 1.295 | 2.615 |
| 43 Gambellara | 1.608 | 1.780 | 3.388 | 1.613 | 1.776 | 3.389 | 1.600 | 1.769 | 3.369 |
| 44 Gambugliano | 470 | 449 | 919 | 450 | 429 | 879 | 438 | 429 | 867 |
| 45 Grancona | 937 | 908 | 1.845 | 911 | 881 | 1.792 | 893 | 868 | 1.761 |
| 46 Grisignano di Zocco . | 1.555 | 1.553 | 3.108 | 1.525 | 1.526 | 3.051 | 1.531 | 1.507 | 3.038 |
| 47 Grùmolò delle Abba- desse | 1.314 | 1.336 | 2.650 | 1.302 | 1.289 | 2.591 | 1.262 | 1.263 | 2.525 |
| 48 Ìsola Vicentina | 2.974 | 2.840 | 5.814 | 2.949 | 2.779 | 5.728 | 2.942 | 2.768 | 5.710 |
| 49 Laghi | 323 | 345 | 668 | 313 | 325 | 638 | 307 | 320 | 627 |
| 50 Lastebasse | 297 | 333 | 630 | 293 | 330 | 623 | 279 | 338 | 617 |
| 51 Longare | 2.439 | 2.339 | 4.778 | 2.430 | 2.326 | 4.756 | 2.465 | 2.357 | 4.822 |
| 52 Lonigo | 6.081 | 6.461 | 12.542 | 6.125 | 6.424 | 12.549 | 6.091 | 6.369 | 12.460 |
| 53 Lugo di Vicenza | 1.881 | 1.891 | 3.772 | 1.873 | 1.898 | 3.771 | 1.872 | 1.898 | 3.770 |
| 54 Lusiana | 2.111 | 2.101 | 4.212 | 2.074 | 2.063 | 4.137 | 2.041 | 2.013 | 4.054 |
| 55 Malo | 4.047 | 4.197 | 8.244 | 4.036 | 4.140 | 8.176 | 4.053 | 4.105 | 8.158 |
| 56 Marano Vicentino . . . | 2.803 | 2.847 | 5.650 | 2.846 | 2.881 | 5.727 | 2.861 | 2.903 | 5.764 |
| 57 Maròstica | 5.213 | 5.960 | 11.173 | 5.196 | 5.936 | 11.132 | 5.189 | 5.889 | 11.078 |

VICENZA

| COMUNI | POPOLAZIONE RESIDENTE AL 31 DICEMBRE | | | | | | | | |
|--|--------------------------------------|--------|--------|--------|--------|--------|--------|--------|--------|
| | 1955 | | | 1956 | | | 1957 | | |
| | M | F | MF | M | F | MF | M | F | MF |
| 58 Mason Vicentino | 1.286 | 1.384 | 2.670 | 1.263 | 1.365 | 2.628 | 1.254 | 1.357 | 2.611 |
| 59 Molvena. | 1.153 | 1.210 | 2.363 | 1.143 | 1.189 | 2.332 | 1.123 | 1.175 | 2.298 |
| 60 Montebello Vicentino | 2.527 | 2.717 | 5.244 | 2.512 | 2.687 | 5.199 | 2.541 | 2.714 | 5.255 |
| 61 Montecchio Maggiore | 5.492 | 5.327 | 10.819 | 5.650 | 5.462 | 11.112 | 5.687 | 5.495 | 11.182 |
| 62 Montecchio Precalcino | 2.009 | 1.948 | 3.957 | 2.009 | 1.953 | 3.962 | 2.014 | 1.962 | 3.976 |
| 63 Monte di Malo. | 1.821 | 1.768 | 3.589 | 1.806 | 1.756 | 3.562 | 1.831 | 1.753 | 3.584 |
| 64 Montegalda | 1.594 | 1.564 | 3.158 | 1.569 | 1.561 | 3.130 | 1.565 | 1.529 | 3.094 |
| 65 Montegaldella | 927 | 887 | 1.814 | 893 | 856 | 1.749 | 875 | 827 | 1.702 |
| 66 Monteviale. | 731 | 686 | 1.417 | 747 | 687 | 1.434 | 750 | 694 | 1.444 |
| 67 Monticello Conte Otto | 1.842 | 1.902 | 3.744 | 1.869 | 1.933 | 3.802 | 1.859 | 1.931 | 3.790 |
| 68 Montorso Vicentino. | 1.209 | 1.263 | 2.472 | 1.197 | 1.236 | 2.433 | 1.187 | 1.217 | 2.404 |
| 69 Mossano. | 1.057 | 974 | 2.031 | 1.049 | 961 | 2.010 | 1.045 | 968 | 2.013 |
| 70 Mussolente. | 2.114 | 2.168 | 4.282 | 2.094 | 2.180 | 4.274 | 2.074 | 2.186 | 4.260 |
| 71 Nanto. | 1.094 | 1.046 | 2.140 | 1.058 | 1.051 | 2.109 | 1.003 | 1.007 | 2.010 |
| 72 Nogarole Vicentino. | 597 | 661 | 1.258 | 593 | 647 | 1.240 | 577 | 639 | 1.216 |
| 73 Nove | 1.521 | 1.662 | 3.183 | 1.538 | 1.663 | 3.201 | 1.562 | 1.679 | 3.241 |
| 74 Noventa Vicentina | 3.165 | 3.689 | 6.854 | 3.111 | 3.647 | 6.758 | 3.078 | 3.565 | 6.643 |
| 75 Orgiano | 1.420 | 1.445 | 2.865 | 1.386 | 1.423 | 2.809 | 1.379 | 1.404 | 2.783 |
| 76 Pedemonte. | 372 | 411 | 783 | 365 | 403 | 768 | 361 | 397 | 758 |
| 77 Pianezze. | 641 | 644 | 1.285 | 635 | 626 | 1.261 | 614 | 609 | 1.223 |
| 78 Piovene Rocchette | 2.624 | 2.920 | 5.544 | 2.653 | 2.966 | 5.619 | 2.696 | 2.989 | 5.685 |
| 79 Poiana Maggiore | 2.080 | 2.179 | 4.259 | 1.982 | 2.083 | 4.065 | 1.953 | 2.058 | 4.011 |
| 80 Pòsina. | 874 | 901 | 1.775 | 846 | 869 | 1.715 | 840 | 855 | 1.695 |
| 81 Pove del Grappa. | 917 | 995 | 1.912 | 930 | 997 | 1.927 | 915 | 982 | 1.897 |
| 82 Pozzoleone. | 1.051 | 1.052 | 2.103 | 1.057 | 1.040 | 2.097 | 1.060 | 1.044 | 2.104 |
| 83 Quinto Vicentino. | 1.539 | 1.499 | 3.038 | 1.521 | 1.504 | 3.025 | 1.493 | 1.497 | 2.990 |
| 84 Recoaro Terme. | 4.341 | 4.341 | 8.682 | 4.342 | 4.372 | 8.714 | 4.367 | 4.387 | 8.754 |
| 85 Roana. | 2.115 | 2.447 | 4.562 | 2.101 | 2.401 | 4.502 | 2.069 | 2.352 | 4.421 |
| 86 Romano d'Ezzelino. | 2.533 | 2.613 | 5.146 | 2.544 | 2.619 | 5.163 | 2.594 | 2.651 | 5.245 |
| 87 Rosà | 4.210 | 4.645 | 8.855 | 4.184 | 4.626 | 8.810 | 4.185 | 4.645 | 8.830 |
| 88 Rossano Veneto | 2.546 | 2.642 | 5.188 | 2.527 | 2.647 | 5.174 | 2.491 | 2.638 | 5.129 |
| 89 Rotzo. | 410 | 485 | 895 | 415 | 485 | 900 | 412 | 475 | 887 |
| 90 Salcedo | 650 | 631 | 1.281 | 616 | 605 | 1.221 | 612 | 598 | 1.210 |
| 91 Sandrigo. | 2.958 | 3.096 | 6.054 | 2.955 | 3.081 | 6.036 | 2.954 | 3.090 | 6.044 |
| 92 San Germano dei Bè- rici | 807 | 782 | 1.589 | 786 | 756 | 1.542 | 788 | 744 | 1.532 |
| 93 San Nazario | 1.164 | 1.175 | 2.339 | 1.146 | 1.159 | 2.305 | 1.158 | 1.136 | 2.294 |
| 94 San Pietro Mussolino | 465 | 493 | 958 | 459 | 491 | 950 | 457 | 481 | 938 |
| 95 Santorso. | 2.115 | 2.161 | 4.276 | 2.126 | 2.190 | 4.316 | 2.137 | 2.210 | 4.347 |
| 96 San Vito di Leguzzano | 1.199 | 1.266 | 2.465 | 1.210 | 1.259 | 2.469 | 1.215 | 1.252 | 2.467 |
| 97 Sarcedo | 1.821 | 1.745 | 3.566 | 1.829 | 1.742 | 3.571 | 1.830 | 1.744 | 3.574 |
| 98 Sarego. | 1.826 | 1.764 | 3.590 | 1.796 | 1.744 | 3.540 | 1.767 | 1.713 | 3.480 |
| 99 Schiavon. | 948 | 970 | 1.918 | 957 | 976 | 1.933 | 936 | 958 | 1.894 |
| 100 Schio | 12.458 | 14.080 | 26.538 | 12.565 | 14.185 | 26.750 | 12.663 | 14.341 | 27.004 |
| 101 Solagna | 882 | 943 | 1.825 | 853 | 910 | 1.763 | 857 | 901 | 1.758 |
| 102 Sossano | 1.732 | 1.713 | 3.445 | 1.751 | 1.738 | 3.489 | 1.733 | 1.745 | 3.478 |
| 103 Sovizzo | 1.355 | 1.320 | 2.675 | 1.346 | 1.297 | 2.643 | 1.343 | 1.285 | 2.628 |
| 104 Tezze sul Brenta. | 3.115 | 3.135 | 6.250 | 3.099 | 3.117 | 6.216 | 3.060 | 3.091 | 6.151 |
| 105 Thiene. | 6.098 | 6.920 | 13.018 | 6.122 | 6.968 | 13.090 | 6.153 | 7.000 | 13.153 |
| 106 Tonzèzza | 583 | 603 | 1.186 | 574 | 595 | 1.169 | 565 | 589 | 1.154 |

VICENZA-VITERBO

| COMUNI | POPOLAZIONE RESIDENTE AL 31 DICEMBRE | | | | | | | | |
|-----------------------------------|--------------------------------------|---------|---------|---------|---------|---------|---------|---------|---------|
| | 1955 | | | 1956 | | | 1957 | | |
| | M | F | MF | M | F | MF | M | F | MF |
| 107 Torrebelvicino | 2.789 | 2.992 | 5.781 | 2.807 | 2.977 | 5.784 | 2.821 | 2.993 | 5.814 |
| 108 Torri di Quartesolo | 1.703 | 1.712 | 3.415 | 1.723 | 1.716 | 3.439 | 1.736 | 1.728 | 3.464 |
| 109 Tretto | 1.381 | 1.324 | 2.705 | 1.377 | 1.305 | 2.682 | 1.389 | 1.280 | 2.669 |
| 110 Trissino | 2.762 | 2.756 | 5.518 | 2.675 | 2.694 | 5.369 | 2.656 | 2.658 | 5.314 |
| 111 Valdagno | 13.149 | 14.229 | 27.378 | 13.127 | 14.231 | 27.358 | 13.007 | 14.085 | 27.092 |
| 112 Valdastico | 1.584 | 1.545 | 3.129 | 1.575 | 1.534 | 3.109 | 1.577 | 1.515 | 3.092 |
| 113 Valli del Pasubio | 2.681 | 2.564 | 5.245 | 2.657 | 2.535 | 5.192 | 2.639 | 2.498 | 5.137 |
| 114 Valstagna | 1.473 | 1.547 | 3.020 | 1.459 | 1.513 | 2.972 | 1.435 | 1.470 | 2.905 |
| 115 Velo d'Àstico | 1.275 | 1.336 | 2.611 | 1.247 | 1.301 | 2.548 | 1.244 | 1.283 | 2.527 |
| 116 VICENZA | 40.068 | 44.751 | 84.819 | 40.825 | 45.582 | 86.407 | 41.521 | 46.335 | 87.856 |
| 117 Villaga | 1.328 | 1.224 | 2.552 | 1.324 | 1.196 | 2.520 | 1.272 | 1.157 | 2.429 |
| 118 Villaverla | 1.927 | 1.940 | 3.867 | 1.881 | 1.900 | 3.781 | 1.902 | 1.908 | 3.810 |
| 119 Zanè | 1.404 | 1.518 | 2.922 | 1.404 | 1.509 | 2.913 | 1.396 | 1.518 | 2.914 |
| 120 Zermeghedo | 400 | 410 | 810 | 391 | 399 | 790 | 390 | 389 | 779 |
| 121 Zovencedo | 454 | 407 | 861 | 445 | 417 | 862 | 428 | 406 | 834 |
| 122 Zugliano | 2.255 | 2.194 | 4.449 | 2.265 | 2.213 | 4.478 | 2.251 | 2.202 | 4.453 |
| PROVINCIA | 298.420 | 313.360 | 611.780 | 298.502 | 313.523 | 612.025 | 298.784 | 313.481 | 612.265 |

PROVINCIA DI VITERBO


| | | | | | | | | | |
|---|-------|-------|--------|-------|-------|--------|-------|-------|--------|
| 1 Acquapendente | 3.542 | 3.565 | 7.107 | 3.575 | 3.591 | 7.166 | 3.561 | 3.552 | 7.113 |
| 2 Arlena di Castro | 491 | 504 | 995 | 498 | 510 | 1.008 | 506 | 509 | 1.015 |
| 3 Bagnorègio | 2.527 | 2.423 | 4.950 | 2.472 | 2.381 | 4.853 | 2.421 | 2.365 | 4.786 |
| 4 Barbarano Romano | 640 | 587 | 1.227 | 631 | 579 | 1.210 | 611 | 555 | 1.166 |
| 5 Bassano di Sutri | 1.738 | 1.670 | 3.408 | 1.751 | 1.678 | 3.429 | 1.729 | 1.688 | 3.417 |
| 6 Blera | 1.722 | 1.658 | 3.380 | 1.739 | 1.681 | 3.420 | 1.729 | 1.671 | 3.400 |
| 7 Bolsena | 2.197 | 2.120 | 4.317 | 2.192 | 2.132 | 4.324 | 2.195 | 2.135 | 4.330 |
| 8 Bomarzo | 1.129 | 1.122 | 2.251 | 1.120 | 1.118 | 2.238 | 1.129 | 1.111 | 2.240 |
| 9 Calcata | 345 | 341 | 686 | 335 | 336 | 671 | 327 | 333 | 660 |
| 10 Canepina | 1.541 | 1.544 | 3.085 | 1.547 | 1.547 | 3.094 | 1.543 | 1.538 | 3.081 |
| 11 Canino | 2.524 | 2.378 | 4.902 | 2.563 | 2.400 | 4.963 | 2.633 | 2.458 | 5.091 |
| 12 Capodimonte | 1.026 | 1.041 | 2.067 | 1.001 | 1.028 | 2.029 | 1.002 | 1.026 | 2.028 |
| 13 Caprànica | 2.190 | 2.064 | 4.254 | 2.145 | 2.057 | 4.202 | 2.114 | 2.043 | 4.157 |
| 14 Caprarola | 2.755 | 2.859 | 5.614 | 2.745 | 2.832 | 5.577 | 2.702 | 2.779 | 5.481 |
| 15 Carbognano | 1.163 | 1.140 | 2.303 | 1.138 | 1.135 | 2.273 | 1.135 | 1.134 | 2.269 |
| 16 Castel Sant'Elia | 783 | 761 | 1.544 | 779 | 748 | 1.527 | 773 | 750 | 1.523 |
| 17 Castiglione in Teveri- na | 1.193 | 1.192 | 2.385 | 1.189 | 1.200 | 2.389 | 1.181 | 1.200 | 2.381 |
| 18 Celleno | 758 | 715 | 1.473 | 767 | 722 | 1.489 | 778 | 716 | 1.494 |
| 19 Cèllere | 1.089 | 1.047 | 2.136 | 1.093 | 1.049 | 2.142 | 1.078 | 1.033 | 2.111 |
| 20 Civitacastellana | 6.100 | 6.088 | 12.188 | 6.218 | 6.180 | 12.398 | 6.358 | 6.341 | 12.699 |
| 21 Civitella d'Agliano | 1.411 | 1.339 | 2.750 | 1.396 | 1.338 | 2.734 | 1.385 | 1.301 | 2.686 |
| 22 Corchiano | 1.143 | 1.126 | 2.269 | 1.137 | 1.124 | 2.261 | 1.136 | 1.121 | 2.257 |
| 23 Fàbrica di Roma | 1.748 | 1.830 | 3.578 | 1.765 | 1.834 | 3.599 | 1.745 | 1.808 | 3.553 |
| 24 Falèria | 774 | 784 | 1.558 | 752 | 748 | 1.500 | 745 | 753 | 1.498 |
| 25 Farnese | 1.421 | 1.360 | 2.781 | 1.399 | 1.344 | 2.743 | 1.400 | 1.331 | 2.731 |
| 26 Gallese | 1.505 | 1.450 | 2.955 | 1.493 | 1.439 | 2.932 | 1.536 | 1.481 | 3.017 |
| 27 Gràdoli | 1.201 | 1.132 | 2.333 | 1.209 | 1.133 | 2.342 | 1.206 | 1.120 | 2.326 |
| 28 Graffignano | 1.326 | 1.311 | 2.637 | 1.335 | 1.327 | 2.662 | 1.322 | 1.310 | 2.632 |

VITERBO

| COMUNI | POPOLAZIONE RESIDENTE AL 31 DICEMBRE | | | | | | | | |
|-----------------------------|--------------------------------------|---------|---------|---------|---------|---------|---------|---------|---------|
| | 1955 | | | 1956 | | | 1957 | | |
| | M | F | MF | M | F | MF | M | F | MF |
| 29 Grotte di Castro . . . | 2.106 | 2.135 | 4.241 | 2.101 | 2.115 | 4.216 | 2.095 | 2.104 | 4.199 |
| 30 Ischia di Castro . . . | 1.613 | 1.485 | 3.098 | 1.598 | 1.490 | 3.088 | 1.592 | 1.501 | 3.093 |
| 31 Làtera. | 981 | 866 | 1.847 | 947 | 843 | 1.790 | 942 | 843 | 1.785 |
| 32 Lubriano | 690 | 649 | 1.339 | 683 | 638 | 1.321 | 646 | 603 | 1.249 |
| 33 Marta. | 1.719 | 1.633 | 3.352 | 1.714 | 1.620 | 3.334 | 1.706 | 1.601 | 3.307 |
| 34 Montalto di Castro . . . | 2.715 | 2.521 | 5.236 | 2.875 | 2.675 | 5.550 | 2.965 | 2.793 | 5.758 |
| 35 Montefiascone | 5.986 | 6.039 | 12.025 | 6.050 | 6.067 | 12.117 | 6.106 | 6.092 | 12.198 |
| 36 Monte Romano. | 1.130 | 1.062 | 2.192 | 1.127 | 1.062 | 2.189 | 1.125 | 1.070 | 2.195 |
| 37 Monterosi (*) | 535 | 525 | 1.060 | 541 | 535 | 1.076 | 518 | 520 | 1.038 |
| 38 Nepi (*) | 2.230 | 2.230 | 4.460 | 2.217 | 2.216 | 4.433 | 2.222 | 2.237 | 4.459 |
| 39 Onano. | 1.285 | 1.306 | 2.591 | 1.275 | 1.309 | 2.584 | 1.261 | 1.282 | 2.543 |
| 40 Oriolo Romano. | 1.036 | 1.051 | 2.087 | 1.053 | 1.062 | 2.115 | 1.058 | 1.061 | 2.119 |
| 41 Orte. | 4.942 | 4.915 | 9.857 | 4.943 | 4.964 | 9.907 | 4.886 | 4.933 | 9.819 |
| 42 Piansano | 1.351 | 1.303 | 2.654 | 1.347 | 1.302 | 2.649 | 1.335 | 1.288 | 2.623 |
| 43 Proceno | 888 | 839 | 1.727 | 883 | 836 | 1.719 | 881 | 827 | 1.708 |
| 44 Ronciglione | 3.521 | 3.437 | 6.958 | 3.485 | 3.413 | 6.898 | 3.479 | 3.401 | 6.880 |
| 45 San Giovanni di Bieda | 688 | 691 | 1.379 | 675 | 667 | 1.342 | 677 | 654 | 1.331 |
| 46 San Lorenzo Nuovo . . . | 1.045 | 1.060 | 2.105 | 1.051 | 1.060 | 2.111 | 1.042 | 1.052 | 2.094 |
| 47 Soriano nel Cimino. . . | 4.482 | 4.239 | 8.721 | 4.475 | 4.218 | 8.693 | 4.453 | 4.226 | 8.679 |
| 48 Sutri | 1.638 | 1.684 | 3.322 | 1.632 | 1.665 | 3.297 | 1.629 | 1.650 | 3.279 |
| 49 Tarquinia | 5.801 | 5.590 | 11.391 | 5.887 | 5.671 | 11.558 | 5.919 | 5.725 | 11.644 |
| 50 Tessennano | 439 | 391 | 830 | 436 | 393 | 829 | 428 | 388 | 816 |
| 51 Tuscania. | 3.590 | 3.487 | 7.077 | 3.643 | 3.548 | 7.191 | 3.656 | 3.595 | 7.251 |
| 52 Valentano | 1.843 | 1.677 | 3.520 | 1.840 | 1.696 | 3.536 | 1.756 | 1.635 | 3.391 |
| 53 Vallerano | 1.216 | 1.231 | 2.447 | 1.205 | 1.223 | 2.428 | 1.199 | 1.202 | 2.401 |
| 54 Vasanello | 1.436 | 1.419 | 2.855 | 1.420 | 1.421 | 2.841 | 1.407 | 1.426 | 2.833 |
| 55 Vejano | 992 | 1.029 | 2.021 | 956 | 1.005 | 1.961 | 952 | 992 | 1.944 |
| 56 Vetralla | 4.999 | 5.104 | 10.103 | 5.019 | 5.133 | 10.152 | 4.966 | 5.134 | 10.100 |
| 57 Vignanello. | 3.050 | 3.037 | 6.087 | 3.059 | 3.036 | 6.095 | 3.059 | 3.021 | 6.080 |
| 58 VITERBO. | 22.814 | 23.395 | 46.209 | 23.061 | 23.628 | 46.689 | 23.329 | 23.896 | 47.225 |
| 59 Vitorchiano | 1.225 | 1.197 | 2.422 | 1.219 | 1.176 | 2.395 | 1.186 | 1.204 | 2.390 |
| PROVINCIA | 133.968 | 132.378 | 266.346 | 134.401 | 132.878 | 267.279 | 134.455 | 133.118 | 267.573 |

APPENDICE ALLA PARTE PRIMA

Elenco alfabetico dei Comuni e relativa provincia di appartenenza



ELENCO ALFABETICO DEI COMUNI E RELATIVA PROVINCIA DI APPARTENENZA (*)

A

| | | | |
|----------------------------|-----------------------------|-------------------------------|---------------------------|
| Abano Terme - PD | Agira - EN | Albese con Cassano - CO | Alserio - CO |
| Abbadia Cerreto - MI | Agliana - PT | Albettone - VI | Altamura - BA |
| Abbadia Lariana - CO | Agliano - AT | Albi - CZ | Altare - SV |
| Abbadia San Salvatore - SI | Agliè - TO | Albiano - TN | Altavilla Irpina - AV |
| Abbasanta - CA | Agna - PD | Albiano d'Ivrea - TO | Altavilla Milicia - PA |
| Abbateggio - PE | Agnadello - CR | Albate - MI | Altavilla Monferrato - AL |
| Abbiategrosso - MI | Agnana Calabria - RC | Albidona - CS | Altavilla Silentina - SA |
| Abetone - PT | Agnone - CB | Albignasego - PD | Altavilla Vicentina - VI |
| Abriola - PZ | Agnosine - BS | Albinea - RE | Altidona - AP |
| Acate - RG | Agordo - BL | Albino - BG | Altilia - CS |
| Accadia - FG | Agosta - ROMA | Albiolo - CO | Altino - CH |
| Acceglio - CN | Agra - VA | Albisola Marina - SV | Altissimo - VI |
| Accettura - MT | Agrate Brianza - MI | Albisola Superiore - SV | Altivole - TV |
| Acciano - AQ | Agrate Conturbia - NO | Albizzate - VA | Alto - CN |
| Accumoli - RI | Agrigento - AG | Albonese - PV | Altofonte - PA |
| Acerenza - PZ | Agropoli - SA | Albosaggia - SO | Altomonte - CS |
| Acerno - SA | Agugliano - AN | Albugnano - AT | Altopascio - LU |
| Acerra - NA | Agugliaro - VI | Albuzzano - PV | Alviano - TR |
| Aci Bonaccorsi - CT | Aicurzio - MI | Alcamo - TP | Alvignano - CE |
| Aci Castello - CT | Aidomaggiore - CA | Alcara li Fusi - ME | Alvito - FR |
| Aci Catena - CT | Aidone - EN | Alcerno - TN | Alzano Lombardo - BG |
| Aci Reale - CT | Aielli - AQ | Aldino - BZ | Alzano Scrivia - AL |
| Aci Sant'Antonio - CT | Aiello Calabro - CS | Ales - CA | Alzate Brianza - CO |
| Acquacana - MC | Aiello del Friuli - UD | Alessandria - AL | Amalfi - SA |
| Acquafondata - FR | Aiello del Sabato - AV | Alessandria del Carretto - CS | Amandola - AP |
| Acquaformosa - CS | Aieta - CS | Alessandria della Rocca - AG | Amantea - CS |
| Acquafredda - BS | Ailano - CE | Alessano - LE | Amaro - UD |
| Acqualagna - PS | Ailoche - VC | Alezio - LE | Amaroni - CZ |
| Acquanegra Cremonese - CR | Airasca - TO | Alfano - SA | Amaseno - FR |
| Acquanegra sul Chiese - MN | Airola - BN | Alfedena - AQ | Amato - CZ |
| Acquapendente - VT | Airole - IM | Alfanello - BS | Amatrice - RI |
| Acquappesa - CS | Airuno - CO | Alfiano Natta - AL | Ambivere - BG |
| Acquarica del Capo - LE | Aisone - CN | Alfonsine - RA | Amblar - TN |
| Acquaro - CZ | Ala - TN | Alghero - SS | Ameglia - SP |
| Acquasanta Terme - AP | Alà dei Sardi - SS | Algua di Costa Serina - BG | Amelia - TR |
| Acquasparta - TR | Ala di Stura - TO | Alia - PA | Amendolara - CS |
| Acquaviva Collecroce - CB | Alagna - PV | Aliano - MT | Ameno - NO |
| Acquaviva delle Fonti - BA | Alagna Valsesia - VC | Alice Bel Colle - AL | Amorosi - BN |
| Acquaviva d'Isernia - CB | Alanno - PE | Alice Castello - VC | Ampezzo - UD |
| Acquaviva Picena - AP | Alano di Piave - BL | Alice Superiore - TO | Anacapri - NA |
| Acquaviva Platani - CL | Alassio - SV | Alife - CE | Anagni - FR |
| Acqui Terme - AL | Alatri - FR | Alimena - PA | Ancarano - TE |
| Acri - CS | Alba - CN | Alimiusa - PA | Ancona - AN |
| Acuto - FR | Alba Adriatica - TE | Ali Superiore - ME | Andali - CZ |
| Adelfa - BA | Albairate - MI | Ali Terme - ME | Andalo - TN |
| Adrano - CT | Albanella - SA | Allai - CA | Andalo Valtellino - SO |
| Adrara San Martino - BG | Albano di Lucania - PZ | Allain - AO | Andezeno - TO |
| Adrara San Rocco - BG | Albano Laziale - ROMA | Alleghe - BL | Andora - SV |
| Adria - RO | Albano Sant'Alessandro - BG | Allerona - TR | Andorno Micca - VC |
| Adro - BS | Albano Verellese - VC | Alliste - LE | Andrano - LE |
| Affi - VR | Albaredo Arnaboldi - PV | Allumiere - ROMA | Andrate - TO |
| Affile - ROMA | Albaredo d'Adige - VR | Alluvioni Cambiò - AL | Andreis - UD |
| Afragola - NA | Albaredo per San Marco - SO | Almè - BG | Andretta - AV |
| Africo - RC | Albareto - PR | Almenno San Bartolomeo - BG | Andria - BA |
| Agazzano - PC | Albaretto della Torre - CN | Almenno San Salvatore - BG | Andriano - BZ |
| Agerola - NA | Albavilla - CO | Almese - TO | Anela - SS |
| Aggius - SS | Albenga - SV | Alonte - VI | Anfo - BS |
| | Albera Ligure - AL | Alpette - TO | Angera - VA |
| | Alberobello - BA | Alpignano - TO | Anghiari - AR |
| | Alberona - FG | Aiseno - PC | Anghiari - VR |

(*) Per l'indicazione della provincia sono state adottate le sigle automobilistiche riportate a pag. 211.

Angolo - BS
 Angri - SA
 Angrogna - TO
 Anguillara Sabazia - ROMA
 Anguillara Veneta - PD
 Annicco - CR
 Annone di Brianza - CO
 Annone Veneto - VE
 Anoa - RC
 Antegnate - BG
 Anterivo - BZ
 Antey Saint André - AO
 Anticoli Corrado - ROMA
 Antignano - AT
 Antillo - ME
 Antonimina - RC
 Antrodoco - RI
 Antrona Schieranco - NO
 Anversa degli Abruzzi - AQ
 Anzano del Parco - CO
 Anzano di Puglia - FG
 Anzi - PZ
 Anzio - ROMA
 Anzola dell'Emilia - BO
 Anzola d'Ossola - NO
 Aosta - AO
 Apecchio - PS
 Apice - BN
 Apiro - MC
 Apollosa - BN
 Appiano - BZ
 Appiano Gentile - CO
 Appignano - MC
 Appignano del Tronto - AP
 Aprica - SO
 Apricale - IM
 Apricena - FG
 Aprigliano - CS
 Aprilia - LT
 Aquara - SA
 Aquila di Arroschia - IM
 Aquileia - UD
 Aquilonia - AV
 Aquino - FR
 Aradeo - LE
 Aragona - AG
 Aramengo - AT
 Arba - UD
 Arborea - CA
 Arborio - VC
 Arbus - CA
 Arcade - TV
 Arce - FR
 Arcene - BG
 Arcevia - AN
 Archi - CH
 Arcidosso - GR
 Arcinazzo Romano - ROMA
 Arcisate - VA
 Arco - TN
 Arcola - SP
 Arcole - VR
 Arconate - MI
 Arcore - MI
 Arcugnano - VI
 Ardara - SS
 Ardauli - CA
 Ardenno - SO
 Ardesio - BG
 Ardore - RC
 Arena - CZ
 Arena Po - PV
 Arenzano - GE

Arese - MI
 Arezzo - AR
 Argegno - CO
 Argelato - BO
 Argenta - FE
 Argentera - CN
 Arguello - CN
 Argusto - CZ
 Ari - CH
 Ariano Irpino - AV
 Ariano nel Polesine - RO
 Ariccia - ROMA
 Arielli - CH
 Arienzo - CE
 Arignano - TO
 Aritzo - NU
 Arizzano - NO
 Arlena di Castro - VT
 Arluno - MI
 Armeno - NO
 Armento - PZ
 Armo - IM
 Armungia - CA
 Arnara - FR
 Arnasco - SV
 Arnaz - AO
 Arnesano - LE
 Arola - NO
 Arona - NO
 Arosio - CO
 Arpaia - BN
 Arpaise - BN
 Arpino - FR
 Arquà Petrarca - PD
 Arquà Polesine - RO
 Arquata del Tronto - AP
 Arquata Scrivia - AL
 Arre - PD
 Arrone - TR
 Arsago Seprio - VA
 Arsiè - BL
 Arsiero - VI
 Arsita - TE
 Arsoli - ROMA
 Arta - UD
 Artegna - UD
 Artena - ROMA
 Artogne - BS
 Arvier - AO
 Arzachena - SS
 Arzago d'Adda - BG
 Arzana - NU
 Arzano - NA
 Arzene - UD
 Arzergrande - PD
 Arzignano - VI
 Ascea - SA
 Asciano - SI
 Ascoli Piceno - AP
 Ascoli Satriano - FG
 Ascrea - RI
 Asiago - VI
 Asigliano Veneto - VI
 Asigliano Verellese - VC
 Asola - MN
 Asolo - TV
 Assago - MI
 Assemini - CA
 Assisi - PG
 Asso - CO
 Assolo - CA
 Assoro - EN
 Asti - AT

Asuni - CA
 Ateleta - AQ
 Atella - PZ
 Atena Lucana - SA
 Atessa - CH
 Atina - FR
 Atrani - SA
 Atri - TE
 Atripalda - AV
 Attigliano - TR
 Attimis - UD
 Atzara - NU
 Auditore - PS
 Augusta - SR
 Auletta - SA
 Aulla - MS
 Aurano - NO
 Aurigo - IM
 Auronzo - BL
 Ausonia - FR
 Anstis - NU
 Avegno - GE
 Avelengo - BZ
 Avella - AV
 Avellino - AV
 Averara - BG
 Aversa - CE
 Avetrana - TA
 Avezzano - AQ
 Aviano - UD
 Aviatico - BG
 Avigliana - TO
 Avigliano - PZ
 Avio - TN
 Avise - AO
 Avola - SR
 Avolasca - AL
 Ayas - AO
 Aymavilles - AO
 Azeglio - TO
 Azzanello - CR
 Azzano d'Asti - AT
 Azzano Decimo - UD
 Azzano Mella - BS
 Azzano San Paolo - BG
 Azzate - VA
 Azzio - VA
 Azzone - BG

B

Baceno - NO
 Bacoli - NA
 Badalucco - IM
 Badia - BZ
 Badia Calavena - VR
 Badia Pavese - PV
 Badia Polesine - RO
 Badia Tedalda - AR
 Badolato - CZ
 Bagaladi - RC
 Bagheria - PA
 Bagnacavallo - RA
 Bagnara Calabria - RC
 Bagnara di Romagna - RA
 Bagnaria - PV
 Bagnaria Arsa - UD
 Bagnasco - CN
 Bagnatica - BG
 Bagni di Lucca - LU
 Bagno a Ripoli - FI
 Bagno di Romagna - FO
 Bagnoli del Trigno - CB
 Bagnoli di Sopra - PD
 Bagnoli Irpino - AV
 Bagnolo Cremasco - CR
 Bagnolo del Salento - LE
 Bagnolo di Po - RO
 Bagnolo in Piano - RE
 Bagnolo Mella - BS
 Bagnolo Piemonte - CN
 Bagnolo San Vito - MN
 Bagnone - MS
 Bagnoregio - VT
 Bagolino - BS
 Baia e Latina - CE
 Baiano - AV
 Baiardo - IM
 Bairo - TO
 Bairo Torre - TO
 Baiso - RE
 Balangero - TO
 Baldichieri d'Asti - AT
 Baldissero Canavese - TO
 Baldissero d'Alba - CN
 Baldissero Torinese - TO
 Balestrate - PA
 Balestrino - SV
 Ballabio - CO
 Ballao - CA
 Balme - TO
 Balmuccia - VC
 Balocco - VC
 Balsorano - AQ
 Balvano - PZ
 Balzola - AL
 Banari - SS
 Banchette - TO
 Banco - TN
 Bannio Anzino - NO
 Banzi - PZ
 Baone - PD
 Baragiano - PZ
 Baranello - CB
 Barano d'Ischia - NA
 Barasso - VA
 Barattoli San Pietro - CA
 Barbania - TO
 Barbara - AN
 Barbarano Romano - VT
 Barbarano Vicentino - VI
 Barbaresco - CN
 Barbariga - BS
 Barbata - BG
 Barberino di Mugello - FI
 Barberino Val d'Elsa - FI
 Barbiano - PV
 Barbiano - BZ
 Barbona - PD
 Barcellona Pozzo di Gotto - ME
 Barchi - PS
 Barcis - UD
 Bard - AO
 Bardello - VA
 Bardi - PR
 Bardineto - SV
 Bardolino - VR
 Bardonecchia - TO
 Bareggio - MI
 Barenigo - NO
 Baressa - CA
 Barete - AQ
 Barga - LU

- Bargagli - *GE*
 Barge - *CN*
 Barghe - *BS*
 Bari - *BA*
 Bariano - *BG*
 Baricella - *BO*
 Barile - *PZ*
 Bari Sardo - *NU*
 Barisciano - *AQ*
 Barlassina - *MI*
 Barletta - *BA*
 Barni - *CO*
 Barolo - *CN*
 Barone Canavese - *TO*
 Baronissi - *SA*
 Barrafranca - *EN*
 Barrali - *CA*
 Barrea - *AQ*
 Barumini - *CA*
 Barzago - *CO*
 Barzana - *BG*
 Barzanò - *CO*
 Barzio - *CO*
 Basaluzzo - *AL*
 Bascapè - *PV*
 Baschi - *TR*
 Basciano - *TE*
 Baselga di Pinè - *TN*
 Baselga di Vezzano - *TN*
 Baselice - *BN*
 Basiano - *MI*
 Basicò - *ME*
 Basiglio - *MI*
 Basiliano - *UD*
 Bassano Bresciano - *BS*
 Bassano del Grappa - *VI*
 Bassano di Sutri - *VT*
 Bassano - *LT*
 Bassignana - *AL*
 Bastia Mondovì - *CN*
 Bastia Umbra - *PG*
 Bastida de' Dossi - *PV*
 Bastida Pancarana - *PV*
 Bastiglia - *MO*
 Battaglia Terme - *PD*
 Battifollo - *CN*
 Battipaglia - *SA*
 Battuda - *PV*
 Baucina - *PA*
 Bauladu - *CA*
 Baunei - *NU*
 Baveno - *NO*
 Bazzano - *BO*
 Bedero Valcuvia - *VA*
 Bedizzole - *BS*
 Bedollo - *TN*
 Bedonia - *PR*
 Bedulita - *BG*
 Bee - *NO*
 Beinasco - *TO*
 Beinette - *CN*
 Belcastro - *CZ*
 Belfiore - *VR*
 Belforte all'Isauro - *PS*
 Belforte del Chienti - *MC*
 Belforte Monferrato - *AL*
 Belgioioso - *PV*
 Belgirate - *NO*
 Bella - *PZ*
 Bellagio - *CO*
 Bellano - *CO*
 Bellante - *TE*
 Bellaria Igea Marina - *FO*
 Bellegra - *ROMA*
 Bellino - *CN*
 Bellinzago Lombardo - *MI*
 Bellinzago Novarese - *NO*
 Bellona - *CE*
 Bellosguardo - *SA*
 Belluno - *BL*
 Bellusco - *MI*
 Belmonte Calabro - *CS*
 Belmonte Castello - *FR*
 Belmonte del Sannio - *CB*
 Belmonte in Sabina - *RI*
 Belmonte Mezzagno - *PA*
 Belmonte Piceno - *AP*
 Belpasso - *CT*
 Belsito - *CS*
 Belvedere di Spinello - *CZ*
 Belvedere Langhe - *CN*
 Belvedere Marittimo - *CS*
 Belvedere Ostrense - *AN*
 Belveglio - *AT*
 Belvi - *NU*
 Bema - *SO*
 Bene Lario - *CO*
 Benestare - *RC*
 Benetutti - *SS*
 Bene Vagienna - *CN*
 Benevello - *CN*
 Benevento - *BN*
 Benna - *VC*
 Bentivoglio - *BO*
 Berbenno - *BG*
 Berbenno di Valtellina - *SO*
 Berceeto - *PR*
 Berchidda - *SS*
 Bereguardo con Figliaro - *CO*
 Bereguardo - *PV*
 Bergamasco - *AL*
 Bergamo - *BG*
 Bergantino - *RO*
 Bergeggi - *SV*
 Bergolo - *CN*
 Berlingo - *BS*
 Bernalda - *MT*
 Bernareggio - *MI*
 Bernate Ticino - *MI*
 Bernezzo - *CN*
 Berra - *FE*
 Bersone - *TN*
 Bertinoro - *FO*
 Bertolo - *UD*
 Bertonico - *MI*
 Berzano di San Pietro - *AT*
 Berzano di Tortona - *AL*
 Berzo Demo - *BS*
 Berzo Inferiore - *BS*
 Berzo San Fermo - *BG*
 Besana in Brianza - *MI*
 Besate - *MI*
 Besenello - *TN*
 Besenzone - *PC*
 Besnate - *VA*
 Besozzo - *VA*
 Bessude - *SS*
 Bettola - *PC*
 Bettona - *PG*
 Beura-Cardezza - *NO*
 Bevagna - *PG*
 Beverino - *SP*
 Bevilacqua - *VR*
 Bezzecca - *TN*
 Bianca villa - *CT*
 Bianchi - *CS*
 Bianco - *RC*
 Blandrate - *NO*
 Biandronno - *VA*
 Bianzano - *BG*
 Bianzè - *VC*
 Biazzone - *SO*
 Biassono - *MI*
 Bibbiano - *RE*
 Bibbiena - *AR*
 Bibbona - *LI*
 Bibiana - *TO*
 Biccari - *FG*
 Bicinicco - *UD*
 Bidoni - *CA*
 Biella - *VC*
 Bienno - *BS*
 Bieno - *TN*
 Bientina - *PI*
 Bigarello - *MN*
 Binago - *CO*
 Binasco - *MI*
 Binetto - *BA*
 Bioglio - *VC*
 Bionaz - *AO*
 Bione - *BS*
 Birori - *NU*
 Bisaccia - *AV*
 Bisacchino - *PA*
 Bisceglie - *BA*
 Bisegna - *AQ*
 Bisenti - *TE*
 Bisignano - *CS*
 Bistagno - *AL*
 Bisuschio - *VA*
 Bitetto - *BA*
 Bitonto - *BA*
 Bitritto - *BA*
 Bitti - *NU*
 Bivona - *AG*
 Bivongi - *RC*
 Bizzarone - *CO*
 Bleggio Inferiore - *TN*
 Bleggio Superiore - *TN*
 Blera - *BG*
 Blera - *VT*
 Blessagno - *CO*
 Blevio - *CO*
 Boara Pisani - *PD*
 Bobbio - *PC*
 Bobbio Pellice - *TO*
 Boca - *NO*
 Bocchigliero - *CS*
 Boccioleto - *VC*
 Bocenago - *TN*
 Bodio Lomnago - *VA*
 Boffarola d'Adda - *MI*
 Boffalora sopra Ticino - *MI*
 Bogliasco - *GE*
 Bognanco - *NO*
 Bogogno - *NO*
 Bolano - *CB*
 Boissano - *SV*
 Bolano - *SP*
 Bolbeno - *TN*
 Bolgare - *BG*
 Bollate - *MI*
 Bollengo - *TO*
 Bologna - *BO*
 Bolognana - *PE*
 Bolognetta - *PA*
 Bolognola - *MC*
 Bolotana - *NU*
 Bolsena - *VT*
 Boltiere - *BG*
 Bolzano - *BZ*
 Bolzano Novarese - *NO*
 Bolzano Vicentino - *VI*
 Bomarzo - *VT*
 Bomba - *CH*
 Bompensiere - *CL*
 Bompietro - *PA*
 Bomporto - *MO*
 Bonarcado - *CA*
 Bonassola - *SP*
 Bonate Sopra - *BG*
 Bonate Sotto - *BG*
 Bonavigo - *VR*
 Bondeno - *FE*
 Bondo - *TN*
 Bondone - *TN*
 Bonea - *BN*
 Bonefro - *CB*
 Bonemerse - *CR*
 Bonifati - *CS*
 Bonito - *AV*
 Bonnanaro - *SS*
 Bono - *SS*
 Bonorva - *SS*
 Bonvicino - *CN*
 Borbona - *RI*
 Borca di Cadore - *BL*
 Bordano - *UD*
 Bordighera - *IM*
 Bordolano - *CR*
 Bore - *PR*
 Boretto - *RE*
 Borgaro Torinese - *TO*
 Borgetto - *PA*
 Borghetto d'Arroscia - *IM*
 Borghetto di Barbera - *AL*
 Borghetto di Vara - *SP*
 Borghetto Lodigiano - *MI*
 Borghetto Santo Spirito - *SV*
 Borghi - *FO*
 Borgia - *CZ*
 Borgiallo - *TO*
 Borgio Verezzi - *SV*
 Borgo a Mozzano - *LU*
 Borgocolleferato - *RI*
 Borgo d'Ale - *VC*
 Borgo di Terzo - *BG*
 Borgoforte - *MN*
 Borgofranco d'Ivrea - *TO*
 Borgofranco sul Po - *MN*
 Borgolavezzaro - *NO*
 Borgomale - *CN*
 Borgomanero - *NO*
 Borgomaro - *IM*
 Borgomasino - *TO*
 Borgone Susa - *TO*
 Borgonovo Val Tidone - *PC*
 Borgo Pace - *PS*
 Borgo Priolo - *PV*
 Borgoratto Alessandrino - *AL*
 Borgoratto Mormorolo - *PV*
 Borgoricco - *PD*
 Borgo San Dalmazzo - *CN*
 Borgo San Giacomo - *BS*
 Borgo San Giovanni - *MI*
 Borgo San Lorenzo - *FI*
 Borgo San Martino - *AL*
 Borgo San Siro - *PV*
 Borgosatollo - *BS*
 Borgosesia - *VC*
 Borgo Ticino - *NO*
 Borgo Tossignano - *BO*

- Borgo Val di Taro - *PR*
 Borgo Valsugana - *TN*
 Borgo Velino - *RI*
 Borgo Vercelli - *VC*
 Bormida - *SV*
 Bormio - *SO*
 Bornasco - *PV*
 Borno - *BS*
 Borore - *NU*
 Borrello - *CH*
 Borriana - *VC*
 Borso del Grappa - *TV*
 Bortigall - *NU*
 Bortigliadas - *SS*
 Borutta - *SS*
 Borzonasca - *GE*
 Bosa - *NU*
 Bosaro - *RO*
 Boschi Sant'Anna - *VR*
 Bosco Chiesanuova - *VR*
 Bosco Marengo - *AL*
 Bosconero - *TO*
 Boscoreale - *NA*
 Boscotrecase - *NA*
 Bosentino - *TN*
 Bosia - *CN*
 Bosio - *AL*
 Bosisio Parini - *CO*
 Bosnasco - *PV*
 Bossico - *BG*
 Bossolasco - *CN*
 Botricello - *CZ*
 Bottanuco - *BG*
 Botticino - *BS*
 Bottida - *SS*
 Bova - *RC*
 Bovallino - *RC*
 Bova Marina - *RC*
 Bovegno - *BS*
 Boves - *CN*
 Bovezzo - *BS*
 Boville Ernica - *FR*
 Bovino - *FG*
 Bovisio-Masciago - *MI*
 Bovolenta - *PD*
 Bovolone - *VR*
 Bozzole - *AL*
 Bozzolo - *MN*
 Bra - *CN*
 Bracca - *BG*
 Bracciano - *ROMA*
 Bracigliano - *SA*
 Braies - *BZ*
 Brancaleone - *RC*
 Brandico - *BS*
 Brandizzo - *TO*
 Branzi - *BG*
 Braone - *BS*
 Brebbia - *VA*
 Breda di Piave - *TV*
 Bregano - *VA*
 Breganze - *VI*
 Bregnano - *CO*
 Breguzzo - *TN*
 Brela - *VC*
 Brembate - *BG*
 Brembate di Sopra - *BG*
 Brembilla - *BG*
 Bremblo - *MI*
 Breme - *PV*
 Brendola - *VI*
 Brenna - *CO*
 Brennero - *BZ*
 Breno - *BS*
 Brenta - *VA*
 Brentino Belluno - *VR*
 Brentonico - *TN*
 Brenzone - *VR*
 Brescello - *RE*
 Brescia - *BS*
 Bresimo - *TN*
 Bressana Bottarone - *PV*
 Bressanone - *BZ*
 Bressanvido - *VI*
 Bresso - *MI*
 Brez - *TN*
 Brezzo di Bedero - *VA*
 Briaglia - *CN*
 Briatico - *CZ*
 Bricherasio - *TO*
 Brienno - *CO*
 Brienza - *PZ*
 Briga Alta - *CN*
 Briga Novarese - *NO*
 Brignano-Frascata - *AL*
 Brignano Gera d'Adda - *BG*
 Brindisi - *BR*
 Brindisi Montagna - *PZ*
 Brinzio - *VA*
 Briona - *NO*
 Brione - *BS*
 Brione - *TN*
 Briosco - *MI*
 Brisighella - *RA*
 Brissago-Valtravaglia - *VA*
 Brissogne - *AO*
 Brittoli - *PE*
 Brivio - *CO*
 Broccostella - *FR*
 Brogliano - *VI*
 Brognaturo - *CZ*
 Brolo - *ME*
 Brondello - *CN*
 Broni - *PV*
 Bronte - *CT*
 Bronzolo - *BZ*
 Brossasco - *CN*
 Broso - *TO*
 Brovello-Carpugnino - *NO*
 Brozolo - *TO*
 Brugherio - *MI*
 Brugine - *PD*
 Brugnato - *SP*
 Brugnera - *UD*
 Bruino - *TO*
 Brumano - *BG*
 Brunate - *CO*
 Brunello - *VA*
 Brunico - *BZ*
 Bruno - *AT*
 Brusaporto - *BG*
 Brusasco - *TO*
 Brusclano - *NA*
 Brusimpiano - *VA*
 Brusnengo - *VC*
 Brusson - *AO*
 Bruzolo - *TO*
 Bruzzano Zeffirio - *RC*
 Bubbiano - *MI*
 Bubbio - *AT*
 Bucchianico - *CH*
 Bucchieri - *SR*
 Bucciano - *BN*
 Buccinasco - *MI*
 Buccino - *SA*
 Bucine - *AR*
 Buddusò - *SS*
 Budoa - *UD*
 Budrio - *BO*
 Buggiano - *PT*
 Buglio in Monte - *SO*
 Bugnara - *AQ*
 Buguggiate - *VA*
 Buia - *UD*
 Bulciago - *CO*
 Bulgarograsso - *CO*
 Bultei - *SS*
 Bulzi - *SS*
 Buonabitacolo - *SA*
 Buonalbergo - *BN*
 Buonanotte - *CH*
 Buonconvento - *SI*
 Buonvicino - *CS*
 Burago di Molgora - *MI*
 Burcei - *CA*
 Burgio - *AG*
 Burgos - *SS*
 Buriasco - *TO*
 Burolo - *TO*
 Buronzo - *VC*
 Busachi - *CA*
 Busalla - *GE*
 Busana - *RE*
 Busano - *TO*
 Busca - *CN*
 Buscate - *MI*
 Buscemi - *SR*
 Buseto Palizzolo - *TP*
 Busnago - *MI*
 Bussero - *MI*
 Busseto - *PR*
 Bussi sul Tirino - *PE*
 Busso - *CB*
 Bussolengo - *VR*
 Bussoleno - *TO*
 Busto Arsizio - *VA*
 Busto Garolfo - *MI*
 Butera - *CL*
 Buti - *PI*
 Buttapietra - *VR*
 Buttigliera Alta - *TO*
 Buttigliera d'Asti - *AT*
 Buttrio - *UD*
- C**
- Cabella Ligure - *AL*
 Cabiato - *CO*
 Cabras - *CA*
 Caccamo - *PA*
 Caccuri - *CZ*
 Ca' d'Andrea - *CR*
 Cadegliano-Viconago - *VA*
 Cadelbosco di Sopra - *RE*
 Cadeo - *PC*
 Caderzone - *TN*
 Cadoneghe - *PD*
 Cadorago - *CO*
 Cadrezzate - *VA*
 Caerano di San Marco - *TV*
 Cafasse - *TO*
 Caggiano - *SA*
 Cagli - *PS*
 Cagliari - *CA*
 Caglio - *CO*
 Cagnano Amiterno - *AQ*
 Cagnano Varano - *FG*
 Cagno - *CO*
 Cagnò - *TN*
 Caianello - *CE*
 Caiazzo - *CE*
 Caines - *BZ*
 Caino - *BS*
 Cafolo - *SO*
 Cairano - *AV*
 Cairate - *VA*
 Cairo Montenotte - *SV*
 Caivano - *NA*
 Calabritto - *AV*
 Calalzo - *BL*
 Calamandrana - *AT*
 Calamonaci - *AG*
 Calangianus - *SS*
 Calanna - *RC*
 Calasca-Castiglione - *NO*
 Calascibetta - *EN*
 Calascio - *AQ*
 Calasetta - *CA*
 Calatabiano - *CT*
 Calatafimi - *TP*
 Calavino - *TN*
 Calcata - *VT*
 Calceranica al Lago - *TN*
 Calci - *PI*
 Calciano - *MT*
 Calcinaia - *PI*
 Calcinate - *BG*
 Calcinato - *BS*
 Calcio - *BG*
 Calco - *CO*
 Caldaro - *BZ*
 Calderola - *MC*
 Calderara di Reno - *BO*
 Caldes - *TN*
 Caldiero - *VR*
 Caldogno - *VI*
 Caldonazzo - *TN*
 Calendasco - *PC*
 Calenzano - *FI*
 Caletano - *PR*
 Calice al Cornoviglio - *SP*
 Calice Ligure - *SV*
 Calimera - *LE*
 Calitri - *AV*
 Calizzano - *SV*
 Callabiana - *VC*
 Calliano - *AT*
 Calliano - *TN*
 Calolziocorte - *BG*
 Calopezzati - *CS*
 Calosso - *AT*
 Caloveto - *CS*
 Caltabellotta - *AG*
 Caltagirone - *CT*
 Caltanissetta - *CL*
 Caltavuturo - *PA*
 Caltignaga - *NO*
 Calto - *RO*
 Caltrano - *VI*
 Calusco d'Adda - *BG*
 Caluso - *TO*
 Calvagese della Riviera - *BS*
 Calvanico - *SA*
 Calvatone - *CR*
 Calvello - *PZ*
 Calvene - *VI*

- Calvenzano - *BG*
 Calvera - *PZ*
 Calvi dell'Umbria - *TR*
 Calvignano - *PV*
 Calvignasco - *MI*
 Calvi Risorta - *CE*
 Calvi San Nazario - *BN*
 Calvisano - *BS*
 Calvizzano - *NA*
 Camagna - *AL*
 Camaiole - *LU*
 Camairago - *MI*
 Camandona - *VC*
 Camastra - *AG*
 Cambiagio - *MI*
 Cambiano - *TO*
 Cambiasca - *NO*
 Camburzano - *VC*
 Camerana - *CN*
 Camerano - *AN*
 Camerano Casasco - *AT*
 Camerata Cornello - *BG*
 Camerata Nuova - *ROMA*
 Camerata Picena - *AN*
 Cameri - *NO*
 Camerino - *MC*
 Camerota - *SA*
 Camigliano - *CE*
 Caminata - *PC*
 Camini - *RC*
 Camino - *AL*
 Camino al Tagliamento - *UD*
 Camisano - *CR*
 Camisano Vicentino - *VI*
 Cammarata - *AG*
 Camo - *CN*
 Camogli - *GE*
 Campagna - *SA*
 Campagna Lupia - *VE*
 Campagnano di Roma - *ROMA*
 Campagnatico - *GR*
 Campagnola Cremasca - *CR*
 Campagnola Emilia - *RE*
 Campana - *CS*
 Camparada - *MI*
 Campeghine - *RE*
 Campello sul Clitunno - *PG*
 Campertogno - *VC*
 Campi Bisenzio - *FI*
 Campiglia Cervo - *VC*
 Campiglia dei Berici - *VI*
 Campiglia Marittima - *LI*
 Campiglione-Fenile - *TO*
 Campione d'Italia - *CO*
 Campi Salentina - *LE*
 Campitello di Fassa - *TN*
 Campi - *TE*
 Campobasso - *CB*
 Campobello di Licata - *AG*
 Campobello di Mazara - *TP*
 Campo Calabro - *RC*
 Campochiaro - *CB*
 Campodarsego - *PD*
 Campodenno - *TN*
 Campo di Giove - *AQ*
 Campodimele - *LT*
 Campodipietra - *CB*
 Campo di Trens - *BZ*
 Campodolcino - *SO*
 Campodoro - *PD*
 Campofelice di Fitalia - *PA*
 Campofelice di Roccella - *PA*
 Campofilone - *AP*
 Campofiorito - *PA*
 Campofornido - *UD*
 Campofranco - *CL*
 Campogalliano - *MO*
 Campolattaro - *BN*
 Campoli Appennino - *FR*
 Campoli del Monte Taburno - *BN*
 Campolieto - *CB*
 Campo Ligure - *GE*
 Campolongo al Torre - *UD*
 Campolongo Maggiore - *VE*
 Campolongo sul Brenta - *VI*
 Campomaggiore - *PZ*
 Campomarino - *CB*
 Campomorone - *GE*
 Campo nell'Elba - *LI*
 Camponogara - *VE*
 Campora - *SA*
 Camporeale - *PA*
 Camporgiano - *LU*
 Camporosso - *IM*
 Camporotondo di Fiastone - *MC*
 Camporotondo Etneo - *CT*
 Camposampiero - *PD*
 Campo San Martino - *PD*
 Camposano - *NA*
 Camposanto - *MO*
 Campospinoso - *PV*
 Campotosto - *AQ*
 Campo Tures - *BZ*
 Camugnano - *BO*
 Canale - *CN*
 Canale Monterano - *ROMA*
 Canal San Bovo - *TN*
 Canaro - *RO*
 Canazei - *TN*
 Cancellara - *PZ*
 Cancellò ed Arnone - *CE*
 Canda - *RO*
 Candela - *FG*
 Candelo - *VC*
 Candia Canavese - *TO*
 Candia Lomellina - *PV*
 Candiana - *PD*
 Candida - *AV*
 Candidoni - *RC*
 Candiolo - *TO*
 Canegrate - *MI*
 Canelli - *AT*
 Canepina - *VT*
 Caneva - *UD*
 Canevino - *PV*
 Canicatti - *AG*
 Canicattini Bagni - *SR*
 Canino - *VT*
 Canischio - *TO*
 Canistro - *AQ*
 Canna - *CS*
 Cannalunga - *SA*
 Cannara - *PG*
 Cannero Riviera - *NO*
 Canneto Pavese - *PV*
 Canneto sull'Oglio - *MN*
 Cannobio - *NO*
 Cannole - *LE*
 Canolo - *RC*
 Canonica d'Adda - *BG*
 Canosa di Puglia - *BA*
 Canosa Sannita - *CH*
 Canosio - *CN*
 Cansano - *AQ*
 Cantagallo - *FI*
 Cantalice - *RI*
 Cantalupa - *TO*
 Cantalupo in Sabina - *RI*
 Cantalupo Ligure - *AL*
 Cantalupo nel Sannio - *CB*
 Cantarana - *AT*
 Cantello - *VA*
 Canterano - *ROMA*
 Cantiano - *PS*
 Cantoira - *TO*
 Cantù - *CO*
 Canzano - *TE*
 Canzo - *CO*
 Caorle - *VE*
 Caorso - *PC*
 Capaccio - *SA*
 Capaci - *PA*
 Capannoli - *PI*
 Capannori - *LU*
 Capena - *ROMA*
 Capergnanica - *CR*
 Capestrano - *AQ*
 Capiago Intimiano - *CO*
 Capistrano - *CZ*
 Capistrello - *AQ*
 Capitignano - *AQ*
 Capizzi - *ME*
 Capizzone - *BG*
 Capodimonte - *VT*
 Capo di Ponte - *BS*
 Capo d'Orlando - *ME*
 Capodrise - *CE*
 Capoliveri - *LI*
 Capolona - *AR*
 Caponago - *MI*
 Caporciano - *AQ*
 Caposele - *AV*
 Capoterra - *CA*
 Capovalle - *BS*
 Cappadocia - *AQ*
 Cappella Cantone - *CR*
 Cappella de' Picenardi - *CR*
 Cappella Maggiore - *TV*
 Cappelle sul Tavo - *PE*
 Capraia e Limite - *FI*
 Capraia Isola - *LI*
 Capralba - *CR*
 Capranica - *VT*
 Capranica Prenestina - *ROMA*
 Caprarica di Lecce - *LE*
 Caprarola - *VT*
 Caprauna - *CN*
 Caprese Michelangelo - *AR*
 Caprezzo - *NO*
 Capri - *NA*
 Capriana - *TN*
 Capriano del Colle - *BS*
 Capriata d'Orba - *AL*
 Capriate San Gervasio - *BG*
 Capriati a Volturno - *CE*
 Caprie - *TO*
 Capriglia Iripina - *AV*
 Capriglio - *AT*
 Caprile - *VC*
 Capri Leone - *ME*
 Caprino Bergamasco - *BG*
 Caprino Veronese - *VR*
 Capriolo - *BS*
 Capriva del Friuli - *GO*
 Capua - *CE*
 Capurso - *BA*
 Caraffa del Bianco - *RC*
 Caraffa di Catanzaro - *CZ*
 Caraglio - *CN*
 Caramagna Piemonte - *CN*
 Caramanico - *PE*
 Carano - *TN*
 Carapelle - *FG*
 Carapelle Calvisio - *AQ*
 Carasco - *GE*
 Carassai - *AP*
 Carate Brianza - *MI*
 Carate Uriò - *CO*
 Caravaggio - *BG*
 Caravate - *VA*
 Caravino - *TO*
 Caravonica - *IM*
 Carbognano - *VT*
 Carbonara al Ticino - *PV*
 Carbonara di Nola - *NA*
 Carbonara di Po - *MN*
 Carbonara Scrivia - *AL*
 Carbonate - *CO*
 Carbone - *PZ*
 Carbonera - *TV*
 Carbonia - *CA*
 Carcare - *SV*
 Carceri - *PD*
 Carcoforo - *VC*
 Cardano al Campo - *VA*
 Cardé - *CN*
 Cardeto - *RC*
 Cardinale - *CZ*
 Cardito - *NA*
 Careggine - *LU*
 Carema - *TO*
 Carenno - *BG*
 Carentino - *AL*
 Careri - *RC*
 Caresana - *VC*
 Caresanablot - *VC*
 Carezzano - *AL*
 Carfizzi - *CZ*
 Cargeghe - *SS*
 Cariati - *CS*
 Carife - *AV*
 Carignano - *TO*
 Carimate - *CO*
 Carinaro - *CE*
 Carini - *PA*
 Carinola - *CE*
 Carisio - *VC*
 Carisolo - *TN*
 Carlantino - *FG*
 Carlazzo - *CO*
 Carlentini - *SR*
 Carlino - *UD*
 Carloforte - *CA*
 Carlopoli - *CZ*
 Carmagnola - *TO*
 Carmiano - *LE*
 Carmignano - *FI*
 Carmignano di Brenta - *PD*
 Carnago - *VA*
 Carnate - *MI*
 Carobbio degli Angeli - *BG*
 Carolei - *CS*
 Carona - *BG*
 Caronia - *ME*
 Caronno Pertusella - *VA*
 Caronno Varesino - *VA*
 Carosino - *TA*
 Carovigno - *BR*
 Carovilli - *CB*

- Carpaneto Piacentino - *PC*
 Carpanzano - *CS*
 Carpasio - *IM*
 Carpegna - *PS*
 Carpenedolo - *BS*
 Carpeneto - *AL*
 Carpi - *MO*
 Carpiano - *MI*
 Carpignano Salentino - *LE*
 Carpignano Sesia - *NO*
 Carpineti - *RE*
 Carpineto della Nòra - *PE*
 Carpineto Romano - *ROMA*
 Carpineto Sinello - *CH*
 Carpino - *FG*
 Carpinone - *CB*
 Carrara - *MS*
 Carrara San Giorgio - *PD*
 Carrara Santo Stefano - *PD*
 Carré - *VI*
 Carrega Ligure - *AL*
 Carro - *SP*
 Carrodano - *SP*
 Carrosio - *AL*
 Carrù - *CN*
 Carsoli - *AQ*
 Cartigliano - *VI*
 Cartignano - *CN*
 Cartoceto - *PS*
 Cartosio - *AL*
 Cartura - *PD*
 Carugate - *MI*
 Carugo - *CO*
 Carunchio - *CH*
 Carvico - *BG*
 Carzano - *TN*
 Casabona - *CZ*
 Casacalenda - *CB*
 Casacanditella - *CH*
 Casagiove - *CE*
 Casalanguida - *CH*
 Casalattico - *FR*
 Casalbeltrame - *NO*
 Casalbordino - *CH*
 Casalbore - *AV*
 Casalborgone - *TO*
 Casalbuono - *SA*
 Casalbuttano ed Uniti - *CR*
 Casal Cermelli - *AL*
 Casalciprano - *CB*
 Casal di Principe - *CE*
 Casalduni - *BN*
 Casalecchio di Reno - *BO*
 Casale Corte Cerro - *NO*
 Casale Cremasco Vidolasco - *CR*
 Casale di Scodosia - *PD*
 Casaleggio Boiro - *AL*
 Casaleggio Novara - *NO*
 Casale Litta - *VA*
 Casale Marittimo - *PI*
 Casale Monferrato - *AL*
 Casaleone - *VR*
 Casale sul Sile - *TV*
 Casaleto Ceredano - *CR*
 Casaleto di Sopra - *CR*
 Casaleto Lodigiano - *MI*
 Casaleto Spartano - *SA*
 Casaleto Vaprio - *CR*
 Casalfumanese - *BO*
 Casalgrande - *RE*
 Casalgrasso - *CN*
 Casalincontro - *CH*
 Casalino - *NO*
 Casalmaggiore - *CR*
 Casalmaiocco - *MI*
 Casalmorano - *CR*
 Casalmoro - *MN*
 Casalnoceto - *AL*
 Casalnuovo di Napoli - *NA*
 Casalnuovo Lucano - *PZ*
 Casalnuovo Monterotaro - *FG*
 Casaloldo - *MN*
 Casalpusterlengo - *MI*
 Casalromano - *MN*
 Casalsèrugo - *PD*
 Casaluze - *CE*
 Casalvecchio di Puglia - *FG*
 Casalvecchio Siculo - *ME*
 Casal Velino - *SA*
 Casalvieri - *FR*
 Casalvolone - *NO*
 Casalzuigno - *VA*
 Casamarclano - *NA*
 Casamassima - *BA*
 Casamicciola Terme - *NA*
 Casandrino - *NA*
 Casanova Elvo - *VC*
 Casanova Lerrone - *SV*
 Casanova Lonati - *PV*
 Casape - *ROMA*
 Casapinta - *VC*
 Casapota - *RI*
 Casapulla - *CE*
 Casarano - *LE*
 Casargo - *CO*
 Casarile - *MI*
 Casarsa della Delizia - *UD*
 Casarza Ligure - *GE*
 Casasco - *AL*
 Casasco d'Intelvi - *CO*
 Casatenovo - *CO*
 Casatisma - *PV*
 Casavatore - *NA*
 Casazza - *BG*
 Cascia - *PG*
 Casciagio - *VA*
 Casciana Terme - *PI*
 Cascina - *PI*
 Cascine San Giacomo - *VC*
 Cascinette d'Ivrea - *TO*
 Casei Gerola - *PV*
 Caselette - *TO*
 Casella - *GE*
 Caselle in Pittari - *SA*
 Caselle Landi - *MI*
 Caselle Lurani - *MI*
 Caselle Torinese - *TO*
 Caserta - *CE*
 Casez - *TN*
 Casier - *TV*
 Casignana - *RC*
 Casina - *RE*
 Casirate d'Adda - *BG*
 Casilino d'Erba - *CO*
 Casnate con Bernate - *CO*
 Casnigo - *BG*
 Casola di Napoli - *NA*
 Casola in Lunigiana - *MS*
 Casola Valsenio - *RA*
 Casole Bruzio - *CS*
 Casole d'Elsa - *SI*
 Casoli - *CH*
 Casorate Primo - *PV*
 Casorate Sempione - *VA*
 Casorezzo - *MI*
 Casoria - *NA*
 Casorzo - *AT*
 Casperia - *RI*
 Caspoggio - *SO*
 Cassacco - *UD*
 Cassago Brianza - *CO*
 Cassano allo Ionio - *CS*
 Cassano d'Adda - *MI*
 Cassano delle Murge - *BA*
 Cassano Irpino - *AV*
 Cassano Magnago - *VA*
 Cassano Spinola - *AL*
 Cassano Valcuvia - *VA*
 Cassaro - *SR*
 Cassiglio - *BG*
 Cassina de' Pecchi - *MI*
 Cassina Rizzardi - *CO*
 Cassinasco - *AT*
 Cassina Valsassina - *CO*
 Cassine - *AL*
 Cassinelle - *AL*
 Cassinetta di Lugagnano - *MI*
 Cassino - *FR*
 Cassola - *VI*
 Cassolnovo - *PV*
 Castagnaro - *VR*
 Castagneto Carducci - *LI*
 Castagneto Po - *TO*
 Castagnito - *CN*
 Castagnole delle Lanze - *AT*
 Castagnole Monferrato - *AT*
 Castagnole Piemonte - *TO*
 Castana - *PV*
 Castano Primo - *MI*
 Casteggio - *PV*
 Castegnato - *BS*
 Castegnaro - *VI*
 Castelbaldo - *PD*
 Castel Baronia - *AV*
 Castelbelforte - *MN*
 Castelbellino - *AN*
 Castelbello Ciardes - *BZ*
 Castelbianco - *SV*
 Castel Boglione - *AT*
 Castel Bolognese - *RA*
 Castelbottaccio - *CB*
 Castelbuono - *PA*
 Castel Campagnano - *CE*
 Castel Castagna - *TE*
 Castelcivita - *SA*
 Castel Colonna - *AN*
 Castel Condino - *TN*
 Castelcovati - *BS*
 Castelcucco - *TV*
 Casteldaccia - *PA*
 Castel d'Aiano - *BO*
 Castel d'Ario - *MN*
 Castel d'Azzano - *VR*
 Casteldelci - *PS*
 Casteldelfino - *CN*
 Castel del Giudice - *CB*
 Castel del Monte - *AQ*
 Castel del Piano - *GR*
 Castel del Rio - *BO*
 Castel di Casio - *BO*
 Casteldidone - *CR*
 Castel di Ieri - *AQ*
 Castel di Iudica - *CT*
 Castel di Lama - *AP*
 Castel di Lucio - *ME*
 Castel di Sangro - *AQ*
 Castel di Sasso - *CE*
 Castel di Tora - *RI*
 Castelfardo - *AN*
 Castelflorentino - *FI*
 Castel Focognano - *AR*
 Castelfondo - *TN*
 Castelforte - *LT*
 Castelfranci - *AV*
 Castel Franco di Sopra - *AR*
 Castel Franco di Sotto - *PI*
 Castel Franco Emilia - *MO*
 Castel Franco in Miscano - *BN*
 Castel Franco Veneto - *TV*
 Castel Frentano - *CH*
 Castel Gabbiano - *CR*
 Castel Gandolfo - *ROMA*
 Castel Giorgio - *TR*
 Castel Goffredo - *MN*
 Castelgomberto - *VI*
 Castelgrande - *PZ*
 Castel Guelfo di Bologna - *BO*
 Castelguglielmo - *RO*
 Castelguidone - *CH*
 Castellabate - *SA*
 Castellafiume - *AQ*
 Castell'Alfero - *AT*
 Castellalto - *TE*
 Castellammare del Golfo - *TP*
 Castellammare di Stabia - *NA*
 Castellamonte - *TO*
 Castellana Grotte - *BA*
 Castellana Sicula - *PA*
 Castellana - *TA*
 Castellania - *AL*
 Castellanza - *VA*
 Castellar - *CN*
 Castellarano - *RE*
 Castellar Guidobono - *AL*
 Castellaro - *IM*
 Castell'Arquato - *PC*
 Castellavazzo - *BL*
 Castell'Azzara - *GR*
 Castellazzo Bormida - *AL*
 Castellazzo Novarese - *NO*
 Castelleone - *CR*
 Castelleone di Suasa - *AN*
 Castellero - *AT*
 Castelletto Cervo - *VC*
 Castelletto d'Erro - *AL*
 Castelletto di Branduzzo - *PV*
 Castelletto d'Orba - *AL*
 Castelletto Merli - *AL*
 Castelletto Molina - *AT*
 Castelletto Monferrato - *AL*
 Castelletto sopra Ticino - *NO*
 Castelletto Stura - *CN*
 Castelletto Uzzone - *CN*
 Castelli - *TE*
 Castelli Calepio - *BG*
 Castellina in Chianti - *SI*
 Castellinaldo - *CN*
 Castellina Marittima - *PI*
 Castellino del Biferno - *CB*
 Castellino Tanaro - *CN*
 Castellini - *FR*
 Castello Cabiaglio - *VA*
 Castello d'Agogna - *PV*
 Castello d'Alife - *CE*
 Castello d'Argile - *BO*
 Castello dell'Acqua - *SO*
 Castello di Annone - *AT*
 Castello di Brianza - *CO*
 Castello di Cisterna - *NA*
 Castello di Fiemme - *TN*

- Castello di Godego - *TV*
 Castello di Serravalle - *BO*
 Castello Tesino - *TN*
 Castelluccio - *MN*
 Castelluccio dei Sauri - *FG*
 Castelluccio Inferiore - *PZ*
 Castelluccio Superiore - *PZ*
 Castelluccio Valmaggiore - *FG*
 Castell'Umberto - *ME*
 Castel Madama - *ROMA*
 Castel Maggiore - *BO*
 Castelmagno - *CN*
 Castelmarte - *CO*
 Castelmassa - *RO*
 Castelmauro - *CB*
 Castel Mella - *BS*
 Castelmezzano - *PZ*
 Castel Mola - *ME*
 Castelmorrone - *CE*
 Castelnovetto - *PV*
 Castelnuovo Bariano - *RO*
 Castelnuovo del Friuli - *UD*
 Castelnuovo di Sotto - *RE*
 Castelnuovo ne' Monti - *RE*
 Castelnuovo - *TN*
 Castelnuovo Belbo - *AT*
 Castelnuovo Berardenga - *SI*
 Castelnuovo Bocca d'Adda - *MI*
 Castelnuovo Bormida - *AL*
 Castelnuovo Bozzente - *CO*
 Castelnuovo Calcea - *AT*
 Castelnuovo Cilento - *SA*
 Castelnuovo della Daunia - *FG*
 Castelnuovo di Ceva - *CN*
 Castelnuovo di Conza - *SA*
 Castelnuovo di Farfa - *RI*
 Castelnuovo di Garfagnana - *LU*
 Castelnuovo di Porto - *ROMA*
 Castelnuovo di Val di Cecina - *PI*
 Castelnuovo di Verona - *VR*
 Castelnuovo Don Bosco - *AT*
 Castelnuovo Magra - *SP*
 Castelnuovo Nigra - *TO*
 Castelnuovo Parano - *FR*
 Castelnuovo Rangone - *MO*
 Castelnuovo Scrivia - *AL*
 Castelpagano - *BN*
 Castelpetroso - *CB*
 Castelpizzuto - *CB*
 Castelplanio - *AN*
 Castelpoto - *BN*
 Castelraimondo - *MC*
 Castel Ritaldi - *PG*
 Castel Rocchero - *AT*
 Castelrotto - *BZ*
 Castel Rozzone - *BG*
 Castel San Giorgio - *SA*
 Castel San Giovanni - *PC*
 Castel San Lorenzo - *SA*
 Castel San Niccolò - *AR*
 Castel San Pietro dell'Emilia - *BO*
 Castel San Pietro Romano - *ROMA*
 Castel Sant'Angelo - *RI*
 Castelsantangelo - *MC*
 Castel Sant'Elia - *VT*
 Castel San Vincenzo - *CB*
 Castelsaraceno - *PZ*
 Castelsardo - *SS*
 Castelseprio - *VA*
 Castelsilano - *CZ*
 Castelspina - *AL*
 Casteltermini - *AG*
 Castelvecchiana - *VA*
 Castelvecchio Calvisio - *AQ*
 Castelvecchio di Rocca Barbe-
 na - *SV*
 Castelvecchio Subequo - *AQ*
 Castelvenere - *BN*
 Castelverde - *CR*
 Castelverrino - *CB*
 Castelvetere in Val Fortore - *BN*
 Castelvetere sul Calore - *AV*
 Castelvetrano - *TP*
 Castelvetto di Modena - *MO*
 Castelvetto Piacentino - *PC*
 Castel Viscardo - *TR*
 Castelvisconti - *CR*
 Castel Vittorio - *IM*
 Castel Volturno - *CE*
 Castenaso - *BO*
 Castenedolo - *BS*
 Castiglione a Casauria - *PE*
 Castiglione Chiavarese - *GE*
 Castiglione Cosentino - *CS*
 Castiglione d'Adda - *MI*
 Castiglione dei Pepoli - *BO*
 Castiglione del Genovesi - *SA*
 Castiglione del Lago - *PG*
 Castiglione della Pescaia - *GR*
 Castiglione delle Stiviere - *MN*
 Castiglione di Garfagnana - *LU*
 Castiglione d'Intelvi - *CO*
 Castiglione di Sicilia - *CT*
 Castiglione d'Orcia - *SI*
 Castiglione Falletto - *CN*
 Castiglione in Teverina - *VT*
 Castiglione Messer Marino - *CH*
 Castiglione Messer Raimondo - *TE*
 Castiglione Olona - *VA*
 Castiglione Tinella - *CN*
 Castiglione Torinese - *TO*
 Castiglione Fibocchi - *AR*
 Castiglione Fiorentino - *AR*
 Castignano - *AP*
 Castilenti - *TE*
 Castino - *CN*
 Castione Andevenno - *SO*
 Castione della Presolana - *BG*
 Castions di Strada - *UD*
 Castiraga Vidardo - *MI*
 Casto - *BS*
 Castorano - *AP*
 Castrezzato - *BS*
 Castri di Lecce - *LE*
 Castrignano de' Greci - *LE*
 Castrignano del Capo - *LE*
 Castro - *BG*
 Castrocaro e Terra del Sole - *FO*
 Castrocielo - *FR*
 Castro dei Volsci - *FR*
 Castrofilippo - *AG*
 Castrolibero - *CS*
 Castronno - *VA*
 Castronuovo di Sant'Andrea - *PZ*
 Castronuovo di Sicilia - *PA*
 Castropignano - *CB*
 Castroreale - *ME*
 Castroregio - *CS*
 Castrovillari - *CS*
 Catania - *CT*
 Catanzaro - *CZ*
 Catenanuova - *EN*
 Catignano - *PE*
 Cattolica - *FO*
 Cattolica Eraclea - *AG*
 Caulonia - *RC*
 Cautano - *BN*
 Cavacurta - *MI*
 Cava de' Tirreni - *SA*
 Cavaglià - *VC*
 Cavaglietto - *NO*
 Cavaglio d'Agogna - *NO*
 Cavaglio-Spocchia - *NO*
 Cavagnolo - *TO*
 Cavaion Veronese - *VR*
 Cavalese - *TN*
 Cavallasca - *CO*
 Cavallerleone - *CN*
 Cavallermaggiore - *CN*
 Cavallino - *LE*
 Cavallirio - *NO*
 Cava Manara - *PV*
 Cavareno - *TN*
 Cavargna - *CO*
 Cavarina con Premezzo - *VA*
 Cavarzere - *VE*
 Cavaso del Tomba - *TV*
 Cavasso Nuovo - *UD*
 Cavatore - *AL*
 Cavazzo Carnico - *UD*
 Cave - *ROMA*
 Cavedago - *TN*
 Cavedine - *TN*
 Cavenago d'Adda - *MI*
 Cavenago di Brianza - *MI*
 Cavernago - *BG*
 Cavezzo - *MO*
 Cavizzana - *TN*
 Cavour - *TO*
 Cavriago - *RE*
 Cavriana - *MN*
 Cavriglia - *AR*
 Cazzago Brabbia - *VA*
 Cazzago San Martino - *BS*
 Cazzano di Tramigna - *VR*
 Ceccano - *FR*
 Cecina - *PV*
 Cecina - *LI*
 Cedegolo - *BS*
 Cedrasco - *SO*
 Cefalà Diana - *PA*
 Cefalù - *PA*
 Ceggia - *VE*
 Ceglie Messapico - *BR*
 Celano - *AQ*
 Celenza sul Trigno - *CH*
 Celenza Valfortore - *FG*
 Celico - *CS*
 Cella Dati - *CR*
 Cellamare - *BA*
 Cella Monte - *AL*
 Cellara - *CS*
 Cellarengo - *AT*
 Cellatica - *BS*
 Celle di Bulgheria - *SA*
 Celle di Macra - *CN*
 Celle di San Vito - *FG*
 Celle Enomondo - *AT*
 Celle Ligure - *SV*
 Celleno - *VT*
 Cellere - *VT*
 Cellino Attanasio - *TE*
 Cellino San Marco - *BR*
 Cellio - *VC*
 Cembra - *TN*
 Cenadi - *CZ*
 Cenate Sopra - *BG*
 Cenate Sotto - *BG*
 Cencenighe - *BL*
 Cene - *BG*
 Ceneselli - *RO*
 Cengio - *SV*
 Centallo - *CN*
 Centa San Nicolò - *TN*
 Cento - *FE*
 Centola - *SA*
 Centrache - *CZ*
 Centuripe - *EN*
 Cepagatti - *PE*
 Ceppaloni - *BN*
 Ceppo Morelli - *NO*
 Ceprano - *FR*
 Cerami - *EN*
 Ceranesi - *GE*
 Cerano - *NO*
 Cerano d'Intelvi - *CO*
 Ceranova - *PV*
 Ceraso - *SA*
 Cercemaggiore - *CB*
 Cercenasco - *TO*
 Cercepiccola - *CB*
 Cerchiara di Calabria - *CS*
 Cerchio - *AQ*
 Cercino - *SO*
 Cercivento - *UD*
 Cercola - *NA*
 Cerda - *PA*
 Cerea - *VR*
 Ceregnano - *RO*
 Cerenzia - *CZ*
 Ceres - *TO*
 Ceresara - *MN*
 Cereseto - *AL*
 Ceresole Alba - *CN*
 Ceresole Reale - *TO*
 Cerete - *BG*
 Ceretto Lomellina - *PV*
 Cernago - *PV*
 Ceriale - *SV*
 Ceriana - *IM*
 Ceriano Laghetto - *MI*
 Cerignale - *PC*
 Cerignola - *FG*
 Cerisano - *CS*
 Cermenate - *CO*
 Cermes - *BZ*
 Cermignano - *TE*
 Cernobbio - *CO*
 Cernusco Montevicchia - *CO*
 Cernusco sul Naviglio - *MI*
 Cerreto Castello - *VC*
 Cerreto d'Asti - *AT*
 Cerreto d'Esi - *AN*
 Cerreto di Spoleto - *PG*
 Cerreto Grue - *AL*
 Cerreto Guidi - *FI*
 Cerreto Laziale - *ROMA*
 Cerreto Sannita - *BN*

- Cerretto delle Langhe - *CN*
 Cerrina - *AL*
 Cerrione - *VC*
 Cerro al Lambro - *MI*
 Cerro al Volturno - *CB*
 Cerro Maggiore - *MI*
 Cerro Tanaro - *AT*
 Cerro Veronese - *VR*
 Cersosimo - *PZ*
 Certaldo - *FI*
 Certosa di Pavia - *PV*
 Cerva - *CZ*
 Cervara di Roma - *ROMA*
 Cervarese Santa Croce - *PD*
 Cervaro - *FR*
 Cervasca - *CN*
 Cervatto - *VC*
 Cerveno - *BS*
 Cervere - *CN*
 Cervesina - *PV*
 Cerveteri - *ROMA*
 Cervia - *RA*
 Cervicati - *CS*
 Cervignano d'Adda - *MI*
 Cervignano del Friuli - *UD*
 Cervinara - *AV*
 Cervino - *CE*
 Cervo - *IM*
 Cerzeto - *CS*
 Cesa - *CE*
 Cesana Brianza - *CO*
 Cesana Torinese - *TO*
 Cesano Boscone - *MI*
 Cesano Maderno - *MI*
 Cesara - *NO*
 Cesarò - *ME*
 Cesate - *MI*
 Cesello Brianza - *CO*
 Cesena - *FO*
 Cesenatico - *FO*
 Cesinali - *AV*
 Cesio - *IM*
 Cesiomaggiore - *BL*
 Cessalto - *TV*
 Cessaniti - *CZ*
 Cessapalombo - *MC*
 Cessole - *AT*
 Cetara - *SA*
 Ceto - *BS*
 Cetona - *SI*
 Cetraro - *CS*
 Ceva - *CN*
 Cevo - *BS*
 Challant Saint Anselme - *AO*
 Challant Saint Victor - *AO*
 Chambave - *AO*
 Chamois - *AO*
 Champdepraz - *AO*
 Champorcher - *AO*
 Charvensod - *AO*
 Châtillon - *AO*
 Cherasco - *CN*
 Cheremule - *SS*
 Chialamberto - *TO*
 Chiampo - *VI*
 Chianche - *AV*
 Chianciano Terme - *SI*
 Chianni - *PI*
 Chianocco - *TO*
 Chiamonte Gula - *RG*
 Chiamonti - *SS*
 Chiarano - *TV*
 Chiaravalle - *AN*
 Chiaravalle Centrale - *CZ*
 Chiari - *BS*
 Chiaromonte - *PZ*
 Chiauci - *CB*
 Chiavari - *GE*
 Chiavenna - *SO*
 Chiaverano - *TO*
 Chienes - *BZ*
 Chieri - *TO*
 Chiesa in Valmalenco - *SO*
 Chiesanuova - *TO*
 Chies d'Alpago - *BL*
 Chieti - *CH*
 Chieuti - *FG*
 Chieve - *CR*
 Chignolo d'Isola - *BG*
 Chignolo Po - *PV*
 Chioggia - *VE*
 Chiomonte - *TO*
 Chions - *UD*
 Chiopris-Viscone - *UD*
 Chitignano - *AR*
 Chiuduno - *BG*
 Chiuppano - *VI*
 Chiuro - *SO*
 Chiusa - *BZ*
 Chiusa di Pesio - *CN*
 Chiusa di San Michele - *TO*
 Chiusaforte - *UD*
 Chiusanico - *IM*
 Chiusano d'Asti - *AT*
 Chiusano di San Domenico - *AV*
 Chiusa Sclafani - *PA*
 Chiusavecchia - *IM*
 Chiusdino - *SI*
 Chiusi - *SI*
 Chiusi della Verna - *AR*
 Chivasso - *TO*
 Cianciana - *AG*
 Ciano d'Enza - *RE*
 Cibiana - *BL*
 Cigna - *GE*
 Cicala - *CZ*
 Ciociano - *NA*
 Cicerale - *SA*
 Ciciliano - *ROMA*
 Cicognolo - *CR*
 Ciconio - *TO*
 Cigliano - *VC*
 Cigliè - *CN*
 Cigognola - *PV*
 Cigole - *BS*
 Cilavegna - *PV*
 Cimadolmo - *TV*
 Cimbergo - *BS*
 Cimego - *TN*
 Ciminà - *RC*
 Ciminna - *PA*
 Cimitile - *NA*
 Cimolais - *UD*
 Cimone - *TN*
 Cinaglio - *AT*
 Cineto Romano - *ROMA*
 Cingia de' Botti - *CR*
 Cingoli - *MC*
 Cinigiano - *GR*
 Cinisello Balsamo - *MI*
 Cinisi - *PA*
 Cino - *SO*
 Cinquefrondi - *RC*
 Cintano - *TO*
 Cinte Tesino - *TN*
 Cinto Caomaggiore - *VE*
 Cinto Euganeo - *PD*
 Cinzano - *TO*
 Ciorlano - *CE*
 Cipressa - *IM*
 Circello - *BN*
 Ciriè - *TO*
 Cirigliano - *MT*
 Cirimido - *CO*
 Cirò - *CZ*
 Cirò Marina - *CZ*
 Cis - *TN*
 Cisano Bergamasco - *BG*
 Cisano sul Neva - *SV*
 Ciserano - *BG*
 Cislago - *VA*
 Cislano - *MI*
 Cismon del Grappa - *VI*
 Cison di Valmarino - *TV*
 Cissone - *CN*
 Cisterna d'Asti - *AT*
 Cisterna di Latina - *LT*
 Cisternino - *BR*
 Citerna - *PG*
 Cittadella - *PD*
 Città della Pieve - *PG*
 Città di Castello - *PG*
 Cittaducale - *RI*
 Cittanova - *RC*
 Cittareale - *RI*
 Città Sant'Angelo - *PE*
 Cittiglio - *VA*
 Civate - *CO*
 Civenna - *CO*
 Civezza - *IM*
 Civezzano - *TN*
 Civiasco - *VC*
 Cividale del Friuli - *UD*
 Cividate al Piano - *BG*
 Cividate Camuno - *BS*
 Civita - *CS*
 Civitacampomarano - *CB*
 Civitacastellana - *VT*
 Civita d'Antino - *AQ*
 Civitaluparella - *CH*
 Civitanova del Sannio - *CB*
 Civitanova Marche - *MC*
 Civitaquana - *PE*
 Civitavecchia - *ROMA*
 Civitella Alfedena - *AQ*
 Civitella Casanova - *PE*
 Civitella d'Agliano - *VT*
 Civitella del Tronto - *TE*
 Civitella di Romagna - *FO*
 Civitella in Val di Chiana - *AR*
 Civitella Messer Raimondo - *CH*
 Civitella Paganico - *GR*
 Civitella Roveto - *AQ*
 Civitella San Paolo - *ROMA*
 Civo - *SO*
 Claino con Osteno - *CO*
 Claut - *UD*
 Clauzetto - *UD*
 Clavesana - *CN*
 Claviere - *TO*
 Cles - *TN*
 Cleto - *CS*
 Clivio - *VA*
 Cloz - *TN*
 Clusone - *BG*
 Coassolo Torinese - *TO*
 Coazze - *TO*
 Coazzolo - *AT*
 Coccaglio - *BS*
 Cocconato - *AT*
 Cocquio-Trevisago - *VA*
 Cocullo - *AQ*
 Codevigo - *PD*
 Codevilla - *PV*
 Codigoro - *FE*
 Codognè - *TV*
 Codogno - *MI*
 Codroipo - *UD*
 Codringtonos - *SS*
 Coggiola - *VC*
 Cogliate - *MI*
 Cogne - *AO*
 Cogoleto - *GE*
 Cogollo del Cengio - *VI*
 Cogorno - *GE*
 Colazza - *NO*
 Colbordolo - *PS*
 Colcavagno - *AT*
 Colere - *BG*
 Colfelice - *FR*
 Coli - *PC*
 Colico - *CO*
 Collagna - *RE*
 Collalto Sabino - *RI*
 Collarmele - *AQ*
 Collazzone - *PG*
 Collebeato - *BS*
 Colle Brianza - *CO*
 Collecchio - *PR*
 Collecervino - *PE*
 Colle d'Anchise - *CB*
 Colledara - *TE*
 Colledimacine - *CH*
 Colledimezzo - *CH*
 Colle di Tora - *RI*
 Colle di Val d'Elsa - *SI*
 Colleferro - *ROMA*
 Collegiove - *RI*
 Collegno - *TO*
 Collelongo - *AQ*
 Collepardo - *FR*
 Collepasso - *LE*
 Collepletra - *AQ*
 Colleretto Castelnuovo - *TO*
 Colleretto Giacosa - *TO*
 Collesalvetti - *LI*
 Colle San Magno - *FR*
 Colle Sannita - *BN*
 Collesano - *PA*
 Colle Santa Lucia - *BL*
 Colletorto - *CB*
 Colle Umberto - *TV*
 Collevocchio - *RI*
 Colliano - *SA*
 Colli a Volturno - *CB*
 Colli del Tronto - *AP*
 Colli di Labro - *RI*
 Collinas - *CA*
 Collio - *BS*
 Collobiano - *VC*
 Colloredo di Monte Albano - *UD*
 Colmurano - *MC*
 Colobrarò - *MT*
 Cologna Veneta - *VR*
 Cologne - *BS*
 Cologno al Serio - *BG*

Colognola ai Colli - *VR*
 Cologno Monzese - *MI*
 Colonna - *ROMA*
 Colonnella - *TE*
 Colonna - *CO*
 Colorina - *SO*
 Colorno - *PR*
 Colosimi - *CS*
 Colturano - *MI*
 Colzate - *BG*
 Comabbio - *VA*
 Comacchio - *FE*
 Comano - *MS*
 Comazzo - *MI*
 Comeglians - *UD*
 Comelico Superiore - *BL*
 Comerio - *VA*
 Comezzano-Cizzago - *BS*
 Comignago - *NO*
 Comiso - *RG*
 Comitini - *AG*
 Comiziano - *NA*
 Commessaggio - *MN*
 Commezzadura - *TN*
 Como - *CO*
 Compiano - *PR*
 Comunanza - *AP*
 Comun Nuovo - *BG*
 Cona - *VE*
 Conca Casale - *CB*
 Conca dei Marini - *SA*
 Conca della Campania - *CE*
 Concarnarise - *VR*
 Concel - *TN*
 Concerviano - *RI*
 Concesio - *BS*
 Conco - *VI*
 Concordia Sagitaria - *VE*
 Concordia sulla Secchia - *MO*
 Concorezzo - *MI*
 Condino - *TN*
 Condofuri - *RC*
 Condove - *TO*
 Condrò - *ME*
 Conegliano - *TV*
 Conflenza - *PV*
 Configni - *RI*
 Conflenti - *CZ*
 Coniolo - *AL*
 Conselice - *RA*
 Conselve - *PD*
 Consiglio di Rumo - *CO*
 Contarina - *RO*
 Contessa Entellina - *PA*
 Contigliano - *RI*
 Contrada - *AV*
 Controguerra - *TE*
 Controne - *SA*
 Contursi - *SA*
 Conversano - *BA*
 Conza della Campania - *AV*
 Conzano - *AL*
 Copertino - *LE*
 Copiano - *PV*
 Copparo - *FE*
 Corana - *PV*
 Corato - *BA*
 Corbara - *SA*
 Corbetta - *MI*
 Corbola - *RO*
 Corchiano - *VT*
 Corciano - *PG*
 Cordenons - *UD*

Cordignano - *TV*
 Cordovado - *UD*
 Coredo - *TN*
 Coreglia Antelminelli - *LU*
 Coreglia Ligure - *GE*
 Coreno Ausonio - *FR*
 Corfinio - *AQ*
 Cori - *LT*
 Coriano - *FO*
 Corigliano Calabro - *CS*
 Corigliano d'Otranto - *LE*
 Corinaldo - *AN*
 Corio - *TO*
 Corleone - *PA*
 Corleto Monforte - *SA*
 Corleto Perticara - *PZ*
 Cormano - *MI*
 Cormons - *GO*
 Corna Imagna - *BG*
 Cornale - *PV*
 Cornaredo - *MI*
 Cornate d'Adda - *MI*
 Cornedo all'Isarco - *BZ*
 Cornedo Vicentino - *VI*
 Cornegliano Landense - *MI*
 Cornelliano d'Alba - *CN*
 Corniglio - *PR*
 Corno di Rosazzo - *UD*
 Corno Giovine - *MI*
 Cornovecchio - *MI*
 Cornuda - *TV*
 Correggio - *RE*
 Correzzana - *MI*
 Correzzola - *PD*
 Corrido - *CO*
 Corridonia - *MC*
 Corropoli - *TE*
 Corsano - *LE*
 Corsico - *MI*
 Corsione - *AT*
 Cortaccia - *BZ*
 Cortale - *CZ*
 Cortandone - *AT*
 Cortanze - *AT*
 Cortazzone - *AT*
 Corte Brugnatella - *PC*
 Corte de' Cortesi con Cignone - *CR*
 Corte de' Frati - *CR*
 Corte Franca - *BS*
 Cortemaggiore - *PC*
 Cortemilia - *CN*
 Corteno Golgi - *BS*
 Cortenova - *CO*
 Cortenuova - *BG*
 Corteolona - *PV*
 Corte Palasio - *MI*
 Cortiglione - *AT*
 Cortina all'Adige - *BZ*
 Cortina d'Ampezzo - *BL*
 Cortino - *TE*
 Cortona - *AR*
 Corvara - *PE*
 Corvara in Badia - *BZ*
 Corvino San Quirico - *PV*
 Corzano - *BS*
 Coseano - *UD*
 Cosenza - *CS*
 Cosio d'Arroscia - *IM*
 Cosio Valtellino - *SO*
 Cosoleto - *RC*
 Cossano Belbo - *CN*
 Cossano Canavese - *TO*

Cossato - *VC*
 Cosseria - *SV*
 Cossignano - *AP*
 Cossogno - *NO*
 Cossoline - *SS*
 Cossombrato - *AT*
 Costabissara - *VI*
 Costacciaro - *PG*
 Costa de' Nobili - *PV*
 Costa di Rovigo - *RO*
 Costa di Serina - *BG*
 Costa Masnaga - *CO*
 Costa Monticelli - *BG*
 Costanzana - *VC*
 Costarainera - *IM*
 Costa Valle Imagna - *BG*
 Costa Vescovato - *AL*
 Costa Volpino - *BG*
 Costermano - *VR*
 Costigliole d'Asti - *AT*
 Costigliole Saluzzo - *CN*
 Cotignola - *RA*
 Cotronei - *CZ*
 Cottanello - *RI*
 Courmayeur - *AO*
 Covo - *BG*
 Cozzo - *PV*
 Craco - *MT*
 Cràndola - *CO*
 Cravagliana - *VC*
 Cravanzana - *CN*
 Craveggia - *NO*
 Creazzo - *VI*
 Crecchio - *CH*
 Credaro - *BG*
 Credera Rubbiano - *CR*
 Crema - *CR*
 Cremella - *CO*
 Cremenaga - *VA*
 Cremeno - *CO*
 Cremia - *CO*
 Cremolino - *AL*
 Cremona - *CR*
 Cremonese - *CR*
 Crescentino - *VC*
 Crespadoro - *VI*
 Crespano del Grappa - *TV*
 Crespellano - *BO*
 Crespiatica - *MI*
 Crespina - *PI*
 Crespino - *RO*
 Cressa - *NO*
 Crevacuore - *VC*
 Crevalcore - *BO*
 Crevola d'Ossola - *NO*
 Crispano - *NA*
 Crispiano - *TA*
 Crissolo - *CN*
 Crocefieschi - *GE*
 Crocetta del Montello - *TV*
 Crodo - *NO*
 Crognaleto - *TE*
 Cropalati - *CS*
 Cropani - *CZ*
 Crosa - *VC*
 Crosia - *CS*
 Crosio della Valle - *VA*
 Crotone - *CZ*
 Crotta d'Adda - *CR*
 Crova - *VC*
 Croviana - *TN*
 Crucoli - *CZ*
 Cuasso al Monte - *VA*

Cuccaro Monferrato - *AL*
 Cuccaro Vetere - *SA*
 Cucciago - *CO*
 Cuceglione - *TO*
 Cuggiono - *MI*
 Cugliate - Fabiasco - *VA*
 Cuglieri - *NU*
 Cugnoli - *PE*
 Cumiana - *TO*
 Cumignano sul Naviglio - *CR*
 Cunardo - *VA*
 Cuneo - *CN*
 Cunevo - *TN*
 Cunico - *AT*
 Cuornè - *TO*
 Cupello - *CH*
 Cupra Marittima - *AP*
 Cupramontana - *AN*
 Cura Carpignano - *PV*
 Cureggio - *NO*
 Curiglia con Monteviasco - *VA*
 Curinga - *CZ*
 Curino - *VC*
 Curno - *BG*
 Curon Venosta - *BZ*
 Cursi - *LE*
 Cursolo-Orasso - *NO*
 Curtarolo - *PD*
 Curtatone - *MN*
 Curti - *CE*
 Cusago - *MI*
 Cusano Milanino - *MI*
 Cusano Mutri - *BN*
 Cusino - *CO*
 Cusio - *BG*
 Custonaci - *TP*
 Cutigliano - *PT*
 Cutro - *CZ*
 Cutrofiانو - *LE*
 Cuveglio - *VA*
 Cuvio - *VA*

D

Daiano - *TN*
 Dalmine - *BG*
 Dambel - *TN*
 Danta - *BL*
 Daone - *TN*
 Darè - *TN*
 Darfo - *BS*
 Dasà - *CZ*
 Davagna - *GE*
 Daverio - *VA*
 Davoli - *CZ*
 Dazio - *SO*
 Decimomannu - *CA*
 Decimoputzu - *CA*
 Decollatura - *CZ*
 Deigo - *SV*
 Deiva Marina - *SP*
 Delebio - *SO*
 Della - *CL*
 Delianuova - *RC*
 Deliceto - *FG*
 Dello - *BS*
 Demonte - *CN*
 Denice - *AL*
 Denno - *TN*
 Derrice - *AL*
 Derovere - *CR*

Deruta - PG
 Dervio - CO
 Desana - VC
 Desenzano del Garda - BS
 Desio - MI
 Desulo - NU
 Diamante - CS
 Diano Arentino - IM
 Diano Castello - IM
 Diano d'Alba - CN
 Diano Marina - IM
 Diano San Pietro - IM
 Dicomano - FI
 Dignano - UD
 Dimaro - TN
 Dinami - CZ
 Dipignano - CS
 Diso - LE
 Divignano - NO
 Dizzasco - CO
 Dobbiaco - BZ
 Doberdò del Lago - GO
 Dogliani - CN
 Dogliola - CH
 Dogna - UD
 Dolcè - VR
 Dolceacqua - IM
 Dolcedo - IM
 Dolegna del Collio - GO
 Dollanovà - CA
 Dolo - VE
 Dolzago - CO
 Domanico - CS
 Domaso - CO
 Domègge di Cadore - BL
 Domicella - AV
 Domodossola - NO
 Domus de Maria - CA
 Domusnovas - CA
 Don - TN
 Donada - RO
 Donato - VC
 Dongo - CO
 Donnaz - AO
 Donori - CA
 Dorgali - NU
 Dorio - CO
 Dormelletto - NO
 Dorno - PV
 Dorsino - TN
 Dorzano - VC
 Dosolo - MN
 Dossena - BG
 Dosso del Liro - CO
 Doues - AO
 Dovadola - FO
 Dovera - CR
 Dozza - BO
 Dragoni - CE
 Drapia - CZ
 Drena - TN
 Drenchia - UD
 Dresano - MI
 Drezzo - CO
 Drizzona - CR
 Dro - TN
 Dronero - CN
 Druento - TO
 Druogno - NO
 Dualchi - NU
 Dubino - SO
 Dueville - VI

Dugenta - BN
 Duino Aurisina - TS
 Dumenza - VA
 Duno - VA
 Durazzano - BN
 Duronìa - CB
 Dusino San Michele - AT

E

Eboli - SA
 Edolo - BS
 Egna - BZ
 Elice - PE
 Ello - CO
 Elva - CN
 Emaresè - AO
 Empoli - FI
 Endine Gaiano - BG
 Enego - VI
 Enemonzo - UD
 Enna - EN
 Entracque - CN
 Entratico - BG
 Envie - CN
 Episcopia - PZ
 Eraclea - VE
 Erba - CO
 Erbè - VR
 Erbezzo - VR
 Erbusco - BS
 Erchie - BR
 Erice - TP
 Erli - SV
 Erto e Casso - UD
 Erve - BG
 Esanatoglia - MC
 Escalaplano - NU
 Escolca - NU
 Esine - BS
 Esino Lario - CO
 Esperia - FR
 Esportatu - SS
 Este - PD
 Esterzili - NU
 Etroubles - AO
 Eupilio - CO
 Exilles - TO

F

Fabbrica Curone - AL
 Fabbriche di Vallico - LU
 Fabbrico - RE
 Fabriano - AN
 Fabrica di Roma - VT
 Fabrizia - CZ
 Fabro - TR
 Faedis - UD
 Faedo - TN
 Faedo Valtellino - SO
 Faenza - RA
 Faeto - FG
 Fagagna - UD
 Faggeto Lario - CO
 Faggiano - TA
 Fagnano Alto - AQ
 Fagnano Castello - CS

Fagnano Olona - VA
 Falchìo - BN
 Fai della Paganella - TN
 Falcade - BL
 Falconara Albanese - CS
 Falconara Marittima - AN
 Falcone - ME
 Faleria - VT
 Falerna - CZ
 Falerone - AP
 Falmenta - NO
 Faloppio - CO
 Falvaterra - FR
 Falzes - BZ
 Fanano - MO
 Fanna - UD
 Fano - PS
 Fano Adriano - TE
 Fara Fillorum Petri - CH
 Fara Gera d'Adda - BG
 Fara in Sabina - RI
 Fara Novarese - NO
 Fara Olivana con Sola - BG
 Fara San Martino - CH
 Fara Vicentino - VI
 Fardella - PZ
 Farigliano - CN
 Farindola - PE
 Farini d'Olmo - PC
 Farnese - VT
 Farra d'Alpago - BL
 Farra di Soligo - TV
 Farra d'Isonzo - GO
 Fasano - BR
 Fascia - GE
 Fauglia - PI
 Faule - CN
 Favale di Malvaro - GE
 Favara - AG
 Faver - TN
 Favignana - TP
 Favria - TO
 Felsoglio - CN
 Feletto - TO
 Felino - PR
 Felitto - SA
 Felizzano - AL
 Felonica - MN
 Feltre - BL
 Fenebrò - CO
 Fenestrelle - TO
 Fenis - AO
 Ferentillo - TR
 Ferentino - FR
 Ferla - SR
 Fermignano - PS
 Fermo - AP
 Ferno - VA
 Feroletto Antico - CZ
 Feroletto della Chiesa - RC
 Ferrandina - MT
 Ferrara - FE
 Ferrara di Monte Baldo - VR
 Ferrazzano - CB
 Ferrera di Varese - VA
 Ferrera Erbognone - PV
 Ferrere - AT
 Ferriere - PC
 Ferruzzano - RC
 Fiamignano - RI
 Fiano - TO
 Fiano Romano - ROMA

Fiastra - MC
 Fiavè - TN
 Ficarazzi - PA
 Ficarolo - RO
 Ficarra - ME
 Ficulle - TR
 Fidenza - PR
 Fiè - BZ
 Fiera di Primiero - TN
 Fierozzo - TN
 Fiesco - CR
 Fiesole - FI
 Fiesse - BS
 Fiesse d'Artico - VE
 Fiesse Umbertiano - RO
 Figino Serenza - CO
 Figline Valdarno - FI
 Figline Vegliaturo - CS
 Figu-Gonnosnò - CA
 Filacciano - ROMA
 Filadelfia - CZ
 Filandari - CZ
 Filattiera - MS
 Filetino - FR
 Filetto - CH
 Filiano - PZ
 Filighera - PV
 Filignano - CB
 Filogaso - CZ
 Filottrano - AN
 Finale Ligure - SV
 Finale Emilia - MO
 Fino del Monte - BG
 Fino Mornasco - CO
 Fiorano al Serio - BG
 Fiorano Canavese - TO
 Fiorano Modenese - MO
 Fiordimonte - MC
 Fiorenzuola d'Arda - PC
 Firenze - FI
 Firenzuola - FI
 Firmo - CS
 Fisciano - SA
 Fluggi - FR
 Fiumalbo - MO
 Fiumara - RC
 Fiumedinisi - ME
 Fiumefreddo Bruzio - CS
 Fiumefreddo di Sicilia - CT
 Fiume Veneto - UD
 Fiumicello - UD
 Fluminata - MC
 Fivizzano - MS
 Flaibano - UD
 Flavon - TN
 Flero - BS
 Floresta - ME
 Florida - SR
 Florinas - SS
 Flumeri - AV
 Fluminimaggiore - CA
 Flussio - NU
 Fobello - VC
 Foggia - FG
 Foglianese - BN
 Fogliano Redipuglia - GO
 Foglizzo - TO
 Foiano della Chiana - AR
 Foiano di Val Fortore - BN
 Folgaria - TN
 Folignano - AP
 Foligno - PG

- Follina - *TV*
 Follo - *SP*
 Follonica - *GR*
 Fombio - *MI*
 Fondachelli - Fantina - *ME*
 Fondi - *LT*
 Fondo - *TN*
 Fonni - *NU*
 Fontainemore - *AO*
 Fontanafredda - *UD*
 Fontana Liri - *FR*
 Fontanarosa - *AV*
 Fontanelice - *BO*
 Fontanella - *BG*
 Fontanelatto - *PR*
 Fontanelle - *TV*
 Fontaneto d'Agogna - *NO*
 Fontanetto Po - *VC*
 Fontanigorda - *GE*
 Fontanile - *AT*
 Fontaniva - *PD*
 Fonte - *TV*
 Fontecchio - *AQ*
 Fontechiari - *FR*
 Fontegreca - *CE*
 Fonteno - *BG*
 Fontevivo - *PR*
 Fonzaso - *BL*
 Foppolo - *BG*
 Forano - *RI*
 Force - *AP*
 Forchia - *BN*
 Forcola - *SO*
 Fordongianus - *CA*
 Forenza - *PZ*
 Foresto Sparso - *BG*
 Forgaria nel Friuli - *UD*
 Forino - *AV*
 Forio - *NA*
 Forlì - *FO*
 Forlì del Sannio - *CB*
 Forlimpopoli - *FO*
 Formazza - *NO*
 Formello - *ROMA*
 Formia - *LT*
 Formicola - *CE*
 Formigara - *CR*
 Formigine - *MO*
 Formigliana - *VC*
 Formignana - *FE*
 Fornace - *TN*
 Fornelli - *CB*
 Forni Avoltri - *UD*
 Forni di Sopra - *UD*
 Forni di Sotto - *UD*
 Forno Canavese - *TO*
 Forno di Canale - *BL*
 Forno di Zoldo - *BL*
 Forno di San Giovanni - *BG*
 Forno di Taro - *PR*
 Forte dei Marmi - *LU*
 Fortezza - *BZ*
 Fortunago - *PV*
 Forza d'Agrò - *ME*
 Fosciandora - *LU*
 Fosdinovo - *MS*
 Fossa - *AQ*
 Fossacesia - *CH*
 Fossalta di Piave - *VE*
 Fossalta di Portogruaro - *VE*
 Fossalto - *CB*
 Fossano - *CN*
 Fossato di Vico - *PG*
 Fossato Serralta - *CZ*
 Fossò - *VE*
 Fossombrone - *PS*
 Foza - *VI*
 Frabosa Soprana - *CN*
 Frabosa Sottana - *CN*
 Fraconalto - *AL*
 Fragnano - *TA*
 Fragneto l'Abate - *BN*
 Fragneto Monforte - *BN*
 Fraine - *CH*
 Framura - *SP*
 Francavilla al Mare - *CH*
 Francavilla Angitola - *CZ*
 Francavilla Bisio - *AL*
 Francavilla d'Ete - *AP*
 Francavilla di Sicilia - *ME*
 Francavilla Fontana - *BR*
 Francavilla in Sinni - *PZ*
 Francavilla Marittima - *CS*
 Francica - *CZ*
 Francofonte - *SR*
 Francolise - *CE*
 Frascano - *AL*
 Frascarolo - *PV*
 Frascati - *ROMA*
 Frascineto - *CS*
 Frassilongo - *TN*
 Frassinelle Polesine - *RO*
 Frassinello Monferrato - *AL*
 Frassineto Po - *AL*
 Frassinetto - *TO*
 Frassinò - *CN*
 Frassinoro - *MO*
 Frasso Sabino - *RI*
 Frasso Telesino - *BN*
 Frattamaggiore - *NA*
 Frattaminore - *NA*
 Fratta Polesine - *RO*
 Fratta Todina - *PG*
 Fratte Rosa - *PS*
 Frazzanò - *ME*
 Fregona - *TV*
 Fresagrandinaria - *CH*
 Fresonara - *AL*
 Frigento - *AV*
 Frignano - *CE*
 Frinco - *AT*
 Frisa - *CH*
 Frisanco - *UD*
 Front - *TO*
 Frontino - *PS*
 Frontone - *PS*
 Frosinone - *FR*
 Frosolone - *CB*
 Frossasco - *TO*
 Frugarolo - *AL*
 Fubine - *AL*
 Fucecchio - *FI*
 Fuipiano Valle Imagna - *BG*
 Fumane - *VR*
 Fumone - *FR*
 Funes - *BZ*
 Furci - *CH*
 Furci Siculo - *ME*
 Furnari - *ME*
 Furore - *SA*
 Furtei - *CA*
 Fuscaldo - *CS*
 Fusingano - *RA*
 Fusine - *SO*
 Futani - *SA*
 Gabbioneta Binanuova - *CR*
 Gabiano - *AL*
 Gabicce Mare - *PS*
 Gaby - *AO*
 Gadesco Pieve Delmona - *CR*
 Gadoni - *NU*
 Gaeta - *LT*
 Gaggi - *ME*
 Gaggiano - *MI*
 Gaggio Montano - *BO*
 Gaglianico - *VC*
 Gagliano Aterno - *AQ*
 Gagliano Castelferrato - *EN*
 Gagliano del Capo - *LE*
 Gagliato - *CZ*
 Gagliole - *MC*
 Gaiarine - *TV*
 Gaiba - *RO*
 Gaiola - *CN*
 Gaiole in Chianti - *SI*
 Gairo - *NU*
 Gais - *BZ*
 Galati Mamertino - *ME*
 Galatina - *LE*
 Galatone - *LE*
 Galatro - *RC*
 Galbiate - *CO*
 Galeata - *FO*
 Galgagnano - *MI*
 Gallarate - *VA*
 Gallesse - *VT*
 Galliate - *NO*
 Galliate Lombardo - *VA*
 Galliavola - *PV*
 Gallicano - *LU*
 Galliciano nel Lazio - *ROMA*
 Gallicchio - *PZ*
 Galliera - *BO*
 Galliera Veneta - *PD*
 Gallinaro - *FR*
 Gallo - *VI*
 Gallipoli - *LE*
 Gallo - *CE*
 Gallodoro - *ME*
 Galluccio - *CE*
 Galtelli - *NU*
 Galzignano - *PD*
 Gamalero - *AL*
 Gambara - *BS*
 Gambarana - *PV*
 Gambasca - *CN*
 Gambassi - *FI*
 Gambatesa - *CB*
 Gambellara - *VI*
 Gamberale - *CH*
 Gambettola - *FO*
 Gamboldò - *PV*
 Gambugliano - *VI*
 Gandellino - *BG*
 Gandino - *BG*
 Gandozzo - *BG*
 Gangi - *PA*
 Garaguso - *MT*
 Garbagna - *AL*
 Garbagna Novarese - *NO*
 Garbagnate Milanese - *MI*
 Garbagnate Monastero - *CO*
 Garda - *VR*
 Gardone Riviera - *BS*
 Gardone Val Trompia - *BS*
 Garesio - *CN*
 Gargallo - *NO*
 Gargazzone - *BZ*
 Gargnano - *BS*
 Garlasco - *PV*
 Garlate - *CO*
 Garlenda - *SV*
 Garniga - *TN*
 Garzeno - *CO*
 Garzigliana - *TO*
 Gasperina - *CZ*
 Gassino Torinese - *TO*
 Gattatico - *RE*
 Gatteo - *FO*
 Gattico - *NO*
 Gattinara - *VC*
 Gavardo - *BS*
 Gavazzana - *AL*
 Gavello - *RO*
 Gaverina - *BG*
 Gavi - *AL*
 Gavignano - *ROMA*
 Gavrinate - *VA*
 Gavoi - *NU*
 Gavorrano - *GR*
 Gazoldo degli Ippoliti - *MN*
 Gazzada Schianno - *VA*
 Gazzaniga - *BG*
 Gazzo - *PD*
 Gazzola - *PC*
 Gazzo Veronese - *VR*
 Gazzuolo - *MN*
 Gela - *CL*
 Gemmano - *FO*
 Gemona del Friuli - *UD*
 Gemonio - *VA*
 Genazzano - *ROMA*
 Genga - *AN*
 Genivolta - *CR*
 Genola - *CN*
 Genopi - *NU*
 Genova - *GE*
 Genzano di Lucania - *PZ*
 Genzano di Roma - *ROMA*
 Genzone - *PV*
 Gerace - *RC*
 Geraci Siculo - *PA*
 Gera Lario - *CO*
 Gerano - *ROMA*
 Gerenzago - *PV*
 Gerenzano - *VA*
 Gergei - *NU*
 Germagnano - *TO*
 Germagno - *NO*
 Germasino - *CO*
 Germignaga - *VA*
 Gerocarne - *CZ*
 Gerola Alta - *SO*
 Gerosa - *BG*
 Gerre de' Caprioli - *CR*
 Gesico - *CA*
 Gessate - *MI*
 Gessopalena - *CH*
 Gesturi - *CA*
 Gesualdo - *AV*
 Ghedi - *BS*
 Ghemme - *NO*
 Ghiffa - *NO*
 Ghilarza - *CA*
 Ghisalba - *BG*
 Ghislerengo - *VC*
 Giaciano con Baruchella - *RO*
 Giaglione - *TO*

Gianico - BS
 Giano dell'Umbria - PG
 Giano Vetusto - CE
 Giardinello - PA
 Giardini - ME
 Giarole - AL
 Giarratana - RG
 Giarre - CT
 Giave - SS
 Giaveno - TO
 Giba - CA
 Gibellina - TP
 Giffenga - VC
 Giffone - RC
 Giffoni Sei Casali - SA
 Giffoni Valle Piana - SA
 Gignese - NO
 Gignod - AO
 Gildone - CB
 Gimigliano - CZ
 Ginestra degli Schiavoni - BN
 Ginosa - TA
 Gioi - SA
 Gioia dei Marsi - AQ
 Gioia del Colle - BA
 Gioia Sannitica - CE
 Gioia Tauro - RC
 Gioiosa Ionica - RC
 Gioiosa Marea - ME
 Giove - TR
 Giovinazzo - BA
 Giovo - TN
 Girasole - NU
 Girifalco - CZ
 Gironico - CO
 Gissi - CH
 Giuglianello - LE
 Giugliano in Campania - NA
 Giuliana - PA
 Giuliano di Roma - FR
 Giuliano Teatino - CH
 Giulianova - TE
 Giuncugnano - LU
 Giungano - SA
 Giurdignano - LE
 Giussago - PV
 Giussano - MI
 Giustenice - SV
 Giustino - TN
 Giusvalla - SV
 Givoletto - TO
 Gizzeria - CZ
 Glorenza - BZ
 Godega di Sant'Urbano - TV
 Godiasco - PV
 Godrano - PA
 Goito - MN
 Golasecca - VA
 Golferenzo - PV
 Gombito - CR
 Gonars - UD
 Goni - CA
 Gonnese - CA
 Gonnoscodina - CA
 Gonnosfanadiga - CA
 Gonnostamatza - CA
 Gonzaga - MN
 Gordona - SO
 Gorga - ROMA
 Gorgo al Monticano - TV
 Gorgoglione - MT
 Gorgonzola - MI

Gorliano Sicoli - AQ
 Gorizia - GO
 Gorlago - BG
 Gorla Maggiore - VA
 Gorla Minore - VA
 Gorle - BG
 Gornate-Olona - VA
 Gorno - BG
 Gorreto - GE
 Gorzegno - CN
 Gosaldo - BL
 Gossolengo - PC
 Gottasecca - CN
 Gottolengo - BS
 Govone - CN
 Gozzano - NO
 Gradara - PS
 Gradisca d'Isonzo - GO
 Grado - GO
 Gradoli - VT
 Graffignana - MI
 Graffignano - VT
 Graglia - VC
 Gragnano - NA
 Gragnano Trebbiense - PC
 Grammichele - CT
 Grana - AT
 Granaglione - BO
 Granarolo dell'Emilia - BO
 Grancona - VI
 Grandate - CO
 Grandola ed Uniti - CO
 Graniti - ME
 Granozzo con Monticello - NO
 Grantola - VA
 Grantorto - PD
 Granze - PD
 Grassano - MT
 Grassobbio - BG
 Gratteri - PA
 Grauno - TN
 Gravedona - CO
 Gravellona Lomellina - PV
 Gravellona Toce - NO
 Gravere - TO
 Gravina di Catania - CT
 Gravina in Puglia - BA
 Grazzanise - CE
 Grazzano Badoglio - AT
 Greccio - RI
 Greci - AV
 Greggio - VC
 Gremiasco - AL
 Gressan - AO
 Gressoney La Trinitè - AO
 Gressoney Saint Jean - AO
 Greve - FI
 Grezzago - MI
 Grezzana - VR
 Griante - CO
 Gricignano di Aversa - CE
 Grignasco - NO
 Grigno - TN
 Grimacco - UD
 Grimaldi - CS
 Grinzane Cavour - CN
 Grisignano di Zocco - VI
 Grisolia - CS
 Grizzana - BO
 Grogna - AL
 Gromo - BG
 Grondona - AL

Grono - BG
 Grontardo - CR
 Gropello Cairoli - PV
 Gropparello - PC
 Groscavallo - TO
 Grosio - SO
 Grosotto - SO
 Grosseto - GR
 Grosso - TO
 Grottaferrata - ROMA
 Grottaglie - TA
 Grottaminarda - AV
 Grottammare - AP
 Grottazzolina - AP
 Grotte - AG
 Grotte di Castro - VT
 Grotreria - RC
 Grottole - MT
 Grottolella - AV
 Guarano - VE
 Grugliasco - TO
 Grumello Cremonese ed Uniti - CR
 Grumello del Monte - BG
 Grumento Nova - PZ
 Grumes - TN
 Grumo Appula - BA
 Grumolo delle Abbadesse - VI
 Grumo Nevano - NA
 Guagnano - LE
 Gualdo - MC
 Gualdo Cattaneo - PG
 Gualdo Tadino - PG
 Gualtieri - RE
 Gualtieri Sicaminò - ME
 Guamaggiore - CA
 Guanzate - CO
 Guarino - FR
 Guardabosone - VC
 Guardamiglio - MI
 Guardavalle - CZ
 Guarda Veneta - RO
 Guardea - TR
 Guardiafrede - CH
 Guardiafiera - CB
 Guardia Lombardi - AV
 Guardia Perticara - PZ
 Guardia Piemontese - CS
 Guardiaregia - CB
 Guardia Sanframondi - BN
 Guardistallo - PI
 Guarene - CN
 Guasila - CA
 Guastalla - RE
 Guazzora - AL
 Gubbio - PG
 Gudo Visconti - MI
 Guglionesi - CB
 Guidizzolo - MN
 Guidonia Montecello - ROMA
 Guiglia - MO
 Gullmi - CH
 Gurro - NO
 Guspini - CA
 Gussago - BS
 Gussola - CR

H

Hône - AO

I

Idro - BS
 Iesolo - VE
 Iglesias - CA
 Igliano - CN
 Ilbono - NU
 Illasi - VR
 Illorai - SS
 Imbersago - CO
 Imer - TN
 Imola - BO
 Imperia - IM
 Impruneta - FI
 Incisa in Val d'Arno - FI
 Incisa Scapaccino - AT
 Incudine - BS
 Induno Olona - VA
 Ingria - TO
 Intragna - NO
 Introbio - CO
 Introd - AO
 Introdacqua - AQ
 Introzio - CO
 Inverigo - CO
 Inverno - PV
 Inverso Pinasca - TO
 Inveruno - MI
 Inorio - NO
 Inzago - MI
 Iolanda di Savoia - FE
 Ionadi - CZ
 Irgoli - NU
 Irma - BS
 Irsina - MT
 Isasca - CN
 Isca sullo Ionio - CZ
 Ischia - NA
 Ischia di Castro - VT
 Ischitella - FG
 Iseo - BS
 Isera - TN
 Isernia - CB
 Isili - NU
 Isnello - PA
 Isolabella - TO
 Isolabona - IM
 Isola d'Asti - AT
 Isola del Cantone - GE
 Isola del Giglio - GR
 Isola del Gran Sasso d'Italia - TE
 Isola della Scala - VR
 Isola delle Femmine - PA
 Isola del Liri - FR
 Isola del Piano - PS
 Isola di Capo Rizzuto - CZ
 Isola di Fondra - BG
 Isola Dovarese - CR
 Isola Rizza - VR
 Isola Sant'Antonio - AL
 Isolato - SO
 Isola Vicentina - VI
 Isole Tremiti - FG
 Isorella - BS
 Ispani - SA
 Ispica - RG
 Ispra - VA
 Issiglio - TO
 Issime - AO
 Isso - BG
 Issogne - AO

Istrana - *TV*
 Itala - *ME*
 Itri - *LT*
 Ittireddu - *SS*
 Ittiri - *SS*
 Ivano-Fracena - *TN*
 Ivrea - *TO*
 Izano - *CR*

J

Jacurso - *CZ*
 Jelsi - *CB*
 Jenne - *ROMA*
 Jerago con Orago - *VA*
 Jerzu - *NU*
 Jesi - *AN*
 Joppolo - *CZ*
 Joppolo Giancaxio - *AG*
 Jovençan - *AO*

L

Labico - *ROMA*
 Labro - *RI*
 La Cassa - *TO*
 Lacchiarella - *MI*
 Lacco Ameno - *NA*
 Lacedonia - *AV*
 Laces - *BZ*
 Laconi - *NU*
 Laerru - *SS*
 Laganadi - *RC*
 Laghi - *VI*
 Laglio - *CO*
 Lagnasco - *CN*
 Lago - *CS*
 Lagonegro - *PZ*
 Lagosanto - *FE*
 Lagundo - *BZ*
 Laigueglia - *SV*
 Lainate - *MI*
 Laino - *CO*
 Laino Borgo - *CS*
 Laino Castello - *CS*
 Laion - *BZ*
 Laives - *BZ*
 Lajatico - *PI*
 Lallio - *BG*
 La Loggia - *TO*
 La Maddalena - *SS*
 Lama dei Peligni - *CH*
 La Magdeleine - *AO*
 Lama Mocogno - *MO*
 Lambrugo - *CO*
 Lamone - *BL*
 La Morra - *CN*
 Lampedusa e Linosa - *AG*
 Lamporecchio - *PT*
 Lamporo - *VC*
 Lana - *BZ*
 Lanciano - *CH*
 Landiona - *NO*
 Landriano - *PV*
 Langhirano - *PR*
 Langosco - *PV*
 Lanusei - *NU*
 Lanuvio - *ROMA*

Lanzada - *SO*
 Lanzo d'Intelvi - *CO*
 Lanzo Torinese - *TO*
 Lapedona - *AP*
 Lapiro - *AV*
 Lappano - *CS*
 L'Aquila - *AQ*
 Larciano - *PT*
 Lardaro - *TN*
 Lardirago - *PV*
 Lari - *PI*
 Larino - *CB*
 Lasa - *BZ*
 La Salle - *AO*
 Lascari - *PA*
 Lasino - *TN*
 Lasnigo - *CO*
 La Spezia - *SP*
 Las Plassas - *CA*
 Lastebasse - *VI*
 Lastra a Signa - *FI*
 Latera - *VT*
 Laterina - *AR*
 Laterza - *TA*
 La Thuile - *AO*
 Latiano - *BR*
 Latina - *LT*
 Latisana - *UD*
 Latronico - *PZ*
 Lattarico - *CS*
 Lauco - *UD*
 Laureana Cilento - *SA*
 Laureana di Borrello - *RC*
 Lauregno - *BZ*
 Laurenzana - *PZ*
 Lauria - *PZ*
 Lauriano - *TO*
 Laurino - *SA*
 Laurito - *SA*
 Lauro - *AV*
 Lavagna - *GE*
 Lavagno - *VR*
 La Valle - *BL*
 Lavarone - *TN*
 Lavello - *PZ*
 Lavena-Ponte Tresa - *VA*
 Laveno-Mombello - *VA*
 Lavenone - *BS*
 Laviano - *SA*
 Lavis - *TN*
 Lazzise - *VR*
 Lazzate - *MI*
 Lecce - *LE*
 Lecce nei Marsi - *AQ*
 Lecco - *CO*
 Lefte - *BG*
 Leggiuno-Sangiano - *VA*
 Legnago - *VR*
 Legnano - *MI*
 Legnaro - *PD*
 Lei - *NU*
 Lelini - *TO*
 Leivi - *GE*
 Lemie - *TO*
 Lendinara - *RO*
 Leni - *ME*
 Lenna - *BG*
 Lenno - *CO*
 Leno - *BS*
 Lenola - *LT*
 Lenta - *VC*
 Lentate sul Seveso - *MI*
 Lentella - *CH*

Lentiai - *BL*
 Lentini - *SR*
 Leonessa - *RI*
 Leonforte - *EN*
 Leporano - *TA*
 Lequile - *LE*
 Lequio Berria - *CN*
 Lequio Tanaro - *CN*
 Lercara Friddi - *PA*
 Lerici - *SP*
 Lerma - *AL*
 Lesa - *NO*
 Lesegno - *CN*
 Lesignano de' Bagni - *PR*
 Lesina - *FG*
 Lesmo - *MI*
 Lessolo - *TO*
 Lessona - *VC*
 Lestizza - *UD*
 Letino - *CE*
 Letojanni - *ME*
 Lettere - *NA*
 Lettomanoppello - *PE*
 Lettopalena - *CH*
 Levanto - *SP*
 Levate - *BG*
 Leverano - *LE*
 Levice - *CN*
 Levico - *TN*
 Levone - *TO*
 Lezzeno - *CO*
 Liberi - *CE*
 Librizzi - *ME*
 Licata - *AG*
 Licciana Nardi - *MS*
 Licenza - *ROMA*
 Licodia Eubea - *CT*
 Lierna - *CO*
 Lieto Colle - *CO*
 Lignana - *VC*
 Ligonchio - *RE*
 Ligosullo - *UD*
 Lillianes - *AQ*
 Limana - *BL*
 Limatola - *BN*
 Limbadi - *CZ*
 Limbiate - *MI*
 Limena - *PD*
 Limido Comasco - *CO*
 Limina - *ME*
 Limone Piemonte - *CN*
 Limone sul Garda - *BS*
 Limosano - *CB*
 Linarolo - *PV*
 Linguaglossa - *CT*
 Lioni - *AV*
 Lipari - *ME*
 Lipomo - *CO*
 Lirio - *PV*
 Liscate - *MI*
 Liscia - *CH*
 Lisciano Niccone - *PG*
 Lissignano - *TN*
 Lisio - *CN*
 Lissone - *MI*
 Liveri - *NA*
 Livigno - *SO*
 Livinallongo del Col di Lana - *BL*
 Livo - *CO*
 Livo - *TN*
 Livorno - *LI*
 Livorno Ferraris - *VC*

Livraga - *MI*
 Lizzanello - *LE*
 Lizzano - *TA*
 Lizzano in Belvedere - *BO*
 Loano - *SV*
 Loazzolo - *AT*
 Locana - *TO*
 Locate di Triulzi - *MI*
 Locatello - *BG*
 Locate Varesino - *CO*
 Loceri - *NU*
 Locorotondo - *BA*
 Locri - *RC*
 Loculi - *NU*
 Lodè - *NU*
 Lodi - *MI*
 Lodi Vecchio - *MI*
 Lodrino - *BS*
 Lograto - *BS*
 Loiano - *BO*
 Lomagna - *CO*
 Lomaso - *TN*
 Lomazzo - *CO*
 Lombardore - *TO*
 Lombriasco - *TO*
 Lomello - *PV*
 Lona-Lases - *TN*
 Lonate Ceppino - *VA*
 Lonate Pozzolo - *VA*
 Lonato - *BS*
 Londa - *FI*
 Longano - *CB*
 Longare - *VI*
 Longarone - *BL*
 Loughena - *BS*
 Lougi - *ME*
 Longiano - *FO*
 Longobardi - *CS*
 Longobucco - *CS*
 Longone al Segrino - *CO*
 Longone Sabino - *RI*
 Lonigo - *VI*
 Loranze - *TO*
 Loreggia - *PD*
 Loreglia - *NO*
 Lorenzago di Cadore - *BL*
 Lorenzana - *PI*
 Loreo - *RO*
 Loreto - *AN*
 Loreto Aprutino - *PE*
 Loria - *TV*
 Loro Ciuffenna - *AR*
 Loro Piceno - *MC*
 Lorsica - *GE*
 Losine - *BS*
 Lotzorai - *NU*
 Lovere - *BG*
 Lovero - *SO*
 Lozio - *BS*
 Lozza - *VA*
 Lozzo Atestino - *PD*
 Lozzo di Cadore - *BL*
 Lozzolo - *VC*
 Lu - *AL*
 Lubriano - *VT*
 Lucca - *LU*
 Lucca Sciala - *AG*
 Lucera - *FG*
 Lucignano - *AR*
 Lucito - *CB*
 Luco dei Marsi - *AQ*
 Lucoli - *AQ*
 Lugagnano Val d'Arda - *PC*

Lugnacco - *TO*
 Lugnano in Teverina - *TR*
 Lugo - *RA*
 Lugo di Vicenza - *VI*
 Luino - *VA*
 Luisago - *CO*
 Lula - *NU*
 Lumarzo - *GE*
 Lumezzane - *BS*
 Lunamatrona - *CA*
 Lunano - *PS*
 Lungavilla - *PV*
 Lungro - *CS*
 Luogosano - *AV*
 Luogosanto - *SS*
 Lupara - *CB*
 Lurago d'Erba - *CO*
 Lurago Marinone - *CO*
 Lurano - *BG*
 Luras - *SS*
 Lurate Caccivio - *CO*
 Lusciano - *CE*
 Luserna - *TN*
 Luserna San Giovanni - *TO*
 Lusernetta - *TO*
 Lusevera - *UD*
 Lusia - *RO*
 Lusiana - *VI*
 Lusigliè - *TO*
 Luson - *BZ*
 Lustra - *SA*
 Luvinata - *VA*
 Luzzana - *BG*
 Luzzara - *RE*
 Luzzi - *CS*

M

Maccagno - *VA*
 Maccastorna - *MI*
 Macchia d'Isernia - *CB*
 Macchiagodena - *CB*
 Macchia Valfortore - *CB*
 Macello - *TO*
 Macerata - *MC*
 Macerata Campania - *CE*
 Macerata Feltria - *PS*
 Macherio - *MI*
 Maclodio - *BS*
 Macomer - *NU*
 Macra - *CN*
 Macugnaga - *NO*
 Maddaloni - *CE*
 Madignano - *CR*
 Madone - *BG*
 Madonna del Sasso - *NO*
 Maenza - *LT*
 Mafalda - *CB*
 Magasa - *BS*
 Magentà - *MI*
 Maggiora - *NO*
 Maghero - *PV*
 Magione - *PG*
 Magisano - *CZ*
 Magliano Alfieri - *CN*
 Magliano Alpi - *CN*
 Magliano de' Marsi - *AQ*
 Magliano di Tenna - *AP*
 Magliano in Toscana - *GR*
 Magliano Sabina - *RI*
 Magliano Vetere - *SA*

Maglie - *LE*
 Magliolo - *SV*
 Maglione - *TO*
 Magnacavallo - *MN*
 Magnago - *MI*
 Magnano - *VC*
 Magnano in Riviera - *UD*
 Magomadas - *NU*
 Magrè all'Adige - *BZ*
 Magreglio - *CO*
 Maida - *CZ*
 Maierà - *CS*
 Maierato - *CZ*
 Maiolati Spontini - *AN*
 Maiolo - *PS*
 Maiori - *SA*
 Mairago - *MI*
 Mairano - *BS*
 Maissana - *SP*
 Majano - *UD*
 Malagnino - *CR*
 Malalbergo - *BO*
 Malborghetto Valbruna - *UD*
 Malcesine - *VR*
 Malè - *TN*
 Malegno - *BS*
 Maleo - *MI*
 Malesco - *NO*
 Maletto - *CT*
 Malfa - *ME*
 Malgesso - *VA*
 Malgrate - *CO*
 Malito - *CS*
 Mallare - *SV*
 Malles Venosta - *BZ*
 Malnate - *VA*
 Malo - *VI*
 Malonno - *BS*
 Malosco - *TN*
 Maltignano - *AP*
 Malvagna - *ME*
 Malvicino - *AL*
 Malvito - *CS*
 Mammola - *RC*
 Mamoiada - *NU*
 Manciano - *GR*
 Mandanici - *ME*
 Mandas - *CA*
 Mandatoriccio - *CS*
 Mandela - *ROMA*
 Mandello del Lario - *CO*
 Mandello Vitta - *NO*
 Manduria - *TA*
 Manerba del Garda - *BS*
 Manerbio - *BS*
 Manfredonia - *FG*
 Mango - *CN*
 Mangone - *CS*
 Maniago - *UD*
 Manocalzati - *AV*
 Manoppello - *PE*
 Mansuè - *TV*
 Manta - *CN*
 Mantello - *SO*
 Mantova - *MN*
 Manzano - *UD*
 Manziana - *ROMA*
 Mapello - *BG*
 Mara - *SS*
 Maracalagonis - *CA*
 Maranello - *MO*
 Marano di Napoli - *NA*
 Marano di Valpolicella - *VR*

Marano Equo - *ROMA*
 Marano Lagunare - *UD*
 Marano Marchesato - *CS*
 Marano Principato - *CS*
 Marano sul Panaro - *MO*
 Marano Ticino - *NO*
 Marano Vicentino - *VI*
 Maranzana - *AT*
 Maratea - *PZ*
 Marcallo con Casone - *MI*
 Marcaria - *MN*
 Marcedusa - *CZ*
 Marcellina - *ROMA*
 Marcellinara - *CZ*
 Marcellini - *RI*
 Marcheno - *BS*
 Marchirolo - *VA*
 Marciana - *LI*
 Marciana Marina - *LI*
 Marcianise - *CE*
 Marciano della Chiana - *AR*
 Marcignago - *PV*
 Marcon - *VE*
 Marebbe - *BZ*
 Marene - *CN*
 Mareno di Piave - *TV*
 Marentino - *TO*
 Maretto - *AT*
 Margarita - *CN*
 Margherita di Savoia - *FG*
 Margno - *CO*
 Mariana Mantovana - *MN*
 Mariano Comense - *CO*
 Mariano del Friuli - *GO*
 Marianopoli - *CL*
 Mariglianella - *NA*
 Marigliano - *NA*
 Marina di Gioiosa Jonica - *RC*
 Marineo - *PA*
 Marino - *ROMA*
 Marlungo - *BZ*
 Marliana - *PT*
 Marmellino - *BS*
 Marmirolo - *MN*
 Marmora - *CN*
 Marnate - *VA*
 Marne - *BG*
 Marone - *BS*
 Maropati - *RC*
 Marostica - *VI*
 Marradi - *FI*
 Marrubiu - *CA*
 Marsaglia - *CN*
 Marsala - *TP*
 Marsciano - *PG*
 Marsico Nuovo - *PZ*
 Marsicovetere - *PZ*
 Marta - *VT*
 Martano - *LE*
 Martellago - *VE*
 Martello - *BZ*
 Martignacco - *UD*
 Martignana di Po - *CR*
 Martignano - *LE*
 Martina Franca - *TA*
 Martinengo - *BG*
 Martiniana Po - *CN*
 Martirano - *CZ*
 Martirano Lombardo - *CZ*
 Martis - *SS*
 Martone - *RC*
 Marudo - *MI*
 Maruggio - *TA*

Marzabotto - *BO*
 Marzano - *PV*
 Marzano Appio - *CE*
 Marzano di Nola - *AV*
 Marzi - *CS*
 Marzio - *VA*
 Massate - *MI*
 Mascali - *CT*
 Mascalucia - *CT*
 Maschito - *PZ*
 Masciago Primo - *VA*
 Maser - *TV*
 Masera - *NO*
 Maserada sul Piave - *TV*
 Maserà di Padova - *PD*
 Masi - *PD*
 Masio - *AL*
 Maslianico - *CO*
 Masone - *GE*
 Mason Vicentino - *VI*
 Massa - *MS*
 Massa d'Albe - *AQ*
 Massa e Cozzile - *PT*
 Massa Fermana - *AP*
 Massafiscaglia - *FE*
 Massafra - *TA*
 Massalengo - *MI*
 Massa Lombarda - *RA*
 Massa Lubrense - *NA*
 Massa Marittima - *GR*
 Massa Martana - *PG*
 Massanzago - *PD*
 Massarosa - *LU*
 Massazza - *VC*
 Massello - *TO*
 Masserano - *VC*
 Massignano - *AP*
 Massimeno - *TN*
 Massimino - *SV*
 Massimo Visconti - *NO*
 Massioli - *NO*
 Masullas - *CA*
 Matelica - *MC*
 Matera - *MT*
 Mati - *TO*
 Matino - *LE*
 Matrice - *CB*
 Mattie - *TO*
 Mattinata - *FG*
 Mazara del Vallo - *TP*
 Mazzano - *BS*
 Mazzano Romano - *ROMA*
 Mazzarino - *CL*
 Mazzarrà Sant'Andrea - *ME*
 Mazzè - *TO*
 Mazzin - *TN*
 Mazzo di Valtellina - *SO*
 Meana di Susa - *TO*
 Meana Sardo - *NU*
 Meda - *MI*
 Mede - *PV*
 Medea - *GO*
 Medesano - *PR*
 Medicina - *BO*
 Mediglia - *MI*
 Medole - *MN*
 Medolla - *MO*
 Meduna di Livenza - *TV*
 Meduno - *UD*
 Megliadino San Fidenzio - *PD*
 Megliadino San Vitale - *PD*
 Meina - *NO*
 Mel - *BL*

- Melara - *RO*
 Melazzo - *AL*
 Meldola - *FO*
 Mele - *GE*
 Melegnano - *MI*
 Melendugno - *LE*
 Meleti - *MI*
 Melfi - *PZ*
 Melicuccà - *RC*
 Melicucco - *RC*
 Melilli - *SR*
 Melissa - *CZ*
 Melissano - *LE*
 Melito di Napoli - *NA*
 Melito di Porto Salvo - *RC*
 Melito Irpino - *AV*
 Melizzano - *BN*
 Melle - *CN*
 Mello - *SO*
 Melpignano - *LE*
 Meltina - *BZ*
 Melzo - *MI*
 Menaggio - *CO*
 Menarola - *SO*
 Menconico - *PV*
 Mendatica - *IM*
 Mendicino - *CS*
 Menfi - *AG*
 Mentana - *ROMA*
 Meolo - *VE*
 Merana - *AL*
 Merano - *BZ*
 Merate - *CO*
 Mercallo - *VA*
 Mercatello sul Metauro - *PS*
 Mercatino Conca - *PS*
 Mercato San Severino - *SA*
 Mercato Saraceno - *FO*
 Mercenasco - *TO*
 Mercogliano - *AV*
 Mereto di Tomba - *UD*
 Mergo - *AN*
 Mergozzo - *NO*
 Merl - *ME*
 Merlara - *PD*
 Merlino - *MI*
 Merone - *CO*
 Mesagne - *BR*
 Mese - *SO*
 Mesenzana - *VA*
 Mesero - *MI*
 Mesola - *FE*
 Mesoraca - *CZ*
 Messina - *ME*
 Mestrino - *PD*
 Meta - *NA*
 Meugliano - *TO*
 Mezzago - *MI*
 Mezzana - *TN*
 Mezzana Bigli - *PV*
 Mezzana Mortigliengo - *VC*
 Mezzana Rabattone - *PV*
 Mezzane di Sotto - *VR*
 Mezzanego - *GE*
 Mezzani - *PR*
 Mezzanino - *PV*
 Mezzano - *TN*
 Mezzegra - *CO*
 Mezenile - *TO*
 Mezzocorona - *TN*
 Mezzojuso - *PA*
 Mezzoldo - *BG*
 Mezzolombardo - *TN*
 Mezzomerico - *NO*
 Miagliano - *VC*
 Miane - *TV*
 Miasino - *NO*
 Miazzina - *NO*
 Micigliano - *RI*
 Miggiano - *LE*
 Miglianico - *CH*
 Migliarino - *FE*
 Miglierina - *CZ*
 Miglionico - *MT*
 Mignanego - *GE*
 Mignano Monte Lungo - *CE*
 Milano - *MI*
 Milazzo - *ME*
 Milena - *CL*
 Mileto - *CZ*
 Milis - *CA*
 Militello in Val di Catania - *CT*
 Militello Rosmarino - *ME*
 Millesimo - *SV*
 Milo - *CT*
 Milzano - *BS*
 Mineo - *CT*
 Minerbe - *VR*
 Minerbio - *BO*
 Minervino di Lecce - *LE*
 Minervino Murge - *BA*
 Minori - *SA*
 Minturno - *LT*
 Minucciano - *LU*
 Mioglia - *SV*
 Mira - *VE*
 Mirabella Eclano - *AV*
 Mirabella Imbaccari - *CT*
 Mirabello Monferrato - *AL*
 Mirabello Sannitico - *CB*
 Miradolo Terme - *PV*
 Miranda - *CB*
 Mirandola - *MO*
 Mirano - *VE*
 Mirto - *ME*
 Misano Adriatico - *FO*
 Misano di Gera d'Adda - *BG*
 Misilmeri - *PA*
 Misinto - *MI*
 Missaglia - *CO*
 Missanello - *PZ*
 Misterbianco - *CT*
 Mistretta - *ME*
 Moasca - *AT*
 Moconesi - *GE*
 Modena - *MO*
 Modica - *RG*
 Modigliana - *FO*
 Modolo - *NU*
 Modugno - *BA*
 Moena - *TN*
 Moggio - *CO*
 Moggia Udinese - *UD*
 Moglia - *MN*
 Mogliano - *MC*
 Mogliano Veneto - *TV*
 Mogorella - *CA*
 Mogoro - *CA*
 Moiano - *BN*
 Moimacco - *UD*
 Moio Alcantara - *ME*
 Moio de' Calvi - *BG*
 Moio della Civitella - *SA*
 Moiola - *CN*
 Mola di Bari - *BA*
 Molare - *AL*
 Molazzana - *LU*
 Molfetta - *BA*
 Molina Aterno - *AQ*
 Molina di Ledro - *TN*
 Molinara - *BN*
 Molinella - *BO*
 Molini di Triora - *IM*
 Molino dei Torti - *AL*
 Molise - *CB*
 Moliterno - *PZ*
 Mollia - *VC*
 Molochio - *RC*
 Molteno - *CO*
 Moltrasio - *CO*
 Molvena - *VI*
 Molveno - *TN*
 Mombaldone - *AT*
 Mombarcaro - *CN*
 Mombaroccio - *PS*
 Mombaruzzo - *AT*
 Mombasiglio - *CN*
 Mombello di Torino - *TO*
 Mombello Monferrato - *AL*
 Mombercelli - *AT*
 Momo - *NO*
 Mompantero - *TO*
 Mompeo - *RI*
 Momperone - *AL*
 Monacilioni - *CB*
 Monale - *AT*
 Monasterace - *RC*
 Monastero Bormida - *AT*
 Monastero di Lanzo - *TO*
 Monastero di Vasco - *CN*
 Monasterolo Casotto - *CN*
 Monasterolo del Castello - *BG*
 Monasterolo di Savigliano - *CN*
 Monastier di Treviso - *TV*
 Monastir - *CA*
 Moncalieri - *TO*
 Moncalvo - *AT*
 Moncenisio - *TO*
 Moncestino - *AL*
 Monchiero - *CN*
 Monchio delle Corti - *PR*
 Monclassico - *TN*
 Moncrivello - *VC*
 Moncucco Torinese - *AT*
 Mondaino - *FO*
 Mondavio - *PS*
 Mondolfo - *PS*
 Mondovì - *CN*
 Mondragone - *CE*
 Moneglia - *GE*
 Monesiglio - *CN*
 Monfalcone - *GO*
 Monforte d'Alba - *CN*
 Monforte San Giorgio - *ME*
 Monfumo - *TV*
 Mongardino - *AT*
 Monghidoro - *BO*
 Mongiana - *CZ*
 Mongiardino Ligure - *AL*
 Mongiuffi Melia - *ME*
 Mongrando - *VC*
 Mongrassano - *CS*
 Monguelfo - *BZ*
 Monguzzo - *CO*
 Moniga del Garda - *BS*
 Monleale - *AL*
 Monno - *BS*
 Monopoli - *BA*
 Monreale - *PA*
 Monrupino - *TS*
 Monsampietro Morico - *AP*
 Monsampolo del Tronto - *AP*
 Monsano - *AN*
 Monselice - *PD*
 Monsummano Terme - *PT*
 Montà - *CN*
 Montabone - *AT*
 Montacuto - *AL*
 Montafia - *AT*
 Montagano - *CB*
 Montagna - *BZ*
 Montagna in Valtellina - *SO*
 Montagnana - *PD*
 Montagnareale - *ME*
 Montagne - *TN*
 Montaguto - *AV*
 Montaione - *FI*
 Montalbano Elicona - *ME*
 Montalbano Ionico - *MT*
 Montalcino - *SI*
 Montaldeo - *AL*
 Montaldo Bormida - *AL*
 Montaldo di Mondovì - *CN*
 Montaldo Roero - *CN*
 Montaldo Scarampi - *AT*
 Montaldo Torinese - *TO*
 Montale - *PT*
 Montalenghe - *TO*
 Montallegro - *AG*
 Montalto delle Marche - *AP*
 Montalto di Castro - *VT*
 Montalto Dora - *TO*
 Montalto Ligure - *IM*
 Montalto Pavese - *PV*
 Montalto Uffugo - *CS*
 Montanaro - *TO*
 Montanaso Lombardo - *MI*
 Montanera - *CN*
 Montano Antilia - *SA*
 Montano Lucino - *CO*
 Montappone - *AP*
 Montaquila - *CB*
 Montasola - *RI*
 Montauero - *CZ*
 Montazzoli - *CH*
 Monte Argentario - *GR*
 Montebello - *PV*
 Montebello di Bertona - *PE*
 Montebello Ionico - *RC*
 Montebello Vicentino - *VI*
 Montebelluna - *TV*
 Montebruno - *GE*
 Montebugno - *RI*
 Montecalvo in Foglia - *PS*
 Montecalvo Irpino - *AV*
 Montecalvo Versiggia - *PV*
 Montecarlo - *LU*
 Montecarotto - *AN*
 Montecassiano - *MC*
 Montecastello - *AL*
 Monte Castello di Vibio - *PG*
 Montecastrilli - *TR*
 Montecatini-Terme - *PT*
 Montecatini Val di Cecina - *PI*
 Monte Cavallo - *MC*
 Montecchia di Crosara - *VR*

- Montecchio - *TR*
 Montecchio Emilia - *RE*
 Montecchio Maggiore - *VI*
 Montecchio Precalcino - *VI*
 Monte Cerignone - *PS*
 Montechiaro d'Acqui - *AL*
 Montechiaro d'Asti - *AT*
 Montechiarugolo - *PR*
 Monteciccardo - *PS*
 Monteciffone - *CB*
 Monte Colombo - *FO*
 Montecompatri - *ROMA*
 Montecopiolo - *PS*
 Montecorice - *SA*
 Montecorvino Pugliano - *SA*
 Montecorvino Rovella - *SA*
 Montecosaro - *MC*
 Monte Cremasco - *CR*
 Montecrestese - *NO*
 Montecreto - *MO*
 Monte di Malo - *VI*
 Montedinove - *AP*
 Monte di Procida - *NA*
 Montedoro - *CL*
 Montefalcione - *AV*
 Montefalco - *PG*
 Montefalcone Appennino - *AP*
 Montefalcone di Val Fortore - *BN*
 Montefalcone nel Sannio - *CB*
 Montefano - *MC*
 Montefelcino - *PS*
 Monteferrante - *CH*
 Montefiascone - *VT*
 Montefino - *TE*
 Montefiore Conca - *FO*
 Montefiore dell'Aso - *AP*
 Montefiorino - *MO*
 Monteflavio - *ROMA*
 Monteforte Cilento - *SA*
 Monteforte d'Alpone - *VR*
 Monteforte Irpino - *AV*
 Montefortino - *AP*
 Montefranco - *TR*
 Montefredane - *AV*
 Montefusco - *AV*
 Montegabbione - *TR*
 Montegalda - *VI*
 Montegaldella - *VI*
 Montegallo - *AP*
 Monte Giberto - *AP*
 Montegioco - *AL*
 Montegiordano - *CS*
 Montegiorgio - *AP*
 Montegrano - *AP*
 Montegradolfo - *FO*
 Monte Grimano - *PS*
 Montegrino-Valtravaglia - *VA*
 Montegrosso d'Asti - *AT*
 Montegrosso Pian Latte - *IM*
 Montegrotto Terme - *PD*
 Montelasi - *TA*
 Monte Isola - *BS*
 Montelabbate - *PS*
 Montelanico - *ROMA*
 Montelapiano - *CH*
 Monteleone di Fermo - *AP*
 Monteleone di Puglia - *FG*
 Monteleone di Spoleto - *PG*
 Monteleone d'Orvieto - *TR*
 Monteleone Rocca Doria - *SS*
 Monteleone Sabino - *RI*
 Montelepre - *PA*
 Montelibretti - *ROMA*
 Montella - *AV*
 Montelongo - *CB*
 Montelparo - *AP*
 Montelupo Albese - *CN*
 Montelupo Fiorentino - *FI*
 Montelupone - *MC*
 Montemaggiore al Metauro - *PS*
 Montemaggiore Belsito - *PA*
 Montemagno - *AT*
 Montemale di Cuneo - *CN*
 Montemarano - *AV*
 Montemarciano - *AN*
 Monte Marenzo - *BG*
 Montemarzino - *AL*
 Montemesola - *TA*
 Montemezzo - *CO*
 Montemignaio - *AR*
 Montemiletto - *AV*
 Montemilone - *PZ*
 Montemitro - *CB*
 Montemonaco - *AP*
 Montemurlo - *FI*
 Montemurro - *PZ*
 Montenars - *UD*
 Montenero di Bisaccia - *CB*
 Montenerodomo - *CH*
 Montenero Sabino - *RI*
 Montenero Val Cocchiara - *CB*
 Montedorisio - *CH*
 Montepaone - *CZ*
 Monteparano - *TA*
 Monte Porzio - *PS*
 Monte Porzio Catone - *ROMA*
 Monteprandone - *AP*
 Montepulciano - *SI*
 Monterado - *AN*
 Monterchi - *AR*
 Montereale - *AQ*
 Montereale Valcellina - *UD*
 Monterenzio - *BO*
 Monteriggioni - *SI*
 Monte Rinaldo - *AP*
 Monte Roberto - *AN*
 Monteroduni - *CB*
 Monte Romano - *VT*
 Monteroni d'Arbia - *SI*
 Monteroni di Lecce - *LE*
 Monterosi - *VT*
 Monterosso al Mare - *SP*
 Monterosso Almo - *RG*
 Monterosso Calabro - *CZ*
 Monterosso Grana - *CN*
 Monterotondo - *ROMA*
 Monterubbiano - *AP*
 Monte San Biagio - *LT*
 Monte San Giacomo - *SA*
 Monte San Giovanni Campano - *FR*
 Monte San Giovanni in Sabina - *RI*
 Monte San Giusto - *MC*
 Monte San Martino - *MC*
 Montesano Salentino - *LE*
 Montesano sulla Marcellana - *SA*
 Monte San Pietrangeli - *AP*
 Monte San Pietro - *BO*
 Monte San Savino - *AR*
 Monte Santa Maria Tiberina - *PG*
 Monte Sant'Angelo - *FG*
 Monte San Vito - *AN*
 Montesarchio - *BN*
 Montescaglioso - *MT*
 Montescano - *PV*
 Montescheno - *NO*
 Montescudaio - *PI*
 Montescudo - *FO*
 Montese - *MO*
 Montesegale - *PV*
 Montesilvano - *PE*
 Montespertoli - *FI*
 Monteu da Po - *TO*
 Monte Urano - *AP*
 Monteu Roero - *CN*
 Montevago - *AG*
 Montevarchi - *AR*
 Montevoglio - *BO*
 Monteverde - *AV*
 Monteverdi Marittimo - *PI*
 Monteviale - *VI*
 Monte Vidon Combatte - *AP*
 Monte Vidon Corrado - *AP*
 Montezemolo - *CN*
 Monti - *SS*
 Montiano - *FO*
 Monticelli Brusati - *BS*
 Monticelli di Borgogna - *BG*
 Monticelli d'Ongina - *PC*
 Monticelli Pavese - *PV*
 Monticello - *CO*
 Monticello Conte Otto - *VI*
 Monticello d'Alba - *CN*
 Montichiari - *BS*
 Monticiano - *SI*
 Montieri - *GR*
 Montiglio - *AT*
 Montignoso - *MS*
 Montirone - *BS*
 Montjovet - *AO*
 Montodine - *CR*
 Montoggio - *GE*
 Montone - *PG*
 Montopoli di Sabina - *RI*
 Montopoli in Val d'Arno - *PI*
 Montorfano - *CO*
 Montorio al Vomano - *TE*
 Montorio nei Frentani - *CB*
 Montorio Romano - *ROMA*
 Montoro Inferiore - *AV*
 Montoro Superiore - *AV*
 Montorso Vicentino - *VI*
 Montottone - *AP*
 Montresta - *NU*
 Montù Beccaria - *PV*
 Monvalle - *VA*
 Monza - *MI*
 Monzambano - *MN*
 Monzuno - *BO*
 Morano Calabro - *CS*
 Morano sul Po - *AL*
 Moransengo - *AT*
 Moraro - *GO*
 Morazzone - *VA*
 Morbegno - *SO*
 Morbello - *AL*
 Morciano di Leuca - *LE*
 Morciano di Romagna - *FO*
 Morcone - *BN*
 Mordano - *BO*
 Morengo - *BG*
 Mores - *SS*
 Moresco - *AP*
 Moretta - *CN*
 Morfasso - *PC*
 Morgano - *TV*
 Morgex - *AO*
 Morgongiori - *CA*
 Mori - *TN*
 Moriago - *TV*
 Moricone - *ROMA*
 Morigerati - *SA*
 Morimondo - *MI*
 Morino - *AQ*
 Moriondo Torinese - *TO*
 Morlupo - *ROMA*
 Morsanno - *CS*
 Mornago - *VA*
 Mornese - *AL*
 Mornico al Serio - *BG*
 Mornico Losana - *PV*
 Morolo - *FR*
 Morozzo - *CN*
 Morra De Sanctis - *AV*
 Morro d'Alba - *AN*
 Morro d'Oro - *TE*
 Morrone del Sannio - *CB*
 Morro Reatino - *RI*
 Morrovalle - *MC*
 Morsano al Tagliamento - *UD*
 Morsasco - *AL*
 Mortara - *PV*
 Mortigliano - *UD*
 Morterone - *CO*
 Moruzzo - *UD*
 Moscazzano - *CR*
 Moschiano - *AV*
 Mosciano Sant'Angelo - *TE*
 Moscufo - *PE*
 Moso in Passiria - *BZ*
 Mossa - *GO*
 Mossano - *VI*
 Mosso Santa Maria - *VC*
 Motta Baluffi - *CR*
 Motta Camastra - *ME*
 Motta d'Affermo - *ME*
 Motta dei Conti - *VC*
 Motta di Livenza - *TV*
 Mottafollone - *CS*
 Mottalciata - *VC*
 Motta Montecorvino - *FG*
 Motta San Giovanni - *RC*
 Motta Santa Lucia - *CZ*
 Motta Sant'Anastasia - *CT*
 Motta Visconti - *MI*
 Motteggiana - *MN*
 Mottola - *TA*
 Mozzagrogna - *CH*
 Mozzanica - *BG*
 Mozzate - *CO*
 Mozzecane - *VR*
 Mozzo - *BG*
 Muccia - *MC*
 Muggia - *TS*
 Muggiò - *MI*
 Mugnano del Cardinale - *AV*
 Mugnano di Napoli - *NA*
 Mulazzano - *MI*
 Mulazzo - *MS*
 Mura - *BS*
 Muravera - *CA*
 Murazzano - *CN*

Murello - *CN*
 Murialdo - *SV*
 Murisengo - *AL*
 Murlo - *SI*
 Muro Leccese - *LE*
 Muro Lucano - *PZ*
 Muros - *SS*
 Muscoline - *BS*
 Musei - *CA*
 Musile di Piave - *VE*
 Musso - *CO*
 Mussolente - *VI*
 Mussomeli - *CL*
 Muzzana del Turgnano - *UD*
 Muzzano - *VC*

N

Nago-Tòrbole - *TN*
 Nalles - *BZ*
 Nanno - *TN*
 Nanto - *VI*
 Napoli - *NA*
 Narbolia - *CA*
 Narcao - *CA*
 Nardò - *LE*
 Nardodipace - *CZ*
 Narni - *TR*
 Naro - *AG*
 Narzole - *CN*
 Nasino - *SV*
 Naso - *ME*
 Naturno - *BZ*
 Nave - *BS*
 Nave San Rocco - *TN*
 Navelli - *AQ*
 Naz Sciaves - *BZ*
 Nazzano - *ROMA*
 Ne - *GE*
 Nebbiuno - *NO*
 Negrar - *VR*
 Neirone - *GE*
 Neive - *CN*
 Nembro - *BG*
 Nemi - *ROMA*
 Nemoli - *PZ*
 Neoneli - *CA*
 Nepi - *VT*
 Nereto - *TE*
 Nerola - *ROMA*
 Nervesa della Battaglia - *TV*
 Nerviano - *MI*
 Nespolo - *RI*
 Nesso - *CO*
 Netro - *VC*
 Nettuno - *ROMA*
 Neviano - *LE*
 Neviano degli Arduini - *PR*
 Neviglie - *CN*
 Niardo - *BS*
 Nibbiano - *PC*
 Nibbiola - *NO*
 Nibionno - *CO*
 Nicastro - *CZ*
 Nichelino - *TO*
 Nicolosi - *CT*
 Nicorvo - *PV*
 Nicosia - *EN*
 Nicotera - *CZ*
 Niella Belbo - *CN*
 Niella Tanaro - *CN*

Nimis - *UD*
 Niscemi - *CL*
 Nissoria - *EN*
 Nizza di Sicilia - *ME*
 Nizza Monferrato - *AT*
 Noale - *VE*
 Noasca - *TO*
 Nocara - *CS*
 Nocciano - *PE*
 Nocera Inferiore - *SA*
 Nocera Superiore - *SA*
 Nocera Tirinese - *CZ*
 Nocera Umbra - *PG*
 Noceto - *PR*
 Noci - *BA*
 Nociglia - *LE*
 Noepoli - *PZ*
 Nogara - *VR*
 Nogaredo - *TN*
 Nogarole Rocca - *VR*
 Nogarole Vicentino - *VI*
 Noicattaro - *BA*
 Nola - *NA*
 Nole - *TO*
 Noli - *SV*
 Nomaglio - *TO*
 Nomi - *TN*
 Nonantola - *MO*
 None - *TO*
 Nonio - *NO*
 Noragugume - *NU*
 Norbello - *CA*
 Norcia - *PG*
 Norma - *LT*
 Nosate - *MI*
 Notaresco - *TE*
 Noto - *SR*
 Novafeltria - *PS*
 Novaledo - *TN*
 Novalessa - *TO*
 Nova Levante - *BZ*
 Nova Milanese - *MI*
 Nova Ponente - *BZ*
 Novara - *NO*
 Novara di Sicilia - *ME*
 Nova Siri - *MT*
 Novate Mezzola - *SO*
 Novate Milanese - *MI*
 Nove - *VI*
 Novedrate - *CO*
 Novellara - *RE*
 Novello - *CN*
 Noventa di Piave - *VE*
 Noventa Padovana - *PD*
 Noventa Vicentina - *VI*
 Novi di Modena - *MO*
 Noviglio - *MI*
 Novi Ligure - *AL*
 Novi Velia - *SA*
 Novoli - *LE*
 Nucetto - *CN*
 Nughedu di San Nicolò - *SS*
 Nughedu Santa Vittoria - *CA*
 Nule - *SS*
 Nulvi - *SS*
 Numana - *AN*
 Nuoro - *NU*
 Nurachi - *CA*
 Nuragus - *NU*
 Nurallao - *NU*
 Nuraminis - *CA*
 Nureci - *CA*
 Nurri - *NU*

Nus - *AO*
 Nusco - *AV*
 Nuvolento - *BS*
 Nuvolera - *BS*

O

Occhieppo Inferiore - *VC*
 Occhieppo Superiore - *VC*
 Occhiobello - *RO*
 Occimiano - *AL*
 Ocre - *AQ*
 Odalengo Grande - *AL*
 Odalengo Piccolo - *AL*
 Oderzo - *TV*
 Odolo - *BS*
 Ofena - *AQ*
 Ofagna - *AN*
 Offanego - *CR*
 Offida - *AP*
 Ofiuga - *BS*
 Oggebbio - *NO*
 Oggiona con Santo Stefano - *VA*
 Oggiono - *CO*
 Oglianico - *TO*
 Ogliastrò Cilento - *SA*
 Olbia - *SS*
 Olcenengo - *VC*
 Oldenico - *VC*
 Oleggio - *NO*
 Oleggio Castello - *NO*
 Olevano di Lomellina - *PV*
 Olevano Romano - *ROMA*
 Olevano sul Tusciano - *SA*
 Olgiate Comasco - *CO*
 Olgiate Molgora - *CO*
 Olgiate Olona - *VA*
 Olginate - *CO*
 Oliena - *NU*
 Olivadi - *CZ*
 Oliva Gessi - *PV*
 Oliveri - *ME*
 Oliveto Citra - *SA*
 Oliveto Lario - *CO*
 Oliveto Lucano - *MT*
 Olivetta San Michele - *IM*
 Olivola - *AL*
 Ollastra Simaxis - *CA*
 Ollolai - *NU*
 Ollomont - *AO*
 Olmedo - *SS*
 Olmeneta - *CR*
 Olmo al Brembo - *BG*
 Olmo Gentile - *AT*
 Oltre il Colle - *BG*
 Oltrona di San Mamette - *CO*
 Olzai - *NU*
 Ome - *BS*
 Omegna - *NO*
 Omignano - *SA*
 Onani - *NU*
 Onano - *VT*
 Oncino - *CN*
 Oneta - *BG*
 Onifai - *NU*
 Oniferi - *NU*
 Ono San Pietro - *BS*
 Onzo - *SV*
 Opera - *MI*
 Opi - *AQ*

Oppeano - *VR*
 Oppido Lucano - *PZ*
 Oppido Mamertina - *RC*
 Ora - *BZ*
 Orani - *NU*
 Oratino - *CB*
 Orbassano - *TO*
 Orbetello - *GR*
 Orciano di Pesaro - *PS*
 Orciano Pisano - *PI*
 Orco Feglino - *SV*
 Orero - *GE*
 Orgiano - *VI*
 Orgosolo - *NU*
 Oria - *BR*
 Oricola - *AQ*
 Origgio - *VA*
 Orino - *VA*
 Orino - Azzio - *VA*
 Orio al Serio - *BG*
 Orio Canavese - *TO*
 Orio Litta - *MI*
 Oriolo - *CS*
 Oriolo Romano - *VT*
 Oristano - *CA*
 Ormea - *CN*
 Ormelle - *TV*
 Ornago - *MI*
 Ornavasso - *NO*
 Ornica - *BG*
 Orsei - *NU*
 Rotelli - *NU*
 Orria - *SA*
 Orroli - *NU*
 Orsago - *TV*
 Orsara Bormida - *AL*
 Orsara di Puglia - *FG*
 Orsenigo - *CO*
 Orsogna - *CH*
 Orsomarso - *CS*
 Ortacesus - *CA*
 Orta di Atella - *CE*
 Orta Nova - *FG*
 Orta San Giulio - *NO*
 Orte - *VT*
 Ortelle - *LE*
 Ortezzano - *AP*
 Ortignano Raggiolo - *AR*
 Ortisei - *BZ*
 Ortona - *CH*
 Ortona dei Marsi - *AQ*
 Ortonovo - *SP*
 Ortovero - *SV*
 Ortucchio - *AQ*
 Ortueri - *NU*
 Orune - *NU*
 Orvieto - *TR*
 Orvinio - *RI*
 Orzinuovi - *BS*
 Orzivecchi - *BS*
 Osasco - *TO*
 Osasio - *TO*
 Oschiri - *SS*
 Osidda - *NU*
 Osiglia - *SV*
 Osilo - *SS*
 Osimo - *AN*
 Osini - *NU*
 Osio Sopra - *BG*
 Osio Sotto - *BG*
 Osmate Lentate - *VA*
 Osnago - *CO*
 Osoppo - *UD*

Ospedaletti - *IM*
 Ospedaletto - *TN*
 Ospedaletto d'Alpinolo - *AV*
 Ospedaletto Euganeo - *PD*
 Ospedaletto Lodigiano - *MI*
 Ospitale di Cadore - *BL*
 Ospitaletto - *BS*
 Ossago Lodigiano - *MI*
 Ossana - *TN*
 Ossi - *SS*
 Ossimo - *BS*
 Ossonina - *MI*
 Ossuccio - *CO*
 Ostana - *CN*
 Ostellato - *FE*
 Ostiano - *CR*
 Ostiglia - *MN*
 Ostra - *AN*
 Ostra Vetere - *AN*
 Ostuni - *BR*
 Otranto - *LE*
 Otricoli - *TR*
 Ottana - *NU*
 Ottati - *SA*
 Ottaviano - *NA*
 Ottiglio - *AL*
 Ottobiano - *PV*
 Ottone - *PC*
 Ovada - *AL*
 Ovaro - *UD*
 Oviglio - *AL*
 Ovindoli - *AQ*
 Ovodda - *NU*
 Oyace - *AO*
 Ozegna - *TO*
 Ozieri - *SS*
 Ozzano dell'Emilia - *BO*
 Ozzano Monferrato - *AL*
 Ozzero - *MI*

P

Pabillonis - *CA*
 Paceco - *TP*
 Pace del Mela - *ME*
 Pacentro - *AQ*
 Pachino - *SR*
 Paciano - *PG*
 Padenghe - *BS*
 Padergnone - *TN*
 Paderna - *AL*
 Paderno d'Adda - *CO*
 Paderno del Grappa - *TV*
 Paderno Dugnano - *MI*
 Paderno Franciacorta - *BS*
 Paderno Ponchielli - *CR*
 Padova - *PD*
 Padria - *SS*
 Padula - *SA*
 Paduli - *BN*
 Paesana - *CN*
 Paese - *TV*
 Pagani - *SA*
 Paganico Sabino - *RI*
 Pagazzano - *BG*
 Pagliara - *ME*
 Paglieta - *CH*
 Pagnacco - *UD*
 Pagno - *CN*
 Pagnona - *CO*
 Pago del Vallo di Lauro - *AV*

Pago Veiano - *BN*
 Palsco Loveno - *BS*
 Paitone - *BS*
 Paladina - *BG*
 Palagianello - *TA*
 Palagiano - *TA*
 Palagonia - *CT*
 Palaia - *PI*
 Palanzano - *PR*
 Palata - *CB*
 Palazzago - *BG*
 Palazzo Adriano - *PA*
 Palazzo Canavese - *TO*
 Palazzolo Acreide - *SR*
 Palazzolo dello Stella - *UD*
 Palazzolo sull'Oglio - *BS*
 Palazzolo Vercelese - *VC*
 Palazzo Pignano - *CR*
 Palazzo San Gervasio - *PZ*
 Palazuolo sul Senio - *FI*
 Palena - *CH*
 Palermiti - *CZ*
 Palermo - *PA*
 Palestrina - *ROMA*
 Palestro - *PV*
 Paliano - *FR*
 Palizzi - *RC*
 Pallagorio - *CZ*
 Pallanzeno - *NO*
 Pallare - *SV*
 Palma Campania - *NA*
 Palma di Montechiaro - *AG*
 Palmanova - *UD*
 Palmariggi - *LE*
 Palmas Arborea - *CA*
 Palmi - *RC*
 Palmiano - *AP*
 Palmoli - *CH*
 Palo del Colle - *BA*
 Palombara Sabina - *ROMA*
 Palombaro - *CH*
 Palomonte - *SA*
 Palosco - *BG*
 Palù - *TN*
 Palù - *VR*
 Paludi - *CS*
 Paluzza - *UD*
 Pamparato - *CN*
 Pancalieri - *TO*
 Pancarana - *PV*
 Panchià - *TN*
 Pandino - *CR*
 Panettieri - *CS*
 Panicale - *PG*
 Pannarano - *BN*
 Panni - *FG*
 Pannone - *TN*
 Pantelleria - *TP*
 Pantigliate - *MI*
 Paola - *CS*
 Paolisi - *BN*
 Paparella San Marco - *TP*
 Papisidero - *CS*
 Papozze - *RO*
 Parabiago - *MI*
 Parabita - *LE*
 Paratico - *BS*
 Parcines - *BZ*
 Parè - *CO*
 Parella - *TO*
 Parenti - *CS*
 Parete - *CE*
 Pareto - *AL*

Parghelia - *CZ*
 Parlasco - *CO*
 Parma - *PR*
 Parodi Ligure - *AL*
 Paroldo - *CN*
 Parolise - *AV*
 Parona - *PV*
 Parrano - *TR*
 Parre - *BG*
 Partanna - *TP*
 Partinico - *PA*
 Paruzzaro - *NO*
 Parzanica - *BG*
 Pasian di Prato - *UD*
 Pasiano di Pordenone - *UD*
 Paspardo - *BS*
 Passerano Marmorito - *AT*
 Passignano sul Trasimeno - *PG*
 Passirano - *BS*
 Pastena - *FR*
 Pastorano - *CE*
 Pastrengo - *VR*
 Pasturana - *AL*
 Pasturo - *CO*
 Paternò - *CT*
 Paterno Calabro - *CS*
 Paternopoli - *AV*
 Patrica - *FR*
 Pattada - *SS*
 Patti - *ME*
 Patù - *LE*
 Pau - *CA*
 Paularo - *UD*
 Pauli Arbarei - *CA*
 Paullatino - *CA*
 Paulo - *MI*
 Paupisi - *BN*
 Pavarolo - *TO*
 Pavia - *PV*
 Pavia di Udine - *UD*
 Pavone Canavese - *TO*
 Pavone del Mella - *BS*
 Pavullo nel Frignano - *MO*
 Pazzano - *RC*
 Peccioli - *PI*
 Pecco - *TO*
 Pecetto di Valenza - *AL*
 Pecetto Torinese - *TO*
 Pecorara - *PC*
 Pedace - *CS*
 Pedara - *CT*
 Pedaso - *AP*
 Pedavena - *BL*
 Pedemonte - *VI*
 Pederagnaga-Oriano - *BS*
 Pederobba - *TV*
 Pedesina - *SO*
 Pedivigliano - *CS*
 Pedrengo - *BG*
 Peglio - *CO*
 Peglio - *PS*
 Pegognaga - *MN*
 Peia - *BG*
 Peio - *TN*
 Pelago - *FI*
 Pella - *NO*
 Pellegrino Parmense - *PR*
 Pellezzano - *SA*
 Pello Intelvi - *CO*
 Pellizzano - *TN*
 Pelugo - *TN*
 Penango - *AT*

Pennabilli - *PS*
 Pennadomo - *CH*
 Penna in Teverina - *TR*
 Pennapedimonte - *CH*
 Penna San Giovanni - *MC*
 Penna Sant'Andrea - *TE*
 Penne - *PE*
 Pentone - *CZ*
 Perano - *CH*
 Perarolo di Cadore - *BL*
 Perca - *BZ*
 Percelle - *ROMA*
 Perdasdefogu - *NU*
 Perdifumo - *SA*
 Perego - *CO*
 Pereto - *AQ*
 Perfugas - *SS*
 Pergine Valdarno - *AR*
 Pergine Valsugana - *TN*
 Pergola - *PS*
 Perinaldo - *IM*
 Perito - *SA*
 Perledo - *CO*
 Perletto - *CN*
 Perlo - *CN*
 Perloz - *AO*
 Pernumia - *PD*
 Pero - *MI*
 Perosa Argentina - *TO*
 Perosa Canavese - *TO*
 Perrero - *TO*
 Persico Dosimo - *CR*
 Pertengo - *VC*
 Pertica Alta - *BS*
 Pertica Bassa - *BS*
 Pertosa - *SA*
 Pertusio - *TO*
 Perugia - *PG*
 Pesaro - *PS*
 Pescaglia - *LU*
 Pescantina - *VR*
 Pescara - *PE*
 Pescarolo ed Uniti - *CR*
 Pescasseroli - *AQ*
 Pescate - *CO*
 Pesche - *CB*
 Peschici - *FG*
 Peschiera Borromeo - *MI*
 Peschiera del Garda - *VR*
 Pesca - *PT*
 Pescina - *AQ*
 Pescocostanzo - *AQ*
 Pescocolanico - *CB*
 Pescopagano - *PZ*
 Pescopennataro - *CB*
 Pescorocchiano - *RI*
 Pesco Sannita - *BN*
 Pescosansonesco - *PE*
 Pescosoldo - *FR*
 Pessano con Bornago - *MI*
 Pessina Cremonese - *CR*
 Pessinetto - *TO*
 Petacciato - *CB*
 Petilla Poicastro - *CZ*
 Petina - *SA*
 Petralia Soprana - *PA*
 Petralia Sottana - *PA*
 Petrella Salto - *RI*
 Petrella Tifernina - *CB*
 Petriano - *PS*
 Petriolo - *MC*
 Petritoli - *AP*

- Petrizzi - *CZ*
 Petronà - *CZ*
 Petrurro Iripino - *AV*
 Pettenasco - *NO*
 Pettinengo - *VC*
 Pettineo - *ME*
 Pettoranello del Molise - *CB*
 Pettorano sul Gizio - *AQ*
 Pettorazza Grimani - *RO*
 Peveragno - *CN*
 Pezzana - *VC*
 Pezzaze - *BS*
 Pezzolo Valle Uzzone - *CN*
 Piacenza - *PC*
 Piacenza d'Adige - *PD*
 Piadena - *CR*
 Plage - *PS*
 Piaggine - *SA*
 Piana Crixia - *SV*
 Piana degli Albanesi - *PA*
 Piana di Caiazzo - *CE*
 Pian Camuno - *BS*
 Piancastagnaio - *SI*
 Piandimeleto - *PS*
 Pian di Sco - *AR*
 Piane Crati - *CS*
 Pianella - *PE*
 Pianello del Lario - *CO*
 Pianello Val Tidone - *PC*
 Pianengo - *CR*
 Pianezza - *TO*
 Pianezze - *VI*
 Pianfei - *CN*
 Pianico - *BG*
 Pianiga - *VE*
 Piano di Sorrento - *NA*
 Pianopoli - *CZ*
 Pianoro - *BO*
 Piansano - *VT*
 Piantedo - *SO*
 Piasco - *CN*
 Piateda - *SO*
 Piatto - *VC*
 Piazza al Serchio - *LU*
 Piazza Armerina - *EN*
 Piazza Brembana - *BG*
 Piazzatorre - *BG*
 Piazzola sul Brenta - *PD*
 Piazzolo - *BG*
 Picciano - *PE*
 Picerno - *PZ*
 Picinisco - *FR*
 Pico - *FR*
 Piea - *AT*
 Piedad cavallo - *VC*
 Piedimonte d'Alife - *CE*
 Piedimonte Etneo - *CT*
 Piedimonte San Germano - *FR*
 Piedimulera - *NO*
 Piegaro - *PG*
 Pienza - *SI*
 Pieranica - *CR*
 Pietrabbondante - *CB*
 Pietrabrugna - *IM*
 Pietracamela - *TE*
 Pietracatella - *CB*
 Pietracupa - *CB*
 Pietradefusi - *AV*
 Pietra de' Giorgi - *PV*
 Pietrafitta - *CS*
 Pietragalla - *PZ*
 Pietra Ligure - *SV*
 Pietralunga - *PG*
 Pietra Marazzi - *AL*
 Pietramelara - *CE*
 Pietramontecorvino - *FG*
 Pietranico - *PE*
 Pietrapaola - *CS*
 Pietrapertosa - *PZ*
 Pietrapertosa - *EN*
 Pietraporzio - *CN*
 Pietraraja - *BN*
 Pietrarubbia - *PS*
 Pietrasanta - *LU*
 Pietrastornina - *AV*
 Pietravairano - *CE*
 Pietrelcina - *BN*
 Pieve Albignola - *PV*
 Pieve a Nievole - *PT*
 Pievebovigliana - *MC*
 Pieve d'Alpago - *BL*
 Pieve del Cairo - *PV*
 Pieve di Bono - *TN*
 Pieve di Cadore - *BL*
 Pieve di Cento - *BO*
 Pieve di Coriano - *MN*
 Pieve di Ledro - *TN*
 Pieve di Soligo - *TV*
 Pieve di Teco - *IM*
 Pieve d'Olmi - *CR*
 Pieve Emanuele - *MI*
 Pieve Fissiraga - *MI*
 Pieve Fosciana - *LU*
 Pieve Ligure - *GE*
 Pievepelago - *MO*
 Pieve Porto Morone - *PV*
 Pieve San Giacomo - *CR*
 Pieve Santo Stefano - *AR*
 Pieve Tesino - *TN*
 Pieve Torina - *MC*
 Pieve Vergonte - *NO*
 Piglio - *FR*
 Pigna - *IM*
 Pignataro Interamna - *FR*
 Pignataro Maggiore - *CE*
 Pignola - *PZ*
 Pignone - *SP*
 Pigra - *CO*
 Pila - *VC*
 Pimentel - *CA*
 Pimonte - *NA*
 Pinarolo Po - *PV*
 Pinasca - *TO*
 Pincara - *RO*
 Pinerolo - *TO*
 Pineto - *TE*
 Pino d'Asti - *AT*
 Pino sulla sponda del Lago Maggiore - *VA*
 Pino Torinese - *TO*
 Pinzano al Tagliamento - *UD*
 Pinzolo - *TN*
 Piobbico - *PS*
 Piobesi d'Alba - *CN*
 Piobesi Torinese - *TO*
 Piode - *VC*
 Pioltello - *MI*
 Piombino - *LI*
 Piombino Dese - *PD*
 Pioraco - *MC*
 Piossasco - *TO*
 Piovà Massaia - *AT*
 Piove di Sacco - *PD*
 Piovene Rocchette - *VI*
 Piovera - *AL*
 Piozzano - *PC*
 Piozzo - *CN*
 Piraino - *ME*
 Pisa - *PI*
 Pisano - *NO*
 Piscina - *TO*
 Pisciotta - *SA*
 Pisogne - *BS*
 Pisoniano - *ROMA*
 Pistocci - *MT*
 Pistoia - *PT*
 Pistoletta - *VC*
 Piteglio - *PT*
 Pitigliano - *GR*
 Piubega - *MN*
 Piuro - *SO*
 Piverone - *TO*
 Pizzale - *PV*
 Pizzighettone - *CR*
 Pizzo - *CZ*
 Pizzoferrato - *CH*
 Pizzoli - *AQ*
 Pizzone - *CB*
 Pizzoni - *CZ*
 Placanica - *RC*
 Plataci - *CS*
 Platania - *CZ*
 Plati - *RC*
 Plaus - *BZ*
 Plesio - *CO*
 Ploaghe - *SS*
 Plodio - *SV*
 Plocapaglia - *CN*
 Pocenina - *UD*
 Podenzana - *MS*
 Podenzano - *PC*
 Pofi - *FR*
 Poggiardo - *LE*
 Poggibonsi - *SI*
 Poggio Berni - *FO*
 Poggio Bustone - *RI*
 Poggio Catino - *RI*
 Poggiodoro - *PG*
 Poggiofiorito - *CH*
 Poggio Imperiale - *FG*
 Poggiomarino - *NA*
 Poggio Mirteto - *RI*
 Poggio Molino - *RI*
 Poggio Nativo - *RI*
 Poggio Picenze - *AQ*
 Poggioreale - *TP*
 Poggio Renatico - *FE*
 Poggiosini - *BA*
 Poggio Rusco - *MN*
 Poggio San Lorenzo - *RI*
 Poggio San Marcello - *AN*
 Poggio Sannita - *CB*
 Poggio San Vicino - *MC*
 Poggiridenti - *SO*
 Pogliano Milanese - *MI*
 Pognana Lario - *CO*
 Pognano - *BG*
 Pugno - *NO*
 Poiana Maggiore - *VI*
 Poirino - *TO*
 Polaveno - *BS*
 Polcenigo - *UD*
 Polesella - *RO*
 Polesine Parmense - *PR*
 Poli - *ROMA*
 Polla - *CZ*
 Polignano a Mare - *BA*
 Polnago - *MO*
 Polino - *TR*
 Pollistena - *RC*
 Polizzi Generosa - *PA*
 Polla - *SA*
 Pollein - *AO*
 Pollena Trocchia - *NA*
 Pollenza - *MC*
 Pollica - *SA*
 Pollina - *PA*
 Pollone - *VC*
 Pollutri - *CH*
 Polonghera - *CN*
 Polpenazze - *BS*
 Polverara - *PD*
 Polverigi - *AN*
 Pomarance - *PI*
 Pamaritto - *TO*
 Pomarico - *MT*
 Pomarolo - *TN*
 Pomaro Monferrato - *AL*
 Pombia - *NO*
 Pomezia - *ROMA*
 Pomigliano d'Arco - *NA*
 Pompei - *NA*
 Pompeiana - *IM*
 Pompiano - *BS*
 Pomponesco - *MN*
 Poncarale - *BS*
 Poncarale Flero - *BS*
 Ponderano - *VC*
 Ponna - *CO*
 Ponsacco - *PI*
 Ponso - *PD*
 Pontassieve - *FI*
 Pont Bozet - *AO*
 Pont Canavese - *TO*
 Ponte - *BN*
 Pontebba - *UD*
 Ponte Buggianese - *PT*
 Pontecagnano Falano - *SA*
 Pontecchio Polesine - *RO*
 Pontechianale - *CN*
 Pontecorvo - *FR*
 Pontecurone - *AL*
 Pontedassio - *IM*
 Ponte dell'Olio - *PC*
 Pontedera - *PI*
 Ponte di Legno - *BS*
 Ponte di Piave - *TV*
 Ponte Gardena - *BZ*
 Ponte in Valtellina - *SO*
 Ponte Lambro - *CO*
 Pontelandolfo - *BN*
 Pontelatone - *CE*
 Pontelongo - *PD*
 Ponte nelle Alpi - *BL*
 Ponte Nizza - *PV*
 Ponte Nossia - *BG*
 Pontenure - *PC*
 Pontenrica - *BG*
 Ponte San Nicolò - *PD*
 Ponte San Pietro - *BG*
 Pontestura - *AL*
 Pontevico - *BS*
 Pontey - *AO*
 Ponti - *AL*
 Pontida - *BG*
 Pontinia - *LT*
 Pontinvrea - *SV*
 Pontirolo Nuovo - *BG*
 Ponti sul Mincio - *MN*
 Pontoglio - *BS*

- Pontremoli - *MS*
 Pont Saint Martin - *AO*
 Ponza - *LT*
 Ponzano di Fermo - *AP*
 Ponzano Monferrato - *AL*
 Ponzano Romano - *ROMA*
 Ponzano Veneto - *TV*
 Ponzone - *AL*
 Popoli - *PE*
 Poppi - *AR*
 Porano - *TR*
 Porcari - *LU*
 Porcia - *UD*
 Pordenone - *UD*
 Porlezza - *CO*
 Pornassio - *IM*
 Porpetto - *UD*
 Porretta Terme - *BO*
 Portacomaro - *AT*
 Portalbera - *PV*
 Porte - *TO*
 Portici - *NA*
 Portico di Caserta - *CE*
 Portico e San Benedetto - *FO*
 Portigliola - *RC*
 Porto Azzurro - *LI*
 Portobuffolè - *TV*
 Portocannone - *CB*
 Porto Ceresio - *VA*
 Porto Empedocle - *AG*
 Portoferraio - *LI*
 Portofino - *GE*
 Portogruaro - *VE*
 Portomaggiore - *FE*
 Porto Mantovano - *MN*
 Porto Recanati - *MC*
 Porto San Giorgio - *AP*
 Porto Sant'Elpidio - *AP*
 Portoscuso - *CA*
 Porto Tolle - *RO*
 Porto Torres - *SS*
 Porto Valtravaglia - *VA*
 Portovenere - *SP*
 Portula - *VC*
 Posada - *NU*
 Posina - *VI*
 Positano - *SA*
 Possagno - *TV*
 Posta - *RI*
 Posta Fibreno - *FR*
 Postal - *BZ*
 Postalesio - *SO*
 Postiglione - *SA*
 Postua - *VC*
 Potenza - *PZ*
 Potenza Picena - *MC*
 Pove del Grappa - *VI*
 Povegliano - *TV*
 Povegliano Veronese - *VR*
 Poviglio - *RE*
 Povoletto - *UD*
 Pozza di Fassa - *TN*
 Pozzaglia Sabino - *RI*
 Pozzaglio ed Uniti - *CR*
 Pozzallo - *RG*
 Pozzilli - *CB*
 Pozzo d'Adda - *MI*
 Pozzolengo - *BS*
 Pozzoleone - *VI*
 Pozzol Groppo - *AL*
 Pozzolo Formigaro - *AL*
 Pozzomaggiore - *SS*
 Pozzonovo - *PD*
 Pozzuoli - *NA*
 Pozzuolo del Friuli - *UD*
 Pozzuolo Martesana - *MI*
 Pradalunga - *BG*
 Pradamano - *UD*
 Pradives - *CN*
 Pradelato - *TO*
 Praia a Mare - *CS*
 Praiano - *SA*
 Pralboino - *BS*
 Prali - *TO*
 Pralormo - *TO*
 Pralungo - *VC*
 Pramaggiore - *VE*
 Pramollo - *TO*
 Prarolo - *VC*
 Prasco - *AL*
 Prascorsano - *TO*
 Praso - *TN*
 Prata Camportaccio - *SO*
 Prata d'Ansidonia - *AQ*
 Prata di Pordenone - *UD*
 Prata di Principato Ultra - *AV*
 Prata Sannita - *CE*
 Pratella - *CE*
 Pratiglione - *TO*
 Prato - *FI*
 Prato allo Stelvio - *BZ*
 Prato Carnico - *UD*
 Pratola Peligna - *AQ*
 Pratola Serra - *AV*
 Prato Sesia - *NO*
 Pratovecchio - *AR*
 Pravidomini - *UD*
 Pray - *VC*
 Prazzo - *CN*
 Precenico - *UD*
 Preci - *PG*
 Predappio - *FO*
 Predazzo - *TN*
 Predore - *BG*
 Predosa - *AL*
 Preganziol - *TV*
 Pregnana Milanese - *MI*
 Pregola - *PV*
 Prelà - *IM*
 Premana - *CO*
 Premariacco - *UD*
 Premeno - *NO*
 Premia - *NO*
 Premilcuore - *FO*
 Premolo - *BG*
 Premosello - *NO*
 Preone - *UD*
 Preore - *TN*
 Prepotto - *UD*
 Pré Saint Didier - *AO*
 Preséglie - *BS*
 Presenzano - *CE*
 Presezzo - *BG*
 Presicce - *LE*
 Pressana - *VR*
 Prestine - *BS*
 Pretoro - *CH*
 Prevalle - *BS*
 Prezzo - *AQ*
 Prezzo - *TN*
 Priero - *CN*
 Prignano Cilento - *SA*
 Prignano sulla Secchia - *MO*
 Primaluna - *CO*
 Priocca - *CN*
 Priola - *CN*
 Priverno - *LT*
 Prizzi - *PA*
 Proceno - *VT*
 Procida - *NA*
 Propata - *GE*
 Proserpio - *CO*
 Prossedi - *LT*
 Provaglio d'Iseo - *BS*
 Provaglio Val Sabbia - *BS*
 Proves - *BZ*
 Provvidenti - *CB*
 Prunetto - *CN*
 Puegnago - *BS*
 Puglianello - *BN*
 Pula - *CA*
 Pulfero - *UD*
 Pulsano - *TA*
 Pumenengo - *BG*
 Puos d'Alpago - *BL*
 Pusiano - *CO*
 Putifigari - *SS*
 Putignano - *BA*
 Ragogna - *UD*
 Ragoli - *TN*
 Ragusa - *RG*
 Raiano - *AQ*
 Ramacca - *CT*
 Ramiseto - *RE*
 Ramponio Verna - *CO*
 Rancio Valcurvia - *VA*
 Ranco - *VA*
 Randazzo - *CT*
 Ranica - *BG*
 Ranzanico - *BG*
 Ranzo - *IM*
 Rapagnano - *AP*
 Rapallo - *GE*
 Rapino - *CH*
 Rapolano Terme - *SI*
 Rapolla - *PZ*
 Rapone - *PZ*
 Rassa - *VC*
 Rasun Anterselva - *BZ*
 Rasura - *SO*
 Ravanusa - *AG*
 Ravarino - *MO*
 Ravascletto - *UD*
 Ravello - *SA*
 Ravenna - *RA*
 Raveo - *UD*
 Raviscanina - *CE*
 Re - *NO*
 Rea - *PV*
 Realmonte - *AG*
 Reana del Roiale - *UD*
 Reano - *TO*
 Recale - *CE*
 Recanati - *MC*
 Recco - *GE*
 Recetto - *NO*
 Recoaro Terme - *VI*
 Redavalle - *PV*
 Redondesco - *MN*
 Refrancore - *AT*
 Refrontolo - *TV*
 Regalbuto - *EN*
 Reggello - *FI*
 Reggio di Calabria - *RC*
 Reggiolo - *RE*
 Reggio nell'Emilia - *RE*
 Reino - *BN*
 Reitano - *ME*
 Remanzacco - *UD*
 Remedello - *BS*
 Renate - *MI*
 Rende - *CS*
 Renon - *BZ*
 Resana - *TV*
 Rescaldina - *MI*
 Resia - *UD*
 Resina - *NA*
 Resiutta - *UD*
 Resuttano - *CL*
 Retorbido - *PV*
 Revello - *CN*
 Revere - *MN*
 Revigliasco d'Asti - *AT*
 Revine Lago - *TV*
 Revò - *TN*
 Racines - *BZ*
 Rezzago - *CO*
 Rezzato - *BS*
 Rezzo - *IM*
 Rezzoaglio - *GE*
 Rhème Notre Dame - *AO*
 Rhème Saint Georges - *AO*

Q

- Quadrelle - *AV*
 Quadri - *CH*
 Quagliuzzo - *TO*
 Qualliano - *NA*
 Quaranti - *AT*
 Quaregna - *VC*
 Quargnento - *AL*
 Quarna Sopra - *NO*
 Quarna Sotto - *NO*
 Quarona - *VC*
 Quart - *AO*
 Quarto - *NA*
 Quarto d'Altino - *VE*
 Quartu Sant'Elena - *CA*
 Quassolo - *TO*
 Quattordio - *AL*
 Quattro Castella - *RE*
 Quero - *BL*
 Quiliano - *SV*
 Quincinetto - *TO*
 Quindici - *AV*
 Quingentole - *MN*
 Quintano - *CR*
 Quinto di Treviso - *TV*
 Quinto Vercellese - *VC*
 Quinto Vicentino - *VI*
 Quinzano d'Oglio - *BS*
 Quistello - *MN*
 Quittengo - *VC*

R

- Rabbi - *TN*
 Racale - *LE*
 Racalmuto - *AG*
 Racconigi - *CN*
 Raccuja - *ME*
 Racines - *BZ*
 Radda in Chianti - *SI*
 Raddusa - *CT*
 Radicofani - *SI*
 Radicondoli - *SI*
 Raffadali - *AG*

- Rho - *MI*
 Riace - *RC*
 Rialto - *SV*
 Riano - *ROMA*
 Riardo - *CE*
 Ribera - *AG*
 Ribordone - *TO*
 Ricadi - *CZ*
 Ricaldone - *AL*
 Riccia - *CB*
 Riccione - *FO*
 Riccò del Golfo di Spezia - *SP*
 Ricengo - *CR*
 Ricigliano - *SA*
 Riese Pio X - *TV*
 Riesi - *CL*
 Rieti - *RI*
 Rifiano - *BZ*
 Riffredo - *CN*
 Rignano Flaminio - *ROMA*
 Rignano Garganico - *FG*
 Rignano sull'Arno - *FI*
 Rigolato - *UD*
 Rima San Giuseppe - *VC*
 Rimasco - *VC*
 Rimella - *VC*
 Rimini - *FO*
 Rio di Pusteria - *BZ*
 Riofreddo - *ROMA*
 Riola Sardo - *CA*
 Riolo Terme - *RA*
 Riolunato - *MO*
 Riomaggiore - *SP*
 Rio Marina - *LI*
 Rio nell'Elba - *LI*
 Rionero in Vulture - *PZ*
 Rionero Sannitico - *CB*
 Rio Saliceto - *RE*
 Ripabottoni - *CB*
 Ripacandida - *PZ*
 Ripalimosano - *CB*
 Ripalta Arpina - *CR*
 Ripalta Cremasca - *CR*
 Ripalta Guerinà - *CR*
 Riparbella - *PI*
 Ripa Teatina - *CH*
 Ripatransone - *AP*
 Ripe - *AN*
 Ripe San Ginesio - *MC*
 Ripi - *FR*
 Riposto - *CT*
 Rittana - *CN*
 Riva - *TN*
 Riva di Solto - *BG*
 Rivalba - *TO*
 Riva Ligure - *IM*
 Rivalta Bormida - *AL*
 Rivalta di Torino - *TO*
 Rivamonte - *BL*
 Rivanazzano - *PV*
 Riva presso Chieri - *TO*
 Rivara - *TO*
 Rivarolo Canavese - *TO*
 Rivarolo del Re ed Uniti - *CR*
 Rivarolo Mantovano - *MN*
 Rivarone - *AL*
 Rivarossa - *TO*
 Riva Valdobbia - *VC*
 Rive - *VC*
 Rive d'Arcano - *UD*
 Rivello - *PZ*
 Rivergaro - *PC*
 Riviera d'Adda - *BG*
 Rivignano - *UD*
 Rivisondoli - *AQ*
 Rivodutri - *RI*
 Rivoli - *TO*
 Rivoli Veronese - *VR*
 Rivolta d'Adda - *CR*
 Rizziconi - *RC*
 Roana - *VI*
 Roaschia - *CN*
 Roascio - *CN*
 Roasio - *VC*
 Roatto - *AT*
 Robassomero - *TO*
 Robbiate - *CO*
 Robbio - *PV*
 Robecchetto con Induno - *MI*
 Robecco d'Oglio - *CR*
 Robecco Pavese - *PV*
 Robecco sul Naviglio - *MI*
 Robella - *AT*
 Robilante - *CN*
 Roburent - *CN*
 Rocabascerana - *AV*
 Rocca Bernarda - *CZ*
 Roccabianca - *PR*
 Roccabruna - *CN*
 Rocca Canavese - *TO*
 Rocca Canterano - *ROMA*
 Roccasale - *AQ*
 Rocca Cigliè - *CN*
 Rocca d'Arazzo - *AT*
 Rocca d'Arce - *FR*
 Roccadaspide - *SA*
 Rocca de' Baldi - *CN*
 Rocca de' Giorgi - *PV*
 Rocca del Colle - *BG*
 Rocca d'Evandro - *CE*
 Rocca di Botte - *AQ*
 Rocca di Cambio - *AQ*
 Rocca di Cave - *ROMA*
 Rocca di Mezzo - *AQ*
 Rocca di Neto - *CZ*
 Rocca di Papa - *ROMA*
 Roccaflorita - *ME*
 Roccafluvione - *AP*
 Roccaforte del Greco - *RC*
 Roccaforte Ligure - *AL*
 Roccaforte Mondovì - *CN*
 Roccaforzata - *TA*
 Roccafranca - *BS*
 Roccagiovine - *ROMA*
 Rocca gloriosa - *SA*
 Rocca gorga - *LT*
 Rocca Grimalda - *AL*
 Rocca Imperiale - *CS*
 Roccaibegna - *GR*
 Roccalumera - *ME*
 Roccamandolfi - *CB*
 Rocca Massima - *LT*
 Roccamena - *PA*
 Roccamonfina - *CE*
 Roccamontepiano - *CH*
 Roccamorice - *PE*
 Roccanova - *PZ*
 Roccantica - *RI*
 Roccapalumba - *PA*
 Rocca Pia - *AQ*
 Roccapiemonte - *SA*
 Rocca Pietore - *BL*
 Rocca Priora - *ROMA*
 Roccarainola - *NA*
 Roccaraso - *AQ*
 Roccaromana - *CE*
 Rocca San Casciano - *FO*
 Rocca San Felice - *AV*
 Rocca San Giovanni - *CH*
 Rocca Santa Maria - *TE*
 Rocca Santo Stefano - *ROMA*
 Roccascalegna - *CH*
 Roccasecca - *FR*
 Roccasecca dei Volsci - *LT*
 Roccasicura - *CB*
 Rocca Sinibalda - *RI*
 Roccasparvera - *CN*
 Roccaspinalveti - *CH*
 Roccastrada - *GR*
 Rocca Susella - *PV*
 Roccavaldina - *ME*
 Roccaverano - *AT*
 Roccavignale - *SV*
 Roccavione - *CN*
 Roccavivara - *CB*
 Roccella Ionica - *RC*
 Roccella Valdemone - *ME*
 Rocchetta a Volturno - *CB*
 Rocchetta Belbo - *CN*
 Rocchetta di Vara - *SP*
 Rocchetta e Croce - *CE*
 Rocchetta Ligure - *AL*
 Rocchetta Nervina - *IM*
 Rocchetta Palafea - *AT*
 Rocchetta Sant'Antonio - *FG*
 Rocchetta Tanaro - *AT*
 Rodano - *MI*
 Roddi - *CN*
 Roddino - *CN*
 Rodello - *CN*
 Rodengo - *BZ*
 Rodengo-Saiano - *BS*
 Rodero - *CO*
 Rodi Garganico - *FG*
 Rodigo - *MN*
 Rodi Milici - *ME*
 Roè Volciano - *BS*
 Ro Ferrarese - *FE*
 Rofrano - *SA*
 Rogeno - *CO*
 Roggiano Gravina - *CS*
 Roghudi - *RC*
 Rogliano - *CS*
 Rognano - *PV*
 Rogno - *BG*
 Rogolo - *SO*
 Roiate - *ROMA*
 Roio del Sangro - *CH*
 Roisan - *AO*
 Roletto - *TO*
 Rolo - *RE*
 Roma - *ROMA*
 Romagnano al Monte - *SA*
 Romagnano Sesia - *NO*
 Romagnese - *PV*
 Romallo - *TN*
 Romana - *SS*
 Romanengo - *CR*
 Romano Canavese - *TO*
 Romano d'Ezzelino - *VI*
 Romano di Lombardia - *BG*
 Romans d'Isonzo - *GO*
 Rombiolo - *CZ*
 Romeno - *TN*
 Romentino - *NO*
 Rometta - *ME*
 Ronago - *CO*
 Roncà - *VR*
 Roncade - *TV*
 Roncadelle - *BS*
 Roncaro - *PV*
 Roncegno - *TN*
 Roncello - *MI*
 Ronchi Valsugana - *TN*
 Ronchi dei Legionari - *GO*
 Ronchis - *UD*
 Ronciglione - *VT*
 Ronco all'Adige - *VR*
 Roncobello - *BG*
 Ronco Biellese - *VC*
 Ronco Briantino - *MI*
 Ronco Canavese - *TO*
 Roncoferraro - *MN*
 Roncofreddo - *FO*
 Roncola - *BG*
 Roncone - *TN*
 Ronco Scrivia - *GE*
 Rondanina - *GE*
 Rondissone - *TO*
 Ronsecco - *VC*
 Ronzone - *TN*
 Roppolo - *VC*
 Rorà - *TO*
 Roreto Chisone - *TO*
 Rosà - *VI*
 Rosarno - *RC*
 Rosasco - *PV*
 Rosate - *MI*
 Rosazza - *VC*
 Rosciano - *PE*
 Roscigno - *SA*
 Rose - *CS*
 Rosello - *CH*
 Roseto degli Abruzzi - *TE*
 Roseto Valfortore - *FG*
 Rosignano Marittimo - *LI*
 Rosignano Monferrato - *AL*
 Rosito Capo Spulico - *CS*
 Rosolina - *RO*
 Rosolini - *SR*
 Rosora - *AN*
 Rossa - *VC*
 Rossana - *CN*
 Rossano - *CS*
 Rossano Veneto - *VI*
 Rossiglione - *GE*
 Rosta - *TO*
 Rota d'Imagna - *BG*
 Rota Greca - *CS*
 Rotella - *AP*
 Rotello - *CB*
 Rotonda - *PZ*
 Rotondella - *MT*
 Rotondi - *AV*
 Rottofreno - *PC*
 Rotzo - *VI*
 Rovagnate - *CO*
 Rovasenda - *VC*
 Rovato - *BS*
 Rovegno - *GE*
 Rovellasca - *CO*
 Rovello Porro - *CO*
 Roverbella - *MN*
 Roverchiara - *VR*
 Roverè della Luna - *TN*
 Roveredo di Guà - *VR*
 Roveredo in Piano - *UD*
 Rovereto - *TN*
 Roverè Veronese - *VR*
 Rovescala - *PV*
 Rovetta - *BG*

Roviano - *ROMA*
 Rovigo - *RO*
 Rovito - *CS*
 Rovolon - *PD*
 Rozzano - *MI*
 Rubano - *PD*
 Rubiana - *TO*
 Rubiera - *RE*
 Ruda - *UD*
 Rudiano - *BS*
 Rueglio - *TO*
 Ruffano - *LE*
 Ruffa - *CN*
 Ruffrè - *TN*
 Rufina - *FI*
 Ruinas - *CA*
 Ruino - *PV*
 Rumo - *TN*
 Ruoti - *PZ*
 Russi - *RA*
 Rutigliano - *BA*
 Rutino - *SA*
 Ruviano - *CE*
 Ruvo del Monte - *PZ*
 Ruvo di Puglia - *BA*

S

Sabaudia - *LT*
 Sabbia - *VC*
 Sabbio Chiese - *BS*
 Sabbioneta - *MN*
 Sacco - *SA*
 Saccolongo - *PD*
 Sacile - *UD*
 Sacrofano - *ROMA*
 Sadali - *NU*
 Sagama - *NU*
 Sagliano Micca - *VC*
 Sagrado - *GO*
 Sagron Mis - *TN*
 Saint Christophe - *AO*
 Saint Denis - *AO*
 Saint Marcel - *AO*
 Saint Nicolas - *AO*
 Saint Oyen - *AO*
 Saint Pierre - *AO*
 Saint Rhémy - *AO*
 Saint Vincent - *AO*
 Sala Baganza - *PR*
 Sala Biellese - *VC*
 Sala Bolognese - *BO*
 Sala Comacina - *CO*
 Sala Consilina - *SA*
 Sala Monferrato - *AL*
 Salandra - *MT*
 Salaparuta - *TP*
 Salara - *RO*
 Salasco - *VC*
 Salassa - *TO*
 Salbertrand - *TO*
 Salcedo - *VI*
 Salcito - *CB*
 Sale - *AL*
 Sale delle Langhe - *CN*
 Sale Marasino - *BS*
 Salemi - *TP*
 Salento - *SA*
 Salerano Canavese - *TO*
 Salerano sul Lambro - *MI*

Salerno - *SA*
 Sale San Giovanni - *CN*
 Saletto - *PD*
 Salgareda - *TV*
 Salice Salentino - *LE*
 Saliceto - *CN*
 Salisano - *RI*
 Sali Vercellese - *VC*
 Salizole - *VR*
 Salle - *PE*
 Salmour - *CN*
 Salò - *BS*
 Salorno - *BZ*
 Salsomaggiore Terme - *PR*
 Saltara - *PS*
 Saltrio - *VA*
 Saludecio - *FO*
 Saluggia - *VC*
 Salussola - *VC*
 Saluzzo - *CN*
 Salve - *LE*
 Salvicola - *CR*
 Salvitelle - *SA*
 Salza di Pinerolo - *TO*
 Salza Irpina - *AV*
 Salzano - *VE*
 Samarate - *VA*
 Samassi - *CA*
 Samatzai - *CA*
 Sambiase - *CZ*
 Sambuca di Sicilia - *AG*
 Sambuca Pistoiese - *PT*
 Sambuci - *ROMA*
 Sambuco - *CN*
 Sannicchio di Bari - *BA*
 Samo - *RC*
 Samolaco - *SO*
 Samone - *TO*
 Samone - *TN*
 Sampeyre - *CN*
 Samugheo - *CA*
 Sanarica - *LE*
 San Bartolomeo del Cervo -
IM
 San Bartolomeo in Galdo -
BN
 San Bartolomeo Val Cavargna -
CO
 San Basile - *CS*
 San Basilio - *CA*
 San Bassano - *CR*
 San Bellino - *RO*
 San Benedetto Belbo - *CN*
 San Benedetto dei Marsi - *AQ*
 San Benedetto del Tronto - *AP*
 San Benedetto in Perillis - *AQ*
 San Benedetto Po - *MN*
 San Benedetto Ullano - *CS*
 San Benedetto Val di Sambro -
BO
 San Benigno Canavese - *TO*
 San Bernardino Verbano - *NO*
 San Biagio della Cima - *IM*
 San Biagio di Callalta - *TV*
 San Biagio Platani - *AG*
 San Biagio Saracinisco - *FR*
 San Biase - *CB*
 San Bonifacio - *VR*
 San Buono - *CH*
 San Calogero - *CZ*
 San Candido - *BZ*
 San Canzian d'Isonzo - *GO*

San Carlo Canavese - *TO*
 San Casciano dei Bagni - *SI*
 San Casciano in Val di Pesa -
FI
 San Cataldo - *CL*
 San Cesario di Lecce - *LE*
 San Cesario sul Panaro - *MO*
 San Chirico Nuovo - *PZ*
 San Chirico Raparo - *PZ*
 San Cipirello - *PA*
 San Cipriano d'Aversa - *CE*
 San Cipriano Picentino - *SA*
 San Cipriano Po - *PV*
 San Clemente - *FO*
 San Colombano al Lambro -
MI
 San Colombano Belmonte - *TO*
 San Colombano Certenoli - *GE*
 San Cono - *CT*
 San Cosmo Albanese - *CS*
 San Costantino Albanese - *PZ*
 San Costantino Calabro - *CZ*
 San Costanzo - *PS*
 San Cristoforo - *AL*
 San Damiano al Colle - *PV*
 San Damiano d'Asti - *AT*
 San Damiano Macra - *CN*
 San Daniele del Friuli - *UD*
 San Daniele Po - *CR*
 San Demetrio Corone - *CS*
 San Demetrio ne' Vestini - *AQ*
 San Didero - *TO*
 Sandigliano - *VC*
 San Donaci - *BR*
 San Donà di Piave - *VE*
 San Donato di Lecce - *LE*
 San Donato di Ninea - *CS*
 San Donato Milanese - *MI*
 San Donato Val di Comino -
FR
 San Dorligo della Valle - *TS*
 Sandrigo - *VI*
 San Fedele Intelvi - *CO*
 San Fele - *PZ*
 San Felice - *BZ*
 San Felice a Cancellò - *CE*
 San Felice Circeo - *LT*
 San Felice del Benaco - *BS*
 San Felice del Molise - *CB*
 San Felice sul Panaro - *MO*
 San Ferdinando di Puglia -
FG
 San Fermo della Battaglia -
CO
 San Fili - *CS*
 San Filippo del Mela - *ME*
 San Fior - *TV*
 San Fiorano - *MI*
 San Floriano del Collio - *GO*
 San Floro - *CZ*
 San Francesco al Campo -
TO
 San Fratello - *ME*
 Sanfrè - *CN*
 Sanfront - *CN*
 Sangano - *TO*
 San Gavino Monreale - *CA*
 San Gemini - *TR*
 San Genesio Atesino - *BZ*
 San Genesio ed Uniti - *PV*
 San Gennaro Vesuviano - *NA*
 San Germano Chisone - *TO*
 San Germano dei Berici - *VI*

San Germano Vercellese - *VC*
 San Gervasio Bresciano - *BS*
 San Giacomo degli Schiavoni -
CB
 San Giacomo delle Segnate -
MN
 San Giacomo Filippo - *SO*
 San Gillio - *TO*
 San Gimignano - *SI*
 San Ginesio - *MC*
 Sanginetto - *CS*
 San Giorgio a Cremano - *NA*
 San Giorgio Albanese - *CS*
 San Giorgio a Liri - *FR*
 San Giorgio Canavese - *TO*
 San Giorgio della Richinvelda -
UD
 San Giorgio delle Pertiche -
PD
 San Giorgio del Sannio - *BN*
 San Giorgio di Lomellina - *PV*
 San Giorgio di Mantova - *MN*
 San Giorgio di Nogaro - *UD*
 San Giorgio di Pesaro - *PS*
 San Giorgio di Piano - *BO*
 San Giorgio in Bosco - *PD*
 San Giorgio Ionico - *TA*
 San Giorgio la Molara - *BN*
 San Giorgio Lucano - *MT*
 San Giorgio Monferrato - *AL*
 San Giorgio Morgeto - *RC*
 San Giorgio Piacentino - *PC*
 San Giorgio Scarampi - *AT*
 San Giorgio su Legnano - *MI*
 San Giorio di Susa - *TO*
 San Giovanni al Natisone - *UD*
 San Giovanni a Piro - *SA*
 San Giovanni Bianco - *BG*
 San Giovanni d'Asso - *SI*
 San Giovanni del Dosso - *MN*
 San Giovanni di Bieda - *VT*
 San Giovanni di Gerace - *RC*
 San Giovanni Gemini - *AG*
 San Giovanni Ilarione - *VR*
 San Giovanni Incarico - *FR*
 San Giovanni in Croce - *CR*
 San Giovanni in Fiore - *CS*
 San Giovanni in Galdo - *CB*
 San Giovanni in Marignano -
FO
 San Giovanni in Persiceto - *BO*
 San Giovanni la Punta - *CT*
 San Giovanni Lipioni - *CH*
 San Giovanni Lupatoto - *VR*
 San Giovanni Rotondo - *FG*
 San Giovanni Suergiu - *CA*
 San Giovanni Teatino - *CH*
 San Giovanni Valdarno - *AR*
 San Giuliano del Sannio -
CB
 San Giuliano di Puglia - *CB*
 San Giuliano Milanese - *MI*
 San Giuliano Terme - *PI*
 San Giuseppe Jato - *PA*
 San Giuseppe Vesuviano - *NA*
 San Giustino - *PG*
 San Giusto Canavese - *TO*
 San Godenzo - *FI*
 San Gregorio da Sassola -
ROMA
 San Gregorio di Catania - *CT*
 San Gregorio d'Ippona - *CZ*
 San Gregorio Magno - *SA*

- San Gregorio Matese - *CE*
 San Gregorio nelle Alpi - *BL*
 Sanguinetto - *VR*
 San Lazzaro di Savena - *BO*
 San Leo - *PS*
 San Leonardo - *UD*
 San Leonardo in Passiria - *BZ*
 San Leucio del Sannio - *BN*
 San Lorenzello - *BN*
 San Lorenzo - *RC*
 San Lorenzo al Mare - *IM*
 San Lorenzo Bellizzi - *CS*
 San Lorenzo del Vallo - *CS*
 San Lorenzo di Mossa - *GO*
 San Lorenzo di Sebato - *BZ*
 San Lorenzo in Banale - *TN*
 San Lorenzo in Campo - *PS*
 San Lorenzo Maggiore - *BN*
 San Lorenzo Nuovo - *VT*
 San Luca - *RC*
 San Lucido - *CS*
 San Lupo - *BN*
 Sanluri - *CA*
 San Mango d'Aquino - *CZ*
 San Mango Piemonte - *SA*
 San Mango sul Calore - *AV*
 San Marcellino - *CE*
 San Marcello - *AN*
 San Marcello Pistoiese - *PT*
 San Marco Argentano - *CS*
 San Marco d'Alunzio - *ME*
 San Marco dei Cavoti - *BN*
 San Marco in Lamis - *FG*
 San Marco la Catola - *FG*
 San Martino Alfieri - *AT*
 San Martino al Tagliamento - *UD*
 San Martino Buon Albergo - *VR*
 San Martino Canavese - *TO*
 San Martino d'Agri - *PZ*
 San Martino dall'Argine - *MN*
 San Martino de' Calvi - *BG*
 San Martino del Lago - *CR*
 San Martino di Finita - *CS*
 San Martino di Lupari - *PD*
 San Martino di Venezze - *RO*
 San Martino in Badia - *BZ*
 San Martino in Passiria - *BZ*
 San Martino in Pensilis - *CB*
 San Martino in Rio - *RE*
 San Martino in Strada - *MI*
 San Martino Sannita - *BN*
 San Martino Siccomario - *PV*
 San Martino sulla Marrucina - *CH*
 San Martino Valle Caudina - *AV*
 San Marzano di San Giuseppe - *TA*
 San Marzano Oliveto - *AT*
 San Marzano sul Sarno - *SA*
 San Massimo - *CB*
 San Maurizio Canavese - *TO*
 San Maurizio d'Opaglio - *NO*
 San Mauro Castelverde - *PA*
 San Mauro Cilento - *SA*
 San Mauro di Saline - *VR*
 San Mauro Forte - *MT*
 San Mauro la Bruca - *SA*
 San Mauro Marchesato - *CZ*
 San Mauro Pascoli - *FO*
 San Mauro Torinese - *TO*
 San Michele all'Adige - *TN*
 San Michele al Tagliamento - *VE*
 San Michele di Ganzaria - *CT*
 San Michele di Serino - *AV*
 San Michele Mondovì - *CN*
 San Michele Salentino - *BR*
 San Miniato - *PI*
 San Nazario - *VI*
 Sannazzaro de' Burgondi - *PV*
 San Nazzaro Sesia - *NO*
 San Nazzaro Val Cavargna - *CO*
 Sannicandro di Bari - *BA*
 Sannicandro Garganico - *FG*
 Sannicola - *LE*
 San Nicola Arcella - *CS*
 San Nicola Baronia - *AV*
 San Nicola da Crissa - *CZ*
 San Nicola dell'Alto - *CZ*
 San Nicola la Strada - *CE*
 San Nicola Manfredi - *BN*
 San Nicolò d'Arcidano - *CA*
 San Nicolò di Comelico - *BL*
 San Nicolò Gerrei - *CA*
 San Pancrazio Salentino - *BR*
 San Paolo Bel Sito - *NA*
 San Paolo Cervo - *VC*
 San Paolo d'Argon - *BG*
 San Paolo di Civitate - *FG*
 San Paolo di Jesi - *AN*
 San Paolo Solbitro - *AT*
 San Pellegrino Terme - *BG*
 San Pier d'Isonzo - *GO*
 San Pier Niceto - *ME*
 San Piero a Sieve - *FI*
 San Piero Patti - *ME*
 San Pietro al Natisone - *UD*
 San Pietro al Tanagro - *SA*
 San Pietro a Maida - *CZ*
 San Pietro Apostolo - *CZ*
 San Pietro Avellana - *CB*
 San Pietro Clarenza - *CT*
 San Pietro di Cadore - *BL*
 San Pietro di Caridà - *RC*
 San Pietro di Feletto - *TV*
 San Pietro di Morubio - *VR*
 San Pietro in Amantea - *CS*
 San Pietro in Cariano - *VR*
 San Pietro in Casale - *BO*
 San Pietro in Cerro - *PC*
 San Pietro Infine - *CE*
 San Pietro in Gu - *PD*
 San Pietro in Guarano - *CS*
 San Pietro in Lama - *LE*
 San Pietro Mosezzo - *NO*
 San Pietro Mussolino - *VI*
 San Pietro Val Lemina - *TO*
 San Pietro Vernotico - *BR*
 San Pietro Viminario - *PD*
 San Pio delle Camere - *AQ*
 San Polo dei Cavalieri - *ROMA*
 San Polo d'Enza - *RE*
 San Polo di Piave - *TV*
 San Polmatese - *CB*
 San Ponso - *TO*
 San Possidonio - *MO*
 San Potito Sannitico - *CE*
 San Potito Ultra - *AV*
 San Prisco - *CE*
 San Procopio - *RC*
 San Prospero - *MO*
 San Quirico d'Orcia - *SI*
 San Quirino - *UD*
 San Raffaele Cimena - *TO*
 San Remo - *IM*
 San Roberto - *RC*
 San Rocco al Porto - *MI*
 San Romano in Garfagnana - *LU*
 San Rufo - *SA*
 San Salvatore di Fitalia - *ME*
 San Salvatore Monferrato - *AL*
 San Salvatore Telesino - *BN*
 San Salvo - *CH*
 San Sebastiano al Vesuvio - *NA*
 San Sebastiano Curone - *AL*
 San Sebastiano da Po - *TO*
 San Secondo di Pinerolo - *TO*
 San Secondo Parmense - *PR*
 Sansepolcro - *AR*
 San Severino Lucano - *PZ*
 San Severino Marche - *MC*
 San Severo - *FG*
 San Sossio Baronia - *AV*
 San Sostene - *CZ*
 San Sosti - *CS*
 Sant'Abbondio - *CO*
 San Sperate - *CA*
 Santa Brigida - *BG*
 Santa Caterina Albanese - *CS*
 Santa Caterina dello Ionio - *CZ*
 Santa Caterina Villarmosa - *CL*
 Santa Cesarea Terme - *LE*
 Santa Cristina d'Aspromonte - *RC*
 Santa Cristina e Bissone - *PV*
 Santa Cristina Gela - *PA*
 Santa Cristina Valgardena - *BZ*
 Santa Croce Camerina - *RG*
 Santa Croce del Sannio - *BN*
 Santa Croce di Magliano - *CB*
 Santa Croce sull'Arno - *PI*
 Santadi - *CA*
 Santa Domenica Talao - *CS*
 Santa Domenica Vittoria - *ME*
 Santa Elisabetta - *AG*
 Santa Fiora - *GR*
 Santa Flavia - *PA*
 Sant'Agapito - *CB*
 Sant'Agata Bolognese - *BO*
 Sant'Agata de' Goti - *BN*
 Sant'Agata del Bianco - *RC*
 Sant'Agata di Esaro - *CS*
 Sant'Agata di Militello - *ME*
 Sant'Agata di Puglia - *FG*
 Sant'Agata Feltria - *PS*
 Sant'Agata Fossili - *AL*
 Sant'Agata li Battiati - *CT*
 Sant'Agata sul Santerno - *RA*
 Santa Giuletta - *PV*
 Santa Giusta - *CA*
 Santa Giustina - *BL*
 Santa Giustina in Colle - *PD*
 Sant'Agnetto - *NA*
 Sant'Agostino - *FE*
 Sant'Albano Stura - *CN*
 Sant'Alessio con Vialone - *PV*
 Sant'Alessio in Aspromonte - *RC*
 Sant'Alessio Siculo - *ME*
 Sant'Alfio - *CT*
 Santa Luce - *PI*
 Santa Lucia del Mela - *ME*
 Santa Lucia di Piave - *TV*
 Santa Lucia di Serino - *AV*
 Santa Margherita d'Adige - *PD*
 Santa Margherita di Belice - *AG*
 Santa Margherita di Staffora - *PV*
 Santa Margherita Ligure - *GE*
 Santa Maria - *CS*
 Santa Maria a Monte - *PI*
 Santa Maria a Vico - *CE*
 Santa Maria Capua Vetero - *CE*
 Santa Maria della Versa - *PV*
 Santa Maria di Licodia - *CT*
 Santa Maria di Rovagnate - *CO*
 Santa Maria di Sala - *VE*
 Santa Maria Hoè - *CO*
 Santa Maria Imbaro - *CH*
 Santa Maria la Fossa - *CE*
 Santa Maria la Longa - *UD*
 Santa Maria Maggiore - *NO*
 Santa Maria Nuova - *AN*
 Santa Maria Rezzonico - *CO*
 Santa Marina - *SA*
 Santa Marina Salina - *ME*
 Santa Marinella - *ROMA*
 Sant'Ambrogio di Torino - *TO*
 Sant'Ambrogio di Valpolicella - *VR*
 Sant'Ambrogio sul Garigliano - *FR*
 San Tammaro - *CE*
 Sant'Anastasia - *NA*
 Sant'Anatolia di Narco - *PG*
 Sant'Andrea - *FR*
 Sant'Andrea Apostolo dello Ionio - *CZ*
 Sant'Andrea di Conza - *AV*
 Sant'Andrea Frius - *CA*
 Sant'Angelo a Cupolo - *BN*
 Sant'Angelo a Fasanella - *SA*
 Sant'Angelo all'Esca - *AV*
 Sant'Angelo a Scala - *AV*
 Sant'Angelo d'Alife - *CE*
 Sant'Angelo dei Lombardi - *AV*
 Sant'Angelo del Pesco - *CB*
 Sant'Angelo di Brolo - *ME*
 Sant'Angelo di Piove di Sacco - *PD*
 Sant'Angelo in Grotte - *CB*
 Sant'Angelo in Lizzola - *PS*
 Sant'Angelo in Pontano - *MC*
 Sant'Angelo in Vado - *PS*
 Sant'Angelo le Fratte - *PZ*
 Sant'Angelo Limosano - *CB*
 Sant'Angelo Lodigiano - *MI*
 Sant'Angelo Lomellina - *PV*
 Sant'Angelo Muxaro - *AG*
 Sant'Angelo Romano - *ROMA*
 Santa Ninfa - *TP*
 Sant'Anna d'Alfaedo - *VR*
 Sant'Antimo - *NA*
 Sant'Antioco - *CA*
 Sant'Antonino di Susa - *TO*
 Sant'Antonio Abate - *NA*
 Sant'Antonio Ruinas - *CA*
 Santa Paolina - *AV*
 Sant'Apollinare - *FR*
 Sant'Arcangelo - *PZ*

- Santarcangelo di Romagna - *FO*
 Sant'Arcangelo Trimonte - *AV*
 Sant'Arpino - *CE*
 Sant'Arsenio - *SA*
 Santa Severina - *CZ*
 Santa Sofia - *FO*
 Santa Sofia d'Epiro - *CS*
 Santa Teresa di Riva - *ME*
 Santa Teresa Gallura - *SS*
 Santa Venerina - *CT*
 Santa Vittoria d'Alba - *CN*
 Santa Vittoria in Matenano - *AP*
 Sant'Egidio alla Vibrata - *TE*
 Sant'Egidio del Monte Albino - *SA*
 Sant'Elena - *PD*
 Sant'Elena Sannita - *CB*
 Sant'Elia a Pianisi - *CB*
 Sant'Elia Fiumerapido - *FR*
 Sant'Elpidio a Mare - *AP*
 Sante Marie - *AQ*
 Santena - *TO*
 San Teodoro - *ME*
 Santeramo in Colle - *BA*
 Sant'Eufemia a Maiella - *PE*
 Sant'Eufemia d'Aspromonte - *RC*
 Sant'Eufemia Lamezia - *CZ*
 Sant'Eusanio del Sangro - *CH*
 Sant'Eusanio Forconese - *AQ*
 Santhià - *VC*
 Santi Cosma e Damiano - *LT*
 Sant'Illario dello Ionio - *RC*
 Sant'Illario d'Enza - *RE*
 Sant'Ippolito - *PS*
 Sant'Olcese - *GE*
 San Tomaso - *BL*
 Santomenna - *SA*
 Sant'Omero - *TE*
 Sant'Omobono Imagna - *BG*
 Sant'Onofrio - *CZ*
 Santopadre - *FR*
 Sant'Oreste - *ROMA*
 Santorso - *VI*
 Sant'Orsola - *TN*
 Santo Stefano al Mare - *IM*
 Santo Stefano Belbo - *CN*
 Santo Stefano d'Aveto - *GE*
 Santo Stefano del Sole - *AV*
 Santo Stefano di Cadore - *BL*
 Santo Stefano di Camastra - *ME*
 Santo Stefano di Magra - *SP*
 Santo Stefano di Rogliano - *CS*
 Santo Stefano di Sessanio - *AQ*
 Santo Stefano in Aspromonte - *RC*
 Santo Stefano Lodigiano - *MI*
 Santo Stefano Quisquina - *AG*
 Santo Stefano Roero - *CN*
 Santo Stefano Ticino - *MI*
 Santo Stino di Livenza - *VE*
 Santu Lussurgiu - *CA*
 Sant'Urbano - *PD*
 San Valentino in Abruzzo Citeriore - *PE*
 San Valentino Torio - *SA*
 San Venanzo - *TR*
 San Vendemiano - *TV*
 San Vero Millis - *CA*
 San Vincenzo - *LI*
 San Vincenzo la Costa - *CS*
 San Vincenzo Valle Roveto - *AQ*
 San Vitaliano - *NA*
 San Vito - *CA*
 San Vito al Tagliamento - *UD*
 San Vito al Torre - *UD*
 San Vito Chietino - *CH*
 San Vito dei Normanni - *BR*
 San Vito di Cadore - *BL*
 San Vito di Fagagna - *UD*
 San Vito di Leguzzano - *VI*
 San Vito Lo Capo - *TP*
 San Vito Romano - *ROMA*
 San Vito sullo Ionio - *CZ*
 San Vittore del Lazio - *FR*
 San Vittore Olona - *MI*
 Sanza - *SA*
 Sanzeno - *TN*
 San Zeno di Montagna - *VR*
 San Zeno Naviglio - *BS*
 San Zenone al Lambro - *MI*
 San Zenone al Po - *PV*
 San Zenone degli Ezzelini - *TV*
 Saonara - *PD*
 Saponara - *ME*
 Sappada - *BL*
 Sapri - *SA*
 Saracena - *CS*
 Saracinesco - *ROMA*
 Sarcedo - *VI*
 Sarconi - *PZ*
 Sardara - *CA*
 Sardigliano - *AL*
 Sarego - *VI*
 Sarentino - *BZ*
 Sarezano - *AL*
 Sarezzo - *BS*
 Sarmato - *PC*
 Sarmede - *TV*
 Sarnano - *MC*
 Sarnico - *BG*
 Sarno - *SA*
 Sarnonico - *TN*
 Saronno - *VA*
 Sarre - *AO*
 Sarroch - *CA*
 Sarsina - *FO*
 Sarteano - *SI*
 Sartirana Lomellina - *PV*
 Sarule - *NU*
 Sarzana - *SP*
 Sassano - *SA*
 Sassari - *SS*
 Sassello - *SV*
 Sassetta - *LI*
 Sassinoro - *BN*
 Sassocorvaro - *PS*
 Sasso di Castalda - *PZ*
 Sassofeltrio - *PS*
 Sassoferrato - *AN*
 Sasso Marconi - *BO*
 Sassuolo - *MO*
 Satriano - *CZ*
 Satriano di Lucania - *PZ*
 Sauris - *UD*
 Sauze di Cesana - *TO*
 Sauze d'Oulx - *TO*
 Sava - *TA*
 Savelli - *CZ*
 Saviano - *NA*
 Savigliano - *CN*
 Savignano di Puglia - *AV*
 Savignano sul Panaro - *MO*
 Savignano sul Rubicone - *FO*
 Savigno - *BO*
 Savignone - *GE*
 Saviore dell'Adamello - *BS*
 Savoca - *ME*
 Savogna - *UD*
 Savogna d'Isonzo - *GO*
 Savoia di Lucania - *PZ*
 Savona - *SV*
 Scafa - *PE*
 Scafati - *SA*
 Scagnello - *CN*
 Scala - *SA*
 Scala Coeli - *CS*
 Scaldasole - *PV*
 Scalea - *CS*
 Scalenghe - *TO*
 Scaletta Zanglea - *ME*
 Scampitella - *AV*
 Scandale - *CZ*
 Scandelluzza - *AT*
 Scandiano - *RE*
 Scandicci - *FI*
 Scandolara Ravara - *CR*
 Scandolara Ripa d'Oglio - *CR*
 Scandriglia - *RI*
 Scanno - *AQ*
 Scano di Montiferro - *NU*
 Scansano - *GR*
 Scanzorosciate - *BG*
 Scapoli - *CB*
 Scarmagno - *TO*
 Scarnafigi - *CN*
 Scarperia - *FI*
 Scena - *BZ*
 Scerni - *CH*
 Scheggia e Pascelupo - *PG*
 Scheggino - *PG*
 Schiavi di Abruzzo - *CH*
 Schiavon - *VI*
 Schignano - *CO*
 Schilpario - *BG*
 Schio - *VI*
 Schivenoglia - *MN*
 Sciacca - *AG*
 Sciara - *PA*
 Scicli - *RG*
 Scido - *RC*
 Scigliano - *CS*
 Scilla - *RC*
 Sciolze - *TO*
 Scisciano - *NA*
 Sciafani Bagni - *PA*
 Scontrone - *AQ*
 Scopa - *VC*
 Scopello - *VC*
 Scoppito - *AQ*
 Scordia - *CT*
 Scorrano - *LE*
 Scorzé - *VE*
 Scurcola Marsicana - *AQ*
 Scurrelle - *TN*
 Scurzolengo - *AT*
 Seborga - *IM*
 Secinaro - *AQ*
 Secl - *LE*
 Secugnago - *MI*
 Sedegliano - *UD*
 Sedico - *BL*
 Sedilo - *CA*
 Sedini - *SS*
 Sedriano - *MI*
 Sedrina - *BG*
 Seftro - *MC*
 Segariu - *CA*
 Seggiano - *GR*
 Segni - *ROMA*
 Segonzano - *TN*
 Segrate - *MI*
 Segusino - *TV*
 Selargius - *CA*
 Selci - *RI*
 Selegas - *CA*
 Sellano - *PG*
 Sellero - *BS*
 Sellia - *CZ*
 Sellia Marina - *CZ*
 Selva dei Molini - *BZ*
 Selva di Cadore - *BL*
 Selva di Prognò - *VR*
 Selva di Val Gardena - *BZ*
 Selvazzano Dentro - *PD*
 Selve Marcone - *VC*
 Selvino - *BG*
 Semestene - *SS*
 Semiana - *PV*
 Seminara - *RC*
 Senago - *MI*
 Senale - *BZ*
 Senales - *BZ*
 Seneghe - *CA*
 Senerchia - *AV*
 Seniga - *BS*
 Senigallia - *AN*
 Senis - *CA*
 Senise - *PZ*
 Senna Comasco - *CO*
 Senna Lodigiana - *MI*
 Sennariolo - *NU*
 Sennori - *SS*
 Senorbì - *CA*
 Sepino - *CB*
 Seppiana - *NO*
 Sequals - *UD*
 Seravezza - *LU*
 Serdiana - *CA*
 Seregno - *MI*
 Seren del Grappa - *BL*
 Sergnano - *CR*
 Seriate - *BG*
 Serina - *BG*
 Serino - *AV*
 Serle - *BS*
 Sermonide - *MN*
 Sermoneta - *LT*
 Sernaglia della Battaglia - *TV*
 Sernio - *SO*
 Serole - *AT*
 Serracapriola - *FG*
 Serra d'Aiello - *CS*
 Serra de' Conti - *AN*
 Serradifalco - *CL*
 Serralunga d'Alba - *CN*
 Serralunga di Crea - *AL*
 Serrama - *CA*
 Serramazzone - *MO*
 Serramezzana - *SA*
 Serramonacesca - *PE*
 Serra Pedace - *CS*
 Serrapetrona - *MC*
 Serrara Fontana - *NA*
 Serra Riccò - *GE*
 Serra San Bruno - *CZ*
 Serra San Quirico - *AN*

- Serra Sant'Abbondio - *PS*
 Serrastretta - *CZ*
 Serrata - *RC*
 Serravalle a Po - *MN*
 Serravalle di Chienti - *MC*
 Serravalle Langhe - *CN*
 Serravalle Pistolese - *PT*
 Serravalle Scrivia - *AL*
 Serravalle Sesia - *VC*
 Serre - *SA*
 Serrenti - *CA*
 Serri - *NU*
 Serrone - *FR*
 Serrungarina - *PS*
 Sersale - *CZ*
 Servigliano - *AP*
 Sessa Aurunca - *CE*
 Sessa Cilento - *SA*
 Sessame - *AT*
 Sessano - *CB*
 Sesta Godano - *SP*
 Sestino - *AR*
 Sesto - *BZ*
 Sesto al Reghena - *UD*
 Sesto Calende - *VA*
 Sesto Campano - *CB*
 Sesto ed Uniti - *CR*
 Sesto Fiorentino - *FI*
 Sestola - *MO*
 Sesto San Giovanni - *MI*
 Sestriere - *TO*
 Sestri Levante - *GE*
 Sestu - *CA*
 Settala - *MI*
 Settefrati - *FR*
 Settime - *AT*
 Settimo Milanese - *MI*
 Settimo Rottaro - *TO*
 Settimo San Pietro - *CA*
 Settimo Torinese - *TO*
 Settimo Vittone - *TO*
 Settingiano - *CZ*
 Seui - *NU*
 Seulo - *NU*
 Seveso - *MI*
 Sezzadio - *AL*
 Sezze - *LT*
 Struz - *TN*
 Sgonico - *TS*
 Sgurgola - *FR*
 Siama Maggiore - *CA*
 Siamanna Siapiccia - *CA*
 Siano - *SA*
 Sicignano degli Alburni - *SA*
 Siculiana - *AG*
 Siddi - *CA*
 Siderno - *RC*
 Siena - *SI*
 Sigillo - *PG*
 Signa - *FI*
 Silandro - *BZ*
 Silanus - *NU*
 Silea - *TV*
 Siligo - *SS*
 Siliqua - *CA*
 Silius - *CA*
 Sillano - *LU*
 Sillavengo - *NO*
 Silvano d'Orba - *AL*
 Silvano Pietra - *PV*
 Silvi - *TE*
 Simala - *CA*
 Simaxis - *CA*
 Simbario - *CZ*
 Simeri Crichi - *CZ*
 Sinagra - *ME*
 Sinalunga - *SI*
 Sindhia - *NU*
 Sini - *CA*
 Sinio - *CN*
 Siniscola - *NU*
 Sinnai - *CA*
 Sinopoli - *RC*
 Siracusa - *SR*
 Sirignano - *AV*
 Sirmione - *BS*
 Sirolo - *AN*
 Sirone - *CO*
 Siror - *TN*
 Sirtori - *CO*
 Sissa - *PR*
 Siurgus Donigala - *CA*
 Siziano - *PV*
 Sizzano - *NO*
 Sluderno - *BZ*
 Smarano - *TN*
 Smerillo - *AP*
 Soave - *VR*
 Socchieve - *UD*
 Sogliano al Rubicone - *FO*
 Sogliano Cavour - *LE*
 Soglio - *AT*
 Solano del Lago - *BS*
 Solagna - *VI*
 Solarino - *SR*
 Solaro - *MI*
 Solarolo - *RA*
 Solarolo Rainerio - *CR*
 Solarussa - *CA*
 Solbiate - *CO*
 Solbiate Arno - *VA*
 Solbiate Olona - *VA*
 Soldano - *IM*
 Soleminis - *CA*
 Solero - *AL*
 Solesino - *PD*
 Soletto - *LE*
 Solferino - *MN*
 Soliera - *MO*
 Solignano - *PR*
 Solofra - *AV*
 Solonghelo - *AL*
 Solopaca - *BN*
 Solto Collina - *BG*
 Somaglia - *MI*
 Somano - *CN*
 Sommacampagna - *VR*
 Somma Lombardo - *VA*
 Sommariva del Bosco - *CN*
 Sommariva Perno - *CN*
 Sommatino - *CL*
 Somma Vesuviana - *NA*
 Sommo - *PV*
 Sona - *VR*
 Soncino - *CR*
 Sondalo - *SO*
 Sondrio - *SO*
 Songavazzo - *BG*
 Sonico - *BS*
 Sonnino - *LT*
 Soprana - *VC*
 Sora - *FR*
 Soraga - *TN*
 Soragna - *PR*
 Sorano - *GR*
 Sorbano - *FO*
 Sorbolo - *PR*
 Sorbo San Basile - *CZ*
 Sorbo Serpico - *AV*
 Sordevolo - *VC*
 Sordio - *MI*
 Soresina - *CR*
 Sorgà - *VR*
 Sorgono - *NU*
 Sori - *GE*
 Soriano - *CZ*
 Soriano Calabro - *CZ*
 Soriano nel Cimino - *VT*
 Sorico - *CO*
 Soriso - *NO*
 Sorisole - *BG*
 Sormano - *CO*
 Sorradile - *CA*
 Sorrento - *NA*
 Sorso - *SS*
 Sortino - *SR*
 Sospiro - *CR*
 Sospirolo - *BL*
 Sossano - *VI*
 Sostegno - *VC*
 Sotto il Monte - *BG*
 Sover - *TN*
 Soverato - *CZ*
 Sovere - *BG*
 Soveria Mannelli - *CZ*
 Soveria Simeri - *CZ*
 Soverzene - *BL*
 Sovicille - *SI*
 Sovico - *MI*
 Sovizzo - *VI*
 Sovramonte - *BL*
 Sozzago - *NO*
 Spadafora - *ME*
 Spadola - *CZ*
 Sparanise - *CE*
 Sparone - *TO*
 Specchia - *LE*
 Spello - *PG*
 Spera - *TN*
 Sperlinga - *EN*
 Sperlonga - *LT*
 Sperone - *AV*
 Spessa - *PV*
 Spezzano Albanese - *CS*
 Spezzano della Sila - *CS*
 Spezzano Piccolo - *CS*
 Spiazzo - *TN*
 Spigno Monferrato - *AL*
 Spigno Saturnia - *LT*
 Spilamberto - *MO*
 Spilimbergo - *UD*
 Spilinga - *CZ*
 Spinadesco - *CR*
 Spinazzola - *BA*
 Spinea - *VE*
 Spineda - *CR*
 Spinete - *CB*
 Spinetoli - *AP*
 Spineto Scrvia - *AL*
 Spino d'Adda - *CR*
 Spinone dei Castelli - *BG*
 Spinoso - *PZ*
 Spirano - *BG*
 Spoleto - *PG*
 Spoltore - *PE*
 Spongano - *LE*
 Spormaggiore - *TN*
 Sporminore - *TN*
 Spotorno - *SV*
 Spresiano - *TV*
 Spriana - *SO*
 Squillace - *CZ*
 Squinzano - *LE*
 Staffolo - *AN*
 Stagno Lombardo - *CR*
 Staiti - *RC*
 Staletti - *CZ*
 Stanghella - *PD*
 Staranzano - *GO*
 Stazzano - *AL*
 Stazzema - *LU*
 Stazzona - *CO*
 Stefanacani - *CZ*
 Stella - *SV*
 Stella Cilento - *SA*
 Stellanello - *SV*
 Stelvio - *BZ*
 Stenico - *TN*
 Sternatia - *LE*
 Stezzano - *BG*
 Stia - *AR*
 Stienta - *RO*
 Stigliano - *MT*
 Stignano - *RC*
 Stilo - *RC*
 Stimigliano - *RI*
 Stio - *SA*
 Stornara - *FG*
 Stornarella - *FG*
 Storo - *TN*
 Stra - *VE*
 Stradella - *PV*
 Strambinello - *TO*
 Strambino - *TO*
 Strangolagalli - *FR*
 Stregna - *UD*
 Strembo - *TN*
 Stresa - *NO*
 Strevi - *AL*
 Striano - *NA*
 Strigno - *TN*
 Strona - *VC*
 Stroncone - *TR*
 Strongoli - *CZ*
 Stroppiana - *VC*
 Stroppio - *CN*
 Strozza - *BG*
 Sturmo - *AV*
 Suardi - *PV*
 Subbiano - *AR*
 Subiaco - *ROMA*
 Succivo - *CE*
 Sueglio - *CO*
 Suelli - *CA*
 Suello - *CO*
 Suisio - *BG*
 Sulbiate - *MI*
 Sulmona - *AQ*
 Sulzano - *BS*
 Sumirago - *VA*
 Summonte - *AV*
 Suni - *NU*
 Suno - *NO*
 Supersano - *LE*
 Supino - *FR*
 Surano - *LE*
 Surbo - *LE*
 Susa - *TO*
 Susegana - *TV*
 Sustinente - *MN*
 Sutura - *CL*
 Sutri - *VT*

Sutrio - UD
Suvereto - LI
Suzzara - MN

T

Taceno - CO
Taggia - IM
Tagliacozzo - AQ
Taglio di Po - RO
Tagliolo Monferrato - AL
Taibon - BL
Taino - VA
Taio - TN
Taipana - UD
Talamello - PS
Talamona - SO
Talana - NU
Taleggio - BG
Talla - AR
Talmassons - UD
Tambre - BL
Taormina - ME
Tapogliano - UD
Tarano - RI
Taranta Peligna - CH
Tarantasca - CN
Taranto - TA
Tarcento - UD
Tarquinia - VT
Tarsia - CS
Tartano - SO
Tarvisio - UD
Tarzo - TV
Tassarolo - AL
Tassullo - TN
Taurano - AV
Taurasi - AV
Taurianova - RC
Taurisano - LE
Tavagnacco - UD
Tavagnasco - TO
Tavarnelle Val di Pesa - FI
Tavenna - CB
Taverna - CZ
Tavernerio - CO
Tavernola Bergamasca - BG
Tavernole sul Mella - BS
Taviano - LE
Tavigliano - VC
Tavoletto - PS
Tavullia - PS
Teana - PZ
Teano - CE
Teggiano - SA
Teglio - SO
Teglio Veneto - VE
Telese - BN
Telgate - BG
Telve - TN
Telve di Sopra - TN
Tempio Pausania - SS
Temù - BS
Tenna - TN
Tenno - TN
Teolo - PD
Teor - UD
Teora - AV
Teramo - TE
Terdobbiate - NO
Terelle - FR

Terento - BZ
Terenzo - PR
Terlago - TN
Terlano - BZ
Terlizzi - BA
Termeno - BZ
Termini Imerese - PA
Termoli - CB
Ternate - VA
Ternengo - VC
Terni - TR
Terno d'Isola - BG
Terracina - LT
Terragnolo - TN
Terralba - CA
Terranova da Sibari - CS
Terranova di Pollino - PZ
Terranova Sappo Minulio - RC
Terranuova Bracciolini - AR
Terranuova dei Passerini - MI
Terrasini - PA
Terrassa Padovana - PD
Terravecchia - CS
Terrazzo - VR
Terres - TN
Terricciola - PI
Terruggia - AL
Tertenia - NU
Terzigno - NA
Terzo - AL
Terzo d'Aquileia - UD
Terzolas - TN
Terzorio - IM
Tesero - TN
Tesimo - BZ
Tessennano - VT
Testico - SV
Teti - NU
Teulada - CA
Teverola - CE
Tezze sul Brenta - VI
Thiene - VI
Thiesi - SS
Tiana - NU
Tiarno di Sopra - TN
Tiarno di Sotto - TN
Ticengo - CR
Ticineto - AL
Tiggiano - LE
Tiglieto - GE
Tigliole - AT
Tignale - BS
Tinnura - NU
Tione degli Abruzzi - AQ
Tione di Trento - TN
Tirano - SO
Tires - BZ
Tiriolo - CZ
Tirolo - BZ
Tissi - SS
Tito - PZ
Tivoli - ROMA
Tizzana - PT
Tizzano Val Parma - PR
Toano - RE
Tocco Caudio - BN
Tocco da Casauria - PE
Toceno - NO
Todi - PG
Toffia - RI
Toirano - SV
Tolentino - MC
Tolfa - ROMA

Tollegno - VC
Tollo - CH
Tolmezzo - UD
Tolve - PZ
Tombolo - PD
Ton - TN
Tonadico - TN
Tonara - NU
Tonco - AT
Tonengo - AT
Tonezza - VI
Tora e Picilli - CE
Torano Castello - CS
Torano Nuovo - TE
Torbole Casaglia - BS
Torcegno - TN
Torchiara - SA
Torchiarello - BR
Torella de' Lombardi - AV
Torella del Sannio - CB
Torgiano - PG
Torgnon - AO
Torino - TO
Torino di Sangro - CH
Toritto - BA
Tornino - CR
Tornaco - NO
Tornareccio - CH
Tornata - CR
Tornimparte - AQ
Torno - CO
Tornolo - PR
Toro - CB
Torpè - NU
Torraca - SA
Torralba - SS
Torraccia Coste - PV
Torraccia Piemonte - TO
Torrizzo - VC
Torre Annunziata - NA
Torreano - UD
Torre Balto - TO
Torrebelvicino - VI
Torre Beretti e Castellaro - PV
Torre Boldone - BG
Torre Bormida - CN
Torrebruna - CH
Torre Cajetani - FR
Torrecuso - BN
Torre d'Arese - PV
Torre de' Busi - BG
Torre del Greco - NA
Torre de' Negri - PV
Torre de' Passeri - PE
Torre de' Picenardi - CR
Torre de' Roveri - BG
Torre di Mosto - VE
Torre di Ruggiero - CZ
Torre di Santa Maria - SO
Torre d'Isola - PV
Torreglia - PD
Torregrotta - ME
Torre le Nocelle - AV
Torremaggiore - FG
Torre Mondovì - CN
Torre Orsaia - SA
Torre Pallavicina - BG
Torre Pellicce - TO
Torre San Giorgio - CN
Torre San Patrizio - AP
Torre Santa Susanna - BR
Torresina - CN
Torretta - PA

Torrevecchia Pia - PV
Torrevecchia Teatina - CH
Torriana - FO
Torrice - FR
Torricella - TA
Torricella del Pizzo - CR
Torricella in Sabina - RI
Torricella Peligna - CH
Torricella Sicura - TE
Torricella Verzate - PV
Torri del Benaco - VR
Torri di Quartesolo - VI
Tortiglia - GE
Torri in Sabina - RI
Torrile - PR
Torrioni - AV
Torrita di Siena - SI
Torrita Tiberina - ROMA
Tortoli - NU
Tortona - AL
Tortora - CS
Tortorella - SA
Tortoreto - TE
Tortorici - ME
Torviscosa - UD
Toscolano Maderno - BS
Tossicia - TE
Tovo di Sant'Agata - SO
Tovo San Giacomo - SV
Trabia - PA
Tradate - VA
Tramatza - CA
Toro - CB
Tramonti - SA
Tramonti di Sopra - UD
Tramonti di Sotto - UD
Tramutola - PZ
Trana - TO
Trani - BA
Transacqua - TN
Traona - SO
Trapani - TP
Trappeto - PA
Trarego Viggiona - NO
Trasacco - AQ
Trasaghis - UD
Trasquera - NO
Tratalias - CA
Trausella - TO
Travacò Siccomario - PV
Travagliato - BS
Travedona Monate - VA
Traversella - PR
Traversetolo - PR
Traves - TO
Travesio - UD
Travo - PC
Trebaseleghe - PD
Trebisacce - CS
Trecasali - PR
Trecastagni - CT
Trecate - NO
Trecchina - PZ
Trecenta - RO
Tredozio - FO
Treglio - CH
Tregnago - VR
Treia - MC
Treiso - CN
Tremenico - CO
Tremestieri Etneo - CT
Tremezzo - CO
Tremosine - BS

Trenta - *CS*
 Trentinara - *SA*
 Trento - *TN*
 Trentola-Ducenta - *CE*
 Trezzano - *BS*
 Treppo Carnico - *UD*
 Treppo Grande - *UD*
 Trepuzzi - *LE*
 Trequanda - *SI*
 Tres - *TN*
 Tresana - *MS*
 Trescore Balneario - *BG*
 Trescore Cremasco - *CR*
 Tresivio - *SO*
 Tresnuraghes - *NU*
 Tretto - *VI*
 Trevenzuolo - *VR*
 Trevi - *PG*
 Treviso - *AV*
 Treviglio - *BG*
 Trevignano - *TV*
 Trevignano Romano - *ROMA*
 Triville - *AL*
 Trevi nel Lazio - *FR*
 Treviolo - *BG*
 Treviso - *TV*
 Treviso Bresciano - *BS*
 Trezzano Rosa - *MI*
 Trezzano sul Naviglio - *MI*
 Trezzone - *CO*
 Trezzo sull'Adda - *MI*
 Trezzo Tinella - *CN*
 Tribano - *PD*
 Tribiano - *MI*
 Tribogna - *GE*
 Tricarico - *MT*
 Tricase - *LE*
 Tricerro - *VC*
 Tricesimo - *UD*
 Trichiana - *BL*
 Triel - *NU*
 Trieste - *TS*
 Triggiano - *BA*
 Trigolo - *CR*
 Trinità - *CN*
 Trinitapoli - *FG*
 Trino - *VC*
 Triora - *IM*
 Tripi - *ME*
 Trisobbio - *AL*
 Trissino - *VI*
 Triuggio - *MI*
 Trivento - *CB*
 Trivero - *VC*
 Trivigliano - *FR*
 Trivignano Udinese - *UD*
 Trivigno - *PZ*
 Trivolzio - *PV*
 Trodena - *BZ*
 Trofarello - *TO*
 Troia - *FG*
 Troina - *EN*
 Tromello - *PV*
 Trontano - *NO*
 Tronzano Lago Maggiore - *VA*
 Tronzano Vercellese - *VC*
 Tropea - *CZ*
 Trovo - *PV*
 Truccazzano - *MI*
 Tubre - *BZ*
 Tuenno - *TN*
 Tufara - *CB*
 Tuffillo - *CH*

Tuffino - *NA*
 Tufo - *AV*
 Tuglie - *LE*
 Tuili - *CA*
 Tula - *SS*
 Tuoro sul Trasimeno - *PG*
 Turania - *RI*
 Turano Lodigiano - *MI*
 Turate - *CO*
 Turbigio - *MI*
 Turi - *BA*
 Turri - *CA*
 Turriaco - *GO*
 Turrivalignani - *PE*
 Tursi - *MT*
 Tusa - *ME*
 Tuscania - *VT*

U

Ubiale Clanezzo - *BG*
 Uboldo - *VA*
 Ucria - *ME*
 Udine - *UD*
 Ugento - *LE*
 Uggiano la Chiesa - *LE*
 Uggiate-Trevano - *CO*
 Ulassai - *NU*
 Ulà Tirso - *CA*
 Ultimo - *BZ*
 Ulzio - *TO*
 Umbertide - *PG*
 Umbriatico - *CZ*
 Urago d'Oglio - *BS*
 Uras - *CA*
 Urbana - *PD*
 Urbana - *PS*
 Urbe - *SV*
 Urbino - *PS*
 Urbisaglia - *MC*
 Urgnano - *BG*
 Uri - *SS*
 Ururi - *CB*
 Urzulei - *NU*
 USCIO - *GE*
 Usellus - *CA*
 Usini - *SS*
 Usmate Velate - *MI*
 Ussana - *CA*
 Ussaramanna - *CA*
 Ussassai - *NU*
 Usseaux - *TO*
 Usseglio - *TO*
 Ussita - *MC*
 Ustica - *PA*
 Uta - *CA*
 Uzzano - *PT*

V

Vaccarizzo Albanese - *CS*
 Vacone - *RI*
 Vacri - *CH*
 Vadena - *BZ*
 Vado Ligure - *SV*
 Vaglia - *FI*
 Vaglio Basilicata - *PZ*
 Vaglio Serra - *AT*
 Vagli Sotto - *LU*

Vaiano - *FI*
 Vaiano Cremasco - *CR*
 Vaie - *TO*
 Vallate - *CR*
 Vairano Patenora - *CE*
 Valbondione - *BG*
 Valbrembo - *BG*
 Valbrenna - *GE*
 Valbrona - *CO*
 Valda - *TN*
 Valdagno - *VI*
 Valdaora - *BZ*
 Valdastico - *VI*
 Val della Torre - *TO*
 Valdengo - *VC*
 Valdidentro - *SO*
 Valdieri - *CN*
 Valdina - *ME*
 Val di Nizza - *PV*
 Valdisotto - *SO*
 Val di Vizze - *BZ*
 Valdobbiadene - *TV*
 Valduggia - *VC*
 Valeggio Lomellina - *PV*
 Valeggio sul Mincio - *VR*
 Valentano - *VT*
 Valenza - *AL*
 Valenzano - *BA*
 Valera Fratta - *MI*
 Valfabbrica - *PG*
 Valfenera - *AT*
 Valforiana - *TN*
 Valfurva - *SO*
 Valganna - *VA*
 Valgioie - *TO*
 Valgoglio - *BG*
 Valgrana - *CN*
 Valgrehentino - *CO*
 Valgrisanche - *AO*
 Valguarnera Caropepe - *EN*
 Vallada - *BL*
 Vallanzengo - *VC*
 Vallarsa - *TN*
 Vallata - *AV*
 Valle Agricola - *CE*
 Valle Aurina - *BZ*
 Vallebona - *IM*
 Valle Castellana - *TE*
 Vallecorsa - *FR*
 Vallecrosia - *IM*
 Valle dell'Angelo - *SA*
 Valle di Cadore - *BL*
 Valle di Casies - *BZ*
 Valle di Maddaloni - *CE*
 Valledolmo - *PA*
 Valleflorita - *CZ*
 Valle Lomellina - *PV*
 Vallelunga - *CZ*
 Vallelunga Pratameno - *CL*
 Vallemario - *FR*
 Valle Mosso - *VC*
 Vallepiera - *ROMA*
 Vallerano - *VT*
 Valleramosa - *CA*
 Vallerotonda - *FR*
 Valle Salimbene - *PV*
 Valle San Nicolao - *VC*
 Valleve - *BG*
 Valli del Pasubio - *VI*
 Vallinfreda - *ROMA*
 Vallio - *BS*
 Vallo della Lucania - *SA*
 Vallo di Nera - *PG*

Valloriate - *CN*
 Vallo Torinese - *TO*
 Valmacca - *AL*
 Valmadrera - *CO*
 Valmala - *CN*
 Val Mastino - *SO*
 Valmontone - *ROMA*
 Valmorea - *CO*
 Valmozzola - *PR*
 Valnegra - *BG*
 Valpelline - *AO*
 Valperga - *TO*
 Valprato Soana - *TO*
 Val Rezzo - *CO*
 Valsavaranche - *AO*
 Valsecca - *BG*
 Valsinni - *MT*
 Valsolda - *CO*
 Valstagna - *VI*
 Valstrona - *NO*
 Valtopina - *PG*
 Valtorta - *BG*
 Valtournanche - *AO*
 Valva - *SA*
 Valvasone - *UD*
 Valverde - *CT*
 Valverde - *PV*
 Valvestino - *BS*
 Vandoies - *BZ*
 Vanzago - *MI*
 Vanzone con San Carlo - *NO*
 Vaprio d'Adda - *MI*
 Vaprio d'Agogna - *NO*
 Varallo - *VC*
 Varallo Pombia - *NO*
 Varano Borghi - *VA*
 Varano de' Melegari - *PR*
 Varapodio - *RC*
 Varazze - *SV*
 Varco Sabino - *RI*
 Varedo - *MI*
 Varena - *TN*
 Varenna - *CO*
 Varese - *VA*
 Varese Ligure - *SP*
 Varisella - *TO*
 Varmo - *UD*
 Varna - *BZ*
 Varsi - *PR*
 Varzi - *PV*
 Varzo - *NO*
 Vas - *BL*
 Vasanello - *VT*
 Vasia - *IM*
 Vasto - *CH*
 Vastogirardi - *CB*
 Vattaro - *TN*
 Vauda Canavese - *TO*
 Vazzano - *CZ*
 Vazzola - *TV*
 Vecchiano - *PI*
 Vedano al Lambro - *MI*
 Vedano Olona - *VA*
 Veddasca - *VA*
 Vedelago - *TV*
 Vedeseta - *BG*
 Veduggio con Colzano - *MI*
 Veggiano - *PD*
 Veglie - *LE*
 Veglio - *VC*
 Veggio - *VT*
 Veleso - *CO*
 Velezzo Lomellina - *PG*

- Velletri - *ROMA*
 Vellezzo Bellini - *PV*
 Velo d'Astico - *VI*
 Velo Veronese - *VR*
 Venafro - *CB*
 Venalzio - *TO*
 Venaria - *TO*
 Venarotta - *AP*
 Venasca - *CN*
 Vendone - *SV*
 Vendrognò - *CO*
 Venegono - *VA*
 Venetico - *ME*
 Venezia - *VE*
 Veniano - *CO*
 Venosa - *PZ*
 Venticano - *AV*
 Ventimiglia - *IM*
 Ventimiglia di Sicilia - *PA*
 Ventotene - *LT*
 Venzone - *UD*
 Verano - *BZ*
 Verano Brianza - *MI*
 Verbania - *NO*
 Verbicaro - *CS*
 Vercana - *CO*
 Vercea - *SO*
 Vercelli - *VC*
 Vercurago - *BG*
 Verdellino - *BG*
 Verdello - *BG*
 Verderio Inferiore - *CO*
 Verderio Superiore - *CO*
 Verduno - *CN*
 Vergato - *BO*
 Vergemoli - *LU*
 Verghereto - *FO*
 Vergiate - *VA*
 Vermezzo - *MI*
 Vermiglio - *TN*
 Vernante - *CN*
 Vernasca - *PC*
 Vernate - *MI*
 Vernazza - *SP*
 Vernio - *FI*
 Vernole - *LE*
 Verolanuova - *BS*
 Verolavecchia - *BS*
 Verolengo - *TO*
 Veroli - *FR*
 Verona - *VR*
 Veronella - *VR*
 Verrayes - *AO*
 Verrès - *AO*
 Verretto - *PV*
 Verrone - *VC*
 Verrua Po - *PV*
 Verrua Savoia - *TO*
 Vertemate con Minoprio - *CO*
 Vertova - *BG*
 Verucchio - *FO*
 Veruno - *NO*
 Vervio - *SO*
 Vervò - *TN*
 Verzegnis - *UD*
 Verzino - *CZ*
 Verzuolo - *CN*
 Vescovana - *PD*
 Vescovato - *CR*
 Vesime - *AT*
 Vespolate - *NO*
 Vessalico - *IM*
 Vestenanova - *VR*
 Vestignè - *TO*
 Vestone - *BS*
 Vestreno - *CO*
 Vetralla - *VT*
 Vetto - *RE*
 Zezza d'Alba - *CN*
 Zezza d'Oglio - *BS*
 Zezzano - *TN*
 Zezzano Ligure - *SP*
 Zezzano sul Crostolo - *RE*
 Zezzi Portio - *SV*
 Viadana - *MN*
 Viadanica - *BG*
 Viagrande - *CT*
 Viale d'Asti - *AT*
 Vialfrè - *TO*
 Viano - *RE*
 Viareggio - *LU*
 Viarigi - *AT*
 Vibatati - *SA*
 Vibo Valentia - *CZ*
 Vicalvi - *FR*
 Vicari - *PA*
 Vicchio - *FI*
 Vicenza - *VI*
 Vico Canavese - *TO*
 Vico del Gargano - *FG*
 Vico Equense - *NA*
 Vicoforte - *CN*
 Vicoli - *PE*
 Vicolungo - *NO*
 Vico nel Lazio - *FR*
 Vicipisano - *PI*
 Vicovaro - *ROMA*
 Vidigulfo - *PV*
 Vidor - *TV*
 Vidracco - *TO*
 Vieste - *FG*
 Vietri di Potenza - *PZ*
 Vietri sul Mare - *SA*
 Viganella - *NO*
 Viganò - *CO*
 Vignano San Martino - *BG*
 Vigarano Mainarda - *FE*
 Vignasio - *VR*
 Vignatton - *PR*
 Vigevano - *PV*
 Viggianello - *PZ*
 Viggiano - *PZ*
 Viggù - *VA*
 Vighizzolo d'Este - *PD*
 Vigliano Biellese - *VC*
 Vigliano d'Asti - *AT*
 Vignale Monferrato - *AL*
 Vignanello - *VT*
 Vignate - *MI*
 Vignola - *MO*
 Vignola-Falesina - *TN*
 Vignole Borbera - *AL*
 Vignolo - *CN*
 Vignone - *NO*
 Vigodarzere - *PD*
 Vigo di Cadore - *BL*
 Vigo di Fassa - *TN*
 Vigolo - *BG*
 Vigolo Baselga - *TN*
 Vigolo Vattaro - *TN*
 Vigolzone - *PC*
 Vigone - *TO*
 Vigonovo - *VE*
 Viganza - *PD*
 Vigo Rendena - *TN*
 Viguzzolo - *AL*
 Villa Agnedo - *TN*
 Villa Bartolomea - *FR*
 Villa Basilica - *LU*
 Villabassa - *BZ*
 Villabate - *PA*
 Villa Biscossi - *PV*
 Villa Carcina - *BS*
 Villa Castelli - *BR*
 Villa Celiera - *PE*
 Villachiara - *BS*
 Villacidro - *CA*
 Villa Collemandina - *LU*
 Villa d'Adda - *BG*
 Villa d'Almè - *BG*
 Villadeati - *AL*
 Villa del Bosco - *VC*
 Villa del Conte - *PD*
 Villa di Briano - *CE*
 Villa di Chiavenna - *SO*
 Villa di Serio - *BG*
 Villa di Tirano - *SO*
 Villa d'Ogna - *BG*
 Villadose - *RO*
 Villadossola - *NO*
 Villa Estense - *PD*
 Villafalletto - *CN*
 Villa Faraldi - *IM*
 Villafranca d'Asti - *AT*
 Villafranca di Verona - *VR*
 Villafranca in Lunigiana - *MS*
 Villafranca Padovana - *PD*
 Villafranca Piemonte - *TO*
 Villafranca Sicula - *AG*
 Villafranca Tirrena - *ME*
 Villafraati - *PA*
 Villaga - *VI*
 Villagrande Strisaili - *NU*
 Villa Guardia - *CO*
 Villa Lagarina - *TN*
 Villalago - *AQ*
 Villa Latina - *FR*
 Villalba - *CL*
 Villalfonsina - *CH*
 Villa Literno - *CE*
 Villalvernia - *AL*
 Villamagna - *CH*
 Villamaina - *AV*
 Villamar - *CA*
 Villamarzana - *RO*
 Villamassargia - *CA*
 Villa Minozzo - *RE*
 Villamiroglio - *AL*
 Villandro - *BZ*
 Villanova Biellese - *VC*
 Villanova Canavese - *TO*
 Villanova d'Albenga - *SV*
 Villanova d'Ardenghi - *PV*
 Villanova d'Asti - *AT*
 Villanova del Battista - *AV*
 Villanova del Ghebbo - *RO*
 Villanova del Sillaro - *MI*
 Villanova di Camposampiero - *PD*
 Villanovaforru - *CA*
 Villanovafranca - *CA*
 Villanova Marchesana - *RO*
 Villanova Mondovì - *CN*
 Villanova Monferrato - *AL*
 Villanova Monteleone - *SS*
 Villanova Solaro - *CN*
 Villanova sull'Arda - *PC*
 Villanova Truschedu - *CA*
 Villanova Tulo - *NU*
 Villanterio - *PV*
 Villanuova sul Clisi - *BS*
 Villapiana - *CS*
 Villa Poma - *MN*
 Villapuzzu - *CA*
 Villarbasse - *TO*
 Villarboit - *VC*
 Villar Dora - *TO*
 Villareggia - *TO*
 Villa Rendena - *TN*
 Villar Focchiaro - *TO*
 Villaricca - *NA*
 Villaromagnano - *AL*
 Villarosa - *EN*
 Villar Pellice - *TO*
 Villar Perosa - *TO*
 Villar San Costanzo - *CN*
 Villasalto - *CA*
 Villa San Giovanni - *RC*
 Villa San Pietro - *CA*
 Villa San Secondo - *AT*
 Villasanta - *MI*
 Villa Santa Lucia - *FR*
 Villa Santa Lucia degli Abruzzi - *AQ*
 Villa Santa Maria - *CH*
 Villa Sant'Angelo - *AQ*
 Villa Santina - *UD*
 Villa Santo Stefano - *FR*
 Villasimius - *CA*
 Villatoro - *CA*
 Villaspeciosa - *CA*
 Villastellone - *TO*
 Villata - *VC*
 Villaurbana - *CA*
 Villavallelonga - *AQ*
 Villa Verde - *CA*
 Villaverla - *VI*
 Villavesco - *MI*
 Villa Vicentina - *UD*
 Villeneuve - *AO*
 Villesse - *GO*
 Villette Barrea - *AQ*
 Villette - *NO*
 Villimpenta - *MN*
 Villongo - *BG*
 Villorba - *TV*
 Vilminore di Scalve - *BG*
 Vimercate - *MI*
 Vimodrone - *MI*
 Vinadio - *CN*
 Vinchiaturo - *CB*
 Vinchio - *AT*
 Vinci - *FI*
 Vinovo - *TO*
 Vinzaglio - *NO*
 Viola - *CN*
 Vione - *BS*
 Vipiteno - *BZ*
 Virgilio - *MN*
 Virle Piemonte - *TO*
 Visano - *BS*
 Vische - *TO*
 Visciano - *NA*
 Visco - *UD*
 Visone - *AL*
 Visso - *MC*
 Vistarino - *PV*
 Vistrorio - *TO*
 Vita - *TP*
 Viterbo - *VT*


| | | | |
|--------------------------------|----------------------------------|-----------------------------------|--------------------------------|
| Viticuso - <i>FR</i> | Volongo - <i>CR</i> | Zambana - <i>TN</i> | Zibello - <i>PR</i> |
| Vito d'Asio - <i>UD</i> | Volpago del Montello - <i>TV</i> | Zambrone - <i>CZ</i> | Zibido San Giacomo - <i>MI</i> |
| Vitorchiano - <i>VT</i> | Volpara - <i>PV</i> | Zandobbio - <i>BG</i> | Zignago - <i>SP</i> |
| Vittoria - <i>RG</i> | Volpedo - <i>AL</i> | Zanè - <i>VI</i> | Zimella - <i>VR</i> |
| Vittorio Veneto - <i>TV</i> | Volpeggino - <i>AL</i> | Zanica - <i>BG</i> | Zimone - <i>VC</i> |
| Vittorito - <i>AQ</i> | Volpiano - <i>TO</i> | Zavattarello - <i>PV</i> | Zinasco - <i>PV</i> |
| Vittuone - <i>MI</i> | Voltaggio - <i>AL</i> | Zavattarello Valverde - <i>PV</i> | Zoagli - <i>GE</i> |
| Vitulano - <i>BN</i> | Voltago - <i>BL</i> | Zeccone - <i>PV</i> | Zocca - <i>MO</i> |
| Vitulazio - <i>CE</i> | Volta Mantovana - <i>MN</i> | Zeddiani - <i>CA</i> | Zogno - <i>BG</i> |
| Viù - <i>TO</i> | Volterra - <i>PI</i> | Zelbio - <i>CO</i> | Zola Predosa - <i>BO</i> |
| Vivaro - <i>UD</i> | Voltido - <i>CR</i> | Zelo Buon Persico - <i>MI</i> | Zoldo Alto - <i>BL</i> |
| Vivaro Romano - <i>ROMA</i> | Volturara Appula - <i>FG</i> | Zelo Surrigone - <i>MI</i> | Zollino - <i>LE</i> |
| Viverone - <i>VC</i> | Volturara Iripina - <i>AV</i> | Zeme Lomellina - <i>PV</i> | Zone - <i>BS</i> |
| Vizzini - <i>CT</i> | Volturino - <i>FG</i> | Zenevredo - <i>PV</i> | Zoppè di Cadore - <i>BL</i> |
| Vizzola Ticino - <i>VA</i> | Volvera - <i>TO</i> | Zenson di Piave - <i>TV</i> | Zoppola - <i>UD</i> |
| Vizzolo Predabissi - <i>MI</i> | Vottignasco - <i>CN</i> | Zerba - <i>PC</i> | Zovencedo - <i>VI</i> |
| Vo - <i>PD</i> | | Zerbo - <i>PV</i> | Zubiena - <i>VC</i> |
| Vobarno - <i>BS</i> | | Zerbolò - <i>PV</i> | Zuccarello - <i>SV</i> |
| Vobbia - <i>GE</i> | | Zerfaliu - <i>CA</i> | Zuclo - <i>TN</i> |
| Voceca - <i>VC</i> | | Zeri - <i>MS</i> | Zugliano - <i>VI</i> |
| Vodo Cadore - <i>BL</i> | | Zermeghedo - <i>VI</i> | Zuglio - <i>UD</i> |
| Voghera - <i>PV</i> | | Zero Branco - <i>TV</i> | Zumaglia - <i>VC</i> |
| Vogogna - <i>NO</i> | | Zevio - <i>VR</i> | Zumpano - <i>CS</i> |
| Volano - <i>TN</i> | | Ziano di Fiemme - <i>TN</i> | Zungoli - <i>AV</i> |
| Volla - <i>NA</i> | | Ziano Piacentino - <i>PC</i> | Zungri - <i>CZ</i> |

Z

| |
|-----------------------------|
| Zaccanopoli - <i>CZ</i> |
| Zafferana Etnea - <i>CT</i> |
| Zagarise - <i>CZ</i> |
| Zagarolo - <i>ROMA</i> |

Sigle adottate per l'indicazione delle Provincie

| | | | | | | | |
|------------------|----|---------------|----|--------------------|----|----------|------|
| Agrigento | AG | Como | CO | Matera | MT | Roma | ROMA |
| Alessandria | AL | Cosenza | CS | Messina | ME | Rovigo | RO |
| Ancona | AN | Cremona | CR | Milano | MI | Salerno | SA |
| Aosta (Valle di) | AO | Cuneo | CN | Modena | MO | Sassari | SS |
| Arezzo | AR | Enna | EN | Napoli | NA | Savona | SV |
| Ascoli Piceno | AP | Ferrara | FE | Novara | NO | Siena | SI |
| Asti | AT | Firenze | FI | Nuoro | NU | Siracusa | SR |
| Avellino | AV | Foggia | FG | Padova | PD | Sondrio | SO |
| Bari | BA | Forlì | FO | Palermo | PA | Taranto | TA |
| Belluno | BL | Frosinone | FR | Parma | PR | Teramo | TE |
| Benevento | BN | Genova | GE | Pavia | PV | Terni | TR |
| Bergamo | BG | Gorizia | GO | Perugia | PG | Torino | TO |
| Bologna | BO | Grosseto | GR | Pesaro e Urbino | PS | Trapani | TP |
| Bolzano | BZ | Imperia | IM | Pescara | PE | Trento | TN |
| Brescia | BS | L'Aquila | AQ | Piacenza | PC | Treviso | TV |
| Brindisi | BR | La Spezia | SP | Pisa | PI | Trieste | TS |
| Cagliari | CA | Latina | LT | Pistoia | PT | Udine | UD |
| Caltanissetta | CL | Lecce | LE | Potenza | PZ | Varese | VA |
| Campobasso | CB | Livorno | LI | Ragusa | RG | Venezia | VE |
| Caserta | CE | Lucca | LU | Ravenna | RA | Vercelli | VC |
| Catania | CT | Macerata | MC | Reggio di Calabria | RC | Verona | VR |
| Catanzaro | CZ | Mantova | MN | Reggio nell'Emilia | RE | Vicenza | VI |
| Chieti | CH | Massa-Carrara | MS | Rieti | RI | Viterbo | VT |



PARTE SECONDA

**VARIAZIONI TERRITORIALI E DI NOME
NELLE CIRCOSCRIZIONI AMMINISTRATIVE
NELL'ANNO 1957**

4
10
10
10

| COMUNI | SITUAZIONE PRIMA DELLA VARIAZIONE | | SPECIE E RELATIVO PROVVEDIMENTO | SITUAZIONE DOPO LA VARIAZIONE | |
|--------|-----------------------------------|-----------------------|---------------------------------|-------------------------------|-----------------------|
| | Superficie ha | Popolazione residente | | Superficie ha | Popolazione residente |

PROVINCIA DI ASCOLI PICENO

| | | | | | | | |
|------------------|--------|-------|--|---|---|--------|-------|
| Acquasanta | 13.805 | 8.733 | (D.P.R. 18-10-1957, n. 1114 - G.U. n. 295 del 30-11-1957). Assunta la denominazione di <i>Acquasanta Terme</i> . | — | — | 13.805 | 8.733 |
| Acquasanta Terme | 13.805 | 8.733 | (D.P.R. 18-10-1957, n. 1114 - G.U. n. 295 del 30-11-1957). Nuova denominazione del comune di <i>Acquasanta</i> . | — | — | 13.805 | 8.733 |

PROVINCIA DI AVELLINO

| | | | | | | | |
|-----------|-------|-------|--|---------|---------|-------|-------|
| Quindici | 3.724 | 5.169 | (D.P.R. 1-10-1957, n. 1071 - G.U. n. 289 del 23-11-1957). Staccato il territorio del ricostituito comune di <i>Moschiano</i> . | - 1.428 | - 1.782 | 2.296 | 3.387 |
| Moschiano | — | — | (D.P.R. 1-10-1957, n. 1071 - G.U. n. 289 del 23-11-1957). Già soppresso e aggregato al comune di <i>Quindici</i> con R.D. 9 febbraio 1928, n. 227; ricostituito con la circoscrizione e la denominazione preesistenti. | + 1.428 | + 1.782 | 1.428 | 1.782 |

PROVINCIA DI BARI

| | | | | | | | |
|-------------------|--------|--------|--|-----|----------------|-----|---------------|
| Gravina in Puglia | 42.431 | 30.310 | (Legge 17-4-1957, n. 249 - G.U. n. 110 del 30-4-1957). Staccata la frazione <i>Poggiorsini</i> eretta in comune autonomo. | (1) | - 1.634 (2) | (1) | 28.676 (2) |
| Poggiorsini | — | — | (Legge 17-4-1957, n. 249 - G.U. n. 110 del 30-4-1957). Nuovo comune costituito con la frazione omonima staccata dal comune di <i>Gravina in Puglia</i> . | (1) | + 1.634 (2) | (1) | 1.634 (2) |

PROVINCIA DI BELLUNO

| | | | | | | | |
|-------------------|-------|-------|--|---|---|-------|-------|
| Domegge | 5.040 | 2.676 | (D.P.R. 14-6-1957, n. 702 - G.U. n. 205 del 19-8-1957). Assunta la denominazione di <i>Domegge di Cadore</i> . | — | — | 5.040 | 2.676 |
| Domegge di Cadore | 5.040 | 2.676 | (D.P.R. 14-6-1957, n. 702 - G.U. n. 205 del 19-8-1957). Nuova denominazione del comune di <i>Domegge</i> . | — | — | 5.040 | 2.676 |
| Lozzo Cadore | 3.038 | 1.846 | (D.P.R. 24-3-1957, n. 386 - G.U. n. 147 del 12-6-1957). Assunta la denominazione di <i>Lozzo di Cadore</i> . | — | — | 3.038 | 1.846 |

(1) Non ancora determinata. (2) Dato provvisorio.

| COMUNI | SITUAZIONE PRIMA DELLA VARIAZIONE | | Specie e relativo provvedimento | VARIACIONI | | SITUAZIONE DOPO LA VARIAZIONE | |
|--------|-----------------------------------|-----------------------|---------------------------------|---------------|-----------------------|-------------------------------|-----------------------|
| | Superficie ha | Popolazione residente | | Superficie ha | Popolazione residente | Superficie ha | Popolazione residente |

Segue : PROVINCIA DI BELLUNO

| | | | | | | | |
|----------------------|-------|-------|--|---|---|-------|-------|
| Lozzo di Cadore | 3.038 | 1.846 | (D.P.R. 24-3-1957, n. 386 - G.U. n. 147 del 12-6-1957). Nuova denominazione del comune di <i>Lozzo Cadore</i> . | — | — | 3.038 | 1.846 |
| San Pietro Cadore | 5.233 | 2.883 | (D.P.R. 4-12-1956, n. 1565 - G.U. n. 26 del 30-1-1957). Assunta la denominazione di <i>San Pietro di Cadore</i> . | — | — | 5.233 | 2.883 |
| San Pietro di Cadore | 5.233 | 2.883 | (D.P.R. 4-12-1956, n. 1565 - G.U. n. 26 del 30-1-1957). Nuova denominazione del comune di <i>San Pietro Cadore</i> . | — | — | 5.233 | 2.883 |

PROVINCIA DI BOLZANO

| | | | | | | | |
|----------|-------|--------|--|---------|-------|-------|--------|
| Merano | 5.359 | 28.219 | (L.R. 18-5-1957, n. 7 - B.U. n. 22 del 28-5-1957). Staccato il territorio del ricostituito comune di <i>Avelengo</i> . | — 2.737 | — 572 | 2.622 | 27.647 |
| Avelengo | — | — | (L.R. 18-5-1957, n. 7 - B.U. n. 22 del 28-5-1957). Già soppresso e aggregato al comune di <i>Merano</i> con R.D. 23 aprile 1931, n. 550; ricostituito con la circoscrizione e la denominazione preesistenti. | + 2.737 | + 572 | 2.737 | 572 |

PROVINCIA DI BRESCIA

| | | | | | | | |
|--------------------|-------|-------|---|---------|---------|-------|-------|
| Capriano Azzano | 2.424 | 5.055 | (D.P.R. 2-5-1957, n. 448 - G.U. n. 159 del 27-6-1957). Staccato il territorio del ricostituito comune di <i>Azzano Mella</i> . | — 1.047 | — 2.063 | 1.377 | 2.992 |
| Azzano Mella | — | — | (D.P.R. 2-5-1957, n. 448 - G.U. n. 159 del 27-6-1957). Già soppresso e passato a far parte del nuovo comune di <i>Capriano-Azzano</i> con R.D. 17 novembre 1927, n. 2216; ricostituito con la circoscrizione e la denominazione preesistenti. | + 1.047 | + 2.063 | 1.047 | 2.063 |
| Capriano Azzano | 1.377 | 2.992 | (D.P.R. 2-5-1957, n. 448 - G.U. n. 159 del 27-6-1957). Assunta la denominazione di <i>Capriano del Colle</i> . | — | — | 1.377 | 2.992 |
| Capriano del Colle | 1.377 | 2.992 | (D.P.R. 2-5-1957, n. 448 - G.U. n. 159 del 27-6-1957). Nuova denominazione del comune di <i>Capriano-Azzano</i> . | — | — | 1.377 | 2.992 |

| COMUNI | SITUAZIONE PRIMA DELLA VARIAZIONE | | Specie e relativo provvedimento | VARIACIONI | | SITUAZIONE DOPO LA VARIAZIONE | |
|--------|-----------------------------------|-----------------------|---------------------------------|---------------|-----------------------|-------------------------------|-----------------------|
| | Superficie ha | Popolazione residente | | Superficie ha | Popolazione residente | Superficie ha | Popolazione residente |

Segue : PROVINCIA DI BRESCIA

| | | | | | | | |
|-----------------------|-------|-------|--|---------|---------|-------|-------|
| Pian d'Artogne | 3.274 | 5.178 | (D.P.R. 4-12-1956, n. 1564 - G.U. n. 26 del 30-1-1957). Staccato il territorio del ricostituito comune di <i>Artogne</i> . | - 2.166 | - 2.588 | 1.108 | 2.590 |
| Artogne | — | — | (D.P.R. 4-12-1956, n. 1564 - G.U. n. 26 del 30-1-1957). Già soppresso e passato a far parte del nuovo comune di <i>Pian d'Artogne</i> con R.D. 10 gennaio 1929, n. 85; ricostituito con la circoscrizione e la denominazione preesistenti. | + 2.166 | + 2.588 | 2.166 | 2.588 |
| Pian d'Artogne | 1.108 | 2.590 | (D.P.R. 4-12-1956, n. 1564 - G.U. n. 26 del 30-1-1957). Assunta la denominazione di <i>Pian Camuno</i> . | — | — | 1.108 | 2.590 |
| Pian Camuno | 1.108 | 2.590 | (D.P.R. 4-12-1956, n. 1564 - G.U. n. 26 del 30-1-1957). Nuova denominazione del comune di <i>Pian d'Artogne</i> . | — | — | 1.108 | 2.590 |
| Saviore | 8.241 | 2.491 | (D.P.R. 23-10-1957, n. 1151 - G.U. n. 306 dell'11-12-1957). Assunta la denominazione di <i>Saviore dell'Adamello</i> . | — | — | 8.241 | 2.491 |
| Saviore dell'Adamello | 8.241 | 2.491 | (D.P.R. 23-10-1957, n. 1151 - G.U. n. 306 dell'11-12-1957). Nuova denominazione del comune di <i>Saviore</i> . | — | — | 8.241 | 2.491 |

PROVINCIA DI CAGLIARI

| | | | | | | | |
|----------------|--------|--------|--|---------|-------|-------|--------|
| Oristano | 12.394 | 16.972 | (L.R. 8-5-1957, n. 16 - B.U. n. 24 del 17-6-1957). Staccato il territorio del ricostituito comune di <i>Pàlmas Arborea</i> . | - 3.932 | - 674 | 8.462 | 16.298 |
| Pàlmas Arborea | — | — | (L.R. 8-5-1957, n. 16 - B.U. n. 24 del 17-6-1957). Già soppresso e aggregato al Comune di <i>Oristano</i> con R.D. 29-9-1927, n. 1910; ricostituito con la circoscrizione e la denominazione preesistenti. | + 3.932 | + 674 | 3.932 | 674 |

PROVINCIA DI CATANZARO

| | | | | | | | |
|------|-------|-------|---|-----|-------|-----|-------|
| Albi | 3.351 | 2.520 | (Legge 13-12-1956, n. 1439 - G.U. n. 2 del 3-1-1957). Staccata la frazione <i>Calabricata</i> e la località <i>Fèudo de Seta</i> passate a far parte del nuovo comune di <i>Sellia Marina</i> . | (1) | — 321 | (1) | 2.199 |
| | | | | | (2) | | (2) |

(1) Non ancora determinata. (2) Dato provvisorio.

| COMUNI | SITUAZIONE PRIMA DELLA VARIAZIONE | | SPECIE E RELATIVO PROVVEDIMENTO | VARIACIONI | | SITUAZIONE DOPO LA VARIAZIONE | |
|--------------------------------|-----------------------------------|-----------------------|--|---------------|-----------------------|-------------------------------|-----------------------|
| | Superficie ha | Popolazione residente | | Superficie ha | Popolazione residente | Superficie ha | Popolazione residente |
| Segue : PROVINCIA DI CATANZARO | | | | | | | |
| Cròpani | 4.972 | 3.660 | (Legge 13-12-1956, n. 1439 - G.U. n. 2 del 3-1-1957). Staccate le località <i>Frasso</i> e <i>Rocca</i> passate a far parte del nuovo comune di <i>Sellia Marina</i> . | (1) | — 44 | (1) | 3.616 |
| Magisano | 4.262 | 2.779 | (Legge 13-12-1956, n. 1439 - G.U. n. 2 del 3-1-1957). Staccata la frazione <i>Uria</i> passata a far parte del nuovo comune di <i>Sellia Marina</i> | (1) | — 518 (2) | (1) | 2.261 (2) |
| Sellia | 2.197 | 3.522 | (Legge 13-12-1956, n. 1439 - G.U. n. 2 del 3-1-1957). Staccata la frazione <i>Sellia Marina</i> passata a far parte del nuovo comune di <i>Sellia Marina</i> . | (1) | — 2.156 | (1) | 1.366 |
| Soveria Simeri | 3.222 | 2.038 | (Legge 13-12-1956, n. 1439 - G.U. n. 2 del 3-1-1957). Staccata la località <i>La Petrizia</i> passata a far parte del nuovo comune di <i>Sellia Marina</i> . | (1) | (3) | (1) | (3) |
| Sellia Marina | — | — | (Legge 13-12-1956, n. 1439 - G.U. n. 2 del 3-1-1957). Nuovo comune costituito con la frazione <i>Calabricata</i> e la località <i>Fèudo de Seta</i> staccate dal comune di <i>Albi</i> ; con le località <i>Frasso</i> e <i>Rocca</i> staccate dal comune di <i>Cròpani</i> ; con la frazione <i>Uria</i> staccata dal comune di <i>Magisano</i> ; con la frazione <i>Sellia Marina</i> staccata dal comune di <i>Sellia</i> e con la località <i>La Petrizia</i> staccata dal comune di <i>Soveria Simeri</i> . | (1) | + 3.039 (2) | (1) | 3.039 (2) |
| Àndali | 3.316 | 4.249 | (Legge 13-12-1956, n. 1432 - G.U. n. 1 del 2-1-1957). Staccata la frazione <i>Botricello</i> eretta in comune autonomo. | (1) | — 2.532 | (1) | 1.717 |
| Botricello | — | — | (Legge 13-12-1956, n. 1432 - G.U. n. 1 del 2-1-1957). Nuovo comune costituito con la frazione omonima staccata dal comune di <i>Àndali</i> . | (1) | + 2.532 | (1) | 2.532 |
| Martirano Lombardo | 3.440 | 4.232 | (Legge 13-12-1956, n. 1438 - G.U. n. 2 del 3-1-1957). Staccata la frazione <i>Martirano</i> eretta in comune autonomo. | (1) | — 1.871 | (1) | 2.361 |

(1) Non ancora determinata. (2) Dato provvisorio. (3) Non ancora determinata perchè il territorio è oggetto di contestazione.

| COMUNI | SITUAZIONE PRIMA DELLA VARIAZIONE | | VARIAZIONI | | | SITUAZIONE DOPO LA VARIAZIONE | |
|--------|-----------------------------------|--------------------------|---------------------------------|------------------|--------------------------|-------------------------------|--------------------------|
| | Superficie ha | Popolazione residente | Specie e relativo provvedimento | Superficie ha | Popolazione residente | Superficie ha | Popolazione residente |

Segue: PROVINCIA DI CATANZARO

| | | | | | | | |
|-----------|---|---|--|-----|---------|-----|-------|
| Martirano | — | — | (Legge 13-12-1956, n. 1438 - G.U. n. 2 del 3-1-1957). Nuovo comune costituito con la frazione omonima staccata dal comune di <i>Martirano Lombardo</i> . | (1) | + 1.871 | (1) | 1.871 |
|-----------|---|---|--|-----|---------|-----|-------|

PROVINCIA DI COMO

| | | | | | | | | | |
|-----------------------|-------|-------|---|---|-----|---|-----|-------|-------|
| Margno | 1.277 | 623 | (D.P.R. 26-2-1957, n. 202 - G.U. n. 101 del 18-4-1957). Staccato il territorio del ricostituito comune di <i>Cràndola</i> . | — | 905 | — | 306 | 372 | 317 |
| Cràndola | — | — | (D.P.R. 26-2-1957, n. 202 - G.U. n. 101 del 18-4-1957). Già soppresso e aggregato al comune di <i>Margno</i> con R.D. 15 aprile 1928, n. 981; ricostituito con la circoscrizione e la denominazione persistenti. | + | 905 | + | 306 | 905 | 306 |
| Santa Maria Rezzònico | 1.855 | 2.470 | (D.P.R. 31-1-1957, n. 196 - G.U. n. 100 del 17-4-1957). Staccato il territorio del ricostituito comune di <i>Sant'Abbòndio</i> . | — | 703 | — | 884 | 1.152 | 1.586 |
| Sant'Abbòndio | — | — | (D.P.R. 31-1-1957, n. 196 - G.U. n. 100 del 17-4-1957). Già soppresso e passato a far parte del nuovo comune di <i>Santa Maria Rezzònico</i> con R.D. 21 giugno 1928, n. 1690; ricostituito con la circoscrizione e la denominazione persistenti. | + | 703 | + | 884 | 703 | 884 |

PROVINCIA DI COSENZA

| | | | | | | | | | |
|-----------------|-------|-------|---|---|-----|---|-----|-------|-------|
| Lattàrico | 4.757 | 4.870 | (D.P.R. 29-11-1956, n. 1538 - G.U. n. 20 del 23-1-1957). Staccata la frazione <i>Peritano</i> e aggregata al comune di <i>Torano Castello</i> . | — | 471 | — | 187 | 4.286 | 4.683 |
| Torano Castello | 2.545 | 4.789 | (D.P.R. 29-11-1956, n. 1538 - G.U. n. 20 del 23-1-1957). Aggregata la frazione <i>Peritano</i> staccata dal comune di <i>Lattàrico</i> . | + | 471 | + | 187 | 3.016 | 4.976 |

PROVINCIA DI CUNEO

| | | | | | | | | | |
|------------|-------|-------|--|---|-----|---|-----|-------|-------|
| Barbaresco | 1.882 | 1.940 | (D.P.R. 17-4-1957, n. 482 - G.U. n. 166 del 5-7-1957). Staccata la frazione <i>San Rocco Seno d'Èlvio</i> e aggregata al comune di <i>Alba</i> . | — | 169 | — | 237 | 1.713 | 1.703 |
|------------|-------|-------|--|---|-----|---|-----|-------|-------|

(1) Non ancora determinata.

| COMUNI | SITUAZIONE PRIMA DELLA VARIAZIONE | | V A R I A Z I O N I | | | SITUAZIONE DOPO LA VARIAZIONE | |
|--------|-----------------------------------|-----------------------|---------------------------------|---------------|-----------------------|-------------------------------|-----------------------|
| | Superficie ha | Popolazione residente | Specie e relativo provvedimento | Superficie ha | Popolazione residente | Superficie ha | Popolazione residente |

Segue : PROVINCIA DI CUNEO

| | | | | | | | | | |
|-------------|-------|--------|---|-----|-----|---|-----|-------|--------|
| Alba | 5.229 | 16.229 | (D.P.R. 17-4-1957, n. 482 - G.U. n. 166 del 5-7-1957). Aggregata la frazione <i>San Rocco Seno d'Élvio</i> staccata dal comune di <i>Barbaresco</i> . | + | 169 | + | 237 | 5.398 | 16.466 |
| Barbaresco | 1.713 | 1.703 | (Legge 14-7-1957, n. 603 - G.U. n. 189 del 30-7-1957). Staccata la frazione <i>Trèiso</i> eretta in comune autonomo. | (1) | — | — | 921 | (1) | 782 |
| Trèiso | — | — | (Legge 14-7-1957, n. 603 - G.U. n. 189 del 30-7-1957). Nuovo comune costituito con la frazione omonima staccata dal comune di <i>Barbaresco</i> . | (1) | + | + | 921 | (1) | 921 |
| Priero | 2.208 | 954 | (D.P.R. 17-4-1957, n. 483 - G.U. n. 166 del 5-7-1957). Staccata la frazione <i>Maglino</i> e aggregata al comune di <i>Montezèmolò</i> . | — | 187 | — | 93 | 2.021 | 861 |
| Montezèmolò | 488 | 338 | (D.P.R. 17-4-1957, n. 483 - G.U. n. 166 del 5-7-1957). Aggregata la frazione <i>Maglino</i> staccata dal comune di <i>Priero</i> . | + | 187 | + | 93 | 675 | 431 |

PROVINCIA DI FOGGIA

| | | | | | | | | | |
|-----------|--------|--------|---|-----|---|---|--------------|-----|---------------|
| Orta Nova | 16.845 | 17.316 | (Legge 22-12-1957, n. 1233 - G.U. n. 321 del 30-12-1957). Staccata la frazione <i>Carapelle</i> eretta in comune autonomo. | (1) | — | — | 2.247 (2) | (1) | 15.069 (2) |
| Carapelle | — | — | (Legge 22-12-1957, n. 1233 - G.U. n. 321 del 30-12-1957). Nuovo comune costituito con la frazione omonima staccata dal comune di <i>Orta Nova</i> . | (1) | + | + | 2.247 (2) | (1) | 2.247 (2) |

PROVINCIA DI FROSINONE

| | | | | | | | | | |
|---------------|-------|-------|---|---|-----|---|-------|-----|-------|
| Vicalvi | 1.735 | 2.666 | (Legge 5-3-1957, n. 91 - G.U. n. 76 del 23-3-1957). Staccata la frazione <i>Posta Fibreno</i> eretta in comune autonomo. | — | 911 | — | 1.550 | 824 | 1.116 |
| Posta Fibreno | — | — | (Legge 5-3-1957, n. 91 - G.U. n. 76 del 23-3-1957). Nuovo comune costituito con la frazione omonima staccata dal comune di <i>Vicalvi</i> . | + | 911 | + | 1.550 | 911 | 1.550 |

(1) Non ancora determinata. (2) Dato provvisorio.

| COMUNI | SITUAZIONE PRIMA DELLA VARIAZIONE | | SPECIE e relativo provvedimento | VARIAZIONI | | SITUAZIONE DOPO LA VARIAZIONE | |
|--------|-----------------------------------|-----------------------|---------------------------------|---------------|-----------------------|-------------------------------|-----------------------|
| | Superficie ha | Popolazione residente | | Superficie ha | Popolazione residente | Superficie ha | Popolazione residente |

PROVINCIA DI MASSA-CARRARA

| | | | | | | | | | |
|------------|--------|--------|--|---|-----|---|-----|--------|--------|
| Zeri | 8.114 | 3.710 | (D.P.R. 27-10-1956, n. 1472 - G.U. n. 7 del 9-1-1957). Staccata la frazione <i>Arzelato</i> e aggregata al comune di <i>Pontrèvoli</i> . | — | 784 | — | 343 | 7.330 | 3.367 |
| Pontrèvoli | 17.498 | 14.445 | (D.P.R. 27-10-1956, n. 1472 - G.U. n. 7 del 9-1-1957). Aggregata la frazione <i>Arzelato</i> staccata dal comune di <i>Zeri</i> . | + | 784 | + | 343 | 18.282 | 14.788 |

PROVINCIA DI NOVARA

| | | | | | | | | | |
|----------|-------|-------|--|---|-----|---|-----|-------|-----|
| Re | 3.465 | 1.312 | (D.P.R. 13-11-1956, n. 1480 - G.U. n. 8 del 10-1-1957). Staccato il territorio del ricostituito comune di <i>Villette</i> . | — | 915 | — | 365 | 2.550 | 947 |
| Villette | — | — | (D.P.R. 13-11-1956, n. 1480 - G.U. n. 8 del 10-1-1957). Già soppresso e aggregato al comune di <i>Re</i> con R.D. 13 maggio 1928, n. 1199; ricostituito con la circoscrizione e la denominazione preesistenti. | + | 915 | + | 365 | 915 | 365 |

PROVINCIA DI PISA

| | | | | | | | | | |
|--------------------|-------|-------|---|---|-------|---|-----|-------|-------|
| Santa Luce Orciano | 7.836 | 3.571 | (D.P.R. 17-4-1957, n. 487 - G.U. n. 167 del 6-7-1957). Staccato il territorio del ricostituito comune di <i>Orciano Pisano</i> . | — | 1.176 | — | 996 | 6.660 | 2.575 |
| Orciano Pisano | — | — | (D.P.R. 17-4-1957, n. 487 - G.U. n. 167 del 6-7-1957). Già soppresso e passato a far parte del nuovo comune di <i>Santa Luce Orciano</i> con R.D. 13 ottobre 1927, n. 2048; ricostituito con la circoscrizione e la denominazione preesistenti. | + | 1.176 | + | 996 | 1.176 | 996 |
| Santa Luce Orciano | 6.660 | 2.575 | (D.P.R. 17-4-1957, n. 487 - G.U. n. 167 del 6-7-1957). Assunta la denominazione di <i>Santa Luce</i> . | — | — | — | — | 6.660 | 2.575 |
| Santa Luce | 6.660 | 2.575 | (D.P.R. 17-4-1957, n. 487 - G.U. n. 167 del 6-7-1957). Nuova denominazione del comune di <i>Santa Luce Orciano</i> . | — | — | — | — | 6.660 | 2.575 |

PROVINCIA DI RAVENNA

| | | | | | | | | | |
|-----------------|-------|-------|--|---|---|---|---|-------|-------|
| Riolo dei Bagni | 4.449 | 5.261 | (D.P.R. 14-2-1957, n. 178 - G.U. n. 92 del 9-4-1957). Assunta la denominazione di <i>Riolo Terme</i> . | — | — | — | — | 4.449 | 5.261 |
| Riolo Terme | 4.449 | 5.261 | (D.P.R. 14-2-1957, n. 178 - G.U. n. 92 del 9-4-1957). Nuova denominazione del comune di <i>Riolo dei Bagni</i> . | — | — | — | — | 4.449 | 5.261 |

| COMUNI | SITUAZIONE PRIMA DELLA VARIAZIONE | | SPECIE E RELATIVO PROVVEDIMENTO | VARIAZIONI | | SITUAZIONE DOPO LA VARIAZIONE | |
|---------------------------------|-----------------------------------|-----------------------|--|---------------|-----------------------|-------------------------------|-----------------------|
| | Superficie ha | Popolazione residente | | Superficie ha | Popolazione residente | Superficie ha | Popolazione residente |
| PROVINCIA DI REGGIO NELL'EMILIA | | | | | | | |
| Ciano d'Enza | 6.166 | 4.944 | (D.P.R. 2-9-1957, n. 925 - G.U. n. 261 del 21-10-1957). Staccata la frazione <i>Gombio</i> aggregata al comune di <i>Castelnovo ne' Monti</i> . | - 849 | - 368 | 5.317 | 4.576 |
| Castelnovo ne' Monti | 8.821 | 9.309 | (D.P.R. 2-9-1957, n. 925 - G.U. n. 261 del 21-10-1957). Aggregata la frazione <i>Gombio</i> staccata dal comune di <i>Ciano d'Enza</i> . | + 849 | + 368 | 9.670 | 9.677 |
| PROVINCIA DI RIETI | | | | | | | |
| Antrodoco | 8.134 | 5.738 | (D.P.R. 23-10-1957, n. 1106 - G.U. n. 294 del 29-11-1957). Staccato il territorio del ricostituito comune di <i>Borgo Velino</i> . | - 1.750 | - 956 | 6.384 | 4.782 |
| Borgo Velino | — | — | (D.P.R. 23-10-1957, n. 1106 - G.U. n. 294 del 29-11-1957). Già soppresso e aggregato al comune di <i>Antrodoco</i> con R.D. 29-3-1928, n. 803; ricostituito con la circoscrizione e la denominazione preesistenti. | + 1.750 | + 956 | 1.750 | 956 |
| Labro | 2.449 | 1.666 | (Legge 5-3-1957, n. 92 - G.U. n. 76 del 23-3-1957). Staccata la frazione <i>Colli di Labro</i> eretta in comune autonomo. | - 1.289 | - 941 | 1.160 | 725 |
| Colli di Labro | — | — | (Legge 5-3-1957, n. 92 - G.U. n. 76 del 23-3-1957). Nuovo comune costituito con la frazione omonima staccata dal comune di <i>Labro</i> . | + 1.289 | + 941 | 1.289 | 941 |
| PROVINCIA DI SIENA | | | | | | | |
| Chianciano | 3.652 | 4.548 | (D.P.R. 1-10-1957, n. 1064 - G.U. n. 287 del 21-11-1957). Assunta la denominazione di <i>Chianciano Terme</i> . | — | — | 3.652 | 4.548 |
| Chianciano Terme | 3.652 | 4.548 | (D.P.R. 1-10-1957, n. 1064 - G.U. n. 287 del 21-11-1957). Nuova denominazione del comune di <i>Chianciano</i> . | — | — | 3.652 | 4.548 |
| PROVINCIA DI TARANTO | | | | | | | |
| Roccaforzata | 571 | 1.652 | (D.P.R. 14-2-1957, n. 200 - G.U. n. 101 del 18-4-1957). Per rettifica di confini, staccata una zona di territorio e aggregata al comune di <i>Monteparano</i> . | - 2 | - 186 | 569 | 1.466 |

| COMUNI | SITUAZIONE PRIMA DELLA VARIAZIONE | | V A R I A Z I O N I | | | SITUAZIONE DOPO LA VARIAZIONE | |
|--------|-----------------------------------|-----------------------|---------------------------------|---------------|-----------------------|-------------------------------|-----------------------|
| | Superficie ha | Popolazione residente | Specie e relativo provvedimento | Superficie ha | Popolazione residente | Superficie ha | Popolazione residente |

Segue : PROVINCIA DI TARANTO

| | | | | | | | | | |
|--------------|-----|-------|--|---|---|---|-----|-----|-------|
| Monteparano | 375 | 2.537 | (D.P.R. 14-2-1957, n. 200 - G.U. n. 101 del 18-4-1957). Per rettifica di confini, aggregata una zona di territorio staccata dal comune di <i>Roccaforzata</i> . | + | 2 | + | 186 | 377 | 2.723 |
| Monteparano | 377 | 2.723 | (D.P.R. 14-2-1957, n. 200 - G.U. n. 101 del 18-4-1957). Per rettifica di confini, staccata una zona di territorio e aggregata al comune di <i>Roccaforzata</i> . | - | 2 | - | | 375 | 2.723 |
| Roccaforzata | 569 | 1.466 | (D.P.R. 14-2-1957, n. 200 - G.U. n. 101 del 18-4-1957). Per rettifica di confini, aggregata una zona di territorio staccata dal comune di <i>Monteparano</i> . | + | 2 | - | | 571 | 1.466 |

PROVINCIA DI TORINO

| | | | | | | | | | |
|--------------------|-------|-------|--|---|-------|---|-------|-------|-------|
| Brusasco Cavagnolo | 2.676 | 2.959 | (D.P.R. 2-5-1957, n. 488 - G.U. n. 167 del 6-7-1957). Staccato il territorio del ricostituito comune di <i>Cavagnolo</i> . | - | 1.237 | - | 1.413 | 1.439 | 1.546 |
| Cavagnolo | - | - | (D.P.R. 2-5-1957, n. 488 - G.U. n. 167 del 6-7-1957). Già soppresso e passato a far parte del nuovo comune di <i>Brusasco Cavagnolo</i> con R.D. 12 febbraio 1928, n. 418; ricostituito con la circoscrizione e la denominazione preesistenti. | + | 1.237 | + | 1.413 | 1.237 | 1.413 |
| Brusasco Cavagnolo | 1.439 | 1.546 | (D.P.R. 2-5-1957, n. 488 - G.U. n. 167 del 6-7-1957). Assunta la denominazione di <i>Brusasco</i> . | - | | - | | 1.439 | 1.546 |
| Brusasco | 1.439 | 1.546 | (D.P.R. 2-5-1957, n. 488 - G.U. n. 167 del 6-7-1957). Nuova denominazione del comune di <i>Brusasco Cavagnolo</i> . | - | | - | | 1.439 | 1.546 |
| Frassinetto | 2.864 | 1.232 | (D.P.R. 30-12-1956, n. 1655 - G.U. n. 62 dell'8-3-1957). Staccate le frazioni <i>Monteu</i> e <i>Quèrio</i> e aggregate al comune di <i>Ingria</i> . | - | 379 | - | 202 | 2.485 | 1.030 |
| Ingria | 1.068 | 489 | (D.P.R. 30-12-1956, n. 1655 - G.U. n. 62 dell'8-3-1957). Aggregate le frazioni <i>Monteu</i> e <i>Quèrio</i> staccate dal comune di <i>Frassinetto</i> . | + | 379 | + | 202 | 1.447 | 691 |
| Gàssino Torinese | 2.424 | 5.133 | (D.P.R. 30-5-1957, n. 514 - G.U. n. 171 dell'11-7-1957). Per rettifica di confini staccata la frazione <i>Mezzi</i> e agregata al comune di <i>Settimo Torinese</i> . | - | 340 | - | 331 | 2.084 | 4.802 |

| COMUNI | SITUAZIONE PRIMA DELLA VARIAZIONE | | VARIACIONI | | | | SITUAZIONE DOPO LA VARIAZIONE | |
|--------|-----------------------------------|-----------------------|---------------------------------|---------------|-----------------------|---------------|-------------------------------|--|
| | Superficie ha | Popolazione residente | Specie e relativo provvedimento | Superficie ha | Popolazione residente | Superficie ha | Popolazione residente | |

Segue : PROVINCIA DI TORINO

| | | | | | | | | | |
|------------------|-------|--------|---|---|-----|---|-----|-------|--------|
| Sèttimo Torinese | 2.857 | 10.886 | (D.P.R. 30-5-1957, n. 514 - G.U. n. 171 dell'11-7-1957). Per rettifica di confini aggregata la frazione <i>Mezzi</i> staccata dal comune di <i>Gàssino Torinese</i> . | + | 340 | + | 331 | 3.197 | 11.217 |
| Giaveno | 8.103 | 9.466 | (D.P.R. 14-6-1957, n. 647 - G.U. n. 194 del 5-8-1957). Staccato il territorio del ricostituito comune di <i>Valgiòie</i> . | - | 907 | - | 631 | 7.196 | 8.835 |
| Valgiòie | — | — | (D.P.R. 14-6-1957, n. 647 - G.U. n. 194 del 5-8-1957). Già soppresso e aggregato al comune di <i>Giaveno</i> con R. D. 24 novembre 1927, n. 2278; ricostituito con la circoscrizione e la denominazione preesistenti. | + | 907 | + | 631 | 907 | 631 |

PROVINCIA DI TRENTO

| | | | | | | | | | |
|---------------------|-------|--------|--|---|-------|---|-------|-------|-------|
| Calcerànica | 340 | 860 | (L.R. 16-12-1957, n. 26 - B.U. n. 52 del 17-12-1957). Assunta la denominazione di <i>Calcerànica al Lago</i> . | — | — | — | — | 340 | 860 |
| Calcerànica al Lago | 340 | 860 | (L.R. 16-12-1957, n. 26 - B.U. n. 52 del 17-12-1957). Nuova denominazione del comune di <i>Calcerànica</i> . | — | — | — | — | 340 | 860 |
| Grigno | 6.320 | 3.844 | (L.R. 16-12-1957, n. 25 - B.U. n. 52 del 17-12-1957). Staccato il ricostituito comune di <i>Ospedaletto</i> . | - | 1.679 | - | 841 | 4.641 | 3.003 |
| Ospedaletto | — | — | (L.R. 16-12-1957, n. 25 - B.U. n. 52 del 17-12-1957). Già soppresso e aggregato al comune di <i>Grigno</i> con R.D. 11 marzo 1928, n. 565; ricostituito con la circoscrizione e la denominazione preesistenti. | + | 1.679 | + | 841 | 1.679 | 841 |
| Riva | 7.089 | 11.742 | (L.R. 17-6-1957, n. 8 - B.U. n. 25 del 18-6-1957). Staccato il territorio del ricostituito comune di <i>Nago-Tòrbole</i> . | - | 2.843 | - | 1.868 | 4.246 | 9.874 |
| Nago-Tòrbole | — | — | (L.R. 17-6-1957, n. 8 - B.U. n. 25 del 18-6-1957). Già soppresso e aggregato al comune di <i>Riva</i> con R.D. 21 gennaio 1929, n. 662; ricostituito con la circoscrizione e la denominazione preesistenti e con capoluogo in frazione di <i>Tòrbole</i> . | + | 2.843 | + | 1.868 | 2.843 | 1.868 |
| Ronchi | 999 | 514 | (L. R. 21-6-1957, n. 9 - B.U. n. 26 del 25-6-1957). Assunta la denominazione di <i>Ronchi Valsugana</i> . | — | — | — | — | 999 | 514 |

| COMUNI | SITUAZIONE PRIMA DELLA VARIAZIONE | | Specie e relativo provvedimento | VARIAZIONI | | SITUAZIONE DOPO LA VARIAZIONE | |
|------------------------------------|-----------------------------------|--------------------------|--|------------------|--------------------------|-------------------------------|--------------------------|
| | Superficie ha | Popolazione residente | | Superficie ha | Popolazione residente | Superficie ha | Popolazione residente |
| <i>Segue : PROVINCIA DI TRENTO</i> | | | | | | | |
| Ronchi Valsugana | 999 | 514 | (L.R. 21-6-1957, n. 9 - B.U. n. 26 del 25-6-1957). Nuova denominazione del comune di <i>Ronchi</i> . | — | — | 999 | 514 |
| Roncone | 4.017 | 1.629 | (L.R. 16-12-1957, n. 24 - B.U. n. 52 del 17-12-1957). Staccato il ricostituito comune di <i>Lardaro</i> . | — 1.074 | — 225 | 2.943 | 1.404 |
| Lardaro | — | — | (L.R. 16-12-1957, n. 24 - B.U. n. 52 del 17-12-1957). Già soppresso e aggregato al comune di <i>Roncone</i> con R.D. 15-3-1928, n. 676 ; ricostituito con la circoscrizione e la denominazione preesistenti. | + 1.074 | + 225 | 1.074 | 225 |
| PROVINCIA DI VARESE | | | | | | | |
| Angera | 2.393 | 4.782 | (D.P.R. 13-11-1956, n. 1481 - G.U. n. 8 del 10-1-1957). Staccato il territorio del ricostituito comune di <i>Ranco</i> . | — 635 | — 653 | 1.758 | 4.129 |
| Ranco | — | — | (D.P.R. 13-11-1956, n. 1481 - G.U. n. 8 del 10-1-1957). Già soppresso e aggregato al comune di <i>Angera</i> con R.D. 12 agosto 1927, n. 2397 ; ricostituito con la circoscrizione e la denominazione preesistenti. | + 635 | + 653 | 635 | 653 |
| Comèrio | 1.384 | 3.308 | (D.P.R. 23-5-1957, n. 597 - G.U. n. 188 del 29-7-1957). Staccato il territorio dei ricostituiti comuni di <i>Barasso</i> e <i>Luvinate</i> . | — 819 | — 1.817 | 565 | 1.491 |
| Barasso | — | — | (D.P.R. 23-5-1957, n. 597 - G.U. n. 188 del 29-7-1957). Già soppresso e aggregato al comune di <i>Comèrio</i> con R.D. 16 giugno 1927, n. 1141 ; ricostituito con la circoscrizione e la denominazione preesistenti. | + 402 | + 1.032 | 402 | 1.032 |
| Luvinate | — | — | (D.P.R. 23-5-1957, n. 597 - G.U. n. 188 del 29-7-1957). Già soppresso e aggregato al comune di <i>Comèrio</i> con R.D. 16 giugno 1927, n. 1141 ; ricostituito con la circoscrizione e la denominazione preesistenti. | + 417 | + 785 | 417 | 785 |
| Montegrino Valtravàglia | 1.233 | 1.448 | (D.P.R. 29-11-1956, n. 1562 - G.U. n. 26 del 30-1-1957). Staccato il territorio del ricostituito comune di <i>Gràntola</i> . | — 207 | — 412 | 1.026 | 1.036 |

| COMUNI | SITUAZIONE PRIMA DELLA VARIAZIONE | | VARIACIONI | | | SITUAZIONE DOPO LA VARIAZIONE | |
|--------|-----------------------------------|--------------------------|---------------------------------|------------------|--------------------------|-------------------------------|--------------------------|
| | Superficie ha | Popolazione residente | Specie e relativo provvedimento | Superficie ha | Popolazione residente | Superficie ha | Popolazione residente |


Segue : PROVINCIA DI VARESE

| | | | | | | | |
|-----------------------|-----|-------|---|-------|-------|-----|-------|
| Gràntola | — | — | (D.P.R. 29-11-1956, n. 1562 - G.U. n. 26 del 30-11-1957). Già soppresso e passato a far parte del nuovo comune di <i>Montegrino-Valtravaglia</i> con R.D. 11 dicembre 1927, n. 2480 ; ricostituito con la circoscrizione e la denominazione preesistenti. | + 207 | + 412 | 207 | 412 |
| Solbiate Arno e Monte | 301 | 1.921 | (D.P.R. 23-10-1957, n. 1150 - G.U. n. 306 dell'11-12-1957). Assunta la denominazione di <i>Solbiate Arno</i> . | — | — | 301 | 1.921 |
| Solbiate Arno | 301 | 1.921 | (D.P.R. 23-10-1957, n. 1150 - G.U. n. 306 dell'11-12-1957). Nuova denominazione del comune di <i>Solbiate Arno e Monte</i> . | — | — | 301 | 1.921 |

APPENDICE ALLA PARTE SECONDA

A — Classificazione delle variazioni secondo la loro natura

B — Elenco generale alfabetico dei Comuni che hanno avuto variazioni



A — CLASSIFICAZIONE DELLE VARIAZIONI SECONDO LA LORO NATURA

I — Comuni che hanno avuto variazione di nome

| PROVINCIE DI APPARTE- NENZA | DENOMINAZIONE DEI COMUNI | | PROVINCIE DI APPARTE- NENZA | DENOMINAZIONE DEI COMUNI | |
|--------------------------------------|---------------------------|----------------------------|--------------------------------------|---------------------------|--------------------------|
| | Prima della variazione | Dopo la variazione | | Prima della variazione | Dopo la variazione |
| Ascoli Piceno | Acquasanta | Acquasanta Terme | Pisa | Santa Luce Or- ciano | Santa Luce |
| Belluno . . . | Domegge | Domegge di Ca- dore | Ravenna . . | Riolo dei Bagni | Riolo Terme |
| » | Lozzo Cadore | Lozzo di Cadore | Siena | Chianciano | Chianciano Terme |
| » | San Pietro Cadore | San Pietro di Ca- dore | Torino . . . | BrusascoCavagnolo | Brusasco |
| Brescia . . . | Capriano Azzano | Capriano del Colle | Trento . . . | Calcerànica | Calcerànica al La- go |
| » | Pian d'Artogne | Pian Camuno | » | Ronchi | Ronchi Valsugana |
| » | Saviore | Saviore dell'Ada- mello | Varese . . . | Solbiate Arno e Monte | Solbiate Arno |

II — Comuni ricostituiti

| PROVINCIE DI APPARTENENZA | COMUNI | PROVINCIE DI APPARTENENZA | COMUNI |
|------------------------------|----------------|------------------------------|--------------|
| Avellino | Moschiano | Torino | Cavagnolo |
| Bolzano | Avelengo | » | Valgiòie |
| Brescia | Artogne | Trento | Lardaro |
| » | Azzano Mella | » | Nago-Torbole |
| Cagliari | Pàlmas Arborea | » | Ospedaletto |
| Como | Cràndola | Varese | Barasso |
| » | Sant'Abbòndio | » | Gràntola |
| Novara | Villette | » | Luvinate |
| Pisa | Orciano Pisano | » | Ranco |
| Rieti | Borgo Velino | » | |

III — Comuni di prima costituzione

| PROVINCIE DI APPARTENENZA | COMUNI | PROVINCIE DI APPARTENENZA | COMUNI |
|---------------------------|---------------|---------------------------|----------------|
| Bari | Poggiorsini | Cuneo | Trèiso |
| Catanzaro | Botricello | Foggia | Carapelle |
| » | Martirano | Frosinone | Posta Fibreno |
| » | Sellia Marina | Rieti | Colli di Labro |

IV — Comuni che hanno avuto variazione di territorio

| PROVINCIE DI APPARTENENZA | COMUNI | PROVINCIE DI APPARTENENZA | COMUNI |
|---------------------------|-----------------------|---------------------------|-------------------------|
| Avellino | Quindici | Massa-Carrara | Pontrèboli |
| Bari | Gravina in Pùglia | » | Zeri |
| Bolzano | Merano | Novara | Re |
| Brescia | Capriano Azzano | Pisa | Santa Luce Orciano |
| » | Pian d'Artogne | Reggio nell'Emilia . . . | Castelnovo ne' Monti |
| Cagliari | Oristano | » | Ciano d'Enza |
| Catanzaro | Àndali | Rieti | Antrodoco |
| » | Albi | » | Labro |
| » | Cròpani | Taranto | Monteparano |
| » | Magisano | » | Roccaforzata |
| » | Martirano Lombardo | Torino | Brusasco Cavagnolo |
| » | Sellia | » | Frassinetto |
| » | Soveria Simeri | » | Gàssino Torinese |
| Como | Margno | » | Giaveno |
| » | Santa Maria Rezzònico | » | Ingria |
| Cosenza | Lattàrico | » | Sèttime Torinese |
| » | Torano Castello | Trento | Grigno |
| Cuneo | Alba | » | Riva |
| » | Barbaresco | » | Roncone |
| » | Montezèmolo | Varese | Angera |
| » | Priero | » | Comèrio |
| Foggia | Orta Nova | » | Montegrino Valtravàglia |
| Frosinone | Vicalvi | » | |

B — ELENCO GENERALE ALFABETICO DEI COMUNI CHE HANNO AVUTO VARIAZIONI

| COMUNI | PROVINCIA DI APPARTE- NENZA | PAGINA | COMUNI | PROVINCIA DI APPARTE- NENZA | PAGINA |
|--------------------------------|--------------------------------------|---------|------------------------------|--------------------------------------|--------|
| A | | | F | | |
| Acquasanta | AP | 215 | Frassinetto | TO | 223 |
| Alba | CN | 220 | | | |
| Albi | CZ | 217 | G | | |
| Àndali | CZ | 218 | | | |
| Angera | VA | 225 | | | |
| Antrodoco | RI | 222 | Gàssino Torinese | TO | 223 |
| Artogne | BS | 217 | Giaveno | TO | 224 |
| Avelengo | BZ | 216 | Gràntola | VA | 226 |
| Azzano Mella | BS | 216 | Gravina in Pùglia | BA | 215 |
| | | | Grigno | TN | 224 |
| B | | | I | | |
| Barasso | VA | 225 | | | |
| Barbaresco | CN | 219-220 | | | |
| Borgo Velino | RI | 222 | Ingria | TO | 223 |
| Botricello | CZ | 218 | | | |
| Brusasco Cavagnolo | TO | 223 | L | | |
| | | | | | |
| C | | | | | |
| Calcerànica | TN | 224 | Labro | RI | 222 |
| Capriano Azzano | BS | 216 | Lardaro | TN | 225 |
| Carapelle | FG | 220 | Lattàrico | CS | 219 |
| Castelnovo ne' Monti | RE | 222 | Lozzo Cadore | BL | 215 |
| Cavagnolo | TO | 223 | Luvinate | VA | 225 |
| Chianciano | SI | 222 | | | |
| Ciano d'Enza | RE | 222 | M | | |
| Colli di Labro | RI | 222 | | | |
| Comèrio | VA | 225 | Magisano | CZ | 218 |
| Cràndola | CO | 219 | Margno | CO | 219 |
| Cròpani | CZ | 218 | Martirano | CZ | 219 |
| | | | Martirano Lombardo | CZ | 218 |
| D | | | Merano | BZ | 216 |
| Domegge | BL | 215 | | | |

Segue B — *Elenco generale alfabetico dei comuni che hanno avuto variazioni*

| COMUNI | PROVINCIA DI APPARTE- NENZA | PAGINA | COMUNI | PROVINCIA DI APPARTE- NENZA | PAGINA |
|-----------------------------------|--------------------------------------|--------|---------------------------------|--------------------------------------|---------|
| Montegrino Valtravàglia | VA | 225 | Riva | TN | 224 |
| Monteparano | TA | 223 | Roccaforzata | TA | 222-223 |
| Montezèmolò | CN | 220 | Ronchi | TN | 224 |
| Moschiano | AV | 215 | Roncòne | TN | 225 |
| N | | | S | | |
| Nago-Tòrbole | TN | 224 | San Pietro Cadore | BL | 216 |
| O | | | Sant'Abbòndio | CO | 219 |
| Orciano Pisano | PI | 221 | Santa Luce Orciano | PI | 221 |
| Oristano | CA | 217 | Santa Maria Rezzònico | CO | 219 |
| Orta Nova | FG | 220 | Saviore | BS | 217 |
| Ospedaletto | TN | 224 | Sellia | CZ | 218 |
| P | | | Sellia Marina | CZ | 218 |
| Pàlmas Arborea | CA | 217 | Sèttime Torinese | TO | 224 |
| Pian d'Artogne | BS | 217 | Solbiate Arno e Monte | VA | 226 |
| Poggiorsini | BA | 215 | Soveria Simeri | CZ | 218 |
| Pontrèmoli | MS | 221 | T | | |
| Posta Fibreno | FR | 220 | Torano Castello | CS | 219 |
| Priero | CN | 220 | Trèiso | CN | 220 |
| Q | | | V | | |
| Quindici | AV | 215 | Valgiòbie | TO | 224 |
| R | | | Vicalvi | FR | 220 |
| Ranco | VA | 225 | Villette | NO | 221 |
| Re | NO | 221 | Z | | |
| Riolo dei Bagni | RA | 221 | Zeri | MS | 221 |

Principali pubblicazioni ISTAT

PUBBLICAZIONI MENSILI

Bollettino mensile di statistica

La più completa ed autorevole raccolta di dati continuamente aggiornati concernenti tutti i più notevoli aspetti dell'andamento demografico, sociale, economico e finanziario, anche con ampi riferimenti all'andamento internazionale.

Il prezzo di abbonamento annuo è di L. **6.000** (per l'estero : L. **10.000**).

Il prezzo di ogni fascicolo è di L. **800**.

Indicatori mensili

Costituiscono il supplemento al « Bollettino mensile di statistica », e riportano notizie riassuntive, dati e grafici relativi all'andamento mensile dei principali fenomeni interessanti la vita nazionale.

Il prezzo di abbonamento annuo è di L. **1.500** (per l'estero : L. **3.000**).

Il prezzo di ogni fascicolo è di L. **200**. Gli « Indicatori mensili » sono inviati gratuitamente agli abbonati al « Bollettino mensile di statistica ».

Statistica mensile del commercio con l'estero

Unica documentazione statistica ufficiale sul commercio dell'Italia con l'estero, fornisce, per un esteso numero di merci, l'andamento mensile delle importazioni ed esportazioni da e per i principali paesi.

Il prezzo di abbonamento annuo è di L. **8.000** (per l'estero : L. **12.000**).

Il prezzo di ogni fascicolo è di L. **1.000**.

PUBBLICAZIONI ANNUALI

Annuario statistico italiano

Classica e fondamentale pubblicazione, riporta in forma organica e completa tutti i dati riflettenti i molteplici aspetti della complessa attività nazionale nel campo sociale, economico, finanziario. Contiene anche aggiornati dati statistici internazionali.

Il volume 1957 è in vendita al prezzo di L. **2.000**.

Compendio statistico italiano

Sintetizza, in semplici tabelle numeriche di facile lettura ed attraverso appropriate illustrazioni e rappresentazioni grafiche, i dati fondamentali della vita economica, demografica e sociale e fornisce un quadro panoramico della corrispondente situazione degli altri principali paesi del mondo.

Il volume 1957 è in vendita al prezzo di L. **800**.

Annuario di statistiche demografiche

Comprende tutte le statistiche sui fenomeni demografici riguardanti il movimento della popolazione secondo gli atti dello stato civile e il movimento migratorio anagrafico.

Il volume 1955 è in vendita al prezzo di L. **1.500**.

Statistica degli Istituti di cura pubblici e privati

La situazione sanitaria del Paese è analiticamente esposta nei suoi molteplici aspetti della morbosità ospedaliera e dell'attrezzatura degli Istituti di cura.

Il volume 1954 è in vendita al prezzo di L. **1.200**.

Annuario statistico dell'assistenza e della previdenza sociale

Pubblicazione nella quale vengono statisticamente illustrati i principali aspetti dell'assistenza sociale in Italia e le più notevoli forme di attività svolte dai vari Istituti nel settore della previdenza sociale.

Il volume 1954-1955 è in vendita al prezzo di L. **2.000**.

Segue: PUBBLICAZIONI ANNUALI

Annuario statistico dell'istruzione italiana

Quadro statistico completo ed aggiornato della situazione scolastica del Paese, attraverso dati sui vari rami d'insegnamento esaminati sotto i più interessanti aspetti dell'ordinamento degli studi e dei risultati conseguiti dagli iscritti.

Il volume 1956 è in vendita al prezzo di L. 1.500.

Annuario di statistiche giudiziarie

Ampia documentazione statistica dell'attività giudiziaria civile e penale e dei principali fenomeni nel campo della criminalità.

Il volume 1955 è in vendita al prezzo di L. 2.000.

Annuario di statistica agraria

Riunisce tutti i dati più significativi della economia agricola italiana riportati nelle pubblicazioni mensili.

Il volume 1957 è in vendita al prezzo di L. 1.000.

Annuario di statistica forestale

Analisi esauriente della consistenza e della utilizzazione dei boschi.

Il volume 1956 è in vendita al prezzo di L. 1.000.

Statistica della macellazione

Accurata classificazione del bestiame macellato secondo la specie, la categoria ed altri interessanti caratteri.

Il volume 1955 è in vendita al prezzo di L. 800.

Statistica della pesca e della caccia

Raccolta di dati statistici sulla produzione della pesca, sui relativi mercati di produzione e di vendita e sulla consistenza del naviglio. Vi figurano anche essenziali dati sulla caccia.

Il volume 1957 è in vendita al prezzo di L. 1.000.

Annuario di statistiche industriali

Nel suo genere, unica e veramente preziosa pubblicazione in cui sono organicamente raccolte tutte le informazioni statistiche fondamentali concernenti il complesso ed importante settore dell'industria.

Il volume 1957 è in vendita al prezzo di L. 1.000.

Annuario statistico dell'attività edilizia e delle opere pubbliche

È la prima statistica ufficiale dedicata esclusivamente al settore dell'attività edilizia e delle opere pubbliche effettuate dallo Stato e da Enti pubblici, nonché da privati con finanziamento parziale dello Stato.

I vari fenomeni sono analizzati sia dal punto di vista dell'andamento nel tempo, sia da quello delle loro più rilevanti caratteristiche tecniche, economiche e finanziarie, con ampia analisi territoriale dei vari aspetti considerati.

Il volume 1957 è in vendita al prezzo di L. 1.000.

Statistica della navigazione marittima

Contiene i dati statistici sul movimento dei natanti e del relativo carico avvenuto nei porti marittimi e negli altri approdi autorizzati del territorio nazionale.

Il volume 1956 è in vendita al prezzo di L. 2.000.

Statistica degli incidenti stradali

La più completa ed aggiornata raccolta di dati su una materia di viva attualità.

Il volume 1956 è in vendita al prezzo di L. 800.

Statistica annuale del commercio con l'estero

Riporta i dati definitivi e completi sull'andamento delle importazioni ed esportazioni con ampia analisi del movimento per merci e per paesi.

Il volume 1956 è in vendita al prezzo di L. 3.500.

Bilanci delle amministrazioni regionali, provinciali e comunali - Conti consuntivi

Pubblicazione che, mettendo in particolare evidenza la struttura dei conti economici delle amministrazioni locali, consente di poter determinare, con sufficiente esattezza, il prodotto netto delle amministrazioni stesse.

Il volume 1953-1954 è in vendita al prezzo di L. 3.000.

Annuario statistico dell'emigrazione

Ampia esposizione di dati concernenti il movimento internazionale dei cittadini italiani con particolare riguardo agli espatri ed ai rimpatri per motivi di lavoro. In relazione all'importanza che riveste per il nostro Paese, il fenomeno dell'emigrazione sia temporanea, sia definitiva, viene esaminato sotto i più notevoli aspetti demografici e sociali ed in relazione alle varie correnti emigratorie.

Il volume 1955 è in vendita al prezzo di L. 1.500.

ANNALI DI STATISTICA - Serie VIII

Le rilevazioni statistiche in Italia dal 1861 al 1956

| | | |
|---|----|--------------|
| Vol. 5 - Generalità sulle rilevazioni - Ordinamento dei servizi statistici - Lavori meccanografici - Censimenti | L. | 3.000 |
| Vol. 6 - Statistiche demografiche e sociali | » | 3.000 |
| Indagine statistica sullo sviluppo del reddito nazionale dell'Italia dal 1861 al 1956 - Volume 9 | » | 1.500 |

PUBBLICAZIONI SPECIALI

| | | |
|---|----|--------------|
| Sommario di statistiche storiche italiane 1861-1955 | L. | 1.200 |
| Popolazione e circoscrizioni amministrative dei comuni Popolazione residente dei comuni calcolata al 31 dicembre 1955, 1956, 1957 - Variazioni territoriali e di nome nelle circoscrizioni amministrative nell'anno 1957. | » | 800 |
| Morti e dispersi per cause belliche negli anni 1940-45 | » | 800 |
| Scuole elementari e medie per singoli comuni | » | 1.000 |
| Distribuzione per età degli alunni delle scuole elementari e medie inferiori - Anno scolastico 1952-53 | » | 800 |
| Indagini speciali sugli studenti universitari e sui diplomati di scuole medie superiori | » | 800 |
| Statistiche culturali - Stampa periodica - Produzione libraria, Vol. III | » | 1.200 |
| Elezione della Camera dei Deputati, 7 giugno 1953 Vol. I - Legislazione elettorale - Certificati - Elettori - Votanti - Risultati per comune desunti dai verbali elettorali di sezione. | » | 1.500 |
| Vol. II - Voti di lista e voti di preferenza - Candidati ed eletti | » | 1.000 |
| Elezione del Senato della Repubblica, 7 giugno 1953 Vol. I - Legislazione elettorale - Certificati - Elettori - Votanti - Risultati per comune desunti dai verbali elettorali di sezione | » | 1.500 |
| Vol. II - Voti ai contrassegni - Candidati ed eletti | » | 1.000 |
| Statistica giudiziaria penale. Anni 1940-48 | » | 1.200 |
| Indagine speciale sui presenti negli Istituti di prevenzione e di pena al 31 marzo 1955 | » | 600 |
| L'attrezzatura alberghiera in Italia al 1° gennaio 1955 | » | 1.000 |
| Dipendenti delle Amministrazioni statali al 30 novembre 1954 | » | 1.500 |
| Pensionati dello Stato al 31 maggio 1955 | » | 800 |
| Italian statistical abstract 1957-58 | » | 800 |

METODI E NORME

| | | |
|---|----|--------------|
| Numeri indici della produzione industriale - Base 1953=100 - Serie A, n. 1, ottobre 1957 | L. | 300 |
| Numeri indici dei prezzi - Base 1953=100 - Serie A, n. 2, ottobre 1957 | » | 300 |
| Rilevazioni campionarie delle forze di lavoro - Serie A, n. 3, marzo 1958 | » | 300 |
| Istruzioni per la rilevazione statistica del movimento della popolazione - Serie B, n. 2, gennaio 1957 | » | 300 |
| Anagrafe della popolazione - Serie B, n. 3, marzo 1958 | » | 500 |
| Norme per la rilevazione statistica del commercio con l'estero (Ediz. 1953) | » | 300 |
| Norme per la rilevazione dei prezzi al minuto e calcolo degli indici del costo della vita (Ediz. 1956). | » | 400 |
| Classificazioni delle malattie e cause di morte (Ediz. 1955). | » | 1.000 |
| Guida per le classificazioni professionali (Ediz. 1955) | » | 300 |

NOTE E RELAZIONI

| | | |
|---|----|------------|
| Alcuni principali risultati delle rilevazioni delle forze di lavoro negli anni 1954-57 - n. 1, marzo 1958. | L. | 300 |
| Indagine speciale su alcuni aspetti delle condizioni di vita della popolazione - n. 2, marzo 1958 | » | 350 |
| Indagine statistica sulla disponibilità di personale scientifico e tecnico - n. 3, marzo 1958 | » | 300 |

PUBBLICAZIONI SUI RISULTATI DEI CENSIMENTI 4-5 NOVEMBRE 1951

IX Censimento generale della popolazione

| | | | |
|------|--|----|-------|
| Vol. | I - Dati sommari per comune (n. 92 fascicoli provinciali). Ciascun fascicolo | L. | 300 |
| | Appendice A - Dati riassuntivi provinciali | » | 300 |
| | Appendice B - Circostrizioni ecclesiastiche | » | 1.500 |
| Vol. | II - Famiglie e convivenze | » | 3.000 |
| Vol. | III - Sesso, età, stato civile, luogo di nascita | » | 3.000 |
| Vol. | IV - Professioni | » | 3.000 |
| Vol. | V - Istruzione | » | 2.000 |
| Vol. | VI - Abitazioni | » | 4.500 |
| Vol. | VII - Dati generali riassuntivi (<i>in corso di stampa</i>) | | |
| Vol. | VIII - Atti del censimento (<i>in preparazione</i>) | | |

III Censimento generale dell'industria e del commercio

| | | | |
|------|---|----|-------|
| Vol. | I - Risultati generali per comune | | |
| | Tomo 1 - Italia settentrionale | L. | 2.000 |
| | Tomo 2 - Italia centrale, meridionale e insulare | » | 2.000 |
| Vol. | II - Ditte | | |
| | Tomo 1 - Stato e Regioni | » | 2.000 |
| | Tomo 2 - Provincie | » | 1.500 |
| Vol. | III - Industrie estrattive | » | 1.200 |
| Vol. | IV - Industrie alimentari e del tabacco | » | 1.500 |
| Vol. | V - Industrie tessili | » | 2.000 |
| Vol. | VI - Industrie del vestiario, abbigliamento e arredamento, industrie delle pelli e del cuoio | » | 1.500 |
| Vol. | VII - Industrie del legno | » | 1.200 |
| Vol. | VIII - Industrie metallurgiche e meccaniche | » | 2.000 |
| Vol. | IX - Industrie chimiche, della gomma e della carta | » | 1.800 |
| Vol. | X - Industrie della trasformazione dei minerali non metalliferi, industrie grafiche ed editoriali, fotofono-cinematografiche e manifatturiere varie | » | 1.500 |
| Vol. | XI - Industrie delle costruzioni e dell'installazione di impianti | » | 1.200 |
| Vol. | XII - Produzione e distribuzione di energia elettrica e di gas e distribuzione di acqua | » | 1.200 |
| Vol. | XIII - Trasporti e comunicazioni | » | 1.500 |
| Vol. | XIV - Commercio | » | 2.000 |
| Vol. | XV - Credito, assicurazione e gestioni finanziarie | » | 1.200 |
| Vol. | XVI - Artigianato | » | 2.000 |
| Vol. | XVII - Dati generali riassuntivi | » | 2.000 |
| Vol. | XVIII - Atti del censimento (<i>in preparazione</i>) | | |

Dizionario ufficiale dei comuni e dei centri abitati

| | | | |
|--|---|--|-------|
| Una pubblicazione di vasta mole, finemente rilegata in tela con impressioni in oro, molto attesa dagli operatori economici e sociali. Essa infatti ha lo scopo di fornire tutte quelle notizie riguardanti i principali servizi (trasporti e comunicazioni, igiene e sanità, ricettività, istruzione, circ. giudiziarie, carabinieri, servizi ricreativi, circ. finanziarie, sportelli bancari) di cui sono dotati i singoli centri abitati di ciascun Comune, nonché notizie sull'altitudine degli stessi e relativa popolazione. | | | |
| In vendita al prezzo di Lire | » | | 5.000 |

Le pubblicazioni possono essere acquistate nella Libreria aperta al pubblico presso la sede dell'ISTAT, Roma, Via A. Depretis 82 - tel. 471666 e presso le altre principali librerie. Il Catalogo completo delle pubblicazioni viene spedito gratis a richiesta.