

ST 300

8823


N 252

9

REPUBBLICA ITALIANA

ISTITUTO CENTRALE DI STATISTICA


*uscente*



# ELENCO DEI COMUNI

AL 30 GIUGNO 1948

E LORO POPOLAZIONE RESIDENTE



*II 40 A 21*

**ISTAT - Biblioteca**  
Inventario S.B.N. 5573.....  
Data 2000.....

# I N D I C E

AVVERTENZE . . . . . Pag. 4

## PARTE I.

### ELENCO ALFABETICO DEI COMUNI PER PROVINCIA E LORO POPOLAZIONE RESIDENTE

1. Agrigento . . . . .	Pag.	7	32. Forlì . . . . .	Pag.	44	62. Piacenza . . . . .	Pag.	71
2. Alessandria . . . . .	»	7	33. Frosinone . . . . .	»	45	63. Pisa . . . . .	»	71
3. Ancona . . . . .	»	9	34. Genova . . . . .	»	46	64. Pistoia . . . . .	»	72
4. Aosta (Valle d') . . . . .	»	10	35. Gorizia . . . . .	»	47	65. Potenza . . . . .	»	72
5. Arezzo . . . . .	»	11	36. Grosseto . . . . .	»	47	66. Ragusa . . . . .	»	73
6. Ascoli Piceno . . . . .	»	11	37. Impèria . . . . .	»	47	67. Ravenna . . . . .	»	73
7. Asti . . . . .	»	12	38. Ionio (Taranto) . . . . .	»	48	68. Reggio di Calabria . . . . .	»	74
8. Avellino . . . . .	»	14	39. L'Aquila . . . . .	»	48	69. Reggio nell'Emilia . . . . .	»	75
9. Bari . . . . .	»	15	40. La Spèzia . . . . .	»	50	70. Rieti . . . . .	»	75
10. Belluno . . . . .	»	16	41. Latina . . . . .	»	50	71. Roma . . . . .	»	76
11. Benevento . . . . .	»	16	42. Lecce . . . . .	»	51	72. Rovigo . . . . .	»	78
12. Bergamo . . . . .	»	17	43. Livorno . . . . .	»	52	73. Salerno . . . . .	»	78
13. Bologna . . . . .	»	20	44. Lucca . . . . .	»	52	74. Sassari . . . . .	»	80
14. Bolzano . . . . .	»	21	45. Macerata . . . . .	»	52	75. Savona . . . . .	»	81
15. Brèscia . . . . .	»	22	46. Mantova . . . . .	»	53	76. Siena . . . . .	»	82
16. Brindisi . . . . .	»	24	47. Massa-Carrara . . . . .	»	54	77. Siracusa . . . . .	»	82
17. Cagliari . . . . .	»	25	48. Matera . . . . .	»	54	78. Sondrio . . . . .	»	83
18. Caltanissetta . . . . .	»	26	49. Messina . . . . .	»	55	79. Teramo . . . . .	»	84
19. Campobasso . . . . .	»	27	50. Milano . . . . .	»	56	80. Terni . . . . .	»	84
20. Caserta . . . . .	»	28	51. Modena . . . . .	»	59	81. Torino . . . . .	»	85
21. Catània . . . . .	»	30	52. Napoli . . . . .	»	59	82. Tràpani . . . . .	»	88
22. Catanzaro . . . . .	»	30	53. Novara . . . . .	»	60	83. Trento . . . . .	»	88
23. Chieti . . . . .	»	32	54. Nuoro . . . . .	»	62	84. Treviso . . . . .	»	90
24. Como . . . . .	»	33	55. Padova . . . . .	»	63	85. Udine . . . . .	»	92
25. Cosenza . . . . .	»	36	56. Palermo . . . . .	»	65	86. Varese . . . . .	»	94
26. Cremona . . . . .	»	38	57. Parma . . . . .	»	66	87. Venèzia . . . . .	»	95
27. Cùneo . . . . .	»	39	58. Pavia . . . . .	»	66	88. Vercelli . . . . .	»	96
28. Enna . . . . .	»	42	59. Perùgia . . . . .	»	68	89. Verona . . . . .	»	98
29. Ferràra . . . . .	»	42	60. Pèsaro e Urbino . . . . .	»	69	90. Vicenza . . . . .	»	99
30. Firenze . . . . .	»	43	61. Pescara . . . . .	»	70	91. Viterbo . . . . .	»	100
31. Foggia . . . . .	»	43						
POPOLAZIONE RESIDENTE, PER PROVINCE, REGIONI E RIPARTIZIONI GEOGRAFICHE . . . . . » 102								

## PARTE II.

### ELENCO GENERALE ALFABETICO DEI COMUNI CON LA INDICAZIONE DELLA PROVINCIA DI APPARTENENZA

1. SIGLE DELLE TARGHE AUTOMOBILISTICHE ADOTTATE PER L'INDICAZIONE DELLE PROVINCE . . . . .	Pag. 107
2. ELENCO GENERALE ALFABETICO DEI COMUNI . . . . .	» 109

## APPENDICE

TERRITORIO LIBERO DI TRIESTE . . . . .	» 135
--	-------

## AVVERTENZE

### 1. CIRCOSCRIZIONI COMUNALI

- a) Tutte le cifre della popolazione pubblicate nel presente volume si riferiscono alle circoscrizioni comunali quali risultano alla data del 30 giugno 1948;
- b) I comuni costituiti o ricostituiti dopo il censimento del 21 aprile 1936 e quelli che hanno subito variazioni di territorio, modificazioni nel nome, o che hanno cambiato la provincia di appartenenza, sono contrassegnati con un asterisco.

### 2. POPOLAZIONE RESIDENTE CENSITA


- c) La popolazione residente indicata per ciascun comune è quella censita al 21 aprile 1936, che è stata dichiarata popolazione legale alla data anzidetta e fino al censimento successivo, con R. D. 25 marzo 1937, n. 462;
- d) Per i comuni che dopo il censimento del 21 aprile 1936 hanno subito variazioni territoriali e per i comuni che sono stati costituiti o ricostituiti dopo tale data è stata determinata la popolazione residente (legale), che, nel territorio della nuova circoscrizione, fu censita il 21 aprile 1936;
- e) Le cifre della popolazione legale stampate in corsivo sono da considerarsi provvisorie, essendo tuttora in corso gli accertamenti per la loro definitiva determinazione.

### 3. POPOLAZIONE RESIDENTE CALCOLATA

- f) La popolazione residente al 31 dicembre 1947 è stata calcolata dai comuni apportando alla popolazione residente censita al 21 aprile 1936 le variazioni dipendenti dal movimento naturale (nati e morti) verificatosi nella popolazione residente e quelle del movimento migratorio quale risulta dalle iscrizioni e cancellazioni anagrafiche: le cifre così ottenute e pubblicate nel presente volume hanno carattere indicativo, non essendo possibile effettuare un preciso controllo, sia per il lungo tempo trascorso dal censimento, sia per le perturbazioni derivanti dall'ultima guerra;
- g) Le cifre della popolazione residente al 31 dicembre 1947 stampate in corsivo sono state calcolate con approssimazione dall'Istituto e si riferiscono a comuni che non hanno avuto la possibilità di effettuare i conteggi, in conseguenza di distruzioni sofferte nell'ultima guerra o di variazioni territoriali già decretate ma non ancora attuate al 31 dicembre 1947 o decretate posteriormente a tale data.

**PARTE I.**

**ELENCO ALFABETICO DEI COMUNI PER PROVINCIA  
E LORO POPOLAZIONE RESIDENTE**



**Agrigento - Alessandria**

COMUNI	POPOLAZIONE RESIDENTE		COMUNI	POPOLAZIONE RESIDENTE	
	censita al 21-4-1936 (legale)	calcolata al 31-12-1947		censita al 21-4-1936 (legale)	calcolata al 31-12-1947
<b>PROVINCIA DI AGRIGENTO</b>					
1. AGRIGENTO . . . . .	32.951	38.910	23. Menfi . . . . .	10.879	11.732
2. Alessandria della Rocca . . . . .	6.112	6.636	24. Montallegro . . . . .	3.062	3.488
3. Aragona . . . . .	14.839	18.090	25. Montevago . . . . .	2.866	3.157
4. Bivona . . . . .	5.324	5.484	26. Naro * . . . . .	15.014	16.309
5. Bùrgio . . . . .	5.569	6.096	27. Palma di Montechiaro . . . . .	15.615	18.209
6. Calamònci . . . . .	1.625	1.997	28. Porto Empèdocle . . . . .	14.764	16.818
7. Caltabellotta . . . . .	6.936	7.247	29. Racalmuto . . . . .	13.061	13.325
8. Camastra * . . . . .	3.043	3.162	30. Raffadali . . . . .	11.207	12.651
9. Cammarata . . . . .	7.830	8.643	31. Ravanusa . . . . .	14.555	15.390
10. Campobello di Licata . . . . .	11.732	13.253	32. Realmonte . . . . .	3.865	4.138
11. Canicattì . . . . .	29.680	31.984	33. Ribera . . . . .	14.607	16.987
12. Casteltermini . . . . .	12.256	13.706	34. Sambuca di Sicilia . . . . .	7.828	8.028
13. Castrofilippo . . . . .	4.377	4.771	35. San Biàgio Platani . . . . .	4.836	5.252
14. Cattòlica Eraclea . . . . .	9.856	11.359	36. San Giovanni Gemini . . . . .	5.239	6.205
15. Cianciana . . . . .	7.376	7.950	37. Santa Margherita di Bèlice . . . . .	7.629	8.650
16. Comitini . . . . .	1.585	1.850	38. Sant'Angelo Muxaro . . . . .	2.373	2.804
17. Favara . . . . .	21.878	24.944	39. Santo Stèfano Quisquina . . . . .	6.196	6.548
18. Grotte . . . . .	8.920	9.869	40. Sciacca . . . . .	22.713	27.343
19. Iòppolo Giancàxio . . . . .	2.103	2.382	41. Siculiana . . . . .	7.374	7.911
20. Lampedusa e Linosa . . . . .	3.482	4.476	42. Villafranca Sicula . . . . .	2.411	2.580
21. Licata . . . . .	31.611	35.871			
22. Lucca Sicula . . . . .	3.086	3.407	<b>TOTALE PROVINCIA</b>	<b>418.265</b>	<b>469.612</b>

**PROVINCIA DI ALESSANDRIA**

1. Acqui * . . . . .	15.048	15.900	20. Borgo San Martino . . . . .	1.690	1.909
2. Albera Ligure * . . . . .	1.088	991	21. Bosco Marengo . . . . .	3.606	3.688
3. ALESSANDRIA . . . . .	79.327	82.974	22. Bòsio * . . . . .	1.778	1.677
4. Alfiano Natta . . . . .	1.877	1.721	23. Bòzzole . . . . .	561	592
5. Alice Bel Colle . . . . .	1.835	1.718	24. Brignano-Frascata * . . . . .	1.089	1.096
6. Alluvioni Cambiò . . . . .	1.575	1.634	25. Cabella Ligure . . . . .	1.834	1.764
7. Altavilla Monferrato . . . . .	1.370	1.298	26. Camagna . . . . .	1.696	1.511
8. Alzano Scrivia * . . . . .	496	445	27. Camino . . . . .	2.466	2.228
9. Arquata Scrivia . . . . .	4.149	4.336	28. Cantalupo Ligure * . . . . .	1.347	1.228
10. Avolasca . . . . .	842	810	29. Capriata d'Orba . . . . .	2.784	2.801
11. Bàlzola . . . . .	2.434	2.325	30. Carbonara Scrivia . . . . .	670	647
12. Basaluzzo . . . . .	1.492	1.494	31. Carezzano * . . . . .	1.149	1.067
13. Bassignana * . . . . .	2.375	2.120	32. Carpeneto . . . . .	1.798	1.774
14. Belforte Monferrato * . . . . .	711	644	33. Carrega . . . . .	1.734	1.593
15. Bergamasco . . . . .	2.294	2.229	34. Carròsio . . . . .	1.070	973
16. Berzano di Tortona * . . . . .	311	322	35. Cartòsio . . . . .	1.333	1.441
17. Bistagno . . . . .	2.693	2.424	36. Casal Cermelli . . . . .	1.675	1.760
18. Borghetto di Borbera . . . . .	2.412	2.344	37. Casalèggio Bòiro . . . . .	508	445
19. Borgoratto Alessandrino . . . . .	850	848	38. Casale Monferrato . . . . .	37.098	36.264

**Alessandria**

C O M U N I	POPOLAZIONE RESIDENTE		C O M U N I	POPOLAZIONE RESIDENTE	
	censita al 21-4-1936 (legale)	calcolata al 31-12-1947		censita al 21-4-1936 (legale)	calcolata al 31-12-1947
39. Casalnoceto . . . . .	1.325	1.373	83. Grondona . . . . .	890	840
40. Casasco . . . . .	495	531	84. Guazzora . . . . .	554	563
41. Cassano Spinola* . . . . .	1.752	1.862	85. Isola Sant'Antonio . . . . .	1.273	1.249
42. Cassine . . . . .	4.638	4.504	86. Lerma . . . . .	1.481	1.332
43. Cassinelle . . . . .	1.861	1.508	87. Lu . . . . .	3.264	2.871
44. Castellania* . . . . .	348	323	88. Malvicino . . . . .	370	336
45. Castellar Guidobono* . . . . .	489	486	89. Masio . . . . .	2.304	2.165
46. Castellazzo Bormida . . . . .	5.446	5.584	90. Melazzo . . . . .	2.301	2.163
47. Castelletto d'Erro . . . . .	461	456	91. Merana* . . . . .	400	367
48. Castelletto d'Orba . . . . .	2.664	2.489	92. Mirabello Monferrato . . . . .	2.370	2.076
49. Castelletto Merli . . . . .	1.303	1.140	93. Molare . . . . .	2.296	2.120
50. Castelletto Monferrato* . . . . .	1.154	1.002	94. Molino de' Torti* . . . . .	982	943
51. Castelnuovo Bormida . . . . .	1.548	1.483	95. Mombello Monferrato* . . . . .	2.485	2.363
52. Castelnuovo Scrivia . . . . .	5.886	5.857	96. Momperone* . . . . .	603	607
53. Cavatore . . . . .	813	721	97. Moncestino . . . . .	541	526
54. Cella Monte . . . . .	1.082	1.077	98. Mongiardino Ligure . . . . .	1.302	1.205
55. Cereseto . . . . .	1.141	1.214	99. Monleale* . . . . .	991	1.025
56. Cerreto Grue . . . . .	587	526	100. Montacuto* . . . . .	969	814
57. Cerrina . . . . .	1.823	1.577	101. Montaldeo . . . . .	889	813
58. Coniolo* . . . . .	846	800	102. Montaldo Bormida . . . . .	1.242	1.219
59. Conzano . . . . .	1.460	1.274	103. Montechiaro d'Acqui* . . . . .	1.066	1.176
60. Costa Vescovalo . . . . .	877	900	104. Montegioco . . . . .	436	484
61. Cremolino . . . . .	1.623	1.532	105. Montemarzino . . . . .	968	902
62. Cuccaro Monferrato . . . . .	996	852	106. Morano sul Po . . . . .	2.560	2.515
63. Dènice* . . . . .	625	612	107. Morbello . . . . .	1.465	1.232
64. Dernice . . . . .	883	752	108. Mornese . . . . .	1.217	1.096
65. Fabbrica Curone . . . . .	2.585	2.332	109. Morsasco . . . . .	1.258	1.189
66. Felizzano . . . . .	2.213	2.038	110. Murisengo . . . . .	2.312	2.050
67. Fraconalto . . . . .	770	566	111. Novi Ligure . . . . .	21.157	21.742
68. Francavilla Bisio . . . . .	645	628	112. Occimiano . . . . .	1.768	1.901
69. Frascaro . . . . .	588	563	113. Odalengo Grande . . . . .	1.307	1.163
70. Frassinello-Olivola . . . . .	1.561	1.553	114. Odalengo Piccolo . . . . .	660	601
71. Frassineto Po . . . . .	1.707	1.796	115. Orsara Bormida . . . . .	1.046	889
72. Fresonara . . . . .	1.150	1.113	116. Ottiglio . . . . .	2.053	1.796
73. Frugarolo . . . . .	2.246	2.760	117. Ovada . . . . .	9.618	9.594
74. Fubine . . . . .	2.693	2.341	118. Oviglio . . . . .	2.024	2.084
75. Gabiano . . . . .	2.469	2.308	119. Ozzano Monferrato . . . . .	2.705	2.777
76. Gamalero . . . . .	1.386	1.324	120. Paderna* . . . . .	559	504
77. Garbagna . . . . .	1.425	1.419	121. Pareto . . . . .	2.001	1.947
78. Gavazzana* . . . . .	271	288	122. Parodi Ligure* . . . . .	2.260	2.131
79. Gavi . . . . .	5.478	5.211	123. Pasturana . . . . .	806	774
80. Giarole . . . . .	848	864	124. Pecetto di Valenza* . . . . .	1.293	1.188
81. Gremiasco* . . . . .	852	716	125. Pietra Marazzi . . . . .	1.358	1.388
82. Grognardo . . . . .	1.048	882	126. Piòvera . . . . .	1.096	1.079



COMUNI	POPOLAZIONE RESIDENTE		COMUNI	POPOLAZIONE RESIDENTE	
	censita al 21-4-1936 (legale)	calcolata al 31-12-1947		censita al 21-4-1936 (legale)	calcolata al 31-12-1947
127. Pomaro Monferrato . . .	744	755	158. Silvano d'Orba . . . . .	2.472	2.371
128. Pontecurone . . . . .	3.867	4.078	159. Solero . . . . .	2.728	2.750
129. Pontestura* . . . . .	3.209	3.035	160. Solonghelo * . . . . .	694	660
130. Ponti . . . . .	1.359	1.291	161. Spigno Monferrato* . . . . .	3.289	3.014
131. Ponzano Monferrato . . .	1.093	953	162. Spineto Scrivia* . . . . .	731	657
132. Ponzone . . . . .	3.428	3.349	163. Stazzano . . . . .	2.073	2.109
133. Pozzol Groppo . . . . .	899	770	164. Strevi . . . . .	2.284	2.257
134. Pozzolo Formigaro . . . .	3.731	3.545	165. Tagliolo Monferrato* . . . . .	1.991	1.841
135. Prasco . . . . .	857	768	166. Tassarolo . . . . .	796	678
136. Predosa . . . . .	3.173	2.985	167. Terruggia . . . . .	1.019	986
137. Quargnento . . . . .	2.120	2.071	168. Terzo* . . . . .	1.262	1.333
138. Quattordio . . . . .	1.625	1.579	169. Ticineto . . . . .	1.647	1.613
139. Ricaldone . . . . .	1.292	1.191	170. Tortona . . . . .	20.361	21.931
140. Rivalta Bormida . . . . .	2.300	2.236	171. Treville . . . . .	682	645
141. Rivarone* . . . . .	622	555	172. Trisobbio . . . . .	1.443	1.188
142. Roccaforte Ligure . . . . .	628	534	173. Valenza* . . . . .	12.195	12.902
143. Rocca Grimalda . . . . .	2.829	2.600	174. Valmacca . . . . .	1.931	1.786
144. Rocchetta Ligure* . . . . .	664	605	175. Vignale . . . . .	2.619	2.543
145. Rosignano Monferrato . . .	2.964	2.755	176. Vignole Borbera . . . . .	1.792	1.806
146. Sala Monferrato . . . . .	1.201	1.039	177. Viguzzolo* . . . . .	2.502	2.485
147. Sale . . . . .	5.602	5.526	178. Villadeati . . . . .	1.715	1.601
148. San Cristòforo . . . . .	1.014	869	179. Villalvèrnia . . . . .	1.191	981
149. San Giòrgio Monferrato . .	1.516	1.513	180. Villamiròglio . . . . .	939	907
150. San Salvatore Monferrato . .	4.761	4.590	181. Villanova Monferrato . . . . .	2.722	2.713
151. San Sebastiano Curone*. . . .	959	805	182. Villaromagnano . . . . .	865	874
152. Sant'Àgata Fòssili . . . . .	832	698	183. Visone* . . . . .	2.026	2.141
153. Sardigliano . . . . .	1.081	953	184. Volpedo* . . . . .	1.600	1.653
154. Sarezzano . . . . .	1.604	1.559	185. Volpeglino* . . . . .	322	333
155. Serralunga di Crea . . . . .	1.148	1.129	186. Voltàggio . . . . .	1.667	1.563
156. Serravalle Scrivia . . . . .	4.067	4.318			
157. Sezzadio . . . . .	3.325	3.223			
			TOTALE PROVINCIA	<b>493.698</b>	<b>488.169</b>

**PROVINCIA DI ANCONA**

1. Agugliano . . . . .	3.444	3.399	12. Castelplànio* . . . . .	3.424	3.545
2. ANCONA* . . . . .	79.677	86.774	13. Cerreto d'Esi . . . . .	2.928	3.011
3. Arcèvia . . . . .	12.478	13.323	14. Chiaravalle * . . . . .	6.944	7.585
4. Bàrbara . . . . .	1.653	1.794	15. Corinaldo . . . . .	7.043	7.491
5. Belvedere Ostrense . . . . .	3.342	3.457	16. Cupramontana . . . . .	6.658	6.604
6. Camerano . . . . .	3.854	4.301	17. Fabriano * . . . . .	26.473	28.836
7. Camerata Picena * . . . . .	1.718	1.877	18. Falconara Marittima* . . . . .	10.056	10.953
8. Castelbellino . . . . .	1.752	1.904	19. Filottrano . . . . .	10.145	10.418
9. Castel Colonna . . . . .	1.598	1.639	20. Genga* . . . . .	4.670	4.511
10. Castelfidardo . . . . .	7.735	8.852	21. Iesi . . . . .	29.587	31.876
11. Castelleone di Suasa . . . . .	2.156	2.175	22. Loreto . . . . .	7.081	7.908

**Ancona - Aosta (Valle d')**

C O M U N I	POPOLAZIONE RESIDENTE		C O M U N I	POPOLAZIONE RESIDENTE	
	censita al 21-4-1936 (legale)	calcolata al 31-12-1947		censita al 21-4-1936 (legale)	calcolata al 31-12-1947
23. Maiolati Spontini*	3.455	3.615	37. Poggio San Marcello*	1.882	2.029
24. Mergo*	1.210	1.226	38. Polverigi . . . . .	2.973	3.125
25. Monsano . . . . .	2.043	2.123	39. Ripe . . . . .	2.878	3.032
26. Montecarotto . . . . .	3.618	3.769	40. Rosora* . . . . .	1.862	2.018
27. Montemarciano . . . . .	5.482	5.956	41. San Marcello . . . . .	2.876	3.102
28. Monterado . . . . .	1.598	1.686	42. San Paolo di lesi* . . . . .	1.430	1.532
29. Monte Roberto . . . . .	2.284	2.422	43. Santa Maria Nuova . . . . .	3.775	3.968
30. Monte San Vito . . . . .	4.636	4.724	44. Sassoferrato . . . . .	12.996	13.986
31. Morro d'Alba . . . . .	2.646	2.805	45. Senigallia . . . . .	28.327	31.554
32. Numana* . . . . .	2.143	2.219	46. Serra de' Conti . . . . .	3.277	3.382
33. Offagna . . . . .	1.920	1.957	47. Serra San Quirico . . . . .	5.245	5.459
34. Osimo . . . . .	21.182	22.941	48. Sirolo* . . . . .	2.618	2.810
35. Ostra . . . . .	7.611	8.050	49. Staffolo* . . . . .	3.406	3.662
36. Ostra Vetere . . . . .	4.440	4.811	<b>TOTALE PROVINCIA</b>	<b>372.229</b>	<b>400.196</b>

**AOSTA (VALLE D')**

1. Allain . . . . .	532	473	29. Gignod* . . . . .	1.060	1.119
2. Antey-Saint-Andrè . . . . .	639	733	30. Gressan* . . . . .	1.217	1.461
3. AOSTA* . . . . .	16.130	22.999	31. Gressoney-La Trinitè* . . . . .	192	191
4. Arnaz* . . . . .	1.376	1.420	32. Gressoney-Saint-Jean* . . . . .	730	769
5. Arvier* . . . . .	692	750	33. Hône* . . . . .	757	900
6. Avise* . . . . .	506	489	34. Introd* . . . . .	623	665
7. Ayas . . . . .	1.291	1.262	35. Issime . . . . .	1.132	1.048
8. Aymaville* . . . . .	1.328	1.374	36. Issogne . . . . .	1.264	1.225
9. Bard* . . . . .	182	182	37. Jovençon* . . . . .	422	467
10. Bionaz . . . . .	260	259	38. La Magdeleine . . . . .	155	153
11. Brissogne* . . . . .	638	645	39. La Salle* . . . . .	1.681	1.729
12. Brusson . . . . .	1.324	1.256	40. La Thuile* . . . . .	1.076	1.128
13. Challant-Saint-Anselme* . . . . .	982	921	41. Liliane* . . . . .	589	553
14. Challant-Saint-Victor* . . . . .	803	836	42. Montjovet* . . . . .	1.479	1.460
15. Chambave* . . . . .	781	875	43. Morgex* . . . . .	1.325	1.536
16. Chamois . . . . .	195	194	44. Nus* . . . . .	1.708	1.849
17. Champdepraz* . . . . .	734	777	45. Ollomont . . . . .	283	302
18. Champorcher . . . . .	726	705	46. Oyace . . . . .	223	233
19. Charvensod* . . . . .	929	1.118	47. Perloz* . . . . .	816	765
20. Châtillon* . . . . .	3.216	3.498	48. Pollein* . . . . .	599	665
21. Cogne . . . . .	1.791	1.737	49. Pontbozet . . . . .	500	500
22. Courmayeur . . . . .	1.264	1.211	50. Pontey* . . . . .	446	481
23. Donnaz . . . . .	1.749	2.115	51. Pont-Saint-Martin* . . . . .	2.029	2.304
24. Doues . . . . .	559	555	52. Pré-Saint-Didier . . . . .	655	687
25. Emarese* . . . . .	355	374	53. Quart* . . . . .	2.096	2.031
26. Ètroubles . . . . .	559	535	54. Rhêmes-Notre-Dame* . . . . .	129	129
27. Fênis* . . . . .	1.355	1.421	55. Rhêmes-Saint-Georges* . . . . .	440	395
28. Fontainemore* . . . . .	855	797	56. Roisan* . . . . .	444	444

**Aosta (Valle d') - Arezzo - Ascoli Piceno**

C O M U N I	POPOLAZIONE RESIDENTE		C O M U N I	POPOLAZIONE RESIDENTE	
	censita al 21-4-1936 (legale)	calcolata al 31-12-1947		censita al 21-4-1936 (legale)	calcolata al 31-12-1947
57. Saint-Cristophe* . . . . .	1.539	1.614	66. Torgnon . . . . .	802	760
58. Saint-Denis* . . . . .	531	579	67. Valgrisanche . . . . .	487	479
59. Saint-Marcel* . . . . .	1.039	1.027	68. Valpelline . . . . .	565	630
60. Saint-Nicolas * . . . . .	456	386	69. Valsavaranche . . . . .	380	334
61. Saint-Oyen . . . . .	210	222	70. Valtournanche . . . . .	1.454	1.517
62. Saint-Pierre* . . . . .	1.234	1.404	71. Verrayes* . . . . .	1.270	1.299
63. Saint-Rhémy . . . . .	593	588	72. Verrès* . . . . .	2.531	2.533
64. Saint-Vincent . . . . .	2.252	2.208	73. Villeneuve * . . . . .	990	997
65. Sarre* . . . . .	1.301	1.574	<b>TOTALE PROVINCIA</b>	<b>83.455</b>	<b>92.851</b>

**PROVINCIA DI AREZZO**

1. Anghiari . . . . .	8.382	8.494	21. Lucignano . . . . .	4.305	4.311
2. AREZZO . . . . .	60.284	66.165	22. Marciano . . . . .	3.020	2.983
3. Badia Tedalda . . . . .	3.485	3.412	23. Montemignaiò . . . . .	2.035	2.002
4. Bibbiena . . . . .	10.214	11.024	24. Monterehi * . . . . .	3.374	3.281
5. Buèine . . . . .	9.232	9.501	25. Monte San Savino . . . . .	9.537	9.628
6. Capolona . . . . .	3.771	3.832	26. Montevarchi . . . . .	15.695	16.469
7. Caprese Michelangelo . . . . .	3.121	3.255	27. Ortignano Raggiolo . . . . .	2.307	2.232
8. Castel Focognano . . . . .	5.003	4.992	28. Pèrgine Valdarno . . . . .	3.054	3.198
9. Castelfranco di Sopra . . . . .	3.268	3.460	29. Pian di Scò . . . . .	3.924	3.854
10. Castel San Niccolò . . . . .	7.125	6.962	30. Pieve Santo Stefano . . . . .	5.978	5.940
11. Castiglion Fibocchi . . . . .	1.390	1.423	31. Poppi . . . . .	9.235	9.436
12. Castiglion Fiorentino . . . . .	14.830	15.258	32. Pratovecchio . . . . .	5.695	5.472
13. Cavriglia . . . . .	8.969	9.771	33. San Giovanni Valdarno . . . . .	10.631	12.916
14. Chitignano . . . . .	1.627	1.665	34. Sansepolcro . . . . .	11.111	12.432
15. Chiusi della Verna . . . . .	4.048	4.095	35. Sestino . . . . .	3.599	3.624
16. Civitella in Val di Chiana . . . . .	8.126	8.267	36. Stia . . . . .	5.279	4.989
17. Cortona . . . . .	31.518	32.763	37. Subbiano . . . . .	5.015	5.287
18. Foiano della Chiana . . . . .	7.990	8.097	38. Talla . . . . .	2.984	2.845
19. Laterina . . . . .	3.322	3.501	39. Terranuova Bracciolini . . . . .	11.655	12.412
20. Loro Ciuffenna . . . . .	5.616	5.494	<b>TOTALE PROVINCIA</b>	<b>319.754</b>	<b>334.742</b>

**PROVINCIA DI ASCOLI PICENO**

1. Acquasanta . . . . .	8.618	9.054	12. Castignano . . . . .	4.541	4.924
2. Acquaviva Picena . . . . .	3.376	3.632	13. Castorano . . . . .	1.917	1.992
3. Altidona . . . . .	1.549	1.779	14. Colli del Tronto . . . . .	1.967	2.059
4. Amàndola . . . . .	6.348	6.780	15. Comunanza* . . . . .	4.287	4.432
5. Appignano del Tronto . . . . .	3.034	3.206	16. Cossignano . . . . .	2.070	2.276
6. Arquata del Tronto . . . . .	5.281	5.458	17. Cupra Marittima . . . . .	3.595	3.937
7. ASCOLI PICENO . . . . .	38.111	46.037	18. Falerone . . . . .	4.543	4.635
8. Belmonte Piceno . . . . .	1.406	1.447	19. Fermo . . . . .	25.203	27.255
9. Campofilone . . . . .	1.994	2.136	20. Folignano . . . . .	2.855	3.016
10. Carassai . . . . .	2.631	2.861	21. Force . . . . .	3.835	4.157
11. Castel di Lama . . . . .	3.190	3.494	22. Francavilla d'Ete . . . . .	1.400	1.436

**Ascoli Piceno - Asti**

C O M U N I	POPOLAZIONE RESIDENTE		C O M U N I	POPOLAZIONE RESIDENTE	
	censita al 21-4-1936 (legale)	calcolata al 31-12-1947		censita al 21-4-1936 (legale)	calcolata al 31-12-1947
23. Grottammare . . . . .	5.757	6.480	49. Monte Urano . . . . .	3.177	3.247
24. Grottazzolina . . . . .	2.459	2.607	50. Monte Vidon Combatte .	1.434	1.464
25. Lapedona . . . . .	1.856	2.064	51. Monte Vidon Corrado . .	1.181	1.264
26. Magliano di Tenna . . . .	1.396	1.400	52. Montottone . . . . .	2.244	2.316
27. Maltignano . . . . .	1.503	1.662	53. Moresco . . . . .	1.062	1.144
28. Massa Fermana . . . . .	1.443	1.596	54. Offida . . . . .	7.508	8.198
29. Massignano . . . . .	2.411	2.520	55. Ortezzano . . . . .	1.279	1.276
30. Monsampietro Morico . . .	1.332	1.291	56. Palmiano . . . . .	807	904
31. Monsampolo del Tronto .	3.212	3.268	57. Pedaso . . . . .	1.251	1.346
32. Montalto delle Marche .	4.589	4.841	58. Petritoli . . . . .	3.958	4.151
33. Montappone . . . . .	2.099	2.229	59. Ponzano di Fermo . . . .	2.081	2.117
34. Montedinove . . . . .	1.553	1.658	60. Porto San Giòrgio . . . .	7.643	8.755
35. Montefalcone Appennino .	1.743	1.796	61. Rapagnano . . . . .	1.834	1.800
36. Montefiore dell'Aso . . . .	3.591	3.744	62. Ripatransone . . . . .	8.358	8.988
37. Montefortino . . . . .	3.048	3.009	63. Roccafluvione . . . . .	3.895	4.007
38. Montegallo . . . . .	2.817	3.097	64. Rotella . . . . .	2.939	2.938
39. Monte Giberto . . . . .	1.917	1.910	65. San Benedetto del Tronto .	17.461	21.835
40. Montegiòrgio . . . . .	7.238	7.508	66. Santa Vittòria in Mate-		
41. Montegranaro . . . . .	5.429	5.759	nano . . . . .	2.792	2.882
42. Monteleone di Fermo . . . .	1.276	1.238	67. Sant'Elpidio a Mare . . . .	14.658	15.867
43. Montèlparo . . . . .	2.358	2.512	68. Servigliano . . . . .	3.236	3.289
44. Montemònaco . . . . .	1.843	1.829	69. Smerillo . . . . .	1.172	1.305
45. Monteprandone . . . . .	4.472	4.995	70. Spinètoli . . . . .	3.555	3.888
46. Monte Rinaldo . . . . .	1.125	1.114	71. Torre San Patrizio . . . . .	1.579	1.652
47. Monterubbiano . . . . .	4.019	4.237	72. Venarotta . . . . .	3.880	4.269
48. Monte San Pietràngeli . . .	2.648	2.714	<b>TOTALE PROVINCIA</b>	<b>303.869</b>	<b>331.683</b>

**PROVINCIA DI ASTI**

1. Agliano . . . . .	2.953	2.647	17. Canelli . . . . .	7.389	7.991
2. Albugnano . . . . .	744	665	18. Cantarana* . . . . .	827	789
3. Antignano . . . . .	1.557	1.355	19. Caprìglio* . . . . .	538	473
4. Aramengo . . . . .	1.246	1.035	20. Casorzo . . . . .	1.696	1.578
5. ASTI . . . . .	48.898	52.066	21. Cassinasco . . . . .	1.199	1.121
6. Azzano d'Asti* . . . . .	611	569	22. Castagnole Lanzo* . . . . .	4.325	4.022
7. Baldichieri d'Asti* . . . . .	820	725	23. Castagnole Monferrato . .	2.430	2.057
8. Belvèglio . . . . .	816	683	24. Castel Boglione . . . . .	1.506	1.313
9. Berzano di San Pietro . . . .	646	522	25. Castell'Alfero . . . . .	2.783	2.379
10. Bruno . . . . .	947	922	26. Castellero * . . . . .	380	333
11. Bùbbio . . . . .	1.584	1.530	27. Castelletto Molina . . . . .	486	472
12. Buttigliera d'Asti . . . . .	2.097	1.867	28. Castello di Annone . . . . .	2.232	2.024
13. Calamandrana . . . . .	2.102	2.009	29. Castelnuovo Belbo . . . . .	1.846	1.687
14. Calliano . . . . .	2.426	2.337	30. Castelnuovo Calcea . . . . .	1.795	1.642
15. Calosso . . . . .	2.821	2.700	31. Castelnuovo Don Bosco*	3.235	2.980
16. Camerano Casasco . . . . .	1.027	854	32. Castel Rocchero . . . . .	769	726

C O M U N I	POPOLAZIONE RESIDENTE		C O M U N I	POPOLAZIONE RESIDENTE	
	censita al 21-4-1936 (legale)	calcolata al 31-12-1947		censita al 21-4-1936 (legale)	calcolata al 31-12-1947
33. Cellarengo . . . . .	663	619	77. Montemagno . . . . .	2.619	2.305
34. Celle Enomondo . . . . .	829	789	78. Montiglio . . . . .	2.480	2.224
35. Cerreto d'Asti* . . . . .	548	488	79. Moransengo* . . . . .	479	366
36. Cerro Tànarò . . . . .	854	782	80. Nizza Monferrato . . . . .	9.041	9.372
37. Cèssole . . . . .	1.232	1.209	81. Olmo Gentile . . . . .	393	392
38. Chiusano d'Asti . . . . .	401	315	82. Passerano Marmorito . . . . .	1.119	978
39. Cinàglio . . . . .	860	718	83. Penango . . . . .	1.201	1.192
40. Cisterna d'Asti . . . . .	2.455	2.228	84. Piea . . . . .	1.095	989
41. Coazzolo* . . . . .	508	451	85. Pino d'Asti* . . . . .	441	407
42. Cocconato* . . . . .	2.289	1.956	86. Piovà Massàia* . . . . .	1.121	959
43. Colcavagno* . . . . .	428	402	87. Portacomaro . . . . .	2.511	2.137
44. Corsione* . . . . .	552	499	88. Quaranti . . . . .	459	462
45. Cortandone* . . . . .	531	456	89. Refrancore . . . . .	2.149	1.887
46. Cortanze . . . . .	677	638	90. Revigliasco d'Asti . . . . .	1.208	1.111
47. Cortazzone . . . . .	1.277	1.094	91. Roatto* . . . . .	729	688
48. Cortiglione . . . . .	1.060	1.012	92. Robella . . . . .	1.115	1.063
49. Cossombrato . . . . .	845	837	93. Rocca d'Arazzo* . . . . .	2.144	1.996
50. Costigliole d'Asti . . . . .	7.357	6.845	94. Roccaverano . . . . .	2.117	1.990
51. Cùnico . . . . .	942	817	95. Rocchetta Palafea . . . . .	942	839
52. Dusinc San Michele . . . . .	1.248	1.063	96. Rocchetta Tànarò . . . . .	2.724	2.415
53. Ferrere . . . . .	1.856	1.668	97. San Damiano d'Asti . . . . .	8.316	7.610
54. Fontanile . . . . .	1.119	1.164	98. San Giòrgio Scarampi . . . . .	422	388
55. Frinco . . . . .	1.369	1.101	99. San Martino Alfieri . . . . .	1.138	1.066
56. Grana . . . . .	1.500	1.226	100. San Marzano Oliveto* . . . . .	1.636	1.408
57. Grazzano Badòglio* . . . . .	1.467	1.293	101. San Pàolo Solbrito . . . . .	1.068	1.031
58. Incisa Scapaccino . . . . .	2.858	2.678	102. Scandeluzza* . . . . .	727	683
59. Isola d'Asti . . . . .	2.597	2.395	103. Scurzolengo . . . . .	1.373	1.331
60. Loazzolo . . . . .	1.061	971	104. Serole . . . . .	595	620
61. Maranzana . . . . .	985	955	105. Sessame . . . . .	824	752
62. Maretto* . . . . .	556	485	106. Sèttime . . . . .	877	793
63. Moasca* . . . . .	723	725	107. Sòglio . . . . .	363	334
64. Mombaldone . . . . .	638	666	108. Tigliole d'Asti . . . . .	2.541	2.236
65. Mombaruzzo . . . . .	2.766	2.673	109. Tonco . . . . .	1.633	1.447
66. Mombercelli . . . . .	3.283	2.924	110. Tonengo* . . . . .	339	286
67. Monale* . . . . .	1.042	894	111. Vaglio Serra . . . . .	638	708
68. Monastero Bòrmida . . . . .	1.684	1.522	112. Valfenera . . . . .	2.185	1.897
69. Moncalvo . . . . .	3.960	3.763	113. Vèsime . . . . .	1.546	1.562
70. Moncucco Torinese . . . . .	1.316	1.196	114. Viale . . . . .	625	541
71. Mongardino . . . . .	1.569	1.421	115. Viarigi . . . . .	2.454	2.283
72. Montabone . . . . .	955	954	116. Vigliano d'Asti . . . . .	1.274	1.070
73. Montafia* . . . . .	1.487	1.369	117. Villafranca d'Asti* . . . . .	2.105	2.059
74. Montaldo Scarampi . . . . .	1.483	1.332	118. Villanuova d'Asti . . . . .	2.917	2.738
75. Montèchiaro d'Asti . . . . .	1.661	1.429	119. Villa San Secondo* . . . . .	883	747
76. Montegrosso d'Asti . . . . .	3.358	3.010	120. Vinchio . . . . .	1.618	1.497
			TOTALE PROVINCIA	245.764	233.964

**Avellino**

COMUNI	POPOLAZIONE RESIDENTE		COMUNI	POPOLAZIONE RESIDENTE	
	censita al 21-4-1936 (legale)	calcolata al 31-12-1947		censita al 21-4-1936 (legale)	calcolata al 31-12-1947

**PROVINCIA DI AVELLINO**

1. Aiello del Sabato . . . . .	4.527	4.804	43. Lioni . . . . .	6.029	7.652
2. Altavilla Irpina . . . . .	6.815	7.887	44. Luogosano . . . . .	1.751	1.929
3. Andretta . . . . .	4.640	4.515	45. Manocalzati . . . . .	2.576	3.004
4. Aquilònia . . . . .	3.299	3.806	46. Marzano di Nola . . . . .	1.509	1.665
5. Ariano Irpino . . . . .	24.357	28.482	47. Melito Irpino . . . . .	2.556	2.917
6. Atripalda . . . . .	6.966	8.274	48. Mercogliano . . . . .	3.332	3.892
7. Avella . . . . .	4.305	4.892	49. Mirabella Eclano . . . . .	9.052	10.327
8. AVELLINO* . . . . .	29.955	37.446	50. Montaguto . . . . .	2.117	2.132
9. Bagnoli Irpino . . . . .	3.611	4.210	51. Montecalvo Irpino . . . . .	5.163	5.896
10. Baiano . . . . .	3.299	3.974	52. Montefalcione . . . . .	4.325	4.870
11. Bisaccia . . . . .	8.457	9.045	53. Monteforte Irpino . . . . .	4.062	4.545
12. Bonito . . . . .	4.122	4.455	54. Montefrèdane . . . . .	2.674	2.897
13. Cairano . . . . .	1.469	1.502	55. Montefusco* . . . . .	2.175	2.451
14. Calabritto . . . . .	4.229	4.517	56. Montella . . . . .	7.863	9.333
15. Calitri . . . . .	8.084	8.692	57. Montemarano . . . . .	5.181	5.547
16. Cànida . . . . .	1.396	1.582	58. Montemiletto . . . . .	5.637	6.388
17. Caposele . . . . .	3.940	4.278	59. Monteverde . . . . .	2.634	2.574
18. Capriglia . . . . .	2.296	2.570	60. Montoro Inferiore . . . . .	6.768	7.531
19. Carife . . . . .	3.317	3.469	61. Montoro Superiore . . . . .	4.814	5.199
20. Casàlbore . . . . .	2.316	2.447	62. Morra De Sanctis . . . . .	2.870	2.919
21. Cassano Irpino . . . . .	1.714	2.032	63. Mugnano del Cardinale . . . . .	3.463	4.030
22. Castel Baronia . . . . .	1.787	1.925	64. Nusco . . . . .	6.017	6.741
23. Castelfranci . . . . .	3.098	3.408	65. Ospedaletto d'Alpinolo . . . . .	1.804	1.953
24. Castelvètere di Calore . . . . .	2.563	2.574	66. Pago del Vallo di Làuro . . . . .	1.334	1.410
25. Cervinàra . . . . .	9.392	11.636	67. Parolise . . . . .	823	915
26. Chianche* . . . . .	1.275	1.334	68. Paternòpoli . . . . .	3.420	3.958
27. Chiusano di San Domè- nico . . . . .	2.855	3.221	69. Petruro* . . . . .	751	835
28. Contrada . . . . .	2.552	2.989	70. Pietradefusi* . . . . .	3.688	4.117
29. Conza della Campània . . . . .	3.248	3.542	71. Pietrastornina . . . . .	4.220	4.115
30. Domicella . . . . .	1.627	1.722	72. Prata di Principato Ultra . . . . .	3.302	3.570
31. Flùmeri . . . . .	2.854	3.026	73. Pràtola Serra . . . . .	3.959	4.502
32. Fontanarosa . . . . .	4.240	4.615	74. Quadrelle . . . . .	882	1.022
33. Forino . . . . .	4.396	4.886	75. Quindici . . . . .	4.612	5.127
34. Frigento . . . . .	5.336	5.834	76. Roccabascèrana . . . . .	4.270	4.261
35. Gesualdo . . . . .	5.737	6.369	77. Rocca San Felice . . . . .	1.257	1.525
36. Greci . . . . .	2.801	2.877	78. Rotondi . . . . .	2.411	2.879
37. Grottaminarda . . . . .	7.014	7.670	79. Salza Irpina* . . . . .	1.127	1.262
38. Grottolella . . . . .	1.765	1.931	80. San Mango sul Calore . . . . .	2.604	2.906
39. Guàrdia Lombardi . . . . .	5.336	5.511	81. San Martino Valle Cau- dina . . . . .	6.838	7.782
40. Lacedònia . . . . .	6.253	6.843	82. San Michele di Serino . . . . .	1.847	2.096
41. Làpio . . . . .	2.413	2.794	83. San Nicola Baronia . . . . .	1.267	1.348
42. Làuro . . . . .	2.835	3.169	84. San Potito Ultra . . . . .	1.459	1.522

C O M U N I	POPOLAZIONE RESIDENTE		C O M U N I	POPOLAZIONE RESIDENTE	
	censita al 21-4-1936 (legale)	calcolata al 31-12-1947		censita al 21-4-1936 (legale)	calcolata al 31-12-1947
85. San Sòssio Baronia . . .	2.683	3.199	102. Sturmo . . . . .	3.527	4.167
86. Santa Lucia di Serino . .	1.353	1.520	103. Summonte . . . . .	1.696	1.949
87. Sant'Andrea di Conza . .	3.090	3.058	104. Taurano . . . . .	1.312	1.484
88. Sant'Angelo all'Esca . . .	1.989	2.194	105. Taurasi . . . . .	3.011	3.364
89. Sant'Angelo a Scala . . .	1.390	1.525	106. Teora . . . . .	3.057	4.297
90. Sant'Angelo de' Lom- bardi . . . . .	7.268	8.062	107. Torella de' Lombardi . .	3.475	3.952
91. Santa Paolina . . . . .	2.194	2.462	108. Torre le Nocelle . . . . .	2.168	2.315
92. Sant'Arcangelo Trimonte	1.343	1.438	109. Torrioni* . . . . .	787	804
93. Santo Stéfano del Sole . .	1.859	2.087	110. Treviso* . . . . .	3.273	3.557
94. Savignano di Pùglia . . .	3.666	3.573	111. Tufo . . . . .	2.105	2.302
95. Scampitella* . . . . .	2.036	2.213	112. Vallata . . . . .	4.798	5.052
96. Senèrchia . . . . .	1.478	1.634	113. Venticano* . . . . .	2.532	2.826
97. Serino . . . . .	6.337	7.121	114. Villamaina . . . . .	1.298	1.450
98. Sirignano . . . . .	823	958	115. Villanova del Battista . .	2.797	3.070
99. Solofra . . . . .	7.089	8.283	116. Volturara Irpina . . . . .	4.299	4.965
100. Sorbo Sèrpico* . . . . .	856	1.063	117. Zùngoli . . . . .	2.387	2.790
101. Sperone . . . . .	1.502	1.635			
			TOTALE PROVINCIA	<b>446.412</b>	<b>502.668</b>

**PROVINCIA DI BARI**

1. Acquaviva delle Fonti . . .	12.809	13.690	25. Locorotondo . . . . .	10.005	10.554
2. Adèlfia . . . . .	9.108	10.260	26. Minervino Murge . . . . .	19.132	20.501
3. Alberobello . . . . .	8.363	10.132	27. Modugno . . . . .	11.433	13.140
4. Altamura . . . . .	31.431	36.974	28. Mola di Bari . . . . .	19.831	23.490
5. Andria . . . . .	56.152	64.111	29. Molfetta . . . . .	49.361	55.767
6. BARI* . . . . .	197.918	260.154	30. Monòpoli . . . . .	28.856	34.148
7. Barletta . . . . .	52.386	63.370	31. Noci . . . . .	14.674	16.485
8. Binetto* . . . . .	1.132	1.188	32. Noicàttaro . . . . .	10.172	11.410
9. Biscèglie . . . . .	33.552	37.506	33. Palo del Colle . . . . .	12.052	13.965
10. Bitetto . . . . .	6.119	6.639	34. Polignano a Mare . . . . .	10.884	12.568
11. Bitonto . . . . .	30.622	34.393	35. Putignano . . . . .	16.677	18.971
12. Bitritto . . . . .	5.096	5.411	36. Rutigliano . . . . .	11.465	13.005
13. Canosa di Pùglia . . . . .	28.377	33.153	37. Ruvo di Pùglia . . . . .	25.452	26.880
14. Capurso . . . . .	5.260	6.002	38. Sammichele di Bari . . . .	6.752	7.635
15. Casamàssima . . . . .	9.186	10.308	39. Sannicandro di Bari . . . .	8.372	9.100
16. Cassano delle Murge . . . .	6.449	6.983	40. Santèramo in Colle . . . . .	17.069	19.282
17. Castellana . . . . .	12.488	13.948	41. Spinazzola . . . . .	12.020	12.962
18. Cellammare . . . . .	1.293	1.516	42. Terlizzi . . . . .	21.612	22.402
19. Conversano . . . . .	15.903	18.043	43. Toritto . . . . .	7.037	8.313
20. Corato . . . . .	44.661	46.540	44. Trani . . . . .	31.175	35.462
21. Giòia del Colle . . . . .	24.312	27.094	45. Triggiano . . . . .	13.140	14.795
22. Giovinazzo . . . . .	12.664	13.978	46. Turi . . . . .	8.785	9.792
23. Gravina di Pùglia . . . . .	23.208	28.582	47. Valenzano . . . . .	6.179	6.811
24. Grumo Àppula* . . . . .	10.283	11.286			
			TOTALE PROVINCIA	<b>1.010.907</b>	<b>1.178.699</b>

**Belluno - Benevento**

COMUNI	POPOLAZIONE RESIDENTE		COMUNI	POPOLAZIONE RESIDENTE	
	censita al 21-4-1936 (legale)	calcolata al 31-12-1947		censita al 21-4-1936 (legale)	calcolata al 31-12-1947

**PROVINCIA DI BELLUNO**

1. Agordo . . . . .	3.119	3.603	36. Pedavena . . . . .	3.486	4.238
2. Alano di Piave . . . . .	3.169	3.528	37. Perarolo . . . . .	1.011	890
3. Alleghe . . . . .	1.738	1.935	38. Pieve d'Alpago . . . . .	2.260	2.538
4. Arsiè . . . . .	5.704	6.272	39. Pieve di Cadore . . . . .	3.244	3.631
5. Auronzo . . . . .	3.827	3.950	40. Ponte nell'Alpi . . . . .	5.190	6.235
6. BELLUNO . . . . .	25.547	28.718	41. Puos d'Alpago . . . . .	2.288	2.401
7. Borca di Cadore* . . . . .	531	529	42. Quero . . . . .	2.671	2.777
8. Calalzo . . . . .	1.645	1.964	43. Rivamonte . . . . .	1.551	1.632
9. Castello Lavazzo . . . . .	2.166	2.441	44. Rocca Pietore . . . . .	2.540	2.520
10. Cencenighe . . . . .	1.750	2.024	45. San Gregòrio nelle Alpi . . . . .	1.853	1.901
11. Cesiomaggiore . . . . .	5.104	5.403	46. San Nicolò di Comèlico . . . . .	552	606
12. Chies d'Alpago . . . . .	2.038	2.187	47. San Pietro Cadore . . . . .	2.680	2.767
13. Cibiana . . . . .	1.149	1.255	48. Santa Giustina . . . . .	5.396	6.053
14. Colle Santa Lucia . . . . .	664	691	49. San Tomaso . . . . .	1.612	1.756
15. Comèlico Superiore . . . . .	3.672	4.221	50. Santo Stèfano di Cadore . . . . .	2.990	3.288
16. Cortina d'Ampezzo . . . . .	5.381	5.459	51. San Vito di Cadore . . . . .	1.017	1.104
17. Danta . . . . .	669	759	52. Sappada . . . . .	1.325	1.488
18. Domegge . . . . .	2.486	2.633	53. Sèdieo . . . . .	5.953	6.832
19. Falcade . . . . .	2.562	2.904	54. Selva di Cadore . . . . .	763	753
20. Farra d'Alpago . . . . .	2.690	2.944	55. Seren del Grappa . . . . .	3.705	3.884
21. Feltre . . . . .	17.777	20.364	56. Sospirolo . . . . .	3.978	4.674
22. Fonzaso . . . . .	4.438	4.784	57. Sovèzene . . . . .	287	316
23. Forno di Canale . . . . .	1.653	1.721	58. Sovramonte . . . . .	3.102	3.545
24. Forno di Zoldo . . . . .	3.965	4.177	59. Taibon . . . . .	1.739	2.021
25. Gosaldo . . . . .	2.539	2.553	60. Tambre d'Alpago . . . . .	2.015	2.302
26. Lamon . . . . .	6.840	7.408	61. Trichiana . . . . .	3.973	4.577
27. La Valle . . . . .	1.593	1.781	62. Vallada . . . . .	926	1.032
28. Lentiai . . . . .	2.909	3.297	63. Valle di Cadore . . . . .	2.251	2.505
29. Limana . . . . .	3.283	3.609	64. Vas . . . . .	1.434	1.421
30. Livinallongo del Col di Lana . . . . .	2.022	1.926	65. Vigo di Cadore . . . . .	1.861	1.955
31. Longarone . . . . .	4.019	4.727	66. Vodo . . . . .	966	993
32. Lorenzago di Cadore* . . . . .	854	805	67. Voltago . . . . .	1.341	1.500
33. Lozzo Cadore . . . . .	1.784	1.835	68. Zoldo Alto . . . . .	2.033	2.044
34. Mel . . . . .	7.739	8.447	69. Zoppè . . . . .	534	549
35. Ospitale . . . . .	780	775			
			<b>TOTALE PROVINCIA</b>	<b>216.333</b>	<b>238.357</b>

**PROVINCIA DI BENEVENTO**

1. Airola . . . . .	5.387	6.122	6. Arpaia . . . . .	1.826	1.681
2. Amorosi . . . . .	2.869	3.287	7. Basèlice . . . . .	3.696	3.982
3. Àpice . . . . .	6.734	7.741	8. BENEVENTO . . . . .	37.865	48.626
4. Apollosa . . . . .	3.265	3.510	9. Bonea . . . . .	1.926	2.086
5. Arpàia . . . . .	1.708	1.999	10. Bucciano . . . . .	1.450	1.647



COMUNI	POPOLAZIONE RESIDENTE		COMUNI	POPOLAZIONE RESIDENTE	
	censita al 21-4-1936 (legale)	calcolata al 31-12-1947		censita al 21-4-1936 (legale)	calcolata al 31-12-1947
11. Buonalbergo . . . . .	2.760	3.229	43. Paduli . . . . .	5.094	5.638
12. Campolattaro . . . . .	1.805	2.076	44. Pago Veiano . . . . .	2.875	3.147
13. Campoli del Monte Ta- burno . . . . .	1.646	2.052	45. Pannarano . . . . .	3.419	3.565
14. Casalduni . . . . .	2.588	2.848	46. Paolisi . . . . .	2.133	2.291
15. Castelfranco in Miscano .	2.437	2.593	47. Paupisi . . . . .	2.145	2.233
16. Castelpagano . . . . .	2.989	2.985	48. Pesco Sannita* . . . . .	3.113	3.250
17. Castelpoto . . . . .	2.229	2.378	49. Pietraròia . . . . .	1.339	1.329
18. Castelvenere . . . . .	2.252	2.643	50. Pietrelcina . . . . .	4.235	4.295
19. Castelvetere in Val Fortore	3.945	4.171	51. Ponte . . . . .	2.151	2.425
20. Cautano . . . . .	2.107	2.274	52. Pontelandolfo . . . . .	5.882	5.977
21. Ceppaloni . . . . .	5.308	5.619	53. Puglianello* . . . . .	1.249	1.416
22. Cerreto Sannita . . . . .	5.332	5.884	54. Reino . . . . .	1.796	1.869
23. Circello . . . . .	4.032	4.276	55. San Bartolomeo in Galdo	10.434	10.673
24. Colle Sannita . . . . .	5.279	6.085	56. San Giòrgio del Sannio .	4.627	5.279
25. Cusano Mutri . . . . .	4.673	5.072	57. San Giòrgio la Molara . .	5.702	6.119
26. Durazzano . . . . .	2.262	2.644	58. San Lèucio del Sannio . .	3.940	4.037
27. Falchìo . . . . .	4.241	4.678	59. San Lorenzello . . . . .	2.532	2.788
28. Foglianise . . . . .	2.892	3.145	60. San Lorenzo Maggiore . .	2.773	3.091
29. Foiano di Val Fortore . .	2.303	2.423	61. San Lupo . . . . .	1.939	2.011
30. Fòrchia . . . . .	1.074	1.176	62. San Marco dei Cavoti . . .	5.529	5.814
31. Fragneto l'Abate . . . . .	2.313	2.454	63. San Martino Sannita . . .	1.868	1.971
32. Fragneto Monforte . . . .	2.327	2.635	64. San Nazzaro Calvi . . . .	3.724	4.392
33. Frasso Telesino . . . . .	4.341	4.468	65. San Nicola Manfredi . . . .	3.165	3.437
34. Ginestra degli Schiavoni .	955	1.056	66. San Salvatore Telesino *	2.467	3.932
35. Guàrdia Sanframondi . . .	6.559	6.959	67. Santa Croce del Sannio . .	2.500	2.222
36. Limàtola . . . . .	2.785	3.261	68. Sant'Àgata de' Goti . . . .	10.936	11.852
37. Melizzano . . . . .	4.653	5.793	69. Sant'Àngelo a Cùpolo . . .	3.879	4.169
38. Moiano . . . . .	3.879	4.205	70. Sassinoro . . . . .	1.401	1.528
39. Molinara . . . . .	3.145	3.351	71. Solopaca . . . . .	5.864	6.352
40. Montefalcione di Val For- tore . . . . .	3.700	3.705	72. Telese . . . . .	1.887	2.348
41. Montesàrchio . . . . .	9.742	11.450	73. Tocco Càudio . . . . .	2.025	2.246
42. Morcone . . . . .	9.352	10.255	74. Torrecuso . . . . .	3.786	4.208
			75. Vitulano . . . . .	3.195	3.413
			TOTALE PROVINCIA	<b>303.235</b>	<b>337.841</b>

**PROVINCIA DI BERGAMO**

1. Adrara San Martino . . . . .	2.391	2.591	9. Alzano Lombardo* . . . . .	8.018	9.245
2. Adrara San Rocco . . . . .	957	936	10. Ambivere . . . . .	1.037	1.141
3. Albano Sant'Àlessandro . . .	1.741	2.158	11. Antegnate . . . . .	2.359	2.627
4. Albino . . . . .	11.048	12.259	12. Àrcene . . . . .	2.213	2.441
5. Àlguà di Costa Serina* . . .	934	1.038	13. Àrdèsio . . . . .	2.782	3.148
6. Almè con Villa . . . . .	4.970	5.917	14. Arzago d'Adda . . . . .	1.327	1.502
7. Almenno San Bartolomeo . . .	3.135	3.570	15. Averara . . . . .	528	514
8. Almenno San Salvatore . . . .	2.993	3.479	16. Àviatico . . . . .	800	803

**Bèrgamo**

C O M U N I	POPOLAZIONE RESIDENTE		C O M U N I	POPOLAZIONE RESIDENTE	
	censita al 21-4-1936 (legale)	calcolata al 31-12-1947		censita al 21-4-1936 (legale)	calcolata al 31-12-1947
17. Azzano San Paolo . . . . .	1.829	2.189	61. Castel Rozzone . . . . .	1.199	1.316
18. Azzone* . . . . .	808	859	62. Castione della Presolana	2.678	2.818
19. Barbata . . . . .	902	988	63. Castro . . . . .	1.308	1.701
20. Bariano . . . . .	2.000	2.233	64. Cavernago . . . . .	1.025	1.013
21. Barzana . . . . .	643	639	65. Cenate Sopra* . . . . .	1.468	1.588
22. Bedulita . . . . .	616	736	66. Cenate Sotto* . . . . .	1.574	1.674
23. Berbenno . . . . .	1.813	2.247	67. Cene . . . . .	2.399	2.633
24. BÈRGAMO . . . . .	86.043	99.474	68. Cerete . . . . .	1.224	1.267
25. Berzo San Fermo* . . . . .	1.009	1.119	69. Chignolo d'Isola* . . . . .	1.385	1.516
26. Bello . . . . .	146	191	70. Chiuduno . . . . .	2.977	3.195
27. Bòlgare . . . . .	1.935	1.988	71. Cisano Bergamasco . . . . .	2.799	3.194
28. Boltiere . . . . .	1.964	2.165	72. Ciserano . . . . .	1.887	2.165
29. Bonate di Sopra . . . . .	3.090	3.566	73. Civate al Piano . . . . .	3.222	3.498
30. Bonate di Sotto . . . . .	2.815	3.344	74. Clusone . . . . .	5.964	6.832
31. Borgo di Terzo* . . . . .	654	725	75. Còlere* . . . . .	975	1.273
32. Bòssico . . . . .	910	1.091	76. Cologno al Sèrio . . . . .	4.762	5.290
33. Bottanuco . . . . .	2.231	2.306	77. Colzate . . . . .	957	1.146
34. Bracca* . . . . .	740	822	78. Comun Nuovo . . . . .	1.776	1.834
35. Branzi . . . . .	832	924	79. Corna . . . . .	563	589
36. Brembate . . . . .	3.803	4.267	80. Cortenuova . . . . .	1.434	1.530
37. Brembate di Sopra* . . . . .	2.179	2.562	81. Costa di Monticelli . . . . .	1.852	2.114
38. Brembilla . . . . .	3.110	3.770	82. Costa di Serina* . . . . .	1.368	1.520
39. Brignano Gera d'Adda . . . . .	3.911	4.012	83. Costa Valle Imagna . . . . .	1.056	911
40. Brumanò . . . . .	214	256	84. Costa Volpino . . . . .	3.745	4.540
41. Calcinate . . . . .	3.061	2.947	85. Covo . . . . .	2.848	2.692
42. Càlcio . . . . .	4.025	4.101	86. Credaro . . . . .	1.350	1.482
43. Calolziocorte . . . . .	6.570	7.731	87. Curno* . . . . .	2.330	2.805
44. Calusco d'Adda . . . . .	3.329	3.915	88. Cùsio . . . . .	462	647
45. Calvenzano . . . . .	2.187	2.300	89. Dàlmine . . . . .	6.283	7.751
46. Camerata Cornelio . . . . .	801	893	90. Dossena . . . . .	974	1.079
47. Canònica d'Adda . . . . .	2.320	2.565	91. Èndine Gaiano . . . . .	2.457	2.535
48. Capizzone . . . . .	870	1.129	92. Entràtico* . . . . .	995	1.018
49. Capriate San Gervàsio . . . . .	4.814	4.971	93. Erve . . . . .	801	876
50. Caprino Bergamasco . . . . .	2.386	2.479	94. Fara Gera d'Adda . . . . .	4.208	4.355
51. Caravàggio . . . . .	10.691	11.777	95. Fara Olivana con Sola . . . . .	981	1.147
52. Carenno . . . . .	1.373	1.406	96. Fino del Monte* . . . . .	758	950
53. Caròbbio degli Angeli . . . . .	2.147	2.301	97. Fiorano al Sèrio* . . . . .	2.072	2.344
54. Carona . . . . .	748	718	98. Fontanella . . . . .	3.876	4.084
55. Cârviso . . . . .	1.882	2.161	99. Fonteno* . . . . .	835	938
56. Casazza . . . . .	1.931	2.146	100. Fòppolo . . . . .	126	122
57. Casirate d'Adda . . . . .	2.020	2.098	101. Foresto Sparso . . . . .	2.137	2.301
58. Casnigo . . . . .	3.112	3.453	102. Fornovo di San Giovanni	1.541	1.492
59. Cassiglio . . . . .	185	295	103. Fuipiano Valle Imagna . . . . .	314	271
60. Castelli Calèpio . . . . .	5.009	5.592	104. Gandino . . . . .	4.882	4.950

COMUNI	POPOLAZIONE RESIDENTE		COMUNI	POPOLAZIONE RESIDENTE	
	censita al 21-4-1936 (legale)	calcolata al 31-12-1947		censita al 21-4-1936 (legale)	calcolata al 31-12-1947
105. Gandosso . . . . .	848	1.014	149. Palazzago . . . . .	2.477	2.578
106. Gaverina. . . . .	1.036	1.120	150. Palosco . . . . .	2.909	3.271
107. Gazzaniga*. . . . .	4.574	5.175	151. Parre . . . . .	1.746	1.920
108. Gerosa. . . . .	638	730	152. Parzànica . . . . .	979	1.089
109. Ghisalba. . . . .	2.365	2.723	153. Pedrengo . . . . .	1.259	1.463
110. Gorlago . . . . .	2.502	2.855	154. Pèia. . . . .	1.330	1.528
111. Gorle . . . . .	581	638	155. Piànico . . . . .	833	902
112. Gorno . . . . .	1.806	2.217	156. Piazzatorre. . . . .	408	488
113. Grassobbio. . . . .	1.283	1.508	157. Piazzolo . . . . .	243	264
114. Gromo. . . . .	3.371	3.681	158. Pognano. . . . .	734	758
115. Grone*. . . . .	786	872	159. Ponterànica . . . . .	2.491	2.875
116. Grumello del Monte. . . . .	3.701	3.963	160. Ponte San Pietro*. . . . .	5.385	6.333
117. Isola di Fondra . . . . .	319	302	161. Pontida . . . . .	2.633	2.741
118. Isse. . . . .	557	574	162. Pontirolo Nuovo . . . . .	2.647	2.860
119. Lallio . . . . .	894	906	163. Pradalunga. . . . .	3.033	3.305
120. Lefte . . . . .	3.377	3.777	164. Predore . . . . .	1.307	1.385
121. Levate. . . . .	1.750	1.909	165. Prèmolo*. . . . .	922	1.025
122. Locatello. . . . .	715	1.286	166. Presezzo. . . . .	1.723	1.952
123. Lòvere. . . . .	5.099	5.818	167. Pumenengo . . . . .	1.922	2.005
124. Lurano . . . . .	1.220	1.248	168. Rànica . . . . .	2.516	3.005
125. Luzzana*. . . . .	586	600	169. Ranzànico . . . . .	864	853
126. Madone*. . . . .	1.027	1.124	170. Riva di Solto . . . . .	997	1.014
127. Mapello . . . . .	2.765	3.172	171. Riviera d'Adda. . . . .	1.751	1.974
128. Marne. . . . .	1.514	1.589	172. Rocca del Colle . . . . .	2.820	3.235
129. Martinengo. . . . .	5.872	6.295	173. Rogno. . . . .	1.502	1.758
130. Mezzoldo. . . . .	408	472	174. Romano di Lombardia . . . . .	7.824	8.749
131. Misano di Gera d'Adda. . . . .	1.490	1.609	175. Roncobello. . . . .	764	940
132. Monasterolo del Castello*. . . . .	654	742	176. Ròncola . . . . .	562	683
133. Monte Marengo. . . . .	742	764	177. Rota d'Imagna. . . . .	917	1.059
134. Morengo. . . . .	1.387	1.583	178. Rovetta*. . . . .	1.811	2.291
135. Mornico al Sèrio. . . . .	1.870	1.982	179. San Giovanni Bianco . . . . .	4.100	5.200
136. Mozzànica . . . . .	2.289	2.535	180. San Martino de' Calvi . . . . .	1.952	2.354
137. Mozzo*. . . . .	1.485	1.787	181. San Paolo d'Argon* . . . . .	1.278	1.432
138. Nembro . . . . .	6.729	7.874	182. San Pellegrino . . . . .	3.069	3.721
139. Nossa*. . . . .	2.123	2.206	183. Santa Brigida . . . . .	806	1.371
140. Olmo al Brembo . . . . .	519	630	184. Sant'Omobono Imagna . . . . .	2.327	2.768
141. Oltre il Colle. . . . .	1.726	1.958	185. Sarnico . . . . .	3.343	3.280
142. Oneta . . . . .	947	1.181	186. Scanzorosciate . . . . .	3.945	4.688
143. Ório al Sèrio. . . . .	856	755	187. Schilpario . . . . .	1.505	1.751
144. Ornica. . . . .	433	542	188. Sedrìna . . . . .	1.799	2.148
145. Ósio Sopra. . . . .	1.631	2.176	189. Selvino . . . . .	1.101	1.258
146. Ósio Sotto . . . . .	3.398	4.214	190. Seriate. . . . .	8.085	9.471
147. Pagazzano . . . . .	1.496	1.549	191. Serina. . . . .	2.360	2.673
148. Paladina. . . . .	2.126	2.528	192. Solto Collina*. . . . .	1.194	1.342

**Bèrgamo - Bologna**

COMUNI	POPOLAZIONE RESIDENTE		COMUNI	POPOLAZIONE RESIDENTE	
	censita al 21-4-1936 (legale)	calcolata al 31-12-1947		censita al 21-4-1936 (legale)	calcolata al 31-12-1947
193. Songavazzo . . . . .	600	615	215. Valbondione . . . . .	1.745	1.725
194. Sorisole . . . . .	3.206	3.784	216. Valbrembo . . . . .	1.322	1.456
195. Sotto il Monte . . . . .	1.594	1.773	217. Valleve . . . . .	262	297
196. Sòvere . . . . .	3.011	3.420	218. Valsecca . . . . .	664	952
197. Spinone dei Castelli* . . . . .	995	1.125	219. Valtorta . . . . .	674	798
198. Spirano . . . . .	2.714	3.130	220. Vedeseta . . . . .	616	505
199. Stezzano . . . . .	4.447	5.157	221. Vercurago . . . . .	1.390	1.790
200. Strozza . . . . .	762	961	222. Verdellino . . . . .	1.618	1.734
201. Suisio . . . . .	1.555	1.791	223. Verdello . . . . .	3.407	3.720
202. Talèggio . . . . .	1.539	1.484	224. Vèrtova . . . . .	4.161	5.142
203. Tavèrnola Bergamasca . . . . .	1.827	2.186	225. Viadànica . . . . .	1.017	1.010
204. Telgate . . . . .	2.205	2.282	226. Vignano San Martino* . . . . .	825	915
205. Tèrno d'Isola . . . . .	1.818	2.022	227. Vigolo . . . . .	1.134	1.283
206. Torre Boldone . . . . .	2.224	2.513	228. Villa d'Adda . . . . .	2.257	2.521
207. Torre de' Busi . . . . .	1.959	1.973	229. Villa di Sèrio . . . . .	2.012	2.399
208. Torre dei Ròveri . . . . .	994	1.193	230. Villa d'Ogna . . . . .	2.894	2.919
209. Torre Pallavicina . . . . .	1.804	1.818	231. Villongo . . . . .	2.616	2.653
210. Trescore Balneàrio* . . . . .	4.145	4.516	232. Vilminore di Scalve . . . . .	1.911	2.230
211. Treviglio . . . . .	19.164	21.308	233. Zandòbbio* . . . . .	1.962	2.137
212. Treviolo . . . . .	4.504	5.350	234. Zànica . . . . .	3.418	3.814
213. Ubiale Clanezzo . . . . .	1.059	1.256	235. Zogno . . . . .	6.260	7.951
214. Urganò . . . . .	5.133	5.655	<b>TOTALE PROVINCIA</b>		<b>605.810</b>
					<b>683.022</b>

**PROVINCIA DI BOLOGNA**

1. Anzola dell'Emilia . . . . .	5.727	5.937	20. Castenaso . . . . .	5.653	5.266
2. Argelato . . . . .	5.283	5.383	21. Castiglione dei Pèpoli . . . . .	8.684	8.715
3. Baricella . . . . .	5.784	5.940	22. Crespellano . . . . .	6.367	6.392
4. Bazzano . . . . .	4.852	5.163	23. Crevalcore . . . . .	13.563	14.364
5. Bentivòglio . . . . .	5.205	5.352	24. Dozza . . . . .	3.142	3.200
6. BOLOGNA* . . . . .	281.162	321.584	25. Fontanèlice . . . . .	3.169	3.018
7. Bùdrio . . . . .	16.870	16.364	26. Gaggio Montano . . . . .	5.794	5.549
8. Calderara di Reno . . . . .	5.494	6.002	27. Galliera . . . . .	5.705	5.792
9. Camugnano . . . . .	6.473	5.760	28. Granaglione . . . . .	4.002	4.348
10. Casalècchio di Reno . . . . .	8.396	9.444	29. Granarolo dell'Emilia . . . . .	5.027	5.146
11. Casal Fiumanese . . . . .	4.753	4.457	30. Grizzana . . . . .	6.236	5.403
12. Castel d'Aiano . . . . .	4.389	4.155	31. Imola . . . . .	41.525	42.955
13. Castel del Rio . . . . .	3.103	2.995	32. Lizzano in Belvedere . . . . .	4.642	3.932
14. Castel di Càsio . . . . .	4.300	4.289	33. Loiano . . . . .	4.804	4.621
15. Castel Guelfo di Bologna . . . . .	3.509	3.475	34. Malalbergo . . . . .	6.402	6.351
16. Castello d'Àrgile . . . . .	4.132	4.158	35. Marzabotto . . . . .	6.164	5.690
17. Castello di Serravalle . . . . .	4.748	4.665	36. Medicina . . . . .	14.903	15.264
18. Castel Maggiore . . . . .	6.097	6.024	37. Minèrbio . . . . .	7.048	6.958
19. Castel San Pietro del- l'Emilia . . . . .	15.263	14.876	38. Molinella . . . . .	13.183	13.545
			39. Monghidoro . . . . .	5.167	5.006

COMUNI	POPOLAZIONE RESIDENTE		COMUNI	POPOLAZIONE RESIDENTE	
	censita al 21-4-1936 (legale)	calcolata al 31-12-1947		censita al 21-4-1936 (legale)	calcolata al 31-12-1947
40. Monterenzio . . . . .	4.751	4.283	51. San Giòrgio di Piano . .	5.494	5.546
41. Monte San Pietro . . . . .	6.664	6.693	52. San Giovanni in Persiceto	20.859	22.240
42. Montevèglio . . . . .	4.565	4.458	53. San Lazzaro di Savena .	8.349	9.147
43. Monzuno . . . . .	6.214	5.717	54. San Pietro in Casale . .	9.270	9.311
44. Mordano . . . . .	3.886	3.943	55. Sant'Agata Bolognese . .	5.286	5.515
45. Ozzano dell'Emilia . . . . .	5.703	5.776	56. Sasso Marconi* . . . . .	11.314	11.706
46. Pianoro . . . . .	10.055	9.750	57. Savigno . . . . .	4.682	4.444
47. Pieve di Cento . . . . .	5.131	5.518	58. Tossignano . . . . .	3.623	3.010
48. Porretta Terme . . . . .	5.227	5.963	59. Vergato . . . . .	7.113	7.104
49. Sala Bolognese . . . . .	5.286	5.457	60. Zola Predosa . . . . .	7.508	7.641
50. San Benedetto Val di Sambro . . . . .	7.005	6.467	<b>TOTALE PROVINCIA</b>	<b>714.705</b>	<b>757.227</b>

**PROVINCIA DI BOLZANO**

1. Anterivo* . . . . .	403	498	31. Gargazzone . . . . .	643	705
2. Appiano . . . . .	7.061	7.222	32. Glorenza . . . . .	732	768
3. Badia . . . . .	1.524	1.739	33. Laces . . . . .	3.139	2.818
4. Barbiano . . . . .	1.250	1.248	34. Lagundo . . . . .	3.062	2.642
5. BOLZANO . . . . .	45.505	68.374	35. Laiòn . . . . .	1.814	1.799
6. Bràies . . . . .	718	684	36. Laives . . . . .	4.865	5.699
7. Brènnero . . . . .	2.276	2.249	37. Lana . . . . .	5.393	4.785
8. Bressanone* . . . . .	11.242	10.512	38. Lasa . . . . .	3.232	2.693
9. Bronzolo* . . . . .	1.662	1.497	39. Lauregno* . . . . .	489	493
10. Brunico . . . . .	6.165	6.637	40. Lusòn . . . . .	1.254	1.172
11. Càines . . . . .	193	205	41. Magrè all'Adige* . . . . .	1.422	1.542
12. Caldaro . . . . .	4.957	4.523	42. Mälles Venosta . . . . .	4.141	4.171
13. Campo di Trens . . . . .	2.175	2.303	43. Marebbe . . . . .	2.078	2.165
14. Campo Tures . . . . .	2.932	3.016	44. Marlengo . . . . .	2.434	2.046
15. Castelbello Ciardes . . . . .	1.954	1.698	45. Martello . . . . .	1.080	929
16. Castelrotto . . . . .	4.053	4.043	46. Mèltina . . . . .	1.071	1.165
17. Cèrmes . . . . .	815	690	47. Merano . . . . .	25.902	24.907
18. Chiènes . . . . .	1.696	1.491	48. Monguelfo . . . . .	1.912	1.834
19. Chiusa . . . . .	4.442	4.127	49. Montagna* . . . . .	1.300	1.099
20. Cornedo all'Isarco . . . . .	2.342	2.253	50. Moso . . . . .	1.711	1.546
21. Cortàccia* . . . . .	2.072	1.932	51. Nälles . . . . .	1.249	1.082
22. Corvara in Badia* . . . . .	477	533	52. Naturno . . . . .	2.847	2.681
23. Curon Venosta . . . . .	2.372	2.970	53. Naz Sciàves . . . . .	1.141	1.087
24. Dobbiaco . . . . .	2.323	2.182	54. Nova Levante . . . . .	1.173	1.177
25. Egna* . . . . .	2.740	2.460	55. Nova Ponente . . . . .	2.768	2.802
26. Fälzes . . . . .	1.126	1.137	56. Ora* . . . . .	1.919	1.630
27. Fiè . . . . .	1.948	1.953	57. Ortisei . . . . .	2.535	2.402
28. Fortezza* . . . . .	1.120	1.157	58. Parcines . . . . .	1.983	1.753
29. Funes . . . . .	1.979	1.895	59. Perca . . . . .	849	775
30. Gàis . . . . .	1.501	1.558	60. Plàus . . . . .	236	225

**Bolzano - Brèscia**

COMUNI	POPOLAZIONE RESIDENTE		COMUNI	POPOLAZIONE RESIDENTE	
	censita al 21-4-1936 (legale)	calcolata al 31-12-1947		censita al 21-4-1936 (legale)	calcolata al 31-12-1947
61. Ponte Gardena*	230	257	85. Silandro . . . . .	4.044	3.958
62. Postal . . . . .	948	769	86. Sluderno . . . . .	1.205	1.049
63. Prato allo Stèlvio . . . . .	3.858	3.841	87. Terento . . . . .	1.069	1.092
64. Pròves* . . . . .	392	395	88. Terlano . . . . .	2.341	2.369
65. Racines . . . . .	3.120	3.001	89. Termeno* . . . . .	2.616	2.213
66. Rasun Valdàora . . . . .	3.741	3.591	90. Tésimo . . . . .	1.821	1.754
67. Renon . . . . .	4.949	4.977	91. Tires . . . . .	790	725
68. Rifiano . . . . .	803	703	92. Tirolo . . . . .	1.853	1.645
69. Rio di Pusteria . . . . .	2.650	2.687	93. Tròdena* . . . . .	978	784
70. Salorno* . . . . .	2.711	2.745	94. Tubre . . . . .	1.102	941
71. San Càndido . . . . .	2.644	2.782	95. Ùltimo . . . . .	4.037	4.111
72. San Felice* . . . . .	289	284	96. Vadena . . . . .	668	680
73. San Genèsio Atesino . . . . .	1.909	1.968	97. Valdagno* . . . . .	1.279	1.105
74. San Leonardo in Passiria . . . . .	4.354	3.769	98. Val di Vizze . . . . .	1.943	1.679
75. San Lorenzo di Sebato* . . . . .	2.511	2.328	99. Valle Aurina . . . . .	4.233	4.557
76. San Martino in Badia . . . . .	1.913	2.072	100. Valle di Casies . . . . .	1.411	1.445
77. Santa Cristina . . . . .	1.043	1.135	101. Vandòies . . . . .	2.303	2.141
78. Sarentino . . . . .	4.515	5.041	102. Varna . . . . .	2.323	1.881
79. Scena . . . . .	1.950	1.890	103. Verano . . . . .	618	592
80. Selva . . . . .	1.102	1.179	104. Villabassa . . . . .	1.339	1.283
81. Selva dei Molini . . . . .	1.444	1.489	105. Villandro . . . . .	1.385	1.367
82. Senale* . . . . .	298	313	106. Vipiteno . . . . .	3.428	3.151
83. Senales . . . . .	1.158	1.173			
84. Sesto . . . . .	1.575	1.397	<b>TOTALE PROVINCIA</b>	<b>298.290</b>	<b>313.686</b>

**PROVINCIA DI BRÈSCIA**

1. Acquafredda . . . . .	1.252	1.309	19. Borno . . . . .	4.643	5.024
2. Adro . . . . .	5.640	6.078	20. Botticino . . . . .	5.111	5.667
3. Agnòsine . . . . .	1.163	1.285	21. Bovegno . . . . .	2.886	3.513
4. Alfianello . . . . .	2.586	2.679	22. Bovezzo . . . . .	1.524	1.803
5. Anfo . . . . .	670	672	23. Brandico* . . . . .	1.148	1.253
6. Àngolo . . . . .	2.521	2.828	24. Breno . . . . .	5.885	7.033
7. Bagnolo Mella . . . . .	7.967	9.085	25. BRÈSCIA . . . . .	123.332	143.659
8. Bagolino . . . . .	5.035	5.549	26. Brione* . . . . .	608	700
9. Barbariga . . . . .	2.368	2.573	27. Calcinato . . . . .	5.817	6.555
10. Bassano Bresciano . . . . .	1.715	1.796	28. Calvagese della Riviera . . . . .	2.000	1.924
11. Bedizzole . . . . .	5.040	5.642	29. Calvisano . . . . .	5.864	6.617
12. Berlingo . . . . .	1.327	1.551	30. Capo di Ponte* . . . . .	2.264	2.602
13. Berzo Demo* . . . . .	1.500	1.734	31. Capovalle . . . . .	771	921
14. Berzo Inferiore* . . . . .	1.028	1.322	32. Capriano-Azzano . . . . .	4.383	4.987
15. Bienno* . . . . .	2.460	2.979	33. Capriolo . . . . .	4.233	4.762
16. Bione . . . . .	1.258	1.307	34. Carpenèdolo . . . . .	6.798	7.546
17. Borgo San Giacomo . . . . .	6.053	6.276	35. Castegnato . . . . .	3.334	3.694
18. Borgosatollo . . . . .	5.150	5.839	36. Castelvovati . . . . .	2.109	2.441

C O M U N I	POPOLAZIONE RESIDENTE		C O M U N I	POPOLAZIONE RESIDENTE	
	censita al 21-4-1936 (legale)	calcolata al 31-12-1947		censita al 21-4-1936 (legale)	calcolata al 31-12-1947
37. Castel Mella . . . . .	2.320	2.685	81. Lodrino . . . . .	868	1.021
38. Castenèdolo . . . . .	5.827	6.621	82. Lograto* . . . . .	2.355	2.797
39. Casto . . . . .	1.168	1.357	83. Lonato . . . . .	9.251	10.045
40. Castrezzato . . . . .	3.314	3.554	84. Longhena* . . . . .	743	815
41. Cazzago San Martino . . . . .	5.592	6.390	85. Lòzio . . . . .	1.106	1.137
42. Cedègolo* . . . . .	1.502	1.737	86. Lumezzane . . . . .	8.363	10.664
43. Cellatica . . . . .	2.747	3.109	87. Maclòdio* . . . . .	813	966
44. Cerveno* . . . . .	774	924	88. Magasa* . . . . .	456	511
45. Ceto* . . . . .	1.143	1.217	89. Mairano* . . . . .	2.345	2.574
46. Chiari . . . . .	13.880	15.391	90. Malegno* . . . . .	1.449	1.752
47. Cigole . . . . .	2.005	2.074	91. Malonno . . . . .	2.814	3.170
48. Cimbergo* . . . . .	857	986	92. Manerba . . . . .	2.027	2.093
49. Civate Camuno* . . . . .	1.374	1.661	93. Manèrbio . . . . .	8.449	9.960
50. Coccàglio . . . . .	3.662	4.102	94. Marcheno . . . . .	1.939	2.365
51. Collebeato . . . . .	1.931	2.252	95. Marone . . . . .	2.487	2.900
52. Còllio . . . . .	2.936	3.227	96. Mazzano . . . . .	3.927	4.576
53. Cologne . . . . .	3.119	3.611	97. Milzano* . . . . .	1.812	1.972
54. Comezzano-Cizzago . . . . .	2.610	2.711	98. Moniga* . . . . .	814	933
55. Concèsio . . . . .	5.692	6.835	99. Monno* . . . . .	812	885
56. Corte Franca . . . . .	3.065	3.588	100. Monte Isola . . . . .	1.582	1.803
57. Còrteno . . . . .	2.423	2.592	101. Monticello Brusati . . . . .	1.843	1.948
58. Corzano . . . . .	2.087	2.281	102. Montichiari . . . . .	11.650	13.354
59. Darfo . . . . .	7.155	8.711	103. Mura . . . . .	843	907
60. Dello . . . . .	4.442	4.900	104. Muscoline . . . . .	1.291	1.381
61. Desenzano del Garda . . . . .	10.360	12.505	105. Nave . . . . .	5.515	6.456
62. Èdolo* . . . . .	3.858	4.179	106. Nuvolento* . . . . .	1.664	2.005
63. Erbusco . . . . .	4.407	4.841	107. Nuvolera . . . . .	1.885	2.126
64. Èsine . . . . .	2.578	3.051	108. Òdolo . . . . .	1.082	1.103
65. Gàmbara . . . . .	7.012	7.882	109. Oflaga . . . . .	3.863	4.452
66. Gardone Riviera . . . . .	2.432	2.750	110. Ome* . . . . .	1.933	2.226
67. Gardone Val Tròm pia . . . . .	6.586	8.330	111. Ono San Pietro* . . . . .	549	631
68. Gargnàpo . . . . .	3.950	4.092	112. Orzinuovi . . . . .	10.625	11.754
69. Gavardo . . . . .	6.495	7.385	113. Orzivecchi . . . . .	2.587	2.906
70. Ghedi . . . . .	8.834	9.849	114. Ospitaletto . . . . .	4.444	5.119
71. Giànico . . . . .	1.089	1.251	115. Òssimo . . . . .	1.692	1.927
72. Gottolengo . . . . .	5.023	5.290	116. Padenghe* . . . . .	1.492	1.727
73. Gussago . . . . .	6.707	7.737	117. Paderno Franciacorta . . . . .	1.631	1.905
74. Idro . . . . .	1.128	1.226	118. Paisco Loveno . . . . .	855	886
75. Incùdine* . . . . .	768	837	119. Paitone* . . . . .	884	1.029
76. Iseo . . . . .	5.947	6.623	120. Palazzolo sull'Òglio . . . . .	10.667	12.115
77. Isorella . . . . .	2.729	2.906	121. Paràtico . . . . .	2.130	2.229
78. Lavenone . . . . .	1.131	1.004	122. Paspardo* . . . . .	1.094	1.258
79. Leno . . . . .	9.913	10.793	123. Passirano . . . . .	3.513	4.005
80. Limone sul Garda . . . . .	656	739	124. Pavone del Mella . . . . .	2.287	2.463

## Brèscia - Brindisi

COMUNI	POPOLAZIONE RESIDENTE		COMUNI	POPOLAZIONE RESIDENTE	
	censita al 21-4-1936 (legale)	calcolata al 31-12-1947		censita al 21-4-1936 (legale)	calcolata al 31-12-1947
125. Pederagnaga-Oriano . . . . .	3.717	4.044	160. San Zeno Naviglio . . . . .	2.254	2.465
126. Pèrtica Alta . . . . .	989	979	161. Sarezzo . . . . .	5.106	6.327
127. Pèrtica Bassa . . . . .	1.365	1.448	162. Sèllero* . . . . .	1.206	1.394
128. Pezzaze . . . . .	1.755	2.063	163. Seniga . . . . .	2.497	2.489
129. Pian d'Artogne . . . . .	4.507	5.178	164. Serle . . . . .	2.497	2.804
130. Pisogne . . . . .	6.076	6.848	165. Sirmione . . . . .	1.658	1.938
131. Polàveno . . . . .	1.369	1.770	166. Soiano del Lago* . . . . .	637	664
132. Polpenazze . . . . .	1.492	1.514	167. Sònico* . . . . .	1.616	1.750
133. Pompiano . . . . .	2.739	3.130	168. Sulzano* . . . . .	1.143	1.289
134. Poncarale Flero . . . . .	5.067	5.699	169. Tavèrnole sul Mella . . . . .	2.242	2.604
135. Ponte di Legno . . . . .	2.228	2.292	170. Temù . . . . .	1.207	1.129
136. Ponteviso . . . . .	8.535	9.018	171. Tignale . . . . .	1.326	1.386
137. Pontòglio . . . . .	4.083	4.722	172. Tòrbole Casàglia . . . . .	2.260	2.812
138. Pozzolengo . . . . .	2.893	3.090	173. Toscolano Maderno . . . . .	5.922	6.298
139. Pralboino* . . . . .	3.478	3.785	174. Travagliato . . . . .	6.251	7.233
140. Presèglie . . . . .	1.247	1.362	175. Tremèsine . . . . .	2.484	2.429
141. Prèstine* . . . . .	785	881	176. Trenzano . . . . .	3.865	4.285
142. Prevalle . . . . .	2.554	2.966	177. Treviso Bresciano . . . . .	716	741
143. Provàglio d'Iseo . . . . .	3.399	3.799	178. Urago d'Òglio . . . . .	2.221	2.552
144. Provàglio Val Sàbbia . . . . .	837	935	179. Vàllio . . . . .	826	1.026
145. Puegnago . . . . .	1.378	1.546	180. Valsaviore . . . . .	3.868	4.218
146. Quinzano d'Òglio . . . . .	5.483	5.970	181. Valvestino* . . . . .	953	1.068
147. Remedello . . . . .	3.385	3.859	182. Verolanuova* . . . . .	6.888	7.438
148. Rezzato . . . . .	5.586	6.524	183. Verolavècchia* . . . . .	4.190	4.525
149. Roccafranca . . . . .	3.400	3.625	184. Vestone . . . . .	2.776	3.134
150. Rodengo-Saiano . . . . .	2.989	3.336	185. Vezza d'Òglio . . . . .	1.419	1.589
151. Roè Volciano . . . . .	2.889	3.265	186. Villa Carcina . . . . .	4.608	5.824
152. Roncadelle . . . . .	2.609	3.116	187. Villachiarà . . . . .	2.298	2.276
153. Rovato . . . . .	10.207	11.377	188. Villanuova sul Clisi . . . . .	2.839	3.187
154. Rudiano . . . . .	2.445	2.741	189. Vione . . . . .	1.449	1.467
155. Sàbbio Chiese . . . . .	2.672	2.890	190. Visano . . . . .	1.568	1.828
156. Sale Marasino* . . . . .	2.358	2.669	191. Vobarno . . . . .	6.543	7.283
157. Salò . . . . .	6.640	7.739	192. Zone . . . . .	1.059	1.160
158. San Felice del Benaco . . . . .	1.778	1.992			
159. San Gervàsio Bresciano . . . . .	2.143	2.181			
			TOTALE PROVINCIA	744.571	842.807

## PROVINCIA DI BRINDISI

1. BRINDISI . . . . .	41.699	55.749	8. Francavilla Fontana . . . . .	22.140	26.626
2. Carovigno . . . . .	8.621	9.813	9. Latiano . . . . .	10.506	12.179
3. Ceglie Messàpico . . . . .	20.764	23.075	10. Mesagne . . . . .	18.795	22.313
4. Cellinò San Marco . . . . .	4.340	5.002	11. Òria . . . . .	11.516	13.143
5. Cisternino . . . . .	9.691	11.404	12. Ostuni . . . . .	28.247	30.558
6. Èrchie . . . . .	4.418	5.217	13. San Dònaci . . . . .	4.080	5.244
7. Fasano . . . . .	21.923	25.529	14. San Michele Salentino . . . . .	4.607	5.645



COMUNI	POPOLAZIONE RESIDENTE		COMUNI	POPOLAZIONE RESIDENTE	
	censita al 21-4-1936 (legale)	calcolata al 31-12-1947		censita al 21-4-1936 (legale)	calcolata al 31-12-1947
15. San Pancrazio Salentino	5.629	7.311	19. Torre Santa Susanna . .	6.156	7.291
16. San Pietro Vernòtico . .	9.543	11.829	20. Villa Castelli . . . . .	4.066	4.968
17. San Vito dei Normanni.	14.558	17.351			
18. Torchiarolo . . . . .	2.763	3.418	<b>TOTALE PROVINCIA</b>	<b>254.062</b>	<b>303.665</b>

**PROVINCIA DI CÀGLIARI**

1. Abbasanta* . . . . .	1.778	2.235	39. Gèsico . . . . .	864	1.141
2. Aidomaggiore . . . . .	966	1.005	40. Gèsturi . . . . .	1.709	1.854
3. Ales* . . . . .	2.225	2.554	41. Ghilarza . . . . .	4.423	4.675
4. Allai . . . . .	667	729	42. Giba . . . . .	4.440	5.169
5. Arborea* . . . . .	<b>3.709</b>	3.583	43. Goni* . . . . .	499	575
6. Àrbus . . . . .	8.069	8.590	44. Gonnesa* . . . . .	4.240	4.848
7. Ardauli . . . . .	1.725	1.928	45. Gonnoscodina* . . . . .	624	695
8. Armungia . . . . .	1.190	1.303	46. Gonnosfanàdiga . . . . .	5.822	6.663
9. Assèmini . . . . .	4.934	6.296	47. Gonnostramatza* . . . . .	1.099	1.202
10. Assolo* . . . . .	697	724	48. Guamaggiore* . . . . .	842	1.047
11. Asuni . . . . .	605	656	49. Guasila . . . . .	2.538	3.128
12. Ballao . . . . .	1.327	1.448	50. Gùspini . . . . .	9.368	11.020
13. Bànnari di Usellus* . . . .	634	<b>704</b>	51. Iglèsias* . . . . .	20.685	26.976
14. Baràtili San Pietro* . . . .	952	1.158	52. Las Plàssas* . . . . .	502	540
15. Baressa* . . . . .	1.231	1.321	53. Lunamatrona* . . . . .	<b>2.316</b>	2.771
16. Barrali . . . . .	530	701	54. Màndas . . . . .	2.586	2.962
17. Barùmini* . . . . .	1.431	1.615	55. Maracalagonis* . . . . .	2.587	2.931
18. Bauladu* . . . . .	844	877	56. Marrùbiu* . . . . .	<b>2.878</b>	<b>3.145</b>
19. Bonàrcado . . . . .	1.638	1.786	57. Masùllas . . . . .	1.607	1.956
20. Burrei . . . . .	2.021	2.466	58. Milis* . . . . .	2.253	2.469
21. Busachi* . . . . .	2.736	2.926	59. Mògoro . . . . .	3.996	4.735
22. Càbras . . . . .	5.381	5.896	60. Monastir . . . . .	2.016	2.435
23. CÀGLIARI* . . . . .	103.670	129.151	61. Morgongiori . . . . .	1.322	1.527
24. Calasetta . . . . .	2.579	2.766	62. Muravera . . . . .	3.655	4.417
25. Capoterra . . . . .	3.710	4.521	63. Musei . . . . .	878	1.075
26. Carbònia* . . . . .	4.415	43.808	64. Narbolia . . . . .	1.477	1.531
27. Carloforte . . . . .	8.030	7.478	65. Narcao . . . . .	3.575	4.028
28. Collinas* . . . . .	1.091	1.288	66. Neoneli . . . . .	1.050	1.146
29. Decimomannu . . . . .	2.144	2.887	67. Norbello* . . . . .	899	1.060
30. Decimoputzu . . . . .	1.847	2.336	68. Nughedu Santa Vittòria*	766	981
31. Dolianova . . . . .	4.459	5.357	69. Nurachi* . . . . .	1.099	1.241
32. Dòmus de Maria . . . . .	918	1.159	70. Nuràminis . . . . .	2.517	2.993
33. Domusnòvas . . . . .	3.483	4.335	71. Ollastra Simàxis* . . . . .	1.023	1.148
34. Donori . . . . .	1.218	1.486	72. Oristano* . . . . .	12.995	16.773
35. Figù-Gonnosnò* . . . . .	1.003	1.189	73. Ortacesus* . . . . .	677	750
36. Fluminimaggiore* . . . . .	5.646	5.248	74. Pabillònis . . . . .	1.983	2.230
37. Fordongiànus . . . . .	1.874	2.057	75. Pàlmas Suèrgiu . . . . .	2.652	3.603
38. Furtei* . . . . .	1.422	1.681	76. Pau* . . . . .	623	718
			77. Paulilàtino . . . . .	3.183	3.372

**Cagliari - Caltanissetta**

COMUNI	POPOLAZIONE RESIDENTE		COMUNI	POPOLAZIONE RESIDENTE	
	censita al 21-4-1936 (legale)	calcolata al 31-12-1947		censita al 21-4-1936 (legale)	calcolata al 31-12-1947
78. Pimentel*	847	1.096	116. Siddi*	871	962
79. Portoscuso.	2.070	2.262	117. Siliqua.	3.130	3.603
80. Pula*	2.275	2.477	118. Silius	1.025	1.096
81. Quartu Sant'Èlena	12.201	15.605	119. Simala*	630	711
82. Riola Sardo*	1.538	1.802	120. Simàxis*	1.353	1.597
83. Ruinas*	2.616	2.878	121. Sini*	825	984
84. Samassi	3.525	4.165	122. Sinnai*	5.617	6.331
85. Samatzai*	1.578	1.629	123. Siùrgus Donigala	2.125	2.561
86. Samugheo	3.443	3.963	124. Solarussa*	2.553	2.564
87. San Basilio*	1.279	1.361	125. Solèminis	635	816
88. San Gavino Monreale.	5.061	7.202	126. Sorradile*	1.459	1.454
89. Sanluri	5.721	7.297	127. Suelli*	1.011	1.255
90. San Nicolò d'Arcidano*	1.833	2.027	128. Terralba*	7.056	7.711
91. San Nicolò Gerrei	1.316	1.327	129. Teulada	4.984	5.161
92. San Pietro Pula*	488	531	130. Tratalias	1.246	1.318
93. Santadi	5.582	6.846	131. Tuili*	2.513	2.679
94. Santa Giusta*	1.667	1.997	132. Turri*	602	717
95. Sant'Andrea Frius	1.404	1.620	133. Ulà Tirso*	1.149	1.068
96. Sant'Antioco	6.774	9.637	134. Uras	2.913	3.352
97. Santo Sperato	2.861	3.303	135. Usèllus*	1.702	1.931
98. Santu Lussùrgiu	4.264	4.206	136. Ussana	1.568	1.866
99. San Vero Milis*	2.096	2.295	137. Ussaramanna*	863	954
100. San Vito.	4.769	4.775	138. Uta	2.396	3.083
101. Sàrdara	3.541	3.827	139. Vallermosa.	1.556	1.825
102. Sarroch	1.807	2.210	140. Villacidro	7.806	9.337
103. Sèdilo	3.157	3.391	141. Villamar.	2.876	3.118
104. Segariu*	989	1.244	142. Villamassàrgia	2.449	2.880
105. Selàrgius*	4.668	6.141	143. Villanovaforru*	770	897
106. Sèlegas*	1.488	1.647	144. Villanovafranca.	1.633	1.936
107. Sèneghe	2.435	2.570	145. Villaputzu	3.353	3.731
108. Sènis*	1.451	1.601	146. Villasalto	2.250	2.478
109. Senorbi*	2.824	3.218	147. Villasimius.	1.805	2.131
110. Serdiana.	1.342	1.505	148. Villasor	3.692	4.489
111. Serramanna	5.408	6.005	149. Villaspeciosa	681	961
112. Serrenti	3.526	4.088	150. Villa Urbana*	1.640	1.873
113. Sestu	4.392	5.193	151. Zeddiani*	878	980
114. Sèttimo San Pietro*	2.208	2.709	152. Zerfaliu*	864	912
115. Siamanna-Siapiceia*	1.211	1.296	<b>TOTALE PROVINCIA</b>	<b>507.201</b>	<b>637.046</b>

**PROVINCIA DI CALTANISSETTA**

1. Acquaviva Plàtani	3.189	3.566	5. Campofranco.	3.943	4.561
2. Bompensiere	1.168	1.408	6. Dèlia	6.428	7.248
3. Butera.	9.139	10.229	7. Gela.	32.885	41.284
4. CALTANISSETTA	50.467	55.437	8. Marianòpoli	3.791	4.620

**Caltanissetta - Campobasso**

COMUNI	POPOLAZIONE RESIDENTE		COMUNI	POPOLAZIONE RESIDENTE	
	censita al 21-4-1936 (legale)	calcolata al 31-12-1947		censita al 21-4-1936 (legale)	calcolata al 31-12-1947
9. Mazzarino . . . . .	17.715	<b>19.400</b>	17. Santa Caterina Villarmosa	9.586	10.952
10. Milena . . . . .	4.205	4.954	18. Serradifalco . . . . .	8.622	8.678
11. Montedoro . . . . .	3.434	3.719	19. Sommatino . . . . .	10.924	12.501
12. Mussomeli . . . . .	14.014	15.613	20. Sutera . . . . .	4.433	4.803
13. Niscemi . . . . .	20.281	23.114	21. Vallelunga Pratameno . .	6.310	7.110
14. Resuttano . . . . .	4.914	5.248	22. Villalba . . . . .	4.392	4.819
15. Riesi . . . . .	19.709	21.078			
16. San Cataldo . . . . .	17.138	23.828	<b>TOTALE PROVINCIA</b>	<b>256.687</b>	<b>294.170</b>

**PROVINCIA DI CAMPOBASSO**

1. Acquaviva Collecroce . . .	2.172	2.337	35. Civitanova del Sannio . .	2.644	2.651
2. Acquaviva d'Isèrnia* . .	710	746	36. Colle d'Anchise* . . . .	2.013	2.477
3. Agnone . . . . .	9.579	9.888	37. Colletorto . . . . .	3.959	4.329
4. Bagnoli del Trigno . . .	4.315	3.763	38. Colli a Volturno* . . . .	1.955	2.037
5. Baranello . . . . .	4.266	4.522	39. Conca Casale* . . . . .	584	576
6. Belmonte del Sannio . . .	1.365	1.484	40. Durònia . . . . .	2.426	2.524
7. Boiano* . . . . .	7.233	8.277	41. Ferrazzano* . . . . .	2.561	2.317
8. Bonefro . . . . .	4.870	4.878	42. Filignano . . . . .	1.990	1.888
9. Busso . . . . .	2.500	2.673	43. Forli del Sannio* . . . .	1.980	1.976
10. CAMPOBASSO* . . . . .	22.525	29.124	44. Fornelli . . . . .	1.660	1.756
11. Campochiaro . . . . .	1.536	1.598	45. Fossalto . . . . .	3.140	3.442
12. Campodipietra . . . . .	2.124	2.077	46. Frosolone . . . . .	5.227	5.693
13. Campolieto . . . . .	2.241	2.392	47. Gambatesa . . . . .	3.241	3.260
14. Campomarino . . . . .	1.880	2.401	48. Gildone . . . . .	2.605	2.725
15. Cantalupo nel Sannio . .	2.632	2.634	49. Guardialfiera . . . . .	2.126	2.387
16. Capracotta . . . . .	3.934	3.893	50. Guardiarègia . . . . .	2.285	2.591
17. Carovilli . . . . .	2.404	2.540	51. Guglionesi . . . . .	6.910	7.701
18. Carpinone . . . . .	2.378	2.388	52. Ielsi . . . . .	3.340	3.807
19. Casacalenda . . . . .	6.781	7.321	53. Isèrnia* . . . . .	10.431	11.455
20. Casalciprano . . . . .	1.679	1.700	54. Larino . . . . .	7.615	8.678
21. Castelbottaccio . . . . .	1.711	1.665	55. Limosano . . . . .	2.979	3.207
22. Castel del Giudice . . . .	953	905	56. Longano . . . . .	1.355	1.416
23. Castellino del Biferno . .	1.841	1.916	57. Lucito . . . . .	2.305	2.205
24. Castelmauro . . . . .	4.979	5.099	58. Lupara . . . . .	1.921	2.136
25. Castelpetroso . . . . .	2.821	2.968	59. Macchia d'Isèrnia* . . . .	876	919
26. Castelpizzuto . . . . .	435	460	60. Macchiagodena . . . . .	3.956	4.340
27. Castel San Vincenzo . . .	990	1.056	61. Macchia Valfortore* . . . .	1.726	1.844
28. Castelverrino* . . . . .	534	512	62. Mafalda . . . . .	2.438	2.705
29. Castropignano . . . . .	2.835	3.105	63. Matrice . . . . .	1.604	1.733
30. Cercemaggiore . . . . .	5.913	6.334	64. Mirabello Sannitico* . . .	2.702	2.905
31. Cercépìcola . . . . .	1.401	1.571	65. Miranda* . . . . .	1.414	1.492
32. Cerro al Volturno . . . . .	2.517	2.515	66. Molise . . . . .	565	511
33. Chiàuci . . . . .	710	757	67. Monacilioni . . . . .	1.929	1.964
34. Civita Campomariano . . .	2.109	1.950	68. Montagano . . . . .	2.821	2.856

**Campobasso - Caserta**

COMUNI	POPOLAZIONE RESIDENTE		COMUNI	POPOLAZIONE RESIDENTE	
	censita al 21-4-1936 (legale)	calcolata al 31-12-1947		censita al 21-4-1936 (legale)	calcolata al 31-12-1947
69. Montàquila . . . . .	2.079	2.194	104. Salcito . . . . .	2.050	1.958
70. Montecilfone . . . . .	3.460	3.843	105. San Biase . . . . .	1.118	1.155
71. Montefalcone nel Sànnio	3.323	3.344	106. San Felice del Molise* .	1.653	1.681
72. Montelongo . . . . .	1.612	1.704	107. San Giacomo degli Schia-		
73. Montemitro . . . . .	915	878	voni* . . . . .	1.181	1.271
74. Montenero di Bisàccia . .	6.850	8.100	108. San Giovanni in Galdo .	2.214	2.219
75. Montenero Val Cocchiara	1.485	1.371	109. San Giuliano del Sànnio	1.997	2.048
76. Monteroduni . . . . .	2.540	2.677	110. San Giuliano di Pùglia .	1.694	1.847
77. Montòrio nei Frentani . .	2.532	2.456	111. San Martino in Pènsilis .	5.442	6.305
78. Morrone del Sànnio . . .	3.055	2.950	112. San Massimo . . . . .	1.059	1.167
79. Oratino* . . . . .	1.785	1.786	113. San Pietro Avellana . .	2.065	937
80. Palata . . . . .	3.596	3.797	114. San Polomatese . . . . .	764	768
81. Pesche* . . . . .	914	924	115. Santa Croce di Magliano	5.291	6.041
82. Pescolanciano . . . . .	1.730	1.850	116. Sant'Agàpito . . . . .	1.334	1.368
83. Pescopennataro . . . . .	940	669	117. Sant'Àngelo del Pesco . .	1.063	799
84. Petacciato . . . . .	2.649	3.146	118. Sant'Àngelo in Grotte . .	1.841	1.894
85. Petrella Tiferina . . . . .	3.116	3.125	119. Sant'Àngelo Limosano . .	1.280	1.364
86. Pettoranello del Molise*	882	1.040	120. Sant'Elena Sannita . . . .	1.671	1.752
87. Pietrabbondante* . . . . .	2.599	2.754	121. Sant'Elia a Pianisi* . . .	4.424	4.652
88. Pietracatella . . . . .	3.301	3.464	122. Scàpoli* . . . . .	1.311	1.690
89. Pietracupa . . . . .	1.115	1.199	123. Sepino . . . . .	5.166	5.270
90. Pizzone . . . . .	1.059	1.047	124. Sessano . . . . .	1.893	1.913
91. Pòggio Sannita . . . . .	2.402	2.642	125. Sesto Campano* . . . . .	2.510	2.896
92. Portocannone . . . . .	2.633	2.985	126. Spinete . . . . .	2.063	2.321
93. Pozzilli* . . . . .	1.901	1.972	127. Tavenna . . . . .	2.098	2.283
94. Provvidenti . . . . .	675	807	128. Tèrmoli* . . . . .	7.574	9.686
95. Riccia . . . . .	8.878	9.358	129. Torella del Sànnio . . . .	1.984	2.086
96. Rionerò Sannitico . . . . .	2.409	2.523	130. Toro . . . . .	2.494	2.499
97. Ripabottoni . . . . .	2.873	2.904	131. Trivento . . . . .	5.792	6.725
98. Ripalimosano . . . . .	2.717	2.868	132. Tufara . . . . .	2.080	2.215
99. Roccamandolfi . . . . .	2.215	2.243	133. Ururi . . . . .	4.545	5.031
100. Roccasicura . . . . .	1.134	1.221	134. Vastogirardi . . . . .	2.122	2.273
101. Roccavivara . . . . .	1.529	1.574	135. Venafro* . . . . .	5.142	5.879
102. Rocchetta a Volturno . .	1.714	1.615	136. Vinchiaturò . . . . .	4.092	4.384
103. Rotello . . . . .	2.488	2.768			
			<b>TOTALE PROVINCIA</b>	<b>388.268</b>	<b>418.127</b>

**PROVINCIA DI CASERTA (1)**

1. Ailano . . . . .	1.470	1.704	8. Caianello . . . . .	1.398	1.525
2. Alife . . . . .	5.522	6.730	9. Caiazzo . . . . .	5.878	6.286
3. Alvignano . . . . .	4.273	4.893	10. Calvi Risorta . . . . .	4.052	4.617
4. Arienzo* . . . . .	4.188	4.703	11. Camigliano* . . . . .	1.734	1.811
5. Aversa* . . . . .	26.538	26.043	12. Cancello ed Arnone . . . .	2.614	4.642
6. Bàia e Latina . . . . .	2.132	2.387	13. Capodrise* . . . . .	3.673	4.465
7. Bellona* . . . . .	3.328	3.785	14. Capriati a Volturno . . . .	1.614	1.781

(1) Provincia ricostituita nell'anno 1945, con comuni provenienti dalle province di Campobasso, Benevento e Nàpoli.

COMUNI	POPOLAZIONE RESIDENTE		COMUNI	POPOLAZIONE RESIDENTE	
	censita al 21-4-1936 (legale)	calcolata al 31-12-1947		censita al 21-4-1936 (legale)	calcolata al 31-12-1947
15. Càpua*	14.072	15.427	59. Pietramelara . . . . .	3.628	3.952
16. Carinaro*	2.488	2.886	60. Pietravairano . . . . .	2.866	3.017
17. Carinola . . . . .	11.536	12.099	61. Pignataro Maggiore* . . . . .	5.248	5.619
18. Casagiove* . . . . .	6.403	7.461	62. Pontelatone . . . . .	1.750	1.995
19. Casal di Principe* . . . . .	9.357	11.534	63. Pòrtico di Caserta* . . . . .	3.532	4.013
20. Casaluce* . . . . .	3.988	4.531	64. Prata Sannita . . . . .	1.787	<b>2.050</b>
21. Casapulla* . . . . .	3.314	3.892	65. Pratella . . . . .	1.703	1.931
22. CASERTA* . . . . .	37.593	42.084	66. Presenzano . . . . .	1.714	2.070
23. Castel Campagnano . . . . .	2.213	2.355	67. Raviscanina . . . . .	1.400	<b>1.532</b>
24. Castel di Sasso . . . . .	1.380	1.527	68. Recale . . . . .	2.552	3.048
25. Castello d'Alife . . . . .	1.126	1.248	69. Riardo . . . . .	1.795	2.090
26. Castel Morrone . . . . .	3.534	3.740	70. Rocca d'Evandro . . . . .	4.290	4.265
27. Castel Volturno . . . . .	1.278	2.600	71. Roccamonfina . . . . .	4.933	5.140
28. Cervino . . . . .	3.590	4.198	72. Roccaromana . . . . .	1.550	1.527
29. Cesa . . . . .	2.986	3.707	73. Rocchetta e Croce . . . . .	853	899
30. Ciorlano . . . . .	922	1.192	74. Ruviano . . . . .	2.577	2.907
31. Conca della Campània . . . . .	3.219	3.456	75. San Cipriano d'Aversa* . . . . .	8.518	10.784
32. Curti* . . . . .	4.125	4.595	76. San Felice a Cancellò* . . . . .	10.454	13.546
33. Dràgoni . . . . .	2.310	2.639	77. San Gregòrio . . . . .	1.107	1.309
34. Fontegreca . . . . .	857	1.013	78. San Marcellino* . . . . .	2.809	3.832
35. Formicola . . . . .	2.196	2.317	79. San Nicola la Strada* . . . . .	5.466	<b>6.097</b>
36. Francolise . . . . .	3.061	3.689	80. San Pietro Infine . . . . .	1.632	1.574
37. Frignano Maggiore* . . . . .	5.584	6.558	81. San Potito Sannitico . . . . .	1.785	1.982
38. Frignano Piccolo* . . . . .	4.034	4.786	82. San Prisco* . . . . .	4.630	5.269
39. Gallo . . . . .	2.681	2.889	83. Santa Maria a Vico* . . . . .	8.573	9.850
40. Galluccio . . . . .	4.354	4.661	84. Santa Maria Càpua Vè- tere* . . . . .	24.184	26.142
41. Giano Vetusto* . . . . .	981	1.050	85. Santa Maria la Fossa . . . . .	1.918	2.768
42. Giòia Sannitica . . . . .	3.464	3.975	86. San Tàmmarò* . . . . .	2.031	2.266
43. Grazzanise . . . . .	4.336	5.926	87. Sant'Àngelo d'Alife . . . . .	2.340	2.750
44. Gricignano di Aversa* . . . . .	2.539	3.077	88. Sant'Arpino* . . . . .	3.020	3.877
45. Letino . . . . .	1.263	1.400	89. Sessa Aurunca . . . . .	25.387	26.233
46. Liberi . . . . .	1.522	1.612	90. Sparanise . . . . .	4.743	4.949
47. Lusciano* . . . . .	5.395	6.526	91. Succivo* . . . . .	3.557	4.070
48. Macerata Campània* . . . . .	5.621	6.329	92. Teano . . . . .	13.684	15.179
49. Maddaloni . . . . .	23.366	27.895	93. Teverola* . . . . .	2.982	3.576
50. Marcianise* . . . . .	17.898	20.746	94. Tora e Piccilli . . . . .	1.784	1.892
51. Marzano Appio . . . . .	4.056	4.238	95. Trèntola* . . . . .	6.360	7.589
52. Mignano Monte Lungo* . . . . .	3.555	3.461	96. Vairano Patenora . . . . .	4.205	4.664
53. Mondragone . . . . .	11.376	14.859	97. Valle Agricola . . . . .	1.042	1.202
54. Orta di Atella* . . . . .	5.551	6.562	98. Valle di Maddaloni . . . . .	2.390	2.779
55. Parete . . . . .	3.950	4.587	99. Villa Literno . . . . .	3.491	5.355
56. Pastorano* . . . . .	2.175	2.408	100. Vitulàzio* . . . . .	2.962	3.204
57. Piana di Caiazzo . . . . .	2.249	2.673			
58. Piedimonte d'Alife . . . . .	7.716	9.319			
			TOTALE PROVINCIA	<b>506.860</b>	<b>577.892</b>

**Catania - Catanzaro**

COMUNI	POPOLAZIONE RESIDENTE		COMUNI	POPOLAZIONE RESIDENTE	
	censita al 21-4-1936 (legale)	calcolata al 31-12-1947		censita al 21-4-1936 (legale)	calcolata al 31-12-1947

**PROVINCIA DI CATANIA**

1. Aci Bonaccorsi . . . . .	1.739	1.616	28. Misterbianco . . . . .	11.387	12.648
2. Aci Castello . . . . .	6.513	7.548	29. Motta Sant'Anastasia . . . . .	5.223	5.156
3. Aci Catena . . . . .	8.088	8.152	30. Nicolosi . . . . .	3.368	3.462
4. Acireale . . . . .	36.871	40.612	31. Palagonia . . . . .	9.495	11.442
5. Aci Sant'Antonio . . . . .	6.194	6.549	32. Paternò . . . . .	32.179	35.782
6. Adrano . . . . .	24.515	27.542	33. Pedara . . . . .	3.577	3.782
7. Belpasso . . . . .	10.281	10.752	34. Piedimonte Etneo . . . . .	5.833	5.797
8. Biancavilla . . . . .	16.644	17.693	35. Raddusa . . . . .	4.146	5.100
9. Bronte . . . . .	17.918	21.149	36. Ramacca . . . . .	8.243	9.913
10. Calatabiano . . . . .	5.848	6.143	37. Randazzo . . . . .	13.684	14.006
11. Caltagirone* . . . . .	39.320	42.821	38. Riposto . . . . .	11.594	12.696
12. Camporotondo Etneo . . . . .	829	846	39. San Cono . . . . .	3.162	3.540
13. Castel di Iudica . . . . .	6.402	7.282	40. San Giovanni la Punta . . . . .	3.366	3.281
14. Castiglione di Sicilia . . . . .	9.470	8.745	41. San Gregorio di Catania . . . . .	2.125	2.342
15. CATANIA . . . . .	244.972	282.501	42. San Michele di Ganzaria . . . . .	4.502	5.005
16. Fiumefreddo di Sicilia . . . . .	5.785	6.217	43. San Pietro Clarenza . . . . .	1.272	1.401
17. Giarre . . . . .	18.501	19.500	44. Sant'Agata li Battiati . . . . .	759	860
18. Grammichele . . . . .	14.014	14.948	45. Sant'Alfio . . . . .	5.048	4.014
19. Gravina di Catania . . . . .	2.321	2.485	46. Santa Maria di Licodia . . . . .	5.179	5.593
20. Licodia Eubea . . . . .	6.614	6.599	47. Santa Venerina . . . . .	6.472	6.436
21. Linguaglossa . . . . .	7.456	7.208	48. Scòrdia . . . . .	10.672	12.532
22. Maletto . . . . .	3.816	4.081	49. Trecastagni . . . . .	3.468	3.658
23. Mascali . . . . .	8.179	9.079	50. Tremestieri Etneo . . . . .	1.801	1.805
24. Mascalucia . . . . .	3.058	3.122	51. Viagrande . . . . .	3.568	3.679
25. Militello in Val di Ca- tania . . . . .	11.314	12.507	52. Vizzini . . . . .	14.706	15.016
26. Mineo . . . . .	8.841	9.857	53. Zafferana Etnea . . . . .	5.128	5.267
27. Mirabella Imbaccari . . . . .	7.671	8.797			
			<b>TOTALE PROVINCIA</b>	<b>713.131</b>	<b>787.964</b>

**PROVINCIA DI CATANZARO**

1. Acquaro . . . . .	3.743	4.463	14. Caccuri* . . . . .	2.155	2.596
2. Albi* . . . . .	2.385	2.630	15. Capistrano . . . . .	1.605	1.942
3. Amàroni . . . . .	1.599	1.833	16. Caraffa di Catanzaro . . . . .	1.982	2.424
4. Amato . . . . .	1.790	2.063	17. Cardinale . . . . .	3.293	3.550
5. Àndali . . . . .	2.945	3.851	18. Carfizzi . . . . .	1.203	1.378
6. Arena . . . . .	3.146	3.575	19. Carlòpoli . . . . .	3.398	3.978
7. Argusto . . . . .	882	1.014	20. Casabona . . . . .	3.549	4.190
8. Badolato . . . . .	4.456	5.217	21. Casino . . . . .	1.768	2.053
9. Belcastro . . . . .	2.125	2.434	22. CATANZARO . . . . .	45.400	57.149
10. Belvedere di Spinello . . . . .	2.288	2.857	23. Cenadi . . . . .	1.146	1.302
11. Bòrgia . . . . .	5.216	6.038	24. Cèntrache . . . . .	1.539	1.861
12. Briatico . . . . .	4.197	4.902	25. Cerenzia* . . . . .	966	1.279
13. Brognaturo . . . . .	818	906	26. Cerva . . . . .	1.303	1.576

C O M U N I	POPOLAZIONE RESIDENTE		C O M U N I	POPOLAZIONE RESIDENTE	
	censita al 21-4-1936 (legale)	calcolata al 31-12-1947		censita al 21-4-1936 (legale)	calcolata al 31-12-1947
27. Cessaniti . . . . .	3.716	4.189	71. Martirano Lombardo . . .	3.641	3.977
28. Chiaravalle Centrale . . .	6.121	7.317	72. Melissa . . . . .	2.471	3.352
29. Cicala . . . . .	2.183	2.334	73. Mesoraca . . . . .	5.531	6.675
30. Cirò . . . . .	9.840	11.848	74. Miglierina . . . . .	1.739	1.848
31. Conflenti . . . . .	4.541	5.304	75. Mileto . . . . .	7.565	8.911
32. Cortale . . . . .	4.236	4.571	76. Mongiana . . . . .	1.614	1.672
33. Cotronei . . . . .	4.046	4.979	77. Montàuro . . . . .	2.199	2.245
34. Cròpani* . . . . .	2.990	3.672	78. Montepaone . . . . .	2.026	2.301
35. Crotone . . . . .	21.496	28.465	79. Monterosso Calabro . . .	3.079	3.428
36. Crùcoli . . . . .	2.598	3.270	80. Motta Santa Lucia . . .	2.101	2.257
37. Curinga . . . . .	5.758	6.350	81. Nardodipace . . . . .	2.233	2.379
38. Cutro . . . . .	6.731	8.944	82. Nicastro . . . . .	24.998	30.920
39. Dasà . . . . .	2.168	2.387	83. Nicòtera . . . . .	8.028	9.143
40. Dàvoli . . . . .	3.599	3.828	84. Nocera Tirinese . . . . .	4.806	5.751
41. Decollatura . . . . .	5.632	6.226	85. Olivadi . . . . .	1.422	1.581
42. Dinami . . . . .	3.622	4.179	86. Palermiti . . . . .	2.295	2.511
43. Dràpia . . . . .	3.287	3.504	87. Pallagòrio . . . . .	1.841	2.220
44. Fabrizia . . . . .	4.533	4.812	88. Parghelia . . . . .	2.072	1.985
45. Falerna . . . . .	3.687	3.816	89. Pentone . . . . .	2.197	2.251
46. Feroleto Antico . . . . .	2.896	3.534	90. Petilia Policastro . . . . .	9.519	11.531
47. Filadèlfa . . . . .	8.748	9.763	91. Petrizzi . . . . .	2.456	2.586
48. Filandari . . . . .	2.222	2.379	92. Petronà . . . . .	3.051	3.292
49. Filogaso . . . . .	1.147	1.406	93. Pianòpoli . . . . .	2.000	2.289
50. Fossato Serralta . . . . .	1.110	1.314	94. Pizzo . . . . .	8.286	9.465
51. Françavilla Angitola . . . .	2.221	2.549	95. Pizzoni . . . . .	2.690	3.118
52. Fràncica . . . . .	1.898	2.273	96. Platania . . . . .	3.532	4.076
53. Gagliato . . . . .	1.632	1.961	97. Polia . . . . .	3.746	3.878
54. Gasperina . . . . .	3.475	3.695	98. Ricadi . . . . .	4.095	5.302
55. Gerocarne . . . . .	3.321	4.148	99. Roccabernarda . . . . .	2.153	2.648
56. Gimigliano . . . . .	5.488	6.003	100. Rocca di Neto . . . . .	2.462	3.549
57. Girifalco . . . . .	6.299	6.527	101. Rombiolo . . . . .	4.595	4.959
58. Gizzeria . . . . .	4.397	5.211	102. Sambiasi . . . . .	16.062	19.405
59. Guardavalle . . . . .	5.681	6.725	103. San Calògero . . . . .	3.757	4.302
60. Iacurso . . . . .	1.842	1.784	104. San Costantino Calabro .	2.520	3.339
61. Ionadi* . . . . .	1.539	1.718	105. San Floro . . . . .	1.364	1.508
62. Iòppolo . . . . .	3.563	3.791	106. San Gregòrio d'Ipbona . .	2.211	2.588
63. Isca sullo Iònio . . . . .	3.033	3.248	107. San Mango d'Aquino . . .	2.249	2.356
64. Isola di Capo Rizzuto . . .	4.210	5.987	108. San Màuro Marchesato . .	2.209	2.907
65. Limbadi . . . . .	5.246	5.559	109. San Nicola dell'Alto . . .	2.392	2.554
66. Magisano* . . . . .	2.363	2.751	110. San Nicola di Crissa . . .	3.391	4.238
67. Màida . . . . .	5.122	6.710	111. San Pietro a Màida . . . .	3.532	3.894
68. Maierato . . . . .	3.647	3.918	112. San Pietro Apòstolo . . .	2.762	3.244
69. Marcedusa . . . . .	1.024	1.213	113. San Sòstene . . . . .	2.223	2.390
70. Marcellinara . . . . .	1.958	1.995	114. Santa Caterina dello Iònio	3.338	3.721

**Catanzaro - Chieti**

COMUNI	POPOLAZIONE RESIDENTE		COMUNI	POPOLAZIONE RESIDENTE	
	censita al 21-4-1936 (legale)	calcolata al 31-12-1947		censita al 21-4-1936 (legale)	calcolata al 31-12-1947
115. Sant'Andrea Apòstolo dello Iònio . . . . .	5.170	5.396	136. Spàdola . . . . .	880	954
116. Santa Severina. . . . .	2.328	2.904	137. Spilinga . . . . .	2.733	2.737
117. Sant'Eufèmia Lamèzia . . . . .	567	1.216	138. Squillace . . . . .	2.863	3.181
118. Sant'Onòfrio . . . . .	4.432	5.518	139. Staletti . . . . .	2.063	2.360
119. San Vito sullo Iònio. . . . .	3.798	4.343	140. Stefanàconi . . . . .	2.679	3.023
120. Satriano . . . . .	3.649	4.078	141. Stròngoi. . . . .	4.947	6.318
121. Savelli . . . . .	3.894	4.134	142. Taverna . . . . .	2.801	3.012
122. Scandale. . . . .	2.171	2.708	143. Tiriolo . . . . .	4.832	4.905
123. Sellia . . . . .	3.034	3.380	144. Torre di Ruggiero . . . . .	2.405	2.637
124. Serra San Bruno. . . . .	6.882	8.232	145. Tropea . . . . .	6.088	6.904
125. Serrastretta . . . . .	6.244	6.739	146. Umbriàtico. . . . .	1.459	1.718
126. Sersale. . . . .	6.026	7.497	147. Valleflorita. . . . .	2.144	2.479
127. Settingiano. . . . .	1.780	1.832	148. Vallelonga . . . . .	2.527	2.535
128. Simbàrio. . . . .	2.197	2.551	149. Vazzano . . . . .	1.758	2.106
129. Sìmeri e Cricchi. . . . .	2.406	2.994	150. Verzino . . . . .	1.953	2.312
130. Sorbo San Basile. . . . .	1.297	1.701	151. Vibo Valèntia*. . . . .	17.779	22.702
131. Sorianello . . . . .	1.772	1.980	152. Zaccanòpoli . . . . .	1.217	1.229
132. Soriano Calabro. . . . .	4.095	4.131	153. Zagarise . . . . .	2.334	2.790
133. Soverato. . . . .	3.399	4.750	154. Zambrone . . . . .	1.984	2.167
134. Soveria Mannelli. . . . .	4.117	4.645	155. Zungri . . . . .	2.162	2.381
135. Soveria Sìmeri . . . . .	1.782	1.864			
			<b>TOTALE PROVINCIA</b>	<b>606.364</b>	<b>712.812</b>

**PROVINCIA DI CHIETI**

1. Altino. . . . .	2.958	3.188	21. Celenza sul Trigno . . . . .	1.749	1.749
2. Archi. . . . .	3.467	3.524	22. CHIETI. . . . .	30.266	39.991
3. Ari . . . . .	2.574	2.766	23. Civitaluparella . . . . .	1.649	1.577
4. Arielli . . . . .	1.584	1.454	24. Civitella Messer Raimondo	1.940	1.902
5. Atessa. . . . .	10.596	11.093	25. Colledimàcine. . . . .	1.363	1.225
6. Bomba . . . . .	2.884	2.831	26. Colledimezzo . . . . .	1.971	2.101
7. Borrello . . . . .	1.239	1.062	27. Crècchio . . . . .	3.904	3.768
8. Bucchiànico . . . . .	5.817	6.079	28. Cupello . . . . .	4.029	4.420
9. Buonanotte*. . . . .	524	491	29. Dogliola . . . . .	976	1.064
10. Canosa Sannita. . . . .	2.120	2.197	30. Fara Filiorum Petri. . . . .	2.187	2.419
11. Carpineto Sinello . . . . .	1.597	1.649	31. Fara San Martino . . . . .	2.263	2.332
12. Carunchio . . . . .	1.623	1.798	32. Filetto. . . . .	2.198	2.165
13. Casacanditella . . . . .	2.070	2.077	33. Fossacèsia . . . . .	5.422	6.021
14. Casalanguida. . . . .	2.230	2.590	34. Fraine. . . . .	1.457	1.465
15. Casalbordino . . . . .	7.116	7.789	35. Francavilla al Mare. . . . .	8.741	9.658
16. Casalincontrada. . . . .	2.752	3.141	36. Fresagrandinària . . . . .	2.230	2.497
17. Càsoli . . . . .	8.319	8.637	37. Frisa . . . . .	2.507	2.697
18. Castel Frentano . . . . .	5.146	5.742	38. Furci . . . . .	2.051	2.417
19. Castelguidone. . . . .	1.056	1.066	39. Gamberale . . . . .	1.254	1.261
20. Castiglione Messer Marino	3.545	4.039	40. Gessopalena . . . . .	3.588	3.691



COMUNI	POPOLAZIONE RESIDENTE		COMUNI	POPOLAZIONE RESIDENTE	
	censita al 21-4-1936 (legale)	calcolata al 31-12-1947		censita al 21-4-1936 (legale)	calcolata al 31-12-1947
41. Gissi . . . . .	4.166	4.318	73. Roccamontepiano . . . . .	2.914	3.046
42. Giuliano Teatino . . . . .	1.868	2.019	74. Rocca San Giovanni . . . . .	3.022	3.283
43. Guardiaagrele . . . . .	12.243	13.902	75. Roccascalegna . . . . .	2.440	2.551
44. Guilmi . . . . .	1.572	1.574	76. Roccaspinalveti . . . . .	2.635	2.744
45. Lama dei Peligni . . . . .	3.015	2.857	77. Ròio del Sangro . . . . .	844	722
46. Lanciano . . . . .	23.367	26.638	78. Rosello . . . . .	1.038	993
47. Lentella . . . . .	1.033	1.301	79. San Buono . . . . .	2.439	2.570
48. Lettopalena* . . . . .	956	864	80. San Giovanni Lipioni . . . . .	940	993
49. Liscia . . . . .	1.355	1.398	81. San Giovanni Teatino . . . . .	3.394	3.629
50. Migliànico . . . . .	4.785	5.055	82. San Martino sulla Marru-		
51. Montazzoli . . . . .	2.471	2.644	cina . . . . .	1.686	1.636
52. Monteferrante . . . . .	659	632	83. San Salvo . . . . .	3.628	3.899
53. Montelapiano* . . . . .	570	612	84. Santa Maria Imbaro . . . . .	1.006	1.098
54. Montenerodomo . . . . .	1.950	1.979	85. Sant'Eusànio del Sangro . . . . .	3.091	3.594
55. Monteodorisio . . . . .	2.761	3.026	86. San Vito Chietino . . . . .	6.099	6.008
56. Mozzagrogna . . . . .	2.355	2.501	87. Scerni . . . . .	5.463	6.011
57. Orsogna . . . . .	6.468	6.543	88. Schiavi di Abruzzo . . . . .	4.419	4.763
58. Ortona . . . . .	20.210	22.151	89. Taranta Peligna . . . . .	1.227	1.193
59. Paglieta . . . . .	4.885	5.307	90. Tollo . . . . .	4.145	4.437
60. Palena* . . . . .	3.328	3.146	91. Torino di Sangro . . . . .	4.413	4.513
61. Palmoli . . . . .	2.676	2.860	92. Tornareccio . . . . .	2.985	3.197
62. Palombaro . . . . .	2.356	2.226	93. Torrebruna . . . . .	1.833	1.955
63. Pennadomo . . . . .	1.161	1.154	94. Torrevècchia Teatina . . . . .	2.601	2.784
64. Pennapiedimonte . . . . .	1.444	1.450	95. Torricella Peligna . . . . .	3.989	4.177
65. Perano . . . . .	1.775	1.872	96. Trèglio . . . . .	1.114	1.148
66. Pizzoferrato . . . . .	1.766	1.789	97. Tuffillo . . . . .	1.356	1.522
67. Poggiofiorito . . . . .	1.463	1.413	98. Vacri . . . . .	2.411	2.630
68. Pollutri . . . . .	4.173	4.201	99. Vasto . . . . .	18.401	21.523
69. Pretoro . . . . .	1.930	1.994	100. Villalfonsina . . . . .	1.606	1.718
70. Quadri . . . . .	1.090	1.099	101. Villamagna . . . . .	2.949	3.044
71. Rapino . . . . .	2.561	2.643	102. Villa Santa Maria* . . . . .	3.089	3.029
72. Ripa Teatina . . . . .	4.176	4.538			
			TOTALE PROVINCIA	<b>374.727</b>	<b>407.649</b>

**PROVINCIA DI COMO**

1. Abbazia Lariana . . . . .	1.335	1.483	11. Argegno . . . . .	780	745
2. Airuno . . . . .	1.243	1.349	12. Asso . . . . .	2.180	2.245
3. Albavilla . . . . .	3.024	3.242	13. Ballàbio . . . . .	949	952
4. Albese con Cassano . . . . .	2.479	2.591	14. Barzago . . . . .	1.723	1.792
5. Albiolo . . . . .	1.196	1.352	15. Barzanò . . . . .	5.600	5.863
6. Alsèrio . . . . .	555	609	16. Bàrzio . . . . .	1.102	1.071
7. Alzate Brianza . . . . .	2.061	2.196	17. Bellàgio . . . . .	3.643	3.816
8. Annone di Brianza . . . . .	1.217	1.272	18. Bellano . . . . .	3.700	4.126
9. Anzano del Parco . . . . .	923	1.008	19. Beregazzo con Figliaro* . . . . .	1.115	1.198
10. Appiano Gentile . . . . .	5.787	6.090	20. Binago . . . . .	2.173	2.244

Como

COMUNI	POPOLAZIONE RESIDENTE		COMUNI	POPOLAZIONE RESIDENTE	
	censita al 21-4-1936 (legale)	calcolata al 31-12-1947		censita al 21-4-1936 (legale)	calcolata al 31-12-1947
21. Bizzarone . . . . .	681	620	65. Còlico . . . . .	4.154	4.475
22. Blessagno . . . . .	322	333	66. Colle Brianza . . . . .	1.568	1.579
23. Blèvio . . . . .	1.209	1.244	67. COMO* . . . . .	62.415	69.301
24. Bosisio Parini . . . . .	2.096	2.114	68. Consiglio di Rumo* . . . . .	1.013	1.077
25. Bregnano . . . . .	2.416	2.371	69. Còrrido . . . . .	595	670
26. Brenna . . . . .	1.098	1.100	70. Cortenova . . . . .	1.092	1.071
27. Brienno* . . . . .	428	456	71. Costa Masnaga . . . . .	2.853	3.038
28. Brivio . . . . .	2.668	2.815	72. Cremeno* . . . . .	726	729
29. Brunate* . . . . .	845	1.456	73. Crèmia . . . . .	869	903
30. Bulciago . . . . .	1.664	1.615	74. Cucciago . . . . .	1.375	1.377
31. Cabiante . . . . .	3.465	3.739	75. Cusino . . . . .	264	307
32. Cadorago . . . . .	2.992	3.282	76. Dèrvio . . . . .	2.244	2.501
33. Càglio* . . . . .	521	462	77. Dizzasco . . . . .	553	499
34. Cagno . . . . .	1.087	1.119	78. Dolzago . . . . .	1.038	1.086
35. Campione d'Itàlia . . . . .	855	861	79. Domaso . . . . .	2.504	2.567
36. Cantù . . . . .	18.517	20.030	80. Dongo . . . . .	2.338	2.587
37. Canzo . . . . .	2.256	2.457	81. Dosso del Liro* . . . . .	650	691
38. Capiago Intimiano . . . . .	1.956	2.332	82. Ello . . . . .	719	710
39. Carate Ürio . . . . .	1.103	1.123	83. Erba . . . . .	8.745	9.796
40. Carimate . . . . .	2.843	2.963	84. Èsino Lario . . . . .	863	926
41. Carlazzo . . . . .	1.768	1.821	85. Eupilio . . . . .	1.276	1.286
42. Carugo Aròsio . . . . .	4.058	4.600	86. Faggeto Lario . . . . .	1.183	1.181
43. Casargo . . . . .	1.061	983	87. Falòppio . . . . .	1.535	1.681
44. Casasco d'Intelvi . . . . .	576	513	88. Fenegrò . . . . .	1.694	1.695
45. Casatenovo . . . . .	5.259	5.482	89. Figino Serenza . . . . .	2.156	2.301
46. Caslino d'Erba . . . . .	1.228	1.221	90. Fino Mornasco . . . . .	3.173	3.710
47. Casnate con Bernate* . . . . .	1.481	1.590	91. Galbiate* . . . . .	4.639	4.944
48. Cassago Brianza . . . . .	1.867	1.968	92. Garbagnate Monastero . . . . .	1.344	1.436
49. Cassina Rizzardi . . . . .	948	1.014	93. Garlate . . . . .	1.820	1.979
50. Cassina Valsàssina* . . . . .	374	376	94. Garzeno . . . . .	2.059	2.328
51. Castello di Brianza . . . . .	1.323	1.440	95. Gera Lario . . . . .	713	796
52. Castelmarte . . . . .	551	543	96. Girònico . . . . .	1.195	1.247
53. Castelnuovo Bozzente* . . . . .	543	584	97. Grandate . . . . .	1.374	1.482
54. Castiglione d'Intelvi . . . . .	600	532	98. Gràndola ed Uniti . . . . .	1.525	1.513
55. Cavargna . . . . .	704	712	99. Gravedona* . . . . .	2.182	2.320
56. Cerano d'Intelvi . . . . .	546	495	100. Griante . . . . .	912	936
57. Cermenate . . . . .	3.651	3.998	101. Guanzate . . . . .	2.197	2.284
58. Cernòbbio . . . . .	5.461	6.053	102. Imbersago* . . . . .	1.323	1.476
59. Cernusco Montevècchia . . . . .	3.584	3.855	103. Intròbio . . . . .	884	951
60. Cesello Brianza . . . . .	1.810	1.942	104. Introzzo . . . . .	290	296
61. Cìrimido . . . . .	1.347	1.369	105. Inverigo . . . . .	4.552	4.736
62. Civate . . . . .	2.250	2.276	106. Isola Comacina . . . . .	2.438	2.158
63. Civenna . . . . .	1.212	1.172	107. Làglio* . . . . .	798	849
64. Claino con Osteno . . . . .	733	746	108. Laino . . . . .	538	556

COMUNI	POPOLAZIONE RESIDENTE		COMUNI	POPOLAZIONE RESIDENTE	
	censita al 21-4-1936 (legale)	calcolata al 31-12-1947		censita al 21-4-1936 (legale)	calcolata al 31-12-1947
109. Lambrugo . . . . .	911	1.066	153. Oltrona di San Mamette	966	1.037
110. Lanzo d'Intelvi* . . . . .	1.484	1.617	154. Orsenigo . . . . .	1.124	1.122
111. Lasnigo . . . . .	418	462	155. Osnago . . . . .	3.123	3.197
112. Lecco . . . . .	36.973	40.805	156. Paderno d'Adda* . . . . .	1.827	1.678
113. Lenno* . . . . .	1.441	1.415	157. Pagnona . . . . .	517	573
114. Lèzzeno . . . . .	1.840	1.849	158. Parlasco . . . . .	189	216
115. Lierna . . . . .	915	1.063	159. Pasturo . . . . .	1.273	1.275
116. Lieto Colle . . . . .	2.183	2.211	160. Pèglio* . . . . .	325	346
117. Limido Comasco . . . . .	1.192	1.238	161. Pèllo Intelvi . . . . .	797	820
118. Lipomo . . . . .	600	658	162. Pianello del Lario . . . . .	1.125	1.082
119. Lomagna . . . . .	1.516	1.506	163. Pigra . . . . .	554	500
120. Lomazzo . . . . .	4.243	4.342	164. Plèsio . . . . .	892	846
121. Longone al Segrino . . . . .	423	437	165. Pognana Lario* . . . . .	913	881
122. Luisago . . . . .	1.067	1.180	166. Ponna . . . . .	461	505
123. Lurago d'Erba . . . . .	2.177	2.398	167. Ponte Lambro . . . . .	1.779	2.127
124. Lurago Marinone . . . . .	976	994	168. Porlezza . . . . .	2.188	2.299
125. Lurate Caccivio . . . . .	4.830	5.537	169. Premana . . . . .	1.365	1.543
126. Malgrate . . . . .	1.542	1.781	170. Primaluna . . . . .	1.355	1.424
127. Mandello del Lario . . . . .	5.254	6.239	171. Prosèrpio . . . . .	510	477
128. Margno . . . . .	645	630	172. Pusiano . . . . .	721	766
129. Mariano Comense . . . . .	8.682	9.539	173. Rampònio Verna* . . . . .	595	597
130. Masliànico . . . . .	2.187	2.401	174. Rezzago* . . . . .	387	398
131. Menàggio . . . . .	2.968	3.014	175. Robbiate* . . . . .	1.955	2.180
132. Merate . . . . .	7.365	7.904	176. Ròdero . . . . .	722	760
133. Merone . . . . .	1.511	1.637	177. Rògeno . . . . .	2.055	2.036
134. Mezzegra* . . . . .	1.105	1.146	178. Ronago . . . . .	783	896
135. Missàglia . . . . .	5.027	5.356	179. Rovellasca* . . . . .	3.241	3.370
136. Mòggio* . . . . .	298	299	180. Rovello Porro* . . . . .	3.197	3.327
137. Molteno . . . . .	1.819	1.904	181. San Bartolomeo Val Ca- vargna . . . . .	1.924	2.231
138. Moltràsio . . . . .	1.588	1.645	182. San Fedele Intelvi* . . . . .	1.177	1.267
139. Monguzzo . . . . .	968	1.028	183. San Fermo della Battàglia	1.128	1.179
140. Montano Lucino . . . . .	1.721	1.900	184. Santa Maria di Rovagnate	3.781	3.892
141. Montemezzo . . . . .	354	400	185. Santa Maria Rezzònico .	2.493	2.530
142. Monticello . . . . .	2.390	2.693	186. Schignano . . . . .	1.319	1.282
143. Montòrfano . . . . .	777	806	187. Senna Comasco . . . . .	502	445
144. Morterone . . . . .	244	300	188. Sèprio . . . . .	5.343	6.150
145. Musso . . . . .	894	938	189. Sirone . . . . .	1.383	1.388
146. Nesso . . . . .	1.611	1.697	190. Solbiate . . . . .	1.219	1.395
147. Nibionno . . . . .	2.322	2.302	191. Sòrico . . . . .	1.284	1.387
148. Oggiono . . . . .	4.398	4.896	192. Sormano* . . . . .	801	711
149. Olgiate Calco . . . . .	5.054	5.374	193. Stazzona Germàsino . . . . .	906	1.023
150. Olgiate Comasco . . . . .	4.888	5.284	194. Suèglio . . . . .	427	387
151. Olginate . . . . .	3.391	3.771	195. Taceno . . . . .	392	396
152. Oliveto Lario . . . . .	1.172	1.130			

**Como - Cosenza**

C O M U N I	POPOLAZIONE RESIDENTE		C O M U N I	POPOLAZIONE RESIDENTE	
	censita al 21-4-1936 (legale)	calcolata al 31-12-1947		censita al 21-4-1936 (legale)	calcolata al 31-12-1947
196. Tavernerio . . . . .	1.927	2.014	208. Valsolda* . . . . .	1.705	1.862
197. Torno . . . . .	788	966	209. Varenna . . . . .	2.002	2.019
198. Tremèneo . . . . .	489	475	210. Vèleso* . . . . .	667	669
199. Tremezzo* . . . . .	1.696	1.698	211. Vendrognò . . . . .	934	938
200. Trezzone . . . . .	233	239	212. Verdèrio Inferiore . . . . .	1.343	1.320
201. Turate . . . . .	4.658	5.071	213. Verdèrio Superiore . . . . .	1.220	1.120
202. Uggiate-Trévano* . . . . .	2.123	2.241	214. Vertemate con Minòprio . . . . .	1.607	1.680
203. Valbrona . . . . .	1.787	1.901	215. Vestreno . . . . .	443	466
204. Valgrehentino . . . . .	2.020	2.160	216. Villa Guàrdia . . . . .	3.221	3.504
205. Valmadrera . . . . .	5.332	5.659	217. Zèlbio* . . . . .	402	404
206. Valmorea . . . . .	1.210	1.291			
207. Val Rezzo . . . . .	313	279	TOTALE PROVINCIA	<b>501.752</b>	<b>537.761</b>

**PROVINCIA DI COSENZA**

1. Acquaformosa . . . . .	1.630	1.836	31. Castrolibero . . . . .	2.261	2.618
2. Acquappesa* . . . . .	2.158	2.264	32. Castrorègio . . . . .	1.615	1.564
3. Acri . . . . .	16.213	19.197	33. Castrovillari . . . . .	11.943	13.464
4. Aiello Calabro* . . . . .	4.943	5.558	34. Cèlico . . . . .	3.168	3.181
5. Aieta* . . . . .	1.753	1.763	35. Cèllara . . . . .	885	1.024
6. Albidona . . . . .	2.029	2.346	36. Cerchiarà di Calàbria . . . . .	4.292	4.594
7. Alessàndria del Carretto . . . . .	1.602	1.666	37. Cerisano . . . . .	2.696	2.783
8. Altìlia* . . . . .	1.398	1.529	38. Cervicati* . . . . .	1.531	1.635
9. Altomonte . . . . .	3.427	4.116	39. Cerzeto . . . . .	2.620	2.971
10. Amantea* . . . . .	8.738	10.689	40. Cetraro . . . . .	8.395	9.366
11. Amendolara . . . . .	2.836	3.297	41. Cipollina* . . . . .	1.542	1.807
12. Aprigliano . . . . .	4.854	5.232	42. Civita . . . . .	2.279	2.211
13. Belmonte Calabro . . . . .	4.904	4.912	43. Cleto . . . . .	2.709	3.319
14. Belsito* . . . . .	1.298	1.439	44. Colòsimi . . . . .	2.043	2.345
15. Belvedere Marittimo . . . . .	7.859	9.069	45. Corigliano Calabro . . . . .	16.285	19.889
16. Bianchi . . . . .	2.040	2.214	46. COSENZA . . . . .	40.032	59.553
17. Bisignano . . . . .	7.063	8.253	47. Cropalati . . . . .	1.678	2.067
18. Bocchigliero . . . . .	3.746	4.158	48. Cròsia* . . . . .	1.671	2.305
19. Bonifati . . . . .	4.457	4.921	49. Diamante . . . . .	3.714	4.095
20. Buonvicino . . . . .	3.363	3.635	50. Dipignano . . . . .	4.177	4.308
21. Calopezzati* . . . . .	1.525	1.757	51. Domànico . . . . .	1.573	1.806
22. Caloveto . . . . .	1.120	1.518	52. Fagnano Castello . . . . .	4.556	5.973
23. Campana . . . . .	3.612	3.931	53. Falconara Albanese . . . . .	2.061	2.282
24. Canna . . . . .	1.641	2.136	54. Figline Vegliaturo . . . . .	1.415	1.551
25. Cariati . . . . .	4.074	5.204	55. Firmo . . . . .	2.488	3.168
26. Carolei . . . . .	3.665	3.917	56. Fiumefreddo Brùzio* . . . . .	5.152	5.957
27. Carpanzano* . . . . .	1.371	1.542	57. Francavilla Marittima . . . . .	2.546	2.830
28. Càsole Brùzio . . . . .	1.357	1.375	58. Frascineto . . . . .	2.531	2.727
29. Cassano allo Iònio . . . . .	11.428	12.852	59. Fuscaldo . . . . .	9.159	10.346
30. Castiglione Cosentino . . . . .	1.823	2.017	60. Grimaldi . . . . .	3.419	3.771

C O M U N I	POPOLAZIONE RESIDENTE		C O M U N I	POPOLAZIONE RESIDENTE	
	censita al 21-4-1936 (legale)	calcolata al 31-12-1947		censita al 21-4-1936 (legale)	calcolata al 31-12-1947
61. Grisolia*	3.074	3.603	105. Roggiano Gravina . . .	5.287	6.934
62. Guardia Piemontese*	1.238	1.327	106. Rogliano* . . . . .	6.299	7.158
63. Lago . . . . .	6.077	6.793	107. Rose . . . . .	4.248	5.138
64. Laino Borgo*	3.025	3.219	108. Rosito Capo Spùlico . . .	1.930	2.105
65. Laino Castello*	1.668	1.775	109. Rossano . . . . .	15.393	19.593
66. Lappano . . . . .	1.316	1.407	110. Rota Greca . . . . .	1.955	2.229
67. Lattarico . . . . .	4.035	5.334	111. Rovito . . . . .	2.226	2.309
68. Longobardi*	3.591	4.119	112. San Basile . . . . .	2.023	2.106
69. Longobucco . . . . .	7.858	9.078	113. San Benedetto Ullano* .	2.271	2.554
70. Lungro . . . . .	3.970	4.571	114. San Cosmo Albanese . .	878	1.119
71. Luzzi . . . . .	7.081	8.714	115. San Demètrio Corone . .	5.131	6.386
72. Maierà . . . . .	2.012	2.074	116. San Donato di Ninea . .	4.342	4.881
73. Malito* . . . . .	1.787	2.017	117. San Fili . . . . .	3.630	4.304
74. Malvito . . . . .	2.378	2.886	118. Sangineto . . . . .	1.778	2.354
75. Mandatoriccio . . . . .	2.496	3.090	119. San Giòrgio Albanese . .	1.651	1.972
76. Mangone . . . . .	1.958	2.196	120. San Giovanni in Fiore .	14.556	16.817
77. Marano Marchesato . . .	2.612	2.704	121. San Lorenzo Bellizzi . .	2.182	2.279
78. Marano Principato . . .	1.546	1.802	122. San Lorenzo del Vallo .	1.569	2.210
79. Marzi* . . . . .	1.577	1.684	123. San Lùcido . . . . .	5.703	6.689
80. Mendicino . . . . .	4.484	4.823	124. San Marco Argentano* .	7.169	8.195
81. Mongrassano . . . . .	2.361	2.589	125. San Martino di Finita .	2.396	2.541
82. Montalto Uffugo* . . . .	9.505	11.420	126. San Nicola Arcella . . .	927	1.103
83. Montegiordano . . . . .	2.850	3.442	127. San Pietro in Amantea* .	1.671	1.789
84. Morano Calabro . . . . .	5.328	5.230	128. San Pietro in Guarano .	3.896	4.357
85. Mormanno . . . . .	5.087	5.723	129. San Sosti . . . . .	3.156	3.674
86. Mottafollone . . . . .	1.594	1.980	130. Santa Caterina Albanese .	1.891	2.126
87. Nocera . . . . .	1.380	1.318	131. Santa Domènica Talao .	2.139	2.153
88. Oriolo . . . . .	4.850	4.901	132. Sant'Àgata di Èsaro . .	2.725	3.329
89. Orsomarso . . . . .	2.735	3.243	133. Santa Sofia d'Èpiro . . .	2.694	2.952
90. Paludi . . . . .	1.761	2.035	134. Santo Stèfano di Ro- gliano* . . . . .	1.260	1.385
91. Panettieri . . . . .	801	941	135. San Vincenzo La Costa* .	2.463	2.962
92. Paola . . . . .	13.918	14.381	136. Saracena . . . . .	3.712	4.151
93. Papasidero . . . . .	2.786	2.719	137. Scala Coeli . . . . .	1.756	2.388
94. Parenti . . . . .	2.355	2.953	138. Scalea . . . . .	2.828	3.906
95. Paterno Calabro . . . . .	2.468	2.797	139. Scigliano* . . . . .	3.578	3.595
96. Pedace . . . . .	2.612	2.797	140. Serra d'Aiello* . . . . .	785	970
97. Pedivigliano* . . . . .	1.250	1.885	141. Serra Pedace . . . . .	2.041	2.070
98. Piane Crati . . . . .	1.029	1.225	142. Spezzano Albanese . . . .	4.904	5.682
99. Pietrafitta . . . . .	1.874	1.984	143. Spezzano della Sila* . . .	3.618	4.125
100. Pietrapàola . . . . .	1.274	1.481	144. Spezzano Piccolo* . . . .	1.658	2.118
101. Platàci . . . . .	1.710	1.872	145. Tàrsia . . . . .	2.352	2.935
102. Pràia a Mare* . . . . .	1.472	1.854	146. Terranova da Sibari . . .	3.776	4.529
103. Rende . . . . .	9.583	11.290	147. Terravècchia . . . . .	1.327	1.624
104. Rocca Imperiale . . . . .	2.765	3.229			

**Cosenza - Cremona**

COMUNI	POPOLAZIONE RESIDENTE		COMUNI	POPOLAZIONE RESIDENTE	
	censita al 21-4-1936 (legale)	calcolata al 31-12-1947		censita al 21-4-1936 (legale)	calcolata al 31-12-1947
148. Torano Castello . . . . .	4.090	4.775	153. Verbicaro . . . . .	5.493	6.065
149. Törtora* . . . . .	2.536	2.821	154. Villapiana . . . . .	2.172	2.743
150. Trebisacce . . . . .	4.236	5.172	155. Zumpano . . . . .	1.690	1.828
151. Trenta . . . . .	1.903	2.200			
152. Vaccarizzo Albanese . . . . .	1.643	2.198	<b>TOTALE PROVINCIA</b>	<b>587.025</b>	<b>687.956</b>

**PROVINCIA DI CREMONA**

1. Acquanegra Cremonese . . . . .	1.663	1.741	36. Cremosano . . . . .	2.718	2.904
2. Agnadello . . . . .	2.293	2.407	37. Crotta d'Adda . . . . .	1.409	1.574
3. Annico . . . . .	4.039	4.135	38. Cumignano sul Naviglio . . . . .	915	904
4. Azzanello . . . . .	1.665	1.718	39. Deròvere . . . . .	1.299	1.202
5. Bagnolo Cremasco . . . . .	2.821	2.908	40. Dovera . . . . .	3.291	3.172
6. Bonemerse . . . . .	1.232	1.166	41. Drizzona . . . . .	1.355	1.376
7. Bordolano . . . . .	1.140	1.144	42. Fiesco . . . . .	1.272	1.290
8. Ca' d'Andrea . . . . .	1.807	1.773	43. Formigara* . . . . .	1.704	1.900
9. Calvatone . . . . .	2.012	2.013	44. Gabbioneta Binanuova . . . . .	2.019	1.996
10. Camisano . . . . .	1.557	1.627	45. Gadesco Pieve Delmona . . . . .	2.687	2.682
11. Capergnatica . . . . .	1.966	1.929	46. Genivolta . . . . .	2.309	2.499
12. Cappella Cantone . . . . .	1.345	1.356	47. Gerre de' Caprioli . . . . .	777	809
13. Cappella de' Picenardi . . . . .	1.720	1.688	48. Gombito* . . . . .	1.273	1.195
14. Capralba . . . . .	1.646	1.728	49. Grontardo . . . . .	2.140	2.153
15. Casalbuttano ed Uniti . . . . .	6.212	6.601	50. Grumello Cremonese ed Uniti . . . . .	3.624	3.674
16. Casale Cremasco Vidol- lasco . . . . .	1.211	1.382	51. Gussola . . . . .	3.660	3.481
17. Casaletto Ceredano* . . . . .	1.266	1.191	52. Isola Dovarese . . . . .	1.949	1.898
18. Casaletto di Sopra . . . . .	807	931	53. Izano . . . . .	1.524	1.513
19. Casaletto Vaprio . . . . .	967	1.017	54. Madignano . . . . .	1.806	1.853
20. Casalmaggiore . . . . .	15.345	15.498	55. Malagnino . . . . .	1.642	1.553
21. Casalmorano . . . . .	2.566	2.459	56. Martignana di Po . . . . .	1.795	1.850
22. Casteldidone . . . . .	1.319	1.307	57. Monte Cremasco . . . . .	777	759
23. Castel Gabbiano . . . . .	528	604	58. Montòdine* . . . . .	2.305	2.268
24. Castelleone . . . . .	8.711	8.829	59. Moscazzano . . . . .	1.019	1.101
25. Castelverde . . . . .	5.162	4.823	60. Motta Baluffi . . . . .	2.110	2.093
26. Castelveconti . . . . .	1.278	1.200	61. Offanengo . . . . .	3.079	3.248
27. Cella Dati . . . . .	2.018	1.968	62. Olmeneta . . . . .	1.484	1.388
28. Chieve . . . . .	1.169	1.092	63. Ostiano . . . . .	3.892	4.096
29. Cicognolo . . . . .	1.167	1.157	64. Paderno Ossolario . . . . .	4.142	3.961
30. Cingia de' Botti . . . . .	2.277	2.324	65. Palazzo Pignano . . . . .	2.203	2.291
31. Corte de' Cortesi con Ci- gnone . . . . .	2.433	2.418	66. Pandino . . . . .	4.483	4.832
32. Corte de' Frati . . . . .	2.723	2.610	67. Pèrsico Dòsimo . . . . .	3.237	3.208
33. Credera Rubbiano* . . . . .	2.332	2.389	68. Pescarolo ed Uniti . . . . .	2.681	2.674
34. Crema . . . . .	25.163	27.021	69. Pessina Cremonese . . . . .	2.345	2.271
35. CREMONA * . . . . .	64.019	69.256	70. Piadena . . . . .	3.672	3.657
			71. Pierànica* . . . . .	640	620

COMUNI	POPOLAZIONE RESIDENTE		COMUNI	POPOLAZIONE RESIDENTE	
	censita al 21-4-1936 (legale)	calcolata al 31-12-1947		censita al 21-4-1936 (legale)	calcolata al 31-12-1947
72. Pieve d'Olmi . . . . .	2.189	2.283	93. Solarolo Rainèrio* . . . . .	1.946	2.077
73. Pieve San Giacomo . . . . .	2.685	2.767	94. Soncino . . . . .	9.556	9.809
74. Pizzighettone* . . . . .	5.568	6.798	95. Soresina . . . . .	11.314	11.164
75. Pozzàglio ed Uniti . . . . .	2.676	2.674	96. Sospiro . . . . .	3.837	3.927
76. Quintano* . . . . .	432	447	97. Spinadesco . . . . .	1.860	2.061
77. Ricengo . . . . .	1.510	1.650	98. Spineda . . . . .	1.089	1.151
78. Ripalta Arpina . . . . .	1.047	1.027	99. Spino d'Adda . . . . .	2.612	2.787
79. Ripalta Cremasca . . . . .	2.999	3.143	100. Stagno Lombardo . . . . .	3.409	3.486
80. Rivarolo del Re ed Uniti	3.503	3.616	101. Ticengo . . . . .	841	921
81. Rivolta d'Adda . . . . .	6.282	6.521	102. Torlino . . . . .	765	817
82. Robecco d'Òglio . . . . .	3.145	2.847	103. Tornata . . . . .	1.079	1.115
83. Romanengo . . . . .	2.602	2.761	104. Torre de' Picenardi . . . . .	3.111	3.147
84. Salvirola . . . . .	1.137	1.201	105. Torricella del Pizzo . . . . .	1.724	1.721
85. San Bassano . . . . .	2.423	2.372	106. Trescore Cremasco . . . . .	1.918	2.073
86. San Daniele Ripa Po . . . . .	2.612	2.542	107. Trigolo . . . . .	2.759	2.605
87. San Giovanni in Croce* . . . . .	2.549	2.617	108. Vaiano Cremasco . . . . .	2.179	2.212
88. San Martino del Lago . . . . .	1.177	1.068	109. Vailate . . . . .	2.988	3.108
89. Scandolara Ravara . . . . .	2.888	2.870	110. Vescovato . . . . .	4.222	4.320
90. Scandolara Ripa d'Òglio	1.179	1.194	111. Volongo . . . . .	1.249	1.273
91. Sergnano . . . . .	2.225	2.360	112. Voltido . . . . .	1.299	1.215
92. Sesto ed Uniti . . . . .	4.174	3.961	<b>TOTALE PROVINCIA</b>	<b>369.515</b>	<b>381.063</b>

**PROVINCIA DI CÙNEO**

1. Aceglio . . . . .	1.069	1.041	22. Bernezzo . . . . .	2.470	2.611
2. Aisone . . . . .	612	641	23. Bonvicino . . . . .	542	558
3. Alba* . . . . .	16.173	14.994	24. Borgomale . . . . .	724	709
4. Albaretto della Torre* . . . . .	462	458	25. Borgo San Dalmazzo . . . . .	4.717	5.439
5. Alto . . . . .	330	336	26. Bòsia* . . . . .	622	523
6. Argentera . . . . .	378	334	27. Bossolasco . . . . .	1.136	1.166
7. Arguello* . . . . .	298	309	28. Bòves . . . . .	8.281	8.376
8. Bagnasco* . . . . .	1.933	1.887	29. Brà* . . . . .	17.139	18.109
9. Bagnolo Piemonte . . . . .	5.893	5.892	30. Briàglia . . . . .	565	569
10. Baldissero d'Alba . . . . .	1.289	1.074	31. Briga Alta* . . . . .	379	343
11. Barbaresco . . . . .	2.295	2.154	32. Brondello* . . . . .	849	849
12. Barge . . . . .	8.900	8.531	33. Brossasco . . . . .	2.142	2.225
13. Barolo . . . . .	1.021	1.012	34. Busca . . . . .	8.494	8.966
14. Bastia Mondovì . . . . .	1.132	1.081	35. Camerana* . . . . .	1.651	1.719
15. Battifollo* . . . . .	634	636	36. Camo* . . . . .	461	412
16. Beinette . . . . .	1.731	1.820	37. Canale . . . . .	4.965	4.863
17. Bellino . . . . .	691	742	38. Candòsio* . . . . .	331	267
18. Belvedere Langhe . . . . .	620	583	39. Capràuna . . . . .	366	363
19. Bene Vagienna* . . . . .	5.421	5.064	40. Caràglio . . . . .	5.535	5.767
20. Benevello . . . . .	531	500	41. Caramagna Piemonte . . . . .	2.312	2.200
21. Bèrgolo* . . . . .	261	273	42. Cardè . . . . .	1.784	1.698

**Cuneo**

C O M U N I	POPOLAZIONE RESIDENTE		C O M U N I	POPOLAZIONE RESIDENTE	
	censita al 21-4-1936 (legale)	calcolata al 31-12-1947		censita al 21-4-1936 (legale)	calcolata al 31-12-1947
43. Carrù . . . . .	4.298	4.397	87. Feisòglio . . . . .	831	831
44. Cartignano . . . . .	569	559	88. Fossano . . . . .	19.627	20.573
45. Casagrasso . . . . .	1.290	1.303	89. Frabosa Soprana . . . . .	2.887	2.823
46. Castagnito . . . . .	1.140	1.126	90. Frabosa Sottana . . . . .	1.742	1.725
47. Casteldelfino . . . . .	832	868	91. Fràssino . . . . .	1.425	1.361
48. Castellar* . . . . .	300	292	92. Gaiola* . . . . .	506	540
49. Castelletto Stura . . . . .	1.399	1.369	93. Gambaasca* . . . . .	633	632
50. Castelletto Uzzone . . . . .	949	918	94. Garèssio . . . . .	6.409	6.666
51. Castellinaldo . . . . .	1.475	1.447	95. Genola . . . . .	1.759	1.743
52. Castellino Tanaro . . . . .	837	749	96. Gorzegno . . . . .	1.183	1.154
53. Castelmagne . . . . .	698	602	97. Gottasecca* . . . . .	587	618
54. Castelnuovo di Ceva* . . . . .	333	312	98. Govone . . . . .	3.191	2.989
55. Castiglione Falletto . . . . .	600	603	99. Grinzane Cavour* . . . . .	1.135	1.052
56. Castiglione Tinella . . . . .	1.783	1.690	100. Guarene . . . . .	2.530	2.417
57. Càstino* . . . . .	1.527	1.476	101. Igliano . . . . .	312	303
58. Cavallerleone . . . . .	1.059	1.092	102. Isasca* . . . . .	348	347
59. Cavallermaggiore . . . . .	4.608	4.556	103. Lagnasco . . . . .	1.772	1.719
60. Celle di Macra* . . . . .	1.006	922	104. La Morra . . . . .	3.957	3.641
61. Centallo . . . . .	5.098	5.272	105. Lèquio Bèrria* . . . . .	1.136	1.112
62. Ceresole Alba . . . . .	1.827	1.782	106. Lèquio Tanaro* . . . . .	1.332	1.277
63. Cervasca . . . . .	2.526	2.685	107. Lesegno . . . . .	1.289	1.245
64. Cervere . . . . .	2.117	2.125	108. Lèvice . . . . .	1.112	1.154
65. Ceva* . . . . .	5.534	6.043	109. Limone Piemonte . . . . .	1.905	2.179
66. Cherasco . . . . .	8.388	8.073	110. Lisio* . . . . .	608	622
67. Chiusa di Pè시오 . . . . .	4.553	4.617	111. Macra* . . . . .	739	668
68. Cigliè* . . . . .	599	603	112. Magliano Alfieri . . . . .	1.991	1.660
69. Cissone* . . . . .	505	505	113. Magliano Alpi . . . . .	2.249	2.217
70. Clavesana . . . . .	2.006	1.960	114. Mango . . . . .	2.785	2.515
71. Corneliano d'Alba* . . . . .	2.391	2.284	115. Manta . . . . .	1.894	2.017
72. Cortemilia* . . . . .	3.576	3.459	116. Marene . . . . .	2.370	2.524
73. Cossano Belbo* . . . . .	2.343	2.236	117. Margarita . . . . .	1.300	1.392
74. Costigliole Saluzzo . . . . .	2.790	2.912	118. Marmora* . . . . .	553	532
75. Cravanzana . . . . .	800	796	119. Marsàglia . . . . .	983	953
76. Crissolo* . . . . .	722	701	120. Martiniana Po* . . . . .	1.255	1.236
77. CÙNEO . . . . .	35.321	39.189	121. Melle* . . . . .	1.808	1.673
78. Demonte . . . . .	3.503	3.216	122. Moiola* . . . . .	585	661
79. Diano d'Alba . . . . .	2.960	2.889	123. Mombarcaro* . . . . .	1.231	1.203
80. Dogliani . . . . .	5.687	5.668	124. Mombasiglio* . . . . .	1.081	1.062
81. Dronero . . . . .	6.493	6.476	125. Monastero di Vasco . . . . .	2.009	2.003
82. Elva . . . . .	692	578	126. Monasterolo Cassoto* . . . . .	587	560
83. Entràcque* . . . . .	1.559	1.569	127. Monasterolo di Savigliano . . . . .	1.474	1.530
84. Envie . . . . .	2.238	2.510	128. Monchiero* . . . . .	722	708
85. Farigliano . . . . .	2.495	2.364	129. Mondovì . . . . .	19.621	20.439
86. Fàule* . . . . .	520	521	130. Monesiglio* . . . . .	1.433	1.480



COMUNI	POPOLAZIONE RESIDENTE		COMUNI	POPOLAZIONE RESIDENTE	
	censita al 21-4-1936 (legale)	calcolata al 31-12-1947		censita al 21-4-1936 (legale)	calcolata al 31-12-1947
131. Monforte d'Alba . . . . .	3.498	3.315	175. Priocca . . . . .	2.490	2.456
132. Montà . . . . .	3.916	3.767	176. Priola . . . . .	1.364	1.323
133. Montaldo di Mondovì . . . . .	1.661	1.607	177. Prunetto* . . . . .	1.285	1.297
134. Montaldo Roero . . . . .	1.667	1.563	178. Raccconigi . . . . .	8.209	8.534
135. Montanera . . . . .	944	980	179. Revello . . . . .	4.957	5.078
136. Montelupo Albese . . . . .	724	686	180. Rifreddo . . . . .	1.050	1.098
137. Montemale di Cuneo . . . . .	708	705	181. Rittana . . . . .	866	810
138. Monterosso Grana . . . . .	2.136	2.068	182. Roàschia* . . . . .	1.183	1.242
139. Monteu Roero . . . . .	2.719	2.474	183. Roàscio* . . . . .	437	433
140. Montezèmolo* . . . . .	466	364	184. Robilante . . . . .	2.429	2.467
141. Monticello d'Alba . . . . .	2.322	2.177	185. Roburento* . . . . .	1.444	1.419
142. Moretta* . . . . .	3.132	3.259	186. Roccabruna . . . . .	1.919	2.051
143. Morozzo . . . . .	2.099	2.205	187. Rocca Cigliè* . . . . .	651	725
144. Murazzano . . . . .	2.267	2.147	188. Rocca de' Baldi . . . . .	2.504	2.759
145. Murello . . . . .	1.483	1.489	189. Roccaforte Mondovì . . . . .	2.488	2.641
146. Narzole . . . . .	3.801	3.264	190. Roccasparvera . . . . .	907	1.019
147. Nèive . . . . .	3.829	3.739	191. Roccavione* . . . . .	2.121	2.447
148. Neviglie . . . . .	903	922	192. Rocchetta Belbo* . . . . .	469	442
149. Niella Belbo* . . . . .	845	1.001	193. Roddi . . . . .	1.341	1.238
150. Niella Tanaro . . . . .	1.998	1.938	194. Roddino . . . . .	923	976
151. Novello* . . . . .	1.626	1.498	195. Rodello . . . . .	820	835
152. Nucetto* . . . . .	795	799	196. Rossana . . . . .	1.908	1.788
153. Onceino . . . . .	917	796	197. Ruffia* . . . . .	597	598
154. Ormea . . . . .	4.816	5.211	198. Sale delle Langhe* . . . . .	998	977
155. Ostana* . . . . .	632	604	199. Sale San Giovanni* . . . . .	477	467
156. Paesana . . . . .	5.026	5.115	200. Salicetto . . . . .	2.029	2.247
157. Pagno* . . . . .	853	818	201. Salmore* . . . . .	905	930
158. Pamparato . . . . .	1.962	1.916	202. Saluzzo . . . . .	15.938	16.113
159. Paroldo* . . . . .	674	652	203. Sambuco* . . . . .	308	306
160. Perletto . . . . .	929	876	204. Sampèire* . . . . .	4.622	4.748
161. Perlo* . . . . .	451	471	205. San Benedetto Belbo* . . . . .	461	433
162. Peveragno . . . . .	5.806	5.755	206. San Damiano Macra . . . . .	2.469	2.377
163. Pezzolo Valle Uzzone . . . . .	1.393	1.356	207. Sanfrè* . . . . .	2.020	1.947
164. Pianfei . . . . .	1.841	1.937	208. Sanfronte* . . . . .	3.569	3.625
165. Piasco . . . . .	2.392	2.467	209. San Michele Mondovì* . . . . .	1.936	2.033
166. Pietrapòrzio* . . . . .	315	332	210. Sant'Albano Stura . . . . .	2.169	2.197
167. Piòbesi d'Alba* . . . . .	617	597	211. Santa Vittòria d'Alba* . . . . .	1.490	1.539
168. Piozzo* . . . . .	1.685	1.624	212. Santo Stèfano Belbo* . . . . .	4.756	4.700
169. Pocapàglia* . . . . .	2.597	2.479	213. Santo Stèfano Roero . . . . .	2.223	2.131
170. Polonghera* . . . . .	1.426	1.338	214. Savigliano . . . . .	17.511	18.951
171. Pontechianale . . . . .	611	610	215. Scagnello* . . . . .	521	502
172. Pradleve* . . . . .	1.002	917	216. Scarnafigi* . . . . .	2.500	2.679
173. Prazzo . . . . .	1.154	1.177	217. Serralunga d'Alba . . . . .	1.132	1.028
174. Priero* . . . . .	950	1.075	218. Serravalle delle Langhe* . . . . .	1.492	1.555

**Cuneo - Enna - Ferrara**

C O M U N I	POPOLAZIONE RESIDENTE		C O M U N I	POPOLAZIONE RESIDENTE	
	censita al 21-4-1936 (legale)	calcolata al 31-12-1947		censita al 21-4-1936 (legale)	calcolata al 31-12-1947
219. Sinio . . . . .	1.000	923	235. Venasca* . . . . .	2.219	2.209
220. Somano . . . . .	1.015	960	236. Verduno . . . . .	755	688
221. Sommariva del Bosco . . . . .	5.018	4.968	237. Vernante . . . . .	2.282	2.297
222. Sommariva Perno . . . . .	2.749	2.634	238. Verzuolo . . . . .	5.805	6.084
223. Stroppa . . . . .	755	738	239. Vezza d'Alba . . . . .	2.760	2.733
224. Tarantasca . . . . .	1.849	1.849	240. Vicoforte . . . . .	3.030	3.038
225. Torre Bòrmida* . . . . .	673	587	241. Vignolo . . . . .	1.476	1.517
226. Torre Mondovì . . . . .	1.377	1.330	242. Villafalletto . . . . .	3.806	3.800
227. Torre San Giòrgio* . . . . .	632	672	243. Villanova Mondovì . . . . .	3.637	3.887
228. Torresina* . . . . .	301	297	244. Villanova Solaro . . . . .	1.438	1.391
229. Trezzo Tinella . . . . .	1.007	869	245. Villar San Costanzo . . . . .	2.132	2.104
230. Trinità . . . . .	2.845	2.906	246. Vinàdio* . . . . .	1.704	1.717
231. Valdieri* . . . . .	1.934	1.894	247. Viola* . . . . .	1.148	1.238
232. Valgrana . . . . .	1.390	1.354	248. Vottignasco . . . . .	927	1.019
233. Valloriate . . . . .	1.072	1.080			
234. Valmala* . . . . .	455	419	TOTALE PROVINCIA	<b>604.638</b>	<b>610.917</b>

**PROVINCIA DI ENNA**

1. Agira . . . . .	15.350	16.521	12. Nicosia . . . . .	17.479	19.490
2. Aidone . . . . .	8.694	10.074	13. Nissoria . . . . .	2.776	3.279
3. Assoro . . . . .	4.969	5.445	14. Piazza Armerina . . . . .	24.527	27.637
4. Barrafranca . . . . .	13.111	15.138	15. Pietrapèrzia . . . . .	12.753	13.966
5. Calascibetta* . . . . .	7.779	8.666	16. Regalbuto . . . . .	11.218	11.948
6. Catenanuova . . . . .	3.171	3.987	17. Sperlinga . . . . .	1.539	1.641
7. Centùripe . . . . .	10.802	11.241	18. Troina . . . . .	12.024	13.334
8. Cerami . . . . .	3.869	4.211	19. Valguarnera Caropepe . . . . .	13.696	15.816
9. ENNA* . . . . .	23.581	26.534	20. Villarosa* . . . . .	10.211	11.894
10. Gagliano Castelferrato . . . . .	4.601	4.832			
11. Leonforte . . . . .	16.144	17.699	TOTALE PROVINCIA	<b>218.294</b>	<b>243.353</b>

**PROVINCIA DI FERRARA**

1. Argenta . . . . .	28.032	28.578	12. Massa Fiscaglia . . . . .	7.227	7.460
2. Berra . . . . .	11.397	13.096	13. Mèsola . . . . .	13.623	15.589
3. Bondeno . . . . .	27.192	28.347	14. Migliarino . . . . .	10.717	10.868
4. Cento . . . . .	22.371	23.842	15. Ostellato . . . . .	9.626	10.690
5. Codigoro . . . . .	17.028	19.327	16. Poggio Renatico . . . . .	8.738	9.230
6. Comacchio . . . . .	13.894	14.766	17. Portomaggiore . . . . .	25.008	26.214
7. Copparo . . . . .	23.777	25.065	18. Ro . . . . .	6.701	6.481
8. FERRARA . . . . .	119.265	135.422	19. Sant'Agostino . . . . .	9.549	10.100
9. Formignana . . . . .	8.385	10.905	20. Vigarano Mainarda . . . . .	6.955	7.223
10. Iolanda di Savòia . . . . .	7.058	7.937			
11. Lago Santo . . . . .	4.756	5.563	TOTALE PROVINCIA	<b>381.299</b>	<b>416.643</b>

COMUNI	POPOLAZIONE RESIDENTE		COMUNI	POPOLAZIONE RESIDENTE	
	censita al 21-4-1936 (legale)	calcolata al 31-12-1947		censita al 21-4-1936 (legale)	calcolata al 31-12-1947

## PROVINCIA DI FIRENZE

1. Bagno a Ripoli . . . . .	17.270	17.572	27. Montaione . . . . .	6.207	6.037
2. Barberino di Mugello . . . . .	11.791	11.070	28. Montelupo Fiorentino . . . . .	7.300	7.049
3. Barberino Val d'Elsa . . . . .	5.978	6.063	29. Montemurlo . . . . .	3.358	3.610
4. Borgo San Lorenzo . . . . .	16.805	16.272	30. Montespertoli . . . . .	11.998	11.814
5. Calenzano . . . . .	8.099	8.237	31. Palazzuolo . . . . .	3.654	3.512
6. Campi Bisenzio . . . . .	15.537	16.327	32. Pèlago . . . . .	7.008	6.791
7. Cantagallo . . . . .	4.936	4.615	33. Pontassieve . . . . .	15.000	14.661
8. Capraia e Limite . . . . .	3.959	4.003	34. Prato . . . . .	70.206	77.155
9. Carmignano . . . . .	12.536	12.220	35. Reggello . . . . .	14.389	14.320
10. Castelfiorentino . . . . .	13.056	13.866	36. Rignano sull'Arno . . . . .	6.622	6.477
11. Cerreto Guidi . . . . .	8.179	8.247	37. Rufina . . . . .	6.662	6.532
12. Certaldo . . . . .	12.094	12.487	38. San Casciano in Val di Pesa . . . . .	14.216	13.662
13. Dicomano . . . . .	5.151	4.716	39. San Godenzo . . . . .	3.557	3.291
14. Empoli . . . . .	26.212	28.568	40. San Piero a Sieve . . . . .	3.763	3.618
15. Fièsole . . . . .	11.153	12.317	41. Scandicci* . . . . .	14.967	14.965
16. Figline Valdarno . . . . .	12.621	13.286	42. Scarperia . . . . .	7.101	7.303
17. FIRENZE* . . . . .	321.176	370.523	43. Sesto Fiorentino . . . . .	17.535	18.552
18. Firenzuola . . . . .	12.259	11.070	44. Signa . . . . .	9.560	9.903
19. Fucecchio . . . . .	12.830	13.075	45. Tavernelle in Val di Pesa . . . . .	6.285	6.065
20. Gambassi . . . . .	5.378	5.194	46. Vaglia . . . . .	3.918	3.753
21. Greve . . . . .	14.189	13.672	47. Vernio . . . . .	7.853	8.016
22. Impruneta . . . . .	10.395	10.421	48. Vicchio . . . . .	11.551	11.119
23. Incisa in Val d'Arno . . . . .	4.611	4.622	49. Vinci . . . . .	9.899	9.660
24. Lastra a Signa . . . . .	13.228	13.563			
25. Londa . . . . .	2.573	2.285			
26. Marradi . . . . .	8.407	7.969	TOTALE PROVINCIA	<b>853.032</b>	<b>910.125</b>

## PROVINCIA DI FOGGIA

1. Aocadia . . . . .	5.166	5.491	15. Castelluccio Valmaggiore . . . . .	3.220	3.352
2. Alberona . . . . .	3.473	3.625	16. Castelnuovo della Dàunia . . . . .	3.321	3.570
3. Anzano di Puglia* . . . . .	3.308	3.584	17. Celenza Valfortore . . . . .	3.018	3.383
4. Apricena . . . . .	9.019	10.488	18. Celle San Vito . . . . .	799	794
5. Ascoli Satriano . . . . .	8.421	9.980	19. Cerignola . . . . .	39.540	48.124
6. Biccari . . . . .	4.493	4.998	20. Chièuti . . . . .	2.103	2.632
7. Bovino . . . . .	8.248	8.977	21. Deliceto . . . . .	6.248	6.862
8. Cagnano Varano . . . . .	5.778	6.993	22. Faeto . . . . .	3.000	3.016
9. Candela . . . . .	6.766	7.529	23. FOGGIA . . . . .	62.340	84.098
10. Carlantino . . . . .	1.737	2.022	24. Ischitella . . . . .	5.273	5.728
11. Carpino . . . . .	6.564	7.029	25. Isole Trèmiti . . . . .	407	403
12. Casalnuovo Monterotaro . . . . .	5.484	6.350	26. Lèsina . . . . .	3.914	4.792
13. Casalvecchio di Puglia . . . . .	2.632	2.922	27. Lucera . . . . .	18.447	22.901
14. Castelluccio de' Sauri . . . . .	1.514	2.261	28. Manfredonia . . . . .	20.960	29.160

**Foggia - Forlì**

COMUNI	POPOLAZIONE RESIDENTE		COMUNI	POPOLAZIONE RESIDENTE	
	censita al 21-4-1936 (legale)	calcolata al 31-12-1947		censita al 21-4-1936 (legale)	calcolata al 31-12-1947
29. Margherita di Savòia . .	10.644	12.847	46. San Marco la Càtola . .	3.556	3.863
30. Monteleone di Pùglia . .	4.836	4.941	47. Sannicandro Gargànico .	14.366	15.773
31. Monte Sant'Angelo . . .	25.509	26.917	48. San Pàolo di Civitate . .	5.749	6.719
32. Motta Montecorvino . . .	2.557	2.872	49. San Severo . . . . .	37.702	45.819
33. Orsara di Pùglia . . . .	6.910	7.493	50. Sant'Agata di Pùglia : .	7.006	7.122
34. Orta Nova . . . . .	13.033	16.279	51. Serracapriola . . . . .	7.703	8.412
35. Panni . . . . .	4.347	4.399	52. Stornara . . . . .	2.534	3.298
36. Pèschici . . . . .	3.625	4.298	53. Stornarella . . . . .	2.393	3.130
37. Pietramontecorvino . . .	4.789	5.209	54. Torremaggiore . . . . .	15.198	17.687
38. Poggio Imperiale . . . .	3.276	3.591	55. Trinitàpoli . . . . .	12.424	13.775
39. Rignano Gargànico . . . .	2.632	3.108	56. Tròia . . . . .	7.334	10.019
40. Rocchetta Sant'Antònio*	5.235	5.783	57. Vico del Gargano . . . .	8.809	8.750
41. Rodi Gargànico . . . . .	5.269	5.973	58. Vieste . . . . .	10.309	11.982
42. Roseto Valfortore . . . .	5.066	5.300	59. Volturara Àppula . . . .	2.229	2.476
43. San Ferdinando di Pùglia	11.702	13.636	60. Volturino . . . . .	4.030	4.255
44. San Giovanni Rotondo . .	13.093	15.697			
45. San Marco in Làmis . . .	19.608	21.583	TOTALE PROVINCIA	<b>528.666</b>	<b>624.070</b>

**PROVINCIA DI FORLÌ**

1. Bagno di Romagna . . . .	10.735	10.855	24. Montefiore Conca . . . .	3.429	3.530
2. Bertinoro . . . . .	9.341	9.624	25. Monte Gridolfo . . . . .	1.248	1.181
3. Borghi . . . . .	3.494	3.999	26. Montescudo . . . . .	3.309	3.070
4. Castrocaro e Terra del Sole . . . . .	5.477	5.772	27. Montiano . . . . .	2.294	2.270
5. Cattolica . . . . .	6.491	7.908	28. Morciano di Romagna . .	2.641	2.890
6. Cesena* . . . . .	61.167	70.240	29. Poggio Berni . . . . .	2.205	2.191
7. Cesenatico . . . . .	11.646	12.665	30. Pòrtico e San Benedetto	3.029	2.831
8. Civitella di Romagna . . .	8.178	8.219	31. Predappio . . . . .	9.210	10.912
9. Coriano . . . . .	7.573	7.005	32. Premilcuore . . . . .	3.452	3.360
10. Dovadola . . . . .	4.008	3.944	33. Riccione . . . . .	8.061	10.511
11. FORLÌ . . . . .	65.683	76.101	34. Rimini . . . . .	64.738	74.606
12. Forlimpòpoli . . . . .	6.696	7.164	35. Rocca San Casciano . . .	5.163	5.039
13. Galeata . . . . .	4.511	4.573	36. Roncofreddo . . . . .	5.756	5.684
14. Gambèttola* . . . . .	3.297	3.970	37. Saludècio . . . . .	5.114	5.058
15. Gatteo . . . . .	3.853	3.635	38. San Clemente . . . . .	3.303	3.508
16. Gemmano . . . . .	2.183	2.219	39. San Giovanni in Mari- gnano . . . . .	4.526	4.794
17. Longiano . . . . .	4.381	4.525	40. San Màuro Pàscoli . . . .	3.631	3.855
18. Mèldola . . . . .	10.961	11.595	41. Sant'Arcangelo di Ro- magna . . . . .	11.668	12.636
19. Mercato Saraceno . . . .	10.238	11.641	42. Santa Sofia . . . . .	8.222	8.075
20. Misano Adriatico* . . . .	4.224	4.484	43. Sarsina . . . . .	4.682	5.289
21. Modigliana . . . . .	8.823	8.356	44. Savignano sul Rubicone	5.876	6.045
22. Mondaino . . . . .	2.433	2.441	45. Sogliano al Rubicone . .	9.262	10.193
23. Monte Colombo . . . . .	2.488	2.680			

COMUNI	POPOLAZIONE RESIDENTE		COMUNI	POPOLAZIONE RESIDENTE	
	censita al 21-4-1936 (legale)	calcolata al 31-12-1947		censita al 21-4-1936 (legale)	calcolata al 31-12-1947
46. Sorbano . . . . .	2.068	2.116	49. Verghereto . . . . .	3.830	3.803
47. Torriana* . . . . .	1.489	1.542	50. Verucchio . . . . .	4.574	5.009
48. Tredòzio . . . . .	3.867	3.788	<b>TOTALE PROVINCIA</b>	<b>444.528</b>	<b>487.401</b>

**PROVINCIA DI FROSINONE**

1. Acquafondata . . . . .	909	928	40. Giuliano di Roma . . . . .	3.021	3.121
2. Acuto . . . . .	2.493	2.242	41. Guarcino . . . . .	2.916	2.802
3. Alatri . . . . .	18.616	20.058	42. Isola del Liri . . . . .	10.867	12.888
4. Alvito . . . . .	5.391	5.558	43. Monte San Giovanni Cam- pano . . . . .	10.984	12.014
5. Amaseno . . . . .	3.972	4.326	44. Morolo . . . . .	3.706	3.499
6. Anagni . . . . .	12.396	14.262	45. Paliano . . . . .	6.894	(1) 7.220
7. Aquino . . . . .	3.447	3.354	46. Pàstena . . . . .	2.809	2.598
8. Arce . . . . .	8.124	8.240	47. Pàtrica . . . . .	3.286	3.266
9. Arnara . . . . .	2.633	2.797	48. Pescosólido . . . . .	2.636	2.730
10. Arpino . . . . .	10.564	11.250	49. Picinisco . . . . .	2.529	2.821
11. Atina . . . . .	5.601	6.025	50. Pico . . . . .	3.876	3.999
12. Ausònia . . . . .	3.641	3.484	51. Piedimonte San Germano	3.336	2.690
13. Belmonte Castello . . . . .	1.028	939	52. Piglio . . . . .	4.414	4.725
14. Boville Ernica . . . . .	7.639	8.232	53. Pignataro Interamna . . . . .	2.662	2.471
15. Brocco . . . . .	2.048	2.323	54. Pofi . . . . .	5.215	5.847
16. Càmpoli Appennino . . . . .	1.872	2.022	55. Pontecorvo . . . . .	14.437	13.990
17. Casalattico . . . . .	1.130	1.143	56. Ripi . . . . .	7.628	7.916
18. Casalvieri . . . . .	4.798	5.410	57. Rocca d'Arce . . . . .	1.556	1.768
19. Cassino . . . . .	20.064	(1) 21.275	58. Roccasecca . . . . .	7.764	8.752
20. Castelliri . . . . .	2.907	3.338	59. San Biàgio Saracinisco . . . . .	1.127	1.228
21. Castelnuovo Parano . . . . .	1.070	1.119	60. San Donato Val di Comino	6.507	6.739
22. Castrocielo . . . . .	3.226	3.119	61. San Giòrgio a Liri . . . . .	2.704	2.790
23. Castro dei Volsci . . . . .	5.759	5.955	62. San Giovanni Incàrico . . . . .	4.216	4.116
24. Ceccano . . . . .	15.139	17.372	63. Sant'Ambrògio sul Gari- gliano . . . . .	1.458	1.339
25. Ceprano . . . . .	7.982	8.476	64. Sant'Andrea . . . . .	1.944	1.912
26. Cervaro . . . . .	6.502	6.739	65. Sant'Apollinare . . . . .	2.959	2.984
27. Colfelice . . . . .	2.062	2.194	66. Sant'Elia Fiumeràpido . . . . .	5.881	6.102
28. Collepardo . . . . .	1.180	1.205	67. Santo Padre . . . . .	2.444	2.702
29. Colle San Magno . . . . .	2.214	2.151	68. San Vittore del Lazio . . . . .	2.458	2.575
30. Coreno Ausònio . . . . .	2.312	2.129	69. Serrone . . . . .	2.707	2.789
31. Espèria . . . . .	6.352	5.836	70. Settefrati . . . . .	2.284	2.134
32. Falvaterra . . . . .	998	981	71. Sgùrgola . . . . .	3.856	3.828
33. Ferentino . . . . .	15.516	16.836	72. Sora . . . . .	20.841	24.455
34. Filettino . . . . .	1.834	1.794	73. Strangolagalli . . . . .	2.352	2.544
35. Fiuggi . . . . .	4.406	4.838	74. Supino . . . . .	5.275	5.828
36. Fontana Liri . . . . .	4.246	3.876	75. Terelle . . . . .	2.121	2.273
37. Fontechiari . . . . .	2.053	2.292	76. Torre Cajetani . . . . .	924	1.046
38. FROSINONE . . . . .	18.447	21.076			
39. Fumone . . . . .	2.297	2.318			

(1) Popolazione residente calcolata al 31-12-1942.

**Frosinone - Genova**

COMUNI	POPOLAZIONE RESIDENTE		COMUNI	POPOLAZIONE RESIDENTE	
	censita al 21-4-1936 (legale)	calcolata al 31-12-1947		censita al 21-4-1936 (legale)	calcolata al 31-12-1947
77. Torrìce . . . . .	5.898	6.434	84. Vicalvi . . . . .	3.378	3.661
78. Trevi nel Làzio . . . . .	2.901	2.729	85. Vico nel Làzio . . . . .	2.413	2.356
79. Trivigliano . . . . .	1.257	1.334	86. Villa Latina . . . . .	1.722	1.938
80. Vallecorsa . . . . .	4.170	4.091	87. Villa Santa Lucia . . . . .	2.538	2.171
81. Vallemàio . . . . .	1.658	1.520	88. Villa Santo Stèfano . . . . .	1.880	2.087
82. Vallerotonda . . . . .	3.134	3.723	89. Viticuso . . . . .	944	946
83. Vèroli . . . . .	18.258	20.853	<b>TOTALE PROVINCIA</b>	<b>445.607</b>	<b>473.856</b>

**PROVINCIA DI GENOVA**

1. Arenzano . . . . .	4.916	5.364	35. Mignànego . . . . .	3.045	3.336
2. Avegno . . . . .	1.865	1.802	36. Moeonesi . . . . .	2.298	2.337
3. Bargagli . . . . .	3.057	2.854	37. Monèglia . . . . .	2.672	2.852
4. Bogliasco* . . . . .	3.067	3.404	38. Montebruno . . . . .	932	849
5. Borzonasca . . . . .	3.922	3.985	39. Montòggio . . . . .	3.164	3.127
6. Busalla . . . . .	3.905	4.723	40. Ne* . . . . .	3.916	3.958
7. Camogli . . . . .	7.923	7.663	41. Neiroue . . . . .	2.196	2.043
8. Campo Ligure . . . . .	4.201	4.336	42. Orero . . . . .	1.042	1.072
9. Campomorone . . . . .	6.040	6.026	43. Pieve Ligure* . . . . .	1.827	1.854
10. Carasco . . . . .	1.757	1.759	44. Portofino . . . . .	1.030	1.077
11. Casarza Ligure . . . . .	2.540	2.549	45. Propata . . . . .	595	562
12. Casella . . . . .	1.143	1.180	46. Rapallo . . . . .	13.947	14.037
13. Castiglione Chiavarese . . . . .	2.403	2.305	47. Recco . . . . .	5.441	5.095
14. Cerànesi . . . . .	3.505	3.520	48. Rezzoaglio . . . . .	3.391	3.301
15. Chiàvari . . . . .	17.520	19.785	49. Ronco Scrivia . . . . .	4.369	4.618
16. Cicagna . . . . .	2.537	2.583	50. Rondanina . . . . .	370	330
17. Cogoleto . . . . .	6.993	6.868	51. Rossiglione . . . . .	4.056	4.235
18. Cogorno . . . . .	2.732	2.640	52. Rovegno . . . . .	1.590	1.455
19. Corèglia Ligure . . . . .	553	529	53. San Colombano Certenoli . . . . .	3.019	2.874
20. Crocefieschi . . . . .	1.033	989	54. Santa Margherita Ligure . . . . .	9.748	10.430
21. Davagna . . . . .	3.081	2.833	55. Sant'Olcese . . . . .	4.770	4.835
22. Fàscia . . . . .	392	365	56. Santo Stèfano d'Àveto . . . . .	2.307	2.317
23. Favale di Màlvaro . . . . .	1.061	972	57. Savignone . . . . .	2.449	2.396
24. Fontanigorda . . . . .	1.206	1.147	58. Serra Riccò . . . . .	5.377	5.477
25. GÈNOVA . . . . .	634.646	656.447	59. Sestri Levante . . . . .	16.237	16.397
26. Gorreto . . . . .	840	855	60. Sori . . . . .	4.430	4.489
27. Isola del Cantone . . . . .	2.865	2.815	61. Tiglieto . . . . .	1.055	1.018
28. Lavagna . . . . .	8.615	9.827	62. Torriglia . . . . .	4.191	3.709
29. Lèivi . . . . .	1.181	1.235	63. Tribogna . . . . .	951	930
30. Lòrsica . . . . .	1.238	1.198	64. Ùscio . . . . .	2.713	2.329
31. Lumarzo . . . . .	2.669	2.286	65. Valbrevenna . . . . .	1.897	1.642
32. Masone . . . . .	3.947	4.301	66. Vòbbia . . . . .	1.523	1.481
33. Mele . . . . .	3.167	3.292	67. Zoagli . . . . .	2.619	2.393
34. Mezzànego . . . . .	1.921	1.891	<b>TOTALE PROVINCIA</b>	<b>867.608</b>	<b>893.183</b>

COMUNI	POPOLAZIONE RESIDENTE		COMUNI	POPOLAZIONE RESIDENTE	
	censita al 21-4-1936 (legale)	calcolata al 31-12-1947		censita al 21-4-1936 (legale)	calcolata al 31-12-1947

**PROVINCIA DI GORIZIA**

1. Capriva di Cormons*	5.633	6.309	11. Monfalcone . . . . .	19.634	22.735
2. Cormons*	8.154	8.552	12. Romans d'Isonzo . . . . .	4.172	4.418
3. Doberdò del Lago*	1.155	1.205	13. Ronchi dei Legionari . . . . .	6.668	8.071
4. Dolegna del Collio*	1.364	1.210	14. Sagrado* . . . . .	4.359	4.693
5. Farra d'Isonzo . . . . .	1.699	1.648	15. San Canzian d'Isonzo . . . . .	4.267	5.484
6. Fogliano Redipuglia*	2.364	2.873	16. San Pier d'Isonzo . . . . .	1.616	1.822
7. GORIZIA*	38.094	39.443	17. Staranzano . . . . .	2.415	3.059
8. Gradisca d'Isonzo . . . . .	4.034	4.513	18. Turriaco . . . . .	1.936	2.413
9. Grado . . . . .	6.005	7.921			
10. Mariano del Friuli . . . . .	1.683	1.786	TOTALE PROVINCIA	115.252	128.155

**PROVINCIA DI GROSSETO**

1. Arcidosso . . . . .	7.143	7.026	14. Massa Marittima . . . . .	14.999	16.205
2. Campagnatico . . . . .	3.095	3.166	15. Monte Argentario . . . . .	10.039	10.826
3. Castel del Piano . . . . .	4.998	5.156	16. Montieri . . . . .	4.862	4.345
4. Castell'Azzara . . . . .	3.586	3.710	17. Orbetello . . . . .	10.835	14.943
5. Castiglione della Pescaia	6.018	6.854	18. Pitigliano . . . . .	5.914	5.902
6. Cinigiano . . . . .	6.375	6.400	19. Roccalbegna . . . . .	5.968	6.360
7. Civitella Pagànico . . . . .	5.044	5.342	20. Roccastrada . . . . .	11.431	14.724
8. Follonica . . . . .	5.603	7.147	21. Santa Fiora . . . . .	5.446	5.253
9. Gavorrano . . . . .	13.994	15.710	22. Scansano . . . . .	8.011	8.560
10. GROSSETO . . . . .	26.428	35.654	23. Seggiano . . . . .	2.390	2.294
11. Isola del Giglio . . . . .	2.143	2.188	24. Sorano . . . . .	8.363	8.107
12. Magliano in Toscana . . . . .	4.544	5.123			
13. Manciano . . . . .	8.572	9.146	TOTALE PROVINCIA	185.801	210.141

**PROVINCIA DI IMPÈRIA**

1. Airole . . . . .	758	725	13. Castel Vittorio . . . . .	1.206	1.127
2. Apricale . . . . .	1.127	1.083	14. Ceriana . . . . .	2.217	1.995
3. Aquila di Arròscia*	737	695	15. Cervo* . . . . .	773	765
4. Badalucco . . . . .	2.357	2.221	16. Cèsio . . . . .	513	543
5. Baiardo . . . . .	1.026	963	17. Chiusànico . . . . .	1.044	997
6. Bordighera . . . . .	7.334	8.621	18. Chiusavècchia . . . . .	1.025	1.000
7. Borghetto di Arròscia*	896	882	19. Cipressa . . . . .	1.095	1.106
8. Borgomaro . . . . .	2.728	2.615	20. Civezza* . . . . .	482	478
9. Camporosso . . . . .	2.062	1.991	21. Còsio d'Arròscia . . . . .	947	922
10. Caravònica . . . . .	350	398	22. Diano Arentino . . . . .	549	531
11. Carpàsio . . . . .	585	485	23. Diano Castello . . . . .	973	913
12. Castellaro . . . . .	512	533	24. Diano Marina . . . . .	3.266	3.259

**Impèria - Iònio (Tàranto) - L'Aquila**

COMUNI	POPOLAZIONE RESIDENTE		COMUNI	POPOLAZIONE RESIDENTE	
	censita al 21-4-1936 (legale)	calcolata al 31-12-1947		censita al 21-4-1936 (legale)	calcolata al 31-12-1947
25. Diano San Pietro . . . . .	1.047	1.037	44. Rezzo . . . . .	1.286	1.301
26. Dolceacqua . . . . .	1.970	1.824	45. Riva Santo Stéfano* . . . . .	1.884	1.974
27. Dolceado . . . . .	1.675	1.639	46. Rocchetta Nervina* . . . . .	576	542
28. IMPÈRIA . . . . .	28.540	29.823	47. San Bartolomeo del Cervo* . . . . .	1.340	1.326
29. Isolabona . . . . .	907	916	48. San Biàgio della Cima* . . . . .	809	799
30. Mendatica Montegrosso . . . . .	999	914	49. San Lorenzo al Mare* . . . . .	570	636
31. Molini di Triora . . . . .	2.118	1.881	50. San Remo . . . . .	31.769	37.195
32. Montalto Ligure . . . . .	801	725	51. Seborga . . . . .	203	210
33. Olivetta San Michele* . . . . .	564	489	52. Soldano* . . . . .	558	573
34. Ospedaletti . . . . .	3.134	3.539	53. Tàggia . . . . .	6.683	6.765
35. Perinaldo . . . . .	1.418	1.390	54. Terzòrio* . . . . .	269	275
36. Pietrabruna . . . . .	954	966	55. Triora* . . . . .	1.757	1.630
37. Pieve di Teco . . . . .	3.040	2.897	56. Vallebona . . . . .	734	693
38. Pigna* . . . . .	2.389	2.232	57. Vallecrosia . . . . .	2.328	2.362
39. Pompeiana* . . . . .	585	553	58. Vasia . . . . .	867	850
40. Pontedàssio . . . . .	1.814	1.819	59. Ventimiglia . . . . .	15.787	14.156
41. Pornàssio . . . . .	1.158	1.125	60. Vessàlico . . . . .	574	507
42. Prelà . . . . .	1.173	1.158	61. Villa Faraldi* . . . . .	723	716
43. Ranzo* . . . . .	905	893	<b>TOTALE PROVINCIA</b>	<b>158.470</b>	<b>163.178</b>

**PROVINCIA DELLO IONIO (Tàranto)**

1. Avetrana . . . . .	3.662	4.643	16. Monteiasi . . . . .	2.839	3.544
2. Carosino . . . . .	3.416	4.489	17. Montemèsola . . . . .	3.013	3.581
3. Castellaneta . . . . .	10.424	13.102	18. Monteparano . . . . .	2.181	2.783
4. Crispiano . . . . .	6.794	8.936	19. Mòttola . . . . .	11.739	13.984
5. Faggiano . . . . .	1.819	2.551	20. Palagianello . . . . .	3.770	4.977
6. Fragagnano . . . . .	4.218	5.073	21. Palagiano . . . . .	5.226	6.659
7. Ginosa . . . . .	13.139	15.613	22. Pulsano . . . . .	4.590	5.836
8. Grottàglie . . . . .	16.010	20.159	23. Roccaforzata . . . . .	1.159	1.407
9. Laterza . . . . .	10.364	11.850	24. San Giòrgio Iònico . . . . .	5.580	6.969
10. Leporano . . . . .	1.541	1.836	25. San Marzano di San Giu- seppe . . . . .	4.369	5.182
11. Lizzano . . . . .	6.894	9.182	26. Sava . . . . .	12.331	14.506
12. Mandùria . . . . .	19.594	23.454	27. TÀRANTO . . . . .	117.722	164.956
13. Martina Franca . . . . .	32.629	35.250	<b>TOTALE PROVINCIA</b>	<b>321.888</b>	<b>410.958</b>
14. Marùggio . . . . .	3.477	4.238			
15. Massafra . . . . .	13.388	16.198			

**PROVINCIA DE L'AQUILA**

1. Acciano . . . . .	1.906	1.906	7. Balsorano . . . . .	3.906	4.278
2. Aielli . . . . .	2.658	2.728	8. Barete . . . . .	1.434	1.414
3. Alfedena . . . . .	1.706	1.573	9. Barisciano . . . . .	3.805	3.380
4. Anversa degli Abruzzi . . . . .	1.556	1.408	10. Barrea . . . . .	1.435	1.433
5. Ateleta . . . . .	2.509	2.255	11. Bisegna . . . . .	1.032	1.028
6. Avezzano* . . . . .	18.463	23.267	12. Bugnara . . . . .	2.842	2.791



COMUNI	POPOLAZIONE RESIDENTE		COMUNI	POPOLAZIONE RESIDENTE	
	censita al 21-4-1936 (legale)	calcolata al 31-12-1947		censita al 21-4-1936 (legale)	calcolata al 31-12-1947
13. Cagnano Amiterno . . . . .	8.399	3.391	57. Morino . . . . .	2.103	2.131
14. Calascio . . . . .	982	939	58. Navelli . . . . .	2.169	1.973
15. Campo di Giove . . . . .	1.241	1.106	59. Ocre . . . . .	1.329	1.320
16. Campotosto . . . . .	3.310	3.275	60. Ofena . . . . .	2.515	2.465
17. Canistro . . . . .	1.354	1.559	61. Opi . . . . .	799	774
18. Cansano . . . . .	1.658	1.496	62. Oricola . . . . .	905	914
19. Capestrano . . . . .	2.926	2.937	63. Ortona de' Marsi* . . . . .	2.887	2.815
20. Capistrello . . . . .	5.454	5.821	64. Ortucchio . . . . .	2.055	2.236
21. Capitignano . . . . .	1.789	1.819	65. Ovindoli . . . . .	2.420	2.685
22. Caporciano . . . . .	1.105	1.012	66. Pacentro . . . . .	3.993	3.804
23. Cappadocia* . . . . .	2.783	2.599	67. Pereto . . . . .	1.429	1.188
24. Carapelle Calvisio . . . . .	645	568	68. Pescasseroli . . . . .	3.095	3.129
25. Carsoli . . . . .	7.009	6.977	69. Pescina* . . . . .	5.943	5.911
26. Castel del Monte . . . . .	2.714	2.663	70. Pescocostanzo . . . . .	2.041	2.021
27. Castel di Ieri . . . . .	1.273	1.225	71. Pettorano sul Gizio . . . . .	3.975	3.665
28. Castel di Sangro . . . . .	5.225	4.813	72. Pizzoli . . . . .	4.373	3.803
29. Castellafiume . . . . .	1.327	1.571	73. Poggio Picenze . . . . .	1.398	1.470
30. Castelvèchio Calvisio . . . . .	982	804	74. Prata d'Ansidonia . . . . .	1.672	1.615
31. Castelvèchio Subèquo . . . . .	2.417	2.537	75. Pràtola Peligna . . . . .	10.444	11.131
32. Celano . . . . .	11.653	12.891	76. Prezza . . . . .	2.721	2.907
33. Cèrchio . . . . .	2.657	2.677	77. Raiano . . . . .	4.083	4.233
34. Civita d'Àntino . . . . .	1.483	1.570	78. Rivisondoli . . . . .	1.582	1.529
35. Civitella Alfedena . . . . .	651	649	79. Roccasale . . . . .	1.619	1.840
36. Civitella Roveto . . . . .	2.991	3.249	80. Rocca di Botte . . . . .	895	811
37. Cocullo . . . . .	1.348	1.297	81. Rocca di Cambio . . . . .	847	1.220
38. Collarmente . . . . .	1.688	1.741	82. Rocca di Mezzo . . . . .	3.166	2.878
39. Collelongo . . . . .	2.360	2.232	83. Rocca Pia . . . . .	1.095	1.049
40. Collepietro* . . . . .	960	940	84. Roccaraso . . . . .	1.650	1.446
41. Corfinio . . . . .	2.493	2.714	85. San Benedetto dei Marsi* . . . . .	4.085	4.721
42. Fagnano Alto . . . . .	2.008	1.872	86. San Benedetto in Perillis* . . . . .	940	827
43. Fontècchie . . . . .	1.571	1.467	87. San Demètrio ne' Vestini . . . . .	4.638	4.969
44. Fossa . . . . .	1.362	1.378	88. San Pio delle Camere . . . . .	1.475	1.327
45. Gagliano Aterno . . . . .	1.646	1.484	89. Sante Marie . . . . .	3.893	3.303
46. Giòia dei Marsi* . . . . .	2.804	2.821	90. Santo Stèfano di Sessànio . . . . .	979	871
47. Goriano Sicoli . . . . .	1.556	1.559	91. San Vincenzo Valle Ro- veto . . . . .	3.921	4.073
48. Introdacqua . . . . .	3.414	3.759	92. Scanno . . . . .	4.019	4.060
49. L'ÀQUILA* . . . . .	51.160	55.224	93. Scontrone . . . . .	878	782
50. Lecce ne' Marsi . . . . .	2.235	2.322	94. Scoppito . . . . .	2.314	2.296
51. Lùcoli* . . . . .	3.562	4.145	95. Scurcola Marsicana . . . . .	3.202	3.090
52. Luco ne' Marsi . . . . .	5.596	5.679	96. Secinaro . . . . .	1.757	1.734
53. Magliano de' Marsi . . . . .	3.842	4.123	97. Sulmona . . . . .	21.289	23.729
54. Massa d'Albe* . . . . .	2.898	3.001	98. Tagliacozzo* . . . . .	9.902	9.870
55. Molina Aterno . . . . .	1.746	1.585	99. Tione degli Abruzzi . . . . .	593	605
56. Montoreale . . . . .	7.064	6.585			

**L'Àquila - La Spèzia - Latina**

COMUNI	POPOLAZIONE RESIDENTE		COMUNI	POPOLAZIONE RESIDENTE	
	censita al 21-4-1936 (legale)	calcolata al 31-12-1947		censita al 21-4-1936 (legale)	calcolata al 31-12-1947
100. Tornimparte . . . . .	3.905	4.022	104. Villa Vallelonga . . . . .	1.838	1.933
101. Trasacco. . . . .	4.898	5.622	105. Villetta Barrea. . . . .	1.093	1.088
102. Villalago. . . . .	1.706	1.560	106. Vittorito. . . . .	2.449	2.313
103. Villa Santa Lucia degli Abruzzi . . . . .	1.146	1.180	<b>TOTALE PROVINCIA</b>	<b>365.716</b>	<b>378.475</b>

**PROVINCIA DE' LA SPÈZIA**

1. Amèglia* . . . . .	3.614	3.418	18. Maissana* . . . . .	1.897	1.872
2. Àrcola. . . . .	7.225	7.620	19. Monterosso al Mare. . . . .	1.991	1.966
3. Beverino. . . . .	2.718	2.556	20. Ortonovo . . . . .	4.349	4.716
4. Bolano . . . . .	2.701	2.885	21. Pignone . . . . .	1.081	1.119
5. Bonassola . . . . .	1.548	1.604	22. Portovènere . . . . .	5.592	5.747
6. Borghetto di Vara . . . . .	1.696	1.613	23. Ricedò del Golfo di Spèzia.	3.315	3.358
7. Brugnato . . . . .	1.093	1.157	24. Riomaggiore . . . . .	3.355	2.953
8. Càlice al Cornoviglio . . . . .	2.424	2.396	25. Rocchetta di Vara . . . . .	1.812	1.789
9. Carro . . . . .	1.462	1.392	26. Santo Stèfano di Magra.	4.402	5.173
10. Carròdano . . . . .	1.188	1.130	27. Sarzana . . . . .	13.492	15.389
11. Castelnuovo di Magra . . . . .	4.770	5.572	28. Sesta Godano . . . . .	3.524	3.305
12. Dèiva . . . . .	1.475	1.324	29. Varese Ligure . . . . .	6.762	6.623
13. Follo . . . . .	3.611	3.875	30. Vernazza. . . . .	2.280	2.155
14. Framura. . . . .	1.282	1.173	31. Vezzano Ligure. . . . .	5.070	5.407
15. LA SPÈZIA . . . . .	106.119	117.277	32. Zignago . . . . .	1.601	1.511
16. Lèrici*. . . . .	12.217	12.976	<b>TOTALE PROVINCIA</b>	<b>221.634</b>	<b>237.332</b>
17. Lèvanto . . . . .	5.968	6.281			

**PROVINCIA DI LATINA**

1. Aprilia* . . . . .	2.237	5.389	18. Ponza* . . . . .	6.457	5.898
2. Bassiano. . . . .	2.211	2.342	19. Priverno* . . . . .	9.827	13.253
3. Campodimele. . . . .	1.437	1.535	20. Prossedi . . . . .	2.389	2.524
4. Castelforte* . . . . .	6.720	5.855	21. Roccagorga . . . . .	3.506	3.842
5. Cisterna di Latina*. . . . .	12.471	14.859	22. Rocca Màssima. . . . .	1.602	1.961
6. Cori. . . . .	9.289	9.681	23. Roccasecca dei Volsci* . . . . .	1.192	1.302
7. Fondi . . . . .	15.456	18.951	24. Sabàudia. . . . .	4.890	6.262
8. Fòrmià . . . . .	16.905	17.935	25. San Felice Circeo. . . . .	4.348	4.438
9. Gaeta . . . . .	18.332	16.454	26. Santi Cosma e Damiano*. . . . .	4.030	3.838
10. Itri . . . . .	6.645	7.035	27. Sermoneta . . . . .	3.123	4.269
11. LATINA* . . . . .	19.654	29.362	28. Sezze . . . . .	16.432	17.448
12. Lènola. . . . .	3.269	3.518	29. Sonnino . . . . .	6.600	7.687
13. Maenza*. . . . .	2.654	2.917	30. Sperlonga . . . . .	2.647	2.645
14. Minturno . . . . .	13.650	14.731	31. Spigno Satùrnia . . . . .	2.524	2.429
15. Monte San Biàgio . . . . .	4.359	5.205	32. Terracina*. . . . .	23.549	26.107
16. Norma. . . . .	3.623	3.842	33. Ventotene*. . . . .	1.379	1.523
17. Pontinia* . . . . .	3.926	7.464	<b>TOTALE PROVINCIA</b>	<b>237.333</b>	<b>272.501</b>

C O M U N I	POPOLAZIONE RESIDENTE		C O M U N I	POPOLAZIONE RESIDENTE	
	censita al 21-4-1936 (legale)	calcolata al 31-12-1947		censita al 21-4-1936 (legale)	calcolata al 31-12-1947

**PROVINCIA DI LECCE**

1. Acquàrica del Capo . . . . .	3.209	3.591	43. Melissano . . . . .	4.162	4.930
2. Alessano . . . . .	5.526	5.996	44. Melpignano . . . . .	1.767	1.963
3. Alèzio . . . . .	5.708	7.243	45. Miggiano* . . . . .	2.186	2.550
4. Alliste . . . . .	4.643	5.601	46. Minervino di Lecce . . . . .	4.022	4.249
5. Andrano . . . . .	3.490	3.751	47. Monteroni di Lecce . . . . .	7.772	8.513
6. Aradeo* . . . . .	6.105	6.825	48. Montesano Salentino* . . . . .	1.452	1.577
7. Arnesano . . . . .	3.191	3.453	49. Morciano di Lèuca . . . . .	2.983	3.385
8. Bagnolo del Salento . . . . .	1.661	1.816	50. Muro Leccese . . . . .	4.389	4.686
9. Calimera . . . . .	5.538	5.995	51. Nardò . . . . .	21.714	24.537
10. Campi Salentina . . . . .	9.459	10.430	52. Neviano . . . . .	4.847	5.203
11. Cànnole . . . . .	1.352	1.539	53. Nociglia . . . . .	5.795	6.454
12. Capràrica di Lecce . . . . .	2.371	2.606	54. Nòvoli . . . . .	8.307	9.201
13. Carmiano . . . . .	7.204	8.345	55. Ortelle . . . . .	2.310	2.395
14. Carpignano Salentino . . . . .	2.713	3.041	56. Òtranto . . . . .	3.033	3.340
15. Casarano . . . . .	11.225	13.440	57. Palmariggi . . . . .	1.193	1.377
16. Castri di Lecce . . . . .	2.133	2.398	58. Paràbita . . . . .	7.183	8.263
17. Castrignano de' Greci . . . . .	2.727	3.056	59. Patù . . . . .	1.364	1.493
18. Castrignano del Capo . . . . .	5.154	5.954	60. Poggiardo . . . . .	4.751	5.254
19. Cavallino . . . . .	3.357	3.536	61. Presicce . . . . .	5.265	6.046
20. Collepasso . . . . .	4.666	5.529	62. Ràcale . . . . .	5.551	6.247
21. Copertino . . . . .	12.787	15.476	63. Ruffano . . . . .	6.691	7.461
22. Corigliano d'Òtranto . . . . .	4.782	5.147	64. Sàlice Salentino . . . . .	5.558	6.467
23. Corsano . . . . .	2.796	3.215	65. Salve . . . . .	3.833	4.437
24. Cursi . . . . .	2.573	3.011	66. Sanàrica . . . . .	1.383	1.376
25. Cutrofiano . . . . .	7.670	8.405	67. San Cesàrio di Lecce . . . . .	6.298	6.825
26. Diso . . . . .	4.575	5.019	68. San Donato di Lecce . . . . .	4.060	4.657
27. Gagliano del Capo . . . . .	3.591	3.869	69. Sannicola . . . . .	5.756	6.448
28. Galatina . . . . .	20.794	23.195	70. San Pietro in Lama . . . . .	3.957	4.365
29. Galàtone . . . . .	11.595	13.049	71. Santa Cesàrea Terme . . . . .	2.391	2.683
30. Gallipoli . . . . .	13.048	15.265	72. Scorrano . . . . .	3.698	4.139
31. Giuggianello . . . . .	1.204	1.220	73. Seclì* . . . . .	1.311	1.353
32. Giurdignano . . . . .	1.142	1.274	74. Sogliano Cavour . . . . .	3.182	3.562
33. Guagnano . . . . .	5.059	6.004	75. Soleto . . . . .	4.364	4.511
34. LECCE . . . . .	49.261	60.755	76. Spècchia . . . . .	4.040	4.337
35. Lèquile . . . . .	4.678	5.142	77. Spongano . . . . .	2.791	3.129
36. Leverano . . . . .	6.960	8.537	78. Squinzano . . . . .	11.090	13.277
37. Lizzanello . . . . .	5.387	5.592	79. Sternatia . . . . .	2.363	2.556
38. Màglie . . . . .	11.279	12.616	80. Supersano . . . . .	3.028	3.521
39. Martano . . . . .	6.587	7.423	81. Surano . . . . .	1.519	1.645
40. Martignano . . . . .	1.506	1.559	82. Surbo . . . . .	4.956	5.714
41. Matino . . . . .	8.008	9.538	83. Taurisano . . . . .	5.783	6.934
42. Melendugno . . . . .	4.917	6.019	84. Taviano . . . . .	6.495	8.051

## Lecce - Livorno - Lucca - Macerata

C O M U N I	POPOLAZIONE RESIDENTE		C O M U N I	POPOLAZIONE RESIDENTE	
	censita al 21-4-1936* (legale)	calcolata al 31-12-1947		censita al 21-4-1936 (legale)	calcolata al 31-12-1947
85. Tiggiano . . . . .	1.434	1.659	90. Uggiano la Chiesa . . .	3.764	4.619
86. Trepuzzi . . . . .	8.472	9.532	91. Vèglie . . . . .	6.322	7.542
87. Tricase . . . . .	10.700	11.496	92. Vernole . . . . .	5.281	5.925
88. Tùglie . . . . .	5.842	6.234	93. Zollino . . . . .	1.863	2.166
89. Ugento . . . . .	6.551	7.947	TOTALE PROVINCIA	526.553	601.106

## PROVINCIA DI LIVORNO

1. Bibbona . . . . .	3.014	3.341	11. Marciana Marina . . . .	1.698	1.748
2. Campiglia Marittima . . .	11.591	13.470	12. Piombino . . . . .	27.072	30.855
3. Campo nell'Elba . . . . .	3.696	3.387	13. Portoferràio . . . . .	11.650	12.015
4. Capoliveri . . . . .	2.431	2.415	14. Porto Azzurro* . . . . .	2.429	2.465
5. Capraia Isola . . . . .	341	267	15. Rio Marina . . . . .	3.893	3.330
6. Castagneto Carducci . . . .	8.039	8.495	16. Rio nell'Elba . . . . .	1.917	1.520
7. Cècina . . . . .	10.527	11.931	17. Rosignano Marittimo . . .	17.601	21.903
8. Colle Salvetti . . . . .	10.027	11.092	18. Sassetta . . . . .	1.320	1.334
9. LIVORNO . . . . .	124.963	135.488	19. Suvereto . . . . .	3.989	4.072
10. Marciana . . . . .	2.670	2.438	TOTALE PROVINCIA	249.468	271.566

## PROVINCIA DI LUCCA

1. Altopàscio . . . . .	7.647	7.671	19. Molazzana . . . . .	2.412	2.410
2. Bagni di Lucca . . . . .	12.064	12.420	20. Montecarlo . . . . .	4.298	4.334
3. Barga . . . . .	11.708	13.174	21. Pescàglia . . . . .	6.418	6.391
4. Borgo a Mozzano . . . . .	7.860	8.507	22. Piazza al Sèrchio . . . .	2.938	3.082
5. Camaiore . . . . .	22.291	24.335	23. Pietrasanta . . . . .	21.382	22.270
6. Camporgiano . . . . .	3.250	3.734	24. Pieve Fosciana . . . . .	2.911	3.075
7. Capannori . . . . .	41.033	42.569	25. Porcari . . . . .	5.482	5.586
8. Carèggine . . . . .	1.705	1.729	26. San Romano . . . . .	2.187	2.202
9. Castelnuovo di Garfagnana .	5.915	6.058	27. Seravezza . . . . .	12.655	12.276
10. Castiglione di Garfagnana .	3.318	3.438	28. Sillano . . . . .	1.902	1.835
11. Corèglia Antelminelli . . .	5.716	6.010	29. Stazzema . . . . .	7.957	8.423
12. Forte dei Marmi . . . . .	6.213	7.640	30. Trassilico . . . . .	1.722	1.931
13. Fosciandora . . . . .	1.370	1.312	31. Vagli Sotto . . . . .	2.434	2.389
14. Galliciano . . . . .	4.328	4.843	32. Vergemoli . . . . .	1.448	1.359
15. Giuncugnano . . . . .	1.174	1.247	33. Viarèggio . . . . .	35.594	41.375
16. LUCCA . . . . .	82.300	89.048	34. Villa Basilica . . . . .	2.938	2.907
17. Massarosa . . . . .	13.233	13.454	35. Villa Collemantina . . . .	1.970	2.079
18. Minucciano . . . . .	4.432	4.504	TOTALE PROVINCIA	352.205	375.617

## PROVINCIA DI MACERATA

1. Acquacanina . . . . .	427	493	6. Caldarola . . . . .	2.832	2.749
2. Apiro* . . . . .	4.095	4.297	7. Camerino . . . . .	12.012	12.784
3. Appignano . . . . .	3.393	3.520	8. Camporotondo di Fia-		
4. Belforte del Chiento . . . .	1.872	1.927	strone . . . . .	1.035	1.038
5. Bolognola . . . . .	241	233	9. Castelraimondo . . . . .	3.899	4.478

COMUNI	POPOLAZIONE RESIDENTE		COMUNI	POPOLAZIONE RESIDENTE	
	censita al 21-4-1936 (legale)	calcolata al 31-12-1947		censita al 21-4-1936 (legale)	calcolata al 31-12-1947
10. Castelsantangelo . . . . .	1.738	1.646	35. Penna San Giovanni . . . . .	3.468	3.540
11. Cessapalombo . . . . .	1.440	1.441	36. Petriolo . . . . .	2.294	2.343
12. Cingoli . . . . .	15.496	17.071	37. Pievebovigliana . . . . .	1.956	1.908
13. Civitanova Marche* . . . . .	17.424	20.208	38. Pieve Torina . . . . .	3.042	2.882
14. Colmurano . . . . .	1.775	1.774	39. Piòraco . . . . .	2.214	2.260
15. Corridonia . . . . .	9.513	9.895	40. Poggio San Vicino* . . . . .	1.581	1.659
16. Esanatoglia . . . . .	2.651	2.701	41. Pollenza . . . . .	5.525	5.968
17. Fiastra . . . . .	1.894	1.818	42. Porto Recanati . . . . .	5.148	6.057
18. Fiordimonte . . . . .	860	745	43. Potenza Picena . . . . .	8.650	9.680
19. Fiuminata . . . . .	3.430	4.084	44. Recanati . . . . .	16.823	17.730
20. Gàgliole . . . . .	1.398	1.515	45. Ripe San Ginèsio . . . . .	1.345	1.366
21. Gualdo . . . . .	2.370	2.465	46. San Ginèsio . . . . .	7.939	8.180
22. Loro Piceno . . . . .	4.033	4.130	47. San Severino Marche . . . . .	16.141	17.334
23. MACERATA . . . . .	26.708	30.256	48. Sant'Angelo in Pontano . . . . .	2.941	3.096
24. Matèlica . . . . .	8.616	9.019	49. Sarnano . . . . .	5.807	5.684
25. Mogliauo . . . . .	4.963	5.120	50. Sefro . . . . .	1.272	1.462
26. Montecassiano . . . . .	4.977	5.082	51. Serrapetrona . . . . .	1.836	1.826
27. Monte Cavallo . . . . .	782	716	52. Serravalle di Chienti . . . . .	3.155	3.154
28. Montecòsaro . . . . .	3.648	3.728	53. Tolentino . . . . .	14.356	15.572
29. Montefano . . . . .	4.616	4.754	54. Trèia . . . . .	11.035	11.576
30. Montelupone . . . . .	4.142	4.377	55. Urbisàglia . . . . .	3.208	3.442
31. Monte San Giusto . . . . .	3.671	3.759	56. Ussita . . . . .	1.320	1.172
32. Monte San Martino . . . . .	2.197	2.282	57. Visso . . . . .	2.983	2.794
33. Morrovalle . . . . .	6.553	6.792			
34. Mùccia . . . . .	1.317	1.336	TOTALE PROVINCIA	290.057	308.618

## PROVINCIA DI MANTOVA

1. Acquanegra sul Chiese . . . . .	4.389	4.636	18. Cavriana . . . . .	3.526	3.766
2. Asola . . . . .	10.809	11.333	19. Ceresara . . . . .	3.216	3.420
3. Bagnolo San Vito . . . . .	7.278	7.132	20. Commessàggio . . . . .	1.853	1.813
4. Bigarello . . . . .	2.447	2.667	21. Curtatone* . . . . .	8.391	8.375
5. Borgoforte . . . . .	5.700	5.754	22. Dòsolo . . . . .	4.324	4.197
6. Borgofranco sul Po . . . . .	2.477	2.437	23. Felònica . . . . .	3.608	3.597
7. Bòzzolo . . . . .	4.257	4.379	24. Gazoldo degli Ippòliti . . . . .	1.966	2.110
8. Canneto sull'Òglio . . . . .	4.984	4.963	25. Gazzuolo . . . . .	3.938	3.797
9. Carbonara di Po . . . . .	2.461	2.403	26. Gòito . . . . .	8.967	9.630
10. Casalmoro . . . . .	1.710	1.838	27. Gonzaga . . . . .	10.088	10.229
11. Casaloldo . . . . .	2.036	2.053	28. Guidizzolo . . . . .	3.848	3.849
12. Casalromano . . . . .	1.493	1.517	29. Magnacavallo . . . . .	3.779	3.812
13. Castelbelforte . . . . .	3.526	3.659	30. MANTOVA* . . . . .	46.620	51.541
14. Castel d'Àrio . . . . .	4.649	4.866	31. Marcaria . . . . .	11.050	11.209
15. Castel Goffredo . . . . .	6.503	7.070	32. Mariana Mantovana . . . . .	1.009	999
16. Castellùcchio . . . . .	6.082	6.563	33. Marmirolo . . . . .	6.461	6.639
17. Castiglione delle Stiviere . . . . .	8.353	9.086	34. Mèdole . . . . .	3.207	3.226

**Mantova - Massa-Carrara - Matera**

C O M U N I	POPOLAZIONE RESIDENTE		C O M U N I	POPOLAZIONE RESIDENTE	
	censita al 21-4-1936 (legale)	calcolata al 31-12-1947		censita al 21-4-1936 (legale)	calcolata al 31-12-1947
35. Mòglia . . . . .	7.342	7.374	54. Sabbioneta . . . . .	7.353	7.319
36. Monzambano . . . . .	3.537	3.942	55. San Beredetto Po . . . . .	13.573	14.095
37. Motteggiana . . . . .	4.019	3.832	56. San Giacomo delle Se- gnate . . . . .	3.229	3.155
38. Ostiglia . . . . .	9.203	10.103	57. San Giorgio di Mantova*	3.261	3.174
39. Pegognaga . . . . .	8.406	8.671	58. San Giovanni del Dosso	2.493	2.460
40. Pieve di Coriano . . . . .	1.488	1.466	59. San Martino dall'Argine.	2.814	2.858
41. Piùbega . . . . .	2.426	2.467	60. Schivenòglia . . . . .	2.379	2.397
42. Poggio Rusco . . . . .	7.771	7.824	61. Sèrmide . . . . .	10.572	11.323
43. Pomponesco . . . . .	2.182	2.049	62. Serravalle a Po . . . . .	3.382	3.448
44. Ponti sul Mincio . . . . .	1.558	1.802	63. Solferino . . . . .	1.917	2.090
45. Porto Mantovano* . . . . .	5.012	5.114	64. Sustinente . . . . .	4.108	4.096
46. Quingentole . . . . .	2.671	2.745	65. Suzzara . . . . .	15.450	15.971
47. Quistello . . . . .	9.404	9.340	66. Viadana . . . . .	18.165	19.165
48. Redondesco . . . . .	2.574	2.496	67. Villa Poma . . . . .	2.504	2.554
49. Rèvere . . . . .	3.926	4.080	68. Villimpenta . . . . .	3.601	3.674
50. Rivarolo Mantovano . . . . .	3.882	3.994	69. Virgilio . . . . .	4.565	4.566
51. Ròdigo . . . . .	5.579	6.110	70. Volta Mantovana . . . . .	5.302	5.648
52. Roncoferraro* . . . . .	9.402	9.519	<b>TOTALE PROVINCIA</b>	<b>407.977</b>	<b>424.070</b>
53. Roverbella . . . . .	7.922	8.584			

**PROVINCIA DI MASSA-CARRARA**

1. Aulla . . . . .	9.592	9.918	10. MASSA . . . . .	41.819	46.077
2. Bagnone . . . . .	6.660	6.488	11. Montignoso . . . . .	5.528	6.070
3. Carrara . . . . .	59.031	62.796	12. Mulazzo . . . . .	5.225	5.280
4. Càsola in Lunigiana . . . . .	3.288	3.130	13. Podenzana . . . . .	2.043	2.271
5. Comano . . . . .	1.938	2.051	14. Pontremoli . . . . .	14.537	16.192
6. Filattiera . . . . .	4.769	4.711	15. Tresana . . . . .	4.257	4.334
7. Fivizzano . . . . .	17.818	16.468	16. Villafranca in Lunigiana	5.518	5.520
8. Fosdinovo . . . . .	5.724	5.284	17. Zeri . . . . .	3.754	4.055
9. Licciana Nardi . . . . .	5.215	5.533	<b>TOTALE PROVINCIA</b>	<b>196.716</b>	<b>206.178</b>

**PROVINCIA DI MATERA**

1. Accettura . . . . .	4.233	4.411	13. Irsina . . . . .	8.511	9.856
2. Aliano . . . . .	1.964	2.209	14. MATERA . . . . .	22.069	28.087
3. Bernalda . . . . .	8.380	9.786	15. Miglionico . . . . .	3.711	4.135
4. Calciano . . . . .	1.402	1.628	16. Montalbano Ionico . . . . .	6.422	8.718
5. Cirigliano . . . . .	1.214	1.429	17. Montescaglioso . . . . .	7.949	9.150
6. Colobraro . . . . .	2.500	2.898	18. Nova Siri . . . . .	2.967	3.521
7. Craco . . . . .	1.659	1.790	19. Oliveto Lucano . . . . .	1.153	1.305
8. Ferrandina . . . . .	8.068	8.620	20. Pisticci . . . . .	11.560	14.273
9. Garaguso . . . . .	1.241	1.379	21. Pomarico . . . . .	5.100	5.484
10. Gorgoglione . . . . .	1.617	1.743	22. Rotondella . . . . .	4.967	5.643
11. Grassano . . . . .	7.252	8.110	23. Salandra . . . . .	3.247	3.547
12. Gròttole . . . . .	3.188	3.385	24. San Giorgio Lucano . . . . .	2.659	3.082

C O M U N I	POPOLAZIONE RESIDENTE		C O M U N I	POPOLAZIONE RESIDENTE	
	censita al 21-4-1936 (legale)	calcolata al 31-12-1947		censita al 21-4-1936 (legale)	calcolata al 31-12-1947
25. San Mauro Forte. . . . .	3.234	3.442	28. Tursi . . . . .	4.574	5.846
26. Stigliano. . . . .	8.275	9.038	29. Valsinni . . . . .	2.099	2.530
27. Tricarico. . . . .	8.097	9.438	<b>TOTALE PROVINCIA</b>	<b>149.312</b>	<b>174.483</b>

**PROVINCIA DI MESSINA**

1. Alcara li Fusi . . . . .	3.500	3.895	40. Longi . . . . .	2.057	2.19
2. Ali* . . . . .	1.795	1.632	41. Malfa . . . . .	1.304	1.362
3. Ali Marina* . . . . .	2.231	2.378	42. Malvagna* . . . . .	2.008	2.081
4. Antillo. . . . .	1.904	2.060	43. Mandanici . . . . .	1.417	1.489
5. Barcellona Pozzo di Gotto	27.134	32.218	44. Mazzarrà Sant'Andrea. .	2.413	2.611
6. Basicò. . . . .	1.595	1.694	45. Merì . . . . .	1.756	2.045
7. Brolo . . . . .	2.325	2.881	46. MESSINA . . . . .	192.051	218.535
8. Capizzi . . . . .	5.187	5.245	47. Milazzo . . . . .	19.800	22.296
9. Capo d'Orlando. . . . .	6.838	8.142	48. Militello Rosmarino. . .	2.593	2.581
10. Capri Leone . . . . .	1.429	1.633	49. Mirto . . . . .	2.184	2.146
11. Caronia . . . . .	6.120	6.368	50. Mistretta. . . . .	11.546	12.129
12. Casalvècchio Siculo* . . .	3.204	3.194	51. Mòio Alcàntara* . . . . .	856	879
13. Castel di Lucio. . . . .	2.280	2.598	52. Monforte San Giòrgio. .	4.740	5.162
14. Castell'Umberto . . . . .	3.927	4.153	53. Mongiuffi Melia* . . . . .	1.838	1.711
15. Castel Mola*. . . . .	1.366	1.341	54. Montagnareale . . . . .	2.746	2.816
16. Castoreale* . . . . .	9.044	10.134	55. Montalbano di Elicona. .	6.034	5.997
17. Cesarò* . . . . .	4.596	4.547	56. Motta Camastra . . . . .	2.353	2.180
18. Condò . . . . .	1.143	1.102	57. Motta d'Affermo. . . . .	1.829	1.858
19. Falcone . . . . .	2.514	2.934	58. Naso . . . . .	8.257	8.472
20. Ficarra . . . . .	3.230	3.368	59. Novara di Sicilia. . . . .	9.397	9.327
21. Fiumedinisi . . . . .	3.166	3.300	60. Oliveri. . . . .	1.704	2.040
22. Floresta . . . . .	2.119	1.955	61. Pace del Mela . . . . .	3.466	3.830
23. Forza d'Agro. . . . .	2.686	2.787	62. Pagliara* . . . . .	2.427	2.487
24. Francavilla di Sicilia. . .	5.391	5.685	63. Patti . . . . .	12.350	14.011
25. Frazzandò. . . . .	1.394	1.397	64. Pettineo . . . . .	2.109	2.437
26. Furci Siculo*. . . . .	3.447	3.597	65. Piraino . . . . .	5.352	5.545
27. Fùrnari . . . . .	3.704	4.159	66. Raceùia . . . . .	3.170	3.786
28. Gaggi*. . . . .	1.379	1.454	67. Reitano . . . . .	1.589	1.731
29. Galati Mamertino. . . . .	3.545	3.624	68. Rocca Fiorita* . . . . .	470	422
30. Giardini . . . . .	5.204	6.229	69. Roccalumera . . . . .	8.268	7.999
31. Gioiosa Marea . . . . .	7.293	7.994	70. Roccavaldina* . . . . .	2.929	2.856
32. Graniti . . . . .	2.339	2.384	71. Roccella Valdènone. . .	1.958	2.053
33. Gualtieri Sicaminò. . . . .	3.539	3.555	72. Rodi*. . . . .	3.196	3.167
34. Itala*. . . . .	2.365	2.421	73. Rometta. . . . .	5.116	5.112
35. Leni. . . . .	891	920	74. San Filippo del Mela. . .	4.589	5.240
36. Letoianni Gallodoro. . . .	2.901	3.062	75. San Fratello . . . . .	10.737	11.973
37. Librizzi . . . . .	3.301	3.116	76. San Marco d'Alunzio . .	4.351	4.714
38. Limina . . . . .	2.472	2.330	77. San Pier Niceto . . . . .	5.246	5.100
39. Lipari . . . . .	14.156	13.733	78. San Piero Patti . . . . .	6.095	6.670

COMUNI	POPOLAZIONE RESIDENTE		COMUNI	POPOLAZIONE RESIDENTE	
	censita al 21-4-1936 (legale)	calcolata al 31-12-1947		censita al 21-4-1936 (legale)	calcolata al 31-12-1947
79. San Salvatore di Fitalia	3.591	3.618	89. Sinagra . . . . .	4.224	4.082
80. Santa Domènica Vittoria	1.968	1.812	90. Spadafora*	4.351	4.656
81. Sant'Agata di Militello.	8.749	10.915	91. Taormina* . . . . .	6.214	6.521
82. Santa Lucia del Mela . .	7.345	7.449	92. Torregrotta . . . . .	2.481	2.711
83. Santa Marina Salina . . .	1.346	1.281	93. Tortorici . . . . .	11.398	12.058
84. Sant'Angelo di Brolo . . .	6.845	6.992	94. Tripi . . . . .	3.252	3.095
85. Santa Teresa di Riva* . . .	8.182	8.495	95. Tusa . . . . .	5.826	6.210
86. San Teodoro* . . . . .	2.352	2.533	96. Ueria . . . . .	4.013	3.707
87. Santo Stéfano di Cama- stra . . . . .	6.023	6.908	97. Venètico* . . . . .	1.765	2.032
88. Scaletta Zanclea* . . . . .	3.330	3.322	98. Villafranca Tirrena . . . .	8.883	9.402
			TOTALE PROVINCIA	627.093	682.964

PROVINCIA DI MILANO

1. Abbazia Cerreto . . . . .	475	439	32. Bresso . . . . .	3.822	3.965
2. Abbiategrasso . . . . .	16.259	18.192	33. Brioseo . . . . .	3.178	3.358
3. Agrate Brianza . . . . .	5.669	6.042	34. Brughèrio . . . . .	9.747	11.290
4. Aicùrzio . . . . .	1.717	1.799	35. Bubbiano . . . . .	539	560
5. Albairate . . . . .	2.487	2.594	36. Buccinaseo . . . . .	1.691	1.858
6. Albiate . . . . .	3.530	3.683	37. Burago di Mòlgora . . . .	1.387	1.504
7. Arconate . . . . .	4.347	4.720	38. Buscate . . . . .	2.765	2.879
8. Arcore . . . . .	4.934	5.602	39. Busnago . . . . .	1.947	2.006
9. Arese . . . . .	2.241	2.383	40. Bùssero . . . . .	2.006	2.184
10. Arluno . . . . .	5.674	5.959	41. Busto Garolfo . . . . .	7.902	9.058
11. Assago . . . . .	1.169	1.215	42. Calvignasco . . . . .	440	471
12. Barèggio* . . . . .	4.793	5.190	43. Camairago* . . . . .	1.108	1.134
13. Barlassina . . . . .	2.671	3.011	44. Cambiagio . . . . .	2.561	2.683
14. Basiano . . . . .	1.150	1.206	45. Camparada . . . . .	944	1.058
15. Basiglio . . . . .	754	812	46. Canegrate . . . . .	3.911	4.225
16. Bellinzago Lombardo . . . .	1.552	1.731	47. Caponago . . . . .	2.270	2.282
17. Bellusco . . . . .	3.141	3.467	48. Carate Brianza . . . . .	8.845	9.996
18. Bernarèggio . . . . .	4.429	4.806	49. Carnate . . . . .	2.025	2.103
19. Bernate Ticino . . . . .	2.024	2.088	50. Carpiano . . . . .	1.644	1.688
20. Bertònico* . . . . .	2.124	2.121	51. Carugate . . . . .	3.894	4.567
21. Besana in Brianza . . . . .	9.243	9.943	52. Casaletto Lodigiano . . . .	1.340	1.371
22. Besate . . . . .	1.631	1.666	53. Casalmaiocco . . . . .	884	960
23. Biassono . . . . .	4.738	5.089	54. Casalpusterlengo . . . . .	9.992	10.921
24. Binasco . . . . .	2.740	3.091	55. Casarile . . . . .	913	1.060
25. Boffalora d'Adda . . . . .	922	978	56. Caselle Landi . . . . .	2.871	2.720
26. Boffalora sopra Ticino . . .	2.507	2.727	57. Caselle Lariani . . . . .	1.091	1.150
27. Bollate . . . . .	9.635	11.334	58. Casorezzo . . . . .	2.002	2.285
28. Borghetto Lodigiano . . . .	4.911	4.809	59. Cassano d'Adda . . . . .	8.964	9.648
29. Borgo San Giovanni* . . . .	1.134	1.089	60. Cassina de' Pecchi . . . . .	1.867	2.289
30. Bovisio-Maseiagio* . . . . .	5.792	6.344	61. Cassinetta di Lugagnano . .	925	975
31. Brèmbio . . . . .	3.092	3.378	62. Càstano Primo* . . . . .	6.333	6.824



C O M U N I	POPOLAZIONE RESIDENTE		C O M U N I	POPOLAZIONE RESIDENTE	
	censita al 21-4-1936 (legale)	calcolata al 31-12-1947		censita al 21-4-1936 (legale)	calcolata al 31-12-1947
63. Castelnuovo Bocca d'Adda	2.438	2.497	107. Gorgonzola . . . . .	6.093	7.029
64. Castiglione d'Adda* . . .	4.519	4.665	108. Graffignana . . . . .	2.219	2.253
65. Castiraga Vidardo . . . .	821	852	109. Grezzago . . . . .	836	993
66. Cavacurta* . . . . .	1.245	1.267	110. Guardamiglio . . . . .	2.582	2.608
67. Cavenago d'Adda* . . . .	2.340	2.663	111. Gudo Visconti . . . . .	607	632
68. Cavenago di Brianza . . .	2.262	2.308	112. Inveruno . . . . .	4.961	5.422
69. Ceriano Laghetto . . . . .	1.950	2.081	113. Inzago . . . . .	5.435	5.948
70. Cernusco sul Naviglio . . .	7.784	9.248	114. Lacchiarella . . . . .	4.455	4.911
71. Cerro al Lambro . . . . .	1.212	1.174	115. Lainate . . . . .	5.448	6.639
72. Cerro Maggiore . . . . .	7.190	8.049	116. Lazzate . . . . .	2.329	2.459
73. Cervignano d'Adda . . . .	948	1.002	117. Legnano . . . . .	31.952	35.037
74. Cesano Boscone . . . . .	3.336	2.430	118. Lentate sul Sèveso . . . .	7.056	7.856
75. Cesano Maderno . . . . .	12.125	14.933	119. Lesmo . . . . .	2.957	3.146
76. Cesate . . . . .	2.700	3.010	120. Limbiate . . . . .	9.148	9.526
77. Cinisello Balsamo . . . . .	11.859	13.914	121. Liscate . . . . .	1.184	1.283
78. Cisliano . . . . .	1.768	1.863	122. Lissone . . . . .	15.277	17.844
79. Codogno . . . . .	11.424	12.100	123. Livraga . . . . .	3.143	3.261
80. Cogliate . . . . .	3.061	3.509	124. Locate di Triulzi . . . . .	3.551	4.401
81. Cologno Monzese . . . . .	6.747	8.216	125. Lodi . . . . .	30.636	34.560
82. Colturano . . . . .	969	1.050	126. Lodi Vecchio . . . . .	3.620	3.916
83. Comazzo . . . . .	1.212	1.383	127. Maccastorna . . . . .	361	356
84. Concorezzo . . . . .	6.601	7.378	128. Machèrio . . . . .	3.367	3.693
85. Corbetta . . . . .	8.157	8.594	129. Magenta . . . . .	13.021	15.294
86. Cormano* . . . . .	4.080	4.928	130. Magnago . . . . .	6.185	6.635
87. Cornaredo* . . . . .	6.188	6.974	131. Mairago . . . . .	1.705	1.919
88. Cornate d'Adda . . . . .	6.230	6.295	132. Maleo* . . . . .	3.823	3.999
89. Cornegliano Laudense . . .	946	1.032	133. Marcallo con Casone . . . .	3.076	3.363
90. Corno Giovine . . . . .	1.643	1.676	134. Marudo . . . . .	695	823
91. Cornovècchio . . . . .	679	609	135. Masate . . . . .	1.225	1.343
92. Correzzana . . . . .	739	771	136. Massalengo . . . . .	1.525	1.544
93. Còrsico . . . . .	7.446	8.483	137. Meda . . . . .	9.237	10.474
94. Corte Palasio . . . . .	1.754	1.834	138. Mediglia* . . . . .	3.060	3.433
95. Crespiatica . . . . .	1.399	1.536	139. Melegnano* . . . . .	9.609	10.948
96. Cuggiono . . . . .	4.710	4.741	140. Meleti . . . . .	997	974
97. Cusago . . . . .	1.242	1.339	141. Melzo . . . . .	7.308	8.396
98. Cusano Milanino* . . . . .	5.578	7.023	142. Merlino . . . . .	1.048	1.202
99. Dèzio . . . . .	13.499	15.108	143. Mèsero . . . . .	1.908	2.010
100. Dresano . . . . .	541	678	144. Mezzago . . . . .	2.305	2.441
101. Fòmbio . . . . .	1.938	2.015	145. MILANO . . . . .	1.115.848	1.267.156
102. Gaggiano . . . . .	4.256	4.681	146. Misinto . . . . .	1.517	1.670
103. Galgagnano . . . . .	573	644	147. Montanaso Lombardo . . . .	980	1.055
104. Garbagnate Milanese . . .	4.710	5.265	148. Monza* . . . . .	65.052	70.492
105. Gessate . . . . .	2.787	2.716	149. Morimondo . . . . .	1.582	1.843
106. Giussano . . . . .	9.516	10.759	150. Motta Visconti . . . . .	3.677	3.911

**Milano**

C O M U N I	POPOLAZIONE RESIDENTE		C O M U N I	POPOLAZIONE RESIDENTE	
	censita al 21-4-1936 (legale)	calcolata al 31-12-1947		censita al 21-4-1936 (legale)	calcolata al 31-12-1947
151. Muggiò . . . . .	5.001	5.551	194. San Giuliano Milanese* .	6.421	7.958
152. Mulazzano . . . . .	3.094	3.259	195. San Martino in Strada . .	2.383	2.463
153. Nerviano . . . . .	8.209	9.623	196. San Rocco al Porto . . .	3.816	3.822
154. Nosate . . . . .	534	585	197. Sant'Angelo Lodigiano . .	9.428	10.274
155. Nova Milanese . . . . .	4.445	5.156	198. Santo Stefano Lodigiano	2.295	2.344
156. Novate Milanese . . . . .	5.618	6.484	199. Santo Stefano Ticino . .	1.820	1.979
157. Noviglio . . . . .	1.068	1.177	200. San Vittore Olona . . . .	3.853	4.299
158. Opera . . . . .	2.342	2.569	201. San Zenone al Lambro . .	1.297	1.416
159. Orio Litta . . . . .	1.672	1.698	202. Secugnago . . . . .	1.750	1.745
160. Ornago . . . . .	2.138	2.186	203. Sedriano . . . . .	3.988	4.387
161. Ospedaletto Lodigiano . .	1.477	1.645	204. Segrate . . . . .	2.898	3.409
162. Ossago . . . . .	1.531	1.654	205. Senago . . . . .	4.025	4.808
163. Ossona . . . . .	2.214	2.373	206. Senna Lodigiana . . . . .	3.315	3.487
164. Özzero . . . . .	1.174	1.412	207. Seregno . . . . .	19.308	21.995
165. Paderno Dugnano . . . . .	10.586	12.460	208. Sesto San Giovanni* . . .	35.825	42.011
166. Pantigliate . . . . .	1.029	1.170	209. Settala . . . . .	2.282	2.858
167. Parabiago . . . . .	12.365	13.941	210. Sèttimo Milanese . . . . .	4.090	4.400
168. Paullo . . . . .	2.864	3.180	211. Sèveso . . . . .	7.886	8.825
169. Pero . . . . .	2.107	2.355	212. Solaro . . . . .	2.586	2.848
170. Peschiera Borromeo . . . .	3.219	3.610	213. Somàglia . . . . .	3.141	3.207
171. Pessano . . . . .	2.694	2.894	214. Sòrdio . . . . .	358	366
172. Pieve Emanuele . . . . .	1.325	1.465	215. Sovico . . . . .	3.552	3.942
173. Pieve Fissiraga . . . . .	1.256	1.219	216. Sulbiate . . . . .	2.210	2.337
174. Pioltello . . . . .	5.194	6.053	217. Terranuova dei Passerini	1.505	1.510
175. Pogliano Milanese . . . . .	2.506	2.966	218. Trezzano Rosa . . . . .	1.254	1.310
176. Pozzo d'Adda . . . . .	1.491	1.553	219. Trezzano sul Naviglio . .	1.337	1.364
177. Pozzuolo Martesana . . . .	3.587	4.061	220. Trezzo sull'Adda . . . . .	7.458	8.174
178. Pregnana Milanese . . . . .	2.106	2.429	221. Tribiano* . . . . .	803	949
179. Renate Veduggio . . . . .	3.787	3.869	222. Triuggio . . . . .	4.706	5.039
180. Rescaldina . . . . .	5.367	6.253	223. Truccazzano . . . . .	3.413	3.780
181. Rho . . . . .	19.823	23.613	224. Turano Lodigiano* . . . .	2.141	2.193
182. Robecchetto con Induno	2.349	2.597	225. Turbigo . . . . .	3.992	4.464
183. Robecco sul Naviglio . . . .	3.688	3.967	226. Usmate Velate . . . . .	4.810	5.202
184. Ròdano . . . . .	1.347	1.330	227. Valera Fratta . . . . .	880	841
185. Roncello . . . . .	1.225	1.189	228. Vanzago . . . . .	3.191	3.551
186. Ronco Briantino . . . . .	1.512	1.616	229. Vàprio d'Adda . . . . .	4.879	5.199
187. Rosate . . . . .	2.967	3.268	230. Varedo . . . . .	3.925	4.722
188. Rozzano . . . . .	2.534	2.637	231. Vedano al Lambro . . . . .	2.403	2.761
189. Salerano sul Lambro . . . .	1.117	1.232	232. Verano Brianza . . . . .	3.333	3.774
190. San Colombano al Lam- bro . . . . .	8.061	8.115	233. Vermezzo . . . . .	839	891
191. San Donato Milanese . . . .	2.636	2.555	234. Vernate . . . . .	2.073	2.140
192. San Fiorano . . . . .	1.664	1.665	235. Vignate . . . . .	1.625	1.956
193. San Giòrgio su Legnano	3.941	4.573	236. Villanova del Sillaro . . .	1.877	1.904
			237. Villasanta . . . . .	6.055	6.901

COMUNI	POPOLAZIONE RESIDENTE		COMUNI	POPOLAZIONE RESIDENTE	
	censita al 21-4-1936 (legale)	calcolata al 31-12-1947		censita al 21-4-1936 (legale)	calcolata al 31-12-1947
238. Villavesco . . . . .	2.327	2.604	243. Zelo Buon Pèrsico . . .	2.313	2.520
239. Vimercate . . . . .	11.776	12.439	244. Zelo Surrigone . . . . .	547	550
240. Vimodrone . . . . .	3.522	4.105	245. Zibido San Giacomo . . .	2.504	2.666
241. Vittuone . . . . .	2.813	3.187			
242. Vizzolo Predabissi . . . . .	693	824	TOTALE PROVINCIA	<b>2.175.400</b>	<b>2.440.478</b>

**PROVINCIA DI MÒDNA**

1. Bastiglia . . . . .	2.162	2.260	25. Montefiorino . . . . .	9.370	10.112
2. Bomporto . . . . .	6.617	6.901	26. Montese . . . . .	7.085	6.956
3. Campogalliano . . . . .	6.379	6.386	27. Norantola . . . . .	10.466	11.363
4. Camposanto . . . . .	3.818	3.816	28. Novi di Mòdna . . . . .	10.472	10.700
5. Carpi . . . . .	34.189	36.172	29. Pavullo nel Frignano . . .	15.990	16.501
6. Castelfranco Emilia* . . . . .	19.360	19.636	30. Pievèpèlago . . . . .	3.967	4.004
7. Castelnuovo Rangone . . . . .	4.720	5.213	31. Polinago . . . . .	5.177	5.202
8. Castelvetro di Mòdna . . . . .	8.903	9.757	32. Prignano sulla Sècchia . . .	6.562	7.298
9. Cavezzo . . . . .	7.129	7.376	33. Ravarino . . . . .	6.463	6.699
10. Concòrdia sulla Sècchia . . . . .	11.143	11.350	34. Riolunato . . . . .	1.920	1.899
11. Fanano . . . . .	5.799	5.676	35. San Cesàrio sul Panaro . . .	4.288	4.644
12. Finale Emilia* . . . . .	16.691	17.826	36. San Felice sul Panaro . . .	11.396	11.505
13. Fiorano Modenese . . . . .	4.890	5.363	37. San Possidònio . . . . .	4.584	4.751
14. Fiumalbo* . . . . .	2.746	2.867	38. San Pròspero . . . . .	5.633	5.752
15. Formigine . . . . .	10.985	11.590	39. Sassuolo . . . . .	12.958	14.807
16. Frassinoro . . . . .	5.638	6.048	40. Savignano sul Panaro . . .	5.002	5.589
17. Guiglia . . . . .	5.176	5.394	41. Serramazzone* . . . . .	8.853	9.574
18. Lama Mocogno . . . . .	5.625	6.481	42. Sèstola . . . . .	3.942	3.797
19. Maranello . . . . .	6.003	6.695	43. Soliera . . . . .	10.649	10.336
20. Marano sul Panaro . . . . .	4.561	4.732	44. Spilamberto . . . . .	7.047	7.881
21. Medolla . . . . .	5.411	5.621	45. Vignola . . . . .	9.185	10.778
22. Miràndola . . . . .	22.472	23.402	46. Zocca . . . . .	7.524	7.497
23. MÒDNA . . . . .	96.337	108.118			
24. Montecreto . . . . .	2.068	1.952	TOTALE PROVINCIA	<b>467.355</b>	<b>498.277</b>

**PROVINCIA DI NÀPOLI**

1. Acerra . . . . .	21.937	25.194	12. Calvizzano . . . . .	3.588	4.469
2. Afragola . . . . .	29.281	35.762	13. Camposano . . . . .	2.850	3.709
3. Agèrola . . . . .	5.793	6.531	14. Capri* . . . . .	5.371	6.517
4. Anacapri* . . . . .	2.613	3.099	15. Carbonara di Nola . . . . .	1.387	1.481
5. Arzano . . . . .	10.819	12.215	16. Cardito . . . . .	7.260	8.483
6. Bàcoli . . . . .	10.438	14.017	17. Casalnuovo di Nàpoli . . .	11.794	13.447
7. Barano d'Ìschia . . . . .	6.525	7.247	18. Casamarciano* . . . . .	1.826	1.933
8. Boscoreale* . . . . .	12.073	14.630	19. Casamicciola . . . . .	4.086	4.505
9. Boscotrecase* . . . . .	17.283	19.971	20. Casandrino . . . . .	3.783	4.594
10. Brusciano . . . . .	5.648	6.759	21. Casàvatore* . . . . .	4.151	4.596
11. Caivano . . . . .	16.356	19.215	22. Casola di Nàpoli . . . . .	2.923	3.149

**Nàpoli - Novara**

COMUNI	POPOLAZIONE RESIDENTE		COMUNI	POPOLAZIONE RESIDENTE	
	censita al 21-4-1936 (legale)	calcolata al 31-12-1947		censita al 21-4-1936 (legale)	calcolata al 31-12-1947
23. Casòria*	16.090	19.199	57. Pomigliano d'Arco . . .	13.907	18.438
24. Castellammare di Stàbia.	46.469	55.446	58. Pompei . . . . .	11.792	14.578
25. Castello di Cisterna. . .	2.108	2.473	59. Pòrtici. . . . .	26.049	31.320
26. Cèrcola . . . . .	7.019	8.331	60. Pozzuoli . . . . .	29.690	38.770
27. Cicciano . . . . .	6.125	7.565	61. Pròcida . . . . .	9.452	10.251
28. Cimitile . . . . .	4.447	5.084	62. Qualiano. . . . .	4.418	5.614
29. Comiziano . . . . .	1.521	1.828	63. Quarto* . . . . .	3.887	5.037
30. Crispano. . . . .	1.978	2.421	64. Resina. . . . .	30.707	37.573
31. Forio . . . . .	6.415	7.188	65. Roccarainola* . . . . .	3.995	4.703
32. Frattamaggiore. . . . .	19.168	22.266	66. San Gennaro Vesuviano	4.643	5.611
33. Frattaminore. . . . .	5.162	6.142	67. San Giòrgio a Cremano.	13.023	17.363
34. Giugliano in Campània.	21.474	25.316	68. San Giuseppe Vesuviano	13.658	17.042
35. Gragnano . . . . .	16.548	19.692	69. San Pàolo Bel Sito. . .	2.353	2.695
36. Grumo Nevano. . . . .	8.146	9.578	70. San Sebastiano al Vesùvio	5.405	6.234
37. Ischia . . . . .	9.252	10.492	71. Sant'Agnello* . . . . .	4.968	5.456
38. Lacco Ameno . . . . .	1.848	2.077	72. Sant'Anastàsia . . . . .	12.146	14.592
39. Lèttère . . . . .	3.291	3.668	73. Sant'Àntimo . . . . .	11.713	13.814
40. Liveri . . . . .	1.679	1.788	74. Sant'Àntònio Abate. . .	7.226	8.676
41. Marano di Nàpoli* . . . .	13.481	15.922	75. San Vitaliano . . . . .	2.758	2.978
42. Mariglianella . . . . .	2.996	3.501	76. Saviano . . . . .	7.614	8.888
43. Marigliano . . . . .	15.444	18.682	77. Scisciano. . . . .	2.898	3.363
44. Massalubrense . . . . .	8.769	9.769	78. Serrara Fontàna . . . . .	2.292	2.538
45. Melito di Nàpoli. . . . .	5.442	6.273	79. Somma Vesuviana . . . .	13.487	15.805
46. Meta* . . . . .	5.509	6.138	80. Sorrento* . . . . .	9.898	10.851
47. Monte di Pròcida. . . . .	7.563	9.507	81. Striano . . . . .	2.912	3.599
48. Mugnano di Nàpoli. . . .	8.194	9.090	82. Terzigno. . . . .	7.040	7.914
49. NÀPOLI. . . . .	865.913	1.020.085	83. Torre Annunziata* . . . .	41.113	49.864
50. Nola . . . . .	18.436	23.123	84. Torre del Greco. . . . .	51.401	61.001
51. Ottaviano . . . . .	11.170	13.908	85. Tufino* . . . . .	2.254	2.706
52. Palma Campània . . . . .	9.504	11.182	86. Vico Equense . . . . .	12.623	14.656
53. Piano di Sorrento* . . . .	6.911	7.646	87. Villaricea . . . . .	5.205	6.170
54. Pimonte. . . . .	2.586	2.894	88. Visciano . . . . .	2.627	3.072
55. Poggiomarino* . . . . .	9.097	10.263			
56. Pòllena Tròcchia . . . . .	4.152	5.092			
			<b>TOTALE PROVINCIA</b>	<b>1.734.848</b>	<b>2.056.324</b>

**PROVINCIA DI NOVARA**

1. Agrate Contùrbia. . . . .	1.372	1.251	9. Baceno . . . . .	1.241	1.209
2. Ameno . . . . .	1.263	1.299	10. Bànnio Anzino . . . . .	1.036	1.075
3. Antrona Schieranco. . . . .	985	853	11. Barengo . . . . .	1.477	1.458
4. Anzola d'Òssola* . . . . .	427	461	12. Baveno . . . . .	3.028	3.177
5. Arizzano* . . . . .	653	606	13. Bée* . . . . .	514	477
6. Armeno . . . . .	2.584	2.580	14. Belgirate* . . . . .	536	566
7. Arona . . . . .	8.632	9.668	15. Bellinzago Novarese. . .	5.345	5.784
8. Aurano . . . . .	720	697	16. Bèura-Cardezza. . . . .	1.572	1.780

C O M U N I	POPOLAZIONE RESIDENTE		C O M U N I	POPOLAZIONE RESIDENTE	
	censita al 21-4-1936 (legale)	calcolata al 31-12-1947		censita al 21-4-1936 (legale)	calcolata al 31-12-1947
17. Biandrate . . . . .	1.421	1.467	61. Druogno . . . . .	914	970
18. Boca . . . . .	1.347	1.336	62. Falmenta . . . . .	1.032	859
19. Bognanco . . . . .	1.124	1.062	63. Fara Novarese . . . . .	2.407	2.375
20. Bogogno . . . . .	1.560	1.574	64. Fontaneto d'Agogna . . . . .	2.726	2.813
21. Bolzano Novarese* . . . . .	785	800	65. Formazza . . . . .	748	698
22. Borgolavezzaro . . . . .	2.452	2.578	66. Galliate . . . . .	10.284	10.610
23. Borgomanero . . . . .	13.434	14.728	67. Garbagna Novarese . . . . .	1.071	1.142
24. Borgo Ticino . . . . .	1.717	1.905	68. Gargallo . . . . .	943	1.052
25. Briga . . . . .	1.538	1.609	69. Gattico . . . . .	2.382	2.372
26. Briona . . . . .	1.319	1.438	70. Ghemme . . . . .	3.948	3.967
27. Brovello-Carpugnino . . . . .	735	679	71. Ghiffa . . . . .	1.862	2.018
28. Calasca-Castiglione . . . . .	1.410	1.418	72. Gignese . . . . .	927	873
29. Caltignaga . . . . .	1.802	1.979	73. Gozzano* . . . . .	4.581	4.602
30. Cambiasca . . . . .	837	965	74. Granozzo con Monticello . . . . .	1.785	1.634
31. Càmeri . . . . .	5.580	5.918	75. Gravellona Toce . . . . .	3.948	4.104
32. Cànnero Riviera* . . . . .	1.243	1.250	76. Grignasco . . . . .	3.896	3.969
33. Cannòbio . . . . .	3.517	3.619	77. Gurro . . . . .	880	873
34. Caprezzo . . . . .	257	251	78. Intragna . . . . .	544	516
35. Carpi gnano Sèsia* . . . . .	2.511	2.439	79. Invòrio . . . . .	3.002	3.121
36. Casalbeltrame . . . . .	1.071	1.111	80. Landiona . . . . .	962	894
37. Casale Corte Cerro . . . . .	2.357	2.498	81. Lesa* . . . . .	2.352	2.482
38. Casalèggio Novara* . . . . .	1.032	1.031	82. Macugnaga . . . . .	696	966
39. Casalino . . . . .	3.319	3.154	83. Madonna del Sasso . . . . .	743	633
40. Casalvolone . . . . .	1.822	1.632	84. Maggiora . . . . .	1.948	1.865
41. Castellazzo Novarese* . . . . .	612	611	85. Malesco . . . . .	1.211	1.403
42. Castelletto sopra Ticino . . . . .	4.866	5.672	86. Marano Ticino . . . . .	904	953
43. Cavaglietto* . . . . .	605	581	87. Masera . . . . .	1.175	1.170
44. Cavàglio d'Agogna* . . . . .	1.895	1.818	88. Massino Visconti* . . . . .	983	892
45. Cavàglio-Spòccia . . . . .	709	649	89. Mèina . . . . .	1.879	2.309
46. Cavallirio . . . . .	1.126	1.044	90. Mergozzo . . . . .	1.913	2.044
47. Ceppo Morelli . . . . .	619	763	91. Mezzomerico . . . . .	1.112	1.074
48. Cerano . . . . .	6.082	5.800	92. Miasino . . . . .	934	1.026
49. Cèsara* . . . . .	1.167	1.112	93. Miazzina . . . . .	417	429
50. Comignago . . . . .	561	582	94. Momo . . . . .	2.116	2.218
51. Cossogno . . . . .	1.312	1.219	95. Montecrestese . . . . .	1.274	1.277
52. Cravèggia* . . . . .	1.039	1.008	96. Montescheno . . . . .	1.430	1.502
53. Cressa . . . . .	1.347	1.291	97. Nebbiuno . . . . .	756	749
54. Crèvola d'Òssola . . . . .	2.360	2.486	98. Nibbiola . . . . .	1.157	1.173
55. Crodo* . . . . .	1.641	1.600	99. Nònio* . . . . .	901	933
56. Curèggio . . . . .	1.893	1.891	100. NOVARA . . . . .	62.570	67.909
57. Cùrsolo-Orasso . . . . .	531	545	101. Oggèbbio . . . . .	915	948
58. Divignano . . . . .	836	839	102. Olèggio . . . . .	8.201	8.586
59. Domodòssola . . . . .	10.645	12.106	103. Olèggio Castello* . . . . .	1.023	1.059
60. Dormelletto . . . . .	944	1.083	104. Omegna . . . . .	11.628	13.068

## Novara - Nuoro

C O M U N I	POPOLAZIONE RESIDENTE		C O M U N I	POPOLAZIONE RESIDENTE	
	censita al 21-4-1936 (legale)	calcolata al 31-12-1947		censita al 21-4-1936 (legale)	calcolata al 31-12-1947
105. Ornavasso*	2.215	2.350	132. Sizzano	1.656	1.656
106. Orta San Giulio	1.068	1.095	133. Soriso	932	926
107. Pallanzeno*	815	970	134. Sozzago	1.172	1.193
108. Paruzzaro*	1.263	1.308	135. Stresa*	4.040	4.244
109. Pella*	877	877	136. Suno	3.512	3.276
110. Pettenasco	905	957	137. Terdobbiate	647	707
111. Piedimulera*	1.252	1.420	138. Toceno*	517	566
112. Pieve Vergonte	2.049	2.370	139. Tornaco	1.481	1.518
113. Pisano	1.375	1.315	140. Tràrego Viggiona	638	723
114. Pogno*	925	999	141. Trasquera	739	706
115. Pòmbia	1.401	1.424	142. Trecate	9.889	10.395
116. Prato Sèsia	1.873	1.812	143. Trontano	1.621	1.746
117. Premeno	791	805	144. Valstrona	2.794	2.821
118. Prèmia*	1.246	1.227	145. Vanzone con San Carlo	675	680
119. Premosello	2.048	2.078	146. Vàprio d'Agogna	1.276	1.249
120. Quarna Sopra*	608	530	147. Varallo Pòmbia	2.526	2.626
121. Quarna Sotto*	888	772	148. Varzo	2.628	2.882
122. Re	1.230	1.132	149. Verbània*	21.753	24.368
123. Recetto	1.364	1.267	150. Veruno	1.596	1.543
124. Romagnano Sèsia	4.244	4.120	151. Vespolate	2.640	2.770
125. Romentino	3.265	3.335	152. Vicolungo	1.589	1.495
126. San Bernardino Verano	1.136	1.103	153. Vignone*	525	488
127. San Maurizio d'Opàglio*	1.367	1.443	154. Villadòssola	4.884	6.261
128. San Nazzaro Sèsia	1.043	1.047	155. Vinzàglio	1.405	1.353
129. San Pietro Mosezzo	2.032	2.266	156. Vogogna	1.651	1.920
130. Santa Maria Maggiore	1.082	1.307			
131. Sillavengo*	1.137	1.104			
			<b>TOTALE PROVINCIA</b>	<b>395.730</b>	<b>416.657</b>

## PROVINCIA DI NUORO

1. Aritzo	2.445	2.116	16. Dorgali	6.140	6.353
2. Arzana	2.701	2.943	17. Dualchi*	847	905
3. Atzara	1.404	1.540	18. Escalaplano	2.338	2.787
4. Àustis	1.079	1.189	19. Escolca	775	851
5. Bari Sardo	2.271	2.569	20. Esterzili	1.284	1.346
6. Baunei	3.361	3.679	21. Flùssio*	742	770
7. Belvi	826	935	22. Fonni	4.844	5.285
8. Birori*	463	490	23. Gadoni	1.239	1.367
9. Bitti	5.733	6.059	24. Gàiro Nuoro	2.383	2.484
10. Bolòtana	4.317	4.792	25. Galtelli*	1.350	1.748
11. Bòrore*	2.527	3.027	26. Gavoi	3.085	3.564
12. Bortigali	2.782	2.726	27. Genoni	1.290	1.481
13. Bosa	7.138	7.688	28. Gèrgei	1.925	2.132
14. Cùglieri	4.895	4.942	29. Girasole*	263	309
15. Dèsulò	3.843	4.231	30. Ierzu	4.073	4.132

C O M U N I	POPOLAZIONE RESIDENTE		C O M U N I	POPOLAZIONE RESIDENTE	
	censita al 21-4-1936 (legale)	calcolata al 31-12-1947		censita al 21-4-1936 (legale)	calcolata al 31-12-1947
31. Ibono . . . . .	2.508	2.587	66. Osidda . . . . .	617	570
32. Irgoli* . . . . .	1.292	1.600	67. Osini . . . . .	1.390	1.404
33. Isili . . . . .	2.762	3.157	68. Ottana . . . . .	1.314	1.413
34. Làconi . . . . .	2.231	2.561	69. Ovodda . . . . .	1.580	1.726
35. Lanusei . . . . .	4.177	4.806	70. Perdasdefogu . . . . .	1.375	1.686
36. Lei . . . . .	625	719	71. Posada . . . . .	3.885	4.633
37. Loceri . . . . .	1.469	1.581	72. Sàdali . . . . .	1.246	1.352
38. Lòculi* . . . . .	398	495	73. Sàgama* . . . . .	529	502
39. Lodè . . . . .	2.315	2.964	74. Sarule . . . . .	2.108	2.361
40. Lotzorai* . . . . .	766	942	75. Scano di Montiferro . . . . .	2.993	2.965
41. Lula . . . . .	2.000	2.161	76. Sennariolo . . . . .	449	427
42. Macomer* . . . . .	5.125	6.389	77. Serri . . . . .	902	1.075
43. Magomàdas . . . . .	965	916	78. Seui . . . . .	3.119	3.348
44. Mamoiada . . . . .	2.834	3.214	79. Seulo . . . . .	1.533	1.674
45. Meana Sardo . . . . .	2.481	2.549	80. Silànus . . . . .	2.709	2.943
46. Mòdolo . . . . .	405	427	81. Sindia . . . . .	2.591	2.627
47. Montresta . . . . .	1.387	1.504	82. Siniscola . . . . .	4.852	5.432
48. Noragùgume* . . . . .	599	702	83. Sòrgono . . . . .	2.054	2.025
49. NUORO . . . . .	11.459	15.303	84. Suni* . . . . .	1.927	1.822
50. Nuràgus . . . . .	1.194	1.407	85. Tàlana . . . . .	916	1.099
51. Nurallao . . . . .	1.209	1.485	86. Tertenia . . . . .	2.379	2.953
52. Nurri . . . . .	3.324	3.927	87. Teti . . . . .	769	896
53. Oliena . . . . .	5.316	6.084	88. Tiana . . . . .	781	822
54. Ollolai . . . . .	1.863	2.091	89. Tinnura* . . . . .	322	366
55. Olzai . . . . .	1.505	1.730	90. Tonara . . . . .	3.362	3.438
56. Ònani . . . . .	889	796	91. Torpè . . . . .	2.018	2.369
57. Onifai* . . . . .	761	749	92. Tortoli* . . . . .	2.763	3.232
58. Oniferi . . . . .	1.093	1.221	93. Tresnuràghes . . . . .	2.262	2.214
59. Orani . . . . .	3.083	3.573	94. Trici . . . . .	839	1.053
60. Orgòsolo . . . . .	3.563	4.137	95. Ulàssai . . . . .	2.224	2.527
61. Orosei . . . . .	2.737	3.214	96. Urzulei . . . . .	1.251	1.378
62. Orotelli . . . . .	2.787	3.050	97. Ussàssai . . . . .	979	1.033
63. Orroli . . . . .	2.620	3.150	98. Villagrande Strisàili . . . . .	2.687	3.130
64. Ortueri . . . . .	2.040	2.209	99. Villanova Tulo . . . . .	1.282	1.516
65. Orune . . . . .	4.491	5.488	TOTALE PROVINCIA	224.643	251.339

## PROVINCIA DI PADOVA

1. Àbano Terme . . . . .	7.062	8.038	7. Arzer Grande . . . . .	5.229	5.435
2. Agna . . . . .	5.032	4.929	8. Bagnoli di Sopra . . . . .	5.403	5.715
3. Albignàsego . . . . .	7.288	8.211	9. Baone . . . . .	4.343	4.598
4. Anguillara Vèneta . . . . .	7.146	7.058	10. Barbona . . . . .	1.759	1.696
5. Arquà Petrarca . . . . .	2.487	2.690	11. Battàglia Terme . . . . .	2.712	3.162
6. Arre . . . . .	3.017	3.173	12. Boara Pisani . . . . .	3.705	3.579

**Padova**

COMUNI	POPOLAZIONE RESIDENTE		COMUNI	POPOLAZIONE RESIDENTE	
	oensita al 21-4-1936 (legale)	calcolata al 31-12-1947		oensita al 21-4-1936 (legale)	calcolata al 31-12-1947
13. Borgorizzo . . . . .	5.675	6.081	57. Montegrotto Terme . . .	4.195	4.656
14. Bovolenta . . . . .	4.330	4.656	58. Noventa Padovana . . .	3.264	3.595
15. Brùgine . . . . .	6.106	6.052	59. Ospedaletto Eugàneo. . .	5.511	5.701
16. Cadòneghe . . . . .	5.679	6.230	60. PÀDOVA . . . . .	138.709	161.920
17. Campodàrsego . . . . .	7.701	8.184	61. Pernùmia . . . . .	4.077	4.266
18. Campodoro. . . . .	2.284	2.408	62. Piacenza d'Àdige. . . . .	3.423	3.541
19. Camposampiero. . . . .	6.541	6.870	63. Piazzola-sul Brenta. . . .	10.338	11.210
20. Campo San Martino . . . .	4.362	4.387	64. Piombino Dese. . . . .	7.088	7.357
21. Candiana . . . . .	4.004	4.014	65. Piove di Sacco. . . . .	15.272	16.181
22. Càrceri . . . . .	2.699	2.714	66. Polverara . . . . .	2.752	2.745
23. Carmignano di Brenta. . . .	4.050	4.735	67. Ponso . . . . .	3.109	3.289
24. Carrara San Giòrgio. . . . .	3.585	3.984	68. Pontelongo. . . . .	4.809	5.176
25. Carrara Santo Stèfano. . . .	2.262	2.435	69. Ponte San Nicolò. . . . .	4.623	5.046
26. Cartura . . . . .	4.236	4.676	70. Pozzonovo . . . . .	4.655	4.618
27. Casale di Scodòsia . . . . .	5.611	5.490	71. Rovolon . . . . .	4.682	4.644
28. Casalserugo* . . . . .	3.484	3.694	72. Rubano . . . . .	3.232	3.561
29. Castelbaldo. . . . .	2.950	3.011	73. Saccolongo. . . . .	3.088	3.154
30. Cervarese Santa Croce. . . .	3.930	4.407	74. Saletto . . . . .	3.880	4.044
31. Cinto Eugàneo . . . . .	3.134	3.491	75. San Giòrgio delle Pèrtiche	5.595	5.860
32. Cittadella . . . . .	12.966	14.171	76. San Giòrgio in Bosco . .	6.040	5.918
33. Codevigo. . . . .	7.001	7.568	77. Sar. Martino di Lùpari . . .	9.052	10.191
34. Conselve. . . . .	8.113	8.158	78. San Pietro in Gu. . . . .	3.193	3.364
35. Corràzzola . . . . .	9.458	9.227	79. San Pietro Viminàrio . . .	2.806	3.122
36. Curtarolo . . . . .	4.631	5.340	80. Santa Giustina in Colle. . .	5.535	6.001
37. Este. . . . .	14.438	16.660	81. Santa Margherita d'À-		
38. Fontaniva . . . . .	5.658	6.083	dige. . . . .	3.349	3.351
39. Galliera Vèneta. . . . .	4.917	5.500	82. Sant'Àngelo di Piove di		
40. Galzignano. . . . .	4.374	4.985	Sacco . . . . .	5.266	5.826
41. Gazzo . . . . .	3.630	4.013	83. Sant'Èlena. . . . .	2.295	2.261
42. Grantorto . . . . .	3.542	3.518	84. Sant'Urbano . . . . .	5.057	5.063
43. Granze . . . . .	2.331	2.324	85. Saonara . . . . .	4.872	5.344
44. Legnaro . . . . .	5.950	5.983	86. Selvazzano Dentro . . . .	4.820	5.149
45. Lìmena . . . . .	3.439	3.706	87. Solesino . . . . .	5.429	5.968
46. Lorèggia. . . . .	4.499	4.747	88. Stanghella . . . . .	5.444	5.498
47. Lozzo Atestino. . . . .	4.389	4.604	89. Teolo . . . . .	6.783	7.151
48. Maserà di Pàdova . . . . .	4.604	5.231	90. Terrassa Padovana . . . .	2.857	2.899
49. Masi. . . . .	3.077	2.937	91. Tòmbolo. . . . .	4.988	5.628
50. Massanzago. . . . .	2.987	3.294	92. Torrèggia. . . . .	3.835	3.996
51. Megliadino San Fidènzio	3.570	3.719	93. Trebasèlgehe . . . . .	8.411	8.964
52. Megliadino San Vitale. . . .	3.198	3.044	94. Tribano . . . . .	5.795	5.943
53. Merlara . . . . .	4.513	4.579	95. Urbana . . . . .	2.770	2.863
54. Mestrino. . . . .	4.444	4.652	96. Veggiano. . . . .	2.636	2.760
55. Monsèlice . . . . .	16.447	17.523	97. Vescovana . . . . .	2.706	2.705
56. Montagnana . . . . .	12.702	13.123	98. Vighizzolo d'Este. . . . .	1.748	1.933



COMUNI	POPOLAZIONE RESIDENTE		COMUNI	POPOLAZIONE RESIDENTE	
	censita al 21-4-1936 (legale)	calcolata al 31-12-1947		censita al 21-4-1936 (legale)	calcolata al 31-12-1947
99. Vigodarzere . . . . .	* 6.086	6.670	104. Villanova di Camposam-		
100. Vigonza . . . . .	10.100	11.245	piero . . . . .	4.042	4.020
101. Villa del Conte . . . . .	4.548	4.749	105. Vo . . . . .	4.120	4.461
102. Villa Estense . . . . .	3.936	3.772			
103. Villafranca Padovana . . . . .	4.520	5.188	<b>TOTALE PROVINCIA</b>	<b>668.025</b>	<b>723.059</b>

**PROVINCIA DI PALERMO**

1. Alia . . . . .	7.271	8.640	37. Giuliana . . . . .	3.219	3.381
2. Alimena . . . . .	5.083	5.636	38. Godrano . . . . .	1.202	1.351
3. Aliminusa . . . . .	1.683	1.794	39. Gratteri* . . . . .	2.656	2.255
4. Altavilla Milicia . . . . .	3.779	4.392	40. Isnello . . . . .	3.381	4.107
5. Altofonte . . . . .	4.947	5.418	41. Isola delle Femmine . . . . .	1.386	1.903
6. Bagheria . . . . .	25.820	30.567	42. Lascari . . . . .	2.172	2.369
7. Balestrate . . . . .	6.589	7.922	43. Lercara Friddi . . . . .	12.255	13.282*
8. Baucina . . . . .	3.154	3.531	44. Marineo . . . . .	6.676	7.517
9. Belmonte Mezzagno . . . . .	4.718	5.967	45. Mezzoiuso . . . . .	6.084	6.641
10. Bisacchino . . . . .	8.060	8.425	46. Misilmeri . . . . .	12.176	13.650
11. Bolognetta . . . . .	2.335	2.869	47. Monreale* . . . . .	19.578	20.623
12. Bompietro . . . . .	3.628	3.806	48. Montelepre . . . . .	5.184	5.381
13. Borgetto . . . . .	6.216	7.134	49. Montemaggiore Belsito . . . . .	5.934	6.431
14. Caccamo . . . . .	8.897	10.223	50. Palazzo Adriano . . . . .	4.162	4.470
15. Caltavuturo . . . . .	6.693	7.233	51. PALERMO . . . . .	411.879	465.356
16. Campofelice di Roccella . . . . .	2.874	3.581	52. Partinico . . . . .	22.960	25.311
17. Campofiorito . . . . .	1.955	2.209	53. Petralia Soprana . . . . .	7.725	8.283
18. Capaci . . . . .	3.843	4.574	54. Petralia Sottana* . . . . .	6.275	6.401
19. Carini . . . . .	14.762	16.304	55. Piana degli Albanesi* . . . . .	7.153	7.388
20. Castelbuono . . . . .	11.155	11.577	56. Polizzi Generosa . . . . .	7.459	8.833
21. Casteldaccia . . . . .	5.043	5.636	57. Pòllina . . . . .	3.030	3.191
22. Castellana Sicula* . . . . .	4.661	4.896	58. Prizzi . . . . .	10.042	10.816
23. Castronuovo di Sicilia . . . . .	5.463	5.804	59. Roccamena* . . . . .	2.624	3.069
24. Cefalà Diana . . . . .	1.145	1.237	60. Roccapalumba . . . . .	4.178	4.830
25. Cefalù . . . . .	10.730	11.897	61. San Cipirello . . . . .	4.524	5.099
26. Cerda . . . . .	5.479	6.139	62. San Giuseppe Iato . . . . .	8.840	9.702
27. Chiusa Sclafani . . . . .	5.863	5.980	63. San Mauro Castelverde . . . . .	5.121	5.195
28. Ciminna . . . . .	5.585	6.117	64. Santa Cristina Gela . . . . .	1.081	1.236
29. Cinisi . . . . .	7.115	7.985	65. Santa Flàvia . . . . .	5.881	6.961
30. Collesano . . . . .	6.945	7.691	66. Sciara . . . . .	2.449	2.772
31. Contessa Entellina . . . . .	2.597	2.805	67. Sclafani . . . . .	1.044	1.200
32. Corleone . . . . .	14.725	16.692	68. Termini Imerese . . . . .	20.845	24.526
33. Ficarazzi . . . . .	4.390	5.091	69. Terrasini Favarotta . . . . .	6.401	7.918
34. Gangi . . . . .	11.022	11.764	70. Torretta . . . . .	3.409	3.717
35. Geraci Siculo . . . . .	3.737	3.735	71. Trabia . . . . .	5.457	6.291
36. Giardinello . . . . .	1.212	1.460	72. Ùstica . . . . .	1.141	1.304

**Palermo - Parma - Pavia**

COMUNI	POPOLAZIONE RESIDENTE		COMUNI	POPOLAZIONE RESIDENTE	
	censita al 21-4-1936 (legale)	calcolata al 31-12-1947		censita al 21-4-1936 (legale)	calcolata al 31-12-1947
73. Valledolmo . . . . .	6.873	8.053	76. Villabate . . . . .	6.992	8.175
74. Ventimiglia di Sicilia . .	4.534	4.563	77. Villafrati . . . . .	2.951	3.352
75. Vicari . . . . .	4.645	5.309	<b>TOTALE PROVINCIA</b>	<b>890.752</b>	<b>998.943</b>

**PROVINCIA DI PARMA**

1. Albareto* . . . . .	4.205	4.397	25. Noceto . . . . .	10.001	10.769
2. Bardi . . . . .	7.985	8.159	26. Palanzano . . . . .	3.586	3.633
3. Bedònia . . . . .	7.953	8.079	27. PARMA* . . . . .	109.365	122.816
4. Berceto . . . . .	6.735	6.860	28. Pellegrino Parmense . .	4.664	4.776
5. Bore . . . . .	2.339	2.584	29. Polèsine Parmense . . .	2.876	2.669
6. Borgo Val di Taro* . . . .	11.004	11.809	30. Roccabianca . . . . .	5.337	4.974
7. Busseto . . . . .	9.899	9.959	31. Sala Baganza . . . . .	3.849	4.114
8. Calestano . . . . .	3.468	3.460	32. Salsomaggiore . . . . .	15.259	16.789
9. Collècchio . . . . .	8.400	9.025	33. San Secondo Parmense .	5.948	5.891
10. Colorno . . . . .	7.878	7.402	34. Sissa . . . . .	5.248	5.192
11. Compiano . . . . .	2.022	1.946	35. Solignano . . . . .	3.049	2.959
12. Corniglio . . . . .	6.608	6.672	36. Soragna . . . . .	5.943	5.866
13. Felino . . . . .	5.244	5.540	37. Sorbolo . . . . .	5.591	5.978
14. Fidenza . . . . .	17.352	17.903	38. Terenzo . . . . .	3.537	3.538
15. Fontanellato . . . . .	7.118	7.481	39. Tizzano Val Parma . . .	4.730	4.820
16. Fontevivo . . . . .	4.420	4.539	40. Tòrnolo . . . . .	3.719	3.550
17. Fornovo di Taro . . . . .	6.203	6.920	41. Torrile . . . . .	4.193	4.245
18. Langhirano . . . . .	7.752	7.456	42. Traversètolo . . . . .	6.147	6.206
19. Lesignano de' Bagni . . .	4.176	4.064	43. Trecasali . . . . .	3.530	3.311
20. Medesano . . . . .	7.949	8.130	44. Valmòzzola . . . . .	2.549	2.841
21. Mezzani . . . . .	4.089	3.882	45. Varano de' Melegari . . .	3.295	3.412
22. Mònchio delle Corti . . .	3.333	3.626	46. Varsi . . . . .	4.464	4.505
23. Montechiarùgolo . . . . .	6.485	6.943	47. Zibello . . . . .	3.401	3.345
24. Neviano degli Arduini . .	8.873	8.792	<b>TOTALE PROVINCIA</b>	<b>381.771</b>	<b>401.827</b>

**PROVINCIA DI PAVIA**

1. Alagna . . . . .	1.219	1.131	14. Bereguardo . . . . .	2.207	2.204
2. Albaredo Arnaboldi* . . .	436	451	15. Borgo Priolo . . . . .	2.242	2.044
3. Albonese . . . . .	829	807	16. Borgoratto Mormorolo . .	1.011	1.003
4. Albuzzano . . . . .	2.225	2.197	17. Borgo San Siro . . . . .	1.645	1.639
5. Arena Po . . . . .	2.919	2.735	18. Bornasco* . . . . .	1.205	1.232
6. Badia Pavese . . . . .	643	681	19. Bosnasco . . . . .	951	961
7. Bagnària* . . . . .	1.025	1.072	20. Breme . . . . .	2.210	2.139
8. Barbianello . . . . .	1.195	1.168	21. Bressana Bottarone . . .	2.863	3.046
9. Bascapè . . . . .	1.976	1.881	22. Broni . . . . .	7.248	7.928
10. Bastida dei Dossi . . . . .	357	334	23. Calvignano . . . . .	403	423
11. Bastida Pancarana . . . .	1.233	1.317	24. Campospinoso* . . . . .	672	696
12. Battuda . . . . .	712	733	25. Candia Lomellina . . . .	2.465	2.359
13. Belgioioso* . . . . .	4.695	4.811	26. Canèvino . . . . .	411	375

C O M U N I	POPOLAZIONE RESIDENTE		C O M U N I	POPOLAZIONE RESIDENTE	
	cenita al 21-4-1936 (legale)	calcolata al 31-12-1947		cenita al 21-4-1936 (legale)	calcolata al 31-12-1947
27. Canneto Pavese . . . . .	2.179	2.003	71. Golferenzo . . . . .	593	523
28. Carbonara al Ticino. . . . .	1.566	1.640	72. Gravellona. . . . .	2.672	2.735
29. Casanova Lonati . . . . .	596	558	73. Gropello Cairoli. . . . .	3.851	4.042
30. Casatisma . . . . .	1.025	991	74. Inverno . . . . .	1.583	1.541
31. Casei Gerola . . . . .	2.074	2.110	75. Landriano . . . . .	2.928	3.068
32. Casorate Primo. . . . .	3.472	3.460	76. Langosco . . . . .	1.507	1.449
33. Cassolnovo. . . . .	6.131	5.962	77. Lardirago* . . . . .	1.430	1.358
34. Castana* . . . . .	1.452	1.392	78. Linarolo . . . . .	2.580	2.601
35. Casteggio . . . . .	5.687	5.942	79. Lirio . . . . .	510	425
36. Castelletto di Branduzzo	1.427	1.363	80. Lomello . . . . .	3.006	3.077
37. Castello d'Agogna. . . . .	692	796	81. Lungavilla . . . . .	1.801	1.937
38. Castelnovetto. . . . .	1.505	1.473	82. Maghero* . . . . .	1.682	1.614
39. Cava Manara. . . . .	3.133	3.316	83. Marcignago. . . . .	1.828	1.906
40. Ceranova* . . . . .	476	452	84. Marzano. . . . .	1.283	1.232
41. Cergnago. . . . .	1.319	1.357	85. Mede . . . . .	6.078	6.336
42. Cerretto Lomellina. . . . .	636	620	86. Mencònico . . . . .	1.315	1.256
43. Certosa di Pavia* . . . . .	3.443	3.594	87. Mezzana Bigli . . . . .	2.360	2.454
44. Cervesina . . . . .	1.830	1.723	88. Mezzana Rabattone. . . . .	762	792
45. Chignolo Po* . . . . .	4.429	4.250	89. Mezzanino . . . . .	1.689	1.668
46. Cigognola . . . . .	1.785	1.651	90. Miradolo Terme* . . . . .	3.435	3.437
47. Cilavegna . . . . .	4.125	4.071	91. Montalto Pavese* . . . . .	2.054	2.063
48. Codevilla. . . . .	1.715	1.695	92. Montebello. . . . .	2.046	2.020
49. Confienza . . . . .	2.848	2.696	93. Montecalvo Versiggia. . . . .	1.710	1.518
50. Copiano . . . . .	984	924	94. Montescano* . . . . .	489	469
51. Corana . . . . .	1.583	1.519	95. Montesègale . . . . .	903	854
52. Cornale . . . . .	1.157	1.085	96. Monticelli Pavese. . . . .	1.421	1.568
53. Corteolona . . . . .	1.771	1.805	97. Montù Beccaria. . . . .	3.727	3.449
54. Corvino San Quirico* . . . . .	1.571	1.502	98. Mornico Losana . . . . .	1.452	1.337
55. Costa de' Nòbili . . . . .	893	836	99. Mortara . . . . .	11.544	12.731
56. Cozzo . . . . .	1.391	1.400	100. Nicorvo . . . . .	888	913
57. Cura Carpignano* . . . . .	1.552	1.561	101. Olèvano di Lomellina. . . . .	1.565	1.461
58. Dorno. . . . .	4.150	4.231	102. Oliva Gessi* . . . . .	489	434
59. Ferrera Erbognone . . . . .	1.839	1.828	103. Ottobiano . . . . .	2.197	2.210
60. Filighera. . . . .	1.113	1.116	104. Palestro . . . . .	2.952	2.839
61. Fortunago . . . . .	1.164	1.127	105. Pancarana . . . . .	646	612
62. Frascarolo . . . . .	1.722	1.741	106. Parona . . . . .	1.652	1.992
63. Galliävola . . . . .	596	689	107. PAVIA* . . . . .	56.122	61.918
64. Gambarana . . . . .	722	719	108. Pietra de' Giorgi . . . . .	2.042	2.026
65. Gambòld. . . . .	6.289	6.488	109. Pieve Albignola . . . . .	1.490	1.467
66. Garlasco . . . . .	7.622	7.638	110. Pieve del Càiro. . . . .	3.283	3.231
67. Genzone . . . . .	638	639	111. Pieve Porto Morone. . . . .	3.637	3.571
68. Gerenzago . . . . .	844	837	112. Pinarolo Po . . . . .	1.655	1.590
69. Giussago. . . . .	3.259	3.410	113. Pizzale . . . . .	1.355	1.299
70. Godiasco. . . . .	2.479	2.722	114. Ponte Nizza . . . . .	2.144	2.085

**Pavia - Perùgia**

C O M U N I	POPOLAZIONE RESIDENTE		C O M U N I	POPOLAZIONE RESIDENTE	
	censita al 21-4-1936 (legale)	calcolata al 31-12-1947		censita al 21-4-1936 (legale)	calcolata al 31-12-1947
115. Portàlbera . . . . .	1.596	1.528	151. Suardi . . . . .	1.108	1.024
116. Pregola . . . . .	2.826	2.728	152. Torrazza Coste . . . . .	2.088	1.924
117. Redavalle . . . . .	1.290	1.308	153. Torre Beretti e Castellaro . . . . .	1.117	1.220
118. Retòrbido . . . . .	1.795	1.662	154. Torre d'Arese* . . . . .	589	565
119. Rivanazzano . . . . .	3.253	3.509	155. Torre dei Negri* . . . . .	536	549
120. Ròbbio . . . . .	6.032	6.264	156. Torre d'Isola . . . . .	1.447	1.589
121. Robecco Pavese . . . . .	839	857	157. Torrevècchia Pia . . . . .	2.088	2.011
122. Rocca de' Giorgi* . . . . .	585	575	158. Torricella Verzate* . . . . .	892	851
123. Rocca Susella . . . . .	846	789	159. Travacò Siccomàrio . . . . .	2.048	2.248
124. Rognano . . . . .	531	549	160. Trivòlzio . . . . .	1.021	970
125. Romagnese . . . . .	2.682	2.674	161. Tromello . . . . .	3.912	3.959
126. Roncaro . . . . .	468	483	162. Trovo . . . . .	846	850
127. Rosasco . . . . .	1.838	1.741	163. Val di Nizza . . . . .	1.786	1.605
128. Roveseala . . . . .	2.175	2.080	164. Valèggio . . . . .	730	773
129. Ruino* . . . . .	1.761	1.605	165. Valle Lomellina . . . . .	3.396	3.403
130. San Cipriano Po* . . . . .	819	731	166. Valle Salimbene* . . . . .	561	696
131. San Damiano al Colle . . . . .	1.807	1.695	167. Varzi* . . . . .	5.901	5.630
132. San Genèsio ed Uniti* . . . . .	1.746	1.825	168. Velezzo Lomellina . . . . .	521	586
133. San Giòrgio di Lomellina . . . . .	2.579	2.589	169. Vellezzo Bellini . . . . .	1.439	1.499
134. San Martino Siccomàrio . . . . .	2.212	2.155	170. Verretto . . . . .	482	462
135. Sannazzaro de' Burgondi . . . . .	4.258	4.394	171. Verrua Po . . . . .	2.795	2.694
136. Santa Cristina e Bissone . . . . .	2.427	2.553	172. Vidigulfo . . . . .	2.700	2.716
137. Santa Giuletta . . . . .	2.173	2.115	173. Vigèvano . . . . .	38.039	41.734
138. Sant'Alèssio con Vialone* . . . . .	568	539	174. Villa Biscossi . . . . .	338	372
139. Santa Margherita di Stàffora . . . . .	1.912	1.842	175. Villanova d'Ardenghi . . . . .	835	837
140. Santa Maria della Versa . . . . .	3.501	3.455	176. Villantèrio . . . . .	3.089	2.902
141. Sant'Àngelo Lomellina . . . . .	1.160	1.166	177. Vistarino . . . . .	1.062	1.079
142. San Zenone al Po . . . . .	1.172	1.054	178. Voghera . . . . .	30.180	32.674
143. Sartirana Lomellina . . . . .	3.253	3.340	179. Volpara . . . . .	503	439
144. Scaldasole . . . . .	1.079	1.108	180. Zavattarello Valverde . . . . .	3.359	3.073
145. Semiana . . . . .	911	908	181. Zecone* . . . . .	842	861
146. Silvano Pietra . . . . .	979	1.011	182. Zeme . . . . .	2.423	2.485
147. Siziano . . . . .	2.056	2.242	183. Zenevredo . . . . .	619	613
148. Sommo . . . . .	1.553	1.501	184. Zerbo . . . . .	771	708
149. Spessa . . . . .	659	690	185. Zerbolò . . . . .	2.239	2.252
150. Stradella . . . . .	8.955	9.332	186. Zinasco . . . . .	3.468	3.606
			TOTALE PROVINCIA	<b>492.303</b>	<b>505.463</b>

**PROVINCIA DI PERÙGIA**

1. Assisi . . . . .	22.514	24.439	5. Campello sul Clitunno . . . . .	2.211	2.468
2. Bastia . . . . .	5.684	6.552	6. Cannara . . . . .	3.801	4.021
3. Bettona . . . . .	4.101	4.236	7. Càscia . . . . .	4.787	4.824
4. Bevagna . . . . .	7.167	6.801	8. Castel Ritaldi . . . . .	2.476	2.595

**Perùgia - Pèsaro e Urbino**

COMUNI	POPOLAZIONE RESIDENTE		COMUNI	POPOLAZIONE RESIDENTE	
	censita al 21-4-1936 (legale)	calcolata al 31-12-1947		censita al 21-4-1936 (legale)	calcolata al 31-12-1947
9. Castiglione del Lago . . .	16.828	17.060	35. Nòrcia . . . . .	8.225	8.273
10. Cerreto di Spoleto . . .	2.101	2.215	36. Paciano . . . . .	1.606	1.617
11. Citerna . . . . .	2.935	3.142	37. Panicale . . . . .	5.809	6.240
12. Città della Pieve . . . .	9.374	9.561	38. Passignano sul Trasimeno	4.970	5.767
13. Città di Castello . . . . .	32.658	36.341	39. PERÙGIA: . . . . .	82.407	93.216
14. Collazzone . . . . .	4.251	4.564	40. Piegaro . . . . .	5.450	5.979
15. Corciano . . . . .	6.355	6.626	41. Pietralunga . . . . .	5.174	5.521
16. Costacciaro . . . . .	2.713	2.563	42. Poggiodomo . . . . .	883	854
17. Deruta . . . . .	6.440	6.562	43. Preci . . . . .	2.934	2.852
18. Foligno* . . . . .	37.650	44.605	44. San Giustino . . . . .	6.570	7.329
19. Fossato di Vico . . . . .	2.982	3.344	45. Sant'Anatòlia di Narco.	1.069	998
20. Fratta Todina . . . . .	2.043	2.068	46. Schèggia e Pascelupo . .	3.456	3.278
21. Giano dell'Ùmbria . . . .	3.400	3.730	47. Scheggino . . . . .	890	847
22. Gualdo Cattàneo . . . . .	7.139	7.986	48. Sellano . . . . .	2.897	2.778
23. Gualdo Tadino . . . . .	12.701	13.576	49. Sigillo . . . . .	2.337	2.518
24. Gùbbio . . . . .	33.727	37.658	50. Spello . . . . .	6.578	7.309
25. Lisciano Niccone . . . . .	1.893	1.935	51. Spoleto . . . . .	32.341	36.543
26. Magione . . . . .	10.611	11.356	52. Todi . . . . .	20.459	21.590
27. Marsciano . . . . .	17.129	18.333	53. Torgiano . . . . .	5.004	5.474
28. Massa Martana . . . . .	5.285	5.404	54. Trevi . . . . .	6.631	7.187
29. Monte Castello di Vibio	2.737	2.757	55. Tuoro sul Trasimeno . .	4.025	4.622
30. Montefalco . . . . .	7.985	8.557	56. Umbèrtide . . . . .	15.146	16.041
31. Monteleone di Spoleto . .	1.358	1.281	57. Valfàbrica . . . . .	4.922	5.367
32. Monte Santa Maria Ti- berina . . . . .	3.426	3.699	58. Vallo di Nera . . . . .	927	927
33. Montone . . . . .	3.114	3.226	59. Valtopina* . . . . .	1.833	2.101
34. Nocera Umbra . . . . .	8.866	9.380			
			<b>TOTALE PROVINCIA</b>	<b>530.985</b>	<b>578.693</b>

**PROVINCIA DI PÈSARO E URBINO**

1. Acqualagna . . . . .	4.074	4.271	16. Fratte Rosa* . . . . .	2.166	2.294
2. Apècchio . . . . .	4.455	4.769	17. Frontino* . . . . .	441	759
3. Auditore . . . . .	2.398	2.589	18. Frontone* . . . . .	2.102	2.197
4. Barchi . . . . .	2.216	2.344	19. Gabicce . . . . .	1.722	2.160
5. Belforte all'Isàuro . . . .	1.017	1.182	20. Gradara . . . . .	2.695	2.710
6. Borgo Pace . . . . .	1.733	1.878	21. Isola del Piano . . . . .	1.422	1.490
7. Cagli . . . . .	12.658	13.618	22. Lunano . . . . .	1.241	1.411
8. Cantiano . . . . .	4.857	4.919	23. Macerata Fèltria* . . . .	3.767	4.102
9. Carpegna* . . . . .	2.136	1.921	24. Maiolo* . . . . .	1.791	1.937
10. Cartoceto . . . . .	3.567	3.856	25. Mercatello . . . . .	2.722	2.852
11. Casteldelci . . . . .	1.723	1.586	26. Mercatino Conca* . . . .	1.873	1.913
12. Colbòrdolo* . . . . .	3.581	3.759	27. Mombaròccio . . . . .	3.541	3.581
13. Fano . . . . .	31.617	35.949	28. Mondàvio . . . . .	4.346	4.544
14. Fermignano . . . . .	4.175	4.665	29. Mondolfo . . . . .	5.030	5.627
15. Fossombrone . . . . .	10.650	11.315	30. Montecalvo in Fòglia . .	1.325	1.483

**Pèsaro e Urbino - Pescara**

COMUNI	POPOLAZIONE RESIDENTE		COMUNI	POPOLAZIONE RESIDENTE	
	censita al 21-4-1936 (legale)	calcolata al 31-12-1947		censita al 21-4-1936 (legale)	calcolata al 31-12-1947
31. Monte Cerignone . . . . .	1.632	1.640	50. Saltara . . . . .	2.205	2.212
32. Monteciccardo . . . . .	2.238	2.399	51. San Costanzo. . . . .	5.385	5.442
33. Monte Copiolo . . . . .	1.941	2.124	52. San Giorgio di Pèsaro. . . . .	2.106	2.203
34. Montefelcino . . . . .	3.827	3.826	53. San Leo. . . . .	5.361	5.514
35. Monte Grimano* . . . . .	2.342	2.383	54. San Lorenzo in Campo*. . . . .	4.058	4.262
36. Montelabbate. . . . .	2.779	3.020	55. Sant'Agata Fèltria. . . . .	6.061	6.461
37. Montemaggiore al Me- tàuoro*. . . . .	2.109	2.222	56. Sant'Angelo in Lizzola. . . . .	2.399	2.270
38. Monte Pòrzio. . . . .	2.498	2.578	57. Sant'Angelo in Vado. . . . .	4.569	5.053
39. Novafèltria*. . . . .	7.694	8.534	58. Sant'Ippòlito. . . . .	2.534	2.607
40. Orciano di Pèsaro . . . . .	3.247	3.507	59. Sassocorvaro . . . . .	5.324	5.668
41. Pèglio* . . . . .	1.440	1.458	60. Sasso Fèltrie* . . . . .	1.931	1.970
42. Pennabilli . . . . .	5.229	5.483	61. Serra Sant'Abbòndio*. . . . .	2.079	2.238
43. Pèrgola . . . . .	11.869	12.789	62. Serungarina*. . . . .	2.617	2.728
44. PÈSARO . . . . .	44.589	51.593	63. Talamello*. . . . .	1.300	1.281
45. Petriano* . . . . .	1.486	1.639	64. Tavoletto. . . . .	1.422	1.509
46. Piagge. . . . .	1.148	1.347	65. Tavùllia* . . . . .	4.371	4.238
47. Piandimeleto. . . . .	2.869	3.098	66. Urbània* . . . . .	6.739	6.825
48. Pietrarùbbia*. . . . .	1.028	1.071	67. Urbino . . . . .	22.248	23.539
49. Piòbbico. . . . .	2.201	2.268			
			TOTALE PROVINCIA	<b>311.916</b>	<b>336.680</b>

**PROVINCIA DI PESCARA**

1. Abbatèggio* . . . . .	1.212	1.509	22. Manoppello. . . . .	6.114	6.666
2. Alanno . . . . .	5.426	5.586	23. Montebello di Bertona. . . . .	1.933	2.117
3. Bolognano . . . . .	2.558	2.595	24. Montesilvano. . . . .	5.909	6.908
4. Brittoli . . . . .	1.345	1.417	25. Moscufo . . . . .	3.011	3.331
5. Bussi sul Tirino . . . . .	4.012	4.098	26. Nocciano. . . . .	2.138	2.248
6. Cappelle sul Tavo . . . . .	1.681	1.570	27. Penne . . . . .	12.784	14.267
7. Caramànico . . . . .	5.012	4.763	28. PESCARA* . . . . .	45.445	62.813
8. Carpineto della Nora . . . . .	1.376	1.389	29. Pescosansonesco . . . . .	1.589	1.760
9. Castiglione a Casàuria. . . . .	2.583	2.710	30. Pianella . . . . .	8.234	8.925
10. Catignano . . . . .	3.106	3.668	31. Picciano . . . . .	1.800	1.834
11. Cepagatti . . . . .	5.004	5.561	32. Pietranico . . . . .	1.530	1.555
12. Città Sant'Angelo. . . . .	9.371	9.702	33. Pòpoli. . . . .	8.477	8.715
13. Civitaquana . . . . .	2.575	2.869	34. Roccamorice* . . . . .	2.554	3.003
14. Civitella Casanova. . . . .	4.137	4.462	35. Rosciano. . . . .	3.769	4.102
15. Collecervino . . . . .	4.354	4.632	36. Salle . . . . .	1.177	1.191
16. Corvara . . . . .	1.313	1.286	37. Sant'Eufèmia a Maiella . . . . .	1.778	1.668
17. Cùgnoli . . . . .	2.569	2.747	38. San Valentino in Abruzzo Citeriore* . . . . .	4.359	4.623
18. Èlice . . . . .	2.510	2.487	39. Scafa* . . . . .	2.339	2.481
19. Farindola . . . . .	4.248	4.316	40. Serramonacesca. . . . .	1.718	1.878
20. Lettomanoppello . . . . .	2.819	3.181	41. Spoltore* . . . . .	6.363	6.873

C O M U N I	POPOLAZIONE RESIDENTE		C O M U N I	POPOLAZIONE RESIDENTE	
	censita al 21-4-1936 (legale)	calcolata al 31-12-1947		censita al 21-4-1936 (legale)	calcolata al 31-12-1947
42. Tocco da Casauria . . . . .	5.197	5.783	45. Vicoli . . . . .	1.118	1.189
43. Torre de' Passeri . . . . .	4.091	4.672	46. Villa Celiera . . . . .	1.560	1.750
44. Turrialnani . . . . .	1.171	1.313	<b>TOTALE PROVINCIA</b>	<b>211.561</b>	<b>241.296</b>

**PROVINCIA DI PIACENZA**

1. Agazzano . . . . .	3.347	3.145	25. Lugagnano Val d'Arda.	6.441	6.240
2. Alseno . . . . .	6.032	6.200	26. Monticelli d'Ongina . . .	6.813	6.931
3. Besenzone . . . . .	2.443	2.280	27. Morfasso . . . . .	4.686	4.682
4. Bèttola . . . . .	8.784	8.943	28. Nibbiano* . . . . .	5.489	5.127
5. Bòbbip . . . . .	7.072	6.970	29. Ottone . . . . .	3.357	3.183
6. Borgonovo Val Tidone.	7.554	7.535	30. Pecorara . . . . .	4.121	4.268
7. Cadeo . . . . .	4.309	4.605	31. PIACENZA . . . . .	64.210	73.334
8. Calendasco . . . . .	3.741	3.866	32. Pianello Val Tidone . . .	4.522	4.247
9. Caorso . . . . .	5.214	5.338	33. Piozzano . . . . .	2.795	2.615
10. Carpaneto Piacentino . .	7.778	7.787	34. Podenzano . . . . .	4.683	5.457
11. Castell'Arquato . . . . .	6.959	6.789	35. Ponte dell'Ólio . . . . .	6.019	6.223
12. Castel San Giovanni . . .	10.191	10.437	36. Pontenure . . . . .	4.577	5.029
13. Castelvetro Piacentino* .	5.233	5.548	37. Rivergaro . . . . .	4.888	4.810
14. Cerignale . . . . .	938	945	38. Rottofreno . . . . .	5.346	5.737
15. Coli . . . . .	3.753	3.621	39. San Giorgio Piacentino . .	5.572	5.827
16. Corte Brugnatella . . . .	1.177	1.154	40. San Pietro in Cerro . . .	2.455	2.550
17. Cortemaggiore . . . . .	4.978	5.199	41. Sarmato . . . . .	3.079	3.125
18. Farini d'Olmo . . . . .	5.996	6.250	42. Travo . . . . .	5.146	5.028
19. Ferriere . . . . .	6.305	6.433	43. Vernasca . . . . .	6.771	6.691
20. Fiorenzuola d'Arda . . . .	10.261	11.360	44. Vigolzone . . . . .	4.034	4.181
21. Gazzola . . . . .	3.187	3.257	45. Villanova sull'Arda* . . .	3.488	3.596
22. Gossolengo . . . . .	2.954	3.518	46. Zerba . . . . .	847	771
23. Gragnano Trebbiense . . .	4.025	4.290	47. Ziano Piacentino . . . . .	6.323	5.980
24. Gropparello . . . . .	6.755	6.799	<b>TOTALE PROVINCIA</b>	<b>294.648</b>	<b>307.901</b>

**PROVINCIA DI PISA**

1. Bagni di Casciana . . . . .	3.835	4.049	13. Crespina . . . . .	3.908	4.002
2. Bièntina . . . . .	3.714.	3.821	14. Faùglia . . . . .	4.378	4.271
3. Buti . . . . .	4.755	4.978	15. Guardistallo . . . . .	1.926	2.070
4. Calci . . . . .	5.448	5.739	16. Laiàtico . . . . .	2.500	2.560
5. Calcinàia . . . . .	4.101	4.327	17. Lari . . . . .	8.670	8.608
6. Capànnoli . . . . .	4.269	4.483	18. Lorenzana . . . . .	1.722	1.676
7. Casale Marittimo . . . . .	1.583	1.493	19. Montecatini . . . . .	5.216	5.652
8. Càscina . . . . .	27.941	28.657	20. Montescudàio . . . . .	2.015	2.054
9. Castelnuovo di Sotto . . . .	7.046	7.399	21. Monteverdi Marittimo . . .	2.059	1.991
10. Castellina Marittima . . . .	2.908	2.537	22. Montòpoli in Val d'Arno . .	6.779	6.960
11. Castelnuovo di Val di Cè-			23. Palàia . . . . .	7.840	8.016
cina . . . . .	4.710	5.056	24. Pèccioli . . . . .	8.781	8.908
12. Chianni . . . . .	3.640	3.579	25. PISA . . . . .	72.468	76.847

**Pisa - Pistoia - Potenza**

COMUNI	POPOLAZIONE RESIDENTE		COMUNI	POPOLAZIONE RESIDENTE	
	censita al 21-4-1936 (legale)	calcolata al 31-12-1947		censita al 21-4-1936 (legale)	calcolata al 31-12-1947
26. Pomarance . . . . .	8.378	9.294	33. Santa Luce Orciano . . .	3.845	3.502
27. Ponsacco . . . . .	6.135	6.706	34. Santa Maria a Monte . .	7.518	7.749
28. Pontedera . . . . .	17.890	19.508	35. Terricciola . . . . .	5.664	5.757
29. Riparbella . . . . .	2.748	2.758	36. Vecchiano . . . . .	8.556	9.066
30. San Giuliano Terme . . .	22.204	22.891	37. Vicopisano . . . . .	7.330	7.054
31. San Miniato . . . . .	21.463	21.581	38. Volterra . . . . .	20.638	18.243
32. Santa Croce sull'Arno . .	6.847	7.207	<b>TOTALE PROVINCIA</b>	<b>341.428</b>	<b>351.049</b>

**PROVINCIA DI PISTOIA**

1. Abetone* . . . . .	776	811	12. Pèscia . . . . .	20.898	21.823
2. Agliana . . . . .	6.369	7.158	13. Pieve a Nièvole* . . . .	3.581	3.859
3. Buggiano . . . . .	5.426	5.305	14. PISTOIA* . . . . .	71.963	75.830
4. Cutigliano* . . . . .	2.874	2.822	15. Pitèglio* . . . . .	3.689	4.101
5. Lamporècchio . . . . .	6.320	6.312	16. Ponte Buggianese . . . .	6.899	6.934
6. Larciano . . . . .	5.145	5.308	17. Sambuca Pistoiese . . . .	4.764	5.066
7. Marliana . . . . .	3.837	3.636	18. San Marcello Pistoiese . .	10.559	11.931
8. Massa e Cozzile . . . . .	3.523	3.450	19. Serravalle Pistoiese . . .	7.680	8.124
9. Monsummano . . . . .	9.314	9.887	20. Tizzana . . . . .	13.330	13.426
10. Montale . . . . .	5.320	5.545	21. Uzzano . . . . .	6.066	6.094
11. Montecatini-Terme* . . .	12.817	14.265	<b>TOTALE PROVINCIA</b>	<b>211.150</b>	<b>221.687</b>

**PROVINCIA DI POTENZA**

1. Abriola . . . . .	2.902	2.944	23. Castelluccio Superiore . .	1.515	1.634
2. Acerenza . . . . .	4.788	5.280	24. Castelmezzano . . . . .	1.816	2.031
3. Albano di Lucania . . . .	2.462	2.543	25. Castelsaraceno . . . . .	2.620	2.759
4. Anzi . . . . .	2.731	3.130	26. Castronuovo di Sant'An- drea . . . . .	2.486	2.635
5. Armento . . . . .	1.854	1.932	27. Cersòsimo . . . . .	1.097	1.158
6. Atella . . . . .	3.042	3.437	28. Chiaromonte* . . . . .	3.196	3.657
7. Avigliano . . . . .	13.006	14.343	29. Corleto Perticara . . . .	4.732	5.000
8. Balvano . . . . .	2.481	2.859	30. Episcòpia . . . . .	1.603	1.747
9. Banzi* . . . . .	2.057	2.136	31. Fardella* . . . . .	1.087	1.219
10. Baragiano . . . . .	2.423	2.594	32. Forenza . . . . .	5.552	5.393
11. Barile . . . . .	4.028	4.321	33. Francavilla in Sinni . . .	3.467	3.952
12. Bella . . . . .	5.103	6.075	34. Gallicchio . . . . .	1.189	1.268
13. Brienza . . . . .	3.893	4.369	35. Genzano di Lucania* . . .	7.582	8.185
14. Brindisi Montagna . . . .	1.585	1.863	36. Grumento Nova . . . . .	2.239	2.325
15. Calvello . . . . .	3.575	3.866	37. Guàrdia Perticara . . . .	1.550	1.630
16. Calvera . . . . .	901	962	38. Lagonegro . . . . .	5.099	5.944
17. Campomaggiore . . . . .	1.158	1.302	39. Latrònico . . . . .	6.129	5.965
18. Cancellara . . . . .	2.645	2.872	40. Laurenzana . . . . .	4.244	4.431
19. Carbone . . . . .	2.034	2.201	41. Lauria . . . . .	11.097	12.089
20. Casalnuovo Lucano* . . . .	877	941	42. Lavello . . . . .	11.453	13.869
21. Castelgrande . . . . .	2.598	2.944	43. Maratea . . . . .	4.964	4.812
22. Castelluccio Inferiore . . .	2.463	2.687			



COMUNI	POPOLAZIONE RESIDENTE		COMUNI	POPOLAZIONE RESIDENTE	
	censita al 21-4-1936 (legale)	calcolata al 31-12-1947		censita al 21-4-1936 (legale)	calcolata al 31-12-1947
44. Märsico Nuovo . . . . .	8.127	9.244	72. San Chirico Nuovo . . . . .	2.149	2.171
45. Märsico Vètere . . . . .	1.897	2.267	73. San Chirico Raparo . . . . .	2.839	3.014
46. Maschito . . . . .	3.467	3.874	74. San Costantino Albanese . . . . .	1.588	1.632
47. Melfi . . . . .	15.384	17.947	75. San Fele . . . . .	6.576	7.460
48. Missanello . . . . .	931	1.048	76. San Martino d'Agri . . . . .	1.469	1.655
49. Moliterno* . . . . .	5.243	5.657	77. San Severino Lucano . . . . .	3.435	3.939
50. Montemilone . . . . .	4.240	4.771	78. Sant'Angelo le Fratte . . . . .	1.955	2.206
51. Montemurro . . . . .	2.816	3.012	79. Sant'Arcangelo . . . . .	5.557	6.110
52. Muro Lucano . . . . .	9.275	10.426	80. Sarcon* . . . . .	1.222	1.314
53. Nèboli . . . . .	1.528	1.622	81. Sasso di Castalda . . . . .	1.304	1.456
54. Noèpoli . . . . .	2.055	2.341	82. Satriano di Lucania . . . . .	2.740	2.893
55. Öppido Lucano . . . . .	3.834	4.294	83. Savöia di Lucania . . . . .	1.614	1.728
56. Palazzo San Gerväsio* . . . . .	7.825	8.764	84. Senise . . . . .	5.806	6.977
57. Pescopagano . . . . .	4.093	4.066	85. Spinoso . . . . .	2.112	2.346
58. Picerno . . . . .	5.091	5.821	86. Teana* . . . . .	962	1.117
59. Pietragalla . . . . .	5.918	6.004	87. Terranova di Pollino . . . . .	2.660	2.427
60. Pietrapertosa . . . . .	2.258	2.334	88. Tito . . . . .	3.942	4.492
61. Pignola . . . . .	2.969	3.291	89. Tolve . . . . .	5.027	5.460
62. POTENZA . . . . .	25.103	30.911	90. Tramütola . . . . .	3.006	3.721
63. Rapolla . . . . .	3.782	4.173	91. Trècchina . . . . .	2.665	2.753
64. Rapone . . . . .	2.025	2.213	92. Trivigno . . . . .	1.762	1.856
65. Rionero in Vulture . . . . .	13.075	14.054	93. Vaglio Lucano . . . . .	2.837	2.992
66. Ripacändida . . . . .	6.294	6.983	94. Venosa . . . . .	11.045	12.867
67. Rivello . . . . .	4.112	4.129	95. Vietri di Potenza . . . . .	3.226	3.568
68. Roccanova . . . . .	2.465	2.688	96. Viggianello . . . . .	4.922	5.078
69. Rotonda . . . . .	4.005	4.460	97. Viggiano . . . . .	4.046	4.159
70. Ruoti . . . . .	3.662	4.146			
71. Ruvo del Monte . . . . .	2.687	3.050			
			TOTALE PROVINCIA	<b>393.950</b>	<b>436.285</b>

**PROVINCIA DI RAGUSA**

1. Acate* . . . . .	4.373	5.117	8. Pozzallo . . . . .	10.090	11.926
2. Chiaramonte Gulfi* . . . . .	11.143	11.603	9. RAGUSA* . . . . .	49.413	54.506
3. Cömiso* . . . . .	23.496	25.827	10. Santa Croce Camerina . . . . .	6.628	7.152
4. Giarratana . . . . .	4.106	4.459	11. Scicli . . . . .	21.827	24.090
5. Ispica . . . . .	11.470	13.107	12. Vittöria* . . . . .	37.569	43.643
6. Mòdica . . . . .	37.936	41.256			
7. Monterosso Almo . . . . .	5.064	5.341	TOTALE PROVINCIA	<b>223.115</b>	<b>248.027</b>

**PROVINCIA DI RAVENNA**

1. Alfonsine . . . . .	11.889	11.803	6. Castel Bolognese . . . . .	5.995	5.662
2. Bagnacavallo . . . . .	16.596	16.710	7. Cèrvia . . . . .	12.319	13.638
3. Bagnara di Romagna . . . . .	2.031	1.955	8. Consèlice . . . . .	9.120	9.767
4. Brisighella . . . . .	15.652	15.536	9. Cotignola . . . . .	6.974	6.680
5. Cäsola Valsènio . . . . .	5.820	5.898	10. Faenza . . . . .	47.199	46.612

**Ravenna - Reggio di Calabria**

C O M U N I	POPOLAZIONE RESIDENTE		C O M U N I	POPOLAZIONE RESIDENTE	
	censita al 21-4-1936 (legale)	calcolata al 31-12-1947		censita al 21-4-1936 (legale)	calcolata al 31-12-1947
11. Fusignano . . . . .	6.034	5.834	16. Russi . . . . .	9.095	9.236
12. Lugo . . . . .	30.125	30.458	17. Sant'Agata sul Santerno	2.179	2.174
13. Massa Lombarda . . . . .	7.547	7.926	18. Solarolo . . . . .	4.089	3.849
14. RAVENNA . . . . .	81.086	86.399			
15. Riolo dei Bagni . . . . .	5.377	5.422	TOTALE PROVINCIA	279.127	285.559

**PROVINCIA DI REGGIO DI CALABRIA**

1. Africo . . . . .	2.144	2.315	38. Gioiosa Ionica . . . . .	14.518	16.580
2. Agnana Calabria . . . . .	1.455	1.552	39. Grotteria . . . . .	8.321	9.524
3. Andia . . . . .	3.210	3.621	40. Laganadi . . . . .	1.181	1.258
4. Antonimina . . . . .	2.467	2.643	41. Laureana di Borrello . .	9.029	10.328
5. Ardore . . . . .	7.593	8.006	42. Locri . . . . .	9.761	11.692
6. Bagaladi . . . . .	2.420	2.431	43. Mammola . . . . .	10.426	11.335
7. Bagnara Calabria . . . . .	12.574	14.603	44. Maròpati . . . . .	2.778	3.065
8. Benestare . . . . .	3.154	3.675	45. Martone . . . . .	2.283	2.624
9. Bianco . . . . .	4.126	5.057	46. Melicuccà . . . . .	3.135	3.151
10. Bivongi . . . . .	3.823	3.966	47. Melicucco* . . . . .	2.513	3.107
11. Bova . . . . .	2.512	2.421	48. Melito di Porto Salvo . .	7.851	8.880
12. Bovalino . . . . .	6.469	7.708	49. Molòchio . . . . .	4.441	4.622
13. Bova Marina . . . . .	3.801	4.325	50. Monasterace . . . . .	2.105	2.489
14. Brancaleone . . . . .	3.875	4.788	51. Montebello Ionico . . . .	7.843	8.763
15. Bruzzano Zeffirio . . . . .	2.457	2.976	52. Motta San Giovanni . . . .	6.334	6.697
16. Calanna . . . . .	2.520	2.609	53. Oppido Mamertina . . . .	11.138	11.981
17. Camini . . . . .	1.160	1.295	54. Palizzi . . . . .	4.964	5.175
18. Candidoni . . . . .	995	1.041	55. Palmi . . . . .	18.179	21.025
19. Canolo . . . . .	2.190	2.695	56. Pazzano . . . . .	2.002	2.024
20. Caraffa del Bianco* . . . .	1.761	1.944	57. Placànica . . . . .	2.558	2.919
21. Cardeto . . . . .	2.958	3.656	58. Platì . . . . .	5.791	6.631
22. Careri . . . . .	2.565	3.107	59. Polistena* . . . . .	11.000	11.880
23. Casignana* . . . . .	1.746	1.929	60. Portigliola . . . . .	2.297	2.552
24. Caulònia . . . . .	12.004	12.821	61. REGGIO DI CALABRIA	119.804	144.328
25. Ciminà . . . . .	2.230	2.355	62. Riace . . . . .	2.146	2.347
26. Cinquefrondi . . . . .	6.665	7.259	63. Rizziconi . . . . .	5.902	7.224
27. Cittanova* . . . . .	13.796	16.330	64. Roccaforte del Greco . . .	1.933	1.889
28. Condofuri . . . . .	5.168	5.560	65. Roccella Ionica . . . . .	7.645	8.959
29. Cosoleto . . . . .	2.514	2.719	66. Roghudi . . . . .	1.611	1.760
30. Delianuova . . . . .	6.042	6.486	67. Rosarno* . . . . .	12.623	16.729
31. Feroleto della Chiesa . . . .	1.884	2.045	68. Samo* . . . . .	1.170	1.368
32. Ferruzzano . . . . .	2.016	2.158	69. San Giòrgio Morgeto . . .	5.908	6.611
33. Fiumara* . . . . .	2.241	2.344	70. San Giovanni di Gerace	1.815	1.862
34. Galatro . . . . .	3.482	3.755	71. San Lorenzo . . . . .	6.043	6.370
35. Gerace* . . . . .	5.331	5.546	72. San Luca . . . . .	2.916	3.566
36. Giffone . . . . .	3.898	4.383	73. San Pietro di Caridà . . .	2.578	3.147
37. Giòia Tauro . . . . .	10.811	13.601	74. San Procòpio . . . . .	1.405	1.488

**Règgio di Calàbria - Règgio nell'Emilia - Rieti**

COMUNI	POPOLAZIONE RESIDENTE		COMUNI	POPOLAZIONE RESIDENTE	
	censita al 21-4-1936 (legale)	calcolata al 31-12-1947		censita al 21-4-1936 (legale)	calcolata al 31-12-1947
75. San Roberto . . . . .	2.503	2.793	84. Seminara . . . . .	6.584	7.319
76. Santa Cristina d'Aspro- monte . . . . .	2.878	3.089	85. Serrata . . . . .	1.690	1.972
77. Sant'Agata del Bianco* .	1.264	1.400	86. Siderno . . . . .	14.497	16.430
78. Sant'Alèssio d'Aspro- monte . . . . .	1.030	1.029	87. Sinòpoli . . . . .	4.029	4.461
79. Sant'Eufèmia d'Aspro- monte . . . . .	6.057	6.594	88. Stàiti . . . . .	1.614	1.724
80. Sant'Ilàrio dello Iònio . .	2.872	3.171	89. Stignano . . . . .	2.105	2.486
81. Santo Stèfano in Aspro- monte . . . . .	2.555	2.624	90. Stilo . . . . .	3.381	3.622
82. Scido . . . . .	2.225	2.454	91. Taurianova* . . . . .	17.132	19.677
83. Scilla . . . . .	7.161	7.442	92. Terranova Sappo Minù- lio* . . . . .	1.578	1.453
			93. Varapòdio . . . . .	4.410	4.690
			94. Villa San Giovanni* . . .	12.693	13.274
			<b>TOTALE PROVINCIA</b>	<b>578.262</b>	<b>659.379</b>

**PROVINCIA DI RÈGGIO NELL'EMILIA**

1. Albinea . . . . .	5.520	5.658	25. Ligòncchio . . . . .	2.724	2.814
2. Bagnolo in Piano . . . . .	5.361	5.402	26. Luzzara . . . . .	9.946	10.002
3. Baiso . . . . .	6.505	6.935	27. Montècchio Emilia . . . .	5.538	5.883
4. Bibbiano . . . . .	5.802	5.920	28. Novellara . . . . .	10.637	11.360
5. Boretto . . . . .	4.425	4.419	29. Poviglio . . . . .	6.552	6.514
6. Brescello . . . . .	5.169	5.074	30. Quattro Castella . . . . .	6.624	6.775
7. Busana . . . . .	2.233	2.335	31. Ramiseto . . . . .	3.715	3.960
8. Cadelbosco di Sopra . . . .	7.654	7.677	32. Reggiolo . . . . .	8.060	8.131
9. Campagnola Emilia . . . . .	5.047	5.078	33. RÈGGIO NELL'EMILIA	93.913	106.737
10. Campègine . . . . .	4.086	3.931	34. Rio Saliceto . . . . .	4.182	4.145
11. Carpineti . . . . .	7.094	7.328	35. Rolo . . . . .	3.761	3.738
12. Casalgrande . . . . .	7.601	8.158	36. Rubiera . . . . .	6.325	6.962
13. Casina . . . . .	5.992	6.217	37. San Martino in Rio . . . .	5.416	5.188
14. Castellarano . . . . .	6.336	6.551	38. San Polo d'Enza in Ca- viano . . . . .	4.356	4.353
15. Castelnovo di Sotto . . . .	6.622	6.398	39. Sant'Ilàrio d'Enza . . . .	4.668	4.933
16. Castelnovo ne' Monti . . . .	8.996	9.336	40. Scandiano . . . . .	13.080	13.698
17. Cavriago . . . . .	4.448	4.838	41. Toano . . . . .	6.779	7.344
18. Ciano d'Enza . . . . .	5.238	5.398	42. Vetto . . . . .	3.897	4.020
19. Collagna . . . . .	2.688	2.760	43. Vezzano sul Cròstolo . . . .	4.328	4.671
20. Corrèggio . . . . .	19.046	19.417	44. Viano . . . . .	4.287	4.394
21. Fàbbriico . . . . .	5.066	5.438	45. Villa Minozzo . . . . .	9.020	9.298
22. Gattàtico . . . . .	5.869	5.777			
23. Gualtieri . . . . .	6.959	6.800	<b>TOTALE PROVINCIA</b>	<b>375.288</b>	<b>396.093</b>
24. Guastalla . . . . .	13.723	14.328			

**PROVINCIA DI RIETI**

1. Accùmolli . . . . .	2.359	2.341	4. Ascrea . . . . .	1.075	1.037
2. Amatrice . . . . .	7.419	7.243	5. Belmonte in Sabina . . . .	1.105	1.272
3. Antrodoco* . . . . .	5.874	5.883	6. Borbona . . . . .	2.109	2.285

**Rieti - Roma**

COMUNI	POPOLAZIONE RESIDENTE		COMUNI	POPOLAZIONE RESIDENTE	
	censita al 21-4-1936 (legale)	calcolata al 31-12-1947		censita al 21-4-1936 (legale)	calcolata al 31-12-1947
7. Borgocollefègato . . . . .	6.979	7.890	41. Monte San Giovanni in Sabina . . . . .	1.070	1.075
8. Cantalio* . . . . .	3.389	3.621	42. Montòpoli di Sabina . . . . .	3.241	3.609
9. Cantalupo in Sabina* . . . . .	1.353	1.458	43. Morro Reatino . . . . .	786	738
10. Casaprota . . . . .	1.297	1.317	44. Nèspolo . . . . .	674	687
11. Caspèria* . . . . .	1.722	1.760	45. Orvinio . . . . .	1.405	1.197
12. Castel di Tora* . . . . .	890	880	46. Pagànico . . . . .	900	717
13. Castelnuovo di Farfa* . . . . .	1.198	1.293	47. Pescorocchiano . . . . .	6.676	6.525
14. Castel Sant'Angelo . . . . .	2.002	1.935	48. Petèscia . . . . .	1.058	1.116
15. Cittaducale . . . . .	4.620	5.261	49. Petrella Salto . . . . .	5.000	4.874
16. Cittareale . . . . .	1.496	1.326	50. Poggio Bustone . . . . .	2.143	2.487
17. Collalto Sabino . . . . .	1.337	1.298	51. Poggio Catino . . . . .	1.359	1.527
18. Colle di Tora* . . . . .	676	668	52. Poggio Mirteto . . . . .	3.847	4.191
19. Collegiove . . . . .	666	668	53. Poggio Moiano . . . . .	2.292	2.305
20. Collevèchio . . . . .	2.157	2.187	54. Poggio Nativo . . . . .	1.455	1.534
21. Concerviano . . . . .	1.016	1.027	55. Poggio San Lorenzo . . . . .	720	714
22. Configni . . . . .	1.059	1.104	56. Posta . . . . .	2.185	2.021
23. Contigliano* . . . . .	3.666	4.095	57. Pozzàglia Sabino . . . . .	1.510	1.497
24. Cottanello* . . . . .	1.261	1.173	58. RIETI* . . . . .	27.714	33.040
25. Fara in Sabina* . . . . .	5.425	6.317	59. Rivodutri . . . . .	1.604	1.630
26. Fiamignano . . . . .	4.366	4.593	60. Roccantica* . . . . .	914	998
27. Forano . . . . .	2.106	2.311	61. Rocca Sinibalda . . . . .	2.296	2.494
28. Frasso Sabino . . . . .	732	673	62. Salisano . . . . .	735	828
29. Grèccio . . . . .	1.940	1.897	63. Scandriglia . . . . .	2.794	2.765
30. Labro . . . . .	1.713	1.668	64. Selci . . . . .	1.332	1.351
31. Leonessa . . . . .	5.498	5.311	65. Stimigliano . . . . .	1.467	1.495
32. Longone Sabino . . . . .	1.837	1.784	66. Tarano . . . . .	1.710	1.765
33. Magliano Sabina . . . . .	4.264	4.720	67. Tòffia . . . . .	1.548	1.600
34. Marcellini . . . . .	763	761	68. Torricella in Sabina . . . . .	1.668	1.631
35. Micigliano* . . . . .	686	599	69. Torri in Sabina . . . . .	1.997	2.058
36. Mompeo . . . . .	884	957	70. Vacone* . . . . .	452	406
37. Montàsola* . . . . .	662	692	71. Varco Sabino . . . . .	741	670
38. Montebuono . . . . .	1.655	1.568			
39. Monteleone Sabino . . . . .	1.737	1.674			
40. Montenero in Sabina . . . . .	681	720			
			<b>TOTALE PROVINCIA</b>	<b>174.961</b>	<b>184.812</b>

**PROVINCIA DI ROMA**

1. Affile . . . . .	2.008	2.372	9. Ariccia . . . . .	5.596	6.263
2. Agosta . . . . .	2.003	2.071	10. Arsoli . . . . .	1.786	1.922
3. Albano Laziale . . . . .	11.469	13.216	11. Artena . . . . .	6.343	7.707
4. Allumiere . . . . .	3.945	4.270	12. Bellegra* . . . . .	3.157	3.726
5. Anguillara Sabazia . . . . .	2.285	2.774	13. Bracciano . . . . .	5.319	6.783
6. Anticoli Corrado . . . . .	1.508	1.334	14. Camerata Nuova . . . . .	989	1.025
7. Anzio . . . . .	7.025	8.493	15. Campagnano di Roma . . . . .	4.210	4.573
8. Arcinazzo Romano . . . . .	1.758	1.718	16. Canale Monterano . . . . .	2.033	2.315

COMUNI	POPOLAZIONE RESIDENTE		COMUNI	POPOLAZIONE RESIDENTE	
	censita al 21-4-1936 (legale)	calcolata al 31-12-1947		censita al 21-4-1936 (legale)	calcolata al 31-12-1947
17. Canterano . . . . .	789	729	60. Monte Flavio . . . . .	1.177	1.315
18. Capena . . . . .	2.066	2.295	61. Montelánico . . . . .	1.820	2.126
19. Caprànica Prenestina . . . . .	1.266	1.180	62. Monte Libretti . . . . .	3.244	3.644
20. Carpineto Romano* . . . . .	5.706	6.636	63. Monte Pòrzio Catone . . . . .	2.911	3.203
21. Casape . . . . .	1.218	1.241	64. Monterotondo . . . . .	7.354	9.340
22. Castel Gandolfo . . . . .	2.955	3.629	65. Montòrio Romano . . . . .	1.931	1.950
23. Castel Madama . . . . .	4.215	4.291	66. Moricone . . . . .	2.036	1.987
24. Castelnuevo di Porto . . . . .	1.484	2.110	67. Morlupo . . . . .	2.682	3.076
25. Castel San Pietro Ro- mano . . . . .	680	669	68. Nazzano . . . . .	1.179	1.364
26. Cave . . . . .	5.296	5.856	69. Nemi . . . . .	1.290	1.131
27. Cerreto Laziale . . . . .	1.242	1.261	70. Nèrola . . . . .	1.661	1.733
28. Cervara di Roma . . . . .	1.028	943	71. Nettuno . . . . .	10.118	12.084
29. Cervèteri . . . . .	2.830	3.759	72. Olèvano Romano . . . . .	6.615	7.388
30. Ciciliano . . . . .	1.729	1.614	73. Palestrina . . . . .	8.398	9.154
31. Cineto Romano . . . . .	865	858	74. Palombara Sabina . . . . .	5.662	6.215
32. Civitavèchia . . . . .	31.858	38.645	75. Percile . . . . .	749	708
33. Civitella San Pàolo . . . . .	1.605	1.743	76. Pisoniano . . . . .	2.001	2.052
34. Colferro . . . . .	4.197	9.165	77. Poli . . . . .	1.858	1.931
35. Colonna . . . . .	1.474	1.695	78. Pomèzia* . . . . .	2.144	4.488
36. Fiano Romano . . . . .	2.141	2.559	79. Ponzano Romano . . . . .	1.164	1.321
37. Filacciano . . . . .	631	672	80. Riano . . . . .	1.269	1.551
38. Formello . . . . .	1.240	1.618	81. Rignano Flaminio . . . . .	1.726	2.012
39. Frascati . . . . .	11.763	13.414	82. Riofreddo . . . . .	949	953
40. Gallicano nel Làzio . . . . .	1.817	2.024	83. Rocca Canterano . . . . .	831	756
41. Gavignano . . . . .	1.553	1.897	84. Rocca di Cave . . . . .	880*	1.010
42. Genazzano . . . . .	4.836	5.119	85. Rocca di Papa . . . . .	5.280	5.925
43. Genzano di Roma . . . . .	9.154	10.404	86. Roccagiòvine . . . . .	419	418
44. Gerano . . . . .	1.743	1.934	87. Rocca Priora . . . . .	3.222	3.439
45. Gorga . . . . .	1.032	1.137	88. Rocca Santo Stèfano* . . . . .	1.611	1.868
46. Grottaferrata . . . . .	4.621	5.377	89. Roiate . . . . .	1.110	1.110
47. Guidònia Montecèlio* . . . . .	6.597	10.391	90. ROMA* . . . . .	1.150.589	1.599.894
48. Ienne . . . . .	1.158	1.222	91. Roviano . . . . .	1.435	1.442
49. Labico . . . . .	1.884	2.205	92. Sacrofano . . . . .	1.348	1.576
50. Lanùvio . . . . .	2.636	3.486	93. Sambuci . . . . .	921	808
51. Licenza . . . . .	1.633	1.588	94. San Gregòrio da Sàssola . . . . .	1.924	2.038
52. Mandela . . . . .	667	790	95. San Polo dei Cavalieri . . . . .	1.799	1.621
53. Manziana . . . . .	1.985	2.229	96. Sant'Àngelo Romano . . . . .	1.665	1.811
54. Marano Èquo . . . . .	1.206	1.367	97. Sant'Oreste* . . . . .	2.542	2.788
55. Marcellina . . . . .	2.787	3.350	98. San Vito Romano . . . . .	4.201	4.678
56. Marino . . . . .	13.248	15.556	99. Saracinesco . . . . .	332	252
57. Mazzano Romano . . . . .	1.298	1.482	100. Segni . . . . .	8.183	9.110
58. Mentana . . . . .	4.100	5.489	101. Subiaco . . . . .	9.053	9.108
59. Monte Còmpatri . . . . .	4.758	4.989	102. Tivoli* . . . . .	19.820	23.581
			103. Tolfa . . . . .	4.671	5.216

**Roma - Rovigo - Salerno**

COMUNI	POPOLAZIONE RESIDENTE		COMUNI	POPOLAZIONE RESIDENTE	
	censita al 21-4-1936 (legale)	calcolata al 31-12-1947		censita al 21-4-1936 (legale)	calcolata al 31-12-1947
104. Torrita Tiberina . . . . .	879	1.119	109. Velletri . . . . .	31.029	34.548
105. Trevignano Romano . . . . .	1.600	1.825	110. Vicovaro . . . . .	3.084	3.404
106. Vallepietra . . . . .	1.114	1.275	111. Vivaro Romano . . . . .	872	925
107. Vallinfreda . . . . .	847	879	112. Zagarolo . . . . .	6.514	7.560
108. Valmontone . . . . .	6.705	7.314	<b>TOTALE PROVINCIA</b>	<b>1.562.843</b>	<b>2.077.204</b>

**PROVINCIA DI ROVIGO**

1. Adria . . . . .	32.762	34.126	27. Giacciano con Baruchella . . . . .	4.693	4.627
2. Ariano nel Polèsine* . . . . .	12.372	12.930	28. Guarda Veneta . . . . .	2.519	2.669
3. Arquà Polèsine . . . . .	4.194	4.263	29. Lendinara . . . . .	15.717	16.673
4. Badia Polèsine . . . . .	12.797	13.487	30. Loreo* . . . . .	6.333	6.805
5. Bagnolo di Po . . . . .	3.151	3.125	31. Lusia . . . . .	4.356	4.453
6. Bergantino . . . . .	3.752	3.959	32. Melara . . . . .	3.560	3.524
7. Bosaro . . . . .	2.252	2.218	33. Occhiobello . . . . .	6.076	5.825
8. Calto . . . . .	1.847	1.794	34. Papozze . . . . .	5.555	5.427
9. Canaro . . . . .	4.988	5.129	35. Pettorazza Grimani . . . . .	3.542	3.746
10. Canda . . . . .	2.025	2.097	36. Pincara . . . . .	2.935	2.941
11. Castelguglielmo . . . . .	4.085	4.184	37. Polesella . . . . .	4.778	4.871
12. Castelmassa* . . . . .	4.423	4.681	38. Pontecchio Polèsine . . . . .	2.385	2.607
13. Castelnuovo Bariano* . . . . .	6.052	6.035	39. Porto Tolle* . . . . .	16.445	19.433
14. Ceneselli . . . . .	3.711	3.794	40. Rosolina* . . . . .	5.135	5.518
15. Ceregnano . . . . .	6.017	6.283	41. ROVIGO . . . . .	39.954	45.739
16. Contarina* . . . . .	11.131	12.462	42. Salara . . . . .	2.311	2.468
17. Corbola . . . . .	5.401	5.625	43. San Bellino . . . . .	2.278	2.328
18. Costa di Rovigo . . . . .	4.069	4.208	44. San Martino di Venezze . . . . .	6.185	6.675
19. Crespino . . . . .	5.966	6.070	45. Stienta . . . . .	4.049	4.227
20. Donada* . . . . .	8.795	9.925	46. Taglio di Po* . . . . .	12.178	12.557
21. Ficarolo . . . . .	4.753	4.821	47. Trecenta . . . . .	6.584	6.801
22. Fiesso Umbertiano . . . . .	6.166	6.148	48. Villadose . . . . .	5.923	6.490
23. Frassinelle Polèsine . . . . .	3.146	3.063	49. Villamarzana . . . . .	2.430	2.531
24. Fratta Polèsine . . . . .	4.990	4.957	50. Villanova del Ghebbo . . . . .	2.855	2.879
25. Gàiba . . . . .	1.997	2.040	51. Villanova Marchesana . . . . .	3.246	3.598
26. Gavello . . . . .	3.943	3.970	<b>TOTALE PROVINCIA</b>	<b>336.807</b>	<b>356.806</b>

**PROVINCIA DI SALERNO**

1. Acerno . . . . .	2.870	3.456	10. Atena Lucana . . . . .	2.334	2.596
2. Agròpoli . . . . .	5.887	7.470	11. Atrani* . . . . .	1.182	1.281
3. Albanella . . . . .	4.456	5.317	12. Auletta . . . . .	2.929	3.499
4. Alfano . . . . .	849	1.069	13. Baronissi . . . . .	7.485	8.139
5. Altavilla Silentina . . . . .	4.748	5.923	14. Battipaglia . . . . .	9.436	14.847
6. Amalfi* . . . . .	6.063	6.487	15. Bellosguardo . . . . .	1.954	2.079
7. Angri* . . . . .	14.747	17.556	16. Bracigliano . . . . .	3.597	3.991
8. Aquara . . . . .	2.885	2.997	17. Buccino . . . . .	6.878	7.055
9. Ascea . . . . .	3.537	4.192	18. Buonabitacolo . . . . .	2.555	2.986

COMUNI	POPOLAZIONE RESIDENTE		COMUNE	POPOLAZIONE RESIDENTE	
	censita al 21-4-1936 (legale)	calcolata al 31-12-1947		censita al 21-4-1936 (legale)	calcolata al 31-12-1947
19. Caggiano . . . . .	3.397	3.992	63. Laviano . . . . .	2.043	2.265
20. Calvanico . . . . .	1.338	1.387	64. Lustra . . . . .	1.502	1.623
21. Camerota . . . . .	5.352	5.701	65. Magliano Vetere . . . . .	1.407	1.565
22. Campagna . . . . .	10.818	12.173	66. Maiori . . . . .	4.898	4.974
23. Campora . . . . .	1.134	1.162	67. Mercato San Severino* . . . . .	13.404	15.136
24. Cannalonga* . . . . .	1.018	1.173	68. Minori . . . . .	2.920	3.045
25. Capaccio . . . . .	5.661	8.036	69. Mòio della Civitella* . . . . .	2.211	2.437
26. Casalbuono . . . . .	2.131	2.389	70. Montano Antilia . . . . .	2.657	2.930
27. Casaletto Spartano . . . . .	2.555	2.661	71. Montecòrice . . . . .	2.668	2.823
28. Casal Velino . . . . .	3.438	3.884	72. Montecorvino Pugliano . . . . .	3.065	3.329
29. Caselle in Pittari . . . . .	1.735	2.042	73. Montecorvino Rovella . . . . .	8.651	10.606
30. Castelcivita . . . . .	2.863	2.984	74. Monteforte Cilento . . . . .	988	1.034
31. Castellabate . . . . .	6.000	6.864	75. Monte San Giacomo . . . . .	2.195	2.419
32. Castelnuovo Cilento . . . . .	1.184	1.495	76. Montesano sulla Marcel-		
33. Castelnuovo di Conza . . . . .	1.540	1.469	lana . . . . .	6.067	7.115
34. Castel San Giòrgio . . . . .	6.690	7.925	77. Morigerati . . . . .	1.100	1.181
35. Castel San Lorenzo . . . . .	4.525	5.033	78. Nocera Inferiore . . . . .	29.347	33.818
36. Castiglione dei Genovesi* . . . . .	1.074	1.106	79. Nocera Superiore . . . . .	11.131	12.544
37. Cava de' Tirreni . . . . .	33.051	37.920	80. Novi Velia* . . . . .	1.243	1.377
38. Celle di Bulgheria . . . . .	1.882	2.066	81. Ogliastro Cilento . . . . .	2.770	3.190
39. Cèntola . . . . .	3.699	4.121	82. Olèvano sul Tusciano . . . . .	3.985	4.660
40. Ceraso . . . . .	3.003	3.575	83. Oliveto Citra . . . . .	4.027	4.635
41. Cetara . . . . .	2.298	2.452	84. Omignano . . . . .	1.186	1.440
42. Cicerale . . . . .	2.569	2.499	85. Òrria . . . . .	1.912	2.137
43. Colliano . . . . .	3.904	4.193	86. Ottati . . . . .	1.534	1.608
44. Conca dei Marini* . . . . .	776	716	87. Padula . . . . .	5.528	6.632
45. Controne . . . . .	1.326	1.378	88. Pagani . . . . .	19.756	23.287
46. Contursi . . . . .	3.007	3.337	89. Palomonte . . . . .	3.240	3.659
47. Corbara . . . . .	1.673	1.851	90. Pellezzano . . . . .	5.356	5.904
48. Corleto Monforte . . . . .	1.457	1.629	91. Perdifumo . . . . .	2.713	2.782
49. Cùccaro Vetere . . . . .	809	874	92. Perito . . . . .	1.908	2.210
50. Èboli . . . . .	14.727	18.944	93. Pertosa . . . . .	998	1.149
51. Felitto . . . . .	2.133	2.392	94. Petina . . . . .	1.547	1.745
52. Fisciano . . . . .	7.954	8.520	95. Piaggine* . . . . .	2.957	3.239
53. Furore* . . . . .	517	599	96. Pisciotta . . . . .	3.827	4.025
54. Futani . . . . .	1.452	1.649	97. Polla . . . . .	5.062	5.518
55. Giffoni Sei Casali* . . . . .	4.265	4.509	98. Pòllica . . . . .	3.001	3.404
56. Giffoni Valle Piana . . . . .	7.012	7.422	99. Pontecagnano Faiano . . . . .	9.067	12.259
57. Gioi . . . . .	2.145	2.338	100. Positano . . . . .	2.075	2.405
58. Giungano . . . . .	1.090	1.384	101. Postiglione . . . . .	2.654	2.994
59. Ispani* . . . . .	1.032	1.133	102. Praiano . . . . .	1.546	1.801
60. Laureana Cilento . . . . .	1.971	2.113	103. Prignano Cilento* . . . . .	1.467	1.566
61. Laurino . . . . .	2.561	3.052	104. Ravello* . . . . .	2.320	2.498
62. Laurito . . . . .	1.562	1.830	105. Ricigliano . . . . .	1.207	1.418

**Salerno - Sassari**

COMUNI	POPOLAZIONE RESIDENTE		COMUNI	POPOLAZIONE RESIDENTE	
	censita al 21-4-1936 (legale)	calcolata al 31-12-1947		censita al 21-4-1936 (legale)	calcolata al 31-12-1947
106. Rocca d'Aspide . . . . .	8.441	9.027	132. San Valentino Tòrio . . . . .	5.126	6.395
107. Roccagloriosa . . . . .	2.266	2.376	133. Sanza . . . . .	2.827	3.463
108. Roccapiemonte . . . . .	5.294	5.916	134. Sapri . . . . .	4.608	6.188
109. Rofrano . . . . .	2.455	2.928	135. Sarno . . . . .	21.998	25.125
110. Romagnano al Monte . . . . .	735	790	136. Sassano . . . . .	5.189	5.675
111. Roseigno . . . . .	1.547	1.673	137. Scafati . . . . .	16.037	19.102
112. Rutino . . . . .	1.589	1.720	138. Scala* . . . . .	1.326	1.551
113. Sacco . . . . .	1.702	1.958	139. Serramezzana . . . . .	632	703
114. Sala Consilina . . . . .	9.020	10.994	140. Serre . . . . .	3.318	3.902
115. Salento . . . . .	1.352	1.589	141. Sessa Cilento . . . . .	2.540	2.712
116. SALERNO . . . . .	67.009	88.785	142. Siano . . . . .	5.097	6.109
117. Salvitelle . . . . .	1.468	1.552	143. Sicignano degli Alburni . . . . .	4.226	4.940
118. San Cipriano Picentino*	4.094	4.166	144. Stella Cilento . . . . .	1.427	1.562
119. San Giovanni a Piro . . . . .	3.121	3.582	145. Stio . . . . .	1.804	2.023
120. San Gregòrio Magno . . . . .	4.847	5.466	146. Teggiano . . . . .	8.365	9.449
121. San Mango Piemonte . . . . .	1.226	1.411	147. Torchiara* . . . . .	1.501	1.642
122. San Marzano sul Sarno . . . . .	5.854	7.070	148. Torraca . . . . .	1.248	1.399
123. San Mauro Cilento . . . . .	1.219	1.267	149. Torre Orsaia . . . . .	2.655	2.960
124. San Mauro la Bruca . . . . .	1.029	1.166	150. Tortorella . . . . .	727	830
125. San Pietro al Tanagro . . . . .	1.734	1.850	151. Tramonti . . . . .	5.666	6.252
126. San Rufo . . . . .	2.329	2.572	152. Trentinara . . . . .	1.643	1.771
127. Santa Marina* . . . . .	2.104	2.468	153. Valle dell'Angelo* . . . . .	823	869
128. Sant'Angelo a Fasanella . . . . .	1.658	1.690	154. Vallo della Lucania* . . . . .	6.250	6.863
129. Sant'Arsenio . . . . .	3.535	3.769	155. Valva . . . . .	1.973	2.161
130. Sant'Egidio del Monte Al- bino* . . . . .	4.721	5.482	156. Vibonati . . . . .	2.887	3.172
131. Santomenna . . . . .	1.297	1.429	157. Vietri sul Mare . . . . .	9.878	11.514
			TOTALE PROVINCIA	<b>705.277</b>	<b>822.326</b>

**PROVINCIA DI SASSARI**

1. Aggius . . . . .	5.009	5.831	16. Bottidda . . . . .	1.158	1.221
2. Alà dei Sardi . . . . .	2.088	2.387	17. Buddusò . . . . .	5.973	6.871
3. Alghero . . . . .	15.998	19.879	18. Bultei . . . . .	2.493	2.557
4. Anela . . . . .	1.300	1.398	19. Bulzi . . . . .	733	832
5. Ardara . . . . .	783	1.011	20. Bùrges* . . . . .	1.880	1.933
6. Arzachena . . . . .	3.782	4.260	21. Calangianus . . . . .	5.246	6.075
7. Bànari . . . . .	1.369	1.474	22. Cargeghe . . . . .	1.094	1.222
8. Benetutti . . . . .	2.809	2.820	23. Castel Sardo . . . . .	3.756	4.373
9. Berchidda . . . . .	3.018	3.437	24. Cherèmule . . . . .	922	849
10. Bessude . . . . .	696	776	25. Chiaramonti . . . . .	2.527	3.008
11. Bonnàro . . . . .	1.858	1.951	26. Codrongianus . . . . .	1.224	1.319
12. Bono . . . . .	4.518	4.746	27. Cossoine . . . . .	1.662	1.738
13. Bonorva . . . . .	7.443	7.688	28. Esporlatu* . . . . .	672	752
14. Bòrtigiadas . . . . .	1.640	1.741	29. Florinas . . . . .	2.229	2.212
15. Borutta . . . . .	675	633	30. Giave . . . . .	1.757	1.878



C O M U N I	POPOLAZIONE RESIDENTE		C O M U N I	POPOLAZIONE RESIDENTE	
	censita al 21-4-1936 (legale)	calcolata al 31-12-1947		censita al 21-4-1936 (legale)	calcolata al 31-12-1947
31. Illorai . . . . .	1.817	2.025	54. Pèrfugas . . . . .	2.521	3.067
32. Ittireddu . . . . .	899	1.003	55. Ploaghe . . . . .	4.522	5.148
33. Ittiri . . . . .	7.971	8.759	56. Porto Torres . . . . .	7.311	9.166
34. Laerru . . . . .	1.161	1.457	57. Pozzomaggiore . . . . .	4.586	4.868
35. La Maddalena . . . . .	10.968	11.062	58. Putifigari* . . . . .	575	642
36. Luogosanto* . . . . .	2.457	2.611	59. Romana . . . . .	842	954
37. Lùras . . . . .	2.991	3.202	60. Santa Teresa Gallura . . . . .	2.546	2.570
38. Mara . . . . .	1.158	1.321	61. SÀSSARI . . . . .	55.373	67.934
39. Màrtis . . . . .	1.040	1.156	62. Sèdini . . . . .	4.010	4.537
40. Monteleone Rocca Dòria	385	422	63. Semèstene . . . . .	737	710
41. Monti . . . . .	2.176	2.460	64. Sènnori . . . . .	4.527	5.128
42. Mòres . . . . .	3.134	3.397	65. Siligo . . . . .	1.815	1.913
43. Nughedu di San Nicolò .	2.313	2.381	66. Sorso . . . . .	7.732	8.533
44. Nule . . . . .	1.960	1.881	67. Tèmpio Pausània* . . . . .	13.703	16.680
45. Nulvi . . . . .	3.854	3.996	68. Thiesi . . . . .	3.399	3.399
46. Òlbia* . . . . .	11.222	15.276	69. Tissi . . . . .	1.384	1.439
47. Olmedo . . . . .	1.107	1.636	70. Torralba . . . . .	1.503	1.542
48. Òschiri . . . . .	4.016	4.401	71. Tula . . . . .	1.630	2.084
49. Òsilo . . . . .	6.125	6.287	72. Uri . . . . .	1.759	2.083
50. Ossi . . . . .	4.072	4.350	73. Ùsini . . . . .	2.704	2.867
51. Ozieri . . . . .	9.893	12.012	74. Villanova Monteleone* .	4.892	4.88
52. Pàdria . . . . .	2.029	2.125			
53. Pattada . . . . .	5.231	5.585			
			TOTALE PROVINCIA	<b>302.362</b>	<b>345.829</b>

**PROVINCIA DI SAVONA**

1. Alàssio . . . . .	8.090	8.544	20. Castelbianco . . . . .	485	492
2. Albenga . . . . .	10.698	11.455	21. Castelvècchio di Rocca		
3. Albisola Marina . . . . .	2.242	2.575	Barbena . . . . .	517	472
4. Albisola Superiore . . . . .	4.576	4.723	22. Celle Ligure . . . . .	3.014	3.390
5. Altare . . . . .	3.036	3.354	23. Cèngio . . . . .	3.043	3.227
6. Andora . . . . .	2.284	2.517	24. Ceriale . . . . .	2.064	2.289
7. Arnasco . . . . .	457	419	25. Cisano sul Neva . . . . .	771	772
8. Balestrino . . . . .	486	509	26. Cossèria . . . . .	1.071	1.295
9. Bardinetto . . . . .	981	1.065	27. Dego . . . . .	2.998	3.506
10. Bergeggi . . . . .	650	784	28. Erli . . . . .	599	543
11. Boissano* . . . . .	284	284	29. Finale Ligure . . . . .	10.487	11.482
12. Borghetto Santo Spirito	1.030	1.126	30. Garlenda . . . . .	531	527
13. Bòrgio Verezzi . . . . .	943	1.114	31. Giustènice . . . . .	742	690
14. Bòrmida . . . . .	841	843	32. Giusvalla . . . . .	807	818
15. Càiro Montenotte . . . . .	9.269	12.408	33. Laignuèglia . . . . .	1.220	1.263
16. Càlice Ligure . . . . .	1.409	1.437	34. Loano . . . . .	5.070	5.678
17. Calizzano . . . . .	2.646	2.704	35. Magliolo . . . . .	774	722
18. Càrcare . . . . .	2.691	3.695	36. Màllare . . . . .	1.583	1.738
19. Casanova Lerrone . . . . .	1.401	1.346	37. Massimino . . . . .	358	395

**Savona - Siena - Siracusa**

COMUNI	POPOLAZIONE RESIDENTE		COMUNI	POPOLAZIONE RESIDENTE	
	censita al 21-4-1936 (legale)	calcolata al 31-12-1947		ce 21 (	calcolata al 31-12-1947
38. Millésimo . . . . .	2.626	2.783	55. Sassello . . . . .	3.661	3.443
39. Miòglia . . . . .	1.133	1.123	56. SAVONA . . . . .	64.199	69.210
40. Murialdo . . . . .	1.784	1.888	57. Spotorno . . . . .	1.728	2.027
41. Nasino . . . . .	551	529	58. Stella . . . . .	3.118	2.807
42. Noli . . . . .	2.267	2.472	59. Stellanello . . . . .	1.323	1.240
43. Onzo . . . . .	368	354	60. Tèstico . . . . .	431	423
44. Orco Feglino . . . . .	921	895	61. Toirano* . . . . .	1.135	1.013
45. Ortovero . . . . .	915	945	62. Tovo San Giacomo . . . . .	1.428	1.401
46. Osiglia . . . . .	1.101	1.105	63. Urbe . . . . .	1.813	1.893
47. Pàllare . . . . .	1.182	1.454	64. Vado Ligure . . . . .	8.155	9.017
48. Piana Crixia . . . . .	1.582	1.648	65. Varazze . . . . .	11.769	12.134
49. Pietra Ligure . . . . .	3.601	3.951	66. Vendone . . . . .	551	574
50. Plòdio . . . . .	392	468	67. Vezzi Pòrtio . . . . .	695	588
51. Pontinvrea . . . . .	841	760	68. Villanova d'Albenga . . . . .	1.183	1.159
52. Quiliano . . . . .	6.160	6.358	69. Zuccarello . . . . .	425	487
53. Rialto . . . . .	706	731			
54. Roccavignale . . . . .	1.216	1.313	<b>TOTALE PROVINCIA</b>	<b>219.108</b>	<b>236.394</b>

**PROVINCIA DI SIENA**

1. Abbadia San Salvatore . . . . .	6.307	6.781	20. Piancastagnaio . . . . .	5.082	5.337
2. Asciano . . . . .	9.268	9.790	21. Pienza . . . . .	4.532	4.624
3. Buonconvento . . . . .	4.489	4.521	22. Poggibonsi . . . . .	13.866	14.119
4. Càsole d'Elsa . . . . .	5.128	5.285	23. Radda in Chianti . . . . .	3.175	3.010
5. Castellina in Chianti . . . . .	5.159	5.055	24. Radicefani . . . . .	2.939	2.792
6. Castelnuovo Berardenga . . . . .	10.358	10.230	25. Radiceòndoli . . . . .	3.420	3.452
7. Castiglione d'Orcia . . . . .	5.166	5.175	26. Rapolano . . . . .	5.587	5.699
8. Cetona . . . . .	4.773	4.876	27. San Casciano dei Bagni . . . . .	3.761	3.749
9. Chianciano . . . . .	3.677	4.139	28. San Gimignano . . . . .	11.270	11.135
10. Chiusdino . . . . .	4.911	4.937	29. San Giovanni d'Asso . . . . .	3.116	3.270
11. Chiusi . . . . .	8.043	8.498	30. San Quirico d'Orcia . . . . .	2.240	2.330
12. Colle di Val d'Elsa . . . . .	11.052	11.500	31. Sarteano . . . . .	4.578	4.713
13. Gaiole in Chianti . . . . .	5.777	5.660	32. SIENA . . . . .	48.664	52.579
14. Montalcino . . . . .	10.216	10.723	33. Sinalunga . . . . .	10.411	10.755
15. Montepulciano . . . . .	16.866	17.552	34. Sovicille . . . . .	8.092	8.039
16. Monteriggioni . . . . .	5.157	5.163	35. Torrita di Siena . . . . .	6.304	6.531
17. Monteroni d'Arbia . . . . .	5.467	5.601	36. Trequanda . . . . .	3.308	3.502
18. Monticiano . . . . .	2.882	2.837			
19. Murlo . . . . .	3.418	3.628	<b>TOTALE PROVINCIA</b>	<b>268.459</b>	<b>277.587</b>

**PROVINCIA DI SIRACUSA**

1. Augusta . . . . .	19.690	23.794	5. Canicattini Bagni . . . . .	9.827	10.769
2. Avola . . . . .	21.883	24.907	6. Carlentini . . . . .	10.580	11.563
3. Buccheri . . . . .	4.854	4.655	7. Càssaro . . . . .	1.993	2.072
4. Buscemi . . . . .	2.632	2.577	8. Ferla . . . . .	4.567	5.028

COMUNI	POPOLAZIONE RESIDENTE		COMUNI	POPOLAZIONE RESIDENTE	
	censita al 21-4-1936 (legale)	calcolata al 31-12-1947		censita al 21-4-1936 (legale)	calcolata al 31-12-1947
9. Florida . . . . .	14.473	16.276	15. Palazzolo Acreide . . . . .	11.584	13.147
10. Francofonte . . . . .	12.089	14.158	16. Rosolini . . . . .	14.052	16.671
11. Lentini . . . . .	23.830	28.999	17. SIRACUSA . . . . .	53.166	65.804
12. Melilli . . . . .	6.767	7.501	18. Solarino . . . . .	4.971	5.755
13. Noto . . . . .	29.992	33.766	19. Sortino . . . . .	10.058	10.514
14. Pachino . . . . .	20.564	25.110	TOTALE PROVINCIA	<b>277.572</b>	<b>323.066</b>

**PROVINCIA DI SÒNDRIO**

1. Albaredo per San Marco . . . . .	562	631	37. Livigno . . . . .	1.503	1.716
2. Albosaggia . . . . .	2.891	3.096	38. Lòvero Valtellino . . . . .	862	893
3. Andalo Valtellino . . . . .	420	443	39. Mantello . . . . .	444	498
4. Aprica . . . . .	1.103	1.235	40. Mazzo di Valtellina . . . . .	1.132	1.138
5. Ardenno . . . . .	2.508	2.789	41. Mello . . . . .	1.359	1.205
6. Bema . . . . .	376	403	42. Menarola . . . . .	277	301
7. Berbenno di Valtellina . . . . .	3.265	3.562	43. Mese . . . . .	914	746
8. Brianzone . . . . .	1.572	1.560	44. Montagna in Valtellina . . . . .	2.353	2.551
9. Bòrmio . . . . .	2.276	2.520	45. Morbegno* . . . . .	5.988	6.617
10. Bùglio in Monte . . . . .	1.483	1.672	46. Novate Mezzola . . . . .	1.777	1.791
11. Caiolo . . . . .	1.160	1.171	47. Pedesina . . . . .	125	164
12. Campodolcino . . . . .	1.675	1.879	48. Piantedo . . . . .	782	814
13. Caspoggio . . . . .	1.048	1.190	49. Piateda . . . . .	2.464	2.650
14. Castello dell'Acqua . . . . .	1.237	1.283	50. Piuro . . . . .	1.647	1.798
15. Castione Andevenno . . . . .	1.675	1.778	51. Poggiridenti . . . . .	1.019	1.186
16. Cedrasco . . . . .	428	445	52. Ponte in Valtellina . . . . .	3.310	3.402
17. Cercino . . . . .	774	799	53. Postalesio . . . . .	620	605
18. Chiavenna . . . . .	5.379	5.938	54. Prata Camportaccio . . . . .	1.504	1.628
19. Chiesa in Valmalenco* . . . . .	2.204	2.371	55. Rasura . . . . .	344	473
20. Chiuro . . . . .	1.811	2.025	56. Rògolo . . . . .	408	440
21. Cino . . . . .	586	631	57. Samòlaco . . . . .	2.206	2.619
22. Civo . . . . .	1.817	1.815	58. San Giacomo Filippo . . . . .	1.270	1.362
23. Colorina . . . . .	1.433	1.611	59. Sèrnio . . . . .	630	673
24. Còsio Valtellino . . . . .	2.904	3.348	60. Sòndalo . . . . .	3.819	4.248
25. Dàzio . . . . .	479	525	61. SÒNDRIO . . . . .	11.672	13.931
26. Delèbio . . . . .	1.685	2.077	62. Spriana . . . . .	877	892
27. Dubino . . . . .	1.520	1.739	63. Talamona . . . . .	2.931	3.184
28. Faedo Valtellino . . . . .	538	568	64. Tartano . . . . .	1.189	1.261
29. Fòrcola . . . . .	1.247	1.349	65. Tèglio . . . . .	5.951	6.324
30. Fusine . . . . .	847	877	66. Tirano . . . . .	6.772	7.517
31. Gerola Alta . . . . .	1.052	1.379	67. Torre di Santa Maria . . . . .	1.191	1.184
32. Gordona . . . . .	1.395	1.512	68. Tovo di Sant'Àgata . . . . .	476	461
33. Gròsio . . . . .	4.356	4.604	69. Traona . . . . .	1.297	1.372
34. Grosotto . . . . .	2.247	2.405	70. Tresivio . . . . .	1.830	2.153
35. Isolato . . . . .	435	525	71. Valfurva . . . . .	2.006	2.088
36. Lanzada . . . . .	1.250	1.629	72. Valle di Dentro . . . . .	2.295	2.662

**Sòndrio - Tèramo - Terni**

C O M U N I	POPOLAZIONE RESIDENTE		C O M U N I	POPOLAZIONE RESIDENTE	
	censita al 21-4-1936 (legale)	calcolata al 31-12-1947		censita al 21-4-1936 (legale)	calcolata al 31-12-1947
73. Valle di Sotto . . . . .	2.397	2.702	77. Villa di Chiavenna . . .	1.228	1.191
74. Val Màsino . . . . .	1.077	1.189	78. Villa di Tirano . . . . .	3.431	3.480
75. Vercèia . . . . .	1.010	970			
76. Vèrvio . . . . .	894	882	TOTALE PROVINCIA	142.919	156.345

**PROVINCIA DI TÈRAMO**

1. Ancarano . . . . .	1.972	2.125	24. Giulianova . . . . .	10.873	12.610
2. Arsità . . . . .	2.380	2.443	25. Isola del Gran Sasso d'Italia . . . . .	6.448	7.152
3. Atri . . . . .	12.735	13.674	26. Montefino . . . . .	2.194	2.440
4. Basciano . . . . .	2.374	2.904	27. Montòrio al Vomano . .	8.102	9.007
5. Bellante . . . . .	6.345	6.966	28. Morro d'Oro . . . . .	3.338	3.704
6. Bisenti . . . . .	4.450	4.914	29. Mosciano Sant'Angelo . .	8.264	8.751
7. Campi . . . . .	11.109	12.220	30. Nereto . . . . .	3.730	3.848
8. Canzano . . . . .	2.305	2.455	31. Notaresco . . . . .	6.032	6.841
9. Castel Castagna . . . . .	1.617	1.678	32. Penna Sant'Andrea . . .	1.715	1.918
10. Castellalto . . . . .	3.944	4.261	33. Pietracamela . . . . .	1.385	1.536
11. Castelli . . . . .	3.849	4.071	34. Pineto . . . . .	5.079	5.898
12. Castiglione Messer Rai- mondo . . . . .	4.248	4.534	35. Rocca Santa Maria . . .	1.941	1.856
13. Castilenti . . . . .	2.309	2.510	36. Roseto degli Abruzzi . .	10.985	12.657
14. Cellino Attanàsio . . . . .	4.829	5.573	37. Sant'Egidio alla Vibrata	4.486	5.126
15. Cermignano . . . . .	4.121	4.556	38. Sant'Omero . . . . .	5.217	5.648
16. Civitella del Tronto . . .	10.609	10.995	39. Silvi . . . . .	5.860	6.803
17. Colledara . . . . .	3.218	3.704	40. TÈRAMO . . . . .	33.796	38.716
18. Colonnella . . . . .	7.802	8.800	41. Torano Nuovo . . . . .	2.190	2.230
19. Controguerra . . . . .	3.882	4.016	42. Torricella Sicura . . . .	3.975	4.123
20. Corràpoli . . . . .	4.718	4.944	43. Tortoreto . . . . .	7.000	7.954
21. Cortino . . . . .	3.075	3.084	44. Tossicia . . . . .	2.720	2.878
22. Crognaleto . . . . .	5.337	5.606	45. Valle Castellana . . . . .	5.334	5.480
23. Fano Adriano . . . . .	1.640	1.685	TOTALE PROVINCIA	249.532	274.894

**PROVINCIA DI TERNI**

1. Acquasparta . . . . .	4.903	5.503	13. Ficule . . . . .	3.552	3.725
2. Allerona* . . . . .	2.388	2.483	14. Giove . . . . .	1.682	1.790
3. Alviano . . . . .	1.561	1.635	15. Guardea . . . . .	2.175	2.301
4. Amèlia . . . . .	11.055	11.737	16. Lugnano in Teverina . .	1.955	2.148
5. Arrone . . . . .	2.950	3.567	17. Montecastrilli . . . . .	7.109	7.706
6. Attigliano . . . . .	1.211	1.383	18. Montècchio* . . . . .	2.883	2.952
7. Baschi* . . . . .	4.324	4.428	19. Montefranco . . . . .	1.252	1.388
8. Calvi dell'Ùmbria . . . . .	3.203	3.388	20. Montegabbione . . . . .	2.275	2.323
9. Castel Giòrgio* . . . . .	2.724	2.909	21. Monteleòne d'Orvieto . .	2.532	2.666
10. Castel Viscardo* . . . . .	2.894	3.115	22. Narni . . . . .	17.660	19.695
11. Fabro* . . . . .	2.794	2.815	23. Orvieto* . . . . .	21.599	23.880
12. Ferentillo . . . . .	2.682	2.910	24. Otricoli . . . . .	2.299	2.465

COMUNI	POPOLAZIONE RESIDENTE		COMUNI	POPOLAZIONE RESIDENTE	
	censita al 21-4-1936 (legale)	calcolata al 31-12-1947		censita al 21-4-1936 (legale)	calcolata al 31-12-1947
25. Parrano . . . . .	1.823	1.794	30. San Venanzo . . . . .	5.126	5.279
26. Penna in Teverina . . . . .	1.116	1.171	31. Stroncone* . . . . .	4.377	4.950
27. Polino . . . . .	457	473	32. TERNI* . . . . .	64.513	79.423
28. Porano . . . . .	1.481	1.505			
29. San Gèmini . . . . .	3.004	3.461	TOTALE PROVINCIA	191.559	216.968 ✓

**PROVINCIA DI TORINO**

X 1. Agliè* . . . . .	2.706	2.622	38. Bruino . . . . .	1.138	1.149
2. Airasca . . . . .	1.466	1.533	39. Brusasco Cavagnolo* . . . . .	2.867	2.934
3. Ala di Stura . . . . .	694	687	40. Bruzolo . . . . .	1.120	1.144
Y 4. Albiano d'Ivrea* . . . . .	1.440	1.412	41. Buriasco . . . . .	1.411	1.381
X 5. Alice Superiore* . . . . .	727	665	42. Burolo* . . . . .	826	831
6. Almese . . . . .	3.972	4.131	43. Busano* . . . . .	780	778
7. Alpette* . . . . .	489	429	44. Bussoleno . . . . .	4.752	5.228
8. Alpignano . . . . .	3.212	3.786	45. Buttigliera Alta . . . . .	2.191	2.246
9. Andezeno . . . . .	927	918	46. Cafasse . . . . .	2.682	2.753
10. Andrate* . . . . .	1.177	1.164	47. Caluso* . . . . .	5.701	6.005
11. Angrogna . . . . .	1.871	1.840	48. Cambiano . . . . .	2.383	2.758
12. Arignano* . . . . .	891	801	49. Campiglione-Fenile . . . . .	1.397	1.343
13. Avigliana . . . . .	5.107	5.079	50. Cândia Canavese* . . . . .	1.418	1.344
X 14. Azèglio* . . . . .	1.561	1.513	51. Candiolo . . . . .	1.343	1.645
15. Bàiro Torre* . . . . .	1.479	1.487	52. Canischio* . . . . .	666	671
16. Balangero . . . . .	2.369	2.274	53. Cantòira . . . . .	843	821
Y 17. Baldissero Canavese* . . . . .	505	500	54. Càprie* . . . . .	1.728	1.651
18. Baldissero Torinese . . . . .	1.500	1.434	55. Carema* . . . . .	1.155	1.211
19. Balme . . . . .	277	243	56. Carignano . . . . .	7.392	7.675
20. Banchette* . . . . .	601	764	57. Carmagnola . . . . .	12.737	13.427
(21. Barbania* . . . . .	1.537	1.286	58. Casalborgone* . . . . .	1.931	1.783
22. Bardonecchia* . . . . .	2.409	2.273	59. Cascinette d'Ivrea* . . . . .	886	977
23. Barone* . . . . .	699	633	60. Caselette . . . . .	635	746
24. Beinasco . . . . .	2.057	2.316	61. Caselle Torinese . . . . .	5.783	6.791
25. Bibiana . . . . .	2.692	2.554	62. Castagneto Po* . . . . .	1.083	1.048
26. Bòbbio Pèllice . . . . .	1.225	1.213	63. Castagnole Piemonte . . . . .	1.719	1.721
27. Bollengo* . . . . .	2.127	2.446	64. Castellamonte* . . . . .	7.818	8.207
28. Bòrgaro Torinese . . . . .	1.629	1.788	65. Castelnuovo Nigra* . . . . .	1.389	1.274
29. Borgiallo* . . . . .	861	867	66. Castiglione Torinese* . . . . .	1.721	1.856
30. Borgofranco d'Ivrea* . . . . .	2.827	2.985	67. Cavour . . . . .	6.244	6.115
31. Borgomasipo* . . . . .	1.602	1.396	68. Cercenasco . . . . .	1.477	1.436
32. Borgone Susa . . . . .	1.895	1.988	69. Cères . . . . .	1.721	1.582
33. Bosconero . . . . .	1.520	1.561	70. Ceresole Reale* . . . . .	227	251
34. Brandizzo . . . . .	2.607	2.769	71. Cesana Torinese* . . . . .	1.479	1.332
35. Bricheràsio . . . . .	3.036	2.978	72. Chialamberto . . . . .	950	837
36. Brosso* . . . . .	559	526	73. Chianocco* . . . . .	1.498	1.406
37. Bròzolo* . . . . .	779	747	74. Chiaverano* . . . . .	1.777	1.684

COMUNI	POPOLAZIONE RESIDENTE		COMUNI	POPOLAZIONE RESIDENTE	
	censita al 21-4-1936 (legale)	calcolata al 31-12-1947		censita al 21-4-1936 (legale)	calcolata al 31-12-1947
75. Chieri . . . . .	13.736	14.246	119. Inverso Pinasca* . . . . .	717	732
76. Chiesanuova* . . . . .	477	481	120. Isolabella* . . . . .	445	441
77. Chiomonte . . . . .	1.404	1.394	121. Issiglio* . . . . .	635	574
78. Chiusa di San Michele. . . . .	1.159	1.235	122. Ivrea* . . . . .	14.473	17.163
79. Chivasso . . . . .	11.590	11.600	123. La Cassa* . . . . .	720	755
80. Cicònio* . . . . .	458	431	124. La Lòggia . . . . .	1.415	1.470
81. Cintano* . . . . .	459	354	125. Lanzo Torinese. . . . .	4.160	4.573
82. Cinzano . . . . .	536	466	126. Lauriano* . . . . .	1.400	1.340
83. Ciriè* . . . . .	8.500	8.768	127. Lèini* . . . . .	3.301	3.514
84. Claviere* . . . . .	132	105	128. Lèmie . . . . .	1.187	991
85. Coassolo Torinese. . . . .	2.357	2.193	129. Lèssolo* . . . . .	1.752	1.794
86. Coazze . . . . .	3.686	3.625	130. Levone . . . . .	700	635
87. Collegno . . . . .	12.535	12.788	131. Locana* . . . . .	3.914	3.674
88. Collettero Castelnuovo* . . . . .	852	858	132. Lombardore* . . . . .	914	894
89. Collettero Parella* . . . . .	678	714	133. Lombriasco* . . . . .	954	1.021
90. Condove* . . . . .	5.486	5.478	134. Loranzè* . . . . .	701	738
91. Còrio . . . . .	4.142	3.793	135. Lugnacco* . . . . .	536	477
92. Cossano Canavese* . . . . .	890	879	136. Luserna San Giovanni*. . . . .	5.652	5.885
93. Cucèglio* . . . . .	918	787	137. Lusernetta* . . . . .	935	762
94. Cumiana . . . . .	4.934	4.391	138. Lusigliè* . . . . .	708	650
95. Cuornè* . . . . .	7.044	7.097	139. Macello . . . . .	1.487	1.480
96. Druento* . . . . .	2.503	2.590	140. Maglione* . . . . .	814	709
97. Esille* . . . . .	1.089	885	141. Marentino . . . . .	1.023	926
98. Fàvria* . . . . .	2.355	2.440	142. Masino* . . . . .	1.263	1.211
99. Feletto . . . . .	1.647	1.613	143. Massello* . . . . .	377	366
100. Fenestrelle* . . . . .	1.426	1.450	144. Mati* . . . . .	2.598	2.969
101. Fiano . . . . .	2.521	2.498	145. Màttie . . . . .	1.532	1.405
102. Fiorano Canavese* . . . . .	765	726	146. Mazzè* . . . . .	3.805	3.602
103. Foglizzo . . . . .	2.536	2.234	147. Meana di Susa . . . . .	1.104	1.116
104. Forno Canavese . . . . .	3.211	3.075	148. Mercenasco* . . . . .	1.499	1.453
105. Frassinetto* . . . . .	1.634	1.345	149. Meugliano* . . . . .	155	156
106. Front* . . . . .	1.547	1.330	150. Mezenile . . . . .	1.885	1.704
107. Frossasco . . . . .	3.127	3.035	151. Mombello di Torino* . . . . .	445	394
108. Garzigliana . . . . .	604	649	152. Mompantero . . . . .	1.126	1.208
109. Gassinò Torinese* . . . . .	4.215	4.696	153. Monastero di Lanzo . . . . .	1.348	1.175
110. Germagnano . . . . .	1.137	1.159	154. Moncalieri . . . . .	21.181	23.765
111. Giaglione . . . . .	950	902	155. Moncenisio* . . . . .	116	146
112. Giaveno . . . . .	9.441	9.692	156. Montaldo Torinese . . . . .	596	579
113. Givoletto* . . . . .	615	566	157. Montalenghe* . . . . .	945	819
114. Gravere . . . . .	642	584	158. Montalto Dora* . . . . .	1.289	1.448
115. Groscavallo . . . . .	664	598	159. Montanaro . . . . .	3.588	3.722
116. Grosso* . . . . .	890	893	160. Monteu da Po* . . . . .	764	785
117. Grugliaseo . . . . .	5.583	5.574	161. Moriondo Torinese . . . . .	942	795
118. Ingria* . . . . .	742	616	162. Nichelino . . . . .	5.841	6.366

COMUNI	POPOLAZIONE RESIDENTE		COMUNI	POPOLAZIONE RESIDENTE	
	censita al 21-4-1936 (legale)	calcolata al 31-12-1947		censita al 21-4-1936 (legale)	calcolata al 31-12-1947
163. Noasca*	1.005	963	207. Riva presso Chieri . . .	2.455	2.255
164. Nole*	3.385	3.500	208. Rivara* . . . . .	1.690	1.747
165. None . . . . .	2.415	2.704	209. Rivarolo Canavese . . .	6.635	7.152
166. Novalesa* . . . . .	758	711	210. Rivarossa* . . . . .	985	792
167. Oglianico* . . . . .	1.017	1.110	211. Rivoli . . . . .	10.939	12.871
168. Orbassano . . . . .	3.730	4.224	212. Robassomero . . . . .	733	858
169. Ôrio Canavese* . . . . .	873	887	213. Rocca Canavese . . . . .	2.904	2.096
170. Osasco* . . . . .	633	697	214. Romano Canavese* . . . .	1.487	1.441
171. Osàsio* . . . . .	850	773	215. Ronco Canavese* . . . . .	1.792	2.538
172. Ozegna* . . . . .	891	898	216. Rondissone . . . . .	1.468	1.451
173. Palazzo Canavese* . . . .	943	899	217. Rorà* . . . . .	550	466
174. Pancalieri* . . . . .	2.186	2.063	218. Roreto Chisone* . . . . .	1.817	1.849
175. Parella* . . . . .	399	420	219. Rosta . . . . .	944	1.034
176. Pavarolo . . . . .	468	425	220. Rubiana . . . . .	2.085	1.914
177. Pavone Canavese* . . . . .	2.176	2.313	221. Ruèglio* . . . . .	1.255	1.249
178. Pecco* . . . . .	326	299	222. Salabertano* . . . . .	789	743
179. Pecetto . . . . .	1.899	1.836	223. Salassa* . . . . .	1.158	1.159
180. Perosa Argentina . . . . .	5.203	5.506	224. Salerano Canavese* . . . .	440	505
181. Perosa Canavese* . . . . .	491	480	225. Salza di Pinerolo* . . . . .	295	326
182. Perrero . . . . .	2.247	2.337	226. Samone* . . . . .	680	835
183. Pertùsio* . . . . .	1.012	998	227. San Benigno Canavese . . .	2.419	2.446
184. Pessinetto . . . . .	1.158	1.007	228. San Carlo Canavese* . . . .	1.710	1.720
185. Pianezza . . . . .	2.994	3.355	229. San Colombano Belmon-		
186. Pinasca* . . . . .	2.617	2.673	te* . . . . .	329	331
187. Pinerolo . . . . .	21.600	24.636	230. San Didero . . . . .	429	427
188. Pino Torinese . . . . .	2.218	2.033	231. San Francesco al Campo . . .	2.680	2.698
189. Piòbesi Torinese . . . . .	1.894	1.827	232. San Germano Chisone . . . .	3.120	3.314
190. Piossasco . . . . .	3.572	3.692	233. San Gillio* . . . . .	682	735
191. Piscina . . . . .	1.232	1.346	234. San Giòrgio Canavese* . . .	2.511	2.409
192. Piverone* . . . . .	1.274	1.295	235. San Giòrio . . . . .	1.512	1.466
193. Poirino* . . . . .	5.691	5.713	236. San Giusto Canavese* . . . .	2.200	2.017
194. Pont-Canavese* . . . . .	5.472	5.628	237. San Martino Canavese* . . .	1.118	990
195. Porte . . . . .	862	893	238. San Maurizio Canavese* . . .	4.472	4.824
196. Prigelato . . . . .	1.085	976	239. San Màuro Torinese . . . . .	4.437	5.039
197. Prali* . . . . .	870	904	240. San Pietro Val Lèmina . . . .	1.038	934
198. Pralormo . . . . .	1.392	1.342	241. San Ponso* . . . . .	301	301
199. Prascorsano* . . . . .	754	760	242. San Raffaele Cimena* . . . .	1.362	1.517
200. Pratiglione* . . . . .	901	878	243. San Sebastiano da Po . . . . .	1.878	1.873
201. Quagliuzzo* . . . . .	310	327	244. San Secondo di Pinerolo* . . .	3.123	3.255
202. Quincinetto . . . . .	1.101	1.183	245. Sant'Ambrògio di Torino . . . .	2.285	2.514
203. Reano . . . . .	775	771	246. Sant'Antonino di Susa . . . . .	2.062	2.067
204. Ribordone* . . . . .	840	679	247. Santena . . . . .	3.934	4.006
205. Rivalba . . . . .	923	727	248. Sauze di Cesana* . . . . .	261	306
206. Rivalta di Torino . . . . .	1.915	1.970	249. Sauze d'Oulx* . . . . .	442	525

**Torino - Trapani - Trento**

COMUNI	POPOLAZIONE RESIDENTE		COMUNI	POPOLAZIONE RESIDENTE	
	censita al 21-4-1936 (legale)	calcolata al 31-12-1947		censita al 21-4-1936 (legale)	calcolata al 31-12-1947
250. Scalenghe . . . . .	2.428	2.413	277. Vauda di Front* . . . . .	1.270	1.369
251. Scarmagno* . . . . .	699	678	278. Venàlzio* . . . . .	935	1.028
252. Sciolze . . . . .	960	907	279. Venaria Reale . . . . .	11.744	13.725
253. Sestriere . . . . .	446	434	280. Verolengo . . . . .	4.464	4.634
254. Sèttimo Rottaro* . . . . .	840	751	281. Verrua Savòia . . . . .	2.273	2.102
255. Sèttimo Torinese . . . . .	8.523	10.344	282. Vestignè* . . . . .	1.318	1.310
256. Sèttimo Vittone* . . . . .	1.955	1.775	283. Vialfrè* . . . . .	308	274
257. Sparone* . . . . .	1.912	1.676	284. Vico Canavese* . . . . .	1.317	1.344
258. Strambinello* . . . . .	258	272	285. Vidracco* . . . . .	386	336
259. Strambino* . . . . .	4.702	4.558	286. Vigone . . . . .	4.863	4.888
260. Susa . . . . .	4.952	5.891	287. Villafranca Piemonte* . . . . .	6.302	5.876
261. Tavagnasco* . . . . .	858	868	288. Villanova Canavese* . . . . .	808	869
262. TORINO . . . . .	629.115	709.817	289. Villarbasse . . . . .	925	933
263. Torrazza Piemonte . . . . .	1.637	1.737	290. Villarèggia* . . . . .	1.390	1.351
264. Torre Pèlice . . . . .	4.912	5.142	291. Villar Focchiardo . . . . .	1.924	1.890
265. Trana . . . . .	1.532	1.291	292. Villar Pèlice . . . . .	1.620	1.667
266. Trausella* . . . . .	304	247	293. Villar Perosa . . . . .	2.511	2.619
267. Trave* . . . . .	808	781	294. Villastellone . . . . .	2.344	2.485
268. Traversella* . . . . .	1.008	988	295. Vinovo . . . . .	2.799	2.838
269. Trofarello . . . . .	2.988	3.227	296. Virle Piemonte* . . . . .	1.155	1.110
270. Ùlzio* . . . . .	2.058	2.570	297. Vische* . . . . .	2.009	1.892
271. Usseaux* . . . . .	553	563	298. Vistròrio* . . . . .	587	566
272. Ussèglio . . . . .	1.035	997	299. Viù . . . . .	3.475	3.046
273. Vaie* . . . . .	1.223	1.184	300. Volpiano . . . . .	4.842	5.008
274. Val della Torre . . . . .	1.768	1.628	301. Volvera . . . . .	1.983	1.822
275. Valperga* . . . . .	2.478	2.442			
276. Valprato Soana* . . . . .	1.048	814			
			TOTALE PROVINCIA	1.312.324	1.413.494

**PROVINCIA DI TRAPANI**

1. Alcamo . . . . .	38.396	42.468	12. Paceco . . . . .	9.306	10.959
2. Calatafimi . . . . .	11.484	12.153	13. Pantelleria . . . . .	9.806	10.730
3. Campobello di Mazara . . . . .	10.285	11.707	14. Partanna . . . . .	12.714	13.706
4. Camporeale . . . . .	6.096	7.014	15. Poggioreale . . . . .	3.025	3.366
5. Castellammare del Golfo . . . . .	18.032	20.240	16. Salaparuta . . . . .	3.152	3.300
6. Castelvetro . . . . .	26.129	29.691	17. Salemi . . . . .	17.308	18.378
7. Erice . . . . .	32.933	33.610	18. Santa Ninfa . . . . .	6.621	7.126
8. Favignana . . . . .	6.196	6.722	19. TRAPANI . . . . .	63.540	74.144
9. Gibellina . . . . .	6.788	7.000	20. Vita . . . . .	5.159	5.089
10. Marsala . . . . .	62.171	71.809			
11. Mazara del Vallo . . . . .	26.028	31.794			
			TOTALE PROVINCIA	375.169	421.006

**PROVINCIA DI TRENTO**

1. Ala . . . . .	6.171	6.440	4. Àndalo* . . . . .	817	875
2. Albiano . . . . .	1.760	2.068	5. Arco . . . . .	9.215	10.126
3. Aldeno* . . . . .	1.851	1.905	6. Àvio . . . . .	3.737	3.725



C O M U N I	POPOLAZIONE RESIDENTE		C O M U N I	POPOLAZIONE RESIDENTE	
	censita al 21-4-1936 (legale)	calcolata al 31-12-1947		censita al 21-4-1936 (legale)	calcolata al 31-12-1947
7. Baselga* . . . . .	223	263	51. Cloz* . . . . .	789	860
8. Baselga di Pinè . . . . .	3.265	3.747	52. Commezzadura . . . . .	855	941
9. Bedollo . . . . .	1.486	1.667	53. Condino* . . . . .	1.275	1.201
10. Besenello* . . . . .	1.543	1.631	54. Còredo. . . . .	1.975	2.050
11. Bezzecca. . . . .	1.326	1.443	55. Cùnevo*. . . . .	454	516
12. Bieno*. . . . .	598	655	56. Daiano*. . . . .	550	617
13. Blèggio Inferiore*. . . . .	821	954	57. Dàmbel*. . . . .	615	595
14. Blèggio Superiore* . . . . .	1.794	1.985	58. Darè* . . . . .	182	206
15. Bocenago* . . . . .	370	365	59. Denno. . . . .	2.567	2.744
16. Bondo* . . . . .	597	621	60. Dimaro . . . . .	1.546	1.732
17. Borgo* . . . . .	4.727	5.141	61. Drena* . . . . .	534	539
18. Bosentino*. . . . .	620	641	62. Drò* . . . . .	2.547	2.568
19. Breguzzo* . . . . .	544	562	63. Fai* . . . . .	887	973
20. Brentònico. . . . .	3.743	3.816	64. Fiera di Primiero* . . . . .	614	612
21. Brèsimo* . . . . .	457	442	65. Fierozzo* . . . . .	665	652
22. Brèz* . . . . .	1.100	1.175	66. Flavòn* . . . . .	543	533
23. Brione* . . . . .	253	261	67. Folgaria . . . . .	3.902	4.044
24. Caderzone*. . . . .	426	476	68. Fondo* . . . . .	1.832	1.734
25. Calcerànica* . . . . .	732	729	69. Fornace . . . . .	776	818
26. Càldes. . . . .	1.491	1.588	70. Frassilongo* . . . . .	638	626
27. Caldonazzo* . . . . .	1.996	1.996	71. Garniga* . . . . .	451	451
28. Calliano*. . . . .	837	851	72. Giovo . . . . .	2.330	2.380
29. Canale San Bovo. . . . .	3.217	3.336	73. Grigno. . . . .	3.766	4.062
30. Canazei . . . . .	1.380	1.477	74. Grùmes . . . . .	1.332	1.371
31. Capriana* . . . . .	776	816	75. Imer* . . . . .	1.051	1.157
32. Carano* . . . . .	761	833	76. Isera . . . . .	1.933	1.825
33. Carzano*. . . . .	399	461	77. Ivano-Fracena*. . . . .	323	400
34. Castelfondo* . . . . .	797	892	78. Lavarone . . . . .	1.478	1.557
35. Castello*. . . . .	433	452	79. Lavis . . . . .	3.695	4.134
36. Castello di Fiemme. . . . .	1.614	1.773	80. Lèvico. . . . .	5.431	5.756
37. Castello Tesino. . . . .	2.463	2.306	81. Livo* . . . . .	1.036	1.110
38. Castelnuovo*. . . . .	963	1.004	82. Lomaso . . . . .	2.756	2.854
39. Cavalese* . . . . .	2.736	3.146	83. Luserna . . . . .	725	828
40. Cavareno . . . . .	2.813	3.134	84. Madruzzo . . . . .	2.281	2.244
41. Cavedago* . . . . .	687	728	85. Malè . . . . .	2.667	2.841
42. Cavèdine. . . . .	2.549	2.637	86. Malosco*. . . . .	377	403
43. Cembra . . . . .	2.880	2.885	87. Mezzana. . . . .	1.032	1.055
44. Centa San Nicolò* . . . . .	777	843	88. Mezzano* . . . . .	1.454	1.609
45. Cimego* . . . . .	559	556	89. Mezzocorona . . . . .	3.312	3.578
46. Cimone*. . . . .	934	934	90. Mezzolombardo. . . . .	4.309	4.585
47. Cinte Tesino* . . . . .	771	837	91. Moena. . . . .	1.936	2.105
48. Cis*. . . . .	492	542	92. Molina di Ledro . . . . .	1.672	1.813
49. Civezzano . . . . .	2.699	2.607	93. Molveno* . . . . .	743	836
50. Cles. . . . .	3.693	4.034	94. Mori. . . . .	5.610	6.156

COMUNI	POPOLAZIONE RESIDENTE		COMUNI	POPOLAZIONE RESIDENTE	
	censita al 21-4-1936 (legale)	calcolata al 31-12-1947		censita al 21-4-1936 (legale)	calcolata al 31-12-1947
95. Nanno*	683	728	137. Storo	3.451	3.882
96. Nave San Rocco*	588	764	138. Strembo*	376	411
97. Nomi	1.268	1.155	139. Strigno*	1.561	1.607
98. Novaledo	905	884	140. Tàio	2.160	2.338
99. Ossana	1.744	1.911	141. Tassullo*	1.671	1.776
100. Palù*	358	351	142. Telve*	1.557	1.669
101. Panchià*	586	588	143. Telve di Sopra*	619	697
102. Pannone	1.705	1.935	144. Tenna	733	689
103. Pèio	1.776	1.960	145. Tenno	1.749	1.808
104. Pelugo*	334	338	146. Terlago*	1.201	1.264
105. Pèrgine Valsugana	11.451	10.228	147. Terragnolo	2.146	2.136
106. Pieve di Bono	3.133	3.040	148. Tèrres*	361	386
107. Pieve Tesino*	1.226	1.244	149. Tèsero	2.217	2.307
108. Pinzolo	2.810	3.469	150. Tiarno di Sopra*	619	709
109. Pomarolo	1.466	1.571	151. Tiarno di Sotto*	734	831
110. Predazzo	3.150	3.558	152. Tione di Trento	2.947	3.020
111. Rabbi	2.252	2.289	153. Ton	1.443	1.501
112. Ràgoli	1.350	1.449	154. Tonadico*	892	1.101
113. Revò	2.416	2.625	155. Torcegno*	786	810
114. Riva	10.426	11.041	156. Trambileno	1.384	1.450
115. Romeno	1.803	1.846	157. Transacqua*	1.383	1.592
116. Roncegno	3.201	3.092	158. TRENTO	56.017	61.015
117. Ronchi*	546	567	159. Tres	1.273	1.258
118. Roncone	1.588	1.684	160. Tuenno	2.063	2.172
119. Roverè della Luna	1.389	1.545	161. Valfioriana	1.052	1.051
120. Rovereto	20.758	22.098	162. Vallarsa	2.808	2.854
121. Rumo*	1.044	1.053	163. Varena*	772	879
122. Sagron Mis*	433	435	164. Vattaro*	553	552
123. Samone*	510	578	165. Vermiglio	2.020	2.028
124. San Lorenzo in Banale	1.820	1.829	166. Vezzano	2.290	2.451
125. San Michele all'Àdige	1.900	1.923	167. Vigo di Fassa	2.492	2.768
126. Sant'Orsola*	961	942	168. Vigolo Baselga*	416	372
127. Sanzeno*	807	781	169. Vigolo Vattaro*	1.362	1.363
128. Scurelle*	990	1.117	170. Vigo Rendena*	267	343
129. Segonzano	1.669	1.704	171. Villa Agnedo*	811	886
130. Siror*	1.220	1.175	172. Villa Lagarina	3.278	3.546
131. Sover	1.298	1.368	173. Villa Rendena	801	853
132. Spera*	506	536	174. Volano	1.798	1.980
133. Spiazzo	1.030	1.028	175. Zambana*	555	686
134. Spor*	1.272	1.346	176. Ziano*	1.047	1.131
135. Sporminore*	783	852			
136. Stènico	1.580	1.537			
			TOTALE PROVINCIA	370.739	392.388

## PROVINCIA DI TREVISO

1. Altivole	4.741	5.182	5. Breda di Piave	5.608	6.697
2. Arcade	5.607	5.924	6. Caerano di San Marco*	3.348	4.036
3. Àsolo*	6.710	7.772	7. Cappella Maggiore	2.955	3.321
4. Borso del Grappa	3.848	3.997	8. Carbonera	5.454	6.108

C O M U N I	POPOLAZIONE RESIDENTE		C O M U N I	POPOLAZIONE RESIDENTE	
	calcolata al 31-12-1947	calcolata al 31-12-1947		censita al 21-4-1936 (legale)	calcolata al 31-12-1947
9. Casale sul Sile . . . . .	5.464	5.899	53. Paderno del Grappa . . .	1.990	1.988
10. Casier . . . . .	2.908	3.173	54. Paese . . . . .	7.916	9.350
11. Castelcuoco* . . . . .	1.581	1.570	55. Pederobba . . . . .	5.764	6.313
12. Castelfranco Veneto . . .	17.349	19.947	56. Pieve di Soligo* . . . . .	5.714	5.982
13. Castello di Godego . . . .	4.379	5.122	57. Ponte di Piave . . . . .	7.077	7.873
14. Cavaso del Tomba . . . . .	3.032	3.207	58. Ponzano Veneto . . . . .	4.018	4.527
15. Cessalto* . . . . .	5.808	6.288	59. Portobuffolè . . . . .	798	877
16. Chiarano . . . . .	4.578	5.140	60. Possagno . . . . .	2.019	2.058
17. Cimadolmo . . . . .	3.090	3.487	61. Povegliano . . . . .	2.903	3.274
18. Cison di Valmarino . . . .	3.422	3.615	62. Preganziol . . . . .	5.544	6.130
19. Codognè . . . . .	4.924	5.204	63. Quinto di Treviso . . . .	4.613	5.329
20. Colle Umberto . . . . .	3.426	3.811	64. Refrontolo* . . . . .	2.163	2.360
21. Conegliano . . . . .	15.434	17.710	65. Resana . . . . .	5.882	6.274
22. Cordignano . . . . .	5.922	6.279	66. Revine Lago . . . . .	2.239	2.347
23. Cornuda . . . . .	2.971	3.452	67. Riese . . . . .	6.424	6.997
24. Crespano del Grappa . . . .	3.723	3.774	68. Roncade . . . . .	10.875	12.270
25. Crocetta del Montello . . .	5.798	5.831	69. Salgareda . . . . .	6.165	6.517
26. Farra di Soligo . . . . .	6.540	7.233	70. San Biagio di Callalta . .	9.418	10.654
27. Follina . . . . .	3.161	3.474	71. San Fior . . . . .	4.400	4.752
28. Fontanelle . . . . .	6.206	6.829	72. San Pietro di Feletto . . .	4.038	4.014
29. Fonte . . . . .	3.370	3.648	73. San Polo di Piave . . . . .	4.670	5.085
30. Fregona . . . . .	3.763	4.018	74. Santa Lucia di Piave . . . .	3.962	4.286
31. Gaiarine . . . . .	5.963	6.276	75. San Vendemiano . . . . .	4.828	5.348
32. Godega di Sant'Urbano . . .	5.113	5.476	76. San Zenone degli Ezzelini .	4.500	5.068
33. Gorgo al Monticano . . . . .	4.981	5.404	77. Sarmede . . . . .	3.563	4.043
34. Istrana . . . . .	5.036	5.662	78. Segusino . . . . .	1.930	2.021
35. Lòria . . . . .	6.208	6.946	79. Sernaglia della Battaglia . .	4.164	4.975
36. Mansuè . . . . .	4.838	5.233	80. Silea . . . . .	4.720	5.161
37. Mareno di Piave . . . . .	5.749	6.079	81. Spresiano . . . . .	6.119	7.101
38. Maser . . . . .	4.081	4.555	82. Susegana . . . . .	7.105	7.418
39. Maserada sul Piave . . . . .	4.617	5.280	83. Tarzo . . . . .	4.798	5.171
40. Meduna di Livenza . . . . .	3.070	3.306	84. Trevignano . . . . .	5.404	5.937
41. Miane . . . . .	3.738	4.219	85. TREVISO . . . . .	53.886	61.129
42. Mogliano Veneto . . . . .	12.669	15.105	86. Valdobbiadene . . . . .	10.425	11.430
43. Monastier di Treviso . . . .	4.036	4.469	87. Vazzola . . . . .	6.161	6.601
44. Monfumo* . . . . .	1.751	1.978	88. Vedelago . . . . .	10.969	12.275
45. Montebelluna* . . . . .	15.064	16.583	89. Vidor . . . . .	2.665	2.875
46. Morgano . . . . .	3.109	3.352	90. Villorba . . . . .	8.341	9.405
47. Moriago . . . . .	2.227	2.512	91. Vittorio Veneto . . . . .	23.475	25.239
48. Motta di Livenza . . . . .	8.470	9.255	92. Volpago del Montello . . . .	7.749	8.617
49. Nervesa della Battaglia . . .	6.889	7.588	93. Zenson di Piave . . . . .	2.453	2.546
50. Oderzo . . . . .	12.524	13.489	94. Zero Branco . . . . .	6.664	7.290
51. Ormelle . . . . .	4.248	4.619			
52. Orsago . . . . .	2.554	2.613			
			TOTALE PROVINCIA	570.566	630.654

**Udine**

COMUNI	POPOLAZIONE RESIDENTE		COMUNI	POPOLAZIONE RESIDENTE	
	censita al 21-4-1936 (legale)	calcolata al 31-12-1947		censita al 21-4-1936 (legale)	calcolata al 31-12-1947

**PROVINCIA DI UDINE**

1. Aiello . . . . .	2.184	2.388	44. Colloredo di Monte Al-		
2. Amaro . . . . .	1.067	1.198	bano . . . . .	2.694	3.126
3. Ampezzo . . . . .	2.272	2.413	45. Comeglians . . . . .	1.666	1.878
4. Andr�eis . . . . .	1.130	1.116	46. Cordenons . . . . .	8.506	9.572
5. Aquil�ea* . . . . .	3.143	3.471	47. Cordovado . . . . .	2.483	2.818
6. Arba . . . . .	1.312	1.741	48. Corno di Rosazzo* . . . . .	1.990	2.167
7. Arta* . . . . .	3.045	3.782	49. Coseano . . . . .	2.777	2.897
8. Artegna* . . . . .	3.481	4.231	50. Dignano . . . . .	3.029	3.552
9. Arzene* . . . . .	1.938	2.025	51. Dogna . . . . .	1.044	1.040
10. Attimis . . . . .	3.373	3.401	52. Dr�enchia . . . . .	1.285	1.276
11. Aviano . . . . .	6.967	8.188	53. Enemonzo* . . . . .	1.669	1.891
12. Azzano D�ecimo . . . . .	9.808	10.833	54. Erto e Casso . . . . .	1.991	2.233
13. Bagn�aria Arsa* . . . . .	2.990	3.368	55. Fa�edis . . . . .	4.471	4.612
14. B�arcis . . . . .	1.051	1.056	56. Fagagna* . . . . .	5.369	6.075
15. Basiliano . . . . .	5.723	6.541	57. Fanna . . . . .	1.777	2.003
16. Bertiole . . . . .	3.122	3.491	58. Fiume V�eneto . . . . .	6.932	7.910
17. Bicinicco . . . . .	1.852	2.180	59. Fiumicello* . . . . .	4.018	4.429
18. Bordano . . . . .	1.286	1.402	60. Flaibano . . . . .	1.898	2.067
19. Brugnera . . . . .	5.166	5.825	61. Fontanafredda . . . . .	5.867	6.513
20. Bud�oia . . . . .	2.776	2.621	62. Forg�aria nel Friuli* . . . . .	3.016	3.554
21. B�ia . . . . .	7.826	9.775	63. Forni Avoltri . . . . .	1.454	1.602
22. B�uttrio . . . . .	2.527	2.659	64. Forni di Sopra . . . . .	1.904	2.164
23. Camino di Codroipo* . . . . .	2.412	2.573	65. Forni di Sotto . . . . .	1.446	1.521
24. Campof�ormido . . . . .	3.759	4.119	66. Frisanco . . . . .	1.631	1.714
25. Campolongo al Torre* . . . . .	1.039	1.156	67. Gemona del Friuli . . . . .	11.570	12.818
26. C�aneva . . . . .	6.416	7.568	68. Gonars* . . . . .	4.029	4.438
27. Carlino* . . . . .	1.986	2.339	69. Grimacco . . . . .	1.543	1.724
28. Casarsa della Delizia . . . . .	5.355	6.201	70. Latisana . . . . .	9.246	10.819
29. Cassacco . . . . .	2.476	3.144	71. Lauco . . . . .	2.497	2.700
30. Castelnovo del Friuli . . . . .	2.494	2.660	72. Lestizza . . . . .	4.256	4.738
31. Castions di Strada . . . . .	3.215	3.879	73. Ligosullo . . . . .	401	457
32. Cavasso Nuovo . . . . .	2.323	2.197	74. Lus�evera . . . . .	2.288	2.519
33. Cavazzo C�arnico . . . . .	1.560	1.645	75. Magnano in Riviera . . . . .	2.213	2.759
34. Cercivento . . . . .	1.198	1.329	76. Maiano . . . . .	5.874	7.218
35. Cervignano del Friuli . . . . .	6.486	7.729	77. Malborghetto - Valbruna . . . . .	1.597	1.549
36. Chions . . . . .	4.769	5.336	78. Maniago . . . . .	6.141	7.518
37. Chi�pris-Viscone . . . . .	866	836	79. Manzano . . . . .	4.103	4.532
38. Chiusaforte . . . . .	2.220	2.095	80. Marano Lagunare . . . . .	2.033	2.373
39. Cimol�ais . . . . .	1.031	1.137	81. Martignacco . . . . .	4.652	5.185
40. Cividale del Friuli . . . . .	10.424	11.608	82. Meduno . . . . .	2.671	2.632
41. Cl�aut . . . . .	2.064	2.330	83. Mereto di Tomba . . . . .	3.410	3.711
42. Clauzetto . . . . .	1.758	1.682	84. M�ggio Udinese . . . . .	3.582	3.973
43. Codroipo* . . . . .	11.359	13.023	85. Moimacco . . . . .	1.154	1.265

C O M U N I	POPOLAZIONE RESIDENTE		C O M U N I	POPOLAZIONE RESIDENTE	
	censita al 21-4-1936 (legale)	calcolata al 31-12-1947		censita al 21-4-1936 (legale)	calcolata al 31-12-1947
86. Montenars*	1.504	1.777	130. Rivignano . . . . .	4.256	4.864
87. Montereale Cellina . . . . .	4.898	6.073	131. Ròncnis . . . . .	2.705	2.783
88. Morsano al Tagliamento . . . . .	4.336	4.434	132. Roveredo in Piano . . . . .	1.442	1.438
89. Mortegliano . . . . .	5.072	5.605	133. Ruda* . . . . .	3.377	3.946
90. Moruzzo . . . . .	2.021	2.204	134. Sacile . . . . .	10.616	12.137
91. Muzzana del Turgnano . . . . .	2.346	2.717	135. San Daniele del Friuli . . . . .	7.095	7.553
92. Nimis . . . . .	4.405	4.106	136. San Giòrgio della Richin- velda . . . . .	4.871	5.896
93. Osoppo . . . . .	2.639	3.245	137. San Giòrgio di Nogaro* . . . . .	5.881	7.042
94. Ovaro . . . . .	3.383	3.920	138. San Giovanni al Nati- sone* . . . . .	3.407	3.764
95. Pagnacco* . . . . .	2.843	3.250	139. San Leonardo . . . . .	2.222	2.497
96. Palazzolo dello Stella . . . . .	3.320	4.444	140. San Martino al Taglia- mento* . . . . .	1.767	1.786
97. Palmanova . . . . .	4.568	4.937	141. San Pietro al Natisone . . . . .	3.077	2.966
98. Paluzza . . . . .	3.839	4.292	142. San Quirino . . . . .	2.864	3.208
99. Pasian di Prato . . . . .	4.369	4.624	143. Santa Maria la Longa . . . . .	2.319	2.508
100. Pasiano . . . . .	8.510	8.857	144. San Vito al Tagliamento . . . . .	11.583	12.337
101. Paularo . . . . .	3.590	4.273	145. San Vito al Torre . . . . .	1.565	1.741
102. Pavia d'Udine . . . . .	5.134	5.368	146. San Vito di Fagagna* . . . . .	1.807	2.100
103. Pinzano al Tagliamento . . . . .	2.495	2.808	147. Sauris . . . . .	813	924
104. Pocènia . . . . .	3.067	3.561	148. Savogna . . . . .	1.867	2.097
105. Polcenigo . . . . .	4.207	5.078	149. Sedegliano . . . . .	5.350	6.428
106. Pontebba . . . . .	3.703	3.593	150. Sequals . . . . .	2.173	2.601
107. Porcia . . . . .	6.302	7.117	151. Sesto al Règhena . . . . .	6.636	7.431
108. Pordenone . . . . .	22.174	25.588	152. Socchieve . . . . .	2.178	2.287
109. Porpetto . . . . .	2.520	2.981	153. Spilimbergo . . . . .	8.492	10.495
110. Povoletto . . . . .	4.364	4.866	154. Stregna . . . . .	1.722	1.665
* 111. Pozzuolo del Friuli . . . . .	5.874	6.213	155. Sùtrio . . . . .	1.574	1.808
112. Pradamano . . . . .	2.136	2.163	156. Taipana . . . . .	3.023	3.113
113. Prata di Pordenone . . . . .	5.058	5.647	157. Talmassons . . . . .	4.571	5.222
114. Prato Càrnico . . . . .	2.403	2.576	158. Tapogliano* . . . . .	631	649
115. Pravisdomini . . . . .	3.370	3.501	159. Tarcento . . . . .	10.435	12.594
116. Precenicco . . . . .	2.300	2.581	160. Tarvisio . . . . .	6.253	5.705
117. Premariacco . . . . .	3.663	3.709	161. Tavagnacco* . . . . .	5.732	6.101
118. Preone* . . . . .	656	705	162. Teor . . . . .	3.247	3.454
119. Prepotto . . . . .	2.041	2.069	163. Terzo d'Aquileia* . . . . .	2.334	2.722
120. Pùlfero . . . . .	3.681	3.820	164. Tolmezzo . . . . .	6.819	7.749
121. Ragogna . . . . .	3.893	4.579	165. Torreano . . . . .	3.234	3.549
122. Ravaschetto . . . . .	1.452	1.583	166. Torviscosa* . . . . .	2.248	3.853
123. Raveo . . . . .	701	788	167. Tramonti di Sopra . . . . .	1.691	1.811
124. Reana del Róiale . . . . .	4.598	4.908	168. Tramonti di Sotto . . . . .	2.019	2.269
125. Remanzacco . . . . .	3.580	3.889	169. Trasàghis . . . . .	3.498	4.257
126. Rèsia . . . . .	2.994	3.320	170. Travèsio . . . . .	2.329	2.531
127. Resiutta . . . . .	758	806			
128. Rigolato . . . . .	1.931	2.549			
129. Rive d'Arcano . . . . .	2.771	3.244			

Ùdine - Varese

C O M U N I	POPOLAZIONE RESIDENTE		C O M U N I	POPOLAZIONE RESIDENTE	
	censita al 21-4-1936 (legale)	calcolata al 31-12-1947		censita al 21-4-1936 (legale)	calcolata al 31-12-1947
171. Treppo Carnico . . . . .	1.208	1.537	180. Villa Santina . . . . .	1.612	1.975
172. Treppo Grande . . . . .	2.246	2.841	181. Villa Vicentina* . . . . .	1.178	1.376
173. Tricèsimo . . . . .	5.040	5.919	182. Visco . . . . .	680	865
174. Trivignano Udinese . . . . .	2.225	2.583	183. Vito d'Asio . . . . .	2.855	3.005
175. ÙDINE . . . . .	63.098	70.440	184. Vivaro . . . . .	1.574	1.676
176. Valvasone* . . . . .	2.673	3.107	185. Zòppola . . . . .	6.237	7.024
177. Varmò . . . . .	4.561	5.145	186. Zùglio* . . . . .	845	968
178. Venzone . . . . .	3.380	3.774			
179. Verzègnis . . . . .	1.640	1.867	TOTALE PROVINCIA	721.670	810.184

PROVINCIA DI VARESE

1. Agra . . . . .	339	285	34. Cassano Valòuvia . . . . .	404	439
2. Albizzate . . . . .	2.089	2.418	35. Castellanza . . . . .	8.366	9.265
3. Angera . . . . .	3.997	4.677	36. Castello Cabiàglio* . . . . .	461	476
4. Arcisate . . . . .	2.827	3.397	37. Castelsèprio* . . . . .	562	676
5. Arsago Sèprio* . . . . .	1.403	1.725	38. Castelveccana . . . . .	1.613	1.848
6. Azzate . . . . .	2.894	3.247	39. Castiglione Olona . . . . .	3.090	3.527
7. Bardello . . . . .	699	832	40. Castròno . . . . .	1.480	1.926
8. Bòdero Valòuvia . . . . .	404	401	41. Cavària con Premezzo . . . . .	1.655	1.948
9. Besnate . . . . .	2.213	2.506	42. Cazzago Bràbbia . . . . .	606	706
10. Besozzo . . . . .	4.958	5.456	43. Cislago . . . . .	4.060	4.621
11. Biandronno . . . . .	1.103	1.086	44. Cittiglio . . . . .	2.431	2.677
12. Bisùschio . . . . .	1.200	1.533	45. Còequio-Trevisago . . . . .	2.314	2.568
13. Bòdio Lomnago* . . . . .	815	839	46. Comàbbio . . . . .	525	608
14. Brèbbia . . . . .	1.670	1.908	47. Comèrio . . . . .	2.726	3.016
15. Bregano . . . . .	315	316	48. Cremenaga . . . . .	358	387
16. Brinzio . . . . .	421	511	49. Cròsio della Vòlle . . . . .	276	259
17. Brissago-Valtravàgla . . . . .	1.232	1.301	50. Cuasso al Monte . . . . .	1.846	1.861
18. Brusimpiano . . . . .	646	697	51. Cunardo . . . . .	1.186	1.343
19. Busto Arsizio . . . . .	42.995	50.325	52. Curiglia con Monteviasco . . . . .	670	615
20. Cadegliano-Viconago . . . . .	1.273	1.256	53. Cùvio . . . . .	2.244	2.281
21. Cadrezzate . . . . .	813	894	54. Davèrio . . . . .	969	1.040
22. Cairate . . . . .	3.739	4.328	55. Dumenza . . . . .	1.376	1.303
23. Cantello . . . . .	2.660	2.524	56. Fagnano Olona . . . . .	5.108	5.775
24. Caravate . . . . .	1.263	1.179	57. Ferno . . . . .	2.300	2.504
25. Cardano al Campo . . . . .	3.586	3.996	58. Ferrera di Varese . . . . .	487	520
26. Carnago* . . . . .	2.255	2.599	59. Gallarate . . . . .	24.505	27.900
27. Caronno Pertusella* . . . . .	5.508	6.101	60. Galliate Lombardo . . . . .	437	404
28. Caronno Varesino* . . . . .	1.656	1.906	61. Gavirate . . . . .	4.108	4.555
29. Casale Litta . . . . .	2.097	2.243	62. Gazzada Schianno . . . . .	2.353	2.877
30. Casalzuigno . . . . .	859	870	63. Gemònio . . . . .	1.383	1.499
31. Casciago . . . . .	1.460	1.606	64. Germignaga* . . . . .	2.398	2.611
32. Casorate Sempione . . . . .	2.409	3.303	65. Golasecca . . . . .	1.455	1.764
33. Cassano Magnago . . . . .	6.805	8.145	66. Gorla Maggiore . . . . .	2.283	2.550

COMUNI	POPOLAZIONE RESIDENTE		COMUNI	POPOLAZIONE RESIDENTE	
	censita al 21-4-1936 (legale)	calcolata al 31-12-1947		censita al 21-4-1939 (legale)	calcolata al 31-12-1947
57. Gorla Minore . . . . .	3.983	4.490	94. Pino sulla sponda del Lago Maggiore . . . . .	267	224
58. Gornate Olona . . . . .	1.032	1.194	95. Porto Cerèsio . . . . .	1.772	2.141
59. Inarago con Orago . . . . .	2.167	2.380	96. Porto Valtravaglia . . . . .	1.743	1.902
70. Ispra . . . . .	1.896	2.240	97. Rancio Valcuvia . . . . .	577	554
71. Lavena-Ponte Tresa . . . . .	1.107	1.244	98. Samarate . . . . .	5.746	6.605
72. Laveno-Mombello . . . . .	5.954	6.149	99. Saronno* . . . . .	25.873	29.189
73. Leggino-Sangiano . . . . .	2.557	2.783	100. Sesto Calendè . . . . .	6.354	7.255
74. Lonate Ceppino . . . . .	1.750	1.791	101. Solbiate Arno e Monte . . . . .	1.469	1.836
75. Lonate Pozzolo* . . . . .	5.754	6.144	102. Solbiate Olona . . . . .	2.291	2.583
76. Lozza . . . . .	650	688	103. Somma Lombardo . . . . .	8.443	9.547
77. Luino* . . . . .	10.088	10.984	104. Sumirago . . . . .	2.507	2.777
78. Maccagno Superiore . . . . .	1.954	2.223	105. Taino . . . . .	1.609	2.017
79. Malgesso . . . . .	597	576	106. Ternate . . . . .	951	1.070
80. Malnate . . . . .	6.388	6.648	107. Tradate . . . . .	7.945	9.853
81. Marnate . . . . .	2.692	2.857	108. Travedona-Monate . . . . .	1.881	1.997
82. Marzio . . . . .	246	259	109. Tronzano Lago Maggiore . . . . .	310	299
83. Masciago Primo . . . . .	159	153	110. Valganna . . . . .	900	954
84. Mercallo . . . . .	806	886	111. Val Marchirolo . . . . .	1.608	1.717
85. Montegrino-Valtravaglia . . . . .	1.543	1.632	112. Varano Borghi . . . . .	1.246	1.481
86. Monvalle . . . . .	941	952	113. VARESE . . . . .	44.832	54.264
87. Morazzone . . . . .	1.763	1.984	114. Vedano Olona . . . . .	3.175	3.612
88. Mornago . . . . .	1.820	2.033	115. Veddasca . . . . .	1.373	1.213
89. Oggiona con Santo Stè- fano . . . . .	1.295	1.511	116. Venegono . . . . .	4.438	5.147
90. Olgiate Olona . . . . .	4.060	4.558	117. Vergiate . . . . .	4.112	4.850
91. Origgio* . . . . .	3.144	3.721	118. Viggìù . . . . .	4.156	4.522
92. Orino-Àzzio . . . . .	869	883	119. Vizzola Ticino . . . . .	481	538
93. Osmate Lentate . . . . .	320	330	TOTALE PROVINCIA	396.232	450.188

## PROVINCIA DI VENEZIA

1. Annone Veneto . . . . .	4.711	5.160	15. Fossalta di Portogruaro . . . . .	5.193	5.625
2. Campagna Lùpia . . . . .	4.109	4.991	16. Fossò . . . . .	3.786	4.310
3. Campolongo Maggiore . . . . .	7.475	8.721	17. Grisolera . . . . .	10.222	12.252
4. Camponogara . . . . .	6.307	7.241	18. Gruaro . . . . .	3.126	3.407
5. Càorle . . . . .	10.077	13.105	19. Ièsolo . . . . .	12.006	14.065
6. Cavàrzere . . . . .	25.199	28.402	20. Marcon . . . . .	3.337	4.331
7. Ceggia . . . . .	4.746	5.349	21. Martellago . . . . .	6.428	8.175
8. Chioggia . . . . .	42.569	47.859	22. Mèolo . . . . .	5.219	6.215
9. Cinto Caomaggiore . . . . .	3.323	3.771	23. Mira . . . . .	21.130	25.677
10. Cona . . . . .	6.509	7.031	24. Mirano . . . . .	15.354	18.163
11. Concordia Sagitària . . . . .	6.368	7.979	25. Musile di Piave . . . . .	7.772	9.215
12. Dolo . . . . .	8.896	10.306	26. Noale . . . . .	7.303	8.822
13. Fiesso d'Àrtico . . . . .	3.266	3.772	27. Noventa di Piave . . . . .	6.208	6.603
14. Fossalta di Piave . . . . .	3.827	4.147	28. Pianiga . . . . .	6.118	6.523

**Venezia - VerCELLI**

COMUNI	POPOLAZIONE RESIDENTE		COMUNI	POPOLAZIONE RESIDENTE	
	censita al 21-4-1936 (legale)	calcolata al 31-12-1947		censita al 21-4-1936 (legale)	calcolata al 31-12-1947
29. Portogruaro . . . . .	18.425	22.231	37. Scorzè . . . . .	8.905	10.393
30. Pramaggiore . . . . .	3.977	4.475	38. Spinea . . . . .	4.694	5.689
31. Quarto d'Altino* . . . . .	3.549	4.042	39. Stra . . . . .	3.945	4.680
32. Salzano . . . . .	5.622	6.491	40. Tèglio Veneto . . . . .	2.380	2.616
33. San Donà di Piave . . . . .	22.849	25.928	41. Torre di Mosto . . . . .	5.841	6.780
34. San Michele al Taglia- mento . . . . .	10.762	12.299	42. VENEZIA . . . . .	264.027	303.287
35. Santa Maria di Sala . . . . .	7.592	8.774	43. Vigonovo . . . . .	5.003	5.698
36. Santo Stino di Livenza*	10.982	12.734	<b>TOTALE PROVINCIA</b>	<b>629.137</b>	<b>727.334</b>

**PROVINCIA DI VERCELLI**

1. Ailoche . . . . .	432	463	34. Casapinta . . . . .	774	823
2. Alagna Valsèsia . . . . .	497	516	35. Cascine San Giacomo . . . . .	791	695
3. Albano Vercellese . . . . .	816	738	36. Castelletto Cervo . . . . .	863	841
4. Alice Castello . . . . .	2.199	2.098	37. Cavaglia . . . . .	2.749	2.750
5. Andorno Micca* . . . . .	6.116	6.140	38. Cèllo . . . . .	1.601	1.460
6. Arbòrio . . . . .	1.587	1.500	39. Cerreto Castello . . . . .	236	257
7. Asigliano Vercellese . . . . .	2.677	2.513	40. Cerrione . . . . .	1.598	1.684
8. Balmuccia . . . . .	248	251	41. Cervatto . . . . .	160	130
9. Balocco . . . . .	886	981	42. Cigliano . . . . .	4.684	4.685
10. Benna . . . . .	636	711	43. Civiasco* . . . . .	427	411
11. Bianzè . . . . .	3.032	3.054	44. Còggiola . . . . .	3.840	3.747
12. Biella* . . . . .	38.115	41.546	45. Collobiano . . . . .	292	329
13. Bioglio . . . . .	1.302	1.413	46. Cossato . . . . .	7.763	8.233
14. Boccioleto . . . . .	722	738	47. Costanzana . . . . .	2.017	1.861
15. Borgo d'Ale . . . . .	3.505	3.137	48. Cravagliana . . . . .	965	872
16. Borgosèsia* . . . . .	10.956	11.195	49. Crescentino . . . . .	5.702	5.517
17. Borgo VerCELLI . . . . .	2.581	2.445	50. Crevacuore . . . . .	1.940	2.182
18. Borriana . . . . .	696	774	51. Crosa . . . . .	558	603
19. Brèia . . . . .	500	442	52. Crova . . . . .	1.286	1.200
20. Brusnengo . . . . .	1.758	1.708	53. Curino . . . . .	1.229	1.114
21. Buronzo . . . . .	1.529	1.472	54. Desana . . . . .	1.766	1.651
22. Callabiana . . . . .	351	370	55. Donato . . . . .	1.165	1.130
23. Camandona . . . . .	825	865	56. Dorzano . . . . .	435	451
24. Camburzano . . . . .	810	817	57. Fobello . . . . .	680	622
25. Campertogno . . . . .	473	458	58. Fontanetto da Po . . . . .	2.254	2.156
26. Campiglia Cervo . . . . .	520	524	59. Formigliana . . . . .	588	591
27. Candelo . . . . .	3.852	4.460	60. Gaglianico . . . . .	1.825	1.895
28. Caprile . . . . .	360	348	61. Gattinara . . . . .	5.827	5.972
29. Carcòforo . . . . .	122	122	62. Ghislarengo . . . . .	1.035	979
30. Caresana . . . . .	2.657	2.591	63. Giffenga . . . . .	140	158
31. Caresanablot . . . . .	390	463	64. Gràglia . . . . .	1.895	1.811
32. Carisio . . . . .	1.654	1.659	65. Grèggio . . . . .	713	682
33. Casanova Elvo . . . . .	810	710	66. Guardabosone . . . . .	555	527



C O M U N I	POPOLAZIONE RESIDENTE		C O M U N I	POPOLAZIONE RESIDENTE	
	censita al 21-4-1936 (legale)	calcolata al 31-12-1947		censita al 21-4-1936 (legale)	calcolata al 31-12-1947
67. Lamporo . . . . .	981	895	111. Rimasco . . . . .	325	333
68. Lenta . . . . .	1.072	1.138	112. Rimella . . . . .	656	622
69. Lessona . . . . .	2.389	2.539	113. Riva Valdobbia . . . . .	506	506
70. Lignana . . . . .	1.401	1.347	114. Rive . . . . .	1.124	1.034
71. Livorno Ferraris . . . . .	4.417	4.522	115. Roasio* . . . . .	2.688	2.623
72. Lòzzolo . . . . .	932	927	116. Ronco Biellese . . . . .	1.514	1.500
73. Magnano . . . . .	1.007	1.025	117. Ronsecco . . . . .	1.859	1.865
74. Massazza . . . . .	368	504	118. Ròppolo . . . . .	892	814
75. Masserano . . . . .	3.012	2.988	119. Rosazza . . . . .	461	360
76. Mezzana Mortigliengo . . . . .	1.432	1.366	120. Rossa . . . . .	356	346
77. Mòlia . . . . .	256	272	121. Rovasenda . . . . .	1.115	1.194
78. Moncrivello . . . . .	2.156	2.045	122. Sàbbia . . . . .	379	321
79. Mongrando . . . . .	3.256	3.290	123. Sagliano Micca* . . . . .	2.460	2.469
80. Mosso Santa Maria* . . . . .	2.245	2.314	124. Sala Biellese . . . . .	874	720
81. Motta de' Conti . . . . .	1.663	1.562	125. Salasco . . . . .	658	602
82. Mottalciata . . . . .	1.444	1.286	126. Sali Vercellese . . . . .	497	489
83. Muzzano . . . . .	637	689	127. Saluggia . . . . .	3.773	3.709
84. Netro . . . . .	1.703	1.609	128. Salussola . . . . .	2.159	2.702
85. Occhieppo Inferiore . . . . .	3.057	3.175	129. Sandigliano . . . . .	1.464	1.621
86. Occhieppo Superiore . . . . .	1.689	1.776	130. San Germano Vercellese . . . . .	3.268	3.306
87. Olcenengo . . . . .	1.375	1.263	131. San Paolo Cervo . . . . .	500	475
88. Oldenico . . . . .	606	556	132. Santhià . . . . .	6.561	7.308
89. Palazzolo Vercellese . . . . .	2.148	2.062	133. Scopa . . . . .	513	533
90. Pertengo . . . . .	831	772	134. Scopello . . . . .	492	499
91. Pettinengo . . . . .	1.660	1.769	135. Selve Marcone . . . . .	141	170
92. Pezzana . . . . .	2.431	2.187	136. Serravalle Sèsia . . . . .	4.879	4.646
93. Piatto . . . . .	504	495	137. Soprana . . . . .	1.238	1.237
94. Piedicavallo . . . . .	691	645	138. Sordèvolo . . . . .	1.499	1.615
95. Pila . . . . .	237	237	139. Sostegno . . . . .	888	926
96. Piode . . . . .	263	241	140. Strona . . . . .	1.889	1.915
97. Pistolesa . . . . .	407	456	141. Stroppiana . . . . .	2.270	2.143
98. Pollone . . . . .	1.922	1.949	142. Ternengo . . . . .	325	287
99. Ponderano . . . . .	2.188	2.337	143. Tollegno . . . . .	2.792	3.058
100. Pòrtula . . . . .	2.401	2.597	144. Torrazzo . . . . .	462	374
101. Pòstua . . . . .	699	730	145. Tricerro . . . . .	1.531	1.423
102. Pralungo . . . . .	3.064	3.131	146. Trino . . . . .	10.702	10.053
103. Prarolo . . . . .	1.130	1.147	147. Trivero . . . . .	7.591	7.979
104. Pray . . . . .	3.976	4.038	148. Tronzano Vercellese . . . . .	4.220	4.100
105. Quaregna . . . . .	416	485	149. Valdengo . . . . .	1.102	1.241
106. Quarona* . . . . .	2.760	2.828	150. Valduggia . . . . .	2.335	2.321
107. Quinto Vercellese . . . . .	697	765	151. Vallanzengo . . . . .	347	383
108. Quittengo . . . . .	676	616	152. Valle Mosso . . . . .	4.818	5.295
109. Rassa . . . . .	273	259	153. Valle San Nicolao . . . . .	1.835	1.923
110. Rima San Giuseppe . . . . .	174	164	154. Varallo* . . . . .	7.826	7.752

**Vercelli - Verona**

C O M U N I	POPOLAZIONE RESIDENTE		C O M U N I	POPOLAZIONE RESIDENTE	
	censita al 21-4-1936 (legale)	calcolata al 31-12-1947		censita al 21-4-1936 (legale)	calcolata al 31-12-1947
155. Vèglio . . . . .	983	1.047	162. Villata . . . . .	2.279	2.179
156. VERCELLI . . . . .	38.956	41.092	163. Viverone . . . . .	1.492	1.463
157. Verrone . . . . .	373	370	164. Vocca* . . . . .	287	310
158. Vigliano Biellese* . . . . .	4.556	4.910	165. Zimone . . . . .	741	618
159. Villa del Bosco* . . . . .	559	546	166. Zubiena . . . . .	1.338	1.198
160. Villanova Biellese . . . . .	308	315	167. Zumaglia . . . . .	787	729
161. Villarboit . . . . .	1.090	1.121	<b>TOTALE PROVINCIA</b>	<b>366.146</b>	<b>372.929</b>

**PROVINCIA DI VERONA**

1. Affi . . . . .	1.121	1.156	36. Garda . . . . .	2.385	2.484
2. Albaredo d'Adige . . . . .	5.885	6.368	37. Gazzo Veronese . . . . .	7.714	8.467
3. Angiari . . . . .	2.400	2.517	38. Grezzana* . . . . .	5.975	6.491
4. Arcole . . . . .	4.480	4.841	39. Illasi . . . . .	3.953	4.149
5. Badia Calavena . . . . .	3.221	3.655	40. Isola della Scala . . . . .	8.868	9.693
6. Bardolino . . . . .	3.829	4.289	41. Isola Rizza . . . . .	2.926	3.238
7. Belfiore . . . . .	2.472	2.853	42. Lavagno . . . . .	2.916	3.025
8. Bevilacqua* . . . . .	2.141	2.238	43. Lazise . . . . .	4.596	5.041
9. Bonavigo . . . . .	2.678	2.891	44. Legnago* . . . . .	21.771	23.893
10. Boschi Sant'Anna* . . . . .	1.777	1.857	45. Malcésine . . . . .	2.599	2.685
11. Bosco Chiesanuova . . . . .	4.088	4.226	46. Marano di Valpolicella . . . . .	2.963	3.199
12. Bovolone . . . . .	6.520	7.388	47. Mezzane di Sotto . . . . .	2.099	2.169
13. Brentino Belluno . . . . .	1.573	1.749	48. Minerbe . . . . .	5.139	5.368
14. Brenzone . . . . .	2.612	2.429	49. Montecchia di Crosara . . . . .	3.772	3.991
15. Bussolengo . . . . .	5.397	6.321	50. Monteforte d'Alpone . . . . .	6.193	6.557
16. Buttapietra . . . . .	2.734	3.311	51. Mozzecane . . . . .	2.745	2.955
17. Caldiero . . . . .	3.183	3.255	52. Negrar . . . . .	7.472	7.980
18. Caprino Veronese . . . . .	7.308	7.612	53. Nogara . . . . .	6.577	7.239
19. Casaleone . . . . .	5.798	6.373	54. Nogarole Rocca . . . . .	3.417	3.360
20. Castagnaro . . . . .	6.449	6.902	55. Oppeano . . . . .	6.288	6.818
21. Castel d'Azzano* . . . . .	2.509	2.778	56. Pastrengo . . . . .	1.687	1.933
22. Castelnuovo di Verona . . . . .	5.565	5.891	57. Pescantina . . . . .	6.190	6.791
23. Cavaion Veronese . . . . .	2.204	2.330	58. Peschiera del Garda . . . . .	3.801	4.779
24. Cazzano di Tramigna . . . . .	1.879	1.944	59. Povegliano Veronese . . . . .	3.672	3.960
25. Cerea . . . . .	10.343	11.252	60. Pressana* . . . . .	3.735	3.889
26. Cerro Veronese* . . . . .	991	1.076	61. Rivoli Veronese . . . . .	1.586	1.923
27. Cologna Veneta . . . . .	10.700	11.092	62. Ronca . . . . .	4.198	4.548
28. Colognola ai Colli . . . . .	4.545	4.714	63. Ronco all'Adige . . . . .	6.783	7.295
29. Concamarise* . . . . .	1.102	1.167	64. Roverchiara . . . . .	4.044	3.967
30. Costermano . . . . .	2.284	2.335	65. Roveredo di Guà* . . . . .	2.087	2.173
31. Dolcé . . . . .	2.627	2.733	66. Roverè Veronese . . . . .	2.761	3.049
32. Erbè . . . . .	2.105	2.122	67. Salizzole . . . . .	4.087	4.383
33. Erbezzo . . . . .	1.140	1.347	68. San Bonifacio . . . . .	9.539	10.264
34. Ferrara di Monte Baldo . . . . .	549	472	69. San Giovanni Ilarione . . . . .	5.451	6.278
35. Fumane . . . . .	3.722	3.662	70. San Giovanni Lupatoto . . . . .	9.017	9.894

COMUNI	POPOLAZIONE RESIDENTE		COMUNI	POPOLAZIONE RESIDENTE	
	censita al 21-4-1936 (legale)	calcolata al 31-12-1947		censita al 21-4-1936 (legale)	calcolata al 31-12-1947
71. Sanguinetto*	3.535	3.797	84. Terrazzo . . . . .	3.725	3.924
72. San Martino Buon Al- bergo . . . . .	5.800	6.573	85. Torri del Benaco . . . . .	1.845	1.947
73. San Mauro di Saline . . . . .	1.437	1.449	86. Tregnago . . . . .	4.204	4.565
74. San Pietro di Morùbio . . . . .	3.065	3.301	87. Trenzuelo . . . . .	3.356	3.723
75. San Pietro in Cariano . . . . .	4.854	5.346	88. Valèggio sul Mincio . . . . .	7.361	8.094
76. Sant'Ambrògio di Valpo- licella . . . . .	5.716	6.395	89. Velo Veronese . . . . .	1.735	1.653
77. Sant'Anna d'Alfaedo . . . . .	3.251	3.151	90. VERONA . . . . .	153.708	180.960
78. San Zeno di Montagna . . . . .	1.023	1.093	91. Veronella . . . . .	4.832	5.392
79. Selva di Progno . . . . .	2.759	3.046	92. Vestenanuova . . . . .	4.086	4.627
80. Soave . . . . .	5.609	5.857	93. Vigasio* . . . . .	4.261	4.740
81. Sommacampagna . . . . .	6.069	6.858	94. Villa Bartolomea . . . . .	8.156	8.283
82. Sona . . . . .	5.684	6.446	95. Villafranca di Verona . . . . .	14.479	15.712
83. Sorgà . . . . .	4.080	4.412	96. Zèvio . . . . .	10.316	10.849
			97. Zimella . . . . .	4.020	4.299
			TOTALE PROVINCIA	585.893	647.465

## PROVINCIA DI VICENZA

1. Agugliaro . . . . .	2.041	2.062	28. Castelgomberto . . . . .	3.742	4.372
2. Albèttone . . . . .	2.849	3.054	29. Chiampo . . . . .	6.361	7.441
3. Alonte . . . . .	1.222	1.161	30. Chiuppano . . . . .	2.005	2.326
4. Altavilla Vicentina . . . . .	3.454	3.779	31. Cison del Grappa . . . . .	2.260	2.506
5. Altissimo . . . . .	2.227	2.531	32. Cogollo del Càngio . . . . .	3.009	3.110
6. Arcugnano . . . . .	5.473	5.952	33. Conco . . . . .	3.881	4.038
7. Arsiero . . . . .	4.258	4.445	34. Cornedo Vicentino . . . . .	6.647	7.718
8. Arzignano . . . . .	13.382	15.249	35. Costabissara . . . . .	2.166	2.329
9. Asiago . . . . .	6.318	7.228	36. Creazzo . . . . .	2.664	3.097
10. Asigliano Veneto . . . . .	1.335	1.402	37. Crespadoro . . . . .	2.887	2.922
11. Barbarano Vicentino . . . . .	3.074	3.309	38. Dueville . . . . .	7.173	7.973
12. Bassano del Grappa* . . . . .	23.106	26.449	39. Ènego . . . . .	4.441	4.760
13. Bolzano Vicentino . . . . .	3.165	3.576	40. Fara Vicentino . . . . .	3.848	4.295
14. Breganze . . . . .	5.384	5.801	41. Foza . . . . .	1.553	1.858
15. Brèndola . . . . .	4.452	4.821	42. Gàllo . . . . .	2.562	3.021
16. Bressanvido . . . . .	2.362	2.654	43. Gambellara . . . . .	3.625	3.705
17. Brogliano . . . . .	2.096	2.312	44. Gambugliano . . . . .	1.080	1.094
18. Caldogno . . . . .	4.122	4.515	45. Grancona . . . . .	2.191	2.915
19. Caltrano . . . . .	2.200	2.357	46. Grisignano di Zocco . . . . .	3.189	3.416
20. Calvene . . . . .	1.510	1.683	47. Grùmolò delle Abbadesse . . . . .	2.587	2.896
21. Camisano Vicentino . . . . .	6.223	6.833	48. Isola Vicentina . . . . .	5.583	6.130
22. Campiglia dei Bèrcioi . . . . .	2.088	2.255	49. Laghi . . . . .	654	734
23. Campolongo sul Brenta . . . . .	872	1.087	50. Lastebasse . . . . .	624	660
24. Carrè . . . . .	2.062	2.268	51. Longare . . . . .	4.297	4.836
25. Cartigliano . . . . .	2.526	2.803	52. Lonigo . . . . .	12.393	12.621
26. Cassola . . . . .	3.380	3.930	53. Lugo di Vicenza . . . . .	3.307	3.650
27. Castegnero . . . . .	2.386	2.355	54. Lusiana . . . . .	4.518	5.098

**Vicenza - Viterbo**

C O M U N I	POPOLAZIONE RESIDENTE		C O M U N I	POPOLAZIONE RESIDENTE	
	censita al 21-4-1936 (legale)	calcolata al 31-12-1947		censita al 21-4-1936 (legale)	calcolata al 31-12-1947
55. Malo . . . . .	7.817	8.622	90. Salcedo . . . . .	1.305	1.498
56. Marano Vicentino . . . . .	4.708	5.331	91. Sandrigo . . . . .	5.632	6.263
57. Marostica* . . . . .	11.427	12.370	92. San Germano dei Bèrci . . . . .	1.954	2.084
58. Mason Vicentino . . . . .	2.842	2.911	93. San Nazario . . . . .	2.302	2.560
59. Molvena . . . . .	2.415	2.780	94. San Pietro Mussolino . . . . .	865	1.061
60. Montebello Vicentino* . . . . .	4.995	5.394	95. Santorso . . . . .	3.815	4.208
61. Montecchio Maggiore . . . . .	8.155	9.075	96. San Vito di Leguzzano . . . . .	2.232	2.510
62. Montecchio Precaleino . . . . .	3.451	3.731	97. Sarcedo . . . . .	3.229	3.532
63. Monte di Malo . . . . .	3.551	3.731	98. Sarego . . . . .	3.924	3.909
64. Montegalda . . . . .	3.266	3.444	99. Schiavon . . . . .	1.964	2.140
65. Montegaldella . . . . .	2.110	2.214	100. Schio . . . . .	21.739	24.734
66. Monteviale . . . . .	1.326	1.478	101. Solagna . . . . .	1.502	1.760
67. Monticello Conte Otto . . . . .	3.264	3.628	102. Sossano . . . . .	3.900	4.120
68. Montorso Vicentino . . . . .	2.257	2.635	103. Sovizzo . . . . .	2.534	2.729
69. Mossano . . . . .	2.401	2.585	104. Tezze sul Brenta* . . . . .	5.848	6.736
70. Mussolente . . . . .	3.754	4.135	105. Thiene* . . . . .	11.203	12.506
71. Nanto . . . . .	2.333	2.459	106. Tonezza . . . . .	1.193	1.068
72. Nogarole Vicentino . . . . .	1.446	1.701	107. Torrebelvicino . . . . .	5.012	5.560
73. Nove . . . . .	2.569	2.837	108. Torri di Quartesolo . . . . .	3.328	3.598
74. Noventa Vicentina . . . . .	7.341	7.611	109. Tretto . . . . .	2.871	2.986
75. Orgiano . . . . .	3.354	3.447	110. Trissino . . . . .	5.260	6.032
76. Pedemonte . . . . .	777	839	111. Valdagno . . . . .	20.836	25.692
77. Pianezze . . . . .	1.294	1.410	112. Valdastico* . . . . .	2.858	3.046
78. Piovene Rocchette . . . . .	4.489	5.100	113. Valli del Pasubio . . . . .	5.493	5.970
79. Poiana Maggiore . . . . .	4.891	5.455	114. Valstagna . . . . .	3.237	3.552
80. Pòsina . . . . .	2.122	2.188	115. Velo d'Àstico . . . . .	2.586	2.817
81. Pove . . . . .	1.800	2.081	116. VICENZA . . . . .	69.379	78.110
82. Pozzoleone . . . . .	2.155	2.454	117. Villaga . . . . .	2.880	3.101
83. Quinto Vicentino . . . . .	2.729	3.066	118. Villaverla . . . . .	3.446	4.045
84. Recoaro Terme . . . . .	7.505	8.641	119. Zanè . . . . .	2.470	2.861
85. Roana . . . . .	4.932	5.670	120. Zermeghedo* . . . . .	787	837
86. Romano d'Ezzelino . . . . .	4.266	5.238	121. Zovencedo . . . . .	1.030	1.133
87. Rosà . . . . .	8.075	8.894	122. Zugliano* . . . . .	4.063	4.376
88. Rossano Veneto . . . . .	5.100	5.545			
89. Rotzo* . . . . .	967	1.052			
			<b>TOTALE PROVINCIA</b>	<b>559.375</b>	<b>621.378</b>

**PROVINCIA DI VITERBO**

1. Acquapendente . . . . .	6.930	7.223	8. Bolsena . . . . .	3.996	4.386
2. Arlena di Castro . . . . .	774	891	9. Bomarzo* . . . . .	2.271	2.241
3. Bagnorègio . . . . .	4.870	4.893	10. Calcata . . . . .	836	786
4. Barbarano Romano . . . . .	1.222	1.251	11. Canepina . . . . .	3.050	3.052
5. Bassanello . . . . .	2.510	2.705	12. Canino . . . . .	3.626	4.431
6. Bassano di Sutri . . . . .	3.084	3.286	13. Capodimonte . . . . .	2.093	2.170
7. Bieda* . . . . .	3.042	3.212	14. Caprànica . . . . .	3.913	4.126

COMUNI	POPOLAZIONE RESIDENTE		COMUNI	POPOLAZIONE RESIDENTE	
	censita al 21-4-1936 (legale)	calcolata al 31-12-1947		censita al 21-4-1936 (legale)	calcolata al 31-12-1947
15. Caprarola . . . . .	5.768	5.489	38. Monterosi . . . . .	868	940
16. Carbognano . . . . .	2.220	2.240	39. Nepi . . . . .	3.586	3.963
17. Castel Sant'Elia . . . . .	1.374	1.470	40. Onano . . . . .	2.805	2.815
18. Castiglione in Teverina.	2.364	2.508	41. Oriolo Romano . . . . .	1.635	1.734
19. Celleno* . . . . .	1.518	1.554	42. Orte . . . . .	8.799	9.337
20. Cèllere . . . . .	2.352	2.359	43. Piansano . . . . .	2.834	2.935
21. Civita Castellana . . . . .	8.622	10.766	44. Proceno . . . . .	1.994	1.920
22. Civitella d'Agliano . . . . .	2.795	2.935	45. Ronciglione . . . . .	6.911	7.079
23. Corchiano . . . . .	1.984	2.123	46. San Giovanni di Bieda*	1.420	1.472
24. Fàbrica di Roma . . . . .	3.001	3.193	47. San Lorenzo Nuovo . . . . .	2.108	2.127
25. Falèria . . . . .	1.517	1.618	48. Soriano nel Cimino* . . . . .	7.672	8.528
26. Farnese . . . . .	2.843	2.812	49. Sutri . . . . .	2.918	3.040
27. Gallese . . . . .	2.585	2.634	50. Tarquinia . . . . .	8.118	9.776
28. Gràdoli . . . . .	2.303	2.360	51. Tessennano . . . . .	700	780
29. Graffignano . . . . .	2.250	2.326	52. Tuscania . . . . .	5.755	6.377
30. Grotte di Castro . . . . .	4.164	4.159	53. Valentano . . . . .	3.664	3.505
31. Ischia di Castro . . . . .	2.899	3.189	54. Vallerano . . . . .	2.267	2.580
32. Làtera . . . . .	1.820	1.803	55. Veiano . . . . .	2.083	2.064
33. Lubriano . . . . .	1.311	1.375	56. Vetralla . . . . .	8.698	9.567
34. Marta . . . . .	2.953	3.224	57. Vignanello . . . . .	5.371	5.601
35. Montalto di Castro . . . . .	2.455	3.011	58. VITERBO* . . . . .	37.130	41.354
36. Montefiascone . . . . .	11.277	11.926	59. Vitorchiano . . . . .	2.380	2.477
37. Monte Romano . . . . .	1.872	2.086	<b>TOTALE PROVINCIA</b>	<b>234.180</b>	<b>251.784</b>

## POPOLAZIONE RESIDENTE, PER PROVINCE, REGIONI E RIPARTIZIONI GEOGRAFICHE

PROVINCE E REGIONI	Num. dei Comuni	POPOLAZIONE RESIDENTE		PROVINCE E REGIONI	Num. dei Comuni	POPOLAZIONE RESIDENTE	
		censita al 21-4-1936 (legale)	calcolata al 31-12-1947 (1)			censita al 21-4-1936 (legale)	calcolata al 31-12-1947 (1)
Alessandria . . . . .	186	493.698	488.169	Gorizia . . . . .	18	115.252	128.155
Asti . . . . .	120	245.764	233.964	Udine . . . . .	186	721.670	810.184
Cuneo . . . . .	248	604.638	610.917	FRIULI-VENEZIA GIULIA.	204	836.922	938.339
Novara . . . . .	156	395.730	416.657	Genova . . . . .	67	867.608	893.183
Torino . . . . .	301	1.312.324	1.413.494	Imperia . . . . .	61	158.470	163.178
Vercelli . . . . .	167	366.146	372.929	La Spezia . . . . .	32	221.634	237.332
PIEMONTE . . . . .	1.178	3.418.300	3.536.130	Savona . . . . .	69	219.108	236.394
VALLE D'AOSTA . . . . .	73	83.455	92.851	LIGURIA . . . . .	229	1.466.820	1.530.087
Bergamo . . . . .	235	605.810	683.022	Bologna . . . . .	60	714.705	757.227
Brescia . . . . .	192	744.571	842.807	Ferrara . . . . .	20	381.299	416.643
Como . . . . .	217	501.752	537.761	Forlì . . . . .	50	444.528	487.401
Cremona . . . . .	112	369.515	381.063	Modena . . . . .	46	467.355	498.277
Mantova . . . . .	70	407.977	424.070	Parma . . . . .	47	381.771	401.827
Milano . . . . .	245	2.175.400	2.440.478	Piacenza . . . . .	47	294.648	307.901
Pavia . . . . .	186	492.303	505.463	Ravenna . . . . .	18	279.127	285.559
Sondrio . . . . .	78	142.919	156.345	Reggio nell'Emilia . . . . .	45	375.288	396.093
Varese . . . . .	119	396.232	450.188	EMILIA-ROMAGNA . . . . .	333	3.338.721	3.550.928
LOMBARDIA . . . . .	1.454	5.836.479	6.421.197	Arezzo . . . . .	39	319.754	334.742
Bolzano . . . . .	106	298.290	313.686	Firenze . . . . .	49	853.032	910.125
Trento . . . . .	176	370.739	392.388	Grosseto . . . . .	24	185.801	210.141
TRENTINO-ALTO ADIGE.	282	669.029	706.074	Livorno . . . . .	19	249.468	271.566
Belluno . . . . .	69	216.333	238.357	Lucca . . . . .	35	352.205	375.617
Padova . . . . .	105	668.025	723.059	Massa-Carrara . . . . .	17	196.716	206.178
Rovigo . . . . .	51	336.807	356.806	Pisa . . . . .	38	341.428	351.049
Treviso . . . . .	94	570.566	630.654	Pistoia . . . . .	21	211.150	221.687
Venezia . . . . .	43	629.137	727.334	Sienna . . . . .	36	268.459	277.587
Verona . . . . .	97	585.893	647.465	TOSCANA . . . . .	278	2.978.013	3.158.692
Vicenza . . . . .	122	559.375	621.378				
VENEETO . . . . .	581	3.566.136	3.945.053				

(1) I dati indicati in questa tavola non coincidono con quelli pubblicati nel Compendio statistico italiano 1947-48 e nel Bollettino mensile di statistica del mese di aprile 1948, a motivo del diverso procedimento di calcolo. Per esigenze tecniche, mentre i primi sono stati ottenuti considerando, per ciascun comune, il bilancio annuale del movimento naturale e sociale della popolazione residente (cfr. Avvertenze, punto 3, lettera f), i secondi, effettuandosi il calcolo alla fine di ciascun mese, vengono ottenuti aggiungendo alla popolazione residente complessiva di ciascuna provincia l'incremento naturale verificatosi nella popolazione presente, l'incremento migratorio interno quale risulta dalle iscrizioni e cancellazioni anagrafiche e l'incremento migratorio da e per l'estero quale risulta dalle cedole di passaporto e dalle liste di bordo.

**Segue: POPOLAZIONE RESIDENTE, PER PROVINCE, REGIONI E RIPARTIZIONI GEOGRAFICHE**

PROVINCE E REGIONI	Num. del Comuni	POPOLAZIONE RESIDENTE		PROVINCE E REGIONI	Num. del Comuni	POPOLAZIONE RESIDENTE	
		censita al 21-4-1936 (legale)	calcolata al 31-12-1947 (1)			censita al 21-4-1936 (legale)	calcolata al 31-12-1947 (1)
Perùgia . . . . .	59	530.985	578.693	Matera . . . . .	29	149.312	174.483
Terni . . . . .	32	191.559	216.968	Potenza . . . . .	97	393.950	436.285
<b>UMBRIA . . . . .</b>	<b>91</b>	<b>722.544</b>	<b>795.661</b>	<b>BASILICATA . . . . .</b>	<b>126</b>	<b>543.262</b>	<b>610.768</b>
Ancona . . . . .	49	372.229	400.196	Catanzaro . . . . .	155	606.364	712.812
Ascoli Piceno . . . . .	72	303.869	331.983	Cosenza . . . . .	155	587.025	687.956
Macerata . . . . .	57	290.057	308.618	Règgio di Calàbria . . . . .	94	578.262	659.379
Pèsaro e Urbino . . . . .	67	311.916	336.686	<b>CALÀBRIA . . . . .</b>	<b>404</b>	<b>1.771.651</b>	<b>2.060.147</b>
<b>MARCHE . . . . .</b>	<b>245</b>	<b>1.278.071</b>	<b>1.377.477</b>	Agrigento . . . . .	42	418.265	469.612
Frosinone . . . . .	89	445.607	473.856	Caltanissetta . . . . .	22	256.687	294.170
Latina . . . . .	33	237.333	272.501	Catània . . . . .	53	713.131	787.964
Rieti . . . . .	71	174.961	184.812	Enna . . . . .	20	218.294	243.353
Roma . . . . .	112	1.562.843	2.077.204	Messina . . . . .	98	627.093	682.064
Viterbo . . . . .	59	234.180	251.784	Palermo . . . . .	77	890.752	998.943
<b>LÀZIO . . . . .</b>	<b>364</b>	<b>2.654.924</b>	<b>3.260.157</b>	Ragusa . . . . .	12	223.115	248.027
Campobasso . . . . .	136	388.268	418.127	Siracusa . . . . .	19	277.572	323.066
Chieti . . . . .	102	374.727	407.649	Tràpani . . . . .	20	375.169	421.006
L'Aquila . . . . .	106	365.716	378.475	<b>SICILIA . . . . .</b>	<b>363</b>	<b>4.000.078</b>	<b>4.468.205</b>
Pescara . . . . .	46	211.561	241.296	Càgliari . . . . .	152	507.201	637.046
Tèramo . . . . .	45	249.532	274.894	Nuoro . . . . .	99	224.643	251.339
<b>ABRUZZI E MOLISE . . . . .</b>	<b>435</b>	<b>1.589.804</b>	<b>1.720.441</b>	Sàssari . . . . .	74	302.362	345.829
Avellino . . . . .	117	446.412	502.668	<b>SARDEGNA . . . . .</b>	<b>325</b>	<b>1.034.206</b>	<b>1.234.214</b>
Benevento . . . . .	75	303.235	337.841	Italia Settentrionale . . . . .	4.334	19.215.862	20.720.659
Caserta . . . . .	100	506.860	577.892	Italia Centrale . . . . .	978	7.633.552	8.591.957
Nàpoli . . . . .	88	1.734.848	2.056.324	Italia Meridionale . . . . .	1.749	10.243.425	11.806.905
Salerno . . . . .	157	705.277	822.326	Italia Insulare . . . . .	688	5.034.284	5.702.419
<b>CAMPANIA . . . . .</b>	<b>537</b>	<b>3.696.632</b>	<b>4.297.051</b>	<b>IN COMPLESSO . . . . .</b>	<b>7.749</b>	<b>42.127.123</b>	<b>46.821.970</b>
Bari . . . . .	47	1.010.907	1.178.699				
Brìndisi . . . . .	20	254.062	303.665				
Fòggia . . . . .	60	528.666	624.070				
Idùnio (Tàranto) . . . . .	27	321.888	410.958				
Lecce . . . . .	93	526.553	601.106				
<b>PÙGLIA . . . . .</b>	<b>247</b>	<b>2.642.076</b>	<b>3.118.498</b>				

(1) Cfr. nota a pagina precedente.

THE UNIVERSITY OF CHICAGO  
DIVISION OF THE PHYSICAL SCIENCES  
DEPARTMENT OF CHEMISTRY  
5708 SOUTH CAMPUS DRIVE  
CHICAGO, ILLINOIS 60637


TO: [Name]  
FROM: [Name]  
SUBJECT: [Subject]

[The body of the letter contains several paragraphs of text that are extremely faint and illegible due to the quality of the scan. The text appears to be a formal communication, possibly a letter of introduction or a request for information.]



**PARTE II.**

**ELENCO GENERALE ALFABETICO DEI COMUNI  
CON LA INDICAZIONE DELLA PROVINCIA DI APPARTENENZA**



SIGLE DELLE TARGHE AUTOMOBILISTICHE ADOTTATE PER L'INDICAZIONE  
DELLE PROVINCE

Agrigento	AG	Forlì	FO	Piacenza	PC
Alessandria	AL	Frosinone	FR	Pisa	PI
Ancona	AN	Genova	GE	Pistoia	PT
Aosta (Valle d')	AO	Gorizia	GO	Potenza	PZ
Arezzo	AR	Grosseto	GR	Ragusa	RG
Ascoli Piceno	AP	Impèria	IM	Ravenna	RA
Asti	AT	Ionio (Taranto)	TA	Règgio di Calàbria	RC
Avellino	AV	L'Aquila	AQ	Règgio nell'Emilia	RE
Bari	BA	La Spèzia	SP	Rieti	RI
Belluno	BL	Latina	LT	Roma	ROMA
Benevento	BN	Lecce	LE	Rovigo	RO
Bèrgamo	BG	Livorno	LI	Salerno	SA
Bologna	BO	Lucca	LU	Sàssari	SS
Bolzano	BZ	Maceratà	MC	Savona	SV
Brèscia	BS	Mantova	MN	Siena	SI
Brindisi	BR	Massa-Carrara	MS	Siracusa	SR
Cagliari	CA	Matera	MT	Sòndrio	SO
Caltanissetta	CL	Messina	ME	Tèramo	TE
Campobasso	CB	Milano	MI	Terni	TR
Caserta	CE	Mòdena	MO	Torino	TO
Catània	CT	Nàpoli	NA	Tràpani	TP
Catanzaro	CZ	Novara	NO	Trento	TN
Chieti	CH	Nuoro	NU	Treviso	TV
Como	CO	Pàdova	PD	Ùdine	UD
Cosenza	CS	Palermo	PA	Varese	VA
Cremona	CR	Parma	PR	Venèzia	VE
Cùneo	CN	Pavia	PV	Vercelli	VC
Enna	EN	Perùgia	PG	Verona	VR
Ferrara	FE	Pèsaro e Urbino	PS	Vicenza	VI
Firenze	FI	Pescara	PE	Viterbo	VT
Foggia	FG				

THE NATIONAL BUREAU OF STANDARDS - BUREAU OF CHEMISTRY

ANALYTICAL CHEMISTRY

Method	Element	Range	Accuracy	Precision	Reference
1	As	0.01-100	±0.5%	±0.2%	100
2	Bi	0.01-100	±0.5%	±0.2%	100
3	Cd	0.01-100	±0.5%	±0.2%	100
4	Co	0.01-100	±0.5%	±0.2%	100
5	Cu	0.01-100	±0.5%	±0.2%	100
6	Fe	0.01-100	±0.5%	±0.2%	100
7	Mn	0.01-100	±0.5%	±0.2%	100
8	Ni	0.01-100	±0.5%	±0.2%	100
9	Pb	0.01-100	±0.5%	±0.2%	100
10	Sb	0.01-100	±0.5%	±0.2%	100
11	Se	0.01-100	±0.5%	±0.2%	100
12	Sn	0.01-100	±0.5%	±0.2%	100
13	Te	0.01-100	±0.5%	±0.2%	100
14	Tl	0.01-100	±0.5%	±0.2%	100
15	Zn	0.01-100	±0.5%	±0.2%	100
16	Ag	0.01-100	±0.5%	±0.2%	100
17	Au	0.01-100	±0.5%	±0.2%	100
18	Hg	0.01-100	±0.5%	±0.2%	100
19	Mo	0.01-100	±0.5%	±0.2%	100
20	W	0.01-100	±0.5%	±0.2%	100
21	V	0.01-100	±0.5%	±0.2%	100
22	Cr	0.01-100	±0.5%	±0.2%	100
23	Mg	0.01-100	±0.5%	±0.2%	100
24	Ca	0.01-100	±0.5%	±0.2%	100
25	Na	0.01-100	±0.5%	±0.2%	100
26	K	0.01-100	±0.5%	±0.2%	100
27	Li	0.01-100	±0.5%	±0.2%	100
28	Rb	0.01-100	±0.5%	±0.2%	100
29	Cs	0.01-100	±0.5%	±0.2%	100
30	Ba	0.01-100	±0.5%	±0.2%	100
31	Al	0.01-100	±0.5%	±0.2%	100
32	Si	0.01-100	±0.5%	±0.2%	100
33	P	0.01-100	±0.5%	±0.2%	100
34	S	0.01-100	±0.5%	±0.2%	100
35	Cl	0.01-100	±0.5%	±0.2%	100
36	Br	0.01-100	±0.5%	±0.2%	100
37	I	0.01-100	±0.5%	±0.2%	100
38	As	0.01-100	±0.5%	±0.2%	100
39	Bi	0.01-100	±0.5%	±0.2%	100
40	Cd	0.01-100	±0.5%	±0.2%	100
41	Co	0.01-100	±0.5%	±0.2%	100
42	Cu	0.01-100	±0.5%	±0.2%	100
43	Fe	0.01-100	±0.5%	±0.2%	100
44	Mn	0.01-100	±0.5%	±0.2%	100
45	Ni	0.01-100	±0.5%	±0.2%	100
46	Pb	0.01-100	±0.5%	±0.2%	100
47	Sb	0.01-100	±0.5%	±0.2%	100
48	Se	0.01-100	±0.5%	±0.2%	100
49	Sn	0.01-100	±0.5%	±0.2%	100
50	Te	0.01-100	±0.5%	±0.2%	100
51	Tl	0.01-100	±0.5%	±0.2%	100
52	Zn	0.01-100	±0.5%	±0.2%	100
53	Ag	0.01-100	±0.5%	±0.2%	100
54	Au	0.01-100	±0.5%	±0.2%	100
55	Hg	0.01-100	±0.5%	±0.2%	100
56	Mo	0.01-100	±0.5%	±0.2%	100
57	W	0.01-100	±0.5%	±0.2%	100
58	V	0.01-100	±0.5%	±0.2%	100
59	Cr	0.01-100	±0.5%	±0.2%	100
60	Mg	0.01-100	±0.5%	±0.2%	100
61	Ca	0.01-100	±0.5%	±0.2%	100
62	Na	0.01-100	±0.5%	±0.2%	100
63	K	0.01-100	±0.5%	±0.2%	100
64	Li	0.01-100	±0.5%	±0.2%	100
65	Rb	0.01-100	±0.5%	±0.2%	100
66	Cs	0.01-100	±0.5%	±0.2%	100
67	Ba	0.01-100	±0.5%	±0.2%	100
68	Al	0.01-100	±0.5%	±0.2%	100
69	Si	0.01-100	±0.5%	±0.2%	100
70	P	0.01-100	±0.5%	±0.2%	100
71	S	0.01-100	±0.5%	±0.2%	100
72	Cl	0.01-100	±0.5%	±0.2%	100
73	Br	0.01-100	±0.5%	±0.2%	100
74	I	0.01-100	±0.5%	±0.2%	100
75	As	0.01-100	±0.5%	±0.2%	100
76	Bi	0.01-100	±0.5%	±0.2%	100
77	Cd	0.01-100	±0.5%	±0.2%	100
78	Co	0.01-100	±0.5%	±0.2%	100
79	Cu	0.01-100	±0.5%	±0.2%	100
80	Fe	0.01-100	±0.5%	±0.2%	100
81	Mn	0.01-100	±0.5%	±0.2%	100
82	Ni	0.01-100	±0.5%	±0.2%	100
83	Pb	0.01-100	±0.5%	±0.2%	100
84	Sb	0.01-100	±0.5%	±0.2%	100
85	Se	0.01-100	±0.5%	±0.2%	100
86	Sn	0.01-100	±0.5%	±0.2%	100
87	Te	0.01-100	±0.5%	±0.2%	100
88	Tl	0.01-100	±0.5%	±0.2%	100
89	Zn	0.01-100	±0.5%	±0.2%	100
90	Ag	0.01-100	±0.5%	±0.2%	100
91	Au	0.01-100	±0.5%	±0.2%	100
92	Hg	0.01-100	±0.5%	±0.2%	100
93	Mo	0.01-100	±0.5%	±0.2%	100
94	W	0.01-100	±0.5%	±0.2%	100
95	V	0.01-100	±0.5%	±0.2%	100
96	Cr	0.01-100	±0.5%	±0.2%	100
97	Mg	0.01-100	±0.5%	±0.2%	100
98	Ca	0.01-100	±0.5%	±0.2%	100
99	Na	0.01-100	±0.5%	±0.2%	100
100	K	0.01-100	±0.5%	±0.2%	100



Arsè - BL  
 Arsiero - VI  
 Arsite - TE  
 Arsoli - ROMA  
 Arta - UD  
 Artagna - UD  
 Artena - ROMA  
 Arvier - AO  
 Arzachena - SS  
 Arzago d'Adda - BG  
 Arzana - NU  
 Arzano - NA  
 Arzene - UD  
 Arzer Grande - PD  
 Arzignano - VI  
 Ascea - SA  
 Asclano - SI  
 Ascoli Piceno - AP  
 Ascoli Satriano - FG  
 Ascrea - RI  
 Asiago - VI  
 Asigliano Veneto - VI  
 Asigliano Vercellese - VC  
 Asola - MN  
 Asolo - TV  
 Assago - MI  
 Assèmini - CA  
 Assisi - PG  
 Asso - CO  
 Assolo - CA  
 Assoro - EN  
 Asti - AT  
 Asuni - CA  
 Ateleta - AQ  
 Atella - PZ  
 Atena Lucana - SA  
 Atessa - CH  
 Atina - FR  
 Atrani - SA  
 Atri - TE  
 Atripalda - AV  
 Attigliano - TR  
 Attimis - UD  
 Atzara - NU  
 Auditore - PS  
 Augusta - SR  
 Auletta - SA  
 Auella - MS  
 Aurano - NO  
 Auronzo - BL  
 Ausonia - FR  
 Aùstis - NU  
 Avegno - GE  
 Avella - AV  
 Avellino - AV  
 Averara - BG  
 Aversa - CE  
 Avetrana - TA  
 Avezzano - AQ  
 Aviano - UD  
 Aviatico - BG  
 Avigliana - TO  
 Avigliano - PZ  
 Àvio - TN  
 Avise - AO  
 Àvola - SR  
 Avolasca - AL  
 Ayas - AO  
 Aymaville - AO  
 Azèglio - TO  
 Azzanello - CR  
 Azzano d'Asti - AT  
 Azzano Decimo - UD

Azzano San Paolo - BG  
 Azzate - VA  
 Azzone - BG

**B**

Baceno - NO  
 Bàcoli - NA  
 Badalucco - IM  
 Badia - BZ  
 Badia Calavena - VR  
 Badia Pavese - PV  
 Badia Polésine - RO  
 Badia Tedalda - AR  
 Badolato - CZ  
 Bagaladi - RC  
 Bagheria - PA  
 Bagnacavallo - RA  
 Bagnara Calabra - RC  
 Bagnara di Romagna - RA  
 Bagnària - PV  
 Bagnària Arsa - UD  
 Bagnasco - CN  
 Bagni di Casciana - PI  
 Bagni di Lucca - LU  
 Bagno a Ripoli - FI  
 Bagno di Romagna - FO  
 Bagnoli del Trigno - CB  
 Bagnoli di Sopra - PD  
 Bagnoli Iripino - AV  
 Bagnolo Cremasco - CR  
 Bagnolo del Salento - LE  
 Bagnolo di Po - RO  
 Bagnolo in Piano - RE  
 Bagnolo Mella - BS  
 Bagnolo Piemonte - CN  
 Bagnolo San Vito - MN  
 Bagnone - MS  
 Bagnoregio - VT  
 Bagolino - BS  
 Bàia e Latina - CE  
 Balano - AV  
 Balardo - IM  
 Bairo Torre - TO  
 Baiso - RE  
 Balangero - TO  
 Baldichieri d'Asti - AT  
 Baldissero Canavese - TO  
 Baldissero d'Alba - CN  
 Baldissero Torinese - TO  
 Balestrate - PA  
 Balestrino - SV  
 Ballàbio - CO  
 Ballao - CA  
 Balme - TO  
 Balmuccia - VC  
 Balocco - VC  
 Balsorano - AQ  
 Balvano - PZ  
 Bâlzola - AL  
 Bànari - SS  
 Banchette - TO  
 Bànnari di Usèllus - CA  
 Bànnio Anzino - NO  
 Banzi - PZ  
 Baone - PD  
 Baragiano - PZ  
 Baranello - CB  
 Barano d'Ischia - NA

Baràttili San Pietro - CA  
 Barbania - TO  
 Bàrbara - AN  
 Barbarano Romano - VT  
 Barbarano Vicentino - VI  
 Barbaresco - CN  
 Barbariga - BS  
 Barbata - BG  
 Barberine di Magel-  
 lo - FI  
 Barberino Val d'El-  
 sa - FI  
 Barbiano - PV  
 Barbiano - BZ  
 Barbona - PD  
 Barcellona Pozzo di  
 Gotto - ME  
 Barchi - PS  
 Bàrcis - UD  
 Bard - AO  
 Bardello - VA  
 Bardi - PR  
 Bardineto - SV  
 Bardolino - VR  
 Bardonecchia - TO  
 Barèggio - MI  
 Barengo - NO  
 Baressa - CA  
 Barete - AQ  
 Barga - LU  
 Bargagli - GE  
 Barge - CN  
 Bari - BA  
 Bariano - BG  
 Baricella - BO  
 Barile - PZ  
 Bari Sardo - NU  
 Barisciano - AQ  
 Barlassina - MI  
 Barletta - BA  
 Barolo - CN  
 Barone - TO  
 Baronissi - SA  
 Barrafranca - EN  
 Barrali - CA  
 Barrea - AQ  
 Barùmini - CA  
 Barzago - CO  
 Barzana - BG  
 Barzanò - CO  
 Bàrzi - CO  
 Basaluzzo - AL  
 Bascapè - PV  
 Baschi - TR  
 Basciano - TE  
 Baselga - TN  
 Baselga di Pinè - TN  
 Basèlice - BN  
 Basiano - MI  
 Basicò - ME  
 Basiglio - MI  
 Basiliano - UD  
 Bassanello - VT  
 Bassano Bresciano - BS  
 Bassano del Grappa - VI  
 Bassano di Sutri - VT  
 Bassiano - LT  
 Bassignana - AL  
 Bastia - PG  
 Bastia Mondovì - CN  
 Bastida dei Dossi - PV  
 Bastida Pancarana - PV  
 Bastiglia - MO

Battaglia Terme - PD  
 Battifollo - CN  
 Battipaglia - SA  
 Battuda - PV  
 Baucina - PA  
 Bauladu - CA  
 Baunei - NU  
 Baveno - NO  
 Bazzano - BO  
 Bèdero Valcuvia - VA  
 Bedizzone - BS  
 Bedollo - TN  
 Bedònia - PR  
 Bedulita - BG  
 Bèe - NO  
 Beinascò - TO  
 Beinette - CN  
 Belcastro - CZ  
 Belfiore - VR  
 Belforte all'Isauro - PS  
 Belforte del Chienti - MC  
 Belforte Monferrato - AL  
 Belgioioso - PV  
 Belgrate - NO  
 Bella - PZ  
 Bellàgio - CO  
 Bellano - CO  
 Bellante - TE  
 Bellegra - ROMA  
 Bellino - CN  
 Bellinzago Lombardo - MI  
 Bellinzago Novare-  
 se - NO  
 Bellona - CE  
 Belloguardo - SA  
 Belluno - BL  
 Belusco - MI  
 Belmonte Calabro - CS  
 Belmonte Castello - FR  
 Belmonte del Sarnio - CB  
 Belmonte in Sabina - RI  
 Belmonte Mezzagno - PA  
 Belmonte Piceno - AP  
 Belpasso - CT  
 Belsito - CS  
 Belvedere di Spinel-  
 lo - CZ  
 Belvedere Langhe - CN  
 Belvedere Marittimo - CS  
 Belvedere Ostrense - AN  
 Belvèglio - AT  
 Belvi - NU  
 Bema - SO  
 Benestare - RC  
 Benetutti - SS  
 Bene Vagienna - CN  
 Benevello - CN  
 Benevento - BN  
 Benna - VC  
 Bentivoglio - BO  
 Berbenno - BG  
 Berbenno di Valtelli-  
 na - SO  
 Berceto - PR  
 Berchidda - SS  
 Bereggazo con Figlia-  
 ro - CO  
 Bereguardo - PV  
 Bergamasco - AL  
 Bèrgamo - BG  
 Bergantino - RO  
 Bergèggi - SV

Bèrgolo - CN  
 Berlingo - BS  
 Bernaùda - MT  
 Bernarèggio - MI  
 Bernate Ticino - MI  
 Bernasconi - CN  
 Berra - FE  
 Bertinoro - FO  
 Bertiole - UD  
 Bertònico - MI  
 Berzano di San Pie-  
 tro - AT  
 Berzano di Tortona - AL  
 Berzo Demo - BS  
 Berzo Inferiore - BS  
 Berzo San Felice - BG  
 Besana in Brianza - MI  
 Besate - MI  
 Besenello - TN  
 Besenzone - PC  
 Besnale - VA  
 Besozzo - VA  
 Bessude - SS  
 Bèttola - PC  
 Bettona - PG  
 Bèura-Cardezza - NO  
 Bevagna - PG  
 Bevestino - SP  
 Bevilacqua - VR  
 Bezzècca - TN  
 Biancavilla - CT  
 Bianchi - CS  
 Bianco - RC  
 Blandrate - NO  
 Biandronno - VA  
 Bianzè - VC  
 Bianzone - SO  
 Bia ssonò - MI  
 Bibbiano - RE  
 Bibbiena - AR  
 Bibbona - LI  
 Bibiana - TO  
 Bìccari - FG  
 Bicinicco - UD  
 Bieda - VT  
 Bièlia - VC  
 Bièllo - BS  
 Bieno - TN  
 Bientina - PI  
 Bigarello - MN  
 Binago - CO  
 Binascò - MI  
 Binetto - BA  
 Biòglio - VC  
 Bionaz - AO  
 Bione - BS  
 Birori - NU  
 Bisaccia - AV  
 Bisacchino - PA  
 Biscèglie - BA  
 Bisegna - AQ  
 Bisenti - TE  
 Bisignano - CS  
 Bistagno - AL  
 Bistuschio - VA  
 Bitetto - BA  
 Bitonto - BA  
 Bitritto - BA  
 Bitti - NU  
 Bivona - AG  
 Bivongi - RC  
 Bizzarone - CO  
 Bièggio Inferiore - TN

Bioglio Superiore - TN  
 Biello - BG  
 Blessagno - CO  
 Blevio - CO  
 Boara Pisani - PD  
 Bobbio - PC  
 Bobbio Pellice - TO  
 Boca - NO  
 Bocchigliere - CS  
 Boccioleto - VC  
 Boccenago - TN  
 Bòdio Lomnago - VA  
 Boffalora d'Adda - MI  
 Boffalora sopra Ticino - MI  
 Bogliasco - GE  
 Bognasco - NO  
 Bogogno - NO  
 Bolano - CB  
 Boissano - SV  
 Bolano - SP  
 Bòlgare - BG  
 Bollate - MI  
 Bollengo - TO  
 Bologna - BO  
 Bolognaro - PE  
 Bologneta - PA  
 Bolognola - MC  
 Bolotana - NU  
 Bolsena - VT  
 Boltiere - BG  
 Bolzano - BZ  
 Bolzano Novarese - NO  
 Bolzano Vicentino - VI  
 Bomarzo - VT  
 Bomba - OH  
 Bompensiere - CL  
 Bompietro - PA  
 Bomporto - MO  
 Bonarcado - CA  
 Bonassola - SP  
 Bonate di Sopra - BG  
 Bonate di Sotto - BG  
 Bonavigo - VR  
 Bondeno - FE  
 Bòndo - TN  
 Bonea - BN  
 Bonifrat - CB  
 Bonemerse - CR  
 Bonifati - CS  
 Bonito - AV  
 Bonnàno - RO  
 Bono - SS  
 Bonorva - SS  
 Bonvicino - CN  
 Borbona - RI  
 Borca di Cadore - BL  
 Bordano - UD  
 Bordighera - IM  
 Bordolano - CR  
 Bore - PR  
 Boretto - RE  
 Bòrgaro Torinese - TO  
 Borgetto - PA  
 Borghetto di Arròscia - IM  
 Borghetto di Borbera - AL  
 Borghetto di Vara - SP  
 Borghetto Lédigiano - MI  
 Borghetto Santo Spirito - SV

Bòrghi - FO  
 Bòrgia - CZ  
 Borgiallo - TO  
 Bòrgio Verèzzi - SV  
 Borgo - TN  
 Borgo a Mozzano - LU  
 Borgocollegato - RI  
 Borgo d'Alè - VC  
 Borgo di Terzo - BG  
 Borgoforte - MN  
 Borgofranco d'Ivrea - TO  
 Borgofranco sul Po - MN  
 Borgolavezzaro - NO  
 Borgomale - CN  
 Borgomanero - NO  
 Borgomaro - IM  
 Borgomasino - TO  
 Borgone Susa - TO  
 Borgonovo Val Tidone - PC  
 Borgo Pace - PS  
 Borgo Priolo - PV  
 Borgoratto Alessandrino - AL  
 Borgoratto Mormorolo - PV  
 Borgoricco - PD  
 Borgo San Dalmazzo - CN  
 Borgo San Giacomo - BS  
 Borgo San Giovanni - MI  
 Borgo San Lorenzo - FI  
 Borgo San Martino - AL  
 Borgo San Siro - PV  
 Borgosatollo - BS  
 Borgosesia - VC  
 Borgo Ticino - NO  
 Borgo Val di Taro - PR  
 Borgo Verèchi - VC  
 Bòrmi - SV  
 Bòrmi - SO  
 Bornasco - PV  
 Borno - BS  
 Bòrore - NU  
 Botrelo - CH  
 Borriana - VC  
 Borso del Grappa - TV  
 Bortigali - NU  
 Bortigiada - SS  
 Boratta - SS  
 Borzonasca - GE  
 Bosa - NU  
 Bosaro - RO  
 Boschi Sant'Anna - VR  
 Bosco Chiesanuova - VR  
 Bosco Marengo - AL  
 Bosconero - TO  
 Boscoreale - NA  
 Boscotrecase - NA  
 Bosentino - TN  
 Bòsia - CN  
 Bòsio - AL  
 Bossio Parini - CO  
 Bosnasco - PV  
 Bòssico - BG  
 Bossolasco - CN  
 Bottanuco - BG  
 Botticino - BS  
 Bottida - SS  
 Bova - RC  
 Bovalino - RC  
 Bova Marina - RC  
 Bovegno - BS

Bòves - CN  
 Bovezzo - BS  
 Boville Ernica - FR  
 Bovino - FG  
 Bovisio-Masciago - MI  
 Bovolenta - PD  
 Bovolone - VR  
 Bòzzole - AL  
 Bòzzolo - MN  
 Bra - CN  
 Bracca - BG  
 Bracciano - ROMA  
 Bracigliano - SA  
 Braies - BZ  
 Brancalene - RC  
 Brandico - BS  
 Brandizzo - TO  
 Branzi - BG  
 Brèbba - VA  
 Breda di Piave - TV  
 Bregano - VA  
 Breganze - VI  
 Bregnano - CO  
 Brèguzzo - TN  
 Brèia - VC  
 Brembate - BG  
 Brembate di Sopra - BG  
 Brembilla - BG  
 Brèmblo - MI  
 Brema - PV  
 Brèndola - VI  
 Brenna - CO  
 Brènnero - BZ  
 Breno - BS  
 Brentino Belluno - VR  
 Brentònico - TN  
 Brenzone - VR  
 Brescello - RE  
 Brèscia - BS  
 Brèscio - TN  
 Bressana Bottarone - PV  
 Bressanone - BZ  
 Bressanvido - VI  
 Bresso - MI  
 Brèz - TN  
 Briaglia - CN  
 Briatica - CZ  
 Bricheràsio - TO  
 Brienno - CO  
 Brienza - PZ  
 Briga - NO  
 Briga Alta - CN  
 Brignano-Frascata - AL  
 Brignano Gera d'Adda - BG  
 Brindisi - BR  
 Brindisi Montagna - PZ  
 Brinzio - VA  
 Briona - NO  
 Brione - BS  
 Brione - TN  
 Briose - MI  
 Brisighella - RA  
 Brissago - Valtravaglia - VA  
 Brissogne - AO  
 Britoli - PE  
 Brivio - CO  
 Brocco - FR  
 Brogliano - VI  
 Brognaturo - CZ  
 Brolo - ME  
 Brondello - CN

Broni - PV  
 Bronze - CT  
 Bronzolo - BZ  
 Brossasco - CN  
 Brosso - TO  
 Brovello - Carpagno - NO  
 Bròzolo - TO  
 Brughèrio - MI  
 Brùgine - PD  
 Brugnato - SP  
 Brugnara - UD  
 Bruino - TO  
 Brumano - BG  
 Brunate - CO  
 Brùnico - BZ  
 Bruno - AT  
 Brusasco Cavagnòlo - TO  
 Bruscianno - NA  
 Brusimprano - VA  
 Brusnengo - VC  
 Brusson - AO  
 Bruzolo - TO  
 Bruzzano Zeffirio - RC  
 Bubbiano - MI  
 Bùbbio - AT  
 Bucccheri - SR  
 Bucchianico - OH  
 Bucciano - BN  
 Buccinasco - MI  
 Buccino - SA  
 Bucine - AR  
 Buddusò - SS  
 Buddia - UD  
 Bùdrio - BO  
 Buggiano - PT  
 Buglio in Monte - SO  
 Bugnara - AQ  
 Bùia - UD  
 Bulciago - CO  
 Bultei - SS  
 Bulzi - SS  
 Buonabitacolo - SA  
 Buonalbergo - BN  
 Buonanotte - CH  
 Buonavento - SI  
 Buonvicino - CS  
 Burago di Mòlgora - MI  
 Burcei - CA  
 Bùrgio - AG  
 Bùrgos - SS  
 Buriasco - TO  
 Burolo - TO  
 Buronzo - VC  
 Busachi - CA  
 Busalla - GE  
 Busana - RE  
 Busano - TO  
 Busca - CN  
 Buscate - MI  
 Buscemi - SR  
 Busnago - MI  
 Bùssero - MI  
 Busseto - PR  
 Bussi sul Tirino - PE  
 Busso - CB  
 Bussolengo - VR  
 Bussoleno - TO  
 Busto Arsizio - VA  
 Busto Garolfo - MI  
 Butera - CL  
 Buti - PI  
 Buttapietra - VR

Buttigliera Alta - TO  
 Buttigliera d'Asti - AT  
 Buttrio - UD

**C**

Cabella Ligure - AL  
 Cabiato - CO  
 Càbras - CA  
 Caccamo - PA  
 Caccuri - CZ  
 Ca'd'Andrea - OR  
 Cadegliano - Vicenza - VA  
 Cadelbosco di Sopra - RE  
 Cadeo - PC  
 Caderzone - TN  
 Cadoneghe - PD  
 Cadorago - CO  
 Cadrezzate - VA  
 Caerano di San Marco - TV  
 Cafasse - TO  
 Caggiano - SA  
 Cagli - PS  
 Cagliari - CA  
 Caglio - CO  
 Cagnano Amiterno - AQ  
 Cagnano Varano - FG  
 Cagno - CO  
 Caianello - CE  
 Calazzo - CE  
 Càines - BZ  
 Caiolo - SO  
 Cairano - AV  
 Cairate - VA  
 Cairo Montenotte - SV  
 Caivano - NA  
 Calabritto - AV  
 Calalzo - BL  
 Calamandranza - AT  
 Calamonaçi - AG  
 Calangianus - SS  
 Calanna - RC  
 Calascà-Castiglione - NO  
 Calascibetta - EN  
 Calàsio - AQ  
 Calasetta - CA  
 Calatabiano - CT  
 Calatafimi - TP  
 Calata - VT  
 Calcerànica - TN  
 Calci - PI  
 Calciano - MT  
 Calcinàia - P  
 Calcinate - BG  
 Calcinato - BS  
 Càlco - BG  
 Caldaro - BZ  
 Caldarola - MC  
 Calderara di Reno - BO  
 Càldes - TN  
 Caldiero - VR  
 Caldogno - VI  
 Caldonazzo - TN  
 Calendasco - PC  
 Calenzano - FI  
 Caletano - PR  
 Càlice al Cornoviglio - SP  
 Càlice Ligure - SV  
 Calimera - LE

Calitri - AV  
 Calizzano - SV  
 Callabiana - VC  
 Calliano - AT  
 Calliano - TN  
 Calolziocorte - BG  
 Calopezzati - CS  
 Calosso - AT  
 Caloveto - CS  
 Caltabellotta - AG  
 Caltagirone - CT  
 Caltanissetta - CL  
 Caltavuturo - PA  
 Caltignaga - NO  
 Calto - RO  
 Caltrano - VI  
 Caluso d'Adda - BG  
 Caluso - TO  
 Calvagese della Riviera - BS  
 Calvanico - SA  
 Calvatone - CR  
 Calvello - PZ  
 Calvene - VI  
 Calvenzano - BG  
 Calvera - PZ  
 Calvi dell'Umbria - TR  
 Calvignano - PV  
 Calvignasco - MI  
 Calvi Risorta - CE  
 Calvisano - BS  
 Calvizzano - NA  
 Camagna - AL  
 Camaiore - LU  
 Camairago - MI  
 Camandona - VC  
 Camastra - AG  
 Cambiago - MI  
 Cambiano - TO  
 Cambiasca - NO  
 Camburzano - VC  
 Camerana - CN  
 Camerano - AN  
 Camerano Casasco - AT  
 Camerata Cornello - BG  
 Camerata Nuova - ROMA  
 Camerata Picena - AN  
 Càmeri - NO  
 Camerino - MC  
 Camerota - SA  
 Camigliano - CE  
 Camini - RC  
 Camino - AL  
 Camino di Codroipo - UD  
 Camisano - CR  
 Camisano Vicentino - VI  
 Cammarata - AG  
 Camo - CN  
 Camogli - GE  
 Campagna - SA  
 Campagna Lupia - VE  
 Campagnano di Roma - ROMA  
 Campagnatico - GR  
 Campagnola Emilia - RE  
 Campana - CS  
 Campanada - MI  
 Campègine - RE  
 Campello sul Clitunno - PG  
 Campertegno - VO  
 Campi Bisenzio - FI

Campiglia Cervo - VC  
 Campiglia del Bèrci - VI  
 Campiglia Marittima - LI  
 Campiglione-Fenile - TO  
 Campione d'Italia - CO  
 Campi Salentina - LE  
 Campi - TE  
 Campobasso - CB  
 Campobello di Stabia - AG  
 Campobello di Mazara - TP  
 Campo Chiaro - CB  
 Campodarsego - PD  
 Campo di Giove - AQ  
 Campodimele - LT  
 Campodipetra - CB  
 Campo di Trens - BZ  
 Campodolcino - SO  
 Campodoro - PD  
 Campofelice di Roccella - PA  
 Campoflone - AP  
 Campoforito - PA  
 Campofornido - UD  
 Campofranco - CL  
 Campogalliano - MO  
 Campolattaro - BN  
 Campoli Appennino-FR  
 Campoli del Monte Taburno - BN  
 Campolieto - CB  
 Campo Ligure - GE  
 Campolongo al Torre - UD  
 Campolongo Maggiore - VE  
 Campolongo sul Brenta - VI  
 Campomaggiore - PZ  
 Campomarino - CB  
 Campomorone - GE  
 Campo nell'Elba - LI  
 Camponegata - VE  
 Campora - SA  
 Camporeale - TP  
 Camporgiano - LU  
 Camporosso - IM  
 Camporotondo di Fiastrone - MC  
 Camporotondo Etneo - CT  
 Camposampiero - PD  
 Campo San Martino - PD  
 Camposano - NA  
 Camposanto - MO  
 Campospinoso - PV  
 Campotosto - AQ  
 Campo Tures - BZ  
 Camugnano - BO  
 Canale - CN  
 Canale Monterano - ROMA  
 Canale San Bovo - TN  
 Canaro - RO  
 Canazei - TN  
 Cancellara - PZ  
 Cancellò ed Arnone - CE  
 Canda - RO  
 Candela - FG  
 Candelo - VC  
 Cândia Canavese - TO  
 Cândia Lomellina - PV  
 Candiana - PD

Candida - AV  
 Candidoni - RO  
 Candolo - TO  
 Candolò - TO  
 Canegrate - MI  
 Canelli - AT  
 Canepina - VT  
 Caneva - UD  
 Canevino - PV  
 Canicatti - AG  
 Canicattini Bagni - SR  
 Canino - VT  
 Canischio - TO  
 Canistro - AQ  
 Canna - CS  
 Cannalonga - SA  
 Cannara - PG  
 Cannero Riviera - NO  
 Canneto Pavese - PV  
 Canneto sull'Òglio - MN  
 Canobbio - NO  
 Cannole - LE  
 Cànolo - RC  
 Canonica d'Adda - BG  
 Canosa di Puglia - BA  
 Canosa Sannita - CH  
 Canosio - CN  
 Cansano - AQ  
 Cantagallo - FI  
 Cantalice - RI  
 Cantalupo in Sabina - RI  
 Cantalupo Ligure - AL  
 Cantalupo nel Sannio - CB  
 Cantarana - AT  
 Cantello - VA  
 Canterano - ROMA  
 Cantiano - PS  
 Cantù - TO  
 Cantù - CO  
 Canzano - TE  
 Canzo - CO  
 Càorie - VE  
 Caorso - PO  
 Capaccio - SA  
 Capaci - PA  
 Capannoli - PI  
 Capannori - LU  
 Capena - ROMA  
 Capergnanica - CR  
 Capestrano - AQ  
 Capiago Intimiano - CO  
 Capistrano - CZ  
 Capistrello - AQ  
 Capitignano - AQ  
 Capizzi - ME  
 Capizzone - BG  
 Capodimonte - VT  
 Capo di Ronte - BS  
 Capo d'Orlando - ME  
 Capodrise - CE  
 Capoliveri - LI  
 Capolona - AR  
 Caponago - MI  
 Caporciano - AQ  
 Caposele - AV  
 Capoterra - CA  
 Capovalle - BS  
 Cappadocia - AQ  
 Cappella Cantone - CR  
 Cappella de' Picenardi - CR  
 Cappella Maggiore - TV

Cappelle sul Tavo - PE  
 Capracotta - CB  
 Capraia e Limite - FI  
 Capraia Isola - LI  
 Capralba - CR  
 Capranica - VT  
 Capranica Prenestina - ROMA  
 Capranica di Lecce - LE  
 Caprarola - VT  
 Caprauna - CN  
 Caprese Michelangelo - AR  
 Caprezzo - NO  
 Capri - NA  
 Capriana - TN  
 Capriano-Azzano - BS  
 Capriata d'Orba - AL  
 Capriate San Gervasio - BG  
 Capriate a Volturmo - CE  
 Caprie - TO  
 Capriglia - AV  
 Caprighio - AT  
 Caprile - VC  
 Capri Leone - ME  
 Caprino Bergamasco - BG  
 Caprino Veronese - VR  
 Capriolo - BS  
 Capriva di Cormons - GO  
 Capua - CE  
 Capurso - BA  
 Caraffa del Bianco - RC  
 Caraffa di Catanzaro - CZ  
 Caràglio - CN  
 Caramagna Piemonte - CN  
 Caramanico - PE  
 Carano - TN  
 Carapelle Calvisio - AQ  
 Carasco - GE  
 Carassai - AP  
 Carate Brianza - MI  
 Carate Úrlo - CO  
 Caravaggio - BG  
 Caravate - VA  
 Caravonica - IM  
 Carbognano - VT  
 Carbonara al Ticino - PV  
 Carbonara di Nola - NA  
 Carbonara di Po - MN  
 Carbonara Scrivia - AL  
 Carbone - PZ  
 Carbonera - TV  
 Carbonia - CA  
 Càrcare - SV  
 Càrceri - PD  
 Caròforo - VO  
 Cardano al Campo - VA  
 Cardè - CN  
 Cardeto - RC  
 Cardinale - CZ  
 Cardito - NA  
 Carèggine - LU  
 Carema - TO  
 Carenno - BG  
 Careri - RC  
 Caresana - VC  
 Caresanablot - VC  
 Carezzano - AL  
 Carfizzi - CZ  
 Cargèghe - SS

Cariati - CS  
 Carife - AV  
 Carignano - TO  
 Carimate - OO  
 Carinara - CE  
 Carini - PA  
 Carinola - CE  
 Carleio - VC  
 Carlantino - FG  
 Carlarzo - CO  
 Carlentini - SR  
 Carlingo - UD  
 Carloforte - CA  
 Carlòpoli - CZ  
 Carmagnola - TO  
 Carmiano - LE  
 Carmignano - FI  
 Carmignano di Brenta - PD  
 Carnago - VA  
 Carnate - MI  
 Caròbbio degli Angeli - BG  
 Carolei - CS  
 Carona - BG  
 Caronia - ME  
 Caronno Pertusella - VA  
 Caronno Varesino - VA  
 Carosino - TA  
 Carovigno - BR  
 Carovilli - CB  
 Carpaneto Piacentino - PC  
 Carpanzano - CS  
 Carpiaso - IM  
 Carpegna - PS  
 Carpenèdolo - BS  
 Carpeneto - AL  
 Carpi - MO  
 Carpiano - MI  
 Carpignano Salentino - LE  
 Carpignano Sèsia - NO  
 Carpineti - RE  
 Carpineto della Nora - PE  
 Carpineto Romano - ROMA  
 Carpineto Sinello - CH  
 Carpino - FG  
 Carpinone - CB  
 Carrara - MS  
 Carrara San Giòrgio - PD  
 Carrara Santo Stefano - PD  
 Carrè - VI  
 Carrega - AL  
 Carro - SP  
 Carròdano - SP  
 Carròsio - AL  
 Carrù - CN  
 Carsoli - AQ  
 Cartigliano - VI  
 Cartignano - CN  
 Cartoceto - PS  
 Caròsio - AL  
 Cartura - PD  
 Carugate - MI  
 Carugo Aròsio - CO  
 Carunchio - CH  
 Càrvice - BG  
 Carzano - TN  
 Casabona - CZ  
 Casacalenda - CB



Casacanditella - CH	Casarsa della Delizia - UD	Castagnole Monferrato - AT	Castellammare del Golfo - TP	Castelmarte - CO
Casagiove - CE	Casazza Ligure - GE	Castagnole Piemonte - TO	Castellammare di Stabia - NA	Castelmasse - RO
Casalanguida - CH	Casasco - AL	Castana - PV	Castellamonte - TO	Castelmauro - CB
Casalattico - FR	Casasco d'Intelvi - CO	Castano Primo - MI	Castellana - BA	Castel Mella - BS
Casalbeitrante - NO	Casatenovo - CO	Casteggio - PV	Castellana Scula - PA	Castelmezzano - PZ
Casalbordino - CH	Casatima - PV	Castegno - BS	Castellaneta - TA	Castel Mola - ME
Casalbore - AV	Casavatore - NA	Castegnaro - VI	Castellania - AL	Castelmorone - CE
Casalborgone - TO	Casazza - BG	Castelbaldo - PD	Castellanza - VA	Castelnovetto - PV
Casalbuono - SA	Cascia - PG	Castel Baronia - AV	Castellar - CN	Castelnuovo del Friuli - UD
Casalbuttano ed Uniti - CR	Casciagio - VA	Castel Belforte - MN	Castellarano - RE	Castelnuovo di Sotto - RE
Casalcermeli - AL	Cascina - PI	Castelbellino - AN	Castellar Guidobono - AL	Castelnuovo ne' Monti - RE
Casalciprano - CB	Cascine San Giacomo - VC	Castelbello Ciardes - BZ	Castellaro - IM	Castelnuovo - TN
Casal di Principe - CE	Cascinette d'Ivrea - TO	Castelbianco - SV	Castell'Arquato - PC	Castelnuovo Bariano - RO
Casalduni - BN	Casale Gerola - PV	Castel Boglione - AT	Castell'Azzara - GR	Castelnuovo Belbo - AT
Casalecchio di Reno - BO	Casaleto - TO	Castel Bolognese - RA	Castellazzo Bormida - AL	Castelnuovo Berardenga - SI
Casale Corte Cerro - NO	Casella - GE	Castelbottaccio - CB	Castellazzo Novarese - NO	Castelnuovo Bocca d'Adda - MI
Casale Cremasco Vidolasco - CR	Caselle in Pittari - SA	Castelbuono - PA	Castelleone - CR	Castelnuovo Bòrmi - AL
Casale di Scodèsa - PD	Caselle Landi - MI	Castel Campagnano - CE	Castelleone di Suasa - AN	Castelnuovo Bozzente - CO
Casaleggio Bòiro - AL	Caselle Lurani - MI	Castel Castagna - TE	Castellero - AT	Castelnuovo Calcea - AT
Casaleggio Novara - NO	Caselle Torinese - TO	Castelcivita - SA	Castelletto Cervò - VC	Castelnuovo Cilento - SA
Casale Litta - VA	Caserta - CE	Castel Colonna - AN	Castelletto d'Erro - AL	Castelnuovo della Daunia - FG
Casale Marittimo - PT	Casier - TV	Castelcovati - BS	Castelletto di Branzullo - PV	Castelnuovo di Ceva - CN
Casale Monferrato - AL	Casignana - RC	Castelcucco - TV	Castelletto Merli - AL	Castelnuovo di Conza - SA
Casaleone - VR	Casina - RE	Casteldaccia - PA	Castelletto Molina - AT	Castelnuovo di Farfa - RI
Casale sul Sile - TV	Casino - CZ	Castel d'Alano - BO	Castelletto Monferrato - AL	Castelnuovo di Gargagnana - LU
Casaleto Ceredano - CR	Casirate d'Adda - BG	Castel d'Àrio - MN	Castelletto sopra Ticino - NO	Castelnuovo di Magra - SP
Casaleto di Sopra - CR	Casino d'Erba - CO	Castel d'Azzano - VR	Castelletto Stura - CN	Castelnuovo di Porto - ROMA
Casaleto Lodigiano - MI	Casinate con Bernate - CO	Casteldelci - PS	Castelletto Uzzone - CN	Castelnuovo di Val di Cebina - PI
Casaleto Spartano - SA	Cabnigo - BG	Casteldelfino - CN	Castelli - TE	Castelnuovo di Verona - VR
Casaleto Vaprio - CR	Càsola di Nàpoli - NA	Castel del Giudice - CB	Castelli Calèpio - BG	Castelnuovo Don Bosco - AT
Casal Fiumanese - BO	Càsola in Lunigiana - MS	Castel del Monte - AQ	Castellina in Chianti - SI	Castelnuovo Nigra - TO
Casalgrande - RE	Càsola Valsènio - RA	Castel del Piano - GR	Castellina Marittima - PI	Castelnuovo Parano - FR
Casalgrasso - CN	Càsole Brùzio - CS	Castel del Rio - BO	Castellino del Biferino - CB	Castelnuovo Rangone - MO
Casalincontrada - CH	Càsole d'Elisa - SI	Castel di Casio - BO	Castellino Tanaro - CN	Castelnuovo Scrvia - AL
Casalino - NO	Càsoli - CH	Casteldidone - CR	Castellino Tanaro - CN	Castelpagano - BN
Casalmaggiore - CR	Casoli - CH	Castel di Ieri - AQ	Castelliri - FR	Castelpetroso - CB
Casalmajocco - MI	Casorate Primo - PV	Castel di Iudica - CT	Castello - TN	Castelpizzuto - CB
Casalmorano - CR	Casorate Sempione - VA	Castel di Lama - AP	Castello Cabiaglio - VA	Castelpotò - BN
Casalmoro - MN	Casorezzo - MI	Castel di Lúcio - ME	Castello d'Agogna - PV	Castelralmondo - MC
Casalmoceto - AL	Casoria - NA	Castel di Sangro - AQ	Castello d'Alife - CE	Castel Ritaldi - PG
Casalnuovo di Napoli - NA	Casorzo - AT	Castel di Sasso - CE	Castello d'Àrgile - BO	Castel Rocchero - AT
Casalnuovo Lucano - PZ	Caspèria - RI	Castel di Tora - RI	Castello dell'Àequa - SO	Castelrotto - BZ
Casalnuovo Monterotaro - FG	Caspoggio - SO	Castelfidardo - AN	Castello di Annone - AT	Castel Rozzone - BG
Casaloldo - MN	Cassacco - UD	Castelfiorentino - FI	Castello di Brianza - CO	Castel San Giòrgio - SA
Casalpusterlengo - MI	Cassago Brianza - CO	Castelfocognano - AR	Castello di Cisterna - NA	Castel San Giovanni - PC
Casalcramoro - MN	Cassano allo Ionio - CS	Castelfondone - TN	Castello di Fiemme - TN	Castel San Lorenzo - SA
Casalerugo - PD	Cassano d'Adda - MI	Castelforte - LT	Castello di Godego - TV	Castel San Niccolò - AR
Casaluce - CE	Cassano delle Murge - BA	Castelfranco - AV	Castello di Serravalle - BO	Castel San Pietro dell'Emilia - BO
Casalvecchio di Puglia - FG	Cassano Irpino - AV	Castelfranco Emilia - MO	Castello Tesino - TN	Castel San Pietro Romano - ROMA
Casalvecchio Siculo - ME	Cassano Magnago - VA	Castelfranco di Sopra - AR	Castelluccio - MN	Castel Sant'Angelo - RI
Casal Velino - SA	Cassano Spinola - AL	Castelfranco di Sotto - PI	Castelluccio de' Sauri - FG	Castelsantangelo - MC
Casalvieri - FR	Cassano Valcuvia - VA	Castelfranco in Miscano - BN	Castelluccio Inferiore - PZ	Castel Sant'Elia - VT
Casalvelone - NO	Cassarò - SR	Castelfranco Veneto - TV	Castelluccio Superiore - PZ	Castel San Vincenzo - CB
Casalzuigno - VA	Cassiglio - BG	Castelfranco - CH	Castelluccio Valmaggiore - FG	Castelsaraceno - PZ
Casamarcano - NA	Cassina de' Pecchi - MI	Castelfranco - CR	Castell'Umberto - ME	
Casamassima - BA	Cassina Rizzardi - CO	Castel Gandolfo - ROMA	Castel Madama - ROMA	
Casamicciola - NA	Cassinascò - AT	Castel Giorgio - TR	Castel Maggiore - BO	
Casandrino - NA	Cassina Valsassina - CO	Castel Goffredo - MN	Castellammare - CN	
Casanova Elvo - VC	Cassine - AL	Castel Goffredo - MN		
Casanova Lerrone - SV	Cassinelle - AL	Castelgomberto - VI		
Casanova Lonati - PV	Cassinetta di Lugagnano - MI	Castelgrande - PZ		
Casape - ROMA	Cassino - FR	Castelguelfo di Bologna - BO		
Casapinta - VC	Cassola - VI	Castelguglielmo - RO		
Casapota - RI	Cassolnovo - PV	Castelguidone - CH		
Casapulla - CE	Castagnaro - VR	Castellabate - SA		
Casarano - LE	Castagneto Carducci - LI	Castellafiume - AQ		
Casargo - CO	Castagneto Po - TO	Castell'Alfero - AT		
Casarile - MI	Castagneto - CN	Castellalto - TE		
	Castagnole Lanze - AT			

- Castel Sardo - SS  
 Castelsèprio - VA  
 Casteltèrmini - AG  
 Castelvecchiana - VA  
 Castelvecchio Calvisio - AQ  
 Castelvecchio di Rocca Barbona - SV  
 Castelvecchio Subèquo - AQ  
 Castelvenere - BN  
 Castelverde - CR  
 Castelverrino - CB  
 Castelvétère di Calore - AV  
 Castelvétère in Val Fortore - BN  
 Castelvetrano - TP  
 Castelvetro di Modena - MO  
 Castelvetro Piacentino - PC  
 Castel Viscardo - TR  
 Castelvisconti - CR  
 Castel Vittòrio - IM  
 Castel Volturno - CE  
 Castenaso - BO  
 Castenèdolo - BS  
 Castiglione a Casauria - PE  
 Castiglione Chiavarese - GE  
 Castiglione Cosentino - CS  
 Castiglione d'Adda - MI  
 Castiglione dei Genovesi - SA  
 Castiglione dei Pèpoli - BO  
 Castiglione del Lago - PG  
 Castiglione della Pescaia - GR  
 Castiglione delle Stiviere - MN  
 Castiglione di Garfagnana - LU  
 Castiglione d'Intelvi - CO  
 Castiglione di Sicilia - CT  
 Castiglione d'Òrcia - SI  
 Castiglione Falletto - CN  
 Castiglione in Teverina - VT  
 Castiglione Messer Marino - CH  
 Castiglione Messer Raimondo - TE  
 Castiglione Olona - VA  
 Castiglione Tinella - CN  
 Castiglione Torinese - TO  
 Castiglione Fibocchi - AR  
 Castiglione Fiorentino - AR  
 Castignano - AP  
 Castilenti - TE  
 Castino - CN  
 Castione Audevenno - SO  
 Castione della Presolana - BG  
 Castions di Strada - UD  
 Castiraga Vidardo - MI  
 Casto - BS  
 Castorano - AP
- Castrezzato - BS  
 Castri di Lecce - LE  
 Castignano de' Greci - LE  
 Castignano del Capo - LE  
 Castro - BG  
 Castrocaro e Terra del Sole - FO  
 Castrocielo - FR  
 Castro del Volsci - FR  
 Castrolfilippo - AG  
 Castrolibero - CS  
 Castronno - VA  
 Castronuovo di Sant'Andrea - PZ  
 Castronuovo di Sicilia - PA  
 Castropignano - CB  
 Castoreale - ME  
 Castorègio - CS  
 Castrovillari - CS  
 Catania - CT  
 Catanzaro - CZ  
 Catenuova - EN  
 Catignano - PE  
 Cattòlica - FO  
 Cattòlica Eraclea - AG  
 Caulonia - RC  
 Cautano - BN  
 Cavacurta - MI  
 Cava de' Tirreni - SA  
 Cavaglia - VC  
 Cavaglietto - NO  
 Cavaglio d'Agogna - NO  
 Cavaglio-Spòcia - NO  
 Cavaion Veronese - VR  
 Cavalese - TN  
 Cavallerleone - CN  
 Cavallermaggiore - CN  
 Cavallino - LE  
 Cavallirio - NO  
 Cava Manara - PV  
 Cavareno - TN  
 Cavargna - CO  
 Cavària con Premezzo - VA  
 Cavàzere - VE  
 Cavaso del Tomba - TV  
 Cavasso Nuovo - UD  
 Cavatore - AL  
 Cavazzo Carnico - UD  
 Cave - ROMA  
 Cavedago - TN  
 Cavèdine - TN  
 Cavenago d'Adda - MI  
 Cavenago di Brianza - MI  
 Cavernago - BG  
 Cavezzo - MO  
 Cavour - TO  
 Caviago - RE  
 Cavriana - MN  
 Caviglia - AR  
 Cazzago Bràbbia - VA  
 Cazzago San Martino - BS  
 Cazzano di Tramiagna - VR  
 Ceccano - FR  
 Cècina - LI  
 Cedègolo - BS  
 Cedrasco - SO  
 Cefalà Diana - PA
- Cefalù - PA  
 Cèggia - VE  
 Cèglie Messàpico - BR  
 Celano - AQ  
 Celenza sul Trigno - CH  
 Celenza Valfortore - FG  
 Cèlico - CS  
 Cella Dati - CR  
 Cellammare - BA  
 Cella Monte - AL  
 Cèllara - CS  
 Cellarengo - AT  
 Cellatica - BS  
 Celle di Bulgheria - SA  
 Celle di Macra - CN  
 Celle Enomondo - AT  
 Celle Ligure - SV  
 Celleno - VT  
 Cèllere - VT  
 Cella San Vito - FG  
 Cellino Attanasio - TE  
 Cellino San Marco - BR  
 Cèllo - VC  
 Cembra - TN  
 Cenadi - CZ  
 Cenate Sopra - BG  
 Cenate Sotto - BG  
 Cencenighe - BL  
 Cene - BG  
 Ceneselli - RO  
 Cèngio - SV  
 Centallo - CN  
 Centa San Nicolò - TN  
 Cento - FE  
 Cèntola - SA  
 Cèntroche - CZ  
 Centùrpe - EN  
 Cepagatti - PE  
 Ceppaloni - BN  
 Ceppo Morelli - NO  
 Ceprano - FR  
 Cerami - EN  
 Cerànesi - GE  
 Cerano - NO  
 Cerano d'Intelvi - CO  
 Ceranova - PV  
 Ceraso - SA  
 Cercemaggiore - CB  
 Cercenasco - TO  
 Cerepiccola - CB  
 Cerchiara di Calàbria - CS  
 Cèrchio - AQ  
 Cercino - SO  
 Cercivento - UD  
 Cèrcola - NA  
 Cerda - PA  
 Cerea - VR  
 Ceregnano - RO  
 Cerèzia - CZ  
 Cères - TO  
 Ceresara - MN  
 Cereseto - AL  
 Ceresole Alba - CN  
 Ceresole Reale - TO  
 Cerete - BG  
 Cernago - PV  
 Ceriale - SV  
 Ceriano - IM  
 Ceriano Laghetto - MI  
 Cernigale - PC  
 Cerignola - FG
- Cerisano - CS  
 Cermenate - CO  
 Cèrmes - BZ  
 Cermignano - TE  
 Cernobbio - CO  
 Cernusco Montevèchia - CO  
 Cernusco sul Naviglio - MI  
 Cerreto Castello - VC  
 Cerreto d'Asti - AT  
 Cerreto d'Esè - AN  
 Cerreto di Spoleto - PG  
 Cerreto Grè - AL  
 Cerreto Guidi - FI  
 Cerreto Laziale - ROMA  
 Cerreto Sannita - BN  
 Cerretto Lomèllina - PV  
 Cerfina - AL  
 Cerfione - VC  
 Cerro al Lambro - MI  
 Cerro al Volturno - CB  
 Cerro Maggiore - MI  
 Cerro Tanaro - AT  
 Cerro Veronese - VR  
 Cersòsimo - PZ  
 Certaldo - FI  
 Certosa di Pavia - PV  
 Cerva - CZ  
 Cervara di Roma - ROMA  
 Cervarese Santa Croce - PD  
 Cervaro - FR  
 Cervasca - CN  
 Cervatto - VC  
 Cerveno - BS  
 Cervere - CN  
 Cervésina - PV  
 Cervèteri - ROMA  
 Cèrvia - RA  
 Cervicati - CS  
 Cervignano d'Adda - MI  
 Cervignano del Friuli - UD  
 Cervinara - AV  
 Cervino - CE  
 Cervo - IM  
 Cerzeto - CS  
 Cesa - CE  
 Cesana Torinese - TO  
 Cesano Boscone - MI  
 Cesano Maderno - MI  
 Cèsara - NO  
 Cesarò - ME  
 Cesate - MI  
 Cesello Brianza - CO  
 Cesena - FO  
 Cesenatico - FO  
 Cèsio - IM  
 Cesiomaggiore - BL  
 Cessalto - TV  
 Cessaniti - CZ  
 Cessapalombo - MC  
 Cèssole - AT  
 Cetara - SA  
 Ceto - BS  
 Cetona - SI  
 Cetraro - CS  
 Ceva - CN  
 Challant - Saint - Anselme - AO  
 Challant - Saint - Victor - AO
- Chambave - AO  
 Chamolais - AO  
 Champdepraz - AO  
 Champorcher - AO  
 Charvensod - AO  
 Chàtillon - AO  
 Cherasco - CN  
 Cherèrnule - SS  
 Chialamberto - TO  
 Chiampo - VI  
 Chianche - AV  
 Chianciano - SI  
 Chianni - PI  
 Chianocò - TO  
 Chiaramonte Gulfi - RG  
 Chiaramonti - SS  
 Chiarano - TV  
 Chiaravalle - AN  
 Chiaravalle Centrale - CZ  
 Chiari - BS  
 Chiaromonte - PZ  
 Chiàuci - CB  
 Chiàvari - GE  
 Chiavenna - SO  
 Chiaverano - TO  
 Chiènes - BZ  
 Chieri - TO  
 Chiesa in Valmalenco - SO  
 Chiesanuova - TO  
 Chies d'Alpago - BL  
 Chieti - CH  
 Chiènti - FG  
 Chieve - CR  
 Chignolo d'Isola - BG  
 Chignolo Po - PV  
 Chiòggia - VE  
 Chiomonte - TO  
 Chions - UD  
 Chiòpris-Viscone - UD  
 Chitignano - AR  
 Chioduno - BG  
 Chiuppano - VI  
 Chiuro - SO  
 Chiusa - BZ  
 Chiusa di Pèso - CN  
 Chiusa di San Michele - TO  
 Chiusaforte - UD  
 Chiusànico - IM  
 Chiusano d'Asti - AT  
 Chiusano di San Domenico - AV  
 Chiusa Scàfani - PA  
 Chiusavècchia - IM  
 Chiusdino - SI  
 Chiusi - SI  
 Chiusi della Verna - AR  
 Chivasso - TO  
 Cianciana - AG  
 Ciano d'Enza - RE  
 Cibiana - BL  
 Cicagna - GE  
 Cicala - CZ  
 Cicciano - NA  
 Cicerale - SA  
 Ciciliano - ROMA  
 Cicognolo - CR  
 Cicònio - TO  
 Cigliano - VC  
 Cigliè - CN  
 Cigognola - PV

Cigole - BS  
 Cilavegna - PV  
 Gimadolmo - TV  
 Cimbergo - BS  
 Cimogo - TN  
 Ciminà - RC  
 Ciminna - PA  
 Cimitile - NA  
 Cimolais - UD  
 Cimone - TN  
 Cinaglio - AT  
 Cinetto Romano-ROMA  
 Cingia de' Botti - CR  
 Cingoli - MC  
 Cingiano - GR  
 Cinisello Balsamo - MI  
 Cinisi - PA  
 Cino - SO  
 Cinquefrondi - RC  
 Cintano - TO  
 Cinte Tesino - TN  
 Cinto Caomaggiore - VE  
 Cinto Euganeo - PD  
 Cinzano - TO  
 Ciorlano - CE  
 Cipollina - CS  
 Cipressa - IM  
 Circello - BN  
 Ciriè - TO  
 Cirigliano - MT  
 Cirimido - CO  
 Cirò - CZ  
 Cis - TN  
 Cisano Bergamasco - BG  
 Cisano sul Neva - SV  
 Ciserano - BG  
 Cislago - VA  
 Cislano - MI  
 Cison del Grappa - VI  
 Cison di Valmarino - TV  
 Cissone - CN  
 Cisterna d'Asti - AT  
 Cisterna di Latina - LT  
 Cisternino - BR  
 Citerna - PG  
 Cittadella - PD  
 Città della Pieve - PG  
 Città di Castello - PG  
 Cittaducale - RI  
 Cittanova - RC  
 Cittareale - RI  
 Città Sant'Angelo - PE  
 Cittiglio - VA  
 Civate - CO  
 Civenna - CO  
 Clvezza - IM  
 Clvezzano - TN  
 Civiasco - VC  
 Cividale del Friuli - UD  
 Cividate al Piano - BG  
 Cividate Camuno - BS  
 Civita - CS  
 Civita Campomarina - CB  
 Civita Castellana - VT  
 Civita d'Antino - AQ  
 Civitaluparella - CH  
 Civitanova del Sannio - CB  
 Civitanova Marche - MC  
 Civitaquana - PE

Civitavecchia - ROMA  
 Civitella Alfedena - AQ  
 Civitella Casanova - PE  
 Civitella d'Agliano - VT  
 Civitella del Tronto - TE  
 Civitella di Romagna - FO  
 Civitella in Val di Chiana - AR  
 Civitella Messer Raimondo - CH  
 Civitella Pagànico - GR  
 Civitella Roveto - AQ  
 Civitella San Paolo - ROMA  
 Civo - SO  
 Claino con Osteno - CO  
 Claut - UD  
 Clauzetto - UD  
 Clavesana - CN  
 Claviere - TO  
 Cles - TN  
 Cleto - CS  
 Cloz - TN  
 Clusone - BG  
 Coassolo Torinese - TO  
 Coazze - TO  
 Coazzolo - AT  
 Coccaglio - BS  
 Cocconato - AT  
 Còcquio-Trevisago - VA  
 Cocullo - AQ  
 Codevigo - PD  
 Codevilla - PV  
 Codigoro - FE  
 Codogné - TV  
 Codogno - MI  
 Codròpo - UD  
 Codrongianòs - SS  
 Coggiola - VC  
 Cogliate - MI  
 Cogne - AO  
 Cogoletto - GE  
 Cogollo del Cengio - VI  
 Cogorno - GE  
 Colbordolo - PS  
 Colcaugno - AT  
 Colere - BG  
 Colfelice - FR  
 Coli - PC  
 Còlico - CO  
 Collagna - RE  
 Collalto Sabino - RI  
 Collarme - AQ  
 Collazzone - PG  
 Collebeato - BS  
 Colle Brianza - CO  
 Collecchio - PR  
 Collecervino - PE  
 Colle d'Anchise - CB  
 Colledara - TE  
 Colledimacine - CH  
 Colledimezzo - CH  
 Colle di Tora - RI  
 Colle di Val d'Elsa - SI  
 Colleferro - ROMA  
 Collegiove - RI  
 Collegno - TO  
 Collelongo - AQ  
 Collepardo - FR  
 Collepasso - LE  
 Collepietro - AQ  
 Colletterto - Castelnuovo - TO

Colletterto Parella - TO  
 Colle Salvetti - LI  
 Colle San Magno - FR  
 Colle Sannita - BN  
 Collesano - PA  
 Colle Santa Lucia - BL  
 Colletorto - CB  
 Colle Umberto - TV  
 Collevèchio - RI  
 Colliano - SA  
 Colli a Volturmo - CB  
 Colli del Tronto - AP  
 Collinas - CA  
 Còlilio - BS  
 Collobiano - VC  
 Colloredo di Monte Albano - UD  
 Colmurano - MC  
 Colobraro - MT  
 Cologne Veneta - VR  
 Cologne - BS  
 Cologno al Sèrio - BG  
 Colognola ai Colli - VR  
 Cologno Monzese - MI  
 Colonna - ROMA  
 Colonnella - TE  
 Colorina - SO  
 Colorno - PR  
 Colòsimi - CS  
 Colturano - MI  
 Colzate - BG  
 Comabbio - VA  
 Comacchio - FE  
 Comano - MS  
 Comazzo - MI  
 Comeglians - UD  
 Comelico Superiore - BL  
 Comèrio - VA  
 Comezzano - Cizzago - BS  
 Comignago - NO  
 Còmisio - RG  
 Comitini - AG  
 Comiziano - NA  
 Commessaggio - MN  
 Commezzadura - TN  
 Como - CO  
 Compiano - PR  
 Comunanza - AP  
 Comun Nuovo - BG  
 Cona - VE  
 Conca Casale - CB  
 Conca dei Marini - SA  
 Conca della Campània - CE  
 Concamarise - VR  
 Concerivano - RI  
 Concèsio - BS  
 Conco - VI  
 Concòrdia Sagitaria - VE  
 Concòrdia sulla Secchia - MO  
 Concorezzo - MI  
 Condino - TN  
 Condofuri - RC  
 Condove - TO  
 Condò - ME  
 Conegliano - TV  
 Confenza - PV  
 Configni - RI  
 Confienti - CZ  
 Conico - AL  
 Consèlce - RA

Conselve - PD  
 Consiglio di Rumo - CO  
 Contarina - RO  
 Contessa Entellina - PA  
 Contigliano - RI  
 Contrada - AV  
 Controguerra - TE  
 Controne - SA  
 Contursi - SA  
 Conversano - BA  
 Conza della Campània - AV  
 Conzano - AL  
 Copertino - LE  
 Copiano - PV  
 Copparo - FE  
 Corana - PV  
 Corato - BA  
 Corbara - SA  
 Corbetta - MI  
 Còrbola - RO  
 Corchiano - VT  
 Corciano - PG  
 Cordenons - UD  
 Còrdignano - TV  
 Cordovado - UD  
 Còredo - TN  
 Corèglia Antelminelli - LU  
 Corèglia Ligùre - GE  
 Coreno Ausònio - FR  
 Corfinio - AQ  
 Cori - LT  
 Coriano - FO  
 Corigliano Calabro - CS  
 Corigliano d'Otranto - LE  
 Corinaldo - AN  
 Còrio - TO  
 Corleone - PA  
 Corleto Monforte - SA  
 Corleto Perticara - PZ  
 Cormanò - MI  
 Cormons - GO  
 Corna - BG  
 Cornale - PV  
 Cornaredo - MI  
 Cornate d'Adda - MI  
 Cornedo all'Isarco - BZ  
 Cornedo Vicentino - VI  
 Corneghiano Laudense - MI  
 Cornelliano d'Alba - CN  
 Corniglio - PR  
 Corno di Rosazzo - UD  
 Corno Giovine - MI  
 Cornovèchio - MI  
 Cornuda - TV  
 Correggio - RE  
 Correzzana - MI  
 Corrézola - PD  
 Còrrido - CO  
 Corridònia - MC  
 Corrópoli - TE  
 Corsano - LE  
 Còrsico - MI  
 Corsione - AT  
 Cortaccia - BZ  
 Cortale - CZ  
 Cortandone - AT  
 Cortanze - AT  
 Cortazzone - AT  
 Corte Brugnatella - PC

Corte de' Cortesi con Cignone - CR  
 Corte de' Frati - CR  
 Corte Franca - BS  
 Cortemaggiore - PC  
 Cortemilla - CN  
 Còrteno - BS  
 Cortenova - CO  
 Cortenuova - BG  
 Corteolona - PV  
 Corte Palasio - MI  
 Cortiglione - AT  
 Cortina d'Ampezzo - BL  
 Cortino - TE  
 Cortona - AR  
 Corvara - PE  
 Corvara in Badia - BZ  
 Corvino San Quirico - PV  
 Corzano - BS  
 Coseano - UD  
 Cosenza - CS  
 Còsio d'Arròscia - IM  
 Còsio Valtellino - SO  
 Còsoleto - RC  
 Cossano Belbo - CN  
 Cossano Canavese - TO  
 Cossato - VC  
 Cossèria - SV  
 Cossignano - AP  
 Cossogno - NO  
 Cossoline - SS  
 Cossombrato - AT  
 Costabissara - VI  
 Costacciaro - PG  
 Costa de' Nòbili - PV  
 Costa di Monticelli - BG  
 Costa di Rovigo - RO  
 Costa di Serina - BG  
 Costa Masnaga - CO  
 Costanzana - VC  
 Costa Valle Imagna - BG  
 Costa Vescovato - AL  
 Costa Volpino - BG  
 Costermiano - VR  
 Costigliole d'Asti - AT  
 Costigliole Saluzzo - CN  
 Cotignola - RA  
 Cotronei - CZ  
 Cottanello - RI  
 Courmayeur - AO  
 Covo - BG  
 Cozzo - PV  
 Craco - MT  
 Cravàglia - VC  
 Cravanzana - CN  
 Cravèggia - NO  
 Creazzo - VI  
 Crècchio - CH  
 Credaro - BG  
 Credera Rubbiano - CR  
 Crema - CR  
 Cremenaga - VA  
 Cremeno - CO  
 Crèmia - CO  
 Cremonino - AL  
 Cremona - CR  
 Cremonasano - CR  
 Crescentino - VC  
 Crespadoro - VI  
 Crespano del Grappa - TV  
 Crespellano - BO

Crespiatica - MI  
 Crespina - PI  
 Crépino - RO  
 Cressa - NO  
 Creva cuore - VC  
 Crevalcore - BO  
 Crèvola d'Isola - NO  
 Crispiano - NA  
 Crispiano - TA  
 Crissolo - CN  
 Crocefieschi - GE  
 Crocetta del Montello - TV  
 Crodo - NO  
 Crognaleto - TE  
 Cropalati - CS  
 Cròpani - CZ  
 Crosa - VC  
 Cròsia - CS  
 Cròsio della Valle - VA  
 Crotone - CZ  
 Crotta d'Adda - CR  
 Crova - VC  
 Crùccoli - CZ  
 Ciasso al Monte - VA  
 Cuccaro Monferrato - AL  
 Cuccaro Vètere - SA  
 Cucciago - CO  
 Cucùglio - TO  
 Cuglione - MI  
 Cuglieri - NU  
 Cugnoli - PE  
 Cumiana - TO  
 Cumignano sul Naviglio - CR  
 Cunardo - VA  
 Cùneo - CN  
 Cùnevo - TN  
 Cunico - AT  
 Cuorgnè - TO  
 Cùpello - CH  
 Cipra Marittima - AP  
 Cipramontana - AN  
 Cìra Carpignano - PV  
 Curèggio - NO  
 Cùriglia con Monteviasco - VA  
 Curinga - CZ  
 Carino - VC  
 Carno - BG  
 Caron Venosta - BZ  
 Cursi - LE  
 Carolo-Orasso - NO  
 Cartarolo - PD  
 Cartatone - MN  
 Carti - CE  
 Casago - MI  
 Cusano Milanino - MI  
 Cusano Mutri - BN  
 Casino - CO  
 Cùsio - BG  
 Cutigliano - PT  
 Cutro - CZ  
 Cutroliano - LE  
 Cùrio - VA

## D

Diano - TN  
 Dalmine - BG  
 Dambel - TN  
 Danta - BL

Darè - TN  
 Darfo - BS  
 Dasà - CZ  
 Davagna - GE  
 Daverio - VA  
 Dàvoli - CZ  
 Dazio - SO  
 Decimomannu - CA  
 Decimoputzu - CA  
 Decollatura - CZ  
 Dego - SV  
 Dèiva - SP  
 Delèbio - SO  
 Dèlia - CL  
 Delianuova - RC  
 Deliceto - FG  
 Dello - BS  
 Demonte - CN  
 Dènice - AL  
 Denno - TN  
 Dèrnice - AL  
 Deròvere - CR  
 Deruta - PG  
 Dèrvio - CO  
 Desana - VC  
 Desenzano del Garda - BS  
 Dèsto - MI  
 Dèsolo - NU  
 Diamante - CS  
 Diano Arentino - IM  
 Diano Castello - IM  
 Diano d'Alba - CN  
 Diano Marina - IM  
 Diano San Pietro - IM  
 Dicomano - FI  
 Dignano - UD  
 Dimaro - TN  
 Dinami - CZ  
 Dipignano - CS  
 Diso - LE  
 Divignano - NO  
 Dizzaso - CO  
 Dobbiaco - BZ  
 Doberdò del Lago - GO  
 Dogliani - CN  
 Dogliola - CH  
 Dogna - UD  
 Dolcé - VR  
 Dolcèacqua - IM  
 Dolcedo - IM  
 Dolegna del Còllio - GO  
 Dollanova - CA  
 Dolo - VE  
 Dolzago - CO  
 Dcmànico - CS  
 Dcmaso - CO  
 Demegge - BL  
 Dcmicella - AV  
 Demodòssola - NO  
 Dòmus de Maria - CA  
 Demusòvas - CA  
 Donada - RO  
 Dcnato - VC  
 Dcnago - CO  
 Donnaz - AO  
 Dcncri - CA  
 Dergali - NU  
 Dcime - CO  
 Derno - PV  
 Derzano - VC  
 Dòsolo - MN

Dossena - BG  
 Dosso del Liro - CO  
 D oues - AO  
 Dovàdola - FO  
 Dovera - CR  
 D ozza - BO  
 Dragoni - CE  
 Dràpia - CZ  
 Drena - TN  
 Drèncchia - UD  
 Dresano - MI  
 Drizzona - CR  
 Drò - TN  
 Dronero - CN  
 Druento - TO  
 Druono - NO  
 Dualchi - NU  
 Dubino - SO  
 Dueville - VI  
 Dumenza - VA  
 Durazzano - BN  
 Durònia - CB  
 Dusino San Michele - AT

## E

Èboli - SA  
 Èdolo - BS  
 Eгна - BZ  
 Èlice - PE  
 Ello - CO  
 Elva - CN  
 Emarese - AO  
 Èmpoli - FI  
 Èndine Gaiano - BG  
 Ènego - VI  
 Enemonzo - UD  
 Enna - EN  
 Entràcque - CN  
 Entràtico - BG  
 Envie - CN  
 Episcòpia - PZ  
 Erba - CO  
 Erbè - VR  
 Erbezzo - VR  
 Erbuso - BS  
 Èrbie - BR  
 Erice - TP  
 Erti - SV  
 Erto e Casso - UD  
 Erve - BG  
 Esanatòglia - MC  
 Escalaplano - NU  
 Escolca - NU  
 Esille - TO  
 Èsine - BS  
 Èsino Làrio - CO  
 Espèria - FR  
 Esporlatu - SS  
 Este - PD  
 Esterzili - NU  
 Ètroubles - AO  
 Eupilio - CO

## F

Fàbbria Curone - AL  
 Fàbbriaco - RE  
 Fabriano - AN  
 Fàbrica di Roma - VT

Fabrizia - CZ  
 Fabro - TR  
 Faèdis - UD  
 Faedo Valtellinò - SO  
 Faenza - RA  
 Faeto - FG  
 Faagna - UD  
 Faggeto Làrio - CO  
 Faggiano - TA  
 Fagnano Alto - AQ  
 Fagnano Castello - CS  
 Fagnano Olona - VA  
 Fai - TN  
 Falchìo - BN  
 Falcade - BL  
 Falconara Albanese - CS  
 Falconara Marittima - AN  
 Falcone - ME  
 Falèria - VT  
 Falerna - CZ  
 Falerone - AP  
 Falmenta - NO  
 Falòppio - CO  
 Falvaterra - FR  
 Fàlzes - BZ  
 Fanano - MO  
 Fanna - UD  
 Fano - PS  
 Fano Adriano - TE  
 Fara Filiorum Petri - CH  
 Fara Gera d'Adda - BG  
 Fara in Sabina - RI  
 Fara Novarese - NO  
 Fara Olivana con Sola - BG  
 Fara San Martino - CH  
 Fara Vicentino - VI  
 Fardella - PZ  
 Farigliano - CN  
 Farindola - PE  
 Farini d'Olmo - PC  
 Farnese - VT  
 Farra d'Alpago - BL  
 Farra di Soligo - TV  
 Farra d'Isongo - GO  
 Fasano - BR  
 Fascia - GE  
 Fàglia - PI  
 Fàule - CN  
 Favale di Màlvaro - GE  
 Favara - AG  
 Favignana - TP  
 Fàvria - TO  
 Feisòglio - CN  
 Feletto - TO  
 Felino - PR  
 Felitto - SA  
 Felizzano - AL  
 Felònica - MN  
 Feltre - BL  
 Fenegrò - CO  
 Fenestrelle - TO  
 Fènis - AO  
 Ferentillo - TR  
 Ferentino - FR  
 Ferla - SR  
 Fermignano - PS  
 Fermo - AP  
 Ferno - VA  
 Feroletto Antico - CZ  
 Feroletto della Chiesa - RC

Ferrandina - MT  
 Ferrara - FE  
 Ferrara di Monte Baldo - VR  
 Ferrazzano - CB  
 Ferrera di Varese - VA  
 Ferrera Erbognone - PV  
 Ferrere - AT  
 Ferriere - PG  
 Ferruzzano - RC  
 Fiamignano - RI  
 Fiano - TO  
 Fiano Romano - ROMA  
 Fiastra - MC  
 Ficarazzi - PA  
 Ficarolo - RO  
 Ficarra - ME  
 Ficulles - TR  
 Fidenza - PR  
 Fiè - BZ  
 Fiera di Primiero - TN  
 Fierozzo - TN  
 Fiesco - CR  
 Fièsole - FI  
 Fiesso d'Artico - VE  
 Fiesso Umbertiano - RO  
 Figino Serenza - CO  
 Figline Valdarno - FI  
 Figline Vegliaturo - CS  
 Figu-Gonnosò - CA  
 Filacciano - ROMA  
 Filadèlfa - CZ  
 Filandari - CZ  
 Filattiera - MS  
 Filettino - FR  
 Filetto - CH  
 Filighera - PV  
 Filignano - CB  
 Filogaso - CZ  
 Filottrano - AN  
 Finale Ligure - SV  
 Finale Emilia - MO  
 Fino del Monte - BG  
 Fìno Mornasco - CO  
 Fiorano al Sèrio - BG  
 Fiorano Canavese - TO  
 Fiorano Modenese - MO  
 Fioridimonte - MC  
 Fiorenzuola d'Arda - PC  
 Firenze - FI  
 Firenzuola - FI  
 Firmo - CS  
 Fisciano - SA  
 Fiuggi - FR  
 Fiumalbo - MO  
 Fiumara - RC  
 Fiumedinisi - ME  
 Fiumefreddo Brùzio - CS  
 Fiumefreddo di Sicilia - CT  
 Fiume Veneto - UD  
 Fiumicello - UD  
 Fiuminata - MC  
 Fivizzano - MS  
 Flaibano - UD  
 Flavòn - TN  
 Floresta - ME  
 Floridia - SR  
 Florinas - SS  
 Flumeri - AV  
 Fluminimaggiore - CA  
 Flùsio - NU  
 Fobello - VC

Foggia - FG  
 Foglianise - BN  
 Fogliano Redipuglia - GO  
 Foglizzo - TO  
 Foiano della Chiana - AR  
 Foiano di Val Fortore - BN  
 Folgaria - TN  
 Folignano - AP  
 Foligno - PG  
 Follina - TV  
 Follo - SP  
 Follonica - GR  
 Fombio - MI  
 Fondi - LT  
 Fondo - TN  
 Forni - NU  
 Fontainemore - AO  
 Fontanafredda - UD  
 Fontana Liri - FR  
 Fontanarosa - AV  
 Fontanelice - BO  
 Fontanella - BG  
 Fontanelato - PR  
 Fontanelle - TV  
 Fontaneto d'Agogna - NO  
 Fontanetto da Po - VC  
 Fontanigorda - GE  
 Fontanile - AT  
 Fontaniva - PD  
 Fonte - TV  
 Fontecchio - AQ  
 Fontechiari - FR  
 Fontegreca - CE  
 Fonteno - BG  
 Fontevivo - PR  
 Fonzaso - BL  
 Foppolo - BG  
 Forano - RI  
 Force - AP  
 Forchia - BN  
 Forcola - SO  
 Fordongianus - CA  
 Forenza - PZ  
 Foresto Sparso - BG  
 Forgària nel Friuli - UD  
 Forino - AV  
 Forno - NA  
 Forlì - FO  
 Forlì del Sannio - CB  
 Forlimpòpoli - FO  
 Formazza - NO  
 Formello - ROMA  
 Formia - LT  
 Formicola - CE  
 Formigara - CR  
 Formigine - MO  
 Formigliana - VC  
 Formignana - FE  
 Fornace - TN  
 Fornelli - CB  
 Forni Avoltri - UD  
 Forni di Sopra - UD  
 Forni di Sotto - UD  
 Forno Canavese - TO  
 Forno di Canale - BL  
 Forno di Zoldo - BL  
 Forno di San Giovanni - BG  
 Forno di Taro - PR  
 Forte dei Marmi - LU

Fortezza - BZ  
 Fortunago - PV  
 Forza d'Agro - ME  
 Fosciandora - LU  
 Fosdinovo - MS  
 Fossa - AQ  
 Fossacésia - CH  
 Fossalta di Piave - VE  
 Fossalta di Portogruaro - VE  
 Fossalto - CB  
 Fossano - CN  
 Fossato di Vico - PG  
 Fossato Serralta - CZ  
 Fossò - VE  
 Fossombrone - PS  
 Foza - VI  
 Frabosa Soprana - CN  
 Frabosa Sottana - CN  
 Fraconalto - AL  
 Fragnano - TA  
 Fragneto l'Abate - BN  
 Fragneto Monforte - BN  
 Fraine - CH  
 Framura - SP  
 Francavilla al Mare - CH  
 Francavilla Angitola - CZ  
 Francavilla Bisio - AL  
 Francavilla d'Ete - AP  
 Francavilla di Sicilia - ME  
 Francavilla Fontana - BR  
 Francavilla in Sinni - PZ  
 Francavilla Marittima - CS  
 Francica - CZ  
 Francoforte - SR  
 Francolise - CE  
 Frascaro - AL  
 Frascarolo - PV  
 Frascati - ROMA  
 Frascineto - CS  
 Frassilongo - TN  
 Frassinelle Polésine - RO  
 Frassinello-Olivola - AL  
 Frassineto Po - AL  
 Frassinetto - TO  
 Frassinò - CN  
 Frassinoro - MO  
 Frasso Sabino - RI  
 Frasso Telesino - BN  
 Frattamaggiore - NA  
 Frattaminore - NA  
 Fratta Polésine - RO  
 Fratta Todina - PG  
 Fratte Rosa - PS  
 Frazzanò - ME  
 Fregona - TV  
 Frosagrandinaria - CH  
 Frosinara - AL  
 Frigento - AV  
 Frignano Maggiore - CE  
 Frignano Piccolo - CE  
 Frinco - AT  
 Frisa - CH  
 Frisanco - UD  
 Front - TO  
 Frontino - PS  
 Frontone - PS  
 Frosinone - FR

Frosolone - CB  
 Frossasco - TO  
 Frugarolo - AL  
 Fubine - AL  
 Fucècchio - FI  
 Fuipiano Valle Imagna - BG  
 Fumane - VR  
 Fumone - FR  
 Funes - BZ  
 Furci - CH  
 Furci Siculo - ME  
 Fùrnari - ME  
 Furore - SA  
 Furtei - CA  
 Fuscaldo - CS  
 Fusignano - RA  
 Fusine - SO  
 Futani - SA

## G

Gabbioneta Binanuova - CR  
 Gabiano - AL  
 Gabice - PS  
 Gadesco Pieve Delmona - CR  
 Gadoni - NU  
 Gaeta - LT  
 Gaggi - ME  
 Gaggiano - MI  
 Gaggio Montano - BO  
 Gaglianico - VC  
 Gagliano Aterno - AQ  
 Gagliano Castelferrato - EN  
 Gagliano del Capo - LE  
 Gagliato - CZ  
 Galle - MC  
 Galarine - TV  
 Gàiba - RO  
 Gaiola - CN  
 Gaiole in Chianti - SI  
 Gàiro Nuoro - NU  
 Gàis - BZ  
 Galati Mamertino - ME  
 Galatina - LE  
 Galatone - LE  
 Gàlatro - RC  
 Galbiatè - CO  
 Galeata - FO  
 Galgagnano - MI  
 Gallarate - VA  
 Gallese - VT  
 Galliate - NO  
 Galliate Lombardo - VA  
 Gallivola - PV  
 Galliciano - LU  
 Galliciano nel Lazio - ROMA  
 Gallicchio - PZ  
 Galliera - BO  
 Galliera Veneta - PD  
 Gàllo - VI  
 Gallipoli - LE  
 Gallo - CE  
 Galluccio - CE  
 Gattelli - NU  
 Galzignano - PD  
 Gamalero - AL

Gàmbara - BS  
 Gambarana - PV  
 Gamba - CN  
 Gambassi - FI  
 Gambatesa - CB  
 Gambellara - VI  
 Gamberale - CH  
 Gambètola - FO  
 Gambolò - PV  
 Gambugliano - VI  
 Gandino - BG  
 Gandosso - BG  
 Gangi - PA  
 Garaguso - MT  
 Garbagna - AL  
 Garbagna Novarese - NO  
 Garbagnate Milanese - MI  
 Garbagnate Monastero - CO  
 Garda - VR  
 Gardone Riviera - BS  
 Gardone Val Tròmpera - BS  
 Garèssio - CN  
 Gargallo - NO  
 Gargazzone - BZ  
 Gargnano - BS  
 Garlasco - PV  
 Garlate - CO  
 Garlanda - SV  
 Garniga - TN  
 Garzeno - CO  
 Garzigliana - TO  
 Gasperina - CZ  
 Gassinò Torinese - TO  
 Gattatico - RE  
 Gatteo - FO  
 Gàttico - NO  
 Gattinara - VC  
 Gavardo - BS  
 Gavazzana - AL  
 Gavello - RO  
 Gaverina - BG  
 Gavi - AL  
 Gavignano - ROMA  
 Gavrata - VA  
 Gavo - NU  
 Gavorrano - GR  
 Gazoldo degli Ippoliti - MN  
 Gazzada Schianno - VA  
 Gazzaniga - BG  
 Gazzo - PD  
 Gazzola - PC  
 Gazzo Veronese - VR  
 Gazzuolo - MN  
 Gela - CL  
 Gemmano - FO  
 Gemona del Friuli - UD  
 Gemònio - VA  
 Genazzano - ROMA  
 Genga - AN  
 Genivolta - CR  
 Genola - CN  
 Genova - NU  
 Genova - GE  
 Genzano di Lucania - PZ  
 Genzano di Roma - ROMA  
 Genzone - PV  
 Gerace - RC  
 Geraci Siculo - PA

Gera Lario - CO  
 Gerano - ROMA  
 Gerenzago - PV  
 Gèrgei - NU  
 Germagnano - TO  
 Germignaga - VA  
 Gerocarne - CZ  
 Gerola Alta - SO  
 Gerosa - BG  
 Gerre de' Caprioli - CR  
 Gèscio - CA  
 Gessate - MI  
 Gessopalena - CH  
 Gèsturi - CA  
 Gesualdo - AV  
 Ghèdi - BS  
 Ghemme - NO  
 Ghiffa - NO  
 Ghilarza - CA  
 Ghisalba - BG  
 Ghislarengo - VC  
 Giacciano con Baruchella - RO  
 Giaglione - TO  
 Giànico - BS  
 Giano dell'Umbria - PG  
 Giano Vetusto - CE  
 Giardinello - PA  
 Giardini - ME  
 Giarole - AL  
 Giarratana - RG  
 Giarre - CT  
 Giave - SS  
 Giaveno - TO  
 Giba - CA  
 Gibellina - TP  
 Giffenga - VC  
 Giffone - RC  
 Giffoni Sei Casali - SA  
 Giffoni Valle Piana - SA  
 Gignese - NO  
 Gignod - AO  
 Gildone - CB  
 Gimigliano - CZ  
 Ginestra degli Schiavoni - BN  
 Ginosa - TA  
 Gioi - SA  
 Gioia dei Marsi - AQ  
 Gioia del Colle - BA  
 Gioia Sannitica - CE  
 Gioia Tauro - RC  
 Gioiosa Ionica - RC  
 Gioiosa Marea - ME  
 Giove - TR  
 Giovinazzo - BA  
 Giovo - TN  
 Girasole - NU  
 Girifalco - CZ  
 Girònico - CO  
 Gissi - CH  
 Giuglianello - LE  
 Giugliano in Campania - NA  
 Giuliana - PA  
 Giuliano di Roma - FR  
 Giuliano Teatino - CH  
 Giulianova - TE  
 Giuncugnano - LU  
 Giungano - SA  
 Giurdignano - LE  
 Giussago - PV  
 Giussano - MI

Giustènice

Giustènice - SV  
 Giusvalla - SV  
 Givoletto - TO  
 Gizzeria - CZ  
 Glorenza - BZ  
 Gòdegà di Sant'Urbanò - TV  
 Godiasco - PV  
 Godrano - PA  
 Gòlto - MN  
 Golasecca - VA  
 Golferenzo - PV  
 Gombito - CR  
 Gonars - UD  
 Goni - CA  
 Gonnese - CA  
 Gonnoscodina - CA  
 Gonnosfanadiga - CA  
 Gonnostamatza - CA  
 Gonzaga - MN  
 Gordona - SO  
 Gorga - ROMA  
 Gorgo al Monticano - TV  
 Gorgoglione - MT  
 Gorgonzola - MI  
 Goriano Sicoli - AQ  
 Gorizia - GO  
 Gorlago - BG  
 Gorla Maggiore - VA  
 Gorla Minore - VA  
 Gorle - BG  
 Gornate-Olona - VA  
 Gorno - BG  
 Gorreto - GE  
 Gorzegno - CN  
 Gosaldo - BL  
 Gossolengo - PC  
 Gottasecca - CN  
 Gottolengo - BS  
 Govone - CN  
 Gozzano - NO  
 Gradara - PS  
 Gradisca d'Isonzo - GO  
 Grado - GO  
 Grádoli - VT  
 Graffignana - MI  
 Graffignano - VT  
 Gràglia - VC  
 Gragnano - NA  
 Gragnano Trebbiese - PC  
 Grammichele - CT  
 Grana - AT  
 Granaglione - BO  
 Granarolo dell'Emilia - BO  
 Grancona - VI  
 Grandate - CO  
 Gràndola ed Uniti - CO  
 Graniti - ME  
 Granozzo con Monticello - NO  
 Grantorto - PD  
 Granzo - PD  
 Grassano - MT  
 Grassobbio - BG  
 Gratteri - PA  
 Gravedona - CO  
 Gravellona - PV  
 Gravellona Toce - NO  
 Gravere - TO  
 Gravina di Catània - CT

Gravina di Pùglia - BA  
 Grazzanise - CE  
 Grazzano Badoglio - AT  
 Grèccio - RI  
 Greci - AV  
 Grèggio - VC  
 Gremiasco - AL  
 Gressan - AO  
 Gressoney - La Trinité - AO  
 Gressoney - Saint - Jean - AO  
 Greve - FI  
 Grezzago - MI  
 Grezzana - VR  
 Griante - CO  
 Gricignano di Aversa - CE  
 Grignasco - NO  
 Grigno - TN  
 Grimacco - UD  
 Grimaldi - CS  
 Grinzane Cavour - CN  
 Grisignano di Zoccolo - VI  
 Grisolera - VE  
 Grisolia - CS  
 Grizzana - BO  
 Grogna - AL  
 Gromo - BG  
 Grondona - AL  
 Grone - BG  
 Gronardo - CR  
 Gropello Cairoli - PV  
 Gropparello - PC  
 Groscavallo - TO  
 Gròsio - SO  
 Grosotto - SO  
 Grosseto - GR  
 Grosso - TO  
 Grotaferrata - ROMA  
 Grottàglie - TA  
 Grottaminarda - AV  
 Grottammare - AP  
 Grottazzolina - AP  
 Grotte - AG  
 Grotte di Castro - VT  
 Grotreria - RC  
 Gròttole - MT  
 Grottolella - AV  
 Guaro - VE  
 Grugliasco - TO  
 Grumello Cremonese ed Uniti - CR  
 Grumello del Monte - BG  
 Grumento Nova - PZ  
 Grùmes - TN  
 Grumo Appula - BA  
 Grumolo delle Abbadesse - VI  
 Grumo Nevano - NA  
 Guagnano - LE  
 Gualdo - MC  
 Gualdo Cattaneo - PG  
 Gualdo Tadino - PG  
 Gualtieri - RE  
 Gualtieri Sicaminò - ME  
 Guamaggiore - CA  
 Guanzate - CO  
 Guarcino - FR  
 Guardabosone - VC  
 Guardamiglio - MI  
 Guardavalle - CZ

Guarda Veneta - RO  
 Guardea - TR  
 Guardiafrete - CH  
 Guardialfiera - CB  
 Guardia Lombardi - AV  
 Guardia Perticara - PZ  
 Guardia Piemontese - CS  
 Guardiarègia - CB  
 Guardia Sanframondi - BN  
 Guardistallo - PI  
 Guarene - CN  
 Guasila - CA  
 Guastalla - RE  
 Guazzora - AL  
 Gubbio - PG  
 Guido Visconti - MI  
 Guglionesi - CB  
 Guidizzolo - MN  
 Guidònia Montecèlio - ROMA  
 Guglia - MO  
 Guilmi - CH  
 Gurro - NO  
 Gùspini - CA  
 Gussago - BS  
 Gussola - CR

H

Hòne - AO  
 I  
 Ia curso - CZ  
 Idro - BS  
 Ielsi - CB  
 Ienne - ROMA  
 Ierago con Orago - VA  
 Ierzu - NU  
 Iesi - AN  
 Ièsolo - VE  
 Iglèsias - CA  
 Igliano - CN  
 Ilbono - NU  
 Illasi - VR  
 Illorai - SS  
 Imbersago - CO  
 Imer - TN  
 Imola - BO  
 Impèria - IM  
 Impruneta - FI  
 Incisa in Val d'Arno - FI  
 Incisa Scapaccino - AT  
 Incùdine - BS  
 Ingria - TO  
 Intragna - NO  
 Intròbio - CO  
 Introd - AO  
 Introdacqua - AQ  
 Introzze - CO  
 Inverigo - CO  
 Inverno - PV  
 Inverso Pinasca - TO  
 Inveruno - MI  
 Invòrio - NO

Inzago - MI  
 Iolanda di Savòia - FE  
 Ionadi - CZ  
 Iòppolo - CZ  
 Iòppolo Giancaxio - AG  
 Irgoli - NU  
 Irsina - MT  
 Isasca - CN  
 Isca sullo Ionio - CZ  
 Ischia - NA  
 Ischia di Castro - VT  
 Ischitella - FG  
 Iseo - BS  
 Isera - TN  
 Isèrnia - CB  
 Isili - NU  
 Isnello - PA  
 Isolabella - TO  
 Isolabona - IM  
 Isola Comacina - CO  
 Isola d'Asti - AT  
 Isola del Cantone - GE  
 Isola del Giglio - GR  
 Isola del Gran Sasso d'Italia - TE  
 Isola della Scala - VR  
 Isola delle Femmine - PA  
 Isola del Liri - FR  
 Isola del Piano - PS  
 Isola di Capo Rizzuto - CZ  
 Isola di Fondra - BG  
 Isola Dovàrese - CR  
 Isola Rizza - VR  
 Isola Sant'Antonio - AL  
 Isolato - SO  
 Isola Vicentina - VI  
 Isòle Trèmiti - FG  
 Isorella - BS  
 Ispani - SA  
 Ispica - RG  
 Ispra - VA  
 Issiglio - TO  
 Issime - AO  
 Isso - BG  
 Issogne - AO  
 Istrana - TV  
 Itala - ME  
 Itri - LT  
 Ittireddu - SS  
 Ittiri - SS  
 Ivano - Fracena - TN  
 Ivrea - TO  
 Izano - CR

J

Jovençan - AO

L

Labico - ROMA  
 Labro - RI  
 La Cassa - TO  
 Lacchiarella - MI  
 Lacco Ameno - NA  
 Lacedònia - AV  
 Laces - BZ  
 Lacoeni - NU  
 Laerru - SS

Laganadi - RC  
 Laghi - VI  
 Láglio - CO  
 Lagnasco - CN  
 Lago - CS  
 Lagonegro - PZ  
 Lago Santo - FE  
 Lagundo - BZ  
 Laiatico - PI  
 Laignùglia - SV  
 Lainate - MI  
 Laino - CO  
 Laino Borgo - CS  
 Laino Castello - CS  
 Lalòn - BZ  
 Làives - BZ  
 Lallio - BG  
 La Lòggia - TO  
 La Maddalena - SS  
 Lama dei Peligni - CH  
 La Magdeleine - AO  
 Lama Mocogno - MO  
 Lambrugo - CO  
 Lamón - BL  
 La Morra - CN  
 Lampedusa e Linosa - AG  
 Lamporècchio - PT  
 Lamporo - VC  
 Lana - BZ  
 Lanciano - CH  
 Landiona - NO  
 Landriano - PV  
 Langhirano - PR  
 Langosco - PV  
 Lanusei - NU  
 Lanhùvio - ROMA  
 Lanzada - SO  
 Lanzo d'Intelvi - CO  
 Lanzo Torinese - TO  
 Lapedona - AP  
 Làpio - AV  
 Lappano - CS  
 L'Àquila - AQ  
 Larciano - PT  
 Lardirago - PV  
 Lari - PI  
 Larino - CB  
 Lasa - BZ  
 La Salle - AO  
 Lascari - PA  
 Lasnigo - CO  
 La Spèzia - SP  
 Las Piàssas - CA  
 Lastebasse - VI  
 Lastra a Signa - FI  
 Làtera - VT  
 Laterina - AR  
 Laterza - TA  
 La Thuile - AO  
 Latiano - BR  
 Latina - LT  
 Latisana - UD  
 Latrònico - PZ  
 Lattarico - CS  
 Lauro - UD  
 Laureana Cilento - SA  
 Laureana di Borrello - RC  
 Lauregno - BZ  
 Laurenzana - PZ  
 Lauria - PZ  
 Lauriano - TO

Laurino - SA  
 Laurito - SA  
 Lauro - AV  
 Lavagna - GE  
 Lavagno - VR  
 La Valle - BL  
 Lavarone - TN  
 Lavello - PZ  
 Lavena - Ponte Tresa - VA  
 Laveno-Mombello - VA  
 Lavenone - BS  
 Laviano - SA  
 Lavis - TN  
 Lazise - VR  
 Lazzate - MI  
 Lecce - LE  
 Lecce ne' Marsi - AQ  
 Lecco - CO  
 Lefte - BG  
 Leggiano - Sangiano - VA  
 Legnago - VR  
 Legnano - MI  
 Legnaro - PD  
 Lei - NU  
 Leini - TO  
 Lèlvi - GE  
 Lèmie - TO  
 Lendinara - RO  
 Leni - ME  
 Lenno - CO  
 Leno - BS  
 Lénola - LT  
 Lenta - VC  
 Lentate sul Sèveso - MI  
 Lentella - CH  
 Lentiai - BL  
 Lentini - SR  
 Leonessa - RI  
 Leonforte - EN  
 Leporano - TA  
 Lèqule - LE  
 Lèquio Bèrria - CN  
 Lèquio Tànarò - CN  
 Lerccara Friddi - PA  
 Lèrci - SP  
 Lerma - AL  
 Lesa - NO  
 Lesegno - CN  
 Lesignano de' Bagni - PR  
 Lèsina - FG  
 Lesmo - MI  
 Lèssolo - TO  
 Lessona - VC  
 Lestizza - UD  
 Letino - CE  
 Letoianni - Gallodoro - ME  
 Lèttèrè - NA  
 Lettomahoppello - PE  
 Lettopalena - CH  
 Lèvanto - SP  
 Levate - BG  
 Leverano - LE  
 Lèvice - CN  
 Lèvico - TN  
 Levone - TO  
 Lèzzeno - CO  
 Liberi - CE  
 Librizzi - ME  
 Licata - AG

Licciana Nardi - MS  
 Licenza - ROMA  
 Licodia Eubea - CT  
 Lierna - CO  
 Lieto Colle - CO  
 Lìgnana - VC  
 Ligòncchio - RE  
 Lìgòsullo - UD  
 Lilliane - AO  
 Limana - BL  
 Limatola - BN  
 Limbadi - CZ  
 Limbiate - MI  
 Limena - PD  
 Lìlino Comasco - CO  
 Limina - ME  
 Limone Piemonte - CN  
 Limone sul Garda - BS  
 Limosano - CB  
 Lìnarolo - PV  
 Linguaglossa - CT  
 Lioni - AV  
 Lipari - ME  
 Lipomo - CO  
 Lirio - PV  
 Liscate - MI  
 Liscia - CH  
 Lisciano Niccone - PG  
 Lisio - CN  
 Lissone - MI  
 Liveri - NA  
 Livigno - SO  
 Livinallongo del Col di Lana - BL  
 Livo - TN  
 Livorno - LI  
 Livorno Ferraris - VC  
 Livraga - MI  
 Lizzanello - LE  
 Lizzano - TA  
 Lizzano in Belvedere - BO  
 Loano - SV  
 Loazzolo - AT  
 Locana - TO  
 Locate di Triulzi - MI  
 Locatello - BG  
 Loceri - NU  
 Locorotondo - BA  
 Loeri - RC  
 Lòculi - NU  
 Lodè - NU  
 Lodi - MI  
 Lodi Vècchio - MI  
 Lodrino - BS  
 Lograto - BS  
 Loiano - BO  
 Lomagna - CO  
 Lomaso - TN  
 Lomazzo - CO  
 Lombardò - TO  
 Lombriasco - TO  
 Lomello - PV  
 Lonate Ceppino - VA  
 Lonate Pozzolo - VA  
 Lonato - BS  
 Londa - FI  
 Longano - CB  
 Longare - VI  
 Longarone - BL  
 Longhena - BS  
 Longi - ME

Longiano - FO  
 Longobardi - CS  
 Longobucco - CS  
 Longone al Segrino - CO  
 Longone Sabino - RI  
 Lonigo - VI  
 Loranò - TO  
 Loreggia - PD  
 Lorenzago di Cadore - BL  
 Lorenzana - PI  
 Loreo - RO  
 Loreto - AN  
 Loreto Aprutino - PE  
 Lòria - TV  
 Loro Ciuffenna - AR  
 Loro Piceno - MC  
 Lòrsica - GE  
 Lotzorai - NU  
 Lòvere - BG  
 Lòvero Valtellino - SO  
 Lòzio - BS  
 Lozza - VA  
 Lozzo Atestino - PD  
 Lozzo Cadore - BL  
 Lòzzolo - VC  
 Lu - AL  
 Lubriano - VT  
 Lucca - LU  
 Lucca Sicula - AG  
 Lucera - FG  
 Lucignano - AR  
 Lucito - CB  
 Lòcoli - AQ  
 Luco ne' Marsi - AQ  
 Lugagnano Val d'Arda - PC  
 Lugnacco - TO  
 Lugno in Teverina - TR  
 Lugo - RA  
 Lugo di Vicenza - VI  
 Luino - VA  
 Luisago - CO  
 Lula - NU  
 Lumarzo - GE  
 Lumezzane - BS  
 Lunamatrona - CA  
 Lunano - PS  
 Lungavilla - PV  
 Lungro - CS  
 Luogosano - AV  
 Luogosanto - SS  
 Lupara - CB  
 Lurago d'Erba - CO  
 Lurago Marinone - CO  
 Lurano - BG  
 Lùras - SS  
 Lurate Caccivio - CO  
 Lusciano - CE  
 Luserna - TN  
 Luserna San Giovanni - Gio.  
 Lusernetta - TO  
 Lùsèvera - UD  
 Lùsia - RO  
 Lusiana - VI  
 Lusigliè - TO  
 Lùsòn - BA  
 Lustra - SZ  
 Luzzana - BG  
 Luzzara - RE  
 Luzzi - CS

**M**

Maccagno Superiore - VA  
 Maccastorna - MI  
 Maccchia d'Isèrnia - CB  
 Macchiagòdena - CB  
 Maccchia Valfortore - CB  
 Macello - TO  
 Macerata - MC  
 Macerata Campània - CE  
 Macerata Fèltria - PS  
 Machèrio - MI  
 Macclòdio - BS  
 Macomer - NU  
 Macra - CN  
 Macugnaga - NO  
 Maddaloni - CE  
 Madignano - CR  
 Madone - BG  
 Madonna del Sasso - NO  
 Madruzzo - TN  
 Maenza - LT  
 Mafalda - CB  
 Magasa - BS  
 Magenta - MI  
 Maggiora - NO  
 Magherno - PV  
 Magione - PG  
 Magisano - CZ  
 Magliano Alfieri - CN  
 Magliano Alpi - CN  
 Magliano de' Marsi - AQ  
 Magliano di Tenna - AP  
 Magliano in Toscana - GR  
 Magliano Sabina - RI  
 Magliano Vèterè - SA  
 Màglie - LE  
 Magliolo - SV  
 Maglione - TO  
 Magnacavallo - MN  
 Magnago - MI  
 Magnano - VC  
 Magnano in Riviera - UD  
 Magomàdas - NU  
 Magrè all'Àdige - BZ  
 Maiano - UD  
 Màida - CZ  
 Maierà - CS  
 Maierato - CZ  
 Maiolati Spontini - AN  
 Maiolo - PS  
 Maiori - SA  
 Mairago - MI  
 Mairano - BS  
 Maissana - SP  
 Malagnino - CR  
 Malalbergo - BO  
 Malborghetto Valbruna - UD  
 Malcèsiue - VR  
 Malè - TN  
 Malegno - BS  
 Maleo - MI  
 Malesco - NO  
 Maletto - CT  
 Malfa - ME  
 Malgesso - VA  
 Malgrate - CO  
 Malito - CS  
 Màllare - SV

Malles Venosta - BZ  
 Malnate - VA  
 Malo - VI  
 Malonno - BS  
 Malosco - TN  
 Maltignano - AP  
 Malvagna - ME  
 Malvicino - AL  
 Malvito - CS  
 Mammola - RC  
 Mamoiada - NU  
 Manciano - GR  
 Mandanici - ME  
 Mandas - CA  
 Mandatoriccio - CS  
 Mandela - ROMA  
 Mandello del Lario - CO  
 Mandùria - TA  
 Manerba - BS  
 Manèrbo - BS  
 Manfredònia - FG  
 Mango - CN  
 Mangone - CS  
 Maniago - UD  
 Manocalzati - AV  
 Manoppello - PE  
 Mansuè - TV  
 Manta - CN  
 Mantello - SO  
 Mantova - MN  
 Manzano - UD  
 Manziana - ROMA  
 Mapello - BG  
 Mara - SS  
 Maracalagonis - CA  
 Maranello - MO  
 Marano di Nàpoli - NA  
 Marano di Valpolicella - VR  
 Marano Èquo - ROMA  
 Marano Lagunare - UD  
 Marano Marchesato - CS  
 Marano Principato - CS  
 Marano sul Panaro - MO  
 Marano Ticino - NO  
 Marano Vicentino - VI  
 Maranzana - AT  
 Maratea - PZ  
 Marcallo con Casone - MI  
 Marcaria - MN  
 Marcedusa - CZ  
 Marcellina - ROMA  
 Marcellinara - CZ  
 Marcetelli - RI  
 Marcheno - BS  
 Marciana - LI  
 Marciana Marina - LI  
 Marclanise - CE  
 Marciano - AR  
 Marcignago - PV  
 Marcon - VE  
 Marebbe - BZ  
 Marene - CN  
 Mareno di Piave - TV  
 Marentino - TO  
 Maretto - AT  
 Margarita - CN  
 Margherita di Savoia - FG  
 Margno - CO

Mariana Mantovana - MN	Massa Marittima - GR	Menfi - AG	Minerbio - BO	Mombercelli - AT
Mariano Comense - CO	Massa Martana - PG	Mentana - ROMA	Minervino di Lecce - LE	Momigliano - NO
Mariano del Friuli - GO	Massanzago - PD	Mèolo - VE	Minervino Murge - BA	Mompalano - TO
Marianòpoli - CL	Massarosa - LU	Merana - AL	Minori - SA	Mompeo - RI
Mariglianella - NA	Massazza - VC	Merano - BZ	Minturno - LT	Momperone - AL
Marigliano - NA	Massello - TO	Merate - CO	Minucciano - LU	Monacilloni - CB
Marineo - PA	Masserano - VC	Mercallo - VA	Miòglia - SV	Monale - AT
Marino - ROMA	Massignano - AP	Mercatello - PS	Mira - VE	Monasterace - RC
Marlengo - BZ	Massimino - SV	Mercatino Conca - PS	Mirabella Eclano - AV	Monastero Bormida - AT
Marliana - PT	Massino Visconti - NO	Mercato San Severino - SA	Mirabella Imbaccari - CT	Monastero di Lanzano - TO
Marmirolo - MN	Masùllas - CA	Mercato [Saraceno] - FO	Mirabello Monferrato - AL	Monastero di Vascio - CN
Màrmora - CN	Matèlica - MC	Mercenasco - TO	Mirabello Sanmitico - CB	Monasterolo Cassoto - CN
Marnate - VA	Matera - MT	Mercogliano - AV	Miradolo Terme - PY	Monasterolo del Castello - BG
Marne - BG	Mati - TO	Mereto di Tomba - UD	Mirandola - CR	Monasterolo di Savigliano - CN
Marone - BS	Matino - LE	Mergo - AN	Mirandola - MO	Monastier di Treviso - TV
Maròpati - RC	Matrice - CB	Mergozzo - NO	Mirano - VE	Monastir - CA
Maròstica - VI	Mattie - TO	Merl - ME	Mirto - ME	Moncalieri - TO
Marradi - FI	Mazara del Vallo - TP	Merlara - PD	Misano Adriatico - FO	Moncalvo - AT
Marrùbiu - CA	Mazzano - BS	Merlino - MI	Misano di Gera d'Adda - BG	Moncenisio - TO
Marsàglia - CN	Mazzano Romano - ROMA	Merone - CO	Misilmeri - PA	Moncestino - AL
Marsala - TP	Mazzarino - CL	Mesagne - BR	Misinto - MI	Monchiero - CN
Marsciano - PG	Mazzarrà Sant'Andrea - ME	Mese - SO	Missaglia - CO	Monchio delle Corti - PR
Màrsico Nuovo - PZ	Mazzè - TO	Mèsero - MI	Missanello - PZ	Moncrivello - VC
Màrsico Vètere - PZ	Mazzo di Valtellina - SO	Mesola - FE	Misterbianco - CT	Moncucco Torinese - AT
Marta - VT	Meana di Susa - TO	Mesoraca - CZ	Mistretta - ME	Mondaino - FO
Martano - LE	Meana Sardo - NU	Messina - ME	Moasca - AT	Mondavio - PS
Martellago - VE	Meda - MI	Mestrino - PD	Mocnesi - GE	Mondolfo - PS
Martello - BZ	Mede - PV	Meta - NA	Mòdena - MO	Mondovi - CN
Martignacco - UD	Medesano - PR	Meugliano - TO	Mòdica - RG	Mondragone - CE
Martignana di Po - CR	Medicina - BO	Mezzago - MI	Modigliana - FO	Monèglia - GE
Martignano - LE	Mediglia - MI	Mezzana - TN	Mòdolo - NU	Monèglio - CN
Martina Franca - TA	Mèdole - MN	Mezzana Bigli - PV	Modugno - BA	Monfalcone - GO
Martiningo - BG	Medolla - MO	Mezzana Mortigliengo - VC	Moena - TN	Monforte d'Alba - CN
Martiniana Po - CN	Meduna di Livenza - TV	Mezzana Rabattone - PV	Moggio - CO	Monforte San Giorgio - ME
Martirano Lombar- do - CZ	Meduno - UD	Mezzane di Sotto - VR	Moggio Udinese - UD	Monfumo - TV
Màrtis - SS	Megliadino San Fidenzio - PD	Mezzanègo - GE	Mòglia - MN	Mongardino - AT
Martone - RC	Megliadino San Vitale - PD	Mezzani - PR	Mogliano - MC	Monghidoro - BO
Marudo - MI	Mèina - NO	Mezzanino - PV	Mogliano Veneto - TV	Mongiana - CZ
Marùggio - TA	Mel - BL	Mezzano - TN	Mògoro - CA	Mongiardino Ligure - AL
Marzabotto - BO	Melara - RO	Mezzegra - CO	Moiano - BN	Mongiuoffi Mella - ME
Marzano - PV	Melazzo - AL	Mezenile - TO	Moimacco - UD	Mongrando - VC
Marzano Appio - CE	Mèldola - FO	Mezzocorona - TN	Mòio Alcàntara - ME	Mongrassano - CS
Marzano di Nola - AV	Mele - GE	Mezzoiuso - PA	Mòio della Civitella - SA	Monguelfo - BZ
Marzi - CS	Melegnano - MI	Mezzoldo - BG	Moiola - CN	Monguzzo - CO
Màrzio - VA	Melendugno - LE	Mezzolombardo - TN	Mola di Bari - BA	Moniga - BS
Masate - MI	Meleti - MI	Mezzomerico - NO	Molara - AL	Monleale - AL
Màscali - CT	Melfi - PZ	Miane - TV	Molazzana - LU	Monno - BS
Mascalucia - CT	Melicuccà - RC	Miasino - NO	Molfetta - BA	Monòpoli - BA
Maschito - PZ	Melicuccio - RC	Miazina - NO	Molina Aterno - AQ	Monreale - PA
Masciago Primo - VA	Melilli - SR	Micigliano - RI	Molina di Ledro - TN	Monsampietro Mòrico - AP
Maser - TV	Melissa - CZ	Miggiano - LE	Molinara - BN	
Masera - NO	Melissano - LE	Migliano - CH	Molinella - BO	
Maserada sul Piave - TV	Melito di Napoli - NA	Migliarino - FE	Molini di Troria - IM	
Masera di Pàdova - PD	Mèlito di Porto Salvo - RC	Miglierina - CZ	Molino de' Torti - AL	
Masi - PD	Melito Irpino - AV	Miglianico - MT	Molise - CB	
Masino - TO	Melizzano - BN	Mignànègo - GE	Moliterno - PZ	
Màsio - AL	Melle - CN	Mignano Monte Lungo - CE	Mòllia - VC	
Masliànico - CO	Mello - SO	Milano - MI	Mòlchio - RC	
Masone - GE	Melpignano - LE	Milazzo - ME	Molteno - CO	
Mason Vicentino - VI	Mèltina - BZ	Milena - CL	Moltràsio - CO	
Massa - MS	Melzo - MI	Mileto - CZ	Molvèna - VI	
Massa d'Albe - AQ	Menàggio - CO	Milis - CA	Molveno - TN	
Massa e Cozzile - PT	Menarola - SO	Militello in Val di Catània - CT	Mombaldone - AT	
Massa Fermana - AP	Mencònico - PV	Militello Rosmarino - ME	Mombarcaro - CN	
Massa Fiscaglia - FE	Mendatica Montegrosso - IM	Millésimo - SV	Mombarocio - PS	
Massafra - TA	Mendicino - CS	Milzano - BS	Mombaruzzo - AT	
Massalengo - MI		Mineo - CT	Mombasiglio - CN	
Massa Lombarda - RA		Minerbo - VR	Mombello di Torino - TO	
Massalubrense - NA			Mombello Monferrato - AL	



Montaguto - AV  
 Montaione - FI  
 Montalbano di Elicona - ME  
 Montalbano Iònico - MT  
 Montalcino - SI  
 Montaldeo - AL  
 Montaldo Bòrmda - AL  
 Montaldo di Mondovi - CN  
 Montaldo Roero - CN  
 Montaldo Scarampi - AT  
 Montaldo Torinese - TO  
 Montale - PT  
 Montalenghe - TO  
 Montallegro - AG  
 Montalto delle Marche - AP  
 Montalto di Castro - VT  
 Montalto Dora - TO  
 Montalto Ligure - IM  
 Montalto Pavese - PV  
 Montalto Uffugo - CS  
 Montanaro - TO  
 Montanaso Lombar-do - MI  
 Montanera - CN  
 Montano Antilia - SA  
 Montano Lucino - CO  
 Montappone - AP  
 Montàquila - CB  
 Montasola - RI  
 Montàuro - CZ  
 Montazzoli - CH  
 Monte Argentàrio - GR  
 Montebello - PV  
 Montebello di Bertona - PE  
 Montebello Iònico - RC  
 Montebello Vicentino - VI  
 Montebelluna - TV  
 Montebruno - GE  
 Montebuono - RI  
 Montecalvo in Fòglia - PS  
 Montecalvo Iripino - AV  
 Montecalvo Versiglia - PV  
 Montecarlo - LU  
 Montecarotto - AN  
 Montecassiano - MC  
 Monte Castello di Vibio - PG  
 Montecastrilli - TR  
 Montecatini - PI  
 Montecatini - Terme - PT  
 Monte Cavallo - MC  
 Montèchia di Crosara - VR  
 Montèchio - TR  
 Montèchio Emilia - RE  
 Montèchio Maggiore - VI  
 Montèchio Precalcino - VI  
 Monte Cerignone - PS  
 Montechiaro d'Acqui - AL  
 Montechiaro d'Asti - AT  
 Montechiarogolo - PR  
 Monteciocardo - PS  
 Montecilfone - CB

Monte Colombo - FO  
 Monte Còmpatri - ROMA  
 Monte Copiolo - PS  
 Montecòrice - SA  
 Montecorvino Puglia-no - SA  
 Montecorvino Rovella - SA  
 Montecòsaro - MC  
 Monte Cremasco - CR  
 Montecrestese - NO  
 Montecereto - MO  
 Monte di Malo - VI  
 Medtinove - AP  
 Monte di Pròcida - NA  
 Montedoro - CL  
 Montefalcione - AV  
 Montefalco - PG  
 Montefalcone Appennino - AP  
 Montefalcone di Val Fortore - BN  
 Montefalcone nel Sànnio - CB  
 Montefano - MC  
 Montefelcino - PS  
 Monteferrante - CH  
 Montefascone - VT  
 Montefino - TE  
 Montefiore Conca - FO  
 Montefiore dell'Aso - AP  
 Montefiorino - MO  
 Monte Flàvio - ROMA  
 Monteforte Cilento - SA  
 Monteforte d'Alpone - VR  
 Monteforte Iripino - AV  
 Montefortino - AP  
 Montefranco - TR  
 Montefrèdane - AV  
 Montefusco - AV  
 Montegabbione - TR  
 Montegalda - VI  
 Montegaldella - VI  
 Montegallo - AP  
 Monte Giberto - AP  
 Montegioco - AL  
 Montegiordano - CS  
 Montegiòrgio - AP  
 Montegrano - AP  
 Monte Gridolfo - FO  
 Monte Grimano - PS  
 Montegrino - Valtravàglia - VA  
 Montegrosso d'Asti - AT  
 Montegrotto Terme - PD  
 Montelasi - TA  
 Monte Isola - BS  
 Montelabbate - PS  
 Montelànico - ROMA  
 Montelapiano - CH  
 Monteleone di Fermo - AP  
 Monteleone di Pùglia - FG  
 Monteleone di Spoleto - PG  
 Monteleone d'Orvieto - TR  
 Monteleone Rocca Dòria - SS  
 Monteleone Sabino - RI  
 Montelepre - PA  
 Monte Libretti - ROMA  
 Montella - AV

Montelongo - CB  
 Montèlparo - AP  
 Montelupo Albese - CN  
 Montelupo Fiorentino - FI  
 Montelupone - MC  
 Montemaggiore al Metauro - PS  
 Montemaggiore Bel-sito - PA  
 Montemagno - AT  
 Montemale di Cùneo - CN  
 Montemarano - AV  
 Montemarciano - AN  
 Montè Marenzo - BG  
 Montemanzino - AL  
 Montemèsola - TA  
 Montemezzo - CO  
 Montemignàio - AR  
 Montemiletto - AV  
 Montemilone - PZ  
 Montemitro - CB  
 Montemònaco - AP  
 Montemurlo - FI  
 Montemurro - PZ  
 Montenars - UD  
 Montenero di Bisàcia - CB  
 Montenerodomo - CH  
 Montenero in Sabina - RI  
 Montenero Val Cocchiara - CB  
 Montepaone - CZ  
 Monteparano - TA  
 Monte Pòrzio - PS  
 Monte Pòrzio Catone - ROMA  
 Montepandone - AP  
 Montepulciano - SI  
 Monterado - AN  
 Monterchi - AR  
 Montereale - AQ  
 Montereale Cellina - UD  
 Monterènzio - BO  
 Monteriggioni - SI  
 Monte Rinaldo - AP  
 Monte Roberto - AN  
 Monteroduni - CB  
 Monte Romano - VT  
 Monteroni d'Àrbia - SI  
 Monteroni di Lecce - LE  
 Monterosi - VT  
 Monterosso al Mare - SP  
 Monterosso Almo - RG  
 Monterosso Càlabro - CZ  
 Monterosso Grana - CN  
 Monterotondo - ROMA  
 Monterubbiano - AP  
 Monte San Biàglio - LT  
 Monte San Giàcòmo - SA  
 Monte San Giovanni Campano - FR  
 Monte San Giovanni in Sabina - RI  
 Monte San Giusto - MC  
 Monte San Martìrio - MC  
 Montesano Salentino - LE  
 Montesano sulla Marcellana - SA

Monte San Pietràngeli - AP  
 Monte San Pietro - BO  
 Monte San Savino - AR  
 Monte Santa Maria Tiberina - PG  
 Monte Sant'Àngelo - FG  
 Monte San Vito - AN  
 Montesàrchio - BN  
 Montescaglioso - MT  
 Montescano - PV  
 Montescheno - NO  
 Montescudàio - PI  
 Montescudo - FO  
 Montese - MO  
 Montesègale - PV  
 Montesilvano - PE  
 Montespèrtoli - FI  
 Monte da Po - TO  
 Monte Urano - AP  
 Monteu Roero - CN  
 Montevago - AG  
 Montevarchi - AR  
 Montevèglio - BO  
 Monteverde - AV  
 Monteverdi Marittimo - PI  
 Monteviale - VI  
 Monte Vidon Combatte - AP  
 Monte Vidon Corrado - AP  
 Montezèmo - CN  
 Monti - SS  
 Montiano - FO  
 Monticelli d'Ongina - PC  
 Monticelli Pavese - PV  
 Monticello - CO  
 Monticello Brusati - BS  
 Monticello Conte Otto - VI  
 Monticello d'Alba - CN  
 Montichiari - BS  
 Monticiano - SI  
 Montieri - GR  
 Montiglio - AT  
 Montignoso - MS  
 Montjovet - AO  
 Montòdine - CR  
 Montòggio - GE  
 Montone - PG  
 Montòpoli di Sabina - RI  
 Montòpoli in Val d'Arno - PI  
 Montòrfano - CO  
 Montòrio al Vomano - TE  
 Montòrio nei Fren-tani - CB  
 Montòrio Romano - ROMA  
 Montoro Inferiore - AV  
 Montoro Superiore - AV  
 Montorso Vicentino - VI  
 Montottone - AP  
 Montresta - NU  
 Montù Beccaria - PV  
 Monvalle - VA  
 Monza - MI  
 Monzambano - MN  
 Monzano - BO  
 Morano Càlabro - CS  
 Morano sul Po - AL  
 Moransengo - AT

Morazzone - VA  
 Morbegno - SO  
 Morbello - AL  
 Morciano di Lèuca - LE  
 Morciano di Romagna - FO  
 Morcone - BN  
 Mordano - BO  
 Morengo - BG  
 Mòres - SS  
 Moresco - AP  
 Moretta - CN  
 Morfasso - PC  
 Morgano - TV  
 Morgex - AO  
 Morgongiori - CA  
 Mori - TN  
 Moriago - TV  
 Moricone - ROMA  
 Morigerati - SA  
 Morimondo - MI  
 Morino - AQ  
 Moriondo Torinese - TO  
 Morlupo - ROMA  
 Mormanno - CS  
 Mornago - VA  
 Mornese - AL  
 Mornico al Sèrio - BG  
 Mornico Losana - PV  
 Morolo - FR  
 Morozzo - CN  
 Morra De Sanctis - AV  
 Morro d'Alba - AN  
 Morro d'Oro - TE  
 Morrone del Sànnio - CB  
 Morro Reatino - RI  
 Morrovalle - MC  
 Morsano al Tagliamento - UD  
 Morsasco - AL  
 Mortara - PV  
 Mortegliano - UD  
 Morterone - CO  
 Moruzzo - UD  
 Moscazzano - CR  
 Mosciano Sant'Àngelo - TE  
 Moscufo - PE  
 Moso - BZ  
 Mossano - VI  
 Mossa Santa Maria - VC  
 Motta Baluffi - CR  
 Motta Camastra - ME  
 Motta d'Affermo - ME  
 Motta de' Conti - VC  
 Motta di Livenza - TV  
 Mottafollone - CS  
 Mottalciata - VC  
 Motta Montecorvino - FG  
 Motta San Giovanni - RC  
 Motta Santa Lucia - CZ  
 Motta Sant'Anastàsia - CT  
 Motta Visconti - MI  
 Motteggiana - MN  
 Mòttola - TA  
 Mozzagrogna - CH  
 Mozzànica - BG  
 Mozzecane - VR  
 Mozzo - BG  
 Mùccia - MC  
 Muggiò - MI

Mugnano del Cardinale

Mugnano del Cardinale - AV  
 Mugnano di Napoli - NA  
 Mulazzano - MI  
 Mulazzo - MS  
 Mura - BS  
 Muravera - CA  
 Murazzano - CN  
 Murello - CN  
 Murialdo - SV  
 Murisengo - AL  
 Murlo - SI  
 Muro Leccese - LE  
 Muro Lucano - PZ  
 Muscoline - BS  
 Musei - CA  
 Musile di Piave - VE  
 Musso - CO  
 Mussolente - VI  
 Mussomeli - CL  
 Muzzana del Turgnano - UD  
 Muzzano - VC

N

Nalles - BZ  
 Nanno - TN  
 Nanto - VI  
 Napoli - NA  
 Narbolia - CA  
 Narcao - CA  
 Nardò - LE  
 Nardodipace - CZ  
 Narni - TR  
 Naro - AG  
 Narzole - CN  
 Nasino - SV  
 Naso - ME  
 Naturno - BZ  
 Nave - BS  
 Nave San Rocco - TN  
 Navelli - AQ  
 Naz Sciaves - BZ  
 Nazzano - ROMA  
 Ne - GE  
 Nebbiuno - NO  
 Negrar - VR  
 Neirone - GE  
 Nèive - CN  
 Nembro - BG  
 Nemi - ROMA  
 Nemoli - PZ  
 Neoneli - CA  
 Nepi - VT  
 Nereto - TE  
 Nèrola - ROMA  
 Nervesa della Battaglia - TV  
 Nerviano - MI  
 Nèspolo - RI  
 Nesso - CO  
 Netro - VC  
 Nettuno - ROMA  
 Neviano - LE  
 Neviano degli Arduni - PR  
 Neviglie - CN  
 Nibbiano - PC  
 Nibbola - NO  
 Nibionno - CO

Nicastro - CZ  
 Nichelino - TO  
 Nicolosi - CT  
 Nicorvo - PV  
 Nicosia - EN  
 Nicotera - CZ  
 Niella Belbo - CN  
 Niella Tanaro - CN  
 Nimis - UD  
 Niscemi - CL  
 Nissoria - EN  
 Nizza Monferrato - AT  
 Noale - VE  
 Noasca - TO  
 Nocara - CS  
 Nocera - PE  
 Nocera Inferiore - SA  
 Nocera Superiore - SA  
 Nocera Tirinese - CZ  
 Nocera Umbra - PG  
 Noceto - PR  
 Noci - BA  
 Nociglia - LE  
 Noèpoli - PZ  
 Nogara - VR  
 Nogarole Rocca - VR  
 Nogarole Vicentino - VI  
 Noicàtaro - BA  
 Nola - NA  
 Nole - TO  
 Noli - SV  
 Nomi - TN  
 Nonantola - MO  
 None - TO  
 Nonio - NO  
 Noragugume - NU  
 Norbello - CA  
 Nòrcia - PG  
 Norma - LT  
 Nosate - MI  
 Nossana - BG  
 Notaresco - TE  
 Noto - SR  
 Novafèltria - PS  
 Novaledo - TN  
 Novalesa - TO  
 Nova Levante - BZ  
 Nova Milanese - MI  
 Nova Ponente - BZ  
 Novara - NO  
 Novara di Sicilia - ME  
 Nova Siri - MT  
 Novate Mezzola - SO  
 Novate Milanese - MI  
 Nove - VI  
 Novellara - RE  
 Novello - CN  
 Noventa di Piave - VE  
 Noventa Padovana - PD  
 Noventa Vicentina - VI  
 Novi di Modena - MO  
 Noviglio - MI  
 Novi Ligure - AL  
 Novi Vèlia - SA  
 Nòvoli - LE  
 Nucetò - CN  
 Nughedu di San Nicolò - SS  
 Nughedu Santa Vittoria - CA  
 Nule - SS  
 Nulvi - SS  
 Numana - AN

Nuoro - NU  
 Nurachi - CA  
 Nuragus - NU  
 Nurallao - NU  
 Nuraminis - CA  
 Nurri - NU  
 Nus - AO  
 Nusco - AV  
 Nuvolento - BS  
 Nuvolera - BS

**O**

Occhieppo Inferiore - VC  
 Occhieppo Superiore - VC  
 Occhiobello - RO  
 Occimiano - AL  
 Ocre - AQ  
 Odalengo Grande - AL  
 Odalengo Piccolo - AL  
 Oderzo - TV  
 Odolo - BS  
 Ofena - AQ  
 Offagna - AN  
 Offanengo - CR  
 Offida - AP  
 Offaga - BS  
 Oggebbio - NO  
 Oggiana con Santo Stefano - VA  
 Oggiono - CO  
 Oglìanico - TO  
 Ogliastra Cilento - SA  
 Òbia - SS  
 Olcenengo - VC  
 Oldenico - VC  
 Olèggio - NO  
 Olèggio Castello - NO  
 Olèvano di Lomellina - PV  
 Olèvano Romano - ROMA  
 Olèvano sul Tusciano - SA  
 Olgiate Calco - CO  
 Olgiate Comasco - CO  
 Olgiate Olona - VA  
 Olginate - CO  
 Oliena - NU  
 Olivadi - CZ  
 Oliva Gessi - PV  
 Oliveri - ME  
 Oliveto Citra - SA  
 Oliveto Lario - CO  
 Oliveto Lucano - MT  
 Olivetta San Michele - IM  
 Ollastra Simaxis - CA  
 Ollolai - NU  
 Ollomont - AO  
 Olmedo - SS  
 Olmeneta - CR  
 Olmo al Brembo - BG  
 Olmo Gentile - AT  
 Oltre il Colle - BG  
 Oltrona di San Matteo - CO  
 Olzai - NU  
 Ome - BS  
 Omegna - NO  
 Omignano - SA  
 Onani - NU

Onano - VT  
 Onicino - CN  
 Oneta - BG  
 Onifai - NU  
 Oniferi - NU  
 Ono San Pietro - BS  
 Onzo - SV  
 Opera - MI  
 Opere - AQ  
 Oppeano - VR  
 Oppido Lucano - PZ  
 Oppido Mamertina - RC  
 Ora - BZ  
 Orani - NU  
 Oratino - CB  
 Orbassano - TO  
 Orbetello - GR  
 Orciano di Pèsaro - PS  
 Orco Feghino - SV  
 Orero - GE  
 Orgiano - VI  
 Orgòsolo - NU  
 Òria - BR  
 Oricola - AQ  
 Origgio - VA  
 Orino - Àzzio - VA  
 Òrio al Sèrio - BG  
 Òrio Canavese - TO  
 Òrio Litta - MI  
 Oriolo - CS  
 Oriolo Romano - VT  
 Oristano - CA  
 Ormea - CN  
 Ormelle - TV  
 Ornago - MI  
 Ornavasso - NO  
 Ornica - BG  
 Orosei - NU  
 Orotelli - NU  
 Òrria - SA  
 Orroli - NU  
 Orsago - TV  
 Orsara Bòrmiada - AL  
 Orsara di Puglia - FG  
 Orsenigo - CO  
 Orsogna - CH  
 Orsomarso - CS  
 Ortacesus - CA  
 Orta di Atella - CE  
 Orta Nova - FG  
 Orta San Giulio - NO  
 Orte - VT  
 Ortelle - LE  
 Ortezzano - AP  
 Ortignano Raggiolo - AR  
 Ortisei - BZ  
 Ortona - CH  
 Ortona de' Marsi - AQ  
 Ortonovo - SP  
 Ortovero - SV  
 Ortùcchio - AQ  
 Ortuèri - NU  
 Orune - NU  
 Orvieto - TR  
 Orvinio - RI  
 Orzinuovi - BS  
 Orzivecchi - BS  
 Osasco - TO  
 Osàsio - TO  
 Oschiri - SS  
 Osidda - NU  
 Osiglia - SV

Òslo - SS  
 Òsimo - AN  
 Osini - NU  
 Òsio Sopra - BG  
 Òsio Sotto - BG  
 Osmate Lenfate - VA  
 Osnago - CO  
 Osoppo - UD  
 Ospedaletti - IM  
 Ospedaletto d'Alpino - AV  
 Ospedaletto Eugàneo - PD  
 Ospedaletto Lodigiano - MI  
 Ospitale - BL  
 Ospitaletto - BS  
 Ossago - MI  
 Ossana - TN  
 Ossi - SS  
 Òssimo - BS  
 Ostana - MI  
 Ostana - CN  
 Ostellato - FE  
 Ostiano - CR  
 Ostiglia - MN  
 Ostra - AN  
 Ostra Vetere - AN  
 Ostuni - BR  
 Òtranto - LE  
 Otricoli - TR  
 Ottana - NU  
 Ottati - SA  
 Ottaviano - NA  
 Ottaglio - AL  
 Ottobiano - PV  
 Ottone - PC  
 Ovada - AL  
 Ovaro - UD  
 Oviglio - AL  
 Ovindoli - AQ  
 Ovodda - NU  
 Oyace - AO  
 Ozegna - TO  
 Ozieri - SS  
 Ozzano dell'Emilia - BO  
 Ozzano Monferrato - AL  
 Òzzero - MI

P

Pabillonis - CA  
 Paceco - TP  
 Pace del Mela - ME  
 Pacentro - AQ  
 Pachino - SR  
 Paciano - PG  
 Padenghe - BS  
 Paderna - AL  
 Paderno d'Adda - CO  
 Paderno del Grappa - TV  
 Paderno Dugnano - MI  
 Paderno Franciacorta - BS  
 Paderno Ossolario - CR  
 Padova - PD  
 Pàdria - SS  
 Padula - SA  
 Paduli - BN  
 Paesana - CN  
 Paese - TV  
 Pagani - SA  
 Paganico - RI

Pagazzano - BG	Papasidero - CS	Pèglio - PS	Pessinetto - TO	Piedimonte San Ger-
Pagliara - ME	Papozze - RO	Pegognaga - MN	Petacciato - CB	mano - FR
Paglietta - CH	Parabiago - MI	Pèia - BG	Petèscia - RI	Piedimulera - NO
Pagnacco - UD	Paràbita - LE	Pèio - TN	Petilla Policastro - CZ	Piegaro - PG
Pagno - CN	Paràtico - BS	Pèlago - FI	Petina - SA	Pienza - SI
Pagnona - CO	Parcines - BZ	Pella - NO	Petralia Soprana - PA	Pierànica - CR
Pago del Vallo, di	Parella - TO	Pellegrino - Parmen-	Petralia Sottana - PA	Pietrabbondante - CB
Làuro - AV	Parenti - CS	se - PR	Petrella Salto - RI	Pietrabruna - IM
Pago Veiano - BN	Parete - CE	Pellezzano - SA	Petrella Tifernina - CB	Pietracamela - TE
Paisco Loveno - BS	Pareto - AL	Pèllo Intelvi - CO	Petrianò - PS	Pietracatella - CB
Paitone - BS	Parghelia - CZ	Pelugo - TN	Petriolo - MC	Pietracupa - CB
Paladina - BG	Parlasco - CO	Penango - AT	Petrìtoli - AP	Pietradefusi - AV
Palagianello - TA	Parma - PR	Pennabilli - PS	Petrizzi - CZ	Pietra de' Giorgi - PV
Palagiano - TA	Parodi Ligure - AL	Pennadomo - CH	Petronà - CZ	Pietrafitta - CS
Palagonia - CT	Paroldo - CN	Penna in Teverina - TR	Petruro - AV	Pietragalla - PZ
Palàia - PI	Parollise - AV	Pennapiedimonte - CH	Pettenasco - NO	Pietra Ligure - SV
Palanzano - PR	Parona - PV	Penna San Giovan-	Pettinengo - VC	Pietralunga - PG
Palata - CB	Parrano - TR	ni - MC	Pettinco - ME	Pietra Marazzi - AL
Palazzago - BG	Parre - BG	Penna Sant'Andrea - TE	Pettoranello del Mo-	Pietramelara - CE
Palazzo Adriano - PA	Partanna - TP	Penne - PE	lise - CB	Pietramontecorvino - FG
Palazzo Canavese - TO	Partinico - PA	Pentone - CZ	Pettorano sul Gi-	Pietranico - PE
Palazzolo Acreide - SR	Paruzzaro - NO	Perano - CH	zìo - AQ	Pietrapàola - CS
Palazzolo dello Stel-	Parzànica - BG	Perarolo - BL	Pettorazza Grimani - RO	Pietrapertosa - PZ
la - UD	Pasian di Prato - UD	Perca - BZ	Peveragno - CN	Pietrapèrzia - EN
Palazzolo sull'Òglio - BS	Pasiano - UD	Percile - ROMA	Pezzana - VC	Pietrapòrzio - CN
Palazzolo Verocelle-	Paspardo - BS	Perdasdefogu - NU	Pezzaze - BS	Pietraròia - BN
se - VC	Passerano Marmorì-	Perdifumo - SA	Pezzolo Valle Uzzo-	Pietraràbbia - PS
Palazzo Pignano - CR	to - AT	Pereto - AQ	ne - CN	Pietrasanta - LU
Palazzo San Gervà-	Passignano sul Tra-	Pèrfugas - SS	Piacenza - PC	Pietrastornina - AV
sio - PZ	simeno - PG	Pèrgine Valdarno - AR	Piacenza d'Àdige - PD	Pietravairano - CE
Palazuolo - FI	Passirano - BS	Pèrgine Valsugana - TN	Piadena - CR	Pietrelcina - BN
Palena - CH	Pàstena - FR	Pèrgola - PS	Piagge - PS	Pieve Albignola - PV
Palermi - CZ	Pastorano - CE	Perinaldo - IM	Piaggine - SA	Pieve a Nievole - PT
Palermo - PA	Pastrengo - VR	Perito - SA	Piana Crixia - SV	Pievebovigliana - MC
Palestrina - ROMA	Pasturana - AL	Perletto - CN	Piana degli Albane-	Pieve d'Alpago - BL
Palestro - PV	Pasturo - CO	Perlo - CN	si - PA	Pieve del Cairo - PV
Paliano - FR	Paternò - CT	Perloz - AO	Piana di Caiazzo - CE	Pieve di Bono - TN
Palizzi - RC	Paterno Càlabro - CS	Pernumia - PD	Piancastagnano - SI	Pieve di Cadore - BL
Pallagòrio - CZ	Paternòpoli - AV	Pero - MI	Pian d'Artogne - BS	Pieve di Cento - BO
Pallanzeno - NO	Pàtrica - FR	Perosa Argentina - TO	Piandimeleto - PS	Pieve di Coriano - MN
Pàllare - SV	Pattada - SS	Perosa Canavese - TO	Piane Crati - CS	Pieve di Soligo - TV
Palma Campania - NA	Patti - ME	Perrero - TO	Pianella - PE	Pieve di Tecco - IM
Palma di Monte-	Patù - LE	Pèrsico Dòlino - CR	Pianello del Làrio - CO	Pieve d'Olmì - CR
chiàro - AG	Pau - CA	Pertengo - VC	Pianello Val Tido-	Pieve Emanuele - MI
Palmanova - UD	Paularo - UD	Pèrtica Alta - BS	ne - PC	Pieve Fissiraga - MI
Palmariggi - LE	Paullatino - CA	Pèrtica Bassa - BS	Pianezza - TO	Pieve Fosciana - LU
Pàlmas Suèrgiu - CA	Paulo - MI	Pertosa - SA	Pianezze - VI	Pieve Ligure - GE
Palmi - RC	Paupisi - BN	Pertùsio - TO	Pianfei - CN	Pievepèlago - MO
Palmiano - AP	Pavarolo - TO	Perùgia - PG	Piànico - BG	Pieve Porto Morone - PV
Pàlmoli - CH	Pavia - PV	Pèsarò - PS	Pianiga - VE	Pieve San Giacomo
Palò del Colle - BA	Pavia d'Udine - UD	Pescàglia - LU	Piano di Sorren-	- CR
Palombara Sabina -	Pavone Canavese - TO	Pescantina - VR	to - NA	Pieve Santo Stèfa-
ROMA	Pavone del Mella - BS	Pescara - PE	Pianòpoli - CZ	no - AR
Palombaro - CH	Pavullo nel Frigna-	Pescarolo ed Uniti - CR	Pianoro - BO	Pieve Tesino - TN
Palomonte - SA	no - MO	Pescassèroli - AQ	Piansano - VT	Pieve Torina - MC
Palosco - BG	Pazzano - RC	Pesche - CB	Piantedo - SO	Pieve Vergonte - NO
Palù - TN	Pèccioli - PI	Pèschici - FG	Piasco - CN	Piglio - FR
Paludi - CS	Pecco - TO	Peschiera - Borromeo	Piatoda - SO	Pigna - IM
Paluzza - UD	Pecetto - TO	- MI	Piatto - VC	Pignataro Interamna
Pamparato - CN	Pecetto di Valenza - AL	Peschiera del Gar-	Piazza al Sèrchio - LU	- FR
Pancalieri - TO	Pecoràra - PC	da - VR	Piazza Armerina - EN	Pignataro Maggiore -
Pancarana - PV	Pedace - CS	Pèscia - PT	Piazzatorre - BG	CE
Panchià - TN	Pedara - CT	Pescina - AQ	Piazzola sul Brenta - PD	Pignola - PZ
Pandino - CR	Pedaso - AP	Pescocostanzo - AQ	Piazzola - BG	Pignone - SP
Panettieri - CS	Pedavena - BL	Pescolaniano - CB	Picciano - PE	Pigra - CO
Panicale - PG	Pedemonte - VI	Pescopagnano - PZ	Picerno - PZ	Pila - VC
Pannarano - BN	Pedergrnaga-Oriano - BS	Pescopennataro - CB	Picinisco - FR	Pimentel - CA
Panni - FG	Pederobba - TV	Pescorocchiano - RI	Pico - FR	Pimonte - NA
Pannone - TN	Pedesina - SO	Pesco Sannita - BN	Piea - AT	Pinarolo Po - PV
Pantelleria - TP	Pedivigliano - CS	Pescòsansonesco - PE	Piedicavallo - VC	Pinasca - TO
Pantigliate - MI	Pedrengo - BG	Pescosòlido - FR	Piedimonte d'Alife - CE	Pincara - RO
Pàola - CS	Pèglio - CO	Pessano - MI	Piedimonte Etneo - CT	Pinerolo - TO
Paolisi - BN		Pessina Cremonese - CR		Pineto - TE

Pino d'Asti - AT	Poggio San Lorenzo - RI	Pontelatone - CE	Potenza - PZ	Premosello - NO
Pino sulla sponda del Lago Maggiore - VA	Poggio San Marcello - AN	Pontelongo - PD	Potenza Picena - MC	Preone - UD
Pino Torinese - TO	Poggio Sannita - CB	Ponte nell'Alpi - BL	Pove - VI	Preotto - UD
Pinzano al Tagliamento - UD	Poggio San Vicino - MC	Ponte Nizza - PV	Povegliano - TV	Pré-Saint-Didier - AO
Pinzolo - TN	Poggiridenti - SO	Pontenure - PC	Povegliano Veronese - VR	Presèglie - BS
Piobbico - PS	Pogliano Milanese - MI	Ponterànica - BG	Poviglio - RE	Presenzano - CE
Piòbesi d'Alba - CN	Pognana Lario - CO	Ponte San Nicolò - PD	Povoletto - UD	Presezzo - BG
Piòbesi Torinese - TO	Pognano - BG	Ponte San Pietro - BG	Pozzaglia Sabino - RI	Presioce - LE
Piode - VC	Pogno - NO	Pontestura - AL	Pozzaglia ed Unti - CR	Pressana - VR
Pioltello - MI	Poiana Maggiore - VI	Pontevico - BS	Pozzallo - RG	Prèstine - BS
Piombino - LI	Poirino - TO	Pontey - AO	Pozzilli - CB	Pretoro - CH
Piombino Dese - PD	Polaveno - BS	Ponti - AL	Pozzo d'Adda - MI	Prevalle - BS
Piòraco - MC	Polcenigo - UD	Pontida - BG	Pozzoleone - VI	Prezza - AQ
Piossasco - TO	Polesella - RO	Pontinia - LT	Pozzolengo - BS	Priero - CN
Piovà Massàia - AT	Polèsine Parmense - PR	Pontinvrea - SV	Pozzoleone - VI	Prignano Cilento - SA
Piove di Sacco - PD	Poli - ROMA	Pontirolo Nuovo - BG	Pozzolo Groppo - AL	Prignano sulla Secchia - MO
Piovene Rocchette - VI	Pollia - CZ	Ponti sul Mincio - MN	Pozzolo Formigaro - AL	Primaluna - CO
Piòvera - AC	Pollina a Mare - BA	Pontòglio - BS	Pozzomaggiore - SS	Priocca - CN
Piozzano - PC	Polinago - MO	Pontrèmolli - MS	Pozzonovo - PD	Priola - CN
Piozzo - CN	Polino - TR	Pont-Saint-Martin - AO	Pozzuoli - NA	Priverno - LT
Piràino - ME	Pollstena - RC	Ponza - LT	Pozzuolo del Friuli - UD	Prizzi - PA
Pisa - PI	Polizzi Generosa - PA	Ponzano di Fermo - AP	Pozzuolo Martesana - MI	Proceno - VT
Pisano - NO	Polla - SA	Ponzano Monferrato - AL	Pradlunga - BG	Pròcida - NA
Piscina - TO	Pollein - AO	Ponza Romano - ROMA	Pradamano - UD	Propata - GE
Pisciotta - SA	Pollena Tròcchia - NA	Ponzone Veneto - TV	Pradleve - CN	Proserpio - CO
Pisogne - BS	Pollenza - MC	Ponzone - AL	Pragelato - TO	Prossedi - LT
Pisoniano - ROMA	Pòllica - SA	Pòpoli - PE	Pràia a Mare - CS	Provaglio d'Iseo - BS
Pisticci - MT	Pòllina - PA	Poppi - AR	Praiano - SA	Provaglio Val Sabbia - BS
Pistòia - PT	Pollone - VC	Porano - TR	Pralboino - BS	Proves - BZ
Pistolessa - VC	Pollutri - CH	Porcari - LU	Prali - TO	Provvidenti - CB
Pitèglio - PT	Polonghera - CN	Porcia - UD	Pralormo - TO	Prunetto - CN
Pitigliano - GR	Polpenazze - BS	Pordenone - UD	Pralungo - VC	Puegnago - BS
Piùbega - MN	Polverara - PD	Porlezza - CO	Pramaggiore - VE	Puglianello - BN
Piuro - SO	Polverigi - AN	Pornàsio - IM	Prarolo - VC	Pula - CA
Piverone - TO	Pomarance - PI	Porpetto - UD	Prasco - AL	Pulfero - UD
Pizzale - PV	Pomàrico - MT	Porretta Terme - BO	Prascorsano - TO	Pulsano - TA
Pizzighettone - CR	Pomarolo - TN	Portacomaro - AT	Prata Camportaccio - SO	Pumenengo - BG
Pizzo - CZ	Pomaro Monferrato - AL	Portàlbera - PV	Prata d'Ansidonia - AQ	Puos d'Alpago - BL
Pizzoferrato - CH	Pòmbia - NO	Porte - TO	Prata di Pordenone - UD	Pusiano - CO
Pizzoli - AQ	Pomèzia - ROMA	Pòrtici - NA	Prata di Principato Ultra - AV	Putiflgari - SS
Pizzone - CB	Pomigliano d'Arco - NA	Pòrtico di Caserta - CE	Prata Sannita - CE	Putignano - BA
Pizzoni - CZ	Pompei - NA	Pòrtico e San Benedetto - FO	Pratella - CE	
Placànica - RC	Pompeliana - IM	Portigliola - RC	Pratigione - TO	
Plàtaci - CS	Pompiano - BS	Porto Azzurro - LI	Prato - FI	
Platania - CZ	Pomponesco - MN	Portobuffolè - TV	Prato allo Stèlvio - BZ	
Plati - RC	Poncarale Flerò - BS	Portocannone - CB	Prato Carnico - UD	
Plàus - BZ	Ponderano - VC	Porto Cerèsio - VA	Pratola Peligna - AQ	
Plèsio - CO	Ponna - CO	Porto Empèdocle - AG	Pratola Serra - AV	
Ploaghe - SS	Ponsacco - PI	Portoferràio - LI	Prato Sesia - NO	
Plòdio - SV	Ponso - PD	Portofino - GE	Pratovèchio - AR	
Pocapàglia - CN	Pontassieve - FI	Portogruaro - VE	Pravisdòmini - UD	
Pocènia - UD	Pontbozet - AO	Portomaggiore - FE	Pray - VC	
Podenzana - MS	Pont-Canavese - TO	Porto Mantovano - MN	Prazzo - CN	
Podenzano - PC	Ponte - BN	Porto Recanati - MC	Precentico - UD	
Pofi - FR	Pontebba - UD	Porto San Giòrgio - AP	Preci - PG	
Poggiardo - LE	Ponte Buggianese - PT	Portoscuso - CA	Predàppio - FO	
Poggibonsi - SI	Pontecagnano Faiano - SA	Porto Tolle - RO	Predazzo - TN	
Poggio Berni - FO	Pontècchio Polèsine - RO	Porto Torres - SS	Predore - BG	
Poggio Bustone - RI	Pontechianale - CN	Porto Valtravàglia - VA	Predosa - AL	
Poggio Catino - RI	Pontècorvo - FR	Portovènere - SP	Preganziol - TV	
Poggiodoro - PG	Pontecurone - AL	Pòrtula - VC	Pregnana Milanese - MI	
Poggiolorito - CH	Pontedàssio - IM	Posada - NU	Pregola - PV	
Poggio Imperiale - FG	Ponte dell'olio - PC	Pòsina - VI	Prelà - IM	
Poggiomarino - NA	Pontedera - PI	Postano - SA	Premana - CO	
Poggio Mirteto - RI	Ponte di Legno - BS	Possagno - TV	Premariacco - UD	
Poggio Moiano - RI	Ponte di Piave - TV	Posta - RI	Premeno - NO	
Poggio Nativo - RI	Ponte Gardena - BZ	Postal - BZ	Prèmia - NO	
Poggio Picenze - AQ	Ponte in Valtellina - SO	Postalèsio - SO	Premilcuore - FO	
Poggioreale - TP	Ponte Lambro - CO	Postiglione - SA	Premolo - BG	
Poggio Renatico - FE	Pontelandolfo - BN	Pòstua - VC		
Poggio Rusco - MN				

## Q

Quadrèlle - AV
Quadri - CH
Quagliuzzo - TO
Qualiano - NA
Quaranti - AT
Quaregna - VC
Quargnento - AL
Quarna Sopra - NO
Quarna Sotto - NO
Quarona - VC
Quart - AO
Quarto - NA
Quarto d'Altino - VE
Quartu Sant'Elena - CA
Quattòrdio - AL
Quattro Castella - RE
Quero - BL
Quiliano - SV
Quincinetto - TO
Quindici - AV
Quingentole - MN
Quintano - CR
Quinto di Treviso - TV
Quinto Vercellese - VC
Quinto Vicentino - VI
Quinzano d'Oglio - BS

Quistello - MN  
Quittengo - VC

## R

Rabbi - TN  
Racale - LE  
Racalmuto - AG  
Raconigi - CN  
Racchia - ME  
Racines - BZ  
Radda in Chianti - SI  
Raddusa - CT  
Radicofani - SI  
Radicondoli - SI  
Raffadali - AG  
Ragogna - UD  
Rägoli - TN  
Ragusa - RG  
Raiano - AQ  
Ramacca - CT  
Ramiseto - RE  
Rampònio Verna - CO  
Rancio Valchiva - VA  
Randazzo - CT  
Rànica - BG  
Ranzanico - BG  
Ranzo - IM  
Rapagnano - AP  
Rapallo - GE  
Rapino - CH  
Rapolano - SI  
Rapolla - PZ  
Rapone - PZ  
Rassa - VC  
Rasùn Valdàora - BZ  
Rasura - SO  
Ravanusa - AG  
Ravarino - MO  
Ravaschetto - UD  
Ravello - SA  
Ravenna - RA  
Raveo - UD  
Raviscanina - CE  
Re - NO  
Realmondo - AG  
Reana del Roiale - UD  
Reano - TO  
Recale - CE  
Recanati - MC  
Recco - GE  
Recetto - NO  
Recoaro Terme - VI  
Redavalle - PV  
Redonesco - MN  
Refrancore - AT  
Refròntolo - TV  
Regaluto - EN  
Reggello - FI  
Reggio di Calabria - RC  
Reggiolo - RE  
Reggio nell'Emilia - RE  
Reino - BN  
Reitano - ME  
Remanzacco - UD  
Remedello - BS  
Renate Veduggio - MI  
Rende - CS  
Renon - BZ  
Resana - TV  
Rescaldina - MI

Rèsia - UD  
Rèsinia - NA  
Resiutta - UD  
Resuttano - CL  
Retòrbido - PV  
Revello - CN  
Rèvere - MN  
Revigliasco d'Asti - AT  
Revine Lago - TV  
Revò - TN  
Rezzago - CO  
Rezzato - BS  
Rezzo - IM  
Rezzoaglio - GE  
Rhêmes-Notre Dame - AO  
Rhêmes-Saint Georges - AO  
Rho - MI  
Riace - RC  
Rialto - SV  
Riano - ROMA  
Riardo - CE  
Ribera - AG  
Ribordone - TO  
Ricadi - CZ  
Ricaldone - AL  
Ricca - CB  
Riccione - FO  
Riccò del Golfo di Spèzia - SP  
Ricengo - CR  
Ricigliano - SA  
Riese - TV  
Riesi - CL  
Rieti - RI  
Rifiano - BZ  
Rifreddo - CN  
Rignano Flaminio - ROMA  
Rignano Gargànico - FG  
Rignano sull'Arno - FI  
Rigolato - UD  
Rima San Giuseppe - VC  
Rimasco - VC  
Rimella - VC  
Rimini - FO  
Rio di Pusteria - BZ  
Riòfreddo - ROMA  
Riola Sardo - CA  
Riolo dei Bagni - RA  
Riolunato - MO  
Riomaggiore - SP  
Rio Marina - LI  
Rio nell'Elba - LI  
Rionero in Vulture - PZ  
Rionero Sannitico - CB  
Rio Saliceto - RE  
Ripabottoni - CB  
Ripacandida - PZ  
Ripalimosano - CB  
Ripalta Arpina - CR  
Ripalta Cremasca - CR  
Riparbella - PI  
Ripa Teatina - CH  
Ripatransone - AP  
Ripe - AN  
Ripe San Ginèsio - MC  
Ripi - FR  
Riposto - CT  
Rittana - CN  
Riva - TN  
Riva di Soltò - BG

Rivalba - TO  
Rivalta Bòrmita - AL  
Rivalta di Torino - TO  
Rivamonte - BL  
Rivanazzano - PV  
Riva presso Chieri - TO  
Rivara - TO  
Rivarolo Canavese - TO  
Rivarolo del Re ed Uniti - CR  
Rivarolo Mantovano - MN  
Rivarone - AL  
Rivarossa - TO  
Riva Santo Stefano - IM  
Riva Valdòbbia - VC  
Rive - VC  
Rive d'Arcano - UD  
Rivello - PZ  
Rivergaro - PC  
Riviera d'Adda - BG  
Rivignano - UD  
Rivisòndoli - AQ  
Rivodutri - RI  
Rivoli - TO  
Rivoli Veronesi - VR  
Rivolta d'Adda - CR  
Rizziconi - RC  
Ro - FE  
Roana - VI  
Roàschia - CN  
Roàscio - CN  
Roàso - VC  
Roatto - AT  
Robassomero - TO  
Robbiate - CO  
Ròbbio - PV  
Robecchetto con Induno - MI  
Robecco d'Oglio - CR  
Robecco Pavese - PV  
Robecco sul Naviglio - MI  
Robella - AT  
Robilante - CN  
Roburento - CN  
Roccabascerana - AV  
Roccabernarda - CZ  
Rocccabiana - PR  
Roccabruna - CN  
Rocca Canavese - TO  
Rocca Canterano - ROMA  
Rocccasale - AQ  
Rocca Cigliè - CN  
Rocca d'Arazzo - AT  
Rocca d'Arce - FR  
Rocca d'Àspide - SA  
Rocca de' Baldi - CN  
Rocca de' Giorgi - PV  
Rocca del Colle - BG  
Rocca d'Evandro - CE  
Rocca di Botte - AQ  
Rocca di Cambio - AQ  
Rocca di Cave - ROMA  
Rocca di Mezzo - AQ  
Rocca di Neto - CZ  
Rocca di Papa - ROMA  
Rocca Florida - ME  
Roccaffuvione - AP  
Roccaforte del Greco - RC  
Roccaforte Ligure - AL

Roccaforte Mondovì - CN  
Roccaforzata - TA  
Roccafranca - BS  
Roccafiavine - ROMA  
Roccafloriosa - SA  
Roccaforza - LT  
Rocca Grimalda - AL  
Rocca Imperiale - CS  
Roccallegna - GR  
Roccalumera - ME  
Roccamandolfi - CB  
Rocca Massima - LT  
Roccamena - PA  
Roccamonfina - CE  
Roccamontepiano - CH  
Roccamorice - PE  
Roccanova - PZ  
Roccantica - RI  
Roccapalumba - PA  
Rocca Pia - AQ  
Roccapiemonte - SA  
Rocca Piètole - BL  
Rocca Priora - ROMA  
Roccarainola - NA  
Roccaraso - AQ  
Roccaromana - CE  
Rocca San Casciano - FO  
Rocca San Felice - AV  
Rocca San Giovanni - CH  
Rocca Santa Maria - TE  
Rocca Santo Stefano - ROMA  
Rocccasalegna - CH  
Roccasecca - FR  
Roccasecca dei Volsci - LT  
Roccasecura - CB  
Rocca Sinibalda - RI  
Roccasparvera - CN  
Rocccaspinalveti - CH  
Roccastrada - GR  
Rocca Susella - PV  
Rocccavaldina - ME  
Rocccaverrano - AT  
Rocccavignale - SV  
Rocceavione - CN  
Roccevivara - CB  
Roccella Iònica - RC  
Roccella Valdèmona - ME  
Rocchetta a Vulturino - CB  
Rocchetta Belbo - CN  
Rocchetta di Vara - SP  
Rocchetta e Croce - CE  
Rocchetta Ligure - AL  
Rocchetta Nervina - IM  
Rocchetta Palafea - AT  
Rocchetta Sant'Antonio - FG  
Rocchetta Tanaro - AT  
Ròdano - MI  
Roddi - CN  
Roddino - CN  
Rodello - CN  
Rodengo-Saiano - BS  
Ròdero - CO  
Rodì - ME  
Rodi Gargànico - FG  
Ròdigo - MN  
Ròe Volciano - BS  
Rofrano - SA  
Rògeno - CO

Roggiano Gravina - OS  
Roghudi - RC  
Rogliano - CS  
Rognano - PV  
Rogno - BG  
Rògolo - SO  
Roiate - ROMA  
Ròio del Sangro - CH  
Roisan - AO  
Rolo - RE  
Roma - ROMA  
Romagnano al Monte - SA  
Romagnano Sèsia - NO  
Romagnese - PV  
Romana - SS  
Romanengo - CR  
Romano Canavese - TO  
Romano d'Ezzelino - VI  
Romano di Lombardia - BG  
Romans d'Isonzo - GO  
Rombiolo - CZ  
Romeno - TN  
Romentino - NO  
Rometta - ME  
Ronago - CO  
Roncà - VR  
Roncade - TV  
Roncabelle - BS  
Roncaro - PV  
Ronegno - TN  
Roncello - MI  
Ronchi - TN  
Ronchi dei Legionari - GO  
Rònchis - UD  
Ronciglione - VT  
Ronco all'Àdige - VR  
Roncobello - BG  
Ronco Biellese - VC  
Ronco Briantino - MI  
Ronco Canavese - TO  
Roncoferraro - MN  
Roncofreddo - FO  
Ròncola - BG  
Roncone - TN  
Ronco Scrivia - GE  
Rondanina - GE  
Rondissone - TO  
Ronsecco - VC  
Ròppolo - VC  
Rorà - TO  
Roretto Chisone - TO  
Rosà - VI  
Rosarno - RC  
Rosasco - PV  
Rosate - MI  
Rosazza - VC  
Rosciano - PE  
Roscigno - SA  
Rose - CS  
Rosello - CH  
Roseto degli Abruzzi - TE  
Roseto Valfortore - FG  
Rosignano Marittimo - LI  
Rosignano Monferrato - AL  
Rosito Capo Spùlico - CS  
Rosolina - RO  
Rosolini - SR  
Rosora - AN

Rossa - VO  
 Rossana - CN  
 Rossano - CS  
 Rossano Veneto - VI  
 Rossiglione - GE  
 Rosta - TO  
 Rota d'Imagna - BG  
 Rota Greca - CS  
 Rotella - AP  
 Rotello - CB  
 Rotonda - PZ  
 Rotondella - MT  
 Rotondi - AV  
 Rottofreno - PC  
 Rotzo - VI  
 Rovasenda - VC  
 Rovato - BS  
 Rovigno - GE  
 Rovellasca - CO  
 Rovello Porro - CO  
 Roverbella - MN  
 Roverchiara - VR  
 Roverè della Luna - TN  
 Roveredo di Guà - VR  
 Roveredo in Piano - UD  
 Rovereto - TN  
 Roverè Veronese - VR  
 Rovescala - PV  
 Rovetta - BG  
 Roviano - ROMA  
 Rovigo - RO  
 Rovito - CS  
 Rovolon - PD  
 Rozzano - MI  
 Rubano - PD  
 Rubiana - TO  
 Rubiera - RE  
 Ruda - UD  
 Rudiano - BS  
 Ruèglio - TO  
 Ruffano - LE  
 Ruffa - CN  
 Ruffina - FI  
 Ruinas - CA  
 Ruino - PV  
 Rumo - TN  
 Ruoti - PZ  
 Russi - RA  
 Rutigliano - BA  
 Rutino - SA  
 Ruviano - CE  
 Ruvo del Monte - PZ  
 Ruvo di Puglia - BA

**S**

Sabaudia - LT  
 Sabbia - VC  
 Sabbio Chiese - BS  
 Sabbioneta - MN  
 Sacco - SA  
 Saccolongo - PD  
 Sacile - UD  
 Sacrofano - ROMA  
 Sádall - NU  
 Ságama - NU  
 Sagliano Micca - VC  
 Sagrado - GO  
 Sagron Mis - TN  
 Saint-Cristophe - AO  
 Saint-Denis - AO  
 Saint-Marcel - AO

Saint-Nicolas - AO  
 Saint-Oyen - AO  
 Saint-Pierre - AO  
 Saint-Rhémy - AO  
 Saint-Vincent - AO  
 Sala Baganza - PR  
 Salabertano - TO  
 Sala Biellese - VC  
 Sala Bolognese - BO  
 Sala Consilina - SA  
 Sala Monferrato - AL  
 Salandra - MT  
 Salaparuta - TP  
 Salara - RO  
 Salasco - VC  
 Salassa - TO  
 Salcedo - VI  
 Salcito - CB  
 Sale - AL  
 Sale delle Langhe - CN  
 Sale Marasino - BS  
 Salemi - TP  
 Salento - SA  
 Salerano Canavese - TO  
 Salerano sul Lambro - MI  
 Salerno - SA  
 Sale San Giovanni - CN  
 Saletto - PD  
 Salgareda - TV  
 Salice Salentino - LE  
 Salicetto - CN  
 Salisano - RI  
 Sali Vercellese - VC  
 Salizzole - VR  
 Salle - PE  
 Salmore - CN  
 Salò - BS  
 Salorno - BZ  
 Salsomaggiore - PR  
 Saltara - PS  
 Saludècio - FO  
 Saltuggia - VC  
 Salussola - VC  
 Saluzzo - CN  
 Salve - LE  
 Salvicola - CR  
 Salvitelle - SA  
 Salza di Pinèrolo - TO  
 Salza Irpina - AV  
 Salzano - VE  
 Samarate - VA  
 Samassi - CA  
 Samatzai - CA  
 Sambiasc - CZ  
 Sambuca di Sicilia - AG  
 Sambuca Pistoiese - PT  
 Sambuci - ROMA  
 Sambuco - CN  
 Sannicchio di Bari - BA  
 Samo - RC  
 Samòlaco - SO  
 Samone - TO  
 Samone - TN  
 Sampèire - CN  
 Samugheo - CA  
 Sanàrica - LE  
 San Bartolomeo del Cervo - IM  
 San Bartolomeo in Galdo - BN  
 San Bartolomeo Val Cavargna - CO

San Basile - CS  
 San Basilio - CA  
 San Bassano - CR  
 San Bellino - RO  
 San Benedetto Belbo - CN  
 San Benedetto dei Marsi - AQ  
 San Benedetto del Tronto - AP  
 San Benedetto in Perillis - AQ  
 San Benedetto Po - MN  
 San Benedetto Ullano - CS  
 San Benedetto Val di Sambro - BO  
 San Benigno Canavese - TO  
 San Bernardino Verbanò - NO  
 San Biagio della Cima - IM  
 San Biagio di Callaita - TV  
 San Biagio Platani - AG  
 San Biagio Saracinisco - FR  
 San Biase - CB  
 San Bonifacio - VR  
 San Buono - CH  
 San Calògero - CZ  
 San Cándido - BZ  
 San Canzian d'Isone - GO  
 San Carlo Canavese - TO  
 San Casciano dei Bagni - SI  
 San Casciana in Val di Pesa - FI  
 San Cataldo - CL  
 San Cesàrio di Lecce - LE  
 San Cesario sul Panaro - MO  
 San Chirico Nuovo - PZ  
 San Chirico Raparo - PZ  
 San Cipirello - PA  
 San Cipriano d'Aversa - CE  
 San Cipriano Picentino - SA  
 San Cipriano Po - PV  
 San Clemente - FO  
 San Colombano al Lambro - MI  
 San Colombano Belmonte - TO  
 San Colombano Certenoli - GE  
 San Cono - CT  
 San Cosmo Albane - se - CS  
 San Costantino Albanese - PZ  
 San Costantino Càlabro - CZ  
 San Costanzo - PS  
 San Cristòforo - AL  
 San Damiano al Colle - PV  
 San Damiano d'Asti - AT  
 San Damiano Macra - CN  
 San Daniele del Friuli - UD  
 San Daniele Ripa Po - CR  
 San Demètrio Corone - CS

San Demètrio ne' Vestini - AQ  
 San Didero - TO  
 Sandigliano - VC  
 San Donaci - BR  
 San Donà di Piave - VE  
 San Donato di Lecce - LE  
 San Donato di Ninea - CS  
 San Donato Milanese - MI  
 San Donato Val di Comino - FR  
 Sandrigo - VI  
 San Fedele Intelvi - CO  
 San Fele - PZ  
 San Felice - BZ  
 San Felice a Cancello - CE  
 San Felice Circeo - LT  
 San Felice del Benaico - BS  
 San Felice del Molise - CB  
 San Felice sul Panaro - MO  
 San Ferdinando di Puglia - FG  
 San Fermo della Battaglia - CO  
 San Fili - CS  
 San Filippo del Mela - ME  
 San Fior - TV  
 San Fiorano - MI  
 San Floro - CZ  
 San Francesco al Campo - TO  
 San Fratello - ME  
 Sanfrè - CN  
 Sanfronte - CN  
 San Gavino Monreale - CA  
 San Gemini - TR  
 San Genesio Atesino - BZ  
 San Genesio ed Uniti - PV  
 San Gennaro Vesuviano - NA  
 San Germano Chisone - TO  
 San Germano dei Bèrlici - VI  
 San Germano Vercellese - VC  
 San Gervasio Bresciano - BS  
 San Giacomo degli Schiavoni - CB  
 San Giacomo delle Segnate - MN  
 San Giacomo Filippo - SO  
 San Gillio - TO  
 San Gignano - SI  
 San Ginèsto - MC  
 Sangineto - CS  
 San Giorgio a Cremano - NA  
 San Giorgio Albanese - CS  
 San Giorgio a Liri - FR  
 San Giorgio Canavese - TO  
 San Giorgio della Richinvelda - UD

San Giorgio delle Pertiche - PD  
 San Giorgio del Sannio - BN  
 San Giorgio di Lomellina - PV  
 San Giorgio di Mantova - MN  
 San Giorgio di Nogaro - UD  
 San Giorgio di Pesaro - PS  
 San Giorgio di Piano - BO  
 San Giorgio in Bosco - PD  
 San Giorgio Ionico - TA  
 San Giorgio la Molara - BN  
 San Giorgio Lucano - MT  
 San Giorgio Monferrato - AL  
 San Giorgio Morgeto - RC  
 San Giorgio Piacentino - PC  
 San Giorgio Scarampi - AT  
 San Giorgio su Legnano - MI  
 San Giòrio - TO  
 San Giovanni al Natissone - UD  
 San Giovanni a Piro - SA  
 San Giovanni Bianco - BG  
 San Giovanni d'Assisi - SI  
 San Giovanni del Dosso - MN  
 San Giovanni di Bieda - VT  
 San Giovanni di Gerace - RC  
 San Giovanni Gemini - AG  
 San Giovanni Ilarione - VR  
 San Giovanni Incarico - FR  
 San Giovanni in Croce - CR  
 San Giovanni in Fiore - CS  
 San Giovanni in Galdo - CB  
 San Giovanni in Marignano - FO  
 San Giovanni in Persiceto - BO  
 San Giovanni la Punta - CT  
 San Giovanni Lipioni - CH  
 San Giovanni Lupatoto - VR  
 San Giovanni Rotondo - FG  
 San Giovanni Teatino - CH  
 San Giovanni Valdarno - AR  
 San Giuliano del Sannio - CB  
 San Giuliano di Puglia - CB  
 San Giuliano Milanese - MI  
 San Giuliano Terme - PI  
 San Giuseppe Iato - PA

San Giuseppe Vesuviano - NA	San Martino di Finita - CS	San Nicolò Gerrei - CA	San Rocco al Porto - MI	Santa Giusta - CA
San Giustino - PG	San Martino di Lupari - PD	San Pancrazio Salentino - BR	San Romano - LU	Santa Giustina - BL
San Giusto Canavese - TO	San Martino di Venezze - RO	San Paolo Bel Sito - NA	San Rufo - SA	Santa Giustina in Cile - PD
San Godenzo - FI	San Martino in Badia - BZ	San Paolo Cervo - VC	San Salvatore di Fitilia - ME	Sant'Agnello - NA
San Gregorio - CE	San Martino in Pensilis - CB	San Paolo d'Argon - BG	San Salvatore Monferato - AL	Sant'Agostino - FE
San Gregorio da Salsola - ROMA	San Martino in Strada - MI	San Paolo di Civitate - FG	San Salvatore Telesino - BN	Sant'Albano Stura - CN
San Gregorio di Catania - CT	San Martino Sannita - BN	San Paolo di Iesi - AN	San Salvo - CH	Sant'Allessio con Vialone - PV
San Gregorio d'Ippona - CZ	San Martino Siccomario - PV	San Paolo Solbrito - AT	San Sebastiano al Vesuvio - NA	Sant'Allessio d'Aspromonte - RC
San Gregorio Magno - SA	San Martino sulla Murrucina - CH	San Pellegrino - BG	San Sebastiano Curogne - AL	Sant'Alfo - CT
San Gregorio nelle Alpi - BL	San Martino Valle Caudina - AV	San Pier d'Isonzo - GQ	San Sebastiano da Po - TO	Santa Luce Orciano - PI
Sanguinetto - VR	San Marzano di San Giuseppe - TA	San Pier Niceto - ME	San Sebastiano Curone - AL	Santa Lucia del Mella - ME
San Lazzaro di Savena - BO	San Marzano Oliveto - AT	San Piero a Sieve - FI	San Secondo di Pinerolo - TO	Santa Lucia di Piave - TV
San Leo - PS	San Marzano sul Sarno - SA	San Piero Patti - ME	San Secondo Parmense - PR	Santa Lucia di Serino - AV
San Leonardo - UD	San Massimo - CB	San Pietro al Natissone - UD	Sansepolcro - AR	Santa Margherita d'Adige - PD
San Leonardo in Passiria - BZ	San Maurizio Canavese - TO	San Pietro al Tanagro - SA	San Severino Lucano - PZ	Santa Margherita di Bèlce - AG
San Leucio del Sannio - BN	San Maurizio d'Opaglio - NO	San Pietro a Màida - CZ	San Severino Marche - MC	Santa Margherita di Staflora - PV
San Lorenzello - BN	San Mauro Castelveverde - PA	San Pietro Apòstolo - CZ	San Severo - FG	Santa Margherita Ligure - GE
San Lorenzo - RC	San Mauro Cilento - SA	San Pietro Avellana - CB	San Sòsio Baronia - AV	Santa Maria a Monte - PI
San Lorenzo al Mare - IM	San Mauro di Saline - VR	San Pietro Cadore - BL	San Sòstene - CZ	Santa Maria a Vico - CE
San Lorenzo Bellizzi - CS	San Mauro Forte - MT	San Pietro Clarenza - CT	San Sosti - CS	Santa Maria Capua Vetere - CE
San Lorenzo del Vallo - CS	San Mauro la Bruca - SA	San Pietro di Caridà - RC	Santa Brigida - BG	Santa Maria della Verza - PV
San Lorenzo di Sebato - BZ	San Mauro Marchesato - CZ	San Pietro di Feletto - TV	Santa Caterina Albanese - CS	Santa Maria di Licodia - CT
San Lorenzo in Banale - TN	San Mauro Pàscoli - FO	San Pietro di Morùbio - VR	Santa Caterina dell'Ionio - CZ	Santa Maria di Rovagnate - CO
San Lorenzo in Campo - PS	San Mauro Torinese - TO	San Pietro in Amantea - CS	Santa Caterina Villarmosa - CL	Santa Maria di Sala - VE
San Lorenzo Magliore - BN	San Michele all'Adige - TN	San Pietro in Cariano - VR	Santa Cesàrea Terme - LE	Santa Maria Imbaro - CH
San Lorenzo Nuovo - VT	San Michele al Tagliamento - VE	San Pietro in Casale - BO	Santa Cristina - BZ	Santa Maria la Fossa - CE
San Luca - RC	San Michele di Ganzaria - CT	San Pietro in Cerro - PC	Santa Cristina d'Aspromonte - RC	Santa Maria la Longa - UD
San Lucido - CS	San Michele di Serino - AV	San Pietro Infine - CE	Santa Cristina e Bissonne - PV	Santa Maria Maggiore - NO
San Lupo - BN	San Michele Mondovi - CN	San Pietro in Guaranò - CS	Santa Cristina Gela - PA	Santa Maria Nuova - AN
Sanluri - CA	San Michele Salentino - BR	San Pietro in Lama - LE	Santa Croce Camerina - RG	Santa Maria Rezzonico - CO
San Mango d'Aquino - CZ	San Miniato - PI	San Pietro Mosezzo - NO	Santa Croce del Sannio - BN	Santa Marina - SA
San Mango Piemonte - SA	San Nazario - VI	San Pietro Mussolino - VI	Santa Croce di Magliano - CB	Santa Marina Salina - ME
San Mango sul Calore - AV	San Nazzaro Calvi - BN	San Pietro Pula - CA	Santa Croce sull'Arno - PI	Sant'Ambrògio di Torino - TO
San Marcellino - CE	Sannazzaro de' Burgondi - PV	San Pietro Val Lemina - TO	Santadi - CA	Sant'Ambrògio di Valpolicella - VR
San Marcello - AN	San Nazzaro Sèsia - NO	San Pietro Vernòtico - BR	Santa Domenica Talaò - CS	Sant'Ambrògio sul Garigliano - FR
San Marcello Pistoiense - PT	Sannicandro di Bari - BA	San Pietro Viminàrio - PD	Santa Domenica Vittoria - ME	Sant'Ambrògio sul Garigliano - FR
San Marco Argentano - CS	Sannicandro Garganico - FG	San Pio, delle Camere - AQ	Santa Fiara - GR	Sant'Ambrògio sul Garigliano - FR
San Marco d'Alunzio - ME	Sannicola - LE	San Polo dei Cavalieri - ROMA	Santa Flavia - PA	Sant'Ambrògio sul Garigliano - FR
San Marco dei Cavoti - BN	San Nicola Arcella - CS	San Polo d'Enza in Caviano - RE	Sant'Agapito - CB	Sant'Anastasia - NA
San Marco in Lamis - FG	San Nicola Baronia - AV	San Polo di Piave - TV	Sant'Agata Bolognese - BO	Sant'Anastasia di Narco - PG
San Marco la Cattedola - FG	San Nicola dell'Alto - CZ	San Polomatese - CB	Sant'Agata de' Goti - BN	Sant'Andrea - FR
San Martino Aiferi - AT	San Nicola di Crissa - CZ	San Ponso - TO	Sant'Agata del Bianco - RC	Sant'Andrea Apòstolo dello Ionio - CZ
San Martino all'Agliamento - UD	San Nicola Manfredi - BN	San Possidonio - MO	Sant'Agata di Èsaro - CS	Sant'Andrea di Conza - AV
San Martino Buon Albergo - VR	San Nicola Nicolò di Comèlico - BL	San Potito Sannitico - CE	Sant'Agata di Militello - ME	Sant'Andrea Frius - CA
San Martino Canavese - TO		San Potito Ultra - AV	Sant'Agata di Pùglia - FG	Sant'Angelo a Cupolo - BN
San Martino d'Agri - PZ		San Prisco - CE	Sant'Agata Feltria - PS	Sant'Angelo a Fasanello - SA
San Martino dall'Argine - MN		San Procòpio - RC	Sant'Agata Fossili - AL	Sant'Angelo all'Esca - AV
San Martino de' Calvi - BG		San Próspero - MO	Sant'Agata li Battiatte - CT	Sant'Angelo a Scala - AV
San Martino del Lago - CR		San Quirico d'Orcia - SI	Sant'Agata sul Santerno - RA	Sant'Angelo d'Alife - CE
		San Quirino - UD	Santa Giuletta - PV	Sant'Angelo de' Lombardi - AV
		San Raffaele Cimena - TO		
		San Remo - IM		
		San Roberto - RC		

Sant'Angelo del Pesco - CB  
 Sant'Angelo di Brolo - ME  
 Sant'Angelo di Piove di Sacco - PD  
 Sant'Angelo in Grotte - CB  
 Sant'Angelo in Lizzola - PS  
 Sant'Angelo in Pontano - MC  
 Sant'Angelo in Vado - PS  
 Sant'Angelo le Fratte - PZ  
 Sant'Angelo Limosano - CB  
 Sant'Angelo Lodigiano - MI  
 Sant'Angelo Lomellina - PV  
 Sant'Angelo Muxaro - AG  
 Sant'Angelo Romano - ROMA  
 Santa Ninfa - TP  
 Sant'Anna d'Alfaedo - VR  
 Sant'Antimo - NA  
 Sant'Antioco - CA  
 Sant'Antonino di Susa - TO  
 Sant'Antonio Abate - NA  
 Santa Paolina - AV  
 Sant'Apollinare - FR  
 Sant'Arcangelo - PZ  
 Sant'Arcangelo di Romagna - FO  
 Sant'Arcangelo Trimonte - AV  
 Sant'Arpino - CE  
 Sant'Arsenio - SA  
 Santa Severina - CZ  
 Santa Sofia - FO  
 Santa Sofia d'Epuro - CS  
 Santa Teresa di Riva - ME  
 Santa Teresa Gallura - SS  
 Santa Venerina - CT  
 Santa Vittoria d'Alba - CN  
 Santa Vittoria in Matenano - AP  
 Sant'Egidio alla Vibrata - TE  
 Sant'Egidio del Monte Albino - SA  
 Sant'Elena - PD  
 Sant'Elena Sannita - CB  
 Sant'Elia a Pianisi - CB  
 Sant'Elia Fiumerapido - FR  
 Sant'Elpidio a Mare - AP  
 Sante Marie - AQ  
 Santena - TO  
 San Teodoro - ME  
 Sant'èramo in Colle - BA  
 Sant'Eufèmia a Maiella - PE  
 Sant'Eufèmia d'Aspromonte - RC  
 Sant'Eufèmia Lamèzia - CZ  
 Sant'Eusèbio del Sangro - CH  
 Santhià - VC  
 Santi Cosma e Damiano - LT

Sant'Illario dello Iònio - RC  
 Sant'Illario d'Enza - RE  
 Sant'Ippòlito - PS  
 Sant'Olcese - GE  
 San Tomaso - BL  
 Santomenna - SA  
 Sant'Omèro - TE  
 Sant'Omobono Imagna - BG  
 Sant'Onòfrìo - CZ  
 Santo Padre - FR  
 Sant'Oreste - ROMA  
 Santorso - VI  
 Sant'Orsola - TN  
 Santo Sperato - CA  
 Santo Stèfano Belbo - CN  
 Santo Stèfano d'Avèto - GE  
 Santo Stèfano del Sole - AV  
 Santo Stèfano di Cadore - BL  
 Santo Stèfano di Camastra - ME  
 Santo Stèfano di Magra - SP  
 Santo Stèfano di Rogliano - CS  
 Santo Stèfano di Sessano - AQ  
 Santo Stèfano in Aspromonte - RC  
 Santo Stèfano Ledi-gliano - MI  
 Santo Stèfano Quisquina - AG  
 Santo Stèfano Roèro - CN  
 Santo Stèfano Ticino - MI  
 Santo Stino di Livenza - VE  
 Santu Lussurgiu - CA  
 Sant'Urbano - PD  
 San Valentino in Abruzzo Citeriore - PE  
 San Valentino Tòrio - SA  
 San Venanzo - TR  
 San Vendemiano - TV  
 San Vero Milis - CA  
 San Vincenzo La Costa - CS  
 San Vincenzo Valle Roveto - AQ  
 San Vitaliano - NA  
 San Vito - CA  
 San Vito al Tagliamento - UD  
 San Vito al Torre - UD  
 San Vito Chietino - CH  
 San Vito dei Normanni - BR  
 San Vito di Cadore - BL  
 San Vito di Fagagna - UD  
 San Vito di Leguzzano - VI  
 San Vito Romano - ROMA  
 San Vito sullo Iònio - CZ  
 San Vittore del Lazio - FR  
 San Vittore Olona - MI  
 Sanza - SA  
 Sanzeno - TN

San Zeno di Montagna - VR  
 San Zeno Naviglio - BS  
 San Zenone al Lambro - MI  
 San Zenone al Po - PV  
 San Zenone degli Ezzelini - TV  
 Saonara - PD  
 Sappada - BL  
 Sapri - SA  
 Saracena - CS  
 Saracinesco - ROMA  
 Sarcedo - VI  
 Sarconi - PZ  
 Sàrdara - CA  
 Sardigliano - AL  
 Sarego - VI  
 Sarentino - BZ  
 Sarezzano - AL  
 Sarezzo - BS  
 Sarmato - PC  
 Sarmede - TV  
 Sarnano - MC  
 Sarnico - BG  
 Sarno - SA  
 Saronno - VA  
 Sarre - AO  
 Sarroch - CA  
 Sarsina - FO  
 Sarteano - SI  
 Sartirana Lomellina - PV  
 Sarule - NU  
 Sarzana - SP  
 Sassano - SA  
 Sàssari - SS  
 Sassello - SV  
 Sassetta - LI  
 Sassinoro - BN  
 Sassocorvaro - PS  
 Sasso di Castalda - PZ  
 Sasso Fèltri - PS  
 Sassoferato - AN  
 Sasso Marconi - BO  
 Sassuolo - MO  
 Satriano - CZ  
 Satriano di Lucania - PZ  
 Sauris - UD  
 Sàuze di Cesana - TO  
 Sàuze d'Oulx - TO  
 Sava - TA  
 Savelli - CZ  
 Saviano - NA  
 Savigliano - CN  
 Savignano di Puglia - AV  
 Savignano sul Panaro - MO  
 Savignano sul Rubicone - FO  
 Savigno - BO  
 Savignone - GE  
 Savogna - UD  
 Savòia di Lucania - PZ  
 Savona - SV  
 Scafa - PE  
 Scafati - SA  
 Scagnello - CN  
 Scala - SA  
 Scala Coeli - CS  
 Scaldasole - PV  
 Scalea - CS  
 Scalenghe - TO  
 Scaletta Zanclea - ME

Scampitella - AV  
 Scandale - CZ  
 Scandelluzza - AT  
 Scandiano - RE  
 Scandicci - FI  
 Scandolara Ravara - CR  
 Scandolara Ripa d'Oglio - CR  
 Scandriglia - RI  
 Scanno - AQ  
 Scano di Montiferro - NU  
 Scansano - GR  
 Scanzorosciate - BG  
 Scàpoli - CB  
 Scarmagno - TO  
 Scarnafigi - CN  
 Scarperia - FI  
 Scena - BZ  
 Scerni - CH  
 Scheggia e Pascelupo - PG  
 Scheggino - PG  
 Schiavi di Abruzzo - CH  
 Schiavon - VI  
 Schignano - CO  
 Schilpario - BG  
 Schio - VI  
 Schivenòglia - MN  
 Sciacca - AG  
 Sciarra - PA  
 Scicli - RG  
 Scido - RC  
 Scigliano - CS  
 Scilla - RC  
 Sciolze - TO  
 Scisciano - NA  
 Scilfani - PA  
 Scontrone - AQ  
 Scopa - VC  
 Scopello - VC  
 Scoppito - AQ  
 Scordia - CT  
 Scorrano - LE  
 Scorzè - VE  
 Scùrcola Marsicana - AQ  
 Scurrelle - TN  
 Scurzolengo - AT  
 Seborga - IM  
 Seclnaro - AQ  
 Seclì - LE  
 Secugnago - MI  
 Sedegliano - UD  
 Sèdico - BL  
 Sèdilo - CA  
 Sèdini - SS  
 Sedriano - MI  
 Sedrina - BG  
 Sefro - MC  
 Segariu - CA  
 Seggiano - GR  
 Segni - ROMA  
 Segonzano - TN  
 Segrate - MI  
 Segusino - TV  
 Selàrgius - CA  
 Selci - RI  
 Sèlegas - CA  
 Sellano - PG  
 Sèllero - BS  
 Sellia - CZ  
 Selva - BZ  
 Selva dei Molini - BZ

Silva di Cadore - BL  
 Selva di Progno - VR  
 Selvazzano Dentro - PD  
 Selve Marcone - VC  
 Selvino - BG  
 Semestene - SS  
 Semiana - PV  
 Seminara - RC  
 Senàgo - MI  
 Senale - BZ  
 Senales - BZ  
 Sènèghe - CA  
 Sènèrchia - AV  
 Seniga - BS  
 Senigàllia - AN  
 Sènis - CA  
 Senise - PZ  
 Senna Comasco - CO  
 Senna Lodigiana - MI  
 Sennariolo - NU  
 Sènnori - SS  
 Senortì - CA  
 Sepino - CB  
 Sèprio - CO  
 Sequals - UD  
 Seravezza - LU  
 Sordiana - CA  
 Seregno - MI  
 Seren del Grappa - BL  
 Sernano - CR  
 Seriate - BG  
 Serina - BG  
 Serino - AV  
 Serle - BS  
 Sèrmi - MN  
 Sermoneta - LT  
 Sernàglia della Battaglia - TV  
 Sèrrio - SO  
 Serole - AT  
 Serracapriola - FG  
 Serrad'Aiello - CS  
 Serra de Conti - AN  
 Serradifalco - CL  
 Serralunga d'Alba - CN  
 Serralunga di Crea - AL  
 Serramanna - CA  
 Serramazzone - MO  
 Serramezzana - SA  
 Serramonacesca - PE  
 Serra Pedace - CS  
 Serrapetrona - MC  
 Serrara Fontana - NA  
 Serra Riccò - GE  
 Serra San Bruno - CZ  
 Serra San Quirico - AN  
 Serra Sant'Abbondio - PS  
 Serrastretta - CZ  
 Serrata - RC  
 Serravalle a Po - MN  
 Serravalle delle Langhe - CN  
 Serravalle di Chienti - MC  
 Serravalle Pistoiese - PT  
 Serravalle Scrivia - AL  
 Serravalle Sesia - VC  
 Serre - SA  
 Serrenti - CA  
 Serri - NU  
 Serrone - FR  
 Sersale - CZ



Serungarina - PS  
 Servigliano - AP  
 Sessa Aurunca - CE  
 Sessa Cilento - SA  
 Sessame - AT  
 Sessano - CB  
 Sesta Godano - SP  
 Sestino - AR  
 Sesto - BZ  
 Sesto al Règhena - UD  
 Sesto Calende - VA  
 Sesto Campano - CB  
 Sesto ed Uniti - CR  
 Sesto Fiorentino - FI  
 Sestola - MO  
 Sesto San Giovanni - MI  
 Sestriere - TO  
 Sestri Levante - GE  
 Sestu - CA  
 Settala - MI  
 Settefrati - FR  
 Settime - AT  
 Settimo Milanese - MI  
 Settimo Rottaro - TO  
 Settimo San Pietro - CA  
 Settimo Torinese - TO  
 Settimo Vittone - TO  
 Settingiano - CZ  
 Seui - NU  
 Seulo - NU  
 Sèveso - MI  
 Sezzadio - AL  
 Sezze - LT  
 Sgurgola - FR  
 Siamanna-Siapiccia - CA  
 Siano - SA  
 Sclignano degli Albur-  
 ni - SA  
 Sculliana - AG  
 Siddi - CA  
 Siderno - RC  
 Siena - SI  
 Sigillo - PG  
 Signa - FI  
 Silandro - BZ  
 Silanus - NU  
 Silea - TV  
 Silligo - SS  
 Silliqua - CA  
 Sillus - CA  
 Sillano - LU  
 Sillavengo - NO  
 Silvano d'Orba - AL  
 Silvano Pietra - PV  
 Silvi - TE  
 Simala - CA  
 Simaxis - CA  
 Simbario - CZ  
 Simeri e Crichi - CZ  
 Sinagra - ME  
 Sinalunga - SI  
 Sindia - NU  
 Sini - CA  
 Sinio - CN  
 Siniscola - NU  
 Sinnai - CA  
 Sinòpoli - RC  
 Siracusa - SR  
 Sirignano - AV  
 Sirmione - BS  
 Sirola - AN  
 Sirone - CO

Siror - TN  
 Sissa - PR  
 Sitàrgus Donigala - CA  
 Siziano - PV  
 Sizzano - NO  
 Sluderno - BZ  
 Smerillo - AP  
 Soave - VR  
 Socchieve - UD  
 Sogliano al Rubicone  
 - FO  
 Sogliano Cavour - LE  
 Sòglio - AT  
 Soiano del Lago - BS  
 Solagna - VI  
 Solarino - SR  
 Solaro - MI  
 Solarolo - RA  
 Solarolo Rainèrio - CR  
 Solarussa - CA  
 Solbiate - CO  
 Solbiate Arno e Mon-  
 te - VA  
 Solbiate Olona - VA  
 Soldano - IM  
 Solèminis - CA  
 Solero - AL  
 Solesino - PD  
 Soletto - LE  
 Solferino - MN  
 Soliera - MO  
 Solignano - PR  
 Solofra - AV  
 Solonghelo - AL  
 Solopaca - BN  
 Soito Collina - BG  
 Somàglia - MI  
 Somano - CN  
 Sommacampagna - VR  
 Somma Lombardo - VA  
 Sommariva del Bosco  
 - CN  
 Sommariva Perno - CN  
 Sommatino - CL  
 Somma Vesuviana - NA  
 Sommo - PV  
 Sona - VR  
 Sonecino - CR  
 Sòndalo - SO  
 Sòndrio - SO  
 Songavazzo - BG  
 Sònico - BS  
 Sonnino - LT  
 Soprana - VC  
 Sora - FR  
 Soragna - PR  
 Sorano - GR  
 Sorbano - FO  
 Sòrbolo - PR  
 Sorbo San Basile - CZ  
 Sorbo Sèrpico - AV  
 Sordèvolo - VC  
 Sòrdio - MI  
 Soresina - CR  
 Sorgà - VR  
 Sòrgono - NU  
 Sori - GE  
 Sorianoello - CB  
 Soriano Calabro - CZ  
 Soriano nel Cimino - VT  
 Sòrico - CO  
 Soriso - NO  
 Sorsole - BG

Sormano - CO  
 Sorradile - CA  
 Sorrento - NA  
 Sorso - SS  
 Sortino - SR  
 Sospiro - CR  
 Sospirolo - BL  
 Sossano - VI  
 Sostegno - VC  
 Sotto il Monte - BG  
 Sover - TN  
 Soverato - CZ  
 Sòvere - BG  
 Soveria Mannelli - CZ  
 Soveria Simeri - CZ  
 Sovèzene - BL  
 Sovicille - SI  
 Sovico - MI  
 Sovizzo - VI  
 Sovramonte - BL  
 Sozzago - NO  
 Spadafora - ME  
 Spàdola - CZ  
 Sparanise - CE  
 Sparone - TO  
 Spèchia - LE  
 Spello - PG  
 Spera - TN  
 Sperlinga - EN  
 Sperlonga - LT  
 Sperone - AV  
 Spessa - PV  
 Spezzano Albanese - CS  
 Spezzano della Sita - CS  
 Spezzano Piccolo - CS  
 Spiazzo - TN  
 Spigno Monferrato - AL  
 Spigno Saturnia - LT  
 Spilamberto - MO  
 Spillimbergo - UD  
 Spilinga - CZ  
 Spinadescio - CR  
 Spinazzola - BA  
 Spinea - VE  
 Spineda - CR  
 Spinete - CB  
 Spinètoli - AP  
 Spineto Scrvia - AL  
 Spino d'Adda - CR  
 Spinone dei Castelli - BG  
 Spinoso - PZ  
 Spirano - BG  
 Spoleto - PG  
 Spoltore - PE  
 Spongano - LE  
 Spor - TN  
 Sporminore - TN  
 Spotorno - SV  
 Spresano - TV  
 Spriana - SO  
 Squillace - CZ  
 Squinzano - LE  
 Stàffolo - AN  
 Stagno Lombardo - CR  
 Stàiti - RC  
 Staletti - CZ  
 Stanghella - PD  
 Staranzano - GO  
 Stazzano - AL  
 Stazzema - LU  
 Stazzona Germàsino - CO  
 Stefanàconi - CZ

Stella - SV  
 Stella Cilento - SA  
 Stellanello - SV  
 Stènico - TN  
 Sternatia - LE  
 Stezzano - BG  
 Stia - AR  
 Stienta - RO  
 Stigliano - MT  
 Stignano - RC  
 Stilo - RC  
 Stimigliano - RI  
 Stio - SA  
 Stornara - FG  
 Stornarella - FG  
 Storo - TN  
 Stra - VE  
 Stradella - PV  
 Strambinello - TO  
 Strambino - TO  
 Strangolagalli - FR  
 Stregna - UD  
 Strembo - TN  
 Stresa - NO  
 Strevi - AL  
 Striano - NA  
 Strigno - TN  
 Strona - VC  
 Stroncone - TR  
 Stròngoli - CZ  
 Stroppiana - VC  
 Stroppa - CN  
 Strozza - BG  
 Sturno - AV  
 Suardi - PV  
 Subbiano - AR  
 Subiaco - ROMA  
 Succivo - CE  
 Suèglio - CO  
 Suelli - CA  
 Sulsio - BG  
 Sulbiate - MI  
 Sulmona - AQ  
 Sulzano - BS  
 Sumirago - VA  
 Summonte - AV  
 Suni - NU  
 Suno - NO  
 Supersano - LE  
 Supino - FR  
 Surano - LE  
 Surbo - LE  
 Susa - TO  
 Susegana - TV  
 Sustinente - MN  
 Sutura - CL  
 Sutri - VT  
 Sùtrio - UD  
 Suvereto - LI  
 Suzzara - MN

**T**

Taceno - CO  
 Taggia - IM  
 Tagliacozzo - AQ  
 Taglio di Po - RO  
 Tagliolo Monferrato - AL  
 Taibon - BL  
 Taino - VA  
 Tàio - TN  
 Taipana - UD

Talamello - PS  
 Talamona - SO  
 Tàlana - NU  
 Talèggio - BG  
 Talla - AR  
 Talmassons - UD  
 Tambre d'Alpago - BL  
 Taormina - ME  
 Tapogliano - UD  
 Tarano - RI  
 Taranta Peligna - CH  
 Tarantasia - CN  
 Tàranto - TA  
 Tarcento - UD  
 Tarquinia - VT  
 Tarsia - CS  
 Tàrtano - SO  
 Tarvisio - UD  
 Tarzo - TV  
 Tassarolo - AL  
 Tassullo - TN  
 Taurano - AV  
 Taurasi - AV  
 Taurianova - RC  
 Taurisano - LE  
 Tavagnacco - UD  
 Tavagnasco - TO  
 Tavenna - CB  
 Taverna - CZ  
 Tavernelle in Val di  
 Pesa - FI  
 Tavernèrio - CO  
 Tavèrnola Bergama-  
 sca - BG  
 Tavèrnole sul Mella - BS  
 Taviano - LE  
 Tavoleto - PS  
 Tavullia - PS  
 Teana - PZ  
 Teano - CE  
 Teggiano - SA  
 Tèglio - SO  
 Tèglio Veneto - VE  
 Telesè - BN  
 Telgate - BG  
 Telve - TN  
 Telve di Sopra - TN  
 Tèmpio Pausània - SS  
 Temù - BS  
 Tenna - TN  
 Tenno - TN  
 Teolo - PD  
 Teor - UD  
 Teora - AV  
 Tèramo - TE  
 Terdobbiatè - NO  
 Terelle - FR  
 Terento - BZ  
 Terenzo - PR  
 Terlago - TN  
 Terlano - BZ  
 Terlizzi - BA  
 Termeno - BZ  
 Tèrmini Imeresè - PA  
 Tèrmoli - CB  
 Ternate - VA  
 Ternengo - VC  
 Terni - TR  
 Tèrno d'Isola - BG  
 Terracina - LT  
 Terragnolo - TN  
 Terralba - CA

- Terranova da Sibari - CS  
 Terranova dei Passerini - MI  
 Terranova di Pollino - PZ  
 Terranova Sappo Minibio - RC  
 Terranuova Bracciolini - AR  
 Terrasini Favarotta - PA  
 Terrassa Padovana - PD  
 Terravèchia - CS  
 Terrazzo - VR  
 Tèrres - TN  
 Terricciola - PI  
 Terruggia - AL  
 Tertenia - NU  
 Terzigno - NA  
 Terzo - AL  
 Terzo d'Aquilella - UD  
 Terzorio - IM  
 Tèsero - TN  
 Tèsimò - BZ  
 Tessennano - VT  
 Tèstico - SV  
 Teti - NU  
 Teulada - CA  
 Teverola - CE  
 Tezze sul Brenta - VI  
 Thiene - VI  
 Thiesi - SS  
 Tiana - NU  
 Tiarno di Sopra - TN  
 Tiarno di Sotto - TN  
 Ticengo - CR  
 Ticineto - AL  
 Tiggiano - LE  
 Tiglieto - GE  
 Tigliole d'Asti - AT  
 Tignale - BS  
 Tinnura - NU  
 Tione degli Abruzzi - AQ  
 Tione di Trento - TN  
 Tirano - SO  
 Tires - BZ  
 Tiriolo - CZ  
 Tirolò - BZ  
 Tissi - SS  
 Tito - PZ  
 Tivoli - ROMA  
 Tizzana - PT  
 Tizzano Val Parma - PR  
 Toano - RE  
 Tocco Caudio - BN  
 Tocco da Casauria - PE  
 Toceno - NO  
 Todi - PG  
 Toffia - RI  
 Toirano - SV  
 Tolentino - MC  
 Tolfa - ROMA  
 Tollegno - VC  
 Tollo - CH  
 Tolmezzo - UD  
 Tolve - PZ  
 Tombolo - PD  
 Ton - TN  
 Tonadico - TN  
 Tonara - NU  
 Tonco - AT  
 Tonengo - AT  
 Tonezza - VI  
 Tora e Picilli - CE
- Torano Castello - CS  
 Torano Nuovo - TE  
 Tòrbòle Casaglia - BS  
 Torcegno - TN  
 Torchiara - SA  
 Torchiariolo - BR  
 Torella de' Lombardi - AV  
 Torella del Sannio - CB  
 Torgiano - PG  
 Torgnon - AO  
 Torino - TO  
 Torino di Sangro - CH  
 Toritto - BA  
 Torlino - CR  
 Tornaco - NO  
 Tornareccio - CH  
 Tornata - CR  
 Tornimparte - AQ  
 Torno - CO  
 Tornolo - PR  
 Toro - CB  
 Torpè - NU  
 Torraca - SA  
 Torralba - SS  
 Torrazza Coste - PV  
 Torrazza Piemonte - TO  
 Torrazzo - VC  
 Torre Annunziata - NA  
 Torreano - UD  
 Torrebelvicino - VI  
 Torre Beretti e Castellaro - PV  
 Torre Boldone - BG  
 Torre Bòrmda - CN  
 Torrebruna - CH  
 Torre Caietani - FR  
 Torrecuso - BN  
 Torre d'Arese - PV  
 Torre de' Busi - BG  
 Torre dei Negri - PV  
 Torre dei Roveri - BG  
 Torre del Greco - NA  
 Torre de' Passeri - PE  
 Torre de' Picenardi - CR  
 Torre di Mosto - VE  
 Torre di Ruggiero - CZ  
 Torre di Santa Maria - SO  
 Torre d'Isola - PV  
 Torreglia - PD  
 Torregrotta - ME  
 Torre le Nocelle - AV  
 Torremaggiore - FG  
 Torre Mondovì - CN  
 Torre Orsaia - SA  
 Torre Pallavicina - BG  
 Torre Pèlice - TO  
 Torre San Giòrgio - CN  
 Torre San Patrizio - AP  
 Torre Santa Susanna - BR  
 Torresina - CN  
 Torretta - PA  
 Torrevèchia Pia - PV  
 Torrevèchia Teatina - CH  
 Torriana - FO  
 Tòrrice - FR  
 Torricella del Pizzo - CR  
 Torricella in Sabina - RI  
 Torricella Peligna - CH  
 Torricella Sicura - TE
- Torricella Verzate - PV  
 Torri del Benaco - VR  
 Torri di Quartesolo - VI  
 Torriglia - GE  
 Torri in Sabina - RI  
 Torriole - PR  
 Torroni - AV  
 Torrita di Siena - SI  
 Torrita Tiberina - ROMA  
 Tortona - NU  
 Tortona - AL  
 Tortora - CS  
 Tortorella - SA  
 Tortoreto - TE  
 Tortorici - ME  
 Torviscosa - UD  
 Toscolano Maderno - BS  
 Tossicia - TE  
 Tossignano - BO  
 Tovo di Sant'Agata - SO  
 Tovo San Giacomo - SV  
 Trabia - PA  
 Tradate - VA  
 Trambileno - TN  
 Tramonti - SA  
 Tramonti di Sopra - UD  
 Tramonti di Sotto - UD  
 Tramutola - PZ  
 Trana - TO  
 Trani - BA  
 Transacqua - TN  
 Traona - SO  
 Trapani - TP  
 Trarego Viggiona - NO  
 Trasacco - AQ  
 Trasàghis - UD  
 Trasquera - NO  
 Trassilico - LU  
 Tratalias - CA  
 Trausella - TO  
 Travacò Siccomario - PV  
 Travagliato - BS  
 Trave - TO  
 Travedona-Monate - VA  
 Traversella - TO  
 Traversetolo - PR  
 Travèsio - UD  
 Travò - PC  
 Trebasèleghe - PD  
 Trebisacce - CS  
 Trecasali - PR  
 Trecastagni - CT  
 Trecate - NO  
 Trècchina - PZ  
 Trecenta - RO  
 Tredòzio - FO  
 Trèglio - CH  
 Tregnago - VR  
 Trèia - MC  
 Tremènico - CO  
 Tremestieri Etneo - CT  
 Tremezzo - CO  
 Tremosine - BS  
 Trenta - CS  
 Trentinara - SA  
 Trento - TN  
 Trèntola - CE  
 Trezzano - BS  
 Treppo Carnico - UD  
 Treppo Grande - UD  
 Trepuzzi - LE
- Trequanda - SI  
 Tres - TN  
 Tresana - MS  
 Trescore Balneario - BG  
 Trescore Cremasco - CR  
 Tresivio - SO  
 Tresnuràghes - NU  
 Tretto - VI  
 Trevenzuolo - VR  
 Trevis - PG  
 Treviso - AV  
 Treviglio - BG  
 Trevignano - TV  
 Trevignano Romano - ROMA  
 Trevis - AL  
 Trevi nel Làzio - FR  
 Trevisò - BG  
 Treviso - TV  
 Treviso Bresciano - BS  
 Trezzano Rosa - MI  
 Trezzano sul Naviglio - MI  
 Trezzone - CO  
 Trezzo sull'Adda - MI  
 Trezzo Tinella - CN  
 Tribano - PD  
 Tribano - MI  
 Tribogna - GE  
 Tricarico - MT  
 Tricase - LE  
 Tricerro - VC  
 Tricesimo - UD  
 Trichiana - BL  
 Trier - NU  
 Triggiano - BA  
 Trigolo - CR  
 Trinità - CN  
 Trinitàpoli - FG  
 Trino - VC  
 Triora - IM  
 Tripi - ME  
 Trisobbio - AL  
 Trissino - VI  
 Triùggio - MI  
 Trivento - CB  
 Trivero - VC  
 Trivigliano - FR  
 Trivignano Udinese - UD  
 Trivigno - PZ  
 Trivòlzio - PV  
 Tròdena - BZ  
 Trofarello - TO  
 Tròia - FG  
 Troina - EN  
 Tromello - PV  
 Trontano - NO  
 Tronzano Lago Maggiore - VA  
 Tronzano Vercellese - VC  
 Tropea - CZ  
 Trovo - PV  
 Truccazzano - MI  
 Tubre - BZ  
 Tuenno - TN  
 Tufara - CB  
 Tuffillo - CH  
 Tufo - NA  
 Tufo - AV  
 Tùglie - LE  
 Tuili - CA  
 Tula - SS
- Tuoro sul Trasimeno - PG  
 Turano Lodigiano - MI  
 Turate - CO  
 Turbigo - MI  
 Turi - BA  
 Turri - CA  
 Turriaco - GO  
 Turrialgiani - PE  
 Tursi - MT  
 Tusa - ME  
 Toscana - VT
- U**
- Ubiale Clanezzo - BG  
 Ucria - ME  
 Udine - UD  
 Ugento - LE  
 Uggiano la Chiesa - LE  
 Uggiate-Trévano - CO  
 Ulassai - NU  
 Ula Tirso - CA  
 Últime - BZ  
 Úlzio - TO  
 Umbertide - PG  
 Umbràtico - CZ  
 Uràgo d'Òglio - BS  
 Úras - CA  
 Urbana - PD  
 Urbània - PS  
 Urbe - SV  
 Urbino - PS  
 Urbisàglia - MC  
 Úrgnau - BG  
 Uri - SS  
 Ururi - CB  
 Urzulei - NU  
 Úscio - GE  
 Usèllus - CA  
 Úsini - SS  
 Usmate Velate - MI  
 Ussana - CA  
 Ussaramanna - CA  
 Ussàssai - NU  
 Usseaux - TO  
 Ussèglio - TO  
 Ussita - MC  
 Ústica - PA  
 Uta - CA  
 Uzzano - PT
- V**
- Vaccarizzo Albanese - CS  
 Vacone - RI  
 Vacri - CH  
 Vadena - BZ  
 Vado Ligure - SV  
 Vaglia - FI  
 Vaglio Lucano - PZ  
 Vaglio Serra - AT  
 Vagli Sotto - LU  
 Vaiano Cremasco - CR  
 Vaie - TO  
 Vaillate - CR  
 Vairano Patenora - CE  
 Valbondione - BG  
 Valbrembo - BG

## Valbrenna

## Villa Rendena

- Valbrenna - GE  
 Valbrona - CO  
 Valdagno - VI  
 Valdagno di Trento - BZ  
 Valdastico - VI  
 Val della Torre - TO  
 Valdengo - VC  
 Valdieri - CN  
 Val di Nizza - PV  
 Val di Vizze - BZ  
 Valdobbiadene - TV  
 Valduggia - VC  
 Valleggio - PV  
 Valleggio sul Mincio - VR  
 Valentano - VT  
 Valenza - AL  
 Valenzano - BA  
 Valera Fratta - MI  
 Valfabbrica - PG  
 Valfenera - AT  
 Valfioriana - TN  
 Valfurva - SO  
 Valganna - VA  
 Valgrana - CN  
 Valgrehentino - CO  
 Valgrisanche - AO  
 Valguarnera Caropepe - EN  
 Vallada - BL  
 Vallanzengo - VC  
 Vallarsa - TN  
 Vallata - AV  
 Valle Agricola - CE  
 Valle Aurina - BZ  
 Vallebona - IM  
 Valle Castellana - TE  
 Vallecorsa - FR  
 Vallecrosia - IM  
 Valle dell'Angelo - SA  
 Valle di Cadore - BL  
 Valle di Casles - BZ  
 Valle di Dentro - SO  
 Valle di Maddaloni - CE  
 Valle di Sotto - SO  
 Valledolmo - PA  
 Valleflorita - CZ  
 Vallelonga - PV  
 Vallelonga - CZ  
 Vallengunga Pratameno - CL  
 Vallemàio - FR  
 Valle Mosso - VC  
 Vallepietra - ROMA  
 Vallerano - VT  
 Vallerrosa - CA  
 Vallerotonda - FR  
 Valle Salimbene - PV  
 Valle San Nicolao - VC  
 Valleve - BG  
 Valli del Pasubio - VI  
 Vallinfrèda - ROMA  
 Vällio - BS  
 Vallo della Lucania - SA  
 Vallo di Nera - PG  
 Valloriate - CN  
 Valmacca - AL  
 Valmadrera - CO  
 Valmala - CN  
 Val Marchirolo - VA  
 Val Masino - SO  
 Valmontone - ROMA  
 Valmorea - CO
- Valmòzzola - PR  
 Valpelline - AO  
 Valperga - TO  
 Valprato Soana - TO  
 Val Rezzo - CO  
 Valsavaranche - AO  
 Valsavio - BS  
 Valsinini - MT  
 Valsolda - CO  
 Valstagna - VI  
 Valstrona - NO  
 Valtopina - PG  
 Valtorta - BG  
 Valtournanche - AO  
 Valva - SA  
 Valvasone - UD  
 Valvestino - BS  
 Vandòies - BZ  
 Vanzago - MI  
 Vanzone con San Carlo - NO  
 Vàprio d'Adda - MI  
 Vàprio d'Agogna - NO  
 Varallo - VC  
 Varallo Pòmbia - NO  
 Varano Borghi - VA  
 Varano de' Melegari - PR  
 Varapòdio - RC  
 Varazze - SV  
 Varco Sabino - RI  
 Varedo - MI  
 Varena - TN  
 Varenna - CO  
 Varese - VA  
 Varese Ligure - SP  
 Varmo - UD  
 Varna - BZ  
 Varsi - PR  
 Varzi - PV  
 Varzo - NO  
 Vas - BL  
 Vasia - IM  
 Vasto - CH  
 Vastogirardi - CR  
 Vattaro - TN  
 Vàuda di Front - TO  
 Vazzano - CZ  
 Vazzola - TV  
 Vecchiano - PI  
 Vedano al Lambro - MI  
 Vedano Olona - VA  
 Veddasca - VA  
 Vedelago - TV  
 Vedeseta - BG  
 Veggiano - PD  
 Vèglie - LE  
 Vèglio - VC  
 Veiano - VT  
 Vèlese - CO  
 Vellezzo Lomellina - PV  
 Velletri - ROMA  
 Vellezzo Bellini - PV  
 Velo d'Àstico - VI  
 Velt Veronese - VR  
 Venafro - CB  
 Venàlzio - TO  
 Venaria Reale - TO  
 Venarotta - AP  
 Venasca - CN  
 Vendone - SV  
 Vendrognò - CO
- Venegono - VA  
 Venetico - ME  
 Venezia - VE  
 Venosa - PZ  
 Venticano - AV  
 Ventimiglia - IM  
 Ventimiglia di Sicilia - PA  
 Ventotene - LT  
 Venzone - UD  
 Verano - BZ  
 Verano Brianza - MI  
 Verbània - NO  
 Verbicario - CS  
 Verchèia - SO  
 Vercelli - VC  
 Vercurago - BG  
 Verdellino - BG  
 Verdello - BG  
 Verdèrio Inferiore - CO  
 Verdèrio Superiore - CO  
 Verduno - CN  
 Vergato - BO  
 Vergemoli - LU  
 Verghereto - FO  
 Vergiate - VA  
 Vermezzo - MI  
 Vermiglio - TN  
 Vernante - CN  
 Vernasca - PC  
 Vernate - MI  
 Vernazza - SP  
 Vèrno - FI  
 Vèrnole - LE  
 Verolanuova - BS  
 Verolavèchia - BS  
 Verolengo - TO  
 Vèroli - FR  
 Verona - VR  
 Veronella - VR  
 Verrayes - AO  
 Vèrres - AO  
 Verretto - PV  
 Verrone - VC  
 Verrua Po - PV  
 Verrua Savòia - TO  
 Vertemate con Minòprio - CO  
 Vèrtova - BG  
 Verucchio - FO  
 Veruno - NO  
 Vèrvio - SO  
 Verzègnis - UD  
 Verzino - CZ  
 Verzuolo - CN  
 Vescovana - PD  
 Vescovato - CR  
 Vèsime - AT  
 Vespolate - NO  
 Vessàlico - IM  
 Vestenanuova - VR  
 Vestignè - TO  
 Vestone - BS  
 Vestreno - CO  
 Vetralla - VT  
 Vetto - RE  
 Zezza d'Alba - CN  
 Zezza d'Oglio - BS  
 Vezzano - TN  
 Vezzano Ligure - SP  
 Vezzano sul Cròstoko - RE  
 Zezzi Pòrtio - SV
- Viadana - MN  
 Viadànica - BG  
 Viagrande - CT  
 Viale - AT  
 Vialfrè - TO  
 Viano - RE  
 Viareggio - LU  
 Viarigi - AT  
 Vibonati - SA  
 Vibo Valentia - CZ  
 Vicalvi - FR  
 Vicari - PA  
 Vicchio - FI  
 Vicenza - VI  
 Vico Canavese - TO  
 Vico del Gargano - FG  
 Vico Equense - NA  
 Vicoforte - CN  
 Vicoli - PE  
 Vicolungo - NO  
 Vico nel Lazio - FR  
 Vicopisano - PI  
 Vicovaro - ROMA  
 Vidignulfo - PV  
 Vidor - TV  
 Vidracco - TO  
 Vieste - FG  
 Vietri di Potenza - PZ  
 Vietri sul Mare - SA  
 Viganò San Martino - BG  
 Vigarano Mainarda - FE  
 Vigàsio - VR  
 Vigèvano - PV  
 Viggianello - PZ  
 Viggiano - PZ  
 Vigiù - VA  
 Vighizzolo d'Este - PD  
 Vigliano Biellese - VC  
 Vigliano d'Asti - AT  
 Vignale - AL  
 Vignanello - VT  
 Vignate - MI  
 Vignola - MO  
 Vignole Borbera - AL  
 Vignolo - CN  
 Vignone - NO  
 Vignodàrzere - PD  
 Vigo di Cadore - BL  
 Vigo di Fassa - TN  
 Vigolo - BG  
 Vigolo Baselga - TN  
 Vigolo Vattaro - TN  
 Vigolzone - PC  
 Vigone - TO  
 Vignonovo - VE  
 Vigonza - PD  
 Vigo Rendena - TN  
 Viguuzzolo - AL  
 Villa Agnedo - TN  
 Villa Bartolomea - VR  
 Villa Basilica - LU  
 Villabassa - BZ  
 Villabate - PA  
 Villa Biscossi - PV  
 Villa Carcina - BS  
 Villa Castelli - BR  
 Villa Celièra - PE  
 Villachiarà - BS  
 Villacido - CA  
 Villa Collemandina - LU  
 Villa d'Adda - BG  
 Villadeati - AL
- Villa del Bosco - VC  
 Villa del Conte - PD  
 Villa di Chiavenna - SO  
 Villa di Sèrio - BG  
 Villa di Tirano - SO  
 Villa d'Ogna - BG  
 Villadose - RO  
 Villadòssola - NO  
 Villa Estense - PD  
 Villafalletto - CN  
 Villa Faraldi - IM  
 Villafranca d'Asti - AT  
 Villafranca di Verona - VR  
 Villafranca in Lunigiana - MS  
 Villafranca Padovana - PD  
 Villafranca Piemonte - TO  
 Villafranca Scula - AG  
 Villafranca Tirrena - ME  
 Villafrati - PA  
 Villaga - VI  
 Villagrande Strisàili - NU  
 Villa Guàrdia - CO  
 Villa Lagarina - TN  
 Villalago - AQ  
 Villa Latina - FR  
 Villalba - CL  
 Villalfonsina - CH  
 Villa Litterno - CE  
 Villalvèrnia - AL  
 Villamagna - CH  
 Villamaina - AV  
 Villamar - CA  
 Villamarzana - RO  
 Villamassargia - CA  
 Villa Minozzo - RE  
 Villamiròglio - AL  
 Villandro - BZ  
 Villanova Biellese - VC  
 Villanova Canavese - TO  
 Villanova d'Albenga - SV  
 Villanova d'Ardènghe - PV  
 Villanova del Battista - AV  
 Villanova del Ghebbo - RO  
 Villanova del Sillaro - MI  
 Villanova di Camposampiero - PD  
 Villanovaforru - CA  
 Villanovafranca - CA  
 Villanova Marchesana - RO  
 Villanova Mondovì - CN  
 Villanova Monferrato - AL  
 Villanova Monteleone - SS  
 Villanova Solaro - CN  
 Villanova sull'Arda - PC  
 Villanova Tulo - NU  
 Villantèrio - PV  
 Villanuova d'Asti - AT  
 Villanuova sul Clisi - BS  
 Villapiana - CS  
 Villa Poma - MN  
 Villaputzu - CA  
 Villarbasse - TO  
 Villarboit - VC  
 Villarèggia - TO  
 Villa Rendena - TN

Villar Focchiardo - TO  
 Villaricca - NA  
 Villaromagnano - AL  
 Villarosa - EN  
 Villar Péllice - TO  
 Villar Perosa - TO  
 Villar San Costanzo - CN  
 Villasalto - CA  
 Villa San Giovanni - RC  
 Villa San Secondo - AT  
 Villasanta - MI  
 Villasantia - FR  
 Villa Santa Lucia degli Abruzzi - AQ  
 Villa Santa Maria - CH  
 Villa Santina - UD  
 Villa Santo Stefano - FR  
 Villasimius - CA  
 Villator - CA  
 Villaspiciosa - CA  
 Villastellone - TO  
 Villata - VC  
 Villa Urbana - CA  
 Villa Valleslonga - AQ  
 Villaverla - VI  
 Villavesco - MI  
 Villa Vicentina - UD  
 Villeneuve - AO  
 Villetta Barrea - AQ  
 Villimpenta - MN  
 Villongo - BG

Villorba - TV  
 Vilminore di Scalve - BG  
 Vimercate - MI  
 Vimodrone - MI  
 Vinadio - CN  
 Vinchiatturo - CB  
 Vinchio - AT  
 Vinci - FI  
 Vinovo - TO  
 Vinzaglio - NO  
 Viola - CN  
 Vione - BS  
 Vipiteno - BZ  
 Virgilio - MN  
 Virle Piemonte - TO  
 Visano - BS  
 Vische - TO  
 Visciano - NA  
 Visco - UD  
 Visone - AL  
 Visso - MC  
 Vistarino - PV  
 Vistròrio - TO  
 Vita - TP  
 Viterbo - VT  
 Viticcuso - FR  
 Vito d'Àsio - UD  
 Vitorchiano - VT  
 Vittòria - RG  
 Vittòrio Veneto - TV  
 Vittorito - AQ

Vittuone - MI  
 Vitulano - BN  
 Vitulazio - CE  
 Viù - TO  
 Vivaro - UD  
 Vivaro Romano - ROMA  
 Viverone - VC  
 Vizzini - CT  
 Vizzola Ticino - VA  
 Vizzolo Predabissi - MI  
 Vo - PD  
 Vobarno - BS  
 Vòbbia - GE  
 Vocea - VC  
 Vodo - BL  
 Voghera - PV  
 Vogogna - NO  
 Volano - TN  
 Volongo - CR  
 Volpago del Montello - TV  
 Volpara - PV  
 Volpedo - AL  
 Volpeglino - AL  
 Volpiano - TO  
 Voltaggio - AL  
 Voltago - BL  
 Volta Mantovana - MN  
 Volterra - PI  
 Voltido - CR  
 Volturara Appula - FG

Volturara Irpina - AV  
 Volturino - FG  
 Volvera - TO  
 Vottignasco - CN

**Z**

Zaccanòpoli - CZ  
 Zafferana Etnea - CT  
 Zagarise - CZ  
 Zagarolo - ROMA  
 Zambana - TN  
 Zambrone - CZ  
 Zandobbio - BG  
 Zanè - VI  
 Zànica - BG  
 Zavattarello Valverde - PV  
 Zeccone - PV  
 Zeddiani - CA  
 Zèlbio - CO  
 Zelo Buon Pèrsico - MI  
 Zelo Surrigone - MI  
 Zeme - PV  
 Zenevedro - PV  
 Zenson di Piave - TV  
 Zerba - PC  
 Zerbo - PV  
 Zerbolò - PV  
 Zerfallu - CA

Zeri - MS  
 Zermeghedo - VI  
 Zero Branco - TV  
 Zervio - VR  
 Ziano - TN  
 Ziano Piacentino - PC  
 Zibello - PR  
 Zibido San Giacomo - MI  
 Zignago - SP  
 Zimella - VR  
 Zimone - VC  
 Zinasco - PV  
 Zoagli - GE  
 Zocca - MO  
 Zogno - BG  
 Zola Predosa - BO  
 Zoldo Alto - BL  
 Zollino - LE  
 Zone - BS  
 Zoppé - BL  
 Zòppola - UD  
 Zovencedo - VI  
 Zubiena - VC  
 Zuccarello - SV  
 Zughiano - V#  
 Zùglio - UD  
 Zumàglia - VC  
 Zumpano - CS  
 Zungoli - AV  
 Zungri - CZ

# APPENDICE



**TERRITORIO LIBERO DI TRIESTE**

*(Circoscrizioni comunali al 15 settembre 1947)*

C O M U N I	POPOLAZIONE RESIDENTE	
	censita al 21-4-1936 (legale)	calcolata al 31-12-1942
1. Buie d'Istria . . . . .	7.293	7.187
2. Capodistria . . . . .	11.995	12.172
3. Cittanova d'Istria *	2.517	2.539
4. Duino Aurisina *	4.382	4.797
5. Erpelle Cosina* (centro abitato di San Sèrvolo) . . . . .	104	100
6. Grisignana *	2.942	2.861
7. Isola d'Istria . . . . .	9.771	10.335
8. Marèsego *	3.076	3.158
9. Monrupinò *	563	582
10. Monte di Capodistria . . . . .	4.820	4.496
11. Mùggia . . . . .	12.028	12.506
12. Pirano . . . . .	15.117	15.659
13. Pòrtole* (frazione Tòppolo in Belvedere) . . . . .	410	410
14. San Dorligo della Valle *	5.017	5.217
15. Sgònico . . . . .	1.392	1.363
16. Trieste *	248.307	256.786
17. Umago . . . . .	7.112	7.362
18. Vertenèglio *	3.242	3.332
19. Villa Decani *	3.012	2.630
<b>TOTALE . . . . .</b>	<b>343.100</b>	<b>353.492</b>

31 AUG 1948