



ISTITUTO CENTRALE
DI STATISTICA

A N N U A R I O
D I S T A T I S T I C H E
D E M O G R A F I C H E

Vol. XXXI
EDIZIONE

1982

TOMO I

ROMA 1984

INDICE

	Tav.	Pag.
Avvertenze	—	VII
 PARTE PRIMA 		
MOVIMENTO E CALCOLO DELLA POPOLAZIONE SECONDO GLI ATTI ANAGRAFICI - ANNO 1982		
Popolazione residente, movimento anagrafico e famiglie	1	2
Popolazione e movimento anagrafico nei Comuni capoluoghi di provincia	2	4
Variazioni nell'ammontare della popolazione non dovute al movimento naturale o migratorio verificatesi nell'anno 1982 per Provincia	3	6
Comuni, superficie territoriale, popolazione e densità	4	8
Popolazione media dell'anno 1982	5	9
Movimento naturale della popolazione per sesso - 1982	6	10
Comuni e popolazione per classi di ampiezza demografica, per Provincia	7	14
Popolazione e movimento anagrafico nei singoli Comuni	8	18
 PARTE SECONDA 		
ISCRITTI E CANCELLATI PER TRASFERIMENTO DI RESIDENZA ANNO 1981		
Isritti e cancellati per trasferimento di residenza per Regioni e Paesi (anni 1974-1981) A - Tra Comuni italiani B - Da e per l'estero	9	137
Isritti e cancellati per trasferimento di residenza, secondo il sesso	10	140
Isritti e cancellati per trasferimento di residenza nell'ambito di ciascuna provincia, tra province della stessa regione, tra diverse regioni e con l'estero	11	144
Isritti e cancellati per trasferimento di residenza, secondo la Provincia di provenienza e di destinazione	12	148
Isritti e cancellati per trasferimento di residenza da e per l'estero, secondo la Provincia ed il Paese	13	168
A - Isritti, secondo il Paese estero di provenienza B - Cancellati, secondo il Paese estero di destinazione		
Isritti e cancellati per trasferimento di residenza da e per altri Comuni e da e per l'estero, per classi quinquennali di età	14	184
A - Isritti da Comuni italiani B - Cancellati per Comuni italiani C - Isritti dall'estero D - Cancellati per l'estero		
Isritti e cancellati per trasferimento di residenza, secondo la zona altimetrica dei Comuni A - Da e per altri Comuni B - Da e per l'estero	15	200

	Tav.	Pag.
Iscritti e cancellati per trasferimento di residenza secondo la Regione di provenienza e di destinazione, suddivisa per zona altimetrica dei Comuni	16	204
Cancellati per trasferimento di residenza nei Comuni di ciascuna Regione secondo il Continente di destinazione ed il grado di istruzione	17	212
Iscritti per trasferimento di residenza nei Comuni di ciascuna Regione secondo la Regione di provenienza e il grado di istruzione	18	216
Cittadini stranieri iscritti per trasferimento di residenza dall'estero per Regione di iscrizione e classi di età	19	227
Cittadini stranieri iscritti per trasferimento di residenza dall'estero secondo la Regione di iscrizione ed il Paese di provenienza	20	228
Cittadini stranieri iscritti per trasferimento di residenza dall'estero secondo la cittadinanza e la Regione di iscrizione	21	230
REGOLARIZZAZIONI ANAGRAFICHE		
Iscritti e cancellati per trasferimento di residenza per Regioni e Paesi	22	232
A - Tra Comuni italiani		
B - Da e per l'estero		
Iscritti e cancellati per trasferimento di residenza, secondo il sesso	23	234
PARTE TERZA		
ESPATRIATI E RIMPATRIATI		
DATI RETROSPETTIVI		
Espatriati e rimpatriati per area geografica di destinazione o di provenienza e sesso	24	240
Espatriati e rimpatriati per area geografica e paese di destinazione o di provenienza	25	240
Espatriati per paese di destinazione e regione di provenienza	26	241
Rimpatriati per paese di provenienza e regione di destinazione	27	242
Espatriati per classe di età e sesso	28	243
Rimpatriati per classe di età e sesso	29	244
ANNO 1981		
Espatriati e rimpatriati per sesso, secondo il paese e la regione di destinazione o di provenienza	30	245
Espatriati per sesso, per provincia di provenienza e paese di destinazione	31	246
Rimpatriati per sesso, per provincia di destinazione e paese di provenienza	32	254
Espatriati secondo il settore di attività economica, la posizione nella professione o condizione non professionale, per paese di destinazione	33	262
Rimpatriati secondo il settore di attività economica, la posizione nella professione o condizione non professionale, per paese di provenienza	34	264
Espatriati e rimpatriati secondo il settore di attività economica, la posizione nella professione o condizione non professionale, per regione di provenienza o di destinazione	35	266
Lavoratori con espatrio e rimpatrio nello stesso anno, secondo il settore di attività economica, e la posizione nella professione, per paese di provenienza	36	268
Lavoratori con espatrio e rimpatrio nello stesso anno, secondo il settore di attività economica per paese di provenienza e regione di destinazione	37	270
Espatriati secondo il motivo dell'espatrio ed il sesso, per paese di destinazione e regione di provenienza	38	271
Espatriati secondo il motivo dell'espatrio ed il sesso, per classe di età ed area geografica di destinazione	39	272

	Tav.	Pag.
Rimpatriati secondo il motivo dell'espatrio ed il sesso, per classe di età ed area geografica di provenienza	40	273
Espatriati e rimpatriati per classe di età e sesso, regione di provenienza o di destinazione	41	274
Espatriati e rimpatriati secondo il settore di attività economica o la condizione non professionale, per classe di età ed area geografica di destinazione o di provenienza	42	278
Espatriati e rimpatriati per classe di età e sesso, area geografica di destinazione o di provenienza	43	280
Espatriati per classe di età, regione di provenienza ed area geografica di destinazione	44	281
Rimpatriati per classe di età, regione di destinazione ed area geografica di provenienza	45	282
Rimpatriati per durata della permanenza all'estero, regione di destinazione ed area geografica di provenienza	46	283
Rimpatriati per durata della permanenza all'estero e paese di provenienza	47	284
Distribuzione percentuale dei movimenti di espatrio e rimpatrio per mese e paese di destinazione o di provenienza	48	285
APPENDICE		
A - Situazione al censimento del 25 ottobre 1981 delle circoscrizioni amministrative che hanno subito variazioni territoriali e di denominazione nel periodo 25 ottobre 1981-31 dicembre 1982	—	288
B - Elenco alfabetico dei Comuni e relative Province di appartenenza - Anno 1982	—	290
Modelli di rilevazione	—	319

A V V E R T E N Z E

1. Premessa

A partire dall'edizione 1981 l'Annuario di statistiche demografiche si articola in due tomi: il primo di essi contiene i dati della popolazione residente determinati in base alle risultanze delle anagrafi comunali (1), nonché i dati concernenti il movimento migratorio con l'estero dei lavoratori e dei familiari; il secondo contiene i dati riferiti al movimento naturale della popolazione secondo gli atti di stato civile.

L'opportunità di una tale impostazione è stata ravvisata nel corso dei lavori di un'apposita Commissione istituita nel 1977 presso l'ISTAT per lo studio di criteri da adottare per la raccolta e la elaborazione dei dati demografici e sociali.

2. Contenuto del presente tomo

Il presente tomo si compone di tre parti ed una appendice.

La parte prima contiene i dati dell'ammontare della popolazione residente al 31 dicembre degli anni 1981 e 1982 ed i dati del movimento anagrafico dell'anno 1982 con analisi estesa anche a livello comunale (2). Non sono riportati, relativamente all'ammontare della popolazione residente, i dati per sesso che saranno pubblicati non appena sarà disponibile per tutti i Comuni, il dato definitivo della popolazione distinta per sesso rilevata al censimento. I dati di questa prima parte del volume sono stati ottenuti con una rilevazione annuale utilizzando il mod. ISTAT/P/2.

La parte seconda riporta i dati relativi alle iscrizioni e cancellazioni anagrafiche per trasferimento di residenza effettuate dai Comuni in base alle norme contenute nella legge 24 dicembre 1954, n. 1228, e nel relativo regolamento di esecuzione approvato con decreto del Presidente della Repubblica 31 gennaio 1958, n. 136. I dati si riferiscono all'anno 1981 e sono analizzati a livello provinciale secondo varie modalità: Provincia o Stato estero di provenienza e destinazione, sesso, età, cittadinanza e grado di istruzione. Sono riportati, inoltre, dati relativi ai cittadini stranieri immigrati in Italia nonché i dati concernenti le «regolarizzazioni anagrafiche» per la cui interpretazione si rimanda al successivo punto 5. I dati contenuti in questa seconda parte sono stati ottenuti con una rilevazione mensile utilizzando il modello AP/4. Tale modello, impiegato dal 1980 per rilevare il fenomeno delle iscrizioni e cancellazioni anagrafiche per trasferimento di residenza, è una copia del modello utilizzato per l'espletamento delle pratiche migratorie e viene compilato dal Comune di iscrizione per i trasferimenti di residenza da altro Comune e dall'estero, o dal Comune di cancellazione per i trasferimenti all'estero.

La parte terza contiene i dati relativi agli espatriati e rimpatriati nell'anno 1981 (3).

(1) Precedentemente i dati sul movimento della popolazione secondo le risultanze anagrafiche erano pubblicati nel volume: «Popolazione e movimento anagrafico dei Comuni».

(2) I dati della popolazione e del movimento anagrafico dei Comuni nell'anno 1982 sono stati già pubblicati nel Supplemento al Bollettino mensile di Statistica n. 9 del 1983.

(3) Alcune tavole contenenti i dati dell'anno 1982 sono state già pubblicate nel Supplemento al Bollettino mensile di Statistica n. 14 del 1983.

I dati si riferiscono:

a) ai cittadini italiani espatriati per esercitare all'estero una professione, arte o mestiere in proprio o alle dipendenze altrui (lavoratori); per seguire o raggiungere all'estero un familiare lavoratore (familiari); per trasferire all'estero la residenza per motivi diversi dai precedenti (altri);

b) ai cittadini italiani rimpatriati, già espatriati per uno dei predetti motivi. Sono esclusi, quindi, coloro che si sono recati all'estero per turismo, cura, missioni e simili e i cosiddetti frontalieri, cioè le persone residenti entro la fascia di confine, generalmente munite soltanto di tessera di frontiera, che attraversano abitualmente la frontiera per ragioni di lavoro; sono altresì esclusi i rientri per ferie, festività e simili degli emigrati italiani. La rilevazione si avvale della collaborazione dei Comuni presso i quali è istituito fin dal giugno 1964, un apposito schedario composto da schede individuali intestate a tutte le persone aventi residenza anagrafica che sono emigrate o che hanno manifestato l'intenzione di emigrare per motivi di lavoro, intenzione deducibile dalla richiesta di una particolare documentazione.

I movimenti accertati all'inizio di ciascun anno a cura degli uffici comunali per ciascuna persona iscritta nello schedario, vengono segnalati negli appositi modelli (mod. ISTAT P/26 per i movimenti con i Paesi europei; mod. ISTAT P/27 per i movimenti con i Paesi extrauropei).

In appendice sono elencate le variazioni di territorio e di denominazione dei Comuni verificatesi nel periodo intercorrente tra il 25 ottobre 1981 e la fine del 1982; inoltre, è riportato l'elenco alfabetico dei singoli Comuni con a fianco la sigla della Provincia di appartenenza, allo scopo di facilitare la ricerca dei relativi dati.

Il volume è corredato infine, dei fac-simile dei modelli di rilevazione in uso.

3. Movimento della popolazione residente in base alle risultanze anagrafiche

Il movimento della popolazione residente è costituito dal movimento naturale (iscrizioni per nascita e cancellazioni per morte) e dal movimento migratorio (iscrizioni e cancellazioni per trasferimento di residenza) verificatisi nei Comuni durante l'anno considerato.

3.1. Iscrizioni per nascita e cancellazioni per morte

Le iscrizioni riguardano i nati da genitori iscritti nell'anagrafe della popolazione residente del Comune, anche se la nascita è avvenuta in altro Comune o all'estero purché siano pervenuti i relativi atti per la trascrizione; analogamente le cancellazioni riguardano i morti già iscritti nell'anagrafe della popolazione residente del Comune, anche se deceduti in altro Comune o all'estero purché i relativi atti siano pervenuti per la trascrizione.

Ovviamente gli atti relativi alle nascite e alle morti avvenute all'estero generalmente pervengono ai Comuni con notevole ritardo; di conseguenza tali eventi sono necessariamente computati in un periodo posteriore a quello in cui si sono verificati.

3.2. Iscrizioni e cancellazioni per trasferimento di residenza

Le iscrizioni riguardano le persone trasferitesi nel Comune da altri Comuni o dall'estero; le cancellazioni riguardano le persone trasferitesi in altro Comune o all'estero.

I trasferimenti da un Comune ad un altro decorrono dal giorno della richiesta di iscrizione nel Comune di nuova dimora abituale, ma vengono rilevati quando la pratica migratoria, di ritorno dal Comune di cancellazione, risulta definitiva.

I trasferimenti da e per l'estero sono rilevati nel momento in cui, rispettivamente, viene richiesta l'iscrizione o la cancellazione.

4. Calcolo della popolazione

L'ammontare della popolazione residente alla fine degli anni 1981 e 1982 è stato ottenuto, per ciascun Comune, aggiungendo al dato definitivo della popolazione residente rilevata al Censimento del 25 ottobre 1981 — pubblicata nel Supplemento Ordinario n. 17 alla Gazzetta Ufficiale n. 95 del 7/4/83 — i saldi naturale e migratorio relativi rispettivamente al periodo 25/10-31/12/81 e all'anno 1982.

5. Interpretazione dei dati

Per una corretta interpretazione dei dati sulle iscrizioni e cancellazioni anagrafiche per trasferimento di residenza e per chiarire i motivi per i quali detti dati presentano valori diversi a seconda che figurino nelle tavole relative al calcolo della popolazione (parte prima del volume) o in quelle concernenti l'analisi dei trasferimenti di residenza (parte seconda del volume) si precisa, relativamente ai dati della prima parte del volume, che:

a) negli iscritti e cancellati per trasferimento di residenza non sono comprese, in quanto già computate (iscritte) o non (cancellate) al Censimento, le persone, iscritte in anagrafe o cancellate dall'anagrafe mediante pratiche migratorie perfezionate nell'anno 1982, ma immigrate o emigrate prima del 25 ottobre 1981 («regolarizzazioni anagrafiche»);

b) negli «iscritti da altri Comuni» e nei «cancellati per altri Comuni» sono stati inclusi, rispettivamente, gli «altri iscritti» e gli «altri cancellati» rilevati con il mod. ISTAT/P/2 ai punti 5.3 e 6.3 (v. fac-simile in appendice) per rettifiche da operare sull'ammontare della popolazione residente e riferite a:

1) persone non censite e reperite dopo la chiusura delle operazioni censuarie; persone ricomparse dopo la cancellazione per irreperibilità al censimento; persone non iscritte precedentemente presso alcuna anagrafe; ecc. («Altri iscritti»);

2) persone censite più volte erroneamente o nello stesso Comune o in Comuni diversi; persone iscritte erroneamente nell'anagrafe di più Comuni; ecc. («Altri cancellati»).

Per consentire comunque una più esatta valutazione del movimento migratorio del 1982 è stata riportata nella tavola 3 l'analisi provinciale degli «altri iscritti» e degli «altri cancellati»; si fa presente peraltro che tali dati sono disponibili anche a livello comunale.

Per i dati invece, sulle iscrizioni e cancellazioni anagrafiche per trasferimento di residenza riportati nella seconda parte del volume, si fa presente che in essi sono comprese le «regolarizzazioni anagrafiche», ma non gli «Altri iscritti» e gli «Altri cancellati», in quanto i dati di tali «voci» non fanno riferimento, come si è detto, a trasferimenti di residenza, ma sono da considerare unità che rettificano l'ammontare di base della popolazione residente.

Le «regolarizzazioni anagrafiche», di cui peraltro è fornita una analisi nelle tavole 22 e 23, si riferiscono: per le iscrizioni, alle persone censite come residenti nel Comune ma ancora non iscritte in anagrafe; per le cancellazioni, alle persone non censite come residenti ma ancora iscritte in anagrafe; di conseguenza, ai fini dello studio del movimento migratorio, tali fenomeni possono essere considerati come veri e propri trasferimenti di residenza.

Per meglio valutare l'entità del fenomeno si deve considerare che i dati riportati nelle anzidette tavole si riferiscono al periodo successivo all'ultimo Censimento generale della popolazione (25 ottobre - 31 dicembre 1981).

6. Codice dei Comuni

Nella tavola 9, in cui figurano i dati per Comune, a fianco di ciascuna Provincia e di ciascun Comune è indicato il relativo numero di codice.

7. Circoscrizioni territoriali

I riepiloghi dei dati regionali sono stati effettuati secondo i raggruppamenti di seguito indicati.

L'Italia nord-occidentale comprende: Piemonte, Valle d'Aosta, Lombardia, Liguria;

L'Italia nord-orientale comprende: Trentino-Alto Adige, Veneto, Friuli-Venezia Giulia, Emilia-Romagna;

L'Italia centrale comprende: Toscana, Umbria, Marche, Lazio;

L'Italia meridionale comprende: Abruzzi, Molise, Campania, Puglia, Basilicata, Calabria;

L'Italia insulare comprende: Sicilia, Sardegna.

8. Segni convenzionali

Linea (—): a) quando il fenomeno non esiste;

b) quando il fenomeno esiste ma i casi non si sono verificati.

PARTE PRIMA

MOVIMENTO E CALCOLO DELLA POPOLAZIONE
SECONDO GLI ATTI ANAGRAFICI (*)

Anno 1982

(*) Cfr. il punto 5 delle « Avvertenze ».

Tav. 1 — Popolazione residente, movimento anagrafico e famiglie

PROVINCE — REGIONI	POPOLAZIONE RESIDENTE AL 31-12-1981	ISCRIZIONI E CANCELLAZIONI ANAGRAFICHE NELL'ANNO 1982						POPOLAZIONE RESIDENTE AL 31-12-1982	FAMIGLIE
		Per movimento naturale		Per trasferimento di residenza					
		Nati vivi	Morti	Iscritti		Cancellati			
				da altri Comuni (a)	dall'estero	per altri Comuni (a)	per l'estero		
Torino	2.343.005	21.080	23.087	62.229	2.597	76.175	1.653	2.327.996	878.686
Vercelli	395.213	3.049	5.469	11.012	431	10.329	229	393.678	153.717
Novara	506.829	4.503	5.950	12.682	492	11.608	356	506.592	188.051
Cuneo	547.948	5.101	6.816	14.821	331	12.546	142	548.697	199.143
Asti	215.031	1.566	3.128	5.323	151	4.815	35	214.093	80.572
Alessandria	465.169	3.226	6.610	10.858	331	9.709	171	463.094	182.626
PIEMONTE	4.473.195	38.525	51.060	116.925	4.333	125.182	2.586	4.454.150	1.682.795
VALLE D'AOSTA	112.329	978	1.131	2.838	105	2.095	62	112.962	45.174
Varese	787.776	7.752	7.216	21.396	973	20.735	601	789.345	277.812
Como	775.851	7.981	7.239	21.405	697	18.662	537	779.496	263.591
Sondrio	173.918	1.994	1.665	3.644	197	3.135	146	174.807	56.643
Milano	4.015.825	35.823	35.293	89.389	6.005	98.317	3.362	4.010.070	1.497.783
Bergamo	896.227	10.019	7.834	23.015	766	21.344	485	900.364	296.932
Brescia	1.016.689	10.814	9.674	22.966	773	20.587	287	1.020.694	345.186
Pavia	512.032	3.642	7.173	12.323	391	10.139	130	510.946	195.998
Cremona	331.940	2.937	4.078	7.641	153	6.845	92	331.656	118.835
Mantova	376.881	2.886	4.448	9.375	218	7.953	101	376.858	126.164
LOMBARDIA	8.887.139	83.848	84.620	211.154	10.173	207.717	5.741	8.894.236	3.178.944
Bolzano-Bozen	430.484	5.540	3.703	6.730	570	7.606	450	431.565	130.339
Trento	442.711	4.430	4.756	8.784	625	8.586	239	442.969	151.955
TRENTINO-ALTO ADIGE	873.195	9.970	8.459	15.514	1.195	16.192	689	874.534	282.294
Verona	775.384	7.877	7.663	15.721	497	13.884	207	777.725	253.162
Vicenza	726.402	7.495	6.592	15.682	917	13.811	233	729.860	232.172
Belluno	220.018	1.876	2.777	4.841	459	4.446	193	219.778	77.720
Treviso	720.545	7.397	6.564	15.883	1.108	13.619	521	724.229	226.679
Venezia	838.199	7.360	7.524	13.506	759	13.138	318	838.844	278.603
Padova	809.410	8.065	7.359	16.944	692	15.895	302	811.555	253.077
Rovigo	253.307	2.226	2.748	4.886	86	4.666	33	253.058	84.485
VENETO	4.343.265	42.296	41.227	87.463	4.518	79.459	1.807	4.355.049	1.405.898
Pordenone	275.815	2.523	2.900	6.191	850	5.535	295	276.649	92.195
Udine	529.280	4.326	6.171	13.090	1.223	11.525	273	529.950	186.807
Gorizia	144.561	932	1.720	2.987	155	2.637	94	144.184	55.154
Trieste	283.051	1.626	4.485	2.760	496	2.867	195	280.386	118.179
FRIULI-VENEZIA GIULIA	1.232.707	9.407	15.276	25.028	2.724	22.564	857	1.231.169	452.335
Imperia	223.315	1.547	3.041	5.530	461	4.898	220	222.694	93.025
Savona	297.257	1.893	3.902	8.471	359	6.361	129	297.588	118.799
Genova	1.043.349	6.636	13.561	14.543	1.428	15.516	758	1.036.121	424.018
La Spezia	240.920	1.719	2.797	6.018	390	6.023	249	239.978	98.994
LIGURIA	1.804.841	11.795	23.301	34.562	2.638	32.798	1.356	1.796.381	734.836
Piacenza	278.044	1.892	3.597	7.154	300	5.920	143	277.730	104.873
Parma	399.848	2.804	4.673	8.370	759	7.210	199	399.699	145.579
Reggio nell'Emilia	412.961	3.405	4.353	10.861	374	8.707	124	414.417	144.973
Modena	596.282	4.775	5.759	13.192	487	11.512	166	597.299	203.855
Bologna	929.193	5.736	9.816	20.929	655	18.018	298	928.381	357.870
Ferrara	380.570	2.445	4.300	6.618	235	6.035	92	379.441	134.766
Ravenna	358.433	2.566	3.678	4.699	287	4.616	167	357.524	127.453
Forlì	599.080	5.353	5.387	11.597	609	8.007	390	602.855	202.060
EMILIA-ROMAGNA	3.954.411	28.976	41.563	83.420	3.706	70.025	1.579	3.957.346	1.421.429
Massa-Carrara	203.406	1.730	2.216	2.993	335	2.790	65	203.393	76.603
Lucca	385.788	3.220	4.635	7.256	713	6.471	176	385.695	134.789
Pistoia	264.800	2.154	2.903	6.001	334	4.669	100	265.617	92.466
Firenze	1.200.856	9.196	12.489	24.594	1.628	21.602	493	1.201.690	407.655
Livorno	346.448	2.780	3.717	6.614	320	5.214	101	347.130	112.467
Pisa	388.498	3.265	4.331	8.452	453	6.844	102	389.391	133.771
Arezzo	312.925	2.600	3.231	5.417	269	4.580	98	313.302	104.620
Siena	254.793	1.947	3.000	5.843	295	4.902	48	254.928	88.497
Grosseto	220.562	1.676	2.473	4.336	203	3.651	57	220.596	83.109
TOSCANA	3.578.076	28.568	38.995	71.506	4.550	60.723	1.240	3.581.742	1.233.977
Perugia	580.846	5.482	5.934	9.610	1.094	7.656	156	583.286	191.126
Terni	226.452	1.974	2.314	3.788	225	3.111	73	226.941	78.616
UMBRIA	807.298	7.456	8.248	13.398	1.319	10.767	229	810.227	269.742

(a) Cfr. il punto 5 delle « Avvertenze ».

Segue Tav. 1 — Popolazione residente, movimento anagrafico e famiglie

PROVINCE REGIONI	POPOLAZIONE RESIDENTE AL 31-12-1981	ISCRIZIONI E CANCELLAZIONI ANAGRAFICHE NELL'ANNO 1982						POPOLAZIONE RESIDENTE AL 31-12-1982	FAMIGLIE
		Per movimento naturale		Per trasferimento di residenza					
		Nati vivi	Morti	Iscritti		Cancellati			
				da altri Comuni (a)	dall'estero	per altri Comuni (a)	per l'estero		
Pesaro e Urbino	333.325	3.296	3.121	5.666	556	4.911	182	334.629	110.203
Ancona	433.415	3.909	4.200	7.901	561	5.985	114	435.487	146.963
Macerata	292.818	2.803	2.836	4.775	345	4.352	63	293.490	92.395
Ascoli Piceno	352.526	3.614	3.071	7.090	448	6.311	96	354.200	108.501
MARCHE	1.412.084	13.622	13.228	25.432	1.910	21.559	455	1.417.806	458.062
Viterbo	268.503	2.858	2.829	5.986	221	4.196	58	270.485	95.220
Rieti	142.612	1.480	1.603	3.921	71	2.900	21	143.560	50.160
Roma	3.694.214	37.815	30.075	59.940	6.200	59.209	2.711	3.706.174	1.221.987
Latina	434.300	6.068	2.966	9.390	907	7.140	185	440.374	134.946
Frosinone	460.495	6.241	4.259	8.224	1.243	7.252	127	464.565	148.705
LAZIO	5.000.124	54.462	41.732	87.461	8.642	80.697	3.102	5.025.158	1.651.018
L'Aquila	291.591	3.468	3.243	5.990	727	5.168	111	293.254	100.534
Teramo	269.458	3.338	2.393	5.846	791	5.171	197	271.672	80.735
Pescara	285.979	3.150	2.493	6.747	1.011	7.000	139	287.255	92.385
Chieti	370.524	4.344	3.415	7.796	1.618	6.938	283	373.646	122.474
ABRUZZI	1.217.552	14.300	11.544	26.379	4.147	24.277	730	1.225.827	396.128
Isernia	92.411	1.077	938	2.027	363	2.123	66	92.751	30.414
Campobasso	235.887	2.818	2.394	4.686	994	4.909	88	236.994	78.895
MOLISE	328.298	3.895	3.332	6.713	1.357	7.032	154	329.745	109.309
Caserta	756.540	13.490	6.114	23.395	1.448	20.490	432	767.837	220.525
Benevento	289.070	4.149	2.735	6.857	696	6.630	204	291.203	94.340
Napoli	2.970.669	53.222	24.104	63.525	1.811	68.540	1.149	2.995.434	828.309
Avellino	434.279	6.156	3.910	9.531	1.124	10.289	274	436.617	135.073
Salerno	1.014.332	15.673	8.063	22.550	1.695	23.350	466	1.022.371	304.191
CAMPANIA	5.464.890	92.690	44.926	125.858	6.774	129.299	2.525	5.513.462	1.582.438
Foggia	681.875	10.636	5.436	11.618	1.038	13.313	728	685.690	202.541
Bari	1.464.804	22.049	10.932	22.349	3.145	22.795	1.598	1.477.022	439.864
Taranto	572.227	8.451	3.902	12.187	607	12.345	284	576.941	171.130
Brindisi	391.215	6.077	2.991	5.842	879	6.057	400	394.565	118.883
Lecce	762.820	11.167	6.067	18.466	2.970	14.065	1.025	774.266	232.102
PUGLIA	3.872.941	58.380	29.328	70.462	8.639	68.575	4.035	3.908.484	1.164.520
Potenza	406.168	5.651	3.592	7.753	638	8.430	265	407.923	127.572
Matera	203.551	3.020	1.533	4.348	377	4.779	122	204.862	61.019
BASILICATA	609.719	8.671	5.125	12.101	1.015	13.209	387	612.785	188.591
Cosenza	743.940	10.845	5.725	17.627	1.721	16.128	189	752.091	227.026
Catanzaro	745.168	12.032	5.904	14.962	1.389	16.584	221	750.842	221.508
Reggio di Calabria	573.194	8.962	5.273	10.910	1.092	13.130	297	575.458	177.009
CALABRIA	2.062.302	31.839	16.902	43.499	4.202	45.842	707	2.078.391	625.543
Trapani	420.817	6.004	4.273	10.172	1.333	8.504	312	425.237	135.220
Palermo	1.198.499	18.801	10.316	24.131	3.489	22.486	835	1.211.283	370.646
Messina	669.230	8.705	6.591	13.780	1.704	13.433	429	672.966	221.730
Agrigento	466.627	7.148	4.213	9.140	3.000	8.147	418	473.137	146.239
Caltanissetta	285.943	4.332	2.566	6.374	1.434	5.815	591	289.111	88.842
Enna	190.958	2.912	1.892	3.712	914	4.027	222	192.355	61.820
Catania	1.006.075	15.824	9.277	25.822	2.437	22.505	915	1.017.461	310.807
Ragusa	274.698	4.099	2.586	4.935	955	3.987	228	277.886	90.676
Siracusa	394.667	5.835	3.332	8.748	1.623	9.030	437	398.074	125.863
SICILIA	4.907.514	73.660	45.046	106.814	16.889	97.934	4.387	4.957.510	1.551.843
Sassari	434.093	5.213	3.722	9.576	523	8.315	230	437.138	130.063
Nuoro	274.784	3.692	2.434	5.732	583	6.643	149	275.565	79.568
Oristano	155.059	2.010	1.481	3.500	302	3.092	25	156.273	46.871
Cagliari	730.691	10.425	5.047	17.036	990	17.291	370	736.434	212.784
SARDEGNA	1.594.627	21.340	12.684	35.844	2.398	35.341	774	1.605.410	469.286
ITALIA	56.536.507	634.678	537.727	1.202.371	91.234	1.151.287	33.402	56.742.374	18.904.162
— SETTENTRIONALE	25.681.082	225.795	266.637	576.904	29.392	556.032	14.677	25.675.827	9.203.705
<i>Nord-occidentale</i>	15.277.504	135.146	160.112	365.479	17.249	367.792	9.745	15.257.729	5.641.749
<i>Nord-orientale</i>	10.403.578	90.649	106.525	211.425	12.143	188.240	4.932	10.418.098	3.561.956
— CENTRALE	10.797.582	104.108	102.203	197.797	16.421	173.746	5.026	10.834.933	3.612.799
— MERIDIONALE	13.555.702	209.775	111.157	285.012	26.134	288.234	8.538	13.668.694	4.066.529
— INSULARE	6.502.141	95.000	57.730	142.658	19.287	133.275	5.161	6.562.920	2.021.129

(a) Cfr. corrispondente nota a pagina precedente.

Tav. 2 — Popolazione e movimento anagrafico nei Comuni Capoluoghi di Provincia

COMUNI CAPOLUOGHI DI PROVINCIA	POPOLAZIONE RESIDENTE AL 31-12-1981	ISCRIZIONI E CANCELLAZIONI ANAGRAFICHE NELL'ANNO 1982						POPOLAZIONE RESIDENTE AL 31-12-1982
		Per movimento naturale		Per trasferimento di residenza				
		Nati vivi	Morti	Iscritti		Cancellati		
				da altri Comuni (a)	dall'estero	per altri Comuni (a)	per l'estero	
Torino	1.114.850	9.326	11.200	17.822	1.610	37.959	965	1.093.384
Vercelli	52.465	384	685	1.013	46	922	29	52.272
Novara	101.980	836	1.172	2.044	66	1.726	35	101.993
Cuneo	55.889	539	580	1.602	27	1.391	37	56.049
Asti	77.542	621	857	1.113	51	1.439	9	77.022
Alessandria	100.218	784	1.286	1.583	79	1.940	37	99.401
AOSTA	37.205	316	358	667	26	527	23	37.306
Varese	90.344	875	897	2.267	191	2.321	111	90.348
Como	95.312	748	990	2.929	147	2.472	101	95.573
Sondrio	22.676	235	243	531	34	467	30	22.736
Milano	1.602.623	11.189	16.272	22.575	3.985	41.272	2.018	1.580.810
Bergamo	121.991	869	1.313	2.410	153	2.854	65	121.191
Brescia	206.159	1.675	2.063	3.136	189	4.460	69	204.567
Pavia	84.907	606	1.103	1.579	169	1.494	20	84.644
Cremona	80.768	572	992	1.472	71	1.637	44	80.210
Mantova	60.765	360	756	1.404	32	1.327	10	60.468
Bolzano-Bozen	104.975	830	936	1.119	124	2.034	99	103.979
Trento	99.287	1.018	922	1.758	127	1.892	69	99.307
Verona	265.467	2.174	2.775	2.960	216	4.188	93	263.761
Vicenza	114.379	858	1.089	2.101	170	2.596	33	113.790
Belluno	36.602	293	387	810	53	770	6	36.595
Treviso	87.459	623	903	1.645	55	1.769	41	87.069
Venezia	345.415	2.346	3.619	3.100	347	4.914	161	342.514
Padova	234.262	1.755	2.393	4.289	342	5.322	108	232.825
Rovigo	52.216	445	487	823	10	723	3	52.281
Pordenone	52.102	449	461	1.161	107	1.335	45	51.978
Udine	101.744	675	1.151	2.607	115	2.811	27	101.152
Gorizia	41.482	288	568	720	63	433	27	41.525
Trieste	251.837	1.411	4.112	2.072	401	2.246	184	249.179
Imperia	41.606	275	462	866	62	892	20	41.435
Savona	75.213	392	1.025	1.503	93	1.467	36	74.673
Genova	761.555	4.652	9.665	6.891	959	9.437	523	754.432
La Spezia	115.115	746	1.388	1.891	154	2.925	107	113.486
Piacenza	108.893	746	1.233	1.982	103	1.967	55	108.469
Parma	178.896	1.142	1.768	1.994	312	2.192	74	178.310
Reggio nell'Emilia	130.088	1.002	1.457	3.445	197	2.420	61	130.794
Modena	180.394	1.266	1.726	2.557	183	2.712	104	179.858
Bologna	458.494	2.356	5.271	6.858	373	7.946	161	454.703
Ferrara	149.104	773	1.818	1.589	136	2.023	50	147.711
Ravenna	138.032	997	1.227	1.659	182	1.786	97	(a) 137.093
Forlì	110.756	843	1.016	1.339	61	1.093	31	110.859
Massa	65.638	625	530	615	78	714	40	65.672
Lucca	91.238	755	1.168	1.335	132	1.569	37	90.686
Pistoia	92.187	656	1.101	1.349	68	1.196	30	91.933
Firenze	447.529	2.840	5.242	7.024	807	8.413	251	444.294
Livorno	175.589	1.472	1.828	2.307	122	1.844	15	175.803
Pisa	104.389	832	1.168	2.152	176	1.777	50	104.554
Arezzo	92.055	760	823	913	62	1.072	34	91.861
Siena	61.821	384	880	1.198	79	1.241	12	61.349
Grosseto	69.459	587	612	1.066	54	875	10	69.669

(a) Nel 1982, a seguito di variazione territoriale, il Comune di Ravenna ha ceduto al Comune di Russi (RA) 667 unità.

Segue Tav. 2 — Popolazione e movimento anagrafico nei Comuni Capoluoghi di Provincia

COMUNI CAPOLUOGHI DI PROVINCIA	POPOLAZIONE RESIDENTE AL 31-12-1981	ISCRIZIONI E CANCELLAZIONI ANAGRAFICHE NELL'ANNO 1982						POPOLAZIONE RESIDENTE AL 31-12-1982
		Per movimento naturale		Per trasferimento di residenza				
		Nati vivi	Morti	Iscritti		Cancellati		
				da altri Comuni (a)	dall'estero	per altri Comuni (a)	per l'estero	
Perugia	142.409	1.293	1.320	2.103	427	1.787	36	143.089
Terni	111.508	924	1.029	1.196	130	1.181	41	111.507
Pesaro	90.354	802	768	932	152	875	18	90.579
Ancona	106.432	872	947	1.121	198	1.328	6	106.342
Macerata	43.759	339	387	718	46	771	10	43.694
Ascoli Piceno	54.265	475	417	902	67	1.069	20	54.203
Viterbo	57.697	588	548	847	44	606	13	58.009
Rieti	43.052	441	355	840	34	487	5	43.520
Roma	2.838.151	26.788	23.644	31.762	5.251	41.800	2.414	2.834.094
Latina	93.852	1.198	532	2.049	119	1.742	38	94.906
Frosinone	44.621	614	294	766	39	939	8	44.799
L'Aquila	63.748	758	613	887	91	506	6	64.359
Teramo	51.194	651	474	982	64	942	41	51.434
Pescara	131.065	1.377	1.073	2.704	330	3.608	75	130.720
Chieti	54.929	640	435	1.075	138	1.370	62	54.915
Isernia	20.158	268	133	556	53	514	16	20.372
Campobasso	48.370	614	361	913	76	784	25	48.803
Caserta	66.306	861	452	1.693	49	2.487	134	65.836
Benevento	62.620	998	414	1.097	72	1.446	50	62.877
Napoli	1.211.859	20.455	11.880	10.941	457	22.367	379	1.209.086
Avellino	57.077	671	419	1.187	32	1.650	11	56.887
Salerno	157.505	1.999	1.217	2.880	130	4.089	62	157.146
Foggia	156.612	2.375	998	2.096	112	3.012	77	157.108
Bari	370.715	4.696	2.470	4.015	526	6.851	323	370.308
Taranto	243.691	3.178	1.688	4.047	165	6.500	62	242.831
Brindisi	89.800	1.424	556	1.716	127	1.988	84	90.439
Lecce	91.510	1.090	727	2.672	71	1.901	32	92.683
Potenza	64.181	931	408	1.190	20	1.103	9	64.802
Matera	50.742	820	291	743	48	918	33	51.111
Cosenza	106.563	1.088	676	1.674	86	2.014	7	106.714
Catanzaro	100.851	1.434	639	1.429	26	1.782	20	101.299
Reggio di Calabria	173.537	2.425	1.498	2.190	127	2.659	45	174.077
Trapani	71.764	1.138	779	1.843	89	2.237	59	71.759
Palermo	701.857	11.246	5.643	10.901	851	11.214	277	707.721
Messina	260.408	3.398	2.361	2.336	291	1.880	59	262.133
Agrigento	51.290	829	428	1.413	74	1.482	1	51.695
Caltanissetta	61.146	865	529	1.804	99	1.612	72	61.701
Enna	27.915	358	248	545	184	500	51	28.203
Catania	380.714	5.980	3.858	6.310	455	6.452	365	382.784
Ragusa	64.576	868	645	974	163	757	16	65.163
Siracusa	117.576	1.714	813	1.857	353	2.434	183	118.070
Sassari	119.746	966	874	1.961	99	2.146	49	119.703
Nuoro	35.833	537	206	1.119	25	814	2	36.492
Oristano	29.455	374	201	661	14	337	—	29.966
Cagliari	233.631	2.701	1.528	4.288	233	6.848	151	232.326
ITALIA ...	18.496.116	181.262	177.754	265.580	25.636	350.591	11.744	(a) 18.427.838

(a) Cfr. corrispondente nota a pagina precedente.

Tav. 3 — Variazioni nell'ammontare della popolazione non dovute al movimento naturale o migratorio verificatesi nell'anno 1982 per Provincia (a)

PROVINCE — REGIONI	« ALTRI ISCRITTI »		« ALTRI CANCELLATI »		SALDO TRA ALTRI ISCRITTI E ALTRI CANCELLATI	
	MF	M	MF	M	MF	M
Torino	1.502	800	652	303	850	497
Vercelli	307	165	176	86	131	79
Novara	370	194	164	89	206	105
Cuneo	474	245	398	194	76	51
Asti	96	49	77	40	19	9
Alessandria	587	292	246	113	341	179
PIEMONTE	3.336	1.745	1.713	825	1.623	920
VALLE D'AOSTA	145	89	51	30	94	59
Varese	1.750	873	1.211	611	539	262
Como	2.310	1.188	1.122	576	1.188	612
Sondrio	298	150	27	10	271	140
Milano	3.632	1.953	1.756	925	1.876	1.028
Bergamo	459	219	336	160	123	59
Brescia	1.044	528	257	136	787	392
Pavia	373	190	134	66	239	124
Cremona	758	397	582	309	176	88
Mantova	850	411	395	219	455	192
LOMBARDIA	11.474	5.909	5.820	3.012	5.654	2.897
Bolzano-Bozen	166	106	84	46	82	60
Trento	291	145	141	76	150	69
TRENTINO-ALTO ADIGE	457	251	225	122	232	129
Verona	524	272	142	72	382	200
Vicenza	781	384	260	127	521	257
Belluno	610	286	194	102	416	184
Treviso	842	405	331	164	511	241
Venezia	945	470	373	189	572	281
Padova	479	223	221	127	258	96
Rovigo	115	43	71	39	44	4
VENETO	4.296	2.083	1.592	820	2.704	1.263
Pordenone	227	107	146	81	81	26
Udine	932	483	488	268	444	215
Gorizia	356	205	222	127	134	78
Trieste	—	—	—	—	—	—
FRIULI-VENEZIA GIULIA	1.515	795	856	476	659	319
Imperia	234	129	70	31	164	98
Savona	1.050	513	236	104	814	409
Genova	298	150	299	158	—	8
La Spezia	102	43	305	165	—	122
LIGURIA	1.684	835	910	458	774	377
Piacenza	831	447	514	279	317	168
Parma	449	203	189	103	260	100
Reggio nell'Emilia	1.447	738	283	143	1.164	595
Modena	319	154	467	258	—	104
Bologna	1.748	950	803	401	945	549
Ferrara	497	355	160	75	337	280
Ravenna	164	83	184	100	—	17
Forlì	2.654	1.275	76	41	2.578	1.234
EMILIA-ROMAGNA	8.109	4.205	2.676	1.400	5.433	2.805
Massa-Carrara	33	16	12	7	21	9
Lucca	508	246	227	113	281	133
Pistoia	435	207	86	47	349	160
Firenze	706	341	330	167	376	174
Livorno	872	410	462	238	410	172
Pisa	290	142	96	50	194	92
Arezzo	420	203	90	50	330	153
Siena	340	178	105	54	235	124
Grosseto	254	123	75	29	179	94
TOSCANA	3.858	1.866	1.483	755	2.375	1.111
Perugia	521	262	322	178	199	84
Terni	428	203	81	33	347	170
UMBRIA	949	465	403	211	546	254

(a) Cfr. il punto 5, lettera b) delle « Avvertenze ».

Segue Tav. 3 — Variazioni nell'ammontare della popolazione non dovute al movimento naturale o migratorio verificatesi nell'anno 1982 per Provincia (a)

PROVINCE — REGIONI	« ALTRI ISCRITTI »		« ALTRI CANCELLATI »		SALDO TRA ALTRI ISCRITTI E ALTRI CANCELLATI	
	MF	M	MF	M	MF	M
Pesaro e Urbino	203	91	51	19	152	72
Ancona	1.008	471	257	128	751	343
Macerata	328	141	195	93	133	48
Ascoli Piceno	240	109	148	73	92	36
MARCHE	1.779	812	651	313	1.128	499
Viterbo	588	274	88	48	500	226
Rieti	639	269	69	30	570	239
Roma	1.786	906	620	338	1.166	568
Latina	647	324	40	24	607	300
Frosinone	780	352	34	17	746	335
LAZIO	4.440	2.125	851	457	3.589	1.668
L'Aquila	604	262	113	54	491	208
Teramo	248	124	20	10	228	114
Pescara	265	124	85	44	180	80
Chieti	209	107	30	14	179	93
ABRUZZI	1.326	617	248	122	1.078	495
Isernia	59	28	11	5	48	23
Campobasso	378	182	107	51	271	131
MOLISE	437	210	118	56	319	154
Caserta	794	378	60	25	734	353
Benevento	826	406	17	8	809	398
Napoli	5.551	2.773	495	250	5.056	2.523
Avellino	776	345	377	189	399	156
Salerno	766	364	37	21	729	343
CAMPANIA	8.713	4.266	986	493	7.727	3.773
Foggia	1.403	694	1.167	638	236	56
Bari	522	263	145	85	377	178
Taranto	122	69	2	1	120	68
Brindisi	320	158	136	76	184	82
Lecce	3.708	1.854	563	301	3.145	1.553
PUGLIA	6.075	3.038	2.013	1.101	4.062	1.937
Potenza	443	228	108	53	335	175
Matera	644	337	434	244	210	93
BASILICATA	1.087	565	542	297	545	268
Cosenza	2.228	1.120	480	260	1.748	860
Catanzaro	667	322	96	57	571	265
Reggio di Calabria	442	210	195	118	247	92
CALABRIA	3.337	1.652	771	435	2.566	1.217
Trapani	1.773	839	214	141	1.559	698
Palermo	1.602	812	166	88	1.436	724
Messina	1.033	478	236	143	797	335
Agrigento	1.482	743	263	134	1.219	609
Caltanissetta	608	297	131	79	477	218
Enna	559	291	167	83	392	208
Catania	1.924	955	180	96	1.744	859
Ragusa	1.112	563	429	238	683	325
Siracusa	998	501	554	296	444	205
SICILIA	11.091	5.479	2.340	1.298	8.751	4.181
Sassari	501	281	118	60	383	221
Nuoro	223	122	87	43	136	79
Oristano	290	150	43	19	247	131
Cagliari	1.358	733	287	165	1.071	568
SARDEGNA	2.372	1.286	535	287	1.837	999
ITALIA	76.480	38.293	24.784	12.968	51.696	25.325
— SETTENTRIONALE	31.016	15.912	13.843	7.143	17.173	8.769
<i>Nord-occidentale</i>	<i>16.639</i>	<i>8.578</i>	<i>8.494</i>	<i>4.325</i>	<i>8.145</i>	<i>4.253</i>
<i>Nord-orientale</i>	<i>14.377</i>	<i>7.334</i>	<i>5.349</i>	<i>2.818</i>	<i>9.028</i>	<i>4.516</i>
— CENTRALE	11.026	5.268	3.388	1.736	7.638	3.532
— MERIDIONALE	20.975	10.348	4.678	2.504	16.297	7.844
— INSULARE	13.463	6.765	2.875	1.585	10.588	5.180

(a) Cfr. corrispondente nota a pagina precedente.

Tav. 4 — Comuni, superficie territoriale, popolazione e densità

Situazione al 31-12-1982

PROVINCE — REGIONI	N. COMUNI	SUPERFICIE TERRITO- RIALE Km ²	POPOLAZIONE RESIDENTE		PROVINCE — REGIONI	N. COMUNI	SUPERFICIE TERRITO- RIALE Km ²	POPOLAZIONE RESIDENTE	
			Totale	Densità ab./Km ²				Totale	Densità ab./Km ²
Torino	315	6.830,25	2.327.996	341	Pesaro e Urbino	67	2.892,44	334.629	116
Vercelli	169	3.000,88	393.678	131	Ancona	49	1.940,16	435.487	224
Novara	165	3.593,89	506.592	141	Macerata	57	2.774,35	293.490	106
Cuneo	250	6.902,72	548.697	79	Ascoli Piceno	73	2.086,54	354.200	170
Asti	120	1.510,78	214.093	142	MARCHE	246	9.693,49	1.417.806	146
Alessandria	190	3.560,42	463.094	130	Viterbo	60	3.612,12	270.485	75
PIEMONTE	1.209	25.398,94	4.454.150	175	Rieti	73	2.749,16	143.560	52
VALLE D'AOSTA	74	3.262,26	112.962	35	Roma	118	5.351,81	3.706.174	693
Varese	141	1.198,71	789.345	658	Latina	33	2.250,53	440.374	196
Como	247	2.066,84	779.496	377	Frosinone	91	3.239,07	464.565	143
Sondrio	78	3.211,90	174.807	54	LAZIO	375	17.202,69	5.025.158	292
Milano	249	2.762,38	4.010.070	1.452	L'Aquila	108	5.034,46	293.254	58
Bergamo	250	2.760,26	900.364	326	Teramo	47	1.948,26	271.672	139
Brescia	206	4.782,47	1.020.694	213	Pescara	46	1.224,67	287.255	235
Pavia	190	2.964,70	510.946	172	Chieti	104	2.586,70	373.646	144
Cremona	115	1.770,57	331.656	187	ABRUZZI	305	10.794,09	1.225.827	114
Mantova	70	2.338,83	376.858	161	Isernia	52	1.528,84	92.751	61
LOMBARDIA	1.546	23.856,66	8.894.236	373	Campobasso	84	2.908,80	236.994	81
Bolzano-Bozen	116	7.400,43	431.565	58	MOLISE	136	4.437,64	329.745	74
Trento	223	6.219,90	442.969	71	Caserta	104	2.639,38	767.837	291
TRENTINO-ALTO ADIGE	339	13.820,33	874.534	64	Benevento	78	2.070,64	291.203	141
Verona	98	3.096,52	777.725	251	Napoli	91	1.171,13	2.995.434	2.558
Vicenza	121	2.722,20	729.860	268	Avellino	119	2.791,64	436.617	156
Belluno	69	3.678,08	219.778	60	Salerno	157	4.922,55	1.022.371	208
Treviso	95	2.476,68	724.229	292	CAMPANIA	549	13.595,34	5.513.462	406
Venezia	43	2.460,19	838.844	341	Foggia	64	7.184,60	685.690	95
Padova	105	2.141,58	811.555	379	Bari	48	5.129,43	1.477.022	288
Rovigo	51	1.788,64	253.058	141	Taranto	28	2.436,77	576.941	237
VENETO	582	18.363,89	4.355.049	237	Brindisi	20	1.837,57	394.565	215
Pordenone	51	2.273,22	276.649	122	Lecce	97	2.759,40	774.266	281
Udine	137	4.894,51	529.950	108	PUGLIA	257	19.347,77	3.908.484	202
Gorizia	25	466,95	144.184	309	Potenza	100	6.545,49	407.923	62
Trieste	6	211,78	280.386	1.324	Matera	31	3.446,78	204.862	59
FRIULI-VENEZIA GIULIA	219	7.846,46	1.231.169	157	BASILICATA	131	9.992,27	612.785	61
Imperia	67	1.155,28	222.694	193	Cosenza	155	6.649,68	752.091	113
Savona	69	1.544,54	297.588	193	Catanzaro	157	4.992,25	750.842	150
Genova	67	1.834,32	1.036.121	565	Reggio di Calabria	97	3.183,19	575.458	181
La Spezia	32	881,98	239.978	272	CALABRIA	409	14.825,12	2.078.391	140
LIGURIA	235	5.416,12	1.796.381	332	Trapani	24	2.461,72	425.237	173
Piacenza	48	2.589,47	277.730	107	Palermo	82	5.015,75	1.211.283	241
Parma	47	3.449,32	399.699	116	Messina	107	3.247,22	672.966	207
Reggio nell'Emilia	45	2.291,67	414.417	181	Agrigento	43	3.041,90	473.137	156
Modena	47	2.689,85	597.299	222	Caltanissetta	22	2.128,20	289.111	136
Bologna	60	3.702,19	928.381	251	Enna	20	2.562,13	192.355	75
Ferrara	26	2.631,73	379.441	144	Catania	57	3.552,20	1.017.461	286
Ravenna	18	1.858,49	357.524	192	Ragusa	12	1.614,02	277.886	172
Forlì	50	2.910,46	602.855	207	Siracusa	21	2.108,80	398.074	189
EMILIA-ROMAGNA	341	22.123,18	3.957.346	179	SICILIA	388	25.731,94	4.957.510	193
Massa-Carrara	17	1.156,71	203.393	176	Sassari	86	7.519,91	437.138	58
Lucca	35	1.772,81	385.695	218	Nuoro	98	7.043,98	275.565	39
Pistoia	22	964,98	265.617	275	Oristano	78	2.630,60	156.273	59
Firenze	51	3.879,64	1.201.690	310	Cagliari	104	6.895,39	736.434	107
Livorno	20	1.212,83	347.130	286	SARDEGNA	366	24.089,88	1.605.410	67
Pisa	39	2.448,25	389.391	159	ITALIA	8.086	301.046,45	56.742.374	188
Arezzo	39	3.231,95	313.302	97	— SETTENTRIONALE	4.545	119.887,84	25.675.827	214
Siena	36	3.821,22	254.928	67	<i>Nord-occidentale</i>	3.064	57.933,98	15.257.729	263
Grosseto	28	4.503,95	220.596	49	<i>Nord-orientale</i>	1.481	61.953,86	10.418.098	168
TOSCANA	287	22.992,34	3.581.742	156	— CENTRALE	1.000	58.344,56	10.834.933	186
Perugia	59	6.334,09	583.286	92	— MERIDIONALE	1.787	72.992,23	13.668.694	187
Terni	33	2.121,95	226.941	107	— INSULARE	754	49.821,82	6.562.920	132
UMBRIA	92	8.456,04	810.227	96					

Tav. 5 — Popolazione media dell'anno 1982 (a)

PROVINCE — REGIONI	CAPO- LUOGHI	ALTRI COMUNI	TOTALE	PROVINCE — REGIONI	CAPO- LUOGHI	ALTRI COMUNI	TOTALE
Torino	1.104.167	1.231.334	2.335.501	Pesaro e Urbino	90.467	243.510	333.977
Vercelli	52.368	342.077	394.445	Ancona	106.387	328.064	434.451
Novara	101.987	404.723	506.710	Macerata	43.726	249.428	293.154
Cuneo	55.969	492.354	548.323	Ascoli Piceno	54.234	299.129	353.363
Asti	77.282	137.280	214.562	MARCHE	294.814	1.120.131	1.414.945
Alessandria	99.810	364.322	464.132	Viterbo	57.853	211.641	269.494
PIEMONTE	1.491.583	2.972.090	4.463.673	Rieti	43.286	99.800	143.086
VALLE D'AOSTA	37.255	75.390	112.645	Roma	2.836.123	864.071	3.700.194
Varese	90.346	698.215	788.561	Latina	94.379	342.958	437.337
Como	95.442	682.232	777.674	Frosinone	44.710	417.820	462.530
Sondrio	22.706	151.656	174.362	LAZIO	3.076.351	1.936.290	5.012.641
Milano	1.591.717	2.421.231	4.012.948	L'Aquila	64.053	228.370	292.423
Bergamo	121.591	776.704	898.295	Teramo	51.314	219.251	270.565
Brescia	205.363	813.329	1.018.692	Pescara	130.893	155.724	286.617
Pavia	84.776	426.713	511.489	Chieti	54.922	317.163	372.085
Cremona	80.489	251.309	331.798	ABRUZZI	301.182	920.508	1.221.690
Mantova	60.616	316.253	376.869	Isernia	20.265	72.316	92.581
LOMBARDIA	2.353.046	6.537.642	8.890.688	Campobasso	48.586	187.854	236.440
Bolzano-Bozen	104.477	326.547	431.024	MOLISE	68.851	260.170	329.021
Trento	99.297	343.543	442.840	Caserte	66.071	696.118	762.189
TRENTINO-ALTO ADIGE	203.774	670.090	873.864	Benevento	62.749	227.389	290.136
Verona	264.614	511.941	776.555	Napoli	1.210.473	1.772.578	2.983.051
Vicenza	114.085	614.046	728.131	Avellino	56.982	378.466	435.448
Belluno	36.599	183.299	219.898	Salerno	157.325	861.027	1.018.352
Treviso	87.264	635.123	722.387	CAMPANIA	1.553.600	3.935.576	5.489.176
Venezia	343.965	494.557	838.522	Foggia	156.860	526.923	683.783
Padova	233.543	576.939	810.482	Bari	370.512	1.100.401	1.470.913
Rovigo	52.248	200.934	253.182	Taranto	243.261	331.323	574.584
VENETO	1.132.318	3.216.839	4.349.157	Brindisi	90.120	302.770	392.890
Pordenone	52.040	224.192	276.232	Lecce	92.096	676.447	768.543
Udine	101.448	428.168	529.616	PUGLIA	952.849	2.937.864	3.890.713
Gorizia	41.503	102.869	144.372	Potenza	64.492	342.554	407.046
Trieste	250.508	31.210	281.718	Matera	50.926	153.280	204.206
FRIULI-VENEZIA GIULIA	445.499	786.439	1.231.938	BASILICATA	115.418	495.834	611.252
Imperia	41.521	181.484	223.005	Cosenza	106.638	641.378	748.016
Savona	74.943	222.479	297.422	Catanzaro	101.075	646.930	748.005
Genova	757.994	281.741	1.039.735	Reggio di Calabria	173.807	400.519	574.326
La Spezia	114.300	126.149	240.449	CALABRIA	381.520	1.688.827	2.070.347
LIGURIA	988.758	811.853	1.800.611	Trapani	71.762	351.265	423.027
Piacenza	108.681	169.206	277.887	Palermo	704.789	500.102	1.204.891
Parma	178.603	221.171	399.774	Messina	261.270	409.828	671.098
Reggio nell'Emilia	130.441	283.248	413.689	Agrigento	51.492	418.390	469.882
Modena	180.126	416.665	596.791	Caltanissetta	61.423	226.104	287.527
Bologna	456.599	472.188	928.787	Enna	28.059	163.597	191.656
Ferrara	148.408	231.598	380.006	Catania	381.749	630.019	1.011.768
Ravenna	137.562	220.416	357.978	Ragusa	64.870	211.422	276.292
Forlì	110.807	490.160	600.967	Siracusa	117.823	278.548	396.371
EMILIA-ROMAGNA	1.451.227	2.504.652	3.955.879	SICILIA	1.743.237	3.189.275	4.932.512
Massa-Carrara	65.655	137.745	203.400	Sassari	119.725	315.890	435.615
Lucca	90.962	294.780	385.742	Nuoro	36.163	239.011	275.174
Pistoia	92.060	173.148	265.208	Oristano	29.710	125.956	155.666
Firenze	445.912	755.361	1.201.273	Cagliari	232.978	500.585	733.562
Livorno	175.696	171.093	346.789	SARDEGNA	418.576	1.181.442	1.600.018
Pisa	104.471	284.474	388.945	ITALIA	18.461.977	38.177.464	56.639.441
Arezzo	91.958	221.155	313.113	— SETTEMRIONALE	8.103.460	17.574.995	25.678.455
Siena	61.585	193.275	254.860	Nord-occidentale	4.870.642	10.396.975	15.267.617
Grosseto	69.564	151.015	220.579	Nord-orientale	3.232.818	7.178.020	10.410.838
TOSCANA	1.197.863	2.382.046	3.579.909	— CENTRALE	4.823.284	5.992.973	10.816.257
Perugia	142.749	439.317	582.066	— MERIDIONALE	3.373.420	10.238.779	13.612.199
Terni	111.507	115.189	226.696	— INSULARE	2.161.813	4.370.717	6.532.530
UMBRIA	254.256	554.506	808.762				

(a) Semisomma delle popolazioni al 1° gennaio ed al 31 dicembre.

Tav. 6 — Movimento naturale della popolazione residente per sesso - 1982

A — NATI VIVI

PROVINCE — REGIONI	NELLO STESSO COMUNE DI RESIDENZA DEI GENITORI		IN COMUNE DIVERSO DA QUELLO DI RESIDENZA DEI GENITORI (a)		ALL'ESTERO DA GENITORI RESIDENTI IN ITALIA (a)		TOTALE	
	MF	M	MF	M	MF	M	MF	M
Torino	10.570	5.402	10.445	5.347	65	37	21.080	10.786
Vercelli	935	485	2.094	1.076	20	15	3.049	1.576
Novara	1.488	779	2.985	1.513	30	12	4.503	2.304
Cuneo	1.634	839	3.456	1.810	11	8	5.101	2.657
Asti	640	322	919	451	7	3	1.566	776
Alessandria	1.597	806	1.604	830	25	15	3.226	1.651
PIEMONTE	16.864	8.633	21.503	11.027	158	90	38.525	19.750
VALLE D'AOSTA	299	151	677	362	2	1	978	514
Varese	2.295	1.186	5.366	2.762	91	56	7.752	4.004
Como	1.746	907	6.162	3.134	73	40	7.981	4.081
Sondrio	509	265	1.452	718	33	16	1.994	999
Milano	15.132	7.809	20.499	10.524	192	102	35.823	18.435
Bergamo	1.730	917	8.235	4.216	54	28	10.019	5.161
Brescia	2.637	1.365	8.127	4.184	50	30	10.814	5.579
Pavia	1.486	777	2.143	1.136	13	5	3.642	1.918
Cremona	973	488	1.957	1.017	7	6	2.937	1.511
Mantova	825	418	2.044	1.039	17	10	2.886	1.467
LOMBARDIA	27.333	14.132	55.985	28.730	530	293	83.848	43.155
Bolzano-Bozen	1.485	744	3.965	2.041	90	43	5.540	2.828
Trento	1.547	779	2.864	1.463	19	10	4.430	2.252
TRENTINO-ALTO ADIGE	3.032	1.523	6.829	3.504	109	53	9.970	5.080
Verona	2.996	1.592	4.857	2.447	24	11	7.877	4.050
Vicenza	2.504	1.272	4.968	2.571	23	13	7.495	3.856
Belluno	524	270	1.276	660	76	31	1.876	961
Treviso	1.712	908	5.645	2.860	40	18	7.397	3.786
Venezia	3.404	1.706	3.920	1.985	36	21	7.360	3.712
Padova	2.266	1.165	5.753	2.890	46	20	8.065	4.075
Rovigo	693	327	1.528	781	5	1	2.226	1.109
VENETO	14.099	7.240	27.947	14.194	250	115	42.296	21.549
Pordenone	782	398	1.732	863	9	4	2.523	1.265
Udine	1.070	535	3.230	1.666	26	12	4.326	2.213
Gorizia	425	224	471	239	36	18	932	481
Trieste	1.344	701	276	151	6	1	1.626	853
FRIULI-VENEZIA GIULIA	3.621	1.858	5.709	2.919	77	35	9.407	4.812
Imperia	601	296	899	455	47	26	1.547	777
Savona	560	278	1.317	692	16	6	1.893	976
Genova	4.807	2.464	1.808	928	21	11	6.636	3.403
La Spezia	777	424	926	438	16	11	1.719	873
LIGURIA	6.745	3.462	4.950	2.513	100	54	11.795	6.029
Piacenza	722	382	1.160	621	10	6	1.892	1.009
Parma	1.259	652	1.534	793	11	4	2.804	1.449
Reggio nell'Emilia	1.342	696	2.052	1.012	11	5	3.405	1.713
Modena	2.268	1.200	2.488	1.291	19	9	4.775	2.500
Bologna	2.809	1.449	2.916	1.469	11	6	5.736	2.924
Ferrara	1.247	635	1.186	619	12	5	2.445	1.259
Ravenna	1.331	684	1.221	646	14	7	2.566	1.337
Forlì	2.436	1.254	2.832	1.487	85	39	5.353	2.780
EMILIA-ROMAGNA	13.414	6.952	15.389	7.938	173	81	28.976	14.971
Massa-Carrara	913	453	808	417	9	6	1.730	876
Lucca	1.405	739	1.763	873	52	25	3.220	1.637
Pistoia	716	341	1.429	757	9	6	2.154	1.104
Firenze	4.054	2.117	5.105	2.660	37	20	9.196	4.797
Livorno	1.709	875	1.040	569	31	12	2.780	1.456
Pisa	1.099	594	2.146	1.135	20	10	3.265	1.739
Arezzo	1.185	608	1.400	706	15	5	2.600	1.319
Siena	657	348	1.285	644	5	3	1.947	995
Grosseto	781	397	893	447	2	2	1.676	846
TOSCANA	12.519	6.472	15.869	8.208	180	89	28.568	14.769
Perugia	3.123	1.610	2.282	1.197	77	42	5.482	2.849
Terni	1.199	599	771	405	4	1	1.974	1.005
UMBRIA	4.322	2.209	3.053	1.602	81	43	7.456	3.854

(a) Atti pervenuti per la trascrizione sui registri dello Stato civile del Comune di residenza dei genitori.

Segue Tav. 6 — Movimento naturale della popolazione residente per sesso - 1982

Segue A — NATI VIVI

PROVINCE — REGIONI	NELLO STESSO COMUNE DI RESIDENZA DEI GENITORI		IN COMUNE DIVERSO DA QUELLO DI RESIDENZA DEI GENITORI (a)		ALL'ESTERO DA GENITORI RESIDENTI IN ITALIA (a)		TOTALE	
	MF	M	MF	M	MF	M	MF	M
Pesaro e Urbino	1.301	684	1.953	975	42	22	3.296	1.681
Ancona	1.904	997	1.999	1.040	6	4	3.909	2.041
Macerata	1.155	586	1.645	812	3	2	2.803	1.400
Ascoli Piceno	1.466	760	2.098	1.072	50	21	3.614	1.853
MARCHE	5.826	3.027	7.695	3.899	101	49	13.622	6.975
Viterbo	917	453	1.926	980	15	9	2.858	1.442
Rieti	481	258	994	502	5	3	1.480	763
Roma	28.505	14.710	9.122	4.628	188	86	37.815	19.424
Latina	2.975	1.514	3.031	1.570	62	26	6.068	3.110
Frosinone	2.547	1.342	3.666	1.918	28	13	6.241	3.273
LAZIO	35.425	18.277	18.739	9.598	298	137	54.462	28.012
L'Aquila	1.451	719	1.937	934	80	37	3.468	1.690
Teramo	951	497	2.186	1.158	201	102	3.338	1.757
Pescara	1.276	637	1.817	877	57	37	3.150	1.551
Chieti	1.541	779	2.654	1.405	149	71	4.344	2.255
ABRUZZI	5.219	2.632	8.594	4.374	487	247	14.300	7.253
Isernia	378	193	635	312	64	35	1.077	540
Campobasso	1.007	513	1.615	826	196	100	2.818	1.439
MOLISE	1.385	706	2.250	1.138	260	135	3.895	1.979
Caserta	2.930	1.480	10.089	5.232	471	256	13.490	6.968
Benevento	1.231	647	2.529	1.286	389	194	4.149	2.127
Napoli	25.628	13.286	26.826	13.838	768	426	53.222	27.550
Avellino	995	524	4.372	2.250	789	431	6.156	3.205
Salerno	5.536	2.901	9.350	4.816	787	403	15.673	8.120
CAMPANIA	36.320	18.838	53.166	27.422	3.204	1.710	92.690	47.970
Foggia	5.423	2.781	4.807	2.474	406	205	10.636	5.460
Bari	14.638	7.470	7.132	3.600	279	137	22.049	11.207
Taranto	4.755	2.527	3.542	1.849	154	82	8.451	4.458
Brindisi	2.975	1.514	2.729	1.413	373	188	6.077	3.115
Lecce	2.934	1.558	7.259	3.720	974	520	11.167	5.798
PUGLIA	30.725	15.850	25.469	13.056	2.186	1.132	58.380	30.038
Potenza	1.578	793	3.551	1.790	5	280	5.651	2.863
Matera	1.129	553	1.706	839	185	84	3.020	1.506
BASILICATA	2.707	1.346	5.257	2.659	707	364	8.671	4.369
Cosenza	3.489	1.762	6.371	3.269	985	517	10.845	5.548
Catanzaro	4.364	2.207	6.838	3.440	830	421	12.032	6.068
Reggio di Calabria	3.659	1.862	4.969	2.621	334	164	8.962	4.647
CALABRIA	11.512	5.831	18.178	9.330	2.149	1.102	31.839	16.263
Trapani	2.920	1.531	2.891	1.498	193	98	6.004	3.127
Palermo	12.175	6.202	5.719	3.019	907	467	18.801	9.688
Messina	4.641	2.393	3.741	1.889	323	172	8.705	4.454
Agrigento	2.370	1.199	3.802	1.927	976	518	7.148	3.644
Caltanissetta	2.708	1.410	1.305	638	319	170	4.332	2.218
Enna	960	504	1.384	707	568	282	2.912	1.493
Catania	8.461	4.395	6.311	3.203	1.052	517	15.824	8.115
Ragusa	2.328	1.201	1.566	844	205	119	4.099	2.164
Siracusa	2.934	1.536	2.689	1.352	212	119	5.835	3.007
SICILIA	39.497	20.371	29.408	15.077	4.755	2.462	73.660	37.910
Sassari	2.039	1.089	3.079	1.617	95	55	5.213	2.761
Nuoro	988	532	2.577	1.320	127	70	3.692	1.922
Oristano	602	326	1.375	735	33	18	2.010	1.079
Cagliari	4.204	2.159	6.058	3.113	163	90	10.425	5.362
SARDEGNA	7.833	4.106	13.089	6.785	418	233	21.340	11.124
ITALIA	278.697	143.616	339.756	174.335	16.225	8.425	634.678	326.376
— SETTENTRIONALE	85.407	43.951	138.989	71.187	1.399	722	225.795	115.860
<i>Nord-occidentale</i>	51.241	26.378	83.115	42.632	790	438	135.146	69.448
<i>Nord-orientale</i>	34.166	17.573	55.874	28.555	609	284	90.649	46.412
— CENTRALE	58.092	29.985	45.356	23.307	660	318	104.108	53.610
— MERIDIONALE	87.868	45.203	112.914	57.979	8.993	4.690	209.775	107.872
— INSULARE	47.330	24.477	42.497	21.862	5.173	2.695	95.000	49.034

(a) Cfr. corrispondente nota a pagina precedente.

Segue Tav. 6 — Movimento naturale della popolazione residente per sesso - 1982

B — MORTI

PROVINCE — REGIONI	NELLO STESSO COMUNE DI RESIDENZA		IN ALTRO COMUNE (a)		ALL'ESTERO MA ANCORA RESIDENTI IN ITALIA (a)		TOTALE	
	MF	M	MF	M	MF	M	MF	M
Torino	16.261	8.313	6.762	3.609	64	43	23.087	11.965
Vercelli	3.455	1.770	1.999	1.064	15	8	5.469	2.842
Novara	4.379	2.212	1.540	802	31	26	5.950	3.040
Cuneo	4.890	2.613	1.910	1.059	16	9	6.816	3.681
Asti	2.216	1.151	911	464	1	1	3.128	1.616
Alessandria	4.541	2.306	2.054	1.045	15	9	6.610	3.360
PIEMONTE	35.742	18.365	15.176	8.043	142	96	51.060	26.504
VALLE D'AOSTA	775	431	349	220	7	7	1.131	658
Varese	5.370	2.879	1.811	1.010	35	23	7.216	3.912
Como	5.382	2.789	1.820	926	37	26	7.239	3.741
Sondrio	1.333	739	313	177	19	18	1.665	934
Milano	25.788	13.759	9.427	4.992	78	51	35.293	18.802
Bergamo	6.474	3.496	1.317	746	43	34	7.834	4.276
Brescia	7.731	4.141	1.905	1.092	38	32	9.674	5.265
Pavia	5.533	2.912	1.624	874	16	10	7.173	3.796
Cremona	3.037	1.581	1.039	578	2	2	4.078	2.161
Mantova	3.318	1.748	1.126	632	4	2	4.448	2.382
LOMBARDIA	63.966	34.044	20.382	11.027	272	198	84.620	45.269
Bolzano-Bozen	2.301	1.231	1.331	767	71	50	3.703	2.048
Trento	2.908	1.558	1.834	1.042	14	10	4.756	2.610
TRENTINO-ALTO ADIGE	5.209	2.789	3.165	1.809	85	60	8.459	4.658
Verona	4.800	2.511	2.834	1.600	29	25	7.663	4.136
Vicenza	3.697	1.922	2.882	1.628	13	10	6.592	3.560
Belluno	1.533	813	1.192	664	52	32	2.777	1.509
Treviso	3.222	1.651	3.320	1.941	22	12	6.564	3.604
Venezia	5.126	2.707	2.378	1.385	20	14	7.524	4.106
Padova	4.121	2.084	3.223	1.857	15	14	7.359	3.955
Rovigo	1.590	831	1.155	649	3	2	2.748	1.482
VENETO	24.089	12.519	16.984	9.724	154	109	41.227	22.352
Pordenone	1.446	757	1.381	785	73	44	2.900	1.586
Udine	2.977	1.528	3.151	1.705	43	29	6.171	3.262
Gorizia	1.043	543	664	359	13	7	1.720	909
Trieste	3.920	1.888	524	282	41	19	4.485	2.189
FRIULI-VENEZIA GIULIA	9.386	4.716	5.720	3.131	170	99	15.276	7.946
Imperia	1.904	937	1.101	610	36	20	3.041	1.567
Savona	2.463	1.267	1.432	791	7	6	3.902	2.064
Genova	11.225	5.684	2.300	1.221	36	26	13.561	6.931
La Spezia	2.074	1.052	716	398	7	6	2.797	1.456
LIGURIA	17.666	8.940	5.549	3.020	86	58	23.301	12.018
Piacenza	2.927	1.580	660	360	10	7	3.597	1.947
Parma	3.661	1.975	1.001	530	11	6	4.673	2.511
Reggio nell'Emilia	3.154	1.681	1.190	667	9	5	4.353	2.353
Modena	4.280	2.322	1.468	876	11	8	5.759	3.206
Bologna	6.999	3.578	2.804	1.510	13	5	9.816	5.093
Ferrara	3.136	1.632	1.163	662	1	1	4.300	2.295
Ravenna	2.890	1.536	779	464	9	5	3.678	2.005
Forlì	3.929	2.092	1.419	803	39	28	5.387	2.923
EMILIA-ROMAGNA	30.976	16.396	10.484	5.872	103	65	41.563	22.333
Massa-Carrara	1.893	988	320	167	3	1	2.216	1.156
Lucca	3.215	1.652	1.366	735	54	31	4.635	2.418
Pistoia	2.226	1.162	675	379	2	2	2.903	1.543
Firenze	9.793	4.972	2.662	1.449	34	20	12.489	6.441
Livorno	3.099	1.680	613	348	5	3	3.717	2.031
Pisa	3.629	1.925	698	375	4	4	4.331	2.304
Arezzo	2.510	1.320	714	399	7	5	3.231	1.724
Siena	2.413	1.304	583	301	4	3	3.000	1.608
Grosseto	1.762	988	706	413	5	4	2.473	1.405
TOSCANA	30.540	15.991	8.337	4.566	118	73	38.995	20.630
Perugia	5.111	2.759	808	471	15	7	5.934	3.237
Terni	1.850	982	461	267	3	1	2.314	1.250
UMBRIA	6.961	3.741	1.269	738	18	8	8.248	4.487

(a) Atti pervenuti per la trascrizione nei registri dello Stato civile del Comune di residenza del defunto.

Segue Tav. 6 — Movimento naturale della popolazione residente per sesso - 1982

Segue B — MORTI

PROVINCE — REGIONI	NELLO STESSO COMUNE DI RESIDENZA DEI GENITORI		IN ALTRO COMUNE (a)		ALL'ESTERO MA ANCORA RESIDENTI IN ITALIA (a)		TOTALE	
	MF	M	MF	M	MF	M	MF	M
Pesaro e Urbino	2.217	1.185	894	502	10	8	3.121	1.695
Ancona	3.230	1.674	966	525	4	3	4.200	2.202
Macerata	2.238	1.151	594	336	4	1	2.836	1.488
Ascoli Piceno	2.528	1.265	538	296	5	3	3.071	1.564
MARCHE	10.213	5.275	2.992	1.659	23	15	13.228	6.949
Viterbo	1.992	1.080	835	472	2	2	2.829	1.554
Rieti	904	471	699	372	—	—	1.603	843
Roma	24.881	13.309	5.160	2.839	34	27	30.075	16.175
Latina	2.203	1.207	743	452	20	12	2.966	1.671
Frosinone	3.400	1.744	843	495	16	11	4.259	2.250
LAZIO	33.380	17.811	8.280	4.630	72	52	41.732	22.493
L'Aquila	2.279	1.188	937	489	27	16	3.243	1.693
Teramo	1.892	975	469	250	32	25	2.393	1.250
Pescara	1.863	945	612	364	18	9	2.493	1.318
Chieti	2.704	1.351	689	364	22	13	3.415	1.728
ABRUZZI	8.738	4.459	2.707	1.467	99	63	11.544	5.989
Isernia	780	402	147	73	11	9	938	484
Campobasso	2.007	1.030	329	204	58	44	2.394	1.278
MOLISE	2.787	1.432	476	277	69	53	3.332	1.762
Caserta	5.025	2.529	1.049	619	40	23	6.114	3.171
Benevento	2.393	1.228	308	194	34	21	2.735	1.443
Napoli	20.127	10.289	3.754	2.108	223	158	24.104	12.555
Avellino	3.202	1.687	617	359	91	59	3.910	2.105
Salerno	6.734	3.504	1.248	708	81	61	8.063	4.273
CAMPANIA	37.481	19.237	6.976	3.988	469	322	44.926	23.547
Foggia	4.708	2.422	678	373	50	33	5.436	2.828
Bari	9.601	4.826	1.248	738	83	61	10.932	5.625
Taranto	3.440	1.795	448	254	14	5	3.902	2.054
Brindisi	2.641	1.370	327	202	23	8	2.991	1.580
Lecce	5.473	2.906	543	329	51	41	6.067	3.276
PUGLIA	25.863	13.319	3.244	1.896	221	148	29.328	15.363
Potenza	3.011	1.568	532	299	49	30	3.592	1.897
Matera	1.309	666	218	128	6	4	1.533	798
BASILICATA	4.320	2.234	750	427	55	34	5.125	2.695
Cosenza	4.665	2.319	979	512	81	55	5.725	2.886
Catanzaro	4.946	2.491	908	515	50	34	5.904	3.040
Reggio di Calabria	4.154	2.383	664	369	35	20	5.273	2.772
CALABRIA	14.187	7.193	2.551	1.396	166	109	16.902	8.698
Trapani	3.759	1.916	466	253	48	32	4.273	2.201
Palermo	9.534	4.791	663	364	119	80	10.316	5.235
Messina	5.953	3.012	604	328	34	21	6.591	3.361
Agrigento	3.736	1.964	381	209	96	56	4.213	2.229
Caltanissetta	2.324	1.210	192	115	50	28	2.566	1.353
Enna	1.707	891	138	81	47	35	1.892	1.007
Catania	8.085	4.180	1.076	524	116	88	9.277	4.792
Ragusa	2.391	1.232	155	85	40	26	2.586	1.343
Siracusa	2.995	1.575	314	172	23	15	3.332	1.762
SICILIA	40.484	20.771	3.989	2.131	573	381	45.046	23.283
Sassari	3.100	1.663	606	368	16	12	3.722	2.043
Nuoro	1.998	1.070	419	267	17	14	2.434	1.351
Oristano	1.082	556	395	244	4	3	1.481	803
Cagliari	3.716	1.977	1.314	782	17	13	5.047	2.772
SARDEGNA	9.896	5.266	2.734	1.661	54	42	12.684	6.969
ITALIA	412.657	214.929	122.114	67.682	2.956	1.992	537.727	284.603
— SETTENTRIONALE	187.809	98.200	77.809	42.846	1.019	692	266.637	141.738
<i>Nord-occidentale</i>	<i>118.149</i>	<i>61.780</i>	<i>41.456</i>	<i>22.310</i>	<i>507</i>	<i>359</i>	<i>160.112</i>	<i>84.449</i>
<i>Nord-orientale</i>	<i>69.660</i>	<i>36.420</i>	<i>36.353</i>	<i>20.536</i>	<i>512</i>	<i>333</i>	<i>106.525</i>	<i>57.289</i>
— CENTRALE	81.094	42.818	20.878	11.593	231	148	102.203	54.559
— MERIDIONALE	93.374	47.874	16.704	9.451	1.079	729	111.157	58.054
— INSULARE	50.380	26.037	6.723	3.792	627	423	57.730	30.252

(a) Cfr. corrispondente nota a pagina precedente.

li ampiezza demografica, per Provincia

11-12-1982

A DEMOGRAFICA																		TOTALE			
20.001-30.000		30.001-40.000		40.001-50.000		50.001-65.000		65.001-80.000		80.001-100.000		100.001-250.000		250.001-500.000		Oltre 500.000		N. Comuni	Abitanti		
N. Comuni	Abitanti	N. Comuni	Abitanti	N. Comuni	Abitanti	N. Comuni	Abitanti	N. Comuni	Abitanti	N. Comuni	Abitanti	N. Comuni	Abitanti	N. Comuni	Abitanti	N. Comuni	Abitanti	N. Comuni	Abitanti		
4	105.512	3	102.547	4	185.790	1	63.983										1	1.093.384	315	2.327.996	
1	20.298	1	32.441			2	105.662												169	393.678	
3	72.394	1	31.364			1	56.049					1	101.993						165	506.592	
								1	77.022										250	548.697	
3	73.113	1	31.216	1	41.435					1	99.401								120	214.093	
11	271.317	6	197.568	5	227.225	4	225.694	1	77.022	1	99.401	1	101.993				1	1.093.384	1.209	4.454.150	
		1	37.306																	74	112.962
1	20.099	1	37.211	1	46.888			1	79.206	1	90.348								141	789.345	
1	22.736	1	36.849			1	51.241			1	95.573								247	779.496	
12	282.924	12	399.470	4	177.821	2	103.748			2	175.381	1	123.208				1	1.580.810	78	174.807	
1	25.869											1	121.191						249	4.010.070	
2	43.768											1	204.567						250	900.364	
		1	34.461	1	42.487	1	64.775			1	84.644	1	80.210						206	1.020.694	
				1	60.468					1	80.210								190	510.946	
17	395.396	15	507.991	6	267.196	5	280.232	1	79.206	6	526.156	3	448.966				1	1.580.810	1.546	8.894.236	
		1	33.504									1	103.979						116	431.565	
		1	33.110							1	99.307								223	442.969	
		2	66.614							1	99.307	1	103.979						339	874.534	
2	52.086													1	263.761				98	777.725	
2	48.944	2	74.611									1	113.790						121	729.860	
1	20.859	1	36.595																69	219.778	
3	77.017	2	66.316							1	87.069								95	724.229	
4	95.626	2	68.041			1	53.794							1	342.514				43	838.844	
1	21.822					1	52.281					1	232.825						105	811.555	
13	316.354	7	245.563			2	106.075			1	87.079	2	346.615	2	606.275				582	4.355.049	
						1	51.978												51	276.649	
1	29.951			1	41.525							1	101.152						137	529.950	
												1	249.179						25	144.184	
1	29.951			1	41.525	1	51.978					2	350.331					6	280.386	219	1.231.169
1	25.953			1	41.435	1	60.992												67	222.694	
1	21.492							1	74.673										69	297.588	
3	80.597											1	113.486					1	754.432	67	1.036.121
5	128.042			1	41.435	1	60.992	1	74.673			1	113.486				1	754.432	32	239.978	
1	23.732											1	108.469						48	277.730	
1	21.527											1	178.310						47	399.699	
3	64.808			1	40.220	1	60.748					1	130.794						45	414.417	
2	51.034	1	36.002			1	60.891					1	179.858						47	597.299	
4	95.263											1	147.711		1	454.703			60	928.381	
1	24.783	1	34.115			1	54.937					1	137.093						26	379.441	
1	20.185	1	31.966							1	89.443	2	240.088						18	357.524	
13	301.332	3	102.083	1	40.220	3	176.576			1	89.443	8	1.122.323	1	454.703			50	602.855		
								2	134.439										37	203.393	
1	25.421	1	30.847	1	44.178	1	58.404			1	90.686								15	385.695	
2	41.890									1	91.933								22	265.617	
3	67.055	1	33.452	2	90.206	1	54.142					1	161.342	1	444.294			51	1.201.690		
2	54.275	1	39.071									1	175.803					20	347.130		
3	79.802	1	35.537									1	104.554					39	389.391		
2	45.084									1	91.861							39	313.302		
1	26.291					1	61.349											36	254.928		
1	21.438							1	69.669									28	220.596		
15	361.256	4	138.907	3	134.384	3	173.895	3	204.108	3	274.480	3	441.699	1	444.294			287	3.581.742		
1	24.612	3	107.324			1	52.891					1	143.089					59	583.286		
2	43.574											1	111.507					33	226.941		
3	68.186	3	107.324			1	52.891					2	254.596					92	810.227		

Tav. 8 — Popolazione e movimento anagrafico nei singoli Comuni

Torino

Codice dei Comuni	COMUNI	POPOLAZIONE RESIDENTE al 31 dicembre 1981	ISCRIZIONI E CANCELLAZIONI ANAGRAFICHE NELL'ANNO 1982						POPOLAZIONE RESIDENTE al 31 dicembre 1982
			Per movimento naturale		Per trasferimento di residenza				
			Nati vivi	Morti	Iscritti		Cancellati		
					da altro Comune	dal- l'estero	per altro Comune	per l'estero	
01 - PROVINCIA DI TORINO									
001	AGLIE'	2.576	17	37	106	-	93	-	2.569
002	AIRASCA	3.039	60	16	165	3	189	-	3.062
003	ALA DI STURA	477	5	7	8	-	7	-	476
004	ALBIANO D'IVREA	1.585	11	14	38	-	43	-	1.577
005	ALICE SUPERIORE	583	4	6	32	-	8	-	605
006	ALMESE	4.423	40	48	153	1	150	7	4.412
007	ALPETTE	327	1	5	18	-	4	-	337
008	ALPIGNANO	12.501	123	105	823	16	256	13	13.089
009	ANDEZENO	1.604	19	10	87	-	37	-	1.663
010	ANDRATE	487	3	9	14	1	3	-	493
011	ANGROGNA	802	4	9	32	-	29	-	800
012	ARIGNANO	770	9	17	32	-	16	-	778
013	AVIGLIANA	3.183	89	117	366	17	271	-	9.233
014	AZEGLIO	1.229	7	20	18	-	27	-	1.207
015	BAIRO	738	4	15	47	-	7	-	767
016	BALANGERO	2.881	26	47	55	-	63	-	2.852
017	BALDISSERO CANAVESE	453	2	11	27	-	7	-	464
018	BALDISSERO TORINESE	2.348	22	48	156	15	94	5	2.394
019	BALME	140	1	1	11	-	6	-	145
020	BANCHETTE	4.264	52	27	156	3	175	8	4.265
021	BARBARIA	1.223	8	15	75	-	33	-	1.258
022	BARDONECCHIA	3.316	31	20	189	2	180	6	3.332
023	BARONE CANAVESE	547	-	7	23	-	9	-	554
024	BEINASCO	19.393	205	99	1.076	14	699	26	18.864
025	BIBIANA	2.724	16	49	85	2	125	2	2.651
026	BOBBIO PELLICE	672	5	14	12	2	24	-	653
027	BOLLENGO	1.944	11	37	54	1	39	-	1.934
028	BORGARO TORINESE	3.552	105	49	534	10	341	-	8.811
029	BORGIALLO	463	3	9	16	-	9	-	464
030	BORGOFRANCO D'IVREA	3.553	35	33	82	1	89	-	3.659
031	BORGOMASINO	856	2	20	40	-	34	-	844
032	BORGONE SUSA	2.128	14	22	52	1	56	-	2.117
033	BOSCONERO	2.533	26	34	98	1	121	-	2.503
034	BRANDIZZO	6.785	101	66	282	5	176	2	6.929
035	BRICHERASIO	3.573	37	50	193	5	98	-	3.665
036	BROSSO	593	7	4	3	-	16	-	493
037	BROZOLO	478	3	8	16	1	15	-	475
038	BRUINO	5.752	50	30	306	12	330	-	5.760
039	BRUSASCO	1.495	19	32	56	1	83	-	1.456
040	BRUZOLO	1.252	4	17	50	1	35	-	1.255
041	BURIASCO	1.299	19	22	59	3	45	-	1.313
042	BURJOLO	1.235	14	20	35	-	28	-	1.236
043	BUSANO	1.122	7	8	33	-	44	-	1.110
044	BUSSOLENO	6.516	72	76	256	6	184	1	6.589
045	BUTTIGLIERA ALTA	5.332	40	34	313	6	184	-	5.443
046	CAPASSE	3.587	43	40	61	-	51	-	3.600
047	CALUSSO	7.510	53	73	149	3	139	-	7.503
048	CAMBIANO	5.401	64	65	217	1	186	-	5.432
049	CAMPIGLIONE-FENILE	1.122	4	8	39	-	32	-	1.116
050	CANDIA CANAVESE	1.290	12	26	47	-	31	-	1.292
051	CANDIOLO	3.391	29	21	160	1	115	-	3.445
052	CANISCHIO	311	-	10	13	-	9	-	305
053	CANTALUPA	1.581	12	28	62	4	40	-	1.591
054	CANTOIRA	582	6	10	16	-	17	-	577
055	CAPRIE	1.717	11	21	77	-	32	-	1.752
056	CARAVINO	1.148	6	13	12	1	15	-	1.139
057	CAREMA	1.017	10	17	12	-	27	-	995
058	CARIGNANO	8.835	59	106	170	5	178	5	8.780
059	CARMAGNOLA	24.189	292	206	575	7	565	13	24.279
060	CASALBORGONE	1.480	7	26	38	2	36	-	1.465
061	CASCINETTE D'IVREA	1.590	13	18	72	4	87	1	1.573
062	CASELETTE	2.359	23	13	76	2	71	-	2.376
063	CASELLE TORINESE	12.454	116	133	263	1	402	3	12.296
064	CASTAGNETO PO	1.010	12	11	73	5	55	8	1.026
065	CASTAGNOLE PIEMONTE	1.598	15	17	37	2	46	-	1.499
066	CASTELLAMONTE	9.047	78	109	216	4	173	8	9.055
067	CASTELNUOVO NIGRA	584	3	16	18	1	13	1	576
068	CASTIGLIONE TORINESE	4.534	36	31	175	5	150	-	4.569
069	CAVAGNOLLO	2.103	22	24	118	-	90	-	2.129
070	CAVOUR	5.073	53	71	218	-	142	-	5.131
071	CERCENASCO	1.561	9	18	49	1	44	-	1.558
072	CERES	1.016	9	18	36	-	14	-	1.029

Segue Tav. 8 — Popolazione e movimento anagrafico nei singoli Comuni

Torino

Codice dei Comuni	COMUNI	POPOLAZIONE RESIDENTE al 31 dicembre 1981	ISCRIZIONI E CANCELLAZIONI ANAGRAFICHE NELL'ANNO 1982						POPOLAZIONE RESIDENTE al 31 dicembre 1982
			Per movimento naturale		Per trasferimento di residenza				
			Nati vivi	Morti	Iscritti		Cancellati		
					da altro Comune	dal- l'estero	per altro Comune	per l'estero	
073	CERESOLE REALE	172	2	2	4	-	1	-	175
074	CESANA TORINESE	916	10	8	46	3	45	1	921
075	CHIALAMBERTO	339	-	10	12	-	11	-	379
076	CHIANOCOCO	1.482	17	23	87	4	75	-	1.492
077	CHIAVERANO	2.204	12	23	45	9	36	3	2.208
078	CHIERI	30.941	280	307	816	22	829	21	30.902
079	CHIESANUOVA	207	1	2	7	-	6	-	207
080	CHIONMONTE	1.035	7	11	49	-	33	-	1.047
081	CHIUSA DI SAN MICHELE	1.607	20	18	44	-	54	-	1.599
082	CHIVASSO	26.527	282	201	730	8	1.183	12	26.151
083	CICCONIO	378	5	5	7	-	12	-	373
084	CINTANO	231	2	3	4	-	5	-	229
085	CINZANO	279	2	4	4	-	17	-	264
086	CIRIÈ	19.334	206	154	370	20	475	6	18.945
087	CLAVISSE	180	-	1	17	-	17	5	174
088	COASSOLO TORINESE	1.302	8	20	56	-	22	-	1.324
089	COAZZE	2.518	28	37	29	3	55	6	2.479
090	COLLEGNÒ	45.530	405	373	1.380	50	1.391	10	46.561
091	COLLERETTO CASTELNUOVO	336	3	8	14	-	9	-	396
092	COLLERETTO GIACOSA	621	4	10	15	-	15	-	615
093	CONDOVE	4.445	36	63	97	1	109	-	4.407
094	CORIO	2.863	28	48	89	5	63	-	2.874
095	COSSANO CANAVESE	567	8	8	4	-	6	-	565
096	CUCEGLIO	773	3	16	39	-	18	-	781
097	CUMIANA	5.971	48	82	219	11	184	7	5.976
098	CUORGNE'	10.438	109	108	318	7	297	11	10.456
099	DRUENTO	7.245	68	56	149	3	298	17	7.094
100	EXILLES	354	2	8	11	-	20	-	339
101	FAVRIA	4.302	49	37	132	10	106	4	4.346
102	FELETTO	2.358	37	27	114	-	82	-	2.400
103	FENESTELLE	794	9	20	25	1	27	-	782
104	PIANO	2.311	12	24	86	3	64	1	2.323
105	PIORANO CANAVESE	923	6	7	18	-	21	-	919
106	POGLIZZO	2.097	24	30	49	1	42	-	2.099
107	PORNO CANAVESE	4.319	44	58	90	9	125	2	4.277
108	PRASSINETTO	360	3	7	9	-	6	-	359
109	PFONT	1.332	7	23	33	-	26	-	1.323
110	PRUSSASCO	2.211	20	19	118	1	98	-	2.233
111	GARZIGLIANA	516	4	5	32	1	25	-	523
112	GASSINO TORINESE	8.875	74	83	322	2	316	7	8.867
113	GERMAGNANO	1.354	15	17	45	-	52	-	1.345
114	GIAGLIONE	690	5	5	8	-	23	-	675
115	GIAVENO	11.531	118	163	362	19	206	8	11.653
116	GIVOLETTO	1.745	11	12	90	-	63	-	1.771
117	GRAVERE	519	7	5	46	-	42	-	525
118	GROSCAVALLO	238	1	11	6	-	9	-	275
119	GROSSO	864	5	10	11	-	16	-	854
120	GRUGLIASCO	34.564	393	216	1.576	34	1.186	20	35.135
121	INGRIA	130	-	4	1	1	3	-	125
122	INVERSO PINASCA	655	4	5	20	-	9	-	665
123	ISOLABELLA	263	3	6	18	-	5	-	273
124	ISSIGLIO	431	4	9	18	2	12	-	434
125	IVREA	27.553	192	229	628	47	671	42	27.578
126	LA CASSA	935	3	11	40	-	35	-	932
127	LA LOGGIA	5.424	68	42	144	11	203	11	5.391
128	LANZO TORINESE	5.464	53	69	180	2	141	-	5.489
129	LAURIANO	1.172	5	24	52	1	39	-	1.167
130	LEINI	11.743	116	87	443	8	406	26	11.791
131	LEMIE	389	-	11	6	-	9	-	375
132	LESSOLO	2.013	19	26	50	1	42	-	2.05
133	LEVONE	438	2	5	6	-	3	-	488
134	LOCANA	2.179	19	37	28	-	33	-	2.156
135	LOMBARDORE	1.372	20	15	53	-	46	-	1.384
136	LOMBRIASCO	862	11	10	30	-	46	-	847
137	LOPENZE'	1.072	8	9	45	-	21	3	1.092
138	LUGNACCO	356	1	3	7	-	2	-	359
139	LUSERNA SAN GIOVANNI	7.454	55	122	409	7	231	4	7.568
140	LUSERNETTA	539	4	11	23	-	26	-	529
141	LUSIGLIE'	490	3	12	13	-	16	-	478
142	MACELLO	1.089	10	21	52	1	34	-	1.097
143	MAGLIONE	486	4	11	27	-	3	-	503
144	MARENTINO	336	5	19	60	1	31	4	948
145	MASSELLO	114	-	2	7	-	-	-	119
146	MATHI	4.159	33	39	87	1	125	-	4.126
147	MATTE	670	6	13	23	-	17	-	669

Segue Tav. 8 — Popolazione e movimento anagrafico nei singoli Comuni

Torino

Codice dei Comuni	COMUNI	POPOLAZIONE RESIDENTE al 31 dicembre 1981	ISCRIZIONI E CANCELLAZIONI ANAGRAFICHE NELL'ANNO 1982						POPOLAZIONE RESIDENTE al 31 dicembre 1982
			Per movimento naturale		Per trasferimento di residenza				
			Nati vivi	Morti	Iscritti		Cancellati		
					da altro Comune	dal- l'estero	per altro Comune	per l'estero	
148	MAZZE'	3.433	28	53	99	2	34	-	3.475
149	MEANA DI SUSÀ	876	5	11	36	1	43	-	864
150	MERCENASCO	1.216	4	22	32	-	32	-	1.198
151	MEUGLIANO	144	1	3	9	-	2	-	149
152	MEZZENILE	1.013	5	15	13	5	10	-	1.011
153	MONBELLO DI TORINO	290	3	4	16	-	9	-	296
154	MONFANTERO	667	3	11	16	3	14	-	664
155	MONASTERO DI LANZO	478	8	10	10	-	19	-	467
156	MONCALIERI	64.141	610	451	1.988	79	2.330	54	63.983
157	MONCENISIO	32	-	6	-	-	-	-	38
158	MONTALDO TORINESE	426	1	5	16	-	8	-	430
159	MONTALENGHE	333	6	15	31	1	13	-	318
160	MONTALDO D'ORA	3.432	34	31	79	-	110	-	3.404
161	MONTANARO	5.337	54	67	170	5	152	5	5.312
162	MONTEU DA PO	755	11	9	43	-	33	-	767
163	MORIONDO TORINESE	616	1	7	23	-	15	-	618
164	NICHELINO	44.273	448	259	2.213	23	1.764	15	44.919
165	NOASCA	343	1	9	5	-	27	-	313
166	NOLE	6.305	80	64	230	-	190	9	6.352
167	NONAGLIO	381	1	4	6	-	9	-	375
168	NOVE	7.362	85	44	371	4	320	9	7.149
169	NOVALESA	522	10	12	9	-	7	-	522
170	OGLIANICO	1.242	9	20	34	-	32	1	1.232
171	ORBASSANO	18.045	167	116	828	12	557	5	18.374
172	ORIO CANAVESE	730	4	14	20	-	14	-	776
173	OSASCO	795	8	10	28	-	23	-	798
174	OSASIO	568	6	7	12	-	7	-	572
175	OUX	2.028	20	19	182	7	101	11	2.106
176	OZEGNA	1.100	6	15	56	-	32	-	1.115
177	PALAZZO CANAVESE	828	5	10	18	3	16	-	828
178	PANCALIERI	1.858	19	22	39	-	47	-	1.847
179	PARELLA	472	2	8	26	1	15	-	478
180	PAVAROLO	616	10	8	37	1	21	1	634
181	PAVONE CANAVESE	3.363	30	40	125	-	109	-	3.369
182	PECCO	241	3	11	7	-	8	-	232
183	PECETTO TORINESE	3.110	31	31	176	23	102	7	3.200
184	PEROSA ARGENTINA	4.332	31	59	113	-	66	-	4.351
185	PEROSA CANAVESE	436	4	4	25	-	14	-	447
186	PERRERO	1.357	3	16	21	-	32	-	1.033
187	PERTUSIO	624	2	16	12	-	22	-	600
188	PESSINETTO	742	6	11	19	-	25	-	731
189	PIANEZZA	10.098	100	100	446	8	235	2	10.255
190	PINASCA	2.855	20	37	79	-	56	10	2.851
191	PINERLO	36.249	312	414	1.255	25	932	25	36.510
192	PINO TORINESE	7.710	50	64	332	24	255	8	7.789
193	PIOBASSI TORINESE	2.813	45	23	53	5	67	-	2.826
194	PIOSSASCO	15.448	180	97	455	10	474	9	15.513
195	PISCINA	2.637	28	28	88	4	87	1	2.641
196	PIVERONE	1.137	2	18	30	1	30	-	1.172
197	POIRINO	7.838	36	66	320	5	218	8	7.957
198	POMARETTO	1.243	14	6	26	-	43	-	1.234
199	PONT-CANAVESE	4.356	30	78	94	2	107	1	4.296
200	PORTE	959	4	14	36	-	30	-	955
201	PRAGELATO	432	5	8	28	-	26	-	491
202	PRALI	405	7	4	7	-	33	5	377
203	PRALORMO	1.380	8	11	47	-	30	-	1.394
204	PRAMOLLO	359	2	4	5	-	2	-	360
205	PRAROSTINO	339	4	11	41	-	26	-	347
206	PRASCOPSANO	661	4	11	19	-	15	-	658
207	PRATIGLIONE	550	6	7	9	-	25	-	633
208	QUAGLIUZZO	330	1	3	7	-	15	-	320
209	QUASSOLO	463	3	6	4	-	4	-	460
210	QUINCINETTO	1.193	7	17	54	-	41	1	1.195
211	REANO	1.118	3	14	57	4	43	-	1.125
212	RIBORDONE	169	-	4	7	-	3	-	169
213	RIVALBA	869	10	11	40	1	31	1	877
214	RIVALTA DI TORINO	14.007	163	81	595	12	598	-	14.098
215	RIVA PRESSO CHIERI	2.753	37	25	173	-	95	-	2.858
216	RIVARA	2.677	34	24	63	-	82	-	2.668
217	RIVAROLO CANAVESE	11.597	130	104	388	7	345	5	11.668
218	RIVAROSSA	971	3	18	40	2	19	2	977
219	RIVOLI	49.592	494	319	1.716	23	1.743	32	49.731
220	RUBASSO	2.736	32	24	159	1	147	5	2.752
221	BOCCA CANAVESE	1.553	16	20	34	1	31	-	1.553
222	ROLETTO	1.342	9	12	101	-	60	-	1.380

Segue Tav. 8 — Popolazione e movimento anagrafico nei singoli Comuni

Torino

Codice dei Comuni	COMUNI	POPOLA- ZIONE RESIDENTE al 31 dicembre 1981	ISCRIZIONI E CANCELLAZIONI ANAGRAFICHE NELL'ANNO 1982						POPOLA- ZIONE RESIDENTE al 31 dicembre 1982
			Per movimento naturale		Per trasferimento di residenza				
			Nati vivi	Morti	Iscritti		Cancellati		
					da altro Comune	dal- l'estero	per altro Comune	per l'estero	
223	ROMANO CANAVESE	2.830	34	14	147	6	115	-	2.888
224	RONCO CANAVESE	512	2	14	21	3	4	-	520
225	RONDISSONE	1.770	16	31	77	-	46	-	1.786
226	RORA'	251	5	6	12	-	12	-	250
228	ROSTA	3.177	23	24	136	6	118	3	3.197
227	ROURE	1.120	5	19	15	-	26	-	1.095
229	RUBIANA	1.212	15	19	97	-	62	4	1.239
230	RUEGLIO	923	4	14	26	-	10	4	925
231	SALASSA	1.607	13	16	44	-	71	-	1.577
232	SALBERTRAND	461	4	5	18	-	20	-	458
233	SALERANO CANAVESE	426	4	4	14	1	15	1	425
234	SALZA DI PINEROLO	104	-	2	1	-	18	-	85
235	SAMONE	1.283	15	7	80	1	56	-	1.316
236	SAN BENIGNO CANAVESE	4.462	59	46	254	2	190	1	4.540
237	SAN CARLO CANAVESE	3.088	32	24	158	3	88	1	3.168
238	SAN COLOMBANO BELMONTE	279	1	4	8	-	2	-	282
239	SAN DIDERO	346	3	3	17	-	3	-	360
240	SAN FRANCESCO AL CAMPO	3.475	30	42	165	-	86	4	3.538
241	SANGANO	2.523	27	26	185	5	92	-	2.627
242	SAN GERMANO CHISONE	1.794	11	29	52	1	33	-	1.796
243	SAN GILLIO	1.951	17	16	65	-	60	-	1.957
244	SAN GIORGIO CANAVESE	2.235	10	38	93	-	53	2	2.245
245	SAN GIORIO DI SUSÀ	824	10	18	19	-	27	-	808
246	SAN GIUSTO CANAVESE	2.533	26	44	74	-	56	-	2.638
247	SAN MARTINO CANAVESE	729	1	14	47	2	20	-	745
248	SAN MAURIZIO CANAVESE	5.791	49	80	195	9	217	5	6.742
249	SAN MAURO TORINESE	14.659	127	118	510	21	329	8	14.862
250	SAN PIETRO VAL LEMINA	1.126	17	14	61	1	43	1	1.147
251	SAN PONSÒ	253	3	3	13	-	11	-	255
252	SAN RAFFAELE CIVENA	2.241	20	27	81	-	107	7	2.201
253	SAN SEBASTIANO DA PO	1.407	5	25	43	3	49	-	1.384
254	SAN SECONDO DI PINEROLO	3.243	30	31	182	4	137	-	3.291
255	SANT'AMBROGIO DI TORINO	4.093	34	43	115	5	150	4	4.055
256	SANT'ANTONINO DI SUSÀ	3.986	47	27	73	1	67	-	4.013
257	SANTENA	10.310	136	75	275	3	352	4	10.293
258	SAUZE DI CESANA	159	1	4	12	1	9	-	160
259	SAUZE D'JULIX	916	13	14	61	3	41	-	938
260	SCALENGHE	2.544	27	21	86	5	76	8	2.557
261	SCARMAGNO	814	4	10	26	-	22	-	812
262	SCIOLZE	1.050	13	17	70	-	45	-	1.071
263	SESTRIERE	751	7	5	56	1	22	-	788
264	SETTIMO ROTTAIO	565	5	3	7	-	3	-	571
265	SETTIMO TORINESE	44.217	459	299	1.426	18	1.239	3	44.579
266	SETTIMO VITTORE	1.787	19	27	48	1	45	-	1.783
267	SPARONE	1.345	15	11	46	-	61	-	1.334
268	STRAMBINELLO	259	1	4	7	-	7	-	256
269	STRAMBINO	5.124	50	71	131	1	143	-	6.092
270	SUSÀ	7.086	60	82	226	8	197	2	7.099
271	TAVAGNASCO	874	7	14	6	-	17	-	856
272	TORINO	1.114.950	9.326	11.200	17.622	1.610	37.959	965	1.093.384
273	TORRAZZA PIEMONTE	2.076	15	30	30	-	59	-	2.092
274	TORRE CANAVESE	594	4	10	30	-	17	-	601
275	TORRE PELLICE	4.652	19	78	180	8	150	2	4.839
276	TRANA	2.496	28	39	159	1	85	-	2.560
277	TRAUSELLA	182	2	5	-	-	-	-	179
278	TRAVESELLA	593	3	10	7	-	26	-	567
279	TRAVES	575	7	9	7	-	6	-	574
280	TROPARELLO	7.877	65	94	414	6	186	-	8.082
281	USSEAU	253	-	3	6	-	17	-	239
282	USSEGLIO	334	1	10	1	-	18	1	357
283	VAIE	1.049	3	20	16	-	24	-	1.024
284	VAL DELLA TORRE	2.593	21	40	143	-	145	-	2.572
285	VALGIOIE	356	3	3	48	-	24	-	380
286	VALLO TORINESE	665	5	11	18	1	7	-	671
287	VALPERGA	3.489	34	45	66	-	71	-	3.473
288	VALPRATO SIANA	216	1	6	10	-	8	-	213
289	VARISELLA	667	3	14	30	-	19	-	667
290	VAUDA CANAVESE	1.125	5	17	39	-	19	-	1.133
292	VENARIA	25.744	275	228	1.676	25	974	14	27.504
291	VENAUS	993	5	13	37	1	28	-	995
293	VEROLENGO	4.537	46	74	120	3	107	-	4.625
294	VERRUA SAVOIA	1.324	8	20	51	1	61	-	1.303
295	VESTIGNÈ	950	1	13	16	-	20	-	934
296	VIALFRE'	261	3	-	3	-	8	-	259
297	VICO CANAVESE	1.021	8	23	25	-	17	1	1.013

Segue Tav. 8 — Popolazione e movimento anagrafico nei singoli Comuni

Torino-Vercelli

Codice dei Comuni	COMUNI	POPOLAZIONE RESIDENTE al 31 dicembre 1981	ISCRIZIONI E CANCELLAZIONI ANAGRAFICHE NELL'ANNO 1982						POPOLAZIONE RESIDENTE al 31 dicembre 1982
			Per movimento naturale		Per trasferimento di residenza				
			Nati vivi	Morti	Iscritti		Cancellati		
da altro Comune	dal- l'estero	per altro Comune			per l'estero				
298	VIDRACCO	353	4	8	3	-	11	-	341
299	VIGONE	5.155	42	63	109	1	114	-	5.130
300	VILLAFRANCA PIEMONTE	4.715	38	50	121	4	117	-	4.711
301	VILLANOVA CANAVESE	1.013	3	11	20	-	24	2	1.004
302	VILLARBASSE	2.327	19	19	142	3	35	11	2.426
303	VILLAR DORA	1.354	16	19	69	-	54	-	1.976
304	VILLAREGGIA	1.016	7	19	27	-	8	-	1.023
305	VILLAR FOCCHIARDO	1.958	22	26	69	1	36	-	1.998
306	VILLAR PELLICE	1.217	5	10	27	6	29	-	1.216
307	VILLAR PEROSA	4.224	27	38	126	-	149	-	4.190
308	VILLASTELLONE	4.619	53	49	168	-	170	-	4.621
309	VINOVO	11.596	154	87	565	12	344	12	11.884
310	VIRLE PIEMONTE	905	4	17	59	-	24	-	927
311	VISCHE	1.396	2	23	19	-	24	-	1.370
312	VISTORIO	458	1	9	10	-	11	-	459
313	VIU'	1.418	12	29	43	-	26	-	1.418
314	VOLPIANO	10.786	147	95	390	2	367	5	10.858
315	VOLVERA	6.745	95	37	284	3	280	6	6.804
TOTALE		2.343.005	21.080	23.087	62.229	2.597	76.175	1.653	2.327.996

02 - PROVINCIA DI VERCELLI

001	AILOICHE	384	1	5	20	-	11	-	389
002	ALAGNA VALSESIA	439	4	10	13	-	16	-	430
003	ALBANO VERCELLESE	400	1	20	37	1	12	-	407
004	ALICE CASTELLO	2.319	20	47	59	1	44	5	2.303
005	ANDORNO MICCA	3.987	38	63	158	9	142	1	3.986
006	ARBORIO	1.129	10	20	26	1	19	-	1.127
007	ASIGLIANO VERCELLESE	1.335	9	24	32	1	19	-	1.384
008	BALMUCCIA	148	-	6	5	-	4	-	143
009	BALOCCO	337	2	15	3	-	4	-	323
010	BENNA	1.089	6	18	44	5	31	-	1.095
011	BIANZE'	2.363	14	43	50	-	32	-	2.352
012	BIELLA	53.549	414	646	1.561	85	1.530	43	53.390
013	BIOGLIO	1.185	7	34	43	1	44	-	1.158
014	BOCCIOLETO	337	4	12	8	-	7	-	380
015	BORGO D'ALE	2.824	20	76	79	4	60	-	2.791
016	BORGOSIESA	15.353	105	168	291	18	387	4	15.818
017	BORGO VERCELLI	2.260	20	28	85	1	65	-	2.273
018	BORRIANA	846	7	17	22	2	17	-	843
019	BREIA	182	1	3	14	-	5	-	189
020	BRUSNENGO	1.933	17	22	92	18	55	21	1.932
021	BURONZO	1.187	10	17	36	-	40	-	1.176
022	CALLABIANA	194	1	3	8	-	3	-	197
023	CAMANDONA	475	5	5	24	-	9	5	485
024	CAMBURZANO	1.238	12	18	33	-	41	-	1.284
025	CAMPETOGNO	233	2	5	6	-	11	-	225
026	CAMPIGLIA CERVO	213	1	6	16	2	15	-	211
027	CANDELO	7.658	58	80	211	8	224	-	7.631
028	CAPRILE	244	2	6	4	-	12	2	230
029	CARCOFORO	85	-	1	-	-	2	-	82
030	CARESSANA	1.274	7	23	44	-	14	-	1.288
031	CARESANABLOT	547	4	6	46	-	28	-	563
032	CARISIO	1.091	4	21	20	-	31	-	1.063
033	CASANOVA ELVO	334	-	3	7	-	5	-	333
034	CASAPINTA	543	5	6	18	-	20	-	540
036	CASTELLETTO CERVO	690	4	11	44	3	22	-	708
037	CAVAGLIA'	3.312	29	49	104	-	73	-	3.323
038	CELLIO	839	2	16	23	-	22	-	826
039	CERRETO CASTELLO	335	2	5	15	-	15	-	382
040	CERRIGONE	2.601	30	43	145	3	80	-	2.656
041	CERVATTO	79	1	4	2	-	4	-	74
042	CIGLIANO	4.870	61	71	66	1	155	-	4.772
043	CIVIASCO	253	2	6	7	-	15	-	241
044	COGGIOLA	3.021	18	53	60	-	72	-	2.974
045	COLLOBIANO	133	-	1	12	-	14	-	130
046	COSSATO	15.913	124	168	415	39	368	35	15.920
047	COSTANZANA	1.003	3	18	32	-	19	-	1.001
048	CRAVAGLIANA	395	6	11	8	-	16	-	382
049	CRESCENTINO	6.852	66	82	258	7	190	1	6.910
050	CRIVACUORE	2.216	14	34	52	-	65	-	2.183
051	CROSA	338	2	6	4	-	10	-	328
052	CROVA	483	5	14	25	-	27	-	472

Segue Tav. 8 — Popolazione e movimento anagrafico nei singoli Comuni

Vercelli

Codice dei Comuni	COMUNI	POPOLAZIONE RESIDENTE al 31 dicembre 1981	ISCRIZIONI E CANCELLAZIONI ANAGRAFICHE NELL'ANNO 1982						POPOLAZIONE RESIDENTE al 31 dicembre 1982
			Per movimento naturale		Per trasferimento di residenza				
			Nati vivi	Morti	Iscritti		Cancellati		
					da altro Comune	dal- l'estero	per altro Comune	per l'estero	
053	CURINO	576	-	8	7	-	20	-	555
054	DESANA	1.057	5	20	23	-	24	-	1.041
055	DNATO	756	3	13	35	-	8	-	773
056	DORZANO	377	2	6	12	-	12	-	373
057	FOBELLO	385	6	9	4	-	14	-	372
058	PONTANETTO PO	1.313	8	25	50	-	19	2	1.325
059	FORMIGLIANA	680	5	6	21	-	39	-	661
060	GAGLIANICO	4.171	38	44	192	5	184	3	4.175
061	GATTINARA	9.455	84	107	158	9	244	1	9.354
062	GHISLARENGO	813	6	14	35	-	36	5	799
063	GIPFLENGA	139	-	1	1	-	2	-	137
064	GRAGLIA	1.609	13	24	39	-	44	-	1.593
065	GREGGIO	447	-	5	19	-	12	-	449
066	GUARDABUSONE	325	3	5	14	-	15	-	322
067	LAMPORO	502	4	11	15	-	4	-	506
068	LENTA	869	3	16	47	-	31	-	872
069	LESSONA	2.316	16	29	57	1	62	-	2.299
070	LIGNANA	556	2	11	23	-	28	-	542
071	LIVORNO FERRARIS	4.523	35	64	118	1	139	-	4.579
072	LOZZOLO	901	7	12	51	-	25	-	922
073	MAGNANO	379	2	16	19	1	22	2	361
074	MASSAZZA	691	12	6	28	2	38	-	689
075	MASSERANO	2.442	10	48	80	10	87	-	2.407
076	MEZZANA MORTIGLIENGO	855	4	13	19	-	19	-	846
077	MIAGLIANO	703	2	10	18	-	20	1	692
078	MOLLIA	114	-	4	5	-	3	-	112
079	MONCRIVELLO	1.460	5	39	46	1	27	-	1.446
080	MONGRANDO	3.979	27	47	118	1	98	3	3.977
081	MOSSO SANTA MARIA	1.870	12	23	38	-	55	-	1.842
082	MOTTA DE' CONTI	955	6	22	32	-	26	-	945
083	MOTTALCIATA	1.459	10	20	35	-	42	-	1.442
084	MUZZANO	610	6	12	29	1	15	-	619
085	NETRO	1.131	9	33	18	-	25	-	1.100
086	OCCHIEPPO INFERIORE	3.970	29	102	204	-	112	-	3.989
087	OCCHIEPPO SUPERIORE	2.645	24	46	131	2	80	2	2.674
088	OLCENENGO	617	3	15	12	-	20	-	597
089	OLDENICO	236	1	6	10	-	11	-	280
090	PALAZZOLO VERCELLESE	1.448	10	28	36	1	26	-	1.441
091	PERTENGO	424	1	4	17	-	33	-	405
092	PETTINENGO	1.864	17	21	60	2	82	-	1.840
093	PEZZANA	1.112	1	16	33	1	15	-	1.116
094	PIATTO	518	4	7	16	-	11	-	520
095	PIEDICAVALLO	257	1	8	14	4	18	4	246
096	PILA	139	1	4	1	-	3	-	134
097	PIODE	192	4	2	3	3	4	-	196
098	PISTOLESA	207	-	3	21	-	8	-	217
099	POLLONE	2.263	14	48	73	2	74	-	2.230
100	PONDERANO	3.622	24	43	158	2	107	-	3.656
101	PORTULA	1.342	11	28	51	-	52	2	1.322
102	POSTUA	569	3	6	6	1	7	-	566
103	PRALUNGO	2.899	18	48	60	10	77	-	2.862
104	PRAROLO	622	5	6	7	-	12	-	616
105	PRAY	2.393	16	43	67	3	61	1	2.374
106	QUAREGNA	1.182	16	11	51	4	47	-	1.195
107	QUARONA	4.029	39	41	96	-	95	-	4.028
108	QUINTO VERCELLESE	473	8	3	45	-	31	-	492
109	QUITTENGO	230	3	3	7	-	21	2	264
110	RASSA	118	1	5	3	-	1	-	116
111	RIMA SAN GIUSEPPE	101	1	1	-	-	5	-	96
112	RIMASCO	220	1	2	4	-	1	4	218
113	RINELLA	259	3	3	1	-	14	-	256
114	RIVA VALDOBBIÀ	238	2	4	11	-	12	-	235
115	RIVE	454	2	8	12	-	5	-	455
116	ROASIO	2.628	37	36	91	8	67	2	2.659
117	RONCO BIELLESE	1.615	13	17	36	1	94	-	1.554
118	RONSECCO	735	-	16	18	-	19	-	718
119	ROPPOLO	708	6	13	21	1	15	-	708
120	ROSAZZA	140	4	-	8	3	2	2	151
121	ROSSA	225	4	3	5	2	15	-	218
122	ROVASENDÀ	1.056	16	11	55	-	38	4	1.084
123	SABBIA	150	1	2	4	-	6	-	147
124	SAGLIANO NICCA	1.957	15	28	44	3	69	2	1.920
125	SALA BIELLESE	586	5	9	30	-	17	-	594
126	SALASCO	231	3	3	8	-	8	-	232
127	SALI VERCELLESE	196	3	2	16	1	13	-	201

Segue Tav. 8 — Popolazione e movimento anagrafico nei singoli Comuni

Vercelli-Novara

Codice dei Comuni	COMUNI	POPOLAZIONE RESIDENTE al 31 dicembre 1981	ISCRIZIONI E CANCELLAZIONI ANAGRAFICHE NELL'ANNO 1982						POPOLAZIONE RESIDENTE al 31 dicembre 1982
			Per movimento naturale		Per trasferimento di residenza				
			Nati vivi	Morti	Iscritti		Cancellati		
da altro Comune	dal-l'estero	per altro Comune			per l'estero				
128	SALUGGIA	4.010	34	55	101	5	67	-	4.028
129	SALUSSOLA	2.180	27	24	70	-	56	-	2.197
130	SANDIGLIANO	2.702	29	17	73	-	83	3	2.701
131	SAN GERMANO VERCELLESE	2.033	20	45	107	-	71	-	2.044
035	SAN GIACOMO VERCELLESE	460	4	9	19	-	21	1	452
132	SAN PAOLO CERVO	174	1	6	6	-	6	-	169
133	SANTHIA'	9.470	92	107	244	10	247	4	9.458
134	SCOPA	377	4	8	12	-	21	-	364
135	SCOPELLO	422	3	7	28	-	13	1	432
136	SELVE MARCOME	113	1	3	4	-	3	-	106
137	SERRAVALLE SESIA	5.273	38	72	138	1	122	1	5.255
138	SOPRANA	986	3	9	21	-	17	-	984
139	SORDEVJLO	1.362	18	25	42	-	45	-	1.352
140	SOSTEGNO	795	4	13	14	-	18	-	782
141	STRONA	1.343	12	14	26	4	56	-	1.315
142	STROPPIANA	1.231	3	30	37	-	21	-	1.220
143	TAVIGLIANO	890	5	15	16	2	12	-	886
144	TERNENGO	248	2	3	7	-	3	-	251
145	TOLLEGNO	3.116	16	35	66	2	87	4	3.074
146	TORRAZZO	223	1	4	8	1	1	-	228
147	TRICERVO	709	5	17	27	-	11	-	713
148	TRINO	9.072	63	139	158	17	200	1	8.970
149	TRIVERO	8.155	70	111	148	11	218	1	8.054
150	TRONZANO VERCELLESE	3.719	31	49	56	4	52	-	3.709
151	VALDENGO	2.428	24	18	106	1	74	1	2.466
152	VALDUGGIA	2.578	18	25	61	-	83	-	2.549
153	VALLANZENGIO	273	-	5	7	-	11	-	264
154	VALLE MOSSO	4.393	32	55	118	-	178	3	4.812
155	VALLE SAN NICOLA	1.257	8	15	33	-	39	-	1.244
156	VARALLO	8.332	67	138	286	10	186	6	8.335
157	VEGLIO	762	6	15	23	-	3	-	767
158	VERCELLI	52.465	384	685	1.013	46	922	29	52.272
159	VERONE	1.013	17	6	108	4	36	-	1.100
160	VIGLIANO BIELLESE	3.513	59	83	259	10	206	12	8.545
161	VILLA DEL BOSCO	405	3	3	28	-	15	-	418
162	VILLANOVA BIELLESE	213	3	1	4	-	5	-	220
163	VILLARBOIT	678	4	15	18	-	33	-	652
164	VILLATA	1.758	13	26	16	-	19	-	1.742
165	VIVERONE	1.408	17	22	52	2	21	-	1.436
166	VOCCA	175	-	2	6	-	14	-	165
167	ZIMONE	420	2	11	18	-	8	-	421
168	ZUBIENA	1.095	7	16	45	3	24	3	1.107
169	ZUMAGLIA	947	4	14	44	2	16	-	967
TOTALE		395.213	3.049	5.469	11.012	431	10.323	229	393.678

03 - PROVINCIA DI NOVARA

001	AGRATE CONTURBIA	888	8	11	48	-	24	-	909
002	AMENO	920	8	16	35	4	19	-	932
003	ANTRONA SCHIERANCO	642	4	6	5	-	5	-	640
004	ANZOLA D'OSOLA	473	5	5	13	-	18	-	474
005	ARIZZANO	1.595	12	20	92	5	51	4	1.629
006	ARMENO	2.163	19	33	51	2	33	5	2.164
007	AROLA	320	1	4	8	-	1	8	316
008	ARONA	16.373	148	184	481	26	474	12	16.358
009	AURANO	187	-	6	7	-	10	-	178
010	BACENO	1.072	14	10	13	-	39	1	1.049
011	BANNIO ANZINO	632	4	7	15	1	13	-	682
012	BARENGO	972	9	16	23	-	29	-	968
013	BAVENO	4.477	26	50	122	16	113	8	4.470
014	BEE	581	3	8	28	-	15	-	589
015	BELGIRATE	528	7	12	27	-	12	1	537
016	BELLINZAGO NOVARESE	8.147	91	83	129	2	174	1	8.111
017	BEURA-CARDEZZA	1.412	10	10	41	-	28	-	1.425
018	BIANDRATE	1.277	17	22	50	-	31	1	1.290
019	BOCA	1.128	11	19	34	-	15	-	1.139
020	BOGNANCO	431	7	8	11	-	13	1	472
021	BOGOGNO	1.142	14	15	28	6	20	2	1.153
022	BOLZANO NOVARESE	961	5	16	22	1	30	-	943
023	BORGOLAVEZZARO	2.037	21	37	44	-	33	-	2.032
024	BORGOMANERO	19.440	179	194	320	14	323	13	19.423
025	BORGO TICINO	3.111	31	30	105	-	62	-	3.155
026	BRIGA NOVARESE	2.489	19	26	71	-	49	-	2.513

Segue Tav. 8 — Popolazione e movimento anagrafico nei singoli Comuni

Novara

Codice dei Comuni	COMUNI	POPOLAZIONE RESIDENTE al 31 dicembre 1981	ISCRIZIONI E CANCELLAZIONI ANAGRAFICHE NELL'ANNO 1982						POPOLAZIONE RESIDENTE al 31 dicembre 1982
			Per movimento naturale		Per trasferimento di residenza				
			Nati vivi	Morti	Iscritti		Cancellati		
					da altro Comune	dall'estero	per altro Comune	per l'estero	
027	BRIONA	1.236	10	26	32	-	36	-	1.216
028	BROVELLO-CARPUGNINO	394	3	10	9	-	10	-	386
029	CALASCA-CASTIGLIONE	973	7	13	20	-	17	-	970
030	CALTIGNAGA	2.214	13	29	60	-	62	-	2.196
031	CAMBIASCA	1.468	10	16	88	-	38	-	1.512
032	CAMERI	8.823	106	100	348	5	169	1	9.012
033	CANNERO RIVIERA	1.282	11	11	24	4	49	4	1.257
034	CANNOBIO	5.492	49	59	108	14	120	17	5.467
035	CAPREZZO	187	1	1	6	-	2	-	191
036	CARPIGNANO SESIA	2.531	29	29	56	1	59	-	2.499
037	CASALBELTRANE	628	5	7	28	-	15	-	639
038	CASALE CORTE CERRO	3.010	20	28	90	9	110	7	2.984
039	CASALEGGIO NOVARA	790	7	17	15	-	13	-	782
040	CASALINO	1.520	12	21	41	-	41	1	1.510
041	CASALVOLONE	904	3	15	21	-	11	-	902
042	CASTELLAZZO NOVARESE	315	1	3	3	-	10	-	306
043	CASTELLETTO SOPRA TICINO	7.725	71	84	280	23	307	2	7.706
044	CAVAGLIETTO	428	2	2	4	-	4	-	428
045	CAVAGLIO D'AGOGNA	1.396	14	24	41	-	15	-	1.412
046	CAVAGLIO-SPOCCIA	373	4	6	11	-	12	-	370
047	CAVALLIRIO	984	12	12	23	-	31	-	976
048	CEPPO MORELLI	468	4	6	8	-	3	-	471
049	CERANO	7.208	87	81	166	3	173	2	7.202
050	CESARA	533	5	17	6	-	9	-	668
051	COLAZZA	411	3	3	31	1	10	-	433
052	COMIGNAGO	634	9	9	23	-	12	-	645
053	COSSOGNO	637	1	14	19	-	17	-	626
054	CRAVEGGIA	745	4	11	30	-	15	-	753
055	CRESSA	1.477	20	25	33	1	25	-	1.481
056	CREVOLDOSSOLA	4.646	78	33	147	11	130	25	4.694
057	CRODO	1.729	16	19	40	-	66	3	1.697
058	CUREGGIO	2.059	14	29	64	4	22	-	2.090
059	CURSOLO-ORASSO	259	1	6	-	3	4	-	253
060	DIVIGNANO	1.082	13	12	32	4	26	4	1.089
061	DOMODOSSOLA	20.321	168	163	540	25	583	10	20.298
062	DORNELLETTO	2.508	19	27	124	6	162	-	2.468
063	DRUOGNO	935	14	9	30	-	22	-	948
064	FALMENTA	431	4	14	9	-	17	21	392
065	PARA NOVARESE	2.213	16	36	40	-	34	-	2.199
066	PONTANETO D'AGOGNA	2.472	26	44	47	1	38	2	2.462
067	PORNAZZA	552	6	8	14	-	16	-	548
068	SALLIATE	13.865	102	146	373	16	334	11	13.865
069	GARBAGNA NOVARESE	878	8	7	29	-	24	-	884
070	GARGALLO	1.594	14	7	52	1	54	7	1.593
071	GATTICO	2.770	32	40	80	5	44	-	2.803
072	GERMAGNO	166	2	1	13	-	1	-	179
073	GHEMME	3.965	34	59	90	-	75	-	3.955
074	GHIFFA	2.199	16	33	94	4	68	3	2.209
075	GIGNESE	852	6	7	24	1	35	-	841
076	GOZZANO	6.383	58	63	114	3	178	5	6.312
077	GRANCOZZO CON MONTICELLO	1.052	5	12	42	-	41	-	1.046
078	GRAVELLONA TOCE	7.859	76	76	219	1	241	2	7.836
079	GRIGNASCO	4.616	32	57	109	3	82	-	4.621
080	GURRO	603	2	7	17	3	23	4	591
081	INTRAPAGNA	148	1	3	11	-	6	-	151
082	INVORIO	3.379	31	37	71	6	55	-	3.395
083	LANDIONA	631	5	15	14	-	12	-	623
084	LESA	2.416	9	39	85	1	88	2	2.382
085	LOREGLIA	440	3	11	6	-	8	-	430
086	MACUGNAGA	703	8	7	18	1	19	-	704
087	MADONNA DEL SASSO	453	2	11	7	-	6	-	445
088	MAGGIORA	1.546	16	19	46	3	19	2	1.571
089	MALESCO	1.528	20	18	24	-	29	-	1.525
090	MANDELLO VITTA	283	2	1	17	-	15	-	286
091	MARANO TICINO	1.280	11	13	40	-	41	-	1.277
092	MASERA	1.206	7	23	52	6	19	1	1.228
093	MASSINO VISCONTI	967	7	17	23	-	16	1	963
094	MASSIOLA	243	-	2	1	-	6	-	236
095	MEINA	2.104	18	27	78	2	81	-	2.094
096	MERGOZZO	2.091	21	36	50	-	33	5	2.088
097	MEZZOMERICO	797	7	12	19	-	11	-	800
098	MIASINO	904	3	22	42	2	11	-	918
099	MIAZZINA	399	2	7	17	1	24	-	388
100	MOMO	2.911	29	37	69	1	80	1	2.892
101	MONTECRESTESE	1.248	15	8	21	2	14	-	1.264

Segue Tav. 8 — Popolazione e movimento anagrafico nei singoli Comuni

Novara-Cuneo

Codice dei Comuni	COMUNI	POPOLA- ZIONE RESIDENTE al 31 dicembre 1981	ISCRIZIONI E CANCELLAZIONI ANAGRAFICHE NELL'ANNO 1982						POPOLA- ZIONE RESIDENTE al 31 dicembre 1982
			Per movimento naturale		Per trasferimento di residenza				
			Nati vivi	Morti	Iscritti		Cancellati		
					da altro Comune	dal- l'estero	per altro Comune	per l'estero	
102	MONTESCHEMO	558	2	10	5	-	3	-	552
103	NEBBIUNO	1.267	10	25	90	1	47	3	1.293
104	NIBBIOLA	680	3	9	12	-	7	-	679
105	NONIO	841	5	9	38	-	36	-	839
106	NOVARA	101.980	836	1.172	2.044	66	1.726	35	101.993
107	OGGEBBIO	933	10	15	55	1	49	3	932
108	OLEGGIO	11.170	111	140	274	-	191	-	11.224
109	OLEGGIO CASTELLO	1.352	24	14	51	1	33	-	1.381
110	ONEGNA	16.423	151	167	291	18	359	2	16.355
111	ORNAVASSO	3.286	34	35	134	-	116	8	3.295
112	ORTA SAN GIULIO	1.151	9	30	57	1	45	-	1.143
113	PALLANZENO	1.246	9	16	33	-	49	-	1.223
114	PARUZZARO	1.239	16	13	42	5	37	-	1.252
115	PELLA	1.288	11	11	31	2	62	2	1.257
116	PETTENASCO	1.159	9	12	30	1	23	-	1.164
117	PIEDIMULERA	1.795	17	22	34	-	66	6	1.752
118	PIEVE VERGONTE	2.955	16	20	73	6	85	2	2.943
119	PISANO	546	10	8	33	2	16	-	567
120	POGNO	1.498	11	12	56	-	41	-	1.512
121	POMBIA	1.264	12	21	53	-	53	-	1.255
122	PRATO SESIA	1.956	19	22	66	-	75	-	1.944
123	PREMENO	778	5	8	22	4	22	1	778
124	PREMIA	721	10	11	21	-	27	-	714
125	PREMOSELLO-CHIOVENDA	2.295	22	29	43	4	61	1	2.273
126	QUARNA SOPRA	378	1	6	5	-	9	-	369
127	QUARNA SOTTO	524	4	7	11	-	5	-	527
128	RE	950	14	10	15	-	22	-	947
129	RECETTO	904	6	10	19	1	3	-	917
130	ROMAGNANO SESIA	4.454	52	72	140	4	75	-	4.503
131	ROMENTINO	4.405	51	57	158	2	160	1	4.398
132	SAN BERNARDINO VERBANO	1.021	9	15	32	3	21	3	1.026
133	SAN MAURIZIO D'OPAGLIO	2.759	28	21	100	2	72	-	2.796
134	SAN NAZZARO SESIA	801	6	18	18	1	13	-	795
135	SAN PIETRO MOSEZZO	1.660	21	15	99	-	85	-	1.680
136	SANTA MARIA MAGGIORE	1.269	13	15	36	-	24	-	1.279
137	SEPPIANA	268	2	3	-	-	3	1	263
138	SILLAVENGO	651	2	10	-	-	9	-	634
139	SIZZANO	1.476	16	16	35	-	16	-	1.495
140	SORISO	721	6	11	21	-	14	-	723
141	SOZZAGO	699	7	8	20	-	16	-	702
142	STRESA	5.149	30	69	119	18	102	12	5.133
143	SUNO	2.814	25	46	39	1	35	-	2.798
144	TERDOBBiate	497	2	1	20	-	20	-	498
145	TOCENO	708	10	4	14	2	8	-	722
146	TORNACO	898	6	15	35	-	15	-	909
147	TRAREGO VIGGIONA	527	7	5	13	1	22	-	521
148	TRASQUERA	434	2	4	35	-	30	-	437
149	TRECATI	14.776	153	174	273	7	307	2	14.726
150	TRONTANO	1.709	15	18	37	-	36	3	1.704
151	VALSTRONA	1.537	21	14	14	-	26	-	1.532
152	VANZONE CON SAN CARLO	492	10	5	20	-	6	5	506
153	VAPRIO D'AGOGNA	957	8	18	19	-	5	-	961
154	VARALLO POMBIA	4.011	36	44	119	1	72	1	4.050
155	VARZO	2.488	22	30	75	7	72	1	2.489
156	VERBANIA	32.689	248	365	601	58	750	40	32.441
157	VERUNO	1.299	13	19	48	2	14	-	1.329
158	VESPOLATE	2.155	13	33	67	-	66	2	2.134
159	VICOLUNGO	886	11	11	14	-	16	-	884
160	VIGANELLA	261	1	7	-	-	4	-	251
161	VIGNONE	872	10	15	45	3	37	1	877
162	VILLADOSSOLA	7.403	61	85	201	10	177	14	7.399
163	VILLETTE	255	2	3	5	-	1	-	258
164	VINZAGLIO	658	1	5	17	-	19	-	652
165	VOGOGNA	1.937	21	28	54	3	57	7	1.923
	TOTALE	506.829	4.503	5.950	12.682	492	11.608	356	506.592

04 - PROVINCIA DI CUNEO

001	ACCEGLIO	353	3	8	4	-	13	-	339
002	AISSONE	326	2	6	3	-	5	-	320
003	ALBA	31.374	287	255	626	24	683	9	31.364
004	ALBARETTO DELLA TORRE	263	2	-	6	-	17	-	254
005	ALTO	137	-	4	1	-	4	-	130

Segue Tav. 8 — Popolazione e movimento anagrafico nei singoli Comuni

Cuneo

Codice dei Comuni	COMUNI	POPOLA- ZIONE RESIDENTE al 31 dicembre 1981	ISCRIZIONI E CANCELLAZIONI ANAGRAFICHE NELL'ANNO 1982						POPOLA- ZIONE RESIDENTE al 31 dicembre 1982
			Per movimento naturale		Per trasferimento di residenza				
			Nati vivi	Morti	Iscritti		Cancellati		
					da altro Comune	dal- l'estero	per altro Comune	per l'estero	
006	ARGENTERA	95	-	3	14	-	8	-	98
007	ARGUELLO	175	-	2	3	-	1	-	175
008	BAGNASCO	1.190	6	19	20	-	27	-	1.170
009	BAGNOLO PIEMONTE	5.101	57	68	81	3	105	-	5.069
010	BALDISSERO D'ALBA	999	9	15	42	-	18	-	1.017
011	BARBARESCO	638	7	9	3	-	16	-	623
012	BARGE	7.075	65	98	182	6	152	4	7.074
013	BAROLO	703	7	7	20	-	17	-	706
014	BASTIA MONDOVI'	622	3	15	12	1	47	-	576
015	BATTIFOLLO	305	2	4	9	-	12	-	300
016	BEINETTE	2.620	33	37	93	-	90	-	2.619
017	BELLINO	325	2	6	-	-	1	-	320
018	BELVEDERE LANGHE	359	-	3	6	-	8	-	354
019	BENE VAGIENNA	3.249	27	74	74	-	55	-	3.221
020	BENEVELLO	366	9	2	10	-	5	-	378
021	BERGOLO	76	1	-	3	-	2	-	78
022	BERNEZZO	2.104	28	29	50	4	36	1	2.120
023	BONVICINO	162	-	3	6	-	11	-	154
024	BORGOMALE	367	5	5	12	-	8	-	371
025	BORGO SAN DALMAZZO	10.091	124	92	472	8	346	-	10.257
026	BOSTIA	240	2	2	10	-	6	-	244
027	BOSSOLASCO	616	3	6	17	-	18	-	612
028	BOVES	8.434	89	101	229	8	164	3	8.492
029	BRA	26.400	333	220	559	24	614	15	26.467
030	BRIAGLIA	277	3	4	12	-	8	-	280
031	BRIGA ALTA	122	-	2	2	-	11	-	111
032	BRONDELLO	336	1	2	1	-	12	-	324
033	BROSSASCO	1.220	12	17	67	5	16	-	1.271
034	BUSCA	8.191	92	114	253	1	145	-	8.278
035	CAMERANA	911	4	12	2	-	17	-	888
036	CAMO	238	1	2	1	-	6	-	232
037	CANALE	4.873	56	58	128	-	85	-	4.914
038	CANOSIO	136	-	1	1	-	5	-	131
039	CAPRAUNA	218	1	2	6	-	6	-	217
040	CARAGLIO	5.563	61	69	152	2	162	3	5.544
041	CARAMAGNA PIEMONTE	2.211	31	25	77	-	40	-	2.254
042	CARDE'	1.125	12	16	9	-	25	-	1.105
043	CARRU'	4.123	34	52	109	1	110	-	4.105
044	CARTIGNANO	205	1	6	8	-	5	-	203
045	CASALGRASSO	1.211	19	11	64	-	31	2	1.250
046	CASTAGNITO	1.381	28	18	152	-	69	-	1.474
047	CASTELDELFINO	414	2	8	18	-	15	-	411
048	CASTELLAR	236	2	3	11	-	7	-	239
049	CASTELLETTO STURA	1.035	9	12	32	-	16	-	1.048
050	CASTELLETTO UZZONE	422	3	3	3	-	11	-	414
051	CASTELLINALDO	815	9	15	33	-	23	-	819
052	CASTELLINO TANARO	387	2	5	14	-	12	-	386
053	CASTELMAGNO	210	2	1	8	-	11	-	208
054	CASTELNUOVO DI CEVA	156	-	-	2	-	2	-	156
055	CASTIGLIONE FALLETTO	511	5	5	8	-	22	-	497
056	CASTIGLIONE TINELLA	988	8	19	37	-	21	-	993
057	CASTINO	585	4	12	23	-	12	-	588
058	CAVALLERLEONE	566	5	4	15	-	14	-	568
059	CAVALLEFMAGGIORE	4.568	59	57	100	4	158	-	4.516
060	CELLE DI MACRA	193	2	4	10	-	9	-	192
061	CENTALLO	5.532	74	61	141	-	137	-	5.549
062	CERESOLE ALBA	1.849	22	21	34	-	36	1	1.847
063	CERRETO LANGHE	391	6	5	6	-	11	-	387
064	CERVASCA	3.437	43	25	90	-	77	-	3.468
065	CERVERE	1.533	14	22	40	-	25	-	1.540
066	CEVA	5.638	54	56	243	4	126	-	5.757
067	CHERASCO	6.246	56	66	177	1	146	4	6.264
068	CHIUSA DI PESIO	3.501	28	64	67	4	53	-	3.483
069	CIGLIE'	249	1	4	4	-	10	-	240
070	CISSONE	158	2	2	2	-	7	-	153
071	CLAVESANA	1.115	7	13	25	-	35	-	1.099
072	CORNELIANO D'ALBA	1.769	6	25	46	-	23	-	1.773
073	CORTELLIA	2.679	18	52	58	1	32	-	2.672
074	COSSANO BELBO	1.253	9	17	41	-	18	-	1.268
075	COSTIGLIONE SALUZZO	3.224	29	45	94	2	83	-	3.221
076	CRAVANZANA	454	4	5	3	-	10	-	446
077	CRISOLO	311	-	6	24	-	15	-	314
078	CUNEO	55.889	539	580	1.602	27	1.391	37	56.049
079	DEMONTE	2.274	12	38	35	1	35	-	2.249
080	DIANO D'ALBA	2.491	13	30	110	-	77	-	2.507

Segue Tav. 8 — Popolazione e movimento anagrafico nei singoli Comuni

Cuneo

Codice dei Comuni	COMUNI	POPOLAZIONE RESIDENTE al 31 dicembre 1981	ISCRIZIONI E CANCELLAZIONI ANAGRAFICHE NELL'ANNO 1982						POPOLAZIONE RESIDENTE al 31 dicembre 1982
			Per movimento naturale		Per trasferimento di residenza				
			Nati vivi	Morti	Iscritti		Cancellati		
					da altro Comune	dal- l'estero	per altro Comune	per l'estero	
081	DOGLIANI	4.848	36	71	59	2	86	-	4.788
082	DRONERO	7.113	73	115	158	-	118	-	7.111
083	ELVA	198	5	7	1	-	7	-	190
084	ENTRACQUE	904	4	22	32	1	28	-	891
085	ENVIE	1.789	12	31	39	1	18	1	1.791
086	FARIGLIANO	1.811	19	26	25	1	24	-	1.806
087	FAULE	350	2	5	18	-	9	-	356
088	FEISOGLIO	518	2	16	3	-	2	-	505
089	FOSSANO	23.436	244	213	462	13	541	22	23.379
090	FRABOSA SOPRANA	1.242	8	17	36	-	44	-	1.225
091	FRABOSA SOTTANA	1.169	13	23	91	-	42	-	1.208
092	FRASSINO	429	2	10	23	13	15	-	442
093	GAIOLA	414	3	8	10	-	5	-	414
094	GAMBASCA	311	1	7	15	-	10	-	310
095	GABESSIO	4.341	29	79	142	5	105	-	4.333
096	GENOLA	1.974	19	9	76	1	67	5	1.989
097	GORZEGNO	456	1	6	17	-	15	-	453
098	GOTTASECCA	229	1	3	11	-	7	-	231
099	GOVONE	2.009	11	34	47	3	21	1	2.014
100	GRINZANE CAVOUR	1.433	20	11	90	1	49	-	1.484
101	GUARENE	2.283	14	24	123	1	87	-	2.310
102	IGLIANO	114	1	1	-	-	2	-	112
103	ISASCA	148	1	1	4	-	3	-	149
104	LAGNASCO	1.428	5	12	16	2	27	-	1.412
105	LA MORFA	2.407	21	45	52	-	36	-	2.399
106	LEQUIO BERRIA	614	2	9	11	-	6	-	612
107	LEQUIO TANARO	663	4	9	18	-	17	-	659
108	LESEGNÒ	781	6	11	20	-	19	-	777
109	LEVICE	391	5	7	13	-	8	-	394
110	LIMONE PIEMONTE	1.732	14	21	38	2	65	-	1.700
111	LISIO	331	1	8	4	-	16	-	312
112	MACRA	107	1	4	1	-	3	-	102
113	MAGLIANO ALFIERI	1.475	5	24	55	2	40	-	1.473
114	MAGLIANO ALPI	1.949	12	33	55	1	47	-	1.937
115	MANGO	1.454	13	27	38	-	18	1	1.459
116	MANTA	3.026	31	34	91	-	122	-	2.992
117	MARENE	2.351	32	17	70	-	70	-	2.366
118	MARGARITA	1.204	11	15	39	-	20	-	1.219
119	MARMORA	175	-	5	10	-	13	-	167
120	MARSAGLIA	446	2	3	4	1	19	-	431
121	MARTINIANA PO	746	3	9	11	-	14	6	731
122	MELLE	549	3	10	17	2	13	-	548
123	MOIOLA	368	1	5	5	-	9	-	360
124	MOMBARCARO	435	3	6	13	-	13	-	432
125	MOMBASIGLIO	647	1	8	15	-	12	-	643
126	MONASTERO DI VASCO	1.057	8	14	24	-	21	-	1.054
127	MONASTEROLO CASOTTO	191	-	-	-	-	10	-	181
128	MONASTEROLO DI SAVIGLIANO	1.130	3	15	26	1	16	6	1.123
129	MONCHIEPO	512	3	11	7	-	14	-	497
130	MONDOVI'	22.272	203	254	706	28	406	1	22.548
131	MONESIGLIO	871	4	11	27	3	15	-	879
132	MONFORTE D'ALBA	2.136	14	27	49	-	58	-	2.114
133	MONTA'	3.912	50	65	98	1	58	2	3.936
134	MONTALDO DI MONDOVI'	766	4	16	24	-	21	-	757
135	MONTALDO ROERO	391	4	13	25	-	17	-	890
136	MONTANERA	672	4	7	7	1	5	-	672
137	MONTELUPO ALBESE	394	2	2	23	-	14	-	403
138	MONTEMALE DI CUNEO	312	2	7	2	1	14	-	296
139	MONTEROSSO GRANA	571	3	11	14	2	23	-	656
140	MONTEU ROERO	1.488	18	20	24	-	18	2	1.490
141	MONTIZZELLO	209	-	3	2	-	3	-	205
142	MONTICELLO D'ALBA	1.703	16	19	42	-	67	-	1.675
143	MORETTA	3.954	39	53	97	1	104	-	3.934
144	MOROZZO	1.855	17	28	37	-	43	-	1.838
145	MURAZZANO	1.099	4	29	15	-	27	-	972
146	MURELLO	967	8	9	38	-	20	-	984
147	NARZOLE	2.819	28	32	114	1	56	-	2.874
148	NEIVE	2.646	18	38	57	-	41	-	2.642
149	NEVIGLIE	445	6	9	7	-	6	-	443
150	NIELLA BELBO	512	3	10	4	-	12	-	497
151	NIELLA TANARO	1.019	11	19	40	-	27	-	1.024
152	NOVELLO	812	5	6	27	-	14	-	824
153	NUCETTO	482	9	14	9	3	14	-	475
154	ONCINO	193	1	9	13	-	4	-	194
155	ORMEA	2.694	8	47	63	3	60	-	2.661

Segue Tav. 8 — Popolazione e movimento anagrafico nei singoli Comuni

Cuneo

Codice dei Comuni	COMUNI	POPOLA- ZIONE RESIDENTE al 31 dicembre 1981	ISCRIZIONI E CANCELLAZIONI ANAGRAFICHE NELL'ANNO 1982						POPOLA- ZIONE RESIDENTE al 31 dicembre 1982
			Per movimento naturale		Per trasferimento di residenza				
			Nati vivi	Morti	Iscritti		Cancellati		
					da altro Comune	dal- l'estero	per altro Comune	per l'estero	
156	OSTANA	240	2	5	-	-	5	-	232
157	PAESANA	3.274	22	41	111	-	58	1	3.307
158	PAGNO	542	1	5	19	-	8	-	549
159	PAMPARATO	605	4	16	14	-	14	-	593
160	PAROLDO	283	1	8	11	-	3	-	284
161	PERLETTO	411	4	7	8	-	9	-	407
162	PERLO	179	-	2	3	-	12	-	168
163	PEVERAGNO	4.684	58	78	99	-	78	-	4.685
164	PEZZOLO VALLE UZZONE	481	2	8	9	-	9	-	475
165	PIANFEI	1.701	21	18	55	-	41	-	1.718
166	PIASCO	2.640	29	28	66	4	45	-	2.666
167	PIETRAPORZIO	158	1	3	11	-	14	-	163
168	PIOBESI D'ALBA	588	10	8	63	1	29	-	625
169	PIOZZO	993	5	23	35	1	35	-	976
170	POCAPAGLIA	2.085	15	27	52	-	31	-	2.094
171	POLONGHERA	1.191	6	17	35	-	20	-	1.195
172	PONTECHIANALE	228	-	7	8	-	3	-	226
173	PRADLEVES	422	6	13	18	-	17	-	416
174	PRAZZO	360	3	3	7	-	13	-	354
175	PRIERO	449	2	11	10	-	7	-	443
176	PRIOCCA	1.795	16	28	56	-	32	-	1.807
177	PRIOLA	929	7	22	11	-	23	-	902
178	PRUNETTO	635	6	12	10	-	24	-	615
179	RACCONIGI	9.797	79	112	273	7	218	1	9.825
180	REVELLO	4.124	40	65	62	1	54	-	4.108
181	RIFREDDO	938	5	13	15	-	20	-	925
182	RITTANA	254	-	6	-	-	15	-	233
183	ROASCHIA	287	-	6	3	-	7	-	277
184	ROASCO	125	-	3	12	-	6	-	128
185	ROBLANTE	2.262	23	31	61	2	51	-	2.266
186	ROBURENT	706	8	9	28	-	28	-	705
187	ROCCABRUNA	1.178	10	16	52	2	19	-	1.207
188	ROCCA CIGLIE'	260	1	6	1	-	1	-	255
189	ROCCA DE' BALDI	1.773	20	18	27	1	50	-	1.753
190	ROCCAFORTE MONDOVI'	1.956	12	47	41	-	26	4	1.932
191	ROCCA SPARVERA	634	7	11	17	2	16	-	633
192	ROCCA VIONE	2.713	27	32	117	3	85	-	2.743
193	ROCCHETTA BELBO	211	3	4	8	-	9	-	209
194	RODDI	839	5	17	26	2	24	-	831
195	RODDINO	413	3	12	2	-	2	-	404
196	RODELLO	704	5	15	42	1	8	1	728
197	ROSSANA	1.040	9	21	30	1	9	-	1.020
198	RUFFA	297	3	4	9	-	3	-	302
199	SALE DELLE LANGHE	555	6	10	9	-	28	-	532
200	SALE SAN GIOVANNI	251	-	6	12	-	13	-	244
201	SALICETO	1.689	12	18	41	-	53	-	1.671
202	SALMOUP	565	7	10	11	-	15	-	558
203	SALUZZO	16.490	131	203	390	7	358	1	16.456
204	SAMBUCO	149	1	8	2	-	2	-	142
205	SAMPEYRE	1.456	13	35	67	34	18	-	1.517
206	SAN BENEDETTO BELBO	214	1	-	5	-	3	-	217
207	SAN DAMIANO MACRA	681	4	20	10	1	11	-	665
208	SANFRE'	2.004	17	27	56	-	34	-	2.016
209	SANFRONT	2.781	21	36	43	2	65	-	2.746
210	SAN NICHELE MONDOVI'	2.077	19	28	66	-	65	-	2.069
211	SANT'ALBANO STURA	1.990	23	20	66	1	31	-	2.029
212	SANTA VITTORIA D'ALBA	1.992	27	14	145	-	82	-	2.068
213	SANTO STEFANO BELBO	4.102	34	40	74	1	68	-	4.103
214	SANTO STEFANO ROERO	1.134	9	20	26	-	14	-	1.135
215	SAVIGLIANO	18.694	170	187	384	5	314	-	18.752
216	SCAGNELLO	214	3	7	7	-	6	-	211
217	SCARNAPIGI	1.834	15	30	41	-	34	-	1.826
218	SERRALUNGA D'ALBA	603	3	9	19	-	35	-	581
219	SERRAVALLE LANGHE	341	1	2	10	-	12	-	338
220	SINIO	417	2	9	13	1	8	-	416
221	SOMANO	493	2	7	18	-	16	-	490
222	SOMMARIVA DEL BOSCO	5.806	71	86	149	1	151	2	5.788
223	SOMMARIVA PERNO	2.239	16	31	61	-	37	-	2.248
224	STROPPO	180	-	7	3	-	4	-	172
225	TARANTASCA	1.448	20	18	61	3	40	2	1.472
226	TORRE BORMIDA	283	2	5	2	-	6	-	276
227	TORRE MONDOVI'	634	1	10	23	-	16	-	632
228	TORRE SAN GIORGIO	622	9	10	19	-	10	-	630
229	TORRESINA	110	-	1	1	-	6	-	104
230	TREISO	695	6	8	30	-	9	-	714

Segue Tav. 8 — Popolazione e movimento anagrafico nei singoli Comuni

Cuneo-Asti

Codice dei Comuni	COMUNI	POPOLAZIONE RESIDENTE al 31 dicembre 1981	ISCRIZIONI E CANCELLAZIONI ANAGRAFICHE NELL'ANNO 1982						POPOLAZIONE RESIDENTE al 31 dicembre 1982
			Per movimento naturale		Per trasferimento di residenza				
			Nati vivi	Morti	Iscritti		Cancellati		
					da altro Comune	dal'estero	per altro Comune	per l'estero	
231	TREZZO TINELLA	407	2	4	6	-	7	-	404
232	TRINITA'	2.023	11	15	43	4	44	-	2.022
233	VALDIERI	1.084	8	12	26	-	27	-	1.079
234	VALGRANA	810	1	16	29	1	27	-	798
235	VALLORIANTE	316	2	10	-	-	8	-	300
236	VALMALA	94	-	4	4	1	9	-	86
237	VENASCA	1.587	14	24	23	2	36	-	1.566
238	VERDUNO	433	5	1	4	-	5	-	436
239	VERNANTE	1.642	23	26	24	2	52	-	1.613
240	VERZUOLO	6.024	45	61	210	2	119	3	6.098
241	VEZZA D'ALBA	2.027	17	27	55	-	27	-	2.045
242	VICOPORTE	2.708	22	40	134	-	75	-	2.749
243	VIGNOLO	1.520	10	16	57	3	44	-	1.530
244	VILLAPALLETTO	3.020	33	28	71	-	47	-	3.049
245	VILLANOVA MONDOVI'	4.330	51	62	189	1	128	-	4.381
246	VILLANOVA SOLARO	906	6	14	13	-	25	-	886
247	VILLAR SAN COSTANZO	1.219	9	16	35	-	17	-	1.230
248	VINADIO	897	7	12	23	3	28	1	889
249	VIOLA	597	3	14	4	-	15	-	575
250	VOTTIGNASCO	620	2	6	4	-	19	-	601
	TOTALE	547.948	5.101	6.816	14.821	331	12.546	142	548.697

05 - PROVINCIA DI ASTI

001	AGLIANO	1.765	10	29	47	-	35	-	1.758
002	ALBUGNANO	410	3	8	13	-	9	-	409
003	ANTIGNANO	978	7	11	22	-	14	-	982
004	ARAHENGO	543	3	12	15	-	13	-	536
005	ASTI	77.542	621	857	1.113	51	1.439	9	77.022
006	AZZANO D'ASTI	315	-	5	7	-	4	-	313
007	BALDICHIERI D'ASTI	1.030	9	13	40	-	30	-	1.036
008	BELVEGLIO	398	1	5	13	-	9	-	398
009	BERZANO DI SAN PIETRO	336	3	3	18	-	5	-	349
010	BRUNO	453	4	6	1	-	3	-	449
011	HUBBIO	1.031	7	12	22	-	21	-	1.027
012	BUTTIGLIERA D'ASTI	1.852	16	21	72	3	88	3	1.831
013	CALAMANDRANA	1.475	10	27	32	-	20	1	1.469
014	CALLIANO	1.558	16	38	27	1	33	-	1.531
015	CALOSSO	1.533	9	17	38	2	24	-	1.541
016	CAMERANO CASASCO	501	3	11	14	-	11	-	496
017	CANELLI	10.725	81	133	156	10	151	3	10.685
018	CANTARANA	661	5	7	39	-	19	-	679
019	CAPRIGLIO	216	1	5	13	2	9	-	218
020	CASORZO	824	3	21	12	1	28	-	791
021	CASSINASCO	628	3	4	21	1	14	-	635
022	CASTAGNOLE DELLE LANZE	3.507	24	68	95	3	59	1	3.501
023	CASTAGNOLE MONFERRATO	1.175	5	20	33	2	18	-	1.177
024	CASTEL BOGLIONE	756	6	11	18	-	15	-	754
025	CASTELL'ALPERO	2.519	20	39	105	3	86	1	2.521
026	CASTELLERO	241	1	4	18	-	10	-	246
027	CASTELLETTO MOLINA	202	-	3	4	-	4	-	199
028	CASTELLO DI ANNONE	1.642	14	22	73	1	63	-	1.645
029	CASTELNUOVO BELBO	1.039	4	27	40	-	60	-	996
030	CASTELNUOVO CALCEA	884	3	20	26	-	15	-	878
031	CASTELNUOVO DON BOSCO	2.711	21	44	116	-	89	-	2.715
032	CASTEL ROCCHERO	426	6	9	14	-	21	-	416
033	CELLARENGO	391	4	8	21	-	19	-	389
034	CELLE ENONHDO	530	2	10	16	-	4	-	534
035	CERRETO D'ASTI	273	2	4	6	-	6	-	271
036	CERRO TANARO	555	5	11	14	-	13	-	550
037	CESSOLE	570	5	12	8	-	10	-	561
038	CHIUSANO D'ASTI	214	2	4	4	-	5	-	211
039	CINAGLIO	427	1	5	15	-	6	-	432
040	CISTERNA D'ASTI	1.239	11	33	39	-	26	-	1.230
041	COAZZOLO	266	1	2	9	-	12	-	262
042	COCCONATO	1.624	19	29	52	4	45	-	1.625
043	COLCAVAGNO	192	-	8	1	-	10	-	175
044	CORSIONE	198	1	6	8	-	4	-	197
045	CORTANDONE	245	2	5	10	-	11	-	241
046	CORTANZE	390	1	6	23	-	4	-	314
047	CORTAZZONE	520	4	10	33	-	15	-	532
048	CORTIGLIONE	590	5	13	15	2	11	-	588
049	COSSONBRATO	350	2	10	14	-	10	-	346

Segue Tav. 8 — Popolazione e movimento anagrafico nei singoli Comuni

Asti

Codice dei Comuni	COMUNI	POPOLA- ZIONE RESIDENTE al 31 dicembre 1981	ISCRIZIONI E CANCELLAZIONI ANAGRAFICHE NELL'ANNO 1982						POPOLA- ZIONE RESIDENTE al 31 dicembre 1982
			Per movimento naturale		Per trasferimento di residenza				
			Nati vivi	Morti	Iscritti		Cancellati		
					da altro Comune	dal- l'estero	per altro Comune	per l'estero	
050	COSTIGLIOLE D'ASTI	6.002	45	102	165	3	177	-	5.936
051	CUNICO	553	5	22	19	-	20	-	535
052	DUSINO SAN NICHELE	753	6	9	55	-	40	1	764
053	FERRERE	1.229	8	16	37	-	26	-	1.232
054	PONTANILE	602	1	7	32	-	15	-	613
055	PRINCO	640	2	13	35	4	19	4	645
056	GRANA	778	2	13	15	-	12	-	770
057	GRAZZANO BADOGLIO	787	5	17	16	-	5	-	786
058	INCISA SCAPACCINO	2.130	14	31	76	5	71	-	2.123
059	ISOLA D'ASTI	2.070	18	35	67	1	46	1	2.074
060	LOAZZOLO	411	3	7	12	-	7	-	412
061	MARANZANA	416	-	14	8	-	11	-	399
062	MARETTO	312	2	10	17	-	9	-	312
063	MOASCA	441	1	8	12	-	11	-	435
064	MOMBALDONE	329	2	5	3	-	9	-	320
065	MOMBARUZZO	1.411	2	39	31	-	28	-	1.377
066	MOMBERCELLI	2.212	15	27	68	1	23	-	2.246
067	MONALE	872	9	18	28	-	22	-	869
068	MONASTERO BORHIDA	1.023	2	15	21	-	21	-	1.010
069	NONCALVO	3.749	25	70	114	4	93	-	3.729
070	NONCUCCO TORINESE	721	2	9	13	-	13	-	714
071	NONGARDINO	868	4	24	15	-	31	-	832
072	MONTABONE	369	5	3	11	-	8	-	374
073	MONTAFIA	830	3	16	35	-	31	-	821
074	MONTALDO SCARAMPI	684	1	14	5	-	13	-	663
075	MONTECHIARO D'ASTI	1.427	9	26	72	-	68	-	1.414
076	MONTEGROSSO D'ASTI	2.084	10	49	76	1	52	-	2.070
077	MONTEMAGNO	1.296	9	32	34	1	13	-	1.295
078	MONTIGLIO	1.539	11	32	42	-	39	1	1.520
079	MORANSENGO	189	-	4	7	-	3	-	189
080	NIZZA MONFERRATO	10.240	68	133	232	16	238	2	10.183
081	OLMO GENTILE	144	-	2	5	-	1	-	146
082	PASSESIANO MARMORITO	479	1	10	15	-	13	-	472
083	PENANGO	547	2	7	19	-	8	-	553
084	PIEA	525	2	13	26	-	19	-	521
085	PINO D'ASTI	210	3	5	10	-	7	1	210
086	PIOVA MASSAIA	664	5	19	21	2	11	-	662
087	PORTACOMARO	1.692	12	39	70	4	27	-	1.712
088	QUARANTI	247	-	2	20	-	2	-	263
089	REFRANCORE	1.519	9	24	64	3	48	-	1.523
090	REVIGLIASCO D'ASTI	738	7	11	18	-	17	-	735
091	ROATTO	336	-	7	11	3	6	-	337
092	ROBELLA	631	6	6	19	2	15	-	637
093	ROCCA D'ARAZZO	937	2	21	19	-	20	-	917
094	ROCCAVERANO	775	4	10	19	-	28	-	760
095	ROCCHETTA PALAFA	473	-	5	18	-	3	-	483
096	ROCCHETTA TANARO	1.594	10	32	52	-	25	-	1.599
097	SAN DARIANO D'ASTI	7.166	75	105	184	10	140	4	7.186
098	SAN GIORGIO SCARAMPI	198	-	5	1	-	4	-	190
099	SAN MARTINO ALPIERI	718	6	10	11	-	11	-	714
100	SAN MARZANO OLIVETO	963	6	18	31	-	25	-	957
101	SAN PAOLO SOLBRITO	774	7	10	24	-	22	-	773
102	SCANDELUZZA	272	-	5	8	-	4	-	271
103	SCURZOLENGO	599	3	10	21	-	18	-	595
104	SEROLE	132	3	2	6	-	3	-	136
105	SESSAME	397	-	7	7	-	11	-	386
106	SETTIME	514	5	8	35	-	17	-	529
107	SOGLIO	144	1	-	2	-	-	-	147
108	TIGLIOLE	1.465	10	13	55	-	42	-	1.475
109	TONCO	950	10	13	32	-	17	-	962
110	TONENGO	193	-	2	1	-	7	-	185
111	VAGLIO SERRA	294	-	2	8	-	-	-	300
112	VALFENERA	1.736	15	23	124	4	58	-	1.798
113	VESIME	828	3	17	14	-	20	-	808
114	VIALE	275	1	7	9	-	6	-	272
115	VIARIGI	1.225	5	22	18	-	36	-	1.190
116	VIGLIANO D'ASTI	769	3	15	46	-	25	-	778
117	VILLAFRANCA D'ASTI	2.817	26	39	150	-	109	-	2.845
118	VILLANOVA D'ASTI	4.413	43	49	157	-	159	3	4.402
119	VILLA SAN SECONDO	459	1	9	13	-	15	-	449
120	VINCHIO	832	5	16	22	1	12	-	832
	TOTALE	215.031	1.566	3.128	5.323	151	4.815	35	214.093

Segue Tav. 8 — Popolazione e movimento anagrafico nei singoli Comuni

Alessandria

Codice dei Comuni	COMUNI	POPOLAZIONE RESIDENTE al 31 dicembre 1981	ISCRIZIONI E CANCELLAZIONI ANAGRAFICHE NELL'ANNO 1982						POPOLAZIONE RESIDENTE al 31 dicembre 1982
			Per movimento naturale		Per trasferimento di residenza				
			Nati vivi	Morti	Iscritti		Cancellati		
					da altro Comune	dal- l'estero	per altro Comune	per l'estero	
001	ACQUI TERME	21.691	147	260	418	10	410	4	21.592
002	ALBERA LIGURE	456	1	10	10	6	22	-	441
003	ALESSANDRIA	100.218	784	1.286	1.583	79	1.940	37	99.401
004	ALPIANO NATTA	876	4	16	28	1	24	-	869
005	ALICE BEL COLLE	883	7	11	19	-	39	-	859
006	ALLUVIONI CAMBIO	1.048	8	18	23	-	10	-	1.051
007	ALTAVILLA MONFERRATO	595	7	13	4	-	17	-	576
008	ALZANO SCRIVIA	360	6	6	23	-	3	-	380
009	AQUATA SCRIVIA	6.274	60	63	118	1	128	1	6.261
010	AVOLASCA	389	-	7	5	-	4	-	383
011	HALZOLA	1.623	9	41	38	1	14	2	1.614
012	BASALUZZO	1.719	13	14	128	-	58	-	1.788
013	BASSIGNANA	1.660	8	35	62	1	35	3	1.658
014	BELFORTE MONFERRATO	325	1	6	32	-	15	-	337
015	BERGAMASCO	874	4	19	20	-	10	-	869
016	BERZANO DI TORTONA	167	1	3	3	-	5	-	163
017	BISTAGNO	1.810	8	21	43	8	44	-	1.804
018	BORGHETTO DI BORBERA	1.881	13	30	45	-	30	-	1.879
019	BORGORATTO ALESSANDRINO	594	5	11	25	3	25	-	591
020	BORGO SAN MARTINO	1.497	10	16	57	-	32	1	1.515
021	BOSCO MARENGO	2.470	21	51	95	-	53	-	2.482
022	BOSIO	1.325	6	26	10	-	13	-	1.297
023	BOZZOLE	358	2	7	18	-	-	-	371
024	BRIGNANO-FRASCATA	669	2	14	10	-	10	-	657
025	CABELLA LIGURE	977	2	17	6	2	20	-	950
026	CAMAGNA MONFERRATO	699	4	12	13	2	9	-	697
027	CASINO	1.003	2	22	54	-	21	-	1.016
028	CANTALUPO LIGURE	585	6	10	36	-	11	-	606
029	CARPIATA D'ORBA	1.838	13	23	51	-	33	-	1.806
030	CARBONARA SCRIVIA	861	7	8	67	-	37	-	890
031	CARENTINO	351	2	7	16	-	18	-	344
032	CARIZZANO	591	2	16	10	1	10	-	578
033	CARPINETO	1.149	3	24	21	-	30	-	1.119
034	CARRERA LIGURE	220	-	3	5	-	8	-	214
035	CARROSTO	487	3	13	21	-	7	3	488
036	CARTOSIO	904	2	16	30	-	21	-	899
037	CASAL CERMELLI	1.170	4	20	24	-	36	-	1.142
038	CASALEGGIO BOIRO	267	-	4	13	-	9	-	267
039	CASALE MONFERRATO	41.787	308	558	709	36	812	35	41.435
040	CASALOCETO	951	7	15	37	-	35	1	944
041	CASASCO	220	1	5	1	-	5	-	212
042	CASSANO SPINOLA	2.275	20	20	61	1	64	-	2.273
043	CASSINE	3.347	14	44	92	4	70	3	3.340
044	CASSINELLE	839	1	18	12	-	8	-	826
045	CASTELLANIA	130	1	3	1	-	7	-	122
046	CASTELLAR GUIDOBONO	411	1	6	9	-	11	-	404
047	CASTELLAZZO BORMIDA	4.667	29	78	83	-	79	-	4.622
048	CASTELLETO D'ERRO	195	-	2	4	-	-	-	197
049	CASTELLETO D'ORBA	1.822	10	27	37	-	3	-	1.834
050	CASTELLETO MERLI	544	-	8	11	-	11	-	536
051	CASTELLETO MONFERRATO	1.097	8	14	120	-	24	-	1.187
052	CASTELNUOVO BORMIDA	760	6	20	30	1	13	-	764
053	CASTELNUOVO SCRIVIA	6.064	50	78	125	1	129	-	6.033
054	CASTELSPINA	432	3	12	8	-	4	-	427
055	CAVATORE	292	-	3	8	1	8	-	290
056	CELLA MONTE	605	5	12	19	-	10	-	607
057	CERESETO	492	2	7	18	1	4	-	502
058	CERRETO GRUE	383	4	11	10	-	7	-	379
059	CERRINA MONFERRATO	1.550	23	32	43	-	37	-	1.547
060	CONIOLO	424	2	6	16	1	10	-	427
061	CONZANO	791	7	11	30	-	16	9	792
062	COSTA VESCOVATO	444	2	4	3	-	7	-	438
063	CREMOLINO	759	4	11	28	-	20	-	760
064	CUCCARO MONFERRATO	458	1	8	18	-	4	-	465
065	DENICE	264	1	3	2	-	1	-	263
066	DEFNICE	333	3	5	1	-	7	-	325
067	FABBRICA CURONE	1.120	6	26	24	1	7	4	1.114
068	FELIZZANO	2.644	12	34	65	-	64	-	2.623
069	FRACONALTO	283	4	8	4	-	3	-	280
070	FRANCAVILLA BISIO	397	3	7	12	-	4	-	401
071	FRASCAPO	438	1	15	13	-	13	-	424
072	FRASSINELLO MONFERRATO	695	3	11	10	-	35	-	662

06 - PROVINCIA DI ALESSANDRIA

Segue Tav. 8 — Popolazione e movimento anagrafico nei singoli Comuni

Alessandria

Codice dei Comuni	COMUNI	POPOLAZIONE RESIDENTE al 31 dicembre 1981	ISCRIZIONI E CANCELLAZIONI ANAGRAFICHE NELL'ANNO 1982						POPOLAZIONE RESIDENTE al 31 dicembre 1982
			Per movimento naturale		Per trasferimento di residenza				
			Nati vivi	Morti	Iscritti		Cancellati		
					da altro Comune	dal- l'estero	per altro Comune	per l'estero	
073	FRASSINETO PO	1.511	6	17	38	1	34	4	1.501
074	FRESNARA	720	-	12	6	-	3	-	711
075	FRUGAROLO	1.963	11	29	59	-	46	-	1.958
076	FUBINE	1.676	14	26	78	10	37	2	1.713
077	GABIANO	1.461	4	18	28	-	22	-	1.453
078	GAMALERO	786	1	23	25	1	18	-	772
079	GARBIGNA	747	1	13	6	2	30	-	713
080	GAVAZZANA	137	1	-	1	-	18	-	121
081	GAVI	4.489	35	74	135	1	89	1	4.496
082	GIAROLE	731	9	6	22	-	31	-	725
083	GREMIASCO	469	2	10	17	-	8	-	470
084	GROGNARDO	338	-	6	8	-	3	-	337
085	GRONDONA	517	2	7	10	1	15	-	508
086	GUAZZOFA	371	2	9	14	-	12	-	366
087	ISOLA SANT'ANTONIO	871	5	16	18	-	16	-	862
088	LERMA	799	3	13	35	1	29	-	796
089	LU	1.525	8	32	31	-	14	-	1.518
090	MALVICINO	128	-	5	4	-	2	-	125
091	MASIO	1.637	8	22	42	1	32	-	1.634
092	MELAZZO	1.157	7	13	33	-	44	-	1.140
093	MERANA	213	-	7	5	-	4	-	207
094	MIRABELLO MONFERRATO	1.476	9	31	58	2	25	1	1.488
095	MOLARE	1.801	21	39	122	8	52	-	1.861
096	MOLINO DEI TORTI	892	9	13	13	-	23	-	878
097	MOMBELLO MONFERRATO	1.198	9	23	47	-	31	-	1.200
098	MOMPERONE	288	1	7	7	-	3	-	286
099	MONCESTINO	230	1	3	7	-	5	-	230
100	MONGIAPEDINO LIGURE	313	2	7	4	-	5	-	307
101	MONLEALE	769	2	15	11	1	15	1	752
102	MONTACUTO	483	1	14	3	-	2	-	471
103	MONTALDEO	429	-	3	4	-	12	-	418
104	MONTALDO BORMIDA	723	-	12	11	1	13	-	710
105	MONTECASTELLO	390	-	13	7	-	5	-	379
106	MONTECHIARO D'ACQUI	610	4	9	20	-	19	-	606
107	MONTegioCO	242	-	3	13	2	13	-	241
108	MONTemarZINO	476	3	11	4	-	8	-	464
109	MORANO SUL PO	1.727	11	35	24	1	30	1	1.697
110	MORBELLO	542	5	12	29	-	14	-	550
111	MORNESE	732	3	13	24	3	8	-	741
112	MORSASCO	671	4	12	21	-	7	-	677
113	MURSENGO	1.675	13	27	90	-	54	-	1.697
114	NOVI LIGURE	31.092	254	351	841	13	626	7	31.216
115	OCCIMIANO	1.502	14	29	38	-	43	-	1.482
116	ODALENGO GRANDE	611	1	12	46	-	14	-	632
117	ODALENGO PICCOLO	279	1	3	13	-	15	-	275
118	OLIVOLA	192	-	2	3	-	-	6	187
119	ORSARA BORMIDA	491	-	12	8	-	4	-	483
120	OTTIGLIO	834	2	16	14	-	24	-	810
121	OVADA	12.764	82	178	427	5	290	2	12.808
122	OVIGLIO	1.340	9	21	31	-	36	-	1.323
123	OZZANO MONFERRATO	1.646	11	23	99	-	60	-	1.673
124	PADERNA	300	2	6	9	-	12	-	293
125	PARETO	784	6	10	12	-	3	-	789
126	PARODI LIGURE	852	1	15	10	-	14	-	834
127	PASTURANA	662	2	9	19	-	10	-	664
128	PECETTO DI VALENZA	1.136	15	10	36	-	11	-	1.166
129	PIETRA MARAZZI	688	7	2	53	-	34	-	712
130	PIOVERA	719	3	12	3	-	17	-	696
131	POMARO MONFERRATO	452	5	8	40	3	21	-	471
132	PONTECUPONE	4.279	24	77	112	2	60	-	4.280
133	PONTESTURA	1.752	9	41	55	1	44	-	1.732
134	PONTI	788	2	9	20	-	16	-	785
135	PONZANO MONFERRATO	407	2	9	15	-	5	-	410
136	PONZONE	1.274	3	21	71	-	47	-	1.280
137	POZZO GROPPO	455	-	4	2	1	9	-	445
138	POZZOLO FORMIGARO	4.774	38	82	156	4	144	2	4.744
139	PRASCO	502	3	8	22	-	13	-	506
140	PREDOSA	2.126	9	32	51	-	53	2	2.099
141	QUARGNENTO	1.280	10	31	40	-	53	-	1.246
142	QUATTORDIO	2.133	16	29	55	-	69	-	2.106
143	RICALDONE	700	1	11	21	-	19	-	692
144	RIVALTA BORMIDA	1.642	9	33	32	-	23	-	1.627
145	RIVARONE	345	-	6	7	-	2	-	344
146	ROCCA FORTE LIGURE	183	-	-	4	-	2	-	185
147	ROCCA GRIMALDA	1.287	4	21	90	-	57	-	1.303

Segue Tav. 8 — Popolazione e movimento anagrafico nei singoli Comuni

Alessandria-Valle d'Aosta

Codice dei Comuni	COMUNI	POPOLAZIONE RESIDENTE al 31 dicembre 1981	ISCRIZIONI E CANCELLAZIONI ANAGRAFICHE NELL'ANNO 1982						POPOLAZIONE RESIDENTE al 31 dicembre 1982
			Per movimento naturale		Per trasferimento di residenza				
			Nati vivi	Morti	Iscritti		Cancellati		
					da altro Comune	dal- l'estero	per altro Comune	per l'estero	
148	BOCCHETTA LIGURE	312	1	6	1	-	9	-	299
149	ROSIGNANO MONFERRATO	1.584	8	26	35	2	58	-	1.545
150	SALA MONFERRATO	615	2	13	11	-	8	1	606
151	SALE	4.715	26	97	117	6	75	8	4.683
152	SAN CRISTOFORO	611	5	4	7	-	6	-	613
153	SAN GIORGIO MONFERRATO	1.366	12	12	33	-	32	-	1.367
154	SAN SALVATORE MONFERRATO	4.896	40	82	130	9	97	3	4.893
155	SAN SEBASTIANO CURONE	572	8	20	22	-	9	-	573
156	SANT'AGATA FOSSILI	401	-	5	2	4	18	-	384
157	SARDIGLIANO	552	-	14	7	-	26	2	517
158	SAREZZANO	1.104	6	19	26	-	21	-	1.096
159	SERPALUNGA DI CREA	755	4	17	20	-	19	-	743
160	SERRAVALLE SCRIVIA	6.248	46	86	183	2	167	3	6.223
161	SEZZADIO	1.516	13	32	25	-	29	-	1.593
162	SILVANO D'ORBA	1.761	13	23	32	-	26	-	1.757
163	SOLERO	1.840	11	26	63	-	54	-	1.834
164	SOLONGHELLO	304	1	6	9	-	17	-	291
165	SPIGNO MONFERRATO	1.717	5	27	18	4	30	-	1.687
166	SPINETO SCRIVIA	387	1	9	8	-	13	-	374
167	STAZZANO	1.997	14	36	68	1	62	1	1.981
168	STREVI	1.702	28	37	102	1	63	1	1.732
169	TAGLIOLA MONFERRATO	1.261	10	18	63	-	40	-	1.276
170	TASSAROLO	507	2	6	29	-	8	-	524
171	TEKRUZZA	710	6	7	46	-	22	-	733
172	TERZO	796	3	15	48	-	25	-	807
173	TICINETO	1.419	8	12	38	3	17	-	1.439
174	TORTONA	29.232	190	372	443	32	558	9	28.958
175	TREVILLE	334	-	2	18	-	8	-	342
176	TRISOBBIO	657	1	11	45	-	34	-	658
177	VALENZA	22.608	171	226	311	30	323	8	22.563
178	VALMACCA	1.224	6	28	31	-	14	-	1.219
179	VIGNALE MONFERRATO	1.249	7	24	43	2	43	2	1.232
180	VIGNOLE BORBERA	1.840	14	24	55	1	51	-	1.835
181	VIGUZZOLO	3.113	28	32	96	3	78	-	3.130
182	VILLADEATI	708	4	8	15	-	15	-	704
183	VILLALVERNIA	960	11	16	18	-	32	-	941
184	VILLAMIEGGLIO	359	1	12	3	-	3	-	348
185	VILLANOVA MONFERRATO	1.812	11	31	42	-	20	-	1.814
186	VILLAFOMAGNANO	673	5	8	13	2	16	-	669
187	VISONE	1.303	10	19	76	1	53	1	1.317
188	VOLPEDO	1.319	10	21	42	1	35	-	1.316
189	VOLPEGLINO	189	-	5	2	-	1	-	185
190	VOLTAGGIO	880	3	22	25	-	19	-	867
	TOTALE	455.169	3.226	6.610	10.858	331	9.709	171	463.094

07 - VALLE D'AOSTA

001	ALLEIN	280	3	3	4	-	3	-	281
002	ANTEY-SAINT-ANDRE'	505	3	5	28	3	14	-	520
003	AOSTA	37.205	316	358	667	26	527	23	37.306
004	ARNAD	1.297	8	15	27	-	13	-	1.304
005	ARVIER	752	6	3	27	2	10	-	774
006	AVISE	303	3	2	15	-	15	-	304
007	AYAS	1.229	8	16	47	1	13	-	1.256
008	AYNAVILLES	1.397	12	16	53	-	20	-	1.426
009	BAFD	141	-	2	21	-	9	-	151
010	BIONAZ	278	2	-	2	-	4	-	278
011	BRISSOGNE	504	10	8	7	-	1	-	512
012	BRUSSON	963	7	12	16	2	11	-	965
013	CHALLAND-SAINT-ANSELME	713	2	10	11	3	22	-	697
014	CHALLAND-SAINT-VICTOR	545	6	8	8	-	15	-	536
015	CHAMBAVE	829	5	9	23	1	18	-	831
016	CHAMOIS	125	2	4	6	-	4	-	125
017	CHAMPDEPRAZ	666	9	6	18	-	13	-	674
018	CHAMPORCHER	456	1	8	9	-	4	-	454
019	CHARVENOSD	1.783	27	16	103	1	57	-	1.841
020	CHATILLON	4.658	43	52	115	3	95	7	4.665
021	COGNE	1.483	6	10	20	-	20	-	1.479
022	COURMAYEUR	2.699	27	17	115	2	72	-	2.754
023	DONNAS	2.460	12	26	85	5	60	-	2.476
024	DOUES	413	3	3	-	-	8	-	405
025	EMARESE	200	3	3	1	-	6	-	195
026	ETROUBLES	437	5	3	21	-	16	-	444

Segue Tav. 8 — Popolazione e movimento anagrafico nei singoli Comuni

Valle d'Aosta-Varese

Codice dei Comuni	COMUNI	POPOLAZIONE RESIDENTE al 31 dicembre 1981	ISCRIZIONI E CANCELLAZIONI ANAGRAFICHE NELL'ANNO 1982						POPOLAZIONE RESIDENTE al 31 dicembre 1982
			Per movimento naturale		Per trasferimento di residenza				
			Nati vivi	Morti	Iscritti		Cancellati		
					da altro Comune	dal- l'estero	per altro Comune	per l'estero	
027	FENIS	1.375	15	22	26	3	22	-	1.375
028	FONTAINEMORE	480	1	8	3	-	2	-	474
029	GABY	563	3	6	5	2	19	-	548
030	GIGNOD	859	4	10	35	-	15	-	873
031	GRESSAN	1.928	21	14	54	-	30	-	1.959
032	GRESSONEY-LA-TRINITE'	275	4	1	4	-	9	-	273
033	GRESSONEY-SAINT-JEAN	731	5	9	36	-	17	1	745
034	HONE	1.065	7	16	14	2	23	2	1.047
035	INTROD	476	4	9	6	1	5	-	473
036	ISSIME	393	5	3	2	-	1	-	396
037	ISSOEGNE	1.429	10	16	19	-	30	-	1.412
038	JOVENCAN	439	6	5	5	-	8	-	437
039	LA MAGDELEINE	91	1	-	7	-	-	-	99
040	LA SALLE	1.389	8	17	51	3	10	-	1.424
041	LA THUILE	710	2	10	15	4	18	-	703
042	LILLIANES	445	3	7	8	-	3	-	446
043	MONTJOVET	1.246	11	13	52	-	15	1	1.280
044	MORGEX	1.681	19	14	30	-	19	-	1.697
045	NUS	2.055	17	21	47	5	53	-	2.050
046	OLLOMONT	144	1	3	4	-	1	-	145
047	OYACE	198	1	2	2	-	-	-	199
048	PERLOZ	420	4	9	14	4	5	-	428
049	POLLEIN	859	12	7	27	-	28	4	859
050	PONTBOSET	269	1	5	2	-	10	-	257
051	PONTEY	480	5	7	9	-	8	-	479
052	PONT-SAINT-MARTIN	3.896	46	27	81	1	128	1	3.868
053	PRE'-SAINT-DIDIER	848	14	6	26	-	26	-	856
054	QUART	2.160	11	18	72	3	22	1	2.205
055	RHEMES-NOTRE-DAME	90	1	1	-	-	5	-	85
056	RHEMES-SAINT-GEORGES	222	3	4	1	-	1	-	221
057	ROISAN	453	4	1	24	-	3	-	477
058	SAINTE-CHRISTOPHE	2.343	20	19	76	-	57	-	2.363
059	SAINTE-DENIS	377	2	4	5	-	2	-	378
060	SAINTE-MARCEL	910	5	6	24	2	20	-	915
061	SAINTE-NICOLAS	260	3	5	1	-	3	-	256
062	SAINTE-OYEN	166	-	3	10	-	4	-	169
063	SAINTE-PIERRE	1.791	22	18	31	2	33	-	1.795
064	SAINTE-FHEMY	481	3	5	34	2	46	1	468
065	SAINTE-VINCENT	4.666	32	52	159	7	132	1	4.679
066	SARRE	3.065	29	28	142	8	101	-	3.115
067	TORGNON	484	5	4	11	-	12	-	484
068	VALGRISENCHÉ	203	2	4	2	-	5	-	198
069	VALPELLINE	537	9	4	12	-	11	-	543
070	VALSAVARENCHÉ	204	-	3	5	1	1	-	206
071	VALTOURNENCHÉ	2.052	23	12	65	-	28	-	2.100
072	VERSAYES	1.186	18	17	16	-	-	15	1.188
073	VERRES	2.650	17	32	91	3	44	5	2.680
074	VILLENEUVE	964	10	9	24	3	10	-	982
	TOTALE	112.329	978	1.131	2.838	105	2.095	62	112.962

12 - PROVINCIA DI VARESE

001	AGRA	350	1	6	4	1	12	-	338
002	ALBIZZATE	5.138	59	42	125	2	108	2	5.172
003	ANGERA	5.256	40	76	104	4	88	2	5.238
004	ARCISATE	8.802	88	60	346	16	273	18	8.901
005	ARSAGO SEPRIO	3.822	52	21	109	4	114	-	3.852
006	AZZATE	3.650	28	29	85	7	95	1	3.645
007	AZZIO	632	5	6	33	-	20	-	644
008	BARASSO	1.529	18	12	43	4	48	-	1.534
009	BARDELLO	1.274	14	12	31	5	59	6	1.247
010	BEDERO VALCUVIA	393	4	4	12	1	5	-	401
011	BESANO	1.992	30	18	78	3	67	-	2.018
012	BESNATE	4.524	44	33	119	3	102	-	4.555
013	BESOZZO	7.710	54	84	213	5	221	8	7.669
014	BIANDRONNO	2.884	24	22	244	6	63	-	3.073
015	BISUSCHIO	3.614	45	36	123	4	95	7	3.648
016	BODIO LOMNAGO	1.543	25	19	80	11	75	5	1.560
017	BREBBIA	3.192	39	36	86	4	144	-	3.141
018	BREGANO	540	7	6	21	-	9	-	553
019	BRENTA	1.487	16	12	77	2	68	-	1.502
020	BREZZO DI BEDERO	821	6	10	27	9	26	10	817
021	BRINZIO	632	5	8	20	-	7	-	642

Segue Tav. 8 — Popolazione e movimento anagrafico nei singoli Comuni

Varese

Codice dei Comuni	COMUNI	POPOLAZIONE RESIDENTE al 31 dicembre 1981	ISCRIZIONI E CANCELLAZIONI ANAGRAFICHE NELL'ANNO 1982						POPOLAZIONE RESIDENTE al 31 dicembre 1982
			Per movimento naturale		Per trasferimento di residenza				
			Nati vivi	Morti	Iscritti		Cancellati		
					da altro Comune	dal- l'estero	per altro Comune	per l'estero	
022	BRISSAGO-VALTRAVAGLIA	727	3	5	68	6	41	-	758
023	BRONELLO	738	5	2	25	6	26	1	745
024	BRUSIMPIANO	956	11	5	45	9	39	10	967
025	BUGUGGIATE	2.782	44	16	72	-	108	2	2.772
026	BUSTO ARSIZIO	79.649	698	754	1.232	69	1.650	38	79.206
027	CADEGLIANO-VICONAGO	1.782	20	30	88	8	79	2	1.787
028	CADREZZATE	1.514	14	9	32	-	48	-	1.503
029	CAIRATE	7.174	72	68	141	2	177	-	7.144
030	CANTELLO	3.945	33	44	129	3	134	2	3.930
031	CARAVATE	2.205	26	16	68	-	43	-	2.240
032	CERDANO AL CAMPO	11.491	126	90	363	3	256	7	11.630
033	CARNAGO	4.577	57	36	90	-	124	4	4.560
034	CARONNO PERTUSELLA	11.460	121	90	263	3	287	-	11.470
035	CARONNO VARESINO	4.215	47	39	104	6	130	-	4.203
036	CASALE LITTA	2.091	25	17	69	-	64	-	2.104
037	CASALZUIGNO	1.062	19	16	75	-	22	-	1.118
038	CASCIAGO	3.201	37	30	103	10	109	15	3.197
039	CASORATE SEMPIONE	4.315	35	41	133	6	133	4	4.311
040	CASSANO MAGNAGO	19.954	215	130	489	17	437	9	20.099
041	CASSANO VALCUVIA	461	4	6	18	-	5	-	472
042	CASTELLANZA	15.927	161	151	423	12	425	4	15.943
043	CASTELLO CABIAGLIO	381	2	1	17	-	10	-	389
044	CASTELSEPRIO	1.071	10	15	22	-	17	-	1.071
045	CASTELVECCANA	1.759	7	29	44	4	40	-	1.745
046	CASTIGLIONE OLONA	7.180	83	51	158	3	141	5	7.227
047	CASTRONNO	4.544	56	41	163	2	147	-	4.577
048	CAVARIA CON PREMEZZO	4.510	44	29	126	2	144	1	4.508
049	CAZZAGO BRABBIA	726	8	6	31	4	9	-	754
050	CISLAGO	7.265	77	75	171	3	106	4	7.331
051	CITTIGLIO	3.629	30	34	101	3	114	-	3.615
052	CLIVIO	1.708	15	13	39	5	58	2	1.694
053	COCQUIO-TREVISAGO	4.712	56	37	114	2	161	7	4.679
054	COMABBIO	810	8	9	36	4	29	-	820
055	COMERIO	2.009	27	30	91	4	60	12	2.029
056	CREMENAGA	676	4	8	54	2	16	-	712
057	CROSIO DELLA VALLE	460	3	6	10	-	13	-	454
058	CUASSO AL MONTE	2.958	36	29	92	2	106	-	2.953
059	CUGLIATE-FABIASCO	2.492	23	18	79	-	95	-	2.481
060	CUNARDO	2.134	19	23	122	12	61	-	2.203
061	CURIGLIA CON MONTEVIASCO	247	3	3	4	2	2	-	251
062	CUVEGLIO	2.184	26	35	96	1	80	-	2.192
063	CUVIO	1.239	21	15	46	3	37	-	1.257
064	DAVERIO	1.915	16	15	53	7	69	-	1.907
065	DUMENZA	1.167	10	14	49	4	31	1	1.184
066	DUNO	134	-	-	1	-	1	-	134
067	FAGNANO OLONA	10.465	96	84	210	2	217	-	10.472
068	FERNO	5.166	51	44	103	9	167	1	5.117
069	FERRERA DI VARESE	531	6	8	23	-	28	-	524
070	GALLARATE	47.268	474	396	1.206	59	1.685	38	46.888
071	GALLIATE LOMBARDO	544	9	3	83	-	21	-	612
072	GAVIRATE	9.121	78	92	238	27	215	11	9.146
073	GAZZADA SCHIANNO	4.519	36	43	81	1	144	1	4.449
074	GENOMIO	2.238	15	18	71	1	53	-	2.254
075	GERENZANO	7.810	88	57	174	4	190	-	7.829
076	GERMIGNAGA	3.214	21	47	90	3	115	2	3.164
077	GOLASECCA	2.568	32	28	70	2	66	1	2.577
078	GORLA MAGGIORE	4.097	34	39	112	2	95	-	4.111
079	GORLA MINORE	6.340	69	47	132	8	166	6	6.330
080	GORNATE-OLONA	1.532	23	12	37	1	51	1	1.589
081	GRANTOLA	792	10	10	37	-	20	-	809
082	INARZO	664	10	3	28	-	18	-	681
083	INDUONO OLONA	9.567	121	64	316	5	281	10	9.654
084	ISPRA	4.644	42	45	131	35	118	40	4.649
085	JERAGO CON ORAGO	4.317	36	41	83	1	129	1	4.266
086	LAVENA PONTE TRESA	5.050	55	30	160	32	212	41	5.014
087	LAVENO-MONBELLO	9.027	67	110	269	15	226	20	9.022
088	LEGGIUNO	3.012	24	24	72	4	83	5	3.000
089	LONATE CEPPINO	3.387	24	39	91	-	89	-	3.374
090	LONATE POZZOLO	10.959	117	66	156	1	214	1	10.952
091	LOZZA	940	7	11	19	1	35	-	921
092	LUVINO	15.483	134	163	380	50	435	32	15.417
093	LOVINATE	1.211	10	7	40	7	34	8	1.219
094	MACCAGNO	2.256	20	28	73	12	53	3	2.277
095	MALGESSO	1.006	8	14	20	-	44	1	975
096	MALNATE	13.452	125	123	324	16	300	2	13.492

Segue Tav. 8 — Popolazione e movimento anagrafico nei singoli Comuni

Varese-Como

Codice dei Comuni	COMUNI	POPOLAZIONE RESIDENTE al 31 dicembre 1981	ISCRIZIONI E CANCELLAZIONI ANAGRAFICHE NELL'ANNO 1982						POPOLAZIONE RESIDENTE al 31 dicembre 1982
			Per movimento naturale		Per trasferimento di residenza				
			Nati vivi	Morti	Iscritti		Cancellati		
					da altro Comune	dal- l'estero	per altro Comune	per l'estero	
097	MARCHIROLO	2.318	30	21	129	12	136	-	2.332
098	MARNATE	5.572	53	54	110	-	115	-	5.566
099	MARZIO	255	3	7	6	1	2	-	256
100	MASCIAGO PRIMO	166	2	2	3	-	1	1	167
101	MERCALLO	1.541	15	23	67	-	65	-	1.535
102	MESENZANA	965	9	18	53	2	48	-	963
103	MONTESIRINO VALTRAVAGLIA	995	9	11	36	-	21	-	1.008
104	MONVALLE	1.339	14	10	36	5	38	-	1.346
105	MORAZZONE	3.861	42	24	88	2	113	-	3.856
106	MORNAGO	3.483	33	28	98	-	103	-	3.483
107	OGGIONA CON SANTO STEFANO	3.609	43	26	113	-	101	2	3.636
108	OLGIATE OLONA	9.328	76	87	238	-	235	1	9.319
109	ORIGGIO	5.781	64	46	64	1	106	2	5.756
110	ORINO	598	5	4	13	1	5	1	607
111	OSNATE	490	2	4	4	2	15	-	479
112	PINO SULLA SPONDA DEL LAGO MAGGIORE	295	5	4	38	2	24	2	310
113	PORTO CERESIO	2.671	29	27	108	8	139	2	2.648
114	PORTO VALTRAVAGLIA	2.487	27	37	94	10	78	2	2.501
115	RANCIO VALCUVIA	631	11	9	19	-	13	3	636
116	RANCO	1.000	14	9	32	-	46	-	991
117	SALTRIO	2.787	43	17	115	4	103	-	2.829
118	SAMARATE	14.549	138	122	468	6	297	5	14.737
141	SANGIÀNO	1.219	13	19	40	-	57	-	1.196
119	SARONNO	36.731	343	306	1.373	28	945	13	37.211
120	SESTO CALENDE	9.914	73	112	390	13	292	2	9.984
121	SOLBIATE ARNO	3.537	50	31	156	7	101	-	3.618
122	SOLBIATE OLONA	4.236	46	43	176	8	74	-	4.349
123	SOMMA LOMBARDO	16.913	152	155	451	2	370	6	16.987
124	SUMIRAGO	5.050	64	38	126	2	94	1	5.109
125	TAINO	2.767	14	27	63	3	47	1	2.772
126	TERNATE	2.301	24	21	106	3	123	3	2.287
127	TRADATE	16.473	139	150	299	11	358	17	16.397
128	TRAVEDONA-MONATE	3.320	29	39	79	2	85	-	3.306
129	TRONZANO LAGO MAGGIORE	343	3	6	13	3	10	-	346
130	UBOLDO	8.455	100	79	135	3	180	-	8.434
131	VALGANNA	1.386	10	20	63	-	42	-	1.397
132	VARANO BORGHESI	2.452	24	23	91	-	84	1	2.459
133	VARESE	90.344	875	897	2.267	191	2.321	111	90.348
134	VEDANO OLONA	6.123	66	66	196	8	106	1	6.220
135	VEDDASCA	482	3	7	19	-	17	-	480
136	VENEGONO INFERIORE	5.164	60	41	143	1	99	-	5.228
137	VENEGONO SUPERIORE	5.890	72	36	240	3	80	-	6.089
138	VERGIATE	7.626	76	72	348	5	192	5	7.786
139	VIGGIÙ'	4.716	45	54	117	6	154	5	4.671
140	VIZZOLA TICINO	452	1	5	15	-	13	-	450
	TOTALE	787.776	7.752	7.216	21.396	973	20.735	601	789.345

13 - PROVINCIA DI COMO

001	ABBADIA LARIANA	3.000	36	24	88	-	111	-	2.989
002	AIRUNO	2.541	28	27	64	4	53	2	2.555
003	ALBAVILLA	5.077	57	44	147	1	136	-	5.102
004	ALBESE CON CASSANO	3.934	32	50	132	2	79	2	3.969
005	ALBIOLO	1.902	22	23	51	5	65	-	1.892
006	ALSERIO	788	8	7	20	-	17	-	792
007	ALZATE BRIANZA	3.506	38	19	114	6	94	3	3.548
008	ANNONE DI BRIANZA	1.485	13	14	35	-	24	-	1.495
009	ANZANO DEL PARCO	1.231	14	12	45	-	39	-	1.239
010	APPIANO GENTILE	6.343	59	57	185	15	137	10	6.398
011	ARGEGNO	700	2	8	17	-	13	-	698
012	AROSIO	3.655	45	31	169	4	69	-	3.773
013	ASSO	2.744	30	33	73	-	109	2	2.703
014	BALLABIO	1.992	27	22	92	8	54	-	2.043
015	BARNI	396	5	3	9	1	8	-	400
016	BARZAGO	1.899	20	12	62	1	21	-	1.949
017	BARZANO'	4.102	52	33	80	8	109	1	4.099
018	BARZIO	1.299	14	26	33	1	20	-	1.301
019	BELLAGIO	3.189	18	57	67	8	59	2	3.164
020	BELLANO	3.585	33	48	67	2	86	-	3.553
021	BENE LARIO	306	1	3	4	-	2	-	306
022	BEEGAZZO CON FIGLIARO	2.076	28	18	54	4	40	-	2.104
023	BIMAGO	3.356	41	30	86	3	78	4	3.374
024	BIZZARONE	1.124	21	10	57	3	26	-	1.169

Segue Tav. 8 — Popolazione e movimento anagrafico nei singoli Comuni

Como

Codice dei Comuni	COMUNI	POPOLAZIONE RESIDENTE al 31 dicembre 1981	ISCRIZIONI E CANCELLAZIONI ANAGRAFICHE NELL'ANNO 1982						POPOLAZIONE RESIDENTE al 31 dicembre 1982
			Per movimento naturale		Per trasferimento di residenza				
			Nati vivi	Morti	Iscritti		Cancellati		
					da altro Comune	dal- l'estero	per altro Comune	per l'estero	
025	BLESSAGNO	221	3	3	16	-	5	3	229
026	BLEVIO	1.436	10	23	27	4	70	2	1.382
027	BOSISIO PARINI	2.715	34	32	52	-	60	-	2.709
028	BREGNANO	3.719	27	35	69	-	83	-	3.697
029	BRENNA	1.475	18	11	45	-	26	-	1.501
030	BRIENNO	403	4	4	22	1	14	-	412
031	BRIVIO	3.797	52	45	151	1	86	-	3.870
032	BRUNATE	1.732	15	11	82	3	67	6	1.748
033	BULCIAGO	2.319	24	20	72	-	89	1	2.305
034	BULGAROGGRASSO	2.339	21	18	68	6	58	3	2.355
035	CABIATE	5.910	58	42	167	-	75	4	6.014
036	CADORAGO	5.373	61	35	164	7	103	2	5.465
037	CAGLIO	396	2	5	14	-	18	-	389
038	CAGNO	1.399	22	12	40	5	30	1	1.423
039	CALCO	2.904	35	19	192	7	73	4	3.042
040	CAMPIONE D'ITALIA	2.182	19	8	41	6	14	14	2.212
041	CANTU'	36.745	434	290	787	36	847	16	36.849
042	CANZO	4.240	62	49	227	-	134	6	4.340
043	CAPIAGO INTIMIANO	4.266	38	35	99	1	100	-	4.269
044	CARATE URIO	1.246	13	7	45	2	37	-	1.262
045	CARBONATE	2.154	23	15	76	1	29	-	2.210
046	CARIMATE	3.128	33	27	119	9	89	9	3.164
047	CARLAZZO	2.339	19	11	49	1	57	3	2.337
048	CARUGO	4.603	52	29	140	-	156	1	4.609
049	CASARGO	878	6	15	20	-	29	-	860
050	CASASCO D'INTELVI	393	2	7	20	-	7	1	400
051	CASATENOVO	10.350	107	89	238	8	210	14	10.390
052	CASLINO D'ERBA	1.468	19	11	40	-	41	-	1.475
053	CASNATE CON BERNATE	3.153	37	19	148	3	72	-	3.250
054	CASSAGO BRIANZA	3.592	55	30	150	3	121	1	3.648
055	CASSINA RIZZARDI	1.804	18	10	49	2	74	-	1.789
056	CASSINA VALSASSINA	400	5	4	15	-	8	-	408
057	CASTELLO DI BRIANZA	1.774	16	15	35	-	52	3	1.755
058	CASTELMARTE	911	8	10	26	1	25	-	911
059	CASTELNUOVO BOZZENTE	567	12	6	4	-	15	4	558
060	CASTIGLIONE D'INTELVI	593	4	8	33	-	18	-	604
061	CAVALLASCA	2.364	30	12	98	3	83	-	2.400
062	CAVARGNA	455	6	3	10	-	18	-	450
063	CERANO D'INTELVI	428	3	3	5	-	8	-	425
064	CERNATE	7.532	84	71	206	16	164	-	7.603
065	CERNOBBIO	7.712	56	78	139	1	190	4	7.636
066	CERNUSCO LOMBARDONE	3.236	29	25	51	2	82	2	3.209
067	CESANA BRIANZA	1.973	36	12	84	-	46	-	2.035
068	CIRIMIDO	1.736	15	14	33	-	23	-	1.747
069	CIVATE	3.092	36	31	116	1	56	1	3.157
070	CIVENNA	705	2	7	30	-	10	1	719
071	CLAINO CON OSTENO	609	4	8	32	4	10	-	631
072	COLICO	5.480	55	76	150	8	106	3	5.508
073	COLLE BRIANZA	1.099	11	11	17	-	29	-	1.087
074	COLONNO	662	9	8	15	1	17	-	662
075	COMO	95.312	748	990	2.929	147	2.472	101	95.573
076	CONSIGLIO DI RUMO	1.134	7	12	34	1	15	-	1.149
077	CORRIDO	656	7	10	10	3	3	-	663
078	CORTENOVA	1.220	12	11	13	-	12	-	1.222
079	COSTA MASNAGA	4.180	58	40	76	-	73	-	4.201
080	CRANDOLA VALSASSINA	247	4	1	8	-	10	-	248
081	CREMELLA	1.231	17	11	54	-	34	-	1.257
082	CREMENO	807	2	17	28	-	30	-	790
083	CREMA	826	10	6	6	1	11	-	826
084	CUCCIAGO	2.269	36	15	62	-	42	-	2.310
085	CUSINO	278	2	2	6	2	6	-	280
086	DERVIO	2.817	19	39	43	5	43	-	2.802
087	DIZZASCO	353	4	6	20	-	16	-	355
088	DOLZAGO	1.884	18	14	47	1	55	5	1.876
089	DOMASO	1.429	7	17	36	3	49	-	1.409
090	DONGO	3.486	30	32	58	2	60	1	3.483
091	DORIO	385	4	-	4	-	16	-	377
092	DOSSO DEL LIRO	397	5	6	2	-	2	-	396
093	DREZZO	942	15	12	22	-	24	-	943
094	ELLO	712	12	10	18	-	22	-	710
095	ERBA	16.263	162	143	404	30	366	21	16.329
096	ESINO LARIO	818	9	8	12	-	11	-	820
097	EUPILIO	1.856	22	23	83	-	41	-	1.897
098	FAGGETO LARIO	1.002	10	11	29	1	24	1	1.006
099	FALOPPIO	3.085	34	26	112	1	119	5	3.082

Segue Tav. 8 — Popolazione e movimento anagrafico nei singoli Comuni

Como

Codice dei Comuni	COMUNI	POPOLA- ZIONE RESIDENTE al 31 dicembre 1981	ISCRIZIONI E CANCELLAZIONI ANAGRAFICHE NELL'ANNO 1982						POPOLA- ZIONE RESIDENTE al 31 dicembre 1982
			Per movimento naturale		Per trasferimento di residenza				
			Nati vivi	Morti	Iscritti		Cancellati		
					da altro Comune	dal- l'estero	per altro Comune	per l'estero	
100	FEMEGRO'	2.219	23	23	46	-	29	-	2.236
101	FIGINO SERENZA	4.068	47	31	145	-	78	-	4.151
102	FINO MORNASCO	7.611	84	69	224	7	223	2	7.632
103	GALBIATE	7.043	73	93	239	-	143	2	7.117
104	GARBAGNATE MONASTERO	1.689	20	11	119	1	38	2	1.778
105	GARLATE	2.245	23	20	107	1	69	-	2.287
106	GARENNO	1.475	10	9	7	1	33	-	1.451
107	GERA LARIO	940	13	9	15	-	26	-	933
108	GERNASINO	264	4	2	-	-	2	-	264
109	GIRONICO	1.597	15	12	31	1	52	-	1.580
110	GRANDATE	2.772	28	20	65	-	73	-	2.772
111	GRANDOLA ED UNITI	1.139	11	17	30	2	26	1	1.138
112	GRAVEDONA	2.780	24	38	45	1	67	2	2.743
113	GRIANTE	772	9	5	29	-	21	-	784
114	GUANZATE	3.763	41	25	155	-	91	1	3.842
115	IMBERSAGO	1.626	20	13	41	3	37	1	1.639
116	INTROBIO	1.368	15	17	47	-	43	-	1.370
117	INTROZZO	171	-	1	-	-	2	-	168
118	INVERIGO	7.515	72	61	219	5	233	9	7.508
119	LAGLIO	947	9	6	25	-	23	-	952
120	LAINO	498	2	1	7	4	14	-	496
121	LAMBREGO	1.851	23	17	85	3	69	-	1.876
122	LANZO D'INTELLVI	1.445	9	18	37	3	21	5	1.450
123	LASNIGO	394	4	4	18	-	4	1	407
124	LECCO	51.389	343	537	1.149	21	1.084	40	51.241
125	LENNO	1.623	8	26	31	-	48	-	1.588
126	LEZZENO	1.975	23	26	30	1	17	-	1.986
127	LIERNA	1.550	20	16	65	3	51	1	1.570
128	LIMIDO COMASCO	1.824	24	15	29	3	23	-	1.842
129	LIPOMO	5.258	73	28	247	3	267	4	5.282
130	LIVO	234	1	1	3	-	6	-	231
131	LOCATE VARESI	3.220	28	24	119	-	82	-	3.261
132	LOMAGNA	3.391	40	22	74	6	72	15	3.402
133	LONAZZO	7.225	70	76	153	2	142	5	7.227
134	LONGONE AL SEGRINO	1.165	14	6	26	-	37	-	1.162
135	LUISAGO	1.922	16	15	68	-	52	-	1.939
136	LURAGO D'ERBA	4.262	45	40	158	3	132	3	4.293
137	LURAGO MARINONE	1.659	24	10	25	-	37	-	1.661
138	LURATE CACCIVIO	9.376	138	88	267	5	236	9	9.453
139	MAGREGLIO	311	3	7	11	1	6	-	313
140	MALGRATE	3.945	49	19	130	1	129	5	3.972
141	MANDELLO DEL LARIO	9.915	83	92	224	10	163	4	9.973
142	MARIGNO	365	4	9	14	2	19	-	357
143	MARIANO COMENSE	18.414	225	128	288	2	350	1	18.450
144	MASLIANICO	3.702	40	16	82	6	100	6	3.708
145	MENAGGIO	3.160	25	55	148	2	87	-	3.193
146	MERATE	13.720	139	144	442	26	324	42	13.817
147	MERONE	3.036	45	23	108	1	89	-	3.078
148	MEZZEGRA	976	9	19	16	2	19	1	964
149	MISSAGLIA	6.574	69	52	115	2	121	-	6.587
150	NOGGIO	4.409	5	1	12	-	12	-	413
151	NOLTENO	2.609	29	21	48	5	57	4	2.609
152	NOLTRASIO	1.988	16	17	68	5	57	3	2.000
153	NOGUGLIO	1.235	9	22	78	-	29	-	1.271
154	MONTANO LUCINO	3.508	28	20	88	4	102	1	3.505
155	MONTEZZO	301	2	1	9	-	8	-	303
247	MONTEVECCHIA	1.844	30	8	53	-	28	-	1.891
156	MONTICELLO BRIANZA	4.005	41	46	143	-	107	10	4.026
157	MONTORFANO	2.099	21	18	82	3	32	3	2.152
158	MORTERONE	37	-	1	-	-	7	-	29
159	MOZZATE	5.274	77	46	177	2	62	-	5.422
160	MUSSO	1.004	10	11	13	-	23	-	993
161	NESSO	1.375	15	21	56	2	18	4	1.405
162	NIBIONNO	2.985	35	35	96	-	80	-	3.001
163	NOVEDRATE	2.196	32	12	111	1	83	1	2.244
164	OGGIONO	7.354	74	57	118	-	164	-	7.325
165	OLGIATE COMASCO	9.599	114	93	211	5	179	7	9.650
166	OLGIATE MOLGORA	4.732	49	40	128	1	113	-	4.757
167	OLGINATE	6.585	73	48	237	4	213	4	6.634
168	OLIVETO LARIO	961	5	12	37	-	27	-	964
169	OLTRONA DI SAN MAMETTE	1.626	18	15	30	4	40	1	1.622
170	ORSENIGO	1.825	19	9	92	-	48	-	1.879
171	OSNAGO	3.760	48	46	88	2	61	7	3.784
172	OSSUCCIO	926	13	11	29	1	20	-	938
173	PADERNO D'ADDA	2.557	27	25	37	2	47	-	2.551

Segue Tav. 8 — Popolazione e movimento anagrafico nei singoli Comuni

Como

Codice dei Comuni	COMUNI	POPOLAZIONE RESIDENTE al 31 dicembre 1981	ISCRIZIONI E CANCELLAZIONI ANAGRAFICHE NELL'ANNO 1982						POPOLAZIONE RESIDENTE al 31 dicembre 1982
			Per movimento naturale		Per trasferimento di residenza				
			Nati vivi	Morti	Iscritti		Cancellati		
					da altro Comune	dal- l'estero	per altro Comune	per l'estero	
174	PAGNONA	546	5	6	2	-	15	-	532
175	PARE'	1.266	21	7	31	1	33	-	1.279
176	PARLASCO	145	2	2	-	-	6	-	139
177	PASTURO	1.438	14	8	23	-	23	-	1.444
178	PEGLIO	208	6	2	2	-	2	-	212
179	PELLIO INTELVI	727	5	15	31	2	15	-	735
180	PEREGO	1.189	11	5	63	1	47	-	1.212
181	PERLEDO	881	4	14	24	-	11	-	884
182	PESCATO	1.769	26	8	64	6	63	1	1.793
183	PIANELLO DEL LARIO	1.078	8	19	10	-	3	-	1.069
184	PIGRA	402	3	4	2	-	1	-	402
185	PLESIO	820	17	10	14	-	2	-	839
186	POGNANA LARIO	849	11	7	18	-	27	-	844
187	PONNA	323	6	2	13	-	7	-	333
188	PONTE LAMBRO	3.487	33	42	152	4	124	1	3.509
189	PORLEZZA	3.705	44	40	108	13	125	9	3.696
190	PREMANA	2.170	28	17	17	-	21	-	2.177
191	PRIMALUNA	1.671	22	13	28	-	46	-	1.662
192	PROSERPIO	690	6	6	17	-	11	-	696
193	PUSIANO	1.059	16	14	32	-	23	-	1.070
194	RAMPONIO VERNA	397	2	6	21	-	11	1	402
195	REZZAGO	287	2	5	7	-	6	-	285
196	ROBBIATE	4.221	60	30	157	3	120	14	4.277
197	RODERO	966	12	9	39	-	45	-	963
198	ROGENO	2.209	32	22	50	-	47	1	2.221
199	RONAGO	1.319	17	11	27	1	30	2	1.320
200	ROVAGNATE	2.001	23	15	45	-	56	-	1.998
201	ROVELLASCA	5.401	58	50	95	1	99	6	(a) 5.577
202	ROVELLO PORRO	5.462	65	46	117	9	158	-	(a) 5.272
203	SALA COMACINA	614	3	2	11	2	11	-	617
204	SAN BARTOLOMEO VAL CAVARGNA	1.233	16	13	11	-	26	-	1.221
205	SAN FEDELE INTELVI	1.347	12	14	34	5	34	-	1.350
206	SAN FERMO DELLA BATTAGLIA	3.494	29	31	109	-	114	-	3.487
207	SAN NAZZARO VAL CAVARGNA	544	7	5	9	-	3	-	552
208	SANT'ABONDIO	840	5	13	18	3	22	1	830
209	SANTA MARIA HOE'	1.577	26	10	12	5	44	-	1.566
210	SANTA MARIA REZZONICO	1.213	14	20	24	-	12	-	1.219
211	SCHIGNANO	936	22	8	10	1	20	-	941
212	SENNA COMASCO	1.383	17	7	47	3	51	1	1.391
213	SIFONE	1.977	30	15	50	-	59	1	1.982
214	SERTOFI	1.879	18	16	75	2	43	-	1.915
215	SOLBIATE	1.855	25	18	74	-	55	-	1.881
216	SORICO	1.205	10	11	18	2	63	-	1.161
217	SOPRANO	584	8	6	18	1	13	-	592
218	STAZZONA	633	5	7	19	-	7	-	643
219	SUEGLIO	231	2	4	1	-	7	-	223
220	SUELLO	1.333	12	11	25	-	33	-	1.326
221	TACENO	412	9	3	9	-	5	-	422
222	TAVERNERIO	5.048	56	34	155	5	141	2	5.087
223	TORNO	1.083	7	12	28	-	30	3	1.073
224	TREMENICO	361	5	4	1	-	-	-	363
225	TREMEZZO	1.293	6	17	29	2	24	-	1.289
226	TREZZONE	177	1	1	4	-	6	-	175
227	TURATE	7.119	79	70	166	2	120	1	7.175
228	UGGIATE-TREVANO	3.212	35	25	60	1	75	2	3.206
229	VALBRONA	2.053	18	28	38	2	33	-	2.050
230	VALGREGHENIMO	2.542	18	17	40	-	47	-	2.536
231	VALMADRERA	10.024	117	99	204	4	270	7	9.973
232	VALMORFA	2.132	3	15	52	1	7	-	2.166
233	VAL REZZO	257	6	3	1	-	5	-	256
234	VALSOLDA	2.089	21	17	87	20	84	5	2.111
235	VARENNA	795	10	8	15	-	25	-	787
236	VELESO	283	1	4	3	-	8	-	275
237	VENDROGNO	337	4	6	2	-	12	-	325
238	VENIANO	1.846	31	8	76	-	42	-	1.903
239	VERCANA	677	1	3	6	-	11	-	670
240	VERDERIO INFERIORE	1.454	28	14	43	2	25	-	1.488
241	VERDERIO SUPERIORE	1.304	15	11	116	1	44	-	1.381
242	VERTEMATE COM MINOPRIO	3.037	43	27	74	1	80	3	3.045
243	VESTRENO	308	1	5	5	-	12	-	297
244	VIGANO'	1.263	13	13	44	-	36	-	1.271
245	VILLA GUARDIA	5.972	63	52	159	-	143	-	5.999
246	ZELBIO	207	1	3	20	-	12	-	213
	TOTALE	775.851	7.981	7.239	21.405	697	18.662	537	779.496

(a) Il Comune di Rovello Porro (CO) ha ceduto al Comune di Rovellasca (CO) 177 unità.

Segue Tav. 8 — Popolazione e movimento anagrafico nei singoli Comuni

Sondrio

Codice dei Comuni	COMUNI	POPOLAZIONE RESIDENTE al 31 dicembre 1981	ISCRIZIONI E CANCELLAZIONI ANAGRAFICHE NELL'ANNO 1982						POPOLAZIONE RESIDENTE al 31 dicembre 1982
			Per movimento naturale		Per trasferimento di residenza				
			Nati vivi	Morti	Iscritti		Cancellati		
					da altro Comune	dal- l'estero	per altro Comune	per l'estero	

14 - PROVINCIA DI SONDRIO

001	ALBAREDO PER SAN MARCO	472	6	9	2	-	9	-	462
002	ALBOSAGGIA	3.119	37	29	66	-	63	1	3.130
003	ANDALO VALTELLINO	400	3	7	14	-	3	-	407
004	APRICA	1.508	23	11	44	-	22	-	1.542
005	ARDENNO	2.947	33	36	52	3	55	4	2.940
006	BEMA	197	2	2	7	-	8	-	196
007	BERBENNO DI VALTELLINA	4.038	52	37	86	7	93	2	4.051
008	BIANZONE	1.309	20	21	35	5	24	-	1.324
009	BORNIO	4.085	48	32	57	4	69	2	4.091
010	BUGLIO IN MONTE	2.048	16	16	37	2	41	2	2.044
011	CAIOLO	943	9	13	25	-	12	-	952
012	CAMPODOLCINO	1.214	15	15	32	1	36	-	1.211
013	CASPOGGIO	1.537	23	14	24	-	20	6	1.544
014	CASTELLO DELL'ACQUA	767	11	3	8	1	11	-	773
015	CASTIONE ANDEVENNO	1.584	24	12	33	-	26	-	1.603
016	CEDRASCO	500	2	2	6	-	1	-	505
017	CERCINO	523	3	4	17	-	6	-	533
018	CHIAVENNA	7.690	73	59	156	13	137	4	7.732
019	CHIESA IN VALMALENCO	2.828	35	29	43	-	43	-	2.834
020	CHIURO	2.415	22	24	53	5	25	-	2.446
021	CINO	361	5	4	10	1	1	-	372
022	CIVO	1.095	12	12	33	-	26	-	1.102
023	COLORINA	1.554	15	11	16	2	29	-	1.547
024	COSIO VALTELLINO	4.751	40	34	92	1	68	-	4.782
025	DAZIO	327	3	8	13	-	9	-	326
026	DELEBIO	2.652	37	30	60	1	53	6	2.661
027	DUBINO	2.842	39	35	88	-	31	-	2.903
028	FAEDO VALTELLINO	578	10	2	8	4	11	-	587
029	FORCOLA	1.037	10	13	4	-	19	-	1.019
030	FUSINE	705	4	12	1	-	9	-	689
031	GEROLA ALTA	365	1	5	8	1	19	1	350
032	GORDONA	1.619	15	10	16	-	27	-	1.613
033	GROSIO	4.777	64	38	51	-	58	-	4.796
034	GROSOTTO	1.857	20	22	39	1	47	5	1.843
035	ISOLATO	675	6	5	21	4	39	-	662
036	LANZADA	1.652	20	11	13	1	19	2	1.654
037	LIVIGNO	3.416	78	29	103	5	97	-	3.476
038	LOVERO	709	9	5	18	-	18	1	712
039	MANTELLIO	723	7	5	6	-	13	-	718
040	MAZZO DI VALTELLINA	949	17	6	12	-	7	-	965
041	MELLO	968	17	6	15	-	12	-	982
042	MENAROLA	88	-	2	1	4	9	-	82
043	MESE	1.205	20	13	40	2	32	-	1.222
044	MONTAGNA IN VALTELLINA	2.970	31	22	75	-	45	-	3.009
045	MORBEGNO	10.108	91	82	355	25	187	35	10.275
046	NOVATE MEZZOLA	1.602	17	27	36	1	31	-	1.598
047	PEDESINA	59	1	1	-	-	-	-	59
048	PIANTEDO	1.043	6	9	23	-	7	-	1.056
049	PIATEDA	2.330	26	23	72	4	39	2	2.368
050	PIURO	1.695	16	13	15	1	16	2	1.696
051	POGGIRIDENTI	1.551	20	8	68	4	27	-	1.608
052	PONTE IN VALTELLINA	2.321	21	24	44	9	28	1	2.342
053	POSTALESIO	580	6	1	5	-	12	-	578
054	PRATA CAMPORTACCIO	2.264	29	24	52	10	32	1	2.298
055	RASURA	363	2	4	15	-	11	-	365
056	ROGOLO	463	8	3	6	-	11	3	460
057	SAROLACO	2.644	35	21	37	5	24	1	2.675
058	SAN GIACOMO FILIPPO	570	7	10	6	1	5	1	668
059	SERNIO	453	6	4	3	-	3	4	451
060	SONDALO	5.216	45	56	146	4	100	-	5.255
061	SONDRIO	22.676	235	243	531	34	467	30	22.736
062	SPRIANA	176	3	2	2	-	18	-	161
063	TALAMONA	4.058	46	35	76	-	46	-	4.099
064	TARTANO	489	9	5	9	8	28	-	482
065	TEGLIO	5.224	59	63	66	7	67	11	5.215
066	TIRANO	8.805	101	71	218	6	161	10	8.888
067	TORRE DI SANTA MARIA	1.047	10	15	13	1	22	1	1.033
068	TOVO DI SANT'AGATA	493	6	9	18	-	3	-	505
069	TRAONA	1.726	21	12	31	-	73	-	1.693
070	TRESIVIO	1.807	25	16	40	3	49	2	1.808
071	VALDIDENTRO	3.521	53	27	34	-	67	-	3.514
072	VALDISOTTO	3.024	47	30	47	2	24	6	3.060

Segue Tav. 8 — Popolazione e movimento anagrafico nei singoli Comuni

Sondrio-Milano

Codice dei Comuni	COMUNI	POPOLAZIONE RESIDENTE al 31 dicembre 1981	ISCRIZIONI E CANCELLAZIONI ANAGRAFICHE NELL'ANNO 1982						POPOLAZIONE RESIDENTE al 31 dicembre 1982
			Per movimento naturale		Per trasferimento di residenza				
			Nati vivi	Morti	Iscritti		Cancellati		
					da altro Comune	dal- l'estero	per altro Comune	per l'estero	
073	VALPUEVA	2.771	32	22	39	1	38	-	2.783
074	VAL MASINO	990	15	16	7	-	10	-	986
075	VERCEIA	1.246	11	12	5	1	28	-	1.223
076	VERVIO	330	3	7	2	-	5	-	323
077	VILLA DI CHIAVENNA	1.250	13	14	22	-	38	-	1.233
078	VILLA DI TIRANO	2.924	32	41	61	1	56	-	2.921
	TOTALE	173.918	1.994	1.665	3.644	197	3.135	146	174.807

15 - PROVINCIA DI MILANO

001	ABBADIA CERRETO	296	2	3	12	-	15	-	292
002	ABBIATEGRASSO	27.008	253	337	717	28	399	6	27.264
003	AGRATE BRIANZA	10.147	106	95	554	10	159	5	10.558
004	AICURZIO	1.605	16	15	36	-	35	-	1.607
005	ALBAIRATE	2.815	32	24	111	1	60	-	2.875
006	ALBIATE	4.458	42	46	53	1	86	-	4.422
007	ARCONATE	4.402	41	40	68	6	84	-	4.393
008	ARCORE	14.379	122	117	329	11	363	4	14.357
009	ARSESE	15.283	139	86	408	65	310	39	15.460
010	ARLUNO	8.558	96	82	202	6	102	-	8.678
011	ASSAGO	2.492	42	11	405	4	69	4	2.769
012	BAREGGIO	11.834	113	78	376	8	222	-	12.031
013	BARLASSINA	5.624	53	52	149	4	127	1	5.650
014	BASIANO	2.009	37	16	109	2	62	-	2.079
015	BASIGLIO	863	15	4	531	48	74	4	1.375
016	BELLINZAGO LOMBARDO	2.566	36	27	142	1	46	1	2.671
017	BELLUSCO	5.701	61	46	141	4	140	2	5.719
018	BERNAREGGIO	6.017	68	49	157	4	110	4	6.083
019	BERNATE TICINO	2.562	27	15	40	-	28	-	2.586
020	BERTONICO	1.142	11	14	36	-	29	1	1.145
021	BESANA IN BRIANZA	11.809	108	128	231	11	221	2	11.808
022	BESATE	1.486	14	18	34	-	43	-	1.473
023	BIASSONO	8.624	86	67	259	6	131	1	8.776
024	BINASCO	5.713	43	73	152	4	112	-	5.727
025	BOFFALORA D'ADDA	848	7	5	16	-	11	-	855
026	BOFFALORA SOPRA TICINO	3.828	46	41	87	-	74	-	3.846
027	BOLLATE	42.358	523	262	1.118	20	909	14	42.834
028	BORGHETTO LODIGIANO	3.492	30	60	89	2	66	-	3.487
029	BORGO SAN GIOVANNI	1.146	22	13	64	-	24	-	1.195
030	BOVISIO-MASCIAGO	11.100	120	87	407	3	285	4	11.254
031	BREMBIO	2.504	15	39	44	-	39	-	2.485
032	BRESSO	32.608	290	196	678	25	1.083	13	32.309
033	BRIOSCO	4.852	53	36	135	3	108	-	4.899
034	BRUGHERIO	28.634	294	156	649	19	685	19	28.736
035	BUBBIANO	658	6	10	25	3	31	-	651
036	BUCCINASCO	13.823	175	48	1.148	7	486	-	14.619
037	BURAGO DI MOLGORA	3.811	58	23	85	8	104	5	3.830
038	BUSCATE	4.181	61	38	114	5	122	-	4.201
039	BUSNAGO	3.153	31	27	115	3	48	-	3.227
040	BUSSERO	4.485	50	25	283	8	107	5	4.689
041	BUSTO GAROLFO	11.195	117	99	158	5	158	5	11.213
042	CALVIGNASCO	379	3	7	32	-	11	-	396
043	CAMAIRAGO	515	8	2	11	-	21	-	511
044	CAMBLAGO	3.273	43	43	135	7	47	-	3.368
045	CAMPARADA	1.099	8	15	46	-	34	-	1.104
046	CANEGRATE	11.324	85	89	176	4	256	3	11.241
047	CAPONAGO	2.905	39	23	61	9	78	-	2.913
048	CARATE BRIANZA	15.157	138	123	221	4	273	5	15.119
049	CARNATE	5.884	69	35	205	4	159	5	5.963
050	CARPIANO	1.279	14	15	60	-	40	-	1.298
051	CARUGATE	9.998	119	73	164	4	248	2	9.962
052	CASALETTO LODIGIANO	1.269	8	8	41	-	43	-	1.267
053	CASALMAIOCCO	1.281	19	14	93	-	43	-	1.336
054	CASALPUSTERLENGO	13.727	114	150	193	3	165	8	13.714
055	CASARILE	1.736	17	12	54	1	66	-	1.730
056	CASELLE LANDI	1.854	13	27	33	2	18	4	1.853
057	CASELLE LURANI	1.019	12	5	75	-	36	-	1.065
058	CASOREZZO	3.904	58	28	152	6	94	2	3.996
059	CASSANO D'ADDA	15.351	168	132	357	5	279	9	15.461
060	CASSINA DE'PECCHI	11.245	160	45	484	24	334	23	11.511
061	CASSINETTA DI LUGAGNANO	1.099	11	11	20	1	24	-	1.096
062	CASTANO PRIMO	9.443	81	95	170	12	119	4	9.488
063	CASTELNUOVO BOCCA D'ADDA	1.705	17	17	34	-	26	-	1.713

Segue Tav. 8 — Popolazione e movimento anagrafico nei singoli Comuni

Milano

Codice dei Comuni	COMUNI	POPOLAZIONE RESIDENTE al 31 dicembre 1981	ISCRIZIONI E CANCELLAZIONI ANAGRAFICHE NELL'ANNO 1982						POPOLAZIONE RESIDENTE al 31 dicembre 1982
			Per movimento naturale		Per trasferimento di residenza				
			Nati vivi	Morti	Iscritti		Cancellati		
					da altro Comune	dal- l'estero	per altro Comune	per l'estero	
064	CASTIGLIONE D'ADDA	4.386	44	57	66	1	52	-	4.388
065	CASTIRAGA VIDARDO	1.041	18	9	29	-	27	-	1.052
066	CAVACUETA	712	6	9	54	-	31	-	732
067	CAVENAGO D'ADDA	1.856	22	34	56	-	30	-	1.870
068	CAVENAGO DI BRIANZA	4.704	68	25	233	4	165	1	4.818
069	CERIANO LAGHETTO	4.863	48	53	130	4	149	-	4.843
070	CERNUSCO SUL NAVIGLIO	24.960	238	227	500	15	529	12	24.945
071	CERRO AL LAMBRO	1.848	23	10	435	-	43	-	2.253
072	CERRO MAGGIORE	14.099	139	132	268	4	266	14	14.098
073	CERVIGNANO D'ADDA	799	8	10	26	-	24	-	799
074	CESANO BOSCONO	24.970	333	117	1.072	9	598	-	25.669
075	CESANO MADERNO	31.716	335	203	490	7	631	7	31.707
076	CESATE	8.420	76	76	215	8	177	2	8.464
077	CINISELLO BALSAMO	80.673	845	500	1.843	50	2.622	35	80.254
078	CISLIANO	2.604	34	23	113	-	59	-	2.669
079	COLOGNO	15.133	122	187	318	2	281	10	15.097
080	COGLIATE	6.497	90	54	185	1	161	-	6.558
081	COLOGNO MONZESE	52.436	670	276	1.274	61	1.456	21	52.688
082	COLTURANO	955	10	11	111	-	31	-	1.034
083	COMAZZO	928	10	8	35	3	18	-	950
084	CONCOREZZO	12.345	124	96	378	-	287	6	12.458
085	CORBETTA	12.507	112	133	361	9	242	6	12.608
086	CORMANO	19.255	179	123	306	7	426	11	19.187
087	CORNAREDO	15.632	176	135	577	1	348	-	15.903
088	CORNATE D'ADDA	7.775	65	74	162	4	134	-	7.798
089	CORNEGLIANO LAUDENSE	1.507	21	15	45	4	37	-	1.525
090	CORNO GIOVINE	1.261	10	19	33	-	47	-	1.238
091	CORNOVECCHIO	264	2	2	7	-	16	-	255
092	CORREZZANA	1.302	19	9	88	6	49	-	1.357
093	CORSICO	42.370	346	272	1.287	38	1.348	12	42.409
094	CORTE PALASIO	1.108	8	15	41	-	15	-	1.127
095	CRESPINATICA	1.305	16	21	35	-	24	-	1.311
096	CUGGIONO	6.768	80	62	162	-	82	6	6.860
097	CUSAGO	1.736	13	14	34	-	45	-	1.724
098	CUSANO MILANINO	21.699	196	158	437	15	544	12	21.633
099	DAIRAGO	4.061	61	27	68	6	84	-	4.085
100	DESIO	33.267	372	291	656	21	720	17	33.288
101	DRESANO	2.153	20	11	68	2	82	1	2.149
102	POMBIO	1.512	9	16	93	1	51	-	1.548
103	GAGGIANO	6.986	91	47	306	2	165	-	7.173
104	GALGAGNANO	332	1	1	20	-	11	-	341
105	GARBAGNATE MILANESE	23.908	295	158	635	19	553	4	24.142
106	GESSATE	3.874	32	25	129	-	81	-	3.929
107	GIUSSANO	20.051	210	138	350	9	332	-	20.150
108	GORGONZOLA	14.646	134	111	388	4	348	12	14.701
109	GRAPPIGNANA	2.354	22	23	44	-	37	-	2.360
110	GREZZAGO	1.301	13	16	26	-	27	-	1.297
111	GUARDAMIGLIO	2.600	25	21	34	-	74	-	2.564
112	GUDO VISCONTI	588	6	4	35	-	9	-	616
113	INVERIGO	7.547	74	55	157	7	111	1	7.618
114	INZAGO	8.103	58	75	148	2	137	9	8.090
115	LACCHIARELLA	6.031	49	70	238	-	97	-	6.151
116	LAINATE	18.791	187	95	350	12	332	4	18.909
117	LAZZATE	5.405	55	45	112	-	95	1	5.431
118	LEGNANO	49.663	451	513	913	20	995	11	49.528
119	LENTATE SUL SEVESO	13.270	111	111	304	4	264	9	13.305
120	LESMO	5.172	56	42	189	1	114	4	5.258
121	LIMBIATE	32.655	391	212	583	17	830	1	32.603
122	LISCATE	1.563	22	8	64	-	45	-	1.596
123	LISSONE	30.251	267	258	697	13	567	1	30.402
124	LIVRAGA	2.440	11	35	33	-	39	-	2.470
125	LOCATE DI TRIULZI	6.597	48	62	269	4	116	-	6.740
126	LODI	43.184	345	526	768	42	725	38	43.050
127	LODI VECCHIO	5.717	58	50	109	-	107	-	5.727
128	MACCASTORNA	102	-	2	19	-	3	-	107
129	MACHERIO	6.567	69	53	148	1	178	10	6.544
130	MAGENTA	23.809	222	223	407	6	487	28	23.706
131	MAGNAGO	6.869	63	51	150	5	156	-	6.880
132	MAIRAGO	1.052	5	14	26	-	15	-	1.054
133	MALEO	3.444	27	58	88	3	52	-	3.452
134	MARCALLO CON CASONE	4.905	51	45	193	1	65	-	5.040
135	MARUDO	796	8	6	40	-	11	-	827
136	MASATE	1.638	19	14	75	-	35	-	1.683
137	MASSALENGO	2.689	32	25	105	-	84	-	2.717
138	MEDA	20.455	250	146	418	14	449	6	20.536

Segue Tav. 8 — Popolazione e movimento anagrafico nei singoli Comuni

Milano

Codice dei Comuni	COMUNI	POPOLA- ZIONE RESIDENTE al 31 dicembre 1981	ISCRIZIONI E CANCELLAZIONI ANAGRAFICHE NELL'ANNO 1982						POPOLA- ZIONE RESIDENTE al 31 dicembre 1982
			Per movimento naturale		Per trasferimento di residenza				
			Nati vivi	Morti	Iscritti		Cancellati		
					da altro Comune	dal- l'estero	per altro Comune	per l'estero	
139	MEDIGLIA	6.203	80	48	263	4	218	-	6.284
140	MELEGNANO	18.459	130	229	397	3	525	17	18.218
141	MELETI	495	5	7	9	-	6	-	496
142	MELZO	17.999	176	169	374	-	448	11	17.921
143	MERLINO	755	11	12	35	-	34	-	755
144	MESERO	2.733	28	23	118	-	62	-	2.794
145	MEZZAGO	2.721	27	30	37	-	37	-	2.718
146	MILANO	1.602.623	11.189	16.272	22.575	3.985	41.272	2.018	1.580.810
147	MISINTO	3.415	33	29	89	10	49	-	3.469
148	MONTANASO LOMBARDO	1.469	11	9	61	-	39	-	1.493
149	MONZA	123.018	1.064	1.018	2.911	104	2.799	72	123.208
150	MORIMONDO	1.019	11	9	44	-	26	1	1.038
151	MOTTA VISCONTI	5.269	54	62	167	1	61	5	5.363
152	MUGGIO'	18.790	189	135	386	14	567	6	18.671
153	MULAZZANO	3.169	26	39	87	-	74	-	3.169
154	NERVIANO	15.544	158	108	307	17	277	4	15.637
155	NOSATE	636	6	10	18	-	12	-	638
156	NOVA MILANESE	19.724	253	111	574	10	516	-	19.934
157	NOVATE MILANESE	20.518	217	159	396	6	361	2	20.615
158	NOVIGLIO	1.323	13	7	67	-	31	-	1.365
159	OPEA	11.500	138	73	492	30	350	38	11.699
160	ORIO LITTA	1.743	17	16	54	-	25	-	1.773
161	ORNAGO	2.298	20	26	72	2	57	1	2.308
162	OSPEDALETTO LODIGIANO	1.427	7	11	30	-	26	-	1.427
163	OSSAGO LODIGIANO	1.024	11	8	34	-	53	2	1.006
164	OSSONA	3.320	34	28	73	-	50	-	3.349
165	OZZERO	1.278	19	14	43	-	41	-	1.285
166	PADERNO DUGNANO	39.153	381	286	1.171	32	876	6	39.569
167	PANTIGLIATE	4.158	45	24	139	2	96	1	4.223
168	PARABIAGO	21.695	211	213	433	3	321	8	21.800
169	PAULLO	7.847	97	74	264	7	151	2	7.988
170	PERO'	10.786	107	64	286	4	350	9	10.760
171	PESCHIERA BORROMEO	13.361	163	73	839	46	374	41	13.921
172	PESSANO CON BORNAGO	4.592	35	48	207	4	84	4	4.702
173	PIEVE EMANUELE	8.851	166	24	1.819	62	383	9	10.482
174	PIEVE FISSIRAGA	812	7	9	30	-	33	-	807
175	PIOLTELLO	30.018	361	168	1.441	49	1.186	29	30.486
176	POGLIANO MILANESE	6.701	71	49	206	4	217	7	6.709
177	POZZO D'ADDA	2.323	29	23	91	2	46	1	2.375
178	POZZUOLO MARTESANA	5.540	42	45	93	-	125	2	5.503
179	PREGNANA MILANESE	5.457	74	36	140	2	175	-	5.462
180	RENATE	3.270	49	30	127	-	71	-	3.345
181	RESCALDINA	11.465	100	101	288	15	205	7	11.555
182	RHO	50.658	560	391	1.227	22	998	18	51.060
183	ROBECCHETTO COM INDUONO	3.719	35	37	86	3	69	-	3.737
184	ROBECCO SUL NAVIGLIO	4.556	55	38	136	-	78	-	4.631
185	RODANO	2.393	37	7	249	-	44	-	2.628
186	RONCELLO	1.484	18	9	93	-	44	8	1.534
187	RONCO BRIANTINO	1.817	16	11	61	2	19	-	1.866
188	ROSATE	3.243	28	36	107	-	53	-	3.284
189	ROZZANO	38.197	318	200	875	18	932	15	38.261
190	SALERANO SUL LAMBRO	1.545	20	16	64	-	41	-	1.572
191	SAN COLOMBANO AL LAMBRO	7.136	64	114	200	3	123	-	7.161
192	SAN DONATO MILANESE	31.958	327	166	1.085	192	1.130	165	32.101
193	SAN PIORANO	1.521	15	22	62	-	21	-	1.555
194	SAN GIORGIO SU LEGNANO	6.060	67	59	148	-	197	-	6.019
195	SAN GIULIANO MILANESE	30.158	331	213	705	22	683	5	30.310
196	SAN MARTINO IN STRADA	2.720	22	22	116	1	74	4	2.759
197	SAN ROCCO AL PORTO	3.118	25	32	85	1	54	-	3.143
198	SANT'ANGELO LODIGIANO	11.404	119	119	140	1	215	-	11.330
199	SANTO STEFANO LODIGIANO	1.818	14	32	56	2	42	2	1.814
200	SANTO STEFANO TICINO	3.002	40	37	102	-	53	-	3.054
201	SAN VITTORE OLONA	6.651	62	56	185	-	168	-	6.674
202	SAN ZENONE AL LAMBRO	1.700	15	14	171	3	65	-	1.810
203	SECUGNAGO	1.583	11	27	39	-	37	-	1.569
204	SEDRIANO	8.233	84	71	132	9	232	-	8.155
205	SEGRATE	30.593	303	147	995	185	1.391	143	30.395
206	SENAGO	17.548	191	101	442	13	444	2	17.647
207	SENNA LODIGIANA	2.103	20	36	80	-	44	-	2.123
208	SEREGNO	37.898	396	313	845	13	793	7	38.039
209	SESTO SAN GIOVANNI	95.828	843	722	1.791	50	2.622	41	95.127
210	SETTALA	4.332	50	31	197	7	135	2	4.418
211	SETTIMO MILANESE	11.484	105	70	296	3	278	5	11.535
212	SEVESO	17.602	200	132	394	8	470	8	17.594
213	SOLARO	9.361	103	67	374	3	157	2	9.615

Segue Tav. 8 — Popolazione e movimento anagrafico nei singoli Comuni

Milano-Bergamo

Codice dei Comuni	COMUNI	POPOLAZIONE RESIDENTE al 31 dicembre 1981	ISCRIZIONI E CANCELLAZIONI ANAGRAFICHE NELL'ANNO 1982						POPOLAZIONE RESIDENTE al 31 dicembre 1982
			Per movimento naturale		Per trasferimento di residenza				
			Nati vivi	Morti	Iscritti		Cancellati		
					da altro Comune	dal- l'estero	per altro Comune	per l'estero	
214	SOMAGLIA	2.871	29	36	73	6	79	1	2.863
215	SORDIO	1.429	13	16	57	1	49	-	1.435
216	SOVICO	6.549	78	47	156	3	112	4	6.623
217	SULBIATE	2.313	32	25	78	-	34	-	2.364
240	TAVAZZANO CON VILLAVESCO	3.485	25	30	193	2	83	1	3.586
218	TERRANOVA DEI PASSERINI	670	8	13	35	1	44	-	657
219	TREZZANO ROSA	1.475	21	14	121	-	21	-	1.582
220	TREZZANO SUL NAVIGLIO	17.712	187	80	903	24	561	9	18.176
221	TREZZO SULL'ADDA	10.319	94	101	507	5	135	-	10.689
222	TRIBIANO	1.027	10	8	66	-	48	1	1.046
223	TRIUGGIO	6.516	77	64	85	1	94	4	6.517
224	TRUCCAZZANO	3.446	29	32	119	2	80	-	3.484
225	TURANO LODIGIANO	1.383	14	16	19	-	31	-	1.369
226	TURBIGO	7.236	59	64	146	13	174	3	7.213
227	USMATE VELATE	5.956	55	61	301	4	162	4	6.089
228	VALERA PRATTA	807	6	6	17	1	4	-	821
249	VANZAGHELLO	4.497	40	45	93	1	77	-	4.509
229	VANZAGO	5.142	54	42	137	2	82	-	5.211
230	VAPRIO D'ADDA	6.087	64	65	146	2	117	4	6.113
231	VAREDO	11.997	113	81	390	5	237	-	12.187
232	VEDANO AL LAMBRO	6.703	59	47	195	9	177	4	6.738
233	VEDUGGIO CON COLZANO	3.998	46	37	87	-	78	3	4.013
234	VERANO BRIANZA	7.978	109	60	151	1	245	4	7.930
235	VERNEZZO	1.501	20	11	62	2	34	4	1.536
236	VERNATE	1.975	18	22	32	-	36	-	1.967
237	VIGNATE	4.954	61	28	364	9	139	4	5.217
248	VILLA CORTESE	5.284	60	43	96	6	89	1	5.313
238	VILLANOVA DEL SILLARO	1.008	9	17	37	1	49	1	988
239	VILLASANTA	10.670	98	86	212	2	212	1	10.683
241	VIMERCATE	23.425	251	182	660	8	381	53	23.728
242	VIMODRONE	14.238	180	86	355	18	400	4	14.301
243	VITUONE	6.528	75	62	245	6	143	4	6.645
244	VIZZOLO PREDABISSI	1.648	13	12	63	1	41	2	1.670
245	ZELO BUON PERSICO	3.324	35	27	123	-	80	-	3.375
246	ZELO SURRIGONE	406	1	2	3	-	10	-	398
247	ZIBIDO SAN GIACOMO	3.137	30	19	101	-	86	-	3.163
	TOTALE	4.015.325	35.823	35.293	89.389	6.005	98.317	3.362	4.010.070

16 - PROVINCIA DI BERGAMO

001	ADRARA SAN MARTINO	1.534	12	14	41	4	35	7	1.535
002	ADRARA SAN ROCCO	646	7	6	24	-	25	-	646
003	ALBANO SANT'ALESSANDRO	5.129	81	25	175	3	191	-	5.172
004	ALBINO	15.140	144	136	305	18	274	11	15.186
248	ALGUA	743	5	14	14	-	17	-	731
005	ALME'	5.192	64	27	135	-	186	2	5.176
006	ALMENNO SAN BARTOLOMEO	3.664	46	46	78	3	103	2	3.640
007	ALMENNO SAN SALVATORE	5.204	76	45	133	10	106	1	5.271
008	ALZANO LOMBARDO	11.853	128	107	272	8	262	9	11.883
009	AMBIVEPE	1.754	18	9	83	-	28	-	1.818
010	ANTEGNATE	2.032	33	14	71	-	29	-	2.093
011	ARCENE	3.648	49	22	129	19	80	-	3.743
012	ARDESIO	3.634	44	28	37	3	99	2	3.589
013	ARZAGO D'ADDA	1.446	16	20	65	-	29	-	1.478
014	AVERARA	325	1	4	3	-	10	6	309
015	AVIATICO	486	4	6	2	-	5	-	481
016	AZZANO SAN PAOLO	5.411	59	33	193	4	135	1	5.498
017	AZZONE	616	5	9	10	-	17	-	605
018	BAGNATICA	2.408	32	15	113	6	83	-	2.461
019	BARBATA	491	6	6	10	-	13	-	488
020	BARIANO	3.513	39	29	50	-	41	-	3.532
021	BARZANA	977	10	11	21	-	44	-	953
022	BEDULITA	523	3	6	20	-	12	-	528
023	BERBENNO	2.224	23	22	26	7	37	7	2.214
024	BERGAMO	121.991	869	1.313	2.410	153	2.854	65	121.191
025	BERZO SAN FERMO	1.014	14	7	5	-	10	2	1.014
026	BIANZANO	491	8	3	14	-	16	-	494
027	BLELLO	105	3	-	-	-	1	-	107
028	BOLGARE	3.306	56	23	81	-	38	1	3.381
029	BOLTIERE	2.934	32	17	158	8	61	-	3.054
030	BONATE SOPRA	4.732	55	30	141	-	87	-	4.811
031	BONATE SOTTO	5.063	56	41	80	1	163	-	4.996
032	BORGIO DI TERZO	701	9	8	17	2	30	-	691

Segue Tav. 8 — Popolazione e movimento anagrafico nei singoli Comuni

Bergamo

Codice dei Comuni	COMUNI	POPOLAZIONE RESIDENTE al 31 dicembre 1981	ISCRIZIONI E CANCELLAZIONI ANAGRAFICHE NELL'ANNO 1982						POPOLAZIONE RESIDENTE al 31 dicembre 1982
			Per movimento naturale		Per trasferimento di residenza				
			Nati vivi	Morti	Iscritti		Cancellati		
					da altro Comune	dal- l'estero	per altro Comune	per l'estero	
033	BOSSICO	1.109	13	15	9	-	16	-	1.100
034	BOTTANUCO	3.560	50	36	78	-	89	2	3.561
035	BRACCA	674	6	7	22	-	8	-	687
036	BRANZI	879	6	16	15	1	29	-	856
037	BREMBATE	5.901	59	52	120	7	143	-	5.892
038	BREMBATE DI SOPRA	5.366	69	47	351	6	108	-	5.637
039	BREMBILLA	4.157	46	30	36	3	53	4	4.165
040	BRIGNANO GERA D'ADDA	4.446	47	47	96	1	103	2	4.438
041	BRUMANO	75	2	1	-	-	2	-	74
042	BRUSAPORTO	2.363	31	15	126	1	54	1	2.451
043	CALCINATE	3.619	33	28	95	-	100	-	3.619
044	CALCIO	4.521	56	33	92	7	40	-	4.603
045	CALOLZIOCORTE	14.483	168	122	297	18	338	1	14.505
046	CALUSCO D'ADDA	7.412	103	58	261	5	124	1	7.598
047	CALVENZANO	2.684	29	23	95	1	35	-	2.751
048	CAMERATA CORNELLO	531	5	6	10	-	8	-	532
049	CANONICA D'ADDA	3.489	32	36	68	1	95	1	3.458
050	CAPIZZONE	1.013	14	8	28	3	25	5	1.020
051	CAPRIATE SAN GERVASIO	6.538	64	82	155	2	173	1	6.503
052	CAPRINO BERGAMASCO	2.553	26	14	94	-	158	-	2.501
053	CARAVAGGIO	13.831	159	149	269	2	295	1	13.906
054	CARENNO	1.283	13	14	23	2	13	-	1.288
055	CAROBBO DEGLI ANGELI	2.656	36	21	89	-	59	-	2.701
056	CARONA	477	-	9	13	-	9	-	472
057	CARVICO	3.582	35	21	136	1	104	-	3.629
058	CASAZZA	3.162	33	30	72	9	86	3	3.157
059	CASIRATE D'ADDA	2.659	31	29	76	2	91	1	2.647
060	CASNIGO	3.442	49	35	95	2	62	-	3.491
061	CASSIGLIO	141	1	2	1	-	1	-	140
062	CASTELLI CALEPIO	7.596	101	51	227	5	139	-	7.739
063	CASTEL ROZZONE	2.076	34	11	30	-	17	-	2.112
064	CASTIONE DELLA PRESOLANA	3.085	36	29	36	3	33	12	3.086
065	CASTRO	1.572	9	17	19	-	39	-	1.544
066	CAVERNAGO	931	35	4	70	-	29	-	1.003
067	CAZZANO SANT'ANDREA	1.098	11	8	58	-	17	-	1.142
068	CENATE SOPRA	1.396	19	11	32	3	13	-	1.421
069	CENATE SOTTO	1.817	24	13	63	-	44	2	1.845
070	CENE	3.221	44	40	111	6	73	1	3.268
071	CERETE	1.165	16	16	17	1	23	1	1.159
072	CHIGNOLO D'ISOLA	1.945	11	19	62	-	45	-	1.954
073	CHIUDUNO	4.446	56	24	114	-	161	-	4.431
074	CISANO BERGAMASCO	5.505	60	55	109	1	145	-	5.476
075	CISERANO	4.218	55	26	147	3	204	4	4.189
076	CIVIDATE AL PIANO	4.646	78	36	95	1	62	3	4.719
077	CLUSONE	8.029	88	80	180	23	224	11	8.005
078	COLERE	1.191	12	7	14	-	37	-	1.083
079	COLOGNO AL SERIO	8.021	122	56	126	9	128	3	8.091
080	COLZATE	1.591	16	15	41	1	55	-	1.579
081	COMUN NUOVO	2.320	36	19	75	-	50	-	2.362
082	CORNA IMAGNA	693	17	2	6	-	10	-	704
083	CORNALBA	296	6	3	15	-	2	-	312
084	CORTENOVA	1.255	21	8	37	-	41	-	1.264
085	COSTA DI MEZZATE	1.811	29	6	102	-	46	-	1.890
086	COSTA DI SERINA	910	20	6	14	-	27	-	911
087	COSTA VALLE IMAGNA	688	9	8	9	1	21	-	678
088	COSTA VOLPINO	8.501	84	74	186	2	232	4	8.463
089	COVO	2.668	42	20	72	-	54	-	2.708
090	CREVARO	1.870	24	18	60	3	54	-	1.885
091	CURNO	6.449	60	36	173	6	241	3	6.408
092	CUSIO	416	4	4	3	-	4	-	415
093	DALMINE	16.806	175	117	380	6	310	-	16.940
094	DOSSENA	878	18	5	9	-	15	-	885
095	ENDINE GAIANO	2.795	22	25	43	-	64	-	2.771
096	ENTRATICO	1.255	18	11	25	1	22	-	1.266
097	ERVE	654	6	7	14	-	7	-	660
098	FARA GERA D'ADDA	4.906	73	53	128	6	82	5	4.973
099	FARA OLIVANA CON SOLA	859	12	6	23	-	22	-	866
100	FILAGO	2.225	25	14	34	-	57	2	2.211
101	FINO DEL MONTE	824	14	9	24	-	11	-	842
102	FIORANO AL SERIO	2.418	15	27	81	-	85	2	2.400
103	FONTEANELLA	3.368	45	33	104	-	100	-	3.384
104	FONTELEONE	669	11	7	20	3	6	-	690
105	FORNOVO SAN GIOVANNI	204	2	1	4	-	5	-	204
106	FORESTO SPARSO	2.288	34	17	45	-	31	-	2.319
107	FORNINO	2.080	42	19	58	-	48	-	2.113

Segue Tav. 8 — Popolazione e movimento anagrafico nei singoli Comuni

Bergamo

Codice dei Comuni	COMUNI	POPOLAZIONE RESIDENTE al 31 dicembre 1981	ISCRIZIONI E CANCELLAZIONI ANAGRAFICHE NELL'ANNO 1982						POPOLAZIONE RESIDENTE al 31 dicembre 1982
			Per movimento naturale		Per trasferimento di residenza				
			Nati vivi	Morti	Iscritti		Cancellati		
					da altro Comune	dal-l'estero	per altro Comune	per l'estero	
106	FUIPIANO VALLE IMAGNA	257	5	1	6	-	14	-	253
107	GANDELLINO	1.135	8	11	19	-	6	-	1.145
108	GANDINO	5.715	50	63	92	6	99	3	5.698
109	GANDOSSO	1.018	14	5	25	-	27	-	1.025
110	GAVERINA TERME	892	7	3	14	1	21	13	877
111	GAZZANIGA	5.188	46	51	122	9	137	6	5.171
112	GEROSA	449	7	4	2	-	12	-	442
113	GHISALBA	3.731	61	26	60	-	47	1	3.778
114	GORLAGO	3.636	47	47	119	4	91	-	3.668
115	GORLE	3.713	47	23	137	8	146	5	3.731
116	GORNO	2.004	22	16	33	-	47	-	1.996
117	GRASSOBBIO	3.776	70	14	185	4	111	-	3.910
118	GROMO	1.319	13	15	44	-	41	-	1.320
119	GRONE	749	7	4	17	3	17	-	755
120	GRUMELLO DEL MONTE	5.502	70	44	96	3	91	3	5.533
121	ISOLA DI FONDRÀ	194	-	4	4	-	13	-	181
122	ISSO	493	9	2	6	-	7	-	499
123	LALLIO	2.189	35	8	93	1	45	-	2.265
124	LEFFE	5.235	61	56	89	6	134	4	5.257
125	LENNA	717	5	11	34	-	14	-	731
126	LEVATE	2.643	23	18	90	1	49	2	2.688
127	LOCATELLO	690	11	9	13	2	21	-	686
128	LOVERE	6.181	35	62	143	3	166	5	6.129
129	LURANO	1.475	15	13	43	-	35	-	1.485
130	LUZZANA	567	11	4	35	-	14	-	595
131	MADONE	2.567	38	9	87	1	95	-	2.589
132	MAPELLO	4.557	62	35	117	2	113	1	4.589
133	MARTINENGO	7.210	100	58	128	1	118	46	7.217
250	MEDOLAGO	1.250	19	14	82	3	26	-	1.314
134	MEZZOLDO	336	3	8	12	6	12	-	337
135	MISANO DI GERA D'ADDA	1.983	30	20	73	-	33	-	2.033
136	MOIO DE'CALVI	206	2	2	6	-	13	-	199
137	MONASTEROLO DEL CASTELLO	789	8	11	29	1	9	5	802
139	MONTELLO	1.927	28	12	73	3	48	6	1.965
138	MONTE MARENZO	1.197	27	16	52	-	29	-	1.231
140	MORENGO	1.664	20	15	43	1	31	-	1.682
141	MORNICO AL SERIO	2.234	34	20	62	1	37	-	2.274
142	MOZZANICA	3.213	37	23	47	-	50	3	3.221
143	MOZZO	5.324	60	27	304	3	217	-	5.447
144	NEMBRO	10.704	119	91	272	16	232	17	10.771
145	OLMO AL BREMBO	564	7	12	28	1	15	-	573
146	OLTRE IL COLLE	1.381	11	10	25	-	34	-	1.373
147	OLTRESSENDA ALTA	174	3	2	3	-	4	-	174
148	ONETA	741	6	12	15	-	21	-	729
149	ONORE	740	5	7	11	-	10	4	735
150	ORIO AL SERIO	1.113	9	7	85	-	90	-	1.110
151	ORNICA	343	1	2	1	-	8	-	335
152	OSIO SOPRA	3.181	45	23	161	-	59	-	3.305
153	OSIO SOTTO	9.447	107	62	259	4	256	-	9.499
154	PAGAZZANO	1.577	28	6	56	2	37	-	1.620
155	PALADINA	3.110	42	28	98	1	100	-	3.123
156	PALAZZAGO	2.822	53	22	130	-	62	-	2.921
157	PALOSCO	4.639	73	32	35	2	87	-	4.630
158	PARRE	2.360	29	17	57	-	46	3	2.380
159	PARZANICA	561	10	14	10	1	10	-	558
160	PEDRENGO	3.312	36	15	141	5	83	4	3.392
161	PEIA	1.674	15	9	32	2	21	-	1.693
162	PIANICO	1.227	14	14	31	1	43	-	1.216
163	PIABIO	792	7	3	31	-	30	-	797
164	PIAZZA BREMBANA	1.053	14	8	42	-	44	-	1.057
165	PIAZZATORRE	471	4	2	18	3	8	-	486
166	PIAZZOLO	129	2	2	5	-	6	-	128
167	POGNANO	1.121	15	12	14	2	20	-	1.120
168	PONTE NOSSA	2.276	12	20	62	4	80	6	2.248
169	PONTERANICA	6.683	87	38	272	1	239	-	6.766
170	PONTE SAN PIETRO	10.571	80	85	245	9	442	2	10.376
171	PONTIDA	2.683	29	30	72	4	55	3	2.700
172	PONTIROLO NUOVO	3.634	41	28	93	-	44	-	3.696
173	PRADALUNGA	3.817	52	29	138	4	73	8	3.901
174	PREDORE	1.641	23	18	33	-	21	-	1.658
175	PREMOLO	1.025	10	8	32	-	15	2	1.042
176	PRESEZZO	3.456	52	31	178	5	119	5	3.536
177	PUHENGO	1.441	25	10	25	-	28	-	1.453
178	RANICA	5.287	59	34	185	-	169	5	5.323
179	RANZANICO	770	10	15	23	-	34	2	752

Segue Tav. 8 — Popolazione e movimento anagrafico nei singoli Comuni

Bergamo-Brescia

Codice dei Comuni	COMUNI	POPOLAZIONE RESIDENTE al 31 dicembre 1981	ISCRIZIONI E CANCELLAZIONI ANAGRAFICHE NELL'ANNO 1982						POPOLAZIONE RESIDENTE al 31 dicembre 1982
			Per movimento naturale		Per trasferimento di residenza				
			Nati vivi	Morti	Iscritti		Cancellati		
					da altro Comune	dal- l'estero	per altro Comune	per l'estero	
180	RIVA DI SOLTÒ	895	4	11	8	1	26	1	870
182	ROGNO	2.628	38	22	138	10	54	7	2.731
183	ROMANO DI LOMBARDIA	14.504	175	111	271	3	278	6	14.558
184	RONCOBELLO	504	8	11	20	-	13	-	508
185	RONCOLA	579	9	3	12	-	17	-	580
186	ROTA D'IMAGNA	806	17	14	17	1	23	13	791
187	ROVETTA	2.533	27	30	106	12	58	9	2.581
188	SAN GIOVANNI BIANCO	4.800	45	37	88	9	95	5	4.805
189	SAN PAOLO D'ARGON	2.917	47	15	109	2	97	-	2.963
190	SAN PELLEGRINO TERME	5.483	67	38	89	2	111	1	5.491
191	SANTA BRIGIDA	694	11	5	7	1	18	-	690
192	SANT'OMOBONO IMAGNA	2.789	40	37	76	8	60	-	2.816
193	SARNICO	5.546	51	56	124	-	114	-	5.551
194	SCANZOROSCIATE	7.518	98	94	375	10	204	4	7.699
195	SCHILPARIO	1.440	10	24	19	1	27	1	1.418
196	SEDRINA	2.386	40	22	73	1	54	-	2.424
197	SELVINO	1.837	19	8	23	-	34	-	1.837
198	SERIATE	18.022	180	137	539	29	469	11	18.153
199	SERINA	2.032	24	19	36	1	34	1	2.039
200	SOLTO COLLINA	1.273	16	24	13	-	31	-	1.247
251	SOLZA	1.065	12	9	26	-	46	-	1.048
201	SONGAVAZZO	547	3	7	8	-	3	1	547
202	SORISOLE	7.454	99	50	261	8	198	4	7.570
203	SOTTO IL MONTE GIOVANNI XXIII	2.357	28	22	74	-	48	-	2.389
204	SOVERE	4.633	47	39	142	12	94	4	4.697
205	SPINONE AL LAGO	693	6	6	15	-	18	2	688
206	SPIFANO	3.798	37	35	79	-	48	-	3.831
207	STEAZZANO	7.586	88	70	167	3	166	-	7.608
208	STROZZA	835	10	11	14	-	18	-	830
209	SUISIO	2.808	34	21	61	7	64	11	2.814
210	TALEGGIO	754	4	14	19	1	34	-	730
211	TAVERNOLA BERGAMASCA	2.334	16	16	35	4	34	-	2.339
212	TELGATE	3.297	46	30	104	-	78	-	3.339
213	TERNO D'ISOLA	3.215	45	22	68	-	71	-	3.235
214	TORRE BOLDONE	7.159	88	54	233	8	233	3	7.198
215	TORRE DE'BUSI	1.587	26	15	29	-	37	-	1.590
216	TORRE DE'ROVERI	1.416	11	7	44	3	61	-	1.406
217	TORRE PALLAVICINA	984	7	16	25	-	24	-	976
218	TRESCORE BALNEARIO	6.545	91	35	245	3	150	2	6.697
219	TREVIGLIO	26.081	216	238	373	24	583	4	25.869
220	TREVIOLO	8.057	80	52	236	6	227	6	8.094
221	UBIALE CLANEZZO	1.166	32	9	20	-	18	-	1.191
222	URGNANO	7.407	94	63	119	1	116	1	7.441
223	VALBONDIONE	1.503	15	19	15	-	40	-	1.474
224	VALBREMBO	2.687	42	22	172	1	80	-	2.800
225	VALGOGGIO	590	4	4	10	-	7	-	593
226	VALLEVE	170	1	2	15	-	10	-	174
227	VALNEGRA	253	1	1	4	-	19	-	238
228	VALSECCA	484	7	6	9	-	4	1	489
229	VALTORTA	462	2	8	4	-	14	-	446
230	VEDESETA	317	5	4	8	-	3	-	323
231	VERCURAGO	2.863	23	25	95	-	114	9	2.833
232	VERDELLINO	5.661	73	34	359	6	263	4	5.798
233	VERDELLIO	6.077	59	44	120	1	143	2	6.068
234	VERTOVA	5.054	59	37	131	6	128	1	5.084
235	VIADANICA	881	11	6	13	-	7	-	892
236	VIGANO SAN MARTINO	938	11	7	17	-	24	1	934
237	VIGOLO	726	13	4	14	-	12	4	733
238	VILLA D'ADDA	3.262	45	78	98	-	81	-	3.246
239	VILLA D'ALME'	5.704	65	39	167	3	155	1	5.744
240	VILLA DI SERIO	3.956	38	21	152	-	86	-	4.039
241	VILLA D'OGNA	1.647	12	19	40	-	28	1	1.651
242	VILLONGO	5.122	65	34	105	11	118	2	5.149
243	VILMINOPE DI SCALVE	1.557	21	18	24	-	55	-	1.529
244	ZANDOBBIO	2.083	18	13	35	-	38	-	2.085
245	ZANICA	5.119	70	35	127	1	96	1	5.185
246	ZOGNO	8.530	117	98	154	19	154	5	8.563
	TOTALE	896.227	10.019	7.834	23.015	766	21.344	435	900.364

17 - PROVINCIA DI BRESCIA

001	ACQUAFREDDA	1.171	13	10	22	-	17	-	1.179
002	ADRO	5.817	59	58	146	1	88	-	5.877

Segue Tav. 8 — Popolazione e movimento anagrafico nei singoli Comuni

Brescia

Codice dei Comuni	COMUNI	POPOLA- ZIONE RESIDENTE al 31 dicembre 1981	ISCRIZIONI E CANCELLAZIONI ANAGRAFICHE NELL'ANNO 1982						POPOLA- ZIONE RESIDENTE al 31 dicembre 1982
			Per movimento naturale		Per trasferimento di residenza				
			Nati vivi	Morti	Iscritti		Cancellati		
					da altro Comune	dal- l'estero	per altro Comune	per l'estero	
003	AGNOSINE	1.692	13	9	30	-	19	-	1.707
004	ALFIANELLO	2.161	24	23	38	-	36	-	2.164
005	ANFO	476	4	8	8	-	20	-	460
006	ANGOLO TERME	2.521	34	28	45	2	51	3	2.520
007	ARTOGNE	2.818	33	33	84	1	67	9	2.827
008	AZZANO MELLA	1.467	23	13	25	-	17	-	1.485
009	BAGNOLO MELLA	10.750	108	102	205	4	175	1	10.789
010	BAGOLINO	4.193	46	57	40	1	45	-	4.178
011	BARBARIGA	1.887	25	18	25	-	18	-	1.901
012	BARGHE	921	11	11	30	3	22	-	932
013	BASSANO BRESCIANO	1.450	19	13	33	3	24	-	1.468
014	BEDIZZOLE	7.284	95	71	350	9	149	-	7.518
015	BERLINGO	1.593	18	11	46	-	34	-	1.612
016	BERZO DEMO	1.913	20	23	31	1	41	-	1.901
017	BERZO INFERIORE	1.772	26	14	21	3	45	-	1.763
018	BIENNO	3.475	56	29	45	5	52	8	3.492
019	BIONE	1.243	18	12	35	2	15	-	1.271
020	BORGIO SAN GIACOMO	4.274	46	49	56	-	79	-	4.248
021	BORGOSATOLLO	6.816	83	46	118	3	87	-	6.887
022	BORNO	2.759	36	24	48	5	43	10	2.771
023	BOTTICINO	8.967	93	71	240	12	239	7	8.995
024	BOVEGNO	2.467	24	29	56	1	91	3	2.425
025	BOVEZZO	6.086	92	35	519	6	270	-	6.398
026	BRANDICO	843	4	3	19	-	18	-	845
027	BRAONE	593	9	5	12	-	29	-	580
028	BRENO	5.797	64	53	90	-	103	-	5.795
029	BRESCIA	206.159	1.675	2.063	3.136	189	4.460	69	204.567
030	BRIONE	407	7	3	16	-	17	-	410
031	CAINO	1.415	15	11	26	-	27	-	1.418
032	CALCINATO	8.569	89	86	210	12	159	-	8.635
033	CALVAGESE DELLA RIVIERA	1.862	37	18	62	-	67	-	1.876
034	CALVISANO	6.514	91	75	80	-	98	-	6.512
035	CAPO DI PONTE	2.375	34	23	43	4	49	-	2.384
036	CAPOVALLE	604	3	-	12	1	12	-	608
037	CAPRIANO DEL COLLE	2.832	41	23	142	-	45	-	2.947
038	CAPRIOLO	7.195	79	49	93	4	126	2	7.194
039	CARPENEDOLO	9.002	111	90	214	6	122	2	9.119
040	CASTEGNATO	4.382	45	48	137	4	66	-	4.454
041	CASTELCOVATI	4.479	71	37	114	1	97	1	4.530
042	CASTEL MELLA	4.520	55	28	210	-	158	-	4.599
043	CASTENEDOLO	8.225	89	69	156	2	229	1	8.173
044	CASTO	1.597	20	15	36	5	57	-	1.586
045	CASTREZZATO	4.412	66	42	94	1	73	-	4.458
046	CAZZAGO SAN MARTINO	8.204	89	56	159	3	92	-	8.307
047	CEDEGOLO	1.497	13	18	23	1	42	1	1.473
048	CELLATICA	3.791	39	28	303	1	83	1	4.022
049	CERVENO	601	5	7	10	1	17	-	593
050	CETO	1.613	15	12	51	-	25	-	1.642
051	CEVO	1.254	12	18	46	2	35	2	1.259
052	CHIARI	16.490	185	144	282	9	239	-	16.583
053	CIGOLE	1.429	10	16	25	-	28	-	1.420
054	CIMBERGO	669	10	9	20	-	15	-	675
055	CIVIDATE CAMUNO	2.531	32	24	73	-	50	-	2.562
056	COCCAGLIO	6.030	95	44	124	5	114	-	6.096
057	COLLEBEATO	3.614	33	38	90	6	78	1	3.626
058	COLLIO	2.409	22	21	52	-	27	-	2.435
059	COLOGNE	5.101	66	40	122	-	66	-	5.183
060	COMIZZANO-CIZZAGO	2.058	35	15	57	-	42	-	2.093
061	CONCESIO	12.182	134	124	270	8	327	3	12.140
062	CORTE FRANCA	4.704	66	40	143	-	106	-	4.767
063	CORTENO GOLGI	2.184	26	17	21	-	29	-	2.185
064	CORZANO	934	12	12	10	-	25	-	919
065	DARFO BOARIO TERME	12.912	153	113	320	16	269	8	13.011
066	DELLO	3.705	48	45	81	1	67	-	3.723
067	DESENZANO DEL GARDA	20.016	182	220	525	31	500	23	20.011
068	EDOLO	4.484	71	54	126	1	110	1	4.517
069	ERBUSCO	5.890	77	55	169	-	114	-	5.967
070	ESINE	4.103	68	31	78	8	75	1	4.150
071	FIESSE	1.785	18	14	46	-	27	-	1.808
072	FLERO	5.949	96	44	378	3	139	13	6.230
073	GAMBARA	4.220	42	40	89	2	49	-	4.264
074	GARDONE RIVIERA	2.465	17	33	128	11	94	6	2.488
075	GARDONE VAL TROMPIA	11.778	97	118	157	6	210	1	11.709
076	GARGNANO	3.301	23	44	76	5	74	-	3.287
077	GAVARDO	8.676	97	99	155	8	166	1	8.670

Segue Tav. 8 — Popolazione e movimento anagrafico nei singoli Comuni

Brescia

Codice dei Comuni	COMUNI	POPOLA- ZIONE RESIDENTE al 31 dicembre 1981	ISCRIZIONI E CANCELLAZIONI ANAGRAFICHE NELL'ANNO 1982						POPOLA- ZIONE RESIDENTE al 31 dicembre 1982
			Per movimento naturale		Per trasferimento di residenza				
			Nati vivi	Morti	Iscritti		Cancellati		
					da altro Comune	dal- l'estero	per altro Comune	per l'estero	
078	GHEDI	12.775	160	94	492	11	198	-	13.056
079	GIANICO	1.646	17	8	45	-	43	-	1.657
080	GOTTOLENGO	4.347	35	46	65	4	70	1	4.334
081	GUSSAGO	11.511	140	111	353	10	250	1	11.652
082	IDRO	1.417	17	12	33	-	42	-	1.413
083	INCUDINE	485	2	6	13	-	7	-	487
084	INFIMA	173	2	-	14	-	2	-	187
085	ISEO	7.807	63	72	360	10	215	5	7.948
086	ISORELLA	3.014	27	23	60	-	46	-	3.032
087	LAVONNE	693	3	5	5	-	10	-	686
088	LENO	10.570	134	97	230	14	160	8	10.683
089	LEMONE SUL GARDA	994	9	5	19	2	25	-	994
090	LODRINO	1.317	19	16	33	-	31	-	1.322
091	LOGGATO	2.639	38	29	48	-	50	-	2.646
092	LONATO	10.633	109	109	255	3	259	-	10.632
093	LONGHENA	522	7	3	14	-	18	-	522
094	LOSINE	596	3	6	5	-	5	-	593
095	LOZIO	599	1	12	2	-	23	-	567
096	LUMEZZANE	23.859	303	191	167	12	388	5	23.757
097	MACLODIO	868	10	7	39	-	17	-	893
098	MAGASA	344	3	5	3	1	11	-	335
099	MAIRANO	1.992	15	17	45	4	43	-	1.996
100	MALEGNO	2.142	18	19	56	-	43	-	2.148
101	MALONNO	3.386	43	33	60	-	52	5	3.399
102	MANERBA DEL GARDA	2.721	30	36	104	10	62	-	2.767
103	MANERBIO	11.973	105	141	190	2	157	-	11.972
104	MARCHENO	3.753	41	25	77	-	93	-	3.748
105	MARMENTINO	728	7	3	11	-	5	-	738
106	MARONE	3.122	37	32	41	1	40	-	3.129
107	MAZZANO	6.955	76	53	242	-	189	-	7.031
108	MILZANO	1.307	17	19	25	-	39	-	1.291
109	MONIGA DEL GARDA	1.215	18	22	74	4	36	2	1.251
110	MONNO	616	5	4	9	-	7	-	619
111	MONTE ISOLA	1.866	17	24	13	1	23	-	1.850
112	MONTECELLI BRUSATI	2.339	26	14	91	2	34	-	2.410
113	MONTECHIARI	15.342	171	119	433	12	272	20	15.547
114	MONTIFONE	2.613	25	17	97	-	60	1	2.657
115	MUEA	736	7	8	7	-	14	-	728
116	MUSCOLINE	1.308	23	12	45	-	29	-	1.335
117	NAVE	9.432	96	76	223	2	135	-	9.542
118	NIARDO	1.491	27	23	67	1	49	-	1.514
119	NUVOLENTO	2.900	41	27	83	3	89	-	2.911
120	NUVOLERA	2.613	41	22	64	7	62	-	2.641
121	ODOLO	1.947	18	22	57	2	59	-	1.943
122	OFFLAGA	2.865	33	22	55	-	49	-	2.882
123	OME	2.475	28	24	48	15	30	-	2.512
124	ONO SAN PIETRO	895	8	8	5	1	12	-	889
125	ORZINUOVI	10.071	101	91	173	1	185	1	10.069
126	ORZIVECCHI	2.061	29	25	63	-	37	-	2.091
127	OSPITALETTO	8.624	111	53	179	4	133	-	8.732
128	OSSIMO	1.319	17	16	27	1	25	-	1.323
129	PADENGHE SUL GARDA	2.431	24	34	133	14	33	4	2.466
130	PADERNO FRANCIACORTA	2.550	27	21	61	2	66	-	2.553
131	PAISCO LOVENO	533	6	11	2	1	22	-	509
132	PAITONE	1.392	13	10	30	1	24	-	1.402
133	PALAZZOLO SULL'OGGIO	16.767	160	184	184	7	277	5	16.652
134	PARATICO	2.920	35	23	78	4	79	-	2.935
135	PASPARDO	821	6	6	7	-	27	-	801
136	PASSIRANO	4.873	48	42	188	2	76	-	4.993
137	PAVONE DEL MELLA	2.406	26	25	98	-	45	-	2.460
139	PERTICA ALTA	704	5	10	8	-	19	-	688
140	PERTICA BASSA	816	8	8	5	-	18	-	803
141	PEZZAZE	1.597	17	15	15	-	31	-	1.583
142	PIAN CAMUNO	3.318	43	21	92	1	32	-	3.341
206	PIANCOGNO	3.412	34	37	140	9	67	1	3.490
143	PISOGNE	7.717	76	63	243	6	148	2	7.829
144	POLAVENO	1.750	21	25	43	2	25	3	1.763
145	POLPENAZZE DEL GARDA	1.379	15	11	65	3	42	-	1.409
146	POMPIANO	3.019	56	20	45	-	55	-	3.045
147	PONCARALE	3.011	36	19	92	1	50	1	3.070
148	PONTE DI LEGNO	2.110	16	17	48	1	69	-	2.089
149	PONTEVICO	6.324	46	92	71	-	102	-	6.247
150	PONTOGLIO	5.748	74	41	65	3	67	1	5.781
151	POZZOLENGO	2.415	23	28	55	-	45	-	2.420
152	PREALBOINO	2.539	37	31	87	1	65	1	2.567

Segue Tav. 8 — Popolazione e movimento anagrafico nei singoli Comuni

Brescia-Pavia

Codice dei Comuni	COMUNI	POPOLAZIONE RESIDENTE al 31 dicembre 1981	ISCRIZIONI E CANCELLAZIONI ANAGRAFICHE NELL'ANNO 1982						POPOLAZIONE RESIDENTE al 31 dicembre 1982
			Per movimento naturale		Per trasferimento di residenza				
			Nati vivi	Morti	Iscritti		Cancellati		
da altro Comune	dal- l'estero	per altro Comune			per l'estero				
153	PRESEGLIE	1.344	13	11	35	6	26	-	1.361
154	PRESTINE	479	4	5	5	-	20	-	463
155	PREVALLE	4.035	45	36	131	4	85	-	4.094
156	PROVAGLIO D'ISEO	4.787	60	43	166	1	90	-	4.881
157	PROVAGLIO VAL SABBIA	824	10	11	14	-	6	-	831
158	POEGNAGO SUL GARDA	1.723	9	16	100	3	55	-	1.764
159	QUINZANO D'OGGIO	5.658	57	52	97	5	36	2	5.727
160	REMEDELLO	2.757	31	37	80	-	48	-	2.783
161	REZZATO	10.633	116	74	341	4	239	5	10.776
162	ROCCAFRANCA	2.983	51	28	69	1	38	-	3.038
163	RODONGO-SAIANO	4.538	48	40	119	7	74	-	4.598
164	ROE' VOLCIANO	3.542	27	35	127	3	101	-	3.563
165	RONCADELLE	5.449	74	39	256	2	122	5	5.615
166	ROVATO	13.066	154	155	212	7	261	1	13.022
167	RUDIANO	3.983	66	28	62	-	75	-	4.008
168	SABBIO CHIESE	2.734	27	26	67	2	36	-	2.768
169	SALE MARASINO	2.923	34	40	68	2	64	-	2.923
170	SALO'	10.142	81	118	408	16	326	-	10.203
171	SAN FELICE DEL BENACO	2.294	16	33	106	1	66	2	2.316
172	SAN GERVASIO BRESCIANO	1.287	13	20	21	1	17	-	1.285
173	SAN PAOLO	3.226	39	31	65	3	60	-	3.242
173	SAN ZENO NAVIGLIO	3.108	21	35	62	-	61	-	3.095
174	SAREZZO	10.827	112	90	234	7	234	1	10.855
175	SAVIORE DELL'ADAMELLO	1.573	9	11	12	1	61	-	1.523
176	SELLERO	1.559	19	9	39	-	32	-	1.576
177	SENIGA	1.675	9	25	49	-	30	-	1.678
178	SERLE	2.816	39	22	43	2	42	1	2.835
179	SIRMIONE	4.497	45	42	135	18	98	2	4.553
180	SOIANO DEL LAGO	734	12	5	55	2	32	-	766
181	SONICO	1.381	13	21	50	3	44	-	1.382
182	SULZANO	1.274	21	12	36	-	33	-	1.286
183	TAVERNOLE SUL MELLA	1.345	15	9	28	1	14	1	1.365
184	TEMU'	1.113	11	13	11	-	16	12	1.094
185	TIGNALE	1.245	11	18	30	-	14	-	1.254
186	TORBOLE CASAGLIA	3.597	41	20	112	1	78	-	3.653
187	TOSCOLANO-MADERNO	6.740	49	89	109	13	121	1	6.700
188	TRAVAGLIATO	8.914	95	66	142	5	147	-	8.943
189	TREMOSINE	1.883	22	20	24	13	40	4	1.878
190	TRENZANO	4.048	61	32	124	-	71	-	4.130
191	TREVISO BRESCIANO	583	7	8	12	1	13	-	582
192	URAGO D'OGGIO	2.856	34	17	54	-	64	2	2.861
193	VALLIO TERME	944	11	6	29	-	13	-	965
194	VALVESTINO	492	4	6	16	2	8	-	500
195	VEROLANUOVA	7.216	77	68	152	4	174	1	7.206
196	VEROLAVECCHIA	3.545	41	39	83	-	58	1	3.571
197	VESTONE	4.015	47	45	74	-	71	-	4.020
198	VEZZA D'OGGIO	1.425	24	14	26	-	25	1	1.435
199	VILLA CARCINA	9.686	118	89	204	7	178	-	9.748
200	VILLACHIARA	1.173	13	13	27	-	19	-	1.181
201	VILLANUOVA SUL CLISI	4.347	34	57	129	2	116	-	4.339
202	VIONE	1.004	13	18	11	-	11	-	999
203	VISANO	1.482	28	13	31	-	43	-	1.485
204	VOBARNO	7.584	75	64	169	5	128	-	7.641
205	ZONE	1.099	11	11	14	1	10	-	1.104
	TOTALE	1.016.689	10.814	9.674	22.966	773	20.587	287	1.020.694

18 - PROVINCIA DI PAVIA

001	ALAGNA	740	5	8	28	-	30	-	735
002	ALBAREDO ARNABOLDI	224	2	1	15	-	5	-	235
003	ALBONESE	515	1	8	21	-	27	-	502
004	ALBUZZANO	1.929	8	26	54	-	49	-	1.916
005	ARENA PO	1.607	7	25	84	-	62	-	1.611
006	BADIA PAVESE	459	5	10	6	-	10	-	450
007	BAGNARIA	671	3	9	15	-	-	-	680
008	BARBIANELLO	859	8	13	33	-	23	-	864
009	BASCAPE'	1.313	14	18	24	1	16	-	1.318
010	BASTIDA DE'DOSSI	190	-	7	6	-	7	-	182
011	BASTIDA PANCARANA	1.061	4	19	8	-	8	-	1.046
012	BATTUDA	349	-	2	12	-	6	-	353
013	BELGIOIOSO	5.315	38	65	165	-	112	-	5.341
014	BEREGUARDO	2.170	17	31	75	-	51	-	2.180
015	BORGARELLO	865	11	16	69	-	27	-	902

Segue Tav. 8 — Popolazione e movimento anagrafico nei singoli Comuni

Pavia

Codice dei Comuni	COMUNI	POPOLAZIONE RESIDENTE al 31 dicembre 1981	ISCRIZIONI E CANCELLAZIONI ANAGRAFICHE NELL'ANNO 1982						POPOLAZIONE RESIDENTE al 31 dicembre 1982
			Per movimento naturale		Per trasferimento di residenza				
			Nati vivi	Morti	Iscritti		Cancellati		
					da altro Comune	dal- l'estero	per altro Comune	per l'estero	
016	BORGO PRIOLO	1.452	12	29	53	-	25	-	1.463
017	BORGORATTO MORHOROLO	546	1	7	16	-	5	-	551
018	BORGO SAN SIRO	922	3	17	40	1	21	-	928
019	BORNASCO	830	5	12	23	-	28	-	818
020	BORNASCO	606	5	9	16	-	19	-	599
021	BRALLO DI PREGOLA	1.404	3	29	19	-	33	-	1.364
022	BREME	1.186	2	32	16	-	14	-	1.158
023	BRESSANA BOTTARONE	3.198	15	46	84	1	62	-	3.190
024	BRONI	10.715	59	150	250	7	201	1	10.679
025	CALVIGNANO	152	-	-	8	-	10	2	148
026	CAMPOSPINOSO	668	4	15	20	-	17	-	660
027	CANDIA LOMELLINA	1.813	10	28	46	-	26	1	1.814
028	CANEVINO	147	1	2	4	-	3	-	147
029	CANNETO PAVESE	1.470	10	23	22	2	22	-	1.459
030	CARBONARA AL TICINO	1.351	5	16	36	2	51	1	1.326
031	CASANOVA LONATI	375	3	6	20	3	4	-	391
032	CASATISMA	847	7	7	10	-	9	-	848
033	CASEI GEROLA	2.709	21	29	106	4	86	-	2.725
034	CASORATE PRIMO	5.499	50	69	163	2	138	-	5.507
035	CASSOLNOVO	5.697	52	104	155	2	103	-	5.699
036	CASTANA	810	5	14	23	-	13	-	811
037	CASTEGGIO	7.409	46	108	165	-	115	-	7.397
038	CASTELLETO DI BRANDUZZO	1.042	9	10	36	-	22	1	1.054
039	CASTELLO D'AGOGNA	893	13	4	39	1	33	1	812
040	CASTELNOVETTO	740	4	10	13	-	12	-	735
041	CAVA MANARA	4.105	34	50	175	1	102	-	4.163
042	CECIMA	365	1	8	4	-	3	-	359
043	CERANOVA	441	3	5	19	-	17	-	441
044	CERETTO LOMELLINA	268	1	8	6	-	4	-	263
045	CERNAGO	746	1	10	17	-	8	-	746
046	CERTOSA DI PAVIA	2.877	20	39	72	7	92	-	2.845
047	CERVESINA	1.348	10	16	18	-	26	-	1.334
048	CHIGNOLO PO	3.013	24	39	87	-	55	1	3.029
049	CIGOGNOLA	1.421	3	21	47	1	35	-	1.416
050	CILAVEGNA	4.206	29	81	105	-	51	-	4.208
051	CODEVILLA	1.160	7	15	19	-	21	-	1.150
052	CONFENZA	1.810	9	33	28	-	35	-	1.779
053	COPIANO	1.519	9	18	66	1	47	-	1.530
054	COPANA	976	9	23	21	1	14	-	970
055	CORNALE	331	3	15	9	-	1	-	827
056	CORTEOLONA	1.777	15	21	60	1	45	-	1.787
057	CORVINO SAN QUIRICO	1.264	8	9	21	-	26	-	1.258
058	COSTA DE'NOBILI	440	3	7	6	-	16	-	426
059	COZZO	503	1	13	33	-	25	3	496
060	CURA CARPIGNANO	1.132	14	13	82	-	34	-	1.181
061	DORNO	4.134	42	72	115	-	59	1	4.159
062	FERREIRA ERBOGNONE	1.237	11	26	39	-	34	-	1.227
063	FILIGHERA	792	9	8	29	-	32	-	790
064	FORTUNAGO	515	1	12	17	1	9	-	513
065	FRASCAROLO	1.335	5	20	44	-	18	-	1.346
066	GALLIAROLA	228	3	2	15	-	8	-	236
067	GAMBARANA	358	-	3	5	-	8	-	352
068	GAMBULO'	7.420	61	87	197	-	175	-	7.416
069	GARLASCO	10.155	69	144	223	-	235	-	10.068
070	GENZONE	444	2	5	10	-	12	-	439
071	GERENZAGO	714	12	8	16	-	9	-	725
072	GIUSSAGO	3.232	31	60	142	-	72	1	3.272
073	GODIASCO	2.335	20	44	80	4	59	3	2.333
074	GOLPERENZO	278	1	3	5	-	3	-	278
075	GRAVELLONA LOMELLINA	2.011	11	26	60	-	39	-	2.017
076	GROPELLO CAIROLI	3.873	25	48	126	1	111	1	3.865
077	INVERNO E MONTELEONE	1.065	6	14	23	-	15	-	1.065
078	LANDRIANO	3.514	32	43	57	1	57	-	3.504
079	LANGOSCO	568	-	11	2	1	7	-	553
080	LARDIRAGO	1.009	3	12	32	-	29	-	1.003
081	LINAROLO	2.062	19	27	63	7	45	2	2.077
082	LIRIO	201	-	8	5	-	-	-	198
083	LOMELLO	2.559	13	36	97	-	56	-	2.577
084	LUNGAVILLA	2.204	17	31	67	-	28	-	2.229
085	MAGHERNO	1.292	10	28	21	-	13	-	1.282
086	MARCIGNAGO	1.544	11	20	31	1	25	-	1.542
087	MARZANO	837	5	11	20	-	47	-	804
088	MARZANO	7.406	53	123	143	-	112	1	7.366
089	MENCONICO	699	3	12	11	-	10	-	691
090	MEZZANA BIGLI	1.431	6	35	27	-	27	-	1.402

Segue Tav. 8 — Popolazione e movimento anagrafico nei singoli Comuni

Pavia

Codice dei Comuni	COMUNI	POPOLAZIONE RESIDENTE al 31 dicembre 1981	ISCRIZIONI E CANCELLAZIONI ANAGRAFICHE NELL'ANNO 1982						POPOLAZIONE RESIDENTE al 31 dicembre 1982
			Per movimento naturale		Per trasferimento di residenza				
			Nati vivi	Morti	Iscritti		Cancellati		
					da altro Comune	dal- l'estero	per altro Comune	per l'estero	
091	MEZZANA RABATTONI	583	4	10	10	-	11	-	576
092	MEZZANINO	1.437	6	18	30	-	20	-	1.435
093	MIRADOLLO TERME	3.010	21	46	39	4	52	1	2.975
094	MONTALTO PAVESE	1.116	4	14	25	-	21	-	1.110
095	MONTEBELLO DELLA BATTAGLIA	1.652	10	25	34	3	35	-	1.639
096	MONTECALVO VERSIGLIA	659	5	7	16	-	15	-	658
097	MONTESCANO	377	2	3	20	-	15	-	381
098	MONTESEGALÈ	410	-	8	18	-	14	-	406
099	MONTECELLI PAVESE	698	7	10	18	-	15	-	698
100	MONTE' BECCARIA	1.983	9	45	76	-	40	-	1.983
101	MORNICO LOSANA	832	6	12	16	1	10	1	832
102	MORTARA	14.686	120	214	441	12	347	6	14.692
103	NICORVO	423	3	7	13	-	12	-	420
104	OLEVANO DI LOMELLINA	817	6	18	19	-	18	-	806
105	OLIVA GESSI	227	2	6	3	-	2	-	224
106	OTTOBIANO	1.190	10	25	52	-	35	-	1.192
107	PALESTRO	2.177	25	40	66	-	45	-	2.183
108	PANCARANA	360	1	5	15	-	19	-	352
109	PARONA	1.319	11	23	81	-	45	-	1.343
110	PAVIA	84.907	606	1.103	1.579	169	1.494	20	84.644
111	PIETRA DE'GIORGI	1.005	2	19	24	3	12	3	1.000
112	PIEVE ALBIGNOLA	970	4	20	20	-	15	-	959
113	PIEVE DEL CAIRO	2.489	15	58	100	6	63	-	2.489
114	PIEVE PORTO MORONE	2.756	19	40	43	-	51	-	2.727
115	PINAROLO PO	1.599	19	13	42	2	24	-	1.625
116	PIZZALE	857	-	15	12	-	18	-	836
117	PONTE NIZZA	896	5	16	41	1	16	-	911
118	PORTALBERA	1.100	6	18	37	-	21	-	1.104
119	REA	614	2	12	14	-	6	-	612
120	REDAVALLE	1.083	4	21	19	-	14	-	1.071
121	RETORBIDO	1.189	5	24	56	-	41	-	1.185
122	RIVANAZZANO	3.825	26	56	188	5	86	-	3.902
123	ROBBIO	7.082	37	109	118	1	132	-	6.997
124	ROBECCO PAVESE	685	3	10	13	1	20	-	672
125	ROCCA DE'GIORGI	228	1	4	9	1	9	-	226
126	ROCCA SUSELLA	263	1	4	2	-	8	-	254
127	ROGNANO	134	2	1	4	-	4	-	135
128	ROMAGNESE	1.258	11	30	25	-	26	-	1.238
129	RONCARO	206	1	1	23	-	3	-	226
130	ROSASCO	931	2	14	18	-	-	22	915
131	ROVESCALA	1.157	5	21	20	1	21	-	1.141
132	RUINO	963	5	14	11	-	4	-	961
133	SAN CIPRIANO PO	437	1	8	15	-	16	-	429
134	SAN DAMIANO AL COLLE	918	6	19	12	-	13	-	904
135	SAN GENESIO ED UNITI	2.298	26	20	93	-	33	-	2.364
136	SAN GIORGIO DI LOMELLINA	1.483	13	36	37	3	38	4	1.458
137	SAN MARTINO SICCOMARIO	4.602	58	48	175	11	191	-	4.607
138	SANNAZZARO DE'BURGONDI	5.949	51	75	134	10	183	3	5.883
139	SANTA CRISTINA E BISSONE	2.104	17	13	41	-	68	-	2.081
140	SANTA GIULETTA	1.931	6	35	47	-	51	-	1.898
141	SANT'ALESSIO CON VIALONE	291	4	4	24	-	9	-	306
142	SANTA MARGHERITA DI STAFFORA	879	4	15	16	-	26	-	858
143	SANTA MARIA DELLA VERSA	2.748	22	47	47	-	74	-	2.696
144	SANT'ANGELO LOMELLINA	658	6	7	51	-	14	-	694
145	SAN ZENONE AL PO	561	-	11	11	-	16	-	545
146	SARTIRANA LOMELLINA	2.092	14	43	48	1	34	1	2.077
147	SCALDASOLE	891	4	12	20	-	18	-	885
148	SEMIANA	334	2	6	7	-	23	-	314
149	SILVANO PIETRA	714	4	10	24	-	16	-	716
150	SIZIANO	3.284	33	34	190	-	42	-	3.431
151	SOMMO	923	3	8	27	-	20	-	925
152	SPESSA	388	3	9	23	-	15	-	390
153	STRADELLA	11.826	72	155	290	8	219	3	11.819
154	SUARDI	709	3	20	12	-	21	-	683
155	TORRAZZA COSTE	1.362	15	26	44	-	25	-	1.370
156	TORRE BERETTI E CASTELLARO	664	6	9	19	-	18	-	662
157	TORRE D'ARESE	420	4	9	8	-	9	-	414
158	TORRE DE'NEGRI	351	1	5	21	-	1	-	367
159	TORRE D'ISOLA	1.221	6	16	37	-	36	-	1.212
160	TORREVECCHIA PIA	1.469	11	16	81	-	67	-	1.478
161	TORRICELLA VERZATE	764	6	7	15	1	28	-	751
162	TRAVACO' SICCOMARIO	2.650	25	36	141	1	66	4	2.711
163	TRIVOLZIO	1.036	6	8	36	1	21	-	1.050
164	TROMELLO	3.035	25	46	142	3	79	-	3.080
165	TROVO	557	5	11	16	-	8	-	559

Segue Tav. 8 — Popolazione e movimento anagrafico nei singoli Comuni

Pavia-Cremona

Codice dei Comuni	COMUNI	POPOLAZIONE RESIDENTE al 31 dicembre 1981	ISCRIZIONI E CANCELLAZIONI ANAGRAFICHE NELL'ANNO 1982						POPOLAZIONE RESIDENTE al 31 dicembre 1982
			Per movimento naturale		Per trasferimento di residenza				
			Nati vivi	Morti	Iscritti		Cancellati		
					da altro Comune	dal'estero	per altro Comune	per l'estero	
166	VAL DI NIZZA	874	4	25	24	2	6	-	873
167	VALEGGIO	314	3	7	4	-	7	-	307
168	VALLE LOMELLINA	2.454	15	49	86	-	61	1	2.444
169	VALLE SALIMBENE	1.144	9	6	38	-	23	-	1.162
170	VALVERDE	465	2	7	10	-	7	-	463
171	VARZI	4.106	28	62	101	6	61	-	4.118
172	VELEZZO LOMELLINA	131	-	1	5	-	-	-	135
173	VELEZZO BELLINI	1.219	5	16	34	-	44	-	1.198
174	VERRETTO	317	2	3	10	-	9	-	317
175	VERRUA PO	1.410	5	31	43	-	27	-	1.400
176	VIDIGULFO	3.030	30	35	56	-	73	-	3.008
177	VIGEVANO	65.105	507	745	736	49	855	22	64.775
178	VILLA BISCOSSI	100	-	2	-	-	3	-	95
179	VILLANOVA D'ARDENGI	726	8	9	20	-	46	-	699
180	VILLANTERIO	2.288	12	33	65	-	47	-	2.285
181	VISTARINO	967	5	14	31	-	33	-	956
182	VOGHERA	42.619	292	536	841	31	741	19	42.487
183	VOLPARA	178	2	1	4	-	-	-	183
184	ZAVATTARELLO	1.419	9	20	43	-	17	-	1.434
185	ZECcone	799	8	9	19	-	26	-	791
186	ZEME	1.272	6	26	57	-	40	-	1.269
187	ZENEVREDO	383	4	10	6	-	2	-	381
188	ZERBO	498	3	15	14	-	12	-	488
189	ZERBOLO'	1.240	10	20	52	-	37	-	1.245
190	ZINASCO	2.960	25	51	95	-	83	-	2.946
	TOTALE .	512.032	3.642	7.173	12.323	391	10.139	130	510.946

19 - PROVINCIA DI CREMONA

001	ACQUANEGRA CREMONESE	1.226	9	21	13	-	23	-	1.204
002	AGNADELLO	2.173	24	23	114	-	59	-	2.229
003	ANNICCO	2.189	12	32	36	-	36	-	2.169
004	AZZANELLO	819	3	19	4	-	21	-	786
005	BAGNOLO CREMASCO	3.978	48	40	92	-	52	-	4.026
006	BONEMERSE	723	4	8	50	-	20	-	749
007	BORDOLANO	595	3	7	20	-	22	-	589
008	CA' D'ANDREA	730	10	5	27	-	25	-	737
009	CALVATONE	1.305	10	15	30	-	29	-	1.301
010	CAMISANO	1.182	12	8	9	3	24	-	1.174
011	CAMPAGNOLA CREMASCA	403	3	1	15	-	6	-	414
012	CAPERGNANICA	1.538	12	15	13	-	40	-	1.508
013	CAPPELLA CANTONE	558	4	8	17	-	17	-	554
014	CAPPELLA DE'PICENARDI	626	4	8	17	-	29	-	610
015	CAPRALBA	1.517	22	15	39	-	27	1	1.535
016	CASALBUTTANO ED UNITI	4.355	17	81	85	-	74	1	4.301
017	CASALE CREMASCO-VIDOLASCO	1.107	15	7	18	-	20	-	1.113
018	CASALETTO CEREDANO	941	11	11	28	-	19	-	950
019	CASALETTO DI SOPRA	371	8	3	8	-	10	-	374
020	CASALETTO VAPRIO	920	9	10	45	-	20	-	944
021	CASALMAGGIORE	13.176	110	134	278	7	238	-	13.199
022	CASALNORANO	1.700	11	31	45	-	25	-	1.700
023	CASTEL DIDONE	684	7	6	17	-	24	-	638
024	CASTEL GABBIANO	314	4	2	8	-	8	-	316
025	CASTELLEONE	8.472	95	112	215	1	101	-	8.570
026	CASTELVERDE	3.514	41	58	196	2	78	-	3.617
027	CASTELVISCOUNTI	480	8	8	8	-	23	-	465
028	CELLA DATI	739	5	13	19	-	33	-	717
029	CHIEVE	1.098	18	7	43	-	27	-	1.125
030	CICOGLNOLO	811	11	9	37	3	22	-	831
031	CINGIA DE' BOTTI	1.402	6	54	50	-	37	-	1.367
032	CORTE DE'CORTESI COM CIGNONE	1.151	8	15	28	-	28	-	1.144
033	CORTE DE' FRATI	1.469	17	24	23	-	31	-	1.454
034	CREDERA RUBBIANO	1.564	17	17	24	-	29	-	1.559
035	CREMA	34.698	293	352	558	5	736	5	34.461
036	CREMONA	80.768	572	992	1.472	71	1.637	44	80.210
037	CREMOSANO	1.005	14	11	23	1	25	-	1.007
038	CROTTA D'ADDA	746	3	12	17	-	23	-	731
039	CUMIGNANO SUL NAVIGLIO	465	3	8	12	-	13	-	459
040	DEROVERE	460	-	8	-	2	11	-	443
041	DOVERA	2.917	27	34	82	3	61	2	2.932
042	DRIZZANA	624	5	9	9	-	27	-	602
043	FIESCO	803	9	10	16	-	4	-	814
044	FORMIGARA	1.088	9	10	29	-	38	-	1.078

Segue Tav. 8 — Popolazione e movimento anagrafico nei singoli Comuni

Cremona

Codice dei Comuni	COMUNI	POPOLAZIONE RESIDENTE al 31 dicembre 1981	ISCRIZIONI E CANCELLAZIONI ANAGRAFICHE NELL'ANNO 1982						POPOLAZIONE RESIDENTE al 31 dicembre 1982
			Per movimento naturale		Per trasferimento di residenza				
			Nati vivi	Morti	Iscritti		Cancellati		
					da altro Comune	dal- l'estero	per altro Comune	per l'estero	
045	GABBIONETA-BINAMUOVA	1.080	10	11	17	-	56	-	1.040
046	GADESCO-PIEVE DELMONA	1.450	8	12	51	4	37	-	1.464
047	GENIVOLTA	1.299	12	19	33	-	31	-	1.294
048	GERRE DE'CAPRIOLI	658	5	14	20	2	33	-	638
049	GOMBITO	638	5	10	19	-	18	-	634
050	GRONTARDO	1.377	12	17	54	-	22	-	1.404
051	GRUNELLO CREMONESE ED UNITI	2.053	24	24	41	-	43	2	2.049
052	GUSSOLA	2.803	22	31	77	2	58	1	2.814
053	ISOLA DOVARESE	1.406	10	30	11	1	29	-	1.369
054	IZANO	1.403	18	15	19	-	27	-	1.398
055	MADIGNANO	1.894	32	23	89	2	44	-	1.950
056	MALAGNINO	874	8	8	57	-	28	-	903
057	MARTIGNANA DI PO	1.116	8	14	38	-	24	-	1.124
058	MONTE CREMASCO	1.214	19	11	29	-	26	-	1.225
059	MONTODINE	2.014	20	22	29	-	41	-	2.000
060	MOSCAZZANO	693	8	6	20	-	26	-	689
061	MOTTA BALUFFI	1.101	9	11	14	-	31	-	1.082
062	OFFANENGO	4.807	64	36	138	1	56	-	4.918
063	OLMENETA	845	10	9	30	-	11	-	865
064	OSTIANO	3.136	29	57	66	1	52	-	3.123
065	PADERNO PONCHIELLI	1.797	14	18	34	-	60	-	1.767
066	PALAZZO PIGNANO	2.354	28	28	63	-	38	-	2.379
067	PANDINO	6.173	90	50	128	-	94	3	6.284
068	PERSICO DOSINO	2.219	22	34	77	-	51	-	2.233
069	PESCAROLO ED UNITI	1.480	14	19	39	4	46	4	1.468
070	PESINA CREMONESE	912	7	11	28	-	34	-	902
071	PIADENA	3.823	35	60	128	-	111	-	3.815
072	PIANENGO	1.620	18	16	39	1	27	1	1.634
073	PIERANICA	712	15	7	55	-	5	-	770
074	PIEVE D'OLMI	1.174	7	9	57	-	45	-	1.184
075	PIEVE SAN GIACOMO	1.343	12	10	60	2	42	-	1.365
076	PIZZIGHETTONE	7.141	65	70	136	7	119	-	7.160
077	POZZAGLIO ED UNITI	1.171	12	9	30	-	48	-	1.156
078	QUINTANO	459	7	5	12	-	8	-	465
079	RICENGO	752	9	5	23	-	20	-	759
080	RIPALTA ARPINA	862	17	10	34	-	26	4	873
081	RIPALTA CREMASCA	2.664	28	38	60	-	58	-	2.656
082	RIPALTA GUERINA	333	3	1	17	-	4	-	348
083	RIVAROLO DEL RE ED UNITI	2.054	18	31	49	-	34	-	2.056
084	RIVOLTA D'ADDA	7.097	53	100	113	4	79	-	7.088
085	ROBECCO D'OGGIO	2.263	19	30	41	-	49	-	2.253
086	ROMANENGO	2.159	21	28	74	-	52	-	2.174
087	SALVIROLA	863	14	10	16	-	18	-	865
088	SAN BASSANO	2.105	23	56	56	2	24	-	2.106
089	SAN DANIELE PO	1.668	6	24	51	-	50	-	1.651
090	SAN GIOVANNI IN CROCE	1.603	19	29	50	-	36	2	1.605
091	SAN MARTINO DEL LAGO	566	3	5	14	-	13	-	565
092	SCANDOLARA RAVARA	1.717	8	28	24	-	38	-	1.683
093	SCANDOLARA RIPA D'OGGIO	653	6	11	23	-	19	-	652
094	SERGNANO	2.585	32	18	93	-	42	-	2.650
095	SESTO ED UNITI	2.494	20	33	184	-	83	1	2.581
096	SOLAROLO RAINERIO	1.039	5	14	31	-	14	-	1.047
097	SONCINO	7.291	69	84	89	-	105	-	7.260
098	SORESINA	9.512	69	152	121	5	189	-	9.366
099	SOSPIRO	3.238	18	52	104	6	60	-	3.254
100	SPINADESCO	1.286	12	15	39	-	48	-	1.265
101	SPINEDA	696	10	10	30	-	18	-	708
102	SPINO D'ADDA	4.711	59	45	103	2	94	4	4.732
103	STAGNO LOMBARDO	1.475	9	17	74	2	46	-	1.497
104	TICENGO	439	2	6	17	-	-	16	436
105	TORLINO VIMERCATI	298	4	6	20	-	10	-	306
106	TORNATA	528	1	8	16	-	15	-	522
107	TORRE DE'PICENARDI	2.038	14	21	77	1	56	-	2.053
108	TORRICELLA DEL PIZZO	835	11	12	21	-	14	-	841
109	TRESCORE CREMASCO	2.135	24	25	24	1	45	-	2.114
110	TRIGOLO	1.670	17	22	61	-	25	-	1.701
111	VAIANO CREMASCO	2.931	33	20	60	2	40	-	2.966
112	VAILATE	3.220	35	47	58	-	42	-	3.224
113	VESCOVATO	3.270	24	56	126	3	82	1	3.284
114	VOLONGO	754	5	8	25	-	20	-	756
115	VOLTIDO	533	5	2	5	-	13	-	528
	TOTALE	331.940	2.937	4.078	7.641	153	6.845	92	331.656

Segue Tav. 8 — Popolazione e movimento anagrafico nei singoli Comuni

Mantova

Codice dei Comuni	COMUNI	POPOLAZIONE RESIDENTE al 31 dicembre 1981	ISCRIZIONI E CANCELLAZIONI ANAGRAFICHE NELL'ANNO 1982						POPOLAZIONE RESIDENTE al 31 dicembre 1982
			Per movimento naturale		Per trasferimento di residenza				
			Nati vivi	Morti	Iscritti		Cancellati		
					da altro Comune	dal- l'estero	per altro Comune	per l'estero	
20 - PROVINCIA DI MANTOVA									
001	ACQUANEGRA SUL CHIESE	3.108	29	44	53	-	46	-	3.100
002	ASOLA	8.669	80	94	189	-	145	-	8.699
003	BAGNOLO SAN VITO	5.311	48	64	106	1	91	-	5.311
004	BIGARELLO	1.781	9	12	26	-	34	-	1.770
005	BORGOPORTE	3.354	29	42	97	3	129	-	3.312
006	BORGOPRANCO SUL PO	1.162	7	16	33	-	32	-	1.154
007	BOZZOLO	4.407	40	57	135	12	118	9	4.410
008	CANNETO SULL'OGLIO	4.814	40	65	83	6	82	1	4.795
009	CARBONARA DI PO	1.433	6	18	29	-	18	-	1.432
010	CASALMORO	1.724	8	23	21	3	46	-	1.687
011	CASALOLDO	1.870	19	20	27	-	53	-	1.843
012	CASALROMANO	1.236	13	17	32	-	22	-	1.242
013	CASTELBELFORTE	2.466	31	31	54	1	34	4	2.483
014	CASTEL D'ABIO	3.983	17	54	76	7	62	1	3.966
015	CASTEL GOFREDO	7.894	85	68	229	5	114	-	8.031
016	CASTELLUCCHIO	5.158	38	67	102	1	74	-	5.158
017	CASTIGLIONE DELLE STIVIERE	15.472	146	151	489	42	315	12	15.671
018	CAVRIANA	3.483	34	29	88	4	98	1	3.481
019	CERESARA	2.529	21	27	48	-	42	-	2.529
020	COMMESSAGGIO	1.236	10	15	23	-	22	-	1.232
021	CURTATONE	9.334	57	98	322	-	232	1	9.382
022	DOSOLO	3.375	26	42	63	-	80	1	3.341
023	FELONICA	2.017	15	20	48	1	41	-	2.020
024	GAZOLDO DEGLI IPPOLITI	2.301	16	23	54	-	42	1	2.305
025	GAZZUOLO	2.823	26	39	34	-	52	-	2.792
026	GOITO	9.103	82	91	201	6	151	1	9.149
027	GONZAGA	7.294	38	89	239	8	139	-	7.351
028	GUIDIZZOLO	4.584	40	42	109	1	85	-	4.707
029	MAGNACAVALLLO	2.013	13	23	75	2	47	-	2.033
030	MANTOVA	60.765	360	756	1.404	32	1.327	10	60.468
031	MARCARIA	7.516	61	94	166	8	150	7	7.500
032	MARIANA MANTOVANA	610	5	6	6	-	12	-	603
033	MARPIROLO	7.160	58	87	159	2	157	-	7.135
034	MEDOLE	3.238	28	38	60	-	73	-	3.215
035	MOGLIA	5.470	36	40	169	4	109	3	5.527
036	MONZAMBANO	3.616	32	29	88	12	82	13	3.624
037	MOTTEGGIANA	1.992	11	27	61	-	68	-	1.969
038	OSTIGLIA	7.787	49	113	171	-	123	2	7.769
039	PEGOGNAGA	6.623	57	78	151	-	144	1	6.608
040	PIEVE DI CORIANO	874	5	11	38	-	14	-	892
041	PIUBEGA	1.736	21	12	26	-	48	-	1.723
042	POGGIO RUSCO	6.276	41	73	130	-	157	-	6.217
043	POMPONESCO	1.592	18	25	38	-	45	-	1.578
044	PONTI SUL MINCIO	1.695	18	22	56	1	47	4	1.697
045	PORTO MANTOVANO	9.885	108	82	590	10	265	9	10.238
046	QUINGENTOLE	1.377	9	26	31	1	29	1	1.362
047	QUISTELLO	6.438	43	88	147	-	152	1	6.387
048	REDONDESCO	1.573	17	25	20	-	27	-	1.558
049	REVERE	2.884	19	35	77	4	100	-	2.849
050	RIVAROLO MANTOVANO	2.887	33	51	58	1	46	2	2.880
051	RODIGO	5.060	48	121	136	1	68	-	5.056
052	RONCOFERRARO	6.780	46	72	163	2	104	-	6.815
053	ROVERBELLA	7.765	52	88	183	-	163	-	7.749
054	SABBIONETA	4.853	39	66	94	3	100	-	4.833
055	SAN BENEDETTO PO	8.128	59	92	109	2	136	2	8.068
056	SAN GIACOMO DELLE SEGNAE	2.029	9	29	31	-	61	-	1.979
057	SAN GIORGIO DI MANTOVA	5.153	29	52	130	4	148	2	5.124
058	SAN GIOVANNI DEL DOSSO	1.350	11	17	37	-	60	-	1.321
059	SAN MARTINO DALL'ARGINE	2.070	21	23	32	1	31	-	2.070
060	SCHIVENOGLIA	1.464	11	34	49	-	42	-	1.448
061	SERMIDE	7.322	53	85	184	3	142	2	7.333
062	SERRAVALLE A PO	1.865	7	21	38	1	38	-	1.852
063	SOLFERINO	1.941	20	25	68	-	34	-	1.970
064	SUSTINENTE	2.466	21	30	39	-	48	3	2.445
065	SUZZARA	18.723	148	210	388	11	381	3	18.676
066	VIADANA	15.964	123	186	345	2	308	-	15.940
067	VILLA POMA	2.168	22	18	108	1	77	-	2.204
068	VILLIMPENTA	2.353	10	36	50	-	44	3	2.330
069	VIRGILIO	7.583	52	73	369	7	221	1	7.716
070	VOLTA MANTOVANA	5.795	53	71	91	2	126	-	5.744
TOTALE		376.881	2.886	4.448	9.375	218	7.953	101	376.858

Segue Tav. 8 — Popolazione e movimento anagrafico nei singoli Comuni

Bolzano-Trento

Codice dei Comuni	COMUNI	POPOLAZIONE RESIDENTE al 31 dicembre 1981	ISCRIZIONI E CANCELLAZIONI ANAGRAFICHE NELL'ANNO 1982						POPOLAZIONE RESIDENTE al 31 dicembre 1982
			Per movimento naturale		Per trasferimento di residenza				
			Nati vivi	Morti	Iscritti		Cancellati		
					da altro Comune	dal- l'estero	per altro Comune	per l'estero	
112	VERANO VORAN	696	20	8	3	-	13	1	697
113	VILLABASSA WIEDERDORF	1.245	13	12	28	-	30	-	1.244
114	VILLANDRO VILLANDERS	1.684	32	11	32	1	19	2	1.717
115	VIPIENO STERZING	5.302	69	34	152	12	174	4	5.323
	TOTALE	430.484	5.540	3.703	6.730	570	7.606	450	431.565

22 - PROVINCIA DI TRENTO

001	ALA	6.687	49	66	107	25	111	4	6.687
002	ALBIANO	1.389	20	10	31	-	22	-	1.408
003	ALDENO	2.264	28	18	25	-	26	-	2.273
004	AMBLAR	197	5	2	7	-	5	-	202
005	ANDALO	935	10	14	27	-	22	-	936
006	ARCO	11.743	113	124	261	24	215	4	11.798
007	AVIO	3.635	35	38	55	1	55	1	3.632
009	BANSELGA DI PINE'	3.985	46	41	58	2	53	1	3.996
011	BEDOLLO	1.535	16	19	32	-	38	1	1.525
012	BERSONE	307	2	3	-	-	4	-	302
013	BESENELLO	1.484	11	26	51	-	12	-	1.508
014	BEZZECCA	569	7	8	9	-	11	-	566
015	BIENO	410	2	8	13	3	12	-	408
016	BLEGGIO INFERIORE	969	8	4	12	-	49	-	936
017	BLEGGIO SUPERIORE	1.413	12	27	40	-	27	-	1.411
018	BOCENAGO	300	2	6	14	-	4	-	306
019	BOLBENO	306	3	1	6	-	2	-	312
020	BONDO	600	6	5	22	-	22	-	601
021	BONDONE	682	5	14	10	-	8	-	675
022	BORGO VALSUGANA	5.246	60	58	95	9	97	-	5.255
023	BOSENTINO	576	8	6	10	-	10	-	578
024	BREGUZZO	537	9	5	10	5	10	-	546
025	BRENTONICO	3.162	27	34	56	1	70	1	3.141
026	BRESIMO	354	4	6	9	-	14	-	347
027	BREZ	798	8	13	13	-	9	-	797
028	BRIONE	170	2	2	3	-	1	-	172
029	CADERZONE	532	5	15	12	-	4	-	530
030	CAGNO'	375	4	4	7	-	2	-	380
031	CALAVINO	1.075	17	15	37	1	47	-	1.068
032	CALCERANICA AL LAGO	995	11	5	23	1	18	-	1.007
033	CALDES	1.058	10	20	22	-	14	-	1.056
034	CALDONAZZO	2.265	24	29	53	-	45	-	2.268
035	CALLIANO	1.008	3	14	29	4	28	-	1.002
036	CAMPITELLO DI PASSA	661	11	13	12	-	11	-	660
037	CAMPODENNO	1.384	20	16	25	2	11	-	1.404
038	CANAL SAN BOVO	2.031	18	27	34	1	53	2	2.002
039	CANAZEI	1.608	22	12	27	-	29	-	1.616
040	CAPRIANA	557	5	7	10	-	9	-	556
041	CARANO	793	9	12	15	-	31	2	772
042	CARI SOLO	753	3	8	13	21	11	-	771
043	CARZANO	370	8	4	9	-	7	-	376
045	CASTEL CONDINO	301	3	5	4	-	7	-	296
046	CASTELPONDO	718	9	11	14	-	17	-	713
047	CASTELLO-MOLINA DI FIEMME	2.035	24	30	56	10	33	5	2.057
048	CASTELLO TESINO	1.701	17	27	14	3	41	1	1.666
049	CASTELNUOVO	861	5	8	21	1	19	2	859
050	CAVALESE	3.570	36	41	91	-	144	3	3.509
051	CAVARENO	840	12	11	15	-	13	2	841
052	CAVEDAGO	494	1	11	4	-	8	-	480
053	CAVEDINE	2.383	21	23	46	1	33	-	2.395
054	CAVIZZANA	212	-	5	3	-	3	-	207
055	CEMBRA	1.402	22	13	66	3	55	-	1.425
056	CENTA SAN NICOLÒ	454	4	1	12	-	10	-	459
057	CINEGO	412	1	7	4	1	4	-	407
058	CIMONE	552	4	8	8	-	22	-	534
059	CINTE TESINO	509	4	8	14	-	11	-	508
060	CIS	342	3	6	1	-	7	-	333
061	CIVEZZANO	2.670	32	24	63	-	57	-	2.684
062	CLES	5.702	71	59	172	5	136	-	5.755
063	CLOZZ	728	12	12	5	1	11	-	723
064	COMIZZADURA	874	8	9	9	3	7	-	878

Segue Tav. 8 — Popolazione e movimento anagrafico nei singoli Comuni

Trento

Codice dei Comuni	COMUNI	POPOLA- ZIONE RESIDENTE al 31 dicembre 1981	ISCRIZIONI E CANCELLAZIONI ANAGRAFICHE NELL'ANNO 1982						POPOLA- ZIONE RESIDENTE al 31 dicembre 1982
			Per movimento naturale		Per trasferimento di residenza				
			Nati vivi	Morti	Iscritti		Cancellati		
					da altro Comune	dal- l'estero	per altro Comune	per l'estero	
065	CONCEI	755	9	10	22	-	13	1	762
066	CONDINO	1.386	16	16	22	-	25	-	1.383
067	COREDO	1.293	12	9	41	-	33	-	1.300
068	CROVIANA	448	9	3	8	-	14	-	448
069	CUNEVO	543	9	8	6	-	3	-	547
070	DAIANO	581	2	6	25	-	9	3	590
071	DAMBEL	465	5	3	6	-	9	-	464
072	DAONE	631	6	7	16	3	8	1	640
073	DARE'	221	2	2	2	-	3	-	220
074	DENNO	1.057	13	12	12	-	8	-	1.062
075	DIHARO	992	15	12	25	-	13	-	1.007
076	DON	234	2	5	1	-	-	-	202
077	DORSINO	461	3	7	6	-	1	-	462
078	DRENA	387	8	3	9	1	5	1	396
079	DRO	2.904	34	27	84	9	52	-	2.952
080	FAEDO	446	4	8	37	-	21	-	458
081	FAI DELLA PAGANELLA	853	7	12	15	-	15	-	848
082	FAVER	827	5	9	9	2	17	2	815
083	FAVE'	1.015	15	9	19	1	22	-	1.019
084	FIERA DI PRIMIERO	576	6	5	24	-	25	3	573
085	FIEROZZO	438	5	5	5	-	21	-	422
086	FLAVON	506	4	7	2	2	7	-	500
087	FOLGARIA	3.098	24	37	89	6	47	-	3.133
088	FONDO	1.471	12	16	23	-	34	2	1.454
089	FORNACE	899	8	11	16	-	15	-	897
090	PRASSILONGO	461	2	8	1	-	4	-	452
091	GARNIGA	379	2	5	3	-	5	-	374
092	GIOVO	2.218	25	23	22	-	37	-	2.205
093	GIUSTINO	541	7	4	19	-	16	-	547
094	GRAUNO	158	1	2	-	-	11	-	146
095	GRIGNO	2.476	17	39	37	5	38	2	2.456
096	GRUMES	452	9	5	7	1	23	-	441
097	IMER	1.141	12	14	39	3	13	2	1.166
098	ISERA	2.139	23	17	86	-	71	-	2.160
099	IVANO-FRACENA	255	4	4	7	-	5	-	257
100	LARDARO	178	2	-	12	-	2	-	190
101	LASINO	894	10	7	28	-	11	-	914
102	LAVARONE	1.147	12	9	31	-	27	3	1.151
103	LAVIS	6.309	74	45	136	9	141	1	6.341
104	LEVICO TERME	5.555	49	66	90	15	75	3	5.565
105	LISIGNAGO	477	1	4	1	2	8	-	469
106	LIVO	855	4	14	18	-	22	-	841
107	LOMASO	1.304	12	9	44	2	29	-	1.324
108	LONA-LASES	711	5	15	22	-	33	1	689
109	LUSERNA	454	4	9	5	-	11	-	443
110	MALE'	2.033	19	17	50	5	61	-	2.029
111	MALOSCO	303	7	2	17	-	6	-	319
112	MASSIMENO	88	1	1	6	-	1	-	93
113	MAZZIN	379	10	5	13	-	6	-	391
114	MEZZANA	875	7	10	10	-	15	-	867
115	MEZZANO	1.605	18	30	22	3	23	1	1.589
116	MEZZOCORONA	4.373	45	40	71	1	62	1	4.387
117	MEZZOLOMBARDO	5.431	55	52	80	-	104	2	5.408
118	MOENA	2.586	26	26	33	1	24	3	2.593
119	MOLINA DI LEDRO	1.404	9	11	12	6	12	1	1.407
120	MOLVENO	947	10	13	12	-	18	-	938
121	MONCLASSICO	682	4	9	21	-	11	-	687
122	MONTAGNE	312	4	9	13	5	5	-	320
123	MORI	7.920	81	75	160	2	129	3	7.956
124	NAGO-TORBOLE	2.312	24	22	68	8	43	5	2.342
125	NANNO	618	2	9	9	-	12	-	608
126	NAVE SAN ROCCO	871	11	9	13	-	19	-	867
127	NOGAREDO	1.511	20	14	57	-	31	1	1.542
128	NONI	1.125	7	17	17	5	16	1	1.120
129	NOVALEDI	787	8	14	16	7	6	-	798
130	OSPEDALETTO	761	6	8	13	-	8	-	764
131	OSSANA	730	7	11	14	-	23	-	717
132	PADERGNONE	594	3	5	6	-	18	-	580
133	PALU' DEL PERSINA	286	5	5	1	-	-	1	286
134	PANCHIA'	596	6	9	23	-	10	-	606
136	PEIO	1.958	19	15	12	1	38	-	1.937
137	PELLIZZANO	830	9	19	22	1	16	-	827
138	PELUGO	300	4	5	1	-	5	-	295
139	PERGINE VALSUGANA	13.733	133	179	314	13	168	4	13.842
140	PIEVE DI BOVO	1.443	15	18	21	4	23	-	1.442

Segue Tav. 8 — Popolazione e movimento anagrafico nei singoli Comuni

Trento

Codice dei Comuni	COMUNI	POPOLAZIONE RESIDENTE al 31 dicembre 1981	ISCRIZIONI E CANCELLAZIONI ANAGRAFICHE NELL'ANNO 1982						POPOLAZIONE RESIDENTE al 31 dicembre 1982
			Per movimento naturale		Per trasferimento di residenza				
			Nati vivi	Morti	Iscritti		Cancellati		
					da altro Comune	dal- l'estero	per altro Comune	per l'estero	
141	PIEVE DI LEDRO	425	2	2	20	2	26	-	421
142	PIEVE TESINO	870	2	13	11	1	21	1	849
143	PINZOLO	3.011	40	17	80	2	54	-	3.062
144	POMAROLO	1.648	16	16	50	7	28	-	1.677
145	POZZA DI FASSA	1.624	29	18	21	-	17	-	1.639
146	PRASO	439	8	7	8	-	4	-	444
147	PREDAZZO	4.049	49	48	74	5	118	1	4.010
148	PREORE	351	4	3	6	1	3	-	356
149	PREZZO	201	1	4	1	-	1	-	198
150	RABBI	1.632	16	21	9	-	14	1	1.621
151	RAGOLI	776	5	7	18	1	10	-	783
152	REVO*	1.163	15	12	19	9	20	3	1.171
153	RIVA DEL GARDA	13.208	112	126	289	41	302	13	13.209
154	ROMALLO	595	7	10	4	2	13	-	585
155	ROMENO	1.190	14	13	14	-	19	-	1.186
156	RONCEGNO	2.349	18	40	33	9	42	1	2.326
157	RONCHI VALSUGANA	379	3	6	1	-	4	1	372
158	RONCONE	1.319	13	14	40	2	28	2	1.330
135	RONZO-CHIENIS	1.036	7	9	32	2	15	5	1.048
159	RONZONE	379	1	7	18	-	4	-	387
160	ROVERE' DELLA LUNA	1.393	9	11	22	1	15	-	1.399
161	ROVERETO	33.150	303	346	633	62	658	34	33.110
162	RUFFRE'	438	5	8	5	-	14	-	426
163	RUMO	860	13	14	18	3	34	-	846
164	SAGRON MIS	246	4	1	9	-	9	1	248
165	SANONE	455	2	6	3	4	13	1	444
166	SAN LORENZO IN BANALE	1.068	8	10	19	8	9	2	1.082
167	SAN MICHELE ALL'ADIGE	1.928	23	15	56	5	33	-	1.964
168	SANT'ORSOLA	804	6	7	7	-	20	-	790
169	SANZENO	869	9	7	11	2	12	-	872
170	SARNONICO	592	3	5	16	-	8	-	598
171	SCURELLE	1.238	9	13	16	-	25	-	1.225
172	SEGONZANO	1.430	13	17	19	-	34	-	1.411
173	SPRUZ	291	5	5	1	-	3	-	289
174	SIROR	1.194	7	14	36	-	19	-	1.204
175	SMAERANO	299	6	8	2	-	8	-	291
176	SORAGA	520	9	6	5	1	7	-	522
177	SOVER	991	11	19	13	-	28	-	968
178	SPERA	533	8	8	7	-	7	-	533
179	SPIAZZO	1.101	9	15	32	2	21	5	1.103
180	SPORMAGGIORE	1.020	14	19	16	2	29	-	1.013
181	SPORMINORE	685	6	5	13	-	21	-	678
182	STENICO	1.019	4	13	16	4	22	-	1.008
183	STORO	3.939	40	47	60	3	45	-	3.950
184	STREMBO	405	3	7	10	-	9	-	402
185	STRIGNO	1.353	9	24	63	11	30	5	1.377
186	TAIO	2.364	17	29	40	2	43	-	2.351
187	TASSULLO	1.805	17	18	49	2	34	-	1.821
188	TELVE	1.745	12	26	43	-	17	1	1.756
189	TELVE DI SOPRA	611	4	5	9	-	10	-	609
190	TENNA	653	13	10	11	4	13	-	658
191	TENNO	1.557	18	14	55	2	40	-	1.578
192	TERLAGO	1.304	10	15	17	-	29	-	1.287
193	TERFAGNOLO	1.009	6	21	9	-	26	-	977
194	TERRES	303	2	2	4	-	11	-	296
195	TERZOLAS	527	5	6	24	-	13	-	537
196	TESERO	2.524	24	29	48	8	31	-	2.544
197	TIARNO DI SOPRA	778	9	6	19	-	2	-	798
198	TIARNO DI SOTTO	615	5	8	12	-	11	1	612
199	TIONE DI TRENTO	3.173	33	39	81	3	89	1	3.161
200	TON	1.185	8	14	15	-	14	-	1.180
201	TONADICO	1.231	20	9	30	1	41	-	1.232
202	TORCEGNO	664	7	7	3	2	11	-	658
203	TRAMBILENO	1.215	16	9	21	1	27	-	1.217
204	TRANSACQUA	1.782	13	14	47	2	51	4	1.775
205	TRENTO	99.287	1.018	922	1.758	127	1.892	69	99.307
206	TRES	504	6	1	21	1	12	-	519
207	TUENNO	2.227	18	18	40	-	46	-	2.221
208	VALDA	199	-	2	2	-	4	-	195
209	VALFLORIANA	670	4	8	9	-	10	-	665
210	VALLARSA	1.492	19	20	28	4	39	1	1.483
211	VARENA	809	11	8	24	-	23	-	813
212	VATTARO	737	9	6	14	-	20	-	734
213	VERMIGLIO	1.700	24	19	20	-	23	-	1.702
214	VERVO*	649	4	6	8	-	16	-	639

Segue Tav. 8 — Popolazione e movimento anagrafico nei singoli Comuni

Trento-Verona

Codice dei Comuni	COMUNI	POPOLAZIONE RESIDENTE al 31 dicembre 1981	ISCRIZIONI E CANCELLAZIONI ANAGRAFICHE NELL'ANNO 1982						POPOLAZIONE RESIDENTE al 31 dicembre 1982
			Per movimento naturale		Per trasferimento di residenza				
			Nati vivi	Morti	Iscritti		Cancellati		
					da altro Comune	dal- l'estero	per altro Comune	per l'estero	
215	VEZZANO	1.725	11	21	22	1	28	3	1.707
216	VIGNOLA-PALESINA	166	-	-	2	-	13	-	155
217	VIGO DI PASSA	882	14	5	12	1	20	1	883
219	VIGOLO VATTARO	1.407	17	17	50	-	38	-	1.419
220	VIGO RENDENA	378	2	2	1	2	2	-	379
221	VILLA AGNEDO	659	8	8	6	1	7	-	659
222	VILLA LAGARINA	2.689	25	28	64	6	54	-	2.702
223	VILLA RENDENA	781	6	10	9	1	10	-	777
224	VOLANO	2.440	25	18	43	5	46	5	2.444
225	ZAMBANA	1.679	16	5	35	5	80	-	1.650
226	ZIANO DI PIENHE	1.294	7	18	31	1	27	-	1.288
227	ZUCLO	395	5	5	7	-	9	-	393
	TOTALE	442.711	4.430	4.756	8.784	625	8.586	239	442.969

23 - PROVINCIA DI VERONA

001	AFFI	1.161	12	8	52	1	32	-	1.186
002	ALBAREDO D'ADIGE	5.118	51	48	103	4	123	4	5.101
003	ANGIARI	1.802	17	22	42	1	40	-	1.800
004	ARCOLE	4.436	52	42	109	1	62	-	4.494
005	BADIA CALAVENA	2.002	37	20	53	-	34	-	2.038
006	BARDOLINO	5.799	36	56	168	9	141	9	5.806
007	BELFIORE	2.651	32	26	36	-	46	2	2.645
008	BEVILACQUA	1.563	9	21	40	-	41	-	1.550
009	BONAVIGO	2.021	19	26	44	-	59	-	1.999
010	BOSCHI SANT'ANNA	1.236	14	12	28	-	37	-	1.229
011	BOSCO CHIESANUOVA	3.032	36	34	50	1	52	1	3.032
012	BOVOLONE	12.766	178	101	194	4	209	2	12.830
013	BRENTINO BELLUNO	1.210	17	13	31	-	19	-	1.226
014	BRENZONE	2.373	14	42	61	6	58	-	2.354
015	BUSSOLENGO	13.549	155	96	291	10	328	10	13.571
016	BUTTAPIETRA	4.019	62	30	110	-	77	-	4.084
017	CALDIERO	4.606	58	47	143	-	151	-	4.609
018	CAPRINO VERONESE	6.830	65	75	89	4	68	-	6.895
019	CASALEONE	6.244	77	38	82	-	89	-	6.276
020	CASTAGNARO	4.563	42	50	64	-	42	1	4.576
021	CASTEL D'AZZANO	7.887	109	52	386	4	182	4	8.148
022	CASTELNUOVO DEL GARDA	7.582	70	67	261	-	175	-	7.671
023	CAVAION VERONESE	3.089	38	24	166	9	66	2	3.210
024	CAZZANO DI TRAMIGNA	1.330	11	20	13	-	28	-	1.306
025	CEREA	14.855	143	132	220	6	293	1	14.798
026	CERRO VERONESE	1.272	11	14	9	1	18	-	1.261
027	COLOGNA VENETA	7.814	71	79	118	15	167	-	7.772
028	COLOGNOLA AI COLLI	5.962	80	59	234	4	143	-	6.078
029	CONCAMARISE	1.096	12	10	36	-	44	-	1.090
030	COSTERMANO	2.167	30	25	47	2	36	-	2.185
031	DOLCE'	2.154	20	24	85	1	63	1	2.172
032	ERBE'	1.610	30	24	30	-	21	-	1.625
033	ERBEZZO	774	9	4	6	-	7	-	778
034	FERRARA DI MONTE BALDO	219	1	6	8	-	16	-	206
035	FUMANE	3.414	38	37	47	-	45	-	3.417
036	GARDA	3.479	20	30	57	11	50	4	3.483
037	GAZZO VERONESE	6.188	57	47	89	1	116	-	6.172
038	GREZZANA	8.796	115	60	213	1	131	-	8.934
039	ILLASI	3.945	53	44	180	1	86	-	4.049
040	ISOLA DELLA SCALA	10.351	125	104	174	6	148	-	10.404
041	ISOLA RIZZA	2.496	35	24	100	-	66	-	2.541
042	LAVAGNO	3.768	50	31	222	2	70	-	3.941
043	LAZISE	5.519	51	55	125	18	134	5	5.519
044	LEGNAGO	27.063	260	236	444	9	317	1	27.222
045	MALCESINE	3.468	20	66	66	10	40	-	3.458
046	MARANO DI VALPOLICELLA	2.481	21	21	47	-	48	-	2.480
047	MEZZANE DI SOTTO	1.642	22	26	71	-	40	-	1.669
048	MINERBE	4.639	55	58	109	-	93	-	4.652
049	MONTECCHIA DI CROSARA	3.591	55	33	67	-	36	-	3.644
050	MONTEFORTE D'ALPONE	6.268	73	68	176	-	89	-	6.360
051	MOZZECANE	3.616	42	33	145	5	42	-	3.733
052	NEGRAR	10.806	149	102	633	11	278	5	11.214
053	NOGARA	7.490	76	79	182	2	92	-	7.579
054	NOGAROLE ROCCA	2.357	30	23	69	-	45	-	2.388
055	OPPEANO	6.618	101	44	232	2	185	1	6.723
056	PALU'	1.063	13	12	27	-	22	-	1.069
057	PASTENGO	2.065	15	19	71	1	45	-	2.088

Segue Tav. 8 — Popolazione e movimento anagrafico nei singoli Comuni

Verona-Vicenza

Codice dei Comuni	COMUNI	POPOLAZIONE RESIDENTE al 31 dicembre 1981	ISCRIZIONI E CANCELLAZIONI ANAGRAFICHE NELL'ANNO 1982						POPOLAZIONE RESIDENTE al 31 dicembre 1982
			Per movimento naturale		Per trasferimento di residenza				
			Nati vivi	Morti	Iscritti		Cancellati		
					da altro Comune	dal- l'estero	per altro Comune	per l'estero	
058	PESCANTINA	8.898	116	103	234	3	146	1	9.001
059	PESCHIERA DEL GARDA	8.800	67	107	304	13	320	4	8.753
060	POVEGLIANO VERONESE	5.296	75	42	146	2	114	-	5.363
061	PRESSANA	2.382	38	24	75	1	53	-	2.419
062	RIVOLI VERONESE	1.631	19	13	27	2	32	2	1.632
063	RONCA'	3.198	41	36	35	-	52	-	3.186
064	RONCO ALL'ADIGE	5.874	68	62	104	1	89	4	5.892
065	ROVERCHIARA	2.685	33	37	58	-	53	-	2.686
066	ROVEREDO DI GUA'	1.207	16	15	34	-	38	-	1.204
067	ROVERE' VERONESE	1.908	16	20	33	1	45	-	1.893
068	SALIZOLE	3.750	52	31	70	-	62	-	3.789
069	SAN BONIFACIO	15.304	181	103	230	8	268	-	15.352
070	SAN GIOVANNI ILARIONE	4.209	71	38	71	5	58	1	4.259
071	SAN GIOVANNI LUPATOTO	18.175	184	183	527	3	276	7	18.423
072	SANGUINETTO	4.423	35	43	55	2	111	4	4.357
073	SAN MARTINO BUON ALBERGO	12.937	134	111	415	9	321	-	13.063
074	SAN MAURO DI SALINE	526	3	3	6	-	6	-	526
075	SAN PIETRO DI MORUBIO	2.917	31	41	63	-	55	-	2.915
076	SAN PIETRO IN CARIANO	9.289	105	85	387	10	172	9	9.525
077	SANT'AMBROGIO DI VALPOLICELLA	9.166	80	99	245	1	253	-	9.140
078	SANT'ANNA D'ALFAEDO	2.446	29	29	23	1	21	-	2.449
079	SAN ZENO DI MONTAGNA	1.101	15	9	30	-	22	-	1.115
080	SELVA DI PROGNO	1.182	11	10	12	4	29	1	1.169
081	SOAVE	5.373	48	52	144	1	80	-	5.434
082	SOMMACAMPAGNA	10.259	106	81	238	13	215	1	10.319
083	SONA	11.047	150	85	368	9	226	9	11.254
084	SORGA'	2.944	23	42	82	1	64	3	2.941
085	TERRAZZO	2.659	21	32	42	1	31	-	2.660
086	TORRI DEL BENACO	2.380	13	33	120	3	61	-	2.422
087	TREGNAGO	4.450	60	48	102	3	53	-	4.508
088	TREVENZUOLO	2.465	32	23	44	-	38	-	2.480
089	VALLEGGIO SUL MINCIO	9.172	91	97	171	1	143	-	9.195
090	VELO VERONESE	860	11	7	4	-	11	-	857
091	VERONA	265.467	2.174	2.775	2.960	216	4.188	93	263.761
092	VERONELLA	3.431	34	38	71	-	79	3	3.416
093	VESTENANOVA	2.406	35	26	43	-	39	-	2.419
094	VIGASIO	5.478	81	52	131	4	101	2	5.539
095	VILLA BARTOLOMEA	5.611	41	73	94	-	94	-	5.579
096	VILLAFRANCA DI VERONA	24.544	257	214	703	15	434	7	24.864
097	ZEVIO	9.355	134	105	199	-	182	-	9.902
098	ZIMELLA	3.703	52	37	66	1	58	3	3.724
	TOTALE	775.384	7.877	7.663	15.721	497	13.884	207	777.725

24 - PROVINCIA DI VICENZA

001	AGUGLIARO	1.249	10	10	23	-	32	-	1.240
002	ALBETTONO	1.770	11	13	33	-	49	-	1.761
003	ALONTE	681	7	5	21	-	23	-	681
004	ALTAVILLA VICENTINA	5.600	61	43	295	3	126	2	5.788
005	ALTISSIMO	1.732	27	18	43	-	54	-	1.730
006	ARCUGNANO	4.778	45	51	217	2	110	-	4.881
007	ARSIERO	3.552	22	50	21	6	74	2	3.475
008	ARZIGNANO	20.307	212	169	317	29	238	2	20.456
009	ASIAGO	6.872	76	66	124	8	125	-	6.889
010	ASIGLIANO VENETO	855	9	7	5	-	16	-	846
011	BARBARANO VICENTINO	3.240	29	31	60	2	55	-	3.245
012	BASSANO DEL GRAPPA	38.389	391	390	737	47	695	8	38.471
013	BOLZANO VICENTINO	4.239	52	33	144	8	88	1	4.321
014	BREGANZE	7.101	65	64	161	5	87	-	7.181
015	BRENDOLA	5.133	67	35	107	5	89	3	5.185
016	BRESSANVIDO	2.469	31	31	58	7	35	-	2.499
017	BROGLIANO	2.191	28	19	26	5	54	4	2.173
018	CALDOGNO	7.832	93	43	280	2	204	-	7.960
019	CALTRANO	2.221	21	29	44	10	24	6	2.237
020	CALVENE	1.303	13	8	22	-	28	-	1.302
021	CAMISANO VICENTINO	7.208	96	67	207	8	96	1	7.355
022	CAMPIGLIA DEI BERICI	1.677	26	15	24	-	36	-	1.676
023	CAMPOLONGO SUL BRENTA	753	5	7	15	6	13	-	759
024	CARRE'	2.479	16	25	60	2	41	-	2.491
025	CARTIGLIANO	3.193	47	29	65	-	37	3	3.236
026	CASSOLA	10.251	114	62	296	21	271	3	10.346
027	CASTEGNERO	2.045	30	17	35	6	65	-	2.034
028	CASTELGOMBERTO	4.430	43	41	67	9	66	1	4.441

Segue Tav. 8 — Popolazione e movimento anagrafico nei singoli Comuni

Vicenza

Codice dei Comuni	COMUNI	POPOLAZIONE RESIDENTE al 31 dicembre 1981	ISCRIZIONI E CANCELLAZIONI ANAGRAFICHE NELL'ANNO 1982						POPOLAZIONE RESIDENTE al 31 dicembre 1982
			Per movimento naturale		Per trasferimento di residenza				
			Nati vivi	Morti	Iscritti		Cancellati		
					da altro Comune	dal- l'estero	per altro Comune	per l'estero	
029	CHIAMPO	10.691	136	68	140	1	143	-	10.757
030	CHIAPPANO	2.441	22	16	51	20	77	-	2.441
031	CISOM DEL GRAPPA	1.252	12	20	24	6	32	-	1.242
032	COGOLLO DEL CEMGIO	3.076	31	27	91	8	39	1	3.139
033	COMCO	2.279	23	28	41	-	54	-	2.261
034	CORNEDJ VICENTINO	9.095	98	79	182	23	152	-	9.167
035	COSTABISSARA	4.311	44	23	162	6	92	-	4.408
036	CREAZZO	9.359	77	45	219	7	194	1	9.422
037	CRESPADORO	1.408	17	11	31	1	32	5	1.409
038	DUEVILLE	11.569	124	101	428	14	211	17	11.806
039	ENEGO	2.481	24	40	53	4	69	1	2.452
040	FARA VICENTINO	3.502	37	36	75	2	63	4	3.513
041	FOZA	790	13	8	10	6	9	-	802
042	GALLIO	2.159	26	28	44	2	24	-	2.179
043	GAMBELLARA	3.241	51	32	64	2	71	-	3.255
044	GAMBUGLIANO	651	5	9	3	-	5	-	645
045	GRANCONA	1.477	24	18	51	6	35	-	1.505
046	GRISIGNANO DI ZOCCO	3.567	49	27	94	3	105	-	3.581
047	GRUMOLO DELLE ABBATESSE	2.851	29	26	144	-	45	-	2.953
048	ISOLA VICENTINA	6.562	89	69	125	2	59	1	6.649
049	LAGHI	185	2	4	-	-	1	-	182
050	LASTEBASSE	317	-	2	9	-	3	-	321
051	LONGARE	5.231	54	44	127	4	124	-	5.248
052	LONIGO	12.358	123	117	364	27	197	-	12.558
053	LUGO DI VICENZA	3.562	37	27	71	5	93	-	3.555
054	LUSIANA	2.902	32	39	38	10	64	1	2.878
055	MALO	10.564	117	91	209	10	149	2	10.658
056	MARANO VICENTINO	7.640	82	72	106	4	132	5	7.623
057	MAROSTICA	12.335	128	111	134	4	178	-	12.372
058	MASON VICENTINO	2.854	36	27	72	2	70	1	2.866
059	MOLVENA	2.225	20	16	34	6	36	-	2.233
060	MONTEBELLO VICENTINO	5.281	49	47	118	3	87	-	5.317
061	MONTECCHIO MAGGIORE	19.769	232	141	277	20	354	10	19.793
062	MONTECCHIO PRECALCINO	4.376	32	51	102	-	64	-	4.395
063	MONTE DI MALO	2.755	27	38	36	-	53	2	2.725
064	MONTÉGALDA	2.880	43	18	59	-	63	-	2.901
065	MONTÉGALDELLA	1.305	16	15	28	-	20	-	1.314
066	MONTEVIALE	1.686	8	18	56	-	45	-	1.687
067	MONTICELLO CONTE OTTO	6.632	103	50	342	13	147	5	6.888
068	MONTORSO VICENTINO	2.642	35	20	44	3	50	-	2.654
069	MOSSANO	1.419	18	18	24	2	31	2	1.412
070	MUSSOLENTI	5.684	84	44	106	12	100	1	5.741
071	NANTO	1.884	32	16	64	-	34	-	1.930
072	NOGAROLE VICENTINO	736	12	5	22	-	9	-	756
073	NOVE	4.781	51	48	65	1	76	1	4.773
074	NOVENTA VICENTINA	7.899	86	86	165	4	169	2	7.897
075	ORGIANO	2.680	29	29	66	-	59	-	2.687
076	PEDEMONTE	792	14	9	13	1	-	-	810
077	PIANEZZE	1.695	19	5	36	-	36	-	1.709
078	PIOVENE ROCCHETTE	7.677	76	56	108	10	180	4	7.631
079	POIANA MAGGIORE	3.789	45	32	143	2	58	-	3.889
080	POSINA	811	7	11	11	10	7	1	820
081	POVE DEL GRAPPA	2.018	14	19	87	1	35	-	2.066
082	POZZOLEONE	2.252	27	19	32	-	55	-	2.237
083	QUINTO VICENTINO	3.590	59	31	110	1	91	-	3.638
084	RECOARO TERME	7.813	71	79	60	7	113	3	7.756
085	ROANA	3.554	39	34	111	3	82	12	3.589
086	ROMANO D'ZZELINO	10.075	124	62	372	22	228	13	10.290
087	ROSA*	11.254	144	99	228	11	129	4	11.405
088	ROSSANO VENETO	6.534	61	64	69	10	109	4	6.497
089	ROTZO	568	5	13	4	-	4	-	560
090	SALCEDO	1.019	11	13	28	3	14	-	1.034
091	SANDRIGO	7.114	73	57	62	1	170	3	7.020
092	SAN GERMANO DEI BERICI	1.013	14	11	14	4	17	-	1.017
093	SAN NAZARIO	1.623	24	24	50	-	32	-	1.641
094	SAN PIETRO MUSSOLINO	1.181	18	11	25	8	23	-	1.198
095	SANTORSO	4.988	46	48	108	3	114	-	4.983
096	SAN VITO DI LEGUZZANO	2.885	27	25	72	-	87	-	2.872
097	SARCEDO	4.626	66	35	84	-	93	1	4.647
098	SAREGO	4.447	69	48	149	3	122	-	4.498
099	SCHIAVON	2.159	29	23	39	1	46	-	2.159
100	SCHIO	36.022	286	366	649	73	507	17	36.140
101	SOLAGNA	1.549	14	12	24	-	42	-	1.533
102	SOSSANO	3.882	40	38	75	-	83	-	3.876
103	SOVIZZO	4.008	34	30	158	17	58	4	4.125

Segue Tav. 8 — Popolazione e movimento anagrafico nei singoli Comuni

Vicenza-Belluno

Codice dei Comuni	COMUNI	POPOLAZIONE RESIDENTE al 31 dicembre 1981	ISCRIZIONI E CANCELLAZIONI ANAGRAFICHE NELL'ANNO 1982						POPOLAZIONE RESIDENTE al 31 dicembre 1982
			Per movimento naturale		Per trasferimento di residenza				
			Nati vivi	Morti	Iscritti		Cancellati		
					da altro Comune	dal- l'estero	per altro Comune	per l'estero	
104	TEZZE SUL BRENTA	8.187	151	68	157	6	115	2	8.316
105	THIENE	18.972	201	212	489	20	408	14	19.048
106	TONEZZA DEL CIMONE	699	8	10	24	-	14	-	707
107	TORREBELVICINO	4.930	44	51	148	6	174	-	4.903
108	TORRI DI QUARTESOLO	8.191	112	44	455	19	172	2	8.559
110	TRISSINO	5.663	84	63	165	6	86	-	6.769
111	VALDAGNO	28.552	220	245	337	37	400	13	28.488
112	VALDASTICO	1.737	18	25	15	3	23	1	1.724
113	VALLI DEL PASUBIO	3.850	33	49	48	5	51	-	3.836
114	VALSTAGNA	1.845	12	25	42	5	41	-	1.838
115	VELO D'ASTICO	2.362	24	27	36	-	35	-	2.360
116	VICENZA	114.379	858	1.089	2.101	170	2.596	33	113.790
117	VILLAGA	1.752	27	12	34	1	37	1	1.764
118	VILLAVERLA	4.441	50	31	109	1	82	-	4.488
119	ZANE'	5.038	52	31	171	4	121	1	5.112
120	ZERMEGHEDO	795	17	6	16	2	14	-	810
121	ZOVENCEDO	714	9	6	21	-	43	2	693
122	ZUGLIANO	5.393	53	41	116	7	122	-	5.406
	TOTALE	726.402	7.495	6.592	15.682	917	13.811	233	729.860

25 - PROVINCIA DI BELLUNO

001	AGORDO	4.292	41	46	85	7	103	-	4.276
002	ALANO DI PIAVE	2.492	18	39	87	15	68	4	2.501
003	ALLEGHE	1.565	14	16	27	10	21	1	1.578
004	ARSIE'	3.313	27	61	73	6	55	13	3.290
005	AURONZO DI CADORE	3.944	31	50	49	1	45	-	3.930
006	BELLUNO	36.602	293	387	810	53	770	6	36.595
007	BORCA DI CADORE	735	6	6	26	2	16	-	747
008	CALALZO DI CADORE	2.443	28	27	66	6	57	-	2.459
023	CANALE D'AGORDO	1.473	16	15	18	2	33	-	1.461
009	CASTELLO LAVAZZO	2.013	14	24	39	4	50	-	1.996
010	CENCENIGHE AGORDINO	1.605	5	19	46	-	27	-	1.610
011	CESIOMAGGIORE	4.173	30	51	84	9	78	2	4.165
012	CHIES D'ALPAGO	1.795	12	19	19	2	20	-	1.789
013	CIBIANA DI CADORE	744	2	12	5	1	17	-	723
014	COLLE SANTA LUCIA	551	1	5	9	1	12	-	545
015	COMELICO SUPERIORE	3.108	13	48	41	9	54	1	3.068
016	CORTINA D'AMPEZZO	8.111	69	78	106	4	178	8	8.026
017	DANTA	633	10	9	9	-	22	-	621
018	DOMEGGE DI CADORE	2.718	14	34	73	3	69	6	2.699
019	FALCADE	2.398	22	30	51	16	40	8	2.409
020	FAREA D'ALPAGO	2.719	29	31	66	4	68	3	2.716
021	FELTRE	20.898	166	254	401	27	359	20	20.359
022	PONZASO	3.554	27	60	52	6	39	3	3.537
024	FORNO DI ZOLDO	3.271	29	41	139	10	119	-	3.289
025	GOSALDO	1.192	8	33	27	4	39	-	1.159
026	LAMON	4.092	29	76	36	26	56	3	4.048
027	LA VALLE AGORDINA	1.316	4	19	22	4	18	3	1.306
028	LENTIAI	2.831	17	45	55	1	36	-	2.823
029	LIMANA	3.974	35	44	175	12	58	10	4.084
030	LIVINALONGO DEL COL DI LANA	1.576	11	21	18	2	32	1	1.553
031	LONGARONE	4.478	34	34	124	6	116	8	4.484
032	LORENZAGO DI CADORE	676	3	12	11	3	25	1	655
033	LOZZO DI CADORE	1.694	9	20	11	-	16	-	1.678
034	MEL	6.742	77	82	101	5	110	-	6.733
035	OSPITALE DI CADORE	431	8	4	15	2	14	-	438
036	PEDAVENA	4.132	33	47	70	5	94	7	4.092
037	PERAROLO DI CADORE	359	1	9	10	-	3	-	358
038	PIEVE D'ALPAGO	2.105	19	32	35	7	40	3	2.086
039	PIEVE DI CADORE	4.116	35	39	161	5	112	-	4.166
040	PONTE NELLE ALPI	7.323	83	105	219	9	112	4	7.413
041	PUOS D'ALPAGO	2.292	15	25	73	5	47	-	2.313
042	QUERO	2.187	24	28	44	-	49	5	2.173
043	RIVAMONTE AGORDINO	908	5	22	19	1	43	20	848
044	ROCCA PIETORE	1.772	16	30	57	4	31	11	1.777
045	SAN GREGORIO NELLE ALPI	1.476	9	18	30	9	28	9	1.469
046	SAN NICOLO' DI COMELICO	442	4	9	9	1	33	-	414
047	SAN PIETRO DI CADORE	2.177	23	33	28	2	50	5	2.142
048	SANTA GIUSTINA	5.856	72	71	142	33	125	5	5.902
049	SAN TOMASO AGORDINO	1.037	10	17	13	6	30	1	1.018
050	SANTO STEFANO DI CADORE	3.003	31	48	129	5	63	-	3.057
051	SAN VITO DI CADORE	1.509	22	13	19	3	18	-	1.513

Segue Tav. 8 — Popolazione e movimento anagrafico nei singoli Comuni

Belluno-Treviso

Codice dei Comuni	COMUNI	POPOLAZIONE RESIDENTE al 31 dicembre 1981	ISCRIZIONI E CANCELLAZIONI ANAGRAFICHE NELL'ANNO 1982						POPOLAZIONE RESIDENTE al 31 dicembre 1982
			Per movimento naturale		Per trasferimento di residenza				
			Nati vivi	Morti	Iscritti		Cancellati		
da altro Comune	dal- l'estero	per altro Comune			per l'estero				
052	SAPPADA	1.382	16	9	43	-	40	-	1.392
053	SEDICO	7.701	73	107	212	30	166	-	7.743
054	SELVA DI CADORE	588	10	7	15	-	6	-	600
055	SEREN DEL GRAPPA	2.525	24	30	75	7	78	4	2.519
056	SOSPIRLO	3.555	35	57	82	5	67	6	3.547
057	SOVERZENE	444	2	5	3	-	10	-	434
058	SOVRAMONTE	1.973	16	30	18	10	35	-	1.952
059	TAIBON AGORDINO	1.812	14	27	32	1	16	1	1.815
060	TAMBRE	1.769	14	27	31	10	26	-	1.771
061	TRICHIANA	4.166	40	59	111	22	80	1	4.199
062	VALLADA AGORDINA	692	3	12	1	5	3	-	686
063	VALLE DI CADORE	2.156	24	27	75	6	67	2	2.165
064	VAS	871	7	11	19	-	23	-	863
065	VIGO DI CADORE	1.766	13	19	20	-	20	-	1.760
066	VODO CADORE	964	8	13	8	3	29	-	941
067	VOLTAGO AGORDINO	1.076	7	14	13	1	14	3	1.066
068	ZOLDO ALTO	1.366	13	18	32	1	22	-	1.372
069	ZOPPE' DI CADORE	375	3	7	17	-	26	-	362
	TOTALE	220.018	1.876	2.777	4.841	459	4.446	193	219.778

26 - PROVINCIA DI TREVISO

001	ALTIVOLE	5.058	81	37	90	4	83	-	5.113
002	ARCADE	2.799	45	13	73	1	67	-	2.838
003	ASOLO	6.295	73	50	150	6	131	-	6.343
004	BORSO DEL GRAPPA	3.811	47	40	51	2	46	9	3.816
005	BREDA DI PIAVE	5.542	50	47	71	4	104	-	5.516
006	CAERANO DI SAN MARCO	6.039	57	49	150	-	114	5	6.078
007	CAPPELLA MAGGIORE	4.042	39	34	119	13	109	7	4.063
008	CARBONERA	8.438	116	66	213	4	204	1	8.500
009	CASALE SUL SILE	6.919	71	45	118	2	98	3	6.964
010	CASIER	5.698	57	44	206	7	158	-	5.766
011	CASTELCUCCO	1.647	20	12	23	-	18	-	1.660
012	CASTELFRANCO VENETO	28.545	283	233	453	58	535	15	28.556
013	CASTELLO DI GODEGO	5.575	87	49	130	10	93	1	5.659
014	CAVASO DEL TOMBA	2.541	20	42	59	4	39	-	2.543
015	CESSALTO	3.108	38	37	66	6	61	3	3.117
016	CHIARANO	2.939	39	29	44	3	54	-	2.942
017	CINADOLMO	3.029	26	25	62	3	40	-	3.055
018	CISON DI VALMARINO	2.359	16	32	41	9	38	1	2.354
019	COGOGNE'	4.758	64	49	77	3	89	1	4.763
020	COLLE UMBERTO	4.035	41	41	153	16	89	10	4.105
021	CONEGLIANO	36.150	358	296	844	66	934	47	36.141
022	CORDIGNANO	5.899	52	66	94	5	76	-	5.897
023	CORNUDA	5.051	50	45	105	15	138	7	5.031
024	CRESPANO DEL GRAPPA	3.745	43	56	94	8	90	-	3.744
025	CROCETTA DEL MONTELLO	5.741	59	69	122	7	107	3	5.750
026	FARRA DI SOLIGO	7.057	73	71	123	13	87	5	7.103
027	FOLLINA	3.405	38	37	69	8	43	3	3.437
028	FONTANELLE	4.861	54	39	116	4	69	5	4.922
029	FONTE	4.448	59	30	131	5	79	8	4.526
030	FREGONA	2.916	29	40	79	13	61	16	2.920
031	GAIARINE	6.216	71	48	78	27	110	-	6.234
032	GIAVERA DEL MONTELLO	3.667	36	38	39	7	76	8	3.627
033	GODEGA DI SANT'URBANO	5.808	59	74	91	14	74	8	5.816
034	GORGÓ AL MONTICANO	3.607	55	25	62	6	68	2	3.635
035	ISTRANA	6.333	92	52	166	5	169	3	6.372
036	LORIA	6.640	112	64	100	31	95	9	6.715
037	MANSUE'	3.649	45	31	87	11	42	7	3.712
038	MARENO DI PIAVE	6.860	71	58	155	11	115	2	6.922
039	MASER	4.630	58	47	81	4	88	-	4.638
040	MASERADA SUL PIAVE	6.078	61	37	138	6	99	3	6.144
041	MEDUNA DI LIVENZA	2.490	26	25	54	8	54	-	2.499
042	MIANE	3.299	39	42	38	8	52	-	3.290
043	MOGLIANO VENETO	23.580	203	220	594	36	439	20	23.734
044	MONASTIER DI TREVISO	3.130	42	24	90	5	51	2	3.190
045	MONFUMO	1.330	15	14	37	5	22	1	1.350
046	MONTBELLUNA	24.605	246	180	381	20	339	6	24.727
047	MORGANO	3.129	38	27	79	8	40	-	3.187
048	MORIAGO DELLA BATTAGLIA	2.291	15	17	45	5	42	1	2.296
049	MOTTA DI LIVENZA	7.782	85	71	201	21	75	2	7.941
050	NERVESIA DELLA BATTAGLIA	6.530	56	49	122	7	81	8	6.577
051	ODERZO	16.368	167	157	310	19	341	-	16.366

Segue Tav. 8 — Popolazione e movimento anagrafico nei singoli Comuni

Treviso-Venezia

Codice dei Comuni	COMUNI	POPOLAZIONE RESIDENTE al 31 dicembre 1981	ISCRIZIONI E CANCELLAZIONI ANAGRAFICHE NELL'ANNO 1982						POPOLAZIONE RESIDENTE al 31 dicembre 1982
			Per movimento naturale		Per trasferimento di residenza				
			Nati vivi	Morti	Iscritti		Cancellati		
					da altro Comune	dal- l'estero	per altro Comune	per l'estero	
052	ORMELLE	3.448	38	34	72	1	72	1	3.452
053	ORSAGO	3.517	28	37	52	1	65	1	3.495
054	PADERNO DEL GRAPPA	1.640	23	16	38	-	39	-	1.646
055	PAESE	13.823	191	98	373	13	245	9	14.048
056	PEDEROBBA	5.933	70	63	127	10	111	3	5.963
057	PIEVE DI SOLIGO	9.135	88	83	304	9	164	32	9.257
058	PONTE DI PIAVE	5.808	62	58	195	13	81	14	5.925
059	PONZANO VENETO	6.975	73	52	186	16	155	10	7.033
060	PORTOBUFFOLE'	697	9	5	16	4	22	-	699
061	POSSAGNO	1.826	15	24	53	5	38	2	1.835
062	POVEGLIANO	3.363	42	28	62	1	52	-	3.388
063	PREGANZIOL	11.230	104	62	385	4	235	2	11.424
064	QUINTO DI TREVISO	8.484	103	64	280	20	216	11	8.596
065	REPRONTOLO	1.653	17	18	35	4	51	-	1.640
066	RESANA	5.938	73	44	95	9	94	-	5.977
067	REVINE LAGO	2.033	16	30	48	12	47	3	2.029
068	RIESE PIO X	7.276	121	65	188	7	103	2	7.422
069	RONCADE	11.247	120	82	138	20	205	2	11.236
070	SALGAREDA	4.525	42	43	90	3	87	-	4.530
071	SAN BIAGIO DI CALLALTA	10.512	111	83	257	10	168	-	10.639
072	SAN FIOR	5.487	57	46	117	8	144	7	5.472
073	SAN PIETRO DI FELETTO	4.254	36	41	117	30	164	4	4.228
074	SAN POLO DI PIAVE	3.815	41	33	92	-	52	1	3.862
075	SANTA LUCIA DI PIAVE	6.285	50	58	192	7	155	-	6.321
076	SAN VENDEMIANO	7.664	69	60	248	15	147	9	7.780
077	SAN ZENONE DEGLI EZZELINI	4.591	70	32	83	21	69	-	4.664
078	SARMEDE	3.017	33	33	67	4	56	-	3.032
079	SEGUSINO	2.008	22	14	23	2	15	-	2.026
080	SERNAGLIA DELLA BATTAGLIA	5.537	67	51	89	10	81	3	5.568
081	SILEA	7.903	70	35	307	1	159	-	8.087
082	SPRESIANO	8.653	99	84	167	8	157	-	8.686
083	SUSEGANA	8.992	85	70	239	13	162	5	9.092
084	TARZO	4.318	41	67	110	5	66	2	4.339
085	TREVIGNANO	7.466	113	61	203	12	127	2	7.604
086	TREVISO	87.459	623	903	1.645	55	1.769	41	87.069
087	VALDOBBIADENE	11.083	93	129	120	47	128	18	11.368
088	VAZZOLA	5.638	44	58	108	17	113	11	5.625
089	VEDELAGO	12.105	184	95	247	33	197	1	12.276
090	VIDOR	2.968	29	25	49	10	35	2	2.994
091	VILLORBA	14.576	131	112	454	11	385	12	14.663
092	VITTORIO VENETO	30.152	221	381	844	60	654	67	30.175
093	VOLPAGO DEL MONTELLO	8.358	95	76	131	9	84	11	8.422
094	ZENSON DI PIAVE	1.568	9	15	17	-	34	-	1.545
095	ZEFO BRANCO	7.124	92	73	146	5	90	1	7.203
	TOTALE	720.545	7.397	6.564	15.883	1.108	13.619	521	724.229

27 - PROVINCIA DI VENEZIA

001	ANNONE VENETO	3.309	37	27	78	3	67	-	3.333
002	CAMPAGNA LUPIA	5.583	76	40	115	5	102	-	5.637
003	CAMPOLONGO MAGGIORE	8.761	111	69	200	3	143	1	8.862
004	CAMPONOGARA	9.170	99	68	129	2	135	-	9.197
005	CAORLE	11.485	119	103	287	11	285	16	11.498
006	CAVAREZZE	17.745	151	165	148	1	240	1	17.633
007	CEGGIA	5.086	51	41	117	2	100	-	5.115
008	CHIOGGIA	53.456	579	465	613	45	424	10	53.794
009	CINTO CAOMAGGIORE	3.129	31	33	92	6	81	-	3.144
010	CONA	3.500	48	32	117	2	70	-	3.565
011	CONCORDIA SAGITTARIA	10.373	110	74	184	11	181	11	10.412
012	DOLO	13.457	139	126	511	10	296	4	13.691
013	ERACLEA	11.462	140	88	250	12	193	3	11.580
014	PIESSO D'ARTICO	5.813	51	43	151	-	136	1	5.835
015	FOSSALTA DI PIAVE	3.746	32	34	67	8	69	4	3.746
016	FOSSALTA DI PORTOGRUARO	5.649	52	47	121	5	100	2	5.678
017	FOSSO'	5.256	54	42	66	-	84	-	5.250
018	GRUARO	2.762	25	28	70	2	41	2	2.788
019	IESOLO	22.018	182	133	252	36	273	8	22.068
020	MARCON	8.151	89	48	336	-	123	-	8.405
021	MARTELLAGO	16.653	154	101	471	7	334	-	16.850
022	MEOLO	5.115	42	48	86	4	69	3	5.127
023	MIRA	35.827	319	281	536	13	487	6	35.921
024	MIRANO	23.984	203	186	556	-	303	-	24.254
025	MUSILE DI PIAVE	9.494	93	68	193	10	184	2	9.536

Segue Tav. 8 — Popolazione e movimento anagrafico nei singoli Comuni

Venezia-Padova

Codice dei Comuni	COMUNI	POPOLAZIONE RESIDENTE al 31 dicembre 1981	ISCRIZIONI E CANCELLAZIONI ANAGRAFICHE NELL'ANNO 1982						POPOLAZIONE RESIDENTE al 31 dicembre 1982
			Per movimento naturale		Per trasferimento di residenza				
			Nati vivi	Morti	Iscritti		Cancellati		
da altro Comune	dal- l'estero	per altro Comune			per l'estero				
026	NOALE	12.081	139	91	300	6	197	-	12.238
027	NOVENTA DI PIAVE	5.349	67	54	171	14	96	5	5.446
028	PIANIGA	8.614	73	62	299	1	172	-	8.753
029	PORTOGRUARO	24.412	224	222	812	33	558	24	24.677
030	PRAMAGGIORE	3.298	45	32	112	8	122	1	3.308
031	QUARTO D'ALTINO	5.476	56	45	188	-	107	5	5.563
032	SALZANO	9.300	123	77	294	3	160	2	9.481
033	SAN DONA' DI PIAVE	32.009	329	249	596	61	594	32	32.120
034	SAN MICHELE AL TAGLIAMENTO	11.956	100	116	144	27	155	-	11.956
035	SANTA MARIA DI SALA	9.921	132	64	227	9	154	-	10.071
036	SANTO STINO DI LIVENZA	11.165	149	94	202	15	176	2	11.259
037	SCORZE'	13.960	176	87	315	3	243	1	14.123
038	SPINEA	24.527	211	141	566	24	549	11	24.627
039	STRA	6.251	64	45	215	-	157	-	6.328
040	TEGLIO VENETO	2.040	17	38	49	6	39	-	2.035
041	TORRE DI MOSTO	3.735	37	35	64	4	51	-	3.754
042	VENEZIA	345.415	2.346	3.619	3.100	347	4.914	161	342.514
043	VIGONOVO	7.706	85	63	106	-	162	-	7.672
	TOTALE	838.199	7.360	7.524	13.506	759	13.138	318	838.844

28 - PROVINCIA DI PADOVA

001	ABANO TERME	16.405	133	127	449	21	358	19	16.504
002	AGNA	3.117	30	37	67	-	75	9	3.093
003	ALBIGNASEGO	15.325	143	100	586	11	369	15	15.581
004	ANGUILLARA VENETA	5.480	75	56	94	-	84	-	5.509
005	ARQUA' PETRARCA	2.003	28	17	54	-	47	2	2.019
006	ARSE	1.988	20	21	28	-	36	-	1.979
007	ARZERGRANDE	3.962	67	37	92	7	110	8	3.973
008	BAGNOLI DI SOPRA	4.086	45	43	70	-	58	-	4.100
009	BAONE	2.939	39	30	71	-	104	3	2.912
010	BARBONA	892	7	11	8	-	22	-	874
011	BATTAGLIA TERME	4.312	43	41	63	4	70	2	4.309
012	BOARA PISANI	2.696	28	20	58	1	62	-	2.701
013	BORGORICCO	5.832	81	47	80	1	91	-	5.856
014	BIVOLENTA	3.068	32	22	44	-	38	-	3.084
015	BRUGINE	4.611	59	34	82	-	96	-	4.622
016	CADONEGHE	10.853	104	85	339	2	263	3	10.947
017	CAMPODARSEGO	10.226	91	68	183	12	126	10	10.308
018	CAMPODORO	1.700	24	13	47	1	36	-	1.723
019	CAMPOSAMPIERO	8.361	112	82	263	6	122	-	8.538
020	CAMPO SAN MARTINO	4.932	75	39	74	4	95	-	4.951
021	CANDIANA	2.468	25	26	52	-	44	-	2.475
022	CARCIERI	1.619	16	20	32	2	41	-	1.608
023	CARMIGNANO DI BRENTA	6.555	85	59	98	4	93	-	6.590
024	CARRARA SAN GIORGIO	3.942	42	29	96	-	62	-	3.989
025	CARRARA SANTO STEFANO	1.795	29	13	67	-	41	-	1.837
026	CARTURA	4.024	54	35	92	2	81	1	4.055
027	CASALE DI SCODOSIA	4.747	65	41	102	1	63	-	4.811
028	CALSERUGO	4.611	52	24	92	-	93	-	4.638
029	CASTELBALDO	1.901	13	17	16	-	24	3	1.886
030	CERVARESE SANTA CROCE	4.210	48	39	52	1	90	-	4.182
031	CINTO EUGANEO	2.105	30	20	35	2	40	-	2.112
032	CITTADELLA	17.272	212	146	391	22	349	11	17.391
033	CODEVIGO	5.299	74	39	65	1	118	-	5.282
034	CONSELVE	8.210	61	77	190	6	139	-	8.251
035	CORREZZOLA	5.048	55	44	95	-	69	-	5.085
036	CURTAROLO	5.762	71	39	77	10	128	-	5.753
037	ESTE	18.111	164	202	382	5	304	12	18.144
038	FONTRANIVA	7.266	85	60	91	21	91	3	7.309
039	GALLIERA VENETA	6.248	69	57	111	10	94	2	6.285
040	GALZIGNANO TERME	4.295	42	51	79	1	80	-	4.286
041	GAZZO	3.042	49	25	51	1	47	1	3.070
042	GRANTORTO	3.599	43	44	48	4	49	-	3.601
043	GRANZE	1.422	10	21	31	-	21	1	1.420
044	LEGNARO	6.327	68	45	138	-	125	2	6.361
045	LIMENA	5.773	55	44	107	4	140	1	5.754
046	LOREGGIA	4.513	68	28	111	5	60	-	4.609
047	LOZZO ATESTINO	3.036	38	28	81	1	59	2	3.067
048	MASERA' DI PADOVA	5.410	54	44	204	-	82	-	5.542
049	MASI	1.860	19	24	44	1	36	-	1.864
050	MASSANZAGO	2.908	50	20	74	-	44	-	2.968
051	MEGLIADINO SAN FIDENZIO	1.959	25	28	32	-	43	-	1.945

Segue Tav. 8 — Popolazione e movimento anagrafico nei singoli Comuni

Padova-Rovigo

Codice dei Comuni	COMUNI	POPOLAZIONE RESIDENTE al 31 dicembre 1981	ISCRIZIONI E CANCELLAZIONI ANAGRAFICHE NELL'ANNO 1982						POPOLAZIONE RESIDENTE al 31 dicembre 1982
			Per movimento naturale		Per trasferimento di residenza				
			Nati vivi	Morti	Iscritti		Cancellati		
					da altro Comune	dal- l'estero	per altro Comune	per l'estero	
052	MEGLIADINO SAN VITALE	2.052	16	24	46	1	36	-	2.055
053	MERLARA	3.128	26	19	67	8	75	-	3.135
054	MESTRINO	5.734	65	51	190	1	116	2	5.821
055	MONSELICE	17.510	163	183	272	4	200	2	17.564
056	MONTAGNANA	10.038	73	108	211	5	276	14	9.929
057	MONTEGROTTO TERME	8.942	83	61	213	10	178	1	9.008
058	NOVENTA PADOVANA	7.690	63	48	167	5	238	-	7.639
059	OSPEDALETTO EUGANE0	5.078	55	60	114	-	109	-	5.087
060	PADOVA	234.262	1.755	2.393	4.289	342	5.322	108	232.825
061	PERNUMIA	3.440	31	35	89	-	51	-	3.474
062	PIACENZA D'ADIGE	1.643	16	19	10	-	39	-	1.611
063	PIAZZOLA SUL BRENTA	10.711	116	109	192	9	171	8	10.740
064	PIOMBINO DESE	7.588	90	48	92	11	100	-	7.633
065	PIOVE DI SACCO	16.953	244	156	435	8	251	2	17.231
066	POLVERARA	2.293	28	20	27	-	24	-	2.304
067	PONSO	2.314	27	34	40	-	48	-	2.299
068	PONTELONGO	3.561	27	32	49	4	71	1	3.537
069	PONTE SAN NICOLO'	8.367	95	60	279	1	175	3	8.504
070	POZZONOV0	3.435	28	38	67	1	48	-	3.445
071	ROVOLON	3.575	35	31	93	6	51	1	3.626
072	RUBANO	10.072	108	79	552	5	243	4	10.411
073	SACCOLONGO	3.840	42	32	96	-	51	-	3.895
074	SALETT0	2.468	26	28	58	4	53	3	2.472
075	SAN GIORGIO DELLE PERTICHE	6.870	90	51	131	1	105	2	6.934
076	SAN GIORGIO IN BOSCO	4.682	67	32	85	-	35	-	4.767
077	SAN MARTINO DI LUPARI	10.701	132	88	181	13	126	6	10.807
078	SAN PIETRO IN GU	3.976	64	32	75	3	60	2	4.024
079	SAN PIETRO VIMINARIO	2.277	32	24	58	-	54	-	2.289
080	SANTA GIUSTINA IN COLLE	5.309	80	48	96	4	81	-	5.360
081	SANTA MARGHERITA D'ADIGE	2.183	16	24	60	-	53	-	2.182
082	SANT'ANGELO DI PIOVE DI SACCO	5.867	71	60	152	3	150	1	5.882
083	SANT'ELENA	1.601	18	13	47	-	21	2	1.630
084	SANT'URBANO	2.616	24	19	37	-	42	3	2.613
085	SAONARA	6.600	44	64	146	1	129	-	6.598
086	SELVAZZANO DENTRO	17.445	172	117	538	12	401	3	17.646
087	SOLESINO	7.156	95	73	115	1	163	-	7.131
088	STANGHELLA	4.622	50	43	114	-	73	1	4.669
089	TEOLO	6.982	77	63	174	4	132	-	7.042
090	TERRASSA PADOVANA	1.884	23	12	22	-	38	-	1.879
091	TOMBOLO	5.381	71	55	61	12	90	-	6.380
092	TOFREGLIA	5.274	59	36	144	7	102	9	5.337
093	TREBASELEGHE	8.785	100	78	148	-	143	7	8.805
094	TRIBANO	3.902	36	40	78	3	82	2	3.895
095	URBANA	2.054	32	18	24	1	43	-	2.050
096	VEGGIANO	2.031	25	14	38	-	69	-	2.011
097	VESCOVANA	1.573	10	14	29	-	44	-	1.554
098	VIGHIZZOLO D'ESTE	992	10	8	30	-	12	-	1.002
099	VIGODAZZERE	8.637	82	60	194	9	123	-	8.649
100	VIGONZA	15.107	129	114	324	6	255	2	15.195
101	VILLA DEL CONTE	4.474	62	26	88	3	39	-	4.562
102	VILLA ESTENSE	2.547	23	35	47	2	50	-	2.534
103	VILLAFRANCA PADOVANA	6.048	83	43	109	1	113	-	6.085
104	VILLANOVA DI CAMPOSAMPIERO	4.370	38	37	76	-	56	-	4.391
105	VO	3.655	31	31	77	7	82	3	3.654
	TOTALE	809.410	8.065	7.359	16.944	692	15.895	302	811.555

29 - PROVINCIA DI ROVIGO

001	ADRIA	21.842	205	255	347	9	320	6	21.822
002	ARIANO NEL POLESINE	5.588	45	73	102	1	138	-	5.525
003	ARQUA' POLESINE	3.080	18	38	35	-	70	-	3.025
004	BADIA POLESINE	10.161	98	134	198	2	147	-	10.178
005	BAGNOLO DI PO	1.615	15	23	40	-	43	-	1.604
006	BERGANTINO	2.888	19	38	29	-	34	-	2.864
007	BOSARO	1.324	11	13	14	-	33	-	1.303
008	CALTO	960	7	9	19	-	15	-	962
009	CANARO	2.903	25	32	79	-	63	-	2.903
010	CANDA	1.110	9	13	20	-	28	-	1.098
011	CASTELGUGLIELMO	2.072	28	16	52	-	52	3	2.081
012	CASTELMASSA	5.147	23	51	140	6	120	-	5.145
013	CASTELNOVO BARIANO	3.636	30	38	71	1	77	4	3.619
014	CENESELLI	2.365	17	43	46	-	55	1	2.329
015	CEREGNANO	4.137	37	33	101	-	73	-	4.169

Segue Tav. 8 — Popolazione e movimento anagrafico nei singoli Comuni

Rovigo-Pordenone

Codice dei Comuni	COMUNI	POPOLAZIONE RESIDENTE al 31 dicembre 1981	ISCRIZIONI E CANCELLAZIONI ANAGRAFICHE NELL'ANNO 1982						POPOLAZIONE RESIDENTE al 31 dicembre 1982
			Per movimento naturale		Per trasferimento di residenza				
			Nati vivi	Morti	Iscritti		Cancellati		
					da altro Comune	dal- l'estero	per altro Comune	per l'estero	
016	CONTARINA	8.452	77	81	181	-	255	1	8.373
017	CORBOLA	2.692	23	45	114	-	90	1	2.693
018	COSTA DI ROVIGO	3.175	23	31	72	4	77	2	3.164
019	CRESPINO	2.615	17	32	59	-	53	-	2.606
020	DONADA	5.741	68	54	201	7	161	-	5.802
021	FICAROLO	3.288	18	35	53	-	73	-	3.251
022	FIESSO UMBERTIANO	4.151	37	61	67	1	50	1	4.144
023	FRASSINELLE POLESINE	1.849	16	20	19	-	36	-	1.828
024	FRATTA POLESINE	3.033	19	47	56	-	43	-	3.018
025	GAIBA	1.197	7	19	28	-	22	-	1.191
026	GAVELLO	1.845	14	18	39	1	53	-	1.828
027	GIACCIANO CON BARUCHELLA	2.661	18	31	59	1	74	-	2.634
028	GUARDA VENETA	1.336	14	21	32	-	37	-	1.324
029	LENDINARA	13.442	110	177	185	10	223	-	13.347
030	LOREO	3.633	39	38	78	2	55	-	3.659
031	LUSIA	3.512	30	37	78	1	59	-	3.525
032	MELARA	2.263	23	26	35	-	42	-	2.253
033	OCCHIOBELLO	8.729	75	75	312	1	220	-	8.822
034	PAPOZZE	2.070	13	24	53	2	42	-	2.072
035	PETTORAZZA	1.755	18	19	51	-	38	-	1.767
036	PINCARA	1.484	10	22	13	-	27	-	1.458
037	POLESELLA	3.515	33	38	131	-	59	-	3.582
038	PONTECCHIO POLESINE	1.514	13	19	29	-	40	-	1.497
039	PORTO TOLLE	10.893	127	96	138	-	150	-	10.912
040	ROSOLINA	5.551	62	37	106	20	94	6	5.602
041	ROVIGO	52.216	445	487	823	10	723	3	52.281
042	SALARA	1.302	14	23	53	-	27	-	1.319
043	SAN BELLINO	1.316	15	13	32	-	30	-	1.320
044	SAN MARTINO DI VENEZZE	4.229	49	46	82	1	102	1	4.212
045	STIENTA	3.035	22	34	33	1	42	-	3.015
046	TAGLIO DI PO	8.456	81	65	158	2	145	-	8.487
047	TRECENTA	3.764	25	74	67	2	73	-	3.711
048	VILLADOSE	5.096	43	45	94	-	97	4	5.087
049	VILLARZANA	1.276	12	19	19	-	19	-	1.269
050	VILLANOVA DEL GHEBBO	2.137	19	19	31	-	40	-	2.128
051	VILLANOVA MARCHESANA	1.256	10	11	21	1	27	-	1.250
	TOTALE	253.307	2.226	2.748	4.886	86	4.666	33	253.958
93 - PROVINCIA DI PORDENONE									
001	ANDREIS	497	1	17	4	-	14	-	471
002	ARBA	1.273	9	13	9	10	10	-	1.278
003	ARZENE	1.607	16	22	31	9	51	-	1.590
004	AVIANO	8.437	68	101	201	39	109	21	8.514
005	AZZANO DECIMO	11.535	105	109	369	25	217	17	11.691
006	BARCIS	462	3	13	4	1	11	4	442
007	BRUGNERA	7.569	76	55	158	16	134	2	7.628
008	BUDOIA	2.198	13	39	39	6	45	1	2.081
009	CANEVA	6.436	45	60	74	12	93	5	6.409
010	CASARSA DELLA DELIZIA	7.523	80	77	189	22	206	4	7.527
011	CASTELNOVO DEL FRIULI	1.014	12	20	24	8	20	4	1.014
012	CAVASSO NUOVO	1.397	5	29	15	13	15	5	1.381
013	CHIONS	3.823	40	34	117	7	70	15	3.868
014	CIMOLAIS	567	5	6	7	1	16	1	557
015	CLAUT	1.569	12	23	29	6	42	9	1.542
016	CLAUZETTO	634	2	15	11	17	10	-	639
017	CORDENONS	14.605	135	141	365	46	247	17	14.746
018	CORDOVADO	2.391	18	32	66	6	63	7	2.379
019	ERTO E CASSO	554	10	15	5	-	10	-	544
020	FANNA	1.478	14	22	22	20	28	6	1.478
021	FIUME VENETO	8.862	82	72	183	35	127	8	8.955
022	FONTANAPREDDA	8.906	79	74	236	20	223	-	8.944
024	FRISANCO	711	6	15	4	5	12	-	699
025	MANIAGO	10.436	113	104	258	43	182	19	10.545
026	MEDUNO	1.912	13	22	30	6	21	-	1.918
027	MONTEREALE VALCELLINA	4.632	52	56	94	12	59	1	4.674
028	MORSANO AL TAGLIAMENTO	3.041	25	47	49	8	53	6	3.017
029	PASIANO DI PORDENONE	6.557	59	66	99	17	136	2	6.528
030	PINZANO AL TAGLIAMENTO	1.724	13	32	31	8	32	4	1.708
031	POLCENIGO	3.399	16	59	65	11	50	-	3.382
032	PORCIA	13.132	100	96	266	11	303	9	13.101
033	PORDENONE	52.102	449	461	1.161	107	1.335	45	51.978
034	PRATA DI PORDENONE	6.397	71	46	126	19	111	1	6.455

Segue Tav. 8 — Popolazione e movimento anagrafico nei singoli Comuni

Pordenone-Udine

Codice dei Comuni	COMUNI	POPOLAZIONE RESIDENTE al 31 dicembre 1981	ISCRIZIONI E CANCELLAZIONI ANAGRAFICHE NELL'ANNO 1982						POPOLAZIONE RESIDENTE al 31 dicembre 1982
			Per movimento naturale		Per trasferimento di residenza				
			Nati vivi	Morti	Iscritti		Cancellati		
da altro Comune	dal- l'estero	per altro Comune			per l'estero				
035	PRAVISDOMINI	2.132	26	30	40	4	38	-	2.134
036	ROVEDO IN PIANO	3.564	38	21	108	11	89	5	3.606
037	SACILE	16.534	149	154	281	30	258	18	16.564
038	SAN GIORGIO DELLA RICHIWELDA	4.485	49	50	75	33	40	1	4.551
039	SAN MARTINO AL TAGLIAMENTO	1.411	15	26	34	3	37	1	1.399
040	SAN QUIRINO	3.855	42	34	105	5	62	1	3.910
041	SAN VITO AL TAGLIAMENTO	12.005	110	157	314	40	213	5	12.094
042	SEQUALS	1.867	12	29	41	24	39	4	1.872
043	SESTO AL REGHENA	5.325	56	55	112	14	100	1	5.351
044	SPILIMBERGO	11.008	134	147	324	50	220	12	11.137
045	TRAMONTI DI SOPRA	620	2	3	2	7	7	-	621
046	TRAMONTI DI SOTTO	678	7	15	11	-	8	-	673
047	TRAVESIO	1.863	20	24	24	6	26	-	1.863
052	VAJONT	1.382	16	7	56	13	84	30	1.346
048	VALVASONE	2.024	12	27	39	5	37	-	2.016
049	VITO D'ASIO	1.219	6	22	31	12	27	4	1.215
050	VIVARO	1.184	13	25	30	15	23	-	1.194
051	ZOPPOLA	7.369	69	81	223	12	172	-	7.420
	TOTALE	275.815	2.523	2.900	6.191	850	5.535	295	276.649

30 - PROVINCIA DI UDINE

001	AIELLO DEL PRIULI	2.237	18	34	66	2	36	-	2.253
002	AMARO	822	5	15	7	4	20	1	802
003	AMPEZZO	1.521	9	25	62	8	57	3	1.515
004	AQUILEIA	3.293	25	33	108	-	51	-	3.342
005	ARTA TERME	2.339	25	25	30	6	51	-	2.324
006	ARTEGNA	2.745	18	39	57	16	26	1	2.770
007	ATTIMIS	1.850	23	25	26	5	43	-	1.830
008	BAGNARIA ARSA	3.316	27	23	97	-	44	-	3.373
009	BASILIANO	5.160	47	64	101	14	96	-	5.162
010	BERTIOLO	2.662	19	30	33	2	23	-	2.663
011	BICINICCO	1.841	7	23	39	-	30	-	1.834
012	BORDANO	829	3	10	23	7	18	-	834
013	BUAIA	6.553	49	83	94	16	49	2	6.578
014	BUTTRIO	3.652	36	33	100	-	75	-	3.680
015	CAMINO AL TAGLIAMENTO	1.725	16	24	35	4	46	3	1.707
016	CAMPOFORMIDO	6.209	53	29	251	16	145	11	6.344
017	CAMPOLONGO AL TORRE	794	5	11	20	-	18	-	790
018	CARLINO	2.573	22	22	61	15	44	-	2.605
019	CASSACCO	2.825	23	31	34	2	74	1	2.778
020	CASTIONS DI STRADA	3.805	34	40	52	11	69	2	3.791
021	CAVAZZO CARNICO	1.184	15	24	63	7	36	1	1.208
022	CERCIVENTO	924	8	12	15	7	19	-	923
023	CEPVIGNANO DEL PRIULI	11.453	111	101	474	11	292	12	11.644
024	CHIOPRIS-VISCOVE	660	9	7	17	1	15	-	665
025	CHIUSAFORTE	1.044	16	18	55	1	72	-	1.026
026	CIVIDALE DEL PRIULI	11.295	87	160	241	23	178	5	11.303
027	CODROIPO	14.230	151	144	313	71	241	12	14.368
028	COLLOREDO DI MONTE ALBANO	2.241	23	17	57	2	45	5	2.256
029	COMEGLIANS	919	5	15	19	3	20	-	902
030	CORNO DI ROSAZZO	2.984	37	33	97	5	67	2	3.021
031	COSEANO	2.348	21	32	81	-	54	-	2.364
032	DIGNANO	2.643	13	39	37	10	20	-	2.644
033	DOGNA	388	4	10	4	-	12	-	374
034	DRENCHIA	330	2	8	5	2	32	-	359
035	ENEMONZO	1.498	9	13	34	2	44	-	1.486
036	FAEDIS	3.076	26	51	62	2	57	2	3.056
037	FAGAGNA	5.824	58	57	127	14	96	-	5.870
038	FIUMICELLO	4.410	43	48	128	-	57	-	4.476
039	FLAIBANO	1.264	5	11	19	2	17	-	1.262
137	FORGARIA NEL PRIULI	2.059	14	32	43	10	27	3	2.064
040	FORNI AVOLTRI	984	10	14	51	4	56	2	977
041	FORNI DI SOPRA	1.250	16	19	80	12	31	-	1.308
042	FORNI DI SOTTO	873	6	19	10	7	14	-	863
043	GENONA DEL PRIULI	10.883	116	118	153	55	120	14	10.955
044	GONARS	4.665	36	34	56	5	62	8	4.658
045	GRIMACCO	759	4	10	12	6	13	-	758
046	LATISANA	10.651	77	120	216	19	165	1	10.676
047	LAUCO	1.467	12	22	6	3	37	1	1.428
048	LESTIENZA	4.109	50	56	80	9	74	3	4.115
049	LIGNANO SABBIAORO	5.493	71	37	144	22	160	1	5.532
050	LIGOSULLO	263	2	8	6	-	15	-	248

Segue Tav. 8 — Popolazione e movimento anagrafico nei singoli Comuni

Udine

Codice dei Comuni	COMUNI	POPOLAZIONE RESIDENTE al 31 dicembre 1981	ISCRIZIONI E CANCELLAZIONI ANAGRAFICHE NELL'ANNO 1982						POPOLAZIONE RESIDENTE al 31 dicembre 1982
			Per movimento naturale		Per trasferimento di residenza				
			Nati vivi	Morti	Iscritti		Cancellati		
					da altro Comune	dal- l'estero	per altro Comune	per l'estero	
051	LUSEVERA	942	6	24	16	1	30	-	911
052	MAGNANO IN RIVIERA	2.218	19	26	48	10	41	-	2.228
053	MAJANO	5.642	53	61	114	18	79	7	5.680
054	HALBORGHETTO VALBRUNA	1.063	11	21	21	2	12	1	1.063
055	HANZANO	7.575	66	50	191	8	152	2	7.636
056	MARANO LAGUNARE	2.333	7	18	42	3	53	-	2.314
057	MARTIGNACCO	5.209	35	54	150	11	120	1	5.230
058	MERETO DI TOMBA	3.055	20	31	76	3	59	-	3.064
059	MOGGIO UDINESE	2.203	16	32	33	13	30	4	2.199
060	MOINACCO	1.291	13	13	79	7	42	-	1.335
061	MONTENARS	665	5	13	10	12	10	1	668
062	MORTEGLIANO	4.952	37	45	102	8	98	3	4.953
063	MORUZZO	2.093	13	18	70	3	52	1	2.108
064	MUZZANA DEL TURGNANO	2.658	23	29	47	11	66	-	2.644
065	NIMIS	2.941	27	47	31	14	40	1	2.925
066	OSOPPO	2.524	18	35	66	11	32	-	2.552
067	OVARO	2.708	22	43	45	8	85	2	2.653
068	PAGNACCO	3.752	33	29	205	3	85	1	3.878
069	PALAZZOLI DELLO STELLA	3.575	28	45	65	5	83	-	3.545
070	PALMANOVA	5.710	43	74	178	8	205	-	5.660
071	PALUZZA	3.262	29	56	49	6	90	-	3.200
072	PASIAN DI PRATO	8.042	49	77	252	19	267	10	8.008
073	PAULARO	3.515	37	48	27	20	66	19	3.466
074	PAVIA DI UDINE	5.408	49	60	165	9	144	1	5.426
075	POCENIA	2.561	23	22	36	12	16	-	2.594
076	PONTEBBA	2.494	26	26	59	-	94	1	2.458
077	PORPETTO	2.727	30	29	52	2	61	3	2.718
078	POVOLETTO	4.879	46	59	149	14	73	5	4.951
079	POZZUOLO DEL FRIULI	6.318	57	70	105	17	115	2	6.310
080	PRADAMANO	2.619	29	25	106	-	44	-	2.685
081	PRATO CARNICO	1.444	9	25	23	4	35	-	1.420
082	PRECEMICCO	1.688	10	15	36	3	51	-	1.671
083	PREMARIACCO	3.719	27	35	64	5	75	4	3.701
084	PREONE	343	2	3	5	1	10	-	338
085	PREPOTTO	1.061	7	15	19	4	23	4	1.049
086	PULFERO	1.828	7	42	16	3	34	-	1.778
087	RAGOGNA	3.022	34	56	56	10	43	3	3.020
088	FAVASCLETTO	880	5	18	19	2	15	2	871
089	RAVEO	560	-	10	10	1	14	-	547
090	REANA DEL ROIALE	5.041	28	65	93	8	144	5	4.956
091	REMANZACCO	4.706	39	43	154	8	127	3	4.734
092	RESIA	1.543	13	20	20	5	31	1	1.529
093	RESIUTTA	445	6	5	9	5	9	-	451
094	RIGOLATO	972	9	19	15	-	29	3	945
095	RIVE D'ARCANO	2.452	20	35	32	-	51	-	2.418
096	RIVIGNANO	4.019	37	58	56	9	70	2	3.991
097	RONCHIS	1.902	17	23	51	5	33	-	1.919
098	RUDA	2.936	14	37	66	-	55	-	2.924
099	SAN DANIELE DEL FRIULI	6.895	59	97	201	43	84	1	7.016
100	SAN GIORGIO DI NOGARO	7.704	69	85	142	14	135	-	7.709
101	SAN GIOVANNI AL NATISONE	5.707	50	50	144	6	128	9	5.720
102	SAN LEONARDO	1.229	10	25	24	5	25	-	1.218
103	SAN PIETRO AL NATISONE	2.055	13	43	72	7	45	3	2.056
104	SANTA MARIA LA LONGA	2.290	20	20	59	-	40	2	2.307
105	SAN VITO AL TORRE	1.368	11	14	28	-	36	-	1.357
106	SAN VITO DI FAGAGNA	1.690	12	15	51	3	52	-	1.689
107	SAURIS	461	5	11	13	2	3	-	467
108	SAVOGNA	1.022	5	17	9	1	27	-	993
109	SEDEGLIANO	4.236	30	60	84	7	61	1	4.235
110	SOCCHIEVE	1.267	9	19	17	1	38	2	1.235
111	STREGNA	726	8	19	13	8	18	-	718
112	SUTRIO	1.503	10	25	14	6	23	-	1.485
113	TALPANA	941	3	24	51	7	20	1	957
114	TALHASSONS	4.246	38	47	74	17	66	-	4.262
115	TAPOGLIANO	453	4	3	25	-	4	-	475
116	TARCENTO	8.855	83	119	168	23	93	-	8.917
117	TARVISIO	5.975	52	56	253	12	212	3	6.021
118	TAVAGNACCO	10.359	79	93	568	23	292	5	10.639
119	TEOR	2.057	16	27	13	3	21	3	2.038
120	TEZZO D'AQUILEIA	2.433	10	28	93	1	46	-	2.463
121	TOLMEZZO	10.452	107	93	289	20	276	5	10.494
122	TORREANO	2.270	18	34	54	13	37	-	2.284
123	TORVISCOSA	3.664	27	27	51	2	68	9	3.640
124	TRASAGHIS	3.066	18	49	47	11	44	1	3.048
125	TREPPA CARNICO	854	10	7	12	5	15	-	859

Segue Tav. 8 — Popolazione e movimento anagrafico nei singoli Comuni

Udine-Gorizia-Trieste-Imperia

Codice dei Comuni	COMUNI	POPOLAZIONE RESIDENTE al 31 dicembre 1981	ISCRIZIONI E CANCELLAZIONI ANAGRAFICHE NELL'ANNO 1982						POPOLAZIONE RESIDENTE al 31 dicembre 1982
			Per movimento naturale		Per trasferimento di residenza				
			Nati vivi	Morti	Iscritti		Cancellati		
					da altro Comune	dal- l'estero	per altro Comune	per l'estero	
126	TREPPLO GRANDE	1.724	15	21	26	15	18	1	1.740
127	TRICESIMO	6.584	57	87	225	19	178	5	6.615
128	TRIVIGNANO UDINESE	1.719	12	19	35	-	12	-	1.735
129	UDINE	101.744	675	1.151	2.607	115	2.811	27	101.152
130	VARNO	3.192	39	38	42	7	56	-	3.186
131	VENZONE	2.332	27	54	109	19	41	1	2.391
132	VERZEGNIS	982	10	22	21	14	19	2	993
133	VILLA SANTINA	2.069	20	30	59	17	38	4	2.093
134	VILLA VICENTINA	1.241	11	18	40	-	41	-	1.233
135	VISCO	699	6	9	20	-	20	-	696
136	ZUGLIO	739	3	3	12	3	28	-	726
	TOTALE	529.280	4.326	6.171	13.090	1.223	11.525	273	529.950

31 - PROVINCIA DI GORIZIA

001	CAPRIVA DEL FRIULI	1.525	12	24	59	2	27	-	1.547
002	CORMONS	7.838	61	114	133	-	128	1	7.789
003	DOBBERDO' DEL LAGO	1.414	11	16	47	2	43	-	1.415
004	DOLEGNA DEL COLLIO	589	5	5	27	-	29	1	586
005	FAPPA D'ISONZO	1.608	15	19	34	-	37	7	1.594
006	FOGLIANO REDIPUGLIA	2.740	18	27	59	-	58	1	2.731
007	GORIZIA	41.482	288	568	720	63	433	27	41.525
008	GRADISCA D'ISONZO	6.321	38	74	177	6	229	1	6.238
009	GRADO	9.804	63	116	130	11	189	3	9.700
010	MARIANO DEL FRIULI	1.667	14	11	14	-	19	-	1.665
011	MEDEA	872	4	10	21	1	7	-	881
012	MONFALCONE	30.200	161	331	814	43	911	25	29.951
013	MORABO	533	7	9	50	-	15	-	721
014	MOSSA	1.595	10	16	44	-	28	-	1.605
015	ROMANS D'ISONZO	3.309	26	41	63	4	31	3	3.327
016	RONCHI DEI LEGIONARI	10.057	47	107	74	1	61	1	10.010
017	SAGRADO	2.118	8	20	56	-	39	-	2.123
018	SAN CANZIAN D'ISONZO	5.589	38	58	135	14	85	14	5.619
019	SAN FLORIANO DEL COLLIO	881	9	5	20	-	16	1	888
020	SAN LORENZO ISONTINO	1.421	10	18	26	-	24	-	1.415
021	SAN PIER D'ISONZO	1.717	17	24	51	-	34	-	1.727
022	SAVOGNA D'ISONZO	1.743	12	22	31	1	19	3	1.743
023	STARANZANO	5.534	41	51	124	7	128	6	5.521
024	TURRIACO	2.252	9	23	40	-	22	-	2.256
025	VILLESSE	1.597	8	11	38	-	25	-	1.607
	TOTALE	144.561	932	1.720	2.987	155	2.637	94	144.184

32 - PROVINCIA DI TRIESTE

001	DUINO-AURISINA	8.247	60	100	201	47	165	6	8.284
002	MONRUPINO	833	8	15	58	3	50	-	837
003	MUGGIA	13.902	80	179	225	14	219	3	13.820
004	SAN DORLIGO DELLA VALLE	6.145	47	60	135	18	126	2	6.157
005	SGONICO	2.087	20	19	69	13	61	-	2.109
006	TRIESTE	251.837	1.411	4.112	2.072	401	2.246	184	249.179
	TOTALE	283.051	1.626	4.485	2.760	496	2.867	195	280.386

08 - PROVINCIA DI IMPERIA

001	AIPOLE	522	5	9	13	22	16	-	537
002	APRICALE	543	-	16	11	-	15	-	523
003	AQUILA DI ARROSCIA	247	2	2	1	-	4	-	244
004	ARMO	151	-	1	1	-	4	-	147
005	AURIGO	481	2	5	7	-	7	-	478
006	BADALUCCO	1.478	9	26	18	7	27	-	1.459
007	BAIARDO	419	1	8	12	-	7	-	417
008	BORDIGHERA	11.983	74	174	332	40	333	26	11.896
009	BORGHETTO D'ARROSCIA	682	1	15	3	-	12	-	659
010	BORGOMARO	1.092	1	34	43	-	24	-	1.078
011	CANPOBOSSO	4.451	51	40	156	11	155	12	4.462
012	CARAVONICA	302	1	2	5	-	3	-	303
013	CARPASIO	205	2	2	7	4	5	-	211
014	CASTELLARO	632	4	7	79	2	26	-	684
015	CASTEL VITTORIO	574	1	15	7	1	10	-	558

Segue Tav. 8 — Popolazione e movimento anagrafico nei singoli Comuni

Imperia-Savona

Codice dei Comuni	COMUNI	POPOLAZIONE RESIDENTE al 31 dicembre 1981	ISCRIZIONI E CANCELLAZIONI ANAGRAFICHE NELL'ANNO 1982						POPOLAZIONE RESIDENTE al 31 dicembre 1982
			Per movimento naturale		Per trasferimento di residenza				
			Nati vivi	Morti	Iscritti		Cancellati		
					da altro Comune	dal- l'estero	per altro Comune	per l'estero	
016	CERIANA	1.358	9	31	34	-	17	-	1.353
017	CERVO	1.279	9	16	61	3	49	-	1.287
018	CESIO	291	1	4	10	1	18	-	281
019	CHIUSANICO	629	5	7	24	3	16	-	638
020	CHIUSAVECCHIA	449	-	5	19	1	11	-	453
021	CIPRESSA	1.052	10	13	31	7	28	1	1.058
022	CIVEZZA	376	2	8	6	-	6	-	370
023	COSIO DI ARROSCIA	494	2	10	7	1	15	-	479
024	COSTARAINERA	577	3	7	34	-	16	-	591
025	DIANO ARENTINO	399	1	6	8	4	3	1	402
026	DIANO CASTELLO	1.204	11	23	94	-	47	2	1.237
027	DIANO MARINA	7.004	41	107	230	15	252	7	6.924
028	DIANO SAN PIETRO	962	5	16	56	-	29	-	978
029	DOLCEACQUA	1.850	13	28	45	9	37	1	1.851
030	DOLCEDO	1.155	6	22	37	2	19	-	1.159
031	IMPERIA	41.606	275	462	866	62	892	20	41.435
032	ISOLABONA	635	2	13	15	2	5	-	636
033	LUCINASCO	295	-	6	4	-	4	-	294
034	MENDATICA	345	-	4	6	-	9	-	338
035	MOLINI DI TRIORA	814	1	23	40	-	29	-	803
036	MONTALTO LIGURE	442	2	9	11	6	16	-	436
037	MONTEGROSSO PIAN LATTE	185	2	1	6	-	8	-	184
038	OLIVETTA SAN NICHELE	303	6	5	15	2	23	-	298
039	OSPEDALETTI	3.234	22	42	109	5	108	7	3.213
040	PERINALDO	889	3	11	20	1	20	-	881
041	PIETRABRUNA	637	1	10	4	-	10	-	622
042	PIEVE DI TECO	1.639	13	34	55	1	31	-	1.643
043	PIGNA	1.215	3	26	21	10	20	-	1.203
044	POMPEIANA	616	3	7	21	-	15	-	618
045	PONTEDASSIO	1.632	12	37	49	1	41	1	1.615
046	PORNASSIO	689	-	5	21	-	22	-	683
047	PRELA	646	-	13	15	2	12	-	638
048	RANZO	637	6	12	22	1	16	-	638
049	REZZO	561	3	8	6	-	17	-	545
050	RIVA LIGURE	2.680	16	20	126	1	91	2	2.710
051	ROCCHETTA NERVINA	281	-	9	7	-	8	-	271
052	SAN BARTOLOMEO AL MARE	2.788	25	49	129	6	74	-	2.825
053	SAN BIAGIO DELLA CINA	833	6	8	48	3	43	-	839
054	SAN LORENZO AL MARE	1.388	14	14	30	1	32	1	1.386
055	SAN PENO	61.087	363	869	1.006	121	681	35	60.992
056	SANTO STEFANO AL MARE	2.212	28	20	96	-	89	2	2.225
057	SEBORGIA	268	1	4	19	2	12	3	271
058	SOLDANO	621	6	11	47	3	18	-	648
059	TAGGIA	14.483	105	157	398	32	320	15	14.526
060	TERZORIO	261	5	1	4	-	4	-	265
061	TRIORA	506	4	15	20	2	17	-	500
062	VALLEBONA	801	6	12	22	2	12	1	806
063	VALLECROSCIA	7.795	57	68	285	9	270	23	7.785
064	VASIA	518	3	8	2	1	8	-	508
065	VENTIMIGLIA	26.169	280	373	566	51	681	59	25.953
066	VESSALICO	336	-	8	5	-	11	-	322
067	VILLA PARALDI	428	2	8	18	1	18	1	422
	TOTALE	223.315	1.547	3.041	5.530	461	4.898	220	222.694

09 - PROVINCIA DI SAVONA

001	ALASSIO	12.958	70	199	309	40	353	16	12.809
002	ALBENGA	21.329	176	202	451	12	262	12	21.492
003	ALBISOLA MARINA	6.227	41	66	231	8	234	2	6.205
004	ALBISOLA SUPERIORE	12.854	83	163	317	10	361	9	12.731
005	ALTARE	2.585	20	43	53	3	42	-	2.576
006	ANDORA	6.065	53	70	218	7	82	1	6.190
007	ARNASCO	448	5	5	24	-	10	-	462
008	BALESTRINO	488	7	8	11	-	8	-	490
009	BARDINETO	786	6	11	17	-	21	-	777
010	BERGEGGI	978	4	10	22	-	24	-	970
011	BOISSANO	1.368	21	7	93	8	78	7	1.398
012	BORGHETTO SANTO SPIRITO	5.651	30	93	519	14	206	7	5.908
013	BORGIO VEREZZI	2.475	20	36	77	8	77	-	2.467
014	BORMIDA	579	2	9	4	-	13	1	562
015	CAIRO MONTENOTTE	14.401	92	165	293	2	242	3	14.378
016	CALICE LIGURE	1.318	13	19	33	-	19	-	1.326
017	CALIZZANO	1.677	12	34	36	1	14	-	1.678

Segue Tav. 8 — Popolazione e movimento anagrafico nei singoli Comuni

Savona-Genova

Codice dei Comuni	COMUNI	POPOLAZIONE RESIDENTE al 31 dicembre 1981	ISCRIZIONI E CANCELLAZIONI ANAGRAFICHE NELL'ANNO 1982						POPOLAZIONE RESIDENTE al 31 dicembre 1982
			Per movimento naturale		Per trasferimento di residenza				
			Nati vivi	Morti	Iscritti		Cancellati		
					da altro Comune	dal- l'estero	per altro Comune	per l'estero	
018	CARCARE	5.476	37	69	141	3	109	-	5.479
019	CASANOVA LERRONE	879	1	11	12	1	23	-	859
020	CASTELBIANCO	266	1	8	7	-	-	-	266
021	CASTELVECCHIO DI ROCCA BARBENA	245	2	3	3	-	1	-	246
022	CELLE LIGURE	4.817	34	77	133	3	104	4	4.802
023	CENGIO	4.613	40	54	161	4	157	-	4.607
024	CEPIALE	5.175	37	62	224	2	155	2	5.219
025	CISANO SUL NEVA	1.029	6	13	50	7	11	2	1.066
026	COSSERIA	893	7	9	31	-	23	-	899
027	DEGO	2.036	8	40	64	2	21	-	2.049
028	ERLI	300	2	7	7	-	10	-	292
029	FINALE LIGURE	13.794	75	158	303	11	210	2	13.813
030	GARLEDA	533	5	6	52	-	8	1	575
031	GIUSTENICE	645	4	8	27	1	7	-	662
032	GIUSVALLA	470	3	8	13	-	4	1	473
033	LAIGUEGLIA	2.531	17	27	68	9	44	2	2.552
034	LOANO	12.195	83	206	555	18	341	4	12.300
035	MAGLIOLO	443	7	10	20	-	10	-	450
036	MALLARE	1.258	10	18	14	-	11	-	1.253
037	MASSEMIO	178	2	3	3	-	8	-	172
038	MILLESIMO	3.582	26	42	116	1	57	-	3.626
039	MIOGLIA	587	9	11	15	-	21	-	579
040	MURIALDO	1.002	6	14	16	1	18	-	993
041	NASINO	264	2	2	4	-	6	-	262
042	NOLI	3.106	14	46	119	11	66	-	3.138
043	ONZO	248	1	7	4	-	3	-	243
044	ORCO FEGLINO	757	7	10	8	-	10	-	752
045	ORTOVERO	846	10	11	15	1	7	-	854
046	OSIGLIA	563	3	5	4	-	5	-	565
047	PALLARE	933	8	17	9	-	16	-	917
048	PIANA CRIXIA	823	5	12	20	-	7	-	829
049	PIETRA LIGURE	10.019	71	106	310	27	217	4	10.100
050	PLODIO	439	2	3	33	-	3	-	468
051	PONTINVERA	737	8	7	42	-	19	1	760
052	QUILLIANO	7.297	42	75	254	-	144	-	7.374
053	RIALTO	537	-	10	11	-	11	-	527
054	ROCCA VIGNALE	748	1	7	25	1	14	-	754
055	SASSELLO	1.971	9	41	42	-	27	1	1.953
056	SAVONA	75.213	392	1.025	1.503	93	1.467	36	74.673
057	SPOTORNO	4.552	34	58	244	4	152	2	4.622
058	STELLA	2.203	13	30	139	5	60	-	2.270
059	STELLANELLO	615	-	14	42	-	13	-	630
060	TESTICO	132	-	2	14	-	5	-	199
061	TOIRANO	1.378	9	14	71	4	40	-	1.408
062	TORO SAN GIACOMO	1.418	16	21	51	-	14	2	1.448
063	UPBE	1.013	6	25	25	4	36	-	987
064	VADO LIGURE	8.787	44	112	340	9	275	-	8.793
065	VAPAZZE	14.905	93	209	303	22	283	5	14.826
066	VENDONE	363	3	5	15	-	2	-	374
067	VEZZI PORTIO	508	3	12	17	-	9	-	507
068	VILLANOVA D'ALBENGA	1.348	18	10	48	-	46	2	1.356
069	ZUCCARELLO	335	2	2	16	2	5	-	348
	TOTALE	297.257	1.893	3.902	8.471	359	6.361	129	297.588

10 - PROVINCIA DI GENOVA

001	APEZANO	10.990	84	109	370	22	224	23	11.110
002	AVEGNO	1.681	13	32	77	2	39	-	1.702
003	BARGAGLI	2.243	12	41	142	4	72	3	2.285
004	BGLIASCO	4.886	26	74	164	23	154	10	4.861
005	BORZONASCA	2.333	15	38	35	1	30	4	2.312
006	BUSALLA	6.494	55	68	229	2	116	1	6.595
007	CAMOGLI	6.688	37	118	161	18	143	-	6.638
008	CAMPO LIGURE	3.504	20	60	107	1	49	1	3.522
009	CAMPOMORONE	8.770	62	123	142	2	157	1	8.695
010	CARASCO	3.192	47	25	116	3	82	-	3.251
011	CASARZA LIGURE	5.036	50	58	153	10	130	-	5.061
012	CASSELLA	2.582	26	28	215	8	116	3	2.684
013	CASTIGLIONE CHIAVARESE	1.348	8	17	56	-	40	-	1.355
014	CERANESI	3.379	39	36	90	-	75	-	3.397
015	CHIAVARI	30.018	171	415	780	51	768	40	29.797
016	CICAGNA	2.678	18	45	61	4	54	-	2.662
017	COGOLETO	9.894	70	144	228	4	175	2	9.875

Segue Tav. 8 — Popolazione e movimento anagrafico nei singoli Comuni

Genova-La Spezia

Codice dei Comuni	COMUNI	POPOLAZIONE RESIDENTE al 31 dicembre 1981	ISCRIZIONI E CANCELLAZIONI ANAGRAFICHE NELL'ANNO 1982						POPOLAZIONE RESIDENTE al 31 dicembre 1982
			Per movimento naturale		Per trasferimento di residenza				
			Nati vivi	Morti	Iscritti		Cancellati		
					da altro Comune	dal- l'estero	per altro Comune	per l'estero	
018	COGORNO	5.325	52	40	224	10	197	2	5.372
019	COREGLIA LIGURE	247	1	4	4	-	12	-	236
020	CROCEPIESCHI	607	1	13	14	-	15	-	594
021	DAVAGNA	1.597	5	32	76	2	46	-	1.602
022	FASCIA	151	1	8	9	-	-	-	153
023	FAVALE DI MALVARO	558	1	8	1	1	7	-	546
024	FONTANIGORDA	472	3	12	17	-	2	-	478
025	GENOVA	761.555	4.652	9.665	6.891	959	9.437	523	754.432
026	GORRETO	267	1	5	8	3	7	-	267
027	ISOLA DEL CANTONE	1.890	7	41	27	6	44	-	1.845
028	LA VAGNA	13.528	82	206	379	18	343	8	13.450
029	LEIVI	1.653	15	19	87	8	38	1	1.705
030	LORSICA	719	5	10	9	-	11	-	712
031	LUMARZO	1.417	7	33	53	1	22	2	1.421
032	MASONE	4.426	44	40	72	1	66	2	4.435
033	MELE	2.718	21	38	75	1	55	3	2.719
034	MEZZANEGO	1.269	8	12	22	1	42	3	1.243
035	MIGNANEGO	3.376	29	57	115	-	64	-	3.399
036	MOCONESI	2.405	18	31	88	6	54	1	2.314
037	MONEGLIA	2.803	19	36	66	6	44	-	2.814
038	MONTEBRUNO	396	2	5	11	-	7	-	397
039	MONTOGGIO	1.908	13	42	64	-	49	-	1.894
040	NE	2.527	18	40	59	-	49	1	2.514
041	NEIRONE	1.012	8	24	43	1	13	-	1.027
042	ORERO	670	4	11	18	-	24	-	657
043	PIEVE LIGURE	2.650	20	24	104	5	71	4	2.680
044	PORTOFINO	741	2	3	30	2	43	1	728
045	PROPATA	223	1	4	4	-	2	-	222
046	RAPALLO	29.478	196	434	772	136	652	72	29.424
047	RECCO	10.745	77	137	281	18	226	24	10.734
048	REZZOAGLIO	1.890	15	30	28	6	38	2	1.869
049	RONCO SCRIVIA	4.842	38	75	130	1	109	-	4.827
050	RONDANINA	86	-	-	6	-	2	-	90
051	ROSSIGLIONE	3.742	25	51	47	-	71	-	3.692
052	ROVEGNO	825	4	15	19	-	15	-	818
053	SAN COLOMBANO CERTENOLI	2.233	21	18	67	2	38	1	2.266
054	SANTA MARGHERITA LIGURE	12.393	68	146	254	22	220	5	12.366
055	SANT'OLCESE	6.704	55	69	207	7	143	1	6.760
056	SANTO STEFANO D'AVETO	1.591	8	17	19	-	26	-	1.575
057	SAVIGNONE	2.595	29	39	130	1	73	-	2.643
058	SERRA RICCO*	8.054	70	88	171	2	170	1	8.038
059	SESTRI LEVANTE	21.463	148	283	270	17	232	7	21.376
060	SORI	4.751	38	64	115	11	89	4	4.758
061	TIGLIETO	601	2	7	20	2	19	-	599
062	TORFIGLIA	2.118	6	54	91	-	44	-	2.117
063	TRIBOGNA	593	3	9	15	1	14	-	589
064	USCIO	2.154	14	51	81	3	35	-	2.166
065	VALBREVENNA	653	3	14	46	-	14	-	674
066	VOBBIA	632	1	22	7	-	11	-	657
067	ZOAGLI	2.330	22	44	71	13	82	2	2.308
	TOTALE	1.043.349	6.636	13.561	14.543	1.428	15.516	758	1.036.121
11 - PROVINCIA DI LA SPEZIA									
001	AMEGLIA	4.615	37	48	298	-	156	-	4.746
002	ARCOLA	9.489	71	106	341	-	335	-	9.460
003	BEVERINO	2.127	17	20	77	1	57	2	2.143
004	BOLANO	7.084	72	51	224	14	238	6	7.099
005	BONASSOLA	1.138	7	19	60	2	48	1	1.139
006	BORGHETTO DI VARA	1.104	8	9	26	3	26	-	1.106
007	BRUGNATO	1.035	10	8	68	-	15	-	1.090
008	CALICE AL CORNOVIGLIO	1.305	6	14	80	7	32	1	1.351
009	CARRO	689	5	17	23	-	20	-	680
010	CARRODANO	597	3	14	22	5	10	-	603
011	CASTELNUOVO MAGRA	7.980	70	55	241	4	184	-	8.056
012	DEIVA MARINA	1.587	9	17	56	1	24	-	1.612
013	FOLLO	4.121	38	44	210	9	129	-	4.205
014	FRAMURA	908	9	21	22	-	45	-	873
015	LA SPEZIA	115.115	746	1.388	1.891	154	2.925	107	113.486
016	LERICI	13.676	103	186	373	52	233	62	13.723
017	LEVANTO	6.435	42	64	141	1	75	-	6.480
018	MAISSANA	789	3	17	22	-	14	-	783
019	MONTEROSSO AL MARE	1.828	13	25	28	8	44	4	1.804

Segue Tav. 8 — Popolazione e movimento anagrafico nei singoli Comuni

La Spezia-Piacenza-Parma

Codice dei Comuni	COMUNI	POPOLAZIONE RESIDENTE al 31 dicembre 1981	ISCRIZIONI E CANCELLAZIONI ANAGRAFICHE NELL'ANNO 1982						POPOLAZIONE RESIDENTE al 31 dicembre 1982
			Per movimento naturale		Per trasferimento di residenza				
			Nati vivi	Morti	Iscritti		Cancellati		
					da altro Comune	dal- l'estero	per altro Comune	per l'estero	
020	ORTONOVO	7.387	88	58	322	28	197	13	7.557
021	PIGNONE	724	6	5	-	1	11	-	715
022	PORTOVENERE	4.781	36	59	144	6	137	-	4.771
023	RICCO* DEL GOLFO DI SPEZIA	2.867	20	35	167	8	73	5	2.949
024	RIOMAGGIORE	2.429	21	32	52	5	48	1	2.426
025	ROCCHETTA DI VARA	923	3	13	26	3	19	-	923
026	SANTO STEFANO DI MAGRA	6.978	58	75	238	4	119	-	7.084
027	SARZANA	19.202	130	206	517	64	459	45	19.203
028	SESTA GODANO	1.646	5	29	30	-	34	-	1.618
029	VAHESE LIGURE	3.113	19	54	45	2	43	1	3.081
030	VERNAZZA	1.432	12	20	30	2	44	-	1.412
031	VEZZANO LIGURE	7.209	44	76	219	6	214	1	7.187
032	ZIGNAGO	607	8	12	25	-	15	-	613
	TOTALE	240.920	1.719	2.797	6.018	390	6.023	249	239.978
33 - PROVINCIA DI PIACENZA									
001	AGAZZANO	1.973	12	31	61	-	60	-	1.955
002	ALSENO	4.481	37	50	215	-	156	11	4.516
003	BESENZONE	1.223	7	14	43	5	68	1	1.195
004	BETTOLA	3.959	26	73	77	9	76	5	3.917
005	BOBBIO	4.159	24	60	84	3	68	-	4.142
006	BORGONOVO VAL TIDONE	6.434	48	78	222	5	87	4	6.540
007	CADEO	4.625	43	51	265	7	126	4	4.759
008	CALENDASCO	2.400	9	28	56	-	78	-	2.359
009	CAMINATA	332	2	8	8	-	4	-	330
010	CARSO	4.455	36	46	136	1	31	-	4.501
011	CARPANETO PIACENTINO	6.315	55	83	227	9	153	4	6.360
012	CASTELL'ARQUATO	4.524	33	62	147	4	105	-	4.541
013	CASTEL SAN GIOVANNI	11.921	81	153	371	5	218	7	12.000
014	CASTELVETRO PIACENTINO	5.023	37	88	129	3	113	2	4.989
015	CERRIGNALE	446	1	9	12	-	19	-	431
016	COLI	1.328	8	27	51	-	25	-	1.335
017	CORTE BRUGNATELLA	1.023	4	15	31	-	24	-	1.019
018	CORTENAGGIORE	4.879	33	75	108	3	143	9	4.796
019	PARINI	2.766	15	38	32	19	56	5	2.733
020	PEFRIERE	3.137	14	50	69	3	57	-	3.116
021	PIORENZUOLA D'ARDA	14.085	91	141	318	8	302	5	14.054
022	GAZZOLA	1.408	8	19	46	-	41	-	1.402
023	GOSSOLFO	2.343	11	22	126	5	47	1	2.415
024	GRAGNANO TREBBIENSE	3.062	33	37	94	1	87	-	3.066
025	GROPPELLO	3.025	22	60	66	2	61	-	2.994
026	LUGAGNANO VAL D'ARDA	4.149	32	66	120	9	94	2	4.158
027	MONTICELLI D'ONGINA	5.822	34	103	159	5	167	-	5.749
028	MORFASSO	2.173	17	57	38	26	82	10	2.105
029	NIBBIANO	2.680	20	44	147	2	80	1	2.724
030	OTONE	1.097	3	21	21	-	22	-	1.078
031	PECORARA	1.435	4	26	8	-	45	-	1.376
032	PIACENZA	108.893	746	1.233	1.982	103	1.967	55	108.469
033	PIANELLO VAL TIDONE	2.452	10	34	78	2	77	-	2.431
034	PIOZZANO	856	1	12	21	-	22	-	844
035	PODENZANO	6.019	47	56	208	17	135	1	6.099
036	PONTE DELL'OLIO	4.931	34	69	67	5	71	5	4.892
037	PONTENURE	5.144	27	60	134	3	88	-	5.160
038	RIVERGARO	4.088	19	81	210	4	78	1	4.161
039	ROTTOPRENO	6.994	63	63	269	1	182	-	7.082
040	SAN GIORGIO PIACENTINO	4.480	32	67	182	8	97	-	4.538
041	SAN PIETRO IN CERRO	1.176	8	11	51	-	70	-	1.154
042	SARMATO	2.509	21	48	91	-	38	-	2.535
043	TRAVO	2.186	12	43	103	6	85	-	2.179
044	VERNASCA	3.014	20	37	41	7	55	7	2.983
045	VIGOLZONE	3.247	24	49	120	10	111	3	3.238
046	VILLANOVA SULL'ARDA	2.186	12	28	62	-	44	-	2.188
047	ZERBA	197	1	4	9	-	2	-	201
048	ZIANO PIACENTINO	2.980	15	67	40	-	47	-	2.921
	TOTALE	278.044	1.892	3.597	7.154	300	5.920	143	277.730
34 - PROVINCIA DI PARMA									
001	AL BAPETO	2.402	23	43	53	21	44	-	2.412
002	BARDI	3.828	31	70	44	65	67	2	3.829

Segue Tav. 8 — Popolazione e movimento anagrafico nei singoli Comuni

Parma-Reggio nell'Emilia

Codice dei Comuni	COMUNI	POPOLAZIONE RESIDENTE al 31 dicembre 1981	ISCRIZIONI E CANCELLAZIONI ANAGRAFICHE NELL'ANNO 1982						POPOLAZIONE RESIDENTE al 31 dicembre 1982
			Per movimento naturale		Per trasferimento di residenza				
			Nati vivi	Morti	Iscritti		Cancellati		
		da altro Comune	dal- l'estero	per altro Comune	per l'estero				
003	BEDONIA	5.245	32	95	75	33	91	3	5.196
004	BERCETO	3.010	18	56	212	28	110	-	3.102
005	BORE	1.354	4	18	31	4	71	2	1.302
006	BORGO VAL DI TARO	7.280	59	111	171	67	137	9	7.320
007	BUSSETO	7.452	46	104	209	7	170	1	7.439
008	CALESTANO	1.910	13	28	51	8	45	2	1.907
009	COLLECCHIO	10.782	92	107	347	3	221	-	10.896
010	COLORENO	7.148	67	94	224	4	130	-	7.219
011	COMPIANO	1.239	4	38	50	10	52	6	1.207
012	CORNIGLIO	3.253	22	51	58	6	82	-	3.206
013	FELINO	5.303	59	64	302	3	114	1	5.488
014	FIDENZA	23.896	148	286	336	30	384	8	23.732
015	PONTANELLATO	6.142	50	84	162	3	140	1	6.132
016	PONTEVIVO	4.231	38	55	175	12	158	5	4.238
017	PORNOVO DI TARO	5.956	42	71	167	25	174	13	5.932
018	LANGHIRANO	7.142	44	78	274	2	191	1	7.192
019	LESIGNANO DE'BAGNI	2.532	26	43	96	-	81	-	2.530
020	MEDESANO	7.525	61	76	174	5	142	4	7.643
021	MEZZANI	2.439	11	37	62	4	45	-	2.434
022	MONCHIO DELLE CORTI	1.582	13	22	86	1	38	-	1.622
023	MONTECHIARUGOLO	7.780	73	64	311	5	216	7	7.882
024	NEVIANO DEGLI ARDUINI	3.962	25	73	114	1	96	-	3.933
025	NOCETO	9.440	88	128	290	2	198	5	9.489
026	PALANZANO	1.748	9	33	38	-	59	1	1.702
027	PARMA	178.896	1.142	1.768	1.994	312	2.192	74	178.310
028	PELLEGGINO PARMENSE	1.646	13	20	43	4	38	1	1.647
029	POLESINE PARMENSE	1.603	13	19	29	-	55	-	1.571
030	ROCCABIANCA	3.440	24	43	55	2	41	-	3.372
031	SALA BAGANZA	3.913	35	40	172	-	128	-	3.952
032	SALSO MAGGIORE TERME	18.009	116	236	496	35	355	47	18.018
033	SAN SECONDO PARMENSE	4.819	44	47	102	4	96	1	4.825
034	SISSA	3.760	28	46	84	5	79	-	3.752
035	SOLIGNANO	1.774	12	18	74	5	45	-	1.802
036	SORAGNA	4.044	35	60	114	2	93	-	4.042
037	SORBOLO	6.953	55	67	169	5	158	-	6.957
038	TERENZO	1.380	4	21	45	2	43	-	1.367
039	TIZZANO VAL PARMA	2.696	12	50	51	-	77	-	2.632
040	TORNOLO	1.783	17	31	64	9	53	-	1.789
041	TORRILE	3.880	42	41	233	8	196	4	4.012
042	TRAVERSETOLO	6.276	44	80	190	1	125	1	6.305
043	TRECCALI	2.561	21	31	106	-	102	-	2.555
044	VALMOZZOLA	1.021	3	17	10	7	20	-	1.004
045	VARANO DE' MELEGARI	2.105	12	25	92	-	33	-	2.151
046	VARSI	2.272	17	36	40	9	65	-	2.237
048	ZIBELLO	2.336	17	48	95	-	50	-	2.350
	TOTALE	399.848	2.804	4.673	8.370	759	7.210	199	399.699

35 - PROVINCIA DI REGGIO NELL'EMILIA

001	ALBINEA	5.820	48	45	269	22	118	-	5.996
002	BAGNOLO IN PIANO	6.845	51	44	281	1	181	6	6.947
003	BAISO	3.304	33	36	96	-	82	1	3.314
004	BIBBIANO	7.117	51	79	241	5	232	-	7.103
005	BORETTO	4.252	25	58	130	4	90	-	4.263
006	BRESCELLO	4.449	31	57	144	-	95	1	4.471
007	BUSANA	1.596	8	33	22	-	34	-	1.559
008	CADELBOSCO DI SOPRA	6.739	45	89	233	4	172	11	6.749
009	CAMPAGNOLA EMILIA	4.484	29	48	110	3	125	-	4.453
010	CAMPEGINE	3.812	33	37	185	2	110	-	3.885
011	CARPINETI	4.124	44	44	63	-	90	-	4.097
012	CASALGRANDE	13.399	131	95	322	5	347	2	13.413
013	CASINA	3.931	29	47	119	4	53	-	3.983
014	CASTELLARANO	7.621	99	52	243	2	177	-	7.736
015	CASTELNOVO DI SOTTO	7.134	50	79	185	3	154	2	7.137
016	CASTELNOVO NE' MONTI	9.326	82	108	290	6	145	-	9.451
017	CAVRIAGO	7.859	68	86	291	6	146	1	7.991
018	CIANO D'ENZA	3.319	22	46	102	12	39	7	3.363
019	COLLAGNA	1.236	13	16	45	-	31	-	1.247
020	CORREGGIO	20.002	151	202	322	11	329	4	19.951
021	FABBRICO	5.529	35	48	109	1	90	-	5.536
022	GATTATICO	4.555	40	48	122	4	93	-	4.580
023	GUALTIERI	6.211	50	77	112	7	139	-	6.164
024	GUASTALLA	13.531	102	135	243	4	255	-	13.490

Segue Tav. 8 — Popolazione e movimento anagrafico nei singoli Comuni

Reggio nell'Emilia-Modena

Codice dei Comuni	COMUNI	POPOLAZIONE RESIDENTE al 31 dicembre 1981	ISCRIZIONI E CANCELLAZIONI ANAGRAFICHE NELL'ANNO 1982						POPOLAZIONE RESIDENTE al 31 dicembre 1982
			Per movimento naturale		Per trasferimento di residenza				
			Nati vivi	Morti	Iscritti		Cancellati		
					da altro Comune	dal- l'estero	per altro Comune	per l'estero	
025	LIGONCHIO	1.440	8	27	46	-	43	-	1.424
026	LUZZARA	8.012	64	77	204	3	138	2	8.066
027	MONTECCHIO EMILIA	7.383	79	86	235	9	154	3	7.463
028	NOVELLARA	11.344	101	120	198	4	210	-	11.313
029	POVIGLIO	6.254	44	68	160	5	155	-	6.240
030	QUATTRO CASTELLA	8.371	81	86	323	4	231	-	8.462
031	RAMISETO	1.745	15	29	47	2	83	-	1.697
032	REGGIOLO	7.408	78	76	205	1	135	3	7.478
033	REGGIO NELL'EMILIA	130.088	1.002	1.457	3.445	197	2.420	61	130.794
034	RIO SALICETO	4.219	42	40	103	7	91	1	4.239
035	ROLO	3.459	32	34	69	-	77	-	3.449
036	RUBIERA	9.788	66	94	124	4	239	1	9.648
037	SAN MARTINO IN RIO	5.161	43	58	124	-	88	-	5.182
038	SAN POLO D'ENZA	4.617	35	55	131	5	113	-	4.620
039	SANT'ILARIO D'ENZA	9.370	78	74	191	4	240	5	9.324
040	SCANDIANO	21.465	225	161	527	20	538	11	21.527
041	TOANO	3.965	38	42	109	-	124	-	3.966
042	VETTO	2.255	20	28	61	-	42	-	2.266
043	VEZZANO SUL CROSTOLO	3.434	16	38	115	-	94	1	3.432
044	VIANO	2.467	28	23	75	-	55	-	2.492
045	VILLA MINOZZO	4.501	40	71	94	3	110	1	4.456
	TOTALE	412.961	3.405	4.353	10.861	374	8.707	124	414.417

36 - PROVINCIA DI MODENA

001	BASTIGLIA	2.056	18	23	107	-	86	1	2.071
002	BOMPORTO	5.500	55	42	157	6	155	4	5.517
003	CAMPOGALLIANO	6.019	53	60	224	1	128	-	6.109
004	CAMPOSANTO	2.997	28	32	60	2	72	-	2.983
005	CARPI	50.633	444	513	1.003	71	870	20	50.748
006	CASTELFRANCO EMILIA	20.722	142	225	460	7	380	1	20.725
007	CASTELNUOVO RANGONE	8.629	59	60	395	5	189	2	8.837
008	CASTELVETRO DI MODENA	7.492	61	84	203	1	226	-	7.447
009	CAVEZZO	6.424	45	66	186	2	142	1	6.448
010	CONCORDIA SULLA SECCHIA	8.811	61	97	140	-	109	-	8.746
011	FANANO	3.154	20	54	73	11	85	-	3.119
012	FINALE EMILIA	15.316	126	187	259	23	225	2	15.310
013	FIOFANO MODENESE	14.772	210	76	584	20	599	4	14.907
014	FIUMALBO	1.584	15	18	23	-	12	-	1.592
015	FORMIGINE	21.571	244	167	934	18	485	3	22.112
016	FRASSINORO	2.736	28	41	49	-	45	-	2.727
017	GUIGLIA	3.026	20	38	112	1	82	1	3.038
018	LAMA MOCONO	3.186	20	47	69	4	55	-	3.177
019	MARANELLO	12.873	163	96	457	6	339	-	13.064
020	MARANO SUL PANARO	3.314	21	35	68	2	118	-	3.252
021	MEDOLLA	5.464	45	61	107	1	121	-	5.435
022	MIRANDOLA	21.963	144	246	461	19	368	2	21.371
023	MODENA	180.394	1.266	1.726	2.557	183	2.712	104	179.858
024	MONTECRETO	1.122	6	16	31	-	12	-	1.131
025	MONTEFIORINO	2.497	16	53	105	5	53	-	2.517
026	MONTESE	3.466	27	53	66	1	57	-	3.450
027	NONANTOLA	10.355	68	79	285	6	166	-	10.469
028	NOVI DI MODENA	9.857	79	96	279	2	234	-	9.887
029	PALAGANO	2.491	21	45	13	3	23	-	2.460
030	PAVULLO NEL PRIGNANO	13.012	117	136	248	6	213	2	13.032
031	PIEVEPELAGO	2.345	21	34	55	8	40	-	2.355
032	POLINAGO	2.064	17	32	35	-	42	-	2.042
033	PRIGNANO SULLA SECCHIA	3.149	33	29	56	3	58	-	3.154
034	RAVARINO	4.006	37	53	126	3	105	-	4.014
035	RIOLUNATO	972	8	21	12	-	16	-	955
036	SAN CESARIO SUL PANARO	4.316	40	43	154	-	114	-	4.953
037	SAN FELICE SUL PANARO	9.450	118	109	226	4	147	-	9.542
038	SAN POSSIDONIO	3.297	23	34	96	1	85	2	3.296
039	SAN PROSPERO	3.848	32	36	109	3	113	1	3.842
040	SASSUOLO	40.281	359	276	830	21	990	5	40.220
041	SAVIGNANO SUL PANARO	7.446	60	68	305	3	302	-	7.444
042	SERRAMAZZONI	5.186	37	74	191	1	114	1	5.226
043	SESTOLA	2.873	18	40	64	-	77	-	2.838
044	SOLIERA	10.767	84	106	270	7	173	4	10.845
045	SPILAMBERTO	10.298	72	100	300	3	174	5	10.394
046	VIGNOLA	19.734	157	173	537	21	404	1	19.871
047	ZOCCA	4.214	37	59	111	3	137	-	4.169
	TOTALE	596.282	4.775	5.759	13.192	487	11.512	166	597.299

Segue Tav. 8 — Popolazione e movimento anagrafico nei singoli Comuni

Bologna-Ferrara

Codice dei Comuni	COMUNI	POPOLAZIONE RESIDENTE al 31 dicembre 1981	ISCRIZIONI E CANCELLAZIONI ANAGRAFICHE NELL'ANNO 1982						POPOLAZIONE RESIDENTE al 31 dicembre 1982
			Per movimento naturale		Per trasferimento di residenza				
			Nati vivi	Morti	Iscritti		Cancellati		
					da altro Comune	dal-l'estero	per altro Comune	per l'estero	
37 - PROVINCIA DI BOLOGNA									
001	ANZOLA DELL'EMILIA	(a) 8.482	61	71	347	6	230	12	8.583
002	ARGELATO	6.828	82	39	242	-	179	2	6.932
003	BARICELLA	5.002	41	61	149	1	97	-	5.035
004	BAZZANO	5.284	41	41	115	1	152	-	5.248
005	BENTIVOGLIO	3.947	18	39	147	-	88	-	3.985
006	BOLOGNA	458.494	2.356	5.271	6.858	373	7.946	161	454.703
007	BORGO TOSSIGNANO	2.561	20	28	45	3	45	-	2.556
008	BUDRIO	13.567	76	173	189	1	185	-	13.475
009	CALDERARA DI RENO	8.736	85	58	567	15	313	4	9.028
010	CAMUGNANO	2.211	22	36	65	1	30	-	2.233
011	CASALECCHIO DI RENO	35.852	202	301	1.416	32	1.184	15	36.002
012	CASALFIUMANESE	2.438	24	27	107	-	50	-	2.492
013	CASTEL D'AIANO	1.847	10	26	59	2	60	-	1.832
014	CASTEL DEL RIO	1.146	5	19	27	-	14	-	1.145
015	CASTEL DI CASIO	2.654	17	33	78	3	56	1	2.662
016	CASTEL GUELFO DI BOLOGNA	2.605	23	16	97	5	70	-	2.644
017	CASTELLO D'ARGILE	3.097	26	33	75	-	39	-	3.126
018	CASTELLO DI SERRAVALLE	2.410	18	23	77	1	66	-	2.417
019	CASTEL MAGGIORE	12.556	90	102	290	1	316	7	12.512
020	CASTEL SAN PIETRO TERME	15.653	128	162	505	16	277	1	15.862
021	CASTENASO	11.790	86	89	460	5	287	-	11.965
022	CASTIGLIONE DEI PEPOLI	6.093	44	76	108	2	73	4	6.094
023	CREPELLANO	(a) 6.552	44	61	301	6	183	1	6.658
024	CREVALCORE	11.766	65	137	186	8	173	11	11.704
025	DOZZA	4.041	31	38	220	1	102	-	4.153
026	FONTELELICE	1.563	18	11	43	2	22	1	1.592
027	GAGGIO MONTANO	4.039	31	48	107	1	85	-	4.045
028	GALLIERA	4.271	30	36	117	10	89	2	4.301
029	GRANAGLIONE	2.135	10	44	100	-	49	-	2.152
030	GRANAROLO DELL'EMILIA	6.483	51	49	262	1	201	6	6.541
031	GRIZZANA	2.609	18	36	114	1	81	1	2.624
032	IMOLA	60.585	409	586	999	31	540	7	60.891
033	LIZZANO IN BELVEDERE	2.424	19	31	61	3	73	-	2.397
034	LOIANO	2.329	19	31	121	8	57	-	2.389
035	MALALBERGO	6.097	33	58	143	-	114	1	6.100
036	MARZABOTTO	4.164	32	34	225	2	120	-	4.269
037	MEDICINA	12.574	90	147	215	4	217	1	12.518
038	MINERBIO	6.236	31	75	134	3	108	-	6.221
039	MOLINELLA	12.157	77	142	210	-	121	-	12.181
040	MONGHIDORO	2.487	22	33	75	-	65	-	2.486
041	MONTERENZIO	2.400	25	25	177	4	58	1	2.522
042	MONTE SAN PIETRO	5.001	39	39	396	4	159	-	5.242
043	MONTEVEGLIO	2.715	23	26	158	9	93	1	2.785
044	MONZUNO	3.641	32	40	167	-	151	-	3.649
045	MORDANO	3.780	32	40	64	-	67	-	3.769
046	OZZANO DELL'EMILIA	8.305	68	59	323	1	230	-	8.408
047	PIANORO	12.836	88	99	464	14	314	7	12.982
048	PIEVE DI CENTO	6.322	75	65	152	2	87	1	6.398
049	POBRETTE TERME	5.058	39	68	167	2	162	5	5.031
050	SALA BOLOGNESE	4.543	32	28	116	-	139	-	4.524
051	SAN BENEDETTO VAL DI SAMBRO	4.068	54	51	95	13	92	3	4.084
052	SAN GIORGIO DI PIANO	5.123	34	53	147	1	112	1	5.139
053	SAN GIOVANNI IN PERSICETO	22.300	142	229	362	16	267	2	22.322
054	SAN LAZZARO DI SAVENA	28.601	223	234	912	21	785	26	28.712
055	SAN PIETRO IN CASALE	8.447	53	89	270	2	154	1	8.528
056	SANT'AGATA BOLOGNESE	4.700	23	55	89	1	63	-	4.695
057	SASSO MARCONI	12.773	90	97	383	8	326	7	12.824
058	SAVIGNO	2.051	14	25	82	1	84	1	2.058
059	VERGATO	5.764	44	53	196	3	94	4	5.856
060	ZOLA PREDOSA	15.000	101	120	553	4	438	-	15.100
	TOTALE	929.193	5.736	9.816	20.929	655	18.018	298	928.381
38 - PROVINCIA DI FERRARA									
001	ARGENTA	24.041	147	287	385	6	375	8	23.909
002	BERRA	7.197	54	116	137	-	88	5	7.179
003	BONDENO	18.263	107	244	244	3	256	-	18.117
004	CENTO	29.231	222	274	633	25	557	10	29.270
005	CODIGORO	14.548	100	140	285	7	210	3	14.587
006	CONACCHIO	21.010	220	143	636	2	406	1	21.318

(a) Nel periodo 25/10-31/12/81 il Comune di Crespellano (BO) ha ceduto al Comune di Anzola dell'Emilia (BO) 467 unità.

Segue Tav. 8 — Popolazione e movimento anagrafico nei singoli Comuni

Ferrara-Ravenna-Forli

Codice dei Comuni	COMUNI	POPOLAZIONE RESIDENTE al 31 dicembre 1981	ISCRIZIONI E CANCELLAZIONI ANAGRAFICHE NELL'ANNO 1982						POPOLAZIONE RESIDENTE al 31 dicembre 1982
			Per movimento naturale		Per trasferimento di residenza				
			Nati vivi	Morti	Iscritti		Cancellati		
					da altro Comune	dal- l'estero	per altro Comune	per l'estero	
007	COPPARO	20.835	132	229	313	5	290	-	20.766
008	FERRARA	149.104	773	1.818	1.589	136	2.023	50	147.711
009	FORMIGNANA	2.847	20	27	78	-	57	-	2.861
025	GORO	4.401	47	23	51	-	51	-	4.425
010	JOLANDA DI SAVOIA	4.427	28	46	61	1	101	-	4.370
011	LAGOSANTO	4.531	41	40	138	18	89	-	4.599
012	MASI TORELLO	2.403	14	27	99	7	58	7	2.431
013	MASSA FISCAGLIA	4.365	27	48	86	-	130	-	4.300
014	MESOLA	8.214	75	87	208	-	139	-	8.271
015	MIGLIARINO	4.333	33	47	156	7	87	2	4.393
026	MIGLIARO	2.431	12	33	76	1	69	1	2.417
016	MIRABELLO	3.314	26	37	144	-	136	-	3.378
017	OSTELLATO	7.876	46	68	166	-	136	-	7.884
018	POGGIO RENATICO	7.500	51	77	171	1	111	1	7.534
019	PORTOMAGGIORE	13.558	86	156	241	9	162	3	13.573
020	RO	4.529	25	72	107	-	96	-	4.493
021	SANT'AGOSTINO	5.978	47	66	150	3	112	1	5.999
024	TRESIGALLO	4.839	39	56	140	1	119	-	4.844
022	VIGARANO MAINARDA	6.658	45	95	221	1	170	-	6.660
023	VOGHIERA	4.137	28	44	103	2	74	-	4.152
	TOTALE	330.570	2.445	4.300	6.618	235	6.035	92	379.441
39 - PROVINCIA DI RAVENNA									
001	ALFONSINE	12.584	80	164	165	3	141	1	12.526
002	BAGNACAVALLO	17.538	111	194	209	7	211	5	17.455
003	BAGNARA DI ROMAGNA	1.807	9	20	32	2	24	2	1.804
004	BRISIGHELLA	8.398	46	106	111	3	146	11	8.295
005	CASOLA VALSENIO	3.050	26	34	33	1	46	1	3.029
006	CASTEL BOLOGNESE	7.727	67	67	137	-	86	1	7.777
007	CERVIA	24.677	201	213	429	16	323	4	24.783
008	CONSELICE	9.654	58	136	152	1	147	2	9.580
009	COTIGNOLA	7.081	59	75	153	-	32	1	7.125
010	FAENZA	55.117	430	623	598	32	598	19	54.937
011	FUSIGNANO	7.886	58	88	104	1	117	2	7.842
012	LUGO	34.314	223	371	407	30	474	14	34.115
013	MASSA LOMBARDA	9.131	50	106	113	4	115	2	9.075
014	RAVENNA	138.032	997	1.227	1.659	182	1.786	97	(a) 137.093
015	RIOLO TERME	4.764	40	48	90	4	68	3	4.779
016	RUSSI	10.535	77	145	198	-	146	2	(a) 11.184
017	SANT'AGATA SUL SANTERNO	2.083	8	20	61	1	36	-	2.097
018	SOLAROLO	4.055	26	41	48	-	60	-	4.028
	TOTALE	358.433	2.566	3.678	4.699	287	4.616	167	357.524
40 - PROVINCIA DI FORLI'									
001	BAGNO DI ROMAGNA	6.351	64	57	78	7	97	1	6.345
002	BELLARIA-IGEA MARINA	12.352	101	76	154	15	155	10	12.381
003	BERTINORO	8.075	84	71	202	3	150	1	8.142
004	BORGHI	1.852	25	19	56	3	55	4	1.858
005	CASTROCARO TERME E TERRA DEL SOLE	5.011	44	57	180	4	117	3	5.062
006	CATTOLICA	15.597	141	130	307	13	219	2	15.707
007	CESENA	89.454	728	758	681	69	691	40	89.443
008	CESENATICO	20.092	201	172	287	48	260	11	20.185
009	CIVITELLA DI ROMAGNA	3.992	36	41	65	2	84	-	3.970
010	CORIANO	6.107	86	43	259	17	196	15	6.215
011	DOVADOLA	1.663	14	39	27	4	26	-	1.652
012	FORLI'	110.756	843	1.016	1.339	61	1.093	31	110.859
013	FORLIMPOPOLI	11.174	104	193	250	1	133	1	11.232
014	GALEATA	2.380	19	23	25	-	27	-	2.374
015	GAMBETTOLA	8.534	99	63	211	17	164	3	8.631
016	GATTEO	5.455	62	42	163	38	88	20	5.568
017	GEMIANO	970	8	10	23	-	34	-	957
018	LONGIANO	4.438	32	33	127	17	75	4	4.502
019	MELDOLA	9.133	79	102	162	2	136	1	9.137
020	MERCATO SARACENO	5.868	84	63	130	16	86	7	5.942
021	MISANO ADRIATICO	7.867	83	70	265	21	131	9	8.026
022	MODIGLIANA	4.908	49	70	63	7	47	3	4.907
023	MONDAINO	1.459	11	13	50	4	21	1	1.499
024	MONTE COLONBO	1.483	13	21	29	1	25	-	1.480
025	MONTEFIORE CONCA	1.464	16	19	55	5	60	-	1.461

(a) Il Comune di Ravenna ha ceduto al Comune di Russi (RA) 667 unità.

Segue Tav. 8 — Popolazione e movimento anagrafico nei singoli Comuni

Forlì-Massa Carrara-Lucca

Codice dei Comuni	COMUNI	POPOLAZIONE RESIDENTE al 31 dicembre 1981	ISCRIZIONI E CANCELLAZIONI ANAGRAFICHE NELL'ANNO 1982						POPOLAZIONE RESIDENTE al 31 dicembre 1982
			Per movimento naturale		Per trasferimento di residenza				
			Nati vivi	Morti	Iscritti		Cancellati		
					da altro Comune	dal- l'estero	per altro Comune	per l'estero	
026	MONTEGRIDOLFO	873	14	12	17	1	18	-	875
027	MONTESCUDO	1.608	16	18	54	3	53	2	1.608
028	MONTEFANO	1.572	14	11	21	1	20	-	1.577
029	MOCCIANO DI ROMAGNA	4.703	60	46	184	8	69	3	4.837
030	POGGIO BERNI	1.982	18	21	115	2	16	4	2.076
031	PORTICO E SAN BENEDETTO	1.030	4	21	16	-	19	-	1.010
032	PREDAPPIO	6.225	55	71	76	1	78	-	6.208
033	PREMILCUORE	1.064	6	14	10	-	18	-	1.048
034	RICCIONE	31.467	307	234	826	84	455	29	31.966
035	RIMINI	127.624	1.075	1.136	3.463	80	1.718	159	129.229
036	ROCCA SAN CASCIANO	2.303	19	25	30	1	52	-	2.276
037	RONCOFREDDO	2.454	25	19	42	4	59	-	2.447
038	SALUDECIO	2.424	22	32	43	3	57	-	2.403
039	SAN CLEMENTE	2.426	19	35	92	-	56	-	2.446
040	SAN GIOVANNI IN MARIGNANO	6.568	69	69	129	1	66	2	6.630
041	SAN MAURO PASCOLI	7.175	81	44	172	5	103	-	7.286
042	SANTARCANGELO DI ROMAGNA	15.938	173	138	347	10	247	12	16.071
043	SANTA SOFIA	4.365	34	52	60	4	51	-	4.360
044	SARSINA	4.056	41	37	58	5	65	-	4.068
045	SAVIGNANO SUL RUBICONE	12.279	123	91	252	7	188	3	12.379
046	SOGLIANO AL RUBICONE	3.118	32	44	80	-	114	-	3.072
048	TORRIANA	926	7	13	31	-	31	1	919
049	TREDOZIO	1.624	14	25	24	1	25	-	1.613
050	VERGHERETO	2.552	27	28	49	2	62	1	2.539
051	VERUCCHIO	6.269	72	49	218	11	137	7	6.377
	TOTALE	599.080	5.353	5.387	11.597	609	8.007	390	602.855

45 - PROVINCIA DI MASSA CARRARA

001	AULLA	10.427	79	116	240	5	232	-	10.403
002	BAGNONE	2.558	13	55	72	8	43	-	2.553
003	CARRARA	68.691	614	715	889	137	826	23	68.767
004	CASOLA IN LUNIGIANA	1.541	7	25	32	4	19	-	1.540
005	COHANO	964	7	18	16	-	29	-	940
006	FILATTIERA	2.765	9	32	43	2	44	-	2.743
007	FIVIZZANO	10.279	82	153	154	8	126	1	10.243
008	FOSDINOVO	4.454	36	66	132	2	136	-	4.422
009	LICCIANA NARDI	4.447	37	71	144	8	82	-	4.483
010	MASSA	65.638	625	530	615	78	714	40	65.672
011	MONTIGNOSO	8.734	89	73	170	9	192	-	8.737
012	MULAZZO	2.893	17	38	36	8	27	1	2.888
013	PODENZANA	1.388	12	18	68	1	43	-	1.408
014	PONTREMOLI	10.098	49	163	145	59	119	-	10.069
015	TRESANA	2.244	17	52	47	1	55	-	2.202
016	VILLAFRANCA IN LUNIGIANA	4.496	26	58	159	4	71	-	4.556
017	ZERI	1.789	11	33	31	1	32	-	1.767
	TOTALE	203.406	1.730	2.216	2.993	335	2.790	65	203.393

46 - PROVINCIA DI LUCCA

001	ALTOPASCIO	9.589	82	117	288	9	195	-	9.656
002	BAGNI DI LUCCA	8.029	61	124	114	30	119	8	7.983
003	BARGA	10.818	90	127	145	59	151	14	10.820
004	BORGO A MOZZANO	7.725	65	118	142	8	120	5	7.697
005	CAMAIORE	30.761	262	323	655	66	541	33	30.847
006	CAMPORGIANO	2.629	16	36	43	2	28	2	2.624
007	CAPANNOI	44.032	364	545	882	95	628	22	44.178
008	CAREGGINE	847	10	14	21	-	17	-	847
009	CASTELNUOVO DI GARFAGNANA	6.388	54	55	130	6	133	1	6.389
010	CASTIGLIONE DI GARFAGNANA	2.112	27	30	45	1	38	-	2.117
011	COREGLIA ANTELMINELLI	5.007	37	59	96	15	62	3	5.031
012	FABBRICHE DI VALLICO	678	2	6	11	-	17	-	668
013	FORTE DEI MARMI	10.305	73	113	197	9	220	5	10.246
014	FOSCIANDORA	731	14	7	8	1	15	-	732
015	GALLICIANO	4.126	25	63	50	6	54	-	4.090
016	GIUNGUGNANO	646	3	10	15	3	9	-	648
017	LUCCA	91.238	755	1.168	1.335	132	1.569	37	90.686
018	MASSAROSA	17.777	158	221	319	26	185	4	17.870
019	MINUCCIANO	2.853	22	44	58	4	59	-	2.834
020	MOLAZZANA	1.399	10	16	22	3	25	-	1.393
021	MONTECARLO	3.660	34	39	131	12	123	-	3.675

Segue Tav. 8 — Popolazione e movimento anagrafico nei singoli Comuni

Lucca-Pistoia-Firenze

Codice dei Comuni	COMUNI	POPOLAZIONE RESIDENTE al 31 dicembre 1981	ISCRIZIONI E CANCELLAZIONI ANAGRAFICHE NELL'ANNO 1982						POPOLAZIONE RESIDENTE al 31 dicembre 1982
			Per movimento naturale		Per trasferimento di residenza				
			Nati vivi	Morti	Iscritti		Cancellati		
				da altro Comune	dal- l'estero	per altro Comune	per l'estero		
022	PESCAGLIA	3.828	23	61	102	9	54	1	3.846
023	PIAZZA AL SERCHIO	2.663	25	28	33	2	28	-	2.667
024	PIETRASANTA	25.374	202	297	451	45	346	8	25.421
025	PIEVE PISCIANA	2.502	28	22	75	2	55	-	2.530
026	PORCARI	6.709	77	65	210	4	117	3	6.815
027	SAN ROMANO IN GARFAGNANA	1.434	7	28	25	-	28	-	1.410
028	SERAVEZZA	13.005	121	174	290	19	228	-	13.033
029	SILLANO	875	3	15	12	-	13	-	862
030	STAZZEMA	4.145	33	69	53	10	58	-	4.114
031	VAGLI SOTTO	1.458	10	12	25	8	27	-	1.462
032	VERGEMOLI	558	4	8	13	-	8	-	559
033	VIAREGGIO	58.355	484	579	1.207	116	1.149	30	58.404
034	VILLA BASILICA	2.167	25	29	43	3	38	-	2.171
035	VILLA COLLEMANDINA	1.365	14	13	10	8	14	-	1.370
	TOTALE	385.788	3.220	4.635	7.256	713	6.471	176	385.695

47 - PROVINCIA DI PISTOIA

001	ABETONE	818	12	3	15	-	15	-	827
002	AGLIANA	13.334	105	100	151	6	187	1	13.308
003	BUGGIANO	7.339	72	87	260	17	223	7	7.371
022	CHIESINA UZZANESE	3.941	31	42	200	3	76	-	4.057
004	CUTIGLIANO	1.896	16	29	38	-	16	-	1.905
005	LAMPORECCHIO	6.526	47	80	123	4	85	-	6.534
006	LARCIANO	5.948	50	51	129	2	89	-	5.989
007	MARLIANA	2.364	20	22	104	7	66	5	2.402
008	MASSA E COZZILE	5.766	42	57	265	11	142	-	5.885
009	MONSUMMANO TERME	17.063	202	136	516	30	374	1	17.300
010	MONTALE	8.806	97	57	273	5	159	-	8.965
011	MONTECATINI-TERME	21.529	151	311	577	71	647	21	21.349
012	PESCIA	18.515	144	219	297	27	262	7	18.495
013	PIEVE A NIEVOLE	7.530	30	68	297	9	217	-	7.731
014	PISTOIA	92.187	656	1.101	1.349	68	1.196	30	91.933
015	PITEGLIO	2.279	15	27	54	14	45	-	2.290
016	PONTE BUGGIANESE	7.087	67	76	241	11	160	5	7.165
017	QUARRATA	20.354	191	181	428	18	259	10	20.541
018	SAMBUCA PISTOIESE	1.736	6	29	52	6	53	-	1.718
019	SAN MARCELLO PISTOIESE	8.493	46	114	137	5	122	5	8.440
020	SERRAVALLE PISTOIESE	7.767	65	82	237	5	164	4	7.824
021	UZZANO	3.422	39	31	258	15	111	4	3.588
	TOTALE	264.800	2.154	2.903	6.001	334	4.659	100	265.617

48 - PROVINCIA DI FIRENZE

001	BAGNO A RIPOLI	25.773	174	239	1.126	43	503	6	26.368
002	BARBERINO DI MUGELLO	8.213	76	92	168	4	192	-	8.177
003	BARBERINO VAL D'ELSA	3.309	25	48	91	7	123	-	3.261
004	BORGO SAN LORENZO	14.693	134	157	278	9	161	2	14.794
005	CALENZANO	13.499	117	128	512	7	214	2	13.791
006	CAMPI BISENZIO	33.138	326	268	852	27	616	7	33.452
007	CANTAGALLO	2.535	18	34	52	-	55	-	2.516
008	CAPPAIA E LIMITE	4.740	41	50	82	-	100	1	4.712
009	CARMIGNANO	7.955	83	94	250	13	129	1	8.077
010	CASTELFIORENTINO	17.424	158	178	285	12	238	-	17.463
011	CERRETO GUIDI	8.632	56	79	164	-	154	-	8.619
012	CERTALDO	15.896	118	171	304	19	235	1	15.930
013	DICOMANO	4.051	38	55	264	7	104	-	4.201
014	EMPOLI	45.145	309	489	728	32	696	18	45.011
015	FIESOLE	14.532	110	173	487	41	228	18	14.751
016	FIGLINE VALDARNO	15.280	145	152	416	10	255	6	15.438
017	FIRENZE	447.529	2.840	5.242	7.024	807	8.413	251	444.294
018	FIRENZUOLA	5.200	37	75	107	6	71	5	5.199
019	FUCECCIO	20.494	194	186	411	12	331	2	20.592
020	GAMBASSI TERME	3.843	27	38	123	-	76	-	3.879
021	GREVE IN CHIANTI	10.527	76	120	317	26	235	5	10.586
022	IMPRUNETA	14.654	101	162	390	34	293	6	14.728
023	INCISA IN VAL D'ARNO	4.589	49	32	152	8	121	4	4.641
024	LASTRA A SIGNA	17.007	143	158	280	18	367	3	16.920
025	LORENZUOLA	1.088	8	14	24	1	38	-	1.069
026	MARRADI	4.112	38	57	67	9	63	7	4.099
027	MONTAIONE	3.399	21	72	199	5	64	1	3.487

Segue Tav. 8 — Popolazione e movimento anagrafico nei singoli Comuni

Firenze-Livorno-Pisa

Codice dei Comuni	COMUNI	POPOLAZIONE RESIDENTE al 31 dicembre 1981	ISCRIZIONI E CANCELLAZIONI ANAGRAFICHE NELL'ANNO 1982						POPOLAZIONE RESIDENTE al 31 dicembre 1982
			Per movimento naturale		Per trasferimento di residenza				
			Nati vivi	Morti	Iscritti		Cancellati		
					da altro Comune	dal-l'estero	per altro Comune	per l'estero	
028	MONTELUPO FIORENTINO	10.104	76	105	276	5	205	-	10.151
029	MONTEMURLO	15.635	183	71	500	24	415	4	15.852
030	MONTESPERTOLI	8.684	63	116	214	4	183	5	8.661
031	PALAZZUOLO SUL SENIO	1.358	12	18	40	1	29	-	1.364
032	PELAGO	6.946	55	70	351	4	167	-	7.119
051	POGGIO A CAIANO	6.302	70	62	298	1	106	1	6.502
033	PONTASSIEVE	20.079	173	196	451	10	413	9	20.095
034	PRATO	160.278	1.473	1.335	2.537	221	1.794	38	161.342
035	REGGELLO	11.947	125	112	302	3	248	1	12.016
036	RIGNANO SULL'ARNO	5.443	53	70	129	8	137	-	5.426
037	RUFFINA	5.369	35	61	169	4	112	-	5.404
038	SAN CASCIANO IN VAL DI PESA	15.324	117	152	368	40	337	24	15.336
039	SAN GODENZO	1.165	11	14	21	-	36	-	1.147
040	SAN PIERO A SIEVE	3.319	28	43	74	2	74	-	3.306
041	SCANDICCI	53.932	384	407	1.426	53	1.208	38	54.142
042	SCARPERIA	5.319	51	62	143	6	107	1	5.349
043	SESTO FIORENTINO	45.410	345	472	740	29	843	14	45.195
044	SIGNA	14.001	116	143	332	6	292	-	14.020
045	TAVARNELLE VAL DI PESA	6.325	68	77	164	16	101	4	6.391
046	VAGLIA	3.440	34	36	121	14	77	1	3.495
047	VAIANO	7.942	60	63	182	3	146	-	7.978
048	VERNIO	5.617	38	65	86	-	90	-	5.586
049	VICCHIO	5.960	37	54	158	12	91	4	6.018
050	VINCI	13.690	127	122	359	5	316	3	13.740
	TOTALE	1.200.856	9.196	12.489	24.594	1.628	21.602	493	1.201.690

49 - PROVINCIA DI LIVORNO

901	BIBBONA	2.647	26	35	78	3	72	-	2.647
002	CAMPIGLIA MARITTIMA	12.471	81	100	240	10	176	8	12.518
003	CAMPO NELL'ELBA	4.145	50	33	246	9	177	-	4.240
004	CAPOLIVIERI	2.242	30	28	159	-	41	-	2.362
005	CAPRAIA ISOLA	391	5	6	43	-	63	-	370
006	CASTAGNETO CARDUCCI	8.235	68	93	114	9	81	1	8.251
007	CECINA	24.352	184	290	466	11	293	4	24.426
008	COLLESALVETTI	14.350	171	142	549	10	627	11	14.300
009	LIVORNO	175.589	1.472	1.828	2.307	122	1.844	15	175.803
010	MARCIANA	2.302	13	31	36	-	43	-	2.277
011	MARCIANA MARINA	1.948	20	28	43	2	38	-	1.947
012	PIOMBINO	39.359	205	451	404	45	486	5	39.071
013	PORTO AZZURRO	3.080	33	31	133	3	111	-	3.107
014	PORTOPERRAIO	10.816	96	143	726	32	281	4	11.242
015	RIO MARINA	2.318	27	37	269	-	51	-	2.526
016	RIO NELL'ELBA	905	3	20	26	-	22	-	892
017	ROSGNANO MARITTIMO	30.004	230	313	467	40	529	50	29.849
018	SAN VINCENZO	7.550	42	75	241	16	214	-	7.560
019	SASSETTA	585	1	6	29	6	23	-	592
020	SUVERETO	3.159	23	27	38	2	42	3	3.150
	TOTALE	346.448	2.780	3.717	6.614	320	5.214	101	347.130

50 - PROVINCIA DI PISA

001	BIENTINA	4.906	48	53	93	2	72	-	4.924
002	BUTI	5.222	53	52	90	3	64	1	5.251
003	CALCI	5.055	27	63	137	11	81	-	5.086
004	CALCINAIA	7.176	77	79	237	15	151	-	7.275
005	CAPANNOLE	4.794	51	42	125	-	83	2	4.843
006	CASALE MARITTIMO	938	6	10	29	8	35	-	936
007	CASCIANA TERME	3.118	27	31	65	5	85	3	3.096
008	CASCINA	35.437	310	411	698	34	518	13	35.537
009	CASTELFRANCO DI SOTTO	10.761	98	115	274	12	264	3	10.763
010	CASTELLINA MARITTIMA	1.830	18	25	42	4	37	1	1.831
011	CASTELNUOVO DI VAL DI CECINA	2.890	19	45	54	-	75	-	2.843
012	CHIANNI	1.741	19	25	24	2	27	-	1.734
013	CRESPINA	3.185	31	35	97	3	50	-	3.231
014	FAUGLIA	2.601	18	34	99	3	68	4	2.615
015	GUARDISTALLO	996	7	17	22	1	23	-	986
016	LAJATICO	1.583	11	17	19	4	20	-	1.580
017	LARI	7.291	61	95	262	16	125	-	7.410
018	LORENZANA	938	7	16	18	1	20	1	927
019	MONTECATINI VAL DI CECINA	2.391	23	27	42	-	58	-	2.371

Segue Tav. 8 — Popolazione e movimento anagrafico nei singoli Comuni

Pisa-Arezzo-Siena

Codice dei Comuni	COMUNI	POPOLAZIONE RESIDENTE al 31 dicembre 1981	ISCRIZIONI E CANCELLAZIONI ANAGRAFICHE NELL'ANNO 1982						POPOLAZIONE RESIDENTE al 31 dicembre 1982
			Per movimento naturale		Per trasferimento di residenza				
			Nati vivi	Morti	Iscritti		Cancellati		
					da altro Comune	dal- l'estero	per altro Comune	per l'estero	
020	MONTESCUDAIO	1.215	4	10	60	4	30	-	1.243
021	MONTEVERDI MARITTIMO	843	6	11	18	2	52	-	806
022	MONTEPOLI IN VAL D'ARNO	8.834	92	95	189	4	169	-	8.855
023	ORCIANO PISANO	594	5	2	21	-	5	-	613
024	PALAIA	4.617	35	47	95	2	90	4	4.608
025	PECCIOLI	5.335	40	74	64	-	52	-	5.313
026	PISA	104.389	832	1.168	2.152	176	1.777	50	104.554
027	POMARANCE	7.653	50	97	87	5	74	-	7.624
028	PONSACCO	11.705	115	106	230	9	211	3	11.739
029	PONTEDERA	27.995	217	238	476	16	423	1	28.042
030	RIPARBELLA	1.367	8	16	39	2	43	-	1.357
031	SAN GIULIANO TERME	26.671	230	302	625	39	615	1	26.647
032	SAN MINIATO	24.978	211	264	587	29	428	-	25.113
033	SANTA CRUCE SULL'ARNO	12.608	128	130	310	7	261	10	12.652
034	SANTA LUCE	1.444	6	13	48	6	22	-	1.469
035	SANTA MARIA A MONTE	10.409	113	90	266	1	214	-	10.485
036	TERRICCIOLA	3.884	36	42	126	-	81	-	3.923
037	VECCHIANO	9.655	83	111	246	15	143	-	9.745
038	VICOPISANO	7.364	55	97	210	6	132	-	7.406
039	VOLTERRA	14.085	88	226	176	6	166	5	13.958
	TOTALE	388.498	3.265	4.331	8.452	453	6.844	102	389.391

51 - PROVINCIA DI AREZZO

001	ANGHIARI	6.058	55	84	82	10	86	-	6.035
002	AREZZO	92.055	760	823	913	62	1.072	34	91.861
003	BADIA TEDALDA	1.551	13	18	17	-	29	-	1.534
004	BIBBIENA	10.668	97	105	270	8	104	5	10.829
005	BUCINE	8.443	65	119	197	12	160	3	8.435
006	CAPOLONA	4.026	44	34	87	-	70	8	4.045
007	CAPRESE MICHELANGELO	1.846	7	19	16	6	40	-	1.816
008	CASTEL FOCOGNANO	3.234	34	35	68	5	53	-	3.253
009	CASTELFRANCO DI SOPRA	2.338	21	32	81	2	43	-	2.367
010	CASTEL SAN NICCOLO'	3.028	28	43	49	-	55	6	3.001
011	CASTIGLION FIBOCCHI	1.521	20	12	50	-	12	-	1.567
012	CASTIGLION FIORENTINO	11.196	107	116	146	4	120	1	11.216
013	CAVRIGLIA	5.932	53	60	157	2	118	-	5.966
014	CHITIGNANO	809	5	9	5	1	8	1	802
015	CHIUSI DELLA VERNA	2.298	26	26	44	11	63	4	2.286
016	CIVITELLA IN VAL DI CHIANA	7.215	73	55	179	4	123	-	7.293
017	CORTONA	22.727	208	222	387	22	269	10	22.843
018	FOIANO DELLA CHIANA	7.590	75	81	143	9	113	1	7.622
019	LATERINA	3.152	26	38	89	2	65	-	3.166
020	LORO CIUFFENNA	4.090	41	42	82	5	76	-	4.100
021	LUCIGNANO	3.252	31	40	61	1	40	-	3.265
022	MARCIANO DELLA CHIANA	2.194	25	20	50	-	42	-	2.197
023	MONTEMIGNAIO	511	3	11	13	-	16	-	500
024	MONTERCHI	1.915	12	25	26	1	42	1	1.886
025	MONTE SAN SAVINO	7.611	65	79	171	6	81	-	7.693
026	MONTEVARCHI	22.283	163	250	365	20	335	5	22.241
027	ORTIGNANO RAGGIOLO	815	9	9	25	1	30	-	811
028	PERGINE VALDARNO	3.023	22	38	62	1	56	-	3.014
029	PIAN DI SCO	4.292	35	46	113	-	58	-	4.336
030	PIEVE SANTO STEFANO	3.575	30	43	100	7	112	3	3.554
031	POPPI	5.710	28	69	106	21	125	1	5.670
032	PRATOVECCHIO	3.021	26	37	82	2	73	-	3.021
033	SAN GIOVANNI VALDARNO	19.493	126	214	376	10	346	-	19.445
034	SANSEPOLCRO	15.483	106	137	305	25	198	3	15.581
035	SESTINO	1.706	13	36	21	-	15	-	1.689
036	STIA	3.022	23	52	73	-	64	-	3.002
037	SUBBIANO	4.045	37	36	120	1	60	-	4.107
038	TALLA	1.275	9	20	62	1	29	2	1.296
039	TERRANUOVA BRACCIOLINI	9.932	79	96	224	7	179	10	9.957
	TOTALE	312.925	2.600	3.231	5.417	269	4.580	98	313.302

52 - PROVINCIA DI SIENA

001	ABBADIA SAN SALVATORE	7.806	73	66	111	6	131	-	7.799
002	ASCIANO	6.007	63	56	158	5	126	5	6.046
003	CONVENTO	2.954	23	28	112	-	71	-	2.990
004	CASOLE D'ELSA	2.687	23	29	109	16	86	4	2.716

Segue Tav. 8 — Popolazione e movimento anagrafico nei singoli Comuni

Siena-Grosseto-Perugia

Codice dei Comuni	COMUNI	POPOLAZIONE RESIDENTE al 31 dicembre 1981	ISCRIZIONI E CANCELLAZIONI ANAGRAFICHE NELL'ANNO 1982						POPOLAZIONE RESIDENTE al 31 dicembre 1982
			Per movimento naturale		Per trasferimento di residenza				
			Nati vivi	Morti	Iscritti		Cancellati		
					da altro Comune	dal-l'estero	per altro Comune	per l'estero	
005	CASTELLINA IN CHIANTI	2.654	22	39	94	6	73	-	2.664
006	CASTELNUOVO BERARDENGA	5.390	51	68	207	10	163	1	5.426
007	CASTIGLIONE D'ORCIA	3.152	28	32	51	1	49	-	3.151
008	CETONA	3.144	22	44	95	1	58	-	3.160
009	CHIACCIANO TERME	7.268	54	68	103	3	96	-	7.264
010	CHIUSDINO	2.245	18	38	50	6	54	-	2.227
011	CHIUSI	9.241	77	111	276	1	201	3	9.280
012	COLLE DI VAL D'ELSA	16.072	143	159	369	19	204	5	16.235
013	GAIOLE IN CHIANTI	2.577	12	34	39	6	76	2	2.522
014	MONTALCINO	5.506	31	81	101	3	95	-	5.465
015	MONTEPULCIANO	14.171	97	168	281	5	230	-	14.156
016	MONTERRIGGIONI	6.706	60	62	349	7	239	-	6.821
017	MONTEBONI D'ARBIA	5.664	53	55	300	5	110	-	5.857
018	MONTICIANO	1.584	9	25	51	-	40	-	1.579
019	MURLO	1.785	8	23	55	3	44	1	1.783
020	PIANCASTAGNAIO	4.408	40	43	108	12	79	1	4.445
021	PIENZA	2.466	18	24	36	-	46	-	2.450
022	POGGIBONSI	26.370	220	271	393	22	441	2	26.291
023	RADDA IN CHIANTI	1.580	16	18	51	16	29	1	1.615
024	RADICOPANI	1.409	7	16	48	1	18	-	1.431
025	RADICONOLI	1.095	8	18	24	3	39	-	1.073
026	RAPOLANO TERME	5.086	37	47	105	4	93	-	5.092
027	SAN CASCIANO DEI BAGNI	2.130	16	24	27	2	46	-	2.105
028	SAN GIMIGNANO	7.349	55	77	162	5	155	3	7.336
029	SAN GIOVANNI D'ASSO	1.091	9	14	10	1	37	-	1.060
030	SAN QUIRICO D'ORCIA	2.230	14	19	40	-	52	2	2.211
031	SARTEANO	4.279	34	65	132	6	70	2	4.314
032	SIENA	61.821	384	880	1.198	79	1.241	12	61.349
033	SINALUNGA	11.573	99	139	216	17	116	1	11.649
034	SOVICILLE	6.743	55	74	224	10	144	2	6.812
035	TORRETA DI SIENA	7.136	60	66	113	7	103	1	7.146
036	TREQUANDA	1.414	8	19	45	7	47	-	1.408
	TOTALE	254.793	1.947	3.000	5.843	295	4.902	48	254.928

53 - PROVINCIA DI GROSSETO

001	ARCIDOSSO	4.545	28	72	88	11	133	-	4.467
002	CAMPAGNATICO	2.621	20	32	34	1	36	-	2.608
003	CAPALBIO	4.035	31	29	74	2	75	-	4.038
004	CASTEL DEL PIANO	4.378	39	58	167	1	80	2	4.445
005	CASTELL'AZZARA	2.375	19	30	48	-	43	-	2.369
006	CASTIGLIONE DELLA PESCAIA	7.598	45	84	186	9	178	4	7.572
007	CINIGIANO	3.388	25	41	53	2	63	-	3.364
008	CIVITELLA PAGANICO	3.296	26	38	63	-	85	-	3.262
009	FOLLONICA	21.358	148	175	483	22	378	20	21.438
010	GAVORRANO	7.822	68	107	233	17	149	2	7.882
011	GROSSETO	69.459	587	612	1.066	54	875	10	69.669
012	ISOLA DEL GIGLIO	1.651	12	23	43	2	44	-	1.641
013	MAGLIANO IN TOSCANA	4.294	32	46	60	-	61	-	4.279
014	MANCIANO	7.562	61	124	142	3	98	-	7.546
015	MASSA MARITTIMA	10.059	58	143	254	23	171	3	10.077
016	MONTE ARGENTARIO	13.414	115	114	162	9	207	9	13.370
027	MONTROTONDO MARITTIMO	1.552	17	25	41	-	24	-	1.561
017	MONTIERI	1.960	9	35	28	8	46	-	1.924
018	ORBETELLO	14.727	121	152	404	11	263	-	14.848
019	PI TIGLIANO	4.449	33	74	91	8	102	3	4.402
020	ROCCALBEGNA	1.667	10	28	41	-	39	-	1.651
021	ROCCA STRADA	9.986	54	155	134	7	132	4	9.890
022	SANTA FIORA	3.232	19	47	126	4	83	-	3.251
023	SCANSANO	5.050	30	90	94	6	78	-	5.012
024	SCARLINO	2.503	17	31	92	-	74	-	2.507
025	SEGGIANO	1.234	2	20	36	1	25	-	1.228
028	SEMPRONIANO	1.703	11	24	19	-	21	-	1.688
026	SORANO	4.644	39	64	74	2	88	-	4.607
	TOTALE	220.562	1.676	2.473	4.336	203	3.651	57	220.596

54 - PROVINCIA DI PERUGIA

001	ASSISI	24.645	225	213	389	48	470	12	24.612
002	BASTIA	14.994	157	125	353	29	218	8	15.182
003	BETTONA	3.320	31	27	61	10	50	1	3.344

Segue Tav. 8 — Popolazione e movimento anagrafico nei singoli Comuni

Perugia-Terni

Codice dei Comuni	COMUNI	POPOLAZIONE RESIDENTE al 31 dicembre 1981	ISCRIZIONI E CANCELLAZIONI ANAGRAFICHE NELL'ANNO 1982						POPOLAZIONE RESIDENTE al 31 dicembre 1982
			Per movimento naturale		Per trasferimento di residenza				
			Nati vivi	Morti	Iscritti		Cancellati		
					da altro Comune	dal- l'estero	per altro Comune	per l'estero	
004	BEVAGNA	4.594	50	52	78	1	93	-	4.578
005	CAMPELLO SUL CLITUNNO	2.249	25	25	58	2	46	5	2.258
006	CANNARA	3.482	37	31	66	8	45	-	3.517
007	CASCIA	3.291	36	42	47	-	55	-	3.277
008	CASTEL RITALDI	2.186	25	26	57	1	53	-	2.190
009	CASTIGLIONE DEL LAGO	13.427	109	170	249	20	246	-	13.389
010	CERRETO DI SPOLETO	1.243	10	17	40	1	26	-	1.251
011	CITERNA	2.818	35	21	74	2	47	-	2.861
012	CITTA' DELLA PIEVE	6.451	48	93	146	5	149	-	6.408
013	CITTA' DI CASTELLO	37.649	388	403	418	39	332	7	37.752
014	COLLAZZONE	2.751	33	34	48	-	63	-	2.735
015	CORCIANO	11.128	117	80	471	9	179	-	11.466
016	COSTACCIARO	1.273	11	13	29	4	40	-	1.264
017	DERUTA	7.372	82	57	90	4	81	1	7.409
018	FOLIGNO	52.550	478	559	864	75	517	-	52.891
019	FOSSATO DI VICO	2.349	21	31	45	16	43	1	2.356
020	FRATTA TODINA	1.715	9	20	19	-	36	-	1.687
021	GIANO DELL'UMBRIA	3.131	38	46	42	5	47	-	3.123
022	GUALDO CATTANEO	5.998	54	83	79	11	87	2	5.970
023	GUALDO TADINO	13.846	131	150	282	44	116	-	14.037
024	GUBBIO	31.937	336	308	342	43	294	40	32.016
025	LISCIANO NICCOMÈ	699	7	7	23	3	10	1	714
026	MAGIONE	11.230	96	116	232	25	85	-	11.382
027	MARCIANO	15.517	153	160	236	4	209	5	15.536
028	MASSA MARTANA	3.779	36	38	49	8	44	2	3.788
029	MONTA CASTELLO DI VIBIO	1.737	9	20	33	1	25	-	1.735
030	MONTEFALCO	5.566	50	67	85	1	87	-	5.548
031	MONTELEONE DI SPOLETO	684	7	6	23	-	4	-	704
032	MONTA SANTA MARIA TIBERINA	1.378	12	18	36	1	37	-	1.372
033	MONTONE	1.530	15	14	27	-	31	1	1.526
034	NOCERA UMBRA	6.155	67	83	91	24	44	-	6.210
035	NORCIA	4.753	37	80	159	2	156	-	4.715
036	PACIANO	302	6	8	16	-	24	-	892
037	PANICALE	5.061	47	40	106	4	80	5	5.093
038	PASSIGNANO SUL TRASIMENO	4.517	38	44	86	29	51	-	4.575
039	PERUGIA	142.409	1.293	1.320	2.103	427	1.787	36	143.089
040	PIEGARO	3.756	24	52	54	12	94	-	3.700
041	PIETRALUNGA	2.481	19	37	33	3	31	-	2.468
042	POGGIODOMO	298	3	6	14	-	11	-	298
043	PRECI	1.118	9	24	12	-	33	-	1.082
044	SAN GIUSTINO	9.255	76	90	205	13	149	7	9.303
045	SANT'ANATOLIA DI NARCO	698	5	7	16	-	23	-	593
046	SCHEGGIA E PASCELUPPO	1.685	24	24	37	4	36	1	1.689
047	SCHEGGINO	542	5	9	9	-	3	-	544
048	SELLANO	1.603	10	26	30	-	34	-	1.589
049	SIGILLO	2.344	17	21	52	-	52	-	2.340
050	SPELLO	7.598	76	71	118	13	95	1	7.638
051	SPOLETO	37.366	346	370	576	63	413	12	37.556
052	TODI	17.063	161	185	260	7	194	-	17.112
053	TORGIANO	4.727	54	40	72	23	74	-	4.762
054	TREVI	7.984	81	83	156	14	90	1	7.161
055	TUORO SUL TRASIMENO	3.515	24	41	61	14	42	4	3.527
056	UMBERTIDE	14.161	128	150	182	19	171	3	14.166
057	VALFABBRICA	3.406	43	27	33	3	52	-	3.406
058	VALLO DI NERA	505	4	8	6	-	9	-	498
059	VALTOPINA	1.409	14	16	32	-	37	-	1.402
	TOTALE	580.846	5.482	5.934	9.610	1.094	7.656	156	583.286

55 - PROVINCIA DI TERNI

001	ACQUA SPARTA	4.651	41	54	95	7	70	1	4.669
002	ALLERONA	1.706	16	22	63	-	32	-	1.731
003	ALVIANO	1.382	16	17	30	-	31	-	1.380
004	AMELIA	10.975	100	124	136	16	99	2	11.002
005	ARRONE	2.677	26	29	86	-	31	-	2.729
006	ATTIGLIANO	1.684	21	18	54	-	16	-	1.725
0036	AVIGLIANO UMBRO	2.236	22	27	57	11	36	-	2.263
007	BASCHI	2.740	26	42	99	1	43	1	2.783
008	CALVI DELL'UMBRIA	1.921	18	26	49	-	56	-	1.906
009	CASTEL GIORGIO	2.238	14	31	54	-	34	-	2.241
010	CASTEL VISCARDO	2.650	18	33	171	1	73	-	2.734
011	FABRO	2.747	28	29	78	5	40	1	2.788
012	FERENTILLO	2.088	13	27	35	5	16	1	2.097

Segue Tav. 8 — Popolazione e movimento anagrafico nei singoli Comuni

Terni-Pesaro e Urbino

Codice dei Comuni	COMUNI	POPOLAZIONE RESIDENTE al 31 dicembre 1981	ISCRIZIONI E CANCELLAZIONI ANAGRAFICHE NELL'ANNO 1982						POPOLAZIONE RESIDENTE al 31 dicembre 1982
			Per movimento naturale		Per trasferimento di residenza				
			Nati vivi	Morti	Iscritti		Cancellati		
					da altro Comune	dal-l'estero	per altro Comune	per l'estero	
013	FICULLE	1.742	21	30	42	1	44	-	1.732
014	GIOVE	1.542	15	13	43	-	30	-	1.557
015	GUARDEA	1.740	22	21	48	-	29	-	1.760
016	LUGNANO IN TEVERINA	1.620	17	20	29	1	22	-	1.625
017	MONTECASTRILLI	4.017	52	41	120	5	90	-	4.063
018	MONTECCHIO	1.818	16	31	22	-	31	1	1.793
019	MONTEFRANCO	1.158	13	10	63	2	43	-	1.183
020	MONTEGABBIONE	1.340	8	18	35	14	50	-	1.329
021	MONTELEONE D'ORVIETO	1.623	8	19	31	-	39	-	1.613
022	NARNI	20.742	189	191	271	6	261	8	20.748
023	ORVIETO	22.822	198	260	467	12	397	16	22.826
024	OTRICOLI	1.796	11	21	35	1	19	-	1.803
025	PARRANO	696	4	5	18	1	25	-	689
026	PENNA IN TEVERINA	936	12	11	15	-	7	-	945
027	POLINO	312	3	3	2	-	5	-	309
028	PORANO	1.064	6	14	64	-	36	-	1.084
029	SAN GEMINI	3.819	44	30	107	-	66	-	3.874
030	SAN VENANZO	2.356	17	23	67	5	68	1	2.353
031	STRONCONE	4.106	35	45	106	1	103	-	4.100
032	TERNI	111.508	924	1.029	1.196	130	1.181	41	111.507
	TOTALE	226.452	1.974	2.314	3.788	225	3.111	73	226.941

41 - PROVINCIA DI PESARO E URBINO

001	ACQUALAGNA	3.680	57	25	83	-	60	-	3.735
002	APECCHIO	2.482	23	26	27	3	37	-	2.472
003	AUDITORE	1.372	14	15	43	-	24	-	1.390
004	BARCHI	1.055	16	15	14	1	24	-	1.047
005	BELFORTE ALL'ISAURO	707	8	5	12	-	12	-	710
006	BORGO PACE	849	4	7	7	3	12	-	844
007	CAGLI	9.568	81	110	127	36	132	1	9.569
008	CANTIANO	3.087	19	39	48	5	36	-	3.084
009	CARPEGNA	1.571	22	15	29	3	25	-	1.585
010	CARTOCETO	5.262	60	44	124	22	73	1	5.350
011	CASTELDELICI	671	7	18	10	-	14	1	655
012	COLBORDOLO	3.868	35	17	128	-	115	-	3.899
013	FIANO	52.030	465	421	719	93	683	67	52.136
014	FERRIGNANO	6.049	104	69	180	10	75	-	6.199
015	FOSSOMBRONE	10.078	94	110	160	10	138	-	10.094
016	FRATTE ROSA	1.156	10	12	12	5	14	-	1.157
017	FRONTINO	440	4	4	9	-	13	-	436
018	FRONTONE	1.335	11	19	51	4	34	-	1.348
019	GABICCE MARE	5.572	57	35	107	11	96	5	5.611
020	GRADARA	2.346	24	23	73	3	52	-	2.371
021	ISOLA DEL PIANO	700	10	9	10	-	30	-	681
022	LUNANO	1.029	21	9	16	-	29	-	1.028
023	MACERATA FELTRIA	2.113	21	30	26	1	43	-	2.088
024	MAIOLO	811	11	6	8	-	21	1	802
025	MERCATELLO SUL METAURO	1.581	12	21	27	8	30	-	1.577
026	MERCATINO CONCA	1.161	9	14	21	3	23	1	1.156
027	MORBAROCCIO	1.734	11	25	29	-	49	-	1.709
028	MONDAVIO	3.844	44	48	63	-	60	10	3.833
029	MONDOLFO	9.462	109	79	247	11	197	2	9.551
030	MONTECALVO IN FOGLIA	2.112	23	17	68	-	31	1	2.154
031	MONTE CERIGNONE	762	5	13	19	-	12	2	759
032	MONTECICCARDO	878	9	3	16	2	33	-	869
033	MONTECOPIOLO	1.220	17	14	21	2	22	7	1.217
034	MONTEFELCIMO	2.655	21	31	39	4	49	-	2.639
035	MONTEGRIMANO	1.126	12	18	33	1	17	6	1.131
036	MONTELABBATE	3.081	44	22	166	3	91	-	3.181
037	MONTEMAGGIORE AL METAURO	2.016	21	24	69	8	29	4	2.057
038	MONTI PORZIO	2.151	23	17	33	15	27	3	2.175
039	NOVAFELTRIA	6.304	67	61	166	7	68	5	6.410
040	ORCIANO DI PESARO	2.405	20	18	55	5	53	-	2.414
041	PEGLIO	627	10	3	18	-	19	-	633
042	PENNABILLI	3.216	31	53	44	1	39	-	3.200
043	PERGOLA	7.815	60	95	107	9	118	3	7.775
044	PESARO	90.354	802	768	932	152	875	18	90.579
045	PETRIANO	2.146	19	15	23	1	37	-	2.137
046	PIAGGE	1.047	11	10	20	3	17	-	1.054
047	PIANDIHELETO	1.706	17	7	47	9	29	-	1.743
048	PIETRARUBBIA	656	5	7	11	-	6	2	657
049	PIOBBICO	2.035	15	32	33	-	36	-	2.015

Segue Tav. 8 — Popolazione e movimento anagrafico nei singoli Comuni

Pesaro e Urbino-Ancona

Codice dei Comuni	COMUNI	POPOLAZIONE RESIDENTE al 31 dicembre 1981	ISCRIZIONI E CANCELLAZIONI ANAGRAFICHE NELL'ANNO 1982						POPOLAZIONE RESIDENTE al 31 dicembre 1982
			Per movimento naturale		Per trasferimento di residenza				
			Nati vivi	Morti	Iscritti		Cancellati		
					da altro Comune	dal-l'estero	per altro Comune	per l'estero	
050	SALTARA	4.149	45	18	103	1	96	-	4.184
051	SAN COSTANZO	3.917	50	42	51	6	80	-	3.992
052	SAN GIORGIO DI PESARO	1.434	15	15	36	7	26	-	1.451
053	SAN LEO	2.631	31	32	76	11	51	11	2.655
054	SAN LORENZO IN CAMPO	3.356	24	44	67	1	67	-	3.337
055	SANT'AGATA FELTRIA	2.613	29	34	31	8	55	1	2.591
056	SANT'ANGELO IN LIZZOLA	4.423	54	30	178	8	106	-	4.527
057	SANT'ANGELO IN VADO	3.715	42	46	68	1	33	-	3.747
058	SANT'IPPOLITO	1.526	10	13	21	3	23	-	1.524
059	SASSOCORVARO	3.447	43	30	60	-	54	-	3.466
060	SASSOFELTRIO	1.259	15	10	23	2	9	12	1.268
061	SERRA SANT'ABONDIO	1.320	9	21	25	-	31	-	1.392
062	SERRUNGARINA	2.012	20	22	32	-	29	-	2.013
063	TALAMELLO	854	11	9	35	-	26	-	865
064	TAVOLETO	852	11	10	30	-	12	-	871
065	TAVULLIA	3.630	51	26	108	9	81	5	3.686
066	URBANIA	6.323	82	55	70	2	77	-	6.345
067	URBINO	15.939	159	166	322	43	305	13	15.979
	TOTALE	333.325	3.296	3.121	5.666	556	4.911	182	334.629

42 - PROVINCIA DI ANCONA

001	AGUGLIANO	2.977	25	28	122	3	80	11	3.098
002	ANCONA	106.432	872	947	1.121	198	1.328	6	106.342
003	ARCEVIA	6.364	52	78	106	6	120	-	6.330
004	BARBARA	1.413	15	12	27	-	16	-	1.427
005	BELVEDERE OSTRENSE	2.273	22	30	53	-	37	-	2.281
006	CAMERANO	6.472	66	50	111	1	104	1	6.495
007	CAMERATA PICENA	1.105	8	11	56	1	19	2	1.138
008	CASTELBELLINO	2.461	26	21	105	-	61	-	2.510
009	CASTEL COLONNA	858	13	8	28	1	11	-	881
010	CASTELFIDARDO	14.312	161	114	198	13	144	2	14.424
011	CASTELLEONE DI SUASA	1.548	14	16	18	-	15	1	1.548
012	CASTELPLANIO	3.092	31	27	100	4	78	-	3.122
013	CERRETO D'ESI	2.728	23	34	48	4	43	-	2.721
014	CHIARAVALLE	13.301	121	116	249	3	186	-	13.372
015	CORINAIDO	5.358	52	55	70	2	49	6	5.372
016	CUPRAMONTANA	5.029	44	59	82	1	69	-	5.028
017	FABRIANO	28.717	252	307	443	32	273	22	28.842
018	FALCONARA MARITTIMA	29.198	277	237	1.368	72	669	14	29.995
019	PILOTTRANO	8.778	112	77	86	1	71	-	8.829
020	GENGA	2.161	19	33	73	4	25	-	2.199
021	JESI	40.909	320	435	569	55	530	5	40.883
022	LORETO	10.639	85	110	191	6	152	-	10.659
023	MAIOLATI SPONTINI	4.709	49	40	157	6	87	-	4.794
024	MERGO	840	10	8	21	-	9	-	854
025	MONSANO	1.879	36	7	105	4	32	-	1.985
026	MONTECAROTTO	2.380	18	32	36	-	43	1	2.358
027	MONTEMARCIANO	6.464	53	66	283	21	85	-	6.670
028	MONTEBASSO	1.417	15	8	38	2	18	-	1.446
029	MONTE ROBERTO	1.968	20	9	108	-	43	1	2.043
030	MONTE SAN VITO	3.910	37	52	101	1	92	-	3.905
031	MORRO D'ALBA	1.750	11	20	34	-	48	-	1.727
032	NUMANA	2.652	21	24	66	9	57	5	2.662
033	OFFAGNA	1.436	15	11	26	-	22	1	1.443
034	OSIMO	26.114	263	229	385	22	331	6	26.218
035	OSTRA	5.907	53	48	128	6	135	1	5.910
036	OSTIA VETERE	3.516	37	45	25	1	35	-	3.499
037	POGGIO SAN MARCELLO	759	7	11	29	2	16	-	770
038	POLVERIGI	2.150	26	17	56	-	29	-	2.186
039	RIFE	2.786	36	34	52	3	47	-	2.796
040	ROSORA	1.556	16	20	38	-	33	-	1.557
041	SAN MARCELLO	1.703	19	20	29	1	31	-	1.701
042	SAN PAOLO DI JESI	888	5	11	14	1	27	-	870
043	SANTA MARIA NUOVA	3.602	34	39	41	-	42	-	3.596
044	SASSOFERRATO	7.287	59	103	155	5	76	1	7.326
045	SENIGALLIA	40.097	350	408	548	59	372	20	40.254
046	SERRA DE'COMITI	3.145	38	29	93	4	44	1	3.206
047	SERRA SAN QUIRICO	3.172	17	42	45	1	43	-	3.150
048	SIROLO	2.982	25	38	39	4	58	2	2.952
049	STAFFOLO	2.221	29	24	25	2	45	5	2.293
	TOTALE	433.415	3.909	4.200	7.901	561	5.985	114	435.487

Segue Tav. 8 — Popolazione e movimento anagrafico nei singoli Comuni

Macerata-Ascoli Piceno

Codice dei Comuni	COMUNI	POPOLAZIONE RESIDENTE al 31 dicembre 1981	ISCRIZIONI E CANCELLAZIONI ANAGRAFICHE NELL'ANNO 1982						POPOLAZIONE RESIDENTE al 31 dicembre 1982
			Per movimento naturale		Per trasferimento di residenza				
			Nati vivi	Morti	Iscritti		Cancellati		
					da altro Comune	dal- l'estero	per altro Comune	per l'estero	

43 - PROVINCIA DI MACERATA

001	ACQUACANINA	159	1	2	8	-	10	-	156
002	APIRO	2.627	32	36	44	-	54	-	2.613
003	APPIGNANO	3.550	36	33	52	1	34	-	3.572
004	BELFORTE DEL CHIANTI	1.418	13	14	22	1	40	-	1.400
005	BOLGNOLA	169	7	-	3	-	4	1	174
006	CALDAROLA	1.751	16	23	23	-	52	-	1.715
007	CAMERINO	7.969	66	101	132	47	176	3	7.934
008	CAMPOTONDO DI PIASTRONE	537	8	4	8	-	5	-	544
009	CASTELRAIMONDO	3.958	32	30	100	9	78	1	3.990
010	CASTELSANTANGELO SUL NERA	435	3	10	4	-	6	-	426
011	CESSAPALONBO	702	9	6	9	4	14	-	704
012	CINGOLI	10.256	106	100	119	1	136	2	10.244
013	CIVITANOVA MARCHE	36.203	353	247	451	44	512	14	36.278
014	COLNURANO	1.306	17	9	17	-	23	-	1.308
015	CORRIDONIA	11.897	125	120	209	18	167	4	11.958
016	ESANATOGLIA	1.940	14	22	29	6	24	1	1.942
017	FIASTRA	717	6	18	28	-	31	-	702
018	FIORDINUNTE	296	4	3	5	1	9	-	294
019	FIUMINATA	1.694	17	33	42	3	38	-	1.685
020	GAGLIOLE	700	8	11	11	-	19	-	689
021	GUALDO	1.053	13	14	13	-	19	1	1.045
022	LORO PICENO	2.574	27	23	29	-	36	-	2.571
023	MACERATA	43.759	339	387	718	46	771	10	43.694
024	MATELICA	10.106	90	100	116	8	112	10	10.098
025	MOGLIANO	4.840	28	48	61	-	63	-	4.818
026	MONTECASSIANO	5.460	67	40	140	-	71	-	5.556
027	MONTE CAVALLO	265	-	6	4	-	7	-	256
028	MONTECOSARO	4.564	54	39	126	1	63	-	4.643
029	MONTEFANO	2.912	25	33	29	6	29	-	2.910
030	MONTELUPONE	3.144	37	30	42	5	80	-	3.118
031	MONTE SAN GIUSTO	7.091	78	79	112	4	89	-	7.117
032	MONTE SAN MARTINO	875	3	12	7	-	9	-	864
033	MORROVALLE	7.525	99	54	169	5	71	7	7.666
034	MUCCIA	809	12	15	22	1	17	-	812
035	PENNA SAN GIOVANNI	1.527	16	22	23	-	40	-	1.504
036	PETRIOLO	1.969	24	24	50	4	29	-	1.994
037	PIEVEBOVIGLIANA	946	10	16	23	-	30	-	933
038	PIEVE TORINA	1.515	8	22	34	-	27	-	1.508
039	PIORACO	1.458	15	23	30	4	21	-	1.463
040	POGGIO SAN VICINO	340	1	5	3	-	4	-	335
041	POLLENZA	5.464	49	58	133	1	83	1	5.505
042	PORTO RECANATI	7.551	68	54	153	19	212	-	7.525
043	POTENZA PICENA	12.738	123	104	238	6	160	-	12.841
044	RECANATI	18.547	216	162	268	29	157	3	18.738
045	RIPE SAN GINESIO	800	3	9	5	1	19	-	781
046	SAN GINESIO	4.273	28	63	55	4	82	-	4.215
047	SAN SEVERINO MARCHE	13.195	126	138	157	43	127	1	13.165
048	SANT'ANGELO IN PONTANO	1.638	21	19	23	-	37	-	1.626
049	SARNANO	3.446	32	47	71	2	56	-	3.448
050	SEPRO	547	6	11	15	-	6	-	551
051	SERRAPETRONA	827	4	10	17	1	10	-	829
052	SERRAVALLE DI CHIANTI	1.428	9	20	101	-	60	-	1.458
053	TOLENTINO	18.054	171	194	249	9	145	1	18.143
054	TREIA	8.951	91	88	137	7	94	1	9.003
055	URBISAGLIA	2.537	17	21	44	3	46	-	2.534
056	USSITA	475	3	8	23	-	13	-	480
057	VISSO	1.421	17	16	19	1	25	2	1.415
	TOTALE	292.818	2.803	2.836	4.775	345	4.352	63	293.490

44 - PROVINCIA DI ASCOLI PICENO

001	ACQUASANTA TERME	4.166	38	60	86	17	75	2	4.170
002	ACQUAVIVA PICENA	2.664	30	31	72	1	62	-	2.674
003	ALTIDONA	1.590	14	16	26	1	38	-	1.577
004	ANANDOLA	4.101	41	60	197	-	117	-	4.162
005	APPIGNANO DEL TRONTO	1.939	25	16	41	5	38	-	1.956
006	ARQUATA DEL TRONTO	1.919	23	24	48	5	29	1	1.941
007	ASCOLI PICENO	54.265	475	417	902	67	1.069	20	54.203
008	BELMONTE PICENO	713	2	13	11	-	6	-	707
009	CAMPOLIBONE	1.603	18	15	30	-	17	1	1.618

Segue Tav. 8 — Popolazione e movimento anagrafico nei singoli Comuni

Ascoli Piceno-Viterbo

Codice dei Comuni	COMUNI	POPOLAZIONE RESIDENTE al 31 dicembre 1981	ISCRIZIONI E CANCELLAZIONI ANAGRAFICHE NELL'ANNO 1982						POPOLAZIONE RESIDENTE al 31 dicembre 1982
			Per movimento naturale		Per trasferimento di residenza				
			Nati vivi	Morti	Iscritti		Cancellati		
					da altro Comune	dal- l'estero	per altro Comune	per l'estero	
010	CARASSAI	1.463	12	16	14	-	30	-	1.443
011	CASTEL DI LANA	5.597	79	40	215	20	146	4	5.721
012	CASTIGNANO	2.906	55	30	70	9	43	5	2.962
013	CASTORANO	1.789	19	15	61	3	23	-	1.834
014	COLLI DEL TRONTO	2.402	26	22	101	3	49	-	2.461
015	COMUNANZA	2.929	27	29	42	-	48	-	2.921
016	COSSIGNANO	1.113	9	19	12	-	8	-	1.107
017	CUPRA MARITTIMA	4.282	47	45	100	5	55	1	4.333
018	FALERONE	3.501	21	35	62	1	76	-	3.474
019	FERMO	35.099	340	288	574	16	653	26	35.062
020	POLIGNANO	5.212	75	35	356	25	140	2	5.491
021	FORCE	1.769	12	18	14	-	25	-	1.752
022	FRANCAVILLA D'ETE	947	7	9	10	-	17	-	938
023	GROTTAMMARE	11.155	108	89	346	10	300	1	11.239
024	GROTTAZZOLINA	2.851	27	33	77	-	56	-	2.866
025	LAPEDONA	1.142	10	11	25	4	21	-	1.149
026	MAGLIANO DI TENNA	1.076	4	11	38	-	20	-	1.087
027	MALTIGNANO	1.775	27	10	97	4	74	-	1.819
028	MASSA FEFHANA	1.067	5	6	15	2	26	-	1.057
029	MASSIGNANO	1.615	14	17	39	1	41	-	1.611
030	MONSAMPietro MORICO	752	2	14	10	-	15	-	745
031	MONSANO DEL TRONTO	3.127	49	32	64	5	50	7	3.156
032	MONTALTO DELLE MARCHE	2.606	16	27	38	-	27	-	2.606
033	MONTAPPONE	1.776	10	20	31	-	35	-	1.762
034	MONTEDINOVE	640	10	7	17	-	12	1	647
035	MONTEFALCONE APPENNINO	714	6	6	10	-	14	-	710
036	MONTEFIORE DELL'ASO	2.357	18	15	41	8	49	-	2.360
037	MONTEFORTINO	1.483	12	13	45	8	40	-	1.495
038	MONTÉGALLO	1.012	8	22	16	9	24	-	999
039	MONTE GIBERTO	857	3	6	16	-	20	-	850
040	MONTEGIORGIO	6.470	57	61	150	4	113	-	6.507
041	MONTEGRANARO	12.489	166	98	181	1	161	-	12.578
042	MONTELEONE DI FERMO	556	4	4	5	-	14	-	547
043	MONTELPARO	1.116	16	9	18	1	35	1	1.106
044	MONTEMONACO	902	9	10	3	-	22	-	882
045	MONTEPRANDONE	7.084	101	53	246	16	88	-	7.306
046	MONTE RINALDO	522	1	3	4	2	11	-	515
047	MONTERUBBIANO	2.400	30	26	75	-	42	-	2.437
048	MONTE SAN PIETRANGELI	2.465	31	26	48	-	39	-	2.479
049	MONTE URANO	7.301	100	55	128	4	103	-	7.375
050	MONTE VIDOM COMBATTE	609	5	9	6	-	20	-	591
051	MONTE VIDOM CORRADO	836	5	12	10	1	10	-	830
052	MONTOTTONE	1.171	7	15	14	4	39	-	1.142
053	MORBESCO	603	3	7	25	1	8	-	617
054	OFFIDA	5.457	41	56	62	4	61	1	5.446
055	ORTEZZANO	804	6	4	17	-	8	-	815
056	PALMIANO	271	3	3	5	-	6	-	270
057	PEDASO	1.860	25	17	37	-	40	-	1.865
058	PETRITOLI	2.661	33	32	36	2	41	-	2.659
059	PONZANO DI FERMO	1.101	10	12	50	1	25	-	1.125
060	PORTO SAN GIORGIO	15.586	133	156	349	13	279	1	15.645
061	PORTO SANT'ELPIDIO	19.636	221	142	317	21	244	1	19.808
062	RAPAGNANO	1.571	12	12	34	-	33	-	1.572
063	RIPATRANSONE	4.386	48	45	58	6	106	-	4.347
064	ROCCAPLUVIONE	2.427	36	26	52	9	53	-	2.445
065	ROTELLA	1.118	11	12	14	-	25	-	1.106
066	SAN BENEDETTO DEL TRONTO	44.798	499	343	685	114	649	13	45.091
067	SANTA VITTORIA IN MATENANO	1.485	18	20	30	-	41	-	1.472
068	SANT'ELPIDIO A MARE	15.060	138	120	213	10	204	7	15.090
069	SERVIGLIANO	2.375	18	25	49	-	46	-	2.371
070	SHERILLO	490	4	5	11	-	12	-	488
071	SPINETOLI	4.699	51	30	88	4	58	1	4.753
072	TORRE SAN PATRIZIO	2.040	20	13	41	-	38	-	2.050
073	VENAROTTA	2.183	28	18	60	1	49	-	2.205
	TOTALE	352.526	3.614	3.071	7.030	448	6.311	96	354.200
56 - PROVINCIA DI VITERBO									
001	ACQUAPENDENTE	5.845	53	83	105	1	63	-	5.858
002	ARLENA DI CASTRO	869	11	6	27	-	20	-	881
003	BAGNOREGIO	3.890	42	53	81	4	85	-	3.879
004	BARBARANO ROMANO	824	5	10	28	-	23	-	824
006	BASSANO IN TEVERINA	1.020	5	13	5	-	19	-	998

Segue Tav. 8 — Popolazione e movimento anagrafico nei singoli Comuni

Viterbo-Rieti

Codice dei Comuni	COMUNI	POPOLAZIONE RESIDENTE al 31 dicembre 1981	ISCRIZIONI E CANCELLAZIONI ANAGRAFICHE NELL'ANNO 1982						POPOLAZIONE RESIDENTE al 31 dicembre 1982
			Per movimento naturale		Per trasferimento di residenza				
			Nati vivi	Morti	Iscritti		Cancellati		
					da altro Comune	dal- l'estero	per altro Comune	per l'estero	
005	BASSANO ROMANO	3.580	34	42	88	1	71	-	3.590
007	BLERA	3.079	35	35	41	2	30	-	3.092
008	BOLSENA	3.983	36	45	111	13	74	4	4.020
009	BOMARZO	1.453	15	30	29	-	21	-	1.446
010	CALCATÀ	687	11	7	27	-	29	-	689
011	CANEPINA	3.074	33	32	68	-	64	-	3.079
012	CANINO	5.114	52	43	100	3	84	-	5.142
013	CAPODIMONTE	1.648	17	25	59	-	41	1	1.657
014	CAPRANICA	4.208	42	45	102	1	72	-	4.236
015	CAPRAROLA	4.778	61	61	146	3	67	-	4.860
016	CARBOGNANO	1.915	30	23	44	2	26	-	1.943
017	CASTEL SANT'ELIA	1.743	16	18	40	1	48	-	1.734
018	CASTIGLIONE IN TEVERINA	2.344	28	29	56	-	58	3	2.338
019	CELLENO	1.148	18	5	46	-	17	2	1.188
020	CELLERE	1.646	12	21	3	-	24	-	1.616
021	CIVITA CASTELLANA	15.624	185	137	123	9	141	-	15.663
022	CIVITELLA D'AGLIANO	1.778	15	14	59	5	29	-	1.814
023	CORCHIANO	2.674	35	25	112	2	34	-	2.764
024	FABBRICA DI ROMA	4.096	52	42	191	4	59	4	4.238
025	FALERIA	1.457	12	14	53	3	50	-	1.461
026	FARNESE	1.980	16	27	50	4	37	5	1.981
027	GALLESE	2.785	21	27	38	-	50	-	2.767
028	GRADOLI	1.706	10	29	17	9	28	-	1.685
029	GRAFFIGNANO	2.368	23	40	89	-	115	-	2.325
030	GROTTE DI CASTRO	3.421	36	55	49	-	79	-	3.372
031	ISCHIA DI CASTRO	2.668	36	27	33	7	25	-	2.692
032	LATERA	1.236	12	18	13	-	18	-	1.225
033	LUBRIANO	946	9	12	36	2	22	-	959
034	MARTA	3.361	27	41	92	2	39	-	3.402
035	MONTALTO DI CASTRO	6.609	59	66	183	15	127	-	6.673
036	MONTEPIASCONE	12.485	110	130	290	3	151	9	12.598
037	MONTE ROMANO	1.957	18	28	57	1	57	-	1.948
038	MONTEROSI	1.330	15	12	59	-	39	-	1.353
039	NEPI	5.330	66	46	142	1	99	1	5.393
040	ONANO	1.502	14	23	25	-	46	-	1.472
041	ORTOLO ROMANO	2.085	19	21	32	-	48	1	2.066
042	ORTE	7.913	68	69	235	4	110	-	8.041
043	PIANSANO	2.338	45	20	62	3	51	-	2.377
044	PROCENO	846	4	15	25	-	35	-	825
045	RONCIGLIONE	6.943	79	77	245	11	134	8	7.059
047	SAN LORENZO NUOVO	2.039	15	20	44	1	26	1	2.052
048	SORIANO NEL CIMINO	7.488	76	66	145	9	80	-	7.572
049	SUTRI	3.429	33	29	196	3	94	1	3.537
050	TARQUINIA	13.183	156	130	260	24	213	2	13.278
051	TESSENNANO	466	2	5	6	-	13	-	456
052	TUSCANIA	7.250	95	90	172	3	95	3	7.332
053	VALENTANO	2.874	36	35	55	1	50	-	2.881
054	VALLERANO	2.305	23	13	57	-	45	-	2.327
055	VASANELLO	3.245	44	29	99	2	58	-	3.303
056	VEJANO	1.642	31	17	86	1	40	-	1.703
057	VETRALLA	10.533	132	116	298	2	199	-	10.650
058	VIGNANELLO	4.872	42	50	100	8	73	-	4.899
046	VILLA SAN GIOVANNI IN TUSCIA	1.142	12	18	22	-	10	-	1.148
059	VITERBO	57.697	588	548	847	44	606	13	58.009
060	VITTORECHIANO	2.051	31	22	83	7	35	-	2.115
	TOTALE	268.503	2.858	2.829	5.986	221	4.196	58	270.485

57 - PROVINCIA DI RIETI

001	ACCUMOLI	987	6	15	32	-	29	-	981
002	AMATRICE	3.326	28	61	89	-	83	1	3.298
003	ANTRODOCO	2.998	32	41	85	-	103	-	2.971
004	ASCREA	305	1	7	18	-	13	-	304
005	BELMONTE IN SABINA	583	3	11	26	-	17	-	584
006	BORBONA	746	13	12	21	-	52	-	716
007	BORGOROSE	4.796	56	58	80	1	135	-	4.740
008	BORGO VELINO	724	12	10	28	1	13	-	742
009	CANTALICE	2.662	28	22	90	1	40	-	2.719
010	CANTALUPO IN SABINA	1.336	12	13	50	6	36	-	1.355
011	CASAPROTA	717	3	11	11	-	27	-	693
012	CASPERIA	1.038	11	18	15	-	15	-	1.031
013	CASTEL DI TORA	382	3	5	15	-	27	-	368
014	CASTELNUOVO DI FARFA	808	7	8	26	-	37	-	796

Segue Tav. 8 — Popolazione e movimento anagrafico nei singoli Comuni

Rieti-Roma

Codice dei Comuni	COMUNI	POPOLAZIONE RESIDENTE al 31 dicembre 1981	ISCRIZIONI E CANCELLAZIONI ANAGRAFICHE NELL'ANNO 1982						POPOLAZIONE RESIDENTE al 31 dicembre 1982
			Per movimento naturale		Per trasferimento di residenza				
			Nati vivi	Morti	Iscritti		Cancellati		
					da altro Comune	dal-l'estero	per altro Comune	per l'estero	
015	CASTEL SANT'ANGELO	1.260	9	14	44	-	27	-	1.272
016	CITTADUCALE	5.511	66	60	212	2	113	5	5.613
017	CITTAREALE	706	5	11	27	-	13	-	714
018	COLLALTO SABINO	605	3	14	18	-	21	-	591
019	COLLE DI TORA	449	1	7	4	1	7	-	441
020	COLLEGIOVE	264	2	3	7	-	15	-	255
021	COLLEVECCCHIO	1.465	18	24	51	4	31	3	1.480
022	COLLI SUL VELINO	446	4	2	15	-	15	-	448
023	CONCERNIANO	485	2	3	7	2	28	-	465
024	CONFIGNI	788	7	8	12	-	23	-	776
025	CONTIGLIANO	2.935	37	41	118	1	64	-	2.986
026	COTTANELLO	647	5	15	5	-	14	-	628
027	FARA IN SABINA	8.014	78	81	274	-	145	2	8.138
028	FIAMIGNANO	1.965	24	27	45	-	36	-	1.971
029	FORANO	2.161	24	23	79	4	55	-	2.190
030	PRASSO SABINO	500	2	6	23	-	18	-	501
031	GRECCIO	1.513	16	28	44	-	20	-	1.525
032	LABRO	337	1	6	20	5	18	-	339
033	LEONESSA	3.038	30	49	50	-	42	-	3.027
034	LONGONE SABINO	748	4	9	24	-	2	-	765
035	MAGLIANO SABINA	3.568	47	40	169	1	89	2	3.654
036	MARCELLI	223	-	1	3	-	20	-	205
037	MICIGLIANO	210	3	3	5	-	9	-	206
038	MOMPEO	602	1	8	8	-	12	-	591
039	MONTASOLA	401	2	5	8	-	14	-	392
040	MONTEBUONO	938	8	12	33	1	17	-	951
041	MONTELEONE SABINO	1.268	15	16	34	-	32	-	1.269
042	MONTENERO SABINO	426	3	5	6	-	15	-	415
043	MONTE SAN GIOVANNI IN SABINA	680	7	1	7	-	21	-	672
044	MONTEPOLI DI SABINA	3.047	36	40	87	-	60	-	3.079
045	MORRO REATINO	440	5	9	8	-	8	-	436
046	NESPOLO	329	3	7	7	-	11	3	318
047	ORVINO	420	5	9	16	-	32	-	400
048	PAGANICO	249	-	5	4	-	8	-	240
049	PESCAROCCHIANO	3.120	31	33	75	-	124	-	3.069
050	PETRELLA SALTO	2.001	19	24	124	1	55	-	2.066
051	POGGIO BUSTONE	2.046	37	20	44	-	27	-	2.089
052	POGGIO CATINO	1.020	18	14	48	-	31	-	1.041
053	POGGIO MIRETO	4.654	59	43	113	2	108	-	4.677
054	POGGIO MOIANO	2.157	30	23	46	-	41	-	2.169
055	POGGIO NATIVO	1.519	22	16	103	-	26	-	1.602
056	POGGIO SAN LORENZO	444	5	3	23	-	19	-	450
057	POSTA	1.057	5	19	19	-	25	-	1.037
058	POZZAGLIA SABINO	694	2	9	24	-	17	-	694
059	RIETI	43.052	441	355	840	34	487	5	43.520
060	RIVODUTRI	1.262	10	18	26	-	18	-	1.262
061	FOCCANTICA	570	8	6	24	-	10	-	586
062	FOCCA SINIBALDA	908	6	15	29	-	27	-	901
063	SALISANO	540	3	8	14	-	1	-	548
064	SCANDRIGLIA	1.824	19	22	92	4	24	-	1.893
065	SELCI	975	15	8	30	-	16	-	996
066	STIMIGLIANO	1.672	18	18	58	-	39	-	1.691
067	TAFANO	1.073	10	11	29	-	31	-	1.070
068	TOFFIA	761	8	6	3	-	4	-	762
069	TORRICELLA IN SABINA	1.047	9	16	41	-	32	-	1.049
070	TORRI IN SABINA	1.176	10	13	15	-	24	-	1.164
071	TURANIA	351	1	7	10	-	19	-	336
072	VACONE	260	1	3	21	-	4	-	275
073	VARCO SABINO	383	5	9	10	-	9	-	380
	TOTALE	142.612	1.480	1.603	3.921	71	2.900	21	143.560

58 - PROVINCIA DI ROMA									
001	APFIE	1.566	23	19	53	-	28	-	1.595
002	AGOSTA	1.203	21	17	37	1	29	-	1.216
003	ALBANO LAZIALE	27.879	356	211	862	17	1.122	19	27.762
004	ALLUMIERE	4.139	63	34	113	-	89	-	4.192
005	ANGUILLARA SABAZIA	6.636	97	39	195	8	86	-	6.811
006	ANTICOLI CORRADO	931	10	14	23	2	14	-	938
007	ANZIO	27.213	360	191	751	41	407	2	27.765
008	ARCINAZZO ROMANO	1.486	19	18	18	-	21	-	1.484
117	ARDEA	10.168	165	37	1.516	22	566	7	11.261
009	ARICCIA	14.577	206	79	766	19	447	13	15.029

Segue Tav. 8 — Popolazione e movimento anagrafico nei singoli Comuni

Roma

Codice dei Comuni	COMUNI	POPOLAZIONE RESIDENTE al 31 dicembre 1981	ISCRIZIONI E CANCELLAZIONI ANAGRAFICHE NELL'ANNO 1982						POPOLAZIONE RESIDENTE al 31 dicembre 1982
			Per movimento naturale		Per trasferimento di residenza				
			Nati vivi	Morti	Iscritti		Cancellati		
					da altro Comune	dal- l'estero	per altro Comune	per l'estero	
010	ARSOLI	1.562	20	17	31	-	53	-	1.543
011	ARTENA	9.823	148	73	170	6	111	-	9.963
012	BELLEGRA	3.005	47	26	46	-	49	-	3.023
013	BRACCIANO	10.660	111	96	448	11	243	-	10.891
014	CAMERATA NUOVA	499	3	7	22	-	19	-	489
015	CAMPAGNANO DI ROMA	4.814	57	45	169	2	83	-	4.914
016	CANALE MONTERANO	2.323	28	26	63	2	35	1	2.354
017	CANTERANO	357	4	2	48	-	3	-	404
018	CAPENA	3.523	53	32	157	6	78	-	3.629
019	CAPRANICA PRENESTINA	331	5	3	12	-	20	-	325
020	CARPINETO ROMANO	5.253	50	63	63	-	46	-	5.257
021	CASAPE	861	9	18	45	-	44	-	853
022	CASTEL GANDOLFO	6.234	72	48	206	10	134	-	6.340
023	CASTEL MADAMA	5.648	64	54	118	1	69	-	5.708
024	CASTELNUOVO DI PORTO	4.385	61	24	292	1	72	-	4.643
025	CASTEL SAN PIETRO ROMANO	628	9	3	9	1	4	-	640
026	CAVE	7.831	121	73	185	3	107	-	7.960
027	CERRETO LAZIALE	1.013	9	12	50	-	13	-	1.047
028	CERVARA DI ROMA	498	4	10	10	-	5	-	497
029	CERVETERI	12.225	193	89	1.022	12	292	-	13.071
118	CIAMPINO	32.372	357	143	856	10	928	42	32.482
030	CICILIANO	1.022	19	18	59	-	18	-	1.064
031	CINETO ROMANO	566	3	2	11	-	5	-	573
032	CIVITAVECCHIA	49.353	512	408	839	65	724	32	49.605
033	CIVITELLA SAN PAOLO	1.326	19	21	45	1	33	-	1.337
034	COLLEFERRO	20.302	222	117	286	27	293	12	20.415
035	COLONNA	2.469	20	26	79	5	50	3	2.494
036	FIANO ROMANO	4.357	51	44	178	2	81	-	4.463
037	FILACCIANO	442	2	7	15	-	18	-	434
038	FORMELLO	5.256	62	25	300	20	130	-	5.483
039	FRASCATI	18.891	201	164	537	28	481	3	19.009
040	GALLICANO NEL LAZIO	2.912	44	18	42	-	72	1	2.907
041	GAVIGNANO	1.524	21	14	26	-	26	-	1.531
042	GENAZZANO	4.724	60	58	81	-	55	-	4.752
043	GENZANO DI ROMA	17.558	230	150	589	23	312	1	17.937
044	GERANO	1.134	11	14	35	-	29	-	1.137
045	GORGA	754	8	10	21	-	29	-	744
046	GROTTAFERRATA	14.816	150	123	643	32	250	6	15.262
047	GUIDONIA MONTECELIO	50.817	541	296	1.811	50	1.422	27	51.474
048	JENNE	583	8	14	35	-	6	-	606
049	LABICO	1.998	17	14	80	2	29	-	2.054
116	LADISPOLI	12.346	194	101	854	6	290	-	13.009
050	LANUVIO	6.449	108	37	344	15	216	-	6.663
115	LARIANO	7.004	115	49	198	10	119	1	7.158
051	LICENZA	956	12	19	31	-	23	-	957
052	MAGLIANO ROMANO	1.029	10	7	34	-	8	-	1.058
053	MANDELA	558	9	9	23	-	6	-	575
054	MANZIANA	4.007	49	44	252	2	118	-	4.148
055	MARANO EQUO	753	7	10	3	-	12	-	741
056	MARCELLINA	4.635	49	40	101	5	91	-	4.659
057	MARINO	30.881	408	210	1.005	31	589	1	31.525
058	MAZZANO ROMANO	1.835	25	17	34	1	30	-	1.848
059	MENTANA	24.759	415	151	755	38	345	12	25.469
060	MONTECOMPATRI	6.321	101	54	200	2	144	-	6.426
061	MONTEFLAVIO	1.394	14	21	15	-	13	-	1.389
062	MONTELANICO	1.767	24	28	51	-	15	-	1.799
063	MONTELIBRETTI	4.759	40	54	61	1	52	-	4.755
064	MONTE PORZIO CATONE	6.107	89	51	316	5	130	-	6.336
065	MONTEROTONDO	26.237	348	156	779	12	377	4	26.839
066	MONTORIO ROMANO	1.736	28	19	38	-	15	-	1.768
067	MORICONE	2.143	40	25	63	1	56	-	2.166
068	MORLUPO	4.602	55	32	181	15	46	1	4.774
069	NAZZANO	1.009	18	13	65	-	22	-	1.057
070	NEMI	1.424	14	28	136	1	73	-	1.474
071	NEROLA	1.289	11	16	69	-	47	-	1.306
072	NETTUNO	29.443	375	199	706	42	486	15	29.866
073	OLEVANO ROMANO	5.883	61	65	122	8	64	-	5.945
074	PALESTRINA	13.391	196	103	386	7	246	4	13.627
075	PALOMBARA SABINA	7.649	78	72	171	2	102	2	7.724
076	PERCILE	236	3	11	13	-	3	-	298
077	PISONIANO	782	8	14	17	1	22	-	772
078	POLI	1.940	29	18	30	-	31	-	1.950
079	POMEZIA	29.979	470	125	1.384	72	709	19	31.052
080	PONZANO ROMANO	889	10	12	26	1	25	-	889
081	RIANO	4.635	70	33	215	16	102	-	4.801

Segue Tav. 8 — Popolazione e movimento anagrafico nei singoli Comuni

Roma-Latina

Codice dei Comuni	COMUNI	POPOLAZIONE RESIDENTE al 31 dicembre 1981	ISCRIZIONI E CANCELLAZIONI ANAGRAFICHE NELL'ANNO 1982						POPOLAZIONE RESIDENTE al 31 dicembre 1982
			Per movimento naturale		Per trasferimento di residenza				
			Nati vivi	Morti	Iscritti		Cancellati		
					da altro Comune	dal- l'estero	per altro Comune	per l'estero	
082	BIGNANO FLANIMIO	4.480	67	35	247	5	120	1	4.643
083	RIOFREDDO	669	8	4	31	-	16	-	688
084	ROCCA CANTERANO	310	1	5	4	-	-	-	310
085	ROCCA DI CAVE	380	8	10	1	-	15	-	364
086	ROCCA DI PAPA	8.963	150	58	366	9	293	-	9.137
087	ROCCAGIOVINE	230	2	3	4	-	2	-	231
088	ROCCA PRIORA	6.402	112	49	573	13	168	-	6.883
089	ROCCA SANTO STEFANO	1.084	16	12	10	-	20	-	1.078
090	ROIATE	837	6	6	21	-	34	-	824
091	ROMA	2.838.151	26.788	23.644	31.762	5.251	41.800	2.414	2.834.094
092	ROVIANO	1.404	18	13	22	4	8	-	1.427
093	SACROPANO	3.325	49	36	207	18	99	-	3.464
094	SAMBUCI	700	8	12	20	-	16	-	700
095	SAN GREGORIO DA SASSOLA	1.357	14	15	39	-	41	-	1.354
096	SAN POLO DEI CAVALIERI	1.684	24	18	127	-	42	-	1.775
097	SANTA MARINELLA	9.726	115	67	383	61	247	25	9.946
098	SANT'ANGELO ROMANO	2.173	13	21	119	-	79	-	2.205
099	SANT'ORESTE	2.852	36	33	95	5	53	3	2.899
100	SAN VITO ROMANO	3.171	49	41	53	-	57	-	3.175
101	SARACINESCO	133	1	-	8	-	-	-	142
102	SEGNI	8.353	97	82	93	4	80	6	8.379
103	SUBIACO	8.892	126	70	86	2	93	1	8.942
104	TIVOLI	51.076	584	297	1.276	42	880	15	51.786
105	TOLFA	4.892	59	57	110	1	95	-	4.910
106	TORRITA TIBERINA	709	8	8	28	-	14	-	723
107	TREVIGNANO ROMANO	2.713	45	30	94	4	33	1	2.792
108	VALLEPIETRA	479	2	5	4	-	15	-	465
109	VALLINFREDA	289	4	3	13	-	8	-	295
110	VALMONTONE	10.289	158	90	191	1	161	-	10.388
111	VELLETRI	41.232	582	323	661	45	432	15	41.750
112	VICOVARO	3.765	50	24	74	1	96	2	3.768
113	VIVAO ROMANO	318	2	5	4	-	11	-	308
114	ZAGAROLO	13.841	184	90	468	10	274	-	14.139
	TOTALE	3.694.214	37.815	30.075	59.940	6.200	59.209	2.711	3.706.174

59 - PROVINCIA DI LATINA									
001	APRILIA	37.778	595	206	1.118	80	599	12	38.754
002	BASSIANO	1.537	16	17	22	-	19	-	1.539
003	CAMPIDIMELE	826	16	9	13	6	12	-	840
004	CASTELPORTE	6.212	82	56	211	26	161	16	6.298
005	CISTERNA DI LATINA	28.191	444	146	548	43	315	5	28.760
006	CORI	10.199	106	114	172	11	165	2	10.207
007	FONDI	27.952	406	156	325	164	309	20	28.362
008	FORMIA	30.407	419	202	677	80	585	21	30.775
009	GAETA	23.338	319	185	449	50	393	14	23.564
010	ITRI	6.861	110	66	243	59	86	10	7.111
011	LATINA	93.852	1.198	532	2.049	119	1.742	38	94.906
012	LENOLA	3.692	62	21	111	14	41	2	3.815
013	MAENZA	2.699	40	17	54	-	40	-	2.736
014	MINTURNO	17.077	235	145	321	31	226	3	17.290
015	MONTE SAN BIAGIO	5.638	91	49	102	17	71	6	5.722
016	NORMA	3.495	59	31	81	-	48	-	3.558
017	PONTINIA	10.938	135	64	230	6	172	-	11.073
018	PONZA	3.212	47	42	72	9	122	-	3.176
019	PRIVERNO	12.653	208	82	275	10	132	-	12.932
020	PROSEDI	1.338	13	23	40	-	38	-	1.330
021	ROCCAGORGA	4.280	52	33	56	8	35	-	4.328
022	ROCCA MASSIMA	1.214	15	9	10	-	35	-	1.195
023	ROCCASECCA DEI VOLSCI	1.140	8	7	41	-	34	-	1.148
024	SABAUDIA	12.362	188	78	423	11	407	6	12.493
025	SAN FELICE CIRCEO	7.764	110	66	192	8	207	-	7.801
026	SANTI COSMA E DAMIANO	3.527	41	16	108	15	34	-	3.641
027	SERMONETA	6.401	92	32	110	4	109	-	6.467
028	SEZZE	19.933	270	143	293	34	245	1	20.141
029	SONNINO	6.763	98	75	101	8	155	3	6.737
030	SPELONGA	3.605	48	29	227	7	44	2	3.812
031	SPIGNO SATURNIA	2.057	32	14	105	29	31	12	2.166
032	TERRACINA	36.860	506	293	585	57	516	12	37.187
033	VENTOTENE	499	7	8	26	1	15	-	510
	TOTALE	434.300	6.068	2.966	9.390	907	7.140	185	440.374

Segue Tav. 8 — Popolazione e movimento anagrafico nei singoli Comuni

Frosinone

Codice dei Comuni	COMUNI	POPOLAZIONE RESIDENTE al 31 dicembre 1981	ISCRIZIONI E CANCELLAZIONI ANAGRAFICHE NELL'ANNO 1982						POPOLAZIONE RESIDENTE al 31 dicembre 1982
			Per movimento naturale		Per trasferimento di residenza				
			Nati vivi	Morti	Iscritti		Cancellati		
					da altro Comune	dal- l'estero	per altro Comune	per l'estero	
001	ACQUAFONDATA	414	5	5	3	4	19	3	399
002	ACUTO	1.754	26	16	55	-	16	-	1.803
003	ALATRI	22.810	353	216	391	13	306	-	23.045
004	ALVITO	3.095	25	41	25	18	11	2	3.109
005	AMASENO	3.908	56	37	69	5	38	-	3.963
006	ANAGNI	18.614	266	141	301	-	249	-	18.791
007	AQUINO	5.021	90	38	139	11	128	3	5.092
008	ARCE	6.065	73	74	105	16	111	2	6.072
009	ARNARA	2.472	41	32	37	2	22	-	2.498
010	ARPINO	7.853	74	93	109	32	55	1	7.919
011	ATTINA	4.812	54	62	59	29	60	2	4.830
012	AUSONIA	2.505	33	36	39	17	37	2	2.519
013	BELMONTE CASTELLO	781	10	18	15	-	17	13	758
014	BOVILLE ERNICA	8.206	108	93	55	42	45	1	8.272
015	BROCCOSTELLA	2.009	26	17	47	4	21	-	2.048
016	CAMPOLI APPENNINO	1.607	26	13	54	-	31	2	1.641
017	CASALATTICO	752	3	6	8	6	8	-	755
018	CASALVIERI	3.019	46	38	50	27	45	-	3.059
019	CASSINO	31.498	517	199	992	108	860	6	32.050
020	CASTELLIRI	3.177	61	24	42	6	51	-	3.211
021	CASTELNUOVO PARANO	796	12	9	26	1	26	-	800
022	CASTROCIELO	3.527	40	24	79	5	66	1	3.560
023	CASTRO DEI VOLSCI	5.212	59	52	83	13	47	1	5.267
024	CECCANO	20.944	313	180	221	11	231	4	21.074
025	CEPRANO	8.383	101	78	194	21	113	-	8.508
026	CERVARO	5.651	64	54	161	42	139	11	5.714
027	COLPELICE	1.721	20	15	34	6	22	-	1.744
028	COLLEPARDO	807	12	16	18	4	9	-	816
029	COLLE SAN MAGNO	966	14	13	5	6	17	1	960
030	CORENO AUSONIO	1.855	20	21	45	4	64	-	1.839
031	ESPERIA	4.508	62	53	78	11	66	3	4.537
032	FALVATERRA	581	4	12	19	-	10	-	582
033	FERENTINO	17.716	243	153	514	35	293	26	18.036
034	FILETTINO	670	8	13	23	-	24	-	664
035	FIGGHI	7.711	95	83	97	1	90	-	7.731
036	FONTANA LIRI	3.253	39	36	47	7	50	-	3.260
037	FONTECHIARI	1.254	15	22	4	14	13	-	1.252
038	FROSINONE	44.621	614	294	766	39	939	8	44.799
039	FUNDANE	2.036	19	25	39	-	23	-	2.046
040	GALLINARO	1.071	7	15	37	17	32	1	1.084
041	GIULIANO DI ROMA	2.130	32	26	48	6	33	-	2.157
042	GUARCINO	1.829	17	25	63	4	35	-	1.853
043	ISOLA DEL LIRI	13.063	148	146	188	33	153	2	13.131
044	MONTE SAN GIOVANNI CAMPANO	11.895	169	98	140	33	94	-	12.045
045	MOROLO	2.862	42	28	76	-	37	-	2.915
046	PALIANO	6.865	101	56	130	-	126	-	6.914
047	PASTENA	1.748	16	26	20	-	25	1	1.732
048	PATRICA	2.461	40	20	52	4	23	2	2.512
049	PESCOSOLIDO	1.449	18	12	12	6	31	-	1.442
050	PICINISCO	1.290	13	16	19	16	20	-	1.302
051	PICO	3.260	30	32	43	6	49	-	3.258
052	PIEDIMONTE SAN GERMANO	4.161	69	29	127	-	117	-	4.211
053	PIGLIO	4.551	54	32	59	-	35	1	4.596
054	PIGNATARO INTERAMNA	2.086	34	28	40	18	49	-	2.101
055	POPI	4.368	53	52	56	13	67	-	4.371
056	PONTECORVO	12.431	199	104	264	32	198	-	12.624
057	POSTA FIBRENO	1.390	11	12	13	2	3	-	1.401
058	RIPI	5.355	66	57	39	14	70	-	5.347
059	ROCCA D'ARCE	988	15	19	24	9	12	-	1.005
060	ROCCASECCA	6.627	113	59	145	21	74	-	6.773
061	SAN BIAGIO SARACINISCO	476	3	7	6	10	11	-	477
062	SAN DONATO VAL DI CORNO	2.397	26	40	61	16	44	-	2.416
063	SAN GIORGIO A LIRI	2.895	44	25	50	14	34	-	2.944
064	SAN GIOVANNI INCARICO	3.552	40	35	85	-	71	4	3.567
065	SANT'AMBROGIO SUL GARIGLIANO	1.028	12	17	18	14	30	-	1.025
066	SANT'ANDREA DEL GARIGLIANO	1.713	18	21	46	15	58	1	1.712
067	SANT'APOLLINARE	1.855	20	28	57	25	36	1	1.892
068	SANT'ELIA PIUNERAPIDO	5.812	87	50	88	39	113	5	5.858
069	SANTOPADRE	1.881	25	21	11	2	25	-	1.873
070	SAN VITTORE DEL LAZIO	2.289	30	16	76	12	88	-	2.303
071	SERRONE	2.763	45	24	33	-	47	-	2.770
072	SETTEFRATI	874	7	13	13	9	9	-	881

Segue Tav. 8 — Popolazione e movimento anagrafico nei singoli Comuni

Frosinone-L'Aquila

Codice dei Comuni	COMUNI	POPOLAZIONE RESIDENTE al 31 dicembre 1981	ISCRIZIONI E CANCELLAZIONI ANAGRAFICHE NELL'ANNO 1982						POPOLAZIONE RESIDENTE al 31 dicembre 1982
			Per movimento naturale		Per trasferimento di residenza				
			Nati vivi	Morti	Iscritti		Cancellati		
					da altro Comune	dal- l'estero	per altro Comune	per l'estero	
073	SGURGOLA	2.457	34	31	64	1	29	-	2.496
074	SORA	25.697	336	220	361	126	316	9	25.975
075	STRANGOLAGALLI	2.380	20	17	37	5	20	-	2.405
076	SUPINO	4.534	63	46	85	-	103	-	4.533
077	TERELLE	950	10	12	8	15	38	-	933
078	TORRE CAJETANI	1.153	13	10	28	-	41	-	1.143
079	TORRICE	4.601	45	44	32	17	58	-	4.593
080	TREVI NEL LAZIO	1.851	23	22	45	-	40	-	1.857
081	TRIVIGLIANO	1.258	12	13	23	-	29	-	1.251
082	VALLECORSA	3.619	49	34	8	2	27	-	3.617
083	VALLEMARINO	1.121	11	14	9	11	14	1	1.123
084	VALLEROTONDA	2.192	26	36	23	31	38	2	2.196
085	VEROLI	18.293	236	130	158	46	112	-	18.491
086	VICALVI	739	10	8	4	5	22	-	728
087	VICO NEL LAZIO	1.900	26	20	41	-	44	-	1.903
088	VILLA LATINA	1.335	13	21	25	17	15	-	1.354
089	VILLA SANTA LUCIA	2.182	30	19	58	11	45	-	2.216
090	VILLA SANTO STEFANO	1.720	28	12	22	2	27	5	1.728
091	VITICUSO	514	5	9	6	4	12	-	508
	TOTALE	460.495	6.241	4.259	8.224	1.243	7.252	127	464.565

66 - PROVINCIA DI L'AQUILA

001	ACCIANO	736	1	7	3	-	21	-	712
002	AIELLI	1.407	17	19	84	4	47	-	1.446
003	ALFEDENA	739	9	7	6	-	16	-	731
004	ANVERSA DEGLI ABRUZZI	513	4	10	13	-	19	-	501
005	ATELETA	1.512	5	19	15	10	38	3	1.482
006	AVEZZANO	33.900	497	247	553	45	565	26	34.157
007	BALSORANO	3.750	60	38	46	35	64	-	3.789
008	BARETE	628	9	10	6	-	8	-	625
009	BARISCIANO	1.684	18	33	57	12	26	2	1.710
010	BARREA	949	11	17	15	3	26	-	935
011	BISEGNA	624	8	9	9	2	13	-	621
012	BUGNARA	1.160	20	11	36	6	20	-	1.191
013	CAGNANO AMITERNO	1.804	17	26	30	-	45	-	1.780
014	CALASCIO	295	1	6	4	-	11	-	283
015	CAMPO DI GIOVE	937	8	13	19	4	23	2	930
016	CAMPOTOSTO	1.031	1	14	14	-	6	-	1.026
017	CANISTRO	1.072	17	9	23	4	28	-	1.079
018	CANSANO	433	2	10	17	4	10	-	436
019	CAPESTRANO	1.279	5	18	27	26	16	-	1.303
020	CAPISTELLO	5.510	81	53	81	7	122	-	5.504
021	CAPITIGNANO	798	7	10	20	-	9	-	807
022	CAPORCIANO	332	2	6	7	-	8	-	327
023	CAPPADOCIA	810	14	21	44	-	32	-	815
024	CARAPELLE CALVISIO	144	1	4	5	2	3	-	145
025	CARSOLI	4.708	40	75	123	2	118	-	4.680
026	CASTEL DEL MONTE	821	6	21	32	1	21	-	818
027	CASTEL DI IERI	512	5	11	6	5	11	-	506
028	CASTEL DI SANGRO	5.204	51	37	128	8	146	2	5.206
029	CASTELLAFIUME	971	12	15	13	-	31	1	949
030	CASTELVECCHIO CALVISIO	360	2	5	1	-	6	-	352
031	CASTELVECCHIO SUBEQUO	1.550	18	21	33	-	47	-	1.533
032	CELANO	10.453	152	98	140	8	200	-	10.455
033	CERCHIO	1.774	15	21	26	7	47	-	1.754
034	CIVITA D'ANTINO	1.030	15	11	11	1	30	-	1.016
035	CIVITELLA ALFEDENA	327	2	5	3	-	7	-	320
036	CIVITELLA ROVETO	2.919	49	23	138	9	43	3	3.046
037	COCULLO	511	2	13	25	1	21	-	505
038	COLLARMELE	1.014	12	10	35	-	29	-	1.022
039	COLLELONGO	1.704	21	25	32	6	33	6	1.699
040	COLLEPIETRO	388	2	10	18	6	17	-	387
041	CORFINIO	1.002	6	26	47	7	28	2	1.006
042	PAGNANO ALTO	646	2	9	23	-	26	-	636
043	PONTECCHIO	839	2	11	18	1	4	-	845
044	POSSA	652	6	12	11	7	9	1	654
045	GAGLIANO ATERNO	475	3	16	9	2	16	-	457
046	GIOIA DEI MARSII	2.394	29	36	23	-	52	-	2.358
047	GORIANO SICOLI	751	5	8	14	8	36	-	734
048	INTRONCINO	1.595	10	17	23	16	35	3	1.589
049	L'AQUILA	63.748	758	613	887	91	506	6	64.359
050	LECCE NEI MARSII	1.733	20	23	69	-	22	-	1.777

Segue Tav. 8 — Popolazione e movimento anagrafico nei singoli Comuni

L'Aquila-Teramo

Codice dei Comuni	COMUNI	POPOLAZIONE RESIDENTE al 31 dicembre 1981	ISCRIZIONI E CANCELLAZIONI ANAGRAFICHE NELL'ANNO 1982						POPOLAZIONE RESIDENTE al 31 dicembre 1982
			Per movimento naturale		Per trasferimento di residenza				
			Nati vivi	Morti	Iscritti		Cancellati		
					da altro Comune	dal- l'estero	per altro Comune	per l'estero	
051	LUCCO DEI MARSI	5.037	70	46	67	-	61	-	5.067
052	LUCOLI	1.276	8	27	35	-	17	-	1.275
053	MAGLIANO DE' MARSI	3.191	39	36	139	-	82	-	3.251
054	MASSA D'ALBE	1.145	17	15	44	-	39	-	1.152
055	MOLINA ATERNO	645	7	9	16	1	20	-	640
056	MONTEREALE	3.383	27	36	97	1	73	-	3.399
057	MORINO	1.595	23	23	46	-	26	-	1.615
058	NAVELLI	817	1	7	29	-	10	3	827
059	OCRE	885	10	9	20	1	23	-	884
060	OFENA	891	4	27	28	12	19	5	884
061	OPF	513	10	7	29	-	28	-	517
062	ORICOLA	793	16	7	25	-	15	2	810
063	ORTONA DEI MARSI	1.284	9	17	33	10	41	-	1.278
064	ORTUCCHIO	1.877	19	13	35	2	53	1	1.866
065	OVINDOLI	1.243	11	13	53	21	16	-	1.299
066	PACENFEO	1.588	19	22	18	17	29	4	1.587
067	PERETO	585	12	11	26	-	19	-	593
068	PESCASSEROLI	2.206	26	20	60	3	29	2	2.244
069	PESCINA	4.453	52	45	74	5	78	-	4.461
070	PESCOSTANZO	1.398	12	15	20	1	31	-	1.385
071	PETTORANO SUL GIZIO	1.437	10	23	29	11	35	-	1.429
072	PIZZOLI	2.543	33	34	174	-	138	-	2.578
073	POGGIO PICENZE	856	10	9	10	9	13	1	862
074	PRATA D'ANSIDONIA	650	10	9	12	6	18	5	646
075	PRATOLA PELIGNA	7.856	84	83	114	66	89	6	7.942
076	PREZZA	1.248	12	19	25	34	24	-	1.276
077	RAIANO	2.555	30	33	65	14	60	-	2.571
078	RIVISONDI	897	7	9	15	2	19	-	893
079	ROCCASALE	823	11	15	16	8	13	-	830
080	ROCCA DI BOTTE	428	5	4	23	2	21	2	431
081	ROCCA DI CAMBIO	505	2	5	12	-	2	-	512
082	ROCCA DI MEZZO	1.711	14	29	69	8	22	6	1.745
083	ROCCA PIA	278	2	4	18	2	14	-	282
084	ROCCARASO	1.615	17	9	38	2	28	-	1.635
085	SAN BENEDETTO DEI MARSI	3.871	52	40	41	15	49	-	3.890
086	SAN BENEDETTO IN PERILLIS	230	-	4	34	8	8	-	260
087	SAN DEMETRIO NE' VESTINI	1.498	15	22	46	8	33	4	1.508
088	SAN PIO DELLE CAMERE	594	4	8	21	-	17	-	594
089	SANTE MARIE	1.769	16	29	26	-	55	-	1.727
090	SANT'EUSANIO FORCONESE	471	3	6	4	5	9	-	468
091	SANTO STEFANO DI SESSANIO	199	1	3	12	-	13	-	196
092	SAN VINCENZO VALLE ROVERTO	3.049	31	30	155	15	65	-	3.155
093	SCANNO	2.640	32	35	53	3	46	-	2.647
094	SCONTRONE	549	8	7	6	4	10	-	550
095	SCOPPITO	1.991	33	23	44	2	49	-	1.998
096	SCURCOLA MARSIANA	2.166	16	27	85	-	45	-	2.195
097	SECINARO	764	-	13	16	-	29	-	738
098	SULMONA	23.705	315	291	485	38	350	9	23.893
099	TAGLIACOZZO	6.406	66	69	170	8	222	-	6.359
100	TIONE DEGLI ABRUZZI	592	4	13	15	-	18	-	580
101	TORNIMPARTE	2.947	36	31	58	2	44	-	2.968
102	TRASACCO	5.592	89	50	87	6	105	2	5.617
103	VILLALAGO	799	3	18	11	2	12	2	783
104	VILLA SANTA LUCIA DEGLI ABRUZZI	424	1	-	-	-	-	-	425
105	VILLA SANT'ANGELO	499	3	3	9	5	3	-	510
106	VILLAVALLELONGA	1.086	17	18	37	5	18	-	1.109
107	VILLETTA BARREA	622	7	7	13	3	13	-	625
108	VITTORITO	1.193	17	17	26	10	34	-	1.195
	TOTALE	291.591	3.468	3.243	5.990	727	5.168	111	293.254

67 - PROVINCIA DI TERAMO

001	ALBA ADRIATICA	8.452	117	71	257	35	153	-	8.637
002	ANCARANO	1.502	21	18	25	2	9	-	1.523
003	ARSITA	1.277	16	14	21	-	37	-	1.263
004	ATEI	11.496	158	99	161	23	217	7	11.515
005	BASCIANO	2.236	54	22	61	4	79	-	2.254
006	BELLANTE	5.252	74	43	203	14	112	-	5.388
007	BISENTI	2.964	29	26	43	8	136	-	2.882
008	CAMPLI	7.858	98	78	80	11	160	-	7.809
009	CANZANO	1.687	19	16	38	4	36	-	1.696
010	CASTEL CASTAGNA	634	9	3	8	4	10	-	642
011	CASTELLALTO	4.779	79	18	172	9	92	-	4.929

Segue Tav. 8 — Popolazione e movimento anagrafico nei singoli Comuni

Teramo-Pescara

Codice dei Comuni	COMUNI	POPOLAZIONE RESIDENTE al 31 dicembre 1981	ISCRIZIONI E CANCELLAZIONI ANAGRAFICHE NELL'ANNO 1982						POPOLAZIONE RESIDENTE al 31 dicembre 1982
			Per movimento naturale		Per trasferimento di residenza				
			Nati vivi	Morti	Iscritti		Cancellati		
				da altro Comune	dal- l'estero	per altro Comune	per l'estero		
012	CASTELLI	1.777	20	12	8	5	53	1	1.744
013	CASTIGLIONE MESSER RAIMONDO	2.614	35	29	33	11	48	-	2.616
014	CASTILENTI	1.524	18	18	92	3	52	-	1.567
015	CELLINO ATTANASIO	3.456	26	31	48	10	117	-	3.392
016	CERHIGNANO	2.503	25	16	12	37	51	-	2.510
017	CIVITELLA DEL TRONTO	5.871	71	69	71	11	82	-	5.873
018	COLLEDARA	2.084	31	32	68	17	57	-	2.111
019	COLONNELLA	3.152	31	31	99	13	88	-	3.176
020	CONTROGUERRA	2.629	30	27	69	4	77	-	2.628
021	CORROPOLI	3.631	33	38	90	20	63	-	3.673
022	CORTINO	1.245	11	12	13	-	57	-	1.200
023	CROGNALETO	1.967	12	18	37	-	93	-	1.905
024	FANO ADRIANO	551	2	9	18	-	32	-	530
025	GIULIANOVA	21.381	257	190	406	75	247	62	21.620
026	ISOLA DEL GRAN SASSO D'ITALIA	5.095	72	49	119	8	97	6	5.142
047	MARTINSICURO	9.374	114	72	394	31	171	2	9.668
027	MONTEFINO	1.314	14	16	31	3	38	-	1.308
028	MONITORIO AL VOMANO	9.038	106	91	141	19	143	2	9.068
029	MORRO D'ORO	2.765	39	22	50	4	48	2	2.786
030	MOSCIANO SANT'ANGELO	6.914	81	59	96	46	110	1	6.967
031	NERETO	4.438	42	42	101	5	94	-	4.450
032	NOTARESCO	6.275	88	44	117	28	142	27	6.295
033	PENNA SANT'ANDREA	1.790	23	12	33	3	49	-	1.788
034	PIETRACAMELA	400	2	12	25	1	24	-	392
035	PINETO	10.519	139	69	248	82	159	9	10.751
036	ROCCA SANTA MARIA	1.011	12	10	10	-	38	-	985
037	ROSETO DEGLI ABRUZZI	21.013	258	159	467	67	312	16	21.318
038	SANT'EGIDIO ALLA VIBRATA	7.014	95	66	96	25	82	-	7.082
039	SANT'OMERO	4.572	52	40	143	18	100	15	4.630
040	SILVI	10.296	117	84	360	38	180	4	10.543
041	TERAMO	51.194	651	474	982	64	942	41	51.434
042	TORANO NUOVO	1.621	25	18	22	1	26	-	1.625
043	TORPICELLA SICURA	2.669	30	25	61	12	58	-	2.689
044	TORTORETO	5.985	64	44	153	12	83	1	6.086
045	TOSSICIA	1.515	17	22	34	-	35	-	1.509
046	VALLE CASTELLANA	2.124	21	23	30	4	82	1	2.073
	TOTALE	269.458	3.338	2.393	5.846	791	5.171	197	271.672

68 - PROVINCIA DI PESCARA

001	ABBATEGGIO	448	3	4	5	9	12	-	449
002	ALANNO	3.701	36	34	62	11	74	-	3.702
003	BOLOGNANO	1.357	12	13	12	9	27	1	1.349
004	BITTOLI	531	6	3	20	1	18	-	537
005	BUSSI SUL TIRINO	3.381	24	34	40	6	59	-	3.358
006	CAPPELLE SUL TAVO	1.964	29	22	174	15	28	-	2.132
007	CARAMANICO TERME	2.261	19	38	81	11	41	-	2.293
008	CARPINETO DELLA NORA	800	9	5	11	-	9	-	806
009	CASTIGLIONE A CASAURIA	960	10	16	13	12	31	-	948
010	CATIGNANO	1.689	20	11	51	15	48	-	1.716
011	CEPAGATTI	6.823	80	44	200	29	114	-	6.979
012	CITTA' SANT'ANGELO	9.232	105	110	305	15	244	1	9.302
013	CIVITAVANNA	1.377	20	14	32	7	44	-	1.378
014	CIVITELLA CASANOVA	2.320	27	32	35	4	37	-	2.317
015	COLLECORVINO	4.329	51	34	123	7	103	1	4.366
016	CORVARA	487	1	10	8	2	18	-	470
017	CUGNOLI	1.717	15	25	28	20	41	-	1.714
018	ELICE	1.661	20	9	40	7	31	-	1.688
019	FARINDOLA	2.400	35	23	54	1	76	3	2.388
020	LETTOMANOPPELLO	2.800	33	23	56	20	46	4	2.836
021	LORETO APRUTINO	6.965	82	69	95	20	87	1	7.005
022	MANOPPELLO	5.496	59	51	152	34	88	4	5.598
023	MONTEBELLO DI BERTONA	1.255	8	11	30	4	40	2	1.244
024	MONTESELVANO	29.245	348	194	963	151	898	6	29.609
025	MOSCUPO	2.492	21	19	109	2	43	2	2.560
026	NOCCIANO	1.511	14	11	39	16	26	2	1.541
027	PENNE	11.672	178	101	227	20	229	7	11.760
028	PESCARA	131.065	1.377	1.073	2.704	330	3.608	75	130.720
029	PESCO SAN GIOVANNESCO	689	7	9	49	4	22	-	718
030	PIANELLA	6.720	75	76	118	40	89	-	6.788
031	PICCIANO	1.435	18	19	18	2	38	11	1.435
032	PIETRANICO	775	7	16	12	-	8	-	770
033	POPOLI	5.790	59	63	125	38	142	4	5.893

Segue Tav. 8 — Popolazione e movimento anagrafico nei singoli Comuni

Pescara-Chieti

Codice dei Comuni	COMUNI	POPOLAZIONE RESIDENTE al 31 dicembre 1981	ISCRIZIONI E CANCELLAZIONI ANAGRAFICHE NELL'ANNO 1982						POPOLAZIONE RESIDENTE al 31 dicembre 1982
			Per movimento naturale		Per trasferimento di residenza				
			Nati vivi	Morti	Iscritti		Cancellati		
					da altro Comune	dal- l'estero	per altro Comune	per l'estero	
034	ROCCAMORICE	1.152	12	18	9	32	28	-	1.159
035	ROSCIANO	2.867	30	27	54	6	27	-	2.903
036	SALLE	427	4	5	10	12	15	-	433
037	SANT'EUFEMIA A MAIELLA	471	1	9	4	2	17	11	441
038	SAN VALENTINO IN ABRUZZO CITEBIORE	1.846	22	26	47	12	30	2	1.869
039	SCAPA	3.687	46	30	83	33	83	-	3.736
040	SERRAMONACESCA	928	12	10	13	8	20	-	931
041	SPOLTORE	10.555	112	70	326	29	195	-	10.757
042	TOCCO DA CASAURIA	3.082	42	32	54	5	62	2	3.087
043	TORRE DE' PASSERI	3.215	37	27	118	9	63	-	3.289
044	TURRIVALIGNANI	820	15	10	9	-	13	-	821
045	VICOLI	543	3	2	10	1	14	-	541
046	VILLA CELIERA	1.033	6	11	19	-	8	-	1.039
	TOTALE	285.979	3.150	2.493	6.747	1.011	7.000	139	287.255

69 - PROVINCIA DI CHIETI

001	ALTINO	2.482	29	27	37	12	21	-	2.512
002	ARCHI	2.519	25	21	27	1	30	-	2.521
003	ARI	1.539	16	14	27	9	32	-	1.545
004	ARIELLI	1.303	13	12	13	6	28	-	1.295
005	ATESSA	10.126	125	76	114	12	121	5	10.175
006	BOMBA	1.229	11	22	39	1	47	-	1.211
007	BORELLLO	643	7	10	15	4	21	-	638
008	BUCCHIANICO	4.360	65	47	94	26	57	-	4.441
010	CANOSA SANNITA	1.599	19	19	17	5	24	5	1.592
011	CARPINETO SINELLO	930	4	4	15	2	17	-	930
012	CARUNCHIO	1.003	11	11	12	3	22	-	996
013	CASACANDITELLA	1.425	17	14	67	9	40	8	1.456
014	CASALANGUIDA	1.304	7	18	30	3	50	-	1.276
015	CASALBORDINO	6.167	74	62	109	31	81	2	6.236
016	CASALINCONTRADA	2.509	33	20	49	7	34	-	2.544
017	CASOLI	6.165	68	68	67	14	67	-	6.179
018	CASTEL FREMTANO	3.843	28	42	60	7	68	-	3.828
019	CASTELGUIDONE	680	4	10	14	1	24	-	665
020	CASTIGLIONE MESSER MARINO	3.145	51	29	28	3	103	4	3.091
021	CULENZA SUL TRIGNO	1.336	11	13	12	-	34	-	1.312
022	CHIETI	54.929	640	435	1.075	138	1.370	62	54.915
023	CIVITALUPARELLA	548	2	9	19	3	30	-	533
024	CIVITELLA MESSER RAIMONDO	1.219	13	16	24	-	33	-	1.207
025	COLLEDIMACINE	456	2	8	20	2	31	1	440
026	COLLEDIMEZZO	598	5	4	8	15	7	5	610
027	CRECCHIO	3.165	33	29	34	15	43	4	3.171
028	CUPELLO	4.137	66	37	57	13	70	11	4.155
029	DOGHIOLA	520	7	7	10	1	8	-	523
104	FALLO	337	2	5	14	2	9	-	341
030	FARA FILIORUM PETRI	1.761	20	19	74	26	13	1	1.848
031	FARA SAN MARTINO	1.789	27	19	23	3	27	-	1.796
032	FILETTO	1.330	8	13	32	8	29	-	1.336
033	FOSSACESIA	4.664	66	46	96	19	48	-	4.751
034	FRAINE	649	9	11	16	4	8	-	659
035	FRANCAVILLA AL MARE	17.028	232	133	961	226	558	37	17.719
036	FRESAGRANINARIA	1.358	16	12	17	11	47	3	1.340
037	FRISA	2.002	23	24	50	-	54	-	1.997
038	FURCI	1.471	13	19	21	14	29	-	1.471
039	GAMBERALE	665	11	12	16	4	11	-	673
040	GESSOPALENA	2.238	22	37	28	1	43	9	2.200
041	GISSI	3.220	41	31	31	31	72	1	3.219
042	GIULIANO TEATINO	1.365	9	13	31	12	21	-	1.383
043	GUARDIAGRELE	10.215	127	105	111	34	91	10	10.281
044	GUILMI	892	10	9	19	2	30	-	884
045	LAMA DEI PELIGNI	1.572	8	14	29	14	42	-	1.567
046	LANCIANO	32.347	387	280	576	84	299	11	32.804
047	LENTELLA	777	10	7	7	16	31	-	772
048	LETTOPALENA	449	12	-	9	1	18	-	453
049	LISCIA	1.009	7	7	17	5	50	-	981
050	MIGLIANICO	4.252	44	37	88	11	70	-	4.288
051	MONTAZZOLI	1.335	14	19	13	6	28	-	1.321
009	MONTEBELLO SUL SANGRO	192	-	6	5	3	5	-	189
052	MONTEPERRANTE	222	4	5	6	-	9	-	218
053	MONTEAPIANO	227	3	3	5	-	12	-	220
054	MONTENERO D'ORO	1.140	21	12	22	8	41	-	1.138
055	MONTEODORISIO	2.331	38	18	32	12	60	8	2.327

Segue Tav. 8 — Popolazione e movimento anagrafico nei singoli Comuni

Chieti-Isernia

Codice dei Comuni	COMUNI	POPOLAZIONE RESIDENTE al 31 dicembre 1981	ISCRIZIONI E CANCELLAZIONI ANAGRAFICHE NELL'ANNO 1982						POPOLAZIONE RESIDENTE al 31 dicembre 1982
			Per movimento naturale		Per trasferimento di residenza				
			Nati vivi	Morti	Iscritti		Cancellati		
					da altro Comune	dal- l'estero	per altro Comune	per l'estero	
056	MOZZAGROGNA	1.884	18	26	44	16	42	22	1.872
057	ORSOGNA	3.912	30	42	59	37	64	2	3.930
058	ORTONA	21.774	216	206	306	49	252	4	21.883
059	PAGLIETA	4.405	57	32	66	4	30	1	4.469
060	PALENA	1.731	21	24	20	4	32	-	1.720
061	PALMOLI	1.551	20	14	18	-	57	-	1.518
062	PALOMBARO	1.255	4	16	26	6	26	-	1.249
063	PENNADOMO	478	1	8	15	-	4	-	482
064	PENNAPIEDIMONTE	752	11	5	7	-	17	-	748
065	PERANO	1.695	24	9	39	-	56	-	1.603
103	PIETRAFERRAZZANA	132	3	3	10	-	10	-	182
066	PIZZOFERRATO	1.457	10	18	19	6	25	-	1.449
067	POGGIOPIORITO	954	14	8	26	5	8	3	980
068	POLLUTRI	2.637	27	27	76	4	55	-	2.662
069	PRETORO	1.160	15	13	6	17	15	-	1.170
070	QUADRI	1.171	23	14	15	-	30	-	1.165
071	RAPINO	1.665	15	10	24	19	17	1	1.695
072	RIPA TEATINA	3.299	43	32	97	22	53	-	3.376
073	ROCCAMONTEPIANO	1.978	24	22	26	10	34	1	1.981
074	ROCCA SAN GIOVANNI	2.224	31	20	40	6	39	-	2.242
075	ROCCASCALEGNA	1.697	18	12	5	2	28	-	1.682
076	ROCCASPINALVETI	2.299	32	25	13	7	28	4	2.294
077	ROIIO DEL SANGRO	320	3	4	45	-	7	-	357
078	ROSELLO	475	2	4	14	-	15	1	471
079	SAN BUONO	1.413	16	20	17	3	18	-	1.411
080	SAN GIOVANNI LIPIONI	544	5	6	8	-	15	-	536
081	SAN GIOVANNI TEATINO	6.798	94	46	239	41	202	1	6.923
082	SAN MARTINO SULLA MARRUCINA	869	11	11	24	1	13	-	881
083	SAN SALVO	12.602	219	59	694	140	335	7	13.254
084	SANTA MARIA IMBARO	1.122	18	4	44	8	27	3	1.158
085	SANT'EUSANIO DEL SANGRO	2.532	33	29	47	25	21	-	2.587
086	SAN VITO CHIETINO	5.048	54	54	74	16	72	1	5.065
087	SCERNI	4.099	43	46	60	18	71	4	4.099
088	SCHIAVI DI ABRUZZO	2.667	16	38	21	-	90	-	2.576
089	TARANTA PELIGNA	728	2	14	6	11	19	-	714
090	TOLLO	4.146	32	35	50	1	74	-	4.120
091	TORINO DI SANGRO	3.189	40	44	53	20	55	3	3.200
092	TORNARECCIO	2.019	19	16	27	20	19	-	2.050
093	TORREBRUNA	1.609	12	21	91	9	34	-	1.666
094	TORREVECCHIA TEATINA	2.673	34	23	70	13	26	-	2.741
095	TORRICELLA PELIGNA	2.023	16	26	35	5	23	-	2.030
096	TREGLIO	885	10	11	43	10	18	-	919
097	TUFILLO	766	5	13	14	6	33	-	745
098	VACCI	1.821	23	20	34	7	45	-	1.820
099	VASTO	30.197	376	240	613	120	398	38	30.630
100	VILLALFONSINA	1.195	8	11	19	-	23	-	1.188
101	VILLAMAGNA	2.338	16	15	20	17	34	-	2.342
102	VILLA SANTA MARIA	1.660	10	19	35	13	61	-	1.638
	TOTALE	370.524	4.344	3.415	7.796	1.618	6.938	283	373.646

94 - PROVINCIA DI ISERNIA

001	ACQUAVIVA D'ISERNIA	585	7	7	2	2	13	-	576
002	AGNONE	6.309	71	70	79	24	93	7	6.313
003	BAGNOLI DEL TRIGNO	1.385	9	23	13	-	27	-	1.357
004	BELMONTE DEL SANNIO	1.178	13	15	10	5	11	-	1.180
005	CANTALUPO NEL SANNIO	845	6	11	41	11	37	-	855
006	CAPRACOTTA	1.602	15	19	39	5	61	4	1.577
007	CAROVILLI	1.612	13	14	45	2	40	-	1.618
008	CARPINONE	1.215	12	8	38	32	45	5	1.239
009	CASTEL DEL GIUDICE	514	4	4	17	-	21	4	506
010	CASTELPETROSO	1.786	31	18	14	1	24	-	1.790
011	CASTELPIZZUTO	185	1	2	4	-	3	-	185
012	CASTEL SAN VINCENZO	613	4	5	20	-	20	-	612
013	CASTELVERRINO	256	-	6	4	-	14	-	240
014	CERRO AL VOLTURNO	1.973	16	26	33	-	55	-	1.941
015	CHIAUCI	363	3	7	3	-	9	2	352
016	CIVITANOVA DEL SANNIO	1.075	8	7	15	5	35	-	1.061
017	COLLI A VOLTURNO	1.345	22	18	39	3	40	-	1.351
018	CONCA CASALE	326	4	9	8	-	3	-	326
019	FILIGNANO	946	13	15	16	8	15	-	953
020	FORLI' DEL SANNIO	1.104	7	11	37	8	24	3	1.118
021	FORNELLI	1.693	14	18	24	3	10	-	1.706

Segue Tav. 8 — Popolazione e movimento anagrafico nei singoli Comuni

Isernia-Campobasso

Codice dei Comuni	COMUNI	POPOLAZIONE RESIDENTE al 31 dicembre 1981	ISCRIZIONI E CANCELLAZIONI ANAGRAFICHE NELL'ANNO 1982						POPOLAZIONE RESIDENTE al 31 dicembre 1982
			Per movimento naturale		Per trasferimento di residenza				
			Nati vivi	Morti	Iscritti		Cancellati		
					da altro Comune	dal- l'estero	per altro Comune	per l'estero	
022	PROVOLONE	3.587	52	47	37	11	50	1	3.589
023	ISERNIA	20.158	268	133	556	53	514	16	20.372
024	LONGANO	1.013	15	17	15	12	12	-	1.026
025	MACCHIA D'ISERNIA	816	10	5	22	-	23	-	820
026	MACCHIAGODENA	2.275	18	32	7	13	28	-	2.253
027	MIRANDA	1.161	10	15	18	8	32	-	1.150
028	MONTAQUILA	2.328	28	20	31	11	21	-	2.357
029	MONTENERO VAL COCCHIARA	767	5	14	7	12	21	-	756
030	MONTERODUNI	2.370	30	23	93	1	43	-	2.428
031	PESCHE	585	11	4	9	-	13	-	588
032	PESCOLANCIANO	1.178	10	18	28	5	25	-	1.178
033	PESCOENNATARO	607	7	13	19	-	27	1	592
034	PETTORANELLO DEL MOLISE	353	4	4	29	1	26	1	356
035	PIETRABONDANTE	1.311	11	10	22	7	23	-	1.318
036	PIZZONE	478	5	7	2	-	9	-	469
037	POGGIO SANNITA	1.603	6	16	14	4	66	-	1.545
038	POZZILLI	2.021	30	24	118	10	86	-	2.069
039	RIONERO SANNITICO	1.301	15	26	18	5	44	-	1.269
040	ROCCAHANDOLFI	1.269	14	19	11	4	22	-	1.257
041	ROCCASICURA	765	10	7	12	8	11	19	758
042	ROCCHETTA A VOLTURNO	1.076	5	8	18	4	30	3	1.062
043	SAN PIETRO AVELLANA	790	8	3	24	-	30	-	789
044	SANT'AGAPITO	1.060	15	8	30	8	25	-	1.080
045	SANTA MARIA DEL MOLISE	632	7	5	10	-	10	-	634
046	SANT'ANGELO DEL PESCO	560	8	5	23	10	18	-	578
047	SANT'ELENA SANNITA	448	2	10	13	-	22	-	431
048	SCAPOLI	1.005	14	15	22	38	14	-	1.050
049	SESSANO DEL MOLISE	1.160	15	16	14	-	22	-	1.151
050	SESTO CAMPANO	2.990	35	25	58	9	72	-	2.995
051	VASTOGIRARDI	1.045	9	8	19	2	46	-	1.021
052	VENAFRO	8.789	127	68	227	18	139	-	8.954
	TOTALE	92.411	1.077	938	2.027	363	2.123	66	92.751

70 - PROVINCIA DI CAMPOBASSO

001	ACQUAVIVA COLLECROCE	1.013	5	16	10	26	26	1	1.011
002	BARANELLO	3.037	26	42	37	15	51	-	3.022
003	BOJANO	7.271	102	74	163	23	161	-	7.324
004	BONEPRO	2.640	22	44	51	15	45	1	2.638
005	BUSSO	1.463	15	20	18	19	28	-	1.467
006	CAMPOBASSO	48.370	614	361	913	76	784	25	48.803
007	CAMPOCHIARO	655	7	9	13	15	28	-	653
008	CAMPODIPIETRA	1.543	21	14	43	10	26	1	1.576
009	CAMPOLIETO	1.259	13	18	26	13	21	-	1.272
010	CAMPOMARINO	5.478	97	35	226	15	200	-	5.581
011	CASACALENDA	3.096	30	39	70	16	93	-	3.080
012	CASALCIPRANO	758	10	10	7	-	11	-	754
013	CASTELBOTTACCIO	897	6	13	6	-	11	-	885
014	CASTELLINO DEL BIPERNO	997	10	11	6	3	27	-	978
015	CASTELNAURO	3.130	21	36	29	19	69	-	3.094
016	CASTROPIGNANO	1.382	18	17	3	2	23	-	1.365
017	CERCEMAGGIORE	4.552	62	48	37	4	105	-	4.502
018	CERCEPICCOLA	979	13	8	15	7	30	-	976
019	CIVITACAMPOMARANO	996	9	10	7	2	39	-	965
020	COLLE D'ANCHISE	937	10	15	30	4	37	-	929
021	COLLETORTO	3.144	35	37	32	5	60	5	3.114
022	DURONIA	706	2	9	19	4	14	-	708
023	FERRAZZANO	1.625	29	21	34	9	47	-	1.629
024	FOSALTO	1.897	25	17	61	4	63	-	1.907
025	GAMBATESA	2.159	15	29	19	5	44	-	2.125
026	GILDONE	1.047	11	20	10	19	26	-	1.041
027	GUARDIAFIERA	1.225	7	12	25	15	29	1	1.230
028	GUARDIAREGIA	979	10	11	28	7	19	-	994
029	GUGLIONESI	5.760	65	56	67	16	111	-	5.741
030	JELSI	2.018	23	21	19	25	20	1	2.043
031	LARINO	7.788	122	76	216	23	147	5	7.921
032	LIMOSANO	1.083	12	11	14	5	4	-	1.099
033	LUCITO	1.287	13	12	21	-	44	-	1.265
034	LUPARA	898	9	19	25	18	16	-	915
035	MACCHIA VALPORTOBE	1.096	6	14	17	3	34	3	1.071
036	MAFALDA	1.722	17	20	24	5	43	-	1.705
037	MATRICE	1.041	11	6	25	10	16	-	1.065
038	MIRABELLO SANNITICO	1.607	19	18	34	35	37	-	1.640

Segue Tav. 8 — Popolazione e movimento anagrafico nei singoli Comuni

Campobasso-Caserta

Codice dei Comuni	COMUNI	POPOLAZIONE RESIDENTE al 31 dicembre 1981	ISCRIZIONI E CANCELLAZIONI ANAGRAFICHE NELL'ANNO 1982						POPOLAZIONE RESIDENTE al 31 dicembre 1982
			Per movimento naturale		Per trasferimento di residenza				
			Nati vivi	Morti	Iscritti		Cancellati		
					da altro Comune	dal- l'estero	per altro Comune	per l'estero	
039	MOLISE	224	1	3	5	-	5	-	221
040	MONACILIONI	822	6	16	12	31	20	6	829
041	MONTAGANO	1.517	15	17	17	13	36	-	1.509
042	MONTECILPOME	2.291	27	32	33	10	68	-	2.261
043	MONTEFALCONE NEL SANNIO	2.429	20	27	13	-	39	-	2.396
044	MONTELONGO	673	4	14	11	-	15	-	659
045	MONTENITRO	619	7	8	6	3	20	-	607
046	MONTENERO DI BISACCIA	7.321	78	69	131	27	127	-	7.361
047	MONTORIO NEI PRENTANI	838	8	14	13	3	23	-	825
048	MORRONE DEL SANNIO	1.153	8	26	6	6	13	-	1.134
049	ORATINO	1.133	9	23	18	5	4	-	1.138
050	PALATA	2.363	30	32	48	14	27	-	2.396
051	PETACCATO	3.068	34	30	70	5	96	3	3.048
052	PETRELLA TIFERNINA	1.582	16	27	21	16	24	1	1.583
053	PIETRACATELLA	1.915	25	20	20	1	30	-	1.911
054	PIETRACUPA	426	6	4	21	12	19	-	442
055	PORTOCANNONE	2.455	22	36	70	8	89	-	2.439
056	PROVVIDENTI	207	4	1	9	-	6	-	213
057	RICCIA	6.233	80	72	75	28	90	2	6.252
058	RIPABOTTONI	981	9	13	28	4	25	-	984
059	RIPALIMOSANO	2.240	23	13	50	10	70	-	2.240
060	ROCCAVIVARA	1.517	25	15	13	11	49	1	1.501
061	ROTELLO	1.507	23	20	30	17	39	-	1.527
062	SALCITO	843	7	13	44	14	60	1	834
063	SAN BIASE	469	4	11	5	9	9	-	467
064	SAN FELICE DEL MOLISE	906	9	12	25	13	16	-	925
065	SAN GIACOMO DEGLI SCHIAVONI	843	10	8	51	5	42	-	859
066	SAN GIOVANNI IM GALDO	926	3	22	11	3	18	-	903
067	SAN GIULIANO DEL SANNIO	1.250	15	24	27	3	20	-	1.251
068	SAN GIULIANO DI PUGLIA	1.518	19	13	15	4	42	-	1.501
069	SAN MARTINO IN PENNILE	4.632	49	38	125	20	100	1	4.687
070	SAN MASSIMO	729	10	7	20	4	15	-	741
071	SAN POLOMATESE	462	4	9	10	7	20	3	451
072	SANTA CROCE DI MAGLIANO	5.030	57	53	102	9	65	-	5.080
073	SANT'ANGELO LIMOSANO	569	7	9	10	4	13	-	568
074	SANT'ELIA A PIANISI	2.696	27	38	42	6	50	-	2.683
075	SEPINO	2.421	22	31	20	24	46	3	2.407
076	SPINETE	1.584	17	13	15	5	24	7	1.577
077	TAVENNA	1.415	14	12	6	23	22	-	1.424
078	TERMOLI	22.914	338	140	811	62	542	13	23.430
079	TORBELLA DEL SANNIO	1.009	11	14	16	7	14	-	1.015
080	TORO	1.582	14	12	39	25	48	-	1.600
081	TRIVENTO	5.773	88	47	53	4	101	-	5.770
082	TUFARA	1.397	8	16	10	5	37	-	1.367
083	UZURI	3.345	36	42	61	15	56	-	3.359
084	VINCHIATURO	2.525	27	29	48	7	43	4	2.531
	TOTALE	235.887	2.818	2.394	4.686	994	4.909	88	236.994

61 - PROVINCIA DI CASERTA

001	AILANO	1.779	26	12	30	1	33	-	1.791
002	ALIFE	6.409	106	65	238	111	193	45	6.561
003	ALVIGNANO	5.048	88	57	179	21	80	3	5.196
004	ARIENZO	4.175	83	35	122	-	131	-	4.214
005	AVERSA	56.479	948	360	1.669	-	1.879	4	56.853
006	BAIA E LATINA	2.097	24	29	49	11	31	-	2.121
007	BELLONA	4.601	63	40	129	19	84	-	4.688
008	CAIANELLO	1.553	20	17	43	4	55	-	1.548
009	CAIAZZO	5.407	73	54	152	25	129	-	5.474
010	CALVI RISORTA	5.491	88	58	138	30	134	-	5.555
011	CAMIGLIANO	1.626	27	24	48	9	35	-	1.651
012	CANCELLO ED ARNONE	4.548	72	40	132	3	177	-	4.538
013	CAPODRISE	5.636	110	39	166	9	117	-	5.765
014	CAPRIATI A VOLTURNO	1.796	26	17	52	-	65	-	1.792
015	CAPUA	18.020	287	192	362	26	328	-	18.175
016	CARINARO	4.349	93	23	264	-	127	-	4.556
017	CARINOLA	8.760	126	103	236	7	191	-	8.835
018	CASAGIOVE	14.630	263	98	678	5	561	-	14.917
019	CASAL DI PRINCIPE	16.755	344	138	594	22	559	1	17.017
020	CASALUCE	6.932	157	68	347	3	287	14	7.370
021	CASAPESENNA	5.973	143	35	171	17	121	13	6.135
022	CASAPULLA	5.844	116	49	211	19	236	-	5.905
022	CASERTA	66.306	861	452	1.693	49	2.487	134	65.836

Segue Tav. 8 — Popolazione e movimento anagrafico nei singoli Comuni

Caserta

Codice dei Comuni	COMUNI	POPOLAZIONE RESIDENTE al 31 dicembre 1981	ISCRIZIONI E CANCELLAZIONI ANAGRAFICHE NELL'ANNO 1982						POPOLAZIONE RESIDENTE al 31 dicembre 1982
			Per movimento naturale		Per trasferimento di residenza				
			Nati vivi	Morti	Iscritti		Cancellati		
					da altro Comune	dal- l'estero	per altro Comune	per l'estero	
023	CASTEL CAMPAGNANO	1.633	13	13	23	20	23	-	1.653
024	CASTEL DI SASSO	1.174	28	19	19	1	27	-	1.176
025	CASTELLO DEL MATESE	1.283	14	10	42	12	35	8	1.298
026	CASTEL MORRONE	3.638	53	37	81	-	31	-	3.704
027	CASTEL VOLTURNO	7.475	193	29	1.229	81	684	4	8.261
102	CELLOLE (a)	5.705	45	12	182	14	39	-	5.895
028	CERVINO	4.382	95	39	94	10	90	10	4.442
029	CESA	5.691	136	45	169	1	158	-	5.794
030	CIOBLANO	672	5	7	7	-	14	-	663
031	CONCA DELLA CAMPANIA	1.772	15	23	52	4	111	3	1.706
032	CURTI	6.104	95	53	252	23	195	-	6.226
033	DRAGONI	2.204	32	27	50	22	68	-	2.213
101	FALCIANO DEL MASSICO	3.720	65	39	160	9	105	-	3.810
034	FONTEGRECA	976	13	5	21	5	19	-	991
035	FORMICOLA	2.012	21	22	29	11	57	-	1.994
036	FRANCOLISE	4.634	75	27	112	1	79	12	4.704
037	FRIGNANO	8.098	162	40	245	9	383	-	8.091
038	GALLO	1.027	11	7	14	13	31	1	1.026
039	GALLUCCIO	2.552	26	24	54	20	70	-	2.558
040	GIANO VETUSTO	743	8	7	12	-	11	-	745
041	GIJIA SANNITICA	3.781	67	35	34	28	74	2	3.799
042	GRAZZANISE	6.258	100	64	181	1	215	-	6.261
043	GRICIGNANO DI AVERSA	6.142	178	37	215	2	164	-	6.336
044	LETINO	904	8	13	11	11	21	-	900
045	LIBERI	1.457	15	17	42	8	24	-	1.481
046	LUSCIANO	10.799	225	77	520	-	396	-	11.071
047	MACERATA CAMPANIA	8.308	176	61	210	18	215	7	8.429
048	MADDALONI	33.752	659	238	552	88	442	12	34.359
049	MARCIANISE	33.445	759	247	542	45	386	13	34.145
050	MARZANO APPIO	3.292	27	34	47	2	85	-	3.249
051	MIGNANO MONTE LUNGO	3.047	50	37	78	13	111	-	3.040
052	MONDRAGONE	20.521	433	158	519	43	466	23	20.869
053	ORTA DI ATELLA	10.067	228	65	291	16	275	4	10.258
054	PARETE	8.052	162	36	202	7	222	-	8.165
055	PASTORANO	2.577	43	24	70	20	116	-	2.570
056	PIANA DI MONTE VERNA	2.595	31	29	39	9	30	10	2.605
057	PIEDIMONTE MATESE	11.059	162	108	244	22	232	1	11.146
058	PIETRAMELARA	4.040	54	41	75	17	98	-	4.047
059	PIETRAVAIRANO	3.096	44	30	56	1	47	-	3.120
060	PIGNATARO MAGGIORE	6.109	88	58	160	22	138	-	6.183
061	PONTELATONE	1.803	31	20	63	1	60	-	1.818
062	PORTICO DI CASERTA	4.739	85	51	112	-	72	-	4.813
063	PRATA SANNITA	1.905	24	24	30	8	23	-	1.920
064	PRATELLA	1.844	26	14	23	1	46	55	1.779
065	PRESENZANO	1.710	30	15	39	5	30	-	1.739
066	RAVISCANINA	1.436	16	8	29	-	36	-	1.497
067	RECALE	5.453	114	39	206	14	78	-	5.670
068	RIARDO	2.584	40	25	52	-	62	-	2.589
069	ROCCA D'EVANDRO	3.474	49	35	113	28	78	2	3.549
070	ROCCAMONFINA	3.734	56	44	63	7	87	-	3.729
071	ROCCAROHANA	1.116	10	17	50	2	15	-	1.146
072	ROCCHETTA E CROCE	622	3	11	38	-	16	16	620
073	RUVIANO	2.125	30	24	35	7	54	-	2.119
074	SAN CIPRIANO D'AVERSA	13.018	241	81	429	6	577	3	13.033
075	SAN FELICE A CANCELLO	15.415	320	131	362	13	176	-	15.803
076	SAN GREGORIO MATESE	1.252	19	12	60	1	48	-	1.272
077	SAN MARCELLINO	9.544	196	66	558	5	121	-	10.116
104	SAN MARCO EVANGELISTA	4.277	81	20	126	22	89	-	4.397
078	SAN NICOLA LA STRADA	13.135	235	86	1.199	1	433	1	14.050
079	SAN PIETRO INFINE	1.010	7	17	45	6	58	2	991
080	SAN PLOTTO SANNITICO	1.722	29	21	35	4	26	-	1.743
081	SAN PRISCO	7.709	173	78	277	17	168	1	7.929
082	SANTA MARIA A VICO	10.485	210	99	245	49	168	1	10.721
083	SANTA MARIA CAPUA VETERE	32.060	472	340	688	40	993	7	31.920
084	SANTA MARIA LA FOSSA	2.721	39	18	67	8	102	-	2.715
085	SAN TAMMARO	2.398	36	18	82	14	74	-	2.438
086	SANT'ANGELO D'ALIFE	2.540	24	32	76	27	47	4	2.584
087	SANT'ARPIPINO	9.913	223	52	447	15	439	5	10.102
088	SESSA AURUNCA (a)	23.569	384	218	966	42	500	6	24.237
089	SPARANISE	6.873	127	64	117	4	168	-	6.889
090	SUCCIVO	5.659	96	35	273	1	118	-	5.876
091	TEANO	14.179	239	136	386	17	237	5	14.443
092	TEVEROLA	7.613	169	45	337	-	349	-	7.725
093	TORA E PICCILLI	1.283	19	12	45	-	19	-	1.316
094	TRENTOLA-DUCENTA	10.759	373	87	335	-	252	-	11.128

(a) Il 12 gennaio 1982, a seguito della sentenza n. 204/81 della Corte Costituzionale emessa in data 10 dicembre 1981, il Comune di Cellole (CE) veniva aggregato al Comune di Sessa Aurunca (CE); successivamente, con Legge Regionale 20 luglio 1982, n. 33-BUR n. 416 bis del 26 luglio 1982, la frazione di Cellole veniva distaccata dal Comune di Sessa Aurunca ed eretta in Comune autonomo con denominazione Cellole.

Segue Tav. 8 — Popolazione e movimento anagrafico nei singoli Comuni

Caserta-Benevento

Codice dei Comuni	COMUNI	POPOLAZIONE RESIDENTE al 31 dicembre 1981	ISCRIZIONI E CANCELLAZIONI ANAGRAFICHE NELL'ANNO 1982						POPOLAZIONE RESIDENTE al 31 dicembre 1982
			Per movimento naturale		Per trasferimento di residenza				
			Nati vivi	Morti	Iscritti		Cancellati		
					da altro Comune	dal- l'estero	per altro Comune	per l'estero	
095	VAIRANO PATENORA	5.846	77	57	113	27	104	-	5.902
096	VALLE AGRICOLA	1.550	25	8	6	-	17	-	1.556
097	VALLE DI MADDALONI	2.160	31	25	43	5	56	-	2.158
098	VILLA DI BRIANO	4.724	96	36	225	-	185	-	4.824
099	VILLA LITERNO	9.035	195	58	225	-	208	-	9.189
100	VITULAZIO	4.476	82	36	137	31	74	-	4.616
	TOTALE	756.540	13.490	6.114	23.395	1.448	20.490	432	767.837

62 - PROVINCIA DI BENEVENTO

001	AIROLA	7.269	103	70	220	37	113	-	7.446
002	AMOROSI	2.741	32	20	60	2	44	-	2.771
003	APICE	5.769	87	61	101	10	207	5	5.694
004	APOLLOSA	2.307	24	23	67	-	76	-	2.299
005	ARPAIA	1.515	16	19	53	-	72	-	1.493
006	ARPAISE	839	19	14	28	6	21	-	857
007	BASELICE	3.042	37	34	31	29	28	-	3.077
008	BENEVENTO	52.620	998	414	1.097	72	1.446	50	62.877
009	BONEA	1.378	32	13	70	-	24	-	1.443
010	BUCCIANO	1.499	25	14	67	-	27	-	1.540
011	BUONALBERGO	2.036	31	26	44	12	42	-	2.055
012	CALVI	2.168	30	19	71	7	76	-	2.181
013	CANPOLATTARO	1.226	20	17	34	-	31	-	1.232
014	CAMPOLI DEL MONTE TABURNO	1.549	29	12	42	-	26	-	1.582
015	CASALDUNI	1.648	16	20	11	5	38	-	1.622
016	CASTELPAGANO IN MISCANO	1.255	8	12	18	2	25	-	1.246
017	CASTELPAGANO	2.002	19	27	17	2	41	5	1.967
018	CASTELPOTTO	1.704	27	9	47	3	36	-	1.736
019	CASTELVENERE	2.289	36	23	111	-	64	-	2.349
020	CASTELVETERE IN VAL FORTORE	3.071	34	25	7	11	44	2	3.052
021	CAUTANO	2.033	27	20	43	-	45	-	2.038
022	CEPPALONI	3.211	52	40	101	18	104	-	3.238
023	CERRETO SANNITA	4.330	49	40	55	9	87	-	4.316
024	CIRCELLO	3.345	35	26	21	6	44	26	3.311
025	COLLE SANNITA	3.893	54	37	68	22	50	1	3.949
026	CUSANO NUTRI	4.357	43	39	24	27	29	9	4.374
027	DUGENTA	2.673	30	29	98	16	108	-	2.680
028	DURAZZANO	1.815	26	18	40	26	47	-	1.842
029	FAICCHIO	3.875	37	38	40	4	27	-	3.891
030	FOGLIANISE	3.092	50	37	96	-	73	-	3.128
031	FOIANO DI VAL FORTORE	1.540	25	20	14	2	32	-	1.529
032	FORCHIA	1.035	12	9	43	-	44	-	1.037
033	FRAGNETO L'ABATE	1.407	8	19	10	-	4	-	1.402
034	FRAGNETO MONFORTE	1.967	24	17	33	-	53	-	1.954
035	FRASSO TELESINO	3.287	45	40	58	4	95	-	3.259
036	GINESTRA DEGLI SCHIAVONI	838	10	8	21	10	18	-	853
037	GUARDIA SANFRANONDI	5.741	73	57	61	27	48	-	5.797
038	LIMATOLA	3.193	40	28	71	9	94	-	3.191
039	MELIZZANO	2.006	21	16	40	15	70	-	1.996
040	MOIANO	4.057	76	41	85	1	75	-	4.103
041	MOLINARA	2.015	12	22	23	5	17	-	2.016
042	MONTEFALCONE DI VAL FORTORE	2.365	37	24	29	8	48	-	2.367
043	MONTESARCHIO	11.067	192	86	296	19	233	2	11.253
044	MORCONE	7.516	88	70	109	-	115	-	7.528
045	PADULI	4.608	58	42	140	13	55	-	4.722
046	PAGO VEIANO	2.782	43	31	15	12	21	22	2.778
047	PANNARANO	2.074	44	25	46	1	83	-	2.057
048	PAOLISI	1.726	21	16	72	19	74	-	1.748
049	PAUPISI	1.806	22	25	30	-	56	-	1.777
050	PESCO SANNITA	2.461	28	32	30	9	39	-	2.457
051	PIETRAFORTE	729	6	10	13	2	4	4	732
052	PIETRELCINA	3.000	35	33	60	6	67	-	3.001
053	PONTE	2.492	35	28	69	30	113	2	2.483
054	PONTELANDOLFO	3.989	64	45	28	15	41	10	4.000
055	PUGLIANELLO	1.185	18	12	41	10	37	-	1.205
056	REINO	1.359	12	13	11	3	25	1	1.346
057	SAN BARTOLOMEO IN GALDO	6.555	72	76	109	27	118	-	6.569
058	SAN GIORGIO DEL SANNIO	6.179	122	50	600	6	241	-	6.616
059	SAN GIORGIO LA MOLARA	3.695	46	39	60	14	67	11	3.698
060	SAN LEUCIO DEL SANNIO	3.177	57	28	116	12	78	16	3.240
061	SAN LORENZELLO	2.141	39	28	214	8	75	-	2.299
062	SAN LORENZO MAGGIORE	2.372	36	21	40	7	61	-	2.373
063	SAN LUPO	1.038	6	18	-	-	4	-	1.022

Segue Tav. 8 — Popolazione e movimento anagrafico nei singoli Comuni

Benevento-Napoli

Codice dei Comuni	COMUNI	POPOLAZIONE RESIDENTE al 31 dicembre 1981	ISCRIZIONI E CANCELLAZIONI ANAGRAFICHE NELL'ANNO 1982						POPOLAZIONE RESIDENTE al 31 dicembre 1982
			Per movimento naturale		Per trasferimento di residenza				
			Nati vivi	Morti	Iscritti		Cancellati		
da altro Comune	dal- l'estero	per altro Comune			per l'estero				
064	SAN MARCO DEI CAVOTTI	3.869	46	42	41	10	31	-	3.893
065	SAN MARTINO SANNITA	1.090	14	19	47	-	53	-	1.079
066	SAN NAZZARO	661	18	4	78	4	38	-	719
067	SAN NICOLA MANFREDI	3.069	46	23	68	3	122	-	3.041
068	SAN SALVATORE TELESINO	3.510	47	42	79	8	115	4	3.483
069	SANTA CROCE DEL SANNIO	1.208	12	23	41	7	26	-	1.219
070	SANT'AGATA DE' GOTI	11.350	173	97	162	10	264	34	11.300
071	SANT'ANGELO A CUPOLO	3.621	58	36	204	14	75	-	3.786
078	SANT'ARCANGELO TRIMONTE	926	4	13	36	-	24	-	929
072	SASSINORO	756	5	12	18	-	21	-	746
073	SOLOPACA	4.490	56	82	112	5	158	-	4.423
074	TELESE	4.283	92	40	299	-	160	-	4.474
075	TOCCO CAUDIO	1.649	26	17	58	1	38	-	1.679
076	TORRECUSO	3.349	52	24	144	12	102	-	3.431
077	VITULANO	3.296	47	36	101	2	103	-	3.307
	TOTALE	289.070	4.149	2.735	6.857	696	6.630	204	291.203

63 - PROVINCIA DI NAPOLI

001	ACERRA	36.111	747	303	726	23	700	2	36.602
002	AFRAGOLA	57.470	1.364	396	747	73	1.376	1	57.881
003	AGEROLA	7.111	108	62	102	4	117	-	7.146
004	ANACAPRI	4.631	71	39	104	5	44	15	4.713
005	ARZANO	34.990	720	200	1.214	11	979	4	35.752
006	BACOLI	23.625	431	145	605	26	388	8	24.146
007	BARANO D'ISCHIA	6.356	96	56	125	27	93	25	6.430
008	BOSCOREALE	24.674	402	167	903	29	840	5	24.996
009	BOSCOTRECASE	12.244	199	122	461	14	589	1	12.206
010	BRUSCIANO	9.752	198	55	246	4	214	-	9.931
011	CAIVANO	31.601	705	237	654	72	668	-	32.127
012	CALVIZZANO	6.183	113	37	252	1	147	4	6.361
013	CAMPOSANO	5.237	90	31	154	30	226	-	5.254
014	CAPRI	7.467	72	79	94	8	117	2	7.443
015	CARBONARA DI NOLA	1.828	28	21	51	-	56	-	1.830
016	CARDITO	16.623	384	109	864	8	455	-	17.315
017	CASALNUOVO DI NAPOLI	21.023	403	159	704	-	606	-	21.365
018	CASAMARCIANO	3.564	48	17	90	-	80	-	3.605
019	CASAMICCIOLA TERME	5.950	89	53	279	6	75	6	6.190
020	CASANDRINO	9.211	197	41	429	-	402	-	9.394
021	CASAVATORE	20.201	350	81	543	3	502	-	20.514
022	CASOLA DI NAPOLI	3.255	64	22	91	-	85	-	3.313
023	CASORIA	68.563	1.168	393	1.934	51	1.338	66	69.919
024	CASTELLAMMARE DI STABIA	70.424	1.240	656	1.272	28	3.024	70	69.214
025	CASTELLO DI CISTERNA	3.830	92	29	381	5	114	-	4.165
026	CERCOLO	18.674	322	94	505	-	460	-	18.947
027	CICCIANO	10.553	193	75	399	16	298	-	10.788
028	CIMITILE	6.859	95	50	129	16	116	-	6.933
029	COMIZIANO	2.142	30	17	78	-	98	-	2.135
030	CRISPANO	6.846	150	45	282	-	195	-	7.038
064	ERCOLANO	58.346	1.217	417	1.600	18	1.112	24	59.628
031	FORIO	9.647	165	78	322	29	84	-	10.001
032	FRATTAMAGGIORE	38.136	689	269	666	27	1.169	72	38.068
033	FRATTAMINORE	12.302	278	66	462	15	307	5	12.679
034	GIUGLIANO IN CAMPANIA	44.272	907	293	1.042	45	801	-	45.172
035	GRAGNANO	26.054	560	179	2.144	17	1.038	9	27.549
036	GRUNO NEVANO	19.369	330	116	385	4	425	3	19.544
037	ISCHIA	16.023	217	157	561	15	298	10	16.351
038	LACCO AMENO	3.534	57	26	154	4	50	-	3.673
039	LETTERE	4.446	88	26	113	-	173	-	4.448
040	LIVIERI	1.585	32	15	97	1	88	-	1.612
041	MARANO DI NAPOLI	41.590	733	229	1.229	9	1.153	1	42.178
042	MARIGLIANELLA	4.644	89	31	175	-	166	-	4.711
043	MARIGLIANO	25.158	463	233	836	61	768	51	25.476
044	MASSA LUBRENSE	10.489	165	74	89	20	75	-	10.614
045	MELITO DI NAPOLI	13.695	288	85	993	1	357	-	14.535
046	META	6.998	92	60	371	2	323	2	7.078
047	MONTE DI PROCIDA	11.810	226	78	358	43	159	1	12.199
048	MUGNANO DI NAPOLI	21.033	430	133	942	-	537	-	21.735
049	NAPOLI	1.211.859	20.455	11.880	10.941	457	22.367	379	1.209.086
050	NOLA	30.961	609	241	1.082	18	888	7	31.534
051	OTTAVIANO	20.150	367	140	503	12	646	14	20.232
052	PALMA CAMPANIA	12.748	223	98	326	41	343	14	12.883
053	PIANO DI SORRENTO	11.135	180	93	272	9	176	1	11.326

Segue Tav. 8 — Popolazione e movimento anagrafico nei singoli Comuni

Napoli-Avellino

Codice dei Comuni	COMUNI	POPOLAZIONE RESIDENTE al 31 dicembre 1981	ISCRIZIONI E CANCELLAZIONI ANAGRAFICHE NELL'ANNO 1982						POPOLAZIONE RESIDENTE al 31 dicembre 1982
			Per movimento naturale		Per trasferimento di residenza				
			Nati vivi	Morti	Iscritti		Cancellati		
					da altro Comune	dal- l'estero	per altro Comune	per l'estero	
054	PIMONTE	4.982	131	40	83	-	159	-	4.997
055	POGGIOMARINO	14.479	269	111	373	6	399	-	14.617
056	POLLENA TROCCHIA	8.676	188	58	322	3	290	-	8.931
057	POMIGLIANO D'ARCO	38.479	700	187	1.003	36	826	12	39.193
058	POMPEI	22.949	392	157	629	16	701	10	23.118
059	PORTICI	80.333	947	577	1.662	55	2.747	44	79.629
060	POZZUOLI	69.870	1.285	411	1.542	47	1.724	51	70.558
061	PROCIADA	10.413	153	96	87	7	95	-	10.469
062	QUALIANO	14.145	383	83	464	1	233	-	14.677
063	QUARTO	18.754	508	72	944	7	441	-	19.700
065	ROCCARAINOLA	7.058	138	53	221	2	178	-	7.188
066	SAN GENNARO VESUVIANO	7.259	150	57	237	4	202	-	7.391
067	SAN GIORGIO A CREMANO	62.039	922	377	5.061	10	2.256	33	65.366
068	SAN GIUSEPPE VESUVIANO	23.623	442	190	636	31	592	1	23.949
069	SAN PAOLO BEL SITO	3.923	43	30	138	-	121	-	3.953
070	SAN SEBASTIANO AL VESUVIO	8.788	164	35	222	6	224	-	8.921
071	SANT'AGNELLO	7.966	92	53	218	10	178	5	8.050
090	SANTA MARIA LA CARITA	8.175	199	39	734	2	374	-	8.697
072	SANT'ANASTASIA	22.936	427	171	434	1	277	3	23.347
073	SANT'ANTIMO	26.471	671	188	792	-	784	-	26.962
074	SANT'ANTONIO ABATE	14.626	342	96	580	1	403	-	15.050
075	SAN VITALIANO	3.212	43	27	122	6	146	-	3.210
076	SAVIANO	11.077	225	94	392	25	214	-	11.411
077	SCISCIANO	3.975	72	33	84	1	138	-	3.961
078	SERRARA FONTANA	2.593	33	27	39	20	31	3	2.624
079	SOMMA VESUVIANA	23.461	411	190	682	18	439	6	23.937
080	SORRENTO	17.287	233	115	457	43	320	9	17.576
081	STRIANO	5.926	131	34	190	5	149	-	6.078
082	TERZIGNO	10.949	220	97	505	19	395	38	11.163
083	TORRE ANNUNZIATA	60.502	1.208	496	1.021	22	2.546	20	59.691
084	TORRE DEL GRECO	103.679	1.907	727	1.253	71	1.796	111	104.276
091	TRECASE	9.089	126	81	477	8	288	-	9.331
085	TUFINO	3.031	46	15	86	-	119	-	3.029
086	VICO EQUENSE	17.477	280	126	214	7	202	1	17.649
087	VILLARICCA	14.889	341	80	1.002	-	340	-	15.812
088	VISCIANO	4.170	72	23	105	8	75	-	4.257
089	VOLLA	11.246	299	50	433	5	332	-	11.601
	TOTALE	2.970.669	53.222	24.104	63.525	1.811	68.540	1.149	2.995.434

64 - PROVINCIA DI AVELLINO

001	AIELLO DEL SABATO	2.682	40	34	118	3	90	-	2.719
002	ALTAVILLA IRPINA	5.541	86	63	105	23	117	21	5.554
003	ANDRETTA	2.831	27	35	77	26	50	5	2.871
004	AQUILONIA	2.712	25	27	43	30	66	-	2.717
005	ARIANO IRPINO	21.901	318	216	341	31	259	11	22.105
006	ATRIPALDA	10.382	140	81	325	14	365	6	10.499
007	AVELLA	6.420	151	50	380	17	74	1	6.843
008	AVELLINO	57.077	671	419	1.187	32	1.650	11	56.887
009	BAGNOLI IRPINO	3.843	55	36	52	5	50	2	3.867
010	BAIANO	5.182	100	34	121	12	179	-	5.292
011	BISACCIA	4.781	61	59	56	14	92	-	4.761
012	BONITO	2.743	29	29	61	1	47	-	2.758
013	CAIRANO	875	30	10	4	6	19	-	887
014	CALABRITTO	3.010	46	37	59	42	86	-	3.034
015	CALITRI	6.506	49	59	98	14	154	19	6.535
016	CANDIDA	1.022	28	11	18	-	19	-	1.038
017	CAPOSELE	4.012	70	25	66	12	61	-	4.074
018	CAPRIGLIA IRPINA	2.030	30	15	73	-	51	-	2.067
019	CARIPE	2.143	27	25	74	12	104	-	2.127
020	CASALBORE	2.126	31	23	83	1	27	-	2.191
021	CASSANO IRPINO	992	12	10	20	-	44	-	970
022	CASTEL BARONIA	1.502	31	13	25	1	66	-	1.480
023	CASTELFRANCI	2.793	52	25	43	-	57	-	2.806
024	CASTELVETERE SUL CALORE	1.914	19	19	13	7	24	-	1.910
025	CERVINARA	10.455	146	96	204	19	248	6	10.474
026	CESINALI	1.699	24	11	68	9	51	-	1.738
027	CHIANCHE	794	12	10	53	1	64	1	785
028	CHIUSANO DI SAN DOMENICO	2.522	32	25	70	13	61	51	2.590
029	CONTRADA	2.532	57	22	147	36	81	16	2.653
030	CONZA DELLA CAMPANIA	1.507	20	17	32	9	23	3	1.520
031	DOMICELLA	1.407	19	15	23	-	32	-	1.402
032	FLUMERI	3.209	47	26	42	3	69	-	3.206

Segue Tav. 8 — Popolazione e movimento anagrafico nei singoli Comuni

Avellino

Codice dei Comuni	COMUNI	POPOLAZIONE RESIDENTE al 31 dicembre 1981	ISCRIZIONI E CANCELLAZIONI ANAGRAFICHE NELL'ANNO 1982						POPOLAZIONE RESIDENTE al 31 dicembre 1982
			Per movimento naturale		Per trasferimento di residenza				
			Nati vivi	Morti	Iscritti		Cancellati		
					da altro Comune	dal- l'estero	per altro Comune	per l'estero	
033	PONTANAROSA	4.152	58	36	45	3	77	-	4.145
034	PORINO	4.382	66	31	110	22	53	2	4.494
035	FRIGENTO	4.184	65	45	87	10	72	1	4.228
036	GESUALDO	3.864	58	40	55	16	115	1	3.837
037	GRECI	1.332	11	20	17	1	23	-	1.318
038	GROTTANARDA	7.984	126	55	160	17	132	8	8.092
039	GROTTOLELLA	1.611	26	20	36	5	37	-	1.621
040	GUARDIA LOMBARDI	3.000	24	36	27	17	51	5	2.976
041	LACEDONIA	3.742	34	53	58	12	82	-	3.711
042	LAPIO	2.073	22	10	22	-	40	-	2.067
043	LAURO	3.770	48	44	118	-	189	-	3.703
044	LIONI	5.896	101	39	107	37	112	10	5.980
045	LUOGOSANO	1.397	13	14	26	4	26	-	1.310
046	MANOCALZATI	2.578	36	22	50	15	54	-	2.603
047	MARZANO DI NOLA	1.421	21	21	56	6	73	-	1.410
048	MELITO IRPINO	2.962	27	17	25	19	31	-	2.085
049	MERCOGLIANO	6.316	106	42	507	4	158	-	6.733
050	MIRABELLA ECLANO	8.022	137	94	104	18	92	3	8.092
051	MONTAGUTO	902	4	11	21	-	22	1	893
052	MONTICALVO IRPINO	5.037	76	44	87	16	92	29	5.051
053	MONTEPALCIONE	4.249	64	36	43	18	68	-	4.270
054	MONTEPORTE IRPINO	4.787	97	45	189	5	135	2	4.896
055	MONTepREDANE	2.240	30	16	87	10	53	-	2.298
056	MONTepUSCO	1.707	32	15	38	-	53	-	1.709
057	MONTELLA	8.751	126	76	79	18	149	-	8.749
058	MONTemarano	3.689	40	31	73	17	53	-	3.735
059	MONTemiletto	4.806	57	46	69	22	77	-	4.831
060	MONTeverde	1.197	7	22	24	-	30	-	1.176
061	MONTORO INFERIORE	8.355	130	51	196	18	256	15	8.377
062	MONTORO SUPERIORE	6.183	139	50	220	48	120	-	6.420
063	MOBBA DE SANCTIS	2.354	21	24	13	-	53	5	2.306
064	MOSCHIANO	1.944	24	14	40	-	37	3	1.954
065	MUGNANO DEL CARDINALE	4.910	97	42	189	1	167	-	4.988
066	MUSCO	5.215	54	43	104	16	95	-	5.251
067	OSPEDALETTO D'ALPINOLO	1.640	24	15	21	-	34	-	1.636
068	PAGO DEL VALLO DI LAURO	1.679	30	14	44	-	68	-	1.671
069	PAROLISE	623	8	11	10	1	9	-	622
070	PATERNOPOLI	3.126	35	38	41	23	57	-	3.130
071	PETRURO IRPINO	555	4	4	6	1	8	-	554
072	PIETRADEPUSI	2.516	31	34	69	-	98	-	2.484
073	PIETRASTORNINA	1.837	16	40	35	-	77	-	1.771
074	PRATA DI PRINCIPATO ULTRA	3.047	32	27	61	17	386	-	2.744
075	PRATOLA SERRA	3.225	52	27	67	32	61	-	3.288
076	QUADRELLE	1.225	26	8	35	2	55	4	1.221
077	QUINDICI	3.084	92	33	111	-	106	-	3.148
078	ROCCABASCIERANA	2.233	27	22	84	1	62	-	2.261
079	ROCCA SAN FELICE	1.168	19	13	18	2	15	-	1.179
080	ROTONDI	3.103	4	2	6	-	5	-	3.106
081	SALZA IRPINA	958	14	7	17	1	16	1	966
082	SAN MANGO SUL CALORE	1.531	19	21	29	8	33	-	1.593
083	SAN MARTINO VALLE CAUDINA	4.754	59	51	122	-	173	-	4.711
084	SAN MICHELE DI SERINO	1.603	38	17	57	15	16	-	1.680
085	SAN NICOLA BARONIA	987	13	6	17	3	19	-	995
086	SAN POTITO ULTRA	1.572	25	11	65	-	39	-	1.612
087	SAN SOSSIO BARONIA	2.335	38	19	16	4	33	1	2.341
088	SANTA LUCIA DI SERINO	1.390	18	11	35	15	40	1	1.406
089	SANT'ANDREA DI CONZA	2.250	34	34	29	9	44	-	2.254
090	SANT'ANGELO ALL'ESCA	1.071	13	16	25	8	27	4	1.070
091	SANT'ANGELO A SCALA	721	8	9	17	-	17	-	720
092	SANT'ANGELO DEI LOMBARDI	5.217	65	39	180	25	114	1	5.333
093	SANTA PAOLINA	1.716	23	21	22	4	47	-	1.697
095	SANTO STEFANO DEL SOLE	1.589	19	25	28	4	13	-	1.602
096	SAVIGNANO IRPINO	1.644	24	25	39	3	51	-	1.634
097	SCAMPITELLA	2.020	35	11	12	-	75	-	1.981
098	SENERCHIA	1.046	7	10	24	2	27	-	1.042
099	SERINO	6.931	87	63	110	71	130	-	7.006
100	SIRIGNANO	1.317	32	13	71	-	71	-	1.336
101	SOLOFRA	9.770	174	62	151	8	148	2	9.891
102	SORBO SERPICO	615	14	10	16	-	14	-	621
103	SPERONE	2.135	43	9	123	16	48	1	2.259
104	STURNO	3.672	43	32	34	15	83	13	3.636
105	SUNNUNTE	1.334	17	11	38	-	45	-	1.333
106	TAURANO	1.663	28	17	39	3	43	7	1.666
107	TAURASI	3.003	37	21	33	2	52	-	3.002
108	TEORA	2.569	38	20	34	3	49	-	2.575

Segue Tav. 8 — Popolazione e movimento anagrafico nei singoli Comuni

Avellino-Salerno

Codice dei Comuni	COMUNI	POPOLAZIONE RESIDENTE al 31 dicembre 1981	ISCRIZIONI E CANCELLAZIONI ANAGRAFICHE NELL'ANNO 1982						POPOLAZIONE RESIDENTE al 31 dicembre 1982
			Per movimento naturale		Per trasferimento di residenza				
			Nati vivi	Morti	Iscritti		Cancellati		
da altro Comune	dal- l'estero	per altro Comune			per l'estero				
109	TORELLA DEI LOMBARDI	3.031	38	31	37	4	50	-	3.029
110	TORRE LE NOCELLE	1.292	24	13	37	6	48	-	1.298
111	TORRIONI	708	8	11	18	-	12	-	711
112	TREVICO	1.782	23	19	27	1	36	-	1.778
113	TUFO	1.218	16	16	20	1	47	-	1.192
114	VALLATA	4.000	47	37	60	3	83	-	3.990
115	VALLESACCARDA	1.997	30	17	12	-	35	-	1.987
116	VENTICANO	2.398	25	25	75	3	49	-	2.427
117	VILLAMAINA	1.143	16	6	23	3	26	-	1.153
118	VILLANOVA DEL BATTISTA	2.378	29	23	14	9	37	-	2.370
119	VOLTURARA IRPINA	4.442	39	41	38	8	52	-	4.434
120	ZUNGOLI	2.077	34	10	16	-	44	1	2.072
	TOTALE	434.279	6.156	3.910	9.531	1.124	10.289	274	436.617

65 - PROVINCIA DI SALERNO

001	ACERNO	2.929	64	33	184	1	108	-	3.037
002	AGROPOLI	14.371	208	92	588	57	357	52	14.723
003	ALBANELLA	5.881	79	51	105	2	97	-	5.919
004	ALFANO	1.400	29	9	18	4	16	-	1.426
005	ALTAVILLA SILENTINA	6.932	83	68	108	11	135	-	6.931
006	AMALFI	6.061	98	69	81	2	126	-	6.047
007	ANGRI	27.991	488	215	597	7	657	3	28.208
008	AQUARA	2.027	9	18	29	2	53	-	1.996
009	ASCEA	5.230	73	48	121	-	141	46	5.189
010	ATENA LUCANA	2.019	26	28	57	11	53	-	2.023
011	ATRANI	1.109	13	11	18	-	33	-	1.096
012	AULETTA	2.499	42	25	34	3	37	-	2.516
013	BARONISSI	10.280	196	67	249	14	247	-	10.425
014	BATTIPAGLIA	40.947	728	260	1.489	55	1.466	-	41.493
015	BELLOSQUARDO	1.311	5	14	21	4	40	1	1.286
016	BRACCIGLIANO	4.565	105	26	86	15	117	-	4.628
017	BUCCINO	6.149	64	51	144	21	124	-	6.203
018	BUONABITACOLO	2.536	41	19	47	7	47	-	2.565
019	CAGGIANO	3.168	52	32	46	18	48	4	3.200
020	CALVANICO	1.114	12	10	18	-	19	-	1.115
021	CAMEROTA	6.460	102	46	108	215	122	-	6.717
022	CAMPAGNA	11.257	219	91	502	23	340	5	11.575
023	CAMPORA	776	13	11	13	4	12	-	783
024	CANNALONGA	1.176	21	9	15	6	40	-	1.169
025	CAPACCIO	15.702	270	85	507	14	366	4	16.038
026	CASALBUONO	1.612	20	19	15	2	56	-	1.574
027	CASALETTO SPARTANO	1.965	18	17	45	-	53	-	1.958
028	CASAL VELINO	4.297	48	42	99	10	67	-	4.345
029	CASELLE IN PITTARI	2.234	38	20	25	5	46	-	2.236
030	CASTELCIVITA	2.568	36	26	25	1	58	-	2.546
031	CASTELLABATE	6.889	106	66	168	30	147	-	6.980
032	CASTELNUOVO CILENTO	1.731	24	15	65	11	45	-	1.771
033	CASTELNUOVO DI CONZA	1.011	32	8	9	14	10	-	1.048
034	CASTEL SAN GIORGIO	11.032	196	77	135	6	205	-	11.087
035	CASTEL SAN LORENZO	3.453	34	32	89	3	108	-	3.439
036	CASTIGLIONE DEL GENOVESI	1.042	21	14	30	-	14	-	1.065
037	CAVA DE' TIRRENI	50.674	812	430	746	69	877	14	50.980
038	CELLE DI BULGHERIA	2.197	30	14	36	3	50	-	2.202
039	CENTOLA	4.673	57	37	80	13	137	-	4.649
040	CERASO	3.098	44	16	39	10	56	9	3.110
041	CETARA	2.335	28	18	36	1	35	3	2.344
042	CICERALE	1.700	19	14	21	-	57	-	1.669
043	COLLIANO	3.834	56	17	53	8	80	5	3.849
044	CONCA DEI MARINI	690	7	9	22	-	20	-	690
045	CONTRONE	1.039	10	11	26	7	28	1	1.042
046	CONTURSI TERME	3.043	41	15	59	-	82	-	3.046
047	CORBARA	2.250	38	21	53	-	66	-	2.254
048	CORLETO MONFORTE	1.138	8	11	10	2	44	-	1.103
049	CUCCARDO VETERE	653	9	4	14	-	10	-	662
050	EBOLI	31.153	544	222	907	10	774	17	31.601
051	FELITTO	1.748	20	18	22	7	29	1	1.749
052	FISCIANO	9.861	158	93	313	2	178	-	10.063
053	FURORE	633	9	9	25	-	17	-	641
054	FUTANI	1.667	22	13	20	1	19	-	1.678
055	GIPPONI SEI CASALI	3.506	39	45	77	-	60	-	3.517
056	GIPPONI VALLE PIANA	9.211	164	73	150	1	216	-	9.237
057	GIOI	1.936	30	19	26	5	19	-	1.959

Segue Tav. 8 — Popolazione e movimento anagrafico nei singoli Comuni

Salerno

Codice dei Comuni	COMUNI	POPOLAZIONE RESIDENTE al 31 dicembre 1981	ISCRIZIONI E CANCELLAZIONI ANAGRAFICHE NELL'ANNO 1982						POPOLAZIONE RESIDENTE al 31 dicembre 1982
			Per movimento naturale		Per trasferimento di residenza				
			Nati vivi	Morti	Iscritti		Cancellati		
					da altro Comune	dal- l'estero	per altro Comune	per l'estero	
058	GIUNGANO	1.115	20	8	131	18	54	2	1.220
059	ISPANI	997	19	10	24	-	41	-	989
060	LAUREANA CILENTO	1.074	12	16	28	6	23	-	1.081
061	LAURINO	2.501	27	33	46	1	63	-	2.879
062	LAURITO	1.148	10	15	20	-	28	-	1.135
063	LAVIANO	1.714	61	15	48	12	63	-	1.757
064	LUSTRA	1.238	7	18	20	-	13	1	1.233
065	MAGLIANO VETERE	1.177	13	8	21	-	29	-	1.174
066	MAIORI	5.085	73	52	154	16	190	1	6.085
067	MERCATO SAN SEVERINO	18.194	293	148	342	43	242	-	18.482
068	MINORI	3.162	35	34	79	7	94	-	3.155
069	MOIO DELLA CIVITELLA	1.759	9	20	39	9	42	-	1.754
070	MONTANO ANTILIA	2.765	40	29	35	3	55	-	2.759
071	MONTECORICE	2.377	43	27	32	19	32	-	2.412
072	MONTECORVINO PUGLIANO	3.519	54	31	135	-	165	2	3.510
073	MONTECORVINO ROVELLA	19.219	400	121	639	23	593	18	19.549
074	MONTESANO CILENTO	689	8	2	18	1	26	-	688
075	MONTESANO SULLA MARCELLANA	2.149	22	20	17	6	20	-	2.154
076	MONTESANO SULLA MARCELLANA	7.391	109	65	100	16	106	-	7.445
077	MORIGEFATI	864	10	5	27	4	48	-	852
078	NOCERA INFERIORE	47.049	898	385	604	-	1.129	-	47.037
079	NOCERA SUPERIORE	17.672	312	119	854	36	301	1	18.453
080	NOVI VELIA	1.713	37	10	18	-	42	-	1.716
081	OGLIASTRO CILENTO	2.210	67	18	85	-	61	-	2.283
082	OLEVANO SUL TUSCIANO	5.826	82	51	65	-	147	-	5.775
083	OLIVETO CITRA	3.461	44	37	282	4	36	-	3.718
084	OMIGNANO	1.506	22	14	19	-	38	-	1.495
085	ORRIA	1.587	24	16	25	5	27	-	1.598
086	OTTATI	1.212	7	12	40	3	33	-	1.217
087	PADULA	5.739	66	61	99	40	156	-	5.727
088	PAGANI	32.263	616	257	538	21	803	7	32.371
089	PALOMONTE	3.370	66	27	18	4	54	-	3.877
090	PELLEZZANO	6.821	97	50	339	6	135	-	7.078
091	PERDIFUMO	1.750	29	21	73	2	34	-	1.799
092	PERITO	1.254	18	14	33	-	46	-	1.245
093	PERTOSA	902	16	10	17	2	31	-	896
094	PETINA	1.419	26	13	29	7	27	-	1.441
095	PIAGGINE	2.303	23	17	42	1	56	-	2.296
096	PISCIOTTA	3.566	41	42	63	-	76	-	3.552
097	POLLA	5.336	67	49	85	25	69	3	5.392
098	POLLICA	3.046	32	36	66	11	88	-	3.031
099	PONTECAGNANO FAIANO	19.650	304	133	466	25	211	9	20.092
100	POSITANO	3.495	44	15	95	13	72	-	3.560
101	POSTIGLIONE	2.566	27	21	62	3	49	-	2.588
102	PRAIANO	1.776	15	16	47	7	33	-	1.796
103	PRIGNANO CILENTO	959	17	11	21	-	27	-	959
104	RAVELLO	2.311	35	13	60	6	84	-	2.315
105	RICIGLIANO	1.437	21	15	36	-	35	-	1.444
106	ROCCADASPIDE	7.691	101	71	127	5	158	-	7.695
107	ROCCAGLIORIOSA	2.031	26	17	27	5	36	-	2.036
108	ROCCAPIEMONTE	7.753	141	50	219	3	206	-	7.860
109	ROFRANO	2.418	36	14	26	10	48	-	2.428
110	ROMAGNANO AL MONTE	477	1	6	6	-	17	-	461
111	ROSCIGNO	1.224	19	11	29	-	32	-	1.229
112	RUTINO	1.030	6	14	25	-	20	2	1.025
113	SACCO	1.039	6	13	15	-	44	-	1.003
114	SALA CONSILINA	12.209	184	97	267	26	217	7	12.365
115	SALENTO	2.033	30	17	41	12	49	-	2.059
116	SALERNO	157.505	1.999	1.217	2.880	130	4.089	62	157.146
117	SALVITELLE	953	13	11	15	1	16	-	955
118	SAN CIPRIANO PICENTINO	4.269	84	32	122	-	78	-	4.365
119	SAN GIOVANNI A PIRO	4.110	59	29	61	10	99	-	4.112
120	SAN GREGORIO MAGNO	4.702	70	45	69	2	92	-	4.706
121	SAN MANGO PIEMONTE	1.333	17	10	38	-	34	-	1.344
122	SAN MARZANO SUL SARNO	8.981	166	84	233	1	147	9	9.141
123	SAN MAURO CILENTO	1.160	10	11	26	-	31	-	1.154
124	SAN MAURO LA BRUCA	1.027	12	6	15	2	31	-	1.019
125	SAN PIETRO AL TANAGRO	1.592	34	26	57	12	27	-	1.642
126	SAN RUFO	1.864	18	21	42	-	24	-	1.879
127	SANTA MARINA	3.222	69	27	65	1	72	-	3.258
128	SANT'ANGELO A PASANELLA	1.119	15	32	37	-	60	-	1.079
129	SANT'ARSENIO	3.250	43	33	52	11	61	-	3.262
130	SANT'EGIDIO DEL MONTE ALBINO	7.553	151	44	247	5	145	-	7.767
131	SANTOMENNA	985	25	5	35	4	36	1	1.007
132	SAN VALENTINO TORIO	7.594	162	58	197	1	131	-	7.765

Segue Tav. 8 — Popolazione e movimento anagrafico nei singoli Comuni

Salerno-Foggia

Codice dei Comuni	COMUNI	POPOLAZIONE RESIDENTE al 31 dicembre 1981	ISCRIZIONI E CANCELLAZIONI ANAGRAFICHE NELL'ANNO 1982						POPOLAZIONE RESIDENTE al 31 dicembre 1982
			Per movimento naturale		Per trasferimento di residenza				
			Nati vivi	Morti	Iscritti		Cancellati		
					da altro Comune	dal- l'estero	per altro Comune	per l'estero	
133	SANZA	3.195	43	20	52	13	50	16	3.217
134	SAPRI	7.314	83	59	163	5	211	2	7.293
135	SARNO	30.483	478	255	360	62	554	55	30.519
136	SASSANO	5.476	87	48	81	42	97	-	5.541
137	SCAPATI	34.046	599	222	1.008	49	855	19	34.606
138	SCALA	1.416	26	14	38	7	79	4	1.390
139	SERRAMEZZANA	468	11	6	5	-	12	-	466
140	SERRE	3.717	50	27	85	-	107	-	3.718
141	SESSA CILENTO	1.696	17	16	29	8	30	-	1.704
142	SIANO	7.857	195	45	142	25	158	65	7.951
143	SICIGNANO DEGLI ALBURNI	3.826	49	28	195	7	79	-	3.880
144	STELLA CILENTO	1.004	8	11	26	5	16	-	1.016
145	STIO	1.138	9	11	29	1	27	-	1.139
146	TEGGIANO	8.031	89	82	130	60	105	-	8.123
147	TORCHIARA	1.192	24	15	39	-	13	1	1.226
148	TORRACA	1.163	9	11	21	5	48	-	1.139
149	TORRE ORSAIA	2.658	39	22	69	2	61	11	2.674
150	TORTORELLA	786	5	1	17	1	24	-	784
151	TRAMONTI	4.210	53	39	88	-	141	-	4.171
152	TRENTINARA	1.534	40	14	59	-	56	-	1.563
153	VALLE DELL'ANGELO	625	3	6	6	-	28	-	600
154	VALLO DELLA LUCANIA	7.936	92	64	134	28	166	3	7.957
155	VALVA	1.860	40	10	51	3	57	-	1.887
156	VIBONATI	2.943	28	30	51	9	44	-	2.957
157	VIETRI SUL MARE	10.034	23	13	28	-	50	-	10.022
	* TOTALE	1.014.332	15.673	8.063	22.550	1.695	23.350	466	1.022.371

71 - PROVINCIA DI FOGGIA

001	ACCADIA	3.585	38	38	65	5	132	1	3.522
002	ALBERONA	1.297	15	19	30	-	60	-	1.263
003	ANZANO DI PUGLIA	2.365	26	20	17	10	45	3	2.350
004	APRICENA	12.343	233	105	249	13	141	6	12.586
005	ASCOLI Satriano	7.222	119	77	175	15	175	4	7.257
006	BICCARI	3.470	49	34	43	17	47	-	3.498
007	BOVINO	5.141	53	53	64	6	144	-	5.067
008	CAGNANO VARANO	9.027	139	74	98	12	145	-	9.057
009	CANDELA	3.069	23	42	218	-	282	1	2.985
010	CARAPELLE	3.664	75	20	187	7	140	-	3.773
011	CARLANTINO	1.537	19	18	17	-	35	-	1.520
012	CARPINO	5.335	53	48	170	52	101	-	5.461
013	CASALNUOVO MONTEROTARO	2.840	34	42	69	8	67	1	2.841
014	CASALVECCHIO DI PUGLIA	2.609	32	27	49	3	60	1	2.596
015	CASTELLUCCIO DEI SAURI	1.828	22	21	42	6	55	-	1.822
016	CASTELLUCCIO VALMAGGIORE	1.664	20	14	26	19	47	-	1.668
017	CASTELNUOVO DELLA DAUNIA	2.264	18	21	31	1	67	-	2.226
018	CELENZA VALFOTORE	2.548	25	31	23	23	63	-	2.525
019	CELLE DI SAN VITO	323	2	4	10	3	14	-	320
020	CEFIGNOLA	50.866	900	418	631	13	522	14	51.456
021	CHIEUTI	1.802	21	22	115	-	80	-	1.836
022	DELICETO	4.599	60	43	63	9	80	1	4.598
023	FAETO	1.006	9	14	32	4	21	-	1.016
024	FOGGIA	156.612	2.375	998	2.096	112	3.012	77	157.108
025	ISCHITELLA	4.543	80	57	130	25	123	-	4.598
026	ISOLE TREMITI	332	1	1	19	-	28	-	323
027	LESINA	6.382	86	56	135	14	103	5	6.453
028	LUCERA	32.842	555	251	434	39	491	70	33.058
029	MANFREDONIA	53.101	945	281	861	161	1.094	78	53.615
030	MARGHERITA DI SAVOIA	11.607	152	99	365	6	258	7	11.766
031	MATTINATA	5.786	97	38	65	30	96	5	5.839
032	MONTELEONE DI PUGLIA	1.791	16	37	21	16	54	93	1.660
033	MONTE SANT'ANGELO	17.098	253	150	152	23	336	-	16.950
034	MOTTA MONTECORVINO	1.270	12	27	16	3	31	-	1.243
063	ORDONA	2.156	33	18	109	-	58	-	2.222
035	ORSARA DI PUGLIA	3.987	49	52	68	2	78	-	3.976
036	ORTA NOVA	14.446	271	112	634	21	371	8	14.881
037	PANNI	1.366	3	22	15	3	32	-	1.333
038	PESCHICI	4.061	47	46	78	12	84	3	4.065
039	PIETRAMONTECORVINO	3.135	42	22	35	1	41	-	3.150
040	POGGIO IMPERIALE	3.571	54	45	100	3	105	-	3.578
041	RIGNANO GARGANICO	2.542	35	36	59	20	61	3	2.556
042	ROCCETTA SANT'ANTONIO	2.612	24	27	22	1	53	-	2.579
043	RODI GARGANICO	3.998	60	50	76	7	61	1	4.029

Segue Tav. 8 — Popolazione e movimento anagrafico nei singoli Comuni

Foggia-Bari

Codice dei Comuni	COMUNI	POPOLAZIONE RESIDENTE al 31 dicembre 1981	ISCRIZIONI E CANCELLAZIONI ANAGRAFICHE NELL'ANNO 1982						POPOLAZIONE RESIDENTE al 31 dicembre 1982
			Per movimento naturale		Per trasferimento di residenza				
			Nati vivi	Morti	Iscritti		Cancellati		
da altro Comune	dal- l'estero	per altro Comune			per l'estero				
044	ROSETO VALPORTORE	3.040	25	32	7	5	62	-	2.983
045	SAN FERDINANDO DI PUGLIA	12.810	187	95	245	2	230	1	12.918
046	SAN GIOVANNI ROTONDO	21.932	420	138	323	47	284	50	22.250
047	SAN MARCO IN LARIS	15.446	286	147	152	60	300	96	15.401
048	SAN MARCO LA CATOLA	2.194	25	19	34	2	54	1	2.181
049	SANNICANDRO GARGANICO	18.792	264	155	199	15	249	-	18.866
050	SAN PAOLO DI CIVITATE	6.096	94	63	108	19	145	18	6.091
051	SAN SEVERO	54.251	1.010	422	645	57	984	114	54.443
052	SANT'AGATA DI PUGLIA	3.752	37	48	66	1	133	6	3.669
053	SERRACAPRIOLA	5.677	62	68	57	10	129	-	5.609
054	STORNARA	4.017	64	28	102	-	96	-	4.059
055	STORNARELLA	4.451	64	32	78	12	87	-	4.486
056	TORREMAGIORE	17.044	233	152	208	4	230	-	17.107
057	TRINITAPOLI	13.282	187	109	721	1	326	3	13.753
058	TROIA	7.869	102	59	196	9	243	-	7.874
059	VICO DEL GARGANO	8.665	126	86	176	17	220	-	8.678
060	VIESTE	12.815	202	98	276	47	253	51	12.938
061	VOLTURARA APPULA	1.100	8	17	19	4	40	-	1.074
062	VOLTURINO	2.785	30	30	55	-	100	1	2.739
064	ZAPPONETA	2.314	35	8	64	1	55	5	2.346
	TOTALE	681.875	10.636	5.436	11.618	1.038	13.313	728	685.690

72 - PROVINCIA DI BARI

001	ACQUAVIVA DELLE FONTI	18.362	284	153	411	48	231	21	18.700
002	ADELFFIA	10.937	125	110	383	27	222	9	11.131
003	ALBEROBELLO	9.771	143	92	262	17	131	-	9.970
004	ALTAMURA	51.439	982	328	693	68	596	50	52.208
005	ANDRIA	84.762	1.501	694	558	137	623	15	85.626
006	BARI	370.715	4.696	2.470	4.015	526	6.851	323	370.308
007	BARLETTA	83.510	1.293	523	748	31	823	35	84.201
008	BINETTO	1.126	29	11	69	6	44	-	1.175
009	BISCEGLIE	46.506	614	430	379	64	465	28	46.640
010	BITETTO	8.398	161	45	253	20	220	9	8.558
011	BITONTO	49.721	894	331	821	35	736	16	50.388
012	BITRITTO	5.921	114	48	224	51	166	8	6.088
013	CANOSA DI PUGLIA	30.951	436	305	438	66	568	79	30.939
014	CAPURSO	10.237	164	57	591	38	329	5	10.639
015	CASAMASSIMA	12.067	180	101	320	33	230	19	12.250
016	CASSANO DELLE MURGE	7.904	128	64	232	39	210	39	7.990
017	CASTELLANA GROTTE	16.293	226	140	402	50	215	21	16.595
018	CELLANARE	1.583	31	17	227	3	62	-	1.765
019	CONVERSANO	20.496	267	159	455	82	285	11	20.845
020	CORATO	41.228	648	409	485	113	436	29	41.600
021	GIOIA DEL COLLE	27.404	323	229	450	48	397	16	27.583
022	GIOVINAZZO	19.193	295	131	369	67	271	31	19.491
023	GRAVINA IN PUGLIA	36.165	722	276	281	62	371	43	36.540
024	GRUMO APPULA	11.862	183	90	298	43	283	12	12.001
025	LOCOROTONDO	12.402	159	97	167	17	142	-	12.506
026	MINERVINO MURGE	11.883	150	124	187	20	211	2	11.903
027	MODUGNO	33.816	541	167	1.085	40	1.007	28	34.280
028	MOLA DI BARI	26.168	336	175	225	101	270	59	26.326
029	MOLFETTA	65.694	968	568	416	147	954	82	65.621
030	MONOPOLI	44.210	678	320	419	156	436	23	44.684
031	NOCI	18.200	249	172	154	34	189	5	18.271
032	NOICATTARO	16.531	262	92	340	53	227	6	16.861
033	PALO DEL COLLE	14.724	303	126	367	34	184	1	15.117
034	POGGIORSINI	1.425	18	11	39	-	68	-	1.403
035	POLIGNANO A MARE	14.791	267	124	303	24	206	32	15.023
036	PUTIGNANO	25.446	360	183	384	71	370	17	25.691
037	RUTIGLIANO	14.728	226	108	348	106	269	27	15.004
038	RUVO DI PUGLIA	23.706	346	222	279	49	248	25	23.885
039	SANMICHELE DI BARI	6.982	66	61	155	59	150	152	6.899
040	SANNICANDRO DI BARI	7.970	129	65	125	54	123	9	8.081
041	SANTERAMO IN COLLE	22.415	360	146	399	107	346	69	22.720
042	SPINAZZOLA	8.064	117	89	149	9	237	3	8.010
043	TERLIZZI	24.478	466	189	618	41	311	8	25.095
044	TORITTO	7.552	137	45	222	59	206	15	7.704
045	TRANI	44.578	754	327	966	75	699	22	45.325
046	TRIGGIANO	20.292	365	137	746	91	703	19	20.635
047	TURI	10.930	146	103	229	57	221	175	10.863
048	VALENZANO	11.268	207	68	663	67	253	-	11.884
	TOTALE	1.464.804	22.049	10.932	22.349	3.145	22.795	1.598	1.477.022

Segue Tav. 8 — Popolazione e movimento anagrafico nei singoli Comuni

Taranto-Brindisi-Lecce

Codice dei Comuni	COMUNI	POPOLAZIONE RESIDENTE al 31 dicembre 1981	ISCRIZIONI E CANCELLAZIONI ANAGRAFICHE NELL'ANNO 1982						POPOLAZIONE RESIDENTE al 31 dicembre 1982
			Per movimento naturale		Per trasferimento di residenza				
			Nati vivi	Morti	Iscritti		Cancellati		
					da altro Comune	dal- l'estero	per altro Comune	per l'estero	
73 - PROVINCIA DI TARANTO									
001	AVETRANA	7.778	139	42	103	12	121	-	7.869
002	CAROSINO	5.581	86	36	199	9	226	-	5.613
003	CASTELLANETA	15.534	253	128	714	16	364	20	16.005
004	CRISPIANO	11.464	188	72	580	14	206	-	11.968
005	FAGGIANO	3.318	67	9	84	-	71	-	3.389
006	FRAGAGNANO	5.343	97	37	111	-	149	-	5.365
007	GINOSA	20.301	300	127	241	16	277	90	20.364
008	GROTTAGLIE	28.001	426	172	572	22	352	5	28.492
009	LA TERZA	13.507	210	105	225	16	224	16	13.613
010	LEPORANO	3.546	77	17	353	7	150	-	3.816
011	LIZZANO	8.772	174	47	139	42	73	-	9.007
012	MANDURIA	30.654	443	228	496	23	306	6	31.076
013	MARTINA FRANCA	43.081	634	351	697	61	617	17	43.488
014	MARUGGIO	5.067	57	31	129	6	114	-	5.114
015	MASSAFRA	27.729	473	161	524	25	446	27	28.117
016	MONTEIASI	5.092	87	27	77	14	104	-	5.139
017	MONTEMESOLA	4.293	74	31	60	5	77	-	4.324
018	MONTEPARANO	2.324	26	27	55	2	73	-	2.307
019	MOTTOLA	16.128	211	107	184	26	270	1	16.171
020	PALAGIANELLO	6.423	112	41	159	3	134	-	6.522
021	PALAGIANO	13.367	217	64	340	4	255	-	13.609
022	PULSANO	9.163	182	54	356	31	248	14	9.416
023	ROCCAFORZATA	1.832	30	14	76	1	69	-	1.856
024	SAN GIORGIO IONICO	12.283	223	78	1.162	18	538	-	13.070
025	SAN MARZANO DI SAN GIUSEPPE	8.040	177	51	126	18	135	13	8.162
026	SAVA	16.088	248	136	264	50	195	13	16.306
027	TARANTO	243.691	3.178	1.688	4.047	165	6.500	62	242.831
028	TORRICELLA	3.827	62	21	114	1	51	-	3.932
	TOTALE	572.227	8.451	3.902	12.187	607	12.345	284	576.941
74 - PROVINCIA DI BRINDISI									
001	BRINDISI	89.800	1.424	556	1.716	127	1.988	84	90.439
002	CAROVIGNO	13.188	212	107	109	52	128	4	13.322
003	CEGLIE MESSAPICO	20.603	339	195	264	38	327	51	20.671
004	CELLINO SAN MARCO	7.341	124	71	158	34	146	7	7.433
005	CISTERMINO	11.413	148	113	187	41	124	-	11.552
006	ERCHIE	8.114	164	56	136	15	140	2	8.231
007	FASANO	35.450	559	222	329	40	346	15	35.795
008	FRANCAVILLA FONTANA	32.957	595	256	390	18	341	-	33.363
009	LATIANO	15.440	216	129	214	44	275	35	15.475
010	MESAGNE	30.214	453	239	404	51	404	45	30.434
011	ORIA	14.837	239	142	245	13	252	27	14.913
012	OSTUNI	31.367	389	271	509	93	449	76	31.562
013	SAN DONACI	6.848	110	59	108	17	103	1	6.920
014	SAN MICHELE SALENTINO	6.030	85	63	78	48	77	4	6.097
015	SAN PANCRAZIO SALENTINO	10.122	203	66	117	30	102	18	10.286
016	SAN PIETRO VERNOTICO	15.586	195	136	160	12	160	-	15.657
017	SAN VITO DEI NORMANNI	19.031	284	177	450	167	243	21	19.491
018	TORCHIAROLO	4.793	6	4	3	4	11	-	4.791
019	TORRE SANTA SUSANNA	10.630	203	80	133	5	183	19	10.698
020	VILLA CASTELLI	7.451	129	49	132	30	258	-	7.435
	TOTALE	391.215	6.077	2.991	5.842	879	6.057	400	394.565
75 - PROVINCIA DI LECCE									
001	ACQUARICA DEL CAPO	4.367	97	41	177	18	120	92	4.406
002	ALESSANO	6.521	96	64	173	117	113	6	6.724
003	ALEZIO	5.026	71	52	157	5	124	2	5.081
004	ALLISTE	6.214	90	52	276	54	51	1	6.530
005	ANDRANO	5.129	66	40	56	8	94	-	5.125
006	ARADEO	8.682	186	74	106	32	106	29	8.797
007	ARNESANO	3.336	36	40	90	23	93	-	3.352
008	BAGNOLO DEL SALENTO	1.877	20	19	30	21	35	12	1.882
009	BOTRUGNO	3.010	30	13	59	21	40	35	3.032
010	CALIMERA	7.025	93	71	175	33	154	37	7.064
011	CANPI SALENTINA	11.062	154	93	209	1	136	-	11.197
012	CANNOLE	1.979	28	11	22	7	40	-	1.985

Segue Tav. 8 — Popolazione e movimento anagrafico nei singoli Comuni

Lecce

Codice dei Comuni	COMUNI	POPOLAZIONE RESIDENTE al 31 dicembre 1981	ISCRIZIONI E CANCELLAZIONI ANAGRAFICHE NELL'ANNO 1982						POPOLAZIONE RESIDENTE al 31 dicembre 1982
			Per movimento naturale		Per trasferimento di residenza				
			Nati vivi	Morti	Iscritti		Cancellati		
					da altro Comune	dal- l'estero	per altro Comune	per l'estero	
013	CAPRARICA DI LECCE	2.880	27	30	63	-	48	-	2.892
014	CARMIANO	11.575	198	97	162	65	166	3	11.734
015	CARPIGNANO SALENTINO	3.657	65	31	45	23	61	2	3.696
016	CASARANO	17.798	309	123	311	104	366	49	17.984
017	CASTRI DI LECCE	2.886	44	30	77	8	48	-	2.937
018	CASTRIGNANO DE' GRECI	4.054	54	29	114	18	63	-	4.148
019	CASTRIGNANO DEL CAPO	5.451	62	56	107	48	99	7	5.506
096	CASTRO	2.331	31	15	31	-	20	1	2.357
020	CAVALLINO	7.593	111	50	355	2	285	-	7.726
021	COLLEPASSO	6.351	95	59	105	-	68	-	6.424
022	COPERTINO	22.348	304	145	342	123	250	16	22.706
023	CORIGLIANO D'OTRANTO	5.357	64	42	101	37	73	-	5.444
024	CORSANO	4.773	77	36	77	22	58	9	4.846
025	CURSI	3.945	68	23	138	11	95	128	3.916
026	CUTROPIANO	9.341	141	74	165	-	166	-	9.407
027	DISO	3.303	27	27	55	7	50	-	3.315
028	GAGLIANO DEL CAPO	5.311	78	44	230	35	124	2	5.484
029	GALATINA	27.809	382	233	701	73	331	8	28.393
030	GALATONE	15.096	253	137	325	124	214	15	15.432
031	GALLIPOLI	19.848	317	131	398	72	400	12	20.088
032	GIUGGIANELLO	1.271	21	15	17	7	35	1	1.265
033	GIURDIGNANO	1.749	20	13	30	9	28	-	1.767
034	GUAGNANO	6.578	86	52	133	68	125	14	6.674
035	LECCE	91.510	1.090	727	2.672	71	1.901	32	92.683
036	LEQUILE	6.951	109	53	171	21	176	1	7.022
037	LEVERANO	12.603	209	88	333	24	110	1	12.970
038	LIZZANELLO	8.600	121	61	112	6	129	-	8.649
039	MAGLIE	15.222	179	130	286	37	235	58	15.301
040	MARTANO	9.003	109	74	95	60	118	1	9.074
041	MARTIGNANO	1.802	25	20	49	3	34	-	1.825
042	MATINO	10.746	250	92	270	124	117	54	11.127
043	MELENDUGNO	7.774	120	62	158	56	90	6	7.950
044	MELISSANO	6.701	93	34	377	19	158	9	6.989
045	MELPIGNANO	2.187	29	15	26	33	61	17	2.182
046	MIGGIANO	3.551	55	33	54	14	51	1	3.589
047	MINERVINO DI LECCE	4.127	61	32	91	9	94	6	4.156
048	MONTERONI DI LECCE	12.645	176	80	330	63	355	16	12.763
049	MONTESANO SALENTINO	2.502	38	13	60	9	40	1	2.555
050	MORCIANO DI LEUCA	3.756	44	29	98	34	75	1	3.827
051	MURO LECCESE	5.084	58	40	70	10	63	-	5.119
052	NARDO*	28.500	457	237	458	75	506	27	28.720
053	NEVIANO	6.391	89	55	140	18	129	-	6.454
054	NOCIGLIA	2.727	35	23	119	-	92	-	2.766
055	NOVOLI	8.999	127	89	117	20	111	-	9.063
056	ORTELLE	2.559	23	22	44	5	47	-	2.562
057	OTRANTO	4.811	60	20	152	-	120	-	4.883
058	PALMARIGGI	1.632	17	10	29	13	34	2	1.645
059	PARABITA	9.026	162	77	185	5	150	-	9.151
060	PATU'	1.601	30	18	49	20	50	3	1.629
061	POGGIARDO	5.761	84	56	120	60	146	10	5.813
097	PORTO CESAREO	3.416	53	17	199	25	89	4	3.583
062	PRESICCE	6.560	102	57	106	142	166	1	6.686
063	RACALE	9.164	155	58	1.078	40	175	28	10.176
064	RUFFANO	10.888	132	74	93	8	161	17	10.869
065	SALICE SALENTINO	8.426	122	82	286	41	159	31	8.603
066	SALVE	4.643	62	53	101	66	113	10	4.696
067	SANARICA	1.410	26	8	41	3	31	-	1.441
068	SAN CESARIO DI LECCE	7.483	89	63	243	9	213	3	7.545
069	SAN DONATO DI LECCE	5.431	76	41	192	14	118	2	5.552
070	SANNICOLA	6.219	63	80	98	29	81	-	6.248
071	SAN PIETRO IN LANA	3.883	63	34	121	12	83	-	3.962
072	SANTA CESAREA TERRE	3.133	33	30	47	7	62	-	3.128
095	S. CASSIANO	2.192	30	21	54	-	47	-	2.208
073	SCORRANO	6.681	114	35	127	13	80	3	6.817
074	SECLI*	1.815	22	15	32	15	23	4	1.842
075	SOGLIANO CAVOUR	3.826	69	30	94	23	58	2	3.922
076	SOLETO	5.274	68	47	98	7	78	-	5.322
077	SPECCHIA	4.555	78	39	129	47	77	4	4.689
078	SPONGANO	3.672	52	22	134	12	78	-	3.770
079	SQUINZANO	16.084	230	149	394	39	388	119	16.091
080	STERNATIA	2.671	34	24	75	1	56	-	2.701
081	SUPERSANO	4.441	78	35	94	52	113	6	4.511
082	SURANO	1.994	23	18	49	1	47	-	2.002
083	SURBO	10.057	158	58	226	-	219	-	10.164
084	TAURISANO	11.527	249	71	160	23	152	2	11.734

Segue Tav. 8 — Popolazione e movimento anagrafico nei singoli Comuni

Lecce-Potenza

Codice dei Comuni	COMUNI	POPOLAZIONE RESIDENTE al 31 dicembre 1981	ISCRIZIONI E CANCELLAZIONI ANAGRAFICHE NELL'ANNO 1982						POPOLAZIONE RESIDENTE al 31 dicembre 1982
			Per movimento naturale		Per trasferimento di residenza				
			Nati vivi	Morti	Iscritti		Cancellati		
					da altro Comune	dal- l'estero	per altro Comune	per l'estero	
085	TAVIANO	10.893	188	76	433	32	538	-	10.932
986	TIGGIANO	2.392	42	18	34	7	21	-	2.436
087	TREPUIZZI	13.286	186	81	314	18	202	1	13.520
088	TRICASE	15.826	258	125	304	16	270	-	16.009
089	TUGLIE	5.700	76	54	89	11	88	7	5.727
090	UGENTO	10.171	176	80	310	67	180	35	10.429
091	UGGIANO LA CHIESA	4.388	48	31	106	41	92	2	4.458
092	VEGLIE	12.667	221	105	170	82	170	10	12.855
093	VERNOLE	7.696	109	64	103	24	129	-	7.739
094	ZOLLINO	2.052	31	20	59	38	37	7	2.116
	TOTALE	762.820	11.167	6.067	18.466	2.970	14.065	1.025	774.266

76 - PROVINCIA DI POTENZA

001	ABRIOLA	2.354	37	20	-	-	56	-	2.335
002	ACERENZA	3.424	54	36	55	14	61	5	3.445
003	ALBANO DI LUCANIA	1.753	23	22	23	-	30	-	1.747
004	ANZI	2.221	29	12	41	-	48	-	2.231
005	ARMENTO	1.131	6	17	23	4	23	-	1.124
006	APELLA	3.547	42	28	99	18	69	4	3.605
007	AVIGLIANO	11.401	184	112	165	10	178	-	11.470
008	BALVANO	2.280	46	18	57	3	69	-	2.299
009	BANZI	1.735	25	15	26	-	88	-	1.683
010	BARAGIANO	2.492	47	22	63	3	64	-	2.519
011	BARILE	3.529	30	33	70	2	91	-	3.507
012	BELLA	5.880	106	40	74	8	116	8	5.904
013	BRIENZA	4.053	53	40	127	4	81	-	4.116
014	BRINDISI MONTAGNA	1.048	9	6	8	-	20	20	1.019
015	CALVELLO	3.073	37	22	58	4	65	-	3.085
016	CALVERA	850	4	6	15	-	53	-	810
017	CAMPONAGGIORE	1.129	21	11	39	-	36	1	1.141
018	CANCELLARA	1.840	23	19	23	11	17	-	1.861
019	CARBONE	1.446	11	15	20	2	44	-	1.420
021	CASTELGRANDE	1.285	17	23	18	10	28	-	1.279
022	CASTELLUCCIO INFERIORE	2.665	26	27	60	1	80	-	2.645
023	CASTELLUCCIO SUPERIORE	1.236	14	19	28	1	45	2	1.213
024	CASTELHEZZANO	1.199	20	11	23	-	20	-	1.211
025	CASTEL SARACENO	2.085	27	23	68	-	72	-	2.085
026	CASTRONOVO DI SANT'ANDREA	1.788	25	23	95	6	47	-	1.844
027	CERSOSIMO	981	12	7	22	9	26	-	991
028	CHIAROMONTE	2.566	34	29	34	2	47	-	2.560
029	CORLETO PERTICARA	3.669	39	49	45	10	113	5	3.596
030	EPISCOPIA	1.771	29	8	38	3	54	-	1.779
031	FARDELLA	995	10	15	26	8	25	-	999
032	FILIANO	3.153	31	27	54	3	74	-	3.140
033	FORENZA	3.051	50	39	42	11	87	-	3.028
034	FRANCAVILLA IN SINNI	4.165	70	45	58	3	66	-	4.185
035	GALLICCHIO	1.193	11	11	52	1	35	-	1.211
036	GENZANO DI LUCANIA	6.662	64	66	77	32	80	14	6.675
039	GINESTRA	920	12	9	43	-	26	-	940
037	GRUMENTO NOVA	2.053	21	17	38	1	53	-	2.043
038	GUARDIA PERTICARA	950	5	22	15	-	30	-	918
039	LAGONEGRO	6.232	89	56	147	-	183	3	6.226
040	LATRONICO	5.774	63	56	101	13	87	4	5.804
041	LAURENZANA	3.033	37	29	31	1	78	-	2.995
042	LAURIA	13.436	187	107	190	2	169	1	13.538
043	LAVELLO	13.100	206	117	224	10	256	7	13.160
044	MARATEA	5.101	56	43	142	11	89	1	5.177
045	MARSICO NUOVO	5.998	56	43	103	8	122	-	6.000
046	MARSICOVETERE	3.391	50	24	187	9	116	-	3.497
047	MASCHITO	2.094	40	21	41	6	33	-	2.122
048	MELFI	15.409	231	133	251	20	305	18	15.455
049	MISSANELLO	847	9	6	12	1	16	-	847
050	MOLITerno	4.905	59	51	136	13	81	5	4.976
051	MONTESILONE	2.666	17	28	67	27	73	2	2.674
052	MONTENURRO	1.773	21	20	70	8	43	-	1.809
053	MURO LUCANO	7.448	114	59	156	34	261	3	7.429
054	NEMOLI	1.566	21	17	38	-	37	-	1.571
055	NOEPOLI	1.588	12	19	24	1	51	-	1.555
056	OPPIDO LUCANO	4.085	57	40	42	28	47	2	4.123
057	PIAZZO SAN GERVASIO	6.462	101	80	138	14	152	7	6.476
100	PATERNO	4.004	78	24	59	3	80	-	4.040
058	PESCOPAGANO	3.147	49	20	34	12	60	-	3.162

Segue Tav. 8 — Popolazione e movimento anagrafico nei singoli Comuni

Potenza-Matera

Codice dei Comuni	COMUNI	POPOLAZIONE RESIDENTE al 31 dicembre 1981	ISCRIZIONI E CANCELLAZIONI ANAGRAFICHE NELL'ANNO 1982						POPOLAZIONE RESIDENTE al 31 dicembre 1982
			Per movimento naturale		Per trasferimento di residenza				
			Nati vivi	Morti	Iscritti		Cancellati		
					da altro Comune	dal- l'estero	per altro Comune	per l'estero	
059	PICERNO	5.513	88	43	91	14	76	-	5.587
060	PIETRAGALLA	4.602	59	46	68	3	76	-	4.610
061	PIETRAPERITOSA	1.609	18	18	33	24	41	1	1.624
062	PIGNOLA	3.998	60	37	139	9	78	3	4.088
063	POTENZA	64.181	931	408	1.190	20	1.103	9	64.802
064	RAPOLLA	4.059	82	23	92	5	88	-	4.127
065	RAPONTE	1.510	7	15	13	2	30	-	1.487
066	RIONERO IN VULTURE	12.178	205	122	309	20	225	-	12.365
067	RIPACANDIDA	2.344	29	30	42	13	136	-	2.262
068	RIVELLO	3.020	33	39	76	6	44	-	3.052
069	ROCCANOVA	2.075	24	27	19	-	60	-	2.031
070	ROTONDA	3.914	48	32	56	22	78	4	3.926
071	RUOTI	3.464	62	24	40	3	52	-	3.493
072	RUVO DEL MONTE	1.862	21	21	25	5	48	-	1.844
073	SAN CHIRICO NUOVO	1.892	25	14	21	5	28	7	1.894
074	SAN CHIRICO RAPARO	1.768	18	20	47	2	75	-	1.740
075	SAN COSTANTINO ALBANESE	1.265	13	15	10	-	12	-	1.261
076	SAN FELE	5.913	55	38	60	2	109	36	5.847
077	SAN MARTINO D'AGRI	1.375	19	18	29	-	38	-	1.367
020	SAN PAOLO ALBANESE	624	4	9	15	-	35	-	599
078	SAN SEVERINO LUCANO	2.397	17	24	25	-	54	-	2.361
079	SANT'ANGELO LE FRATTE	1.627	20	21	20	-	41	-	1.605
080	SANT'ARCANGELO	6.701	125	62	169	6	130	-	6.809
081	SARCONI	1.208	13	11	30	11	54	-	1.197
082	SASSO DI CASTALDA	1.179	17	10	19	1	17	-	1.189
083	SATRIANO DI LUCANIA	2.111	31	18	40	3	41	-	2.126
084	SAVOIA DI LUCANIA	1.362	21	13	22	2	40	-	1.354
085	SENISE	7.185	118	43	84	5	100	-	7.249
086	SPINOSO	1.851	31	24	78	2	58	-	1.880
087	TEANA	865	12	5	16	1	18	-	871
088	TERRANOVA DI POLLINO	2.009	28	19	85	-	45	-	2.058
089	TITO	4.830	61	38	118	4	71	-	4.904
090	TOLVE	3.945	46	50	82	8	98	49	3.884
091	TRAMUTOLA	3.591	56	28	27	5	87	17	3.547
092	TRECCHINA	2.592	22	34	77	6	80	2	2.581
093	TRIVIGNO	991	14	15	25	-	21	-	994
094	VAGLIO BASILICATA	2.185	37	33	30	1	26	-	2.194
095	VENOSA	11.903	168	91	197	11	178	22	11.988
096	VIETRI DI POTENZA	3.480	56	23	62	5	100	1	3.479
097	VIGGIANELLO	4.274	54	42	53	-	108	-	4.231
098	VIGGIANO	3.084	46	32	84	7	70	2	3.117
	TOTALE	406.168	5.651	3.592	7.753	638	8.430	265	407.923
77 - PROVINCIA DI MATERA									
001	ACCETTURA	2.682	42	31	53	42	78	-	2.710
002	ALIANO	1.703	15	17	23	2	36	3	1.687
003	BERNALDA	11.757	195	94	496	20	333	1	12.040
004	CALCIANO	1.162	12	12	25	-	43	-	1.144
005	CIRIGLIANO	556	5	13	9	-	12	-	645
006	COLOBRARO	2.045	20	28	56	15	111	-	1.997
007	CRACO	1.084	15	8	13	-	27	-	1.077
008	FERRANDINA	9.153	143	63	248	11	119	36	9.337
009	GARAGUSO	1.293	21	14	44	10	60	-	1.294
010	GORGOGNONE	1.431	22	14	57	-	37	-	1.459
011	GRASSANO	6.263	68	64	98	9	170	10	6.194
012	GROTTOLE	3.173	47	24	69	1	105	-	3.161
013	IRSINA	7.225	93	69	121	5	200	-	7.175
014	MATERA	50.742	820	291	743	48	918	33	51.111
015	MIGLIONICO	2.616	44	29	32	7	33	2	2.635
016	MONTALBANO JONICO	9.032	126	60	234	-	242	-	9.090
017	MONTESCAGLIOSO	9.238	135	70	112	90	78	15	9.412
018	NOVA SERI	5.480	71	45	167	13	158	2	5.526
019	OLIVETO LUCANO	845	5	11	42	4	47	-	838
020	PISTICCI	17.682	288	148	375	39	446	12	17.778
021	POLICORO	12.123	224	50	391	14	243	-	12.459
022	POMARICO	5.023	72	42	76	4	142	-	4.991
023	ROTONDELLA	4.017	55	34	101	3	149	1	3.992
024	SALANDRA	3.517	63	33	61	8	62	-	3.554
025	SAN GIORGIO LUCANO	2.029	17	20	34	-	53	-	2.007
026	SAN MAURO FORTE	3.004	28	29	103	1	101	-	3.006
031	SCANZANO JONICO	5.956	107	23	154	8	166	-	6.036
027	STIGLIANO	7.269	64	95	102	12	213	2	7.137

Segue Tav. 8 — Popolazione e movimento anagrafico nei singoli Comuni

Matera-Cosenza

Codice dei Comuni	COMUNI	POPOLAZIONE RESIDENTE al 31 dicembre 1981	ISCRIZIONI E CANCELLAZIONI ANAGRAFICHE NELL'ANNO 1982						POPOLAZIONE RESIDENTE al 31 dicembre 1982
			Per movimento naturale		Per trasferimento di residenza				
			Nati vivi	Morti	Iscritti		Cancellati		
da altro Comune	dal- l'estero	per altro Comune			per l'estero				
028	TRICARICO	7.208	92	51	136	8	185	5	7.203
029	TURSI	6.055	92	35	117	1	144	-	6.086
030	VALSINNI	2.088	19	16	56	2	68	-	2.081
	TOTALE	203.551	3.020	1.533	4.348	377	4.779	122	204.862

78 - PROVINCIA DI COSENZA

001	ACQUAFORMOSA	1.482	35	16	9	-	36	-	1.474
002	ACQUAPPESA	2.067	28	13	52	1	66	-	2.069
003	ACRI	21.222	303	134	475	69	251	3	21.681
004	AIELLO CALABRO	2.840	25	23	24	5	39	-	2.832
005	AIETA	1.221	15	7	22	2	31	1	1.221
006	ALBIDONA	2.168	35	20	34	1	69	-	2.149
007	ALESSANDRIA DEL CARRETTO	1.157	15	10	17	1	28	-	1.152
008	ALTILIA	822	8	9	16	12	26	-	823
009	ALTOMONTE	4.341	72	29	51	51	56	-	4.430
010	AMANTEA	11.196	159	96	213	81	179	-	11.374
011	AMENDOLARA	3.068	36	17	62	9	69	-	3.089
012	APRIGLIANO	3.332	55	28	51	4	65	-	3.349
013	BELMONTE CALABRO	3.120	30	30	32	11	67	-	3.096
014	BELSITO	921	16	8	42	8	38	-	941
015	BELVEDERE MARITTIMO	8.837	103	82	164	9	132	-	8.899
016	BIANCHI	1.682	19	12	57	5	46	-	1.705
017	BISIGNANO	10.058	137	67	172	-	151	-	10.149
018	BOCCHIGLIERO	3.349	37	23	41	21	129	15	3.281
019	BONIFATI	3.747	44	38	70	16	74	-	3.765
020	BUONVICINO	3.087	30	34	30	4	65	-	3.052
021	CALOPEZZATI	1.505	23	15	67	6	23	-	1.563
022	CALOVETO	1.862	54	7	11	2	27	13	1.882
023	CAMPANA	3.504	62	31	63	1	87	-	3.512
024	CANNA	1.255	4	12	26	-	41	-	1.232
025	CARIATI	10.166	234	50	210	6	208	-	10.358
026	CAROLEI	3.060	42	27	181	8	101	1	3.162
027	CARPANZANO	633	4	9	28	-	14	-	642
028	CASOLE BRUZIO	1.755	23	12	54	2	77	-	1.745
029	CASSANO ALLO IONIO	18.632	316	167	289	14	289	3	18.792
030	CASTIGLIONE COSENTINO	1.953	36	22	55	4	43	-	1.983
031	CASTROLIBERO	7.257	106	47	311	2	336	-	7.293
032	CASTROFREGIO	786	5	6	33	-	39	-	779
033	CASTROVILLARI	20.492	284	159	540	12	482	9	20.678
034	CELICO	3.062	30	24	67	14	84	-	3.065
035	CELLAPA	525	7	7	19	2	16	-	530
036	CERCHIARA DI CALABRIA	3.457	44	38	49	-	102	-	3.410
037	CERISANO	2.671	42	19	73	12	38	-	2.741
038	CERVICATI	1.057	15	8	18	6	26	-	1.062
039	CERZETO	2.407	22	19	55	10	77	-	2.398
040	CETRARO	10.803	201	97	134	15	158	5	10.893
041	CIVITA	1.494	14	18	24	11	47	-	1.478
042	CLETO	1.449	11	9	17	8	23	1	1.452
043	COLOSIMI	1.526	18	17	31	4	57	-	1.505
044	CORIGLIANO CALABRO	34.842	686	211	464	23	394	-	35.410
045	COSENZA	106.563	1.088	676	1.674	86	2.014	7	106.714
046	CROPALATI	1.528	40	12	31	7	37	-	1.557
047	CROSTA	6.430	126	34	161	11	101	-	6.593
048	D'AMANTE	4.999	56	45	159	-	101	-	5.068
049	DIPIGNANO	3.354	45	29	96	14	59	3	3.418
050	DOMANICO	942	13	5	11	6	14	-	953
051	FAGNANO CASTELLO	5.207	95	50	90	5	83	-	5.264
052	FALCONARA ALBANESE	1.410	18	5	39	-	28	-	1.434
053	FIGLINE VEGLIATURO	1.024	14	17	13	2	23	-	1.013
054	FIRMO	2.544	26	29	101	23	35	1	2.629
055	FIUMEFREDDO BRUZIO	4.074	61	29	82	14	138	-	4.064
056	FRANCAVILLA MARITTIMA	2.757	46	28	137	5	119	-	2.798
057	FRASCINETO	2.433	25	23	50	28	35	-	2.478
058	FUSCALDO	7.849	140	53	158	30	239	4	7.881
059	GRIMALDI	2.077	20	24	53	2	37	-	2.091
060	GRISOLIA	2.646	27	39	75	4	68	-	2.645
061	GUARDIA PIEMONTESE	1.489	10	5	61	-	62	-	1.493
062	LAGO	3.891	34	33	57	31	64	-	3.916
063	LAINO BORGO	2.586	27	39	55	1	63	-	2.567
064	LATINO CASTELLO	1.128	19	7	14	-	20	-	1.134
065	LAPPANO	915	7	9	23	5	30	-	911
066	LATTARICO	3.884	50	36	91	14	129	-	3.874

Segue Tav. 8 — Popolazione e movimento anagrafico nei singoli Comuni

Cosenza

Codice dei Comuni	COMUNI	POPOLAZIONE RESIDENTE al 31 dicembre 1981	ISCRIZIONI E CANCELLAZIONI ANAGRAFICHE NELL'ANNO 1982						POPOLAZIONE RESIDENTE al 31 dicembre 1982
			Per movimento naturale		Per trasferimento di residenza				
			Nati vivi	Morti	Iscritti		Cancellati		
					da altro Comune	dal- l'estero	per altro Comune	per l'estero	
067	LONGOBARDI	2.633	37	28	39	-	37	-	2.644
068	LONGOBUCCO	6.484	124	53	35	2	126	-	6.466
069	LUNGRO	3.226	41	36	49	-	56	-	3.224
070	LUZZI	10.563	137	61	90	2	151	-	10.580
071	MAIERA*	1.548	23	14	30	5	30	-	1.562
072	MALITO	866	13	8	23	4	34	-	864
073	MALVITO	2.331	42	24	42	11	75	16	2.311
074	MANDATORICCIO	3.241	54	15	42	10	47	-	3.285
075	MANGONE	1.569	24	16	62	-	58	-	1.581
076	MARANO MARCHESATO	1.910	31	22	126	18	62	-	2.001
077	MARANO PRINCIPATO	1.300	19	14	19	9	39	1	1.293
078	MARZI	960	14	5	22	6	30	-	967
079	MENDICINO	5.134	71	54	169	8	131	1	5.196
080	MONGRASSANO	1.903	28	13	37	14	35	-	1.934
081	MONTALTO UFFUGO	11.978	152	70	383	11	185	2	12.267
082	MONTegiORDANO	2.711	34	24	79	1	87	-	2.714
083	MORANO CALABRO	5.110	59	41	56	-	76	1	5.107
084	MORMANNO	4.268	50	41	52	11	72	-	4.268
085	MOTTAPOLLONE	1.711	23	18	29	15	42	-	1.718
086	NOCARA	784	10	3	18	-	38	-	771
087	ORIOLO	3.608	38	47	79	1	81	-	3.598
088	ORSOMARSO	2.000	21	17	57	5	81	-	1.985
089	PALUDI	2.049	15	11	9	-	6	-	2.056
090	PANETTIERI	465	6	6	11	-	11	-	465
091	PAOLA	16.654	494	175	298	40	492	3	16.816
092	PAPASIDERO	1.312	14	19	24	1	41	-	1.291
093	PARENTI	2.269	32	21	38	-	60	-	2.258
094	PATERNO CALABRO	1.343	18	16	43	1	49	-	1.340
095	PEDACE	2.397	41	23	65	4	35	-	2.449
096	PEDIVIGLIANO	1.127	12	15	21	2	23	-	1.124
097	PIANE CRATI	1.021	13	5	77	3	42	-	1.067
098	PIETRAPITTA	1.372	24	13	15	16	43	-	1.371
099	PIETRAPAOLA	1.348	9	8	17	3	29	-	1.340
100	PLATACI	1.238	10	13	32	8	21	-	1.254
101	PRAIA A MARE	5.578	85	39	254	5	151	2	5.730
102	RENDE	25.416	400	126	1.413	62	714	-	26.451
103	ROCCA IMPERIALE	3.448	63	39	120	-	111	-	3.481
104	ROGGIANO GRAVINA	6.369	167	57	887	38	210	10	7.784
105	ROGLIANO	5.848	72	50	150	4	71	-	5.953
106	ROSE	4.564	66	31	98	1	180	-	4.518
107	ROSETO CAPO SPULICO	1.749	17	9	52	16	35	-	1.790
108	ROSSANO	31.660	554	160	509	22	349	1	32.235
109	ROTA GRECA	1.342	20	14	28	21	28	-	1.369
110	ROVITO	1.946	26	9	108	3	26	-	2.048
111	SAN BASILE	1.578	10	19	23	5	43	-	1.554
112	SAN BENEDETTO ULLANO	1.728	29	3	37	2	47	1	1.745
113	SAN COSMO ALBANESE	847	14	13	76	-	52	-	872
114	SAN DEMETRIO CORONE	5.049	38	41	95	13	314	13	4.827
115	SAN DONATO DI NINEA	2.232	12	26	54	5	81	-	2.196
116	SAN FILI	2.431	43	20	58	14	34	3	2.489
117	SANGINETO	1.515	14	17	71	7	42	-	1.548
118	SAN GIORGIO ALBANESE	1.809	16	17	24	7	39	-	1.800
119	SAN GIOVANNI IN FIORE	20.174	306	138	247	60	498	27	20.214
120	SAN LORENZO BELLIZZI	1.324	11	21	12	-	39	-	1.287
121	SAN LORENZO DEL VALLO	3.495	70	42	69	14	133	6	3.467
122	SAN LUCIDO	5.945	76	73	219	33	105	-	6.095
123	SAN MARCO ARGENTANO	7.637	84	59	207	20	180	-	7.709
124	SAN MARTINO DI FINITA	1.364	12	23	42	-	44	-	1.351
125	SAN NICOLA ARCELLA	1.286	12	7	48	-	27	-	1.312
126	SAN PIETRO IN ANANTEA	744	8	6	10	2	22	-	736
127	SAN PIETRO IN GUARANO	4.010	51	34	78	6	117	3	3.991
128	SAN SOSTI	2.443	25	26	38	-	76	-	2.404
129	SANTA CATERINA ALBANESE	1.637	21	8	25	-	29	-	1.646
130	SANTA DOMENICA TALAO	1.421	30	13	26	5	17	-	1.452
131	SANT'AGATA DI ESARO	2.554	33	23	49	6	71	1	2.547
132	SANTA MARIA DEL CEDRO	3.986	75	19	125	2	89	-	4.080
133	SANTA SOFIA D'EPICRO	2.674	38	19	31	-	53	-	2.671
134	SANTO STEFANO DI ROGLIANO	936	21	11	51	-	29	-	968
135	SAN VINCENZO LA COSTA	1.850	24	20	50	-	37	-	1.867
136	SARACENA	4.195	61	30	101	58	65	-	4.320
137	SCALA COELI	2.107	20	10	84	77	59	-	2.219
138	SCALEA	7.059	140	35	307	13	178	1	7.305
139	SCIGLIANO	2.015	21	21	71	5	36	-	2.055
140	SERRA D'AIELLO	931	8	22	107	3	17	-	1.010
141	SERRA PEDACE	1.136	8	11	23	4	21	-	1.139

Segue Tav. 8 — Popolazione e movimento anagrafico nei singoli Comuni

Cosenza-Catanzaro

Codice dei Comuni	COMUNI	POPOLAZIONE RESIDENTE al 31 dicembre 1981	ISCRIZIONI E CANCELLAZIONI ANAGRAFICHE NELL'ANNO 1982						POPOLAZIONE RESIDENTE al 31 dicembre 1982
			Per movimento naturale		Per trasferimento di residenza				
			Nati vivi	Morti	Iscritti		Cancellati		
					da altro Comune	dal- l'estero	per altro Comune	per l'estero	
142	SPEZZANO ALBANESE	7.113	124	65	144	7	282	21	7.020
143	SPEZZANO DELLA SILA	4.528	52	32	117	6	98	-	4.573
144	SPEZZANO PICCOLO	1.709	18	20	76	13	65	4	1.727
145	TARZIA	2.462	45	24	18	-	9	-	2.492
146	TERRANOVA DA SIBARI	5.284	79	48	72	15	58	-	5.344
147	TERRAVECCHIA	1.764	39	11	25	21	56	1	1.781
148	TORANO CASTELLO	4.462	58	33	107	70	78	1	4.585
149	TORTORA	4.462	86	29	351	10	182	4	4.694
150	TREBISACCE	7.628	135	67	354	2	251	-	7.801
151	TRENTA	2.016	34	17	73	6	37	-	2.075
152	VACCARIZZO ALBANESE	1.482	16	16	48	12	49	-	1.493
153	VERBICARO	4.707	69	48	111	39	117	-	4.761
154	VILLAPIANA	4.304	54	31	154	11	109	-	4.383
155	ZUMPAÑO	1.354	30	20	28	5	28	-	1.369
	TOTALE	743.940	10.845	5.725	17.627	1.721	16.128	189	752.091

79 - PROVINCIA DI CATANZARO

001	ACQUARO	3.283	81	27	68	9	101	1	3.312
002	ALBI	1.324	11	15	26	2	29	1	1.318
003	AMARONI	2.543	34	18	10	4	18	1	2.554
004	AMATO	1.063	8	10	18	8	36	-	1.051
005	ANDALI	1.263	25	13	36	5	24	1	1.291
006	ARENA	2.343	19	14	48	-	76	-	2.320
007	ARGUSTO	627	10	4	11	4	18	-	630
008	BADOLATO	3.994	58	33	60	15	40	-	4.054
009	BELCASTRO	1.891	31	14	47	-	76	-	1.879
010	BELVEDERE DI SPINELLO	3.033	42	22	55	-	48	2	3.058
011	BORGIA	5.936	72	59	166	40	81	9	6.065
012	BOTPICCELLO	4.613	101	28	174	10	166	-	4.704
013	BRIATICO	4.249	75	31	135	5	97	-	4.336
014	BROGNATURO	805	18	6	34	8	13	4	842
015	CACCURI	2.095	25	24	80	1	114	1	2.062
016	CAPISTRANO	1.300	22	19	21	3	32	-	1.295
017	CARAPPA DI CATANZARO	2.323	34	25	165	-	33	-	2.464
018	CARDINALE	3.377	68	22	73	24	76	-	3.444
019	CARFIZZI	1.349	15	15	8	-	10	-	1.347
020	CARLOPOLI	1.955	20	27	43	1	44	-	1.948
021	CASABONA	3.949	57	33	65	5	100	5	3.938
022	CASTELSILANO	1.446	11	21	47	14	50	-	1.447
023	CATANZARO	100.851	1.434	639	1.429	26	1.782	20	101.299
024	CENADI	913	4	10	9	-	13	-	903
025	CENTRACHE	871	4	11	13	6	24	-	859
026	CENENZIA	1.377	18	14	23	3	59	1	1.347
027	CERVA	1.369	23	15	47	-	23	-	1.401
028	CESSANITI	3.872	68	34	136	1	73	-	3.970
029	CHIABAVALLE CENTRALE	7.220	111	46	109	15	78	-	7.331
030	CICALA	1.125	18	24	22	1	18	-	1.124
031	CIRO'	5.322	102	36	79	2	108	-	5.361
032	CIRO' MARINA	13.025	314	68	237	6	257	-	13.257
033	CONFLENTI	2.150	25	22	55	2	76	1	2.133
034	CORTALE	3.013	21	46	34	1	96	-	2.927
035	COTRONEI	5.181	90	44	137	28	128	-	5.264
036	CROPANI	3.381	60	36	55	-	41	-	3.419
037	CROTONE	58.367	995	348	913	79	826	50	59.130
038	CRUCOLI	3.581	57	30	98	9	65	-	3.650
039	CURINGA	6.637	99	57	53	27	101	1	6.657
040	CUTRO	15.549	298	92	397	9	681	-	15.480
041	DASA'	1.600	25	22	37	-	40	-	1.600
042	DAVOLI	4.069	68	36	139	1	72	-	4.169
043	DECOLLATURA	4.063	45	40	39	6	90	-	4.023
044	DINAMI	3.253	68	24	84	5	115	-	3.271
045	DRAPIA	2.460	36	21	43	4	41	-	2.481
046	FABRIZIA	3.323	71	33	44	5	68	-	3.342
047	FALERNA	3.319	44	34	158	41	78	-	3.450
048	FEROLETO ANTICO	2.183	26	21	35	12	37	-	2.198
049	FILADELFA	8.507	113	67	88	14	275	-	8.380
050	FILANDARI	1.729	31	23	40	-	29	-	1.748
051	FILOGASO	1.176	29	11	48	1	19	-	1.224
052	FOSSATO SERRALTA	647	11	9	23	-	23	-	649
053	FRANCAVILLA ANGITOLA	3.036	34	24	48	2	88	-	3.008
054	FRANCICA	1.783	40	16	30	5	64	4	1.774
055	GAGLIATO	951	14	10	26	5	25	-	961

Segue Tav. 8 — Popolazione e movimento anagrafico nei singoli Comuni

Catanzaro

Codice dei Comuni	COMUNI	POPOLAZIONE RESIDENTE al 31 dicembre 1981	ISCRIZIONI E CANCELLAZIONI ANAGRAFICHE NELL'ANNO 1982						POPOLAZIONE RESIDENTE al 31 dicembre 1982
			Per movimento naturale		Per trasferimento di residenza				
			Nati vivi	Morti	Iscritti		Cancellati		
					da altro Comune	dal- l'estero	per altro Comune	per l'estero	
056	GASPERINA	3.030	38	40	72	-	94	-	3.006
057	GEROCARNE	3.036	47	30	84	5	152	-	2.990
058	GIMIGLIANO	4.262	62	43	89	11	99	1	4.281
059	GIRIFALCO	7.837	109	83	142	13	119	-	7.899
060	GIZZERIA	4.437	58	36	88	24	96	1	4.474
061	GUARDAVALLE	5.702	101	45	146	2	126	-	5.780
062	IONADI	1.502	37	6	47	1	58	-	1.523
063	ISCA SULLO IONIO	2.042	18	34	33	12	80	-	1.991
064	ISOLA DI CAPO RIZZUTO	12.485	354	79	200	1	202	-	12.759
065	JACURSO	1.065	13	13	28	1	21	-	1.073
066	JOPPOLO	2.630	33	32	107	8	113	3	2.630
160	LAMEZIA TERME	64.101	1.015	436	1.007	106	1.001	32	64.760
067	LIMBADI	3.651	54	35	67	3	75	-	3.665
068	MAGISANO	1.467	19	20	39	3	40	13	1.455
069	MAIDA	4.442	64	43	117	25	210	-	4.395
070	MAIERATO	3.040	39	31	46	14	64	1	3.043
071	MARCEDUSA	818	12	11	77	-	40	-	856
072	MARCELLINARA	1.556	29	8	100	4	32	-	1.649
073	MARTIRANO	1.385	24	19	51	-	59	1	1.381
074	MARTIRANO LOMBARDO	2.035	27	14	28	3	70	-	2.009
075	MELISSA	4.300	94	26	115	12	93	-	4.402
076	MESORACA	9.136	233	58	104	36	188	-	9.323
077	MIGLIERINA	1.107	18	10	18	1	33	2	1.099
078	MILETO	7.370	121	66	155	4	141	-	7.443
079	MONGIANA	931	30	16	25	-	38	-	992
080	MONTAURIO	1.549	21	14	28	14	101	19	1.478
081	MONTEPAONE	3.588	45	17	124	4	50	-	3.694
082	MONTEROSSO CALABRO	2.320	30	32	52	8	63	-	2.315
083	MOTTA SANTA LUCIA	1.009	7	8	12	-	31	-	989
084	MARDODI PACE	2.063	34	16	74	3	76	-	2.082
086	NICOTERA	7.313	126	57	137	11	174	-	7.356
087	NOCERA TIRINESE	5.069	75	50	108	4	99	-	5.107
088	OLIVADI	902	16	21	13	-	20	-	890
089	PALERMITI	1.613	18	15	32	23	37	-	1.634
090	PALLAGORIO	1.849	32	17	83	-	49	2	1.896
091	PARGHELLA	1.454	22	22	61	-	30	-	1.485
092	PENTONE	2.064	27	19	101	12	49	-	2.136
093	PETILIA POLICASTRO	10.889	213	105	144	4	244	1	10.900
094	PETRIZZI	1.670	19	15	22	1	40	-	1.657
095	PETRONA*	3.213	62	28	64	-	116	-	3.195
096	PIANOPOLI	1.962	29	10	36	22	42	-	1.997
097	PIZZO	9.062	158	74	132	2	197	-	9.083
098	PIZZONI	1.777	32	18	60	7	52	-	1.806
099	PLATANIA	3.090	40	28	23	8	64	-	3.069
100	POLIA	1.554	13	22	18	-	46	-	1.517
101	RICADI	3.708	55	31	99	13	101	-	3.743
102	ROCCABERNARDA	3.747	78	31	70	5	111	-	3.758
103	ROCCA DI NETO	5.217	108	43	92	2	140	-	5.236
104	ROMBIOLIO	4.748	94	40	80	5	100	1	4.786
106	SAN CALOGERO	4.775	87	35	69	2	113	-	4.785
107	SAN COSTANTINO CALABRO	2.278	48	18	115	3	43	3	2.380
108	SAN FLORO	780	14	8	12	-	6	-	792
109	SAN GREGORIO D'IPPONA	2.441	45	13	36	5	61	-	2.453
110	SAN MANGO D'AQUINO	2.009	25	17	45	3	68	1	1.996
111	SAN MAURO MARCHESATO	3.009	49	16	58	1	108	-	2.993
112	SAN NICOLA DA CRISSA	1.939	22	25	36	4	64	-	1.912
113	SAN NICOLA DELL'ALTO	1.711	10	18	27	5	45	1	1.689
114	SAN PIETRO A MAIDA	4.204	106	42	56	62	87	1	4.298
115	SAN PIETRO APOSTOLO	1.771	27	23	52	-	53	-	1.774
116	SAN SOSTENE	1.474	18	15	47	-	44	-	1.480
117	SANTA CATERINA DELLO IONIO	2.780	32	35	53	14	35	1	2.808
118	SANT'ANDREA APOSTOLO DELLO IONIO	3.090	29	39	113	7	97	-	3.103
119	SANTA SEVERINA	2.617	43	20	59	16	74	5	2.636
121	SANT'ONOFRIO	3.621	71	38	76	9	87	-	3.652
122	SAN VITO SULLO IONIO	2.573	37	33	50	27	51	-	2.603
123	SATRIANO	3.135	37	28	53	14	49	-	3.162
124	SAVELLI	2.316	30	20	41	-	69	-	2.298
125	SCANDALE	3.917	75	31	76	66	117	-	3.986
126	SELLIA	855	13	7	19	5	25	-	860
127	SELLIA MARINA	4.792	116	32	143	-	136	-	4.883
128	SERRA SAN BRUNO	6.397	105	59	129	6	200	-	6.378
129	SERRASTRETTA	3.918	50	39	50	2	62	-	3.919
130	SERSALE	5.194	89	50	67	17	85	2	5.230
131	SETTIMIGIANO	1.802	29	12	47	8	35	1	1.838
132	SEMBARIO	1.432	23	17	27	12	19	1	1.457

Segue Tav. 8 — Popolazione e movimento anagrafico nei singoli Comuni

Catanzaro-Reggio di Calabria

Codice dei Comuni	COMUNI	POPOLAZIONE RESIDENTE al 31 dicembre 1981	ISCRIZIONI E CANCELLAZIONI ANAGRAFICHE NELL'ANNO 1982						POPOLAZIONE RESIDENTE al 31 dicembre 1982
			Per movimento naturale		Per trasferimento di residenza				
			Nati vivi	Morti	Iscritti		Cancellati		
					da altro Comune	dal- l'estero	per altro Comune	per l'estero	
133	SIMERI CRICHI	3.451	53	16	85	-	120	-	3.453
134	SORBO SAN BASILE	1.106	19	3	43	15	31	-	1.149
135	SORIANELLO	1.690	22	10	27	3	34	-	1.698
136	SORIANO CALABRO	3.120	49	31	87	1	133	-	3.293
137	SOVERATO	10.076	120	54	448	5	394	-	10.201
138	SOVERIA MANNELLI	3.283	35	30	105	8	61	-	3.340
139	SOVERIA SIMERI	1.659	30	20	43	15	23	-	1.704
140	SPADOLA	774	6	6	16	3	21	-	772
141	SPIILINGA	1.570	26	15	27	49	44	-	1.613
142	SQUILLACE	3.033	42	25	66	11	99	-	3.028
143	STALETTI	2.451	33	12	64	7	54	1	2.488
144	STEFANACONI	2.148	52	22	52	6	50	2	2.184
145	STRONGOLI	6.872	146	59	113	2	100	3	6.971
146	TAVERNA	2.730	50	30	46	-	58	4	2.734
147	TIRIOLO	4.292	60	47	100	6	59	-	4.352
148	TORRE DI PUGGIERO	2.081	29	18	26	9	41	-	2.086
149	TROPEA	6.865	91	69	152	5	193	-	6.851
150	UMBRIATICO	1.520	18	3	12	-	44	-	1.503
151	VALLEFIORITA	2.632	38	30	28	1	49	-	2.620
152	VALLELONGA	837	11	5	23	3	20	-	849
153	VAZZANO	1.225	18	18	27	6	15	-	1.243
154	VERZZO	2.920	55	30	75	-	48	-	2.972
155	VIBO VALENTIA	31.559	475	188	856	23	853	13	31.859
156	ZACCANOPOLI	979	13	9	6	-	6	-	983
157	ZAGARISE	1.955	20	23	53	10	55	-	1.960
158	ZAMBRONE	1.698	24	12	26	-	32	-	1.704
159	ZUNGRI	2.231	31	19	32	2	43	3	2.231
	TOTALE	745.168	12.032	5.904	14.962	1.389	16.584	221	750.842

80 - PROVINCIA DI REGGIO DI CALABRIA

901	APRICO	3.551	74	35	78	-	65	-	3.603
902	AGNANA CALABRA	838	16	14	27	1	31	-	837
903	ANOIA	3.060	46	26	63	2	100	-	3.045
904	ANTONIMINA	1.496	29	15	15	-	31	-	1.494
905	ARDORE	5.128	57	59	132	-	77	-	5.181
906	BAGALADI	1.529	22	16	31	6	55	-	1.517
907	BAGNARA CALABRA	11.202	179	90	332	73	214	5	11.477
908	BENESTARE	2.401	39	24	32	7	122	-	2.333
909	BIANCO	3.544	52	47	128	3	166	-	3.514
910	BIVONGI	1.993	27	21	32	1	43	1	1.988
911	BOVA	1.163	12	15	20	-	57	-	1.123
912	BOVALINO	7.009	100	60	278	10	227	14	7.096
913	BOVA MARINA	3.788	52	39	132	2	81	2	3.852
914	BRANCALEONE	3.909	67	47	128	-	30	-	3.977
915	BRUZZANO ZEPFIRIO	1.950	19	27	61	21	89	-	1.935
916	CALANNA	1.768	25	16	22	1	42	-	1.758
917	CAMINI	958	15	3	14	12	5	-	991
918	CAMPO CALABRO	3.465	56	27	91	3	52	-	3.536
919	CANDIDONI	563	4	6	26	1	30	6	552
920	CANOLO	1.277	15	12	10	-	30	-	1.260
921	CARAFFA DEL BIANCO	942	9	21	20	1	22	-	929
922	CARDETO	3.215	35	26	31	-	58	-	3.197
923	CARERI	2.478	47	23	59	16	50	-	2.527
924	CASIGNANA	963	12	18	22	-	46	-	933
925	CAULONIA	8.280	121	92	157	47	197	2	8.314
926	CIMINA*	973	7	12	15	1	35	-	949
927	CINQUEFRONDI	6.162	127	61	183	8	137	1	6.281
928	CITTANOVA	10.936	195	112	155	17	270	8	10.913
929	CONDOPURI	5.324	89	42	80	-	119	-	5.332
930	COSOLETO	1.386	14	13	23	-	50	-	1.360
931	DEL LANTUOVA	3.677	57	45	126	24	102	1	3.736
932	PEROLETO DELLA CHIESA	1.955	40	15	24	1	39	-	1.966
933	PERPUZZANO	952	7	15	16	8	23	-	939
934	PIUNARA	1.530	24	21	37	6	60	-	1.516
935	GALATRO	3.060	57	29	44	11	74	6	3.063
936	GERACE	3.067	40	43	37	-	94	-	3.007
937	GIFFONE	2.647	42	23	43	-	89	-	2.620
938	GIOIA TAURO	17.521	313	121	471	36	593	16	17.605
939	GIOIOSA IONICA	6.782	99	77	61	33	101	2	6.795
940	GROTTERIA	5.010	52	53	61	18	127	2	4.959
941	LAGANADI	756	10	5	19	-	16	-	764
942	LAUREANA DI BOBBELLO	6.913	129	70	124	7	141	-	6.962

Segue Tav. 8 — Popolazione e movimento anagrafico nei singoli Comuni

Reggio di Calabria-Trapani

Codice dei Comuni	COMUNI	POPOLAZIONE RESIDENTE al 31 dicembre 1981	ISCRIZIONI E CANCELLAZIONI ANAGRAFICHE NELL'ANNO 1982						POPOLAZIONE RESIDENTE al 31 dicembre 1982
			Per movimento naturale		Per trasferimento di residenza				
			Nati vivi	Morti	Iscritti		Cancellati		
		da altro Comune	dal- l'estero	per altro Comune	per l'estero				
043	LOCRI	12.746	194	81	352	21	383	2	12.847
044	MAHMOLA	4.565	74	42	99	35	115	-	4.616
045	MARINA DI GIOIOSA IONICA	6.065	104	38	173	15	108	33	6.178
046	MAROPATI	2.027	19	25	26	8	38	-	2.017
047	MARTONE	845	8	13	30	1	42	1	828
048	MELICUCCA'	1.434	9	24	35	2	62	-	1.394
049	MELICUCCO	4.361	116	14	55	17	35	-	4.500
050	MELITO DI PORTO SALVO	9.259	153	79	264	10	203	-	9.404
051	MOLOCCHIO	3.216	40	41	36	4	72	-	3.183
052	MONASTERACE	3.105	64	26	126	16	94	-	3.191
053	MONTABELLO IONICO	7.583	150	66	130	18	222	3	7.590
054	MOTTA SAN GIOVANNI	6.801	95	53	141	8	169	-	6.823
055	OPPIDO MAMERTINA	6.463	95	78	110	14	235	1	6.368
056	PALIZZI	3.037	42	46	73	7	104	-	3.099
057	PALMI	18.368	307	168	478	46	578	3	18.450
058	PAZZANO	1.154	16	24	31	8	47	-	1.138
059	PLACANICA	1.954	25	17	45	13	62	4	1.954
060	PLATI'	3.758	85	44	61	7	57	17	3.793
061	POLISTENA	11.213	232	111	194	8	271	3	11.262
062	PORTIGLIOLA	1.563	26	20	30	-	44	-	1.555
063	REGGIO DI CALABRIA	173.537	2.425	1.498	2.190	127	2.659	45	174.077
064	RIACE	1.671	19	21	37	6	48	8	1.656
065	RIZZICONI	7.972	129	69	147	28	161	-	7.146
066	ROCCAFORTE DEL GRECO	1.181	14	11	25	1	27	-	1.183
067	ROCCELLA IONICA	6.874	82	75	183	8	133	9	6.930
068	ROGHUDI	1.866	29	9	20	-	4	-	1.902
069	ROSARNO	13.834	355	92	243	58	401	11	13.986
070	SANO	1.177	13	17	6	8	15	-	1.172
071	SAN FERDINANDO	4.290	69	45	164	3	60	2	4.419
072	SAN GIORGIO MORGETO	4.038	82	46	74	5	161	-	3.992
073	SAN GIOVANNI DI GERACE	814	10	11	7	-	13	-	807
074	SAN LORENZO	4.282	41	40	43	20	102	-	4.244
075	SAN LUCA	4.380	104	39	60	14	75	2	4.442
076	SAN PIETRO DI CARIDA'	2.015	29	11	61	5	65	2	2.032
077	SAN PROCOPIO	737	6	13	21	5	32	-	724
078	SAN ROBERTO	2.650	46	22	42	11	82	-	2.645
079	SANTA CRISTINA D'ASPRONTE	1.289	13	14	48	8	32	1	1.311
080	SANT'AGATA DEL BIANCO	809	8	7	11	-	1	-	820
081	SANT'ALESSIO IN ASPRONTE	640	7	9	18	3	21	-	638
082	SANT'EUFEMIA D'ASPRONTE	4.219	75	39	125	9	101	1	4.287
083	SANT'ILARIO DELLO IONIO	1.603	22	25	38	12	43	-	1.607
084	SANTO STEFANO IN ASPRONTE	1.869	29	16	55	2	74	-	1.865
085	SCIDO	1.293	15	12	30	-	63	11	1.252
086	SCILLA	5.727	72	49	100	15	184	-	5.681
087	SEMINARA	4.350	82	41	73	1	222	3	4.240
088	SERRATA	1.078	14	19	50	2	43	-	1.082
089	SIDERNO	15.654	220	130	252	44	278	2	15.760
090	SINOPOLI	2.465	47	14	33	4	64	1	2.470
091	STAITI	740	4	10	11	1	32	-	714
092	STIGNANO	1.574	36	17	67	-	43	-	1.617
093	STILO	3.032	46	24	57	9	95	5	3.020
094	TAURIANOVA	15.587	302	149	290	40	300	10	15.760
095	TERRANOVA SAPPO MINULIO	673	3	5	14	-	16	51	618
096	VARAPODIO	3.126	43	24	52	-	124	-	3.073
	VILLA SAN GIOVANNI	12.410	185	104	314	8	363	-	12.450
	TOTALE	573.194	8.962	5.273	10.910	1.092	13.130	297	575.458

81 - PROVINCIA DI TRAPANI

001	ALCAMO	42.397	578	462	437	74	566	21	42.427
002	BUSETO PALIZZOLO	3.395	41	36	63	15	62	-	3.416
003	CALATAFIMI	8.155	190	107	185	33	146	7	8.223
004	CAMPABELLO DI MAZARA	12.456	161	132	316	109	248	24	12.638
005	CASTELLAMMARE DEL GOLFO	13.877	196	149	272	63	197	9	14.053
006	CASTELVETRANO	30.720	433	282	772	84	645	48	31.034
007	CUSTOMACI	4.462	64	46	93	13	60	-	4.526
008	ERICE	25.232	338	206	1.701	73	1.209	1	25.928
009	FAVIGNANA	4.495	57	46	291	20	158	3	4.656
010	GIBELLINA	4.794	57	56	127	10	72	-	4.860
011	MARSALA	79.243	1.033	698	866	105	944	20	79.585
012	MAZARA DEL VALLO	43.887	817	306	457	271	388	23	44.675
013	PACECO	11.318	155	113	571	27	269	5	11.684
014	PANTELLERIA	7.901	74	96	158	10	207	-	7.840

Segue Tav. 8 — Popolazione e movimento anagrafico nei singoli Comuni

Trapani-Palermo

Codice dei Comuni	COMUNI	POPOLAZIONE RESIDENTE al 31 dicembre 1981	ISCRIZIONI E CANCELLAZIONI ANAGRAFICHE NELL'ANNO 1982						POPOLAZIONE RESIDENTE al 31 dicembre 1982
			Per movimento naturale		Per trasferimento di residenza				
			Nati vivi	Morti	Iscritti		Cancellati		
					da altro Comune	dal'estero	per altro Comune	per l'estero	
015	PARTANNA	11.760	152	167	381	73	175	-	12.024
024	PETROSINO	6.941	110	68	157	23	106	1	7.056
016	POGGIOREALE	1.909	21	24	64	2	62	-	1.910
017	SALAPARUTA	1.980	31	41	49	12	77	6	1.948
018	SALEMI	12.434	154	163	490	42	213	46	12.698
019	SANTA NINFA	5.266	69	75	153	34	72	16	5.359
020	SAN VITO LO CAPO	3.623	49	47	211	106	91	7	3.844
021	TRAPANI	71.764	1.138	779	1.843	89	2.237	59	71.759
022	VALDERICE	10.087	141	135	425	24	257	13	10.272
023	VITA	2.761	35	39	90	21	43	3	2.822
	TOTALE	420.817	6.004	4.273	10.172	1.333	8.504	312	425.237

82 - PROVINCIA DI PALERMO

001	ALIA	5.213	65	69	99	29	133	-	5.204
002	ALIMENA	3.610	65	41	55	4	93	-	3.609
003	ALMINUSA	1.449	20	15	27	12	33	-	1.460
004	ALTAVILLA MILICIA	4.285	86	40	107	78	123	1	4.392
005	ALTOFONTE	6.934	133	55	115	5	78	-	7.054
006	BAGHERIA	40.047	704	303	940	184	681	35	40.856
007	BALESTRATE	5.159	71	50	185	223	81	7	5.500
008	BAUCINA	2.222	21	30	64	14	38	-	2.253
009	BELMONTE MEZZAGNO	8.261	218	50	260	10	121	6	8.572
010	BISACQUINO	5.541	93	64	86	8	100	3	5.555
082	BLUFI	1.589	10	14	31	7	18	161	1.444
011	BOLOGNETTA	2.532	39	28	115	11	65	-	2.604
012	BOMPIETRO	2.372	12	41	65	24	56	3	2.373
013	BORGETTO	5.709	89	47	132	18	59	-	5.842
014	CACCAMO	8.395	105	73	177	39	144	-	8.500
015	CALTAVUTURO	5.435	67	62	97	2	103	-	5.436
016	CAMPOPELICE DI FITALIA	750	7	8	37	7	37	-	756
017	CAMPOPELICE DI ROCCELLA	5.009	76	44	127	15	142	1	5.040
018	CAMPOFIORITO	1.735	19	14	32	7	03	-	1.716
019	CAMPOREALE	5.124	62	37	114	6	171	-	5.098
020	CAPACI	7.953	169	56	394	46	147	-	8.359
021	CARINI	16.330	281	129	602	143	195	6	17.026
022	CASTELBUONO	10.089	142	100	144	7	280	15	9.987
023	CASTELDACCIA	7.432	133	53	160	28	107	-	7.593
024	CASTELLANA SICULA	4.135	53	45	70	10	77	-	4.146
025	CASTRONUOVO DI SICILIA	3.694	40	38	80	4	97	1	3.682
026	CEPALA' DIANA	896	9	9	65	-	13	5	938
027	CEPALU'	13.789	164	145	486	96	349	39	14.002
028	CERDA	5.380	85	48	146	8	154	-	5.417
029	CHIUSA SCLAFANI	3.626	38	58	70	18	87	-	3.607
030	CININNA	3.914	48	37	76	241	71	5	4.166
031	CINISI	8.985	150	69	285	95	173	15	8.358
032	COLLESANO	4.602	46	56	106	13	63	-	4.648
033	CONTESSA ENTELLINA	2.035	33	21	53	15	55	14	2.046
034	CORLEONE	11.134	194	124	293	57	265	22	11.267
035	FICARAZZI	6.462	118	61	210	17	253	-	6.493
036	GANGI	8.541	105	104	62	17	108	2	8.511
037	GERACI SICULO	2.547	26	34	44	-	70	-	2.513
038	GIARDINELLO	1.375	20	7	87	68	43	53	1.447
039	GIULIANA	2.521	25	28	35	8	55	-	2.506
040	GODRANO	1.041	11	9	10	6	25	-	1.034
041	GRATTERI	1.340	8	11	32	5	43	-	1.331
042	ISNELLO	2.492	13	22	40	5	58	-	2.470
043	ISOLA DELLE FEMMINE	3.478	84	27	353	8	183	-	3.713
044	LASCARI	2.676	24	23	112	4	84	1	2.708
045	LERCARA FRIDDI	9.749	131	95	154	68	223	1	9.783
046	MARINZO	6.214	113	60	131	28	124	-	6.302
047	MEZZOJUSO	3.106	33	31	74	21	95	-	3.108
048	MISILMERI	16.704	259	129	388	21	303	4	16.936
049	MONREALE	23.834	375	220	626	49	638	45	23.981
050	MONTELEPRE	5.088	73	45	228	41	175	3	5.297
051	MONTEMAGGIORE BELSITO	4.656	61	42	88	8	110	-	4.661
052	PALAZZO ADRIANO	3.036	37	42	31	5	83	-	2.984
053	PALERMO	701.857	11.246	5.643	10.901	851	11.214	277	707.721
054	PARTINICO	27.975	509	269	576	83	641	4	28.229
055	PETRALIA SOPRANA	4.091	27	67	48	6	79	-	4.026
056	PETRALIA SOTTANA	3.806	48	53	85	-	67	3	3.816
057	PIANA DEGLI ALBANESE	5.979	64	61	117	18	84	19	6.014
058	POLIZZI GENEROSA	5.077	49	58	79	23	112	5	5.053

Segue Tav. 8 — Popolazione e movimento anagrafico nei singoli Comuni

Palermo-Messina

Codice dei Comuni	COMUNI	POPOLAZIONE RESIDENTE al 31 dicembre 1981	ISCRIZIONI E CANCELLAZIONI ANAGRAFICHE NELL'ANNO 1982						POPOLAZIONE RESIDENTE al 31 dicembre 1982
			Per movimento naturale		Per trasferimento di residenza				
			Nati vivi	Morti	Iscritti		Cancellati		
					da altro Comune	dal- l'estero	per altro Comune	per l'estero	
059	POLLINA	3.210	41	29	153	17	77	-	3.315
060	PRIZZI	7.026	78	75	98	4	170	-	6.961
061	ROCCAMENA	2.092	21	22	37	6	58	-	2.076
062	ROCCAPALUMBA	3.308	63	36	102	41	135	35	3.308
063	SAN CIPIRELLLO	5.049	88	39	159	18	132	1	5.142
064	SAN GIUSEPPE JATO	8.716	163	100	683	70	229	22	9.281
065	SAN MAURO CASTELVERDE	3.146	29	33	15	7	67	1	3.096
066	SANTA CRISTINA GELA	697	11	7	50	10	21	2	738
067	SANTA FLAVIA	7.343	115	55	172	10	268	1	7.816
068	SCIARA	2.660	46	27	37	1	75	-	2.642
081	SCILLATO	788	11	10	81	1	41	-	830
069	SCLAFANI BAGNI	718	6	8	8	-	31	-	693
070	TERMINI IMERESE	25.649	364	211	600	62	631	9	25.824
071	TERRASINI	8.749	128	58	283	222	116	-	9.208
072	TORRETTA	3.031	37	29	73	40	72	-	3.080
073	TRABIA	6.934	110	60	265	23	172	-	7.100
074	TRAPPETO	3.128	45	22	46	22	50	-	3.169
075	USTICA	1.156	25	9	38	-	17	4	1.189
076	VALLEDOLMO	5.084	56	66	94	-	152	-	5.016
077	VENTIMIGLIA DI SICILIA	2.211	28	42	58	22	47	1	2.229
078	VICARI	3.357	28	41	111	16	78	-	3.393
079	VILLABATE	12.677	251	92	478	40	394	-	12.960
080	VILLAFRATI	3.159	51	31	84	13	100	3	3.173
	TOTALE	1.198.499	18.801	10.316	24.131	3.489	22.486	835	1.211.283

83 - PROVINCIA DI MESSINA

107	ACQUEDOLCI	4.928	57	39	107	22	176	-	4.899
001	ALCARA LI FUSI	3.030	32	25	34	5	64	-	3.012
002	ALI'	1.087	11	10	25	4	40	-	1.077
003	ALI' TERME	2.278	27	29	137	7	158	6	2.256
004	ANTILLO	1.340	17	17	21	34	24	-	1.371
005	BARCELLONA POZZO DI GOTTO	38.173	552	289	534	81	654	29	38.368
006	BASICO'	994	22	10	26	-	18	3	1.011
007	BROLO	4.286	56	32	143	6	141	1	4.317
008	CAPIZZI	3.908	51	52	73	22	179	3	3.820
009	CAPO D'ORLANDO	10.519	141	77	242	29	265	-	10.589
010	CAPRI LEONE	2.253	31	15	230	10	95	-	2.414
011	CARONIA	4.181	59	69	138	13	164	-	4.158
012	CASALVECCHIO SICULO	1.794	26	16	20	3	48	-	1.689
013	CASTEL DI LUCIO	1.769	22	19	25	5	71	6	1.725
014	CASTELL'UMBERTO	3.961	49	34	56	1	101	-	3.932
015	CASTELMOLA	1.134	19	17	45	-	58	1	1.122
016	CASTROREALE	3.386	54	49	64	14	76	10	3.383
017	CESARO'	3.098	42	29	81	2	119	-	3.075
018	CONDRO'	569	7	6	50	10	21	-	609
019	FALCONE	2.450	36	23	116	34	61	-	2.552
020	FICARRA	2.273	33	25	62	-	51	-	2.292
021	FIUMEDINISI	2.031	35	23	32	2	51	1	2.025
022	FLORESTA	1.020	8	15	35	-	45	-	1.003
023	FONDACHELLI-PANTINA	1.894	6	24	28	1	99	-	1.806
024	FORZA D'AGRO'	991	14	17	66	24	49	-	1.029
025	FRANCAVILLA DI SICILIA	5.223	58	58	107	17	115	8	5.224
026	FRAZZANO'	1.271	10	16	14	-	23	-	1.256
027	FURCI SICULO	3.076	44	52	73	14	70	-	3.085
028	FURNARI	3.163	31	32	89	28	96	8	3.175
029	GAGGI	1.906	26	15	83	-	76	-	1.924
030	GALATI MARERTINO	3.459	4	36	136	8	193	22	3.483
031	GALLODOBO	483	4	9	10	9	3	2	492
032	GIARDINI-NAOS	8.139	126	72	333	71	269	16	8.312
033	GIOIOSA MAREA	6.215	80	74	128	17	96	3	6.267
034	GRANITI	1.677	22	26	58	39	81	1	1.688
035	GUALTIERI SICAMINO'	2.474	28	37	67	9	127	-	2.414
036	ITALA	1.761	22	16	75	2	54	-	1.790
037	LENI	651	12	10	43	1	40	-	657
038	LETOJANNI	2.346	25	20	82	17	76	16	2.358
039	LIBBIZZI	2.117	28	27	86	18	45	10	2.167
040	LIMINA	1.318	5	27	26	23	46	-	1.299
041	LIPARI	10.550	105	86	216	57	195	16	10.631
042	LONGI	1.932	30	17	37	6	34	-	1.954
043	MALFA	819	9	14	48	-	42	1	819
044	MALVAGNA	1.468	15	8	25	10	45	-	1.465
045	MANDANICI	922	6	12	30	4	42	-	908

Segue Tav. 8 — Popolazione e movimento anagrafico nei singoli Comuni

Messina-Agrigento

Codice dei Comuni	COMUNI	POPOLAZIONE RESIDENTE al 31 dicembre 1981	ISCRIZIONI E CANCELLAZIONI ANAGRAFICHE NELL'ANNO 1982						POPOLAZIONE RESIDENTE al 31 dicembre 1982
			Per movimento naturale		Per trasferimento di residenza				
			Nati vivi	Morti	Iscritti		Cancellati		
					da altro Comune	dal- l'estero	per altro Comune	per l'estero	
046	MAZZARRA' SANT'ANDREA	1.956	22	29	32	26	52	-	1.955
047	MERI'	1.844	29	18	205	-	85	-	1.975
048	MESSINA	260.408	3.398	2.361	2.336	291	1.880	59	262.133
049	MILAZZO	30.610	411	253	953	45	594	59	31.113
050	MILITELLO ROSMARINO	1.927	11	23	76	-	77	-	1.914
051	MIRTO	1.444	15	20	71	2	91	-	1.421
052	MISTRETTA	6.289	72	104	133	-	189	-	6.201
053	MOIO ALCANTARA	819	8	9	22	-	43	-	797
054	MONFORTE SAN GIORGIO	3.604	59	38	97	-	172	-	3.550
055	MONGIUFFI MELIA	1.121	4	13	17	2	28	-	1.103
056	MONTAGNAREALE	1.927	21	14	31	3	42	-	1.926
057	MONTALBANO ELICONA	3.849	38	61	95	19	88	-	3.852
058	MOTTA CAMASTRA	1.073	10	14	23	1	19	-	1.074
059	MOTTA D'APPERNO	1.160	16	17	38	-	36	-	1.161
060	NASO	5.616	80	71	90	15	152	9	5.569
061	NIZZA DI SICILIA	3.147	43	27	122	7	66	-	3.226
062	NOVARA DI SICILIA	3.016	29	47	85	7	151	14	2.925
063	OLIVERI	1.800	33	23	89	11	58	-	1.852
064	PACE DEL MELA	4.745	69	35	180	19	106	8	4.864
065	PAGLIARA	1.537	17	38	55	20	33	2	1.556
066	PATTI	12.433	169	142	585	39	279	8	12.797
067	PETTINEO	1.682	24	13	18	4	47	-	1.668
068	PIRAINO	3.757	48	47	127	8	82	2	3.809
069	RACCUJA	2.294	29	21	70	4	130	2	2.244
070	REITANO	1.076	9	12	73	2	77	-	1.071
071	ROCCAFIORITA	329	6	5	4	-	15	-	319
072	ROCCALUMERA	3.939	51	39	76	9	96	-	3.940
073	ROCCAVALDINA	1.209	22	17	41	4	29	-	1.230
074	ROCCELLA VALDEMONE	1.326	16	25	27	15	31	3	1.325
075	RODI' MELICI	2.518	38	33	37	24	35	-	2.549
076	ROMETTA	4.969	67	60	311	13	226	5	5.069
077	SAN FILIPPO DEL MELA	5.251	78	50	267	30	93	16	5.467
078	SAN PRATELLO	5.398	88	78	73	7	186	-	5.302
079	SAN MARCO D'ALUNZIO	5.340	64	44	175	108	98	47	5.498
080	SAN PIER NICETO	3.212	44	33	79	29	72	-	3.259
081	SAN PIERO PATTI	4.160	45	55	53	12	57	-	4.158
082	SAN SALVATORE DI FITALIA	2.196	33	31	28	15	99	3	2.139
083	SANTA DOMENICA VITTORIA	1.304	15	15	18	-	35	-	1.287
084	SANT'AGATA DI MILITELLO	12.702	147	101	287	11	345	-	12.701
085	SANT'ALESSIO SICULO	1.185	18	16	104	6	50	-	1.247
086	SANTA LUCIA DEL MELA	5.214	71	82	66	9	78	1	5.199
087	SANTA MARINA SALINA	758	5	9	60	5	33	4	782
088	SANT'ANGELO DI BROLO	4.806	51	69	31	15	63	-	4.771
089	SANTA TERESA DI RIVA	8.058	85	74	174	15	233	-	8.025
090	SAN TEODORO	1.819	20	21	29	4	39	-	1.812
091	SANTO STEFANO DI CAMASTRA	5.355	67	58	161	14	235	-	5.304
092	SAPONARA	4.018	53	49	106	3	118	-	4.013
093	SAVOCA	1.409	21	9	106	5	44	4	1.484
094	SCALETTA ZANGLEA	2.621	36	23	92	1	185	6	2.536
095	SINAGRA	3.277	50	31	61	12	84	-	3.285
096	SPADAFORA	4.995	71	56	143	13	136	-	5.030
097	TACRINA	10.226	92	89	206	28	243	9	10.211
106	TERME VIGLIATORE	5.372	69	46	185	30	112	4	5.494
098	TORREGROTTA	4.666	87	28	241	27	210	-	4.783
099	TORTORICI	10.200	152	86	74	5	356	1	9.988
100	TRIPOLI	1.388	18	32	34	1	36	-	1.373
101	TUSA	3.743	26	45	82	2	114	-	3.694
102	UCRIA	1.852	18	25	43	5	83	-	1.810
103	VALDINA	1.323	18	14	53	-	43	-	1.337
104	VENETICO	3.026	58	19	136	14	178	-	3.037
105	VILLAFRANCA TIBREMA	6.705	107	49	338	9	260	-	6.850
	TOTALE	669.230	8.705	6.591	13.780	1.704	13.433	429	672.966
84 - PROVINCIA DI AGRIGENTO									
001	AGRIGENTO	51.290	829	428	1.413	74	1.482	1	51.695
002	ALESSANDRIA DELLA ROCCA	5.277	68	58	64	14	98	5	5.262
003	ARAGONA	10.249	229	101	149	55	163	4	10.414
004	BIVONA	5.020	64	42	100	5	118	-	5.029
005	BURGIO	3.386	42	44	153	84	65	2	3.554
006	CALAMONACI	1.621	19	15	21	38	43	1	1.640
007	CALTABELLOTTA	5.259	53	71	178	44	89	21	5.353
008	CAMASTRA	3.112	49	23	117	3	121	-	3.137

Segue Tav. 8 — Popolazione e movimento anagrafico nei singoli Comuni

Agrigento-Caltanissetta-Enna

Codice dei Comuni	COMUNI	POPOLAZIONE RESIDENTE al 31 dicembre 1981	ISCRIZIONI E CANCELLAZIONI ANAGRAFICHE NELL'ANNO 1982						POPOLAZIONE RESIDENTE al 31 dicembre 1982
			Per movimento naturale		Per trasferimento di residenza				
			Nati vivi	Morti	Iscritti		Cancellati		
					da altro Comune	dal- l'estero	per altro Comune	per l'estero	
009	CAMMARATA	6.552	89	52	252	1	137	-	6.705
010	CAMPOBELLO DI LICATA	11.394	154	122	172	58	207	21	11.428
011	CANICATTI'	32.004	463	306	1.151	156	647	46	32.775
012	CASTELTERMINI	10.370	163	116	163	137	135	-	10.582
013	CASTROPILIPPO	3.804	71	46	45	35	58	8	3.843
014	CATTOLICA ERACLEA	5.993	89	64	76	35	101	28	6.000
015	CIANCIANA	5.148	44	57	117	80	99	-	5.233
016	COMITINI	1.218	13	12	33	1	60	-	1.193
017	FAVARA	30.282	665	259	339	194	291	2	30.928
018	GROTTE	8.096	90	79	85	51	93	2	8.148
019	JOPPOLO GIANCAIXIO	1.291	11	16	147	51	47	-	1.437
020	LAMPEDUSA E LINOSA	4.776	79	37	154	11	134	-	4.849
021	LICATA	41.543	628	327	407	361	530	138	41.944
022	LUCCA SICULA	2.674	41	25	49	18	27	-	2.730
023	MENFI	13.165	166	121	200	53	142	-	13.321
024	MONTALLEGRO	3.162	63	24	36	12	68	5	3.176
025	MONTEVAGO	3.209	35	26	88	19	62	-	3.263
026	NARO	10.763	96	149	326	167	134	3	11.066
027	PALMA DI MONTECHIARO	24.085	540	181	231	36	316	1	24.394
028	PORTO EMPEDOCLE	16.201	232	135	417	105	451	14	16.355
029	RACALMUTO	10.260	107	97	82	40	139	22	10.231
030	RAPPADALI	13.858	213	99	88	39	210	-	13.889
031	RAVANUSA	15.425	214	150	253	67	232	62	15.515
032	REALMONTE	4.142	65	39	233	94	134	-	4.361
033	RIBERA	19.535	258	193	354	204	242	5	19.911
034	SAMBUCA DI SICILIA	7.442	72	86	129	21	123	2	7.453
035	SAN BIAGIO PLATANI	5.533	84	57	100	38	125	1	5.572
036	SAN GIOVANNI GEMINI	8.185	128	53	312	8	189	8	8.383
037	SANTA ELISABETTA	3.177	61	36	47	53	39	6	3.257
038	SANTA MARGHERITA DI BELICE	7.331	98	74	100	41	118	-	7.378
039	SANT'ANGELO MUXARO	2.158	23	15	37	108	37	-	2.274
040	SANTO STEFANO QUISQUINA	5.827	73	50	83	13	112	-	5.834
041	SCIACCA	36.246	569	251	462	258	367	3	36.914
042	SICULIANA	4.807	72	59	135	112	114	7	4.946
043	VILLAPRANCA SICULA	1.757	26	18	42	6	48	-	1.765
	TOTALE	466.627	7.148	4.213	9.140	3.000	8.147	418	473.137

85 - PROVINCIA DI CALTANISSETTA

001	ACQUAVIVA PLATANI	1.566	17	16	51	76	46	2	1.646
002	BOMPENSIERE	740	7	8	21	6	26	2	738
003	BUTERA	6.245	75	84	137	76	199	5	6.245
004	CALTANISSETTA	61.146	865	529	1.804	99	1.612	72	61.701
005	CAMPOFRANCO	4.569	52	50	72	9	118	29	4.505
006	DELIA	4.858	53	57	106	173	93	17	5.023
007	GELA	74.960	1.448	418	1.126	250	1.083	131	76.152
008	MARIANOPOLI	3.002	23	32	68	22	83	5	2.995
009	MAZZARINO	15.068	194	163	236	27	389	5	14.968
010	MILENA	3.797	38	50	65	4	63	91	3.700
011	MONTEDOPO	2.023	30	36	53	7	63	1	2.013
012	MUSSOMELI	11.348	155	120	235	72	182	-	11.508
013	NISCEMI	26.080	480	213	326	104	457	33	26.287
014	RESUTTANO	3.206	21	38	37	12	55	88	3.095
015	RIESI	15.055	239	154	290	83	285	36	15.192
016	SAN CATALDO	21.096	301	219	998	150	446	16	21.864
017	SANTA CATERINA VILLARNOVA	8.058	91	101	80	29	154	12	7.991
018	SERRADIPALCO	6.402	71	78	101	63	76	24	6.459
019	SOMMATINO	7.689	90	92	318	104	166	15	7.928
020	SUTERA	2.131	8	30	49	11	34	-	2.135
021	VALLELUNGA PRATAMENO	4.593	51	46	144	42	118	7	4.659
022	VILLALBA	2.311	23	32	57	15	67	-	2.307
	TOTALE	285.943	4.332	2.566	6.374	1.434	5.815	591	289.111

86 - PROVINCIA DI ENNA

001	AGIRA	9.098	176	125	149	24	211	-	9.111
002	AIDONE	7.141	124	66	182	56	121	2	7.314
003	ASSORO	5.231	83	40	62	11	113	9	5.225
004	BARRAFRANCA	15.525	304	141	150	39	233	11	15.633
005	CALASCIBETTA	4.836	59	50	91	52	58	-	4.930
006	CATENANUOVA	4.433	76	24	144	11	175	12	4.453

Segue Tav. 8 — Popolazione e movimento anagrafico nei singoli Comuni

Enna-Catania

Codice dei Comuni	COMUNI	POPOLAZIONE RESIDENTE al 31 dicembre 1981	ISCRIZIONI E CANCELLAZIONI ANAGRAFICHE NELL'ANNO 1982						POPOLAZIONE RESIDENTE al 31 dicembre 1982
			Per movimento naturale		Per trasferimento di residenza				
			Nati vivi	Morti	Iscritti		Cancellati		
					da altro Comune	dal- l'estero	per altro Comune	per l'estero	
007	CENTURIPÈ	6.301	75	102	100	23	182	14	6.801
008	CEBAMI	3.163	26	28	69	22	99	22	3.131
009	ENNA	27.915	358	248	545	184	500	51	28.233
010	GAGLIANO CASTELFERRATO	4.165	55	41	45	8	84	-	4.148
011	LEONFORTE	15.799	252	137	165	38	363	24	15.730
012	NICOSIA	15.194	210	159	488	17	283	7	15.460
013	NISSORIA	3.297	40	27	99	4	57	-	3.356
014	PIAZZA ARMERINA	21.046	331	214	383	73	338	8	21.273
015	PIETRAPERZIA	11.010	203	111	169	59	211	1	11.118
016	REGALBUTO	7.632	101	96	341	49	202	17	7.898
017	SPELINGA	1.056	9	12	28	5	53	-	1.033
018	TROINA	11.044	180	78	166	19	296	15	11.020
019	VALGUARNERA CAROPEPE	10.238	160	122	229	125	284	23	10.323
020	VILLAROSA	6.234	90	71	107	95	164	6	6.285
	TOTALE	190.958	2.912	1.892	3.712	914	4.027	222	192.355

87 - PROVINCIA DI CATANIA

001	ACI BONACCORSI	2.218	30	23	112	1	55	-	2.283
002	ACI CASTELLO	14.026	189	90	651	55	513	12	14.306
003	ACI CATENA	12.987	285	78	904	20	375	-	13.743
004	ACIREALE	48.381	686	483	536	54	1.353	39	47.782
005	ACI SANT'ANTONIO	6.289	104	62	524	11	219	1	6.646
006	ADRANO	33.288	642	246	359	191	381	23	33.830
007	BELPASSO	14.134	216	133	500	13	190	-	14.600
008	BIANCAVILLA	20.122	323	197	253	299	281	22	20.497
009	BRONTE	17.659	338	159	624	67	243	25	18.261
010	CALATABIANO	5.597	59	55	192	21	193	4	5.707
011	CALTAGIRONE	35.691	512	413	643	99	570	66	35.896
012	CAMPOROTONDO ETNEO	1.333	32	9	77	-	57	-	1.376
013	CASTEL DI IUDICA	5.321	75	45	88	10	188	-	5.261
014	CASTIGLIONE DI SICILIA	5.154	54	42	93	16	190	-	5.085
015	CATANIA	380.714	5.980	3.858	6.310	455	6.452	365	382.784
016	FIUMEFREDDO DI SICILIA	7.675	113	67	226	36	105	19	7.859
017	GIARRE	26.882	351	239	527	51	486	16	27.070
018	GRAMMICHELE	13.647	206	157	464	67	219	43	13.965
019	GRAVINA DI CATANIA	23.984	363	96	1.806	20	1.259	4	24.814
020	LICODIA EUBEA	3.161	46	37	58	35	91	4	3.168
021	LINGUAGLOSSA	5.533	58	61	76	7	80	-	5.533
022	MALETTO	4.906	99	38	59	43	104	50	4.915
057	MANIACE	2.789	76	14	86	-	51	-	2.886
023	MASCALI	8.545	128	105	314	13	162	10	8.723
024	MASCALUCIA	10.562	186	50	1.069	46	546	15	11.252
056	MAZZARONE	3.376	46	29	76	16	110	3	3.372
025	MILITELLO IN VAL DI CATANIA	10.338	117	113	129	33	161	9	10.334
026	MILO	1.273	21	15	35	-	44	-	1.270
027	MINO	6.485	73	76	73	33	172	1	6.415
028	MIRABELLA IMBACCARI	9.138	156	45	135	19	201	10	9.192
029	MISTERBIANCO	29.845	469	177	794	27	647	3	30.308
030	MOTTA SANT'ANASTASIA	6.737	90	63	278	-	178	5	6.859
031	NICOLOSI	4.509	72	36	164	8	199	-	4.608
032	PALAGONIA	15.019	280	124	220	14	291	7	15.111
033	PATERNO'	45.550	858	461	698	269	817	30	46.067
034	PEDARA	5.395	80	51	537	15	215	7	5.754
035	PIEDIMONTE ETNEO	4.029	60	56	143	23	110	8	4.081
036	RADDUSA	4.587	86	42	115	1	173	-	4.574
037	RAMACCA	9.324	163	73	322	42	344	1	9.433
038	RANDAZZO	11.105	175	120	516	45	199	24	11.498
039	RIPOSTO	13.088	221	136	503	27	383	-	13.320
040	SAN CONO	3.328	66	39	63	14	89	-	3.343
041	SAN GIOVANNI LA PUNTA	13.768	185	68	716	15	659	-	13.957
042	SAN GREGORIO DI CATANIA	8.045	110	46	643	4	309	-	8.447
043	SAN MICHELE DI GANZARIA	4.672	62	39	112	13	112	8	4.700
044	SAN PIETRO CLARENZA	2.459	32	21	153	-	112	-	2.511
045	SANT'AGATA LI BATTIATI	9.322	136	52	488	10	705	10	9.189
046	SANT'ALFIO	1.738	20	30	46	1	34	2	1.739
047	SANTA MARIA DI LICODIA	6.457	119	80	223	29	214	17	6.517
048	SANTA VENERINA	6.608	95	69	126	14	133	-	6.641
049	SCORDIA	16.248	259	129	209	43	257	34	16.339
050	TRECASTAGNI	4.694	86	37	322	3	93	-	4.975
051	TREMESTIERI ETNEO	13.517	169	61	569	9	545	3	13.655
052	VALVERDE	4.727	84	35	264	8	257	3	4.788
053	VIAGRANDE	4.796	58	43	165	6	122	-	4.860

Segue Tav. 8 — Popolazione e movimento anagrafico nei singoli Comuni

Catania-Ragusa-Siracusa-Sassari

Codice dei Comuni	COMUNI	POPOLAZIONE RESIDENTE al 31 dicembre 1981	ISCRIZIONI E CANCELLAZIONI ANAGRAFICHE NELL'ANNO 1982						POPOLAZIONE RESIDENTE al 31 dicembre 1982
			Per movimento naturale		Per trasferimento di residenza				
			Nati vivi	Morti	Iscritti		Cancellati		
da altro Comune	dal- l'estero	per altro Comune			per l'estero				
054	VIZZINI	8.825	118	87	195	47	215	11	8.872
055	ZAFFERANA ETNEA	6.415	107	67	239	19	222	1	6.490
	TOTALE	1.006.075	15.824	9.277	25.822	2.437	22.505	915	1.017.461
88 - PROVINCIA DI RAGUSA									
001	ACATE	6.734	108	47	143	45	139	22	6.822
002	CHIARAMONTE GULFI	8.218	109	78	112	13	186	-	8.188
003	COMISO	28.130	347	254	660	60	410	11	28.522
004	GIARRATANA	3.411	41	36	52	27	42	1	3.452
005	ISPICA	14.229	256	122	269	12	296	13	14.335
006	MODICA	47.541	750	472	584	183	606	74	47.906
007	MONTEROSSO ALMO	3.750	39	35	64	25	102	-	3.741
008	POZZALLO	15.098	265	124	398	82	249	26	15.444
009	RAGUSA	64.576	868	645	974	163	757	16	65.163
010	SANTA CROCE CAMERINA	7.180	93	76	206	54	189	-	7.268
011	SCICLI	24.578	340	224	528	45	477	35	24.755
012	VITTORIA	51.253	883	473	945	246	534	30	52.290
	TOTALE	274.698	4.099	2.586	4.935	955	3.987	228	277.886
89 - PROVINCIA DI SIRACUSA									
001	AUGUSTA	39.163	489	224	913	103	1.003	19	39.422
002	AVOLA	30.650	483	271	601	78	447	6	31.088
003	BUCCHERI	2.851	36	58	52	13	89	5	2.800
004	BUSCEMI	1.437	9	14	38	10	61	-	1.419
005	CANICATTINI BAGNI	7.487	92	93	104	34	141	-	7.483
006	CARLENTINI	13.957	214	139	780	19	302	3	14.526
007	CASSARO	998	10	21	61	4	18	-	1.034
008	FERLA	3.114	39	43	49	1	37	-	3.123
009	FLORIDIA	17.877	287	190	331	132	257	8	18.172
010	FRANCOFONTE	14.235	230	132	354	151	290	33	14.515
011	LENTINI	31.100	426	268	516	59	851	29	30.953
012	MELILLI	9.725	164	61	483	41	205	12	10.135
013	NOTO	22.495	364	232	430	54	541	37	22.533
014	PACHINO	21.268	294	232	524	217	601	57	21.413
015	PALAZZOLO ACREIDE	10.066	98	142	241	29	242	5	10.045
020	PORTOPALO DI CAPO PASSERO	3.087	42	24	76	12	81	4	3.108
021	PRIOLO GARGALLO	11.409	204	59	731	101	812	20	11.554
016	ROSOLINI	20.625	396	141	342	91	360	7	20.946
017	SIRACUSA	117.576	1.714	813	1.857	353	2.434	183	118.070
018	SOLARINO	6.646	130	67	193	71	164	6	6.803
019	SORTINO	8.901	114	108	72	50	94	3	8.932
	TOTALE	394.667	5.835	3.332	8.748	1.623	9.030	437	398.074
90 - PROVINCIA DI SASSARI									
001	AGGIUS	1.775	27	29	34	-	35	4	1.768
062	AGLIENTU	1.077	11	14	17	-	26	-	1.065
002	ALA' DEI SARDI	2.208	30	24	11	4	26	1	2.202
003	ALGHERO	36.500	478	268	771	75	547	76	36.933
004	ANELA	1.061	12	18	11	2	28	3	1.037
005	ARDARA	709	7	4	40	-	9	-	743
006	ARZACHENA	8.010	132	45	344	14	186	10	8.259
081	BADESI	1.759	26	9	30	2	13	7	1.788
007	BANARI	941	10	16	25	1	37	-	924
008	BENETUTTI	2.361	30	29	25	8	42	9	2.344
009	BERCHIDDA	3.375	42	26	43	-	31	3	3.400
010	BESSUDE	545	1	8	17	1	12	-	544
011	BONNANARO	1.298	16	23	21	-	21	-	1.291
012	BONO	4.026	64	40	104	15	147	-	4.022
013	BONORVA	5.042	46	71	105	-	148	-	4.974
014	BORTIGIADAS	1.126	4	14	29	1	20	-	1.126
015	BORTUTTA	449	3	5	8	-	-	-	455
016	BOTTIDDA	834	10	12	28	-	27	-	833
017	BUDDUSO'	6.242	92	73	93	19	73	-	6.300
018	BULTEI	1.609	9	33	16	1	43	-	1.559
019	BULZI	742	9	5	7	-	7	-	746
020	BURGO S	1.215	18	10	30	4	53	-	1.204

Segue Tav. 8 — Popolazione e movimento anagrafico nei singoli Comuni

Sassari-Nuoro

Codice dei Comuni	COMUNI	POPOLAZIONE RESIDENTE al 31 dicembre 1981	ISCRIZIONI E CANCELLAZIONI ANAGRAFICHE NELL'ANNO 1982						POPOLAZIONE RESIDENTE al 31 dicembre 1982
			Per movimento naturale		Per trasferimento di residenza				
			Nati vivi	Morti	Iscritti		Cancellati		
					da altro Comune	dal- l'estero	per altro Comune	per l'estero	
021	CALANGIANUS	4.521	62	43	80	2	44	-	4.578
022	CARGEGHE	628	12	2	57	-	33	-	662
023	CASTELSARDO	5.087	78	30	116	5	109	1	5.146
024	CHEREMULE	582	1	9	6	-	18	-	562
025	CHIARAMONTI	2.196	19	32	41	7	34	-	2.197
026	CODRONGIANOS	1.128	18	17	66	-	33	-	1.162
027	COSSUINE	1.175	16	14	33	-	39	-	1.171
028	ESPORLATU	562	1	-	-	-	-	-	563
029	FLORINAS	1.579	22	20	28	1	32	-	1.578
030	GIAVE	850	9	16	11	5	20	-	839
083	GOLFO ARANCI	1.831	29	19	81	2	40	-	1.893
031	ILLORAI	1.363	16	10	16	11	19	-	1.377
032	ITTIREDDU	637	8	9	41	1	39	-	639
033	ITTIRI	9.307	141	75	158	7	97	1	9.440
034	LAERRU	1.159	20	11	30	-	20	-	1.178
035	LA MADDALENA	11.345	117	123	364	19	340	6	11.376
084	LOIRI PORTO SAN PAOLO	1.857	23	10	43	4	36	-	1.881
036	LUOGOSANTO	1.968	15	20	69	-	57	-	1.975
037	LURAS	2.692	32	30	79	4	59	-	2.718
038	MARA	985	10	8	12	-	31	-	968
039	MARTIS	750	10	8	32	-	19	-	765
040	MONTELEONE ROCCA DORIA	202	1	-	3	-	8	-	198
041	MONTI	2.563	39	29	94	1	25	-	2.643
042	MORSES	2.254	26	31	52	5	63	-	2.243
043	MURÓS	690	15	11	39	-	25	-	708
044	MUGHEDU DI SAN NICOLÒ	1.400	7	17	18	-	63	-	1.345
045	NULE	1.786	24	16	18	9	26	-	1.795
046	NULVI	3.194	54	50	67	2	63	8	3.196
047	OLBIA	30.822	459	181	1.083	23	479	-	31.727
048	OLMEDO	2.178	35	11	113	7	43	3	2.276
049	OSCAIRI	3.982	35	45	64	8	58	3	3.983
050	OSILO	3.958	36	41	165	7	73	2	4.050
051	OSSI	5.388	84	45	88	5	81	-	5.439
052	OZIERI	11.013	186	102	213	21	129	8	11.196
053	PADRIA	1.126	8	16	15	-	35	-	1.098
054	PALAU	2.372	31	29	115	2	48	-	2.443
055	PATTADA	3.762	49	50	86	-	61	-	3.786
056	PERFUGAS	3.128	36	22	45	11	53	-	3.145
057	PLOAGHE	4.632	69	43	109	6	83	-	4.740
058	PORTO TORRES	21.032	328	127	458	8	521	-	21.178
059	POZZOHAGGIORE	3.504	28	58	75	17	67	1	3.498
060	PUTIFIGARI	726	8	5	18	-	32	-	715
061	FOMANA	720	10	12	26	7	33	1	717
085	SANT ANTONIO DI GALLURA	1.568	18	11	17	3	41	1	1.553
063	SANTA TERESA GALLURA	3.762	50	37	164	5	86	5	3.853
064	SASSARI	119.746	966	874	1.961	99	2.146	49	119.703
065	SEDINI	1.549	19	20	36	1	35	2	1.548
066	SEMESTENE	349	1	5	2	-	9	-	338
067	SENORI	6.916	116	45	95	6	116	11	6.961
068	SILIGO	1.304	28	23	21	2	58	-	1.274
069	SORSO	12.586	193	104	228	-	263	4	12.636
080	TELETTI	1.805	25	15	30	2	26	-	1.821
070	TENPID PAUSANIA	13.440	149	122	230	19	270	2	13.444
086	TERGU	549	7	9	6	1	14	-	540
071	THIESI	3.298	40	32	87	4	53	-	3.344
072	TISSI	1.360	21	17	47	-	26	3	1.382
073	TORRALBA	1.155	11	19	25	1	39	-	1.134
074	TRINITA D'AGULTU E VIGNOLA	1.921	22	21	31	1	20	1	1.933
075	TULA	1.708	26	20	72	8	55	-	1.739
076	URI	2.721	37	26	44	13	59	-	2.730
077	USINI	3.521	53	20	121	-	119	3	3.553
079	VALLEDORIA	4.501	70	27	133	-	74	-	4.603
082	VIDDALBA	1.714	20	17	35	3	26	1	1.728
078	VILLANOVA MONTELEONE	3.032	35	44	55	1	61	1	3.017
	TOTALE	434.093	5.213	3.722	9.576	523	8.315	230	437.138

91 - PROVINCIA DI NUORO

001	APIZZO	1.842	14	21	42	3	41	-	1.839
002	ARZANA	3.286	29	25	35	3	77	11	3.240
003	ATZARA	1.365	18	12	33	5	28	2	1.379
004	AUSTIS	1.077	18	14	35	-	68	-	1.048
005	BARI SARDO	3.793	42	38	77	11	68	2	3.815

Segue Tav. 8 — Popolazione e movimento anagrafico nei singoli Comuni

Nuoro

Codice dei Comuni	COMUNI	POPOLAZIONE RESIDENTE al 31 dicembre 1981	ISCRIZIONI E CANCELLAZIONI ANAGRAFICHE NELL'ANNO 1982						POPOLAZIONE RESIDENTE al 31 dicembre 1982
			Per movimento naturale		Per trasferimento di residenza				
			Nati vivi	Morti	Iscritti		Cancellati		
					da altro Comune	dal-l'estero	per altro Comune	per l'estero	
006	BAUNEI	4.182	59	42	81	6	61	-	4.225
007	BELVI	831	5	4	16	-	14	-	834
008	BIRORI	392	6	2	59	-	11	-	444
009	BITTI	4.456	58	64	117	2	120	-	4.459
010	BOLOTANA	3.856	45	49	42	12	58	-	3.848
011	BORORE	2.519	37	37	63	2	58	4	2.522
012	BORTIGALI	1.778	15	29	27	2	23	1	1.769
013	BOSA	8.590	154	87	155	10	155	-	8.667
014	BUDONI	3.121	45	23	52	-	73	-	3.122
016	DESULO	3.782	49	31	51	2	144	-	3.709
017	DORGALI	7.605	119	64	91	30	92	8	7.681
018	DUALCHI	832	12	8	9	-	20	-	825
019	ELINI	501	8	5	13	3	8	-	512
020	ESCALAPLANO	3.006	41	23	51	52	98	2	3.027
021	ESCOLCA	804	13	6	18	-	25	-	804
022	ESTERZILI	1.238	9	18	14	-	34	-	1.209
023	FLUSSIO	569	7	6	16	-	15	-	571
024	FONNI	4.925	62	50	66	4	93	-	4.914
025	GADONI	1.251	24	12	15	7	24	1	1.260
026	GAIRO	2.975	55	33	108	5	84	-	3.026
027	GALTELLI	2.276	30	17	47	9	64	-	2.281
028	GA VOI	3.648	45	31	45	-	82	-	3.625
029	GENONI	1.207	15	11	31	1	31	-	1.212
030	GERGEI	1.726	18	20	30	-	55	-	1.699
031	GIRASOLE	567	10	3	19	-	14	-	579
032	ILBONO	2.481	36	31	35	-	59	-	2.462
033	IRGOLI	2.085	26	10	44	8	33	-	2.120
034	ISILI	3.180	38	30	116	5	94	-	3.215
035	JERZU	3.727	51	35	54	7	79	5	3.720
036	LACONI	2.606	37	27	47	-	46	-	2.617
037	LANUSEI	6.344	94	56	157	13	230	-	6.322
038	LEI	696	5	14	29	9	29	-	696
039	LOCERI	1.588	20	17	37	16	49	17	1.578
040	LOCULI	608	8	4	21	4	28	-	609
041	LODE'	3.015	29	24	26	12	63	6	2.989
042	LOTZORAI	1.745	27	11	67	-	68	-	1.760
043	LULA	1.954	22	16	32	7	41	1	1.957
044	MACOMER	11.094	149	64	245	11	204	-	11.231
045	MAGOMADAS	527	3	8	39	-	15	-	546
046	MAMOIADA	2.711	40	22	54	3	66	-	2.720
047	MEANA SARDO	2.236	21	20	22	9	53	-	2.215
048	MODULO	230	1	5	12	-	6	-	232
049	MONTRESTA	979	10	13	31	1	55	5	948
050	NDRAGUGUMÈ	475	6	9	4	1	19	-	458
051	NUORO	35.833	537	206	1.119	25	814	2	36.492
052	NURAGUS	1.031	16	12	29	5	19	-	1.050
053	NURALLAO	1.546	20	7	14	-	40	5	1.528
054	NURRI	3.023	30	40	63	4	69	6	3.005
055	OLIENA	7.271	92	66	66	37	94	2	7.304
056	OLLOLAI	2.002	29	17	24	13	88	4	1.959
057	OLZAI	1.282	17	13	38	2	42	1	1.283
058	ONANI	733	14	9	22	-	54	6	700
059	ONIFAI	811	8	4	11	-	7	-	819
060	ONIFERI	1.065	12	11	16	1	26	1	1.056
061	ORANI	3.256	40	41	27	5	59	1	3.227
062	ORGOSOLO	4.896	43	44	37	-	85	1	4.846
063	OROSEI	4.797	61	27	62	18	103	1	4.807
064	OROTELLI	2.667	40	33	24	5	67	-	2.636
065	ORROLI	3.342	47	24	24	1	17	-	3.373
066	ORTUERI	1.796	19	20	25	2	48	3	1.771
067	ORUNE	3.784	47	40	67	9	239	1	3.627
068	OSIDDA	360	1	4	13	-	23	-	347
069	OSINI	1.311	21	10	15	3	31	-	1.309
070	OTTANA	2.616	42	14	75	3	82	7	2.633
071	OYODDA	1.799	32	25	21	-	39	-	1.788
072	PERDASDEFOGU	2.758	48	16	88	5	154	1	2.728
073	POSADA	1.646	32	14	40	3	35	-	1.672
074	SADALI	1.332	20	16	32	2	59	7	1.304
075	SAGAMA	294	4	6	1	-	8	-	285
076	SAN TEODORO	2.029	24	25	82	10	18	-	2.102
077	SARULE	2.213	26	27	31	1	72	-	2.172
080	SERRI	862	14	8	16	2	12	-	874
081	SEUI	2.169	20	27	17	7	48	1	2.137
082	SEULO	1.392	9	16	19	5	38	-	1.371
083	SILANUS	2.567	30	38	38	12	48	-	2.561

Segue Tav. 8 — Popolazione e movimento anagrafico nei singoli Comuni

Nuoro-Oristano

Codice dei Comuni	COMUNI	POPOLAZIONE RESIDENTE al 31 dicembre 1981	ISCRIZIONI E CANCELLAZIONI ANAGRAFICHE NELL'ANNO 1982						POPOLAZIONE RESIDENTE al 31 dicembre 1982
			Per movimento naturale		Per trasferimento di residenza				
			Nati vivi	Morti	Iscritti		Cancellati		
					da altro Comune	dal- l'estero	per altro Comune	per l'estero	
084	SINDIA	2.359	23	24	53	11	75	10	2.337
085	SINISCOLA	9.092	125	65	196	43	218	5	9.168
086	SORGONO	2.125	29	21	63	-	72	-	2.124
087	SUNI	1.378	11	16	34	20	52	-	1.375
088	TALANA	1.269	12	11	32	2	60	-	1.244
089	TERTENIA	3.671	53	28	108	2	51	-	3.755
090	TETI	870	20	13	33	-	20	-	890
091	TIANA	696	6	3	16	6	34	1	686
092	TINNURA	275	6	5	2	1	19	1	259
093	TONARA	2.615	24	27	51	1	44	-	2.620
094	TORPE'	2.601	37	13	57	16	52	5	2.641
095	TORTOLI'	8.024	131	59	183	10	121	5	8.163
097	TRIEI	1.233	21	16	29	4	31	5	1.235
098	ULASSAI	2.048	23	18	39	-	68	-	2.024
099	URZULEI	1.571	28	13	18	-	46	-	1.558
100	USSASSAI	1.083	10	5	9	1	34	-	1.064
101	VILLAGFANDE STRISAILI	3.864	37	22	89	6	102	2	3.870
102	VILLANOVA TULO	1.236	16	14	34	5	31	-	1.246
	TOTALE	274.784	3.692	2.434	5.732	583	6.643	149	275.565

95 - PROVINCIA DI ORISTANO

001	ABBASANTA	2.357	37	26	128	1	103	-	2.394
002	AIDOMAGGIORE	666	2	8	19	-	24	-	655
003	ALBAGIARA'	370	-	7	12	-	12	-	363
004	ALES	1.802	24	17	44	1	52	-	1.802
005	ALLAI	510	7	4	19	4	31	1	504
006	ARBOREA	3.392	51	23	91	1	73	1	3.438
007	ARDAULI	1.466	9	14	24	3	36	-	1.452
008	ASSOLO	606	4	14	7	3	11	-	595
009	ASUNI	605	6	9	9	-	12	-	599
010	BARADILI	136	-	5	4	-	-	-	135
011	BARATILI SAN PIETRO	1.183	16	13	28	1	33	-	1.182
012	BARESSA	1.992	5	12	20	4	23	1	995
013	BAULADU	649	6	9	18	-	27	-	637
014	BIDONI'	245	1	4	1	-	15	-	228
015	BONARCADO	1.678	13	18	49	11	35	-	1.698
016	BORONEDDU	213	3	2	15	-	4	-	225
017	BUSACHI	2.106	19	30	31	5	50	-	2.081
018	CABRAS	8.492	133	74	187	21	117	-	8.642
019	CUGLIEFI	3.627	34	51	84	22	60	-	3.656
020	CURCURIS	376	4	3	15	-	20	-	372
021	FOEDONGIANUS	1.302	16	10	22	1	23	-	1.308
022	GHILARZA	4.469	75	36	105	6	107	-	4.512
023	GONNOSCODINA	566	6	4	16	-	15	-	569
024	GONNOSNO'	1.079	17	4	20	-	32	-	1.080
025	GONNOSTRAMATZA	988	13	9	25	1	16	-	1.002
026	MAERUBIU	4.489	77	34	157	8	135	3	4.559
027	MASULLAS	1.359	15	15	27	-	37	-	1.349
028	MILIS	1.588	11	24	56	2	35	-	1.598
029	MOGORELLA	572	5	3	14	-	3	-	585
030	MOGORO	5.005	65	57	55	11	132	-	4.947
031	MORGONGIORI	1.132	17	12	22	-	13	-	1.146
032	NARBOLIA	1.626	29	18	40	-	27	-	1.650
033	NEONELI	885	11	11	22	-	23	-	884
034	NORBELLO	957	10	6	63	1	19	-	1.006
035	NUGHEDU SANTA VITTORIA	696	8	5	7	2	21	-	687
036	NURACHI	1.541	23	19	31	3	27	-	1.552
037	NURECI	586	7	4	8	-	15	-	582
038	OLLASTRA SIMAXIS	1.271	15	7	9	-	40	-	1.248
039	ORISTANO	29.455	374	201	661	14	337	-	29.966
040	PALMAS ARBOREA	1.098	30	8	22	1	19	-	1.124
041	PAU	514	3	9	16	-	11	-	513
042	PAULILATINO	2.772	26	27	38	2	42	-	2.769
043	POMPU	347	8	-	8	-	10	-	353
044	RIOLA SARDO	2.157	28	26	38	-	33	-	2.164
045	RUIINAS	1.061	11	10	21	10	27	-	1.066
046	SANUGHEO	3.750	55	33	24	13	26	1	3.782
047	SAN NICOLO' D'ARCIDANO	2.928	38	17	43	9	39	-	2.962
048	SANTA GIUSTA	3.175	41	18	85	2	57	1	3.227
049	SANT'ANTONIO RUIINAS	563	7	5	5	-	13	-	557
050	SANTU LUSSURGIU	3.023	32	45	37	2	66	-	2.983
051	SAN VERO MILIS	2.381	27	30	68	16	56	-	2.406

Segue Tav. 8 — Popolazione e movimento anagrafico nei singoli Comuni

Oristano-Cagliari

Codice dei Comuni	COMUNI	POPOLAZIONE RESIDENTE al 31 dicembre 1981	ISCRIZIONI E CANCELLAZIONI ANAGRAFICHE NELL'ANNO 1982						POPOLAZIONE RESIDENTE al 31 dicembre 1982
			Per movimento naturale		Per trasferimento di residenza				
			Nati vivi	Morti	Iscritti		Cancellati		
					da altro Comune	dal- l'estero	per altro Comune	per l'estero	
051	SCANO DI MONTIFERRO	1.970	28	36	49	9	37	-	1.983
052	SEDILO	2.640	32	32	63	-	39	-	2.664
053	SENEGHE	2.105	30	25	34	16	30	2	2.128
054	SENIS	821	7	4	16	-	38	-	802
055	SENNARIOLO	270	3	7	11	3	13	1	266
056	SIANAGGIORE	882	18	4	23	-	23	-	896
057	SIANANNA	833	8	7	18	-	27	-	825
076	SIAPICCIA	388	7	5	8	1	17	-	382
058	SIMALA	521	8	10	17	-	14	4	518
059	SIMAXIS	2.021	30	17	72	-	51	1	2.054
060	SINI	759	5	14	18	5	17	1	755
061	SIRIS	258	4	2	3	-	7	-	256
078	SODDI	193	1	3	5	-	5	-	197
062	SOLARUSSA	2.599	37	28	79	7	75	1	2.618
063	SORRADILE	653	2	6	17	1	12	2	653
064	TADASUNI	260	3	7	3	-	2	-	257
065	TERRALBA	9.881	156	79	184	37	153	4	10.022
067	TRESNUFAGHES	971	12	10	28	11	15	-	997
068	ULA* TIRSO	1.594	14	19	28	9	35	-	1.591
069	URAS	860	8	13	28	8	46	-	845
070	USELLUS	3.453	39	40	66	14	57	1	3.474
071	VILLANOVA TRUSCHEDU	1.172	14	12	30	-	34	-	1.170
072	VILLAURBANA	365	5	2	8	-	12	-	364
073	VILLA VERDE	2.021	35	16	36	-	65	-	2.011
074	ZEDDIANI	527	4	9	16	-	17	-	521
075	ZERFALU	1.067	16	13	28	-	29	-	1.069
		1.153	10	11	42	-	28	-	1.166
	TOTALE	155.059	2.010	1.481	3.500	302	3.092	25	156.273

92 - PROVINCIA DI CAGLIARI

001	ARBUS	7.994	116	75	92	-	152	-	7.975
002	ARHUNGIA	787	8	12	14	-	31	3	763
003	ASSEMINI	16.871	333	72	528	17	441	7	17.229
004	BALLAO	1.238	21	13	17	27	59	-	1.231
005	BARRALI	946	20	6	18	1	28	-	951
006	BARUMINI	1.521	18	12	38	9	39	-	1.535
007	BUGGERRU	1.242	17	13	33	-	27	-	1.252
008	BURCEI	2.883	48	18	42	5	45	-	2.915
009	CAGLIARI	233.631	2.701	1.528	4.288	233	6.848	151	232.326
010	CALASETTA	2.680	18	26	72	1	41	-	2.794
011	CAPOTERRA	12.259	235	65	637	14	286	3	12.791
012	CARBONIA	32.231	467	239	819	64	672	17	32.653
013	CARLOPORTE	6.631	80	103	84	7	55	7	6.637
014	COLLI NAS	1.137	7	10	27	3	17	2	1.145
015	DECIMOMANNU	5.599	88	33	259	6	167	-	5.752
016	DECIMOPUTZU	3.813	69	14	107	7	66	3	3.913
017	DOLIANOVA	7.355	118	51	180	37	160	1	7.478
018	DOMUS DE MARIA	1.395	17	10	45	1	46	5	1.397
019	DOMUSNOVAS	6.134	101	41	212	10	164	9	6.243
020	DONORI*	2.008	36	17	47	-	35	-	2.039
021	FLUMINIMAGGIORE	3.355	32	35	44	-	73	-	3.323
022	FURTEI	1.826	29	12	17	-	58	-	1.808
023	GENURI	514	5	5	5	-	10	-	509
024	GESICO	1.153	11	11	7	2	28	1	1.133
025	GESTURI	1.521	23	11	23	-	21	-	1.535
026	GIBA	3.269	46	33	84	7	94	2	3.277
027	GONI	619	9	4	32	-	24	-	632
028	GONNESA	5.203	81	50	136	8	126	5	5.247
029	GONNOSPANADIGA	7.349	104	69	100	5	112	-	7.377
030	GUANAGGIORE	1.161	19	16	34	-	43	-	1.155
031	GUASILA	3.152	42	20	55	6	54	-	3.181
032	GUSPINI	13.547	204	84	208	3	192	-	13.686
033	IGLESIAS	30.124	372	204	438	13	530	-	30.213
034	LAS PLASSAS	293	2	1	29	-	9	-	314
035	LUNAMATRONA	1.892	25	21	54	4	52	-	1.902
036	MANDAS	2.726	34	34	88	-	59	-	2.755
037	MARACALAGONIS	5.197	101	32	110	1	105	-	5.272
103	MASAINAS	1.570	30	17	48	6	38	-	1.599
038	MONASTIR	4.142	76	29	87	-	60	1	4.215
039	MURAVERA	4.689	67	28	227	24	120	16	4.843
040	MUSEI	1.309	26	10	54	-	49	-	1.330
041	NARCAO	3.319	45	28	92	10	92	8	3.338

Segue Tav. 8 — Popolazione e movimento anagrafico nei singoli Comuni

Cagliari

Codice dei Comuni	COMUNI	POPOLAZIONE RESIDENTE al 31 dicembre 1981	ISCRIZIONI E CANCELLAZIONI ANAGRAFICHE NELL'ANNO 1982						POPOLAZIONE RESIDENTE al 31 dicembre 1982
			Per movimento naturale		Per trasferimento di residenza				
			Nati vivi	Morti	Iscritti		Cancellati		
					da altro Comune	dal- l'estero	per altro Comune	per l'estero	
042	NURAMINIS	3.114	39	21	54	-	54	-	3.132
043	NUXIS	1.859	29	14	25	-	47	-	1.852
044	ORTACESUS	872	17	5	18	-	31	-	871
045	PABILLONIS	3.119	47	28	50	7	92	-	3.103
046	PAULI ARBAREI	779	7	6	16	-	25	-	777
047	PERDAXIUS	1.471	25	11	24	-	28	-	1.481
048	PIHENTEL	1.239	21	4	14	3	46	2	1.225
049	PORTOSCUSO	5.683	81	30	129	7	107	-	5.763
050	PULA	5.364	80	20	197	34	152	14	5.489
051	QUARTO SANT'ELENA	43.890	895	226	1.465	88	932	7	45.169
052	SANASSI	5.311	72	34	66	13	81	1	5.346
053	SANATZAI	1.679	30	20	44	-	42	-	1.691
054	SAN BASILIO	1.490	19	9	26	-	54	-	1.472
055	SAN GAVINO MONREALE	10.028	139	67	188	7	158	-	10.137
056	SAN GIOVANNI SUERGIO	5.725	104	38	178	6	185	-	5.790
057	SANLURI	8.316	108	71	169	12	135	2	8.397
058	SAN NICOLÒ GERREI	1.098	11	14	23	-	30	-	1.088
059	SAN SPERATE	5.935	92	32	123	12	77	-	6.053
060	SANTADI	3.956	56	37	119	6	88	-	4.012
061	SANT'ANDREA PRIUS	1.816	34	17	42	5	48	3	1.829
062	SANT'ANNA ARRESI	2.302	38	11	52	7	59	27	2.302
063	SANT'ANTIOCO	12.390	167	89	170	23	249	8	12.404
064	SAN VITO	4.134	45	40	89	34	148	3	4.111
065	SARDARA	4.410	63	39	107	2	77	-	4.466
066	SARROCH	4.989	90	23	138	8	84	4	5.114
067	SEGARIU	1.426	26	15	34	-	40	-	1.431
068	SELARGIUS	19.247	307	104	1.136	-	554	6	19.026
069	SELGAS	1.439	23	12	44	-	22	-	1.472
070	SENORBI'	3.972	67	33	119	-	135	-	3.990
071	SERDIANA	2.004	31	18	55	-	44	-	2.028
072	SERRAMANNA	9.471	156	69	142	18	103	1	9.614
073	SERRENTI	5.151	70	33	92	-	96	4	5.180
074	SESTU	10.570	172	65	219	4	131	-	10.769
075	SETTIMO SAN PIETRO	4.798	98	24	138	1	82	2	4.927
076	SETZU	223	2	2	6	-	18	-	211
077	SIDDI	901	13	4	38	6	29	-	925
078	SILIQUA	4.274	50	34	129	5	120	1	4.303
079	SILIUS	1.473	24	14	26	4	27	-	1.486
080	SINNAI	11.228	189	71	363	11	146	7	11.567
081	SIURGUS DONIGALA	2.290	20	16	31	-	44	-	2.281
082	SOLEMINIS	1.184	17	9	28	-	17	-	1.203
083	SUELLI	1.168	13	11	27	-	15	-	1.182
084	TEULADA	5.083	56	37	140	4	166	-	5.080
085	TRATALIAS	1.084	11	16	32	1	20	-	1.092
086	TULLI	1.343	12	17	39	1	35	-	1.343
087	TURRI	595	6	7	9	1	14	-	590
088	USSANA	3.252	56	23	82	17	52	7	3.325
089	USSARAMANNA	714	8	12	13	-	18	-	705
090	UTA	5.702	118	28	87	11	84	13	5.793
091	VALLERMOSA	1.908	22	18	37	12	30	-	1.931
092	VILLACIDRO	14.244	227	97	202	30	136	7	14.463
093	VILLAHAR	3.194	42	40	33	5	64	-	3.170
094	VILLAHASSARGIA	3.585	54	22	105	-	64	-	3.658
095	VILLANOVAFORRU	789	6	10	8	4	8	-	789
096	VILLANOVAFRANCA	1.868	32	18	29	3	60	1	1.853
104	VILLA PERUCCIO	1.063	12	11	35	1	20	-	1.080
097	VILLAPUTZU	5.124	67	42	123	26	105	-	5.193
098	VILLASALTO	1.794	27	25	16	6	44	-	1.774
099	VILLA SAN PIETRO	1.183	18	8	53	1	42	8	1.197
100	VILLASIMIUS	2.364	26	14	117	7	74	-	2.426
101	VILLASOR	7.079	118	45	147	10	208	1	7.100
102	VILLASPECIOSA	1.650	19	5	45	-	67	-	1.642
	TOTALE	730.691	10.425	5.047	17.036	990	17.291	370	736.434

PARTE SECONDA

ISCRITTI E CANCELLATI

PER TRASFERIMENTO DI RESIDENZA (*)

Anno 1981

(*) Cfr. il punto 5 delle « Avvertenze ».

CAP. 1° — ISCRITTI E CANCELLATI PER TRASFERIMENTO DI RESIDENZA (*)

Tav. 9 — Iscritti e cancellati per trasferimento di residenza per Regioni e Paesi

A — TRA COMUNI ITALIANI

REGIONI	ANNI							
	1974	1975	1976	1977	1978	1979	1980	1981
ISCRITTI								
Piemonte	152.897	128.095	131.556	126.852	126.182	127.251	136.453	127.809
Valle d'Aosta	3.509	3.139	3.281	3.002	3.088	2.945	3.129	2.916
Lombardia	270.002	225.590	225.403	242.057	217.804	221.093	216.025	236.700
Trentino-Alto Adige	19.384	16.976	16.711	16.544	15.502	15.707	16.695	17.549
Bolzano-Bozen	9.533	7.971	7.807	7.450	7.094	6.935	7.281	7.741
Trento	9.851	9.005	8.904	9.094	8.408	8.772	9.414	9.808
Veneto	104.379	92.071	89.209	90.744	89.179	89.692	91.674	92.977
Friuli-V. Giulia	32.311	28.643	28.416	27.794	25.491	26.455	28.599	25.667
Liguria	46.045	39.398	37.842	35.905	36.031	36.636	39.520	40.615
Emilia-Romagna	99.812	86.245	82.006	83.900	84.421	83.682	86.578	87.303
Toscana	88.066	72.103	73.040	71.998	70.140	73.535	76.642	73.102
Umbria	15.427	13.088	13.070	12.596	12.887	13.361	14.562	13.460
Marche	31.265	27.073	26.090	27.396	26.669	28.289	29.659	27.588
Lazio	110.971	97.672	91.241	87.541	89.219	85.367	104.468	109.991
Abruzzi	28.523	26.785	26.630	25.585	24.976	26.473	29.729	28.454
Molise	7.778	6.437	6.477	6.480	6.684	7.117	7.827	6.742
Campania	121.801	115.438	112.235	111.572	111.133	114.056	116.623	131.567
Puglia	65.498	64.259	64.232	60.891	60.937	61.149	66.701	66.005
Basilicata	11.653	11.046	10.975	10.579	10.006	10.012	10.364	10.146
Calabria	37.258	38.111	39.797	38.283	36.619	38.265	38.412	41.130
Sicilia	95.456	95.649	89.545	91.214	92.188	93.421	100.240	109.097
Sardegna	38.731	34.883	35.684	35.309	33.596	33.974	37.347	37.280
ITALIA ...	1.380.766	1.222.701	1.203.440	1.206.242	1.172.752	1.188.480	1.251.247	1.286.098
CANCELLATI								
Piemonte	145.863	127.777	129.075	125.735	124.293	125.169	136.583	133.305
Valle d'Aosta	2.927	2.728	2.894	2.818	2.890	2.786	3.108	2.944
Lombardia	243.078	213.239	219.528	224.885	214.097	216.942	212.594	229.637
Trentino-Alto Adige	19.481	17.078	16.949	16.861	16.034	15.450	16.804	17.695
Bolzano-Bozen	10.193	8.614	8.276	8.237	7.989	7.600	7.803	8.493
Trento	9.288	8.464	8.673	8.624	8.045	7.850	9.001	9.202
Veneto	97.302	87.336	84.534	86.344	84.241	84.601	87.068	87.729
Friuli-V. Giulia	29.112	26.322	26.862	26.329	23.382	24.091	25.825	23.907
Liguria	42.528	36.183	35.118	35.536	34.101	34.915	38.918	39.193
Emilia-Romagna	88.191	75.898	72.010	73.319	72.903	73.427	75.336	76.179
Toscana	76.149	64.485	63.260	62.429	61.364	63.306	66.714	65.527
Umbria	14.640	11.970	11.452	11.368	11.342	11.303	12.719	11.882
Marche	31.016	26.206	24.428	25.128	24.325	25.259	26.820	25.916
Lazio	101.632	90.204	86.965	79.628	81.846	87.735	97.492	100.863
Abruzzi	30.857	27.851	26.589	25.732	25.629	25.839	28.778	27.559
Molise	8.989	7.717	7.481	7.353	7.242	7.500	8.204	7.534
Campania	146.667	129.946	126.035	127.069	123.464	126.681	131.064	150.290
Puglia	77.835	70.950	68.834	70.525	67.991	67.220	72.253	70.569
Basilicata	16.561	14.705	14.734	14.880	13.751	13.633	13.569	13.531
Calabria	51.376	48.488	48.897	49.702	46.220	45.342	47.833	48.318
Sicilia	114.933	107.122	100.509	103.199	101.257	101.401	109.617	115.510
Sardegna	41.629	36.496	37.286	37.402	36.380	35.880	39.948	38.010
ITALIA ...	1.380.766	1.222.701	1.203.440	1.206.242	1.172.752	1.188.480	1.251.247	1.286.098

(*) Sono comprese anche le «regolarizzazioni anagrafiche» di cui al successivo capitolo 2°.

Segue Tav. 9 — Iscritti e cancellati per trasferimento di residenza per Regioni e Paesi

B — DA E PER L'ESTERO

REGIONI	ANNI								1981	
	1974	1975	1976	1977	1978	1979	1980	1981		
								in totale	di cui con cittadinanza straniera	
Piemonte	5.089	4.555	4.319	4.263	4.609	4.493	4.996	4.838	1.624	
Valle d'Aosta	192	154	144	125	109	115	138	113	53	
Lombardia	9.650	8.818	8.557	8.242	8.448	10.610	10.135	11.099	4.697	
Trentino-Alto Adige	1.541	1.413	1.599	1.355	1.380	1.527	1.342	1.345	453	
Bolzano-Bozen	773	703	696	646	622	738	685	692	251	
Trento	768	710	903	709	758	789	657	653	202	
Veneto	6.517	6.046	6.168	5.610	5.313	5.724	5.199	4.840	1.481	
Friuli-V. Giulia	4.530	4.166	4.223	4.129	3.549	3.727	3.550	2.816	629	
Liguria	3.118	3.142	3.052	2.573	2.844	2.993	3.310	3.008	1.349	
Emilia-Romagna	4.359	4.761	4.539	3.927	3.878	4.002	4.586	4.514	1.616	
Toscana	4.781	4.261	4.205	3.976	4.298	4.630	5.335	4.355	2.069	
Umbria	1.707	1.458	1.600	1.365	1.251	1.456	1.467	1.779	868	
Marche	2.470	2.386	2.459	2.011	1.940	2.169	2.277	2.131	843	
Lazio	9.413	8.312	7.592	8.244	8.890	8.722	11.053	9.700	979	
Abruzzi	4.831	5.023	5.140	4.102	3.902	4.028	3.615	4.100	690	
Molise	1.545	1.414	1.473	1.113	951	1.094	1.040	1.161	111	
Campania	8.348	8.792	8.935	6.976	6.158	5.912	5.614	5.630	769	
Puglia	11.300	13.215	12.977	8.921	6.869	6.557	6.671	7.205	857	
Basilicata	1.411	1.523	1.398	946	760	787	750	745	53	
Calabria	4.762	4.568	5.075	3.889	3.354	3.354	3.360	5.081	455	
Sicilia	15.605	17.485	16.496	12.689	11.671	12.135	12.025	14.819	1.836	
Sardegna	2.477	2.553	2.744	1.891	1.917	1.761	1.807	2.216	382	
ITALIA ...	103.646	104.045	102.695	86.347	82.091	85.796	88.270	91.495	21.814	

CANCELLATI

Piemonte	3.452	3.109	3.990	3.222	3.412	3.350	2.616	2.625	273
Valle d'Aosta	74	65	144	98	112	78	83	42	3
Lombardia	7.022	5.770	7.134	7.268	6.843	7.356	7.037	6.873	1.553
Trentino-Alto Adige	1.125	918	1.144	1.003	1.393	1.116	858	982	169
Bolzano-Bozen	717	592	767	728	208	785	604	646	127
Trento	408	326	377	275	485	391	254	336	42
Veneto	2.334	2.277	2.584	2.366	2.363	2.834	2.573	2.336	238
Friuli-V. Giulia	1.811	1.422	1.377	1.468	1.423	1.629	1.383	1.475	227
Liguria	3.155	2.062	2.349	2.150	1.997	1.894	1.600	2.134	482
Emilia-Romagna	2.126	1.738	2.476	2.104	2.364	2.863	1.824	1.802	246
Toscana	1.908	1.733	1.947	1.862	1.971	1.763	1.449	1.152	265
Umbria	477	266	411	541	481	494	309	230	38
Marche	851	630	1.234	638	736	955	568	752	141
Lazio	3.884	4.045	3.806	3.710	3.096	6.788	2.452	3.732	779
Abruzzi	1.540	1.093	2.017	1.303	2.166	2.015	2.054	2.107	121
Molise	570	383	752	274	300	353	675	298	7
Campania	5.049	3.628	3.334	2.594	2.594	4.639	3.072	2.223	65
Puglia	5.663	3.718	5.546	4.657	4.592	6.163	6.300	5.220	133
Basilicata	826	404	661	473	517	611	464	412	7
Calabria	2.656	4.369	3.109	3.391	2.351	2.268	2.259	2.580	26
Sicilia	10.545	8.734	9.192	6.920	7.505	11.391	10.261	9.225	207
Sardegna	1.046	983	1.186	781	1.175	2.024	1.337	1.173	33
ITALIA ...	56.114	47.347	54.393	46.823	47.391	60.584	49.174	47.373	5.013

Segue Tav. 9 — Iscritti e cancellati per trasferimento di residenza per Regioni e Paesi

B — DA E PER L'ESTERO

PAESI	ANNI								
	1974	1975	1976	1977	1978	1979	1980	1981	
								in totale	di cui con cittad.za straniera
ISCRITTI									
EUROPA	70.463	74.661	73.426	57.154	49.808	49.811	48.969	53.549	8.638
CEE	43.570	38.011	37.018	32.154	29.978	31.001	31.876	38.076	6.232
Regno Unito	5.429	4.469	4.324	4.063	4.123	4.163	4.622	4.960	1.272
Paesi Bassi	969	601	762	656	810	832	660	702	249
Belgio	3.767	3.246	3.366	3.290	3.390	3.312	3.675	4.520	348
Lussemburgo	637	633	486	526	418	622	824	879	40
Germania, Rep. Fed.	22.761	21.076	19.775	15.904	14.219	13.896	14.087	16.603	1.576
Francia	10.007	7.986	8.305	7.715	7.018	8.176	8.008	8.534	1.366
Grecia	650	708	881	1.045	2.210	2.563	1.868	1.878	1.381
Altri Paesi europei	26.893	36.650	36.408	25.000	19.830	18.810	17.093	15.473	2.406
Svizzera	20.173	30.864	30.922	19.200	13.130	11.614	9.870	9.924	521
Austria	653	546	501	527	419	580	593	615	227
Altri paesi (a)	5.417	4.532	4.104	4.228	4.071	4.053	4.762	4.934	1.658
AFRICA	5.122	5.836	5.580	5.970	7.604	7.800	9.149	8.259	3.127
AMERICA	21.396	18.532	18.551	18.356	18.907	20.388	20.743	19.787	5.062
Canada	4.263	3.042	3.424	3.500	3.443	3.502	3.445	2.977	573
Stati Uniti d'America	8.471	7.901	7.978	7.465	7.467	7.369	7.472	6.995	1.900
Venezuela	3.401	2.798	2.368	2.382	2.609	3.271	3.429	3.218	808
Brasile	1.137	940	990	1.251	1.455	1.150	1.242	1.316	248
Argentina	2.386	2.234	2.262	2.336	2.309	2.850	2.708	2.741	472
Altri Paesi	1.738	1.617	1.529	1.422	1.624	2.246	2.447	2.540	1.061
ASIA	1.488	1.716	1.991	2.323	3.571	5.247	7.153	7.664	4.319
OCEANIA	5.177	3.300	3.147	2.544	2.201	2.550	2.256	2.236	668
Australia	5.006	3.109	2.978	2.348	1.876	2.202	2.125	2.086	604
Altri paesi	171	191	169	196	325	348	131	150	64
TOTALE ...	103.646	104.045	102.695	86.347	82.091	85.796	88.270	91.495	21.814
CANCELLATI									
EUROPA	33.931	26.753	31.158	26.832	27.555	39.960	32.391	30.626	2.788
CEE	23.562	18.584	21.297	18.645	19.858	31.447	23.340	21.799	1.897
Regno Unito	2.149	1.790	1.968	1.711	2.029	3.076	1.999	1.941	365
Paesi Bassi	584	601	654	590	573	781	547	604	162
Belgio	2.738	1.772	2.408	1.906	1.956	3.169	2.251	2.016	95
Lussemburgo	329	237	249	353	239	573	679	394	28
Germania, Rep. Fed.	11.698	9.553	11.131	10.157	10.946	18.377	14.249	12.542	578
Francia	6.064	4.631	4.887	3.928	4.115	5.471	3.615	3.920	513
Grecia	270	249	212	358	237	599	356	382	156
Altri Paesi europei	10.369	8.169	9.861	8.187	7.697	8.513	9.051	8.827	891
Svizzera	7.762	5.701	7.053	5.483	5.228	5.576	6.713	6.495	345
Austria	420	320	392	401	473	361	403	358	87
Altri paesi (a)	1.917	1.899	2.204	1.945	1.759	1.977	1.579	1.974	459
AFRICA	2.443	2.469	2.956	3.856	3.983	4.721	3.788	3.999	290
AMERICA	15.110	14.285	15.503	12.010	10.944	11.457	9.658	8.940	1.303
Canada	3.296	3.231	3.483	2.756	2.059	2.481	2.360	1.860	130
Stati Uniti d'America	8.083	7.376	7.178	5.411	5.130	4.747	3.698	3.589	519
Venezuela	1.151	954	1.415	1.244	1.241	1.312	1.171	1.208	313
Brasile	969	1.224	1.580	1.125	1.044	1.018	605	591	52
Argentina	912	808	1.056	754	710	708	666	725	94
Altri Paesi	699	692	791	720	760	1.191	1.158	967	195
ASIA	1.013	1.015	1.339	1.760	2.642	2.408	1.883	2.112	427
OCEANIA	3.617	2.825	3.437	2.365	2.267	2.038	1.454	1.696	205
Australia	3.522	2.719	3.155	2.256	2.152	1.890	1.425	1.653	204
Altri paesi	95	106	282	109	115	148	29	43	1
TOTALE ...	56.114	47.347	54.393	46.823	47.391	60.584	49.174	47.373	5.013

(a) I dati relativi a Danimarca e Irlanda sono compresi negli «Altri Paesi».

PROVINCE — REGIONI	ISCRITTI							
	Dall'interno			Dall'estero			Totale	
	M	F	MF	M	F	MF	M	F
Torino	33.556	33.214	66.770	1.598	1.360	2.958	35.154	34.574
Vercelli	5.819	6.058	11.877	220	237	457	6.039	6.295
Novara	7.016	6.844	13.860	280	319	599	7.296	7.163
Cuneo	7.986	8.393	16.379	143	192	335	8.129	8.585
Asti	3.047	3.246	6.293	73	85	158	3.120	3.331
Alessandria	6.166	6.464	12.630	149	182	331	6.315	6.646
PIEMONTE	63.590	64.219	127.809	2.463	2.375	4.838	66.053	66.594
VALLE D'AOSTA	1.569	1.347	2.916	47	66	113	1.616	1.413
Varese	12.235	12.415	24.650	466	530	996	12.701	12.945
Como	12.123	12.447	24.570	401	449	850	12.524	12.896
Sondrio	2.256	2.492	4.748	98	123	221	2.354	2.615
Milano	51.227	50.028	101.255	3.356	3.252	6.608	54.583	53.280
Bergamo	11.806	12.571	24.377	391	331	722	12.197	12.902
Brescia	12.341	13.209	25.550	467	409	876	12.808	13.618
Pavia	6.631	6.504	13.135	255	164	419	6.886	6.668
Cremona	3.791	3.975	7.766	120	94	214	3.911	4.069
Mantova	5.103	5.546	10.649	101	92	193	5.204	5.638
LOMBARDIA	117.513	119.187	236.700	5.655	5.444	11.099	123.168	124.631
Bolzano-Bozen	3.803	3.938	7.741	312	380	692	4.115	4.318
Trento	4.507	5.301	9.808	343	310	653	4.850	5.611
TRENTINO-ALTO ADIGE	8.310	9.239	17.549	655	690	1.345	8.965	9.929
Verona	8.423	9.564	17.987	293	333	626	8.716	9.897
Vicenza	8.234	9.463	17.697	462	417	879	8.696	9.880
Belluno	1.986	2.297	4.283	248	233	481	2.234	2.530
Treviso	7.520	9.163	16.683	599	559	1.158	8.119	9.722
Venezia	6.306	7.045	13.351	447	366	813	6.753	7.411
Padova	7.949	9.483	17.432	446	356	802	8.395	9.839
Rovigo	2.560	2.984	5.544	39	42	81	2.599	3.026
VENETO	42.978	49.999	92.977	2.534	2.306	4.840	45.512	52.305
Pordenone	3.303	3.550	6.853	432	381	813	3.735	3.931
Udine	5.932	6.198	12.130	628	593	1.221	6.560	6.791
Gorizia	1.720	1.516	3.236	117	105	222	1.837	1.621
Trieste	1.892	1.556	3.448	311	249	560	2.203	1.805
FRIULI-VENEZIA GIULIA	12.847	12.820	25.667	1.488	1.328	2.816	14.335	14.148
Imperia	3.129	3.396	6.525	301	283	584	3.430	3.679
Savona	4.147	4.611	8.758	164	162	326	4.311	4.773
Genova	6.982	9.254	16.236	895	699	1.594	9.877	9.953
La Spezia	3.609	3.487	7.096	267	237	504	3.876	3.724
LIGURIA	19.867	20.748	40.615	1.627	1.381	3.008	21.494	22.129
Piacenza	3.409	3.565	6.974	171	176	347	3.580	3.741
Parma	4.749	4.819	9.568	410	324	734	5.159	5.143
Reggio nell'Emilia	5.208	5.300	10.508	262	217	479	5.470	5.517
Modena	8.120	8.123	16.243	294	298	592	8.414	8.421
Bologna	11.068	10.879	21.947	460	424	884	11.528	11.303
Ferrara	2.924	3.209	6.133	283	142	425	3.207	3.351
Ravenna	2.526	2.502	5.028	189	159	348	2.715	2.661
Forlì	5.237	5.665	10.902	337	368	705	5.574	6.036
EMILIA-ROMAGNA	43.241	44.062	87.303	2.406	2.108	4.514	45.647	46.170
Massa-Carrara	1.671	1.731	3.402	179	144	323	1.850	1.875
Lucca	3.614	3.834	7.448	312	340	652	3.926	4.174
Pistoia	2.839	2.953	5.792	148	197	345	2.987	3.150
Firenze	12.127	12.237	24.364	745	752	1.497	12.872	12.988
Livorno	3.550	3.160	6.710	190	183	373	3.740	3.343
Pisa	4.530	4.603	9.133	209	151	360	4.739	4.754
Arezzo	2.685	2.969	5.654	83	105	188	2.768	3.074
Siena	2.895	3.014	5.909	206	148	354	3.101	3.162
Grosseto	2.315	2.375	4.690	135	128	263	2.450	2.500
TOSCANA	36.226	36.876	73.102	2.207	2.148	4.355	38.433	39.024
Perugia	4.753	5.430	10.183	919	622	1.541	5.672	6.052
Terni	1.566	1.711	3.277	143	95	238	1.709	1.800
UMBRIA	6.319	7.141	13.460	1.062	717	1.779	7.381	7.858

amento di residenza secondo il sesso

1981

CANCELLATI									
MF	Per l'interno			Per l'estero			Totale		
	M	F	MF	M	F	MF	M	F	MF
69.728	39.733	38.334	78.067	846	677	1.523	40.579	39.011	79.590
12.334	5.650	5.881	11.531	181	133	314	5.831	6.014	11.845
14.459	6.413	6.380	12.793	256	170	426	6.669	6.550	13.219
16.714	6.721	7.362	14.083	60	63	123	6.781	7.425	14.206
6.451	2.603	2.841	5.444	48	44	92	2.651	2.885	5.536
12.961	5.603	5.784	11.387	92	55	147	5.695	5.839	11.534
132.647	66.723	66.582	133.305	1.483	1.142	2.625	68.206	67.724	135.930
3.029	1.561	1.383	2.944	16	26	42	1.577	1.409	2.986
25.646	11.296	11.425	22.721	377	266	643	11.673	11.691	23.364
25.420	10.206	10.775	20.981	306	288	594	10.512	11.063	21.575
4.969	2.089	2.433	4.522	89	58	147	2.178	2.491	4.669
107.863	53.574	53.512	107.086	2.183	1.655	3.838	55.757	55.167	110.924
25.099	10.770	11.732	22.502	380	276	656	11.150	12.008	23.158
26.426	11.122	12.271	23.393	235	196	431	11.357	12.467	23.824
13.554	6.004	6.119	12.123	140	86	226	6.144	6.205	12.349
7.980	3.340	3.530	6.870	181	49	230	3.521	3.579	7.100
10.842	4.439	5.000	9.439	54	54	108	4.493	5.054	9.547
247.799	112.840	116.797	229.637	3.945	2.928	6.873	116.785	119.725	236.510
8.433	4.032	4.461	8.493	376	270	646	4.408	4.731	9.139
10.461	4.125	5.077	9.202	187	149	336	4.312	5.226	9.538
18.894	8.157	9.538	17.695	563	419	982	8.720	9.957	18.677
18.613	7.740	8.865	16.605	140	154	294	7.880	9.019	16.899
18.576	7.369	8.798	16.167	362	291	653	7.731	9.089	16.820
4.764	2.109	2.461	4.570	119	69	188	2.228	2.530	4.758
17.841	6.659	8.280	14.939	337	223	560	6.996	8.503	15.499
14.164	6.524	7.229	13.753	236	115	351	6.760	7.344	14.104
18.234	7.376	8.857	16.233	146	104	250	7.522	8.961	16.483
5.625	2.460	3.002	5.462	23	17	40	2.483	3.019	5.502
97.817	40.237	47.492	87.729	1.363	973	2.336	41.600	48.465	90.065
7.666	2.776	3.115	5.891	220	183	403	2.996	3.298	6.294
13.351	5.389	5.821	11.210	345	283	628	5.734	6.104	11.838
3.458	1.670	1.640	3.310	82	49	131	1.752	1.689	3.441
4.008	1.875	1.621	3.496	182	131	313	2.057	1.752	3.809
28.483	11.710	12.197	23.907	829	646	1.475	12.539	12.843	25.382
7.109	2.855	2.994	5.849	189	127	316	3.044	3.121	6.165
9.084	3.822	4.134	7.956	106	88	194	3.928	4.222	8.150
19.830	9.190	9.469	18.659	710	442	1.152	9.900	9.911	19.811
7.600	3.418	3.311	6.729	260	212	472	3.678	3.523	7.201
43.623	19.285	19.908	39.193	1.265	869	2.134	20.550	20.777	41.327
7.321	3.241	3.400	6.641	96	93	189	3.337	3.493	6.830
10.302	4.246	4.277	8.523	154	106	260	4.400	4.383	8.783
10.987	4.409	4.499	8.908	63	46	109	4.472	4.545	9.017
16.835	6.203	6.313	12.516	101	70	171	6.304	6.383	12.687
22.831	9.650	9.572	19.222	226	178	404	9.876	9.750	19.626
6.558	2.941	3.237	6.178	76	52	128	3.017	3.289	6.306
5.376	2.266	2.437	4.703	88	55	143	2.354	2.492	4.846
11.607	4.543	4.945	9.488	209	189	398	4.752	5.134	9.886
91.817	37.499	38.680	76.179	1.013	789	1.802	38.512	39.469	77.981
3.725	1.611	1.695	3.306	70	47	117	1.681	1.742	3.423
8.100	3.261	3.537	6.798	111	56	167	3.372	3.593	6.965
6.137	2.400	2.532	4.932	42	47	89	2.442	2.579	5.021
25.861	11.095	11.092	22.187	187	167	354	11.282	11.259	22.541
7.083	3.027	2.741	5.768	45	36	81	3.072	2.777	5.849
9.493	4.069	3.950	8.019	87	53	140	4.156	4.003	8.159
5.842	2.315	2.594	4.909	31	33	64	2.346	2.627	4.973
6.263	2.626	2.649	5.275	27	23	50	2.653	2.672	5.325
4.953	2.140	2.193	4.333	55	35	90	2.195	2.228	4.423
77.457	32.544	32.983	65.527	655	497	1.152	33.199	33.480	66.679
11.724	4.049	4.586	8.635	96	76	172	4.145	4.662	8.807
3.515	1.596	1.651	3.247	42	16	58	1.638	1.667	3.305
15.239	5.645	6.237	11.882	138	92	230	5.783	6.329	12.112

PROVINCE — REGIONI	ISCRITTI							
	Dall'interno			Dall'estero			Totale	
	M	F	MF	M	F	MF	M	F
Pesaro e Urbino	3.081	3.388	6.469	322	272	594	3.403	3.660
Ancona	4.005	4.289	8.294	440	232	672	4.445	4.521
Macerata	2.604	2.948	5.552	260	187	447	2.864	3.135
Ascoli Piceno	3.405	3.868	7.273	236	182	418	3.641	4.050
MARCHE	13.095	14.493	27.588	1.258	873	2.131	14.353	15.366
Viterbo	3.333	3.534	6.867	95	101	196	3.428	3.635
Rieti	1.864	2.054	3.918	53	50	103	1.917	2.104
Roma	39.470	38.369	77.839	3.560	3.599	7.159	43.030	41.968
Latina	5.704	6.113	11.817	469	439	908	6.173	6.552
Frosinone	4.481	5.069	9.550	670	664	1.334	5.151	5.733
LAZIO	54.852	55.139	109.991	4.847	4.853	9.700	59.699	59.992
L'Aquila	2.637	3.066	5.703	352	339	691	2.989	3.405
Teramo	3.015	3.379	6.394	429	410	839	3.444	3.789
Pescara	3.708	3.959	7.667	598	492	1.090	4.306	4.451
Chieti	4.204	4.486	8.690	810	670	1.480	5.014	5.156
ABRUZZI	13.564	14.890	28.454	2.189	1.911	4.100	15.753	16.801
Isernia	1.065	1.082	2.147	157	171	328	1.222	1.253
Campobasso	2.198	2.397	4.595	412	421	833	2.610	2.818
MOLISE	3.263	3.479	6.742	569	592	1.161	3.832	4.071
Caserta	11.111	11.729	22.840	565	572	1.137	11.676	12.301
Benevento	2.704	3.054	5.758	265	262	527	2.969	3.316
Napoli	33.642	34.571	68.213	942	816	1.758	34.584	35.387
Avellino	5.058	5.215	10.273	446	462	908	5.504	5.677
Salerno	11.861	12.622	24.483	685	615	1.300	12.546	13.237
CAMPANIA	64.376	67.191	131.567	2.903	2.727	5.630	67.279	69.918
Foggia	5.441	5.717	11.158	696	707	1.403	6.137	6.424
Bari	11.906	11.825	23.731	1.507	1.260	2.767	13.413	13.085
Taranto	5.943	5.780	11.723	296	258	554	6.239	6.038
Brindisi	2.850	2.959	5.809	408	347	755	3.258	3.306
Lecce	6.377	7.207	13.584	886	840	1.726	7.263	8.047
PUGLIA	32.517	33.488	66.005	3.793	3.412	7.205	36.310	36.900
Potenza	3.343	3.399	6.742	236	212	448	3.579	3.611
Matera	1.749	1.655	3.404	170	127	297	1.919	1.782
BASILICATA	5.092	5.054	10.146	406	339	745	5.498	5.393
Cosenza	8.593	8.904	17.497	1.540	1.441	2.981	10.133	10.345
Catanzaro	6.839	6.577	13.416	598	552	1.150	7.437	7.129
Reggio di Calabria	5.251	4.966	10.217	526	424	950	5.777	5.390
CALABRIA	20.683	20.447	41.130	2.664	2.417	5.081	23.347	22.864
Trapani	4.238	4.209	8.447	709	502	1.211	4.947	4.711
Palermo	13.058	12.886	25.944	1.368	1.274	2.642	14.426	14.160
Messina	7.487	7.829	15.316	838	745	1.583	8.325	8.574
Agrigento	3.664	3.664	7.328	1.117	1.051	2.168	4.781	4.715
Caltanissetta	2.219	2.217	4.436	708	553	1.261	2.927	2.770
Enna	1.618	1.705	3.323	388	449	837	2.006	2.154
Catania	15.391	16.014	31.405	1.370	1.239	2.609	16.761	17.253
Ragusa	2.049	2.124	4.173	466	439	905	2.515	2.563
Siracusa	4.482	4.243	8.725	828	775	1.603	5.310	5.018
SICILIA	54.206	54.891	109.097	7.792	7.027	14.819	61.998	61.918
Sassari	4.990	4.909	9.899	357	253	610	5.347	5.162
Nuoro	2.841	2.676	5.517	318	261	579	3.159	2.937
Oristano	1.864	1.976	3.840	113	92	205	1.977	2.068
Cagliari	8.887	9.137	18.024	474	348	822	9.361	9.485
SARDEGNA	18.582	18.698	37.280	1.262	954	2.216	19.844	19.652
ITALIA	632.690	653.408	1.286.098	47.827	43.668	91.495	680.517	697.076
— SETTENTRIONALE	309.915	321.621	631.536	16.875	15.698	32.573	326.790	337.319
<i>Nord-occidentale</i>	<i>202.539</i>	<i>205.501</i>	<i>408.040</i>	<i>9.792</i>	<i>9.266</i>	<i>19.058</i>	<i>212.331</i>	<i>214.767</i>
<i>Nord-orientale</i>	<i>107.376</i>	<i>116.120</i>	<i>223.496</i>	<i>7.083</i>	<i>6.432</i>	<i>13.515</i>	<i>114.459</i>	<i>122.552</i>
— CENTRALE	110.492	113.649	224.141	9.374	8.591	17.965	119.866	122.240
— MERIDIONALE	139.495	144.549	284.044	12.524	11.398	23.922	152.019	155.947
— INSULARE	72.788	73.589	146.377	9.054	7.981	17.035	81.842	81.570

amento di residenza secondo il sesso

981

CANCELLATI									
MF	Per l'interno			Per l'estero			Totale		
	M	F	MF	M	F	MF	M	F	MF
7.063	2.671	3.017	5.688	213	123	336	2.884	3.140	6.024
8.966	3.688	3.898	7.586	113	77	190	3.801	3.975	7.776
5.999	2.564	2.802	5.366	69	52	121	2.633	2.854	5.487
7.691	3.418	3.858	7.276	65	40	105	3.483	3.898	7.381
29.719	12.341	13.575	25.916	460	292	752	12.801	13.867	26.668
7.063	2.723	2.745	5.468	37	18	55	2.760	2.763	5.523
4.021	1.720	1.805	3.525	13	5	18	1.733	1.810	3.543
84.998	36.751	36.467	73.218	1.746	1.202	2.948	38.497	37.669	76.166
12.725	4.614	4.730	9.344	145	138	283	4.759	4.868	9.627
10.884	4.384	4.924	9.308	228	200	428	4.612	5.124	9.736
119.691	501.92	50.671	100.863	2.169	1.563	3.732	52.361	52.234	104.595
6.394	3.041	3.315	6.356	200	142	342	3.241	3.457	6.698
7.233	2.780	3.173	5.953	291	209	500	3.071	3.382	6.453
8.757	3.672	4.040	7.712	352	236	588	4.024	4.276	8.300
10.170	3.726	3.812	7.538	403	274	677	4.129	4.086	8.215
32.554	13.219	14.340	27.559	1.246	861	2.107	14.465	15.201	29.666
2.475	1.155	1.237	2.392	64	37	101	1.219	1.274	2.493
5.428	2.473	2.669	5.142	116	81	197	2.589	2.750	5.339
7.903	3.628	3.906	7.534	180	118	298	3.808	4.024	7.832
23.977	10.663	10.953	21.616	148	99	247	10.811	11.052	21.863
6.285	3.279	3.707	6.986	93	87	180	3.372	3.794	7.166
69.971	40.268	41.166	81.434	553	413	966	40.821	41.579	82.400
11.181	5.948	6.427	12.375	252	233	485	6.200	6.660	12.860
25.783	13.584	14.295	27.879	193	152	345	13.777	14.447	28.224
137.197	73.742	76.548	150.290	1.239	984	2.223	74.981	77.532	152.513
12.561	6.436	6.569	13.005	640	429	1.069	7.076	6.998	14.074
26.498	12.491	12.071	24.562	1.032	757	1.789	13.523	12.828	26.351
12.277	6.227	5.917	12.144	157	104	261	6.384	6.021	12.405
6.564	3.145	3.173	6.318	504	363	867	3.649	3.536	7.185
15.310	6.876	7.664	14.540	729	505	1.234	7.605	8.169	15.774
73.210	35.175	35.394	70.569	3.062	2.158	5.220	38.237	37.552	75.789
7.190	4.573	4.732	9.305	123	88	211	4.696	4.820	9.516
3.701	2.195	2.031	4.226	107	94	201	2.302	2.125	4.427
10.891	6.768	6.763	13.531	230	182	412	6.998	6.945	13.943
20.478	9.109	9.529	18.638	453	397	850	9.562	9.926	19.488
14.566	8.446	8.230	16.676	506	369	875	8.952	8.599	17.551
11.167	6.769	6.235	13.004	472	383	855	7.241	6.618	13.859
46.211	24.324	23.994	48.318	1.431	1.149	2.580	25.755	25.143	50.898
9.658	4.556	4.326	8.882	166	118	284	4.722	4.444	9.166
28.586	12.926	12.666	25.592	534	393	927	13.460	13.059	26.519
16.899	8.702	8.558	17.260	543	367	910	9.245	8.925	18.170
9.496	4.349	4.263	8.612	1.253	947	2.200	5.602	5.210	10.812
5.697	2.879	2.851	5.730	752	566	1.318	1.631	3.417	7.048
4.160	2.018	2.150	4.168	233	203	436	2.251	2.353	4.604
34.014	16.228	16.293	32.521	1.066	743	1.809	17.294	17.036	34.330
5.078	1.924	1.933	3.857	232	160	392	2.156	2.093	4.249
10.328	4.651	4.237	8.888	548	401	949	5.199	4.638	9.837
123.916	58.233	57.277	115.510	5.327	3.898	9.225	63.560	61.175	124.735
10.509	4.628	4.551	9.179	214	86	300	4.842	4.637	9.479
6.096	3.383	3.330	6.713	172	91	263	3.555	3.421	6.976
4.045	1.765	1.947	3.712	78	44	122	1.843	1.991	3.834
18.846	9.091	9.315	18.406	326	162	488	9.417	9.477	18.894
39.496	18.867	19.143	38.010	790	383	1.173	19.657	19.526	39.183
1.377.593	632.690	653.408	1.286.098	27.404	19.969	47.373	660.094	673.377	1.333.471
664.109	298.012	312.577	610.589	10.477	7.792	18.269	308.489	320.369	628.858
427.098	200.409	204.670	405.079	6.709	4.965	11.674	207.118	209.635	416.753
237.011	97.603	107.907	205.510	3.768	2.827	6.595	101.371	110.734	212.105
242.106	100.722	103.466	204.188	3.422	2.444	5.866	104.144	105.910	210.054
307.966	156.856	160.945	317.801	7.388	5.452	12.840	164.244	166.397	330.641
163.412	77.100	76.420	153.520	6.117	4.281	10.398	83.217	80.701	163.918

Tav. 11 — Iscritti e cancellati per trasferimento di residenza nell'ambito di ciascuna

ANNO

PROVINCE — REGIONI	Dall'interno			TOTALE
	da Comuni della stessa provincia	da province della stessa regione	da altre regioni	
Torino	44.379	4.094	18.297	66.770
Vercelli	7.289	1.813	2.775	11.877
Novara	7.331	1.066	5.463	13.860
Cuneo	9.409	3.654	3.316	16.379
Asti	2.393	2.522	1.378	6.293
Alessandria	6.417	1.626	4.587	12.630
PIEMONTE	77.218	14.775	35.816	127.809
VALLE D'AOSTA	1.728	—	1.188	2.916
Varese	13.848	4.063	6.739	24.650
Como	13.402	6.022	5.146	24.570
Sondrio	3.165	868	715	4.748
Milano	58.552	9.225	33.478	101.255
Bergamo	16.774	4.047	3.556	24.377
Brescia	17.739	3.196	4.615	25.550
Pavia	7.163	2.378	3.594	13.135
Cremona	3.960	2.302	1.504	7.766
Mantova	6.142	1.600	2.907	10.649
LOMBARDIA	140.745	33.701	62.254	236.700
Bolzano-Bozen	5.921	344	1.476	7.741
Trento	6.425	602	2.781	9.808
TRENTINO-ALTO ADIGE	12.346	946	4.257	17.549
Verona	12.250	1.282	4.455	17.987
Vicenza	12.415	2.287	2.995	17.697
Belluno	2.525	515	1.243	4.283
Treviso	10.446	3.043	3.194	16.683
Venezia	6.830	2.709	3.812	13.351
Padova	10.213	3.538	3.681	17.432
Rovigo	2.974	814	1.756	5.544
VENETO	57.653	14.188	21.136	92.977
Pordenone	3.518	543	2.792	6.853
Udine	7.629	1.181	3.320	12.130
Gorizia	1.595	721	920	3.236
Trieste	1.189	474	1.785	3.448
FRIULI-VENEZIA GIULIA	13.931	2.919	8.817	25.667
Imperia	3.138	501	2.886	6.525
Savona	4.284	840	3.634	8.738
Genova	8.400	1.268	8.568	18.236
La Spezia	3.129	579	3.388	7.096
LIGURIA	18.951	3.188	18.476	40.615
Piacenza	4.162	406	2.406	6.974
Parma	5.668	950	2.950	9.568
Reggio nell'Emilia	5.509	1.440	3.559	10.508
Modena	7.919	2.408	5.916	16.243
Bologna	12.901	2.483	6.563	21.947
Ferrara	3.008	939	2.186	6.133
Ravenna	2.061	1.034	1.933	5.028
Forlì	5.925	1.244	3.733	10.902
EMILIA-ROMAGNA	47.153	10.904	29.246	87.303
Massa-Carrara	1.204	460	1.738	3.402
Lucca	4.198	1.435	1.815	7.448
Pistoia	2.616	1.348	1.828	5.792
Firenze	13.306	3.147	7.911	24.364
Livorno	2.157	1.513	3.040	6.710
Pisa	4.416	2.050	2.667	9.133
Arezzo	2.820	1.106	1.728	5.654
Siena	3.127	980	1.802	5.909
Grosseto	2.060	723	1.907	4.690
TOSCANA	35.904	12.762	24.436	73.102
Perugia	5.124	421	4.638	10.183
Terni	1.284	236	1.757	3.277
UMBRIA	6.408	657	6.395	13.460

provincia, tra province della stessa regione, tra diverse regioni e con l'estero

1981

FTI		CANCELLATI					
dal- l'estero	TOTALE	Per l'interno			TOTALE	per l'estero	TOTALE
		per Comuni della stessa provincia	per province della stessa regione	per altre regioni			
2.958	69.728	44.379	7.277	26.411	78.067	1.523	79.590
457	12.334	7.289	1.620	2.622	11.531	314	11.845
599	14.459	7.331	905	4.557	12.793	426	13.219
335	16.714	9.409	2.054	2.620	14.083	123	14.206
158	6.451	2.393	1.669	1.382	5.444	92	5.536
331	12.961	6.417	1.250	3.720	11.387	147	11.534
4.838	132.647	77.218	14.775	41.312	133.305	2.625	135.930
113	3.029	1.728	—	1.216	2.944	42	2.986
996	25.646	13.848	3.321	5.552	22.721	643	23.364
850	25.420	13.402	3.708	3.871	20.981	594	21.575
221	4.969	3.165	821	536	4.522	147	4.669
6.608	107.863	58.552	15.041	33.493	107.086	3.838	110.924
722	25.099	16.774	3.339	2.389	22.502	656	23.158
876	26.426	17.739	2.673	2.981	23.393	431	23.824
419	13.554	7.163	1.897	3.063	12.123	226	12.349
214	7.980	3.960	1.746	1.164	6.870	230	7.100
193	10.842	6.142	1.155	2.142	9.439	108	9.547
11.099	247.799	140.745	33.701	55.191	229.637	6.873	236.510
692	8.433	5.921	602	1.970	8.493	646	9.139
653	10.461	6.425	344	2.433	9.202	336	9.538
1.345	18.894	12.346	946	4.403	17.695	982	18.677
626	18.613	12.250	1.190	3.165	16.605	294	16.899
879	18.576	12.415	1.907	1.845	16.167	653	16.820
481	4.764	2.525	872	1.173	4.570	188	4.758
1.158	17.841	10.446	2.166	2.327	14.939	560	15.499
813	14.164	6.830	3.660	3.263	13.753	351	14.104
802	18.234	10.213	3.404	2.616	16.233	250	16.483
81	5.625	2.974	989	1.499	5.462	40	5.502
4.840	97.817	57.653	14.188	15.888	87.729	2.336	90.065
813	7.666	3.518	498	1.875	5.891	403	6.294
1.221	13.351	7.629	938	2.643	11.210	628	11.838
222	3.458	1.595	820	895	3.310	131	3.441
560	4.008	1.189	663	1.644	3.496	313	3.809
2.816	28.483	13.931	2.919	7.057	23.907	1.475	25.382
584	7.109	3.138	551	2.160	5.849	316	6.165
326	9.084	4.284	837	2.835	7.956	194	8.150
1.594	19.830	8.400	1.285	8.974	18.659	1.152	19.811
504	7.600	3.129	515	3.085	6.729	472	7.201
3.008	43.623	18.951	3.188	17.054	39.193	2.134	41.327
347	7.321	4.162	464	2.015	6.641	189	5.830
734	10.302	5.668	1.094	1.761	8.523	260	8.783
479	10.987	5.509	1.523	1.876	8.908	109	9.017
592	16.835	7.919	1.598	2.999	12.516	171	12.687
884	22.831	12.901	2.452	3.869	19.222	404	19.626
425	6.558	3.008	1.341	1.829	6.178	128	6.306
348	5.376	2.061	1.379	1.263	4.703	143	4.846
705	11.607	5.925	1.053	2.510	9.488	398	9.886
4.514	91.817	47.153	10.904	18.122	76.179	1.802	77.981
323	3.725	1.204	523	1.579	3.306	117	3.423
652	8.100	4.198	1.339	1.261	6.798	167	6.965
345	6.137	2.616	1.180	1.136	4.932	89	5.021
1.497	25.861	13.306	3.498	5.383	22.187	354	22.541
373	7.083	2.157	1.500	2.111	5.768	81	5.849
360	9.493	4.416	1.914	1.689	8.019	140	8.159
188	5.842	2.820	970	1.119	4.909	64	4.973
354	6.263	3.127	1.055	1.093	5.275	50	5.325
263	4.953	2.060	783	1.490	4.333	90	4.423
4.335	77.457	35.904	12.762	16.861	65.527	1.152	66.679
1.541	11.724	5.124	236	3.275	8.635	172	8.807
238	3.515	1.284	421	1.542	3.247	58	3.305
1.779	15.239	6.408	657	4.817	11.882	230	12.112

Segue Tav. 11 — Iscritti e cancellati per trasferimento di residenza nell'ambito di ciascuna

ANNO

PROVINCE — REGIONI	ISCR			
	Dall'interno			TOTALE
	da Comuni della stessa provincia	da province della stessa regione	da altre regioni	
Pesaro e Urbino	3.564	528	2.377	6.469
Ancona	4.519	1.069	2.706	8.294
Macerata	2.978	990	1.584	5.552
Ascoli Piceno	4.721	548	2.004	7.273
MARCHE	15.782	3.135	8.671	27.588
Viterbo	2.535	2.538	1.794	6.867
Rieti	1.319	1.781	818	3.918
Roma	36.972	6.588	34.279	77.839
Latina	4.696	3.486	3.635	11.817
Frosinone	5.102	2.188	2.260	9.550
LAZIO	50.624	16.581	42.786	109.991
L'Aquila	2.515	521	2.667	5.703
Teramo	3.658	678	2.058	6.394
Pescara	3.677	1.798	2.192	7.667
Chieti	4.003	1.719	2.968	8.690
ABRUZZI	13.853	4.716	9.885	28.454
Isernia	925	130	1.092	2.147
Campobasso	2.487	199	1.909	4.595
MOLISE	3.412	329	3.001	6.742
Caserta	11.632	5.961	5.247	22.840
Benevento	2.626	1.479	1.653	5.758
Napoli	51.763	6.038	10.412	68.213
Avellino	5.000	2.401	2.872	10.273
Salerno	14.849	3.513	6.121	24.483
CAMPANIA	85.870	19.392	26.305	131.567
Foggia	4.862	853	5.443	11.158
Bari	13.328	2.637	7.766	23.731
Taranto	5.265	2.063	4.395	11.723
Brindisi	1.778	1.882	2.149	5.809
Lecce	8.009	1.767	3.808	13.584
PUGLIA	33.242	9.202	23.561	66.005
Potenza	3.052	186	3.504	6.742
Matera	1.454	213	1.737	3.404
BASILICATA	4.506	399	5.241	10.146
Cosenza	11.877	866	4.754	17.497
Catanzaro	6.740	1.286	5.390	13.416
Reggio di Calabria	4.843	801	4.573	10.217
CALABRIA	23.460	2.953	14.717	41.130
Trapani	4.562	1.543	2.342	8.447
Palermo	13.722	4.735	7.487	25.944
Messina	9.202	2.119	3.995	15.316
Agrigento	3.477	1.854	1.997	7.328
Caltanissetta	1.261	1.550	1.625	4.436
Enna	903	1.267	1.153	3.323
Catania	22.552	4.165	4.688	31.405
Ragusa	1.602	1.442	1.129	4.173
Siracusa	4.059	2.265	2.401	8.725
SICILIA	61.340	20.940	26.817	109.097
Sassari	5.310	1.668	2.921	9.899
Nuoro	2.248	1.500	1.769	5.517
Oristano	1.297	1.258	1.285	3.840
Cagliari	11.713	2.258	4.053	18.024
SARDEGNA	20.568	6.684	10.028	37.280
ITALIA	724.694	178.371	383.033	1.286.098
— SETTENTRIONALE	369.725	80.621	181.190	631.536
<i>Nord-occidentale</i>	<i>238.642</i>	<i>51.664</i>	<i>117.734</i>	<i>408.040</i>
<i>Nord-orientale</i>	<i>131.083</i>	<i>28.957</i>	<i>63.456</i>	<i>223.496</i>
— CENTRALE	108.718	33.135	82.288	224.141
— MERIDIONALE	164.343	36.991	82.710	284.044
— INSULARE	81.908	27.624	36.845	146.377

provincia, tra province della stessa regione, tra diverse regioni e con l'estero

1981

TTI		CANCELLATI						
dal- l'estero	TOTALE	Per l'interno				TOTALE	per l'estero	TOTALE
		per Comuni della stessa provincia	per province della stessa regione	per altre regioni				
594	7.063	3.564	427	1.697	5.688	336	6.024	
672	8.966	4.519	1.049	2.018	7.586	190	7.776	
447	5.999	2.978	1.009	1.379	5.366	121	5.487	
418	7.691	4.721	650	1.905	7.276	105	7.381	
2.131	29.719	15.782	3.135	6.999	25.916	752	26.668	
196	7.063	2.535	1.664	1.269	5.468	55	5.523	
103	4.021	1.319	1.535	671	3.525	18	3.543	
7.159	84.998	36.972	8.785	27.461	73.218	2.948	76.166	
908	12.725	4.696	2.261	2.387	9.344	283	9.627	
1.334	10.884	5.102	2.336	1.870	9.308	428	9.736	
9.700	119.691	50.624	16.581	33.658	100.863	3.732	104.595	
691	6.394	2.515	698	3.143	6.356	342	6.698	
839	7.233	3.658	674	1.621	5.953	500	6.453	
1.090	8.757	3.677	2.109	1.926	7.712	588	8.300	
1.480	10.170	4.003	1.235	2.300	7.538	677	8.215	
4.100	32.554	13.853	4.716	8.990	27.559	2.107	29.666	
328	2.475	925	199	1.268	2.392	101	2.493	
833	5.428	2.487	130	2.525	5.142	197	5.339	
1.161	7.903	3.412	329	3.793	7.534	298	7.832	
1.137	23.977	11.632	2.933	7.051	21.616	247	21.863	
527	6.285	2.626	1.367	2.993	6.968	180	7.166	
1.758	69.971	51.763	9.667	20.004	81.434	966	82.400	
908	11.181	5.000	2.313	5.062	12.375	485	12.860	
1.300	25.783	14.849	3.112	9.918	27.879	345	28.224	
5.630	137.197	85.870	19.392	45.028	150.290	2.223	152.513	
1.403	12.561	4.862	1.125	7.018	13.005	1.069	14.074	
2.767	26.498	13.328	2.403	8.831	24.562	1.789	26.351	
554	12.277	5.265	2.006	4.873	12.144	261	12.405	
755	6.564	1.778	1.860	2.680	6.318	867	7.185	
1.726	15.310	8.009	1.808	4.723	14.540	1.234	15.774	
7.205	73.210	33.242	9.202	28.125	70.569	5.220	75.789	
448	7.190	3.052	213	6.040	9.305	211	9.516	
297	3.701	1.454	186	2.586	4.226	201	4.427	
745	10.891	4.506	399	8.626	13.531	412	13.943	
2.981	20.478	11.877	813	5.948	18.638	850	19.488	
1.150	14.566	6.740	1.203	8.733	16.676	875	17.551	
950	11.167	4.843	937	7.224	13.004	855	13.859	
5.081	46.211	23.460	2.953	21.905	48.318	2.580	50.898	
1.211	9.658	4.562	1.595	2.725	8.882	284	9.166	
2.642	28.586	13.722	3.715	8.155	25.592	927	26.519	
1.583	16.899	9.202	2.554	5.504	17.260	910	18.170	
2.168	9.496	3.477	2.475	2.660	8.612	2.200	10.812	
1.261	5.697	1.261	1.995	2.474	5.730	1.318	7.048	
837	4.160	903	1.679	1.586	4.168	436	4.604	
2.609	34.014	22.552	3.771	6.198	32.521	1.809	34.330	
905	5.078	1.602	1.133	1.122	3.857	392	4.249	
1.603	10328	4.059	2.023	2.806	8.888	949	9.837	
14.819	123.916	61.340	20.940	33.230	115.510	9.225	124.735	
610	10.509	5.310	1.250	2.619	9.179	300	9.479	
579	6.096	2.248	2.304	2.161	6.713	263	6.976	
205	4.045	1.297	1.084	1.331	3.712	122	3.834	
822	18.846	11.713	2.046	4.647	18.406	488	18.894	
2.216	39.496	20.568	6.684	10.758	38.010	1.173	39.183	
91.495	1.377.593	724.694	178.371	383.033	1.286.098	47.373	1.333.471	
32.573	664.109	369.725	80.621	160.243	610.589	18.269	628.858	
19.058	427.098	238.642	51.664	114.773	405.079	11.674	416.753	
13.515	237.011	131.083	28.957	45.470	205.510	6.595	212.105	
17.965	242.106	108.718	33.135	62.335	104.188	5.866	210.054	
23.922	307.966	164.343	36.991	116.467	317.801	12.840	330.641	
17.035	163.412	81.908	27.624	43.988	153.520	10.398	163.918	

Tav. 12 — Iscritti e cancellati per trasferimento di reside

ANNC

PROVINCE E REGIONI DI CANCELLAZIONE (Provenienza)	PROVINCE E REGION											
	Torino	Vercelli	Novara	Cuneo	Asti	Ales- sandra	Piemonte	Valle d'Aosta	Varese	Como	Sondrio	Milano
TORINO	44.379	1.137	407	3.091	1.877	765	51.656	354	186	168	12	984
VERCELLI	780	7.289	519	65	36	220	8.909	36	71	43	1	263
NOVARA	318	418	7.331	58	23	88	8.236	18	464	87	15	727
CUNEO	1.611	40	40	9.409	221	142	11.463	17	28	34	9	145
ASTI	901	50	15	292	2.393	411	4.062	13	25	6	—	123
ALESSANDRIA	484	168	85	148	365	6.417	7.667	15	41	22	7	383
PIEMONTE	48.473	9.102	8.397	13.063	4.915	8.043	91.993	453	815	360	44	2.625
VALLE D'AOSTA	364	53	32	32	14	27	522	1.728	6	5	7	48
VARESE	101	65	473	23	11	36	709	4	13.848	690	32	2.134
COMO	93	26	62	30	12	36	259	7	558	13.402	290	2.058
SONDRIO	22	7	8	3	2	6	48	8	36	269	3.165	338
MILANO	751	298	1.098	140	138	410	2.835	74	3.163	4.147	394	58.552
BERGAMO	83	23	43	30	14	17	210	9	81	672	34	1.461
BRESCIA	71	6	49	21	5	24	176	6	78	68	85	723
PAVIA	105	114	300	13	10	330	872	2	93	110	21	1.407
CREMONA	26	18	21	4	4	9	82	2	35	46	8	807
MANTOVA	33	7	5	12	4	8	69	—	19	20	4	297
LOMBARDIA	1.285	564	2.059	276	200	876	5.260	112	17.911	19.424	4.033	67.777
BOLZANO-BOZEN	42	8	12	12	7	10	91	9	25	15	17	102
TRENTO	29	10	21	10	2	6	78	7	30	36	13	277
TRENTINO-A. A.	71	18	33	22	9	16	169	16	55	51	30	379
VERONA	69	19	23	13	1	22	147	—	40	28	16	283
VICENZA	68	33	14	5	—	8	128	3	28	39	9	150
BELLUNO	52	11	10	5	—	3	81	—	25	3	7	131
TREVISO	64	20	15	12	—	16	127	2	27	36	7	180
VENEZIA	87	26	34	13	7	12	179	3	55	44	3	318
PADOVA	86	18	10	14	8	12	148	7	44	47	8	298
ROVIGO	70	16	16	8	1	13	124	—	14	24	1	144
VENETO	496	143	122	70	17	86	934	15	233	221	51	1.504
PORDENONE	37	4	10	18	1	1	71	1	8	25	—	105
UDINE	68	15	16	18	1	9	127	8	27	26	7	180
GORIZIA	12	4	2	—	—	3	21	5	6	5	3	82
TRIESTE	35	6	6	6	1	4	58	1	12	29	6	148
FRIULI-V.G.	152	29	34	42	3	17	277	15	53	85	16	515
IMPERIA	317	20	21	130	25	56	569	10	42	29	7	251
SAVONA	427	29	46	288	48	182	1.020	13	24	46	14	330
GENOVA	359	54	86	237	178	1.218	2.132	26	104	92	23	938
LA SPEZIA	48	9	1	20	5	27	110	3	20	13	—	200
LIGURIA	1.151	112	154	675	256	1.483	3.831	52	190	180	44	1.719
PIACENZA	37	13	12	2	10	18	92	—	34	22	4	618
PARMA	44	4	6	8	1	12	75	1	20	22	3	270
REGGIO NELL'EMILIA	27	11	7	6	3	7	61	—	10	12	2	160
MODENA	42	23	15	11	9	15	115	6	18	28	3	182
BOLOGNA	87	8	14	9	6	13	137	3	44	35	1	259
FERRARA	83	11	12	6	1	13	126	6	17	12	—	146
RAVENNA	39	8	2	2	3	2	56	1	4	14	2	107
FORLÌ	41	17	13	2	1	6	80	15	21	18	2	224
EMILIA-ROM.	400	95	81	46	34	86	742	32	168	163	17	1.966
MASSA-CARRARA	55	3	14	6	3	9	90	1	23	14	3	154
LUCCA	51	—	7	4	4	6	72	4	14	5	1	141
PISTOIA	13	3	8	4	—	10	38	10	8	8	—	79
FIRENZE	108	14	28	23	3	28	204	8	49	42	4	285
LIVORNO	75	7	19	16	3	19	139	10	35	24	3	189
PISA	46	11	18	11	4	12	102	—	18	20	2	100
AREZZO	16	2	11	2	—	7	38	1	8	18	—	52
SIENA	18	2	8	5	—	8	41	—	13	14	—	52
GROSSETO	34	4	6	4	3	6	57	1	18	22	4	92
TOSCANA	416	46	119	75	20	105	781	35	186	167	17	1.144
PERUGIA	76	5	13	10	—	18	122	1	18	24	1	124
TERNI	21	3	8	—	7	4	43	—	9	8	—	66
UMBRIA	97	8	21	10	7	22	165	1	27	32	1	190

za, secondo la provincia di provenienza e di destinazione

981

I ISCRIZIONE (Destinazione)

Bergamo	Brescia	Pavia	Cremona	Mantova	Lombardia	Bolzano-Bozen	Trento	Trentino-Alto Adige	Verona	Vicenza	Belluno	Treviso	Venezia
98	150	166	62	65	1.891	54	79	133	122	214	81	227	197
34	15	93	14	16	550	—	19	19	22	38	4	12	13
49	64	194	24	21	1.645	12	33	45	30	37	12	21	32
12	36	13	1	8	286	8	14	22	15	9	4	21	41
6	11	11	6	8	196	4	—	4	4	—	6	13	14
14	15	431	19	7	939	4	10	14	15	19	4	18	16
213	291	908	126	125	5.507	82	155	237	208	317	111	312	313
11	14	1	—	2	94	11	7	18	5	15	7	7	2
136	85	117	61	66	17.169	22	54	76	56	81	20	46	52
529	101	76	57	39	17.110	14	46	60	37	59	13	60	40
50	69	20	18	21	3.986	6	29	35	16	15	5	13	3
2.202	1.289	1.947	1.279	620	73.593	84	387	471	558	368	202	395	416
16.774	702	90	251	48	20.113	5	31	36	69	34	14	38	33
814	17.739	69	338	498	20.412	30	162	192	193	67	18	36	41
97	92	7.163	53	24	9.060	3	19	22	22	3	1	12	16
172	356	38	3.960	284	5.706	1	18	19	16	15	—	20	21
47	502	21	245	6.142	7.237	5	42	47	420	40	2	18	18
20.821	20.935	9.541	6.262	7.742	174.446	170	788	958	1.387	682	275	638	640
18	53	7	1	36	274	5.921	602	6.523	194	88	86	38	62
26	154	18	21	29	604	344	6.425	6.769	270	136	80	54	87
44	207	25	22	65	878	6.265	7.027	13.292	464	224	166	92	149
28	257	13	11	480	1.156	38	179	217	12.250	469	29	104	112
25	52	10	6	25	344	16	87	103	417	12.415	63	394	189
5	25	3	2	4	205	72	82	154	62	143	2.525	377	125
28	64	4	19	25	390	28	49	77	78	330	197	10.446	988
46	41	20	13	25	565	46	67	113	179	308	131	1.619	6.830
44	93	26	14	37	611	35	65	100	382	954	77	516	1.084
16	17	21	8	122	367	21	26	47	164	83	18	33	211
192	549	97	73	718	3.638	256	555	811	13.532	14.702	3.040	13.489	9.539
7	11	4	12	2	174	13	17	30	20	48	48	385	294
24	50	7	7	28	356	40	30	70	72	77	59	173	202
7	8	1	11	6	129	17	16	33	37	32	11	41	33
6	7	10	11	1	230	9	24	33	19	36	11	53	75
44	76	22	41	37	889	79	87	166	148	193	129	652	664
26	37	40	14	6	452	—	16	16	7	8	5	3	19
68	40	31	15	12	580	4	13	17	27	16	4	7	14
92	94	122	22	29	1.516	18	69	87	56	30	30	49	27
12	50	8	1	8	312	6	3	9	10	8	7	9	23
198	221	201	52	55	2.860	28	101	129	100	62	46	68	83
30	34	175	122	47	1.086	3	14	17	18	9	3	3	14
16	57	26	91	48	553	4	11	15	42	10	12	1	7
22	21	10	16	310	563	5	4	9	37	2	7	11	11
29	40	8	16	240	564	12	36	48	83	24	8	14	14
33	70	8	14	59	523	16	34	50	53	36	9	43	38
15	27	16	10	66	309	9	21	30	45	27	5	20	32
15	21	15	7	2	187	3	20	23	28	3	3	11	35
29	39	7	8	19	367	4	22	26	13	18	14	37	23
189	309	265	284	791	4.152	56	162	218	319	129	61	140	174
20	34	7	10	7	272	4	3	7	12	9	5	—	17
6	16	8	3	2	196	3	4	7	16	2	2	5	4
2	6	4	1	—	108	3	4	7	9	1	4	8	13
24	35	6	10	14	469	15	22	37	44	37	4	41	22
19	13	1	3	7	294	1	12	13	6	14	4	15	36
12	7	10	8	5	182	3	7	10	5	11	3	9	15
10	3	1	1	3	96	14	15	29	5	8	6	12	12
2	6	1	1	1	90	4	13	17	9	5	2	5	5
13	20	3	5	2	179	4	—	4	5	3	3	5	12
108	140	41	42	41	1.886	51	80	131	111	90	33	100	136
24	22	7	2	3	225	6	20	26	1	11	7	15	4
15	12	7	5	6	128	—	—	—	8	5	1	5	14
39	34	14	7	9	353	6	20	26	9	16	8	20	10

Segue Tav. 12 — Iscritti e cancellati per trasferimento di reside
ANNO

PROVINCE E REGIONI DI CANCELLAZIONE (Provenienza)	PROVINCE E REGIONI											
	Padova	Rovigo	Veneto	Porde- none	Udine	Gorizia	Trieste	Friuli- Venezia G	Imperia	Savona	Genova	La Spezia
TORINO	271	268	1.380	136	199	37	64	436	674	910	468	71
VERCELLI	13	22	124	4	24	12	4	44	51	49	47	15
NOVARA	53	10	195	31	24	9	7	71	34	40	107	12
CUNEO	15	12	117	8	23	1	4	36	138	318	153	14
ASTI	9	8	54	9	4	5	1	19	45	74	120	10
ALESSANDRIA	25	6	103	6	17		7	30	70	225	728	15
PIEMONTE	386	326	1.973	194	291	64	87	636	1.012	1.616	1.623	137
VALLE D'AOSTA	12	—	48	—	4	1	6	11	17	16	47	4
VARESE	58	58	371	35	50	11	9	105	28	38	86	20
COHO	42	27	278	19	14	5	13	51	45	63	72	17
SONDRIO	17	2	71	2	11	—	—	13	4	7	18	1
MILANO	430	199	2.568	341	345	65	112	863	401	594	1.081	213
BERGAMO	27	11	226	23	11	4	8	46	30	32	85	12
BRESCIA	74	6	435	19	37	3	5	55	31	25	60	22
PAVIA	16	24	94	5	18	3	4	30	49	50	288	10
CREMONA	38	—	119	10	2	—	4	16	11	13	37	4
MANTOVA	45	57	600	4	19	2	2	27	15	15	20	2
LOMBARDIA	747	384	4.753	449	507	93	157	1.206	614	837	1.747	301
BOLZANO-BOZEN	63	12	543	25	39	1	6	71	3	2	22	10
TRENTO	92	17	736	16	25	4	16	61	18	8	34	6
TRENTINO-A. A.	155	29	1.279	41	64	5	22	132	21	10	56	16
VERONA	322	154	13.440	21	49	5	33	108	12	14	23	14
VICENZA	799	45	14.322	42	65	17	23	147	12	8	16	9
BELLUNO	159	6	3.397	66	83	11	23	183	9	2	17	2
TREVISO	547	26	12.612	423	176	13	45	657	4	8	26	15
VENEZIA	1.231	192	10.490	405	292	59	88	835	8	6	47	29
PADOVA	10.213	391	13.617	83	106	24	43	256	5	10	45	6
POVIGO	489	2.974	3.963	24	13	4	12	53	3	3	13	6
VENETO	13.751	3.788	71.841	1.064	784	124	267	2.239	53	51	187	81
PORDENONE	82	8	885	3.518	397	45	56	4.016	2	4	7	2
UDINE	128	15	786	402	7.629	351	185	8.567	13	14	22	8
GORIZIA	30	5	189	63	524	1.595	233	2.415	1	2	17	2
TRIESTE	86	6	266	78	260	325	1.189	1.852	8	6	34	3
FRIULI-V. G.	326	34	2.146	4.061	8.810	2.316	1.663	16.850	24	26	80	21
IMPERIA	10	3	55	2	5	—	11	18	3.138	259	257	35
SAVONA	13	—	81	5	10	4	5	24	245	4.284	562	30
GENOVA	54	15	261	27	36	14	30	107	231	540	8.400	514
LA SPEZZA	14	—	71	2	8	10	15	35	25	41	449	3.129
LIGURIA	91	18	468	36	59	28	61	184	3.639	5.124	9.668	3.708
PIACENZA	9	5	61	4	1	4	1	10	12	16	111	5
PARMA	16	6	94	—	23	1	2	26	17	8	119	40
REGGIO NELL'EMILIA	5	14	87	12	9	—	2	23	16	2	68	28
MODENA	26	25	194	6	7	3	6	24	11	15	56	18
BOLOGNA	50	72	301	15	43	15	9	82	19	6	48	4
FERRARA	61	383	573	10	15	4	7	36	6	5	33	8
RAVENNA	29	9	199	14	25	—	9	48	4	15	10	17
FORLI'	33	19	157	7	19	4	12	42	8	12	37	5
EMILIA-ROM.	229	533	1.576	70	142	31	48	291	95	79	482	125
MASSA-CARRARA	1	4	43	1	—	6	1	8	2	13	88	600
LUCCA	11	1	41	3	10	6	8	27	17	19	64	103
PISTOIA	8	4	47	1	11	3	—	15	9	5	20	8
FIRENZE	67	19	234	26	49	11	15	101	17	17	83	40
LIVORNO	29	6	110	7	9	8	3	27	6	12	65	58
PISA	10	1	54	8	17	1	8	34	16	10	41	44
AREZZO	4	—	47	3	4	2	2	11	1	1	36	1
SIENA	12	—	38	7	—	1	7	15	7	3	12	7
GROSSETO	5	—	33	3	19	1	—	23	4	8	48	13
TOSCANA	147	35	652	59	119	39	44	261	79	88	457	874
PERUGIA	15	5	58	10	9	1	12	32	7	1	36	16
TERNI	4	1	38	1	8	1	1	11	2	5	14	4
UMBRIA	19	6	96	11	17	2	13	43	9	6	50	20

nza, secondo la provincia di provenienza e di destinazione

1981

DI ISCRIZIONE (Destinazione)

Liguria	Piacenza	Parma	Reggio nell'Emilia	Modena	Bologna	Ferrara	Ravenna	Forlì	Emilia-Romagna	Massa-Carrara	Lucca	Pistoia	Firenze
2.123	101	127	56	186	154	213	78	165	1.080	86	119	34	215
162	19	17	11	17	18	27	2	15	126	10	12	13	20
193	28	24	16	31	26	17	6	30	178	9	17	8	31
623	14	4	9	29	23	5	9	17	110	4	9	—	27
249	—	18	5	15	12	6	8	10	74	2	6	6	8
1.038	32	55	9	21	29	6	5	16	173	11	7	2	10
4.388	194	245	106	299	262	274	108	253	1.741	122	170	63	311
84	7	3	1	5	20	3	2	9	50	5	1	—	2
172	36	41	46	40	23	31	16	47	280	24	39	1	53
197	20	46	17	46	53	22	16	46	266	22	23	25	33
30	3	12	3	6	6	8	1	11	50	4	1	—	14
2.289	658	489	436	359	361	238	170	357	3.068	183	166	146	360
159	31	27	12	15	26	21	15	24	171	24	18	8	60
138	43	48	14	36	66	15	20	25	267	9	10	4	45
397	188	19	7	30	36	26	16	14	336	13	18	17	26
65	159	107	43	24	12	6	5	17	373	6	5	6	32
52	12	78	288	242	67	37	1	23	748	2	14	3	18
3.499	1.150	867	866	798	650	404	260	564	5.559	287	294	210	641
37	4	18	12	25	47	14	8	26	154	3	10	13	41
66	13	15	20	36	55	22	5	33	199	2	18	6	29
103	17	33	32	61	102	36	13	59	353	5	28	19	70
63	7	30	36	66	82	40	17	52	330	6	6	9	58
45	9	12	25	34	41	19	5	20	165	3	9	1	38
30	2	8	2	8	24	8	7	8	67	2	14	8	17
53	16	15	7	32	39	19	7	25	160	3	6	16	29
90	7	16	21	29	54	59	30	29	245	—	18	12	40
66	1	23	18	43	77	65	41	23	291	10	20	6	63
25	8	7	18	53	92	351	20	23	572	6	4	5	17
372	50	111	127	265	409	561	127	180	1.830	30	77	57	262
15	10	1	3	7	27	13	8	13	82	—	5	1	11
57	10	19	10	28	34	8	4	37	150	10	13	8	41
22	3	6	1	2	14	13	1	3	43	11	1	—	9
57	2	18	6	15	16	14	26	22	119	1	1	1	30
151	25	44	20	52	91	48	39	75	394	22	20	10	91
3.689	10	10	21	13	21	11	4	4	94	15	19	8	32
5.121	37	18	3	15	17	13	7	8	118	17	11	11	20
9.685	92	147	110	112	59	24	34	64	642	107	75	22	128
3.644	12	46	54	23	33	9	3	15	195	627	111	18	70
22.139	151	221	188	163	130	57	48	91	1.049	766	216	59	250
144	4.162	313	41	32	41	11	14	12	4.626	8	2	5	14
184	284	5.668	526	106	95	16	15	52	6.762	35	9	4	32
114	20	416	5.509	867	90	38	54	38	7.032	27	22	3	31
100	30	65	664	7.919	566	170	40	63	9.517	14	6	17	43
77	40	85	111	994	12.901	530	353	339	15.353	4	28	71	174
54	14	20	39	285	726	3.008	160	97	4.349	3	10	2	33
46	2	13	26	43	518	134	2.061	643	3.440	2	2	2	71
62	16	38	33	81	447	40	398	5.925	6.978	1	14	17	99
781	4.568	6.618	6.949	10.327	15.384	3.947	3.095	7.169	58.057	94	93	121	497
703	8	59	45	23	9	6	5	2	157	1.204	222	32	88
203	6	18	32	21	21	6	3	11	118	188	4.198	218	329
42	1	20	7	43	61	4	2	14	152	21	274	2.616	612
157	11	25	18	78	260	22	53	92	559	93	348	850	13.306
141	8	12	21	21	32	5	10	15	124	52	125	54	289
111	11	8	5	26	45	2	6	12	115	61	394	103	507
39	—	9	5	12	17	4	13	54	114	13	28	38	635
29	2	7	5	11	37	16	11	—	89	14	20	32	491
73	—	5	7	11	15	7	9	16	70	18	24	21	196
1.498	47	163	145	246	497	72	112	216	1.498	1.664	5.633	3.964	16.453
60	8	9	12	32	50	13	18	40	182	6	22	13	131
25	1	8	7	9	19	2	3	16	65	3	8	2	41
85	9	17	19	41	69	15	21	56	247	9	30	15	172

Segue Tav. 12 — Iscritti e cancellati per trasferimento di reside

ANNO

PROVINCE E REGIONI DI CANCELLAZIONE (Provenienza)	PROVINCE E REGIONI											
	Livorno	Pisa	Arezzo	Siena	Grosseto	Toscana	Perugia	Terni	Umbria	Pesaro e Urbino	Ancona	Macerata
TORINO	159	95	51	56	119	934	170	99	269	96	141	57
VERCELLI	34	8	7	5	5	114	5	2	7	10	3	3
NOVARA	29	17	14	11	9	145	19		19	9	17	9
CUNEO	27	9	9	4	7	96	16	1	17	2	13	5
ASTI	6	11	12	6	5	62	8		8	2	14	1
ALESSANDRIA	28	11	9	2	7	87	23		23	4	5	6
PIEMONTE	283	151	102	84	152	1.438	241	102	343	123	193	81
VALLE D' AOSTA	10	8	1	—	3	30	7	—	7	4	4	2
VARESE	24	15	16	12	18	202	57	10	67	25	18	21
COMO	26	12	8	18	9	176	38	7	45	45	23	11
SONDRIO	2	4	2	—	11	38	1	1	2	2	12	5
MILANO	224	175	135	91	102	1.582	279	77	356	327	233	153
BERGAMO	33	21	5	7	26	202	26	8	34	17	21	9
BRESCIA	27	9	7	7	16	134	34	7	41	23	15	10
PAVIA	11	11	10	1	10	117	13	8	21	8	18	4
CREMONA	2	1	10	3	5	70	8	4	12	6	1	4
MANTOVA	2	9	2	3	1	54	3	2	5	2	14	3
LOMBARDIA	351	257	195	142	198	2.575	459	124	583	455	355	220
BOLZANO-BOZEN	10	19	6	6	5	113	25	—	25	12	19	1
TRENTO	8	6	6	1	14	90	7	—	7	8	20	2
TRENTINO-A. A.	18	25	12	7	19	203	32	—	32	20	39	3
VERONA	20	15	8	9	4	135	7	6	13	8	14	8
VICENZA	11	12	7	4	—	85	15	8	23	6	26	2
BELLUNO	3	13	6	6	5	74	8	1	9	9	7	4
TREVISO	14	14	5	10	2	99	21	6	27	12	10	2
VENEZIA	16	20	10	7	11	134	15	7	22	16	28	19
PADOVA	18	20	8	18	18	181	27	9	36	17	19	18
ROVIGO	10	7	6	8	2	65	—	—	—	4	15	9
VENEZIA	92	101	50	62	42	773	93	37	130	72	119	62
PORDENONE	6	12	4	2	3	44	7	7	14	7	8	5
UDINE	21	9	4	7	2	115	17	5	22	6	11	7
GORIZIA	3	4	1	7	—	36	5	—	5	—	3	3
TRIESTE	16	10	3	4	5	71	18	4	22	9	12	3
FRIULI-V. G.	46	35	12	20	10	266	47	16	63	22	34	18
IMPERIA	18	6	8	6	7	119	15	7	22	5	4	1
SAVONA	9	7	12	6	8	101	14	—	14	4	5	1
GENOVA	144	71	40	55	74	716	47	22	69	78	28	20
LA SPEZIA	57	42	17	16	19	977	14	2	16	1	21	12
LIGURIA	228	126	77	83	108	1.913	90	31	121	88	58	34
PIACENZA	9	3	6	9	5	61	10	—	10	13	11	2
PARMA	7	14	6	4	5	116	15	5	20	13	8	1
REGGIO NELL'EMILIA	10	11	7	8	9	128	13	7	20	6	15	6
MODENA	17	16	6	4	9	132	66	1	67	21	32	5
BOLOGNA	38	27	27	13	16	398	66	17	83	78	93	39
FERRARA	8	6	9	4	4	79	6	4	10	41	21	20
RAVENNA	6	4	6	6	3	102	14	8	22	43	54	16
FORLÌ	14	14	49	8		216	55	11	66	407	87	28
EMILIA-ROM.	109	95	116	56	51	1.232	245	53	298	622	321	117
MASSA-CARRARA	49	88	14	10	20	1.727	6	2	8	5	6	1
LUCCA	120	399	44	14	27	5.537	22	11	33	2	2	3
PISTOIA	57	123	38	24	31	3.796	20	1	21	3	2	2
FIRENZE	276	584	720	472	155	16.804	170	24	194	19	36	29
LIVORNO	2.157	695	22	51	212	3.657	25	3	28	10	4	3
PISA	684	4.416	15	78	72	6.330	13	6	19	6	18	13
AREZZO	23	14	2.829	192	27	3.790	278	19	297	40	7	5
SIENA	48	63	208	3.127	179	4.182	91	31	122	2	5	2
GROSSETO	256	84	45	139	2.060	2.843	37	9	46	4	5	4
TOSCANA	3.670	6.466	3.926	4.107	2.783	48.666	662	106	768	91	87	62
PERUGIA	32	28	220	139	18	609	5.124	236	5.360	64	107	73
TERNI	10	4	13	42	22	145	421	1.284	1.705	10	21	16
UMBRIA	42	32	233	181	49	754	5.545	1.520	7.065	74	128	89

nza, secondo la provincia di provenienza e di destinazione
1981

DI ISCRIZIONE (Destinazione)

Ascoli Piceno	Marche	Viterbo	Rieti	Roma	Latina	Frosinone	Lazio	L'Aquila	Teramo	Pescara	Chieti	Abruzzi	Isernia
74	368	55	32	1.195	160	151	1.593	80	88	113	283	564	60
4	20	12	1	108	6	3	130	11	5	19	13	48	—
6	41	6	3	188	48	20	265	11	26	14	28	79	2
—	20	18	6	130	20	10	184	4	4	1	14	23	5
1	18	5	5	77	10	2	99	2	12	3	10	27	2
10	25	6	2	122	13	11	154	3	2	6	23	34	13
95	492	102	49	1.820	257	197	2.425	111	137	156	371	775	82
1	11	7	1	36	6	4	54	6	7	—	5	18	—
16	80	11	8	226	32	39	316	20	15	24	21	80	4
5	84	12	13	229	15	15	284	15	18	10	59	102	10
2	21	—	6	52	22	—	80	7	13	1	3	24	—
165	878	92	57	2.049	176	152	2.526	131	159	257	296	843	52
13	60	5	7	150	19	14	195	10	15	16	24	65	2
23	71	13	—	168	22	7	210	15	12	18	19	64	2
8	38	5	2	78	—	3	88	2	2	16	12	32	1
3	14	—	2	60	8	1	71	—	2	7	8	17	—
8	27	11	3	87	6	4	111	—	5	10	3	18	1
243	1.273	149	98	3.099	300	235	3.881	200	241	359	445	1.245	72
13	45	9	1	171	8	10	199	3	13	11	5	32	3
3	33	7	1	140	16	6	170	10	16	9	10	45	3
16	78	16	2	311	24	16	369	13	29	20	15	77	6
11	41	26	—	191	22	15	254	7	18	20	12	57	1
7	41	8	1	170	3	1	183	10	4	5	3	22	—
3	23	5	—	91	9	3	108	7	8	6	2	23	—
1	25	9	4	177	11	9	210	15	5	7	17	44	1
11	74	7	3	244	29	12	295	6	6	11	34	57	6
8	62	5	—	209	23	27	264	5	7	4	29	45	—
8	36	1	9	44	3	1	58	8	—	1	4	13	—
49	302	61	17	1.126	100	68	1.372	58	48	54	101	261	8
5	25	—	2	138	8	16	164	8	—	12	15	35	2
5	29	20	1	242	32	17	312	13	5	12	11	41	5
—	6	5	—	76	2	4	87	4	—	3	15	22	4
1	25	19	3	224	13	4	263	7	6	10	5	28	—
11	85	44	6	680	55	41	826	32	11	37	46	126	11
15	25	5	—	106	8	8	127	2	32	50	2	86	1
8	18	6	—	131	16	3	156	2	4	9	10	25	10
15	141	31	6	617	32	33	719	11	17	23	18	69	7
3	37	26	3	330	22	16	397	2	4	5	12	23	—
41	221	68	9	1.184	78	60	1.399	17	57	87	42	203	18
2	28	1	1	86	14	14	116	5	—	12	6	23	3
4	26	4	—	86	11	6	107	12	6	15	1	34	—
9	36	—	1	69	27	9	106	3	7	8	37	55	1
18	76	8	7	137	10	16	178	17	37	22	30	106	5
40	250	9	17	315	42	14	397	14	52	45	53	164	4
10	92	7	—	114	15	9	145	1	10	8	20	39	4
22	135	4	1	89	13	1	108	3	17	5	23	48	—
21	543	4	1	214	7	5	231	16	39	19	27	101	6
126	1.186	37	28	1.110	139	74	1.388	71	168	134	197	570	23
1	13	1	6	78	8	—	93	5	—	4	8	17	—
—	7	6	2	154	10	2	174	4	2	4	8	18	—
6	13	19	1	100	6	2	128	6	4	10	6	26	—
21	107	66	24	715	51	18	874	18	19	30	37	104	9
9	26	33	3	325	16	23	400	14	15	14	16	59	1
9	46	23	3	196	1	19	242	5	3	6	8	22	9
11	63	15	2	135	9	7	168	5	1	—	7	13	1
3	12	45	2	221	17	5	290	5	7	2	1	15	—
4	17	107	13	448	14	28	610	10	6	9	7	32	1
64	304	315	56	2.372	132	104	2.979	72	57	79	98	306	21
46	290	62	80	887	25	42	1.096	36	15	35	34	120	5
19	66	235	92	459	18	17	821	9	17	12	2	40	4
65	356	297	172	1.346	43	59	1.917	45	32	47	36	160	9

Segue Tav. 12 — Iscritti e cancellati per trasferimento di reside
ANNO

PROVINCE E REGIONI DI CANCELLAZIONE (Provenienza)	PROVINCE E REGIONI											
	Campo- basso	Molise	Caserta	Benevento	Napoli	Avellino	Salerno	Campania	Foggia	Bari	Taranto	Brindisi
TORINO	133	193	415	141	977	334	723	2.590	1.127	1.057	410	369
VERCELLI	5	5	32	29	65	29	76	231	52	96	35	12
NOVARA	20	22	96	32	98	20	88	334	71	89	46	13
CUNEO	13	18	36	12	49	36	48	181	38	39	7	18
ASTI	8	10	22	4	54	9	54	143	8	31	4	18
ALESSANDRIA	22	35	24	9	64	23	59	179	42	42	25	9
PIEMONTE	201	283	625	227	1.307	451	1.048	3.658	1.338	1.354	527	439
VALLE D'AOSTA	2	2	14	4	6	—	6	30	8	8	7	—
VARESE	31	35	194	30	222	77	177	700	90	155	80	118
COMO	12	22	96	64	135	50	106	451	88	90	60	42
SONDRIO	1	1	7	1	4	3	3	18	1	2	—	—
MILANO	147	199	490	165	1.261	292	752	2.960	1.191	1.572	461	242
BERGAMO	6	8	51	12	74	16	42	195	20	48	19	28
BRESCIA	17	19	39	14	95	27	96	271	52	136	34	19
PAVIA	8	9	48	16	78	14	67	223	31	38	28	8
CREMONA	6	6	13	1	36	7	32	89	11	12	4	10
MANOVA	3	4	37	5	38	13	21	114	11	20	8	26
LOMBARDIA	231	303	975	308	1.943	499	1.296	5.021	1.495	2.073	694	493
BOLZANO-BOZEN	4	7	19	8	25	5	13	70	13	23	6	3
TRENTO	—	3	33	8	39	7	22	109	10	18	18	11
TRENTINO-A. A.	4	10	52	16	64	12	35	179	23	41	24	14
VERONA	5	6	29	3	83	13	44	172	32	39	18	11
VICENZA	6	6	7	14	51	19	33	124	25	58	16	19
BELLUNO	—	—	5	4	17	—	15	41	8	14	5	10
TREVISO	9	10	11	3	33	13	13	73	20	47	26	21
VENEZIA	6	12	25	9	75	18	22	149	35	35	50	42
PADOVA	10	10	10	2	53	5	22	92	17	48	23	20
ROVIGO	5	5	19	4	14	8	3	54	8	7	5	5
VENETO	41	49	106	39	326	76	158	705	145	248	143	128
PODENONE	1	3	42	5	48	4	19	118	16	23	6	10
UDINE	1	5	27	3	68	11	32	141	11	44	31	12
GORIZIA	2	6	15	2	24	7	16	64	4	26	60	5
TRIESTE	3	3	28	1	59	11	24	123	19	63	33	6
FRIULI-V.G.	7	18	112	11	199	33	91	446	50	156	130	33
IMPERIA	2	3	18	—	41	11	21	91	11	9	9	5
SALONA	2	12	14	6	56	14	23	113	4	23	11	4
GENOVA	6	13	50	30	188	36	80	384	49	117	94	28
LA SPEZIA	5	5	29	7	99	13	49	197	15	12	121	36
LIGURIA	15	33	111	43	384	74	173	785	79	161	235	73
PIACENZA	3	6	16	2	33	10	19	89	7	8	8	10
PARMA	2	2	29	16	55	6	35	141	11	33	11	13
REGGIO NELL'EMILIA	5	6	61	5	122	34	74	296	22	27	23	11
MODENA	11	16	183	19	220	93	78	593	57	53	31	20
BOLOGNA	30	34	31	30	137	39	112	349	71	85	34	32
FERRARA	3	7	26	1	37	9	11	84	5	33	10	14
RAVENNA	8	8	19	3	36	7	30	95	19	45	9	6
FORLI'	7	13	31	8	44	38	33	154	48	63	25	37
EMILIA-ROM.	69	92	396	84	684	236	392	1.792	240	347	151	143
MASSA-CARRARA	2	2	9	—	19	4	5	37	4	12	10	3
LUCCA	2	2	11	8	56	25	19	119	4	12	8	10
PISTOIA	1	1	41	57	50	21	48	217	17	10	13	8
PIRENZE	16	25	139	53	236	73	186	687	75	102	47	37
LIVORNO	2	3	40	11	123	42	21	237	19	35	61	8
PISA	11	20	31	22	88	92	84	317	22	14	12	1
AREZZO	2	3	31	10	30	4	7	82	2	12	5	—
SIENA	3	3	34	5	24	10	20	93	11	18	7	2
GROSSETO	8	9	46	2	54	6	33	141	6	7	10	4
TOSCANA	47	68	382	168	680	277	423	1.930	160	222	173	73
PERUGIA	20	25	25	4	74	23	17	143	11	21	25	12
TERNI	4	8	16	7	33	3	3	62	1	2	5	12
UMBRIA	24	33	41	11	107	26	20	205	12	23	30	24

za, secondo la provincia di provenienza e di destinazione
1981

DI ISCRIZIONE (Destinazione)

Lecce	Puglia	Potenza	Matera	Basilicata	Cosenza	Catanzaro	Reggio di Calabria	Calabria	Trapani	Palermo	Messina	Agrigento	Caltanissetta
463	3.426	485	204	689	584	981	943	2.508	326	1.283	400	358	441
40	235	47	10	57	47	46	46	139	24	83	44	72	14
66	285	39	21	60	80	100	91	271	23	192	78	23	46
46	148	20	9	29	44	74	45	163	41	109	50	28	29
12	73	21	3	24	23	21	19	63	8	61	11	14	61
18	136	39	19	58	61	104	37	202	49	121	16	31	21
645	4.303	651	266	917	839	1.326	1.181	3.346	471	1.849	599	526	612
—	23	9	1	10	66	22	33	121	1	5	2	2	7
109	552	130	57	187	168	228	100	496	120	174	163	108	64
56	336	64	20	84	80	168	87	335	69	137	118	84	69
11	14	—	—	—	4	2	4	10	3	7	18	1	3
548	4.014	335	152	487	456	954	510	1.920	391	1.211	648	335	219
28	143	18	11	29	40	54	61	155	49	102	44	25	21
38	279	25	12	37	28	47	42	117	30	77	38	50	13
24	129	20	6	26	70	52	51	173	79	102	52	20	18
12	49	1	2	3	10	43	17	70	8	20	10	4	3
15	80	5	1	6	42	14	12	68	4	30	19	—	—
841	5.596	598	261	859	898	1.562	884	3.344	753	1.860	1.110	627	410
17	62	2	5	7	8	28	21	57	4	32	16	6	10
11	68	11	—	11	8	11	10	29	3	21	11	8	24
28	130	13	5	18	16	39	31	86	7	53	27	14	34
36	136	8	2	10	27	16	28	71	28	42	20	7	3
23	141	5	6	11	23	15	14	52	10	57	30	14	6
14	51	7	4	11	6	10	10	26	3	7	13	8	8
30	144	4	—	4	15	26	24	65	8	26	17	7	5
38	200	9	2	11	13	20	23	56	15	42	40	15	5
28	136	8	4	12	20	10	15	45	21	50	39	5	5
8	33	—	3	3	—	2	6	8	3	4	2	1	7
177	841	41	21	62	104	99	120	323	88	228	161	57	39
19	74	4	2	6	11	16	1	28	4	14	8	5	7
42	140	8	3	11	28	21	23	72	11	44	18	3	1
17	112	19	2	21	1	8	4	13	2	14	14	2	3
17	138	4	1	5	15	13	15	43	4	25	28	9	1
95	464	35	8	43	55	58	43	156	21	97	68	19	12
32	66	1	—	1	68	15	85	168	14	27	43	54	11
29	71	11	—	11	36	35	18	89	13	70	36	28	27
33	321	27	41	68	48	141	187	376	66	171	90	51	118
23	207	13	9	22	4	11	19	34	20	33	37	6	2
117	665	52	50	102	156	202	309	667	113	301	206	139	158
14	47	6	4	10	16	16	12	44	28	39	9	11	9
10	78	6	17	23	21	24	27	72	9	39	18	14	5
30	113	15	17	32	4	41	15	60	23	37	13	5	15
84	245	32	18	50	55	36	18	109	21	158	17	15	5
71	293	19	20	39	76	62	34	172	63	145	50	33	9
8	70	2	3	5	8	15	9	32	8	25	4	1	1
18	97	8	5	13	10	12	4	26	19	38	12	4	6
30	203	12	3	15	8	17	6	31	8	38	27	16	8
265	1.146	100	87	187	198	223	125	546	179	519	150	99	58
2	31	3	—	3	2	1	5	8	—	13	3	5	2
6	40	7	1	8	14	19	14	47	10	40	8	17	3
14	62	26	19	45	6	37	12	55	6	32	10	6	2
66	327	88	29	117	78	76	85	239	41	309	81	79	26
18	141	7	2	9	7	15	28	50	22	53	35	9	9
9	58	35	7	42	18	16	13	47	24	70	8	6	13
9	28	6	1	7	10	3	4	17	21	7	6	3	1
21	59	12	4	16	1	8	9	18	14	23	9	4	—
10	37	—	—	—	4	32	9	45	3	14	4	3	—
155	783	184	63	247	140	207	179	526	141	561	164	132	56
13	82	4	1	5	32	12	10	54	4	37	8	6	3
3	23	1	1	2	5	5	9	19	1	14	—	3	1
16	105	5	2	7	37	17	19	73	5	51	8	9	4

PROVINCE E REGIONI DI CANCELLAZIONE (Provenienza)	PROVINCE E REGIONI										
	Enna	Catania	Ragusa	Siracusa	Sicilia	Sassari	Nuoro	Oristano	Cagliari	Sardegna	Totale cancellati
TORINO	198	768	122	344	4.240	337	282	272	749	1.640	78.067
VERCELLI	19	37	6	83	382	61	6	27	99	193	11.531
NOVARA	19	83	26	43	533	48	16	25	69	158	12.793
CUNEO	36	40	25	22	380	23	24	15	88	150	14.083
ASTI	14	20	8	11	208	13	2	3	20	38	5.444
ALESSANDRIA	50	31	8	22	349	53	7	31	35	126	11.387
PIEMONTE	336	979	195	525	6.092	535	337	373	1.060	2.305	133.305
VALLE D'AOSTA	—	18	2	12	49	6	10	5	13	34	2.944
VARESE	56	108	27	47	867	74	48	17	114	253	22.721
COMO	30	93	22	58	680	27	29	23	75	154	20.981
SONDRIO	3	9	6	1	51	10	2	4	6	22	4.522
MILANO	227	934	210	256	4.431	279	203	160	487	1.129	107.086
BERGAMO	16	41	20	23	341	26	12	9	58	105	22.502
BRESCIA	27	51	13	49	348	18	13	6	84	121	23.393
PAVIA	11	43	29	27	381	32	9	9	23	73	12.123
CREMONA	—	14	5	6	70	9	3	3	11	26	6.870
MANTOVA	3	25	—	8	89	6	4	1	12	23	9.439
LOMBARDIA	373	1.318	332	475	7.258	481	323	232	870	1.906	229.637
BOLZANO-BOZEN	2	40	9	10	129	8	14	9	14	45	8.493
TRENTO	2	9	15	7	100	4	2	1	10	17	9.202
TRENTINO-A. A.	4	49	24	17	229	12	16	10	24	62	17.695
VERONA	12	39	19	13	183	18	6	16	26	66	16.605
VICENZA	5	24	3	8	157	25	14	9	17	65	16.167
BELLUNO	2	14	2	12	69	2	1	—	15	18	4.570
TREVISO	3	25	8	17	116	18	11	1	14	44	14.939
VENEZIA	—	26	16	22	181	21	6	5	10	42	13.753
PADOVA	2	39	14	10	185	30	15	10	14	69	16.233
ROVIGO	—	8	—	4	29	1	—	1	5	7	5.462
VENETO	24	175	62	86	920	115	53	42	101	311	87.729
PODEMONE	1	26	4	1	70	—	8	5	23	36	5.891
UDINE	12	41	2	15	147	7	12	14	20	53	11.210
GORIZIA	2	12	6	6	61	12	3	1	4	20	3.310
TRIESTE	2	25	1	15	110	10	4	1	14	29	3.496
FRIULI-V.G.	17	104	13	37	388	29	27	21	61	138	23.907
IMPERIA	2	13	7	13	184	13	9	9	23	54	5.849
SAVONA	12	25	11	31	253	46	19	12	42	119	7.956
GENOVA	14	101	76	76	763	207	90	94	173	564	18.659
LA SPEZIA	2	42	5	64	211	117	6	14	87	224	6.729
LIGURIA	30	181	99	184	1.411	383	124	129	325	961	39.193
PIACENZA	1	27	4	—	128	8	7	3	34	52	6.641
PARMA	2	14	4	9	114	21	23	6	30	80	8.523
REGGIO NELL'EMILIA	3	13	3	9	121	11	4	5	26	46	8.908
MODENA	10	34	4	25	289	41	9	4	33	87	12.516
BOLOGNA	12	54	4	37	407	19	38	9	44	110	19.222
FERRARA	2	28	6	19	94	15	5	2	16	38	6.178
RAVENNA	5	24	—	5	113	11	4	4	7	26	4.703
FORLI'	11	24	3	3	138	18	16	6	10	50	9.488
EMILIA-ROM.	46	218	28	107	1.404	144	106	39	200	489	76.175
MASSA-CARRARA	8	16	—	2	49	9	9	1	13	32	3.306
LUCCA	8	6	1	3	96	19	4	9	17	49	6.798
PISTOIA	39	27	—	—	122	7	6	2	12	27	4.932
FIRENZE	49	115	33	34	767	39	35	25	74	173	22.187
LIVORNO	7	41	7	30	213	32	15	10	30	87	5.768
PISA	2	27	1	11	162	49	24	9	24	106	8.019
AREZZO	3	4	—	—	45	4	4	3	10	21	4.909
SIENA	7	12	—	6	75	10	26	29	6	71	5.275
GROSSETO	2	7	3	7	43	21	13	2	34	70	4.333
TOSCANA	125	255	45	93	1.572	190	136	90	220	636	65.527
PERUGIA	—	21	9	19	107	13	14	2	9	38	8.635
TERRI	—	1	2	2	24	9	3	4	6	22	3.247
UMBRIA	—	22	11	21	131	22	17	6	15	60	11.882

za, secondo la provincia di provenienza e di destinazione

1981

DI ISCRIZIONE (Destinazione)

Italia setten- trionale	Italia nord- occidentale	Italia nord- orientale	Italia centrale	Italia meridio- nale	Italia insulare	
59.053	56.024	3.029	3.164	9.970	5.880	TORINO
9.970	9.657	313	271	715	575	VERCELLI
10.581	10.092	489	470	1.051	691	NOVARA
12.674	12.389	285	317	562	530	CUNEO
4.671	4.520	151	187	340	246	ASTI
9.979	9.659	320	289	644	475	ALESSANDRIA
106.928	102.341	4.587	4.698	13.282	8.397	PIEMONTE
2.555	2.428	127	102	204	83	VALLE D'AOSTA
18.886	18.054	832	665	2.050	1.120	VARESE
18.228	17.573	655	589	1.330	834	COMO
4.241	4.072	169	141	67	73	SONDRIO
85.761	78.791	6.970	5.342	10.423	5.560	MILANO
20.970	20.491	479	491	595	446	BESGAMO
21.681	20.732	949	456	787	469	BRESCIA
10.813	10.331	482	264	592	454	PAVIA
6.373	5.855	518	167	234	96	CREMONA
8.840	7.418	1.422	197	290	112	MANTOVA
195.793	183.317	12.476	8.312	16.368	9.164	LOMBARDIA
7.702	411	7.291	382	235	174	BOLZANO-BOZEN
8.520	755	7.765	300	265	117	TRENTO
16.222	1.166	15.056	682	500	291	TRENTINO-A. A.
15.461	1.366	14.095	443	452	249	VERONA
15.257	520	14.737	332	356	222	VICENZA
4.117	316	3.801	214	152	87	BELLUNGO
14.078	572	13.506	361	340	160	TREVISO
12.520	837	11.683	525	485	223	VENEZIA
15.096	832	14.264	543	340	254	PADOVA
5.151	516	4.635	159	116	36	ROVIGO
81.680	4.959	76.721	2.577	2.241	1.231	VENETO
5.274	261	5.013	247	264	106	PORDENONE
10.121	548	9.573	478	411	200	UDINE
2.857	177	2.680	134	238	81	GORIZIA
2.636	346	2.290	381	340	139	TRIESTE
20.888	1.332	19.556	1.240	1.253	526	FRIULI-V. G.
4.903	4.720	183	293	415	238	IMPERIA
6.974	6.734	240	289	321	372	SAVONA
14.456	13.359	1.097	1.645	1.231	1.327	GENOVA
4.379	4.069	310	1.427	488	435	LA SPEZIA
30.712	28.882	1.830	3.654	2.455	2.372	LIGURIA
6.036	1.322	4.714	215	210	180	PIACENZA
7.710	813	6.897	269	350	194	PARMA
7.889	738	7.151	290	562	167	REGGIO NELL'EMILIA
10.568	785	9.783	453	1.119	376	MODENA
16.526	740	15.786	1.128	1.051	517	BOLOGNA
5.483	495	4.988	326	237	132	FERRARA
3.910	290	3.620	367	287	139	RAVENNA
7.727	524	7.203	1.056	517	188	FORLI'
65.849	5.707	60.142	4.104	4.333	1.893	EMILIA-ROM.
1.286	1.066	220	1.841	98	81	MASSA-CARRARA
668	475	193	5.751	234	145	LUCCA
419	198	221	3.958	406	149	FISTOIA
1.769	838	931	17.979	1.499	940	FIRENZE
858	584	274	4.111	499	300	LIVORNO
608	395	213	6.637	506	268	PISA
375	174	201	4.318	150	66	AREZZO
319	160	159	4.606	204	146	SIENA
440	310	130	3.516	264	113	GROSSETO
6.742	4.200	2.542	52.717	3.860	2.208	TOSCANA
706	408	298	7.355	429	145	PERUGIA
310	196	114	2.737	154	46	TERNI
1.016	604	412	10.092	583	191	UMBRIA

Segue Tav. 12 — Iscritti e cancellati per trasferimento di reside

ANNO

PROVINCE E REGIONI DI CANCELLAZIONE (Provenienza)	PROVINCE E REGIONI											
	Torino	Vercelli	Novara	Cuneo	Asti	Ales- sandra	Piemonte	Valle d'Aosta	Varese	Como	Sondrio	Milano
PESARO E URBINO	27	15	6	5	4	8	65	1	10	14	4	147
ANCONA	42	2	18	5	1	3	71	—	15	11	2	141
MARCHIATA	25	2	4	—	3	4	38	—	3	5	3	98
ASCOLI PICENO	34	3	8	5	1	11	62	7	11	17	—	111
MARCHE	128	22	36	15	9	26	236	8	39	47	9	497
VITERBO	41	8	23	6	—	9	87	1	14	7	4	53
RIETI	13	3	5	1	—	1	23	1	3	17	—	39
ROMA	716	83	175	211	39	113	1.337	61	214	252	45	1.645
LATINA	85	11	19	14	5	4	138	7	40	20	6	103
PROSINONE	99	10	11	21	5	8	154	1	29	31	12	101
LAZIO	954	115	233	253	49	135	1.739	71	300	327	67	1.941
L'AQUILA	91	7	15	4	—	10	127	5	18	28	6	83
TERAMO	42	5	3	5	1	4	60	1	22	9	8	81
PESCARA	81	16	8	7	4	3	119	5	24	24	5	172
CHIETI	92	13	23	5	2	—	135	2	30	23	4	252
ABRUZZI	306	41	49	21	7	17	441	13	94	84	23	588
ISERNIA	34	1	4	4	—	3	46	3	10	18	1	37
CAMPASSO	96	4	15	3	—	8	126	4	36	31	5	132
MOLISE	130	5	19	7	—	11	172	7	46	49	6	169
CASERTA	378	54	90	62	12	57	653	8	191	114	12	547
BENEVENTO	193	56	53	31	11	42	386	5	79	108	—	273
NAPOLI	1.092	119	225	137	62	170	1.805	30	393	278	23	2.506
AVELLINO	340	33	49	53	9	46	530	11	191	150	23	425
SALERNO	591	111	217	99	136	107	1.261	5	410	244	23	1.125
CAMPANIA	2.594	373	634	382	230	422	4.635	59	1.264	894	81	4.916
FOGGIA	912	90	103	65	15	52	1.237	4	123	164	9	1.343
BARI	752	82	166	70	33	60	1.163	7	192	166	13	1.607
TARANTO	386	32	58	24	10	41	551	4	73	68	6	540
BRINDISI	258	7	16	32	9	18	340	11	87	59	3	412
LECCE	319	35	81	69	4	38	546	4	115	78	20	627
PUGLIA	2.627	246	424	260	71	209	3.837	30	590	535	51	4.529
POTENZA	425	64	94	71	56	62	772	5	255	124	4	684
MATERA	177	15	10	22	2	19	245	1	89	22	2	280
BASILICATA	602	79	104	93	58	81	1.017	6	344	146	6	964
COSENZA	435	56	118	63	24	74	770	55	209	195	6	563
CATANZARO	970	88	203	169	83	119	1.632	34	345	329	20	1.663
REGGIO DI CALABRIA	1.047	94	129	166	36	85	1.557	65	202	192	30	905
CALABRIA	2.452	238	450	398	143	278	3.959	154	756	716	56	3.131
TRAPANI	204	26	33	18	14	47	342	5	134	96	8	513
PALERMO	844	93	154	109	52	169	1.421	20	219	158	19	1.305
MESSINA	400	58	119	83	15	47	722	11	303	179	46	898
AGRIGENTO	311	62	52	40	10	31	506	6	79	96	10	408
CALTANISSETTA	372	17	70	29	46	71	596	4	159	107	3	434
ENNA	183	30	23	35	19	70	360	—	108	48	6	264
CATANIA	590	57	106	71	34	88	946	17	162	145	22	1.120
RAGUSA	92	12	14	20	2	15	155	4	39	32	3	215
SIRACUSA	200	83	73	29	6	38	429	6	114	47	11	330
SICILIA	3.196	438	644	425	198	576	5.477	73	1.317	908	128	5.401
SASSARI	147	45	40	46	18	39	335	8	44	29	17	302
NUORO	125	29	26	49	7	31	267	13	67	34	23	221
ORISTANO	134	16	33	13	—	13	209	8	26	25	12	222
CAGLIARI	470	60	116	106	28	31	811	7	119	88	9	507
SARDEGNA	876	150	215	214	53	114	1.622	36	256	176	61	1.252
TOTALI ISCRITTI	66.770	11.877	13.860	16.379	6.293	12.630	127.809	2.916	24.650	24.570	4.748	101.255
IT. SETTENTRIONALE	52.392	10.116	10.912	14.226	5.448	10.634	103.728	2.423	19.431	20.489	4.242	76.533
IT. N-OCCIDENTALE	51.273	9.831	10.642	14.046	5.385	10.429	101.606	2.345	18.922	19.969	4.128	72.169
IT. N-ORIENTALE	1.119	285	270	180	63	205	2.122	78	509	520	114	4.364
IT. CENTRALE	1.595	191	409	353	85	288	2.921	115	552	573	94	3.772
IT. MERIDIONALE	8.711	982	1.680	1.161	509	1.018	14.061	269	3.094	2.424	223	14.297
IT. INSULARE	4.072	588	859	639	251	690	7.999	109	1.573	1.084	189	6.653

nza, secondo la provincia di provenienza e di destinazione

1981

DI ISCRIZIONE (Destinazione)

Bergamo	Brescia	Pavia	Cremona	Mantova	Lombar- dia	Bolzano- Bozen	Trento	Trentino- Alto Adige	Verona	Vicenza	Belluno	Treviso	Venezia
14	15	5	—	7	216	2	16	18	16	10	10	19	24
15	27	4	6	8	229	5	6	11	14	8	5	14	25
18	19	8	2	2	158	3	11	14	6	10	—	7	10
13	31	16	5	14	218	12	3	15	9	14	19	26	20
60	92	33	13	31	821	22	36	58	45	42	34	66	79
6	13	16	5	5	123	6	6	12	19	2	5	12	3
2	5	9	—	—	75	5	3	8	3	6	—	2	3
179	220	100	90	74	2.819	115	137	252	212	181	65	186	296
20	35	4	13	4	245	2	8	10	14	10	2	9	28
24	27	8	—	5	237	9	6	15	13	2	5	15	10
231	309	137	108	88	3.499	137	160	297	261	201	77	224	340
13	22	7	5	2	184	14	13	27	10	4	2	14	13
10	38	5	11	13	197	4	9	13	27	17	2	5	12
15	15	15	6	12	288	15	9	24	30	23	3	8	29
35	18	21	15	12	410	17	3	20	11	5	2	9	19
73	93	48	37	39	1.079	50	34	84	78	49	9	36	64
3	6	5	—	1	81	3	2	5	5	1	—	3	6
17	24	8	2	18	273	2	9	11	31	7	4	8	17
20	30	13	2	19	354	5	11	16	36	8	4	11	23
96	112	90	24	51	1.277	27	37	64	52	28	8	51	51
35	28	27	12	21	583	6	19	25	9	7	1	20	13
250	281	144	84	144	4.103	71	110	181	200	158	43	110	140
69	74	49	33	51	1.065	17	11	28	30	34	4	17	31
142	225	96	87	68	2.420	14	33	47	74	77	21	70	56
592	720	406	240	335	9.448	135	210	345	365	304	77	268	291
51	87	68	28	29	1.992	21	27	48	38	31	13	45	40
104	193	56	57	51	2.439	30	31	61	101	60	16	56	87
62	49	23	9	35	865	10	20	30	49	19	4	7	53
48	29	36	25	16	715	8	11	19	27	24	12	34	57
83	88	60	14	23	1.108	25	19	44	68	44	18	51	64
348	446	243	133	154	7.029	94	108	202	283	178	63	193	301
60	41	73	17	13	1.271	16	15	31	15	28	4	8	8
21	11	18	3	6	452	3	4	7	7	7	2	1	18
81	52	91	20	19	1.723	19	19	38	22	35	6	9	26
86	49	121	26	62	1.317	26	13	39	67	38	13	35	23
119	137	79	89	104	2.885	47	23	70	95	57	9	17	26
128	110	100	27	31	1.725	15	28	43	77	26	4	52	43
333	296	300	142	197	5.927	88	64	152	239	121	26	104	92
79	65	77	7	6	985	11	7	18	43	19	2	22	22
112	118	152	36	34	2.157	33	28	61	98	59	14	37	75
108	97	100	13	26	1.680	21	20	41	27	45	8	42	75
57	45	82	8	8	793	10	8	18	6	37	15	12	32
36	34	60	14	13	860	14	31	45	7	7	7	7	8
38	19	38	2	1	524	5	8	13	12	12	1	14	12
167	107	81	28	29	1.861	24	32	56	66	49	30	39	61
17	31	5	1	6	349	1	6	7	14	6	2	8	7
70	53	54	18	12	709	16	10	26	20	23	7	22	33
684	569	649	127	135	9.918	135	150	285	293	257	86	203	325
22	28	21	9	8	480	8	6	14	16	16	4	7	24
21	16	33	12	12	439	8	7	15	13	8	7	8	15
5	16	10	2	16	334	6	1	7	7	8	4	4	8
48	116	36	12	11	946	30	20	50	46	40	10	32	45
96	176	100	35	47	2.199	52	34	86	82	72	25	51	92
24.377	25.550	13.135	7.766	10.649	236.700	7.741	9.808	17.549	17.987	17.697	4.283	16.683	13.351
21.712	22.602	11.060	6.860	9.535	192.464	6.947	8.882	15.829	16.163	16.324	3.835	15.398	11.564
21.243	21.461	10.651	6.448	7.924	182.907	291	1.051	1.342	1.700	1.076	439	1.025	1.038
469	1.141	409	420	1.611	9.557	6.656	7.831	14.487	14.463	15.248	3.396	14.373	10.526
438	566	225	170	169	6.559	216	296	512	426	349	152	410	573
1.447	1.637	1.101	574	763	25.560	391	446	837	1.023	695	185	621	797
780	745	749	162	182	12.117	187	184	371	375	329	111	254	417

Segue Tav. 12 — Iscritti e cancellati per trasferimento di reside

ANNO

PROVINCE E REGIONI DI CANCELLAZIONE (Provenienza)	PROVINCE E REGIONI											
	Padova	Rovigo	Veneto	Porde- none	Udine	Gorizia	Trieste	Friuli- Venezia G.	Imperia	Savona	Genova	La Spezia
PESARO E URBINO	17	5	101	11	9	2	1	23	—	3	24	—
ANCONA	22	7	95	6	14	4	6	30	2	6	16	36
MACERATA	10	2	45	3	5	1	5	14	4	7	6	11
ASCOLI PICENO	11	4	103	8	3	1	5	17	—	1	16	10
MARCHE	60	18	344	28	31	8	17	84	6	17	62	57
VITERBO	5	3	49	3	14	6	3	26	4	4	24	29
RIETI	3	—	17	1	7	1	—	9	1	3	7	6
ROMA	271	47	1.258	148	235	90	187	660	114	84	455	286
LATINA	13	13	89	15	6	10	17	48	9	7	40	32
FROSINONE	13	1	59	4	17	2	11	34	2	6	28	19
LAZIO	305	64	1.472	171	279	109	218	777	130	104	554	372
L'AQUILA	5	18	66	16	23	5	4	48	2	15	18	9
TERAMO	17	3	83	3	8	2	3	16	17	5	6	8
PESCARA	20	5	109	14	27	6	14	61	11	2	17	9
CHIETI	25	14	85	6	20	2	7	35	4	9	20	6
ABRUZZI	67	40	343	39	78	15	28	160	34	31	61	32
ISERNIA	1	—	16	2	1	4	1	8	—	1	5	3
CAMPANIA	8	2	77	6	9	2	2	19	—	3	10	5
MOLISE	9	2	93	8	10	6	3	27	—	4	15	8
CASERTA	41	11	242	87	71	28	36	222	25	17	84	64
BENEVENTO	9	1	60	6	23	5	13	47	5	5	22	9
NAPOLI	146	36	833	85	142	51	125	403	68	84	431	162
AVELLINO	19	13	148	20	19	5	21	65	26	11	72	24
SALERNO	57	19	374	36	67	25	44	172	34	47	145	63
CAMPANIA	272	80	1.657	234	322	114	239	909	158	164	754	322
FOGGIA	56	18	241	22	25	14	27	88	28	19	55	50
BARI	84	13	417	36	50	26	122	234	34	23	113	52
TARANTO	42	4	178	9	43	45	61	158	13	26	104	300
BRIINDISI	38	9	201	10	24	10	18	62	2	7	22	22
LECCE	106	13	364	41	36	15	50	142	20	13	59	50
PUGLIA	326	57	1.401	118	178	110	278	684	97	88	353	474
POTENZA	23	7	93	8	11	18	16	53	6	18	72	25
MATERA	16	5	56	7	10	3	4	24	4	1	52	4
BASILICATA	39	12	149	15	21	21	20	77	10	19	124	29
COSENZA	28	19	223	22	38	10	33	103	84	46	87	10
CATANZARO	48	9	261	13	27	8	29	77	36	60	208	18
REGGIO DI CALABRIA	70	4	276	24	48	15	13	100	125	34	295	46
CALABRIA	146	32	760	59	113	33	75	280	245	140	590	74
TRAPANI	23	2	133	10	18	6	19	53	12	11	45	12
PALERMO	43	9	335	44	86	24	31	185	54	40	201	20
MESSINA	65	10	272	21	39	18	38	116	32	45	114	62
AGRIGENTO	13	6	121	6	7	5	11	29	58	22	45	7
CALTANISSETTA	16	5	57	4	13	1	8	26	1	56	148	3
ENNA	11	2	64	7	6	3	6	22	3	7	17	5
CATANIA	48	9	302	40	33	12	31	116	25	18	121	46
AGUSA	34	3	74	6	4	9	4	23	2	5	54	4
SIRACUSA	13	10	128	12	17	14	13	56	21	9	63	73
SICILIA	266	56	1.486	150	223	92	161	626	208	213	808	232
SASSARI	17	12	96	23	17	4	13	57	24	44	153	95
NUORO	23	8	82	7	9	6	11	33	11	16	104	18
ORISTANO	10	4	45	1	9	7	3	20	7	10	70	25
CAGLIARI	38	6	217	15	43	8	14	80	32	55	191	71
SARDEGNA	88	30	440	46	78	25	41	190	74	125	518	209
TOTALI ISCRITTI	17.432	5.544	92.977	6.853	12.130	3.236	3.448	25.667	6.525	8.758	18.236	7.096
IT. SETTENTRIONALE	15.688	5.112	84.084	5.915	10.661	2.662	2.311	21.549	5.475	7.759	13.890	4.393
IT. N-OCIDENTALE	1.236	728	7.242	679	861	186	311	2.037	5.282	7.593	13.085	4.150
IT. N-ORIENTALE	14.452	4.384	76.842	5.236	9.800	2.476	2.000	19.512	193	166	805	243
IT. CENTRALE	531	123	2.564	269	446	158	292	1.165	224	215	1.123	1.323
IT. MERIDIONALE	859	223	4.403	473	722	299	643	2.137	544	446	1.897	939
IT. INSULARE	354	86	1.926	196	301	117	202	816	282	338	1.326	441

nza, secondo la provincia di provenienza e di destinazione

1981

DI ISCRIZIONE (Destinazione)

Liguria	Piacenza	Parma	Reggio nell'Emilia	Modena	Bologna	Ferrara	Ravenna	Forlì	Emilia-Romagna	Massa-Carrara	Lucca	Pistoia	Firenze
27	10	14	6	26	85	7	33	456	637	5	1	4	25
60	8	8	11	27	126	9	33	102	324	2	8	9	41
28	2	12	—	7	45	11	10	32	119	2	4	1	40
27	4	3	6	22	46	8	19	31	139	1	7	1	25
142	24	37	23	82	302	35	95	621	1.219	10	20	15	131
61	2	2	4	19	12	3	9	9	60	1	8	17	59
17	—	3	2	9	9	—	—	16	39	2	6	—	11
939	66	114	119	203	416	97	134	236	1.385	86	150	109	712
88	1	18	35	32	25	8	15	12	146	13	5	15	38
55	5	5	6	15	13	9	8	13	74	4	12	3	22
1.160	74	142	166	278	475	117	166	286	1.704	106	181	144	842
44	8	8	4	17	18	4	11	16	86	11	14	7	43
36	6	10	12	29	72	13	15	15	172	1	3	4	22
39	9	4	18	23	63	4	19	25	165	—	4	1	41
39	3	7	30	30	92	15	51	43	271	3	3	4	47
158	26	29	64	99	245	36	96	99	694	15	24	16	153
9	3	1	2	20	20	6	4	4	60	—	—	—	17
18	6	13	16	25	109	5	40	42	256	—	6	5	67
27	9	14	18	45	129	11	44	46	316	—	6	5	84
190	23	70	190	367	107	24	27	57	865	7	41	43	170
41	5	16	14	85	64	6	24	16	230	2	14	139	116
745	71	106	322	608	311	81	85	153	1.737	37	99	126	582
133	27	24	69	262	96	16	25	76	595	1	38	43	220
289	51	77	242	225	299	44	85	78	1.101	15	46	128	379
1.398	177	293	837	1.547	877	171	246	380	4.528	62	238	479	1.467
152	24	47	43	177	194	33	35	68	621	3	12	30	211
222	34	81	42	194	240	34	69	127	821	16	18	15	165
443	15	22	73	52	100	33	26	35	356	15	10	7	73
53	15	10	29	46	67	27	20	44	258	7	10	5	56
142	15	34	71	185	168	19	40	91	623	17	18	14	88
1.012	103	194	258	654	769	146	190	365	2.679	58	68	71	593
121	30	41	23	187	111	7	37	35	471	5	42	68	233
61	5	26	29	108	67	15	17	20	287	1	3	46	81
182	35	67	52	295	178	22	54	55	758	6	45	114	314
227	49	33	22	122	152	11	11	58	458	9	21	29	183
322	16	82	261	75	178	19	17	34	682	1	14	49	188
500	22	43	31	98	92	14	10	23	333	19	26	43	119
1.049	87	158	314	295	422	44	38	115	1.473	29	61	121	490
80	20	12	45	26	107	12	13	22	257	5	27	9	82
315	52	31	44	224	219	36	21	44	671	5	52	56	470
253	15	42	30	62	92	16	39	22	318	11	17	11	145
132	5	36	15	17	36	5	12	23	149	3	21	26	164
208	7	18	14	29	35	1	36	7	147	9	3	13	59
32	6	4	5	26	44	4	5	13	107	1	2	60	100
210	47	39	42	88	128	25	86	29	484	18	14	54	130
65	2	16	15	11	17	3	4	8	76	2	7	3	43
166	21	4	36	65	50	8	10	13	207	24	7	3	56
1.461	175	202	246	548	728	110	226	181	2.416	78	150	235	1.249
316	8	20	16	26	41	7	20	18	156	12	30	10	82
149	11	32	19	16	45	5	8	19	155	4	12	16	52
112	14	18	10	16	18	2	3	15	96	1	16	7	22
349	13	40	32	85	104	10	17	30	331	17	35	41	136
926	46	110	77	143	208	24	48	82	738	34	93	74	292
40.615	6.974	9.568	10.508	16.243	21.947	6.133	5.028	10.902	87.303	3.402	7.448	5.792	24.364
31.517	6.162	8.142	8.289	11.970	17.048	5.330	3.692	8.400	69.033	1.331	899	539	2.124
30.110	1.502	1.336	1.161	1.265	1.062	738	418	917	8.399	1.180	681	332	1.204
1.407	4.660	6.806	7.128	10.705	15.986	4.592	3.274	7.483	60.634	151	218	207	920
2.885	154	359	353	647	1.343	239	394	1.179	4.668	1.789	5.864	4.138	17.598
3.826	437	755	1.543	2.935	2.620	430	668	1.060	10.448	170	442	806	3.101
2.387	221	312	323	691	936	134	274	263	3.154	112	243	309	1.541

Segue Tav. 12 — Iscritti e cancellati per trasferimento di reside
ANNO

PROVINCE E REGIONI DI CANCELLAZIONE (Provenienza)	PROVINCE E REGIONI											
	Livorno	Pisa	Arezzo	Siena	Grosseto	Toscana	Perugia	Terni	Umbria	Pesaro e Urbino	Ancona	Macerata
PESARO E ORBINO	19	8	12	3	5	82	95	6	101	3.564	322	68
ANCONA	13	14	12	2	10	111	128	16	144	415	4.519	496
MACERATA	7	17	15	11	3	100	90	15	105	55	581	2.978
ASCOLI PICENO	7	10	8	1	6	62	56	5	61	58	166	426
MARCHE	46	49	43	17	24	355	369	42	411	4.092	5.588	3.968
VITERBO	36	7	4	56	84	272	38	221	259	3	10	14
RIETI	8	10	4	4	5	50	40	80	120	9	15	14
ROMA	286	228	222	356	403	2.552	1.273	600	1.873	254	501	413
LATINA	44	19	9	9	22	174	20	20	40	7	37	8
FROSINONE	13	8	19	10	17	108	15	17	32	5	11	1
LAZIO	387	272	258	435	531	3.156	1.386	938	2.324	278	574	450
L'AQUILA	5	10	7	3	9	109	38	31	69	13	40	19
TERAMO	8	3	1	3	—	45	31	15	46	18	24	45
PESCARA	16	8	—	4	10	84	37	5	42	15	44	36
CHIETI	13	11	8	6	2	97	26	2	28	21	35	13
ABRUZZI	42	32	16	16	21	335	132	53	185	67	143	113
ISERNIA	—	—	2	2	10	31	1	—	1	6	2	5
CAMPOBASSO	4	10	10	4	6	112	3	6	9	29	20	11
MOLISE	4	10	12	6	16	143	4	6	10	35	22	16
CASERTA	82	51	58	38	53	543	52	13	65	30	40	21
BENEVENTO	60	58	89	37	—	515	21	11	32	12	5	13
NAPOLI	220	168	104	131	235	1.702	153	45	198	55	132	47
AVELLINO	46	240	29	53	21	691	35	—	35	22	5	1
SALERNO	86	122	29	72	61	938	49	21	70	29	32	30
CAMPANIA	494	639	309	331	370	4.389	310	90	400	148	218	112
FOGGIA	21	80	20	15	11	403	23	9	32	36	54	31
BARI	52	39	30	11	15	361	60	9	69	41	80	23
TARANTO	51	39	6	11	14	226	16	20	36	10	30	16
BRINDISI	28	18	3	9	2	138	12	2	14	15	13	11
LECCE	20	38	3	25	12	235	31	3	34	19	24	17
PUGLIA	172	214	62	71	54	1.363	142	43	185	121	201	98
POTENZA	22	68	20	34	9	501	23	1	24	15	13	7
MATERA	12	15	6	12	4	180	6	6	12	3	19	6
BASILICATA	34	83	26	46	13	681	29	7	36	18	32	13
COSENZA	19	34	22	20	18	355	39	11	50	16	9	13
CATANZARO	41	34	10	9	32	378	47	13	60	15	17	11
REGGIO DI CALABRIA	50	19	13	10	25	324	26	2	28	13	19	3
CALABRIA	110	87	45	39	75	1.057	112	26	138	44	45	27
TRAPANI	43	33	10	17	5	231	10	—	10	2	22	1
PALEMO	77	147	26	51	37	921	47	5	52	17	13	17
MESSINA	80	32	26	12	17	351	17	7	24	10	20	6
AGRIGENTO	22	17	12	10	8	283	32	—	32	4	5	3
CALTANISSETTA	30	21	—	3	14	152	9	3	12	7	3	2
ENNA	2	11	2	9	1	188	7	15	22	2	1	2
CATANIA	49	38	44	21	15	383	38	8	46	6	18	8
RAGUSA	2	9	1	4	1	72	—	1	1	—	1	—
SIRACUSA	43	38	1	11	17	209	22	9	31	7	13	12
SICILIA	348	346	122	138	115	2.781	182	48	230	55	96	51
SASSARI	85	21	11	25	25	301	29	12	41	11	12	1
NUORO	48	34	14	21	19	220	30	16	46	11	12	—
ORISTANO	15	8	3	13	5	90	9	1	10	4	6	2
CAGLIARI	76	42	9	9	16	381	28	6	34	14	7	13
SARDEGNA	224	105	37	68	65	992	96	35	131	40	37	16
TOTALI ISCRITTI	6.710	9.133	5.654	5.909	4.690	73.102	10.183	3.277	13.460	6.469	8.294	5.552
IT. SETTENTRIONALE	1.137	798	565	454	583	8.430	1.214	363	1.577	1.406	1.123	537
IT. N.-OCCIDENTALE	872	542	375	309	461	5.956	797	257	1.054	670	610	337
IT. N.-ORIENTALE	265	256	190	145	122	2.474	417	106	523	736	513	200
IT. CENTRALE	4.145	6.819	4.460	4.740	3.378	52.931	7.962	2.606	10.568	4.535	6.377	4.569
IT. MERIDIONALE	856	1.065	470	509	549	7.968	729	225	954	433	661	379
IT. INSULARE	572	451	159	206	180	3.773	278	83	361	95	133	67

nza, secondo la provincia di provenienza e di destinazione
1981

DI ISCRIZIONE (Destinazione)

Ascoli Piceno	Marche	Viterbo	Rieti	Roma	Latina	Frosinone	Lazio	L'Aquila	Teramo	Pescara	Chieti	Abruzzi	Isernia
37	3.991	5	10	158	9	4	186	8	5	11	13	37	5
138	5.568	11	11	420	18	8	468	17	42	51	48	158	1
373	3.987	26	7	302	14	17	366	10	31	32	34	107	4
4.721	5.371	12	10	348	8	23	401	30	408	54	53	545	6
5.269	18.917	54	38	1.228	49	52	1.421	65	486	148	148	847	16
3	30	2.535	66	1.533	36	29	4.199	13	10	3	6	32	1
18	56	42	1.319	1.444	26	23	2.854	94	5	11	13	123	2
399	1.567	2.426	1.669	36.972	2.888	1.802	45.757	1.286	380	353	341	2.360	194
7	59	39	29	1.859	4.696	334	6.957	39	13	16	27	95	6
9	26	31	17	1.752	536	5.102	7.438	61	5	26	37	129	62
436	1.738	5.073	3.100	43.560	8.182	7.290	67.205	1.493	413	409	424	2.739	265
43	115	24	119	1.487	67	98	1.795	2.515	126	370	202	3.213	49
316	403	6	12	308	16	10	352	93	3.658	452	129	4.332	4
78	173	8	14	324	29	27	402	291	430	3.677	1.388	5.786	9
40	109	9	10	412	25	14	470	137	122	976	4.003	5.238	41
477	800	47	155	2.531	137	149	3.019	3.036	4.336	5.475	5.722	18.569	103
9	22	17	—	317	37	82	453	43	18	16	84	161	925
20	80	5	3	357	25	16	406	30	32	95	226	383	130
29	102	22	3	674	62	98	859	73	50	111	310	544	1.055
17	108	34	17	1.062	388	354	1.855	35	9	19	22	85	216
2	32	6	3	365	123	24	521	21	9	8	15	53	16
59	293	87	28	2.952	807	302	4.176	75	64	117	141	397	116
7	39	20	1	638	91	45	795	15	17	20	31	83	14
4	95	36	13	1.079	209	81	1.418	35	20	33	43	131	23
89	567	183	62	6.096	1.618	806	8.765	181	119	197	252	749	385
35	156	18	7	582	35	22	664	40	62	83	128	313	13
38	182	21	1	927	52	40	1.041	28	27	53	61	169	6
16	72	11	14	581	30	11	647	13	16	12	23	64	2
28	67	19	1	306	25	16	367	1	2	13	19	35	4
12	72	26	13	575	23	11	648	12	13	22	35	82	12
129	549	95	36	2.971	165	100	3.367	94	120	183	266	663	37
11	46	3	3	451	37	26	520	12	10	22	35	79	4
16	44	1	—	136	7	9	153	4	7	9	2	22	—
27	90	4	3	587	44	35	673	16	17	31	37	101	4
9	47	22	4	633	44	18	721	15	6	13	21	55	4
6	49	26	3	896	62	27	1.014	13	7	14	21	55	6
10	45	22	15	701	49	14	801	8	13	13	12	46	—
25	141	70	22	2.230	155	59	2.536	36	26	40	54	156	10
6	31	16	1	236	26	7	286	1	1	—	9	11	—
14	61	26	4	854	33	16	933	17	8	17	23	65	8
5	41	9	4	519	28	12	572	10	—	15	17	42	8
11	23	7	4	227	8	5	251	4	—	1	15	20	8
2	14	5	—	156	8	5	174	8	6	5	—	19	4
7	12	1	7	77	12	1	98	1	—	2	5	8	—
5	37	22	19	747	35	16	839	22	6	27	12	67	—
1	2	7	3	103	18	1	132	—	—	4	3	7	1
—	32	8	3	314	5	4	334	2	5	11	7	25	—
51	253	101	45	3.233	173	67	3.619	65	26	82	91	264	21
7	31	36	7	355	20	8	426	7	7	8	3	25	1
10	33	47	6	350	22	9	434	1	2	6	4	13	—
1	13	9	—	233	15	1	258	1	3	—	2	6	—
12	46	30	3	707	41	18	799	10	2	4	21	37	—
30	123	122	16	1.645	98	36	1.917	19	14	18	30	81	1
7.273	27.588	6.867	3.918	77.839	11.817	9.550	109.991	5.703	6.394	7.667	8.690	28.454	2.147
582	3.648	484	210	9.366	959	695	11.714	508	698	847	1.222	3.275	220
380	1.997	326	157	6.139	641	496	7.759	334	442	602	863	2.241	172
202	1.651	158	53	3.227	318	199	3.955	174	256	245	359	1.034	48
5.834	21.315	5.739	3.366	48.506	8.406	7.505	73.522	1.675	988	683	706	4.052	311
776	2.249	421	281	15.089	2.181	1.247	19.219	3.436	4.668	6.037	6.641	20.782	1.594
81	376	223	61	4.878	271	103	5.536	84	40	100	121	345	22

Segue Tav. 12 — Iscritti e cancellati per trasferimento di reside

ANNO

PROVINCE E REGIONI DI CANCELLAZIONE (Provenienza)	PROVINCE E REGIONI											
	Campo- basso	Molise	Caserta	Benevento	Napoli	Avellino	Salerno	Campania	Foggia	Bari	Taranto	Brindisi
PESARO E URBINO	6	11	10	10	15	—	3	38	30	13	13	11
ANCONA	18	19	15	4	36	2	12	69	12	26	24	18
MACERATA	21	25	12	4	17	7	15	55	29	25	8	4
ASCOLI PICENO	12	18	—	4	14	5	9	32	43	26	19	8
MARCHE	57	73	37	22	82	14	39	194	114	90	64	41
VITERBO	3	4	16	2	27	3	11	59	12	20	10	1
RIETI	3	5	9	3	12	2	7	33	8	18	4	2
ROMA	211	405	779	243	1.317	367	643	3.349	311	573	415	175
LATINA	16	22	279	50	307	34	128	798	19	46	28	14
PROSINONE	20	82	331	37	156	30	58	612	16	20	18	8
LAZIO	253	518	1.414	335	1.819	436	847	4.851	366	677	475	200
L'AQUILA	18	67	48	8	77	12	24	169	31	40	25	4
TERAMO	21	25	14	7	17	5	5	48	34	8	15	4
PESCARA	36	45	23	10	64	12	18	127	50	33	14	10
CHIETI	137	178	23	3	64	11	18	119	68	71	32	8
ABRUZZI	212	315	108	28	222	40	65	463	183	152	86	26
ISERNIA	199	1.124	130	18	92	14	38	292	22	10	5	3
CAMPORASSO	2.487	2.617	41	88	129	26	44	328	171	65	13	17
MOLISE	2.686	3.741	171	106	221	40	82	620	193	75	18	20
CASERTA	31	247	11.632	348	2.272	139	174	14.565	50	80	61	18
BENEVENTO	99	115	395	2.626	467	401	104	3.993	128	47	27	3
NAPOLI	109	225	5.054	660	51.763	1.300	2.653	61.430	200	382	310	94
AVELLINO	37	51	240	397	1.094	5.000	582	7.313	213	125	32	6
SALERNO	50	73	272	74	2.295	561	14.849	17.961	52	117	89	26
CAMPANIA	326	711	17.593	4.105	57.801	7.401	18.362	105.262	643	751	519	147
FOGGIA	192	205	101	76	234	153	44	608	4.862	823	112	79
BARI	41	47	84	25	217	66	87	479	610	13.328	817	539
TARANTO	7	19	51	23	216	22	71	383	84	875	5.265	520
BRINDISI	17	11	12	1	66	15	29	123	79	493	596	1.778
LECCE	22	34	40	11	91	25	39	206	80	446	538	744
PUGLIA	279	316	288	136	824	281	270	1.799	5.715	15.965	7.328	3.660
POTENZA	14	18	67	26	186	84	516	879	122	363	107	32
MATERA	2	2	21	—	54	6	35	116	32	370	261	37
BASILICATA	16	20	88	26	240	90	551	995	154	733	368	69
COSENZA	10	14	37	30	250	38	147	502	27	130	166	33
CATANZARO	10	16	44	4	212	50	84	394	37	87	66	43
REGGIO DI CALABRIA	23	23	11	2	147	25	87	272	14	34	52	17
CALABRIA	43	53	92	36	609	113	318	1.168	78	251	286	93
TRAPANI	11	11	8	1	35	8	19	71	11	23	32	22
PALERMO	11	19	61	11	136	51	42	301	23	78	57	22
MESSINA	4	4	32	11	93	22	39	197	12	46	75	11
AGRIGENTO	6	14	12	—	32	7	19	70	21	34	16	7
CALTANISSETTA	13	17	6	1	10	2	12	31	10	12	5	—
ENNA	2	2	3	1	9	11	14	38	10	10	9	4
CATANIA	8	8	26	3	119	13	55	216	33	79	64	22
RAGUSA	—	1	5	—	14	2	12	33	1	17	17	—
SIRACUSA	9	9	18	3	63	15	9	108	13	29	86	22
SICILIA	64	85	171	31	511	131	221	1.065	134	328	365	110
SASSARI	6	7	14	3	55	3	23	98	4	27	39	14
NUORO	3	3	10	6	24	19	29	88	3	10	11	1
ORISTANO	1	1	9	3	29	10	—	51	1	9	15	3
CAGLIARI	8	8	31	10	76	11	34	162	20	30	35	5
SARDEGNA	18	19	64	22	184	43	86	399	28	76	100	23
TOTALI ISCRITTI	4.595	6.742	22.840	5.758	68.213	10.273	24.483	131.567	11.158	23.731	11.723	5.809
IT. SETTENTRIONALE	570	790	2.391	732	4.913	1.381	3.199	12.616	3.378	4.388	1.911	1.323
IT. N-OCCIDENTALE	449	621	1.725	582	3.640	1.024	2.523	9.494	2.920	3.596	1.463	1.005
IT. N-ORIENTALE	121	169	666	150	1.273	357	676	3.122	458	792	448	318
IT. CENTRALE	381	692	1.874	536	2.688	753	3.279	7.180	652	1.012	742	338
IT. MERIDIONALE	3.562	5.156	18.340	4.437	59.917	7.965	19.648	110.307	6.966	17.927	8.695	4.015
IT. INSULARE	82	104	235	53	695	174	307	1.464	162	404	465	133

nza, secondo la provincia di provenienza e di destinazione

1981

DI ISCRIZIONE (Destinazione)

Lecce	Puglia	Potenza	Matera	Basilicata	Cosenza	Catanzaro	Reggio di Calabria	Calabria	Trapani	Palermo	Messina	Agrigento	Caltanissetta
5	72	5	2	7	12	—	3	15	1	3	12	12	1
13	93	5	1	6	2	6	6	14	13	11	10	6	3
14	80	4	—	4	5	3	1	9	15	65	1	1	1
15	111	11	6	17	16	2	1	19	—	6	—	2	1
47	356	25	9	34	35	11	11	57	29	85	23	21	6
24	67	5	1	6	6	12	7	25	—	20	2	1	—
—	32	—	2	2	9	—	7	16	1	6	2	3	—
374	1.848	209	74	283	392	469	349	1.210	160	628	330	102	73
24	131	14	4	18	14	18	16	48	15	45	16	19	4
23	85	14	1	15	26	6	14	46	9	25	1	2	2
445	2.163	242	82	324	447	505	393	1.345	185	724	351	127	79
20	120	8	7	15	6	7	7	20	11	22	5	2	—
5	66	7	2	9	6	1	6	13	2	5	7	1	—
20	127	4	1	5	4	9	3	16	8	25	15	—	—
21	200	28	4	32	11	6	4	21	4	9	4	1	—
66	513	47	14	61	27	23	20	70	25	61	31	4	—
3	43	1	1	2	7	2	4	13	1	10	—	—	3
13	279	17	6	23	23	12	9	44	5	5	5	1	—
16	322	18	7	25	30	14	13	57	6	15	5	1	3
38	247	47	19	66	41	23	11	75	13	33	22	18	2
25	230	15	3	18	21	4	15	40	2	7	11	2	1
165	1.151	225	60	285	335	185	155	675	85	202	139	37	10
61	437	87	9	96	48	29	12	89	8	14	28	10	3
70	354	412	44	456	228	65	52	345	13	56	52	16	13
359	2.419	786	135	921	673	306	245	1.224	121	312	252	83	29
111	5.987	83	13	96	56	28	29	113	8	36	15	4	3
437	15.731	177	332	509	107	92	43	242	19	86	48	5	6
527	7.271	47	178	225	116	57	38	211	20	61	69	20	7
692	3.638	22	23	45	41	21	11	73	11	21	14	10	2
8.009	9.817	28	53	81	63	45	22	130	23	45	36	8	10
9.776	42.444	357	599	956	383	243	143	769	81	249	182	47	28
79	703	3.052	213	3.265	246	55	15	316	3	17	25	9	11
72	772	186	1.454	1.640	56	23	4	83	10	19	5	7	—
151	1.475	3.238	1.667	4.905	302	78	19	399	13	36	30	16	11
78	436	161	57	218	11.877	597	216	12.690	19	54	101	12	3
66	299	24	16	40	618	6.740	585	7.943	24	120	113	13	11
20	137	44	7	51	248	689	4.843	5.780	23	171	368	18	38
164	872	229	80	309	12.743	8.026	5.644	26.413	66	345	582	43	52
7	95	3	1	4	11	22	18	51	4.562	1.070	106	211	29
44	224	21	5	26	60	82	102	244	1.006	13.722	526	846	379
21	165	21	9	30	108	120	353	581	83	663	9.202	63	59
12	90	14	5	19	27	22	32	81	247	1.294	79	3.477	448
8	39	4	2	6	7	21	24	52	41	615	68	437	1.261
2	35	5	1	6	3	8	31	42	14	261	131	64	213
36	234	14	3	17	73	69	132	274	74	485	937	152	258
5	40	—	7	7	12	14	32	58	8	125	62	39	115
11	161	13	3	16	21	60	36	117	70	222	210	42	49
146	1.083	95	36	131	322	418	760	1.500	6.105	18.457	11.321	5.331	2.811
20	104	4	3	7	2	8	8	18	—	27	14	5	1
25	50	8	4	12	3	8	12	23	1	27	14	7	7
1	29	1	—	1	7	7	—	14	7	8	2	4	—
29	119	4	4	8	14	14	25	53	29	74	14	15	19
75	302	17	11	28	26	37	45	108	37	136	44	31	27
13.584	66.005	6.742	3.404	10.146	17.497	13.416	10.217	41.130	8.447	25.944	15.316	7.328	4.436
2.168	13.168	1.499	699	2.198	2.332	3.531	2.726	8.589	1.633	4.912	2.323	1.483	1.330
1.603	10.587	1.310	578	1.888	1.959	3.112	2.407	7.478	1.338	4.015	1.917	1.294	1.187
565	2.581	189	121	310	373	419	319	1.111	295	897	406	189	143
663	3.407	456	156	612	659	740	602	2.801	360	1.421	546	289	145
10.532	48.045	4.675	2.502	7.177	14.158	8.690	6.084	28.932	312	1.018	1.082	194	123
221	1.385	112	47	159	348	455	805	1.608	6.142	18.593	11.365	5.362	2.838

Segue Tav. 12 — Iscritti e cancellati per trasferimento di reside

ANNO

PROVINCE E REGIONI DI CANCELLAZIONE (Provenienza)	PROVINCE E REGIONI										
	Enna	Catania	Ragusa	Siracusa	Sicilia	Sassari	Nuoro	Oristano	Cagliari	Sardegna	Totale cancellati
PESARO E URBINO	1	8	—	3	41	6	3	5	5	19	5.688
ANCONA	1	13	1	2	60	20	22	1	13	56	7.586
MACERATA	—	5	1	—	89	3	12	—	8	23	5.366
ASCOLI PICENO	8	7	1	6	31	4	8	1	7	20	7.276
MARCHE	10	33	3	11	221	33	45	7	33	118	25.916
VITERBO	4	13	—	1	41	17	19	2	17	55	5.468
RIETI	—	16	—	—	28	4	9	—	4	17	3.525
ROMA	46	412	98	186	2.035	373	277	180	438	1.268	73.218
LATINA	5	27	8	24	163	22	10	11	25	68	9.344
FROSINONE	1	13	2	9	64	19	2	7	14	42	9.308
LAZIO	56	481	108	220	2.331	435	317	200	498	1.450	100.863
L'AQUILA	1	7	5	2	55	4	6	6	6	22	6.356
TERAMO	—	9	1	—	25	4	—	3	4	11	5.953
PESCARA	1	7	7	5	68	10	1	4	12	27	7.712
CHIETI	—	9	3	5	35	3	2	—	9	14	7.538
ABRUZZI	2	32	16	12	183	21	9	13	31	74	27.559
ISERNIA	—	1	—	—	15	2	1	2	2	7	2.392
CAMPOBASSO	—	3	2	7	28	13	6	3	27	49	5.142
MOLISE	—	4	2	7	43	15	7	5	29	56	7.534
CASERTA	8	47	4	31	178	15	13	1	32	61	21.616
BENEVENTO	—	15	1	4	43	4	4	2	7	17	6.986
NAPOLI	13	128	19	103	736	102	56	23	148	329	81.434
AVELLINO	6	15	6	9	99	23	18	5	26	72	12.375
SALERNO	8	46	13	38	255	38	34	6	36	114	27.879
CAMPANIA	35	251	43	185	1.311	182	125	37	249	593	150.290
FOGGIA	5	14	3	18	106	10	4	12	3	29	13.005
BARI	17	76	13	29	299	29	6	7	27	69	24.562
TARANTO	4	52	21	86	340	34	5	3	23	65	12.144
BRINDISI	1	21	4	23	107	20	7	2	12	41	6.318
LECCE	4	35	6	26	193	18	11	1	5	35	14.540
PUGLIA	31	198	47	182	1.045	111	33	25	70	239	70.569
POTENZA	4	23	9	20	121	1	—	2	13	16	9.395
MATERA	—	7	1	9	58	4	2	1	4	11	4.226
BASILICATA	4	30	10	29	179	5	2	3	17	27	13.531
COSENZA	11	73	29	34	336	11	4	1	6	22	18.638
CATANZARO	13	71	13	46	424	15	2	1	23	41	16.676
REGGIO DI CALABRIA	24	133	36	58	869	10	5	5	9	29	13.004
CALABRIA	48	277	78	138	1.629	36	11	7	38	92	48.318
TRAPANI	10	89	25	55	6.157	13	6	5	27	51	8.882
PALERMO	178	443	112	225	17.437	37	14	10	83	144	25.592
MESSINA	137	1.146	64	339	11.756	36	15	9	24	84	17.260
AGRIGENTO	59	151	67	130	5.952	11	4	—	8	23	8.612
CALTANISSETTA	166	334	226	108	3.256	2	3	—	10	15	5.730
ENNA	903	867	53	76	2.582	7	1	—	5	13	4.168
CATANIA	601	22.552	360	904	26.323	32	8	9	36	85	32.521
RAGUSA	26	330	1.602	428	2.735	5	5	5	1	16	3.657
SIRACUSA	90	805	535	4.059	6.082	23	15	3	5	46	8.888
SICILIA	2.170	26.717	3.044	6.324	82.280	166	71	41	199	477	115.516
SASSARI	7	27	2	16	99	5.310	477	214	559	6.560	9.179
NUORO	4	2	8	16	86	759	2.248	397	1.148	4.552	6.713
ORISTANO	—	4	—	2	27	207	326	1.297	551	2.381	3.712
CAGLIARI	1	30	1	26	209	702	697	647	11.713	13.759	18.406
SARDEGNA	12	63	-11	60	421	6.978	3.748	2.555	13.971	27.252	38.010
TOTALE ISCRITTI	3.323	31.405	4.173	8.725	109.097	9.899	5.517	3.840	18.024	37.280	1.286.096
IT. SETTENTRIONALE	830	3.042	755	1.443	17.751	1.705	996	851	2.654	6.206	610.589
IT. N-OCCIDENTALE	739	2.496	628	1.196	14.810	1.405	794	739	2.268	5.206	405.079
IT. N-ORIENTALE	91	546	127	247	2.941	300	202	112	388	1.000	205.510
IT. CENTRALE	191	791	167	345	4.255	680	515	303	766	2.264	204.188
IT. MERIDIONALE	120	792	196	553	4.390	370	187	90	434	1.081	317.891
IT. INSULARE	2.182	26.780	3.055	6.384	82.701	7.144	3.819	2.596	14.170	27.729	153.520

nza, secondo la provincia di provenienza e di destinazione

1981

DI ISCRIZIONE (Destinazione)

Italia settentrionale	Italia nord-occidentale	Italia nord-orientale	Italia centrale	Italia meridionale	Italia insulare	
1.088	309	779	4.360	180	60	PESARO E URBINO
820	360	460	6.291	359	116	ANCONA
416	224	192	4.558	280	112	MACEBATA
588	314	274	5.895	742	51	ASCOLI PICENO
2.912	1.207	1.705	21.104	1.561	339	MARCHE
419	272	147	4.760	193	96	VITERBO
189	116	73	3.080	211	45	RIETI
8.711	5.156	3.555	51.749	9.455	3.303	ROMA
771	478	293	7.230	1.112	231	LATINA
629	447	182	7.604	969	106	PROSINONE
10.719	6.469	4.250	74.423	11.940	3.781	LAZIO
587	360	227	2.088	3.604	77	L'AQUILA
578	294	284	846	4.493	36	TERAMO
810	451	359	701	6.106	95	PESCARA
997	586	411	704	5.788	49	CHIETI
2.972	1.691	1.281	4.339	19.991	257	ABRUZZI
228	139	89	507	1.635	22	ISERNIA
784	421	363	607	3.674	77	CAMPOBASSO
1.012	560	452	1.114	5.309	99	MOLISE
3.521	2.128	1.393	2.571	15.285	239	CASERTA
1.377	1.015	362	1.100	4.449	60	BENEVENTO
9.837	6.683	3.154	6.369	64.163	1.065	NAPOLI
2.575	1.739	836	1.560	8.069	171	AVELLINO
5.669	3.975	1.694	2.521	19.320	369	SALERNO
22.979	15.540	7.439	14.121	111.286	1.904	CAMPANIA
4.293	3.295	998	1.255	7.322	135	FOGGIA
5.364	3.831	1.533	1.653	17.177	368	BARI
2.585	1.863	722	981	8.173	405	TARANTO
1.659	1.119	540	586	3.925	148	BRINDISI
2.973	1.800	1.173	989	10.350	228	LECCE
16.874	11.908	4.966	5.464	46.947	1.284	PUGLIA
2.817	2.169	648	1.091	5.260	137	POTENZA
1.133	759	374	389	2.635	69	MATERA
3.950	2.928	1.022	1.480	7.895	206	BASILICATA
3.192	2.369	823	1.173	13.915	358	COSENZA
5.963	4.873	1.090	1.501	8.747	465	CATANZARO
4.599	3.847	752	1.198	6.309	898	REGGIO DI CALABRIA
13.754	11.089	2.665	3.872	28.971	1.721	CALABRIA
1.873	1.412	461	558	243	6.208	TRAPANI
5.165	3.913	1.252	1.967	879	17.581	PALEOMO
3.413	2.666	747	988	1.019	11.840	MESSINA
1.754	1.437	317	589	294	5.975	AGRIGENTO
1.943	1.668	275	352	164	3.271	CALTANISSETTA
1.122	916	206	320	131	2.595	ENNA
3.992	3.034	958	1.305	816	26.408	CATANIA
753	573	180	207	146	2.751	RAGUSA
1.727	1.310	417	597	436	6.128	SIRACUSA
21.742	16.929	4.813	6.883	4.128	82.757	SICILIA
1.462	1.139	323	799	259	6.659	SASSARI
1.153	868	285	733	189	4.638	NUORO
831	663	168	371	102	2.408	ORISTANO
2.791	2.113	678	1.260	387	13.968	CAGLIARI
6.237	4.783	1.454	3.163	937	27.673	SARDEGNA
631.536	408.040	223.496	224.141	284.044	146.377	TOTALE ISCRITTI
520.627	330.132	190.495	25.369	40.636	23.957	IT. SETTENTRIONALE
335.988	316.968	19.020	16.766	32.309	20.016	IT. N-OCIDENTALE
184.639	13.164	171.475	8.603	8.327	3.941	IT. N-ORIENTALE
21.389	12.480	8.909	158.336	17.944	6.519	IT. CENTRALE
61.541	43.716	17.825	30.390	220.399	5.471	IT. MERIDIONALE
27.979	21.712	6.267	10.046	5.065	110.430	IT. INSULARE

Tav. 13 — Iscritti e cancellati per trasferimento di re

A — ISCRITTI SECONDO IL PAESE

PROVINCE — REGIONI	CEE									EUR
	Dani- marca	Regno Unito	Irlanda	Paesi Bassi	Belgio	Lussem- burgo	Germania Rep. Fed.	Francia	Grecia	Totale
	Torino	7	135	7	17	50	4	213	328	110
Vercelli	—	23	—	1	32	—	48	58	5	167
Novara	2	48	—	11	6	2	55	67	2	193
Cuneo	4	14	5	1	12	—	22	116	4	178
Asti	—	4	—	—	4	—	17	18	1	44
Alessandria	2	16	1	1	33	—	33	32	1	119
PIEMONTE	15	240	13	31	137	6	388	619	123	1.572
VALLE D'AOSTA	—	8	1	1	2	—	9	53	—	74
Varese	2	65	2	29	56	1	179	108	12	454
Como	3	46	1	8	39	—	117	76	1	291
Sondrio	1	10	—	1	6	—	10	18	—	46
Milano	10	466	12	60	105	390	443	484	105	2.075
Bergamo	4	13	—	2	37	1	47	78	2	184
Brescia	4	31	2	18	44	1	108	77	4	289
Pavia	—	31	—	2	6	8	34	10	98	189
Cremona	1	17	—	1	11	1	12	23	—	66
Mantova	1	7	—	6	4	—	28	15	3	64
LOMBARDIA	26	686	17	127	308	402	978	889	225	3.658
Bolzano-Bozen	—	18	3	2	12	—	322	18	7	382
Trento	13	26	—	18	32	2	146	42	2	281
TRENTINO-ALTO ADIGE	13	44	3	20	44	2	468	60	9	663
Verona	9	23	—	6	34	—	84	42	1	199
Vicenza	—	25	—	3	41	—	70	81	2	222
Belluno	—	9	1	11	29	5	62	50	1	168
Treviso	2	53	2	1	61	5	127	124	2	377
Venezia	2	69	2	10	46	1	87	70	42	329
Padova	1	30	1	9	20	—	49	56	69	235
Rovigo	—	6	—	—	—	—	7	1	2	16
VENETO	14	215	6	40	231	11	486	424	119	1.546
Pordenone	1	44	1	21	60	15	50	135	—	327
Udine	1	25	2	—	55	61	94	274	—	512
Gorizia	—	10	—	1	—	—	18	10	1	40
Trieste	—	8	—	1	11	—	29	13	55	117
FRIULI-VENEZIA GIULIA	2	87	3	23	126	76	191	432	56	996
Imperia	5	47	—	46	21	—	75	124	3	321
Savona	—	34	—	11	6	—	40	21	5	117
Genova	16	93	—	20	47	2	91	107	71	447
La Spezia	1	52	—	7	15	1	19	35	1	131
LIGURIA	22	226	—	84	89	3	225	287	80	1.016
Piacenza	1	67	—	1	13	3	25	68	3	181
Parma	1	140	—	10	14	—	45	88	45	343
Reggio nell'Emilia	4	27	—	3	17	—	39	43	4	137
Modena	4	32	—	3	25	3	78	65	43	253
Bologna	3	51	—	7	25	1	84	53	63	287
Ferrara	—	24	—	2	11	—	23	14	94	168
Ravenna	6	21	—	3	5	—	48	29	13	125
Forlì	5	45	—	6	51	20	76	85	8	296
EMILIA-ROMAGNA	24	407	—	35	161	27	418	445	273	1.790
Massa-Carrara	—	42	—	8	27	—	26	48	—	151
Lucca	10	69	3	14	30	—	46	42	4	218
Pistoia	3	25	1	4	22	—	41	38	—	134
Firenze	7	86	2	21	35	3	167	100	56	477
Livorno	3	34	—	3	11	1	58	30	2	142
Pisa	—	20	—	2	10	1	70	28	27	158
Arezzo	1	15	—	1	7	5	36	9	—	74
Siena	—	22	1	4	10	—	38	22	57	154
Grosseto	1	16	—	—	17	—	73	34	1	142
TOSCANA	25	329	7	57	169	10	555	351	147	1.650
Perugia	7	46	2	9	76	49	93	180	64	526
Terni	—	5	—	—	5	—	26	32	—	68
UMBRIA	7	51	2	9	81	49	119	212	64	594

sidenza da e per l'estero, secondo la Provincia e il Paese

DI PROVENIENZA - ANNO 1981

DPA								ASIA				
ALTRI PAESI EUROPEI							Totale	Arabia Saud.	Iran	Iraq	Altri Paesi	Totale
Porto-gallo	Spagna	Svizzera	Austria	Jugo-slavia	Urss	Altri Paesi						
9	47	82	26	34	21	119	1.209	18	217	23	299	557
2	18	40	2	—	—	10	239	5	2	3	16	26
1	10	172	1	3	2	32	414	5	3	4	22	34
1	4	19	2	4	—	21	229	—	—	—	18	18
3	4	14	—	—	2	3	70	2	—	—	10	10
3	10	20	4	3	—	24	183	1	3	1	17	22
19	93	347	35	44	25	209	2.344	31	225	31	382	669
4	1	12	—	—	—	1	92	1	1	—	2	4
4	6	183	5	7	1	32	692	9	—	3	38	50
4	22	148	1	1	7	52	526	7	4	1	47	59
2	3	94	—	—	—	7	152	5	—	—	8	13
20	35	258	61	114	25	331	2.919	101	146	32	914	1.193
2	9	213	7	5	4	41	463	5	4	8	25	42
6	6	135	10	29	2	36	513	22	6	3	37	68
3	2	26	2	5	3	6	236	2	28	3	27	60
—	4	32	3	—	—	10	115	—	—	—	17	17
—	3	37	—	3	1	2	110	5	—	—	20	25
41	90	1.126	89	164	41	517	5.726	156	188	50	1.133	1.527
1	1	72	147	11	—	26	640	4	—	—	7	11
—	2	91	26	12	1	12	425	—	8	2	11	21
1	3	163	173	23	1	38	1.065	4	8	2	18	32
8	13	57	10	16	—	26	329	11	7	1	56	75
1	9	135	9	96	—	20	493	18	1	—	37	56
1	3	176	1	1	1	8	358	5	6	4	9	24
—	6	234	5	15	2	8	647	20	8	2	29	59
1	6	107	16	19	1	29	508	10	59	6	27	102
2	11	66	4	8	1	18	345	2	68	3	121	194
—	—	11	1	—	—	11	39	3	1	—	2	6
13	48	786	46	155	5	120	2.719	69	150	16	281	516
5	15	128	6	12	4	12	509	15	7	6	8	36
—	7	279	18	50	—	28	894	7	1	7	13	28
—	1	14	3	55	—	14	127	6	1	1	5	13
1	5	19	11	146	1	19	319	1	32	—	20	53
6	28	440	38	263	5	73	1.849	29	41	14	46	130
4	6	23	7	5	1	34	401	1	1	6	12	20
1	1	22	—	2	—	16	159	14	2	1	17	34
8	25	48	8	17	4	50	607	45	77	7	205	334
1	7	23	—	6	—	16	184	2	—	1	24	27
14	39	116	15	30	5	116	1.351	62	80	15	258	415
2	9	9	—	2	2	8	213	4	—	3	22	29
—	8	34	2	9	—	10	406	4	24	21	56	105
1	7	39	—	2	—	29	215	2	5	—	43	50
1	12	62	2	5	2	20	357	—	22	—	56	78
5	15	54	10	12	—	52	435	6	34	4	117	161
3	8	20	—	3	1	13	216	3	46	1	79	129
—	3	38	2	1	4	20	193	3	3	1	31	38
1	2	149	7	1	—	61	517	6	10	—	15	31
13	64	405	23	35	9	213	2.552	26	144	30	419	621
—	—	27	3	1	—	11	193	3	—	3	21	27
—	3	36	5	2	—	38	302	10	1	—	20	31
7	1	40	3	2	—	25	212	—	1	—	14	15
5	20	76	5	7	1	45	636	8	168	14	151	341
7	3	22	8	7	2	31	222	1	12	—	15	28
—	4	28	5	—	—	15	210	6	16	3	24	49
6	1	32	2	2	—	11	128	2	1	—	7	10
3	5	26	2	—	—	24	214	—	21	6	39	66
3	3	21	4	3	—	15	191	3	2	1	2	8
31	40	308	37	24	3	215	2.308	33	222	27	293	575
3	8	174	12	11	1	23	758	2	283	23	114	422
—	—	23	5	—	1	18	115	1	—	3	13	17
3	8	197	17	11	2	41	873	3	283	26	127	439

Segue Tav. 13 — Iscritti e cancellati per trasferimento di re

Segue A — ISCRITTI SECONDO IL PAESE

PROVINCE REGIONI	CEE										EUR
	Dani- marca	Regno Unito	Irlanda	Paesi Bassi	Belgio	Lussem- burgo	Germania Rep. Fed.	Francia	Grecia	Totale	
	Pesaro e Urbino	1	23	—	3	64	31	46	66	20	254
Ancona	1	24	—	2	36	11	57	54	57	242	
Macerata	—	12	—	1	23	15	46	28	40	165	
Ascoli Piceno	—	14	—	1	51	1	54	18	7	146	
MARCHE	2	73	—	7	174	58	203	166	124	807	
Viterbo	—	6	—	3	2	—	28	19	4	62	
Rieti	1	8	—	4	3	—	30	12	4	62	
Roma	33	494	21	47	157	12	390	437	168	1.759	
Latina	8	101	—	7	26	5	176	61	2	386	
Frosinone	2	191	21	—	77	—	108	306	9	714	
LAZIO	44	800	42	61	265	17	732	835	187	2.983	
L'Aquila	—	3	1	—	50	3	69	69	7	202	
Teramo	—	22	—	3	101	2	105	53	—	286	
Pescara	—	39	—	7	135	6	199	94	12	492	
Chieti	2	43	1	5	139	4	270	129	24	617	
ABRUZZI	2	107	2	15	425	15	643	345	43	1.597	
Isernia	4	17	—	1	10	—	39	26	—	97	
Campobasso	—	108	—	5	64	—	145	53	—	375	
MOLISE	4	125	—	6	74	—	184	79	—	472	
Caserta	—	206	—	13	30	3	246	27	2	527	
Benevento	—	82	—	—	5	—	93	18	—	198	
Napoli	13	137	5	9	25	5	518	106	96	914	
Avellino	—	123	—	—	38	—	121	56	—	338	
Salerno	2	89	—	10	31	3	300	76	20	531	
CAMPANIA	15	637	5	32	129	11	1.278	283	118	2.508	
Foggia	—	39	1	8	110	—	677	261	8	1.104	
Bari	—	37	1	9	99	150	759	182	43	1.280	
Taranto	—	30	1	5	23	2	280	49	2	392	
Brindisi	—	18	—	—	36	5	487	23	2	571	
Lecce	1	49	—	2	115	1	663	100	16	947	
PUGLIA	1	173	3	24	383	158	2.866	615	71	4.294	
Potenza	—	19	1	1	4	12	93	53	1	184	
Matera	—	6	—	—	3	—	145	21	—	175	
BASILICATA	—	25	1	1	7	12	238	74	1	359	
Cosenza	—	129	1	9	142	1	416	669	3	1.370	
Catanzaro	2	30	1	—	15	—	200	155	4	407	
Reggio di Calabria	—	9	—	10	20	6	99	192	8	344	
CALABRIA	2	168	2	19	177	7	715	1.016	15	2.121	
Trapani	—	22	—	3	39	—	307	54	—	425	
Palermo	2	105	3	16	171	1	632	117	55	1.102	
Messina	11	49	1	8	49	2	322	95	70	607	
Agrigento	—	169	—	3	380	1	894	172	—	1.619	
Caltanissetta	—	100	—	—	209	—	553	125	—	987	
Enna	—	17	—	1	254	3	288	110	—	673	
Catania	7	21	—	10	122	2	1.199	133	39	1.533	
Ragusa	—	3	—	1	39	—	336	68	9	456	
Siracusa	6	16	—	3	64	3	553	62	11	718	
SICILIA	26	502	4	45	1.327	12	5.084	936	184	8.120	
Sassari	1	20	1	5	29	2	186	148	8	400	
Nuoro	—	17	—	2	97	—	270	115	2	503	
Oristano	—	4	—	5	25	—	85	34	1	154	
Cagliari	—	16	4	53	60	1	282	116	28	560	
SARDEGNA	1	57	5	65	211	3	823	413	39	1.617	
ITALIA	245	4.960	116	702	4.520	879	16.603	8.534	1.878	38.437	
— SETTENTRIONALE	116	1.913	43	361	1.098	527	3.163	3.209	885	11.315	
<i>Nord-occidentale</i>	63	1.160	31	243	536	411	1.600	1.848	428	6.320	
<i>Nord-orientale</i>	53	753	12	118	562	116	1.563	1.361	457	4.995	
— CENTRALE	78	1.253	51	134	689	134	1.609	1.564	522	6.034	
— MERIDIONALE	24	1.235	13	97	1.195	203	5.924	2.412	248	11.351	
— INSULARE	27	559	9	110	1.538	15	5.907	1.349	223	9.737	

idenza da e per l'estero, secondo la Provincia e il Paese

II PROVENIENZA - ANNO 1981

PA								ASIA				
ALTRI PAESI EUROPEI							Totale	Arabia Saud.	Iran	Iraq	Altri Paesi	Totale
Portogallo	Spagna	Svizzera	Austria	Jugoslavia	Urss	Altri Paesi						
2	1	115	2	12	—	19	405	3	34	4	9	50
1	3	63	2	2	—	11	324	14	56	12	83	165
1	3	18	3	—	1	10	201	—	59	2	35	96
—	2	28	—	1	—	9	186	2	3	1	10	16
4	9	224	7	15	1	49	1.116	19	152	19	137	327
1	2	7	2	—	—	24	98	5	2	—	8	15
—	—	1	—	—	—	2	65	—	—	—	5	5
67	256	200	35	76	18	297	2.708	114	265	67	1.022	1.468
—	4	48	5	1	—	37	481	8	4	1	7	20
2	—	70	1	2	—	37	826	—	5	—	3	8
70	262	326	43	79	18	397	4.178	127	276	68	1.045	1.516
1	3	49	1	—	—	14	270	3	19	6	15	43
3	8	211	3	5	—	7	523	—	—	—	3	3
1	4	119	—	2	—	1	619	12	23	2	9	46
1	8	206	9	1	2	11	855	9	12	4	25	50
6	23	585	13	8	2	33	2.267	24	54	12	52	142
2	4	59	—	—	2	6	170	4	—	—	—	4
—	5	88	6	1	—	5	480	1	1	1	1	4
2	9	147	6	1	2	11	650	5	1	1	1	8
1	3	287	2	3	1	6	830	2	3	—	1	6
—	1	161	1	—	—	2	363	4	—	—	—	4
8	11	80	4	3	—	37	1.057	30	21	—	37	88
2	1	184	—	—	—	10	535	—	—	1	5	6
3	7	132	4	1	—	10	688	5	29	—	7	41
14	23	844	11	7	1	65	3.473	41	53	1	50	145
2	2	89	1	1	—	8	1.207	—	—	—	8	8
1	10	158	5	4	1	26	1.485	9	34	1	17	61
1	—	63	1	2	1	14	474	3	—	—	2	5
4	2	97	—	4	—	3	681	4	—	2	2	8
2	7	646	3	2	—	10	1.617	1	3	6	3	13
10	21	1.053	10	13	2	61	5.464	17	37	9	32	95
—	3	55	—	—	—	4	246	3	—	—	—	3
—	—	15	—	—	—	2	193	1	—	—	—	1
—	3	70	1	—	—	6	439	4	—	—	—	4
—	—	886	—	4	—	7	2.267	3	—	2	2	7
—	7	136	2	1	—	2	555	—	—	—	2	2
1	2	60	4	5	—	8	424	2	23	4	9	38
1	9	1.082	6	10	—	17	3.246	5	23	6	13	47
—	—	164	3	1	—	3	596	1	—	2	—	3
2	10	243	4	3	—	38	1.402	14	47	1	11	73
9	11	285	13	2	1	43	971	11	36	1	19	67
1	2	120	—	4	—	6	1.752	1	—	2	2	5
—	4	74	3	—	—	6	1.074	5	1	1	—	7
1	—	59	—	—	—	10	743	7	—	—	1	8
3	20	419	11	11	—	73	2.070	6	49	1	27	83
—	—	42	1	—	—	11	510	13	2	—	1	16
—	—	117	5	4	—	39	883	13	—	7	19	39
16	47	1.523	40	25	1	229	10.001	71	135	15	80	301
—	2	76	1	—	—	4	483	11	32	5	8	56
—	1	20	—	—	—	5	529	2	—	1	6	9
—	1	24	—	—	—	2	181	1	—	—	4	5
—	2	50	4	6	7	14	643	2	33	5	41	81
—	6	170	5	6	7	25	1.836	16	65	11	59	151
268	826	9.924	615	913	130	2.436	53.549	745	2.138	353	4.428	7.664
111	366	3.395	419	714	91	1.287	17.698	380	837	158	2.539	3.914
78	223	1.601	139	238	71	843	9.513	250	494	96	1.775	2.615
33	143	1.794	280	476	20	444	8.185	130	343	62	764	1.299
108	319	1.055	104	129	24	702	8.475	182	933	140	1.602	2.857
33	88	3.781	47	39	7	193	15.539	96	168	29	148	441
16	53	1.693	45	31	8	254	11.837	87	200	26	139	452

Segue Tav. 13 — Iscritti e cancellati per trasferimento di r

Segue A — ISCRITTI SECONDO IL PAESI

PROVINCE REGIONI	AFRICA									
	Egitto	Libia	Tunisia	Algeria	Marocco	Somalia	Etiopia	Sud Africa	Altri Paesi	Totale
Torino	42	27	29	23	27	30	22	39	167	406
Vercelli	2	7	—	1	10	2	—	27	63	112
Novara	11	10	2	8	1	—	5	8	12	57
Cuneo	2	—	3	4	3	1	4	2	21	40
Asti	3	—	—	—	—	—	—	—	6	6
Alessandria	15	3	2	3	2	1	6	3	15	50
PIEMONTE	75	47	36	39	43	34	37	81	279	671
VALLE D'AOSTA	—	1	—	—	1	—	1	—	5	8
Varese	8	40	2	4	11	—	5	10	23	103
Como	17	7	1	16	—	5	10	7	46	109
Sondrio	—	5	6	2	1	—	—	4	6	24
Milano	423	131	31	61	18	19	177	21	277	1.158
Bergamo	25	10	1	12	12	1	6	5	57	129
Brescia	44	17	1	5	20	6	12	3	79	187
Pavia	3	7	2	3	1	—	1	—	30	47
Cremona	2	10	3	5	1	—	3	—	29	53
Mantova	—	6	1	1	2	—	—	1	28	39
LOMBARDIA	522	233	48	109	66	31	214	51	575	1.849
Bolzano-Bozen	—	—	1	—	—	—	—	1	2	4
Trento	3	3	—	7	—	—	3	3	25	44
TRENTINO-ALTO ADIGE ...	3	3	1	7	—	—	3	4	27	48
Verona	4	5	3	7	8	2	7	3	31	70
Vicenza	1	2	—	21	—	2	10	21	21	78
Belluno	1	7	—	10	1	1	2	4	13	39
Treviso	1	32	2	17	7	—	6	15	40	120
Venezia	9	5	7	11	13	2	1	4	22	74
Padova	3	18	—	4	5	5	3	5	17	60
Rovigo	1	—	—	2	3	1	3	4	7	21
VENETO	20	69	12	72	37	13	32	56	151	462
Pordenone	3	10	—	9	4	1	2	5	12	46
Udine	8	21	1	12	3	—	4	29	30	108
Gorizia	1	4	—	1	1	—	—	4	4	15
Trieste	6	8	—	5	1	—	2	8	9	39
FRIULI-VENEZIA GIULIA ...	18	43	1	27	9	1	8	46	55	208
Imperia	3	2	12	3	32	2	1	2	19	76
Savona	12	5	3	10	4	—	2	8	17	61
Genova	26	35	11	32	24	2	18	4	58	210
La Spezia	21	5	—	2	6	1	—	—	8	23
LIGURIA	42	47	26	47	66	5	21	14	102	370
Piacenza	11	5	6	7	2	1	4	2	15	53
Parma	9	11	1	21	4	5	13	8	22	94
Reggio nell'Emilia	90	8	3	2	32	1	3	6	12	157
Modena	8	3	1	5	—	6	2	3	18	46
Bologna	2	10	5	9	7	—	36	—	41	110
Ferrara	3	8	3	6	2	1	2	1	12	38
Ravenna	—	10	3	12	4	1	1	5	32	68
Forlì	2	5	10	8	1	4	11	5	37	83
EMILIA-ROMAGNA	125	60	32	70	52	19	72	30	189	649
Massa-Carrara	—	1	—	11	4	—	4	1	25	46
Lucca	11	5	8	2	7	2	7	3	35	80
Pistoia	3	—	8	2	8	1	6	3	11	42
Firenze	24	4	9	18	6	9	43	4	76	193
Livorno	1	15	12	4	3	5	5	1	18	64
Pisa	—	12	—	3	5	—	2	—	18	45
Arezzo	1	2	—	—	—	1	2	1	6	13
Siena	—	8	—	2	5	—	—	4	17	36
Grosseto	—	6	1	4	4	—	—	5	6	26
TOSCANA	40	53	38	46	42	23	69	22	212	545
Perugia	4	49	3	11	9	3	7	15	91	192
Terni	—	36	1	6	11	—	2	1	12	69
UMBRIA	4	85	4	17	20	3	9	16	103	261

idenza da e per l'estero, secondo la Provincia e il Paese

DI PROVENIENZA - ANNO 1981

AMERICA							OCEANIA			Totale Generale
Canada	Stati Uniti	Venezuela	Brasile	Argentina	Altri Paesi	Totale	Australia	Altri Paesi	Totale	
39	159	65	230	99	156	748	32	6	38	2.958
4	18	10	3	9	30	74	3	3	6	457
6	27	17	6	12	11	79	11	4	15	599
7	3	4	10	11	7	42	5	1	6	335
1	10	14	12	23	6	66	3	1	4	158
4	16	5	6	26	15	72	—	4	4	331
61	233	115	267	180	225	1.081	54	19	73	4.838
4	3	—	—	—	2	9	—	—	—	113
10	32	8	11	37	43	141	10	—	10	996
5	41	16	10	28	47	147	9	—	9	850
—	3	—	1	1	12	17	15	—	15	221
65	241	93	166	142	557	1.264	64	10	74	6.608
11	9	12	2	20	28	82	5	1	6	722
2	23	1	25	15	32	98	5	5	10	876
7	20	13	4	20	11	75	1	—	1	419
5	5	—	6	1	10	27	2	—	2	214
2	2	—	4	4	3	15	2	2	4	193
107	376	143	229	268	743	1.866	113	18	131	11.099
2	11	8	—	2	11	34	3	—	3	692
11	32	16	18	29	52	158	4	1	5	653
13	43	24	18	31	63	192	7	1	8	1.345
3	33	7	27	20	49	139	9	4	13	626
43	34	37	24	39	35	212	36	4	40	879
8	2	5	1	15	15	46	11	3	14	481
93	18	39	22	42	30	244	80	8	88	1.158
22	19	16	6	26	17	106	21	2	23	813
14	44	34	18	23	43	176	19	8	27	802
—	—	3	—	—	4	7	7	1	8	81
183	150	141	98	165	193	930	183	30	213	4.840
47	60	21	5	31	15	179	40	3	43	813
44	6	32	3	36	23	144	34	13	47	1.221
9	22	2	4	16	10	63	4	—	4	222
14	47	7	8	21	18	115	34	—	34	560
114	135	62	20	104	66	501	112	16	128	2.816
2	20	17	11	11	14	75	11	1	12	584
17	25	1	6	11	22	65	7	—	7	326
2	131	39	37	75	110	409	29	5	34	1.594
2	16	118	1	29	91	257	12	1	13	504
21	192	175	55	126	237	806	59	7	66	3.008
1	18	7	1	18	7	52	—	—	—	347
9	50	19	13	18	14	123	6	—	6	734
1	9	6	3	17	10	46	8	3	11	479
11	20	42	11	16	9	109	2	—	2	592
9	63	22	29	23	26	172	5	1	6	884
4	11	7	5	5	4	36	5	1	6	425
4	8	10	1	6	18	47	2	—	2	348
4	15	11	6	21	11	68	6	—	6	705
43	194	124	69	124	99	653	34	5	39	4.514
—	14	11	7	9	10	51	6	—	6	323
48	67	18	17	20	35	205	34	—	34	652
—	23	10	8	16	13	70	2	4	6	345
12	127	32	33	34	58	296	21	10	31	1.497
1	16	7	—	21	8	53	6	—	6	373
10	19	4	3	5	8	49	7	—	7	360
1	12	5	1	5	5	29	7	1	8	188
—	16	2	2	6	10	36	2	—	2	354
—	14	3	1	2	13	33	5	—	5	263
72	308	92	72	118	160	822	90	15	105	4.355
18	75	8	14	14	23	152	17	—	17	1.541
4	5	6	6	2	13	36	1	—	1	238
22	80	14	20	16	36	188	18	—	18	1.779

Segue Tav. 13 — Iscritti e cancellati per trasferimento di r

Segue A — ISCRITTI SECONDO IL PAESI

PROVINCE — REGIONI	AFRICA									
	Egitto	Libia	Tunisia	Algeria	Marocco	Somalia	Etiopia	Sud Africa	Altri Paesi	Totale
Pesaro e Urbino	2	10	4	6	1	1	2	8	16	50
Ancona	7	7	5	8	1	1	8	3	67	107
Macerata	2	2	5	8	2	—	—	—	22	41
Ascoli Piceno	4	35	2	3	4	1	—	1	8	58
MARCHE	15	54	16	25	8	3	10	12	113	256
Viterbo	—	6	1	—	6	—	—	5	4	22
Rieti	4	1	—	—	—	—	4	—	5	14
Roma	116	157	63	134	29	8	175	56	503	1.241
Latina	9	12	15	9	—	—	7	3	11	66
Frosinone	1	1	—	1	4	1	4	—	9	21
LAZIO	130	177	79	144	39	9	190	64	532	1.364
L'Aquila	2	5	—	4	3	—	10	12	8	44
Teramo	1	15	—	8	1	—	1	—	16	42
Pescara	3	15	1	6	1	1	—	14	9	50
Chieti	2	12	2	5	6	—	2	5	20	54
ABRUZZI	8	47	3	23	11	1	13	31	53	190
Isernia	—	—	—	—	—	—	—	—	4	4
Campobasso	—	—	—	—	—	—	—	2	2	4
MOLISE	—	—	—	—	—	—	—	2	6	8
Caserta	1	2	—	3	2	—	2	17	13	40
Benevento	—	1	—	—	1	—	—	—	—	2
Napoli	8	18	8	9	12	4	10	9	36	114
Avellino	1	2	—	—	—	—	9	3	—	15
Salerno	—	5	7	1	4	1	3	14	6	41
CAMPANIA	10	28	15	13	19	5	24	43	55	212
Foggia	—	—	—	—	9	—	—	—	6	15
Bari	3	10	1	5	6	—	15	16	32	88
Taranto	1	8	—	8	—	1	6	—	8	32
Brindisi	2	7	—	1	—	—	1	—	6	17
Lecce	2	—	1	5	32	1	—	12	—	53
PUGLIA	8	25	2	19	47	2	22	28	52	205
Potenza	—	2	1	2	1	1	—	4	13	24
Matera	—	5	1	3	3	—	—	2	—	14
BASILICATA	—	7	2	5	4	1	—	6	13	38
Cosenza	—	1	—	4	2	—	—	23	1	31
Catanzaro	—	7	1	11	2	—	1	3	6	31
Reggio di Calabria	1	—	7	—	21	—	—	1	6	36
CALABRIA	1	8	8	15	25	—	1	27	13	98
Trapani	1	1	248	4	28	—	—	4	2	288
Palermo	—	16	35	3	23	1	7	4	15	104
Messina	2	1	4	11	6	—	3	1	10	38
Agrigento	—	—	10	1	39	—	1	3	—	54
Caltanissetta	—	40	—	2	—	—	—	1	12	55
Enna	—	1	—	2	—	—	—	—	3	6
Catania	2	9	10	11	6	1	11	2	20	72
Ragusa	2	4	8	13	—	—	5	—	2	34
Siracusa	1	13	27	14	8	—	—	8	2	73
SICILIA	8	85	342	61	110	2	27	23	66	724
Sassari	—	12	1	3	—	3	—	7	4	30
Nuoro	2	6	1	1	—	—	—	—	4	14
Oristano	—	3	—	—	—	—	—	—	3	6
Cagliari	1	9	4	9	4	—	1	7	8	43
SARDEGNA	3	30	6	13	4	3	1	14	19	93
ITALIA	1.032	1.102	671	752	603	155	754	570	2.620	8.259
— SETTENTRIONALE	805	503	156	371	274	103	388	282	1.383	4.265
— Nord-occidentale	639	328	110	195	176	70	273	146	961	2.898
— Nord-orientale	166	175	46	176	98	33	115	136	422	1.367
— CENTRALE	189	369	137	232	109	38	278	114	960	2.426
— MERIDIONALE	27	115	30	75	106	9	60	137	192	751
— INSULARE	11	115	348	74	114	5	28	37	85	817

idenza da e per l'estero, secondo la Provincia e il Paese

II PROVENIENZA - ANNO 1981

AMERICA							OCEANIA			Totale Generale
Canada	Stati Uniti	Venezuela	Brasile	Argentina	Altri Paesi	Totale	Australia	Altri Paesi	Totale	
31	17	8	4	20	9	89	—	—	—	594
3	11	6	12	16	19	67	9	—	9	672
12	8	7	3	69	7	106	3	—	3	447
18	19	44	2	42	3	128	29	1	30	418
64	55	65	21	147	38	390	41	1	42	2.131
1	12	5	8	11	22	59	2	—	2	196
7	3	3	2	1	—	16	3	—	3	103
129	511	190	186	230	356	1.602	136	4	140	7.159
61	142	21	7	12	26	269	70	2	72	908
183	180	88	12	4	5	472	7	—	7	1.334
381	848	307	215	258	409	2.418	218	6	224	9.700
69	108	64	4	25	6	276	57	1	58	691
84	39	124	4	10	4	265	3	3	6	839
75	90	147	11	20	8	351	24	—	24	1.090
109	134	71	9	96	14	433	84	4	88	1.480
337	371	406	28	151	32	1.325	168	8	176	4.100
24	71	6	2	32	—	135	15	—	15	328
133	57	83	3	31	5	312	33	—	33	833
157	128	89	5	63	5	447	48	—	48	1.161
88	107	40	2	18	5	260	1	—	1	1.137
16	66	35	3	19	1	140	18	—	18	527
21	278	53	40	42	25	459	36	4	40	1.758
32	195	71	2	39	3	342	10	—	10	908
30	146	212	23	54	34	499	30	1	31	1.300
187	792	411	70	172	68	1.700	95	5	100	5.630
46	52	29	1	15	1	144	28	1	29	1.403
215	519	259	22	52	11	1.078	45	10	55	2.767
15	6	13	1	2	5	42	—	1	1	554
22	19	—	2	1	5	49	—	—	—	755
14	6	—	2	18	3	43	—	—	—	1.726
312	602	301	28	88	25	1.356	73	12	85	7.205
16	47	39	14	35	8	159	15	1	16	448
27	49	1	—	9	2	88	1	—	1	297
43	96	40	14	44	10	247	16	1	17	745
205	186	33	48	179	8	659	17	—	17	2.981
155	153	—	4	125	1	438	124	—	124	1.150
62	123	17	—	72	1	275	177	—	177	950
422	462	50	52	376	10	1.372	318	—	318	5.081
37	176	68	—	19	11	311	13	—	13	1.211
59	858	95	9	20	11	1.052	11	—	11	2.642
41	150	71	7	59	11	339	168	—	168	1.583
64	176	84	2	17	3	346	11	—	11	2.168
13	48	34	4	25	—	124	1	—	1	1.261
3	14	15	—	36	—	68	12	—	12	837
9	116	54	9	61	12	261	117	6	123	2.609
24	167	105	—	36	—	332	13	—	13	905
171	194	125	1	30	6	527	81	—	81	1.603
421	1.899	651	32	303	54	3.360	427	6	433	14.819
2	4	—	1	5	23	35	6	—	6	610
3	5	4	—	1	13	26	1	—	1	579
7	—	—	—	—	5	12	1	—	1	205
1	19	4	2	1	24	51	4	—	4	822
13	28	8	3	7	65	124	12	—	12	2.216
2.977	6.995	3.218	1.316	2.741	2.540	19.787	2.086	150	2.236	91.495
546	1.326	784	756	998	1.628	6.038	562	96	658	32.573
193	804	433	551	574	1.207	3.762	226	44	270	19.058
353	522	351	205	424	421	2.276	336	52	388	13.515
539	1.291	478	328	539	643	3.818	367	22	389	17.965
1.458	2.451	1.297	197	894	150	6.447	718	26	744	23.922
434	1.927	659	35	310	119	3.484	439	6	445	17.035

Segue Tav. 13 — Iscritti e cancellati per trasferimento di re

B — CANCELLATI SECONDO IL PAESE

PROVINCE — REGIONI	CEE									
	Dani- marca	Regno Unito	Irlanda	Paesi Bassi	Belgio	Lussem- burgo	Germania Rep. Fed.	Francia	Grecia	Totale
	Torino	3	54	1	20	66	2	187	207	20
Vercelli	—	10	—	4	5	—	23	17	—	59
Novara	—	17	—	5	13	1	46	19	1	102
Cuneo	—	13	—	2	3	—	8	28	3	57
Asti	—	6	—	—	8	—	20	9	2	45
Alessandria	1	3	—	—	7	—	28	19	—	58
PIEMONTE	4	103	1	31	102	3	312	299	26	881
VALLE D'AOSTA	—	—	—	—	—	—	2	9	—	11
Varese	—	33	4	41	17	4	60	46	3	208
Como	3	28	5	20	11	—	61	62	1	191
Sondrio	1	5	—	—	2	—	13	6	—	27
Milano	15	278	12	54	90	190	384	400	30	1.453
Bergamo	4	19	—	1	20	2	46	100	—	192
Brescia	4	8	—	13	20	—	61	22	1	129
Pavia	1	6	—	1	3	6	39	6	14	76
Cremona	—	22	—	1	8	3	7	9	1	51
Mantova	—	7	—	3	3	—	9	10	—	32
LOMBARDIA	28	406	21	134	174	205	680	661	50	2.358
Bolzano-Bozen	—	8	1	5	10	1	327	7	4	363
Trento	5	22	—	2	7	1	92	13	1	143
TRENTINO-ALTO ADIGE ...	5	30	1	7	17	2	419	20	5	506
Verona	1	20	—	15	7	1	35	27	1	107
Vicenza	1	16	—	—	10	1	65	30	1	124
Belluno	—	2	—	4	3	—	28	12	—	48
Treviso	—	19	—	3	23	—	85	34	2	166
Venezia	1	37	1	7	1	—	56	15	18	136
Padova	—	12	—	2	5	—	54	21	2	96
Rovigo	—	1	—	—	—	—	8	3	5	17
VENETO	3	107	1	31	49	2	331	142	29	691
Pordenone	3	6	—	13	22	7	32	68	4	151
Udine	—	18	4	3	20	14	68	73	4	204
Gorizia	—	6	—	—	4	—	17	2	6	31
Trieste	1	15	—	5	8	1	23	26	11	90
FRIULI-VENEZIA GIULIA ...	4	45	4	21	54	22	140	169	25	488
Imperia	—	10	—	9	16	—	30	135	—	201
Savona	3	8	—	19	4	6	26	29	1	91
Genova	8	48	3	17	30	6	128	129	12	388
La Spezia	1	13	—	4	6	—	27	24	2	77
LIGURIA	12	79	3	49	56	12	211	317	15	755
Piacenza	—	53	—	—	—	—	12	21	2	88
Parma	1	26	—	1	4	—	28	14	1	77
Reggio nell'Emilia	—	7	—	—	1	—	9	16	4	37
Modena	—	10	—	2	15	1	18	12	3	66
Bologna	—	20	—	5	17	—	67	31	30	177
Ferrara	—	1	—	1	6	—	29	7	4	47
Ravenna	—	5	—	3	2	1	21	8	1	43
Forlì	—	4	—	7	4	1	42	29	—	88
EMILIA-ROMAGNA	1	126	—	19	49	3	226	138	45	600
Massa Carrara	—	7	—	—	7	—	18	6	1	39
Lucca	—	17	—	—	10	—	12	9	—	48
Pistoia	1	7	—	1	5	—	18	11	—	42
Firenze	4	18	—	3	17	4	62	19	10	133
Livorno	—	2	—	1	4	—	1	7	2	17
Pisa	—	2	—	—	8	1	13	10	10	44
Arezzo	—	2	—	1	6	1	9	3	—	29
Siena	—	9	—	—	—	—	9	4	—	22
Grosseto	—	2	—	2	4	—	27	3	1	37
TOSCANA	5	66	—	8	61	6	169	72	24	411
Perugia	5	15	—	2	5	6	17	35	4	74
Terni	—	2	—	—	—	—	7	7	1	15
UMBRIA	5	17	—	2	5	6	24	42	5	110

idenza da e per l'estero, secondo la Provincia e il Paese

STERO DI DESTINAZIONE - ANNO 1981

PA								ASIA				
ALTRI PAESI EUROPEI							Totale	Arabia Saud.	Iran	Iraq	Altri Paesi	Totale
Porto-gallo	Spagna	Svizzera	Austria	Jugo-slavia	Urss	Altri Paesi						
2	41	103	10	12	4	48	780	25	3	4	43	75
1	6	22	—	—	—	2	90	8	—	—	15	23
3	5	164	2	—	4	3	283	4	3	11	11	29
—	5	9	1	—	2	3	77	1	—	—	1	2
—	—	12	1	—	—	—	58	—	—	—	4	4
—	—	14	—	—	—	—	72	5	—	1	1	7
6	57	324	14	12	10	56	1.360	43	6	16	75	140
—	—	13	—	—	—	—	24	—	—	—	—	—
2	11	159	7	5	2	24	418	14	—	3	15	32
3	3	202	—	2	—	11	412	4	1	5	18	28
1	1	56	—	—	—	—	85	8	4	3	1	16
4	23	312	34	61	21	176	2.084	69	23	26	338	456
2	4	245	—	1	3	20	467	11	—	12	8	31
4	3	79	2	6	—	10	233	10	1	12	8	31
—	2	24	—	—	—	10	112	9	9	4	18	40
—	—	17	2	—	—	3	73	1	—	1	10	12
—	—	10	—	—	—	4	46	10	—	1	7	18
16	47	1.104	45	75	26	258	3.930	136	38	67	423	664
8	3	53	145	4	—	14	590	3	—	—	1	4
—	4	61	16	2	—	5	231	2	—	1	12	15
8	7	114	161	6	—	19	821	5	—	1	13	19
—	—	22	2	4	—	5	140	7	1	—	7	15
—	5	172	1	19	—	8	329	5	—	—	15	20
—	—	57	—	—	—	8	114	9	—	3	4	16
—	6	115	3	7	2	3	302	9	—	4	14	27
—	7	29	19	1	11	11	214	11	4	2	10	27
2	—	31	1	—	—	7	137	8	2	1	8	19
—	4	5	2	—	—	—	28	5	—	—	—	5
2	22	431	28	31	13	42	1.264	54	7	10	58	129
2	1	39	4	6	—	1	208	8	2	3	3	16
16	6	103	12	14	—	8	363	5	2	15	6	28
—	—	7	2	20	—	1	65	1	2	1	2	6
—	—	5	8	63	—	1	167	4	12	—	4	20
18	7	154	26	103	—	11	803	18	18	19	15	70
—	—	13	8	2	—	16	239	4	—	2	6	12
1	4	9	—	2	1	11	124	3	1	2	1	7
10	25	54	5	6	2	54	537	46	2	12	65	125
—	16	49	1	—	—	11	154	2	—	2	3	7
11	45	125	14	10	3	92	1.054	55	3	18	75	151
—	2	28	—	—	—	9	127	4	—	—	7	11
—	1	36	—	—	—	13	125	1	—	13	24	38
—	6	23	—	—	—	—	66	5	—	—	4	9
—	4	22	1	6	—	3	97	3	—	2	6	11
—	11	20	1	1	—	10	213	10	7	2	33	52
3	—	15	—	—	—	12	78	—	—	1	4	5
—	1	13	—	—	—	5	60	2	—	1	7	10
2	1	112	2	1	—	118	323	4	—	4	6	14
5	26	269	4	8	—	170	1.089	29	7	23	91	150
—	—	11	—	—	1	2	53	3	—	3	2	8
—	4	13	1	—	—	3	69	1	—	1	6	8
—	—	9	—	—	—	1	53	—	—	—	2	2
2	13	27	6	—	—	14	199	2	1	—	9	12
—	1	12	—	1	2	2	35	—	6	—	—	6
—	3	9	1	—	—	11	68	2	—	2	12	16
—	1	5	—	—	—	1	29	—	—	—	7	7
—	—	3	1	—	—	1	27	1	—	—	—	1
—	1	7	—	—	—	1	48	—	—	—	2	2
2	23	96	9	1	3	36	581	9	7	6	40	62
—	1	28	1	—	1	7	127	2	—	—	4	6
—	—	1	—	—	—	3	21	3	—	2	6	11
—	1	29	1	—	1	10	148	5	—	2	10	17

Segue Tav. 13 — Iscritti e cancellati per trasferimento di r

Segue B — CANCELLATI SECONDO IL PAESI

PROVINCE — REGIONI	AFRICA									
	Egitto	Libia	Tunisia	Algeria	Marocco	Somalia	Etiopia	Sud Africa	Altri Paesi	Totale
Torino	4	36	3	23	8	5	9	24	133	245
Vercelli	—	12	2	6	9	1	3	15	111	159
Novara	—	23	—	3	—	—	—	13	23	62
Cuneo	3	1	1	—	1	—	—	1	16	23
Asti	—	—	—	1	1	—	—	—	3	5
Alessandria	1	11	2	9	3	—	—	7	8	41
PIEMONTE	8	83	8	42	22	6	12	60	294	535
VALLE D'AOSTA	—	1	—	—	—	4	—	—	—	5
Varese	2	33	—	3	4	—	2	12	24	80
Como	11	1	10	1	2	—	5	5	39	74
Sondrio	—	9	—	11	—	3	1	3	2	29
Milano	51	95	28	76	8	10	2	26	174	470
Bergamo	2	25	4	4	1	—	3	25	29	93
Brescia	1	15	—	3	3	10	3	2	37	74
Pavia	4	6	1	2	—	1	1	9	20	44
Cremona	2	17	3	66	2	—	—	—	14	105
Mantova	—	7	—	1	—	—	—	6	12	26
LOMBARDIA	73	208	46	167	20	24	18	88	351	995
Bolzano-Bozen	2	2	—	3	—	1	—	3	—	11
Trento	—	11	—	5	—	—	—	—	25	41
TRENTINO-ALTO ADIGE ...	2	13	—	8	—	1	—	3	25	52
Verona	7	2	1	2	4	—	3	3	33	55
Vicenza	—	18	—	41	—	1	—	7	23	90
Belluno	—	13	—	5	—	1	—	—	9	28
Treviso	—	15	—	19	—	—	—	4	19	57
Venezia	—	17	1	3	—	—	—	3	18	42
Padova	1	7	3	7	—	—	—	—	16	34
Rovigo	—	—	—	—	2	—	—	—	1	3
VENETO	8	72	5	77	6	2	3	17	119	309
Pordenone	—	21	—	5	2	—	—	12	22	62
Udine	—	18	—	21	3	8	1	22	35	108
Gorizia	2	12	—	2	—	—	3	1	1	21
Trieste	—	9	—	1	—	—	—	4	17	31
FRIULI-VENEZIA GIULIA ...	2	60	—	29	5	8	4	39	75	222
Imperia	—	5	1	—	1	—	2	—	13	22
Savona	—	9	—	5	4	—	2	1	16	37
Genova	10	28	3	44	6	2	1	7	46	147
La Spezia	—	6	—	4	1	—	—	—	11	22
LIGURIA	10	48	4	53	12	2	5	8	86	228
Piacenza	2	1	1	—	—	—	3	—	8	15
Parma	3	9	—	4	—	—	1	2	22	41
Reggio nell'Emilia	2	1	—	—	1	—	—	1	6	11
Modena	1	4	—	—	3	—	1	4	10	23
Bologna	4	14	—	1	—	—	5	3	14	41
Ferrara	1	13	1	3	—	—	—	—	2	20
Ravenna	4	6	6	13	4	3	1	1	20	58
Forlì	—	5	—	4	—	—	—	3	11	23
EMILIA-ROMAGNA	17	53	8	25	8	3	11	14	93	232
Massa Carrara	—	—	1	3	1	—	—	2	8	15
Lucca	—	8	—	1	2	—	—	1	6	18
Pistoia	2	—	4	—	1	1	—	—	2	10
Firenze	—	2	2	2	—	—	4	—	10	20
Livorno	—	2	—	—	—	—	—	—	2	4
Pisa	—	8	—	1	—	1	5	—	4	19
Arezzo	—	2	—	5	—	—	—	—	4	11
Siena	—	—	—	—	—	—	—	—	—	—
Grosseto	—	7	—	—	—	1	—	1	7	16
TOSCANA	2	29	7	12	4	3	9	4	43	113
Perugia	—	7	—	—	—	—	—	1	8	16
Terni	—	5	—	2	—	—	—	1	3	11
UMBRIA	—	12	—	2	—	—	—	2	11	27

sidenza da e per l'estero, secondo la Provincia e il Paese

ESTERO DI DESTINAZIONE - ANNO 1981

AMERICA							OCEANIA			Totale Generale
Canada	Stati Uniti	Venezuela	Brasile	Argentina	Altri Paesi	Totale	Australia	Altri Paesi	Totale	
48	99	34	67	42	69	359	64	—	64	1.523
3	4	6	13	1	9	36	5	1	6	314
6	7	14	4	15	4	50	2	—	4	426
3	5	1	5	2	1	17	4	—	2	123
1	8	5	3	—	8	25	—	—	—	92
3	8	—	—	11	1	23	4	—	4	147
64	131	60	92	71	92	510	79	1	80	2.625
7	—	—	—	—	5	12	1	—	1	42
5	18	13	13	14	33	96	17	—	17	643
5	28	1	14	5	18	71	9	—	9	594
1	—	—	1	—	13	15	2	—	2	147
96	155	48	72	53	331	755	66	7	73	3.838
13	4	12	3	6	20	58	6	1	7	656
15	24	4	8	6	19	76	14	3	17	431
1	1	1	3	13	9	28	2	—	2	226
2	11	3	9	1	5	31	9	—	9	230
6	2	7	1	2	—	18	—	—	—	108
144	243	89	124	100	448	1.148	125	11	136	6.873
5	3	15	2	—	12	37	4	—	4	646
4	11	2	3	4	16	40	9	—	9	336
9	14	17	5	4	28	77	13	—	13	982
14	15	4	11	9	16	69	15	—	15	294
44	86	12	10	15	22	189	25	—	25	653
8	—	5	1	4	6	24	6	—	6	188
57	32	16	6	14	10	135	36	3	39	560
5	17	14	4	4	3	47	21	—	21	351
7	7	5	7	12	8	46	11	3	14	250
2	1	—	—	—	—	3	1	—	1	40
137	158	56	39	58	65	513	115	6	121	2.336
27	37	15	—	17	5	101	16	—	16	403
31	18	9	3	32	12	105	19	5	24	628
5	1	4	11	7	2	30	9	—	9	131
7	26	4	—	9	5	51	44	—	44	313
70	82	32	14	65	24	287	88	5	93	1.475
10	6	2	7	4	5	34	9	—	9	316
2	11	—	2	5	4	24	2	—	2	194
25	109	14	55	42	62	307	36	—	36	1.152
21	17	218	7	8	8	279	10	—	10	472
58	143	234	71	59	79	644	57	—	57	2.134
5	19	1	2	8	1	36	—	—	—	189
3	12	15	13	3	8	52	2	2	4	260
6	4	3	6	2	2	23	—	—	—	109
6	5	10	6	4	6	37	3	—	3	171
8	29	16	12	1	14	80	14	4	18	404
—	3	9	1	—	5	18	7	—	7	128
3	1	4	—	1	1	14	1	—	1	143
3	16	6	1	5	5	36	2	—	2	398
34	89	64	41	22	46	296	29	6	35	1.802
—	7	23	1	—	6	37	4	—	4	117
13	17	4	17	8	5	64	8	—	8	167
5	5	1	2	6	4	23	1	—	1	89
12	81	4	7	9	6	119	4	—	4	354
3	12	—	1	13	1	30	6	—	6	81
1	12	5	5	4	4	31	6	—	6	140
—	3	6	4	3	—	16	1	—	1	64
9	9	—	5	—	—	14	8	—	8	50
1	15	—	4	—	3	23	1	—	1	90
35	161	43	46	43	29	357	39	—	39	1.152
2	2	9	4	—	2	19	4	—	4	172
—	7	3	—	2	3	15	—	—	—	58
2	9	12	4	2	5	34	4	—	4	230

Segue Tav. 13 — Iscritti e cancellati per trasferimento di re

Segue B — CANCELLATI SECONDO IL PAESE

PROVINCE — REGIONI	CEE										EUR
	Dani- marca	Regno Unito	Irlanda	Paesi Bassi	Belgio	Lussem- burgo	Germania Rep. Fed.	Francia	Grecia	Totale	
Pesaro e Urbino	—	6	—	9	23	15	34	26	19	132	
Ancona	—	10	—	2	4	4	28	23	—	71	
Macerata	—	13	—	4	2	1	17	12	—	49	
Ascoli Piceno	—	7	—	—	4	—	14	7	1	33	
MARCHE	—	36	—	15	33	20	93	68	20	285	
Viterbo	—	1	—	3	—	—	4	5	—	13	
Rieti	—	—	—	—	—	—	4	—	1	5	
Roma	27	228	3	64	93	10	202	246	69	942	
Latina	3	17	1	1	7	—	107	18	—	154	
Frosinone	—	17	9	—	—	—	26	39	—	91	
LAZIO	30	263	13	68	100	10	343	308	70	1.205	
L'Aquila	1	2	—	5	12	4	81	34	2	141	
Teramo	—	8	—	1	52	6	69	27	—	163	
Pescara	—	10	—	3	72	4	105	46	8	248	
Chieti	—	4	—	1	42	1	195	78	2	323	
ABRUZZI	1	24	—	10	178	15	450	185	12	875	
Isernia	—	1	—	—	3	—	23	12	—	39	
Campobasso	—	1	—	4	13	—	52	2	2	74	
MOLISE	—	2	—	4	16	—	75	14	2	113	
Caserta	—	21	—	3	1	—	112	13	3	153	
Benevento	—	9	—	—	—	—	28	9	—	46	
Napoli	—	41	—	12	31	4	391	79	12	570	
Avellino	—	46	—	6	21	—	80	7	—	160	
Salerno	—	7	—	1	12	—	162	18	—	200	
CAMPANIA	—	124	—	22	65	4	773	126	15	1.129	
Foggia	1	25	—	3	66	—	537	78	3	713	
Bari	3	22	—	8	88	47	614	193	9	984	
Taranto	—	1	—	—	10	1	130	16	—	158	
Brindisi	—	13	—	1	34	—	666	17	5	736	
Lecce	—	19	—	—	48	18	503	37	3	628	
PUGLIA	4	80	—	12	246	66	2.450	341	20	3.219	
Potenza	—	2	—	1	16	1	75	40	—	135	
Matera	—	2	—	—	4	—	98	18	—	122	
BASILICATA	—	4	—	1	20	1	173	58	—	257	
Cosenza	1	26	—	—	49	1	210	111	—	398	
Catanzaro	—	—	—	—	6	—	153	19	1	179	
Reggio di Calabria	—	11	—	4	53	2	199	120	—	389	
CALABRIA	1	37	—	4	108	3	562	250	1	966	
Trapani	3	10	—	1	6	—	144	7	—	171	
Palermo	4	29	—	13	63	5	329	29	5	477	
Messina	6	15	—	—	29	—	279	42	—	371	
Agrigento	—	244	—	14	145	—	1.176	200	—	1.779	
Caltanissetta	—	15	—	2	129	3	865	86	—	1.100	
Enna	—	—	—	25	133	1	169	27	—	355	
Catania	1	10	—	16	80	—	971	82	2	1.162	
Ragusa	—	4	—	6	14	1	208	14	2	249	
Siracusa	1	26	—	10	21	—	459	41	3	561	
SICILIA	15	353	—	87	620	10	4.600	528	12	6.225	
Sassari	—	12	—	16	16	—	127	39	2	212	
Nuoro	1	3	—	8	22	—	124	55	1	214	
Oristano	—	6	—	7	3	—	61	17	—	94	
Cagliari	—	18	—	48	22	4	197	62	3	354	
SARDEGNA	1	39	—	79	63	4	509	173	6	874	
ITALIA	119	1.941	44	604	2.016	394	12.542	3.920	382	21.962	
— SETTENTRIONALE	57	896	31	292	501	249	2.321	1.755	195	6.297	
<i>Nord-occidentale</i>	44	588	25	214	332	220	1.205	1.286	91	4.005	
<i>Nord-orientale</i>	13	308	6	78	169	29	1.116	469	104	2.292	
— CENTRALE	40	382	13	93	199	42	629	490	119	2.007	
— MERIDIONALE	6	271	—	53	633	89	4.483	974	50	6.559	
— INSULARE	16	392	—	166	683	14	5.109	701	18	7.099	

sidenza da e per l'estero, secondo la Provincia e il Paese

ESTERO DI DESTINAZIONE - ANNO 1981

OPA								ASIA				
ALTRI PAESI EUROPEI							Totale	Arabia Saud.	Iran	Iraq	Altri Paesi	Totale
Portogallo	Spagna	Svizzera	Austria	Jugoslavia	Urss	Altri Paesi						
—	2	60	—	1	—	29	224	7	10	—	5	22
5	5	23	—	—	—	—	104	1	1	7	13	22
—	—	6	3	—	—	4	62	3	3	1	5	12
—	4	18	—	—	—	—	55	6	—	—	9	15
5	11	107	3	1	—	33	445	17	14	8	32	71
—	—	1	—	—	—	2	16	4	—	—	1	5
—	—	3	—	—	—	1	9	—	—	—	—	—
7	97	152	18	13	4	65	1.298	96	13	71	161	341
—	2	5	—	—	—	5	166	10	—	2	3	15
—	6	32	1	—	—	8	138	—	—	—	—	—
7	105	193	19	13	4	81	1.627	110	13	73	165	361
4	—	37	—	—	—	1	183	2	5	2	4	13
—	1	153	—	—	—	6	323	—	—	1	—	1
—	—	133	—	—	—	2	383	7	4	3	3	17
—	1	55	2	—	—	2	383	10	—	2	4	16
4	2	378	2	—	—	11	1.272	19	9	8	11	47
—	2	7	4	—	—	—	52	—	—	—	—	—
—	—	21	—	—	—	—	95	—	—	—	—	—
—	2	28	4	—	—	—	147	—	—	—	—	—
—	1	53	—	—	—	6	213	—	—	—	—	—
6	1	61	—	—	—	—	114	1	—	—	—	1
—	18	80	5	1	—	7	681	2	1	2	5	10
—	—	119	1	—	—	4	284	—	2	—	—	2
—	1	72	3	—	1	2	279	—	—	—	—	—
6	21	385	9	1	1	19	1.571	3	3	2	5	13
—	5	73	1	5	3	11	811	13	—	—	8	21
—	3	172	5	5	—	2	1.171	8	2	3	11	24
—	3	38	3	—	—	4	206	4	—	1	1	6
—	—	84	3	2	—	2	827	1	—	—	—	1
—	2	564	1	—	—	1	1.196	—	—	—	1	1
—	13	931	13	12	3	20	4.211	26	2	4	21	53
1	—	51	—	—	—	1	188	—	—	—	—	—
—	2	10	—	—	—	—	134	2	—	—	1	3
1	2	61	—	—	—	1	322	2	—	—	1	3
—	—	171	—	—	—	—	569	—	—	—	—	—
—	1	594	—	—	—	1	775	6	—	—	—	6
—	—	45	1	—	—	4	439	—	3	—	5	8
—	1	810	1	—	—	5	1.783	6	3	—	5	14
—	—	35	—	—	—	2	208	1	—	1	—	2
—	1	149	1	—	—	6	634	1	—	—	—	3
—	1	257	—	1	—	25	655	4	—	—	2	3
—	—	50	—	—	—	8	1.837	—	—	1	1	2
—	3	72	—	—	—	—	1.172	12	2	6	13	33
—	7	19	—	—	—	—	377	—	—	1	—	1
—	—	190	2	—	—	27	1.388	8	—	3	7	18
—	8	—	—	—	—	18	275	2	—	1	—	3
—	3	75	—	—	1	—	640	20	—	2	4	26
—	15	855	3	1	1	86	7.186	48	2	15	30	95
—	—	28	—	—	—	1	241	15	1	5	2	23
—	—	25	—	—	—	—	239	1	—	8	2	11
—	—	12	—	4	—	1	111	—	—	—	—	1
—	2	23	2	—	1	15	397	13	1	2	2	18
—	2	88	2	4	1	17	988	30	2	15	6	53
91	409	6.495	358	278	66	967	30.626	615	134	287	1.076	2.112
66	211	2.534	292	245	52	648	10.345	340	79	154	750	1.323
33	149	1.566	73	97	39	406	6.368	234	47	101	573	955
33	62	968	219	148	13	242	3.977	106	32	53	177	368
14	140	425	32	15	8	160	2.801	141	34	89	247	511
11	41	2.593	29	13	4	56	9.306	56	17	14	43	130
—	17	943	5	5	2	103	8.174	78	4	30	36	148

Segue Tav. 13 — Iscritti e cancellati per trasferimento di re

Segue B — CANCELLATI SECONDO IL PAESE

PROVINCE — REGIONI	AFRICA									
	Egitto	Libia	Tunisia	Algeria	Marocco	Somalia	Etiopia	Sud Africa	Altri Paesi	Totale
Pesaro e Urbino	6	6	1	10	1	—	—	—	22	46
Ancona	—	4	3	2	—	—	—	1	6	16
Macerata	—	3	1	1	—	—	—	3	1	9
Ascoli Piceno	—	1	—	1	—	1	—	1	3	7
MARCHE	6	14	5	14	1	1	—	5	32	78
Viterbo	—	2	—	1	—	—	—	—	6	9
Rieti	—	2	1	—	—	3	—	—	—	6
Roma	35	109	6	84	8	17	9	29	175	472
Latina	8	5	—	2	—	—	—	6	5	26
Frosinone	—	4	4	1	1	—	—	1	—	11
LAZIO	43	122	11	88	9	20	9	36	186	524
L'Aquila	—	2	1	1	—	1	—	2	4	11
Teramo	—	3	—	—	—	—	—	1	4	8
Pescara	4	14	—	1	—	—	—	15	6	40
Chieti	—	5	—	2	—	—	—	3	13	23
ABRUZZI	4	24	1	4	—	1	—	21	27	82
Isernia	—	1	—	—	—	—	—	—	—	1
Campobasso	—	1	—	—	—	—	—	—	—	1
MOLISE	—	2	—	—	—	—	—	—	—	2
Caserta	—	1	—	1	—	—	1	—	—	3
Benevento	—	—	—	—	—	—	—	—	—	—
Napoli	3	16	—	8	—	—	—	3	4	34
Avellino	—	1	—	—	—	—	—	—	—	1
Salerno	—	—	—	3	—	—	—	2	2	7
CAMPANIA	3	18	—	12	—	—	1	5	6	45
Foggia	—	6	—	1	3	—	1	5	2	18
Bari	—	19	—	3	2	—	—	10	14	48
Taranto	—	12	—	1	—	—	—	4	2	19
Brindisi	7	2	—	—	—	—	—	1	1	11
Lecce	2	2	1	—	—	—	—	8	5	18
PUGLIA	9	41	1	5	5	—	1	28	24	114
Potenza	1	—	—	1	1	—	—	—	1	4
Matera	4	3	1	8	5	—	—	—	10	31
BASILICATA	5	3	1	9	6	—	—	—	11	35
Cosenza	—	1	—	—	—	—	—	1	8	10
Catanzaro	—	—	—	1	—	1	—	—	—	2
Reggio di Calabria	—	1	1	1	—	—	—	—	1	4
CALABRIA	—	2	1	2	—	1	—	1	9	16
Trapani	—	2	11	2	1	—	—	—	—	16
Palermo	1	13	1	7	—	—	—	—	7	29
Messina	—	10	1	1	—	—	—	1	1	14
Agrigento	—	1	—	—	1	—	—	—	—	3
Caltanissetta	—	44	—	12	—	—	—	—	1	57
Enna	—	4	—	—	4	—	—	4	1	13
Catania	1	14	—	12	1	1	1	2	10	42
Ragusa	2	2	—	50	—	—	—	1	—	55
Siracusa	1	23	13	14	—	—	—	1	5	57
SICILIA	5	113	26	98	7	1	1	10	25	286
Sassari	—	17	2	7	—	—	—	—	3	29
Nuoro	—	4	2	3	—	—	—	—	3	12
Oristano	—	4	—	—	—	—	—	—	3	7
Cagliari	3	18	—	23	—	—	—	1	6	51
SARDEGNA	3	43	4	33	—	—	—	1	15	99
ITALIA	200	961	128	680	105	77	74	342	1.432	3.999
— SETTENTRIONALE	120	538	71	401	73	50	53	229	1.043	2.578
<i>Nord-occidentale</i>	91	340	58	262	54	36	35	156	731	1763
<i>Nord-orientale</i>	29	198	13	139	19	14	18	73	312	815
— CENTRALE	51	177	23	116	14	24	18	47	272	742
— MERIDIONALE	21	90	4	32	11	2	2	55	77	294
— INSULARE	8	156	30	131	7	1	1	11	40	385

idenza da e per l'estero, secondo la Provincia e il Paese

ESTERO DI DESTINAZIONE - ANNO 1981

AMERICA							OCEANIA			Totale Generale
Canada	Stati Uniti	Venezuela	Brasile	Argentina	Altri Paesi	Totale	Australia	Altri Paesi	Totale	
6	18	1	2	11	4	42	2	—	2	336
6	15	3	1	15	3	43	2	3	5	190
6	9	—	—	15	2	32	6	—	6	121
5	—	2	1	14	1	23	5	—	5	105
23	42	6	4	55	10	140	15	3	18	752
5	12	3	1	4	—	25	—	—	—	55
—	3	—	—	—	—	3	—	—	—	18
77	364	21	69	53	86	670	163	4	167	2.948
20	29	15	—	2	—	66	10	—	10	283
138	93	34	7	4	—	276	3	—	3	428
240	501	121	61	31	86	1.040	176	4	180	3.732
29	48	30	4	4	—	115	20	—	20	342
31	23	97	3	5	—	159	9	—	9	500
36	35	39	4	3	5	122	26	—	26	588
60	109	27	1	23	1	221	32	2	34	677
156	215	193	12	35	6	617	87	2	89	2.107
5	20	—	1	13	—	39	9	—	9	101
39	48	1	—	3	1	92	9	—	9	197
44	68	1	1	16	1	131	18	—	18	298
4	16	2	1	6	—	29	2	—	2	247
20	15	2	—	8	—	45	20	—	20	180
39	104	18	3	8	3	175	66	—	66	966
35	116	25	2	11	—	189	9	—	9	485
9	14	21	9	2	2	57	2	—	2	345
107	265	68	15	35	5	495	99	—	99	2.223
147	23	9	6	2	4	191	26	2	28	1.069
119	279	70	6	8	3	485	60	1	61	1.789
1	25	1	—	—	3	30	—	—	—	261
2	16	1	—	6	3	28	—	—	—	867
—	10	4	—	3	—	17	2	—	2	1.234
269	353	85	12	19	13	751	88	3	91	5.220
—	9	1	—	4	—	14	5	—	5	211
27	—	1	2	2	—	32	1	—	1	201
27	9	2	2	6	—	46	6	—	6	412
96	96	3	29	37	—	261	10	—	10	850
35	20	1	5	9	3	73	19	—	19	875
92	91	—	1	18	—	202	202	—	202	855
223	207	4	35	64	3	536	231	—	231	2.580
14	30	11	—	—	2	57	1	—	1	284
10	219	8	1	—	1	239	22	—	22	927
17	68	11	1	10	3	110	124	—	124	910
104	213	29	1	5	—	352	6	—	6	2.200
17	27	5	—	4	1	54	2	—	2	1.318
1	33	—	—	2	—	36	9	—	9	436
4	184	9	4	7	1	209	152	—	152	1.809
15	14	14	—	5	1	49	10	—	10	392
26	101	31	3	7	4	172	54	—	54	949
208	889	118	10	40	13	1.278	380	—	380	9.225
2	1	—	2	—	1	6	1	—	1	300
—	—	—	—	—	—	—	1	—	1	263
1	2	1	—	—	—	3	—	—	—	122
3	7	2	1	—	8	19	1	2	3	488
3	10	3	3	—	9	28	3	2	5	1.173
1.860	3.589	1.208	591	725	967	8.940	1.653	43	1.696	47.373
523	860	552	386	379	787	3.487	507	29	536	18.269
273	517	383	287	230	624	2.314	262	12	274	11.674
250	343	169	99	149	163	1.173	245	17	262	6.595
300	713	182	115	131	130	1.571	234	7	241	5.866
826	1.117	353	77	175	28	2.576	529	5	534	12.840
211	899	121	13	40	22	1.306	383	2	385	10.398

Tavola 14 — Iscritti e cancellati per trasferimenti di residenza da e per

A - ISCRITTI DA COMUNI

PROVINCE REGIONI	ISCI CLASS							
	0-4	5-9	10-14	15-19	20-24	25-29	30-34	35-39
Torino	4.767	4.286	3.600	5.499	11.704	9.701	6.955	4.391
Vercelli	883	764	641	998	1.946	1.568	1.152	720
Novara	1.088	920	740	1.104	2.460	2.096	1.408	794
Cuneo	1.234	1.013	770	1.195	2.956	2.358	1.567	937
Asti	405	323	334	431	901	763	542	337
Alessandria	929	728	589	851	1.882	1.754	1.130	775
PIEMONTE	9.306	8.034	6.674	10.078	21.849	18.240	12.754	7.954
VALLE D'AOSTA	231	176	165	216	631	441	294	191
Varese	2.047	1.828	1.441	1.923	4.103	3.821	2.713	1.598
Como	1.990	1.796	1.376	1.584	4.136	3.837	2.757	1.672
Sondrio	452	296	186	359	858	805	490	261
Milano	8.200	6.938	5.270	6.933	16.920	17.573	12.238	7.225
Bergamo	2.086	1.764	1.219	1.569	4.497	4.145	2.803	1.505
Brescia	2.293	1.779	1.344	1.938	4.445	3.949	2.838	1.684
Pavia	953	836	616	957	2.031	1.915	1.400	798
Cremona	605	510	392	540	1.313	1.187	784	444
Mantova	934	676	532	859	1.813	1.460	992	607
LOMBARDIA	19.560	16.423	12.376	16.662	40.116	38.692	27.015	15.794
Bolzano-Bozen	775	472	367	502	1.616	1.381	862	523
Trento	828	641	442	553	1.624	1.669	1.134	698
TRENTINO-ALTO ADIGE	1.603	1.113	809	1.055	3.240	3.050	1.996	1.221
Verona	1.411	1.216	1.043	1.235	3.045	2.549	1.821	1.219
Vicenza	1.393	1.201	1.059	1.236	3.194	2.583	1.836	1.170
Belluno	335	278	208	265	666	665	471	294
Treviso	1.307	1.153	917	1.077	2.968	2.703	1.797	1.096
Venezia	1.075	875	664	917	2.651	2.124	1.398	877
Padova	1.340	1.134	917	1.167	3.354	2.879	1.946	1.174
Rovigo	453	358	236	388	1.022	854	527	267
VENETO	7.314	6.215	5.044	6.285	16.900	14.357	9.796	6.097
Pordenone	510	477	389	512	1.217	1.070	717	429
Udine	882	816	635	905	2.035	1.818	1.373	883
Gorizia	221	231	181	251	588	448	350	219
Trieste	220	182	187	276	771	478	366	224
FRIULI-VENEZIA GIULIA	1.833	1.706	1.392	1.944	4.611	3.814	2.806	1.755
Imperia	409	360	340	455	886	731	602	375
Savona	515	487	375	622	1.132	960	753	519
Genova	1.120	874	818	1.296	2.845	2.384	1.651	1.118
La Spezia	631	474	385	448	1.062	987	770	486
LIGURIA	2.675	2.180	1.918	2.821	5.925	5.062	3.776	2.498
Piacenza	528	416	371	495	1.045	906	654	507
Parma	694	618	512	714	1.420	1.203	897	620
Reggio nell'Emilia	922	699	578	886	1.776	1.451	987	650
Modena	1.309	1.197	968	1.444	2.829	2.276	1.508	973
Bologna	1.373	1.175	1.064	1.573	3.604	3.489	2.241	1.452
Ferrara	521	381	316	436	1.056	851	567	393
Ravenna	397	317	266	404	872	755	482	325
Forlì	917	755	615	835	1.794	1.530	1.070	679
EMILIA-ROMAGNA	6.661	5.558	4.690	6.787	14.396	12.461	8.406	5.599
Massa-Carrara	278	234	170	260	504	446	318	241
Lucca	528	483	386	544	1.126	973	747	489
Pistoia	419	368	355	553	1.000	793	519	352
Firenze	1.603	1.391	1.167	1.850	4.109	3.969	2.470	1.557
Livorno	480	397	338	579	1.235	868	568	390
Pisa	664	629	498	765	1.506	1.340	958	523
Arezzo	401	358	278	387	890	837	564	347
Siena	401	347	244	382	907	844	587	344
Grosseto	372	317	225	332	677	639	446	276
TOSCANA	5.146	4.524	3.661	5.652	11.954	10.709	7.177	4.519
Perugia	742	693	514	762	1.482	1.401	1.030	659
Terni	259	206	165	194	459	445	339	206
UMBRIA	1.001	899	679	956	1.941	1.846	1.369	865

altri Comuni e da e per l'estero per classi quinquennali di età

ITALIANI — ANNO 1981

TTI

DI ETÀ

40-44	45-49	50-54	55-59	60-64	65-69	70-74	75-79	80-84	85-89	Oltre 89	Totale
3.530	2.499	2.248	2.048	1.341	1.432	1.203	758	494	234	80	66.770
558	434	482	428	251	306	277	212	153	70	34	11.877
663	474	454	437	280	317	247	192	119	56	11	13.860
777	611	580	657	404	455	352	281	153	60	19	16.379
293	257	317	353	266	256	193	145	105	58	14	6.293
589	512	522	615	421	450	335	252	183	82	31	12.630
6.410	4.787	4.603	4.538	2.963	3.216	2.607	1.840	1.207	560	189	127.809
129	100	79	60	45	63	32	38	15	6	4	2.916
1.216	747	692	637	418	473	391	278	198	89	37	24.650
1.230	787	743	698	507	521	412	256	175	73	20	24.570
223	154	128	135	93	99	92	45	51	17	4	4.748
5.346	3.591	2.718	2.379	1.525	1.556	1.235	837	493	216	62	101.255
1.127	681	658	630	409	426	375	264	136	65	318	24.377
1.230	808	762	682	510	463	366	229	145	64	21	25.550
627	561	477	483	352	335	284	229	180	76	25	13.135
368	285	279	268	167	196	164	122	87	44	11	7.766
498	380	344	371	259	271	232	184	147	68	22	10.649
11.865	7.994	6.801	6.283	4.240	4.340	3.551	2.444	1.612	712	220	236.700
293	212	166	158	101	109	91	62	36	12	3	7.741
432	318	330	342	204	210	161	115	67	27	13	9.808
725	530	496	500	305	319	252	177	103	39	16	17.549
928	629	560	529	370	451	403	272	191	83	32	17.987
877	608	498	444	350	339	329	283	179	96	22	17.697
216	138	144	155	134	109	72	58	43	29	3	4.283
791	465	469	519	341	338	284	214	156	66	22	16.883
640	426	393	383	231	267	198	123	74	26	9	13.351
776	531	456	444	287	311	294	191	146	57	28	17.432
197	162	187	170	156	172	129	109	90	49	18	5.544
4.425	2.959	2.707	2.644	1.869	1.987	1.709	1.250	879	406	134	92.977
308	240	204	203	164	160	106	74	45	22	6	6.853
608	409	385	355	253	250	208	135	101	60	19	12.130
200	102	98	97	55	57	62	38	24	10	4	3.236
175	131	99	78	70	67	46	34	19	20	5	3.448
1.291	882	786	733	542	534	422	281	189	112	34	25.667
344	284	279	347	309	278	242	139	82	47	16	6.525
504	399	408	532	398	428	327	201	120	59	19	8.758
885	682	816	898	699	731	603	400	264	109	43	18.236
350	264	268	295	189	198	125	87	57	25	10	7.096
2.083	1.629	1.771	2.072	1.595	1.635	1.297	827	523	240	88	40.615
385	314	248	285	192	224	164	124	66	39	11	6.974
535	408	393	426	275	335	219	121	107	43	28	9.568
494	372	340	388	275	264	188	119	76	33	10	10.508
767	569	513	539	351	379	287	173	100	41	20	16.243
1.214	924	795	826	602	598	397	315	185	90	30	21.947
256	222	204	234	177	171	157	104	55	24	8	6.133
247	197	162	146	114	111	99	67	41	17	9	5.028
554	442	360	345	251	268	205	146	83	42	11	10.902
4.452	3.448	3.015	3.189	2.237	2.350	1.716	1.169	713	329	127	87.303
174	145	130	139	103	101	73	34	35	11	6	3.402
408	280	277	296	216	218	183	139	96	44	15	7.448
277	219	183	195	126	137	115	79	55	34	13	5.792
1.308	876	798	830	583	626	520	307	255	105	40	24.364
321	251	260	302	205	182	147	100	64	18	5	6.710
453	333	269	308	200	197	184	152	97	44	13	9.133
247	221	213	231	183	165	119	91	72	30	20	5.654
285	251	249	206	221	209	170	127	82	43	10	5.909
220	203	190	222	174	154	97	73	48	21	4	4.690
3.693	2.779	2.569	2.729	2.011	1.989	1.608	1.102	804	350	126	73.102
533	387	404	444	283	296	264	141	96	44	8	10.183
173	144	133	165	122	85	83	52	37	5	5	3.277
706	531	537	609	405	381	347	193	133	49	13	13.460

Segue Tav. 14 — Iscritti e cancellati per trasferimento di residenza da e per

Segue A - ISCRITTI DA COMUNI

PROVINCE REGIONI	ISCF							
	CLASS							
	0-4	5-9	10-14	15-19	20-24	25-29	30-34	35-39
Pesaro e Urbino	538	456	326	419	1.124	974	673	375
Ancona	616	541	434	538	1.247	1.284	830	553
Macerata	451	324	269	330	867	805	550	350
Ascoli Piceno	596	459	361	472	1.191	1.156	700	397
MARCHE	2.201	1.780	1.390	1.759	4.429	4.219	2.753	1.675
Viterbo	573	458	337	468	1.047	944	677	418
Rieti	318	253	170	265	542	481	373	232
Roma	5.881	5.434	4.667	5.758	12.132	10.674	8.081	5.360
Latina	1.071	975	779	1.004	1.728	1.421	1.236	748
Frosinone	991	823	571	832	1.416	1.298	1.050	562
LAZIO	8.834	7.943	6.524	8.327	16.865	14.818	11.417	7.320
L'Aquila	502	398	276	380	817	831	604	335
Teramo	574	483	372	441	980	894	618	392
Pescara	643	584	519	647	1.019	985	795	522
Chieti	870	684	447	647	1.422	1.269	1.053	527
ABRUZZI	2.589	2.149	1.614	2.115	4.238	3.979	3.070	1.776
Isernia	182	118	150	218	344	298	231	118
Campobasso	425	329	264	369	745	652	477	254
MOLISE	607	447	414	587	1.089	950	708	372
Caserta	2.654	2.100	1.737	2.056	3.299	3.100	2.221	1.429
Benevento	553	430	297	516	904	780	533	320
Napoli	8.262	6.744	4.808	5.358	9.178	9.928	7.508	4.620
Avellino	1.070	758	584	916	1.662	1.334	1.008	613
Salerno	2.640	2.127	1.438	1.883	3.664	3.352	2.690	1.518
CAMPANIA	15.179	12.159	8.864	10.729	18.707	18.494	13.960	8.500
Foggia	1.329	958	653	968	1.743	1.426	1.131	606
Bari	2.663	2.240	1.569	1.812	3.236	3.317	2.633	1.640
Taranto	1.435	1.304	795	882	1.531	1.589	1.260	882
Brindisi	691	481	375	490	842	805	621	375
Lecce	1.459	1.176	884	1.105	2.053	1.901	1.490	865
PUGLIA	7.577	6.159	4.276	5.257	9.405	9.038	7.135	4.368
Potenza	674	507	310	620	1.124	1.047	721	337
Matera	344	265	158	282	548	522	370	211
BASILICATA	1.018	772	468	902	1.672	1.569	1.091	548
Cosenza	1.947	1.523	1.071	1.530	2.317	2.426	1.959	1.107
Catanzaro	1.486	1.121	754	1.291	2.139	1.890	1.422	748
Reggio di Calabria	1.044	736	520	1.041	1.694	1.440	1.023	603
CALABRIA	4.477	3.380	2.345	3.862	6.150	5.756	4.404	2.458
Trapani	911	719	541	621	1.130	1.094	898	564
Palermo	2.680	2.309	1.601	2.112	3.599	3.413	2.726	1.662
Messina	1.424	1.164	877	1.181	2.196	1.999	1.585	1.014
Agrigento	825	601	437	601	1.071	991	795	483
Caltanissetta	451	298	285	403	675	569	422	287
Enna	307	231	183	316	589	475	326	171
Catania	3.430	3.063	2.260	2.385	3.967	4.159	3.338	2.178
Ragusa	448	341	244	340	541	553	443	254
Siracusa	960	796	628	721	1.212	1.122	885	549
SICILIA	11.436	9.522	7.056	8.680	14.980	14.375	11.418	7.162
Sassari	1.029	900	589	662	1.266	1.476	1.092	751
Nuoro	626	421	252	400	877	912	691	373
Oristano	447	311	215	273	554	585	442	270
Cagliari	2.039	1.698	1.071	1.246	2.708	2.885	2.158	1.322
SARDEGNA	4.141	3.330	2.127	2.581	5.405	5.858	4.383	2.716
ITALIA	113.389	94.469	72.486	97.255	204.503	187.728	135.728	83.388
MASCHI	58.321	48.415	36.864	41.772	92.125	99.044	73.931	45.039
FEMMINE	55.068	46.054	35.622	55.483	112.378	88.684	61.797	38.349

altri Comuni e da e per l'estero per classi quinquennali di età

ITALIANI — ANNO 1981

ITTI

DI ETÀ

40-44	45-49	50-54	55-59	60-64	65-69	70-74	75-79	80-84	85-89	Oltre 89	Totale
296	213	202	220	181	164	121	91	64	25	7	6.469
449	309	295	327	215	232	176	112	93	30	13	8.294
309	233	203	212	166	189	126	89	43	25	11	5.552
365	289	285	280	200	186	175	74	53	30	4	7.273
1.419	1.044	985	1.039	762	771	598	366	253	110	35	27.588
346	280	310	356	229	177	113	66	41	23	4	6.867
214	145	151	180	171	185	104	57	51	19	7	3.918
4.578	3.261	2.800	2.758	1.862	1.820	1.320	776	409	201	67	77.839
629	487	446	389	286	251	189	97	58	19	4	11.817
410	365	291	282	192	205	112	83	44	14	9	9.550
6.177	4.538	3.998	3.965	2.740	2.638	1.838	1.079	603	276	91	109.991
270	231	233	268	158	152	122	67	34	16	9	5.703
322	226	224	246	167	164	137	86	51	11	6	6.394
455	304	253	277	173	185	123	80	58	36	9	7.667
406	286	258	230	162	151	125	81	39	26	7	8.690
1.453	1.047	968	1.021	660	652	507	314	182	89	31	28.454
83	82	67	71	50	41	41	21	18	10	4	2.147
236	172	126	138	94	104	87	58	41	21	3	4.595
319	254	193	209	144	145	128	79	59	31	7	6.742
1.124	806	672	526	326	290	215	160	82	35	8	22.840
274	221	237	196	124	141	96	72	43	16	5	5.758
3.133	2.115	1.671	1.445	988	971	652	444	248	103	37	68.213
450	359	302	305	222	240	197	120	88	37	8	10.273
1.239	902	768	688	416	436	312	229	118	56	7	24.483
6.220	4.403	3.650	3.160	2.076	2.078	1.472	1.025	579	247	65	131.567
494	394	339	342	215	224	143	94	56	30	13	11.158
1.144	780	680	564	412	374	290	185	131	46	15	23.731
597	359	298	261	174	143	105	61	30	13	4	11.723
301	183	145	144	117	83	66	45	25	16	4	5.809
736	477	425	318	234	180	124	74	50	24	9	13.584
3.272	2.193	1.887	1.629	1.152	1.004	728	459	292	129	45	66.005
296	235	190	182	122	117	109	61	57	29	4	6.742
147	131	110	95	59	56	47	26	22	7	4	3.404
443	366	300	277	181	173	156	87	79	36	8	10.146
880	645	505	437	329	286	226	159	95	41	14	17.497
573	458	396	362	239	230	134	86	55	25	7	13.416
439	349	292	303	207	183	163	93	58	26	3	10.217
1.892	1.452	1.193	1.102	775	699	523	338	208	92	24	41.130
426	340	279	253	150	185	149	103	56	22	6	8.447
1.290	923	889	839	534	516	382	248	148	56	17	25.944
883	611	596	585	360	328	219	140	111	31	12	15.316
329	261	238	191	147	146	97	62	38	9	6	7.328
219	188	166	156	87	99	49	39	25	16	2	4.436
140	124	97	116	66	57	63	32	13	14	3	3.323
1.592	1.191	968	898	558	537	405	255	153	47	21	31.405
210	148	148	138	128	76	59	63	22	16	1	4.173
471	327	260	244	175	143	97	76	37	13	9	8.725
5.560	4.113	3.641	3.420	2.205	2.087	1.520	1.018	603	224	77	109.097
577	384	296	259	150	170	126	83	57	24	8	9.899
246	168	160	122	74	45	58	45	29	8	10	5.517
211	117	105	98	48	29	58	33	27	13	4	3.840
795	502	421	363	240	199	136	125	82	25	9	18.024
1.829	1.171	982	842	512	443	378	286	195	70	31	37.280
64.363	46.220	41.161	40.021	27.419	27.504	21.389	14.372	9.231	4.107	1.365	1.286.098
34.434	23.223	19.007	17.730	12.628	11.931	8.519	5.225	2.953	1.185	344	632.690
29.929	22.997	22.154	22.291	14.791	15.573	12.870	9.147	6.278	2.922	1.021	653.408

Segue Tav. 14 — Iscritti e cancellati per trasferimento di residenza da e per

B — CANCELLATI PER COMUNI

PROVINCIE — REGIONI	CANCELLATI							
	CLASSI							
	0-4	5-9	10-14	15-19	20-24	25-29	30-34	35-39
Torino	5.962	5.568	4.622	5.373	11.362	10.509	8.104	5.525
Vercelli	887	771	625	854	1.833	1.568	1.195	758
Novara	1.095	886	711	906	2.084	1.909	1.371	826
Cuneo	1.110	901	660	923	2.463	2.186	1.439	881
Asti	407	334	275	362	866	771	585	299
Alessandria	828	723	546	674	1.555	1.646	1.163	775
PIEMONTE	10.289	9.183	7.439	9.092	20.163	18.589	13.857	9.064
VALLE D'AOSTA	261	202	163	192	506	438	344	208
Varese	1.976	1.781	1.401	1.569	3.409	3.471	2.651	1.537
Como	1.771	1.593	1.152	1.278	3.362	3.324	2.447	1.482
Sondrio	427	299	189	343	847	769	496	268
Milano	8.480	7.872	6.076	6.126	14.464	16.067	12.229	7.828
Bergamo	1.960	1.718	1.143	1.427	4.148	3.846	2.636	1.481
Brescia	2.206	1.658	1.229	1.663	4.077	3.630	2.673	1.553
Pavia	927	779	639	834	1.754	1.729	1.340	823
Cremona	553	434	327	491	1.145	1.079	740	441
Mantova	786	596	475	670	1.534	1.371	937	597
LOMBARDIA	19.086	16.730	12.631	14.401	34.740	35.286	26.149	16.010
Bolzano-Bozen	856	549	422	471	1.520	1.468	993	593
Trento	768	601	398	565	1.606	1.566	1.056	665
TRENTINO-ALTO ADIGE	1.624	1.150	820	1.036	3.126	3.034	2.049	1.258
Verona	1.318	1.103	941	1.133	2.753	2.457	1.732	1.117
Vicenza	1.305	1.098	955	1.094	3.006	2.438	1.718	1.105
Belluno	372	317	254	267	657	731	536	346
Triviso	1.170	1.028	791	966	2.831	2.479	1.638	973
Venezia	1.071	934	759	935	2.519	2.164	1.385	976
Padova	1.295	1.094	814	1.074	3.114	2.612	1.746	1.078
Rovigo	507	378	243	334	1.037	907	546	270
VENETO	7.038	5.952	4.757	5.803	15.917	13.788	9.301	5.865
Pordenone	479	414	356	419	1.034	921	655	406
Udine	842	793	589	758	1.862	1.745	1.309	834
Gorizia	266	247	196	208	517	495	394	235
Trieste	210	223	213	220	542	437	408	288
FRIULI-VENEZIA GIULIA	1.797	1.677	1.354	1.605	3.955	3.598	2.766	1.763
Imperia	408	339	312	418	817	745	588	378
Savona	520	533	394	532	1.014	1.014	779	524
Genova	1.063	982	861	1.144	2.404	2.393	1.711	1.238
La Spezia	568	465	403	432	852	896	768	509
LIGURIA	2.559	2.319	1.970	2.526	5.087	5.048	3.846	2.649
Piacenza	474	433	372	408	915	918	674	492
Parma	644	553	448	594	1.176	1.065	856	567
Reggio nell'Emilia	780	644	487	686	1.355	1.247	885	577
Modena	1.062	935	668	949	2.014	1.829	1.250	799
Bologna	1.228	1.102	969	1.193	2.641	2.764	2.055	1.307
Ferrara	536	410	295	427	1.058	859	586	396
Ravenna	370	257	237	323	730	712	481	324
Forlì	844	639	478	714	1.530	1.441	939	579
EMILIA-ROMAGNA	5.938	4.973	3.954	5.294	11.419	10.835	7.726	5.041
Massa-Carrara	275	250	161	238	513	485	354	242
Lucca	498	478	376	459	1.053	946	730	468
Pistoia	351	291	258	425	899	711	442	299
Firenze	1.426	1.325	1.096	1.440	3.267	3.386	2.316	1.541
Livorno	418	325	303	376	974	810	551	398
Pisa	623	532	384	571	1.272	1.201	900	475
Arezzo	357	287	232	324	795	789	532	316
Siena	359	318	242	315	700	808	566	334
Grosseto	358	289	219	313	631	628	432	263
TOSCANA	4.665	4.095	3.271	4.461	10.104	9.764	6.823	4.336
Perugia	674	546	417	608	1.398	1.328	938	527
Terni	252	210	151	218	474	448	345	219
UMBRIA	926	756	568	826	1.872	1.776	1.283	746

altri Comuni e da e per l'estero per classi quinquennali di età

ITALIANI — ANNO 1981

LLATI

DI ETÀ

40-44	45-49	50-54	55-59	60-64	65-69	70-74	75-79	80-84	85-89	Oltre 89	Totale
4.386	3.271	3.140	3.146	2.116	1.878	1.388	830	532	265	90	78.067
586	427	431	409	238	280	253	191	145	54	26	11.531
639	457	440	419	237	253	223	164	99	62	12	12.793
686	502	439	440	306	368	322	243	139	61	14	14.083
254	208	177	203	177	162	164	102	59	28	11	5.444
592	477	476	471	356	354	284	232	149	67	19	11.387
7.143	5.342	5.103	5.088	3.430	3.295	2.634	1.762	1.123	537	172	133.305
149	116	74	67	51	72	45	32	15	7	2	2.944
1.202	825	681	611	375	447	312	216	155	71	31	22.721
1.063	725	636	611	415	405	328	184	136	55	14	20.981
201	141	112	111	65	79	69	37	47	16	6	4.522
6.029	4.204	3.875	4.035	3.108	2.564	1.881	1.168	683	303	94	107.086
1.046	629	594	520	361	352	277	198	97	52	17	22.502
1.147	737	701	611	401	391	324	185	124	58	25	23.393
642	523	430	420	270	308	262	211	135	66	31	12.123
337	245	248	247	123	157	117	83	67	31	5	6.870
448	356	310	289	211	273	218	158	125	69	16	9.439
12.115	8.385	7.587	7.455	5.329	4.976	3.788	2.440	1.569	721	239	229.637
377	261	217	205	139	159	121	78	39	22	3	8.493
413	301	303	268	180	180	144	93	71	16	8	9.202
790	562	520	473	319	339	265	171	110	38	11	17.695
841	595	493	470	323	421	373	251	175	87	22	16.605
820	501	413	365	277	296	276	256	144	82	18	16.167
251	160	137	128	103	103	76	49	50	25	8	4.570
683	429	399	388	253	274	236	179	147	58	17	14.939
680	451	407	423	261	278	215	148	83	48	16	13.753
747	537	429	410	264	295	283	197	161	61	22	16.233
186	165	151	128	93	148	124	104	91	31	19	5.462
4.208	2.838	2.429	2.312	1.574	1.815	1.583	1.184	851	392	122	87.729
292	225	172	131	103	93	76	59	30	17	9	5.891
561	372	344	305	200	209	177	137	103	48	22	11.210
208	113	89	67	67	62	56	47	19	11	6	3.310
226	165	135	119	66	72	61	44	40	24	3	3.496
1.287	875	740	629	436	436	370	287	192	100	40	23.907
336	253	211	254	168	198	183	128	70	32	11	5.849
505	371	336	349	257	310	228	132	99	42	17	7.956
1.016	787	894	1.080	792	791	624	427	263	145	44	18.659
392	264	255	269	158	187	123	85	64	24	15	6.729
2.249	1.675	1.696	1.952	1.375	1.486	1.158	772	496	243	87	39.193
394	301	239	281	173	208	146	117	55	29	12	6.641
493	364	353	388	231	305	203	112	94	49	28	8.523
446	322	304	341	197	264	167	105	67	26	8	8.908
601	443	378	456	303	296	238	163	86	30	16	12.516
1.137	877	824	871	606	630	403	304	191	89	31	19.222
273	200	179	212	177	188	159	111	64	39	9	6.178
265	193	188	160	90	118	100	81	44	20	10	4.703
477	364	340	293	206	224	167	129	78	33	13	9.488
4.086	3.064	2.805	3.002	1.983	2.233	1.583	1.122	679	315	127	76.179
165	136	124	93	65	60	58	26	45	11	5	3.306
365	255	227	233	177	162	139	107	75	41	9	6.798
251	189	173	157	96	104	111	74	62	30	9	4.932
1.240	877	805	924	673	660	517	314	235	97	48	22.187
324	246	215	251	157	135	112	88	60	20	5	5.768
384	293	251	290	198	183	179	136	92	39	16	8.019
217	179	168	161	140	135	99	69	71	28	10	4.909
273	233	200	187	180	180	142	112	78	36	12	5.275
220	178	161	186	120	108	98	67	43	16	3	4.333
3.439	2.586	2.324	2.482	1.806	1.727	1.455	993	761	318	117	65.527
444	325	301	313	202	216	176	97	79	37	9	8.635
175	146	125	134	98	90	62	55	32	10	3	3.247
619	471	426	447	300	306	238	152	111	47	12	11.882

Segue Tav. 14 — Iscritti e cancellati per trasferimento di residenza da e per

Segue B - CANCELLA PER COMUNI

PROVINCE E REGIONI	CANCELLATI							
	CLASSI							
	0-4	5-9	10-14	15-19	20-24	25-29	30-34	35-39
Pesaro e Urbino	473	355	291	364	1.049	898	583	340
Ancona	582	487	334	464	1.166	1.292	810	492
Macerata	425	331	234	334	833	873	566	304
Ascoli Piceno	612	448	353	473	1.204	1.176	734	433
MARCHE	2.092	1.621	1.212	1.635	4.252	4.239	2.693	1.569
Viterbo	478	353	264	458	944	844	593	332
Rieti	317	251	180	269	634	496	343	197
Roma	5.514	5.101	4.339	4.692	10.074	9.425	7.118	4.903
Latina	882	742	571	855	1.497	1.196	987	569
Frosinone	919	776	571	842	1.567	1.351	1.046	539
LAZIO	8.110	7.223	5.925	7.116	14.716	13.312	10.087	6.540
L'Aquila	559	412	292	467	1.081	956	720	396
Teramo	504	405	333	472	1.032	827	566	328
Pescara	712	592	452	602	1.135	1.097	888	527
Chieti	673	502	354	636	1.374	1.180	859	422
ABRUZZI	2.448	1.911	1.431	2.177	4.622	4.060	3.033	1.673
Isernia	217	129	156	245	387	370	271	134
Campobasso	453	371	283	455	899	759	534	274
MOLISE	670	500	439	700	1.286	1.129	805	408
Caserta	2.348	1.761	1.518	2.393	3.992	2.879	1.924	1.195
Benevento	646	494	377	713	1.340	929	608	369
Napoli	9.377	7.708	5.709	6.777	11.682	11.964	8.587	5.297
Avellino	1.287	976	721	1.312	2.121	1.604	1.182	693
Salerno	2.897	2.325	1.611	2.368	4.740	4.051	2.904	1.599
CAMPANIA	16.555	13.264	9.936	13.563	23.875	21.427	15.205	9.153
Foggia	1.335	927	685	1.393	2.576	1.911	1.181	606
Bari	2.536	2.107	1.556	2.180	4.186	3.592	2.555	1.580
Taranto	1.372	1.212	801	1.022	1.814	1.673	1.315	841
Brindisi	700	499	361	635	1.201	869	629	365
Lecce	1.548	1.105	748	1.331	2.842	2.350	1.530	846
PUGLIA	7.491	5.850	4.151	6.561	12.619	10.395	7.210	4.238
Potenza	860	685	515	1.091	1.790	1.311	871	430
Matera	377	335	217	392	795	613	443	241
BASILICATA	1.237	1.020	732	1.483	2.585	1.924	1.314	671
Cosenza	1.956	1.484	1.109	1.808	2.954	2.683	1.991	1.059
Catanzaro	1.753	1.189	881	1.997	3.391	2.466	1.611	797
Reggio di Calabria	1.332	832	590	1.395	2.606	2.038	1.333	664
CALABRIA	5.041	3.505	2.580	5.200	8.951	7.187	4.935	2.520
Trapani	898	687	533	774	1.485	1.192	952	519
Palermo	2.646	2.025	1.547	2.310	4.037	3.497	2.591	1.527
Messina	1.568	1.226	926	1.469	2.840	2.421	1.867	1.099
Agrigento	889	675	443	761	1.411	1.259	909	546
Caltanissetta	509	393	345	667	1.014	764	519	324
Enna	377	281	220	453	822	575	378	231
Catania	3.377	3.064	2.363	2.686	4.440	4.454	3.499	2.149
Ragusa	378	309	167	337	606	577	408	213
Siracusa	953	770	571	802	1.386	1.179	962	529
SICILIA	11.595	9.430	7.115	10.259	18.041	15.918	12.085	7.137
Sassari	915	779	503	735	1.384	1.424	994	671
Nuoro	665	475	332	665	1.327	1.101	755	438
Oristano	378	234	165	392	789	582	348	211
Cagliari	2.009	1.620	1.038	1.533	3.167	2.874	2.120	1.219
SARDEGNA	3.967	3.108	2.038	3.325	6.667	5.981	4.217	2.539
ITALIA	113.389	94.469	72.486	97.255	204.503	187.728	135.728	83.388
MASCHI	58.321	48.415	36.864	41.772	92.125	99.044	73.931	45.039
FEMMINE	55.068	46.054	35.622	55.483	112.378	88.684	61.797	38.349

altri Comuni e da e per l'estero per classi quinquennali di età

ITALIANI — ANNO 1981

LLATI

DI ETÀ

40-44	45-49	50-54	55-59	60-64	65-69	70-74	75-79	80-84	85-89	Oltre 89	Totale
238	189	171	198	132	120	110	90	52	32	3	5.688
388	259	240	286	208	204	151	104	77	31	11	7.586
280	226	194	202	135	161	119	78	48	14	9	5.366
348	271	283	273	176	181	150	80	50	24	7	7.276
1.254	945	888	959	651	666	530	352	227	101	30	25.916
269	199	168	180	95	96	80	54	40	16	5	5.468
168	118	101	113	84	96	61	42	32	14	9	3.525
4.290	3.263	3.096	3.311	2.427	2.314	1.606	944	514	219	68	73.218
473	357	310	284	196	169	125	73	35	16	7	9.344
431	315	257	227	126	124	101	66	37	9	4	9.308
5.631	4.252	3.932	4.115	2.928	2.799	1.973	1.179	658	274	93	100.863
298	227	210	212	146	139	128	60	29	14	10	6.356
302	224	193	207	131	151	124	81	51	16	6	5.953
402	255	232	243	149	163	112	65	58	27	1	7.712
354	242	219	189	136	132	107	82	47	23	7	7.538
1.356	948	854	851	562	585	471	288	185	80	24	27.559
112	82	69	63	39	31	33	23	24	6	1	2.392
259	202	137	140	80	100	92	49	31	21	3	5.142
371	284	206	203	119	131	125	72	55	27	4	7.534
955	711	560	406	238	278	203	134	77	38	6	21.616
304	246	224	190	120	153	105	91	58	15	4	6.986
3.698	2.498	1.985	1.779	1.226	1.223	834	560	345	139	46	81.434
522	374	342	270	188	221	219	160	122	48	13	12.375
1.302	944	810	634	397	472	368	237	150	52	18	27.879
6.781	4.773	3.921	3.279	2.169	2.347	1.729	1.182	752	292	87	150.290
523	406	328	307	202	202	158	143	71	40	11	13.005
1.080	738	611	483	366	361	279	183	108	41	20	24.562
598	356	301	249	193	149	120	65	43	17	3	12.144
279	191	139	136	87	79	54	48	26	16	4	6.318
635	428	335	255	178	156	101	76	48	19	9	14.540
3.115	2.119	1.714	1.430	1.026	947	712	515	296	133	47	70.569
400	282	225	178	117	156	164	92	88	41	9	9.305
182	139	115	98	61	66	66	42	28	12	4	4.226
582	421	340	276	178	222	230	134	116	53	13	13.531
895	654	523	421	296	274	224	153	97	41	16	18.638
577	456	401	361	198	228	153	124	60	27	6	16.676
486	364	294	301	173	194	177	111	67	35	12	13.004
1.958	1.474	1.218	1.083	667	696	554	388	224	103	34	48.318
391	332	265	224	119	174	150	106	55	23	3	8.882
1.182	872	797	743	490	452	373	261	159	64	19	25.592
911	591	567	526	344	315	255	169	112	38	16	17.260
391	284	254	221	134	183	110	84	38	15	5	8.612
277	231	179	151	103	98	71	46	25	14	—	5.730
168	133	108	105	82	81	67	47	22	15	3	4.168
1.580	1.156	953	874	548	521	397	242	147	51	20	32.521
148	138	120	104	74	74	58	58	24	11	6	3.857
452	327	239	220	130	132	98	69	39	23	7	8.888
5.500	4.047	3.500	3.184	2.054	2.030	1.579	1.082	621	254	79	115.510
510	299	232	204	141	128	110	71	47	24	8	9.179
297	175	140	103	53	59	51	35	30	6	6	6.713
173	91	97	66	31	33	47	36	25	10	4	3.712
750	478	415	361	237	176	159	123	88	32	7	18.406
1.730	1.043	884	734	462	396	367	265	190	72	25	38.010
64.363	46.220	41.161	40.021	27.419	27.504	21.389	14.372	9.231	4.107	1.365	1.286.098
34.434	23.223	19.007	17.730	12.628	11.931	8.519	5.225	2.953	1.185	344	632.690
29.929	22.997	22.154	22.291	14.791	15.573	12.870	9.147	6.278	2.922	1.021	653.408

PROVINCE — REGIONI	ISCR							
	CLASSI							
	0-4	5-9	10-14	15-19	20-24	25-29	30-34	35-39
Torino	260	177	155	194	552	448	306	224
Vercelli	37	41	39	36	43	49	33	30
Novara	36	28	39	55	85	59	53	52
Cuneo	27	26	13	23	42	42	34	20
Asti	15	11	7	8	19	18	17	8
Alessandria	22	11	16	16	52	45	38	22
PIEMONTE	397	294	269	332	793	661	481	356
VALLE D'AOSTA	11	6	5	6	11	7	12	10
Varese	73	55	72	67	142	121	92	67
Como	75	43	45	52	97	142	101	75
Sondrio	8	20	22	8	25	23	26	17
Milano	478	473	371	324	863	1.180	1.030	646
Bergamo	48	54	42	42	79	88	77	52
Brescia	53	38	39	49	122	144	106	56
Pavia	36	22	8	18	111	97	48	19
Cremona	15	6	8	8	67	28	20	20
Mantova	11	11	10	8	27	28	21	14
LOMBARDIA	797	722	617	576	1.533	1.851	1.521	966
Bolzano-Bozen	58	40	29	45	82	94	79	53
Trento	38	31	41	46	64	69	52	53
TRENTINO-ALTO ADIGE	96	71	70	91	146	163	131	106
Verona	36	18	34	44	106	93	59	35
Vicenza	64	38	52	80	103	99	69	68
Belluno	21	25	33	31	46	39	40	42
Treviso	76	103	82	69	114	103	104	113
Venezia	52	47	35	65	129	105	98	51
Padova	47	35	36	53	191	138	81	55
Rovigo	7	7	3	2	8	19	13	4
VENETO	303	273	275	344	697	596	464	368
Pordenone	52	41	48	49	86	80	76	65
Udine	68	80	98	92	109	105	108	111
Gorizia	7	7	6	12	32	36	23	20
Trieste	25	19	32	36	86	76	56	54
FRIULI-VENEZIA GIULIA	152	147	184	189	313	297	263	250
Imperia	27	27	22	34	56	58	67	37
Savona	19	15	10	16	44	45	33	27
Genova	127	76	61	83	299	234	165	132
La Spezia	54	33	26	34	72	80	49	35
LIGURIA	227	151	119	167	471	417	314	231
Piacenza	15	19	16	25	41	43	31	26
Parma	29	37	34	40	99	101	71	55
Reggio nell'Emilia	37	21	18	35	81	108	60	26
Modena	35	39	26	51	122	79	63	42
Bologna	70	43	43	50	115	181	109	70
Ferrara	14	8	10	46	154	71	22	24
Ravenna	23	24	17	24	52	66	42	26
Forlì	27	49	30	59	98	77	62	51
EMILIA-ROMAGNA	250	240	194	330	762	726	460	320
Massa-Carrara	21	17	11	22	38	40	25	16
Lucca	41	21	26	39	71	79	61	24
Pistoia	24	24	15	19	55	55	33	26
Firenze	104	93	57	85	275	322	210	126
Livorno	24	21	13	17	58	67	55	23
Pisa	26	24	16	25	55	77	35	25
Arezzo	12	5	8	9	42	27	21	11
Siena	17	13	10	31	118	68	22	17
Grosseto	21	11	16	16	19	34	38	23
TOSCANA	290	229	172	263	731	769	500	291
Perugia	78	54	75	142	415	256	105	80
Terni	20	19	10	13	44	38	22	23
UMBRIA	98	73	85	155	459	294	127	103

altri Comuni e da e per l'estero per classi quinquennali di età

TERO — ANNO 1981

ITTI

DI ETÀ

40-44	45-49	50-54	55-59	60-64	65-69	70-74	75-79	80-84	85-89	Oltre 89	Totale
167	101	96	83	63	52	39	31	8	1	1	2.958
29	19	24	28	16	13	8	5	6	1	—	457
42	40	26	29	21	11	9	6	4	3	1	599
7	17	9	13	17	14	15	6	7	1	2	335
5	5	4	13	4	11	5	5	2	1	—	158
15	18	18	16	11	6	12	8	4	1	—	331
265	200	177	182	132	107	88	61	31	8	4	4.838
7	6	4	7	7	8	1	3	1	—	1	113
69	52	50	47	27	28	18	12	3	—	1	996
49	47	31	31	23	25	13	5	1	2	—	850
15	11	13	18	8	5	1	—	—	—	—	221
421	264	177	127	79	63	45	37	16	10	4	6.608
64	29	52	39	22	17	11	5	1	—	—	722
65	43	50	48	29	19	9	3	2	1	—	876
17	16	6	8	6	3	2	—	—	1	—	419
7	3	4	7	8	5	3	4	1	—	—	214
13	10	6	13	4	7	4	3	1	2	—	193
720	475	382	338	206	172	105	72	25	16	5	11.099
54	29	22	25	22	20	18	11	7	4	—	692
36	32	42	51	33	31	13	13	5	3	—	653
90	61	64	76	55	51	31	24	12	7	—	1.345
37	44	34	33	22	18	5	4	3	—	1	626
64	58	50	45	41	23	15	4	5	—	1	879
39	25	35	43	28	21	12	1	—	—	—	481
87	73	46	70	47	47	8	8	5	3	—	1.158
44	43	39	36	26	19	19	4	—	1	—	813
46	21	24	29	16	13	7	6	2	2	—	802
3	2	5	3	2	1	1	—	—	—	—	81
320	266	233	259	182	142	67	28	15	6	2	4.840
59	51	41	57	39	36	16	12	4	1	—	813
103	74	67	64	69	48	16	6	1	1	1	1.221
14	11	9	12	15	7	5	3	—	—	2	222
37	23	28	20	24	25	8	6	4	1	—	560
213	159	145	153	147	116	45	27	10	3	3	2.816
44	28	46	38	35	23	26	12	2	1	1	584
22	14	16	17	13	12	14	5	2	2	—	326
72	60	73	73	43	42	26	12	8	7	1	1.594
13	22	19	26	12	16	3	6	2	2	—	504
151	124	154	154	103	93	69	35	14	12	2	3.008
17	23	21	18	24	14	8	4	2	—	—	347
50	43	48	38	33	34	12	6	1	2	1	734
20	13	16	10	14	10	3	4	3	—	—	479
34	25	17	18	19	9	4	6	—	2	1	592
59	29	26	32	21	24	7	4	1	—	—	884
20	17	10	19	3	1	4	1	1	—	—	425
16	19	15	13	4	5	1	1	—	—	—	348
54	49	38	48	23	22	10	8	—	—	—	705
270	218	191	196	141	119	49	34	8	4	2	4.514
22	17	26	22	16	16	6	4	2	2	—	323
47	48	37	42	34	47	17	10	3	4	1	652
15	8	19	14	16	7	9	4	1	1	—	345
73	35	30	21	24	17	9	9	5	2	—	1.497
22	13	13	11	13	13	6	3	1	—	—	373
24	11	12	10	7	5	2	1	4	—	1	360
11	5	7	11	10	5	3	1	—	—	—	188
14	9	12	12	4	5	1	1	—	—	—	354
21	17	14	13	10	6	—	2	2	—	—	263
249	163	170	156	134	121	53	35	18	9	2	4.355
98	54	43	48	41	24	16	9	3	—	—	1.541
14	9	5	7	9	2	—	1	2	—	—	238
112	63	48	55	50	26	16	10	5	—	—	1.779

Segue Tav. 14 — Iscritti e cancellati per trasferimento di residenza da e per

Segue C — ISCRITTI DALL'ES

PROVINCE — REGIONI	ISCR							
	CLASSI							
	0-4	5-9	10-14	15-19	20-24	25-29	30-34	35-39
Pesaro e Urbino	41	35	35	37	81	63	51	41
Ancona	24	26	32	98	200	79	41	24
Macerata	24	27	16	47	109	54	40	25
Ascoli Piceno	28	33	34	24	55	49	47	28
MARCHE	117	121	117	206	445	245	179	118
Viterbo	18	17	5	12	25	34	17	17
Rieti	5	11	6	8	14	12	10	8
Roma	415	367	365	420	880	1.074	954	696
Latina	84	79	70	54	81	92	92	56
Frosinone	109	132	113	121	97	118	104	80
LAZIO	631	606	559	615	1.097	1.330	1.177	857
L'Aquila	52	59	44	45	85	55	53	48
Teramo	79	78	84	77	63	80	80	59
Pescara	85	93	72	108	98	98	80	76
Chieti	138	110	123	105	141	127	127	106
ABRUZZI	354	340	323	335	387	360	340	289
Isernia	23	25	17	24	31	26	19	15
Campobasso	73	82	73	59	47	56	79	55
MOLISE	96	107	90	83	78	82	98	70
Caserta	117	115	122	101	88	71	102	92
Benevento	35	55	52	43	45	22	55	40
Napoli	145	159	127	130	231	217	181	123
Avellino	82	87	93	58	70	65	75	58
Salerno	99	121	86	101	140	110	94	75
CAMPANIA	478	537	480	433	574	485	507	388
Foggia	124	142	130	150	130	100	126	88
Bari	301	298	217	222	270	257	240	218
Taranto	76	66	37	35	64	66	50	31
Brindisi	78	96	60	52	77	82	88	68
Lecce	200	209	154	109	155	158	208	162
PUGLIA	779	811	598	568	696	663	712	567
Potenza	22	47	28	34	26	28	43	24
Matera	25	26	26	20	28	25	25	26
BASILICATA	47	73	54	54	54	53	68	50
Cosenza	234	317	303	260	218	247	263	258
Catanzaro	112	112	93	43	70	93	110	76
Reggio di Calabria	75	61	49	76	115	85	73	53
CALABRIA	421	490	445	379	403	425	446	387
Trapani	104	110	77	70	147	136	124	70
Palermo	293	256	210	176	237	240	224	178
Messina	121	134	86	118	209	146	136	80
Agrigento	237	208	195	186	160	166	146	137
Caltanissetta	127	142	103	98	111	122	115	79
Enna	90	87	80	81	67	71	86	51
Catania	287	259	224	212	309	271	266	156
Ragusa	104	86	67	65	87	69	79	61
Siracusa	171	158	121	120	164	174	165	90
SICILIA	1.534	1.440	1.163	1.126	1.491	1.395	1.341	902
Sassari	64	59	34	46	88	55	52	44
Nuoro	76	64	35	46	48	66	48	50
Oristano	25	20	26	26	17	18	14	14
Cagliari	98	67	42	62	144	129	79	59
SARDEGNA	263	210	137	180	297	268	193	167
ITALIA	7.431	6.941	5.956	6.432	11.438	11.087	9.334	6.796
MASCHI	3.721	3.481	2.936	2.943	5.599	5.608	4.927	3.872
FEMMINE	3.620	3.460	3.020	3.489	5.839	5.479	4.407	2.924

Itri Comuni e da e per l'estero per classi quinquennali di età

ERO — ANNO 1981

TI

I ETÀ

40-44	45-49	50-54	55-59	60-64	65-69	70-74	75-79	80-84	85-89	Oltre 89	Totale
46	40	32	35	14	25	12	4	1	1	—	594
29	31	27	19	18	7	9	6	1	—	1	672
17	15	18	21	15	14	2	2	1	—	—	447
21	20	20	21	17	9	9	2	—	1	—	418
113	106	97	96	64	55	32	14	3	2	1	2.131
10	10	14	1	6	3	4	3	—	—	—	196
10	7	1	1	2	3	3	—	1	—	1	103
499	381	344	265	174	152	84	47	26	13	3	7.159
67	40	61	37	25	31	19	14	3	2	1	908
84	84	68	76	61	53	20	9	4	1	—	1.334
670	522	488	380	268	242	130	73	34	16	5	9.700
39	37	47	46	33	20	15	10	2	1	—	691
65	55	34	34	23	16	4	5	2	1	—	839
82	82	62	56	37	38	15	3	2	3	—	1.090
124	72	67	64	69	70	20	9	7	1	—	1.480
310	246	210	200	162	144	54	27	13	6	—	4.100
19	15	13	30	26	25	16	4	—	—	—	328
55	58	56	50	39	36	8	5	1	1	—	833
74	73	69	80	65	61	24	9	1	1	—	1.161
80	84	56	40	30	24	4	6	5	—	—	1.137
36	30	34	36	21	10	8	4	1	—	—	527
98	72	87	73	43	39	15	9	4	4	1	1.758
54	62	64	55	34	22	19	6	2	1	1	908
68	91	95	75	52	56	17	11	4	2	3	1.300
336	339	336	279	180	151	63	36	16	7	5	5.630
105	80	59	75	46	29	14	4	—	—	1	1.403
179	154	89	113	86	82	24	5	10	1	1	2.767
38	28	18	15	17	9	2	1	1	—	—	554
54	28	22	22	16	11	1	—	—	—	—	755
119	94	65	53	21	11	5	3	—	—	—	1.726
495	384	253	278	186	142	46	13	11	1	2	7.205
27	33	29	34	28	24	16	5	—	—	—	448
23	18	16	11	11	11	4	2	—	—	—	297
50	51	45	45	39	35	20	7	—	—	—	745
258	185	135	103	63	90	27	13	4	3	—	2.981
61	71	77	73	70	64	13	9	3	—	—	1.150
46	57	49	76	45	44	27	9	10	—	—	950
365	313	261	252	178	198	67	31	17	3	—	5.081
69	44	54	67	34	42	29	20	8	5	1	1.211
179	119	118	118	108	99	44	20	17	6	—	2.642
95	110	77	95	63	65	29	12	3	4	—	1.583
165	129	125	115	77	65	29	20	6	2	—	2.168
79	83	59	56	49	28	5	3	2	—	—	1.261
55	42	35	30	30	17	10	2	2	1	—	837
152	146	110	86	49	48	21	7	4	2	—	2.609
52	56	57	32	47	24	14	3	1	1	—	905
91	74	72	63	58	50	17	13	1	1	—	1.603
937	803	707	662	515	438	198	100	44	22	1	14.819
55	39	23	18	17	7	1	5	1	1	1	610
41	24	19	30	13	9	5	3	2	—	—	579
19	11	7	2	5	1	—	—	—	—	—	205
50	29	26	22	7	5	1	2	—	—	—	822
165	103	75	72	42	22	7	10	3	1	1	2.216
5.912	4.675	4.109	3.920	2.856	2.443	1.165	649	281	124	36	91.495
3.470	2.727	2.221	2.065	1.628	1.467	645	326	133	47	11	47.827
2.442	1.948	1.888	1.855	1.228	976	520	323	148	77	25	43.668

Segue Tav. 14 — Iscritti e cancellati per trasferimento di residenza da e per

D — CANCELLATI PER

PROVINCIE — REGIONI	CANC							
	CLASS							
	0-4	5-9	10-14	15-19	20-24	25-29	30-34	35-39
Torino	107	48	33	23	220	357	40	6
Vercelli	50	13	19	4	67	50	32	12
Novara	39	21	8	82	80	66	27	22
Cuneo	5	8	—	4	19	20	2	5
Asti	9	—	—	2	34	16	2	6
Alessandria	7	6	4	4	47	18	6	10
PIEMONTE	217	96	64	119	467	527	109	61
VALLE D'AOSTA	4	7	9	8	4	5	5	—
Varese	68	42	23	30	197	94	56	40
Como	119	27	38	85	103	50	52	15
Sondrio	9	16	4	7	29	41	17	4
Milano	440	472	202	367	574	539	277	213
Bergamo	105	58	23	26	74	160	27	15
Brescia	18	21	26	29	69	52	106	8
Pavia	43	19	1	49	25	50	2	4
Cremona	58	7	15	60	29	24	19	—
Mantova	7	11	6	3	21	17	5	—
LOMBARDIA	867	673	338	656	1.121	1.027	561	307
Bozano-Bozen	56	36	22	64	149	135	77	9
Trento	41	15	17	10	64	58	19	6
TRENTINO-ALTO ADIGE	97	51	39	74	213	193	96	15
Verona	35	10	21	8	70	13	24	9
Vicenza	35	34	25	34	187	65	23	2
Belluno	22	35	3	6	29	27	22	2
Treviso	94	31	17	76	124	65	24	22
Venezia	36	18	57	31	70	46	6	20
Padova	36	8	28	39	66	23	5	7
Rovigo	3	1	1	3	12	5	12	—
VENETO	261	137	152	197	558	244	116	81
Pordenone	33	51	11	23	84	69	31	1
Udine	69	46	28	72	120	75	67	5
Gorizia	13	11	2	10	15	44	3	5
Trieste	32	—	20	5	62	21	27	4
FRIULI-VENEZIA GIULIA	147	108	61	110	281	209	128	21
Imperia	40	59	2	32	47	15	18	4
Savona	14	20	9	11	34	23	14	6
Genova	88	8	38	14	219	46	57	16
La Spezia	92	6	10	17	69	22	14	—
LIGURIA	234	93	59	74	369	106	103	21
Piacenza	14	14	4	18	27	2	2	—
Parma	53	14	29	6	20	10	23	—
Reggio nell'Emilia	24	—	—	12	12	30	—	—
Modena	15	18	2	9	50	20	5	—
Bologna	18	27	11	53	129	73	26	11
Ferrara	31	4	8	31	19	13	—	—
Ravenna	21	43	7	12	19	30	2	—
Forlì	45	30	—	5	178	51	17	—
EMILIA-ROMAGNA	221	150	61	146	454	229	75	31
Massa-Carrara	26	27	—	3	15	13	28	—
Lucca	18	8	9	15	17	10	20	—
Pistoia	7	11	6	1	24	3	11	—
Firenze	20	10	8	26	91	83	28	—
Livorno	3	21	1	2	9	13	18	—
Pisa	9	10	3	10	12	60	23	—
Arezzo	2	2	1	5	29	5	2	—
Siena	11	—	—	4	10	12	—	—
Grosseto	3	17	4	4	8	15	7	—
TOSCANA	99	106	32	70	215	214	137	2
Perugia	11	13	13	27	25	22	5	—
Terni	8	1	4	10	12	6	2	—
UMBRIA	19	14	17	37	37	28	7	—

tri Comuni e da e per l'estero per classi quinquennali di età

ESTERO — ANNO 1981

ATI

ETA

40-44	45-49	50-54	55-59	60-64	65-69	70-74	75-79	80-84	85-89	Oltre 89	Totale
315	15	27	1	18	5	24	6	1	277	—	1.523
4	2	5	4	12	9	10	18	1	—	2	314
8	23	26	10	—	1	8	3	2	—	—	426
3	—	4	22	9	8	2	—	12	—	—	123
—	—	2	3	2	—	—	8	8	—	—	92
19	2	7	5	6	—	5	1	—	—	—	147
349	42	71	45	47	23	49	36	24	277	2	2.625
—	1	—	—	—	—	—	—	—	3	—	42
4	1	22	3	11	9	4	11	20	6	2	643
20	15	14	11	2	26	13	—	—	—	—	594
—	6	6	2	6	—	—	—	—	—	—	147
160	139	125	88	78	72	28	26	29	8	1	3.838
17	16	30	23	26	27	24	—	1	—	—	656
26	3	17	23	2	1	—	2	2	26	—	431
3	3	10	13	1	3	—	—	—	—	—	226
8	3	3	—	—	2	—	2	—	—	—	230
4	16	1	6	5	3	—	—	2	1	—	108
242	202	228	169	131	143	69	41	54	41	3	6.873
13	13	10	15	6	2	20	8	9	2	—	646
10	23	12	22	17	4	6	12	—	—	—	336
23	36	22	37	23	6	26	20	9	2	—	982
1	6	5	14	1	8	37	3	—	—	29	294
12	48	33	38	20	62	12	2	2	—	—	653
6	5	4	6	6	1	3	—	—	7	—	188
2	5	15	13	3	43	4	14	5	—	3	560
32	1	11	2	14	2	2	3	1	—	—	351
1	2	2	1	14	5	9	4	—	—	—	250
—	2	1	—	—	—	—	—	—	—	—	40
54	69	71	74	58	121	66	26	8	7	32	2.336
21	1	24	4	11	6	15	7	1	—	—	403
20	15	9	13	53	15	3	6	7	5	—	628
3	13	4	2	1	—	2	3	—	—	—	131
2	48	20	4	10	50	6	2	—	—	—	313
46	77	57	23	75	71	26	18	8	5	—	1.475
6	16	8	15	8	7	22	12	5	2	—	316
7	14	6	11	7	3	1	6	7	1	—	194
6	4	168	139	8	105	126	7	97	1	5	1.152
19	2	61	18	29	82	3	25	—	2	—	472
38	36	243	183	52	197	152	50	109	6	5	2.134
2	1	5	2	8	71	1	10	1	—	—	189
13	5	19	13	1	9	11	27	1	—	—	260
—	—	3	1	8	12	—	—	2	—	—	109
—	2	1	19	10	7	8	—	4	—	—	171
17	—	—	4	6	19	—	6	3	—	—	404
1	4	4	7	4	—	1	—	—	—	—	128
10	3	1	1	—	—	—	—	1	—	—	143
—	40	6	1	6	2	—	5	1	—	1	398
43	55	39	48	43	120	21	48	13	—	1	1.802
—	—	1	3	—	—	1	—	—	—	—	117
18	4	14	12	10	6	1	2	2	—	—	167
8	—	1	1	—	2	—	4	6	—	—	89
6	8	4	5	13	45	—	—	—	—	—	354
—	1	—	5	—	3	—	—	—	—	—	81
1	—	1	—	—	5	1	—	—	—	—	140
3	4	—	—	—	3	—	4	—	—	1	64
5	1	3	—	—	2	—	—	1	—	—	50
—	1	4	15	—	3	5	4	—	—	—	90
41	19	28	41	23	69	8	15	9	—	1	1.152
3	5	3	21	4	1	8	2	3	1	—	172
—	—	—	2	1	2	10	—	—	—	—	58
3	5	3	23	5	3	18	2	3	1	—	230

Segue Tav. 14 — Iscritti e cancellati per trasferimento di residenza da e pe

Segue D — CANCELLATI PE

PROVINCIE — REGIONI	CANI							CLAS
	0-4	5-9	10-14	15-19	20-24	25-29	30-34	35-39
Pesaro e Urbino	25	5	19	13	57	63	34	1
Ancona	16	6	9	12	42	20	23	-
Macerata	4	10	6	6	18	27	8	-
Ascoli Piceno	11	1	—	15	22	17	—	1
MARCHE	56	22	34	46	139	127	65	2
Viterbo	21	1	8	—	14	5	—	-
Rieti	—	4	3	—	2	4	3	-
Roma	221	454	35	523	325	734	330	1
Latina	27	14	—	11	51	15	49	1
Frosinone	56	7	5	176	125	5	6	-
LAZIO	325	480	51	710	517	763	388	3
L'Aquila	6	77	—	43	20	5	3	-
Teramo	59	—	6	18	29	101	2	-
Pescara	45	14	121	4	107	57	137	3
Chieti	67	—	—	86	277	193	45	-
ABRUZZI	177	91	127	151	433	356	187	3
Isernia	—	—	—	23	29	20	6	-
Campobasso	36	18	28	14	1	—	20	-
MOLISE	36	18	28	37	30	20	26	-
Caserta	44	35	30	2	17	4	15	-
Benevento	11	11	—	45	39	9	2	-
Napoli	96	49	29	132	217	118	74	12
Avellino	30	252	5	14	16	15	10	-
Salerno	23	22	4	14	30	24	64	-
CAMPANIA	204	369	68	207	319	170	165	11
Foggia	85	181	156	124	81	88	115	4
Bari	284	197	77	147	296	292	110	1
Taranto	58	26	7	5	33	30	13	-
Brindisi	198	107	24	76	122	77	41	3
Lecce	294	131	76	39	136	148	137	3
PUGLIA	919	642	340	391	668	635	416	21
Potenza	10	4	—	35	89	10	12	-
Matera	9	13	16	54	56	15	9	-
BASILICATA	19	17	16	89	145	25	21	-
Cosenza	76	286	43	47	31	86	77	-
Catanzaro	225	30	24	25	260	75	95	-
Reggio di Calabria	73	41	81	89	164	87	14	-
CALABRIA	374	357	148	161	455	248	186	11
Trapani	35	26	—	63	31	53	24	-
Palermo	141	53	51	46	74	283	46	-
Messina	134	93	37	44	137	51	54	-
Agrigento	882	408	14	25	97	111	60	-
Caltanissetta	165	187	119	312	116	85	41	-
Enna	181	48	25	10	47	25	21	-
Catania	465	145	134	186	212	239	59	-
Ragusa	86	1	31	14	25	55	13	-
Siracusa	120	31	17	161	108	32	81	-
SICILIA	2.209	992	428	861	847	934	399	21
Sassari	41	27	18	38	47	31	22	-
Nuoro	37	57	11	25	32	23	14	-
Oristano	43	1	3	10	20	5	3	-
Cagliari	97	46	1	37	127	63	35	-
SARDEGNA	218	131	33	110	226	122	74	-
ITALIA	6.703	4.554	2.105	4.254	7.498	6.182	3.260	1.4
MASCHI	3.870	2.608	1.191	2.504	4.375	3.533	1.923	8
FEMMINE	2.833	1.946	914	1.750	3.123	2.649	1.337	6

altri Comuni e da e per l'estero per classi quinquennali di età

L'ESTERO — ANNO 1981

LATI

DI ETÀ

40-44	45-49	50-54	55-59	60-64	65-69	70-74	75-79	80-84	85-89	Oltre 89	Totale
25	8	22	14	4	10	18	2	3	2	2	336
8	2	24	3	6	2	1	7	2	4	—	190
—	2	1	22	2	1	4	6	—	4	—	121
2	3	3	7	3	—	2	5	—	—	—	105
35	15	50	46	15	13	25	20	5	10	2	752
—	—	—	—	—	3	1	—	—	—	—	55
1	—	1	—	—	—	—	—	—	—	—	18
16	130	9	21	128	—	1	6	4	—	—	2.948
9	2	8	21	7	9	4	9	29	—	—	283
—	3	13	7	3	11	4	4	—	—	—	428
26	135	31	49	138	23	10	19	33	—	—	3.732
—	43	15	73	—	2	6	45	—	—	—	342
12	—	117	89	69	1	7	2	—	—	—	500
—	50	—	6	3	1	—	—	—	—	—	588
—	—	4	4	—	—	—	—	1	—	—	677
12	93	136	172	72	4	13	47	1	—	—	2.107
1	—	15	—	—	—	—	7	—	—	—	101
2	49	8	2	—	10	—	—	9	—	—	197
3	49	23	2	—	10	—	7	9	—	—	298
4	13	48	5	20	—	7	—	2	—	—	247
2	42	6	5	2	4	—	2	—	—	—	180
26	3	38	24	7	24	1	7	—	1	—	966
1	26	53	6	2	16	18	—	6	—	—	485
—	48	5	34	6	17	—	2	—	—	2	345
33	132	150	74	37	61	26	11	8	1	2	2.223
16	86	14	48	6	15	12	—	—	—	—	1.069
41	32	62	33	8	26	24	35	9	—	—	1.789
4	10	12	32	17	—	10	—	—	1	—	261
52	9	17	2	37	11	—	2	25	46	—	867
14	7	22	148	8	18	8	1	3	1	5	1.234
127	144	127	263	76	70	54	38	37	48	5	5.220
—	1	9	3	1	10	7	13	—	1	—	211
—	2	—	—	2	6	4	6	5	—	—	201
—	3	9	3	3	16	11	19	5	1	—	412
23	22	30	52	21	8	8	29	11	—	—	850
10	3	9	22	4	7	—	7	2	—	—	875
59	1	31	33	16	57	1	50	4	—	—	855
92	26	70	107	41	72	9	86	17	—	—	2.580
12	2	2	—	5	—	21	6	—	—	—	284
117	28	6	1	20	28	7	7	22	—	—	927
15	7	4	117	3	5	145	9	27	—	—	910
2	15	388	19	4	20	5	4	69	—	—	2.200
176	51	5	3	8	—	—	—	20	—	—	1.318
19	5	44	3	—	1	2	1	—	—	—	436
12	69	144	28	8	7	95	6	—	—	—	1.809
7	8	33	28	53	16	18	2	2	—	—	392
30	76	43	32	36	78	45	—	26	3	—	949
390	261	639	231	137	155	331	29	172	3	—	9.225
8	10	25	19	1	2	—	—	6	—	—	300
12	2	9	1	24	—	—	—	—	—	—	263
16	—	2	2	3	1	—	—	12	—	—	122
9	14	40	15	—	—	1	—	—	—	—	488
45	26	76	37	28	3	1	—	18	—	—	1.173
1.602	1.426	2.073	1.627	1.004	1.180	915	532	542	405	53	47.373
939	816	1.197	959	591	684	524	291	302	226	24	27.404
663	610	876	668	413	496	391	241	240	179	29	19.969

Tav. 15 — Iscritti e cancellati per trasferimento di residenza, secondo la zona altimetrica dei Comuni (a)

A — DA E PER ALTRI COMUNI — ANNO 1981

PROVINCE REGIONI	ISCRITTI				CANCELLATI			
	Zona altimetrica			Totale	Zona altimetrica			Totale
	M	C	P		M	C	P	
Torino	4.812	16.675	45.283	66.770	4.636	13.409	60.022	78.067
Vercelli	2.494	4.658	4.725	11.877	2.612	4.713	4.206	11.531
Novara	4.919	3.991	4.950	13.860	4.876	3.530	4.387	12.793
Cuneo	3.037	6.536	6.806	16.379	2.775	5.420	5.888	14.083
Asti	—	6.130	163	6.293	—	5.360	84	5.444
Alessandria	162	5.817	6.651	12.630	228	4.950	6.209	11.387
PIEMONTE	15.424	43.807	68.578	127.809	15.127	37.382	80.796	133.305
VALLE D'AOSTA	2.916	—	—	2.916	2.944	—	—	2.944
Varese	4.422	12.387	7.841	24.650	3.699	11.104	7.918	22.721
Como	6.594	16.184	1.792	24.570	6.365	13.238	1.378	20.981
Sondrio	4.748	—	—	4.748	4.522	—	—	4.522
Milano	—	2.329	98.926	101.255	—	1.820	105.266	107.086
Bergamo	5.008	8.280	11.089	24.377	4.828	8.559	9.115	22.502
Brescia	5.805	10.948	8.797	25.550	6.201	10.106	7.086	23.393
Pavia	243	1.817	11.075	13.135	307	1.757	10.059	12.123
Cremona	—	—	7.766	7.766	—	—	6.870	6.870
Mantova	—	1.031	9.618	10.649	—	658	8.781	9.439
LOMBARDIA	26.820	52.976	156.904	236.700	25.922	47.242	156.473	229.637
Bolzano-Bozen	7.741	—	—	7.741	8.493	—	—	8.493
Trento	9.808	—	—	9.808	9.202	—	—	9.202
TRENTINO-ALTO ADIGE	17.549	—	—	17.549	17.695	—	—	17.695
Verona	700	3.787	13.500	17.987	828	2.903	12.874	16.605
Vicenza	1.605	7.004	9.088	17.697	1.996	5.975	8.196	16.167
Belluno	4.283	—	—	4.283	4.570	—	—	4.570
Treviso	—	4.511	12.172	16.683	—	4.264	10.675	14.939
Venezia	—	—	13.351	13.351	—	—	13.753	13.753
Padova	—	1.066	16.366	17.432	—	1.069	15.164	16.233
Rovigo	—	—	5.544	5.544	—	—	5.462	5.462
VENETO	6.588	16.368	70.021	92.977	7.394	14.211	66.124	87.729
Pordenone	107	1.075	5.671	6.853	218	923	4.750	5.891
Udine	1.409	2.033	8.688	12.130	1.894	1.826	7.490	11.210
Gorizia	—	674	2.562	3.236	—	889	2.421	3.310
Trieste	—	3.448	—	3.448	—	3.496	—	3.496
FRIULI-VENEZIA GIULIA	1.516	7.230	16.921	25.667	2.112	7.134	14.661	23.907
Imperia	438	6.087	—	6.525	564	5.285	—	5.849
Savona	1.820	6.938	—	8.758	1.709	6.247	—	7.956
Genova	12.859	5.377	—	18.236	14.302	4.357	—	18.659
La Spezia	209	6.887	—	7.096	259	6.470	—	6.729
LIGURIA	15.326	25.289	—	40.615	16.834	22.359	—	39.193
Piacenza	369	2.204	4.401	6.974	706	2.018	3.917	6.641
Parma	897	3.539	5.132	9.568	1.120	2.552	4.851	8.523
Reggio nell'Emilia	778	2.528	7.202	10.508	695	1.999	6.214	8.908
Modena	1.093	4.159	10.991	16.243	987	3.201	8.328	12.516
Bologna	1.515	13.735	6.697	21.947	1.224	13.143	4.855	19.222
Ferrara	—	—	6.133	6.133	—	—	6.178	6.178
Ravenna	—	243	4.785	5.028	—	270	4.433	4.703
Forlì	254	2.468	8.180	10.902	397	2.101	6.990	9.488
EMILIA-ROMAGNA	4.906	28.876	53.521	87.303	5.129	25.284	45.766	76.179
Massa-Carrara	2.804	598	—	3.402	2.880	426	—	3.306
Lucca	1.505	—	5.943	7.448	1.756	—	5.042	6.798
Pistoia	1.831	3.961	—	5.792	1.610	3.322	—	4.932
Firenze	1.164	22.001	1.199	24.364	1.045	19.744	1.398	22.187
Livorno	—	6.710	—	6.710	—	5.768	—	5.768
Pisa	—	2.811	6.322	9.133	—	2.647	5.372	8.019
Arezzo	1.265	4.389	—	5.654	1.199	3.710	—	4.909
Siena	232	5.677	—	5.909	301	4.974	—	5.275
Grosseto	372	2.868	1.450	4.690	407	2.896	1.030	4.333
TOSCANA	9.173	49.015	14.914	73.102	9.198	43.487	12.842	65.527
Perugia	2.160	8.023	—	10.183	1.817	6.818	—	8.635
Terni	119	3.158	—	3.277	142	3.105	—	3.247
UMBRIA	2.279	11.181	—	13.460	1.959	9.923	—	11.882

(a) M=Montagna; C=Collina; P=Pianura.

Segue Tav. 15 — Iscritti e cancellati per trasferimento di residenza,
secondo la zona altimetrica dei Comuni (a)

Segue A — DA E PER ALTRI COMUNI — ANNO 1981

PROVINCE REGIONI	ISCRITTI				CANCELLATI			
	Zona altimetrica			Totale	Zona altimetrica			Totale
	M	C	P		M	C	P	
Pesaro e Urbino	587	5.882	—	6.469	644	5.044	—	5.688
Ancona	796	7.498	—	8.294	690	6.896	—	7.586
Macerata	416	5.136	—	5.552	560	4.806	—	5.366
Ascoli Piceno	255	7.018	—	7.273	440	6.836	—	7.276
MARCHE	2.054	25.534	—	27.588	2.334	23.582	—	25.916
Viterbo	—	6.430	437	6.867	—	5.133	335	5.468
Rieti	2.496	1.422	—	3.918	2.416	1.109	—	3.525
Roma	1.433	32.400	44.006	77.839	1.939	19.556	51.723	73.218
Latina	144	4.066	7.607	11.817	172	3.998	5.174	9.344
Frosinone	2.433	7.117	—	9.550	2.509	6.799	—	9.308
LAZIO	6.506	51.435	52.050	109.991	7.036	36.595	57.232	100.863
L'Aquila	5.703	—	—	5.703	6.356	—	—	6.356
Teramo	490	5.904	—	6.394	975	4.978	—	5.953
Pescara	434	7.233	—	7.667	792	6.920	—	7.712
Chieti	532	8.158	—	8.690	879	6.659	—	7.538
ABRUZZI	7.159	21.295	—	28.454	9.002	18.557	—	27.559
Isernia	887	1.260	—	2.147	1.365	1.027	—	2.392
Campobasso	2.189	2.406	—	4.595	2.589	2.553	—	5.142
MOLISE	3.076	3.666	—	6.742	3.954	3.580	—	7.534
Caserta	399	6.527	15.914	22.840	467	6.390	14.759	21.616
Benevento	1.841	3.917	—	5.758	2.708	4.278	—	6.986
Napoli	—	37.984	30.229	68.213	—	57.158	24.276	81.434
Avellino	4.217	6.056	—	10.273	5.236	7.139	—	12.375
Salerno	1.075	14.380	9.028	24.483	1.903	17.130	8.846	27.879
CAMPANIA	7.532	68.864	55.171	131.567	10.314	92.095	47.881	150.290
Foggia	283	2.554	8.321	11.158	490	3.823	8.692	13.005
Bari	—	9.088	14.643	23.731	—	8.675	15.887	24.562
Taranto	—	1.872	9.851	11.723	—	1.734	10.410	12.144
Brindisi	—	1.509	4.300	5.809	—	1.448	4.870	6.318
Lecce	—	—	13.584	13.584	—	—	14.540	14.540
PUGLIA	283	15.023	50.699	66.005	490	15.680	54.399	70.569
Potenza	4.641	2.101	—	6.742	6.436	2.869	—	9.305
Matera	116	2.041	1.247	3.404	175	2.856	1.195	4.226
BASILICATA	4.757	4.142	1.247	10.146	6.611	5.725	1.195	13.531
Cosenza	5.760	10.769	968	17.497	6.608	11.117	913	18.638
Catanzaro	1.778	8.891	2.747	13.416	2.605	10.981	3.090	16.676
Reggio di Calabria	1.630	7.253	1.334	10.217	2.917	8.371	1.716	13.004
CALABRIA	9.168	26.913	5.049	41.130	12.130	30.469	5.719	48.318
Trapani	—	3.377	5.070	8.447	—	3.679	5.203	8.882
Palermo	1.715	8.151	16.078	25.944	2.833	9.147	13.612	25.592
Messina	7.920	7.396	—	15.316	10.429	6.831	—	17.260
Agrigento	486	5.647	1.195	7.328	615	6.939	1.058	8.612
Caltanissetta	—	3.424	1.012	4.436	—	4.292	1.438	5.730
Enna	493	2.830	—	3.323	663	3.505	—	4.168
Catania	2.151	14.365	14.889	31.405	2.396	10.459	19.666	32.521
Ragusa	—	2.863	1.310	4.173	—	2.707	1.150	3.857
Siracusa	—	3.157	5.568	8.725	—	2.896	5.992	8.888
SICILIA	12.765	51.210	45.122	109.097	16.936	50.455	48.119	115.510
Sassari	197	5.539	4.163	9.899	374	5.275	3.530	9.179
Nuoro	975	4.542	—	5.517	1.662	5.051	—	6.713
Oristano	—	1.895	1.945	3.840	—	2.022	1.690	3.712
Cagliari	—	14.501	3.523	18.024	—	15.390	3.016	18.406
SARDEGNA	1.172	26.477	9.631	37.280	2.036	27.738	8.236	38.010
ITALIA	156.969	529.301	599.828	1.286.098	175.157	511.498	599.443	1.286.098
— SETTENTRIONALE	91.045	174.546	365.945	631.536	93.157	153.612	363.820	610.589
<i>Nord-occidentale</i>	60.486	122.072	225.482	408.040	60.827	106.983	237.269	405.079
<i>Nord-orientale</i>	30.559	52.474	140.463	223.496	32.330	46.629	126.551	205.510
— CENTRALE	20.012	137.165	66.964	224.141	20.527	113.587	70.074	204.188
— MERIDIONALE	31.975	139.903	112.166	284.044	42.501	166.106	109.194	317.801
— INSULARE	13.937	77.687	54.753	146.377	18.972	78.193	56.355	153.520

(a) M=Montagna; C=Collina; P=Pianura.

Segue Tav. 15 — Iscritti e cancellati per trasferimento di residenza,
secondo la zona altimetrica dei Comuni (a)

B — DA E PER L'ESTERO — ANNO 1981

PROVINCE REGIONI	ISCRITTI				CANCELLATI			
	Zona altimetrica			Totale	Zona altimetrica			Totale
	M	C	P		M	C	P	
Torino	118	455	2.385	2.958	41	266	1.216	1.523
Vercelli	110	231	116	457	76	168	70	314
Novara	338	142	119	599	241	77	108	426
Cuneo	92	106	137	335	17	32	74	123
Asti	—	157	1	158	—	92	—	92
Alessandria	4	143	184	331	—	59	88	147
PIEMONTE	662	1.234	2.942	4.838	375	694	1.556	2.625
VALLE D'AOSTA	113	—	—	113	42	—	—	42
Varese	280	498	218	996	140	373	130	643
Como	232	565	53	850	165	412	17	594
Sondrio	221	—	—	221	147	—	—	147
Milano	—	50	6.558	6.608	—	26	3.812	3.838
Bergamo	257	230	235	722	315	159	182	656
Brescia	200	534	142	876	79	253	99	431
Pavia	—	22	397	419	—	19	207	226
Cremona	—	—	214	214	—	—	230	230
Mantova	—	55	138	193	—	8	100	108
LOMBARDIA	1.190	1.954	7.955	11.099	846	1.250	4.777	6.873
Bolzano-Bozen	692	—	—	692	646	—	—	646
Trento	653	—	—	653	336	—	—	336
TRENTINO-ALTO ADIGE	1.345	—	—	1.345	982	—	—	982
Verona	39	115	472	626	2	54	238	294
Vicenza	195	366	318	879	206	182	265	553
Belluno	481	—	—	481	188	—	—	188
Treviso	—	414	744	1.158	—	206	354	560
Venezia	—	—	813	813	—	—	351	351
Padova	—	25	777	802	—	23	227	250
Rovigo	—	—	81	81	—	—	40	40
VENETO	715	920	3.205	4.840	396	465	1.475	2.336
Pordenone	41	239	533	813	19	87	297	403
Udine	299	352	570	1.221	165	139	324	628
Gorizia	—	70	152	222	—	37	94	131
Trieste	—	560	—	560	—	313	—	313
FRIULI-VENEZIA GIULIA	340	1.221	1.255	2.816	184	576	715	1.475
Imperia	65	519	—	584	8	308	—	316
Savona	44	282	—	326	29	165	—	194
Genova	1.239	355	—	1.594	968	184	—	1.152
La Spezia	12	492	—	504	2	470	—	472
LIGURIA	1.360	1.648	—	3.008	1.007	1.127	—	2.134
Piacenza	59	83	205	347	89	20	80	189
Parma	209	146	379	734	14	100	146	260
Reggio nell'Emilia	29	77	373	479	2	3	104	109
Modena	56	100	436	592	31	26	114	171
Bologna	46	668	170	884	10	320	74	404
Ferrara	—	—	425	425	—	—	128	128
Ravenna	—	26	322	348	—	6	137	143
Forlì	23	113	569	705	23	57	318	398
EMILIA-ROMAGNA	422	1.213	2.879	4.514	169	532	1.101	1.802
Massa-Carrara	303	20	—	323	117	—	—	117
Lucca	190	—	462	652	40	—	127	167
Pistoia	126	219	—	345	51	38	—	89
Firenze	29	1.424	44	1.497	7	333	14	354
Livorno	—	373	—	373	—	81	—	81
Pisa	—	91	269	360	—	10	130	140
Arezzo	42	146	—	188	13	51	—	64
Siena	14	340	—	354	9	41	—	50
Grosseto	9	185	69	263	13	37	40	90
TOSCANA	713	2.798	844	4.355	250	591	311	1.152
Perugia	231	1.310	—	1.541	28	144	—	172
Termini	10	228	—	238	—	58	—	58
UMBRIA	241	1.538	—	1.779	28	202	—	230

(a) M=Montagna; C=Collina; P=Pianura.

Segue Tav. 15 — Iscritti e cancellati per trasferimento di residenza,
secondo la zona altimetrica dei Comuni (a)

Segue B — DA E PER L'ESTERO — ANNO 1981

PROVINCE — REGIONI	ISCRITTI				CANCELLATI			
	Zona altimetrica			Totale	Zona altimetrica			Totale
	M	C	P		M	C	P	
Pesaro e Urbino	84	510	—	594	26	310	—	336
Ancona	67	605	—	672	27	163	—	190
Macerata	29	418	—	447	6	115	—	121
Ascoli Piceno	32	386	—	418	12	93	—	105
MARCHE	212	1.919	—	2.131	71	681	—	752
Viterbo	—	178	18	196	—	55	—	55
Rieti	75	28	—	103	8	10	—	18
Roma	18	838	6.303	7.159	6	230	2.712	2.948
Latina	13	408	487	908	—	107	176	283
Frosinone	500	834	—	1.334	58	370	—	428
LAZIO	606	2.286	6.808	9.700	72	772	2.888	3.732
L'Aquila	691	—	—	691	342	—	—	342
Teramo	49	790	—	839	76	424	—	500
Pescara	91	999	—	1.090	20	568	—	588
Chieti	149	1.331	—	1.480	144	533	—	677
ABRUZZI	980	3.120	—	4.100	582	1.525	—	2.107
Isernia	210	118	—	328	101	—	—	101
Campobasso	374	459	—	833	100	97	—	197
MOLISE	584	577	—	1.161	201	97	—	298
Caserta	66	567	504	1.137	2	153	92	247
Benevento	236	291	—	527	115	65	—	180
Napoli	—	1.156	602	1.758	—	746	220	966
Avellino	410	498	—	908	230	255	—	485
Salerno	135	919	246	1.300	7	242	96	345
CAMPANIA	847	3.431	1.352	5.630	354	1.461	408	2.223
Foggia	52	695	656	1.403	185	305	579	1.069
Bari	—	1.240	1.527	2.767	—	752	1.037	1.789
Taranto	—	177	377	554	—	96	165	261
Brindisi	—	208	547	755	—	156	711	867
Lecce	—	—	1.726	1.726	—	—	1.234	1.234
PUGLIA	52	2.320	4.833	7.205	185	1.309	3.726	5.220
Potenza	234	214	—	448	95	116	—	211
Matera	4	120	173	297	7	80	114	201
BASILICATA	238	334	173	745	102	196	114	412
Cosenza	2.118	809	54	2.981	552	260	38	850
Catanzaro	218	673	259	1.150	56	778	41	875
Reggio di Calabria	258	559	133	950	240	399	216	855
CALABRIA	2.594	2.041	446	5.081	848	1.437	295	2.580
Trapani	—	490	721	1.211	—	109	175	284
Palermo	230	1.395	1.017	2.642	105	528	294	927
Messina	654	929	—	1.583	363	547	—	910
Agrigento	83	1.771	314	2.168	8	2.124	68	2.200
Caltanissetta	—	1.024	237	1.261	—	981	337	1.318
Enna	69	768	—	837	52	384	—	436
Catania	727	1.356	526	2.609	482	807	520	1.809
Ragusa	—	660	245	905	—	295	97	392
Siracusa	—	803	800	1.603	—	509	440	949
SICILIA	1.763	9.196	3.860	14.819	1.010	6.284	1.931	9.225
Sassari	25	318	267	610	19	177	104	300
Nuoro	68	511	—	579	25	238	—	263
Oristano	—	82	123	205	—	58	64	122
Cagliari	—	611	211	822	—	338	150	488
SARDEGNA	93	1.522	601	2.216	44	811	318	1.173
ITALIA	15.070	39.272	37.153	91.495	7.748	20.010	19.615	47.373
— SETTENTRIONALE	6.147	8.190	18.236	32.573	4.001	4.644	9.624	18.269
<i>Nord-occidentale</i>	3.325	4.836	10.897	19.058	2.270	3.071	6.333	11.674
<i>Nord-orientale</i>	2.822	3.354	7.339	13.515	1.731	1.573	3.291	6.595
— CENTRALE	1.772	8.541	7.652	17.965	421	2.246	3.199	5.866
— MERIDIONALE	5.295	11.823	6.804	23.922	2.272	6.025	4.543	12.840
— INSULARE	1.856	10.718	4.461	17.035	1.054	7.095	2.249	10.398

(a) M=Montagna; C=Collina; P=Pianura.

Tav. 16 — Iscritti e cancellati per trasferimento di residenza secondo la regione

ANNO

REGIONI DI CANCELLAZIONE (Provenienza)		REGIONI D					
		PIEMONTE			VALLE D'AOSTA		
		Zona altimetrica			Zona altimetrica		
		M	C	P	M	C	P
Piemonte	M	6.111	2.854	2.675	77	—	—
	C	2.352	15.264	10.159	136	—	—
	P	3.344	15.599	33.275	240	—	—
Valle d'Aosta	M	64	198	260	1.728	—	—
	C	—	—	—	—	—	—
	P	—	—	—	—	—	—
Lombardia	M	67	77	135	22	—	—
	C	116	323	362	11	—	—
	P	633	1.509	2.038	79	—	—
Trentino-Alto Adige	M	35	44	90	16	—	—
	C	—	—	—	—	—	—
	P	—	—	—	—	—	—
<i>Bolzano-Bozen</i>	M	14	24	53	9	—	—
	C	—	—	—	—	—	—
	P	—	—	—	—	—	—
<i>Trento</i>	M	21	20	37	7	—	—
	C	—	—	—	—	—	—
	P	—	—	—	—	—	—
Veneto	M	19	40	46	1	—	—
	C	17	28	59	4	—	—
	P	83	192	450	10	—	—
Friuli-Venezia Giulia	M	1	4	7	5	—	—
	C	11	26	67	2	—	—
	P	11	42	108	8	—	—
Liguria	M	254	1.277	635	20	—	—
	C	237	518	910	32	—	—
	P	—	—	—	—	—	—
Emilia Romagna	M	5	14	25	—	—	—
	C	20	58	125	4	—	—
	P	59	135	301	28	—	—
Toscana	M	13	29	94	15	—	—
	C	65	99	325	16	—	—
	P	17	44	95	4	—	—
Umbria	M	3	14	23	—	—	—
	C	3	37	85	1	—	—
	P	—	—	—	—	—	—
Marche	M	3	—	7	—	—	—
	C	19	45	162	8	—	—
	P	—	—	—	—	—	—
Lazio	M	11	14	39	1	—	—
	C	36	106	293	7	—	—
	P	125	222	893	63	—	—
Abruzzi	M	10	29	110	5	—	—
	C	22	69	201	8	—	—
	P	—	—	—	—	—	—
Molise	M	5	8	47	3	—	—
	C	13	6	93	4	—	—
	P	—	—	—	—	—	—
Campania	M	36	179	328	9	—	—
	C	219	722	1.915	38	—	—
	P	102	282	852	12	—	—
Puglia	M	—	4	21	1	—	—
	C	72	194	839	7	—	—
	P	170	397	2.140	22	—	—
Basilicata	M	43	142	247	4	—	—
	C	37	104	389	2	—	—
	P	1	19	35	—	—	—
Calabria	M	116	286	637	115	—	—
	C	220	512	1.720	36	—	—
	P	29	137	302	3	—	—
Sicilia	M	64	175	617	14	—	—
	C	178	542	1.891	22	—	—
	P	141	421	1.448	37	—	—
Sardegna	M	3	11	51	—	—	—
	C	160	282	737	28	—	—
	P	49	114	215	8	—	—
ITALIA	M	6.863	5.399	6.094	2.036	—	—
	C	3.797	19.295	20.332	366	—	—
	P	4.764	19.113	42.152	514	—	—

(a) M - Montagna; C - Collina; P - Pianura.

di provenienza e di destinazione, suddivisa per zona altimetrica dei Comuni (a)

1981

SCRIZIONE (Destinazione)											
LOMBARDIA			TRENTINO-ALTO ADIGE			BOLZANO			TRENTO		
Zona altimetrica			Zona altimetrica			Zona altimetrica			Zona altimetrica		
M	C	P	M	C	P	M	C	P	M	C	P
78	156	530	44	—	—	9	—	—	35	—	—
134	356	1.141	61	—	—	17	—	—	44	—	—
158	512	2.442	132	—	—	56	—	—	76	—	—
21	14	59	18	—	—	11	—	—	7	—	—
—	—	—	—	—	—	—	—	—	—	—	—
—	—	—	—	—	—	—	—	—	—	—	—
13.385	5.617	3.297	172	—	—	34	—	—	138	—	—
5.107	22.716	10.890	160	—	—	35	—	—	125	—	—
3.675	12.864	96.895	626	—	—	101	—	—	525	—	—
163	185	530	13.292	—	—	6.265	—	—	7.027	—	—
—	—	—	—	—	—	—	—	—	—	—	—
—	—	—	—	—	—	—	—	—	—	—	—
44	57	173	—	—	—	5.921	—	—	602	—	—
—	—	—	—	—	—	—	—	—	—	—	—
—	—	—	—	—	—	—	—	—	—	—	—
119	128	357	—	—	—	344	—	—	6.425	—	—
—	—	—	—	—	—	—	—	—	—	—	—
—	—	—	—	—	—	—	—	—	—	—	—
24	67	214	218	—	—	81	—	—	137	—	—
48	193	304	104	—	—	32	—	—	72	—	—
176	631	1.981	489	—	—	143	—	—	346	—	—
4	18	73	28	—	—	17	—	—	11	—	—
36	42	286	55	—	—	21	—	—	34	—	—
23	110	297	83	—	—	41	—	—	42	—	—
101	213	900	69	—	—	19	—	—	50	—	—
131	232	1.283	60	—	—	9	—	—	51	—	—
—	—	—	—	—	—	—	—	—	—	—	—
17	27	355	8	—	—	4	—	—	4	—	—
45	169	749	54	—	—	20	—	—	34	—	—
118	375	2.297	156	—	—	32	—	—	124	—	—
23	80	291	16	—	—	6	—	—	10	—	—
91	220	856	105	—	—	42	—	—	63	—	—
10	66	249	10	—	—	3	—	—	7	—	—
14	21	45	6	—	—	2	—	—	4	—	—
26	36	211	20	—	—	4	—	—	16	—	—
—	—	—	—	—	—	—	—	—	—	—	—
8	5	73	3	—	—	1	—	—	2	—	—
43	150	542	55	—	—	21	—	—	34	—	—
—	—	—	—	—	—	—	—	—	—	—	—
9	58	109	20	—	—	8	—	—	12	—	—
65	172	471	57	—	—	28	—	—	29	—	—
189	568	1.858	220	—	—	101	—	—	119	—	—
47	61	207	35	—	—	20	—	—	15	—	—
62	113	589	49	—	—	30	—	—	19	—	—
—	—	—	—	—	—	—	—	—	—	—	—
23	44	100	7	—	—	3	—	—	4	—	—
9	52	126	9	—	—	2	—	—	7	—	—
—	—	—	—	—	—	—	—	—	—	—	—
100	273	609	29	—	—	14	—	—	15	—	—
452	1.092	4.278	225	—	—	82	—	—	143	—	—
211	550	1.883	91	—	—	39	—	—	52	—	—
13	7	29	—	—	—	—	—	—	—	—	—
84	279	1.483	46	—	—	30	—	—	16	—	—
288	795	4.051	156	—	—	64	—	—	92	—	—
76	155	533	18	—	—	8	—	—	10	—	—
26	174	661	19	—	—	10	—	—	9	—	—
7	3	88	1	—	—	1	—	—	—	—	—
172	326	1.014	33	—	—	22	—	—	11	—	—
226	820	2.578	84	—	—	40	—	—	44	—	—
41	142	608	35	—	—	26	—	—	9	—	—
183	350	1.040	37	—	—	18	—	—	19	—	—
402	932	3.168	100	—	—	52	—	—	48	—	—
236	598	3.009	148	—	—	65	—	—	83	—	—
9	16	69	3	—	—	2	—	—	1	—	—
159	242	1.096	64	—	—	39	—	—	25	—	—
72	79	457	19	—	—	11	—	—	8	—	—
14.470	7.693	10.077	14.056	—	—	6.544	—	—	7.512	—	—
7.146	27.990	30.712	1.327	—	—	514	—	—	813	—	—
5.204	17.293	116.115	2.166	—	—	683	—	—	1.483	—	—

Segue Tav. 16 — Iscritti e cancellati per trasferimento di residenza secondo la regione

ANNC

REGIONI DI CANCELLAZIONE (Provenienza)		REGIONI D					
		VENETO			FRIULI-VENEZIA GIULIA		
		Zona altimetrica			Zona altimetrica		
		M	C	P	M	C	P
Piemonte	M	14	30	119	5	11	38
	C	36	58	365	13	48	75
	P	122	194	1.035	37	112	297
Valle d'Aosta	M	12	9	27	1	8	2
	C	—	—	—	—	—	—
	P	—	—	—	—	—	—
Lombardia	M	32	86	210	15	12	49
	C	55	184	583	16	46	63
	P	324	562	2.717	84	332	589
Trentino-Alto Adige	M	273	259	747	25	50	57
	C	—	—	—	—	—	—
	P	—	—	—	—	—	—
Bolzano-Bozen	M	113	101	329	17	26	28
	C	—	—	—	—	—	—
	P	—	—	—	—	—	—
Trento	M	160	158	418	8	24	29
	C	—	—	—	—	—	—
	P	—	—	—	—	—	—
Veneto	M	3.069	1.384	1.380	37	67	117
	C	790	5.599	5.806	19	100	198
	P	955	6.364	46.494	77	405	1.219
Friuli-Venezia Giulia	M	49	18	95	474	329	734
	C	35	75	485	149	2.262	2.036
	P	59	212	1.118	254	1.493	9.119
Liguria	M	29	36	161	8	54	51
	C	28	30	184	9	36	26
	P	—	—	—	—	—	—
Emilia Romagna	M	6	6	21	1	1	6
	C	20	30	213	15	30	52
	P	72	141	1.067	11	85	90
Toscana	M	8	16	62	2	2	18
	C	31	59	383	12	72	92
	P	6	10	77	7	16	40
Umbria	M	1	—	10	—	4	9
	C	8	14	63	2	15	13
	P	—	—	—	—	—	—
Marche	M	—	7	12	—	8	4
	C	37	29	259	3	27	42
	P	—	—	—	—	—	—
Lazio	M	1	3	33	1	10	18
	C	23	29	225	12	61	93
	P	80	149	929	32	248	302
Abruzzi	M	7	14	82	10	17	35
	C	12	31	197	16	30	52
	P	—	—	—	—	—	—
Molise	M	5	7	42	—	4	2
	C	1	8	30	3	4	14
	P	—	—	—	—	—	—
Campania	M	14	24	95	6	27	39
	C	75	154	836	33	235	297
	P	27	39	393	10	131	131
Puglia	M	—	—	6	—	—	—
	C	13	31	214	2	77	47
	P	61	126	950	25	279	254
Basilicata	M	8	13	36	1	19	6
	C	9	5	63	1	14	31
	P	—	2	13	1	1	3
Calabria	M	16	33	82	9	24	36
	C	24	59	403	14	81	77
	P	7	42	94	3	13	23
Sicilia	M	16	12	235	7	53	52
	C	43	51	451	12	98	105
	P	45	74	559	11	106	182
Sardegna	M	2	2	17	1	3	1
	C	25	44	248	25	52	61
	P	3	4	95	5	18	24
ITALIA	M	3.562	1.959	3.472	603	703	1.274
	C	1.265	6.490	11.008	356	3.288	3.374
	P	1.761	7.919	55.541	557	3.239	12.273

(a) Cfr. corrispondente nota a pag. 204

di provenienza e di destinazione, suddivisa per zona altimetrica dei Comuni (a)

1981

SCRIZIONE (Destinazione)

LIGURIA			EMILIA-ROMAGNA			TOSCANA			UMBRIA		
Zona altimetrica			Zona altimetrica			Zona altimetrica			Zona altimetrica		
M	C	P	M	C	P	M	C	P	M	C	P
204	259	—	18	35	101	17	85	23	1	37	—
719	742	—	22	113	279	40	241	69	27	37	—
656	1.808	—	58	285	830	135	592	236	45	196	—
40	44	—	2	20	28	6	20	4	—	7	—
—	—	—	—	—	—	—	—	—	—	—	—
—	—	—	—	—	—	—	—	—	—	—	—
72	150	—	14	58	165	38	120	35	15	45	—
144	263	—	33	226	377	55	273	87	13	69	—
861	2.009	—	480	1.107	3.099	328	1.247	392	78	363	—
51	52	—	18	136	199	13	139	51	9	23	—
—	—	—	—	—	—	—	—	—	—	—	—
—	—	—	—	—	—	—	—	—	—	—	—
21	16	—	6	67	81	8	76	29	6	19	—
—	—	—	—	—	—	—	—	—	—	—	—
—	—	—	—	—	—	—	—	—	—	—	—
30	36	—	12	69	118	5	63	22	3	4	—
—	—	—	—	—	—	—	—	—	—	—	—
—	—	—	—	—	—	—	—	—	—	—	—
17	15	—	4	30	66	6	46	37	1	8	—
16	33	—	2	48	124	11	49	18	4	11	—
126	165	—	32	364	1.160	73	413	120	18	88	—
3	13	—	3	7	33	2	14	11	1	4	—
41	46	—	1	56	118	19	82	21	4	18	—
29	19	—	5	58	113	22	76	19	17	19	—
5.006	3.590	—	125	127	264	136	385	100	10	52	—
3.010	10.533	—	110	131	292	471	619	202	15	44	—
—	—	—	—	—	—	—	—	—	—	—	—
101	79	—	1.153	1.242	1.509	74	129	28	2	5	—
77	89	—	1.205	10.527	8.599	95	240	71	61	76	—
146	289	—	804	8.422	24.596	98	423	74	37	117	—
93	556	—	111	124	176	2.591	2.773	1.092	10	58	—
231	357	—	136	251	458	2.668	26.279	3.425	51	581	—
75	186	—	32	88	122	803	3.085	5.950	3	65	—
7	8	—	1	18	29	6	56	21	370	624	—
32	38	—	6	69	124	32	576	63	723	5.348	—
—	—	—	—	—	—	—	—	—	—	—	—
4	3	—	6	37	48	13	22	—	50	83	—
49	86	—	19	389	720	29	222	69	99	179	—
—	—	—	—	—	—	—	—	—	—	—	—
15	25	—	1	18	55	6	83	24	16	106	—
106	162	—	13	98	235	87	526	121	74	440	—
356	496	—	62	411	811	288	1.641	380	337	1.351	—
22	40	—	6	44	88	26	92	30	12	62	—
28	68	—	6	229	321	17	138	32	20	91	—
—	—	—	—	—	—	—	—	—	—	—	—
3	6	—	6	43	105	5	55	14	—	4	—
12	6	—	4	72	86	2	59	8	—	6	—
—	—	—	—	—	—	—	—	—	—	—	—
56	68	—	16	134	383	43	569	194	5	31	—
472	456	—	39	680	1.610	180	1.738	455	40	222	—
157	189	—	41	466	1.159	115	885	210	15	87	—
5	4	—	—	6	9	2	37	1	—	—	—
77	64	—	12	197	491	17	298	57	13	39	—
264	598	—	64	662	1.238	113	632	206	11	122	—
41	52	—	14	136	213	17	318	69	1	12	—
53	24	—	4	170	177	24	157	62	—	14	—
12	—	—	3	12	29	6	28	—	—	9	—
209	159	—	16	94	177	18	189	46	1	28	—
288	238	—	33	246	452	74	459	111	13	71	—
69	86	—	15	109	331	19	120	21	1	24	—
92	124	—	27	114	254	40	409	97	6	15	—
342	282	—	37	292	569	72	891	224	2	88	—
336	285	—	35	404	684	132	761	155	23	96	—
19	20	—	1	25	20	4	61	7	1	17	—
359	290	—	41	192	300	61	515	123	24	69	—
123	115	—	10	54	95	24	148	49	—	20	—
6.060	5.267	—	1.542	2.448	3.922	3.063	5.602	1.884	511	1.221	—
6.056	13.777	—	1.723	13.986	15.332	3.954	33.362	5.218	1.183	7.403	—
3.210	6.245	—	1.641	12.442	34.267	2.156	10.051	7.812	585	2.557	—

Segue Tav. 16 — Iscritti e cancellati per trasferimento di residenza secondo la regione

ANNO

REGIONI DI CANCELLAZIONE (Provenienza)	REGIONI DI						
	MARCHE			LAZIO			
	Zona altimetrica			Zona altimetrica			
	M	C	P	M	C	P	
Piemonte	M	1	42	—	4	32	138
	C	8	81	—	41	162	284
	P	28	332	—	51	525	1.188
Valle d'Aosta	M	3	8	—	1	21	32
	C	—	—	—	—	—	—
	P	—	—	—	—	—	—
Lombardia	M	14	73	—	14	82	217
	C	8	151	—	25	133	389
	P	78	949	—	119	723	2.179
Trentino-Alto Adige	M	12	66	—	10	104	255
	C	—	—	—	—	—	—
	P	—	—	—	—	—	—
<i>Bolzano-Bozen</i>	M	5	40	—	7	51	141
	C	—	—	—	—	—	—
	P	—	—	—	—	—	—
<i>Trento</i>	M	7	26	—	3	53	114
	C	—	—	—	—	—	—
	P	—	—	—	—	—	—
Veneto	M	—	27	—	1	51	96
	C	6	21	—	—	19	114
	P	17	231	—	39	281	771
Friuli-Venezia Giulia	M	—	—	—	—	20	63
	C	2	32	—	5	77	285
	P	6	45	—	7	93	276
Liguria	M	9	128	—	14	149	483
	C	8	76	—	15	200	538
	P	—	—	—	—	—	—
Emilia Romagna	M	1	25	—	3	19	38
	C	21	310	—	13	78	360
	P	82	747	—	22	217	638
Toscana	M	15	40	—	22	92	232
	C	15	188	—	47	540	1.467
	P	4	42	—	8	146	425
Umbria	M	59	83	—	41	84	275
	C	30	184	—	107	534	876
	P	—	—	—	—	—	—
Marche	M	383	1.128	—	4	66	233
	C	745	16.661	—	43	228	847
	P	—	—	—	—	—	—
Lazio	M	16	43	—	1.675	2.006	2.089
	C	47	163	—	1.566	16.946	10.720
	P	314	1.155	—	1.976	21.889	8.338
Abruzzi	M	6	188	—	193	427	1.510
	C	17	589	—	43	183	663
	P	—	—	—	—	—	—
Molise	M	1	39	—	9	90	458
	C	2	60	—	20	81	201
	P	—	—	—	—	—	—
Campania	M	2	23	—	8	180	532
	C	22	353	—	116	1.856	3.775
	P	3	164	—	63	717	1.518
Puglia	M	—	5	—	—	4	10
	C	12	132	—	7	140	477
	P	14	386	—	44	571	2.114
Basilicata	M	—	21	—	5	72	278
	C	3	53	—	2	56	232
	P	6	7	—	—	3	25
Calabria	M	2	23	—	8	103	469
	C	9	88	—	29	264	1.328
	P	—	19	—	5	56	274
Sicilia	M	—	30	—	7	68	451
	C	2	84	—	29	248	921
	P	9	128	—	23	291	1.581
Sardegna	M	3	4	—	4	62	92
	C	6	68	—	13	311	1.002
	P	3	39	—	5	135	293
ITALIA	M	527	1.996	—	2.023	3.732	7.951
	C	963	19.294	—	2.121	22.056	24.479
	P	564	4.244	—	2.362	25.647	19.620

li provenienza e di destinazione, suddivisa per zona altimetrica dei Comuni (a)

981

SCRIZIONE (Destinazione)											
ABRUZZI			MOLISE			CAMPANIA			PUGLIA		
Zona altimetrica			Zona altimetrica			Zona altimetrica			Zona altimetrica		
M	C	P	M	C	P	M	C	P	M	C	P
13	58	—	11	22	—	20	104	63	—	69	137
49	114	—	11	21	—	111	434	257	8	145	403
100	441	—	65	153	—	262	1.546	861	39	971	2.531
6	12	—	2	—	—	3	20	7	—	10	13
—	—	—	—	—	—	—	—	—	—	—	—
23	66	—	6	8	—	45	165	83	2	72	175
26	143	—	12	41	—	77	459	433	2	219	547
216	771	—	77	159	—	312	2.130	1.317	11	1.290	3.278
14	63	—	2	8	—	11	132	36	—	29	101
—	—	—	—	—	—	—	—	—	—	—	—
4	28	—	2	5	—	—	57	13	—	16	46
—	—	—	—	—	—	—	—	—	—	—	—
10	35	—	—	3	—	11	75	23	—	13	55
—	—	—	—	—	—	—	—	—	—	—	—
10	25	—	—	—	—	10	37	16	—	9	52
6	21	—	7	—	—	10	50	23	—	27	118
56	143	—	8	34	—	39	355	165	1	110	524
9	8	—	—	—	—	1	15	5	—	6	19
13	39	—	2	3	—	20	120	72	—	34	166
16	41	—	3	10	—	14	127	72	—	38	201
16	65	—	6	9	—	40	202	101	1	72	229
25	97	—	11	7	—	22	265	155	4	38	321
—	—	—	—	—	—	—	—	—	—	—	—
12	17	—	1	1	—	6	19	8	—	6	20
42	161	—	14	16	—	61	260	172	4	73	255
51	287	—	27	33	—	99	625	542	1	186	601
10	37	—	3	2	—	24	87	58	—	12	81
64	150	—	13	27	—	194	675	460	10	129	456
15	30	—	17	6	—	76	223	133	4	18	73
11	16	—	—	3	—	2	24	8	—	3	8
40	93	—	13	17	—	9	123	39	—	10	84
—	—	—	—	—	—	—	—	—	—	—	—
5	43	—	—	—	—	7	8	5	—	2	18
101	698	—	21	52	—	16	92	66	5	84	247
—	—	—	—	—	—	—	—	—	—	—	—
150	42	—	17	11	—	9	76	40	—	11	46
278	224	—	60	66	—	85	929	486	1	89	354
1.268	777	—	212	152	—	321	1.827	1.078	3	350	1.309
2.995	2.010	—	56	35	—	13	123	65	2	26	131
911	12.653	—	85	139	—	27	129	106	1	92	261
—	—	—	—	—	—	—	—	—	—	—	—
67	213	—	1.253	739	—	36	211	59	—	40	88
32	232	—	619	1.130	—	16	227	71	—	45	149
—	—	—	—	—	—	—	—	—	—	—	—
29	45	—	49	74	—	1.577	3.065	750	24	161	226
140	383	—	159	265	—	2.918	38.401	22.975	5	266	1.251
42	110	—	58	106	—	501	12.241	22.834	4	94	388
—	1	—	—	3	—	31	16	6	9	43	206
28	101	—	36	34	—	60	197	125	39	3.898	4.957
101	432	—	66	177	—	138	817	409	92	5.287	27.913
7	39	—	9	2	—	64	450	201	5	89	306
10	33	—	2	7	—	14	177	53	4	365	429
—	12	—	—	—	—	—	17	19	—	106	171
9	12	—	5	5	—	38	181	70	—	23	106
37	77	—	14	18	—	46	517	182	2	112	495
4	17	—	1	10	—	11	93	30	—	21	113
17	23	—	—	13	—	29	105	56	—	18	130
29	75	—	4	14	—	46	240	116	—	71	346
30	90	—	29	25	—	35	270	168	—	106	412
—	1	—	—	—	—	6	9	2	—	1	15
19	36	—	10	5	—	13	190	92	—	32	183
7	18	—	—	4	—	7	59	21	—	15	56
3.403	2.796	—	1.420	935	—	1.972	5.049	1.639	43	702	2.107
1.850	15.330	—	1.093	1.862	—	3.745	43.485	25.883	85	5.729	11.022
1.906	3.169	—	563	869	—	1.815	20.330	27.649	155	8.592	37.570

Segue Tav. 16 — Iscritti e cancellati per trasferimento di residenza secondo la regione

ANNO

REGIONI DI CANCELLAZIONE (Provenienza)	REGIONI DI						
	BASILICATA			CALABRIA			
	Zona altimetrica			Zona altimetrica			
	M	C	P	M	C	P	
Piemonte	M	36	30	3	67	216	27
	C	62	94	12	204	312	94
	P	248	378	54	541	1.564	321
Valle d'Aosta	M	5	4	1	84	21	16
	C	—	—	—	—	—	—
	P	—	—	—	—	—	—
Lombardia	M	27	4	—	87	96	44
	C	96	102	9	173	370	90
	P	259	302	60	497	1.580	407
Trentino-Alto Adige	M	12	6	—	26	33	27
	C	—	—	—	—	—	—
	P	—	—	—	—	—	—
<i>Bolzano-Bozen</i>	M	2	5	—	17	22	18
	C	—	—	—	—	—	—
	P	—	—	—	—	—	—
<i>Trento</i>	M	10	1	—	9	11	9
	C	—	—	—	—	—	—
	P	—	—	—	—	—	—
Veneto	M	2	6	4	7	13	10
	C	1	2	—	16	16	6
	P	24	15	8	38	182	35
Friuli-Venezia Giulia	M	1	—	—	6	2	4
	C	8	8	—	13	39	4
	P	1	25	—	22	51	15
Liguria	M	26	27	10	103	210	57
	C	16	12	11	110	131	56
	P	—	—	—	—	—	—
Emilia Romagna	M	4	2	—	6	15	3
	C	18	34	3	43	126	39
	P	45	62	19	74	157	83
Toscana	M	10	2	1	9	35	1
	C	119	60	7	88	251	47
	P	24	23	1	23	49	23
Umbria	M	1	—	—	7	3	2
	C	3	2	1	5	45	11
	P	—	—	—	—	—	—
Marche	M	—	—	—	—	4	—
	C	13	15	6	8	40	5
	P	—	—	—	—	—	—
Lazio	M	3	2	—	12	15	2
	C	31	17	3	50	135	29
	P	138	105	25	258	710	134
Abruzzi	M	4	10	1	4	17	1
	C	25	20	1	6	39	3
	P	—	—	—	—	—	—
Molise	M	7	4	—	17	17	2
	C	7	6	1	9	7	—
	P	—	—	—	—	—	—
Campania	M	61	35	2	25	39	12
	C	494	156	16	280	485	94
	P	89	52	16	99	149	41
Puglia	M	—	5	—	—	1	—
	C	39	305	90	25	108	12
	P	121	275	121	91	409	123
Basilicata	M	1.951	483	71	117	126	44
	C	412	1.122	366	19	45	11
	P	53	172	275	9	18	10
Calabria	M	92	17	4	2.460	3.817	518
	C	84	52	16	2.791	12.925	1.408
	P	22	14	8	393	1.153	948
Sicilia	M	12	12	6	66	350	68
	C	32	32	7	103	378	71
	P	15	11	4	64	326	74
Sardegna	M	1	1	—	1	2	2
	C	3	16	4	10	59	5
	P	—	3	—	2	22	5
ITALIA	M	2.255	650	103	3.104	5.032	840
	C	1.463	2.055	553	3.953	15.511	1.990
	P	1.039	1.437	591	2.111	6.370	2.219

(a) Cfr. corrispondente nota a pag. 204

di provenienza e di destinazione, suddivisa per zona altimetrica dei Comuni (a)

1981

SCRIZIONE (Destinazione)

SICILIA			SARDEGNA			ITALIA		
Zona altimetrica			Zona altimetrica			Zona altimetrica		
M	C	P	M	C	P	M	C	P
34	154	134	4	146	40	6.759	4.340	4.028
105	607	475	22	289	130	4.161	19.478	13.743
546	2.157	1.880	78	1.126	470	6.885	28.491	45.420
3	13	33	—	25	9	1.999	454	491
—	—	—	—	—	—	—	—	—
—	—	—	—	—	—	—	—	—
94	313	153	4	112	55	14.148	7.156	4.618
174	624	474	9	211	73	6.312	26.553	14.377
769	2.356	2.301	66	961	415	9.572	31.214	115.687
19	92	118	1	47	14	14.002	1.468	2.225
—	—	—	—	—	—	—	—	—
—	—	—	—	—	—	—	—	—
6	47	76	1	33	11	6.805	690	998
—	—	—	—	—	—	—	—	—
—	—	—	—	—	—	—	—	—
13	45	42	—	14	3	7.197	778	1.227
—	—	—	—	—	—	—	—	—
—	—	—	—	—	—	—	—	—
18	43	15	—	21	8	3.444	1.889	2.061
16	30	64	2	46	5	1.079	6.293	6.839
113	268	353	7	153	69	2.381	10.394	53.349
—	3	10	—	10	—	—	587	471
31	63	61	—	46	18	447	3.068	3.619
41	76	103	5	46	13	626	2.581	11.454
66	336	355	10	359	148	6.049	7.291	3.494
75	282	297	15	341	88	4.404	13.592	4.363
—	—	—	—	—	—	—	—	—
8	31	61	1	7	—	1.409	1.645	2.075
34	159	197	20	113	34	1.866	12.549	10.869
87	348	479	25	190	98	2.042	12.839	30.885
13	60	28	5	53	13	2.993	4.058	2.147
213	461	511	30	293	109	4.199	30.692	8.596
27	144	115	5	106	22	1.170	4.347	7.325
3	7	18	1	8	2	533	976	450
5	46	52	4	33	12	1.069	7.220	1.634
—	—	—	—	—	—	—	—	—
—	2	7	8	14	1	494	1.432	408
11	69	132	3	62	30	1.327	19.128	3.127
—	—	—	—	—	—	—	—	—
8	28	27	—	29	3	1.971	2.580	2.485
43	172	250	28	237	74	2.669	20.572	13.354
237	648	918	19	805	255	6.498	33.504	17.230
6	27	32	—	12	17	3.459	3.234	2.309
18	33	67	1	35	9	1.374	14.681	2.502
—	—	—	—	—	—	—	—	—
3	4	19	—	35	5	1.450	1.563	941
2	10	5	—	15	1	764	2.026	790
—	—	—	—	—	—	—	—	—
12	41	24	10	36	5	2.111	5.004	3.199
117	334	364	19	294	94	6.043	48.092	37.960
46	164	209	2	103	30	1.688	16.529	29.664
—	—	5	—	—	—	—	61	293
19	57	80	—	39	10	608	6.190	8.882
130	338	416	15	132	43	1.986	12.435	39.978
23	44	18	—	11	1	2.404	2.184	2.023
11	35	29	—	13	2	652	2.568	2.505
2	12	5	—	—	—	101	421	673
82	112	119	2	9	8	3.403	5.441	3.286
307	343	429	—	43	14	4.331	16.925	9.213
90	48	99	—	11	5	748	2.115	2.856
4.254	4.255	2.869	1	36	27	4.872	6.162	5.902
2.975	19.450	14.210	8	123	47	4.438	23.891	22.126
1.848	16.165	16.254	8	156	71	3.205	20.313	24.601
—	—	—	—	—	—	—	—	—
1	12	10	132	1.077	235	191	1.324	521
20	99	188	505	14.659	4.993	1.545	17.161	9.032
6	35	50	97	3.749	1.805	440	4.631	3.165
4.647	5.577	4.055	179	2.047	592	72.339	58.808	44.010
4.176	22.874	17.885	666	16.892	5.743	47.288	290.679	173.531
3.942	22.759	23.182	327	7.538	3.296	37.342	179.814	382.287

Tav. 17 — Cancellati per trasferimento di residenza nei Comuni di

ANNO

REGIONI DI PROVENIENZA	Laurea	Diploma	Licenza scuola media inferiore	Licenza elementare	NESSUN TITOLO		Totale
					Totale	Di cui minori di 10 anni	
EUROPA							
Piemonte	95	226	309	346	384	203	1.360
Valle d'Aosta	2	1	3	3	15	6	24
Lombardia	329	586	935	1.262	818	630	3.930
Trentino-Alto Adige	50	111	255	253	152	123	821
<i>Bolzano-Bozen</i>	40	85	184	170	111	97	590
<i>Trento</i>	10	26	71	83	41	32	231
Veneto	44	139	427	458	196	179	1.264
Friuli-Venezia Giulia	50	76	204	336	137	94	803
Liguria	80	180	289	258	247	140	1.054
Emilia-Romagna	70	146	320	310	243	187	1.089
Toscana	49	106	128	150	148	89	581
Umbria	12	26	42	30	38	24	148
Marche	31	60	123	154	77	54	445
Lazio	136	300	423	329	439	234	1.627
Abruzzi	10	55	346	535	326	254	1.272
Molise	—	6	29	69	43	34	147
Campania	12	53	321	636	549	366	1.571
Puglia	26	85	683	1.865	1.552	1.128	4.211
Basilicata	1	4	57	139	121	66	322
Calabria	4	31	255	910	583	411	1.783
Sicilia	29	134	887	2.824	3.312	1.565	7.186
Sardegna	4	42	313	376	253	206	988
ITALIA	1.034	2.367	6.349	11.243	9.633	5.993	30.626
— SETTENTRIONALE	720	1.465	2.742	3.226	2.192	1.562	10.345
<i>Nord-Occidentale</i>	506	993	1.536	1.869	1.464	979	6.368
<i>Nord-Orientale</i>	214	472	1.206	1.357	728	583	3.977
— CENTRALE	228	492	716	663	702	401	2.801
— MERIDIONALE	53	234	1.691	4.154	3.174	2.259	9.306
— INSULARE	33	176	1.200	3.200	3.565	1.771	8.174
ALTRI PAESI EUROPEI							
Piemonte	30	83	110	122	134	76	479
Valle d'Aosta	1	—	1	1	10	3	13
Lombardia	101	227	412	528	303	245	1.571
Trentino-Alto Adige	27	41	92	102	53	43	315
<i>Bolzano-Bozen</i>	24	33	64	69	37	30	227
<i>Trento</i>	3	8	28	33	16	13	88
Veneto	12	38	168	261	90	83	569
Friuli-Venezia Giulia	8	21	79	155	56	32	319
Liguria	22	59	76	70	73	41	300
Emilia-Romagna	15	58	161	142	106	93	482
Toscana	15	34	44	34	43	24	170
Umbria	4	11	11	8	8	3	42
Marche	10	15	39	70	26	20	160
Lazio	30	91	110	79	112	54	422
Abruzzi	1	12	104	184	96	73	397
Molise	—	2	4	16	12	9	34
Campania	1	15	83	192	151	102	442
Puglia	5	26	175	458	328	271	992
Basilicata	—	—	16	24	25	16	65
Calabria	—	10	67	473	267	210	817
Sicilia	8	26	162	427	338	216	961
Sardegna	1	4	29	40	40	39	114
ITALIA	291	773	1.943	3.386	2.271	1.653	8.664
— SETTENTRIONALE	216	527	1.099	1.381	825	616	4.048
<i>Nord-Occidentale</i>	154	369	599	721	520	365	2.363
<i>Nord-Orientale</i>	62	158	500	660	305	251	1.685
— CENTRALE	59	151	204	191	189	101	794
— MERIDIONALE	7	65	449	1.347	879	681	2.747
— INSULARE	9	30	191	467	378	255	1.075

ciascuna Regione, secondo il Continente di destinazione e il grado di istruzione

981

Laurea	Diploma	Licenza scuola media inferiore	Licenza elementare	NESSUN TITOLO		Totale
				Totale	Di cui minori di 10 anni	
CEE						
65	143	199	224	250	127	881
1	1	2	2	5	3	11
228	359	523	734	515	385	2.359
23	70	163	151	99	80	506
16	52	120	101	74	61	363
7	18	43	50	25	19	143
32	101	259	197	106	96	695
42	55	125	181	81	62	484
58	121	213	188	174	99	754
55	88	159	168	137	94	607
34	72	84	116	105	65	411
8	15	31	22	30	21	106
21	45	84	84	51	34	285
106	209	313	250	327	180	1.205
9	43	242	351	230	181	875
—	4	25	53	31	25	113
11	38	238	444	398	264	1.129
21	59	508	1.407	1.224	857	3.219
1	4	41	115	96	50	257
4	21	188	437	316	201	966
21	108	725	2.397	2.974	1.349	6.226
3	38	284	336	213	167	874
743	1.594	4.406	7.857	7.362	4.340	21.962
504	938	1.643	1.845	1.367	946	6.297
352	624	937	1.148	944	614	4.005
152	314	706	697	423	332	2.292
169	341	512	472	513	300	2.007
46	169	1.242	2.807	2.295	1.578	6.559
24	146	1.009	2.733	3.187	1.516	7.099

ASIA

16	35	36	22	31	21	140
—	—	—	—	—	—	—
98	169	133	149	115	97	664
3	3	7	1	5	5	19
2	—	1	—	1	1	4
1	3	6	1	4	4	15
16	31	41	25	16	16	129
6	23	15	17	9	8	70
14	56	26	29	26	15	151
28	48	28	21	25	19	150
5	25	16	6	10	5	62
1	7	6	1	2	2	17
7	27	21	7	9	9	71
55	129	74	24	79	43	361
3	10	11	18	5	5	47
—	—	—	—	—	—	—
4	4	—	4	1	1	13
3	8	21	13	8	7	53
1	1	—	—	1	—	3
5	1	1	2	5	5	14
8	18	23	22	24	13	95
—	6	32	13	2	2	53
273	601	491	374	373	273	2.112
181	365	286	264	227	181	1.323
128	260	195	200	172	133	955
53	105	91	64	55	48	368
68	188	117	38	100	59	511
16	24	33	37	20	18	130
8	24	55	35	26	15	148

Segue Tav. 17 — Cancellati per trasferimento di residenza nei Comuni di

ANNO

REGIONI DI PROVENIENZA	Laurea	Diploma	Licenza scuola media inferiore	Licenza elementare	NESSUN TITOLO		Totale
					Totale	Di cui minori di 10 anni	
AFRICA							
Piemonte	27	121	152	127	108	71	535
Valle d'Aosta	—	1	1	1	2	2	5
Lombardia	95	236	226	243	195	146	995
Trentino-Alto Adige	3	16	18	9	6	4	52
<i>Bolzano-Bozen</i>	1	2	5	3	—	—	11
<i>Trento</i>	2	14	13	6	6	4	41
Veneto	32	53	103	94	27	22	309
Friuli-Venezia Giulia	9	39	80	67	27	24	222
Liguria	25	53	68	41	41	20	228
Emilia-Romagna	32	65	60	35	40	27	232
Toscana	16	19	37	20	21	13	113
Umbria	1	10	6	4	6	4	27
Marche	8	48	8	10	4	4	78
Lazio	70	168	137	45	104	66	524
Abruzzi	4	11	27	25	15	13	82
Molise	—	—	1	1	—	—	2
Campania	3	10	12	9	11	5	45
Puglia	5	17	35	28	29	19	114
Basilicata	—	5	7	7	16	10	35
Calabria	1	3	5	1	6	4	16
Sicilia	13	39	64	96	74	26	286
Sardegna	2	23	35	29	10	7	99
ITALIA	346	937	1.082	892	742	487	3.999
— SETTENTRIONALE	223	584	708	617	446	316	2.578
<i>Nord-Occidentale</i>	147	411	447	412	346	239	1.763
<i>Nord-Orientale</i>	76	173	261	205	100	77	815
— CENTRALE	95	245	188	79	135	87	742
— MERIDIONALE	13	46	87	71	77	51	294
— INSULARE	15	62	99	125	84	33	385
OCEANIA							
Piemonte	5	5	23	25	22	18	80
Valle d'Aosta	—	—	—	1	—	—	1
Lombardia	4	6	32	56	38	23	136
Trentino-Alto Adige	1	5	—	5	2	2	13
<i>Bolzano-Bozen</i>	—	—	—	3	1	1	4
<i>Trento</i>	1	5	—	2	1	1	9
Veneto	1	9	36	54	21	16	121
Friuli-Venezia Giulia	2	14	26	27	24	18	93
Liguria	6	5	14	16	16	9	57
Emilia-Romagna	3	5	10	9	8	6	35
Toscana	4	3	11	11	10	3	39
Umbria	—	—	1	1	2	—	4
Marche	—	6	2	7	3	3	18
Lazio	8	25	54	35	58	27	180
Abruzzi	—	5	22	46	16	6	89
Molise	—	1	1	11	5	2	18
Campania	1	15	31	27	25	7	99
Puglia	—	2	24	53	12	8	91
Basilicata	—	1	—	3	2	—	6
Calabria	1	10	36	125	59	14	231
Sicilia	1	3	66	194	116	33	380
Sardegna	—	—	2	3	—	—	5
ITALIA	37	120	391	709	439	195	1.696
— SETTENTRIONALE	22	49	141	193	131	92	536
<i>Nord-Occidentale</i>	15	16	69	98	76	50	274
<i>Nord-Orientale</i>	7	33	72	95	55	42	262
— CENTRALE	12	34	68	54	73	33	241
— MERIDIONALE	2	34	114	265	119	37	534
— INSULARE	1	3	68	197	116	33	385

ciascuna Regione, secondo il Continente di destinazione e il grado di istruzione

1981

Laurea	Diploma	Licenza scuola media inferiore	Licenza elementare	NESSUN TITOLO		Totale
				Totale	Di cui minori di 10 anni	

AMERICA

48	100	116	97	149	63	510
—	1	1	5	5	2	12
133	207	248	330	230	179	1.148
7	17	20	20	13	12	77
—	9	9	12	7	6	37
7	8	11	8	6	6	40
35	84	151	135	108	93	513
19	52	76	90	50	37	287
51	131	189	95	178	138	644
28	83	81	58	46	33	296
42	54	89	70	102	71	357
8	7	2	12	5	3	34
13	19	31	52	25	12	140
103	181	249	241	266	135	1.040
7	41	161	254	154	52	617
1	6	31	65	28	9	131
17	52	118	207	101	48	495
9	42	199	347	154	63	751
—	1	14	17	14	4	46
3	24	105	277	127	49	536
12	50	198	563	455	109	1.278
—	6	7	8	7	4	28
536	1.158	2.086	2.943	2.217	1.116	8.940
321	675	882	830	779	557	3.487
232	439	554	527	562	382	2.314
89	236	328	303	217	175	1.173
166	261	371	375	398	221	1.571
37	166	628	1.167	578	225	2.576
12	56	205	571	462	113	1.306

TOTALE

191	487	636	617	694	376	2.625
2	3	5	10	22	10	42
659	1.204	1.574	2.040	1.396	1.075	6.873
64	152	300	288	178	146	982
43	96	199	188	120	99	646
21	56	101	100	58	47	336
128	316	758	766	368	326	2.336
86	204	401	537	247	181	1.475
176	425	586	439	508	322	2.134
161	347	499	433	362	272	1.802
116	207	281	257	291	181	1.152
22	50	57	48	53	33	230
59	160	185	230	118	82	752
372	803	937	674	946	505	3.732
24	122	567	878	516	330	2.107
1	13	62	146	76	45	298
37	134	482	883	687	427	2.223
43	154	962	2.306	1.755	1.225	5.220
2	12	78	166	154	80	412
14	69	402	1.315	780	483	2.580
63	244	1.238	3.699	3.981	1.746	9.225
6	77	389	429	272	219	1.173
2.226	5.183	10.399	16.161	13.404	8.064	47.373
1.467	3.138	4.759	5.130	3.775	2.708	18.269
1.028	2.119	2.801	3.106	2.620	1.783	11.674
439	1.019	1.958	2.024	1.155	925	6.595
569	1.220	1.460	1.209	1.408	801	5.866
121	504	2.553	5.694	3.968	2.590	12.840
69	321	1.627	4.128	4.253	1.965	10.398

Tav. 18 — Iscritti per trasferimento di residenza nei Comuni di ciascuna regione, secondo la regione di provenienza e il grado di istruzione

ANNO 1981

REGIONI DI PROVENIENZA	LAUREA	DIPLOMA	LICENZA SCUOLA MEDIA INFERIORE	LICENZA ELEMENTARE	NESSUN TITOLO		TOTALE
					Totale	Di cui minori di 10 anni	
PIEMONTE							
Piemonte	3.184	14.893	26.176	28.006	19.734	13.921	91.993
Valle d'Aosta	26	95	162	130	109	78	522
Lombardia	311	1.070	1.388	1.412	1.079	695	5.260
Trentino-Alto Adige	11	44	40	39	35	22	169
<i>Bolzano-Bozen</i>	5	26	23	17	20	15	91
<i>Trento</i>	6	18	17	22	15	7	78
Veneto	50	200	248	258	178	101	934
Friuli-Venezia Giulia	24	62	78	60	53	39	277
Liguria	240	694	956	1.280	661	390	3.831
Emilia-Romagna	53	141	182	187	179	112	742
Toscana	85	176	221	162	137	98	781
Umbria	15	53	40	34	23	17	165
Marche	38	54	63	45	36	29	236
Lazio	164	556	526	235	258	197	1.739
Abruzzi	54	102	116	75	94	57	441
Molise	9	42	59	32	30	16	172
Campania	217	762	1.315	1.207	1.134	741	4.635
Puglia	129	577	1.057	1.206	868	565	3.837
Basilicata	24	134	291	316	252	140	1.017
Calabria	111	607	1.031	1.232	978	596	3.959
Sicilia	249	779	1.338	1.687	1.424	837	5.477
Sardegna	28	160	615	533	286	192	1.622
ITALIA	5.022	21.201	35.902	38.136	27.548	18.843	127.809
ESTERO	430	1.364	1.008	890	1.146	746	4.838
VALLE D'AOSTA							
Piemonte	17	75	152	110	99	63	453
Valle d'Aosta	61	246	498	520	403	295	1.728
Lombardia	8	20	38	16	30	14	112
Trentino-Alto Adige	1	2	6	5	2	1	16
<i>Bolzano-Bozen</i>	1	—	3	3	2	1	9
<i>Trento</i>	—	2	3	2	—	—	7
Veneto	2	3	4	6	—	—	15
Friuli-Venezia Giulia	1	4	3	2	5	4	15
Liguria	2	11	24	6	9	7	52
Emilia-Romagna	4	3	12	7	6	5	32
Toscana	1	6	12	6	10	8	35
Umbria	—	—	1	—	—	—	1
Marche	—	3	1	1	3	1	8
Lazio	3	20	38	6	4	1	71
Abruzzi	4	3	6	—	—	—	13
Molise	1	—	6	—	—	—	7
Campania	3	10	20	12	14	9	59
Puglia	1	8	8	7	6	1	30
Basilicata	—	1	3	—	2	—	6
Calabria	2	13	49	51	39	27	154
Sicilia	7	15	24	12	15	7	73
Sardegna	—	6	19	4	7	4	36
ITALIA	118	449	924	771	654	447	2.916
ESTERO	6	11	21	41	34	18	113

Segue Tav. 18 — Iscritti per trasferimento di residenza nei Comuni di ciascuna regione, secondo la regione di provenienza e il grado di istruzione

ANNO 1981

REGIONI DI PROVENIENZA	LAUREA	DIPLOMA	LICENZA SCUOLA MEDIA INFERIORE	LICENZA ELEMENTARE	NESSUN TITOLO		TOTALE
					Totale	Di cui minori di 10 anni	
LOMBARDIA							
Piemonte	487	1.229	1.317	1.487	987	783	5.507
Valle d'Aosta	7	17	33	24	13	11	94
Lombardia	6.832	28.648	51.853	50.766	36.347	29.270	174.446
Trentino-Alto Adige	77	198	284	191	128	110	878
<i>Bolzano-Bozen</i>	23	57	102	55	37	30	274
<i>Trento</i>	54	141	182	136	91	80	604
Veneto	325	746	1.011	921	635	485	3.638
Friuli-Venezia Giulia	98	192	266	179	154	140	889
Liguria	342	639	695	702	482	363	2.860
Emilia-Romagna	421	875	976	1.062	818	641	4.152
Toscana	281	434	460	380	331	263	1.886
Umbria	61	91	77	62	62	55	353
Marche	157	216	187	116	145	118	821
Lazio	472	1.039	917	537	534	433	3.499
Abruzzi	138	272	276	217	176	143	1.079
Molise	32	60	118	90	54	46	354
Campania	635	1.627	2.575	2.544	2.067	1.574	9.448
Puglia	369	1.139	2.002	2.079	1.440	1.068	7.029
Basilicata	35	260	532	522	374	226	1.723
Calabria	261	950	1.597	1.827	1.292	910	5.927
Sicilia	839	1.558	2.255	2.992	2.274	1.591	9.918
Sardegna	53	267	904	671	304	246	2.199
ITALIA	11.922	40.457	68.335	67.369	48.617	38.476	236.700
ESTERO	1.307	2.716	2.401	2.607	2.068	1.613	11.099
TRENTINO-ALTO ADIGE							
Piemonte	14	46	70	77	30	25	237
Valle d'Aosta	1	2	6	5	4	3	18
Lombardia	50	180	271	281	176	156	958
Trentino-Alto Adige	561	1.933	4.678	3.603	2.517	2.306	13.292
<i>Bolzano-Bozen</i>	214	748	2.367	1.832	1.362	1.230	6.523
<i>Trento</i>	347	1.185	2.311	1.771	1.155	1.076	6.769
Veneto	54	171	252	201	133	119	811
Friuli-Venezia Giulia	13	34	57	31	31	24	166
Liguria	7	21	40	40	21	18	129
Emilia-Romagna	49	45	47	44	33	29	218
Toscana	19	24	33	31	24	21	131
Umbria	4	10	8	2	2	2	26
Marche	10	6	25	9	8	5	58
Lazio	34	79	108	42	34	26	297
Abruzzi	13	15	21	16	19	17	84
Molise	—	5	4	2	5	4	16
Campania	31	66	124	71	53	46	345
Puglia	16	38	74	43	31	27	202
Basilicata	3	8	13	10	4	4	38
Calabria	8	14	49	49	32	23	152
Sicilia	37	35	98	64	51	46	285
Sardegna	8	12	42	18	6	4	86
ITALIA	932	2.744	6.020	4.639	3.214	2.905	17.549
ESTERO	118	184	388	417	238	186	1.345

Segue Tav. 18 — Iscritti per trasferimento di residenza nei Comuni di ciascuna regione, secondo la regione di provenienza e il grado di istruzione

ANNO 1981

REGIONI DI PROVENIENZA	LAUREA	DIPLOMA	LICENZA SCUOLA MEDIA INFERIORE	LICENZA ELEMENTARE	NESSUN TITOLO		TOTALE
					Totale	Di cui minori di 10 anni	
BOLZANO-BOZEN							
Piemonte	2	20	26	19	15	11	82
Valle d'Aosta	—	—	5	4	2	1	11
Lombardia	15	41	58	28	28	23	170
Trentino-Alto Adige	207	721	2.303	1.730	1.304	1.184	6.265
<i>Bolzano-Bozen</i>	185	654	2.171	1.650	1.261	1.143	5.921
<i>Trento</i>	22	67	132	80	43	41	344
Veneto	4	43	90	85	34	32	256
Friuli-Venezia Giulia	3	20	34	13	9	6	79
Liguria	2	2	14	9	1	1	28
Emilia-Romagna	10	15	14	6	11	9	56
Toscana	9	10	13	11	8	5	51
Umbria	1	1	3	1	—	—	6
Marche	—	2	14	2	4	3	22
Lazio	12	37	61	17	10	5	137
Abruzzi	4	9	14	9	14	13	50
Molise	—	2	1	1	1	—	5
Campania	6	22	64	23	20	18	135
Puglia	2	15	43	22	12	11	94
Basilicata	2	5	8	2	2	2	19
Calabria	2	9	34	27	16	10	88
Sicilia	14	18	60	28	15	11	135
Sardegna	4	8	24	12	4	2	52
ITALIA	299	1.000	2.883	2.049	1.510	1.347	7.741
ESTERO	54	103	222	180	133	106	692

TRENTO

Piemonte	12	26	44	58	15	14	155
Valle d'Aosta	1	2	1	1	2	2	7
Lombardia	35	139	213	253	148	133	788
Trentino-Alto Adige	354	1.212	2.375	1.873	1.213	1.122	7.027
<i>Bolzano-Bozen</i>	29	94	196	182	101	87	602
<i>Trento</i>	325	1.118	2.179	1.691	1.112	1.035	6.425
Veneto	50	128	162	116	99	87	555
Friuli-Venezia Giulia	10	14	23	18	22	18	87
Liguria	5	19	26	31	20	17	101
Emilia-Romagna	39	30	33	38	22	20	162
Toscana	10	14	20	20	16	16	80
Umbria	3	9	5	1	2	2	20
Marche	10	4	11	7	4	2	36
Lazio	22	42	47	25	24	21	160
Abruzzi	9	6	7	7	5	4	34
Molise	—	3	3	1	4	4	11
Campania	25	44	60	48	33	28	210
Puglia	14	23	31	21	19	16	108
Basilicata	1	3	5	8	2	2	19
Calabria	6	5	15	22	16	13	64
Sicilia	23	17	38	36	36	35	150
Sardegna	4	4	18	6	2	2	34
ITALIA	633	1.744	3.137	2.590	1.704	1.558	9.808
ESTERO	64	81	166	237	105	80	653

Segue Tav. 18 — Iscritti per trasferimento di residenza nei Comuni di ciascuna regione, secondo la regione di provenienza e il grado di istruzione

ANNO 1981

REGIONI DI PROVENIENZA	LAUREA	DIPLOMA	LICENZA SCUOLA MEDIA INFERIORE	LICENZA ELEMENTARE	NESSUN TITOLO		TOTALE
					Totale	Di cui minori di 10 anni	
VENETO							
Piemonte	78	276	489	745	385	264	1.973
Valle d'Aosta	3	6	14	19	6	6	48
Lombardia	297	783	1.219	1.604	850	646	4.753
Trentino-Alto Adige	95	259	408	309	208	188	1.279
<i>Bolzano-Bozen</i>	37	105	178	140	83	71	543
<i>Trento</i>	58	154	230	169	125	117	736
Veneto	2.922	10.330	23.749	20.879	13.961	11.706	71.841
Friuli-Venezia Giulia	159	451	683	492	361	303	2.146
Liguria	30	81	154	135	68	52	468
Emilia-Romagna	156	334	404	385	297	220	1.576
Toscana	50	148	174	171	109	87	652
Umbria	12	30	24	20	10	9	96
Marche	57	87	64	48	88	71	344
Lazio	176	417	407	272	200	171	1.472
Abruzzi	54	75	90	68	56	38	343
Molise	10	21	27	15	20	19	93
Campania	146	339	506	368	298	250	1.657
Puglia	156	322	466	264	193	166	1.401
Basilicata	12	38	46	24	29	20	149
Calabria	84	157	175	184	160	135	760
Sicilia	227	344	356	306	253	214	1.486
Sardegna	16	50	199	110	65	50	440
ITALIA	4.740	14.548	29.654	26.418	17.617	14.615	92.977
ESTERO	306	981	1.166	1.592	795	614	4.840

FRIULI-VENEZIA GIULIA

Piemonte	18	113	174	217	114	98	636
Valle d'Aosta	1	1	5	2	2	2	11
Lombardia	70	183	323	434	196	152	1.206
Trentino-Alto Adige	11	29	47	26	19	17	132
<i>Bolzano-Bozen</i>	4	14	25	16	12	12	71
<i>Trento</i>	7	15	22	10	7	5	61
Veneto	137	451	679	610	362	316	2.239
Friuli-Venezia Giulia	691	3.032	5.704	4.247	3.176	2.698	16.850
Liguria	13	36	61	51	23	22	184
Emilia-Romagna	30	61	82	66	52	46	291
Toscana	26	52	73	62	48	43	261
Umbria	7	11	17	3	5	5	43
Marche	15	22	20	11	16	13	84
Lazio	56	229	262	130	100	89	777
Abruzzi	12	37	52	36	23	22	160
Molise	3	7	10	6	1	—	27
Campania	60	160	361	221	107	89	909
Puglia	30	109	274	149	122	95	684
Basilicata	3	17	28	20	9	8	77
Calabria	18	65	98	47	52	42	280
Sicilia	64	126	206	144	86	73	626
Sardegna	7	26	94	33	30	22	190
ITALIA	1.272	4.767	8.570	6.515	4.543	3.852	25.667
ESTERO	119	443	714	1.065	475	346	2.816

Segue Tav. 18 — Iscritti per trasferimento di residenza nei Comuni di ciascuna regione, secondo la regione di provenienza e il grado di istruzione

ANNO 1981

REGIONI DI PROVENIENZA	LAUREA	DIPLOMA	LICENZA SCUOLA MEDIA INFERIORE	LICENZA ELEMENTARE	NESSUN TITOLO		TOTALE
					Totale	Di cui minori di 10 anni	
LIGURIA							
Piemonte	218	784	1.190	1.547	649	435	4.388
Valle d'Aosta	6	19	21	22	16	10	84
Lombardia	214	739	1.039	1.074	433	315	3.499
Trentino-Alto Adige	7	13	43	24	16	13	103
<i>Bolzano-Bozen</i>	2	4	20	5	6	5	37
<i>Trento</i>	5	9	23	19	10	8	66
Veneto	28	96	119	78	51	43	372
Friuli-Venezia Giulia	13	33	52	33	20	16	151
Liguria	1.094	4.202	6.556	6.602	3.685	2.897	22.139
Emilia-Romagna	40	171	208	244	118	82	781
Toscana	101	309	392	398	298	237	1.498
Umbria	7	30	20	13	15	10	85
Marche	12	49	31	26	24	24	142
Lazio	105	311	381	173	190	162	1.160
Abruzzi	10	28	45	42	33	19	158
Molise	1	12	7	4	3	2	27
Campania	49	224	456	347	322	245	1.398
Puglia	50	176	321	203	262	231	1.012
Basilicata	1	20	67	65	29	15	182
Calabria	30	147	238	363	271	169	1.049
Sicilia	54	195	412	436	364	249	1.461
Sardegna	21	101	417	236	151	112	926
ITALIA	2.061	7.659	12.015	11.930	6.950	5.286	40.615
ESTERO	272	848	801	569	518	402	3.008

EMILIA-ROMAGNA

Piemonte	90	284	450	509	408	291	1.741
Valle d'Aosta	3	7	14	15	11	8	50
Lombardia	309	1.040	1.409	1.709	1.092	789	5.559
Trentino-Alto Adige	42	69	111	62	69	61	353
<i>Bolzano-Bozen</i>	16	33	49	22	34	31	154
<i>Trento</i>	26	36	62	40	35	30	199
Veneto	162	440	486	404	338	270	1.830
Friuli-Venezia Giulia	32	97	116	76	73	60	394
Liguria	76	180	256	324	213	126	1.049
Emilia-Romagna	2.300	9.342	15.951	17.575	12.889	8.937	58.057
Toscana	124	325	407	392	250	179	1.498
Umbria	36	62	55	57	37	27	247
Marche	121	289	337	259	213	147	1.219
Lazio	151	446	531	326	250	190	1.704
Abruzzi	94	161	187	146	106	74	694
Molise	19	55	105	82	55	42	316
Campania	127	563	1.320	1.336	1.182	810	4.528
Puglia	132	494	809	714	530	392	2.679
Basilicata	19	121	235	216	167	115	758
Calabria	90	258	366	426	333	257	1.473
Sicilia	123	345	626	714	608	429	2.416
Sardegna	15	108	290	209	116	86	738
ITALIA	4.065	14.686	24.061	25.551	18.940	13.290	87.303
ESTERO	382	1.245	1.043	1.096	748	523	4.514

Segue Tav. 18 — Iscritti per trasferimento di residenza nei Comuni di ciascuna regione, secondo la regione di provenienza e il grado di istruzione

ANNO 1981

REGIONI DI PROVENIENZA	LAUREA	DIPLOMA	LICENZA SCUOLA MEDIA INFERIORE	LICENZA ELEMENTARE	NESSUN TITOLO		TOTALE
					Totale	Di cui minori di 10 anni	
TOSCANA							
Piemonte	91	272	369	400	306	221	1.438
Valle d'Aosta	1	—	13	8	8	6	30
Lombardia	184	550	656	672	513	381	2.575
Trentino-Alto Adige	26	53	58	41	25	24	203
<i>Bolzano-Bozen</i>	19	25	33	23	13	12	113
<i>Trento</i>	7	28	25	18	12	12	90
Veneto	61	215	232	145	120	92	773
Friuli-Venezia Giulia	27	60	81	39	59	51	266
Liguria	107	381	486	578	361	263	1.913
Emilia-Romagna	88	262	328	303	251	164	1.232
Toscana	2.308	8.630	12.714	14.568	10.446	7.089	48.666
Umbria	59	201	182	162	150	91	754
Marche	32	114	84	69	56	40	355
Lazio	272	817	837	689	541	369	3.156
Abruzzi	29	91	88	64	63	40	335
Molise	25	21	34	28	35	23	143
Campania	170	596	1.171	1.273	1.179	778	4.389
Puglia	93	282	365	355	268	189	1.363
Basilicata	21	85	221	172	182	102	681
Calabria	84	257	285	250	181	136	1.057
Sicilia	111	362	750	915	643	407	2.781
Sardegna	43	142	374	271	162	124	992
ITALIA	3.832	13.391	19.328	21.002	15.549	10.590	73.102
ESTERO	362	1.129	904	886	1.074	567	4.355

UMBRIA

Piemonte	15	55	86	95	92	69	343
Valle d'Aosta	—	—	1	3	3	2	7
Lombardia	41	132	148	145	117	89	583
Trentino-Alto Adige	3	9	13	3	4	3	32
<i>Bolzano-Bozen</i>	3	5	70	3	4	3	25
<i>Trento</i>	—	4	3	—	—	—	7
Veneto	15	36	30	31	18	15	130
Friuli-Venezia Giulia	7	17	11	17	11	11	63
Liguria	5	27	36	24	29	24	121
Emilia-Romagna	16	73	75	67	67	47	298
Toscana	41	182	197	202	146	93	768
Umbria	381	1.340	1.892	1.687	1.765	1.141	7.065
Marche	43	101	92	76	99	65	411
Lazio	133	464	557	711	459	299	2.324
Abruzzi	17	51	52	38	27	23	185
Molise	2	—	2	3	3	2	10
Campania	14	89	96	116	85	67	400
Puglia	19	53	60	23	30	23	185
Basilicata	2	13	4	9	8	8	36
Calabria	15	54	27	19	23	18	138
Sicilia	22	50	55	51	52	42	230
Sardegna	10	28	31	37	25	20	131
ITALIA	801	2.774	3.465	3.357	3.063	2.061	13.460
ESTERO	103	704	349	343	280	188	1.779

Segue Tav. 18 — Iscritti per trasferimento di residenza nei Comuni di ciascuna regione, secondo la regione di provenienza e il grado di istruzione

ANNO 1981

REGIONI DI PROVENIENZA	LAUREA	DIPLOMA	LICENZA SCUOLA MEDIA INFERIORE	LICENZA ELEMENTARE	NESSUN TITOLO		TOTALE
					Totale	Di cui minori di 10 anni	
MARCHE							
Piemonte	27	80	142	139	104	78	492
Valle d'Aosta	—	2	5	3	1	1	11
Lombardia	63	232	333	379	266	212	1.273
Trentino-Alto Adige	4	18	22	17	17	12	78
<i>Bolzano-Bozen</i>	1	72	11	72	9	7	45
<i>Trento</i>	3	6	11	5	8	5	33
Veneto	33	65	72	69	63	53	302
Friuli-Venezia Giulia	8	25	23	19	10	8	85
Liguria	13	44	42	80	42	32	221
Emilia-Romagna	81	225	324	297	259	195	1.186
Toscana	37	68	64	67	68	49	304
Umbria	33	93	87	72	71	57	356
Marche	969	3.295	4.861	5.149	4.643	3.027	18.917
Lazio	120	384	362	508	364	209	1.738
Abruzzi	52	146	235	207	160	105	800
Molise	10	19	34	19	20	14	102
Campania	25	94	167	147	134	106	567
Puglia	40	105	175	136	93	75	549
Basilicata	6	16	25	24	19	14	90
Calabria	13	42	34	32	20	13	141
Sicilia	14	41	58	74	66	53	253
Sardegna	4	20	43	30	26	20	123
ITALIA	1.552	5.014	7.108	7.468	6.446	4.333	27.588
ESTERO	76	661	452	513	429	264	2.131
LAZIO							
Piemonte	245	569	633	392	586	395	2.425
Valle d'Aosta	4	12	19	6	13	9	54
Lombardia	404	1.037	954	575	911	615	3.881
Trentino-Alto Adige	43	104	115	36	71	46	369
<i>Bolzano-Bozen</i>	20	50	73	33	43	26	199
<i>Trento</i>	23	54	42	23	28	20	170
Veneto	148	416	351	171	286	172	1.372
Friuli-Venezia Giulia	79	245	234	103	165	106	826
Liguria	149	335	361	210	344	217	1.399
Emilia-Romagna	131	332	359	239	327	187	1.388
Toscana	320	836	688	463	672	409	2.979
Umbria	144	431	482	423	437	264	1.917
Marche	153	427	273	263	305	162	1.421
Lazio	3.020	12.789	18.062	17.611	15.723	11.976	67.205
Abruzzi	270	730	716	653	650	387	3.019
Molise	89	175	198	195	202	117	859
Campania	703	1.843	2.207	1.785	2.227	1.433	8.765
Puglia	332	889	842	560	744	457	3.367
Basilicata	53	172	159	138	151	96	673
Calabria	312	657	527	474	566	318	2.536
Sicilia	354	939	827	633	866	450	3.619
Sardegna	96	336	598	442	445	294	1.917
ITALIA	7.049	23.274	28.605	25.372	25.691	18.110	109.991
ESTERO	1.302	3.189	1.612	1.545	2.052	1.355	9.700

Segue Tav. 18 — Iscritti per trasferimento di residenza nei Comuni di ciascuna regione, secondo la regione di provenienza e il grado di istruzione

ANNO 1981

REGIONI DI PROVENIENZA	LAUREA	DIPLOMA	LICENZA SCUOLA MEDIA INFERIORE	LICENZA ELEMENTARE	NESSUN TITOLO		TOTALE
					Totale	Di cui minori di 10 anni	
ABRUZZI							
Piemonte	26	113	199	216	221	189	775
Valle d'Aosta	1	3	9	3	2	2	18
Lombardia	49	216	319	350	311	246	1.245
Trentino-Alto Adige	4	13	17	21	22	17	77
<i>Bolzano-Bozen</i>	2	4	12	6	8	7	32
<i>Trento</i>	2	9	5	15	14	10	45
Veneto	17	61	71	56	56	51	261
Friuli-Venezia Giulia	7	22	50	18	29	24	126
Liguria	7	25	53	71	47	35	203
Emilia-Romagna	30	93	160	141	146	113	570
Toscana	27	55	84	83	57	48	306
Umbria	13	47	40	31	29	24	160
Marche	47	141	266	217	176	139	847
Lazio	159	619	638	855	468	319	2.739
Abruzzi	931	3.575	4.727	4.800	4.536	3.428	18.569
Molise	28	98	145	151	122	94	544
Campania	35	135	190	213	176	138	749
Puglia	48	167	145	158	145	117	663
Basilicata	4	11	24	26	36	31	101
Calabria	15	38	37	36	30	23	156
Sicilia	15	47	71	50	81	66	264
Sardegna	9	13	21	18	20	17	81
ITALIA	1.472	5.492	7.266	7.514	6.710	5.121	28.454
ESTERO	71	440	838	1.629	1.122	759	4.100

MOLISE

Piemonte	5	31	84	86	77	62	283
Valle d'Aosta	—	—	1	—	1	—	2
Lombardia	12	60	75	85	71	55	303
Trentino-Alto Adige	—	2	4	4	—	—	10
<i>Bolzano-Bozen</i>	—	2	3	2	—	—	7
<i>Trento</i>	—	—	1	2	—	—	3
Veneto	2	12	16	7	12	9	49
Friuli-Venezia Giulia	—	1	10	2	5	4	18
Liguria	4	7	13	6	3	3	33
Emilia-Romagna	4	8	31	28	21	10	92
Toscana	5	8	21	22	12	10	68
Umbria	3	7	4	7	12	8	33
Marche	4	17	24	19	9	6	73
Lazio	33	89	106	177	113	59	518
Abruzzi	18	65	80	94	58	44	315
Molise	223	721	937	954	906	663	3.741
Campania	56	127	165	182	181	104	711
Puglia	8	56	80	85	87	59	316
Basilicata	1	5	4	4	6	1	20
Calabria	11	9	15	9	9	7	53
Sicilia	3	17	28	17	20	18	85
Sardegna	—	7	4	2	6	6	19
ITALIA	392	1.249	1.702	1.790	1.609	1.128	6.742
ESTERO	18	62	213	504	364	227	1.161

Segue Tav. 18 — Iscritti per trasferimento di residenza nei Comuni di ciascuna regione, secondo la regione di provenienza e il grado di istruzione

ANNO 1981

REGIONI DI PROVENIENZA	LAUREA	DIPLOMA	LICENZA SCUOLA MEDIA INFERIORE	LICENZA ELEMENTARE	NESSUN TITOLO		TOTALE
					Totale	Di cui minori di 10 anni	
CAMPANIA							
Piemonte	80	395	981	1.132	1.070	777	3.658
Valle d'Aosta	3	4	10	3	10	8	30
Lombardia	171	693	1.207	1.513	1.437	1.011	5.021
Trentino-Alto Adige	9	35	47	47	41	33	179
<i>Bolzano-Bozen</i>	4	14	18	22	12	9	70
<i>Trento</i>	5	21	29	25	29	24	109
Veneto	46	152	182	159	166	114	705
Friuli-Venezia Giulia	22	73	137	123	91	72	446
Liguria	24	97	233	233	198	142	785
Emilia-Romagna	54	186	439	545	568	357	1.792
Toscana	51	269	566	553	491	352	1.930
Umbria	8	43	47	58	49	41	205
Marche	11	39	53	45	46	30	194
Lazio	234	893	1.382	1.180	1.162	806	4.851
Abruzzi	27	86	113	112	125	98	463
Molise	37	122	176	151	134	114	620
Campania	4.208	15.519	23.703	29.319	32.513	24.206	105.262
Puglia	120	378	408	423	470	366	1.799
Basilicata	74	221	205	241	254	173	995
Calabria	122	273	265	243	265	208	1.168
Sicilia	53	179	266	272	295	237	1.065
Sardegna	19	68	109	91	112	99	399
ITALIA	5.373	19.725	30.529	36.443	39.497	29.244	131.567
ESTERO	126	604	982	2.120	1.798	1.118	5.630
PUGLIA							
Piemonte	75	404	994	1.564	1.266	918	4.303
Valle d'Aosta	1	1	9	5	7	6	23
Lombardia	108	640	1.285	1.885	1.678	1.160	5.596
Trentino-Alto Adige	5	19	44	34	28	26	130
<i>Bolzano-Bozen</i>	2	11	22	18	9	8	62
<i>Trento</i>	3	8	22	16	19	18	68
Veneto	67	166	225	175	208	181	841
Friuli-Venezia Giulia	15	88	133	116	112	95	464
Liguria	24	97	179	176	189	158	665
Emilia-Romagna	52	170	287	361	276	218	1.146
Toscana	52	132	206	218	175	126	783
Umbria	10	26	27	23	19	15	105
Marche	29	70	89	87	81	64	356
Lazio	143	447	574	511	488	397	2.163
Abruzzi	42	109	114	115	133	106	513
Molise	12	56	81	83	90	73	322
Campania	153	387	549	661	669	534	2.419
Puglia	1.837	6.410	9.785	12.239	12.173	9.692	42.444
Basilicata	85	267	353	347	423	318	1.475
Calabria	51	154	203	224	240	206	872
Sicilia	47	197	275	263	301	248	1.083
Sardegna	16	40	70	71	105	92	302
ITALIA	2.824	9.880	15.482	19.158	18.661	14.633	66.005
ESTERO	99	502	1.242	2.790	2.572	1.723	7.205

Segue Tav. 18 — Iscritti per trasferimento di residenza nei Comuni di ciascuna regione, secondo la regione di provenienza e il grado di istruzione

ANNO 1981

REGIONI DI PROVENIENZA	LAUREA	DIPLOMA	LICENZA SCUOLA MEDIA INFERIORE	LICENZA ELEMENTARE	NESSUN TITOLO		TOTALE
					Totale	Di cui minori di 10 anni	
BASILICATA							
Piemonte	9	78	246	278	306	163	917
Valle d'Aosta	—	2	5	1	2	1	10
Lombardia	7	82	213	274	283	155	859
Trentino-Alto Adige	1	6	5	3	3	3	18
<i>Bolzano-Bozen</i>	—	2	3	—	2	2	7
<i>Trento</i>	1	4	2	3	1	1	11
Veneto	3	15	18	12	14	10	62
Friuli-Venezia Giulia	1	6	14	9	13	8	43
Liguria	2	11	19	24	46	16	102
Emilia-Romagna	3	21	55	49	59	24	187
Toscana	6	38	70	69	64	21	247
Umbria	1	2	2	1	1	—	7
Marche	—	5	11	11	7	3	34
Lazio	23	73	86	70	72	34	324
Abruzzi	3	9	13	16	20	18	61
Molise	2	5	5	5	8	5	25
Campania	67	183	189	206	276	156	921
Puglia	53	186	200	225	292	180	956
Basilicata	241	859	999	1.113	1.693	1.017	4.905
Calabria	12	53	74	76	94	60	309
Sicilia	11	20	27	26	47	33	131
Sardegna	2	4	6	8	8	6	28
ITALIA	447	1.658	2.257	2.476	3.308	1.911	10.146
ESTERO	4	41	124	305	271	127	745
CALABRIA							
Piemonte	33	278	711	1.335	989	691	3.346
Valle d'Aosta	1	5	19	51	45	38	121
Lombardia	48	383	760	1.197	956	664	3.344
Trentino-Alto Adige	3	8	29	20	26	14	86
<i>Bolzano-Bozen</i>	1	5	18	17	16	7	57
<i>Trento</i>	2	3	11	3	10	7	29
Veneto	14	63	89	81	76	61	323
Friuli-Venezia Giulia	6	27	42	42	39	35	156
Liguria	6	51	160	263	187	90	667
Emilia-Romagna	22	96	124	177	127	93	546
Toscana	30	91	143	144	118	79	526
Umbria	12	22	9	10	20	16	73
Marche	4	11	11	15	16	13	57
Lazio	104	301	282	363	295	205	1.345
Abruzzi	6	18	19	19	8	7	70
Molise	10	9	11	9	18	13	57
Campania	96	252	303	285	288	215	1.224
Puglia	38	138	210	186	197	169	769
Basilicata	16	55	92	121	115	85	399
Calabria	1.648	5.234	5.575	6.570	7.386	5.613	26.413
Sicilia	114	247	427	355	357	254	1.500
Sardegna	6	15	35	25	27	24	108
ITALIA	2.217	7.304	9.051	11.268	11.290	8.379	41.130
ESTERO	39	247	780	2.044	1.971	1.006	5.081

Segue Tav. 18 — Iscritti per trasferimento di residenza nei Comuni di ciascuna regione, secondo la regione di provenienza e il grado di istruzione

ANNO 1981

REGIONI DI PROVENIENZA	LAUREA	DIPLOMA	LICENZA SCUOLA MEDIA INFERIORE	LICENZA ELEMENTARE	NESSUN TITOLO		TOTALE
					Totale	Di cui minori di 10 anni	
SICILIA							
Piemonte	101	477	1.262	2.090	2.162	1.265	6.092
Valle d'Aosta	—	9	19	9	12	9	49
Lombardia	242	804	1.475	2.389	2.348	1.458	7.258
Trentino-Alto Adige	16	39	46	71	57	45	229
<i>Bolzano-Bozen</i>	7	21	28	42	31	23	129
<i>Trento</i>	9	18	18	29	26	22	100
Veneto	97	212	191	181	239	179	920
Friuli-Venezia Giulia	32	90	98	75	93	70	388
Liguria	34	133	327	478	439	274	1.411
Emilia-Romagna	48	163	320	441	432	276	1.404
Toscana	48	189	314	497	524	268	1.572
Umbria	14	26	27	34	30	22	131
Marche	9	31	32	61	88	61	221
Lazio	149	518	586	575	503	358	2.331
Abruzzi	10	26	50	46	51	43	183
Molise	1	8	13	16	5	6	43
Campania	64	192	342	336	377	287	1.311
Puglia	47	186	281	224	307	241	1.045
Basilicata	11	22	40	47	59	44	179
Calabria	120	353	385	351	420	318	1.629
Sicilia	4.573	14.493	16.653	22.119	24.442	16.952	82.280
Sardegna	35	71	99	84	132	101	421
ITALIA	5.651	18.042	22.560	30.124	32.720	22.277	109.097
ESTERO	157	1.054	2.278	5.282	6.048	3.197	14.819

SARDEGNA

Piemonte	16	162	677	836	614	444	2.305
Valle d'Aosta	—	2	11	11	10	9	34
Lombardia	32	174	571	632	497	392	1.906
Trentino-Alto Adige	2	4	22	16	18	17	62
<i>Bolzano-Bozen</i>	—	—	20	12	13	13	45
<i>Trento</i>	2	4	2	4	5	4	17
Veneto	10	59	97	77	68	59	311
Friuli-Venezia Giulia	3	25	47	40	23	18	138
Liguria	20	102	311	315	213	171	961
Emilia-Romagna	18	62	146	161	102	72	489
Toscana	20	66	196	199	155	108	636
Umbria	4	10	14	16	16	10	60
Marche	9	18	30	31	30	24	118
Lazio	64	245	417	398	326	242	1.450
Abruzzi	9	14	12	18	21	18	74
Molise	2	12	14	18	10	6	56
Campania	50	110	153	133	147	129	593
Puglia	13	35	61	56	74	64	239
Basilicata	—	4	8	8	7	5	27
Calabria	10	21	9	22	30	26	92
Sicilia	40	83	101	119	134	113	477
Sardegna	1.239	4.230	7.342	7.085	7.356	5.974	27.252
ITALIA	1.561	5.438	10.239	10.191	9.851	7.901	37.280
ESTERO	45	319	491	709	652	498	2.216

Tav. 19 — Cittadini stranieri iscritti per trasferimento di residenza dall'estero per regione di iscrizione e classi di età

ANNO 1981

REGIONI DI ISCRIZIONE (Destinazione)	CLASSI DI ETÀ									
	0 - 4	5 - 9	10 - 14	15 - 19	20 - 24	25 - 29	30 - 34	35 - 39	40 - 44	45 - 49
Piemonte	128	52	48	124	477	360	164	73	46	34
Valle d'Aosta	9	1	3	5	7	5	4	4	1	3
Lombardia	347	272	206	213	835	1.018	729	382	224	141
Trentino-Alto Adige	45	16	19	31	66	69	36	30	23	17
<i>Bolzano-Bozen</i>	23	8	9	19	37	38	23	16	14	11
<i>Trento</i>	22	8	10	12	29	31	13	14	9	6
Veneto	91	40	70	123	382	292	142	80	53	41
Friuli-Venezia Giulia	34	23	31	46	120	115	65	51	23	24
Liguria	123	67	54	80	301	255	136	85	38	33
Emilia-Romagna	100	49	36	121	468	390	180	81	44	32
Toscana	122	84	52	119	480	477	271	133	88	49
Umbria	40	8	13	90	375	205	51	28	13	6
Marche	29	30	20	120	330	148	64	25	11	17
Lazio	73	67	53	71	137	151	92	74	51	43
Abruzzi	51	47	44	67	143	84	47	35	27	33
Molise	5	10	9	12	8	10	9	9	9	5
Campania	37	42	48	59	160	138	71	47	39	23
Puglia	73	81	56	73	142	108	63	60	48	39
Basilicata	1	6	5	6	4	8	3	3	5	—
Calabria	40	27	22	30	79	55	38	27	20	22
Sicilia	138	93	83	138	448	262	159	71	79	57
Sardegna	36	13	12	41	121	70	30	14	15	10
ITALIA	1.522	1.028	884	1.569	5.083	4.220	2.354	1.312	857	629
MASCHI	749	517	443	849	3.147	2.498	1.311	696	461	365
FEMMINE	773	511	441	720	1.936	1.722	1.043	616	396	264

REGIONI DI ISCRIZIONE (Destinazione)	Segue CLASSI DI ETÀ									Totale
	50 - 54	55 - 59	60 - 64	65 - 69	70 - 74	75 - 79	80 - 84	85 - 89	90 ed oltre	
Piemonte	28	27	16	12	17	7	9	2	—	1.624
Valle d'Aosta	—	2	4	3	—	1	—	—	1	53
Lombardia	91	80	43	46	30	20	12	6	2	4.697
Trentino-Alto Adige	18	14	26	13	14	8	5	3	—	453
<i>Bolzano-Bozen</i>	9	7	12	6	10	5	2	2	—	251
<i>Trento</i>	9	7	14	7	4	3	3	1	—	202
Veneto	44	43	32	24	7	6	7	3	1	1.481
Friuli-Venezia Giulia	27	19	24	14	7	4	2	—	—	629
Liguria	37	45	29	28	19	10	5	4	—	1.349
Emilia-Romagna	27	30	21	21	3	8	1	3	1	1.616
Toscana	41	47	38	30	17	14	3	3	1	2.069
Umbria	7	9	10	6	4	2	1	—	—	868
Marche	12	14	8	9	4	2	—	—	—	843
Lazio	44	40	28	18	16	11	6	3	1	979
Abruzzi	28	26	21	22	11	2	2	—	—	690
Molise	5	8	3	6	2	—	—	1	—	111
Campania	29	23	20	12	13	4	2	2	—	769
Puglia	23	30	24	17	12	4	4	—	—	857
Basilicata	5	3	—	2	2	—	—	—	—	53
Calabria	17	22	18	18	10	5	4	1	—	455
Sicilia	59	63	65	70	26	13	9	3	—	1.836
Sardegna	7	6	3	2	—	2	—	—	—	382
ITALIA	549	551	433	373	214	123	72	34	7	21.814
MASCHI	291	296	230	207	112	60	36	10	3	12.281
FEMMINE	258	255	203	166	102	63	36	24	4	9.533

Tav. 20 — Cittadini stranieri iscritti per trasferimento di residenza

ANNO

REGIONI DI ISCRIZIONE	EU									Totale
	CEE									
	Dani- marca	Regno Unito	Irlanda	Paesi Bassi	Belgio	Lussem- burgo	Germania Rep. Fed.	Francia	Grecia	
Piemonte	7	96	3	14	18	1	59	153	107	458
Valle d'Aosta	—	7	—	1	2	—	—	25	—	35
Lombardia	14	352	7	73	82	20	300	334	172	1.354
Trentino-Alto Adige	2	25	—	7	14	2	158	17	5	230
<i>Bolzano-Bozen</i>	—	13	—	—	3	—	121	7	3	147
<i>Trento</i>	2	12	—	7	11	2	37	10	2	83
Veneto	2	86	5	17	16	1	116	79	111	433
Friuli-Venezia Giulia	—	30	2	9	12	—	19	33	45	150
Liguria	12	100	—	51	23	—	84	57	66	393
Emilia-Romagna	3	96	—	15	22	1	72	101	222	532
Toscana	15	122	4	21	36	2	206	110	112	622
Umbria	4	21	1	3	2	2	31	28	57	148
Marche	—	48	—	3	15	—	29	30	117	242
Lazio	9	100	3	7	12	3	75	85	4	298
Abruzzi	—	14	1	4	19	—	43	60	29	170
Molise	—	1	—	4	10	—	3	6	—	24
Campania	8	73	2	2	9	1	53	27	97	274
Puglia	—	27	2	2	15	5	51	63	59	224
Basilicata	—	—	—	—	—	—	9	4	—	13
Calabria	1	8	—	5	4	—	31	45	11	104
Sicilia	6	52	2	9	20	1	129	56	135	411
Sardegna	—	14	3	2	17	1	108	53	32	230
ITALIA	83	1.272	35	249	348	40	1.576	1.366	1.381	6.351
— SETTENTRIONALE	40	792	17	187	189	25	808	799	728	3.581
<i>Nord-occidentale</i>	33	555	10	139	125	21	443	569	345	2.244
<i>Nord-orientale</i>	7	237	7	48	64	4	365	230	383	1.341
— CENTRALE	28	291	8	34	65	7	341	253	290	1.311
— MERIDIONALE	9	123	5	17	57	6	190	205	196	801
— INSULARE	6	66	5	11	37	2	237	109	167	644

REGIONI DI ISCRIZIONE	AFRICA									Totale
	Egitto	Libia	Tunisia	Algeria	Marocco	Somalia	Etiopia	Sud / Africa	Altri Paesi	
Piemonte	60	2	7	8	20	8	19	11	54	181
Valle d'Aosta	—	—	—	—	1	—	1	—	1	3
Lombardia	407	62	24	28	32	9	189	12	200	966
Trentino-Alto Adige	—	—	—	—	—	—	2	2	5	—
<i>Bolzano-Bozen</i>	—	—	—	—	—	—	—	—	—	—
<i>Trento</i>	—	—	—	—	—	—	2	2	5	—
Veneto	11	19	3	7	28	6	10	5	29	111
Friuli-Venezia Giulia	4	1	1	2	1	1	—	1	5	19
Liguria	32	23	8	4	14	1	14	—	33	122
Emilia-Romagna	94	13	12	6	34	8	30	8	84	288
Toscana	32	23	28	13	32	17	45	4	91	288
Umbria	2	62	2	5	14	2	5	3	81	117
Marche	6	39	11	7	7	3	3	2	78	115
Lazio	16	20	21	3	12	7	7	4	50	144
Abruzzi	3	6	1	1	6	1	12	3	23	55
Molise	—	—	—	—	—	—	—	—	—	—
Campania	7	3	9	—	13	2	6	2	32	77
Puglia	5	3	1	3	37	—	11	3	25	88
Basilicata	—	1	—	—	2	—	—	1	5	—
Calabria	1	—	7	—	22	—	—	—	6	33
Sicilia	6	5	258	2	68	1	17	5	19	388
Sardegna	2	3	—	1	—	1	1	1	1	7
ITALIA	688	285	393	90	343	67	372	67	822	3.121
— SETTENTRIONALE	608	120	55	55	130	33	265	39	411	1.711
<i>Nord-occidentale</i>	499	87	39	40	67	18	223	23	288	1.284
<i>Nord-orientale</i>	109	33	16	15	63	15	42	16	123	427
— CENTRALE	56	144	62	28	65	29	60	13	300	755
— MERIDIONALE	16	13	18	4	80	3	29	9	91	266
— INSULARE	8	8	258	3	68	2	18	6	20	339

all'estero secondo la regione d'iscrizione e il paese di provenienza

981

ALTRI PAESI EUROPEI								ASIA				
Porto- gallo	Spagna	Svizzera	Austria	Jugo- slavia	Urss	Altri Paesi	Totale	Arabia Saud.	Iran	Iraq	Altri Paesi	Totale
5	28	47	14	21	4	78	655	2	207	19	252	480
4	—	4	—	—	—	1	44	—	—	—	1	1
17	24	131	44	118	8	224	1.920	15	147	11	844	1.017
—	—	25	68	12	—	12	347	1	7	1	12	21
—	—	12	53	7	—	10	229	1	—	—	4	5
—	—	13	75	5	—	2	118	—	7	1	8	16
4	13	35	15	113	1	52	666	8	122	5	201	336
1	5	6	10	178	—	21	371	—	32	—	23	55
7	15	37	5	23	4	43	527	1	68	2	204	275
4	22	39	11	14	—	59	681	—	117	2	315	434
15	18	72	14	18	1	86	852	8	189	21	237	455
1	5	18	7	4	—	9	193	—	263	18	109	390
2	3	8	3	13	—	13	284	1	139	13	113	266
5	10	20	7	2	—	22	364	—	19	4	59	82
1	2	4	1	7	—	10	195	1	39	5	45	90
1	5	—	5	—	—	—	35	1	1	—	—	2
8	11	7	4	4	1	13	320	—	37	—	31	68
—	7	12	3	5	—	14	265	—	35	6	24	65
—	—	2	1	—	—	2	18	—	—	—	—	—
—	—	16	2	3	—	13	139	—	22	2	7	31
5	9	24	12	9	—	35	504	—	111	2	45	158
—	2	14	1	3	—	8	258	3	58	4	28	93
80	179	521	227	547	19	715	8.638	41	1.613	115	2.550	4.319
42	107	324	167	479	17	490	5.211	27	700	40	1.852	2.619
33	67	219	63	162	16	346	3.146	18	422	32	1.301	1.773
9	40	105	104	317	1	144	2.065	9	278	8	551	846
23	36	118	31	37	1	130	1.693	9	610	56	518	1.193
10	25	41	16	19	1	52	972	2	134	13	107	256
5	11	38	13	12	—	43	762	3	169	6	73	251

AMERICA							OCEANIA			Totale Generale
Canada	Stati Uniti	Venezuela	Brasile	Argentina	Altri Paesi	Totale	Australia	Altri Paesi	Totale	
18	83	34	42	28	83	288	9	3	12	1.624
1	2	—	—	—	2	5	—	—	—	53
24	101	44	86	81	416	752	36	9	45	4.697
4	18	5	11	1	30	69	6	1	7	453
7	6	3	—	—	5	15	2	—	2	251
3	12	2	11	1	25	54	4	1	5	202
36	77	41	31	21	79	285	63	13	76	1.481
35	66	21	16	7	15	160	25	2	27	629
7	70	128	37	8	152	402	14	1	16	1.349
10	79	31	16	13	47	196	15	2	16	1.616
20	185	48	53	24	82	412	55	10	65	2.069
9	47	7	8	7	17	95	14	—	14	868
21	14	14	31	9	25	114	23	—	23	843
90	145	49	14	22	39	359	31	3	34	979
68	87	90	25	6	15	291	52	6	58	690
22	27	7	2	—	—	58	—	—	—	111
30	162	54	14	4	25	289	16	2	18	769
56	210	105	18	7	7	403	26	10	36	857
1	15	3	1	1	1	22	4	—	4	53
53	89	5	30	5	2	184	65	—	65	455
67	421	122	36	4	7	657	134	2	136	1.836
1	2	—	1	—	17	21	—	—	—	382
573	1.900	808	472	248	1.061	5.062	604	64	668	21.814
135	496	304	239	159	824	2.157	168	31	199	11.902
50	256	206	165	117	653	1.447	60	13	73	7.723
85	240	98	74	42	171	710	108	18	126	4.179
140	391	118	106	62	163	980	123	13	136	4.759
230	590	264	90	23	50	1.247	179	18	197	2.935
68	423	122	37	4	24	678	134	2	136	2.218

Tav. 21 — Cittadini stranieri iscritti per trasferimento di res

CITTADINANZA	Eu									
	CEE									
	Danimarca	Regno Unito	Irlanda	Paesi Bassi	Belgio	Lussemburgo	Germania R. F.	Francia	Grecia	Totale
Piemonte	8	95	4	14	22	—	61	153	105	462
Valle d'Aosta	—	7	1	1	2	—	—	29	—	40
Lombardia	12	346	10	77	65	5	278	322	170	1.285
Trentino-A. Adige	2	29	—	8	5	3	163	14	1	221
Veneto	2	88	5	17	16	2	102	90	111	433
Friuli-V. Giulia	—	29	2	10	12	2	19	34	45	151
Liguria	12	103	3	54	22	1	75	60	66	394
Emilia-Romagna	3	106	—	14	17	—	62	106	221	523
Toscana	17	134	4	21	32	4	206	106	114	631
Umbria	3	21	2	1	2	1	33	27	57	147
Marche	—	48	1	5	15	—	28	31	116	244
Lazio	8	99	4	10	9	4	61	88	4	283
Abruzzi	—	13	1	3	19	—	39	61	29	161
Molise	—	1	—	4	9	1	3	6	—	23
Campania	7	71	2	2	9	2	52	28	95	266
Puglia	—	27	2	2	12	1	49	63	59	213
Basilicata	—	—	—	—	1	1	8	5	—	15
Calabria	1	9	1	3	3	2	30	48	12	101
Sicilia	7	53	2	8	17	1	119	59	136	400
Sardegna	—	11	2	4	16	1	101	51	33	213
ITALIA	82	1.290	46	258	305	31	1.489	1.381	1.374	6.255

CITTADINANZA	AFRICA									Totale
	Egitto	Libia	Tunisia	Algeria	Marocco	Somalia	Etiopia	Sud Africa	Altri Paesi	
Piemonte	60	1	7	9	18	9	23	5	46	178
Valle d'Aosta	—	—	—	—	1	—	1	—	1	3
Lombardia	411	62	24	39	41	11	219	13	192	1.019
Trentino-A. Adige	—	—	—	—	1	—	3	2	5	11
Veneto	11	18	4	8	29	6	11	4	30	121
Friuli-V. Giulia	3	1	1	2	1	1	—	1	4	14
Liguria	31	26	7	4	15	1	15	—	33	132
Emilia-Romagna	95	13	14	5	34	8	28	8	82	287
Toscana	32	24	28	13	33	16	47	1	91	284
Umbria	2	61	2	4	14	2	5	3	80	117
Marche	6	39	11	7	6	3	3	2	79	135
Lazio	17	15	21	1	11	7	7	2	52	133
Abruzzi	2	4	3	1	6	1	14	3	21	54
Molise	—	—	—	—	—	—	—	—	—	—
Campania	7	3	8	2	13	1	6	2	32	72
Puglia	5	3	1	2	38	—	12	4	25	95
Basilicata	—	—	—	—	2	—	—	—	—	2
Calabria	2	—	7	—	22	—	—	—	6	37
Sicilia	6	5	259	3	69	1	17	5	17	382
Sardegna	2	3	—	3	—	1	—	2	1	12
ITALIA	692	278	397	103	354	68	411	57	797	3.150

lenza dall'estero secondo la cittadinanza e la regione di iscrizione

PA								ASIA				
Altri Paesi Europei							Totale	Arabia Saudita	Iran	Iraq	Altri Paesi	Totale
Porto-gallo	Spagna	Svizzera	Austria	Jugo-slavia	Urss	Altri Paesi						
6	30	44	11	24	4	76	657	—	207	20	260	487
4	—	1	—	—	—	—	45	—	—	—	1	1
20	69	111	33	130	11	216	1.875	5	160	15	823	1.003
—	1	25	67	12	—	13	343	—	8	1	11	20
5	15	28	18	112	2	52	665	4	121	5	204	334
2	3	4	10	178	—	22	372	—	33	—	25	58
8	12	35	5	24	3	47	530	—	68	5	191	264
6	22	40	13	16	—	59	685	—	119	2	316	437
14	19	62	10	18	1	83	845	7	189	21	237	454
4	5	18	7	4	—	8	193	—	265	18	110	393
2	3	6	4	13	—	15	287	—	139	13	113	265
6	11	17	8	2	—	26	357	—	19	5	57	81
1	3	4	1	8	—	11	193	1	39	5	46	91
1	5	—	—	—	—	—	30	1	1	—	—	2
9	12	6	3	5	1	13	317	—	37	—	33	70
—	7	12	5	6	—	13	258	—	35	6	24	65
—	—	1	1	—	—	—	19	—	—	—	—	—
—	—	13	2	3	—	13	140	—	22	2	7	31
3	19	16	14	10	—	34	498	—	113	3	44	160
5	3	13	1	4	—	8	253	3	58	4	29	94
96	239	456	213	569	22	711	8.562	21	1.633	125	2.531	4.310

AMERICA							OCEANIA			TOTALE GENERALE
Canada	Stati Uniti	Venezuela	Brasile	Argentina	Altri Paesi	Totale	Australia	Altri Paesi	Totale	
17	88	28	29	44	86	292	9	1	10	1.624
1	2	—	—	—	1	4	—	—	—	53
20	255	35	64	98	287	759	38	10	48	4.697
5	19	1	1	12	34	72	6	1	7	453
36	78	40	20	32	78	284	64	13	77	1.481
35	63	21	4	19	16	158	25	2	27	629
12	70	127	8	35	158	410	12	1	13	1.349
11	79	26	11	16	48	191	14	2	16	1.616
24	187	48	25	51	86	421	55	9	64	2.069
9	48	7	7	8	16	95	14	—	14	868
21	14	13	9	29	26	112	23	—	23	843
88	159	50	22	14	40	373	32	3	35	979
68	87	90	7	25	16	293	52	6	58	690
22	26	7	—	2	1	58	21	—	21	111
31	164	52	5	14	24	290	16	2	18	769
56	217	102	7	18	8	408	26	10	36	857
1	11	3	1	6	1	23	9	—	9	53
51	89	5	5	30	2	182	65	—	65	455
67	423	123	4	34	8	659	135	2	137	1.836
1	2	—	—	1	18	22	—	1	1	382
576	2.081	778	229	488	954	5.106	616	63	679	21.814

Tav. 22 — Iscrizioni e cancellazioni anagrafiche per trasferimento di residenza per Regioni e Paesi

ANNO 1981

A — TRA COMUNI ITALIANI

REGIONI DI CANCELLAZIONE (Provenienza)	REGIONI DI ISCRIZIONE (Destinazione)													
	PIE- MONTE	VALLE D'AOSTA	LOM- BARDIA	TRENINO-ALTO ADIGE			VENETO	FRIULI VENEZIA GIULIA	LIGURIA	EMILIA ROMAGNA	TOSCANA	UMBRIA	MARCHE	LAZIO
				Totale	Bolzano Bozen	Trento								
Piemonte	9.355	57	517	29	11	18	211	85	393	160	133	37	56	361
Valle d'Aosta	42	197	14	6	6	—	2	2	8	5	1	—	1	—
Lombardia	571	14	17.683	99	28	71	513	145	345	400	247	49	126	613
Trentino-A. Adige	19	1	65	1.554	721	833	167	12	12	22	9	3	6	51
Bolzano-Bozen	15	1	27	726	53	58	69	7	4	13	9	2	4	26
Trento	4	—	38	828	668	775	98	5	8	9	—	1	2	25
Veneto	85	2	281	77	29	48	8.253	273	47	160	77	22	41	236
Friuli-V. Giulia	24	—	92	25	16	9	244	1.696	8	39	35	11	5	159
Liguria	269	9	215	11	2	9	59	18	2.250	60	211	21	22	208
Emilia-Romagna	58	2	334	22	14	8	171	30	60	4.239	119	21	180	180
Toscana	54	1	156	11	6	5	92	36	126	139	3.839	87	37	386
Umbria	25	—	22	1	1	—	26	5	3	19	27	758	50	237
Marche	26	4	73	7	4	3	52	7	9	110	28	52	2.320	200
Lazio	147	6	294	47	30	17	225	125	155	157	262	223	186	8.425
Abruzzi	42	—	97	8	3	5	37	15	16	41	29	15	107	411
Molise	7	—	25	4	—	4	13	2	1	21	14	2	16	137
Campania	347	2	836	49	8	41	164	131	109	285	309	52	78	1.224
Puglia	314	1	673	31	11	20	208	64	134	213	138	13	64	564
Basilicata	69	—	154	4	4	—	17	11	14	56	51	8	20	113
Calabria	371	13	689	26	16	10	101	24	128	90	121	23	12	398
Sicilia	462	5	1.207	30	17	13	188	77	164	208	229	23	41	505
Sardegna	142	6	175	8	4	4	54	24	94	54	103	21	20	275
TOTALE ISCRITTI ...	12.429	320	23.602	2.049	931	1.118	10.797	2.782	4.076	6.478	5.982	1.441	3.388	14.683
— ITALIA SETT.	10.423	282	19.201	1.823	827	996	9.620	2.261	3.123	5.085	832	164	437	1.808
<i>Italia Nord-Occ.</i>	10.237	277	18.429	1.45	47	98	785	250	2.996	625	592	107	205	1.182
<i>Italia Nord-Orient.</i>	186	5	772	1.678	780	898	8.835	2.011	127	4.460	240	57	232	626
— ITALIA CENTRALE	1.252	11	545	66	41	25	395	173	293	425	4.156	1.120	2.593	9.248
— ITALIA MERIDIONALE	230	16	2.474	122	42	80	540	247	402	706	662	113	297	2.847
— ITALIA INSULARE	604	11	1.382	38	21	17	242	101	258	262	332	44	61	780

REGIONI DI CANCELLAZIONE (Provenienza)	Segue REGIONI DI ISCRIZIONE (Destinazione)														
	ABRUZZI	MOLISE	CAMPANIA	PUGLIE	BASILICATA	CALABRIA	SICILIA	SARDEGNA	TOTALE CANCEL-LATI	ITALIA SETTE-TRIONALE	ITALIA NORD OCC.	ITALIA NORD ORIENT.	ITALIA CENTR.	ITALIA MERID.	ITALIA INSUL.
Piemonte	92	16	248	560	221	352	629	291	13.585	10.807	10.322	485	587	1.271	920
Valle d'Aosta	—	—	1	1	—	12	11	3	306	276	261	15	2	14	14
Lombardia	142	9	327	746	320	321	698	222	23.275	19.770	18.613	1.157	1.035	1.550	920
Trentino-A. Adige	1	—	14	17	6	8	13	4	1.978	1.852	97	1.755	69	40	17
Bolzano-Bozen	1	—	6	15	5	7	9	3	944	862	47	815	41	29	12
Trento	—	—	8	2	1	4	1	1	1.034	990	50	940	28	11	5
Veneto	6	6	28	90	21	43	81	49	9.857	9.178	415	8.763	376	173	130
Friuli-V. Giulia	15	—	31	41	21	12	39	10	2.486	2.128	124	2.004	210	99	49
Liguria	14	—	53	85	18	67	118	131	3.821	2.891	2.743	148	462	219	249
Emilia-Romagna	59	2	101	149	43	61	142	49	5.979	4.916	454	4.462	500	372	191
Toscana	34	7	104	94	38	46	128	51	5.428	615	337	278	4.349	285	179
Umbria	23	1	8	15	5	12	24	3	1.259	101	50	51	1.072	59	27
Marche	53	2	4	40	16	8	21	18	3.034	288	112	176	2.600	107	39
Lazio	189	31	315	364	122	151	256	185	11.743	1.156	602	554	9.096	1.050	441
Abruzzi	1.447	24	25	71	28	9	14	18	2.426	256	155	101	562	1.576	32
Molise	62	216	22	30	8	—	14	9	595	73	33	40	169	330	23
Campania	65	12	4.918	287	88	105	112	76	9.164	1.923	1.294	629	1.663	5.390	188
Puglia	61	20	94	4.220	1.940	75	110	18	7.020	1.638	1.122	516	779	4.475	128
Basilicata	2	1	37	153	90	35	10	1	841	325	237	88	192	313	11
Calabria	9	9	51	88	28	2.121	183	9	4.469	1.442	1.201	241	554	2.281	192
Sicilia	25	9	64	128	46	121	7.186	64	10.742	2.341	1.838	503	798	353	7.250
Sardegna	4	4	29	15	4	9	30	2.772	3.839	557	417	140	419	61	2.802
TOTALE ISCRITTI ...	2.303	369	6.474	7.194	3.063	3.568	9.819	3.983	121.847	62.553	40.427	22.106	25.494	20.018	13.802
— ITALIA SETT.	329	33	803	1.689	650	876	1.731	759	61.287	51.818	33.029	18.789	3.241	3.738	2.490
<i>Italia Nord-Occ.</i>	248	25	629	1.392	559	752	1.456	647	40.987	33.744	31.939	1.805	2.086	3.054	2.103
<i>Italia Nord-Orient.</i>	81	8	174	297	91	124	275	112	20.300	18.074	1.090	16.984	1.155	684	387
— ITALIA CENTRALE	299	41	431	513	181	217	429	257	21.464	2.160	1.101	1.059	17.117	1.501	686
— ITALIA MERIDIONALE	1.646	282	5.147	4.849	2.182	2.345	443	131	24.515	5.657	4.042	1.615	3.919	14.365	574
— ITALIA INSULARE	29	13	93	143	50	130	7.216	2.836	14.581	2.898	2.255	643	1.217	414	10.052

(*) Cfr. L'ultimo capoverso del punto 5 delle «Avvertenze».

Segue Tav. 22 — Iscrizioni e cancellazioni anagrafiche per trasferimento di residenza per Regioni e Paesi

ANNO 1981

B — DA E PER L'ESTERO

PAESI	ITALIA SETTENTRIONALE			ITALIA CENTRALE	ITALIA MERIDIONALE	ITALIA INSULARE	TOTALE
	Italia Nord Occidentale	Italia Nord Orientale	Totale				
ISCRITTI							
EUROPA	457	434	891	632	562	579	2.664
CEE	277	270	547	461	474	494	1.976
Danimarca	2	1	3	7	—	—	10
Regno Unito	51	52	103	103	39	28	273
Irlanda	2	5	7	5	5	1	18
Paesi Bassi	19	7	26	14	6	5	51
Belgio	15	29	44	56	60	53	213
Lussemburgo	—	6	6	3	2	—	11
Germania, (Repubblica Federale)	66	92	158	114	264	301	837
Francia	89	54	143	127	77	89	436
Grecia	33	24	57	32	21	17	127
Altri Paesi europei	180	164	344	171	88	85	688
Svizzera	77	89	166	46	80	67	359
Austria	9	13	22	15	2	—	39
Altri paesi	94	62	156	110	6	18	290
AFRICA	101	72	173	207	31	48	459
AMERICA	177	130	307	357	183	136	983
Canada	5	17	22	38	50	24	134
Stati Uniti d'America	51	33	84	132	83	71	370
Venezuela	16	23	39	51	32	21	143
Brasile	28	12	40	35	2	2	79
Argentina	23	21	44	39	10	10	103
Altri Paesi	54	24	78	62	6	8	154
ASIA	113	85	198	301	25	32	556
OCEANIA	13	11	24	30	33	18	105
Australia	9	10	19	30	33	18	100
Altri paesi	4	1	5	—	—	—	5
TOTALE	861	732	1.593	1.527	834	813	4.767

CANCELLATI

EUROPA	465	434	899	381	626	404	2.310
CEE	259	247	506	254	511	301	1.572
Danimarca	3	—	3	7	—	3	13
Regno Unito	30	73	103	63	13	14	193
Irlanda	6	5	11	2	—	—	13
Paesi Bassi	12	1	13	11	1	11	36
Belgio	32	15	47	8	71	34	160
Lussemburgo	—	2	2	5	11	—	18
Germania, (Repubblica Federale)	95	81	176	58	365	190	789
Francia	77	66	143	78	50	46	317
Grecia	4	4	8	22	—	3	33
Altri Paesi europei	206	187	393	127	115	103	738
Svizzera	171	119	290	85	103	97	575
Austria	2	22	24	3	—	—	27
Altri paesi	33	46	79	39	12	6	136
AFRICA	91	59	150	103	9	28	290
AMERICA	143	148	291	230	243	60	824
Canada	21	25	46	75	43	7	171
Stati Uniti d'America	54	58	112	101	119	37	369
Venezuela	20	12	32	15	52	10	109
Brasile	21	24	45	17	10	—	72
Argentina	9	14	23	12	14	1	50
Altri Paesi	18	15	33	10	5	5	53
ASIA	43	20	63	63	9	11	146
OCEANIA	11	23	34	27	32	58	151
Australia	11	20	31	24	32	58	145
Altri paesi	—	3	3	3	—	—	6
TOTALE	753	684	1.437	804	919	561	3.721

PROVINCE — REGIONI	ISCRITTI							
	Dall'interno			Dall'estero			Totale	
	M	F	MF	M	F	MF	M	F
Torino	3.045	3.178	6.223	44	36	80	3.089	3.214
Vercelli	419	504	923	6	4	10	425	508
Novara	808	846	1.654	25	28	53	833	874
Cuneo	978	1.147	2.125	6	12	18	984	1.159
Asti	140	127	267		2	2	140	129
Alessandria	572	665	1.237	4	3	7	576	668
PIEMONTE	5.962	6.467	12.429	85	85	170	6.047	6.552
VALLE D'AOSTA	156	164	320	4	6	10	160	170
Varese	1.270	1.346	2.616	34	47	81	1.304	1.393
Como	1.132	1.230	2.362	32	36	68	1.164	1.266
Sondrio	115	179	294	4	2	6	119	181
Milano	5.199	5.344	10.543	89	101	190	5.288	5.445
Bergamo	1.186	1.326	2.512	17	25	42	1.203	1.351
Brescia	1.128	1.298	2.426	14	29	43	1.142	1.327
Pavia	672	677	1.349	44	23	67	716	700
Cremona	339	373	712	10	8	18	349	381
Mantova	383	405	788	3	3	6	386	408
LOMBARDIA	11.424	12.178	23.602	247	274	521	11.671	12.452
Bolzano-Bozen	461	470	931	18	20	38	479	490
Trento	525	593	1.118	10	11	21	535	604
TRENTINO-ALTO ADIGE	986	1.063	2.049	28	31	59	1.014	1.094
Verona	1.298	1.574	2.872	37	45	82	1.335	1.619
Vicenza	917	1.115	2.032	32	24	56	949	1.139
Belluno	161	193	354	18	10	28	179	203
Treviso	745	974	1.719	33	21	54	778	995
Venezia	626	807	1.433	21	24	45	647	831
Padova	823	1.091	1.914	26	7	33	849	1.098
Rovigo	208	265	473	1	1	2	209	266
VENETO	4.778	6.019	10.797	168	132	300	4.946	6.151
Pordenone	360	389	749	20	12	32	380	401
Udine	656	686	1.342	24	34	58	680	720
Gorizia	174	161	335	6	12	18	180	173
Trieste	196	160	356	19	17	36	215	177
FRIULI-VENEZIA GIULIA	1.386	1.396	2.782	69	75	144	1.455	1.471
Imperia	265	260	525	15	13	28	280	273
Savona	469	592	1.061	9	12	21	478	604
Genova	844	858	1.702	69	31	100	913	889
La Spezia	412	376	788	7	4	11	419	380
LIGURIA	1.990	2.086	4.076	100	60	160	2.090	2.146
Piacenza	249	261	510	10	14	24	259	275
Parma	493	512	1.005	43	31	74	536	543
Reggio nell'Emilia	189	217	406	8	7	15	197	224
Modena	396	377	773	5	12	17	401	389
Bologna	850	896	1.746	22	28	50	872	924
Ferrara	173	179	352	4	5	9	177	184
Ravenna	241	263	504	11	6	17	252	269
Forlì	559	623	1.182	10	13	23	569	636
EMILIA-ROMAGNA	3.150	3.328	6.478	113	116	229	3.263	3.444
Massa-Carrara	165	165	330	3	3	6	168	168
Lucca	232	256	488	8	10	18	240	266
Pistoia	297	313	610	7	11	18	304	324
Firenze	1.281	1.326	2.607	53	80	133	1.334	1.406
Livorno	406	299	705	6	4	10	412	303
Pisa	126	150	276	3	—	3	129	150
Arezzo	188	195	383	1	2	3	189	197
Siena	115	144	259	2	2	2	115	146
Grosseto	150	174	324	9	11	20	159	185
TOSCANA	2.960	3.022	5.982	90	123	213	3.050	3.145
Perugia	602	680	1.282	43	40	83	645	720
Terni	75	84	159	—	1	1	75	85
UMBRIA	677	764	1.441	43	41	84	720	805

rimento di residenza secondo il sesso

1981


MF	CANCELLATI								
	Per l'interno			Per l'estero			Totale		
	M	F	MF	M	F	MF	M	F	MF
6.303	4.222	4.264	8.486	20	28	48	4.242	4.292	8.534
933	400	468	868	21	16	37	421	484	905
1.707	624	618	1.242	14	13	27	638	631	1.269
2.143	755	880	1.635	2	3	5	757	883	1.640
269	176	204	380	9	5	14	185	209	394
1.244	452	522	974	4	3	7	456	525	981
12.599	6.629	6.956	13.585	70	68	138	6.699	7.024	13.723
330	159	147	306				159	147	306
2.697	993	1.067	2.060	15	10	25	1.008	1.077	2.085
2.430	945	997	1.942	32	24	56	977	1.021	1.998
300	130	201	331	2		2	132	201	333
10.733	6.178	6.319	12.497	63	51	114	6.241	6.370	12.611
2.554	949	1.125	2.074	40	26	66	989	1.151	2.140
2.469	999	1.118	2.117	28	21	49	1.027	1.139	2.166
1.416	493	549	1.042	8	6	14	501	555	1.056
730	250	290	540	11	1	12	261	291	552
794	315	357	672	4	3	7	319	360	679
24.123	11.252	12.023	23.275	203	142	345	11.455	12.165	23.620
969	451	493	944	28	22	50	479	515	994
1.139	477	557	1.034	9	12	21	486	569	1.055
2.108	928	1.050	1.978	37	34	71	965	1.084	2.049
2.954	1.101	1.302	2.403	18	25	43	1.119	1.327	2.446
2.088	786	947	1.733	53	43	96	839	990	1.829
382	221	261	482	2	1	3	223	262	485
1.773	644	839	1.483	34	16	50	678	855	1.533
1.478	628	773	1.401	18	10	28	646	783	1.429
1.947	778	1.088	1.866	12	11	23	790	1.099	1.889
475	214	275	489	1		1	215	275	490
11.097	4.372	5.485	9.857	138	106	244	4.510	5.591	10.101
781	291	355	646	14	15	29	305	370	675
1.400	532	617	1.149	48	40	88	580	657	1.237
353	150	150	300	13	9	22	163	159	322
392	207	184	391	7	4	11	214	188	402
2.926	1.180	1.306	2.486	82	68	150	1.262	1.374	2.636
553	239	264	503	7	3	10	246	267	513
1.082	331	458	789	15	9	24	346	467	813
1.802	864	907	1.771	94	63	157	958	970	1.928
799	391	367	758	42	37	79	433	404	837
4.236	1.825	1.996	3.821	158	112	270	1.983	2.108	4.091
534	231	275	506	46	50	96	277	325	602
1.079	393	398	791	26	43	69	419	441	860
421	228	280	508	3	3	6	231	283	514
790	380	369	749	1		1	381	369	750
1.796	724	779	1.503	16	6	22	740	785	1.525
361	223	210	433				223	210	433
521	190	211	401	1	1	2	191	212	403
1.205	514	574	1.088	13	10	23	527	584	1.111
6.707	2.883	3.096	5.979	106	113	219	2.989	3.209	6.198
336	144	156	300	1		1	145	156	301
506	211	239	450	6		6	217	239	456
628	239	245	484	3	3	6	242	248	490
2.740	1.095	1.119	2.214	1		1	1.096	1.119	2.215
715	265	235	500	2	6	8	267	241	508
279	212	237	449	1	1	2	213	238	451
386	197	204	401		2	2	197	206	403
261	163	179	342	2	3	5	165	182	347
344	131	157	288				131	157	288
6.195	2.657	2.771	5.428	16	15	31	2.673	2.786	5.459
1.365	480	500	980	8	7	15	488	507	995
160	134	145	279				134	145	279
1.525	614	645	1.259	8	7	15	622	652	1.274

PROVINCE REGIONI	ISCRITTI							
	Dall'interno			Dall'estero			Totale	
	M	F	MF	M	F	MF	M	F
Pesaro e Urbino	345	424	769	11	17	28	356	441
Ancona	431	529	960	17	14	31	448	543
Macerata	312	383	695	24	20	44	336	403
Ascoli Piceno	432	532	964	9	10	19	441	542
MARCHE	1.520	1.868	3.388	61	61	22	1.581	1.929
Viterbo	294	375	669	3	2	5	297	377
Rieti	189	221	410		1	1	189	222
Roma	5.635	5.544	11.179	480	526	1.006	6.115	6.070
Latina	579	670	1.249	28	20	48	607	690
Frosinone	545	631	1.176	26	22	48	571	653
LAZIO	7.242	7.441	14.683	537	571	1.108	7.779	8.012
L'Aquila	179	216	395	10	19	29	189	235
Teramo	213	242	455	8	11	19	221	253
Pescara	403	438	841	30	25	55	433	463
Chieti	282	330	612	30	32	62	312	362
ABRUZZI	1.077	1.226	2.303	78	87	165	1.155	1.313
Isernia	40	52	92		1	1	40	53
Campobasso	137	140	277	8	12	20	145	152
MOLISE	177	192	369	8	13	21	185	205
Caserta	438	497	935	8	7	15	446	504
Benevento	141	149	290	3	6	9	144	155
Napoli	1.696	1.767	3.463	33	24	57	1.729	1.791
Avellino	224	248	472	9	12	21	233	260
Salerno	664	650	1.314	19	21	40	683	671
CAMPANIA	3.163	3.311	6.474	72	70	142	3.235	3.381
Foggia	588	642	1.230	23	15	38	611	657
Bari	1.473	1.590	3.063	86	77	163	1.559	1.667
Taranto	532	484	1.016	11	11	22	543	495
Brindisi	282	272	554	25	22	47	307	294
Lecce	598	733	1.331	51	41	92	649	774
PUGLIA	3.473	3.721	7.194	196	166	362	3.669	3.887
Potenza	24	32	56	3	3	6	27	35
Matera	26	28	54				26	28
BASILICATA	50	60	110	3	3	6	53	63
Cosenza	768	854	1.622	22	26	48	790	880
Catanzaro	522	544	1.066	22	21	43	544	565
Reggio di Calabria	447	433	880	25	22	47	472	455
CALABRIA	1.737	1.831	3.568	69	69	138	1.806	1.900
Trapani	479	502	981	23	20	43	502	522
Palermo	1.038	1.094	2.132	67	50	117	1.105	1.144
Messina	762	773	1.535	59	44	103	821	817
Agrigento	272	296	568	44	30	74	316	326
Caltanissetta	178	185	363	40	31	71	218	216
Enna	109	112	221	11	16	27	120	128
Catania	1.248	1.337	2.585	44	35	79	1.292	1.372
Ragusa	213	244	457	15	14	29	228	258
Siracusa	489	488	977	41	47	88	538	538
SICILIA	4.788	5.031	9.819	344	287	631	5.132	5.318
Sassari	500	468	968	21	15	36	521	483
Nuoro	233	261	494	13	11	24	246	272
Oristano	240	245	485	10	12	22	250	257
Cagliari	985	1.051	2.036	61	39	100	1.046	1.090
SARDEGNA	1.958	2.025	3.983	105	77	182	2.063	2.108
ITALIA	58.654	63.193	121.847	2.420	2.347	4.767	61.074	65.541
— SETTENTRIONALE	29.832	32.701	62.533	814	779	1.593	30.646	33.480
<i>Nord-occidentale</i>	19.532	20.895	40.427	436	425	861	19.968	21.320
<i>Nord-orientale</i>	10.300	11.806	22.106	378	354	732	10.678	12.160
— CENTRALE	12.399	13.095	25.494	731	796	1.527	13.130	13.890
— MERIDIONALE	9.677	10.341	20.018	426	408	834	10.103	10.740
— INSULARE	6.746	5.056	13.802	449	364	813	7.195	7.420

rimento di residenza secondo il sesso

1981

CANCELLATI									
Per l'interno			Per l'estero			Totale			
MF	M	F	MF	M	F	MF	M	F	MF
797	290	327	617	54	27	81	344	354	698
991	394	473	867	17	17	34	411	490	901
739	300	348	648	14	9	23	314	357	671
983	415	487	902	11	6	17	426	493	919
3.510	1.399	1.635	3.034	96	59	155	1.495	1.694	3.189
674	248	291	539	3	—	3	251	291	542
411	208	216	424	2	—	2	210	216	426
12.185	4.269	4.498	8.767	275	206	481	4.544	4.704	9.248
1.297	424	504	928	3	7	10	427	511	938
1.224	524	561	1.085	59	48	107	583	609	1.192
15.791	5.673	6.070	11.743	342	261	603	6.015	6.331	12.346
424	277	310	587	35	28	63	312	338	650
474	220	281	501	4	2	6	224	283	507
896	329	386	715	5	2	7	334	388	722
674	286	337	623	82	53	135	368	390	758
2.468	1.112	1.314	2.426	126	85	211	1.238	1.399	2.637
93	108	103	211	9	8	17	117	111	228
297	174	210	384	8	12	20	182	222	404
390	282	313	595	17	20	37	299	333	632
950	654	679	1.333	3	5	8	657	684	1.341
299	224	269	493	—	—	—	224	269	493
3.520	2.412	2.496	4.908	22	23	45	2.434	2.519	4.953
493	361	366	727	77	80	157	438	446	884
1.354	834	869	1.703	16	20	36	850	889	1.739
6.616	4.485	4.679	9.164	118	128	246	4.603	4.807	9.410
1.268	578	633	1.211	41	24	65	619	657	1.276
3.226	1.389	1.482	2.871	81	62	143	1.470	1.544	3.014
1.038	534	521	1.055	10	3	13	544	524	1.068
601	287	275	562	30	16	46	317	291	608
1.423	631	690	1.321	17	15	32	648	705	1.353
7.556	3.419	3.601	7.020	179	120	299	3.598	3.721	7.319
62	287	292	579	1	3	4	288	295	583
54	127	135	262	—	—	—	127	135	262
116	414	427	841	1	3	4	415	430	845
1.670	806	931	1.737	17	16	33	823	947	1.770
1.109	740	788	1.528	36	26	62	776	814	1.590
927	610	594	1.204	15	12	27	625	606	1.231
3.706	2.156	2.313	4.469	68	54	122	2.224	2.367	4.591
1.024	441	448	889	10	11	21	451	459	910
2.249	1.150	1.242	2.392	7	6	13	1.157	1.248	2.405
1.638	809	789	1.598	116	69	185	925	858	1.783
642	366	335	701	22	8	30	388	343	731
434	254	252	506	17	19	36	271	271	542
248	165	173	338	7	6	13	172	179	351
2.664	1.447	1.478	2.925	23	19	42	1.470	1.497	2.967
486	203	230	433	6	6	12	209	236	445
1.065	494	466	960	62	54	116	556	520	1.076
10.450	5.329	5.413	10.742	270	198	468	5.599	5.611	11.210
1.004	432	403	835	19	4	23	451	407	858
518	371	402	773	6	—	6	377	402	779
507	161	182	343	17	11	28	178	193	371
2.136	922	966	1.888	20	16	36	942	982	1.924
4.165	1.886	1.953	3.839	62	31	93	1.948	1.984	3.932
126.614	58.654	63.193	121.847	2.097	1.624	3.721	60.751	64.817	125.568
64.126	29.228	32.059	61.287	794	643	1.437	30.022	32.702	62.724
41.288	19.865	21.122	40.987	431	322	753	20.296	21.444	41.740
22.838	9.363	10.937	20.300	363	321	684	9.726	11.258	20.984
27.021	10.343	11.121	21.464	462	342	804	10.805	11.463	22.268
20.852	11.868	12.647	24.515	509	410	919	12.377	13.057	25.434
14.615	7.215	7.366	14.581	332	229	561	7.547	7.595	15.142



PARTE TERZA

ESPATRIATI E RIMPATRIATI

1981

DATI RETROSPETTIVI

Tav. 24 — Espatriati e rimpatriati per area geografica di destinazione o di provenienza e sesso

ANNI	PAESI EUROPEI			PAESI EXTRAEUROPEI			TOTALE		
	M	F	MF	M	F	MF	M	F	MF
ESPATRIATI									
1972	80.016	31.892	111.908	16.267	13.677	29.944	96.283	45.569	141.852
1973	69.410	29.560	98.970	13.704	11.128	24.832	83.114	40.688	123.802
1974	59.227	27.833	87.060	13.956	11.004	24.960	73.183	38.837	112.020
1975	48.525	23.500	72.025	11.627	9.014	20.641	60.152	32.514	92.666
1976	47.621	25.410	73.031	14.180	10.036	24.216	61.801	35.446	97.247
1977	42.833	22.314	65.147	14.274	8.234	22.508	57.107	30.548	87.655
1978	40.291	21.670	61.961	15.390	8.199	23.589	55.681	29.869	85.550
1979	43.864	23.784	67.648	13.868	7.434	21.302	57.732	31.218	88.950
1980	41.165	23.352	64.517	13.225	7.135	20.360	54.390	30.487	84.877
1981	43.798	24.795	68.593	13.470	7.158	20.628	57.268	31.953	89.221
RIMPATRIATI									
1972	79.298	34.359	113.657	13.522	11.067	24.589	92.820	45.426	138.246
1973	70.094	31.677	101.771	12.800	10.597	23.397	82.894	42.274	125.168
1974	63.866	32.493	96.359	11.076	9.273	20.349	74.942	41.766	116.708
1975	64.946	37.002	101.948	11.494	9.332	20.826	76.440	46.334	122.774
1976	59.329	36.821	96.150	11.073	8.774	19.847	70.402	45.595	115.997
1977	50.366	30.676	81.042	11.991	8.952	20.943	62.357	39.628	101.985
1978	42.629	25.457	68.086	13.040	8.771	21.811	55.669	34.228	89.897
1979	42.050	25.487	67.537	14.627	9.529	24.156	56.677	35.016	91.693
1980	41.301	25.300	66.601	14.420	9.442	23.862	55.721	34.742	90.463
1981	42.196	25.617	67.813	12.756	8.317	21.073	54.952	33.934	88.886
SALDO									
1972	— 718	+ 2.467	+ 1.749	— 2.745	— 2.610	— 5.355	— 3.463	— 143	— 3.606
1973	+ 684	+ 2.117	+ 2.801	— 904	— 531	— 1.435	— 220	+ 1.586	+ 1.366
1974	+ 4.639	+ 4.660	+ 9.299	— 2.880	— 1.731	— 4.611	+ 1.759	+ 2.929	+ 4.688
1975	+ 16.421	+ 13.502	+ 29.923	— 133	+ 318	+ 185	+ 16.288	+ 13.820	+ 30.108
1976	+ 11.708	+ 11.411	+ 23.119	— 3.107	— 1.262	+ 4.369	+ 8.601	+ 10.149	+ 18.750
1977	+ 7.533	+ 8.362	+ 15.895	— 2.283	+ 718	— 1.565	+ 5.250	+ 9.080	+ 14.330
1978	+ 2.338	+ 3.787	+ 6.125	— 2.350	+ 572	— 1.778	— 12	+ 4.359	+ 4.347
1979	— 1.814	+ 1.703	— 111	+ 759	+ 2.095	+ 2.854	— 1.055	+ 3.798	+ 2.743
1980	+ 136	+ 1.948	+ 2.084	+ 1.195	+ 2.307	+ 3.502	+ 1.331	+ 4.255	+ 5.586
1981	— 1.602	+ 822	— 780	— 714	+ 1.159	+ 445	— 2.316	+ 1.981	— 335

Tav. 25 — Espatriati e rimpatriati per area geografica e paese di destinazione o di provenienza

ANNI	PAESI EUROPEI					PAESI EXTRAEUROPEI					TOTALE
	Germania (Rep. Fed.)	Francia	Svizzera	Altri Paesi	Totale	Canada	Stati Uniti	Australia	Altri Paesi	Totale	
ESPATRIATI											
1972	43.891	8.103	51.036	8.878	111.908	5.207	13.532	4.435	6.770	29.944	141.852
1973	41.386	6.435	43.359	7.790	98.970	4.078	11.358	3.419	5.977	24.832	123.802
1974	33.485	6.257	38.226	9.092	87.060	4.421	8.999	3.773	7.767	24.960	112.020
1975	28.233	6.026	30.424	7.342	72.025	3.662	6.386	2.531	8.062	20.641	92.666
1976	30.260	5.732	28.799	8.240	73.031	3.586	6.973	2.709	10.948	24.216	97.247
1977	27.995	4.776	25.104	7.272	65.147	2.677	6.064	1.946	11.821	22.508	87.655
1978	26.923	4.760	22.778	7.500	61.961	2.243	5.779	1.989	13.578	23.589	85.550
1979	30.965	5.428	22.676	8.579	67.648	2.106	4.628	1.546	13.022	21.302	88.950
1980	29.756	4.851	22.219	7.691	64.517	2.033	4.334	1.576	12.417	20.360	84.877
1981	31.078	4.929	24.310	8.276	68.593	2.014	4.146	1.821	12.647	20.628	89.221
RIMPATRIATI											
1972	41.331	9.287	52.179	10.860	113.657	4.319	5.845	4.257	10.168	24.589	138.246
1973	37.751	7.733	47.094	9.193	101.771	3.775	5.924	4.133	9.565	23.397	125.168
1974	36.809	6.599	43.920	9.031	96.359	3.001	5.623	3.178	8.547	20.349	116.708
1975	36.789	6.685	49.985	8.489	101.948	2.770	5.699	2.454	9.903	20.826	122.774
1976	34.527	6.533	46.602	8.488	96.150	2.622	5.541	2.149	9.535	19.847	115.997
1977	30.624	6.255	35.590	8.573	81.042	2.764	5.363	1.741	11.075	20.943	101.985
1978	26.895	5.350	27.672	8.169	68.086	2.664	4.997	1.349	12.801	21.811	89.897
1979	26.732	6.006	26.603	8.196	67.537	2.784	5.264	1.663	14.445	24.156	91.693
1980	27.865	5.681	24.307	8.748	66.601	2.828	5.088	1.556	14.390	23.862	90.463
1981	28.842	5.445	24.235	9.291	67.813	2.202	4.600	1.388	12.883	21.073	88.886
SALDO											
1972	— 2.560	+ 1.184	+ 1.143	+ 1.982	+ 1.749	— 888	— 7.687	— 178	+ 3.998	— 5.355	— 3.606
1973	— 3.635	+ 1.298	+ 3.735	+ 1.403	+ 2.801	— 303	— 5.434	+ 714	+ 3.588	— 1.435	+ 1.366
1974	+ 3.324	+ 342	+ 5.694	— 61	+ 9.299	— 1.420	— 3.376	— 595	+ 780	— 4.611	+ 4.688
1975	+ 8.556	+ 659	+ 19.561	+ 1.147	+ 29.923	— 892	— 687	— 77	+ 1.841	+ 185	+ 30.108
1976	+ 4.267	+ 801	+ 17.803	+ 248	+ 23.119	— 964	— 1.432	— 560	— 1.413	+ 4.369	+ 18.750
1977	+ 2.629	+ 1.479	+ 10.486	+ 1.301	+ 15.895	+ 87	— 701	— 205	— 746	— 1.565	+ 14.330
1978	— 28	+ 590	+ 4.894	+ 669	+ 6.125	+ 421	— 782	— 640	— 777	— 1.778	+ 4.347
1979	— 4.233	+ 578	+ 3.927	— 383	— 111	+ 678	+ 636	+ 117	+ 1.423	+ 2.854	+ 2.743
1980	— 1.891	+ 830	+ 2.088	+ 1.057	+ 2.084	+ 795	+ 754	— 20	+ 1.973	+ 3.502	+ 5.586
1981	— 2.236	+ 516	— 75	+ 1.015	— 780	+ 188	+ 454	— 433	+ 236	+ 445	— 335

Tav. 26 — Espatriati per paese di destinazione e regione di provenienza

PAESI REGIONI	1971	1972	1973	1974	1975	1976	1977	1978	1979	1980	1981
PAESI											
EUROPA	133.132	111.908	98.970	87.060	72.025	73.031	65.147	61.961	67.648	64.517	68.593
CEE (a)	71.136	58.783	53.662	46.462	39.748	42.204	38.226	37.217	43.006	40.371	41.944
Danimarca	—	—	—	—	—	100	65	121	104	85	89
Irlanda	—	—	—	—	—	85	42	44	68	92	86
Regno Unito	2.453	2.229	1.856	2.075	1.876	1.961	1.847	2.136	2.328	2.078	2.142
Paesi Bassi	852	611	521	793	621	675	568	573	604	697	672
Belgio	3.582	3.033	2.716	2.830	2.325	2.784	2.440	2.299	2.791	2.379	2.505
Lussemburgo	1.121	916	748	1.022	667	607	493	361	718	433	443
Germania (Rep. Fed.)	54.141	43.891	41.386	33.485	28.233	30.260	27.995	26.923	30.965	29.756	31.078
Francia	8.987	8.103	6.435	6.257	6.026	5.732	4.776	4.760	5.428	4.851	4.929
ALTRI PAESI EUROPEI	61.996	53.125	45.308	40.598	32.277	30.827	26.921	24.744	24.642	24.146	26.649
Svizzera	59.398	51.036	43.359	38.226	30.424	28.799	25.104	22.778	22.676	22.219	24.310
Austria	578	609	429	428	402	379	323	379	309	374	431
Grecia	95	120	80	137	87	140	149	145	241	237	312
Altri Paesi (a)	1.925	1.360	1.440	1.807	1.364	1.509	1.345	1.442	1.416	1.316	1.596
AFRICA	3.209	2.768	2.438	3.246	3.461	4.634	5.915	6.533	6.347	6.120	6.292
AMERICA	24.506	21.930	18.447	17.097	13.678	15.266	12.263	11.731	10.262	9.915	9.770
Canada	6.128	5.207	4.078	4.421	3.662	3.586	2.677	2.243	2.106	2.033	2.014
Stati Uniti	14.747	13.532	11.358	8.999	6.386	6.973	6.064	5.779	4.628	4.334	4.146
Venezuela	1.407	1.237	936	1.013	894	1.350	1.323	1.323	1.290	1.115	1.192
Brasile	557	602	765	1.070	1.308	1.830	867	1.040	805	702	638
Argentina	980	860	832	873	802	722	624	641	661	880	831
Uruguay	41	42	43	50	66	90	62	52	85	56	71
Altri Paesi	646	450	435	671	560	715	646	653	687	795	878
ASIA	526	653	432	754	893	1.509	2.299	3.224	3.089	2.678	2.668
OCEANIA	6.348	4.593	3.515	3.863	2.609	2.807	2.031	2.101	1.604	1.647	1.898
TOTALE ...	167.721	141.852	123.802	112.020	92.666	97.247	87.655	85.550	88.950	84.877	89.221
REGIONI											
Piemonte	3.810	3.555	3.211	3.178	3.338	4.287	2.909	3.463	4.370	2.811	2.965
Valle d'Aosta	340	337	267	279	244	325	334	294	261	234	249
Lombardia	10.745	10.084	9.505	9.885	8.623	9.823	9.472	9.825	9.171	10.044	9.377
Trentino-A. Adige	2.800	2.525	1.856	1.578	1.453	1.505	1.441	1.523	1.354	1.222	1.500
Bolzano-Bozen	1.539	1.445	920	702	705	822	826	842	716	630	847
Trento	1.261	1.080	936	876	748	683	615	681	638	592	653
Veneto	13.800	13.293	11.224	11.021	11.516	11.363	10.651	10.787	10.955	11.067	11.589
Friuli-V. Giulia	4.975	4.211	3.661	3.514	3.284	2.916	2.528	2.471	2.273	2.293	2.292
Liguria	1.670	1.233	1.344	1.798	1.280	1.420	1.182	1.420	2.102	1.205	1.341
Emilia-Romagna	3.070	2.282	2.253	2.217	1.687	2.357	2.058	2.213	2.313	1.918	2.073
Toscana	2.137	1.852	1.585	1.782	1.575	1.487	1.407	1.745	1.652	1.760	1.542
Umbria	820	432	493	483	526	455	371	382	470	266	332
Marche	3.460	2.632	2.626	2.501	1.819	1.816	1.500	1.501	1.426	1.379	1.243
Lazio	3.304	2.461	2.170	3.737	2.823	3.278	3.166	3.606	3.970	3.161	2.760
Abruzzi	7.740	6.320	5.836	4.231	3.222	2.784	2.346	2.275	2.590	2.314	2.782
Molise	4.970	3.995	3.294	2.891	2.074	2.225	1.609	1.341	1.220	1.296	1.501
Campania	22.900	19.350	15.647	14.417	11.242	10.111	10.782	8.976	8.834	8.419	9.837
Puglia	25.820	21.685	19.156	15.062	10.739	11.339	10.344	9.587	10.897	10.680	11.526
Basilicata	7.550	6.890	5.839	4.811	3.915	3.962	3.262	3.043	3.099	2.708	3.435
Calabria	18.590	16.975	13.482	12.160	10.968	11.458	10.579	9.390	9.723	8.909	9.230
Sicilia	26.360	19.520	18.713	15.059	11.275	13.086	10.771	10.393	10.704	11.422	11.845
Sardegna	2.860	2.220	1.640	1.416	1.063	1.250	943	1.315	1.566	1.769	1.802
ITALIA ...	167.721	141.852	123.802	112.020	92.666	97.247	87.655	85.550	88.950	84.877	89.221

(a) I dati relativi alla Danimarca ed all'Irlanda fino all'anno 1975 sono compresi negli «Altri Paesi».

Tav. 27 — Rimpatriati per paese di provenienza e regione di destinazione

PAESI REGIONI	1971	1972	1973	1974	1975	1976	1977	1978	1979	1980	1981
PAESI											
EUROPA	105.927	113.657	101.771	96.359	101.948	96.150	81.042	68.086	67.537	66.601	67.813
CEE (a)	52.590	59.087	52.435	50.478	50.089	47.734	43.616	38.673	39.116	40.478	41.626
Danimarca	—	—	—	—	—	96	81	65	87	73	79
Irlanda	—	—	—	—	—	45	59	59	75	125	80
Regno Unito	2.938	3.785	2.998	2.783	2.622	2.550	2.581	2.441	2.398	2.613	2.947
Paesi Bassi	655	585	602	698	519	505	455	499	472	493	519
Belgio	2.901	3.104	2.510	2.551	2.636	2.761	2.904	2.865	2.669	2.991	3.165
Lussemburgo	947	995	841	1.038	838	717	657	499	677	637	549
Germania (Rep. Fed.)	36.241	41.331	37.751	36.809	36.789	34.527	30.624	26.895	26.732	27.865	28.842
Francia	8.908	9.287	7.733	6.599	6.685	6.533	6.255	5.350	6.006	5.681	5.445
ALTRI PAESI EUROPEI	53.337	54.570	49.336	45.881	51.859	48.416	37.426	29.413	28.421	26.123	26.187
Svizzera	51.180	52.179	47.094	43.920	49.985	46.602	35.590	27.672	26.603	24.307	24.235
Austria	337	374	483	363	298	281	259	258	254	276	364
Grecia	100	104	75	95	93	121	128	129	134	125	191
Altri Paesi (a)	1.720	1.913	1.684	1.503	1.483	1.412	1.449	1.354	1.430	1.415	1.397
AFRICA	3.994	3.694	3.609	3.512	4.782	4.484	5.019	5.957	5.944	6.179	5.444
AMERICA	14.354	15.795	14.931	13.142	12.788	12.118	12.855	12.196	13.245	13.314	11.802
Canada	4.440	4.319	3.775	3.001	2.770	2.622	2.764	2.664	2.784	2.828	2.202
Stati Uniti	5.033	5.845	5.924	5.623	5.699	5.541	5.363	4.997	5.264	5.088	4.600
Venezuela	1.878	2.223	1.820	1.748	1.683	1.356	1.630	1.513	1.912	2.085	1.919
Brasile	583	616	727	739	707	671	1.160	1.097	834	946	796
Argentina	1.645	1.824	1.604	1.132	1.158	1.267	1.229	1.208	1.560	1.498	1.467
Uruguay	87	165	171	231	114	95	128	131	130	112	109
Altri Paesi	688	803	910	668	657	566	581	586	761	757	709
ASIA	554	656	583	408	728	1.000	1.240	2.196	3.202	2.715	2.360
OCEANIA	3.743	4.444	4.274	3.287	2.528	2.245	1.829	1.462	1.765	1.654	1.467
TOTALE ...	128.572	138.246	125.168	116.708	122.774	115.997	101.985	89.897	91.693	90.463	88.886
REGIONI											
Piemonte	4.348	4.132	4.000	3.291	3.181	3.205	3.292	3.112	4.006	3.059	2.537
Valle d'Aosta	335	263	247	282	246	273	270	264	275	218	206
Lombardia	9.913	9.766	9.252	8.473	8.425	8.382	7.284	7.500	7.236	8.319	7.491
Trentino-A. Adige	2.080	2.025	1.788	1.489	1.538	1.380	1.350	1.228	1.277	1.200	1.173
Bolzano-Bozen	750	880	620	452	505	456	546	493	484	531	466
Trento	1.330	1.145	1.168	1.037	1.033	924	804	735	793	669	707
Veneto	15.130	15.444	14.020	13.140	13.638	13.216	12.345	11.681	12.169	12.004	11.275
Friuli-V. Giulia	6.282	6.241	5.540	5.015	4.808	4.313	4.063	3.670	3.297	3.516	2.905
Liguria	1.480	1.346	1.412	1.419	1.555	1.167	1.116	1.070	2.533	1.124	1.010
Emilia-Romagna	2.860	3.323	2.998	2.837	3.024	3.080	2.742	2.627	2.688	2.761	2.496
Toscana	2.797	2.845	2.687	2.355	2.620	2.274	2.101	1.935	2.124	2.194	1.803
Umbria	1.420	1.331	1.320	1.456	1.519	1.421	1.037	788	805	653	759
Marche	3.660	3.391	3.467	3.242	3.105	2.926	2.576	2.164	2.293	2.082	1.793
Lazio	2.807	3.098	2.973	2.956	3.861	4.237	4.365	4.685	4.816	4.692	4.231
Abruzzi	6.200	7.430	6.948	5.302	5.571	5.081	4.203	3.474	3.905	3.762	3.576
Molise	3.930	4.075	3.395	2.808	3.003	2.594	2.112	1.663	1.558	1.619	1.675
Campania	14.770	17.830	14.712	14.074	13.442	12.127	11.585	9.161	9.479	8.871	9.705
Puglia	18.190	21.200	18.796	16.904	18.364	16.291	12.865	10.450	9.355	9.463	9.790
Basilicata	6.030	6.360	5.645	4.711	4.259	4.408	3.544	2.884	2.757	2.571	3.177
Calabria	13.240	12.760	11.345	11.304	11.764	11.449	10.263	8.545	9.040	8.940	8.800
Sicilia	11.000	13.055	12.590	13.530	16.230	15.904	13.167	11.440	10.721	11.930	12.742
Sardegna	2.100	2.331	2.033	2.120	2.621	2.269	1.705	1.556	1.359	1.485	1.742
ITALIA ...	128.572	138.246	125.168	116.708	122.774	115.997	101.985	89.897	91.693	90.463	88.886

(a) Cfr. corrispondente nota a pag. precedente.

Tav. 28 — Espatriati per classi di età e sesso

CLASSI DI ETÀ	1972	1973	1974	1975	1976	1977	1978	1979	1980	1981
MASCHI										
Meno di 14 anni	9.426	8.823	8.152	7.043	7.713	6.912	6.752	6.651	6.941	7.006
14-19	6.039	5.303	4.337	3.313	3.404	3.052	3.162	3.319	3.058	3.432
20-24	12.979	9.818	7.867	5.500	6.228	5.436	5.551	5.790	5.060	5.881
25-29	14.512	12.199	11.480	9.154	9.058	8.050	7.602	7.837	7.145	7.436
30-34	12.683	10.979	8.826	7.449	7.559	7.713	7.696	8.220	7.858	7.763
35-39	11.584	10.207	8.755	7.383	7.362	7.115	6.681	6.581	5.913	6.385
40-44	9.774	8.553	7.905	6.137	6.223	5.831	5.696	6.102	5.683	5.870
45-49	8.178	7.045	6.138	5.385	5.335	4.959	4.740	5.098	4.718	4.836
50-64	9.734	8.963	8.294	7.662	7.473	6.829	6.580	6.934	6.767	7.300
65 e oltre	1.374	1.224	1.429	1.126	1.446	1.210	1.221	1.200	1.247	1.359
TOTALE	96.283	83.114	73.183	60.152	61.801	57.107	55.681	57.732	54.390	57.268
FEMMINE										
Meno di 14 anni	9.322	7.936	7.726	6.986	7.350	6.638	6.522	6.298	6.635	6.656
14-19	4.553	3.996	5.503	3.005	3.026	2.608	2.600	2.812	2.633	2.845
20-24	6.614	5.439	5.024	3.900	4.502	3.637	3.532	3.681	3.578	3.846
25-29	5.808	5.547	3.282	4.385	4.657	3.930	3.667	3.854	3.663	3.778
30-34	5.121	4.516	3.781	3.222	3.595	3.373	3.395	3.584	3.444	3.593
35-39	3.546	3.374	3.748	2.911	3.017	2.713	2.652	2.746	2.468	2.636
40-44	3.065	2.804	2.603	2.050	2.382	2.028	2.071	2.358	2.219	2.269
45-49	2.346	2.179	2.089	1.740	1.962	1.624	1.586	1.709	1.650	1.779
50-64	3.849	3.576	3.548	2.967	3.425	2.798	2.694	2.988	2.865	3.135
65 e oltre	1.345	1.321	1.533	1.348	1.530	1.199	1.150	1.188	1.332	1.416
TOTALE	45.569	40.688	38.837	32.514	35.446	30.548	29.869	31.218	30.487	31.953
TOTALE										
Meno di 14 anni	18.748	16.759	15.878	14.029	15.063	13.550	13.274	12.949	13.576	13.662
14-19	10.592	9.299	7.840	6.318	6.430	5.660	5.762	6.131	5.691	6.277
20-24	19.593	15.257	12.891	9.400	10.730	9.073	9.083	9.471	8.638	9.727
25-29	20.320	17.746	16.762	13.539	13.715	11.980	11.269	11.691	10.808	11.214
30-34	17.804	15.495	12.607	10.671	11.154	11.086	11.091	11.804	11.302	11.356
35-39	15.130	13.581	12.503	10.294	10.379	9.828	9.333	9.327	8.381	9.021
40-44	12.839	11.357	10.508	8.187	8.605	7.859	7.767	8460	7.902	8.139
45-49	10.524	9.224	8.227	7.125	7.297	6.583	6.326	6.807	6.368	6.615
50-64	13.583	12.539	11.842	10.629	10.898	9.627	9.274	9.922	9.632	10.435
65 e oltre	2.719	2.545	2.962	2.474	2.976	2.409	2.371	2.388	2.579	2.775
TOTALE	141.852	123.802	112.020	92.666	97.247	87.655	85.550	88.950	84.877	89.221

Tav. 29 — Rimpatriati per classe di età e sesso

CLASSI DI ETÀ	1972	1973	1974	1975	1976	1977	1978	1979	1980	1981
MASCHI										
Meno di 14 anni	10.026	9.862	9.390	11.681	10.977	9.213	7.570	7.321	7.247	6.883
14-19	4.195	3.574	3.129	3.078	3.168	3.045	2.773	2.982	2.912	3.079
20-24	9.990	8.029	6.288	5.232	4.742	4.127	3.885	3.899	3.886	4.093
25-29	12.948	11.317	10.469	10.228	8.563	7.127	6.204	6.120	5.826	5.706
30-34	13.314	11.445	9.393	9.632	9.010	8.010	7.295	7.604	7.515	6.962
35-39	11.863	10.565	9.775	9.650	9.022	7.782	6.760	6.663	6.215	6.179
40-44	10.011	8.971	8.276	7.953	7.280	6.543	6.035	6.258	6.166	5.928
45-49	8.020	7.002	6.710	6.382	6.144	5.606	4.930	5.229	5.179	5.053
50-64	10.331	10.120	9.547	10.193	9.431	8.793	8.093	8.406	8.511	8.863
65 e oltre	2.122	2.009	1.965	2.411	2.065	2.111	2.124	2.195	2.264	2.206
TOTALE	92.820	82.894	74.942	76.440	70.402	62.357	55.669	56.677	55.721	54.952
FEMMINE										
Meno di 14 anni	10.553	9.226	8.915	10.784	10.672	8.825	7.231	7.091	6.958	6.794
14-19	3.377	3.067	2.909	3.285	3.400	3.086	2.822	3.054	3.067	3.107
20-24	5.543	4.674	4.587	4.611	4.262	3.815	3.309	3.328	3.407	3.434
25-29	5.855	5.775	5.402	6.247	5.858	4.777	3.836	3.933	3.673	3.580
30-34	5.586	5.134	4.623	4.896	4.963	4.337	3.907	3.935	4.018	3.679
35-39	3.459	3.789	4.008	4.259	4.301	3.600	2.987	2.968	2.807	2.630
40-44	2.629	2.503	2.772	2.924	2.986	2.750	2.371	2.553	2.601	2.519
45-49	2.297	2.206	2.233	2.389	2.540	2.237	1.943	2.002	1.988	1.984
50-64	4.255	4.148	4.572	4.989	4.844	4.474	4.238	4.481	4.493	4.540
65 e oltre	1.872	1.752	1.745	1.950	1.769	1.727	1.584	1.671	1.730	1.667
TOTALE	45.426	42.274	41.766	46.334	45.595	39.628	34.228	35.016	34.742	33.934
TOTALE										
Meno di 14 anni	20.579	19.088	18.305	22.465	21.649	18.038	14.801	14.412	14.205	13.677
14-19	7.572	6.641	6.038	6.363	6.568	6.131	5.595	6.036	5.979	6.186
20-24	15.533	12.703	10.875	9.843	9.004	7.942	7.194	7.227	7.293	7.527
25-29	18.803	17.092	15.871	16.475	14.421	11.904	10.040	10.053	9.499	9.286
30-34	18.900	16.579	14.016	14.528	13.973	12.347	11.202	11.539	11.533	10.641
35-39	15.322	14.354	13.783	13.909	13.323	11.382	9.747	9.631	9.022	8.809
40-44	12.640	11.474	11.048	10.877	10.266	9.293	8.406	8.811	8.767	8.447
45-49	10.317	9.208	8.943	8.771	8.684	7.843	6.873	7.231	7.167	7.037
50-64	14.586	14.268	14.119	15.182	14.275	13.267	12.331	12.887	13.004	13.403
65 e oltre	3.994	3.761	3.710	4.361	3.834	3.838	3.708	3.866	3.994	3.873
TOTALE	138.246	125.168	116.708	122.774	115.997	101.985	89.897	91.693	90.463	88.886

Tav. 30 — Espatriati e rimpatriati per sesso, secondo il paese e la regione di destinazione o di provenienza

PAESI REGIONI	ESPATRIATI				RIMPATRIATI				SALDO		
	M	F	MF		M	F	MF		M	F	MF
			N	%			N	%			
P A E S I											
EUROPA.....	43.798	24.795	63.593	76,9	42.196	25.617	67.813	76,1	-1.602	822	-780
CEE.....	26.103	16.153	42.256	47,4	25.051	16.766	41.817	46,9	-1.052	613	-439
DANIMARCA.....	61	28	89	0,1	48	31	79	0,1	-13	3	-10
IRLANDA.....	54	32	86	0,1	49	31	80	0,1	-5	-1	-6
REGNO UNITO.....	1.242	900	2.142	2,4	1.534	1.413	2.947	3,3	292	513	805
PAESI BASSI.....	406	266	672	0,8	301	218	519	0,6	-105	-48	-153
BELGIO.....	1.396	1.109	2.505	2,8	1.721	1.444	3.165	3,6	325	335	660
LUSSEMBURGO.....	288	155	443	0,5	329	220	549	0,6	41	65	106
GERMANIA (REP. FED.)..	19.699	11.379	31.078	34,9	18.058	10.784	28.842	32,3	-1.641	-545	-2.236
FRANCIA.....	2.812	2.117	4.929	5,5	2.906	2.539	5.445	6,1	94	422	516
GRECIA.....	145	167	312	0,3	105	86	191	0,2	-40	-81	-121
ALTRI PAESI EUROPEI...	17.695	8.642	26.337	29,5	17.145	8.851	25.996	29,2	-550	209	-341
SVIZZERA.....	16.546	7.764	24.310	27,2	16.300	7.935	24.235	27,3	-246	171	-75
AUSTRIA.....	227	204	431	0,5	179	185	364	0,4	-49	-19	-67
SPAGNA.....	270	251	521	0,6	184	201	385	0,4	-86	-50	-136
JUGOSLAVIA.....	66	36	102	0,1	44	50	94	0,1	-22	14	-8
ALTRI PAESI.....	586	387	973	1,1	438	480	918	1,0	-149	93	-55
AFRICA.....	4.853	1.439	6.292	7,1	4.056	1.388	5.444	6,1	-797	-51	-848
AMERICA.....	5.426	4.344	9.770	10,9	6.110	5.692	11.802	13,4	684	1.348	2.032
CANADA.....	1.084	930	2.014	2,3	1.123	1.079	2.202	2,5	39	149	188
STATI UNITI.....	2.214	1.932	4.146	4,6	2.341	2.259	4.600	5,2	127	327	454
VENEZUELA.....	727	465	1.192	1,3	977	942	1.919	2,2	250	877	727
BRASILE.....	390	248	638	0,7	431	365	796	0,9	41	117	158
ARGENTINA.....	449	382	831	0,9	797	670	1.467	1,7	348	288	636
URUGUAY.....	48	23	71	0,1	61	48	109	0,1	13	25	38
ALTRI PAESI.....	514	364	878	1,0	380	329	709	0,8	-134	-35	-169
ASIA.....	2.155	513	2.668	3,0	1.798	562	2.360	2,7	-357	49	-308
OCEANIA.....	1.036	862	1.898	2,1	792	675	1.467	1,7	-244	-187	-431
TOTALE...	57.268	31.953	89.221	100,0	54.952	33.934	88.886	100,0	-2.316	1.981	-335
R E G I O N I											
PIEMONTE.....	1.727	1.238	2.965	3,3	1.424	1.113	2.537	2,9	-303	-125	-428
VALLE D'AOSTA.....	80	169	249	0,3	57	149	206	0,2	-23	-20	-43
LOMBARDIA.....	6.444	2.933	9.377	10,5	5.233	2.258	7.491	8,4	-1.211	-675	-1.886
TRENTINO-ALTO ADIGE.....	923	577	1.500	1,6	752	421	1.173	1,3	-171	-156	-327
BOLZANO-BOZEN.....	504	343	847	0,9	299	167	466	0,5	-205	-176	-381
TRENTO.....	419	234	653	0,7	453	254	707	0,8	34	20	54
VENETO.....	6.865	4.724	11.589	13,0	6.541	4.734	11.275	12,7	-324	10	-314
PRULI-VENEZIA GIULIA.....	1.409	884	2.292	2,6	1.677	1.228	2.905	3,3	269	344	613
LIGURIA.....	844	497	1.341	1,5	604	406	1.010	1,1	-240	-91	-331
EMILIA-ROMAGNA.....	1.229	844	2.073	2,3	1.396	1.100	2.496	2,8	167	256	423
TOSCANA.....	916	626	1.542	1,7	994	809	1.803	2,0	78	183	261
UMBRIA.....	219	113	332	0,4	414	345	759	0,9	195	232	427
MARCHE.....	719	524	1.243	1,4	986	807	1.793	2,0	267	283	550
LAZIO.....	1.649	1.111	2.760	3,1	2.156	2.075	4.231	4,8	507	964	1.471
ABRUZZI.....	1.839	943	2.782	3,1	2.245	1.331	3.576	4,0	406	388	794
MOLISE.....	928	573	1.501	1,7	996	679	1.675	1,9	68	106	174
CAMPANIA.....	6.408	3.429	9.837	11,0	6.117	3.588	9.705	10,9	-291	159	-132
PUGLIA.....	7.474	4.052	11.526	12,9	6.330	3.460	9.790	11,0	-1.144	-592	-1.736
BASILICATA.....	2.260	1.175	3.435	3,8	2.115	1.062	3.177	3,6	-145	-113	-258
CALABRIA.....	6.708	2.522	9.230	10,3	6.465	2.335	8.800	9,9	-243	-187	-430
SICILIA.....	7.376	4.469	11.845	13,5	7.373	5.369	12.742	14,3	-3	900	897
SARDEGNA.....	1.252	550	1.802	2,0	1.077	665	1.742	2,0	-175	115	-60
ITALIA...	57.268	31.953	89.221	100,0	54.952	33.934	88.886	100,0	-2.316	1.981	-335

PROVINCE REGIONI	EUROPA										Totale
	Danimarca	Irlanda	Regno Unito	Paesi Bassi	Belgio	Lussemburgo	Germania (Rep. Fed.)	Francia	Svizzera	Altri Paesi	
TORINO.....	1	1	59	24	54	1	171	162	106	104	692
VERCELLI.....	-	-	16	3	11	-	20	36	40	7	133
NOVARA.....	-	-	20	5	13	-	38	26	236	16	354
CUNEO.....	-	-	23	2	5	-	17	84	28	19	178
ASTI.....	-	-	10	-	7	-	12	7	23	6	65
ALESSANDRIA.....	-	-	3	-	4	-	24	18	5	3	57
PIEMONTE.....	1	1	130	34	94	1	282	333	438	155	1.469
VALLE D'AOSTA.....	-	-	3	-	2	1	6	26	179	2	219
VARESE.....	-	-	20	4	10	7	29	18	160	37	285
COMO.....	3	1	22	7	5	3	54	40	324	28	487
SONDRIO.....	1	-	17	-	-	-	41	14	1.763	10	1.846
MILANO.....	4	1	160	25	95	14	303	234	238	214	1.288
BERGAMO.....	-	-	25	2	48	1	54	131	817	46	1.124
BRESCIA.....	4	-	15	3	18	1	57	30	453	39	624
PAVIA.....	-	-	13	-	1	2	34	15	22	5	92
CREMONA.....	-	4	16	-	3	-	11	11	13	11	69
MANTOVA.....	-	-	7	-	4	-	11	9	23	5	59
LOMBARDIA.....	12	6	290	61	184	28	594	502	3.813	395	5.874
BOLZANO-BOZEN.....	-	-	5	4	4	-	264	5	226	178	786
TRENTO.....	6	-	28	5	12	-	185	22	204	58	520
TRENTINO-A.A.....	6	-	33	9	16	-	549	27	430	236	1.306
VERONA.....	-	3	15	10	3	2	39	21	34	8	135
VICENZA.....	-	-	12	1	23	1	68	41	143	21	310
BELLUNO.....	4	-	17	124	20	30	4.936	65	1.079	92	6.367
TREVISO.....	-	-	20	43	31	6	1.742	45	206	40	2.133
VENEZIA.....	-	-	37	8	6	2	109	19	78	62	321
PADOVA.....	3	1	20	3	7	1	78	23	34	23	193
ROVIGO.....	-	-	4	1	3	-	10	8	18	7	51
VENETO.....	7	4	125	190	93	42	6.982	222	1.592	253	9.510
PORDENONE.....	-	-	10	9	9	6	267	70	44	24	439
UDINE.....	5	1	20	5	13	29	148	148	355	46	670
GORIZIA.....	-	-	10	-	1	-	21	4	19	14	69
TRIESTE.....	-	-	13	-	2	1	24	12	12	44	108
FRIULI-V.G.....	5	1	53	14	25	36	460	234	330	128	1.286
IMPERIA.....	1	1	21	-	10	-	23	39	20	12	187
SAVONA.....	-	-	14	5	6	-	20	25	23	10	103
GENOVA.....	2	1	30	6	10	-	36	91	32	50	258
LA SPEZIA.....	1	-	12	-	5	-	17	23	45	15	118
LIGURIA.....	4	2	77	11	31	-	96	238	120	47	666
PIACENZA.....	-	-	47	1	2	-	7	27	23	6	113
PARMA.....	1	-	31	1	3	-	6	40	37	16	135
REGGIO NELL'EMILIA.....	-	-	5	-	7	-	14	27	38	10	101
MODENA.....	1	-	6	4	6	2	23	10	19	18	89
BOLOGNA.....	1	-	12	4	9	-	52	19	12	35	144
FERRARA.....	-	-	9	1	1	-	9	9	18	17	64
RAVENNA.....	-	-	8	2	3	1	17	5	35	13	84
FORLI'.....	1	-	9	5	18	7	67	27	156	113	403
EMILIA-ROMAGNA.....	4	-	127	18	49	10	195	164	338	228	1.133
MASSA-CARRARA.....	-	-	3	1	2	-	3	19	95	3	126
LUCCA.....	-	-	36	1	12	2	17	13	15	4	100
PISTOIA.....	-	-	6	1	-	-	24	20	30	3	84
PIRENZE.....	-	-	43	3	6	1	61	25	75	17	232
LIVORNO.....	3	-	11	5	13	-	20	28	31	18	125
PISA.....	-	-	4	1	5	2	12	12	21	5	62
AREZZO.....	-	-	5	-	6	-	11	7	10	7	46
SIENA.....	-	-	10	1	-	-	5	7	10	6	39
GROSSETO.....	-	-	2	-	7	-	20	7	5	7	48
TOSCANA.....	3	-	120	13	51	5	173	135	292	70	862

di provenienza e paese di destinazione - Anno 1981

FEMMINE

AFRICA	AMERICA							ASIA	OCEANIA	TOTALE	
	Canada	Stati Uniti	Venezuela	Brasile	Argentina	Altri Paesi	Totale			N.	per 1000 residenti
259	48	81	58	64	42	68	361	69	78	1.449	0,6
181	5	7	8	18	1	25	64	35	4	417	1,1
92	3	5	6	4	13	18	49	32	3	530	1,0
56	4	9	7	6	6	19	51	3	4	292	0,5
7	2	10	7	3	4	8	34	10	2	118	0,6
46	7	14	1	4	12	2	49	16	-	159	0,3
641	69	126	87	99	78	140	599	165	91	2.965	0,7
12	1	-	-	-	-	12	13	2	3	249	2,2
89	4	16	13	14	8	36	91	34	9	508	0,6
110	15	56	6	10	5	25	117	41	19	774	1,0
178	2	4	7	4	4	30	51	54	2	2.131	12,3
528	77	332	51	70	57	101	698	313	61	2.878	0,7
294	14	11	19	9	16	21	90	77	6	1.591	1,8
175	9	10	21	12	10	21	83	91	18	991	1,0
53	2	6	3	3	7	8	29	16	1	191	0,4
59	3	5	10	3	1	6	28	20	4	180	0,5
34	6	5	1	3	2	1	18	22	-	133	0,4
1.520	132	445	131	128	110	249	1.195	668	120	9.377	1,1
19	4	4	8	4	-	9	29	9	4	847	2,0
51	2	14	3	6	9	23	57	20	5	653	1,5
70	6	18	11	10	9	32	86	29	9	1.500	1,7
57	9	12	5	8	8	9	51	16	12	271	0,4
101	37	30	17	9	15	20	128	37	23	599	0,8
393	10	3	35	7	16	58	129	181	5	7.075	32,8
170	63	29	20	6	14	28	160	71	43	2.577	3,6
119	6	16	10	4	5	4	45	65	18	568	0,7
64	10	15	5	12	18	11	71	35	10	373	0,5
45	-	1	2	1	2	5	11	17	2	126	0,5
949	135	106	94	47	78	135	595	422	113	11.589	2,7
100	43	34	16	-	18	15	126	27	18	710	2,6
269	42	26	27	7	22	23	147	82	32	1.200	2,3
39	3	6	5	8	6	3	31	11	7	157	1,1
30	2	29	7	-	4	3	45	5	37	225	0,8
438	90	95	55	15	50	44	349	125	94	2.292	1,9
20	8	4	2	3	3	3	23	7	8	285	1,1
46	3	13	-	3	2	4	25	16	4	194	0,7
129	13	58	8	39	21	38	177	98	17	679	0,7
36	5	22	1	6	11	2	47	13	9	223	0,9
231	29	97	11	51	37	47	272	134	38	1.341	0,7
63	4	16	-	-	5	7	32	18	-	226	0,8
48	5	13	9	12	2	3	44	36	3	266	0,7
27	6	9	12	6	2	6	41	15	1	185	0,5
29	2	5	14	9	4	6	40	9	-	167	0,3
55	12	30	13	8	6	17	86	29	23	337	0,4
50	2	5	4	1	1	4	19	12	10	155	0,4
72	3	4	9	-	5	1	22	18	3	199	0,6
54	4	14	11	2	7	6	44	33	4	538	0,9
398	38	96	72	38	32	52	328	170	44	2.073	0,5
14	-	1	1	-	-	2	4	13	2	159	0,8
32	22	22	4	16	2	10	76	13	15	236	0,6
8	-	18	2	13	8	3	44	7	4	147	0,6
21	10	71	6	14	9	8	118	24	14	409	0,3
26	4	12	-	4	-	4	24	20	4	199	0,6
17	1	18	11	7	6	5	48	7	6	140	0,4
21	2	2	3	5	5	3	20	8	1	96	0,3
7	2	4	1	7	1	2	22	1	1	70	0,3
20	1	7	-	4	-	3	15	2	1	86	0,4
166	42	160	28	70	31	40	371	95	48	1.542	0,4

PROVINCE REGIONI	EUROPA										Totale
	Danimarca	Irlanda	Regno Unito	Paesi Bassi	Belgio	Lussemburgo	Germania (Rep. Fed.)	Francia	Svizzera	Altri Paesi	
PERUGIA.....	-	-	12	-	7	0	17	41	67	9	162
TERNI.....	-	-	1	4	1	1	14	4	6	2	33
UMBRIA.....	-	-	13	4	8	10	31	45	73	11	195
PESARO E URBINO.....	1	-	7	5	21	21	49	22	539	20	685
ANCONA.....	-	-	6	2	13	6	34	17	27	7	112
MACERATA.....	-	-	9	-	8	1	22	15	13	6	74
ASCOLI PICENO.....	1	1	9	6	11	-	19	7	31	6	91
MARCHE.....	2	1	31	13	53	29	124	61	610	39	962
VITERBO.....	-	-	5	-	-	-	7	7	5	6	30
RIETI.....	-	-	-	-	-	-	6	16	-	3	25
ROMA.....	3	3	163	26	67	3	121	140	108	209	849
LATINA.....	1	-	9	-	4	-	54	19	7	1	95
PROSINONE.....	-	30	66	3	16	-	24	67	29	8	243
LAZIO.....	10	33	243	29	87	3	212	249	149	227	1.242
L'AQUILA.....	1	-	2	6	13	22	88	92	61	4	289
TERAMO.....	-	-	7	19	33	-	75	19	168	1	322
PESCARA.....	-	-	14	8	52	-	67	9	33	32	215
CHIETI.....	-	26	21	3	54	12	384	99	455	9	1.063
ABRUZZI.....	1	26	44	36	152	34	614	219	717	46	1.989
ISERNIA.....	-	-	3	1	52	-	128	102	426	13	725
CAMPOBASSO.....	-	-	47	10	45	-	255	27	155	5	544
MOLISE.....	-	-	50	11	97	-	383	129	581	18	1.269
CASERTA.....	-	-	104	1	18	4	307	9	448	7	898
BENEVENTO.....	-	-	31	1	11	-	377	23	1.589	8	2.040
NAPOLI.....	11	6	87	17	47	2	890	155	114	130	1.459
AVELLINO.....	-	2	24	5	87	1	533	50	1.010	4	1.716
SALERNO.....	-	-	38	10	71	1	1.464	48	382	28	1.992
CAMPANIA.....	11	9	284	34	184	8	3.571	285	3.543	177	8.105
FOGGIA.....	1	-	54	9	183	4	1.756	120	294	22	2.443
BARI.....	-	-	37	3	103	94	678	163	180	51	1.309
TARANTO.....	-	-	6	3	29	-	231	35	73	7	384
BRINDISI.....	-	-	12	-	28	-	698	18	72	2	830
LECCE.....	-	-	39	4	71	4	1.700	139	3.515	21	5.493
PUGLIA.....	1	-	148	19	414	102	5.063	475	4.134	103	10.459
POTENZA.....	-	-	32	6	10	18	662	106	1.905	10	2.749
MATERA.....	-	-	3	-	5	-	338	31	39	4	420
BASILICATA.....	-	-	35	6	15	18	1.000	137	1.944	14	3.169
COSENZA.....	-	-	56	10	69	2	1.866	136	539	9	2.689
CATANZARO.....	1	3	31	10	135	77	1.305	329	2.549	6	4.446
REGGIO DI CALABRIA.....	3	-	4	-	27	2	325	163	274	3	901
CALABRIA.....	4	3	93	20	231	81	3.496	628	3.362	18	7.936
TRAPANI.....	-	-	2	2	6	-	159	10	41	11	231
PALERMO.....	4	-	26	13	93	4	415	34	125	11	725
MESSINA.....	-	1	8	3	28	6	480	45	591	12	1.174
AGRIGENTO.....	-	-	99	8	173	-	1.257	190	97	6	1.830
CALTANISSETTA.....	-	-	36	2	175	12	2.381	164	306	4	3.080
ENNA.....	-	-	4	4	47	1	203	38	20	-	313
CATANIA.....	3	-	11	13	61	2	918	73	199	46	1.326
RAGUSA.....	-	-	4	6	19	1	295	7	34	4	370
SIRACUSA.....	3	-	1	8	32	-	452	44	68	5	614
SICILIA.....	10	1	197	59	634	26	6.560	605	1.481	100	9.663
SASSARI.....	-	-	12	19	4	1	98	58	40	12	244
NUORO.....	-	-	7	5	37	2	153	36	43	2	285
ORISTANO.....	1	-	8	9	2	-	103	26	21	1	171
CAGLIARI.....	7	-	20	78	42	7	333	95	80	17	679
SARDEGNA.....	8	-	47	111	85	10	687	215	194	32	1.379
ITALIA.....	89	86	2.142	672	2.505	483	31.078	4.929	24.310	2.339	68.593

di provenienza e paese di destinazione - Anno 1981

FEMMINE

AFRICA	AMERICA							ASIA	OCEANIA	TOTALE	
	Canada	Stati Uniti	Venezuela	Brasile	Argentina	Altri Paesi	Totale			N.	per 1000 residenti
49	8	7	11	2	-	7	35	14	3	263	0,5
10	-	3	8	-	2	1	14	11	1	69	0,3
59	8	10	19	2	2	8	49	25	4	332	0,4
35	4	7	3	2	9	2	26	14	-	760	2,3
22	8	8	-	2	0	5	32	18	1	185	0,4
23	8	2	1	-	15	1	27	12	6	142	0,5
9	14	6	5	2	7	2	36	8	12	156	0,4
89	34	23	9	6	39	10	121	52	19	1.243	0,9
25	3	1	3	1	4	10	22	9	-	85	0,3
13	-	7	1	-	-	6	14	1	-	53	0,4
376	61	228	38	33	18	54	432	239	113	2.009	0,5
19	20	37	8	2	-	4	71	9	5	199	0,5
16	56	55	28	4	3	1	147	1	7	414	0,9
449	140	328	78	40	25	75	686	258	125	2.760	0,6
60	48	75	34	-	3	2	162	28	29	568	2,0
4	21	17	43	-	5	-	86	2	8	422	1,6
38	48	13	15	9	3	29	117	12	10	392	1,4
60	67	66	42	2	23	2	202	18	57	1.400	3,8
162	184	171	134	11	34	33	567	60	104	2.782	2,3
5	19	30	1	-	3	-	62	-	13	805	8,9
4	55	43	17	3	9	-	127	-	21	696	3,0
9	74	82	18	3	12	-	189	-	34	1.501	4,6
7	47	97	10	-	5	-	159	4	14	1.082	1,5
1	55	132	9	1	13	1	211	6	43	2.301	8,1
18	53	275	38	12	44	10	432	9	103	2.020	0,7
4	74	147	63	2	11	-	297	7	16	2.040	6,8
47	35	150	40	41	46	5	317	7	34	2.394	2,4
79	264	901	160	56	119	16	1.416	27	210	9.837	1,8
38	55	33	12	7	3	1	111	25	29	2.646	3,9
40	116	292	99	8	8	8	518	26	56	1.949	1,3
23	-	3	4	6	-	3	16	11	9	443	0,8
26	2	9	1	2	-	1	19	51	-	926	2,4
38	3	1	1	2	4	3	14	9	8	5.562	7,3
165	176	328	117	22	19	16	678	122	102	11.526	3,0
40	12	17	21	2	20	3	75	6	43	2.913	7,2
52	31	9	1	1	3	-	45	4	1	522	2,6
92	43	26	22	3	23	3	120	10	44	3.435	5,7
123	125	159	8	18	33	5	339	54	7	3.213	4,4
28	148	104	3	2	29	-	286	12	108	4.880	6,7
14	66	80	2	3	27	-	179	3	141	1.137	2,0
165	339	343	13	23	79	5	902	69	258	9.230	4,5
16	20	87	5	-	1	1	114	1	4	366	0,9
39	15	218	10	3	-	1	247	9	21	1.041	0,9
20	16	77	18	1	16	6	134	10	135	1.473	2,2
3	118	137	30	-	3	-	289	-	6	2.127	4,6
146	16	53	7	1	2	-	79	2	2	3.357	11,9
12	-	10	-	-	2	4	16	3	13	357	1,9
70	9	224	12	3	9	8	265	31	215	1.907	1,9
33	1	61	20	-	7	-	89	5	7	504	1,9
13	10	15	29	2	2	2	60	12	14	713	1,8
352	205	882	131	10	42	22	1.292	121	417	11.845	2,4
70	3	4	-	2	-	1	10	44	5	373	0,9
37	-	-	-	-	10	2	12	17	1	352	1,3
25	-	3	-	-	-	-	3	3	9	212	1,4
114	2	2	2	2	2	7	17	48	7	865	1,2
246	5	9	2	4	12	10	42	114	21	1.802	1,1
6.292	2.014	4.146	1.192	638	831	949	9.770	2.668	1.998	89.221	1,6

PROVINCE REGIONI	EUROPA										Totale
	Danimarca	Irlanda	Regno Unito	Paesi Bassi	Belgio	Lussemburgo	Germania (Rep. Fed.)	Francia	Svizzera	Altri Paesi	
TORINO.....	1	1	31	13	20	-	00	80	52	61	368
VERCELLI.....	-	-	9	1	1	-	13	18	20	4	66
NOVARA.....	-	-	13	3	6	-	23	14	137	11	207
CUNEO.....	-	-	9	1	3	-	7	44	10	8	84
ASTI.....	-	-	6	-	3	-	7	5	14	4	34
ALESSANDRIA.....	-	-	2	-	2	-	16	8	4	1	33
PIEMONTE.....	1	1	70	18	44	-	167	169	238	89	797
VALLE D'AOSTA.....	-	-	3	-	1	1	5	18	30	1	59
VARESE.....	-	-	15	1	8	4	20	12	84	25	169
COMO.....	2	1	13	4	2	1	34	25	197	14	293
SONDRIO.....	1	-	13	-	-	-	35	13	1.563	6	1.631
MILANO.....	2	1	92	14	58	8	172	130	136	110	723
BERGAMO.....	-	-	15	1	31	1	29	71	564	23	735
BRESCIA.....	4	-	10	3	8	1	35	16	306	21	404
PAVIA.....	-	-	6	-	1	1	17	8	13	3	49
CREMONA.....	-	3	13	-	3	-	3	6	8	5	41
MANTOVA.....	-	-	3	-	1	-	6	6	8	3	27
LOMBARDIA.....	9	5	180	23	112	16	351	287	2.879	210	4.072
BOLZANO-BOZEN.....	-	-	1	1	2	-	223	4	141	92	464
TRENTO.....	4	-	20	5	6	-	106	9	139	34	323
TRENTINO-A.A.....	4	-	21	6	8	-	329	13	280	126	787
VERONA.....	-	2	6	5	1	1	24	11	17	5	72
VICENZA.....	-	-	6	1	13	-	34	26	91	12	183
BELLUNO.....	2	-	12	52	11	16	2.593	46	730	52	3.514
TREVISO.....	-	-	11	28	14	2	983	20	116	23	1.197
VENEZIA.....	-	-	24	6	2	2	64	12	44	33	187
PADOVA.....	2	1	10	2	3	-	51	13	26	16	124
ROVIGO.....	-	-	4	1	3	-	8	6	10	3	35
VENETO.....	4	3	73	95	47	21	3.757	134	1.034	144	5.312
PORDENONE.....	-	-	5	4	3	4	137	38	26	13	230
UDINE.....	4	1	9	4	5	20	96	85	154	29	407
GORIZIA.....	-	-	6	-	-	-	11	2	8	6	33
TRIESTE.....	-	-	9	-	1	-	12	6	4	21	53
FRIULI-V.G.....	4	1	29	8	9	24	256	131	192	69	723
IMPERIA.....	1	1	11	-	5	-	14	62	11	7	112
SAVONA.....	-	-	4	4	2	-	10	12	16	6	54
GENOVA.....	-	1	17	3	5	-	22	56	18	25	147
LA SPEZIA.....	-	-	7	-	2	-	8	13	29	7	66
LIGURIA.....	1	2	39	7	14	-	54	143	74	45	379
PIACENZA.....	-	-	23	1	2	-	4	12	15	3	60
PARMA.....	1	-	17	-	3	-	4	23	21	3	72
REGGIO NELL'EMILIA.....	-	-	3	-	3	-	7	12	22	7	54
MODENA.....	-	-	2	3	2	-	10	6	10	9	44
BOLOGNA.....	1	-	8	1	6	2	24	11	6	13	70
FERRARA.....	-	-	6	-	1	-	4	7	10	11	39
RAVENNA.....	-	-	5	2	1	1	11	4	21	9	54
FORLI'.....	1	-	5	4	11	4	41	13	87	51	217
EMILIA-ROMAGNA.....	3	-	69	11	29	7	105	88	192	106	610
MASSA-CARRARA.....	-	-	1	1	2	-	3	10	64	3	84
LUCCA.....	-	-	22	1	5	1	15	9	9	4	66
PISTOIA.....	-	-	2	1	-	-	11	8	16	3	41
FIRENZE.....	-	-	18	1	4	1	39	12	47	7	129
LIVORNO.....	1	-	7	3	8	-	9	8	19	12	67
FISA.....	1	-	1	1	3	2	5	8	13	1	34
AREZZO.....	-	-	3	-	3	-	7	4	5	4	26
SIENA.....	-	-	7	1	-	-	2	3	3	3	19
GROSSETO.....	-	-	1	-	4	-	13	4	3	2	27
TOSCANA.....	1	-	62	9	29	4	104	66	179	39	493

di provenienza e paese di destinazione - Anno 1981

CHI

AFRICA	AMERICA							ASIA	OCEANIA	TOTALE	
	Canada	Stati Uniti	Venezuela	Brasile	Argentina	Altri Paesi	Totale			N.	per 1000 residenti
175	34	40	31	37	25	36	203	47	40	833	0,7
126	3	4	5	9	1	10	32	26	2	252	1,3
65	2	3	5	2	7	8	27	23	2	324	1,3
27	2	5	5	4	2	12	30	1	3	145	0,5
6	1	4	3	1	2	4	15	7	2	69	0,7
36	3	8	1	3	6	1	22	13	-	104	0,5
435	45	64	50	56	43	71	329	117	49	1.727	0,8
10	1	-	-	-	-	6	7	2	2	80	1,4
63	3	12	8	7	6	17	53	26	5	316	0,8
56	9	35	8	4	3	10	65	30	9	453	1,2
153	1	3	6	4	3	23	80	88	1	1.873	21,9
353	40	173	29	51	33	63	389	227	32	1.724	0,9
233	7	5	13	6	10	14	55	64	2	1.089	2,5
145	7	6	14	5	7	15	54	82	7	692	1,4
45	2	3	3	1	3	5	17	6	-	117	0,5
30	2	4	6	2	1	3	18	17	3	109	0,7
20	3	3	1	1	1	1	10	14	-	71	0,4
1.098	74	244	84	81	67	151	701	514	59	6.444	1,5
14	3	2	5	3	-	5	18	6	2	504	2,4
48	1	8	2	6	5	13	35	11	2	419	1,9
62	4	10	7	9	5	18	53	17	4	923	2,2
41	5	4	2	6	4	5	26	13	7	159	0,4
76	18	5	10	7	9	12	61	29	11	360	1,0
335	7	2	20	6	9	38	82	153	3	4.087	39,1
141	35	18	11	5	6	20	95	63	27	1.523	4,4
109	4	10	4	3	2	4	27	58	12	393	1,0
49	5	7	3	4	10	7	36	29	6	244	0,6
42	-	-	1	1	1	3	6	15	1	99	0,8
793	74	46	51	32	41	89	333	360	67	6.865	3,3
86	21	13	8	-	7	10	59	24	10	409	3,1
218	22	17	17	5	8	15	84	71	17	797	3,1
29	2	4	4	3	3	2	18	9	3	92	1,3
19	1	11	4	-	1	1	18	5	15	110	0,8
352	46	45	33	8	19	28	179	109	45	1.408	2,4
14	3	4	2	2	2	1	14	7	5	152	1,4
32	1	8	-	3	-	3	15	14	3	118	0,8
105	8	28	7	22	12	21	98	79	11	440	0,9
23	2	15	-	2	7	1	27	12	6	134	1,2
174	14	55	9	29	21	26	154	112	25	844	1,0
53	-	7	-	-	4	4	15	15	-	143	1,1
35	2	7	4	9	1	2	25	26	1	159	0,8
20	3	5	9	3	1	4	25	14	-	113	0,6
22	2	4	6	5	2	2	21	7	-	94	0,3
42	8	18	6	2	3	10	47	16	9	194	0,4
38	1	4	2	1	1	5	14	12	5	108	0,6
50	1	2	2	-	3	1	9	10	3	126	0,7
39	2	7	5	1	4	2	21	23	2	302	1,0
299	19	54	34	21	19	30	177	123	20	1.229	0,6
10	-	1	1	-	-	2	4	13	1	112	1,1
24	11	2	2	11	-	7	42	13	9	154	0,8
4	4	7	2	9	4	1	23	4	4	74	0,6
15	4	40	4	7	4	7	66	17	10	237	0,4
19	1	5	-	2	-	4	12	13	3	113	0,7
12	1	8	6	3	4	3	25	6	3	80	0,4
13	1	1	1	2	2	2	9	5	1	54	0,4
5	1	5	-	5	-	1	12	-	1	37	0,3
16	1	4	-	2	-	2	9	2	1	55	0,5
118	20	82	16	41	14	29	202	73	30	916	0,5

PROVINCE REGIONI	EUROPA										Totale
	Danimarca	Irlanda	Regno Unito	Paesi Bassi	Belgio	Lussemburgo	Germania (Rep. Fed.)	Francia	Svizzera	Altri Paesi	
PERUGIA.....	-	-	9	-	3	5	10	22	46	4	99
TERNI.....	-	-	-	2	1	1	9	1	2	2	18
UMBRIA.....	-	-	9	2	4	6	19	23	48	6	117
PESARO E URBINO.....	1	-	3	4	15	17	38	13	253	12	356
ANCONA.....	-	-	5	2	8	4	24	8	14	4	69
MACERATA.....	-	-	6	-	2	-	14	7	4	3	36
ASCOLI PICENO.....	1	-	7	3	7	-	14	6	17	3	58
MARCHE.....	2	-	21	9	32	21	90	34	288	22	519
VITERBO.....	-	-	2	-	-	-	5	4	3	4	18
RIETI.....	-	-	-	-	-	-	6	6	-	-	12
ROMA.....	4	2	92	12	30	2	71	81	47	115	465
LATINA.....	-	-	5	-	1	-	29	7	7	1	50
PROSINONE.....	-	17	34	3	9	-	16	34	17	3	133
LAZIO.....	4	19	133	15	40	2	127	132	74	123	678
L'AQUILA.....	1	-	2	4	7	12	67	49	43	2	187
TERAMO.....	-	-	3	13	21	-	46	11	91	-	185
PESCARA.....	-	-	10	6	30	-	42	5	23	22	138
CHIETI.....	-	17	14	3	30	8	203	63	320	5	753
ABRUZZI.....	1	17	29	26	88	20	448	128	477	29	1.263
ISERNIA.....	-	-	2	1	31	-	88	57	275	4	458
CAMPOBASSO.....	-	-	25	8	22	-	172	15	95	5	342
MOLISE.....	-	-	27	9	53	-	260	72	370	9	800
CASERTA.....	-	-	58	-	10	4	186	5	293	5	561
BENEVENTO.....	-	-	21	1	9	-	269	15	1.056	6	1.377
NAPOLI.....	11	4	59	9	20	2	583	89	77	82	945
AVELLINO.....	-	1	9	3	45	-	362	33	739	4	1.186
SALERNO.....	-	-	25	6	10	1	1.031	26	243	16	1.358
CAMPANIA.....	11	5	172	19	103	7	2.431	168	2.408	113	5.437
FOGGIA.....	1	-	31	7	90	2	1.193	71	202	12	1.618
BARI.....	-	-	21	2	53	50	410	102	98	24	769
TARANTO.....	-	-	3	1	15	-	129	18	44	6	216
BRINDISI.....	-	-	3	-	18	-	401	13	49	2	492
LECCE.....	-	-	33	2	39	4	1.095	80	2.449	13	3.723
PUGLIA.....	1	-	97	12	224	65	3.228	292	2.842	57	6.818
POTENZA.....	-	-	17	3	8	11	450	66	1.271	6	1.832
MATERA.....	-	-	3	-	5	-	207	18	25	2	260
BASILICATA.....	-	-	20	3	13	11	657	84	1.296	8	2.092
COSENZA.....	-	-	30	6	30	2	1.421	80	395	4	1.977
CATANZARO.....	1	1	19	7	84	60	930	205	1.994	6	3.307
REGGIO DI CALABRIA..	2	-	4	-	13	1	241	99	241	1	602
CALABRIA.....	3	1	53	13	136	63	2.592	384	2.630	11	5.886
TRAPANI.....	-	-	1	1	3	-	93	4	22	10	134
PALERMO.....	1	-	19	8	45	2	251	22	72	8	428
MESSINA.....	-	-	5	3	17	4	333	22	343	10	737
AGRIGENTO.....	-	-	47	3	92	-	716	89	60	4	1.011
CALTANISSETTA.....	-	-	17	2	95	7	1.757	93	223	3	2.197
ENNA.....	-	-	-	2	23	1	133	21	14	-	194
CATANIA.....	2	-	8	13	38	1	578	40	116	25	821
RAGUSA.....	-	-	2	3	10	1	170	3	19	1	209
SIRACUSA.....	1	-	1	6	22	-	248	19	36	3	336
SICILIA.....	4	-	100	41	345	16	4.279	313	905	64	6.067
MESSINA.....	-	-	9	12	2	-	72	41	19	9	168
NUORO.....	-	-	8	5	26	-	104	17	31	1	188
ORISTANO.....	1	-	6	5	1	-	66	17	11	1	108
CAGLIARI.....	7	-	16	58	27	4	198	58	49	12	429
SARDEGNA.....	8	-	35	80	56	4	440	133	110	23	889
ITALIA.....	61	54	1.242	406	1.396	288	19.699	2.812	16.546	1.294	43.798

di provenienza e paese di destinazione - Anno 1981

CHI

AFRICA	AMERICA							ASIA	OCEANIA	TOTALE	
	Canada	Stati Uniti	Venezuela	Brasile	Argentina	Altri Paesi	Totale			N.	per 1000 residenti
43	6	4	4	2	-	3	19	7	2	170	0,6
10	-	3	6	-	1	1	11	10	-	49	0,4
53	6	7	10	2	1	4	30	17	2	219	0,6
31	1	6	3	1	3	1	15	10	-	412	2,5
18	3	3	-	2	6	3	17	15	1	120	0,6
14	5	2	1	-	10	1	19	12	2	83	0,6
8	8	5	4	1	2	2	22	8	8	104	0,6
71	17	16	8	4	21	7	73	45	11	719	1,0
18	2	1	2	1	3	-	9	7	-	52	0,4
7	-	6	1	-	-	-	7	1	-	27	0,4
278	30	118	27	22	9	38	244	181	66	1.234	0,7
16	11	18	4	2	-	2	37	7	4	114	0,5
9	24	29	16	3	2	1	75	1	4	222	1,0
328	67	172	50	28	14	41	372	197	74	1.649	0,7
53	28	43	18	-	3	1	93	26	15	374	2,6
4	13	8	20	-	2	-	43	2	6	240	1,8
29	27	7	12	6	2	15	69	12	7	255	1,8
49	39	35	29	1	12	1	117	17	34	970	5,4
135	107	93	79	7	19	17	322	57	62	1.839	3,1
4	7	23	1	-	1	-	32	-	6	500	11,3
3	33	23	7	3	5	-	71	-	12	428	3,7
7	40	46	8	3	6	-	103	-	18	928	5,8
6	27	47	6	-	5	-	85	3	7	662	1,8
1	30	70	6	-	7	1	114	6	23	1.521	10,9
17	29	145	27	7	27	5	240	8	69	1.279	0,9
4	34	74	41	1	4	-	154	4	11	1.369	6,5
41	14	76	18	24	25	2	159	2	17	1.577	3,2
69	134	412	98	32	68	8	752	23	127	6.408	2,4
28	26	10	9	7	2	1	64	15	17	1.742	5,2
31	67	138	68	2	3	6	284	21	31	1.136	1,6
14	-	2	3	5	-	3	13	11	3	257	0,9
18	1	3	1	1	2	1	9	51	-	570	3,0
25	1	1	1	2	3	1	9	8	4	3.769	10,3
116	95	163	82	17	10	12	379	106	55	7.474	4,0
31	8	7	13	1	7	3	39	6	28	1.936	9,7
35	15	7	1	-	2	-	25	4	-	324	3,2
66	23	14	14	1	9	3	64	10	28	2.260	7,5
113	60	93	8	9	14	4	188	54	7	2.339	6,5
26	88	55	3	2	19	-	167	10	61	3.571	9,8
8	35	54	2	2	16	-	109	2	77	798	2,9
147	183	202	13	13	49	4	464	66	145	6.708	6,7
15	12	51	1	-	1	-	65	1	3	218	1,1
34	8	120	5	1	-	1	144	6	10	622	1,1
17	9	46	11	-	6	3	75	10	68	907	2,8
2	62	81	19	-	2	-	164	-	3	1.180	5,2
139	7	27	5	-	-	-	39	41	2	2.418	17,4
7	-	4	-	-	-	1	5	3	5	214	2,3
60	6	114	8	2	3	5	138	27	100	1.146	2,3
18	1	28	14	-	3	-	46	4	4	281	2,1
8	6	6	17	-	1	2	32	8	6	390	2,0
300	111	486	80	3	16	12	708	100	201	7.376	3,1
66	2	1	-	1	-	-	4	43	3	280	1,3
35	-	-	-	-	5	-	-	17	1	246	1,8
23	-	1	-	-	-	-	1	5	3	140	1,8
96	2	1	1	2	2	6	14	42	5	586	1,6
220	4	3	1	3	7	6	24	107	12	1.252	1,6
4.853	1.084	2.214	727	390	449	562	5.426	2.155	1.036	57.268	2,1

Tav. 32 — Rimpatriati per sesso, per provincia

MASCHI E

PROVINCE REGIONI	EUROPA										Totale
	Danimarca	Irlanda	Regno Unito	Paesi Bassi	Belgio	Lussem- burgo	Germania (Rep. Fed.)	Francia	Svizzera	Altri Paesi	
TORINO.....	2	3	29	7	51	2	150	143	60	127	574
VERCELLI.....	-	-	13	1	20	-	31	16	42	15	138
NOVARA.....	-	-	19	4	6	-	22	34	153	20	258
CUNEO.....	4	-	7	-	2	-	15	95	27	9	149
ASTI.....	-	-	3	-	5	-	13	7	7	8	43
ALESSANDRIA.....	-	-	1	3	16	-	25	16	6	2	69
PIEMONTE.....	6	3	72	15	100	2	256	301	295	181	1.231
VALLE D'AOSTA.....	-	-	-	-	7	-	2	24	160	1	194
VARESE.....	-	-	25	3	14	-	44	41	102	23	252
COMO.....	-	-	14	1	22	-	47	26	208	16	334
SONDRIO.....	-	-	10	-	-	-	28	10	1.678	9	1.735
MILANO.....	-	2	106	9	38	6	179	124	90	138	692
BERGAMO.....	-	-	19	1	43	-	72	84	797	35	1.051
BRESCIA.....	1	-	26	10	16	1	41	50	425	20	590
PAVIA.....	-	-	12	-	1	1	11	-	12	6	43
CREMONA.....	-	-	15	1	1	1	6	3	12	5	44
MANTOVA.....	-	-	3	-	1	-	21	7	32	3	67
LOMBARDIA.....	1	2	230	25	136	9	449	345	3.356	255	4.808
BOLZANO-BOZEN.....	-	-	6	-	2	-	180	6	160	88	442
TRENTO.....	2	-	35	2	18	2	182	23	257	57	578
TRENTINO-A. A.....	2	-	41	2	20	2	362	29	417	145	1.020
VERONA.....	3	3	2	-	16	-	46	26	44	11	151
VICENZA.....	-	-	15	2	37	-	56	46	177	14	347
BELLUNO.....	2	-	28	123	28	21	4.891	62	1.010	95	6.260
TREVISO.....	-	-	33	35	42	10	1.680	74	249	31	2.154
VENEZIA.....	-	-	45	6	17	2	82	37	67	25	281
PADOVA.....	-	2	18	5	21	-	52	32	59	19	208
ROVIGO.....	4	-	4	-	1	-	12	3	10	-	30
VENETO.....	5	5	145	171	162	33	6.819	280	1.616	195	9.431
PORDENONE.....	1	-	40	20	54	7	280	143	135	19	699
UDINE.....	5	-	27	2	44	61	189	284	523	47	1.182
GORIZIA.....	-	-	4	-	-	-	13	6	16	17	56
TRIESTE.....	-	-	4	-	8	-	16	6	5	23	62
FRIULI-V. G.....	6	-	75	22	106	64	498	439	679	106	1.999
IMPERIA.....	2	-	21	2	9	-	27	48	10	21	140
SAVONA.....	-	-	2	3	3	-	12	8	11	6	45
GENOVA.....	4	-	23	9	22	1	40	56	11	47	213
LA SPEZIA.....	-	-	7	3	2	-	4	7	14	7	44
LIGURIA.....	6	-	53	17	36	1	83	119	46	81	442
PIACENZA.....	1	-	70	5	5	2	16	57	15	15	186
PARMA.....	1	-	120	-	4	-	13	72	36	8	254
REGGIO NELL'EMILIA.....	-	-	9	-	9	-	25	17	69	6	135
MODENA.....	4	-	16	2	22	5	37	23	64	22	195
BOLOGNA.....	2	-	21	4	18	-	56	39	41	47	228
FERRARA.....	-	-	16	-	12	-	17	10	25	18	98
RAVENNA.....	2	2	12	3	7	-	36	5	35	12	114
FORLÌ.....	1	-	18	1	17	12	54	38	143	26	310
EMILIA-ROMAGNA.....	11	2	282	15	94	19	254	261	428	154	1.520
MASSA-CARRARA.....	-	-	34	3	17	3	19	82	126	12	256
LUCCA.....	-	1	31	3	10	-	24	17	20	14	120
FISTOIA.....	-	-	18	5	8	-	21	24	32	5	113
FIRENZE.....	2	-	41	8	24	-	113	49	73	39	349
LIVORNO.....	-	-	22	-	4	-	25	6	14	17	88
PISA.....	-	-	5	-	2	-	28	17	29	5	86
AREZZO.....	-	-	11	1	11	3	9	22	36	6	99
SIENA.....	-	-	8	1	-	-	6	7	11	4	37
GROSSETO.....	-	-	4	-	6	-	15	14	14	3	56
TOSCANA.....	2	1	174	21	82	6	260	198	355	105	1.204

li destinazione e paese di provenienza - Anno 1981

EMMINE

AFRICA	AMERICA							ASIA	OCEANIA	TOTALE	
	Canada	Stati Uniti	Venezuela	Brasile	Argentina	Altri Paesi	Totale			N.	per 1000 residenti
230	25	75	41	202	50	35	428	95	13	1.340	0,6
131	4	12	10	5	5	20	56	19	6	350	0,9
55	2	14	12	3	7	13	51	27	4	395	0,8
35	2	2	2	10	4	3	23	4	2	213	0,4
6	1	5	14	10	15	3	48	7	3	107	0,5
24	3	2	1	7	9	9	31	7	1	132	0,3
481	37	110	80	237	90	83	637	159	29	2.537	0,6
5	3	1	-	-	-	1	5	2	-	206	1,8
48	10	18	7	14	18	4	71	20	3	394	0,5
70	4	67	12	12	11	16	122	31	5	562	0,7
113	1	3	9	6	4	24	47	45	3	1.943	11,2
327	41	270	59	66	54	76	566	282	19	1.886	0,5
269	8	3	15	1	14	33	74	54	4	1.452	1,6
164	2	11	10	21	5	18	67	89	14	924	0,9
36	-	11	4	1	3	4	23	14	1	117	0,2
26	1	2	9	7	-	2	21	9	2	102	0,3
24	-	1	4	1	3	3	12	8	-	111	0,3
1.077	67	386	129	129	112	180	1.003	552	51	7.491	0,8
5	3	3	-	-	1	-	7	8	4	466	1,1
59	9	10	2	4	13	13	51	16	3	707	1,6
64	12	13	2	4	14	13	58	24	7	1.173	1,3
39	-	10	3	9	11	14	47	11	3	251	0,3
82	36	21	23	17	19	15	131	45	15	620	0,9
351	3	7	19	6	5	47	87	141	8	6.847	31,4
133	54	13	31	15	31	29	173	51	49	2.560	3,6
92	16	12	10	9	20	8	75	65	14	527	0,6
64	14	17	12	15	7	15	80	25	5	382	0,5
35	-	1	3	1	-	1	6	12	5	88	0,3
796	123	81	101	72	93	129	599	350	99	11.275	2,6
61	43	24	22	3	29	19	140	33	33	966	3,5
230	45	8	37	5	26	11	132	76	35	1.664	3,1
17	5	4	1	7	14	8	39	11	1	124	0,9
21	9	15	-	4	6	3	37	15	16	151	0,5
338	102	51	60	19	75	41	348	135	85	2.905	2,4
22	4	10	8	4	1	1	28	8	7	205	0,9
33	-	14	-	4	5	8	31	33	1	143	0,5
88	8	71	16	19	32	24	170	65	17	553	0,5
22	-	9	1	-	11	6	27	9	7	109	0,5
165	12	104	25	27	49	39	256	115	32	1.010	0,6
65	1	11	6	-	11	6	35	17	1	304	1,1
59	10	30	12	5	19	5	81	19	2	415	1,0
26	1	4	7	-	11	2	25	8	4	198	0,5
18	6	31	26	12	14	9	98	6	3	320	0,5
76	7	25	18	26	23	12	111	27	7	449	0,5
36	-	4	2	2	4	3	15	21	4	174	0,5
59	3	3	10	-	5	2	23	14	-	210	0,6
62	5	10	9	2	12	3	41	12	1	426	0,7
401	33	118	90	47	99	42	429	124	22	2.496	0,6
19	2	9	1	1	2	-	15	7	3	300	1,5
20	20	21	4	8	7	2	62	14	14	230	0,6
8	-	8	2	3	3	1	17	1	5	144	0,5
60	6	38	7	9	18	15	93	27	5	534	0,4
50	-	28	1	1	2	1	33	30	2	203	0,6
14	8	2	3	-	4	1	18	5	4	127	0,3
15	-	7	-	-	2	2	11	4	4	133	0,4
5	1	4	-	1	-	-	10	-	4	56	0,2
12	-	1	1	-	-	1	3	2	3	76	0,3
203	37	118	19	23	38	27	262	90	44	1.803	0,5

Segue Tav. 32 — Rimpatriati per sesso, per provincia

Segue MASCHI E

PROVINCE REGIONI	EUROPA										Totale
	Danimarca	Irlanda	Regno Unito	Paesi Bassi	Belgio	Lussemburgo	Germania (Rep. Fed.)	Francia	Svizzera	Altri Paesi	
PERUGIA.....	1	-	16	3	55	56	60	156	173	5	525
TERNI.....	1	-	6	-	3	5	19	14	20	7	75
UMBRIA.....	2	-	22	3	58	61	79	170	193	12	600
PESARO E URBINO.....	1	-	7	3	69	33	75	54	600	13	855
ANCONA.....	1	-	-	2	34	10	52	38	73	8	218
MACERATA.....	-	-	7	1	20	9	44	23	24	8	136
ASCOLI PICENO.....	1	-	6	6	33	1	65	7	30	-	149
MARCHE.....	3	-	20	12	156	53	236	122	727	29	1.358
VITERBO.....	-	-	1	-	-	-	20	16	11	12	60
RIETI.....	-	-	-	-	4	-	16	1	7	-	28
ROMA.....	15	2	209	10	122	6	184	162	130	270	1.110
LATINA.....	1	-	52	-	10	5	106	33	29	9	245
PROSINONE.....	-	18	150	-	43	1	63	171	49	7	502
LAZIO.....	16	20	412	10	179	12	389	383	226	298	1.945
L'AQUILA.....	-	1	5	-	20	10	82	43	71	2	234
TERRACINA.....	-	-	1	1	46	1	107	23	369	5	553
PESCARA.....	-	-	24	7	130	6	132	40	87	28	454
CHIETI.....	-	8	25	5	98	2	479	99	506	1	1.209
ABRUZZI.....	-	5	55	13	284	19	800	205	1.033	36	2.450
ISERNIA.....	-	-	38	-	81	-	134	82	451	12	798
CAMPOBASSO.....	-	-	77	7	46	-	222	54	158	7	571
MOLISE.....	-	-	115	7	127	-	356	136	609	19	1.369
CASERTA.....	-	-	212	13	17	9	319	31	493	28	1.122
BENEVENTO.....	-	-	71	2	13	-	388	25	1.634	8	2.141
NAPOLI.....	6	10	102	10	14	-	723	59	77	36	1.037
AVELLINO.....	-	3	67	9	39	-	589	70	990	5	1.772
SALERNO.....	1	6	84	6	36	4	1.239	54	378	15	1.823
CAMPANIA.....	7	19	536	40	119	13	3.258	239	3.572	92	7.895
POGGIA.....	4	16	40	6	72	3	1.218	110	319	12	1.800
BARI.....	-	1	32	5	74	116	645	165	169	55	1.262
TARANTO.....	-	-	20	2	20	1	288	36	65	4	436
BRINDISI.....	-	-	12	4	38	-	459	11	88	1	613
LECCE.....	-	-	32	1	113	2	1.319	168	2.956	18	4.609
PUGLIA.....	4	17	136	18	317	122	3.928	490	3.597	90	8.720
POTENZA.....	-	-	11	5	21	20	579	97	1.814	12	2.559
MATERA.....	-	-	13	1	1	-	293	22	39	3	372
BASILICATA.....	-	-	24	6	22	20	872	119	1.853	15	2.931
COSENZA.....	1	1	43	5	47	1	1.819	92	420	3	2.432
CATANZARO.....	-	2	50	7	134	78	1.216	361	2.390	17	4.255
REGGIO DI CALABRIA.....	-	1	1	2	21	6	247	123	269	2	672
CALABRIA.....	1	4	94	14	202	85	3.282	576	3.079	22	7.359
TRAPANI.....	-	-	14	2	24	2	298	34	135	4	513
PALERMO.....	-	1	52	7	97	-	523	83	208	10	981
MESSINA.....	1	-	23	4	33	2	385	72	455	22	997
AGRIGENTO.....	-	-	187	2	234	1	857	121	206	6	1.614
CALTANISSETTA.....	-	-	119	1	184	9	1.627	165	271	8	2.384
ENNA.....	-	-	8	11	91	3	381	93	52	-	639
CATANIA.....	2	1	11	4	72	1	973	60	339	38	1.501
RAGUSA.....	1	-	2	-	25	1	248	32	33	6	348
SIRACUSA.....	2	-	3	6	47	2	612	52	11	5	840
SICILIA.....	6	2	419	37	807	21	5.904	712	1.810	99	9.817
SASSARI.....	-	-	5	3	24	2	122	114	80	6	356
NUORO.....	-	-	10	8	54	-	266	71	31	2	442
ORISTANO.....	-	-	14	10	19	-	113	23	30	-	209
CAGLIARI.....	1	-	13	50	54	1	253	89	43	9	513
SARDEGNA.....	1	-	42	71	151	3	754	297	184	17	1.520
ITALIA.....	79	80	2.947	519	3.165	549	28.842	5.445	24.235	1.952	67.813

di destinazione e paese di provenienza - Anno 1981

FEMMINE

AFRICA	AMERICA							ASIA	OCEANIA	TOTALE	
	Canada	Stati Uniti	Venezuela	Brasile	Argentina	Altri Paesi	Totale			N.	per 1000 residenti
46	3	18	6	6	6	8	47	12	5	635	1,1
15	4	4	5	5	1	6	25	7	2	124	0,5
61	7	22	11	11	7	14	72	19	7	759	0,9
47	17	16	6	2	14	1	56	15	-	973	2,9
48	3	4	4	7	8	3	29	16	3	314	0,7
36	4	8	1	-	39	-	52	9	3	236	0,8
12	18	11	26	1	15	-	71	8	30	270	0,8
143	42	39	37	10	76	4	209	48	36	1.793	1,3
20	-	1	3	5	-	-	9	8	-	97	0,4
6	-	1	3	-	3	-	7	-	5	46	0,3
605	72	170	102	79	104	137	664	322	85	2.786	0,8
37	38	58	7	8	4	7	122	10	47	461	1,1
14	148	121	41	3	4	1	318	1	6	841	1,8
682	258	351	156	95	115	145	1.120	341	143	4.231	0,9
51	53	81	69	3	18	6	230	17	41	573	2,0
11	45	10	71	1	2	1	130	-	3	697	2,6
37	86	46	50	5	15	22	224	6	14	735	2,6
60	67	75	44	2	43	11	242	9	51	1.571	4,3
159	251	212	234	11	78	40	826	32	109	3.576	2,9
8	8	30	4	-	3	-	45	5	12	868	9,6
7	87	51	49	1	17	1	206	1	22	807	3,4
15	95	81	53	1	20	1	251	6	34	1.675	5,2
16	58	138	27	2	4	-	229	3	5	1.375	1,8
2	10	138	26	4	4	1	183	9	31	2.366	8,3
45	15	212	47	6	36	-	316	18	14	1.430	0,5
14	66	191	57	2	25	1	342	2	36	2.166	5,1
51	44	169	118	33	67	12	443	4	47	2.368	2,4
128	193	848	275	47	136	14	1.513	36	133	9.705	1,8
23	74	61	19	-	4	-	158	-	24	2.005	3,0
29	102	359	124	15	35	5	640	22	20	1.973	1,4
24	5	-	4	-	2	-	11	5	-	476	0,8
11	7	6	-	1	1	-	15	49	1	689	1,8
9	10	2	-	1	9	1	23	5	1	4.647	6,1
96	198	428	147	17	51	6	847	81	46	9.790	2,5
17	12	29	26	9	30	3	109	6	17	2.708	6,7
30	20	31	1	-	6	1	59	4	4	469	2,3
47	32	60	27	9	36	4	168	10	21	3.177	5,3
116	147	142	17	19	73	6	404	57	16	3.025	4,1
44	154	136	-	2	76	1	369	7	118	4.793	6,6
5	41	82	6	-	59	-	188	1	116	982	1,7
165	342	360	23	21	208	7	961	65	250	8.800	4,3
23	49	135	51	-	9	2	246	4	22	808	1,9
29	50	547	57	-	12	2	668	4	12	1.694	1,4
27	35	97	45	2	41	6	220	8	114	1.366	2,1
6	48	180	61	1	5	1	256	-	5	1.881	4,1
137	12	38	31	3	16	-	100	31	-	2.652	9,4
8	4	21	15	1	20	-	61	14	1	723	3,8
51	8	75	23	5	19	5	135	17	104	1.808	1,8
26	13	82	76	-	24	-	195	4	8	581	2,2
18	125	82	82	1	15	5	310	23	38	1.229	3,1
325	344	1.211	441	13	161	21	2.191	105	304	12.742	2,6
10	3	1	-	-	5	-	9	7	7	389	0,9
26	5	1	1	-	2	5	14	9	2	493	1,8
11	-	-	7	-	-	2	15	1	2	238	1,5
46	-	4	1	3	2	-	10	49	4	622	0,9
93	14	6	9	3	9	7	48	66	15	1.742	1,1
5.444	2.202	4.600	1.919	796	1.467	818	11.802	2.360	1.467	88.886	1,6

PROVINCE REGIONI	EUROPA										Totale
	Danimarca	Irlanda	Regno Unito	Paesi Bassi	Belgio	Lussemburgo	Germania (Rep. Fed.)	Francia	Svizzera	Altri Paesi	
TORINO.....	2	2	13	4	27	1	91	68	27	60	285
VERCELLI.....	-	-	7	1	8	-	18	9	27	9	79
NOVARA.....	-	-	8	2	4	-	16	17	102	8	157
CUNEO.....	2	-	4	-	2	-	7	44	11	4	74
ASTI.....	-	-	2	-	3	-	6	6	4	5	26
ALESSANDRIA.....	-	-	1	1	7	-	15	8	2	-	34
PIEMONTE.....	4	2	35	8	51	1	143	152	173	86	655
VALLE D'AOSTA.....	-	-	-	-	3	-	2	18	22	1	46
VARESE.....	-	-	12	2	8	-	27	21	53	15	138
COMO.....	-	-	8	-	11	-	23	14	129	8	193
SONDRIO.....	-	-	7	-	-	-	22	7	1.516	6	1.558
MILANO.....	-	1	50	6	24	2	95	62	39	79	358
BERGAMO.....	-	-	11	-	28	-	44	53	555	25	716
BRESCIA.....	-	-	15	7	7	1	23	23	296	9	380
PAVIA.....	-	-	8	-	1	-	7	-	7	3	26
CREMONA.....	-	-	8	-	1	1	2	2	5	2	21
MANTOVA.....	-	-	2	-	1	-	9	3	14	1	30
LOMBARDIA.....	-	1	121	15	81	4	252	185	2.614	147	3.420
BOLZANO-BOZEN.....	-	-	3	-	2	-	120	4	111	44	284
TRENTO.....	1	-	24	2	10	1	108	12	169	31	358
TRENTINO-A.A.....	1	-	27	2	12	1	228	16	280	75	642
VERONA.....	2	2	-	-	7	-	26	13	23	3	76
VICENZA.....	-	-	7	1	22	-	31	21	107	5	194
BELLUNO.....	2	-	15	53	12	12	2.580	40	697	53	3.464
TREVISO.....	-	-	16	24	23	4	929	38	130	21	1.185
VENEZIA.....	-	-	23	4	9	1	48	15	36	12	148
PADOVA.....	-	2	8	3	12	-	38	20	37	8	129
ROVIGO.....	-	-	2	-	1	-	9	3	7	-	22
VENETO.....	4	4	71	85	86	17	3.661	150	1.037	102	5.217
PORDENONE.....	-	-	20	8	19	4	143	80	74	7	355
UDINE.....	4	-	12	2	22	33	117	156	293	28	667
GORIZIA.....	-	-	3	-	-	-	8	2	7	6	26
TRIESTE.....	-	-	1	-	3	-	12	4	4	11	35
FRIULI-V.G.....	4	-	36	10	44	37	280	242	378	52	1.083
IMPERIA.....	2	-	16	1	5	-	17	24	6	14	85
SAVONA.....	-	-	2	3	2	-	8	3	6	4	28
GENOVA.....	1	-	13	6	10	-	20	32	5	25	112
LA SPEZIA.....	-	-	6	1	1	-	2	4	7	2	23
LIGURIA.....	3	-	37	11	18	-	47	63	24	45	248
PIACENZA.....	1	-	30	3	3	1	10	32	8	6	94
PARMA.....	1	-	62	-	1	-	8	39	16	1	128
REGGIO NELL'EMILIA.....	-	-	4	-	5	-	13	10	41	5	78
MODENA.....	3	-	9	1	9	2	16	10	34	10	94
BOLOGNA.....	1	-	13	2	9	-	29	19	16	19	107
FERRARA.....	-	-	10	-	9	-	11	7	13	12	62
RAVENNA.....	1	2	7	2	3	-	14	1	19	5	54
FORLI'.....	1	-	8	1	9	5	39	20	77	13	173
EMILIA-ROMAGNA.....	8	2	143	9	47	8	140	138	224	71	790
MASSA-CARRARA.....	-	-	18	3	10	1	12	26	79	7	156
LUCCA.....	-	1	15	2	6	-	17	5	10	5	61
PISTOIA.....	-	-	10	4	3	-	12	12	14	4	59
PIENZA.....	1	-	17	6	10	-	59	27	43	12	175
LIVORNO.....	-	-	10	-	4	-	17	2	8	2	50
PISA.....	-	-	3	-	1	-	11	7	17	-	39
AREZZO.....	-	-	4	-	6	1	7	12	23	3	56
SIENA.....	-	-	6	1	-	-	3	5	6	2	23
GROSSETO.....	-	-	4	-	4	-	7	9	8	3	35
TOSCANA.....	1	1	87	16	44	2	145	105	208	45	654

i destinazione e paese di provenienza - Anno 1981

HI

AFRICA	AMERICA							ASIA	OCEANIA	TOTALE	
	Canada	Stati Uniti	Venezuela	Brasile	Argentina	Altri Paesi	Totale			N.	per 1000 residenti
144	14	39	21	114	29	18	235	59	7	730	0,6
81	2	7	6	4	2	9	30	12	3	205	1,1
43	1	8	6	2	4	7	28	21	2	251	1,0
18	1	1	2	3	2	2	11	1	1	105	0,4
4	-	2	7	5	5	5	1	20	5	57	0,5
16	1	2	1	5	5	6	20	6	-	76	0,3
306	19	59	43	133	47	43	344	104	15	1.424	0,7
5	2	1	-	-	-	1	4	2	-	57	1,0
26	4	11	2	8	10	3	38	12	2	216	0,6
45	3	40	6	6	6	10	71	25	3	337	0,9
106	-	2	8	5	3	21	39	45	2	1.750	20,5
230	17	150	30	28	30	40	295	191	11	1.085	0,6
205	3	2	10	-	11	21	47	45	3	1.016	2,3
129	1	6	10	12	3	10	42	80	2	633	1,3
32	-	6	1	1	-	2	10	8	1	77	0,3
18	1	1	5	3	-	1	11	7	2	59	0,4
18	-	1	2	-	1	3	7	5	-	60	0,3
809	29	219	74	63	64	111	560	418	26	5.233	1,2
5	2	1	-	-	1	-	4	3	3	299	1,4
51	6	6	-	4	8	8	31	11	2	453	2,1
56	8	7	-	4	8	8	35	14	5	752	1,8
23	-	4	1	7	5	7	24	10	1	134	0,4
59	19	6	10	10	15	7	67	33	10	355	1,0
311	3	5	15	5	7	3	32	63	5	3.969	38,0
103	25	5	18	7	15	21	91	41	26	1.446	4,1
74	10	8	4	3	11	5	39	62	8	331	0,8
43	5	7	4	10	4	11	41	21	2	235	0,6
31	-	1	1	1	-	1	4	12	2	71	0,6
636	62	34	53	43	53	84	329	305	54	6.541	3,1
48	20	10	9	3	15	11	68	22	19	512	3,8
186	27	5	24	1	13	7	77	63	19	1.012	4,0
13	2	3	1	3	7	4	20	9	-	68	1,0
13	6	9	-	2	3	1	21	9	7	85	0,6
260	55	27	34	9	38	23	186	103	45	1.677	2,8
13	1	6	1	3	1	1	13	7	3	121	1,1
25	-	6	-	3	3	4	16	27	1	97	0,7
68	4	32	7	8	18	11	80	51	12	323	0,7
15	-	6	1	-	5	4	16	6	3	63	0,5
121	5	50	9	14	27	20	125	91	19	604	0,7
53	-	4	5	-	5	3	17	14	1	179	1,3
43	5	15	6	3	10	2	41	15	1	228	1,2
19	-	2	4	-	8	2	16	6	1	120	0,6
13	1	15	12	6	9	3	46	4	2	159	0,5
54	2	11	7	11	8	6	45	16	4	226	0,5
26	-	3	-	1	3	3	10	17	2	117	0,6
40	3	-	7	-	4	-	14	9	-	117	0,7
43	4	5	6	2	5	1	23	11	-	250	0,9
291	15	55	47	23	52	20	212	92	11	1.396	0,7
14	1	6	1	-	-	-	8	6	2	186	1,9
17	6	10	2	2	5	2	27	12	7	124	0,7
5	-	2	1	2	2	1	8	1	4	77	0,6
39	3	14	1	5	10	4	37	16	3	270	0,5
33	-	12	1	1	1	1	16	15	1	115	0,7
11	3	1	-	-	2	1	7	5	1	63	0,3
10	-	1	-	-	2	1	4	2	3	75	0,5
3	-	2	-	-	-	2	4	-	3	33	0,3
10	-	1	-	-	-	1	2	2	2	51	0,5
142	13	49	6	10	22	13	113	59	26	994	0,6

PROVINCE REGIONI	EUROPA										Totale
	Danimarca	Irlanda	Regno Unito	Paesi Bassi	Belgio	Lussemburgo	Germania (Rep. Fed.)	Francia	Svizzera	Altri Paesi	
PERUGIA.....	1	-	9	-	33	29	25	82	91	3	273
TERNI.....	1	-	4	-	2	3	14	8	12	2	46
UMBRIA.....	2	-	13	-	35	32	39	90	103	5	319
PESARO E URBINO.....	1	-	3	2	41	20	51	27	286	7	438
ANCONA.....	1	-	-	2	19	5	33	18	34	3	115
MACERATA.....	-	-	4	1	14	5	30	10	14	1	79
ASCOLI PICENO.....	1	-	4	3	17	1	35	3	19	-	83
MARCHE.....	3	-	11	8	91	31	149	58	353	11	715
VITERBO.....	-	-	1	-	-	-	11	9	7	6	33
Rieti.....	-	-	-	-	1	-	7	1	4	-	13
ROMA.....	5	1	94	4	63	1	93	66	62	93	482
LATINA.....	-	-	29	-	7	3	57	18	13	6	133
PROSINONE.....	-	12	68	-	16	1	46	82	27	3	255
LAZIO.....	5	13	192	4	87	5	214	175	113	108	916
L'AQUILA.....	-	-	3	-	10	7	62	22	47	1	152
TERAMO.....	-	-	-	-	24	1	64	13	220	2	324
PESCARA.....	-	-	14	5	70	3	71	22	50	15	250
CHIETI.....	-	2	14	2	50	2	364	62	362	1	859
ABRUZZI.....	-	2	31	7	154	13	561	119	679	19	1.585
ISERNIA.....	-	-	18	-	42	-	93	44	294	4	495
CAMPOBASSO.....	-	-	40	5	24	-	137	29	95	5	335
MOLISE.....	-	-	58	5	66	-	230	73	389	9	830
CASERTA.....	-	-	114	8	11	8	178	16	313	11	659
BENEVENTO.....	-	-	41	1	9	-	279	15	1.090	6	1.441
NAPOLI.....	3	8	55	4	9	-	451	31	46	20	627
AVELLINO.....	-	1	28	5	19	-	399	42	726	5	1.225
SALERNO.....	1	2	47	3	19	1	865	26	236	8	1.208
CAMPANIA.....	4	11	285	21	67	9	2.172	130	2.411	50	5.160
FOGGIA.....	3	10	17	5	39	2	872	58	214	8	1.228
BARI.....	-	-	17	4	49	75	403	81	87	30	746
TARANTO.....	-	-	15	2	10	1	167	21	34	2	252
BRINDISI.....	-	-	6	2	16	-	278	7	48	-	357
LECCE.....	-	-	21	1	64	2	864	96	2.077	7	3.132
PUGLIA.....	3	10	76	14	178	80	2.584	263	2.460	47	5.715
POTENZA.....	-	-	7	2	14	11	401	56	1.224	8	1.723
MATERA.....	-	-	4	-	-	-	195	13	24	3	239
BASILICATA.....	-	-	11	2	14	11	596	69	1.248	11	1.962
COSENZA.....	1	-	25	3	32	1	1.409	58	335	2	1.866
CATANZARO.....	-	1	31	5	81	61	900	210	1.893	10	3.192
REGGIO DI CALABRIA.....	-	1	-	2	14	3	191	67	241	-	519
CALABRIA.....	1	2	56	10	127	65	2.500	335	2.469	12	5.577
TRAPANI.....	-	-	7	2	11	2	167	17	64	2	272
PALERMO.....	-	-	29	3	49	-	296	42	111	5	535
MESSINA.....	-	-	12	1	19	-	252	37	257	11	589
AGRIGENTO.....	-	-	91	1	128	1	461	55	118	3	858
CALTANISSETTA.....	-	-	67	1	102	5	1.241	96	191	4	1.707
ENNA.....	-	-	5	6	50	1	216	40	27	-	345
CATANIA.....	2	1	4	3	39	-	533	34	162	15	793
RAGUSA.....	1	-	2	-	13	1	136	19	15	3	190
SIRACUSA.....	1	-	3	4	20	1	357	22	58	1	463
SICILIA.....	4	1	220	21	431	11	3.659	362	999	44	5.752
SASSARI.....	-	-	4	3	13	1	75	67	44	4	211
NUORO.....	-	-	5	9	35	-	178	41	21	2	290
ORISTANO.....	-	-	8	5	9	-	66	11	22	-	121
CAGLIARI.....	1	-	7	37	28	1	137	44	29	4	288
SARDEGNA.....	1	-	24	53	85	2	456	163	116	10	910
ITALIA.....	48	49	1.534	301	1.721	329	18.058	2.906	16.300	950	42.196

di destinazione e paese di provenienza - Anno 1981

CHI

AFRICA	AMERICA							ASIA	OCEANIA	TOTALE	
	Canada	Stati Uniti	Venezuela	Brasile	Argentina	Altri Paesi	Totale			N.	per 1000 residenti
35 9	2 3	7 2	3 2	3 2	3 -	4 1	22 10	10 7	1 1	341 73	1,2 0,7
44	5	0	5	5	3	5	32	17	2	414	1,0
35 35 20 10	9 1 2 9	8 2 6 7	5 1 1 19	2 2 -	6 4 22 8	1 2 -	31 12 31 43	8 13 7 8	- 2 1 15	512 177 138 159	3,1 0,4 1,0 0,9
100	21	23	26	4	40	3	117	36	18	986	1,4
15 3	- -	1 1	1 -	3 -	- 2	- -	5 3	7 -	- 1	60 20	0,5 0,3
369 27 10	34 20 71	79 26 56	43 4 20	40 4 3	52 3 3	52 5 -	300 62 153	198 9 1	46 27 4	1.395 258 423	0,8 1,2 1,9
424	125	163	68	50	60	57	523	215	78	2.156	0,9
44 9 28 49	25 19 43 35	44 6 26 36	36 35 30 27	3 -	10 1 7 28	4 -	122 61 123 134	14 -	21 3 9 29	353 397 415 1.080	2,5 3,0 3,0 6,0
130	122	112	128	8	46	24	440	28	62	2.245	3,8
5 4	4 48	15 26	2 23	- 1	2 9	- 1	23 108	4 1	7 14	534 462	12,1 4,0
9	52	41	25	1	11	1	131	5	21	996	6,3
9 2 35 8 42	25 6 7 34 20	69 67 108 92 92	15 10 21 28 57	- 2 4 1 19	2 2 20 12 37	- -	111 87 160 168 231	3 8 11 1 1	4 18 10 22 26	786 1.556 843 1.424 1.508	2,1 11,1 0,6 6,7 3,1
96	92	428	131	26	73	7	757	24	80	6.117	2,3
18 23 16	34 59 2	27 180 -	12 66 3	- 10 -	2 14 1	- 2 -	75 331 6	- 21 3	12 12 -	1.333 1.333 277	4,0 1,6 1,0
11 0	2 7	5 2	- -	1 1	- 6	- -	8 16	49 4	1 -	426 3.161	2,3 8,6
77	104	214	81	12	23	2	436	77	25	6.330	3,4
15 27	7 13	12 17	16 -	4 -	14 3	2 -	55 33	6 4	10 3	1.809 306	9,1 3,0
42	20	29	16	4	17	2	88	10	13	2.115	7,1
107 38 4	83 88 21	81 76 46	10 - 3	10 2 -	41 46 32	3 -	228 212 102	57 7 -	11 63 59	2.269 3.512 684	6,3 9,7 2,5
149	192	203	13	12	119	3	542	64	133	6.465	6,4
18 18 22 4 134 6 44 18 12	25 21 21 23 3 3 4 6 67	75 268 45 71 20 11 40 43 41	31 27 17 24 16 8 9 36 40	- -	4 4 27 3 10 13 0 12 10	1 2 3 -	136 322 114 126 51 35 68 97 162	4 2 6 -	10 6 53 4 -	440 883 784 992 1.923 397 971 313 670	2,1 1,5 2,5 4,3 13,8 4,3 2,0 2,4 3,4
276	173	614	213	7	92	12	1.111	84	150	7.373	3,1
10 25 10 38	2 4 3 -	- -	- 1 3 1	- -	1 -	- -	3 8 6 8	6 9 1 34	5 1 1 2	235 333 139 370	1,1 2,5 1,8 1,0
83	9	4	5	3	2	2	25	50	9	1.077	1,4
4.056	1.123	2.341	977	431	797	441	6.110	1.798	792	54.952	2,0

Tav. 33 — Espatriati secondo il settore di attività economica, la posizione nella

PAESI	AGRICOLTURA					INDUSTRIA					ALTRE	
	Imprenditore, libero professionista	Dirigente, impiegato	Lavoratore in proprio, coadiuvante	Lavoratore dipendente	Totale	Imprenditore, libero professionista	Dirigente, impiegato	Lavoratore in proprio, coadiuvante	Lavoratore dipendente	Totale	Imprenditore, libero professionista	Dirigente, impiegato
EUROPA.....	26	11	145	2.201	2.383	128	993	519	26.140	27.780	396	906
CEE.....	23	6	78	840	947	85	613	432	14.059	15.189	296	571
DANIMARCA.....	-	-	-	-	-	-	5	1	22	28	2	8
IRLANDA.....	-	1	-	-	1	-	3	-	20	23	-	1
REGNO UNITO.....	1	-	14	21	36	22	105	11	396	534	35	116
PAESI BASSI.....	1	-	2	4	7	2	24	11	132	169	8	21
BELGIO.....	1	-	2	31	34	2	62	17	683	764	9	62
LUSSEMBURGO.....	-	-	1	2	3	-	9	2	130	141	1	22
GERMANIA (REP. FED.)..	20	4	41	674	739	46	201	350	11.365	11.962	185	193
FRANCIA.....	-	1	18	106	125	13	183	40	1.264	1.500	42	122
GRECIA.....	-	-	-	2	2	-	21	-	47	68	14	26
ALTRI PAESI EUROPEI..	3	5	67	1.361	1.436	43	380	97	12.081	12.591	100	335
SVIZZERA.....	2	5	66	1.349	1.422	27	217	75	11.801	12.120	60	201
AUSTRIA.....	-	-	-	8	8	1	10	3	25	39	16	37
SPAGNA.....	-	-	1	1	2	5	56	3	36	100	9	36
JUGOSLAVIA.....	-	-	-	1	1	-	11	1	15	27	1	7
ALTRI PAESI.....	1	-	-	2	3	10	86	5	204	305	14	54
PAESI EXTRAEUROPEI....	23	22	102	272	419	166	1.831	159	5.611	7.767	282	891
AFRICA.....	7	14	6	20	47	53	801	25	2.484	3.363	85	328
TUNISIA.....	-	-	-	4	4	1	24	1	51	77	2	6
LIBIA.....	2	3	-	4	9	20	241	11	1.215	1.487	23	91
EGITTO (REP. ARABA)..	-	1	-	-	1	1	43	-	45	89	5	24
SUD AFRICA (REP.)....	-	-	2	-	2	3	51	2	100	156	8	21
ALTRI PAESI.....	5	10	4	12	31	28	442	11	1.073	1.554	47	186
AMERICA.....	13	6	87	169	275	75	563	106	1.707	2.451	140	355
CANADA.....	6	1	20	32	59	13	55	18	434	520	19	51
STATI UNITI.....	2	2	37	97	138	21	207	51	715	994	55	135
VENEZUELA.....	-	-	18	19	37	13	81	20	204	318	27	36
BRASILE.....	2	2	5	3	12	8	78	7	71	164	12	35
ARGENTINA.....	-	-	4	15	19	13	49	6	121	199	7	34
URUGUAY.....	-	-	1	-	1	-	4	-	19	23	2	2
ALTRI PAESI.....	3	1	2	3	9	7	89	4	143	243	18	62
ASIA.....	2	2	-	8	12	29	418	13	1.071	1.531	41	164
OCEANIA.....	1	-	9	75	85	9	49	15	349	422	16	44
AUSTRALIA.....	-	-	9	75	84	6	45	14	332	397	14	38
ALTRI PAESI.....	1	-	-	-	1	3	4	1	17	25	2	6
TOTALE.....	49	33	247	2.473	2.802	294	2.824	678	31.751	35.547	678	1.797

professione o condizione non professionale, per paese di destinazione - Anno 1981

ATTIVITÀ			TOTALE					CONDIZIONI NON PROFESSIONALI					TOTALE	
Lavoratore in proprio, coadiuvante	Lavoratore dipendente	Totale	Imprenditore, libero professionista	Dirigente, impiegato	Lavoratore in proprio, coadiuvante	Lavoratore dipendente	Totale	Casalunga	Studente	Ritirato dal lavoro	Altre	Totale	MF	M
4.075	9.208	14.585	550	1.910	4.739	37.549	44.788	8.101	5.956	991	8.797	23.845	68.593	43.798
3.732	5.314	9.913	404	1.190	4.242	20.213	26.049	5.458	4.034	745	5.970	16.207	42.256	26.103
3	17	30	2	13	4	39	58	13	4	-	14	31	89	61
19	9	29	-	5	19	29	53	13	9	-	11	33	86	54
80	383	614	58	221	105	800	1.184	381	255	55	267	958	2.142	1.242
74	114	217	11	45	87	250	393	99	72	10	98	279	672	406
31	239	341	12	124	50	953	1.139	464	384	96	422	1.366	2.505	1.396
4	102	129	1	31	7	234	273	63	46	14	47	170	443	288
3.428	3.889	7.695	251	398	3.819	15.928	20.396	3.360	2.593	279	4.450	10.682	31.078	19.699
88	533	785	55	306	146	1.903	2.410	980	641	287	611	2.519	4.929	2.812
5	28	73	14	47	5	77	143	85	30	4	50	169	312	145
343	3.894	4.672	146	720	497	17.336	18.699	2.643	1.922	246	2.827	7.638	26.337	17.695
205	3.692	4.158	89	423	346	16.882	17.700	2.252	1.680	201	2.477	6.610	24.310	16.546
62	61	176	17	47	65	94	223	68	69	9	62	208	431	227
42	44	131	14	92	46	81	233	119	61	8	100	288	521	270
4	10	22	1	18	5	26	50	15	8	8	21	52	102	66
30	87	185	25	140	35	293	493	189	104	20	167	480	973	586
461	1.929	3.563	471	2.744	722	7.812	11.749	3.499	1.898	1.035	2.447	8.879	20.628	13.470
58	636	1.107	145	1.143	89	3.140	4.517	682	284	34	775	1.775	6.292	4.853
-	10	18	3	30	1	65	99	30	8	2	20	60	159	107
12	248	374	45	335	23	1.467	1.870	91	26	2	99	218	2.088	1.919
1	11	41	6	68	1	56	131	43	14	-	46	103	234	157
8	35	72	11	72	12	135	230	88	48	10	90	236	466	274
37	332	602	80	638	52	1.417	2.187	430	188	20	520	1.158	3.345	2.396
317	835	1.647	228	924	510	2.711	4.373	2.158	1.251	825	1.163	5.397	9.770	5.426
60	198	328	38	107	98	664	907	401	238	235	233	1.107	2.014	1.084
118	374	682	78	344	206	1.186	1.814	1.000	563	351	418	2.332	4.146	2.214
75	94	232	40	117	113	317	587	239	193	52	121	605	1.192	727
21	55	123	22	115	33	129	299	125	63	36	115	339	638	390
29	40	110	20	83	39	176	318	205	76	130	102	513	831	449
2	6	12	2	6	3	25	36	15	5	9	6	35	71	48
12	68	160	28	152	18	214	412	173	113	12	168	466	878	514
25	294	524	72	584	38	1.373	2.067	248	89	6	258	601	2.668	2.155
61	164	285	26	93	85	588	792	411	274	170	251	1.106	1.898	1.036
60	157	269	20	83	83	564	750	397	265	169	240	1.071	1.821	990
1	7	16	6	10	2	24	42	14	9	1	11	35	77	46
4.536	11.137	18.148	1.021	4.654	5.461	45.361	56.497	11.600	7.854	2.026	11.244	32.724	89.221	57.268

Tav. 34 — Rimpatriati secondo il settore di attività economica, la posizione nell:

PAESI	AGRICOLTURA					INDUSTRIA					ALTRI	
	Imprenditore, libero professionista	Dirigente, impiegato	Lavoratore in proprio, coadiuvante	Lavoratore dipendente	Totale	Imprenditore, libero professionista	Dirigente, impiegato	Lavoratore in proprio, coadiuvante	Lavoratore dipendente	Totale	Imprenditore, libero professionista	Dirigente, impiegato
EUROPA.....	15	6	223	2.322	2.566	120	666	588	25.301	26.675	355	639
CEE.....	10	3	121	923	1.057	79	418	482	13.350	14.329	249	408
DANIMARCA.....	-	-	-	-	-	2	5	1	13	21	1	2
IRLANDA.....	-	-	-	-	-	-	3	-	20	23	-	3
REGNO UNITO.....	-	-	39	61	100	28	78	25	483	614	28	71
PAESI BASSI.....	-	-	2	4	6	4	10	9	107	130	8	17
BELGIO.....	-	-	4	42	46	7	47	25	788	867	18	59
LUSSEMBURGO.....	-	-	1	6	7	-	5	2	141	148	4	6
GERMANIA (REP.FED.)..	8	3	52	714	777	30	130	366	10.395	10.921	153	147
FRANCIA.....	2	-	23	92	117	7	126	53	1.369	1.555	32	89
GRECIA.....	-	-	-	4	4	1	14	1	34	50	5	14
ALTRI PAESI EUROPEI..	5	3	102	1.399	1.509	41	248	106	11.951	12.346	106	231
SVIZZERA.....	4	3	99	1.388	1.494	26	131	93	11.750	12.000	58	141
AUSTRIA.....	-	-	-	8	8	3	10	3	27	43	9	18
SPAGNA.....	1	-	1	1	3	2	34	2	23	61	15	13
JUGOSLAVIA.....	-	-	-	-	-	1	10	-	14	25	2	8
ALTRI PAESI.....	-	-	2	2	4	9	63	8	137	217	22	51
PAESI EXTRAEUROPEI....	11	15	140	268	434	137	1.323	184	4.878	6.522	265	618
AFRICA.....	4	7	6	11	28	48	538	24	2.032	2.642	73	228
TUNISIA.....	-	-	-	3	3	-	14	2	56	72	3	3
LIBIA.....	1	2	-	2	5	9	124	6	973	1.112	14	35
EGITTO (REP.ARABA)..	-	-	-	-	-	-	20	1	26	47	2	15
SUD AFRICA (REP.)...	-	-	3	-	3	3	24	3	83	113	5	14
ALTRI PAESI.....	3	5	3	6	17	36	356	12	894	1.298	49	161
AMERICA.....	5	6	116	199	326	58	437	130	1.725	2.350	151	245
CANADA.....	-	-	20	32	52	6	22	29	435	492	17	39
STATI UNITI.....	2	3	64	116	185	15	167	46	678	906	43	87
VENEZUELA.....	-	1	25	18	44	14	52	35	223	324	30	34
BRASILE.....	1	1	1	3	6	3	89	3	73	168	17	23
ARGENTINA.....	1	-	3	28	32	13	44	15	198	270	29	30
URUGUAY.....	-	-	-	2	2	-	2	-	20	22	1	3
ALTRI PAESI.....	1	1	3	-	5	7	61	2	98	168	14	29
ASIA.....	2	-	-	4	6	24	323	18	870	1.235	31	126
OCEANIA.....	-	2	18	54	74	7	25	12	251	295	10	19
AUSTRALIA.....	-	1	18	53	72	7	19	11	232	269	10	18
ALTRI PAESI.....	-	1	-	1	2	-	6	1	19	26	-	1
TOTALE.....	26	21	363	2.590	3.000	257	1.989	772	30.179	33.197	620	1.257

professione o condizione non professionale, per paese di provenienza - Anno 1981

ATTIVITÀ			TOTALE					CONDIZIONI NON PROFESSIONALI					TOTALE	
Lavoratore in proprio, coadiuvante	Lavoratore dipendente	Totale	Imprenditore, libero professionista	Dirigente, impiegato	Lavoratore in proprio, coadiuvante	Lavoratore dipendente	Totale	Casalunga	Studente	Ritirato dal lavoro	Altre	Totale	MF	M
4.116	8.893	14.003	400	1.311	4.927	36.516	43.244	8.761	6.396	1.533	7.979	24.569	67.813	42.196
3.784	5.141	9.582	338	829	4.387	19.414	24.968	5.928	4.329	1.111	5.481	16.849	41.817	25.051
5	7	15	3	7	6	20	36	13	12	-	18	43	79	48
4	12	19	-	6	4	32	42	12	7	-	19	38	80	49
118	405	622	56	149	182	949	1.336	644	456	103	408	1.611	2.447	1.534
65	92	182	12	27	76	203	318	87	41	16	57	201	519	301
61	300	438	25	106	90	1.130	1.351	645	518	170	481	1.814	3.165	1.721
11	116	137	4	11	14	263	292	98	69	21	69	257	589	329
3.400	3.623	7.323	191	280	3.818	14.732	19.021	3.207	2.409	388	3.817	9.821	28.842	18.058
120	573	814	41	215	196	2.034	2.486	1.173	788	411	587	2.959	5.445	2.906
-	13	32	6	28	1	51	86	49	29	2	25	105	191	105
332	3.752	4.421	152	482	540	17.102	18.276	2.833	2.067	422	2.398	7.720	25.996	17.145
230	3.577	4.006	88	275	422	16.715	17.500	2.382	1.842	376	2.135	6.735	24.235	16.300
59	43	129	12	28	62	78	180	63	61	10	50	184	364	179
26	24	78	19	47	29	48	142	92	71	11	69	243	385	184
-	5	15	3	18	-	19	40	32	8	-	14	54	94	44
17	103	193	31	114	27	242	414	264	85	25	130	504	918	438
645	1.755	3.283	413	1.956	969	6.901	10.239	4.206	2.455	1.492	2.681	10.834	21.073	12.756
82	507	890	125	773	112	2.550	3.560	735	413	117	619	1.884	5.444	4.056
2	20	28	3	17	4	79	103	46	17	15	16	94	197	129
17	167	233	24	161	23	1.142	1.350	78	32	6	74	190	1.540	1.401
1	12	30	2	35	2	38	77	35	18	7	21	81	158	89
16	21	56	9	38	22	104	172	96	58	21	56	231	403	232
46	287	543	89	522	61	1.187	1.858	480	288	68	452	1.288	3.146	2.205
471	891	1.758	214	688	717	2.815	4.434	2.848	1.715	1.232	1.573	7.368	11.802	6.110
82	170	308	23	61	131	637	852	513	290	190	357	1.350	2.202	1.123
174	363	667	60	257	284	1.157	1.758	1.113	597	563	569	2.842	4.600	2.341
124	118	307	44	87	184	360	675	480	430	116	218	1.244	1.919	977
22	57	118	21	113	26	133	293	181	140	48	134	503	796	431
53	110	222	43	74	71	336	524	383	131	286	143	943	1.467	797
2	10	16	1	5	2	32	40	30	13	11	15	69	109	61
14	62	118	22	91	19	160	292	148	114	18	137	417	709	380
18	252	427	57	449	36	1.126	1.668	280	145	10	257	692	2.360	1.798
74	105	208	17	46	104	410	577	343	182	133	232	890	1.467	792
73	100	201	17	38	102	385	542	326	177	129	214	846	1.388	747
1	5	7	-	8	2	25	35	17	5	4	18	44	79	45
4.761	10.648	17.286	903	3.267	5.896	43.417	53.483	12.967	8.851	3.025	10.560	35.403	88.886	54.952

Tav. 35 — Espatriati e rimpatriati secondo il settore di attività economica, la posizione nella pro

REGIONI	AGRICOLTURA					INDUSTRIA					ALTRE		
	Imprenditore, libero professionista	Dirigente, impiegato	Lavoratore in proprio, coadiuvante	Lavoratore dipendente	Totale	Imprenditore, libero professionista	Dirigente, impiegato	Lavoratore in proprio, coadiuvante	Lavoratore dipendente	Totale	Imprenditore, libero professionista	Dirigente, impiegato	Lavoratore in proprio, coadiuvante
PIEMONTE.....	-	1	-	10	11	14	385	18	537	954	31	145	73
VALLE D'AOSTA.....	-	-	4	69	73	-	3	-	15	18	1	7	6
LOMBARDIA.....	4	4	6	78	92	39	1.126	33	3.334	4.532	94	389	84
TRENTINO-ALTO ADIGE.....	1	1	6	103	111	17	37	12	364	430	48	83	67
BOLZANO-BOZEN.....	-	-	5	89	94	4	21	4	151	180	24	62	24
TRENTO.....	1	1	1	14	17	13	16	8	213	250	24	21	43
VENETO.....	6	4	6	22	38	26	246	272	1.933	2.477	109	147	3.253
FRIULI-VENEZIA GIULIA.....	-	1	1	5	7	11	96	6	705	808	19	82	124
LIGURIA.....	-	1	3	5	9	8	177	8	256	449	22	62	41
EMILIA-ROMAGNA.....	-	3	15	7	25	14	165	21	457	657	31	116	81
TOSCANA.....	5	4	5	12	26	20	90	9	308	427	46	87	57
UMBRIA.....	1	1	1	4	7	-	25	-	99	124	5	23	9
MARCHE.....	1	2	2	235	240	2	51	6	386	445	7	47	30
LAZIO.....	3	4	9	12	27	58	164	14	293	529	96	324	98
ABRUZZI.....	1	1	10	13	25	5	38	19	1.088	1.145	13	35	61
MOLISE.....	-	-	24	22	46	-	7	15	713	735	4	4	13
CAMPANIA.....	1	1	88	207	297	15	36	40	4.659	4.750	50	53	219
PUGLIA.....	2	-	22	528	552	9	50	67	4.543	4.669	19	48	84
BASILICATA.....	-	2	2	174	178	5	15	6	1.796	1.822	2	16	19
CALABRIA.....	2	-	2	402	406	5	26	61	5.136	5.228	21	26	60
SICILIA.....	22	3	36	554	615	39	60	65	4.383	4.547	50	85	136
SARDEGNA.....	-	-	1	11	12	7	41	7	746	801	10	18	21
TOTALE....	49	33	247	2.473	2.802	294	2.924	678	31.751	35.547	678	1.797	4.536

E S P A

R I M P A

PIEMONTE.....	-	3	3	13	19	7	304	17	413	741	23	79	55
VALLE D'AOSTA.....	-	-	10	70	80	-	3	-	14	17	-	3	2
LOMBARDIA.....	-	3	-	66	69	35	699	31	3.026	3.791	73	178	103
TRENTINO-ALTO ADIGE.....	4	-	7	82	90	17	18	11	313	359	35	40	60
BOLZANO-BOZEN.....	-	-	4	69	73	1	6	2	89	98	11	25	9
TRENTO.....	1	-	3	13	17	16	12	9	224	261	24	15	51
VENETO.....	2	1	7	28	38	23	186	267	1.820	2.296	106	104	3.208
FRIULI-VENEZIA GIULIA.....	1	-	2	4	7	7	71	20	865	963	19	62	130
LIGURIA.....	-	-	1	5	6	6	101	2	196	305	15	44	23
EMILIA-ROMAGNA.....	1	2	23	12	38	11	131	23	540	705	39	97	99
TOSCANA.....	-	3	5	16	24	12	79	14	334	439	44	66	72
UMBRIA.....	1	1	-	5	7	1	20	1	188	210	7	16	11
MARCHE.....	1	-	2	238	241	2	39	9	527	577	9	40	51
LAZIO.....	1	2	17	14	34	49	173	29	481	731	93	263	114
ABRUZZI.....	1	-	10	23	34	7	25	15	1.311	1.358	11	35	80
MOLISE.....	-	-	27	38	65	-	-	11	27	682	720	5	6
CAMPANIA.....	1	1	112	201	315	18	11	27	4.299	4.392	51	56	186
PUGLIA.....	1	-	29	569	599	11	28	72	3.849	4.056	17	45	108
BASILICATA.....	-	1	5	188	194	4	8	11	1.695	1.718	4	13	30
CALABRIA.....	3	1	15	393	412	16	20	46	4.937	5.019	26	25	98
SICILIA.....	12	2	85	617	716	27	49	114	3.940	4.130	40	75	275
SARDEGNA.....	-	1	3	8	12	4	17	10	649	680	3	10	26
TOTALE....	26	21	363	2.590	3.000	257	1.989	772	30.179	33.197	620	1.257	4.761

essione o condizione non professionale, per regione di provenienza o di destinazione - Anno 1981

ATTIVITA		TOTALE					CONDIZIONI NON PROFESSIONALI					TOTALE	
Lavoratore dipendente	Totale	Imprenditore, libero professionista	Dirigente, impiegato	Lavoratore in proprio, coadiuvante	Lavoratore dipendente	Totale	Casalunga	Studente	Ritirato dal lavoro	Altre	Totale	MF	M
297	546	45	531	91	844	1.511	537	503	88	326	1.454	2.965	1.727
41	55	1	10	15	125	151	57	17	11	13	98	249	80
1.030	1.597	137	1.519	123	4.442	6.221	1.137	460	110	1.849	3.156	9.377	6.444
285	483	66	121	85	752	1.024	194	102	22	158	476	1.500	923
172	282	28	83	33	412	556	110	67	9	105	291	847	504
113	201	38	38	52	340	468	84	35	13	52	185	653	419
2.133	5.642	141	397	3.531	4.088	8.157	899	693	257	1.583	3.432	11.589	6.865
377	602	30	169	131	1.087	1.417	343	149	112	271	875	2.292	1.408
190	315	30	240	52	451	773	263	93	45	167	568	1.341	844
269	497	45	284	117	733	1.179	349	252	65	228	894	2.073	1.229
154	344	71	181	71	474	797	299	124	56	266	745	1.542	916
38	75	6	49	10	141	206	40	52	6	28	126	332	219
85	169	10	100	38	706	854	148	75	33	133	389	1.243	719
347	865	157	492	120	652	1.421	548	248	78	465	1.339	2.760	1.649
376	485	19	70	89	1.477	1.655	408	344	145	230	1.127	2.782	1.839
173	184	4	11	52	908	975	207	126	92	101	526	1.501	928
1.177	1.499	66	90	347	6.043	6.546	1.214	1.038	212	827	3.291	9.837	6.408
1.664	1.815	30	98	173	6.735	7.036	1.265	1.210	149	1.966	4.490	11.526	7.474
496	533	7	33	27	2.466	2.533	262	237	68	335	902	3.435	2.260
800	907	28	52	123	6.338	6.541	1.177	347	202	963	2.689	9.230	6.708
941	1.212	111	148	237	5.878	6.374	2.029	1.587	259	1.596	5.471	11.845	7.376
264	313	17	59	29	1.021	1.126	224	197	16	239	676	1.802	1.252
11.137	19.148	1.021	4.654	5.461	45.361	56.497	11.600	7.854	2.026	11.244	32.724	89.221	57.268

R I A T I

218	375	30	386	75	644	1.135	523	457	128	294	1.402	2.537	1.424
33	38	-	6	12	117	135	45	11	12	3	71	206	57
864	1.218	108	880	134	3.956	5.078	912	397	155	949	2.413	7.491	5.233
232	367	53	58	78	627	816	145	74	36	102	357	1.173	752
102	147	12	31	15	260	318	46	38	13	51	148	466	299
130	220	41	77	63	367	498	99	36	23	51	209	707	453
1.964	5.382	131	291	3.482	3.812	7.716	951	699	365	1.544	3.559	11.275	6.541
413	624	27	133	152	1.282	1.594	554	240	151	366	1.311	2.905	1.677
137	219	21	145	26	338	530	226	69	51	134	480	1.010	604
316	551	51	230	145	868	1.294	459	368	179	196	1.202	2.496	1.396
227	409	56	148	91	577	872	377	173	94	287	931	1.803	994
83	117	9	37	12	276	334	166	135	37	87	425	759	414
146	246	12	79	62	911	1.064	280	119	70	260	729	1.793	986
413	983	183	438	159	908	1.648	1.106	547	154	776	2.583	4.231	2.156
529	655	12	60	105	1.863	2.047	556	446	182	345	1.529	3.576	2.245
206	247	5	17	84	926	1.032	220	187	102	134	643	1.675	996
1.265	1.558	70	68	352	5.765	6.255	1.194	1.201	242	813	3.450	9.705	6.117
1.380	1.550	29	69	209	5.898	6.205	1.061	1.143	194	1.187	3.585	9.790	6.330
467	514	8	22	46	2.350	2.426	224	202	84	241	751	3.177	2.115
717	866	45	46	159	6.047	6.297	1.109	296	235	863	2.503	8.800	6.465
829	1.219	79	126	474	5.386	6.065	2.600	1.846	515	1.716	6.677	12.742	7.373
209	248	7	28	39	866	940	259	241	39	263	802	1.742	1.077
10.648	17.286	903	3.267	5.896	43.417	53.483	12.967	8.851	3.025	10.560	35.403	88.886	54.952

Tav. 36 — Lavoratori con espatrio e rimpatrio nello stesso anno, secondo il settore d

PAESI	AGRICOLTURA					INDUSTRIA				
	Imprenditore, libero professionista	Dirigente, impiegato	Lavoratore in proprio, coadiuvante	Lavoratore dipendente	Totale	Imprenditore, libero professionista	Dirigente, impiegato	Lavoratore in proprio, coadiuvante	Lavoratore dipendente	Totale
EUROPA.....	3	5	36	1.491	1.535	29	141	344	14.654	15.168
CEE.....	2	3	9	318	332	13	70	297	5.692	6.072
DANIMARCA.....	-	-	-	-	-	-	1	1	4	6
IRLANDA.....	-	1	-	-	1	-	-	-	4	4
REGNO UNITO.....	-	-	1	-	1	1	6	2	60	69
PAESI BASSI.....	-	-	-	1	1	-	1	7	21	29
BELGIO.....	-	-	-	1	1	-	4	3	155	162
LUSSEMBURGO.....	-	-	-	-	-	-	2	2	34	38
GERMANIA (REP.PED.)..	2	2	7	284	295	11	39	280	4.979	5.309
FRANCIA.....	-	-	1	32	33	1	15	2	425	443
GRECIA.....	-	-	-	-	-	-	2	-	10	12
ALTRI PAESI EUROPEI..	1	2	27	1.173	1.203	16	71	47	8.962	9.096
SVIZZERA.....	1	2	26	1.168	1.197	11	52	43	8.892	8.998
AUSTRIA.....	-	-	-	4	4	-	-	-	10	10
SPAGNA.....	-	-	1	-	1	-	6	1	4	11
JUGOSLAVIA.....	-	-	-	-	-	-	3	-	8	11
ALTRI PAESI.....	-	-	-	1	1	5	10	3	48	66
PAESI EXTRAEUROPEI....	3	2	8	15	28	10	211	27	1.796	2.044
AFRICA.....	2	1	-	3	6	4	113	7	1.078	1.202
TUNISIA.....	-	-	-	-	-	-	2	-	13	15
LIBIA.....	1	1	-	1	3	1	31	5	648	685
EGITTO (REP.ARABA)..	-	-	-	-	-	-	7	-	14	21
SUD AFRICA (REP.)....	-	-	-	-	-	-	9	-	22	31
ALTRI PAESI.....	1	-	-	2	3	3	64	2	391	450
AMERICA.....	1	1	7	9	18	4	47	15	214	280
CANADA.....	-	-	1	1	2	-	1	4	56	61
STATI UNITI.....	-	1	5	7	13	3	18	6	71	98
VENEZUELA.....	-	-	1	-	1	-	12	4	32	48
BRASILE.....	-	-	-	-	-	-	4	1	5	10
ARGENTINA.....	-	-	1	1	1	-	4	-	14	18
URUGUAY.....	-	-	-	-	-	-	-	-	4	4
ALTRI PAESI.....	1	-	-	-	1	1	8	-	32	41
ASIA.....	-	-	-	1	1	2	49	5	484	540
OCEANIA.....	-	-	1	2	3	-	2	-	20	22
AUSTRALIA.....	-	-	1	2	3	-	1	-	14	15
ALTRI PAESI.....	-	-	-	-	-	-	1	-	6	7
TOTALE.....	6	7	44	1.506	1.563	39	352	371	16.450	17.212

attività economica e la posizione nella professione, per paese di provenienza - Anno 1981

ALTRE ATTIVITA					TOTALE					TOTALE	
Imprenditore, libero professionista	Dirigente, impiegato	Lavoratore in proprio, coadiuvante	Lavoratore dipendente	Totale	Imprenditore, libero professionista	Dirigente, impiegato	Lavoratore in proprio, coadiuvante	Lavoratore dipendente	Totale	MF	M
149	110	3.377	4.981	8.617	181	256	3.757	21.126	25.320	25.320	19.917
121	61	3.244	2.597	6.023	136	134	3.550	8.607	12.427	12.427	9.196
1	-	-	-	1	1	1	1	4	7	7	7
-	-	-	-	-	-	1	-	4	5	5	5
5	5	8	58	76	6	11	11	118	146	146	110
1	-	54	48	103	1	1	61	70	133	133	83
3	-	4	25	32	3	4	7	181	195	195	163
-	2	2	79	83	-	4	4	113	121	121	102
101	42	3.161	2.232	5.536	114	83	3.448	7.495	11.140	11.140	8.162
8	12	15	150	185	9	27	18	607	661	661	548
2	-	-	5	7	2	2	-	15	19	19	16
28	49	133	2.384	2.594	45	122	207	12.519	12.893	12.893	10.721
20	34	57	2.353	2.469	32	93	126	12.413	12.664	12.664	10.543
5	2	54	14	75	5	2	54	28	89	89	60
2	-	20	10	32	2	6	22	14	44	44	31
-	1	-	-	1	-	4	-	8	12	12	10
1	7	2	7	17	6	17	5	56	84	84	77
32	71	53	326	482	45	284	88	2.137	2.554	2.554	2.456
16	27	12	159	214	22	141	19	1.240	1.422	1.422	1.401
1	-	-	1	2	1	2	-	14	17	17	17
8	10	4	83	105	10	42	9	732	793	793	791
1	5	-	2	8	1	12	-	16	29	29	29
1	-	1	3	5	1	9	1	25	36	36	31
5	12	7	70	94	9	76	9	453	547	547	533
13	22	32	82	149	18	70	54	305	447	447	379
2	2	5	28	37	2	3	10	85	100	100	73
7	12	17	32	68	10	31	28	110	179	179	149
4	4	5	9	22	4	16	10	41	71	71	69
-	2	1	4	7	-	6	2	9	17	17	15
-	1	4	-	5	-	5	4	15	24	24	21
-	-	-	1	1	-	-	-	5	5	5	5
-	1	-	8	9	2	9	-	40	51	51	47
1	22	5	80	108	3	71	10	565	649	649	644
2	-	4	5	11	2	2	5	27	36	36	32
2	-	4	4	10	2	1	5	20	28	28	24
-	-	-	1	1	-	1	-	7	8	8	8
181	181	3.430	5.307	9.099	226	540	3.845	23.263	27.874	27.874	22.373

Tav. 37 — Lavoratori con espatrio e rimpatrio nello stesso anno, secondo il settore di attività economica, per paese di provenienza e regione di destinazione - Anno 1981

PAESI REGIONI	AGRICOLTURA		INDUSTRIA		ALTRE ATTIVITÀ		TOTALE			
	Totale	di cui lavoratori dipendenti	Totale	di cui lavoratori dipendenti	Totale	di cui lavoratori dipendenti	M	F	MF	di cui lavoratori dipendenti
P A E S I										
EUROPA.....	1.535	1.491	15.168	14.654	8.617	4.981	19.917	5.403	25.320	21.126
CEE.....	332	318	6.072	5.692	6.023	2.597	9.196	3.231	12.427	8.607
DANIMARCA.....	-	-	6	4	1	-	7	-	7	4
IRLANDA.....	1	-	4	4	-	-	5	-	5	4
REGNO UNITO.....	1	-	69	60	76	58	110	36	146	118
PAESI BASSI.....	1	1	29	21	103	48	83	50	133	70
BELGIO.....	1	1	162	155	32	25	163	32	195	181
LUSSEMBURGO.....	-	-	38	34	83	79	102	19	121	113
GERMANIA (REP. FED.)..	295	288	5.309	4.979	5.536	2.232	8.162	2.978	11.140	7.895
FRANCIA.....	33	32	443	425	185	150	548	113	661	607
GRECIA.....	-	-	12	10	7	5	16	3	19	15
ALTRI PAESI EUROPEI...	1.203	1.173	9.096	8.962	2.594	2.384	10.721	2.172	12.893	12.519
SVIZZERA.....	1.197	1.168	8.998	8.892	2.469	2.353	10.543	2.121	12.664	12.413
AUSTRIA.....	4	4	10	10	75	14	60	29	89	28
SPAGNA.....	1	-	11	4	32	10	31	13	44	14
JUGOSLAVIA.....	-	-	11	8	1	-	10	2	12	8
ALTRI PAESI.....	1	1	66	48	17	7	77	7	84	56
AFRICA.....	6	3	1.202	1.078	214	159	1.401	21	1.422	1.240
AMERICA.....	18	9	280	214	149	82	379	68	447	305
CANADA.....	2	1	61	56	37	28	73	27	100	85
STATI UNITI.....	13	7	98	71	68	32	149	30	179	110
VENEZUELA.....	1	-	48	32	22	9	69	2	71	41
BRASILE.....	-	-	10	5	7	4	15	2	17	9
ARGENTINA.....	1	1	18	14	5	-	21	3	24	15
URUGUAY.....	-	-	4	4	1	1	5	-	5	5
ALTRI PAESI.....	1	-	41	32	9	8	47	4	51	40
ASIA.....	1	1	540	494	108	80	644	5	649	565
OCEANIA.....	3	2	22	20	11	5	32	4	36	27
TOTALE...	1.563	1.506	17.212	16.450	9.099	5.307	22.373	5.501	27.874	23.263
R E G I O N I										
PIEMONTE.....	3	3	144	113	58	34	177	24	201	150
VALLE D'AOSTA.....	76	67	11	10	14	12	19	82	101	89
LOMBARDIA.....	66	64	2.482	2.323	560	500	2.841	267	3.108	2.897
TRENTINO-ALTO ADIGE.....	67	64	194	193	139	72	316	84	400	319
BOLZANO-BOZEN.....	57	54	52	50	19	9	106	22	128	113
TRENTO.....	10	10	142	133	120	63	210	62	272	206
VENETO.....	14	10	1.603	1.286	4.849	1.617	4.145	2.321	6.466	2.913
FRIULI-VENEZIA GIULIA...	2	2	379	366	284	192	502	163	665	560
LIGURIA.....	1	1	48	34	26	12	71	4	75	47
EMILIA-ROMAGNA.....	1	1	125	91	53	23	157	22	179	115
TOSCANA.....	5	3	105	94	49	33	132	27	159	130
UMBRIA.....	2	2	22	20	19	15	41	2	43	37
MARCHE.....	234	234	201	193	35	23	258	212	470	450
LAZIO.....	1	-	44	32	51	27	92	4	96	59
ABRUZZI.....	4	4	442	438	148	139	534	60	594	581
MOLISE.....	8	6	435	427	88	83	406	125	531	516
CAMPANIA.....	147	125	2.929	2.810	794	690	3.031	739	3.770	3.625
PUGLIA.....	362	358	1.674	1.628	854	821	2.411	479	2.890	2.807
BASILICATA.....	149	148	1.265	1.257	357	346	1.351	420	1.771	1.751
CALABRIA.....	295	295	3.803	3.768	587	551	4.344	341	4.685	4.614
SICILIA.....	126	119	1.280	1.258	102	83	1.412	96	1.508	1.460
SARDEGNA.....	-	-	126	119	36	34	133	29	162	153
ITALIA...	1.563	1.506	17.212	16.450	9.099	5.307	22.373	5.501	27.874	23.263

Tav. 38 — Espatriati secondo il motivo dell'espatrio ed il sesso, per paese di destinazione e regione di provenienza - Anno 1981

PAESI REGIONI	LAVORATORI				FAMILIARI				ALTRI			
	M	F	MF		M	F	MF		M	F	MF	
			N	% (a)			N	% (a)			N	% (a)
P A E S I												
EUROPA.....	35.553	9.195	44.748	65,3	7.858	15.016	22.874	33,3	387	584	971	1,4
CEE.....	20.406	5.643	26.049	61,6	5.430	10.159	15.589	36,9	267	351	618	1,5
DANIMARCA.....	53	5	58	65,2	8	21	29	32,6	-	2	2	2,2
IRLANDA.....	41	12	53	61,6	13	20	33	38,4	-	-	-	-
REGNO UNITO.....	985	239	1.184	55,3	268	611	879	41,0	29	50	79	3,7
PAESI BASSI.....	299	94	393	58,5	102	162	264	39,3	5	10	15	2,2
BELGIO.....	928	211	1.139	45,5	441	861	1.302	51,9	27	37	64	2,6
LUSSEMBURGO.....	221	52	273	61,6	61	97	158	35,7	6	6	12	2,7
GERMANIA (REP.FED.)..	15.836	4.560	20.396	65,7	3.748	6.702	10.450	33,6	115	117	232	0,7
FRANCIA.....	1.975	435	2.410	48,9	753	1.566	2.319	47,0	84	116	200	4,1
GRECIA.....	108	35	143	45,8	36	119	155	49,7	1	13	14	4,5
ALTRI PAESI EUROPEI...	15.147	3.552	18.699	71,0	2.428	4.857	7.285	27,7	120	233	353	1,3
SVIZZERA.....	14.338	3.362	17.700	72,8	2.145	4.263	6.408	26,4	63	139	202	0,8
AUSTRIA.....	157	66	223	51,7	46	103	149	34,6	24	35	59	13,7
SPAGNA.....	184	49	233	44,7	82	189	271	52,0	4	13	17	3,3
JUGOSLAVIA.....	82	8	50	49,0	18	23	41	40,2	6	5	11	10,8
ALTRI PAESI.....	426	67	493	50,6	137	279	416	42,8	23	41	64	6,6
AFRICA.....	4.300	217	4.517	71,8	471	1.096	1.567	24,9	82	126	208	3,3
AMERICA.....	3.692	691	4.373	44,8	1.458	3.340	4.798	49,1	286	313	599	6,1
CANADA.....	729	178	907	45,0	310	682	992	49,3	45	70	115	5,7
STATI UNITI.....	1.482	332	1.814	43,8	640	1.479	2.119	51,1	92	121	213	5,1
VENEZUELA.....	534	53	587	49,2	175	398	573	48,1	18	14	32	2,7
BRASILE.....	265	34	299	46,8	78	184	262	41,1	47	30	77	12,1
ARGENTINA.....	269	49	318	39,3	118	284	402	48,3	62	49	111	13,4
URUGUAY.....	33	3	36	50,7	12	18	30	42,3	3	2	5	7,0
ALTRI PAESI.....	370	42	412	46,9	125	295	420	47,9	19	27	46	5,2
ASIA.....	1.991	76	2.067	77,4	142	409	551	20,7	22	28	50	1,9
OCEANIA.....	652	140	792	41,7	340	675	1.015	53,5	44	47	91	4,8
TOTALE...	46.178	10.319	56.497	63,3	10.269	20.536	30.805	34,5	821	1.098	1.919	2,2
R E G I O N I												
PIEMONTE.....	1.269	242	1.511	51,0	348	832	1.180	39,8	110	164	274	9,2
VALLE D'AOSTA.....	62	89	151	60,7	13	67	80	32,1	5	13	18	7,2
LOMBARDIA.....	5.426	795	6.221	66,3	878	1.821	2.699	28,8	140	317	457	4,9
TRENTINO-ALTO ADIGE...	769	255	1.024	68,2	118	270	388	25,9	36	57	88	5,9
BOLZANO-BOZEN.....	409	147	556	65,7	74	154	228	26,9	21	42	63	7,4
TRENTO.....	360	108	468	71,7	44	116	160	24,5	15	10	25	3,8
VENEZIA.....	5.561	2.596	8.157	70,4	1.205	2.016	3.221	27,8	99	112	211	1,8
FRIULI-VENEZIA GIULIA..	1.137	280	1.417	61,8	247	557	804	35,1	24	47	71	3,1
LIGURIA.....	681	92	773	57,7	136	363	499	37,2	27	42	69	5,1
EMILIA-ROMAGNA.....	959	220	1.179	56,9	269	618	886	42,7	2	6	8	0,4
TOSCANA.....	673	124	797	51,7	220	475	695	45,1	23	27	50	3,2
UMBRIA.....	177	29	206	62,1	42	82	124	37,3	-	2	2	0,6
MARCHE.....	578	276	854	68,7	122	228	350	28,2	19	20	39	3,1
LAZIO.....	1.232	189	1.421	51,5	393	899	1.292	46,8	24	23	47	1,7
ABRUZZI.....	1.438	217	1.655	59,5	400	722	1.122	40,3	1	4	5	0,2
MOLISE.....	772	203	975	65,0	156	370	526	35,0	-	-	-	-
CAMPANIA.....	5.287	1.259	6.546	66,5	928	2.041	2.969	30,2	193	129	322	3,3
PUGLIA.....	5.770	1.266	7.036	61,1	1.701	2.784	4.485	38,9	3	2	5	-
BASILICATA.....	1.938	595	2.533	73,8	322	579	901	26,2	-	1	1	-
CALABRIA.....	5.916	625	6.541	70,9	690	1.775	2.465	26,7	102	122	224	2,4
SICILIA.....	5.531	843	6.374	53,8	1.832	3.615	5.447	46,0	13	11	24	0,2
SARDEGNA.....	1.002	124	1.126	62,5	250	422	672	37,3	-	4	4	0,2
ITALIA...	46.178	10.319	56.497	63,3	10.269	20.536	30.805	34,5	821	1.098	1.919	2,2

(a) Le percentuali sono state calcolate per ciascun Paese di destinazione e per ciascuna Regione di provenienza, sul totale degli espatriati.

Tav. 39 — Espatriati secondo il motivo dell'espatrio ed il sesso, per classe di età ed area geografica di destinazione - Anno 1981

CLASSI DI ETÀ	LAVORATORI				FAMILIARI				ALTRI				TOTALE			
	M	F	MF		M	F	MF		M	F	MF		M	F	MF	
			N	%			N	%			N	%			N	%
PAESI EUROPEI																
MEMO DI 14 ANNI..	-	-	-	-	5.593	5.347	10.940	47,7	31	29	60	6,2	5.624	5.376	11.000	16,0
14-19.....	1.321	688	2.009	4,5	1.480	1.586	3.066	13,4	37	48	85	8,8	2.838	2.322	5.160	7,5
20-24.....	4.483	1.659	6.142	13,7	268	1.488	1.756	7,7	43	95	138	14,2	4.794	3.242	8.036	11,7
25-29.....	5.465	1.557	7.022	15,7	56	1.365	1.421	6,2	45	54	99	10,2	5.566	2.976	8.542	12,5
30-34.....	5.764	1.471	7.235	16,2	10	1.284	1.294	5,7	22	38	60	6,2	5.796	2.793	8.589	12,5
35-39.....	4.585	973	5.558	12,4	6	946	952	4,2	20	33	53	5,5	4.611	1.952	6.563	9,6
40-44.....	4.351	907	5.258	11,8	9	792	801	3,5	18	33	51	5,3	4.378	1.732	6.110	8,9
45-49.....	3.769	708	4.477	10,0	3	661	664	2,9	12	32	44	4,5	3.784	1.401	5.185	7,6
50-64.....	5.585	1.140	6.725	15,0	81	1.008	1.089	4,8	42	92	134	13,8	5.708	2.240	7.948	11,6
65 ED OLTRE.....	230	92	322	0,7	352	539	891	3,9	117	130	247	25,3	699	761	1.460	2,1
TOTALE...	35.553	9.195	44.748	100,0	7.858	15.016	22.874	100,0	387	584	971	100,0	43.798	24.795	68.593	100,0
PAESI EXTRAEUROPEI																
MEMO DI 14 ANNI..	-	-	-	-	1.371	1.266	2.637	33,2	12	15	27	2,8	1.383	1.281	2.664	12,9
14-19.....	121	35	156	1,3	446	475	921	11,6	26	12	38	4,0	593	522	1.115	5,4
20-24.....	947	146	1.093	9,3	124	429	553	7,0	16	29	45	4,7	1.087	604	1.691	8,2
25-29.....	1.795	216	2.011	17,1	51	539	590	7,4	24	47	71	7,5	1.870	802	2.672	13,0
30-34.....	1.941	200	2.141	18,3	10	564	574	7,2	16	36	52	5,5	1.967	800	2.767	13,4
35-39.....	1.742	154	1.896	16,1	1	492	493	6,2	31	38	69	7,3	1.774	684	2.458	11,9
40-44.....	1.458	116	1.574	13,4	5	380	385	4,9	29	41	70	7,4	1.492	537	2.029	9,8
45-49.....	1.033	82	1.115	9,5	6	245	251	3,2	13	51	64	6,8	1.052	378	1.430	6,9
50-64.....	1.471	165	1.636	13,9	56	623	679	8,6	65	107	172	18,1	1.592	895	2.487	12,1
65 ED OLTRE.....	117	10	127	1,1	341	507	848	10,7	202	138	340	35,9	660	655	1.315	6,4
TOTALE...	10.625	1.124	11.749	100,0	2.411	5.520	7.931	100,0	434	514	948	100,0	13.470	7.158	20.628	100,0
T O T A L E																
MEMO DI 14 ANNI..	-	-	-	-	6.964	6.613	13.577	44,1	43	44	87	4,5	7.007	6.657	13.664	15,4
14-19.....	1.442	723	2.165	3,8	1.926	2.061	3.987	12,9	63	60	123	6,4	3.431	2.844	6.275	7,0
20-24.....	5.430	1.805	7.235	12,8	392	1.917	2.309	7,5	59	124	183	9,5	5.881	3.846	9.727	10,9
25-29.....	7.260	1.773	9.033	16,0	107	1.904	2.011	6,5	69	101	170	8,9	7.436	3.778	11.214	12,6
30-34.....	7.705	1.671	9.376	16,6	20	1.448	1.468	6,1	38	74	112	5,8	7.763	3.593	11.356	12,7
35-39.....	6.327	1.127	7.454	13,2	7	1.438	1.445	4,7	51	71	122	6,4	6.385	2.636	9.021	10,1
40-44.....	5.809	1.023	6.832	12,1	14	1.172	1.186	3,9	47	74	121	6,3	5.870	2.269	8.139	9,1
45-49.....	4.802	790	5.592	9,9	9	906	915	3,0	25	83	108	5,6	4.836	1.779	6.615	7,4
50-64.....	7.056	1.305	8.361	14,8	137	1.631	1.768	5,7	107	199	306	15,9	7.300	3.135	10.435	11,7
65 ED OLTRE.....	347	102	449	0,8	693	1.046	1.739	5,6	319	268	587	30,7	1.359	1.416	2.775	3,1
TOTALE...	46.178	10.319	56.497	100,0	10.269	20.536	30.805	100,0	821	1.098	1.919	100,0	57.268	31.953	89.221	100,0

Tav. 40 — Rimpatriati secondo il motivo dell'espatrio ed il sesso, per classe di età ed area geografica di provenienza - Anno 1981

CLASSI DI ETÀ	LAVORATORI				FAMILIARI				ALTRI				TOTALE			
	M	F	MF		M	F	MF		M	F	MF		M	F	MF	
			N	%			N	%			N	%			N	%
PAESI EUROPEI																
MENO DI 14 ANNI..	-	-	-	-	5.221	5.156	10.377	43,6	45	30	75	8,5	5.266	5.186	10.452	15,4
14-19.....	982	592	1.574	3,6	1.423	1.766	3.189	13,5	43	48	91	10,4	2.448	2.406	4.854	7,2
20-24.....	3.087	1.359	4.446	10,3	243	1.409	1.652	7,0	21	60	81	9,2	3.351	2.828	6.179	9,1
25-29.....	4.224	1.448	5.672	13,1	64	1.320	1.384	5,8	24	48	72	8,2	4.312	2.816	7.128	10,5
30-34.....	5.293	1.483	6.776	15,7	9	1.355	1.364	5,8	20	31	51	5,8	5.322	2.869	8.191	12,1
35-39.....	4.695	1.049	5.744	13,3	5	913	918	3,9	19	13	32	3,6	4.719	1.975	6.694	9,9
40-44.....	4.684	1.011	5.695	13,2	5	937	942	4,0	14	19	33	3,8	4.703	1.967	6.670	9,8
45-49.....	4.040	799	4.839	11,2	10	739	749	3,2	16	20	36	4,1	4.066	1.558	5.624	8,3
50-64.....	6.522	1.440	7.962	18,4	262	1.671	1.933	8,2	64	92	156	17,7	6.848	3.203	10.051	14,8
65 ED OLTRE.....	424	112	536	1,2	584	598	1.182	5,0	153	99	252	28,7	1.161	809	1.970	2,9
TOTALE...	33.951	9.293	43.244	100,0	7.826	15.864	23.690	100,0	419	460	879	100,0	42.196	25.617	67.813	100,0
PAESI EXTRAEUROPEI																
MENO DI 14 ANNI..	-	-	-	-	1.583	1.582	3.165	32,2	35	27	62	6,2	1.618	1.609	3.227	15,3
14-19.....	77	38	115	1,1	522	625	1.147	11,7	31	37	68	6,8	630	700	1.330	6,3
20-24.....	577	99	676	6,6	133	469	602	6,1	32	38	70	7,0	742	606	1.348	6,4
25-29.....	1.318	182	1.500	14,6	53	547	600	6,1	23	35	58	5,8	1.394	764	2.158	10,2
30-34.....	1.616	182	1.798	17,6	10	609	619	6,3	14	19	33	3,3	1.640	810	2.450	11,6
35-39.....	1.430	124	1.554	15,2	4	509	513	5,2	26	22	48	4,8	1.460	655	2.115	10,0
40-44.....	1.201	123	1.324	12,9	6	397	403	4,1	18	32	50	5,0	1.225	552	1.777	8,4
45-49.....	968	100	1.068	10,4	5	299	304	3,1	14	27	41	4,1	987	426	1.413	6,7
50-64.....	1.772	229	2.001	19,6	160	1.003	1.163	11,8	83	105	188	18,8	2.015	1.337	3.352	16,1
65 ED OLTRE.....	184	19	203	2,0	627	693	1.320	13,4	234	146	380	38,2	1.045	858	1.903	9,0
TOTALE...	9.143	1.096	10.239	100,0	3.103	6.733	9.836	100,0	510	488	998	100,0	12.756	8.317	21.073	100,0
T O T A L E																
MENO DI 14 ANNI..	-	-	-	-	6.804	6.738	13.542	40,5	80	57	137	7,3	6.884	6.795	13.679	15,3
14-19.....	1.059	630	1.689	3,2	1.945	2.391	4.336	12,9	74	85	159	8,5	3.078	3.106	6.184	7,0
20-24.....	3.664	1.458	5.122	9,6	376	1.878	2.254	6,7	53	98	151	8,0	4.093	3.434	7.527	8,5
25-29.....	5.542	1.630	7.172	13,4	117	1.867	1.984	5,9	47	83	130	6,9	5.706	3.580	9.286	10,4
30-34.....	6.909	1.665	8.574	16,0	19	1.964	1.983	5,9	34	50	84	4,5	6.962	3.679	10.641	12,0
35-39.....	6.125	1.173	7.298	13,6	9	1.422	1.431	4,3	45	35	80	4,3	6.179	2.630	8.809	9,9
40-44.....	5.885	1.134	7.019	13,1	11	1.334	1.385	4,0	32	51	83	4,4	5.928	2.519	8.447	9,5
45-49.....	5.008	899	5.907	11,0	15	1.038	1.053	3,1	30	47	77	4,1	5.053	1.984	7.037	7,9
50-64.....	8.294	1.669	9.963	18,7	422	2.674	3.096	9,2	147	197	344	18,3	8.863	4.540	13.403	15,1
65 ED OLTRE.....	608	131	739	1,4	1.211	1.291	2.502	7,5	387	245	632	33,7	2.206	1.667	3.873	4,4
TOTALE...	43.094	10.389	53.483	100,0	10.929	22.597	33.526	100,0	929	948	1.877	100,0	54.952	33.934	88.886	100,0

Tav. 41 — Espatriati e rimpatriati per classe di età e sesso, regione di provenienza o di destinazione - Anno 1981

CLASSI DI ETA	ESPATRIATI						RIMPATRIATI			SALDO		
	Totale			di cui lavoratori			M	F	MF	M	F	MF
	M	F	MF	M	F	MF						
PIEMONTE												
BENO DI 14 ANNI..	238	245	483	-	-	-	216	204	420	-22	-41	-63
14-19.....	88	101	189	11	6	17	94	108	202	6	7	13
20-24.....	139	134	273	122	44	166	72	109	181	-67	-25	-92
25-29.....	214	150	364	199	58	257	101	100	201	-113	-50	-163
30-34.....	231	137	368	229	39	268	168	129	297	-63	-8	-71
35-39.....	234	124	358	216	36	252	181	76	257	-53	-48	-101
40-44.....	187	100	287	179	12	191	137	82	219	-50	-18	-68
45-49.....	126	68	194	117	21	138	107	60	167	-19	-8	-27
50-64.....	201	116	317	183	22	205	243	156	395	42	40	82
65 ED OLTRE.....	69	63	132	13	4	17	105	89	194	36	26	62
TOTALE....	1.727	1.238	2.965	1.269	242	1.511	1.424	1.113	2.537	-303	-125	-428
VALLE D'AOSTA												
BENO DI 14 ANNI..	9	13	22	-	-	-	4	5	9	-5	-8	-13
14-19.....	5	6	11	2	4	6	5	6	11	-	-	-
20-24.....	7	10	17	6	8	14	2	8	10	-5	-2	-7
25-29.....	10	11	21	10	7	17	4	7	11	-6	-4	-10
30-34.....	12	17	29	11	8	19	9	15	24	-3	-2	-5
35-39.....	8	25	33	7	13	20	2	22	24	-6	-3	-9
40-44.....	6	13	19	6	6	12	4	13	17	-2	-	-2
45-49.....	9	25	34	9	17	26	9	24	33	-	-1	-1
50-64.....	9	35	44	9	26	35	12	37	49	3	2	5
65 ED OLTRE.....	5	14	19	2	-	2	6	12	18	1	-2	-1
TOTALE....	80	169	249	62	89	151	57	149	206	-23	-20	-43
LOMBARDIA												
BENO DI 14 ANNI..	651	555	1.206	-	-	-	413	432	845	-238	-123	-361
14-19.....	268	186	454	89	45	134	209	163	372	-59	-23	-82
20-24.....	533	302	835	490	146	636	376	191	567	-157	-111	-268
25-29.....	852	352	1.204	832	139	971	631	237	868	-221	-115	-336
30-34.....	902	347	1.249	891	130	1.021	734	230	964	-168	-117	-285
35-39.....	904	311	1.215	890	65	955	720	192	912	-184	-119	-303
40-44.....	896	261	1.157	881	81	962	772	233	1.005	-124	-28	-152
45-49.....	593	194	787	589	61	650	519	160	679	-74	-34	-108
50-64.....	773	300	1.073	746	105	851	764	309	1.073	-9	9	-
65 ED OLTRE.....	72	125	197	18	3	21	95	111	206	23	-14	9
TOTALE....	6.444	2.933	9.377	5.426	795	6.221	5.233	2.258	7.491	-1.211	-675	-1.886
TRENTINO-ALTO ADIGE												
BENO DI 14 ANNI..	86	73	159	-	-	-	51	53	104	-35	-20	-55
14-19.....	31	48	79	14	23	37	23	42	65	-8	-6	-14
20-24.....	109	104	213	90	60	150	59	53	112	-50	-51	-101
25-29.....	139	95	234	128	61	189	86	53	139	-53	-42	-95
30-34.....	133	66	199	131	35	166	97	48	145	-36	-18	-54
35-39.....	128	51	179	127	18	145	107	36	143	-21	-15	-36
40-44.....	105	39	144	103	17	120	90	32	122	-15	-7	-22
45-49.....	60	25	85	59	11	70	69	22	91	9	-3	6
50-64.....	109	50	159	106	23	129	133	55	188	24	5	29
65 ED OLTRE.....	23	26	49	11	7	18	37	27	64	14	1	15
TOTALE.....	923	577	1.500	769	255	1.024	752	421	1.173	-171	-156	-327
BOLZANO-BOZEN												
BENO DI 14 ANNI..	58	48	106	-	-	-	27	24	51	-31	-24	-55
14-19.....	18	29	47	9	14	23	9	15	24	-9	-14	-23
20-24.....	69	73	142	56	40	96	27	28	55	-42	-45	-87
25-29.....	91	56	147	84	38	122	46	22	68	-45	-34	-79
30-34.....	78	44	122	76	20	96	38	28	66	-40	-16	-56
35-39.....	59	26	85	59	6	65	43	13	56	-16	-13	-29
40-44.....	54	23	77	53	11	64	40	15	55	-14	-8	-22
45-49.....	27	12	39	27	4	31	23	6	29	-4	-6	-10
50-64.....	45	23	68	43	14	57	40	10	50	-5	-13	-18
65 ED OLTRE.....	5	9	14	2	-	2	6	6	12	1	-3	-2
TOTALE....	504	343	847	409	147	556	299	167	466	-205	-176	-381
TRENTO												
BENO DI 14 ANNI..	28	25	53	-	-	-	24	29	53	-4	4	-
14-19.....	13	19	32	5	9	14	14	27	41	1	8	9
20-24.....	40	31	71	34	20	54	32	25	57	-8	-6	-14
25-29.....	48	39	87	44	23	67	40	31	71	-8	-8	-16
30-34.....	55	22	77	55	15	70	59	20	79	4	-2	2
35-39.....	69	25	94	68	12	80	64	23	87	-5	-2	-7
40-44.....	51	16	67	50	6	56	50	17	67	-1	1	-
45-49.....	33	13	46	32	7	39	46	16	62	13	3	16
50-64.....	64	27	91	63	9	72	93	45	138	29	16	47
65 ED OLTRE.....	18	17	35	9	7	16	31	21	52	13	4	17
TOTALE....	419	234	653	360	108	468	453	254	707	34	20	54

Segue Tav. 41 — Espatriati e rimpatriati per classe di età e sesso, regione di provenienza o di destinazione - Anno 1981

CLASSI DI ETÀ	ESPATRIATI						RIMPATRIATI			SALDO		
	Totale			di cui lavoratori			M	F	MF	M	F	MF
	M	F	MF	M	F	MF						
VENETO												
MEMO DI 14 ANNI..	783	752	1.535	-	-	-	766	728	1.494	-17	-24	-41
14-19.....	466	506	972	199	262	461	449	533	982	-17	27	10
20-24.....	663	526	1.189	618	389	1.007	555	464	1.039	-108	-42	-150
25-29.....	811	482	1.293	790	350	1.140	683	428	1.111	-128	-54	-182
30-34.....	869	528	1.397	858	388	1.246	793	527	1.320	-76	-1	-77
35-39.....	874	463	1.337	870	325	1.195	833	457	1.290	-41	-6	-47
40-44.....	725	394	1.119	719	259	978	699	383	1.082	-26	-11	-37
45-49.....	564	276	840	561	195	756	565	283	846	1	7	8
50-64.....	909	578	1.487	880	388	1.268	952	679	1.631	43	101	144
65 ED OLTRE.....	201	219	420	66	40	106	246	232	478	45	13	58
TOTALE....	6.865	4.724	11.589	5.561	2.596	8.157	6.541	4.734	11.275	-324	10	-314
PIEMONTE-VALLE D'AOSTA												
MEMO DI 14 ANNI..	140	147	287	-	-	-	199	208	407	59	61	120
14-19.....	79	78	157	19	36	55	109	124	233	30	46	76
20-24.....	135	96	231	125	53	178	100	105	205	-35	9	-26
25-29.....	172	115	287	167	43	210	131	106	237	-41	-9	-50
30-34.....	195	86	281	195	45	240	166	109	295	-9	23	14
35-39.....	177	65	242	176	31	207	212	102	314	35	37	72
40-44.....	175	71	246	175	30	205	205	106	311	30	35	65
45-49.....	113	34	147	112	11	123	151	71	222	38	37	75
50-64.....	163	106	269	157	27	184	265	212	477	102	106	208
65 ED OLTRE.....	59	86	145	11	4	15	119	85	204	60	-1	59
TOTALE....	1.406	664	2.292	1.137	280	1.417	1.677	1.228	2.905	269	344	613
LIGURIA												
MEMO DI 14 ANNI..	94	93	187	-	-	-	68	78	146	-26	-15	-41
14-19.....	36	30	66	5	3	8	25	30	55	-11	-	-11
20-24.....	50	47	97	44	17	61	29	43	72	-21	-4	-25
25-29.....	102	50	152	99	14	113	56	50	108	-44	-	-44
30-34.....	110	56	166	110	13	123	82	45	127	-28	-11	-39
35-39.....	113	56	169	113	16	129	62	24	86	-51	-32	-83
40-44.....	105	25	130	105	4	109	73	21	94	-32	-4	-36
45-49.....	72	34	106	72	6	78	41	16	57	-31	-18	-49
50-64.....	123	64	187	118	16	134	117	59	176	-6	-5	-11
65 ED OLTRE.....	39	42	81	15	3	18	49	40	89	10	-2	8
TOTALE....	844	497	1.341	681	92	773	604	406	1.010	-240	-91	-331
EMILIA-ROMAGNA												
MEMO DI 14 ANNI..	172	186	358	-	-	-	172	157	329	-	-29	-29
14-19.....	66	54	120	12	12	24	74	109	183	8	55	63
20-24.....	102	92	194	94	36	130	77	114	191	-25	22	-3
25-29.....	158	100	258	154	43	197	137	121	258	-21	21	-
30-34.....	170	114	284	170	38	208	136	104	242	-32	-10	-42
35-39.....	154	73	227	154	31	185	143	78	221	-11	5	-6
40-44.....	127	54	181	126	20	146	141	84	225	14	30	44
45-49.....	94	44	138	94	15	109	116	78	194	22	34	56
50-64.....	162	88	250	148	24	172	298	177	475	136	89	225
65 ED OLTRE.....	24	39	63	7	1	8	100	78	178	76	39	115
TOTALE....	1.229	844	2.073	959	220	1.179	1.396	1.100	2.496	167	256	423
TOSCANA												
MEMO DI 14 ANNI..	138	134	272	-	-	-	152	144	296	14	10	24
14-19.....	60	40	100	15	3	18	58	78	136	-2	38	36
20-24.....	72	47	119	58	16	74	58	84	142	-14	37	23
25-29.....	105	70	175	98	17	115	78	91	169	-27	21	-6
30-34.....	111	82	193	109	26	135	103	78	181	-8	-4	-12
35-39.....	92	52	144	91	17	108	101	46	147	9	-6	3
40-44.....	88	39	127	86	11	97	100	57	157	12	18	30
45-49.....	67	41	108	67	9	76	79	53	132	12	12	24
50-64.....	137	72	209	131	21	152	197	116	313	60	44	104
65 ED OLTRE.....	46	49	95	18	4	22	68	62	130	22	13	35
TOTALE....	916	626	1.542	673	124	797	994	809	1.803	78	183	261
UMBRIA												
MEMO DI 14 ANNI..	26	23	49	-	-	-	63	82	145	37	59	96
14-19.....	13	13	26	4	1	5	25	26	51	12	13	25
20-24.....	24	17	41	23	5	28	20	33	53	-4	16	12
25-29.....	20	12	32	19	5	24	26	27	53	6	15	21
30-34.....	32	16	48	32	6	38	37	33	70	5	17	22
35-39.....	28	3	31	28	1	29	42	24	66	14	21	35
40-44.....	23	9	32	23	3	26	46	38	84	23	29	52
45-49.....	18	6	24	18	3	21	41	16	57	23	10	33
50-64.....	31	7	38	30	5	35	84	49	133	53	42	95
65 ED OLTRE.....	4	7	11	-	-	-	30	17	47	26	10	36
TOTALE....	219	113	332	177	29	206	414	345	759	195	232	427

Segue Tav. 41 — Espatriati e rimpatriati per classe di età e sesso, regione di provenienza o di destinazione - Anno 1981

CLASSI DI ETÀ	ESPATRIATI						RIMPATRIATI			SALDO		
	Totale			di cui lavoratori			M	F	MF	M	F	MF
	M	F	MF	M	F	MF						
MARCHE												
SENO DI 14 ANNI..	81	58	139	-	-	-	149	126	275	68	68	136
14-19.....	51	48	99	27	17	44	69	63	132	18	15	33
20-24.....	71	43	114	59	30	89	56	71	127	-15	28	13
25-29.....	62	41	103	60	22	82	64	51	115	2	10	12
30-34.....	75	39	114	75	20	95	77	78	155	2	39	41
35-39.....	85	43	128	85	24	109	113	62	175	28	19	47
40-44.....	79	52	131	77	32	109	104	66	170	25	14	39
45-49.....	67	43	110	67	26	93	85	60	145	18	17	35
50-64.....	126	116	242	121	90	211	210	180	390	84	64	148
65 ED OLTRÈ.....	22	41	63	7	15	22	59	50	109	37	9	46
TOTALE...	719	524	1.243	578	276	854	986	807	1.793	267	283	550
LAZIO												
SENO DI 14 ANNI..	254	238	492	-	-	-	445	410	855	191	172	363
14-19.....	91	75	166	11	3	14	180	214	394	89	139	228
20-24.....	98	90	188	74	23	97	112	217	329	14	127	141
25-29.....	180	119	299	170	42	212	161	272	433	-19	153	134
30-34.....	230	140	370	229	30	259	206	239	445	-24	99	75
35-39.....	228	126	354	228	27	255	236	171	407	8	45	53
40-44.....	197	101	298	195	26	221	211	126	337	14	25	39
45-49.....	126	54	180	125	16	141	157	89	246	31	35	66
50-64.....	168	109	297	185	20	205	324	225	549	136	116	252
65 ED OLTRÈ.....	57	59	116	15	2	17	124	112	236	67	53	120
TOTALE...	1.649	1.111	2.760	1.232	189	1.421	2.156	2.075	4.231	507	964	1.471
ABRUZZI												
SENO DI 14 ANNI..	204	161	365	-	-	-	284	265	549	80	104	184
14-19.....	142	85	227	47	5	52	127	114	241	-15	29	94
20-24.....	209	119	328	188	46	234	136	102	238	-73	-17	-90
25-29.....	210	95	305	201	42	243	188	128	316	-22	33	11
30-34.....	226	94	320	225	40	265	264	138	402	38	44	82
35-39.....	147	59	206	147	15	162	221	102	323	74	43	117
40-44.....	158	62	220	158	22	180	236	91	327	78	29	107
45-49.....	180	53	233	180	15	195	225	93	318	45	40	85
50-64.....	291	127	418	282	32	314	435	226	661	144	99	243
65 ED OLTRÈ.....	72	88	160	10	-	10	129	72	201	57	-16	41
TOTALE...	1.839	943	2.782	1.438	217	1.655	2.245	1.331	3.576	406	388	794
MOLISE												
SENO DI 14 ANNI..	81	74	155	-	-	-	116	106	222	35	32	67
14-19.....	38	52	90	19	10	29	36	56	92	-2	4	2
20-24.....	93	61	154	82	24	106	59	58	117	-34	-3	-37
25-29.....	81	59	140	79	24	103	68	62	130	-13	3	-10
30-34.....	98	64	162	98	36	134	114	82	196	16	18	34
35-39.....	88	39	127	88	22	110	96	55	151	8	16	24
40-44.....	100	39	139	100	20	120	103	43	146	3	4	7
45-49.....	112	58	170	111	29	140	127	60	187	15	2	17
50-64.....	196	89	285	192	38	230	219	113	332	23	24	47
65 ED OLTRÈ.....	41	38	79	3	-	3	58	44	102	17	6	23
TOTALE...	928	573	1.501	772	203	975	996	679	1.675	68	106	174
CAMPANIA												
SENO DI 14 ANNI..	669	638	1.307	-	-	-	684	723	1.407	15	85	100
14-19.....	402	319	721	202	70	272	329	302	631	-73	-17	-90
20-24.....	620	382	1.002	584	192	776	476	364	840	-144	-18	-162
25-29.....	687	403	1.090	669	211	880	586	371	957	-101	-32	-133
30-34.....	826	373	1.199	812	196	1.008	603	400	1.203	-23	27	4
35-39.....	657	271	928	642	138	780	645	271	916	-12	-	-12
40-44.....	735	285	1.020	719	167	886	662	299	981	-53	14	-39
45-49.....	661	243	904	649	109	758	655	230	885	-6	-13	-19
50-64.....	1.003	368	1.371	970	170	1.140	1.072	483	1.555	69	115	184
65 ED OLTRÈ.....	148	147	295	40	6	46	185	145	330	37	-2	35
TOTALE...	6.408	3.429	9.837	5.287	1.259	6.546	6.117	3.588	9.705	-291	159	-132

Segue Tav. 41 — Espatriati e rimpatriati per classe di età e sesso, regione di provenienza
o di destinazione - Anno 1981

CLASSI DI ETA	ESPATRIATI						RIMPATRIATI			SALDO		
	Totale			di cui lavoratori			M	F	MF	M	F	MF
	M	F	MF	M	F	MF						
PUGLIA												
NEO DI 14 ANNI..	1.314	1.242	2.556	-	-	-	932	916	1.848	-382	-326	-708
14-19.....	524	338	862	275	76	351	348	276	624	-176	-62	-238
20-24.....	932	573	1.505	883	287	1.170	567	366	935	-365	-205	-570
25-29.....	1.074	542	1.616	1.063	275	1.338	766	411	1.177	-308	-131	-439
30-34.....	1.048	421	1.469	1.047	219	1.266	879	420	1.299	-169	-1	-170
35-39.....	684	247	931	684	111	795	702	245	947	18	-2	16
40-44.....	559	212	771	558	107	665	605	236	841	46	24	70
45-49.....	516	159	675	514	84	598	531	156	687	15	-3	12
50-64.....	737	232	969	722	103	825	871	347	1.218	134	115	249
65 ED OLTRE.....	86	86	172	24	4	28	129	85	214	43	-1	42
TOTALE...	7.474	4.052	11.526	5.770	1.266	7.036	6.330	3.460	9.790	-1.144	-592	-1.736
BASILICATA												
NEO DI 14 ANNI..	230	223	453	-	-	-	167	174	341	-63	-49	-112
14-19.....	102	101	203	64	32	96	65	65	150	-17	-36	-53
20-24.....	221	147	368	213	94	307	159	127	286	-62	-20	-82
25-29.....	270	157	427	266	111	377	223	148	371	-47	-9	-56
30-34.....	347	171	518	346	120	466	333	155	488	-14	-16	-30
35-39.....	217	87	304	217	58	275	219	78	297	2	-3	-7
40-44.....	237	85	322	236	65	301	239	90	329	2	5	7
45-49.....	231	79	310	231	59	290	230	86	316	-1	7	6
50-64.....	355	95	450	346	52	398	397	106	505	42	13	55
65 ED OLTRE.....	50	30	80	19	4	23	63	31	94	13	1	14
TOTALE...	2.260	1.175	3.435	1.938	595	2.533	2.115	1.062	3.177	-145	-113	-258
CALABRIA												
NEO DI 14 ANNI..	458	454	912	-	-	-	425	395	820	-33	-59	-92
14-19.....	350	233	583	196	38	234	279	179	458	-71	-54	-125
20-24.....	818	347	1.165	796	122	918	679	278	957	-139	-69	-208
25-29.....	1.012	348	1.360	1.002	114	1.116	897	315	1.212	-115	-33	-148
30-34.....	963	326	1.309	977	128	1.105	949	302	1.251	-34	-24	-58
35-39.....	711	215	926	708	72	780	715	162	897	4	-33	-29
40-44.....	654	151	805	652	46	698	669	150	819	15	-1	14
45-49.....	645	128	773	645	45	690	638	135	773	-7	7	-
50-64.....	934	222	1.156	904	59	963	1.031	293	1.324	97	71	168
65 ED OLTRE.....	143	96	241	36	1	37	163	106	289	40	8	48
TOTALE...	6.708	2.522	9.230	5.916	625	6.541	6.465	2.335	8.800	-243	-167	-430
SICILIA												
NEO DI 14 ANNI..	1.197	1.189	2.386	-	-	-	1.384	1.382	2.766	187	193	380
14-19.....	532	470	1.002	187	63	250	488	557	1.045	-44	87	43
20-24.....	771	614	1.385	675	169	844	389	536	927	-382	-76	-458
25-29.....	1.021	500	1.521	1.000	168	1.168	679	523	1.202	-342	-23	-319
30-34.....	965	455	1.420	960	137	1.097	846	490	1.336	-119	35	-84
35-39.....	720	295	1.015	720	80	800	724	357	1.081	4	62	66
40-44.....	627	253	880	625	88	713	703	326	1.031	76	75	151
45-49.....	545	201	746	545	54	599	636	263	899	91	62	153
50-64.....	813	342	1.155	787	80	867	1.137	670	1.807	324	328	652
65 ED OLTRE.....	185	150	335	32	4	36	387	261	648	202	111	313
TOTALE...	7.376	4.469	11.845	5.531	843	6.374	7.373	5.369	12.742	-3	900	897
SARDEGNA												
NEO DI 14 ANNI..	182	159	341	-	-	-	194	207	401	12	48	60
14-19.....	87	61	148	44	14	58	66	61	127	-21	-	-21
20-24.....	214	95	309	206	44	250	112	87	199	-102	-8	-110
25-29.....	256	77	333	254	27	281	139	79	218	-117	2	-115
30-34.....	200	61	261	200	17	217	144	57	201	-56	-4	-60
35-39.....	136	31	167	136	7	143	105	50	155	-31	19	-12
40-44.....	67	24	111	86	7	93	109	41	150	32	17	39
45-49.....	37	14	51	37	4	41	72	29	101	35	15	50
50-64.....	40	19	59	39	4	43	102	46	148	62	27	89
65 ED OLTRE.....	13	9	22	-	-	-	34	8	42	21	-1	20
TOTALE...	1.252	550	1.802	1.002	124	1.126	1.077	665	1.742	-175	115	-60

Tav. 42 — Espatriati e rimpatriati secondo il settore di attività economica o la condizione non

CLASSI DI ETÀ	AGRICOLTURA				INDUSTRIA				ALTRE ATTIVITÀ			
	Espatriati		Rimpatriati		Espatriati		Rimpatriati		Espatriati		Rimpatriati	
	N	%	N	%	N	%	N	%	N	%	N	%

P A E S I												
MEMO DI 14 ANNI..	-	-	-	-	-	-	-	-	-	-	-	-
14-19.....	73	3,1	77	3,0	1.012	3,6	732	2,7	924	6,3	765	5,5
20-24.....	228	9,6	188	7,3	3.644	13,1	2.539	9,5	2.270	15,6	1.719	12,3
25-29.....	254	10,7	233	9,1	4.442	16,0	3.559	13,3	2.326	16,0	1.880	13,4
30-34.....	325	13,6	341	13,3	4.639	16,8	4.347	16,3	2.271	15,6	2.088	14,9
35-39.....	285	12,0	303	11,8	3.428	12,3	3.566	13,4	1.845	12,6	1.875	13,4
40-44.....	301	12,6	346	13,5	3.376	12,2	3.650	13,7	1.581	10,8	1.699	12,1
45-49.....	311	13,1	358	14,0	2.957	10,6	3.119	11,7	1.209	8,3	1.362	9,7
50-64.....	567	23,7	668	26,0	4.163	15,0	4.914	18,5	1.995	13,7	2.380	17,0
65 ED OLTRE.....	39	1,6	52	2,0	119	0,4	249	0,9	164	1,1	235	1,7
TOTALE...	2.383	100,0	2.566	100,0	27.780	100,0	26.675	100,0	14.585	100,0	14.003	100,0

P A E S I E X												
MEMO DI 14 ANNI..	-	-	-	-	-	-	-	-	-	-	-	-
14-19.....	9	2,1	4	0,9	101	1,3	61	0,9	46	1,3	50	1,5
20-24.....	28	6,7	16	3,7	763	9,8	469	7,2	302	8,5	191	5,8
25-29.....	43	10,3	16	3,7	1.362	17,5	1.043	16,0	606	17,0	441	13,4
30-34.....	49	11,7	36	8,3	1.433	18,5	1.229	18,8	659	18,5	533	16,2
35-39.....	42	10,0	33	7,6	1.306	16,8	1.073	16,5	548	15,4	448	13,6
40-44.....	46	11,0	41	9,4	1.081	13,9	870	13,3	447	12,5	413	12,6
45-49.....	42	10,0	57	13,1	722	9,3	643	9,9	351	9,9	368	11,2
50-64.....	149	35,6	206	47,5	931	12,0	1.050	16,1	556	15,6	745	22,8
65 ED OLTRE.....	11	2,6	25	5,8	68	0,9	84	1,3	48	1,3	94	2,9
TOTALE...	419	100,0	434	100,0	7.767	100,0	6.522	100,0	3.563	100,0	3.283	100,0

T O T												
MEMO DI 14 ANNI..	-	-	-	-	-	-	-	-	-	-	-	-
14-19.....	82	2,9	81	2,7	1.113	3,1	793	2,4	970	5,3	815	4,7
20-24.....	256	9,1	204	6,8	4.407	12,4	3.008	9,1	2.572	14,2	1.910	11,0
25-29.....	297	10,6	249	8,3	5.804	16,3	4.602	13,9	2.932	16,1	2.321	13,4
30-34.....	374	13,3	377	12,6	6.072	17,3	5.576	16,8	2.930	16,1	2.621	15,2
35-39.....	327	11,7	336	11,2	4.734	13,3	4.639	14,0	2.393	13,2	2.323	13,4
40-44.....	347	12,4	387	12,9	4.457	12,5	4.520	13,6	2.028	11,2	2.112	12,2
45-49.....	353	12,6	415	13,8	3.679	10,3	3.762	11,3	1.560	8,6	1.730	10,0
50-64.....	716	25,6	874	29,1	5.094	14,3	5.964	17,9	2.551	14,1	3.125	18,2
65 ED OLTRE.....	50	1,8	77	2,6	187	0,5	333	1,0	212	1,2	329	1,9
TOTALE...	2.802	100,0	3.000	100,0	35.547	100,0	33.197	100,0	18.148	100,0	17.286	100,0

professionale, per classe di età ed area geografica di destinazione o di provenienza - Anno 1981

TOTALE				CONDIZIONI NON PROFESSIONALI				TOTALE				CLASSI DI ETA
Espatriati		Rimpatriati		Espatriati		Rimpatriati		Espatriati		Rimpatriati		
N	%	N	%	N	%	N	%	N	%	N	%	

DROPEI

-	-	-	-	11.000	46,1	10.452	42,4	11.000	16,0	10.452	15,4	MENO DI 14 ANNI
2.009	4,5	1.574	3,6	3.151	13,2	3.280	13,4	5.160	7,5	4.854	7,214-19
6.142	13,7	4.446	10,3	1.894	7,9	1.733	7,1	8.036	11,7	6.179	9,120-24
7.022	15,7	5.672	13,1	1.520	6,4	1.456	5,9	8.542	12,5	7.128	10,525-29
7.235	16,2	6.776	15,7	1.354	5,7	1.415	5,8	8.589	12,5	8.191	12,130-34
5.558	12,4	5.744	13,3	1.005	4,2	950	3,9	6.563	9,6	6.694	9,935-39
5.258	11,8	5.695	13,2	852	3,6	975	4,0	6.110	8,9	6.670	9,840-44
4.477	10,0	4.839	11,2	708	3,0	785	3,2	5.185	7,6	5.624	8,345-49
6.725	15,0	7.962	18,4	1.223	5,1	2.089	8,5	7.948	11,6	10.051	14,850-64
322	0,7	536	1,2	1.138	4,8	1.434	5,8	1.460	2,1	1.970	2,965 ED OLTRE
44.748	100,0	43.244	100,0	23.845	100,0	24.569	100,0	68.593	100,0	67.813	100,0TOTALE

RAEUROPEI

-	-	-	-	2.664	30,1	3.227	29,7	2.664	12,9	3.227	15,3	MENO DI 14 ANNI
156	1,3	115	1,1	959	10,8	1.215	11,2	1.115	5,4	1.330	6,314-19
1.093	9,3	676	6,6	598	6,7	672	6,2	1.691	8,2	1.348	6,420-24
2.011	17,1	1.500	14,6	661	7,4	658	6,1	2.672	13,0	2.158	10,225-29
2.141	18,3	1.798	17,6	626	7,1	652	6,0	2.767	13,4	2.450	11,630-34
1.896	16,1	1.554	15,2	562	6,3	561	5,2	2.458	11,9	2.115	10,035-39
1.574	13,4	1.324	12,9	455	5,1	453	4,2	2.029	9,8	1.777	8,440-44
1.115	9,5	1.068	10,4	315	3,5	345	3,2	1.430	6,9	1.413	6,745-49
1.636	13,9	2.001	19,6	851	9,6	1.351	12,5	2.487	12,1	3.352	16,150-64
127	1,1	203	2,0	1.188	13,4	1.700	15,7	1.315	6,4	1.903	9,065 ED OLTRE
11.749	100,0	10.239	100,0	8.879	100,0	10.834	100,0	20.628	100,0	21.073	100,0TOTALE

L E

-	-	-	-	13.664	41,7	13.679	38,6	13.664	15,4	13.679	15,3	MENO DI 14 ANNI
2.165	3,8	1.689	3,2	4.110	12,6	4.495	12,7	6.275	7,0	6.184	7,014-19
7.235	12,8	5.122	9,6	2.492	7,6	2.405	6,8	9.727	10,9	7.527	8,520-24
9.033	16,0	7.172	13,4	2.181	6,7	2.114	6,0	11.214	12,6	9.286	10,425-29
9.376	16,6	8.574	16,0	1.980	6,1	2.067	5,8	11.356	12,7	10.641	12,030-34
7.454	13,2	7.298	13,6	1.567	4,8	1.511	4,3	9.021	10,1	8.809	9,935-39
6.832	12,1	7.019	13,1	1.307	4,0	1.428	4,0	8.139	9,1	8.447	9,540-44
5.592	9,9	5.907	11,0	1.023	3,1	1.130	3,2	6.615	7,4	7.037	7,945-49
8.361	14,8	9.963	18,7	2.074	6,3	3.440	9,7	10.435	11,7	13.403	15,150-64
449	0,8	739	1,4	2.326	7,1	3.134	8,9	2.775	3,1	3.873	4,465 ED OLTRE
56.497	100,0	53.483	100,0	32.724	100,0	35.403	100,0	89.221	100,0	88.886	100,0TOTALE

Tav. 43 — Espatriati e rimpatriati per classe di età e sesso, area geografica di destinazione o di provenienza - Anno 1981

CLASSI DI ETÀ	ESPATRIATI						RIMPATRIATI			SALDO		
	Totale			di cui lavoratori			M	F	MF	M	F	MF
	M	F	MF	M	F	MF						
PAESI EUROPEI												
MEMO DI 14 ANNI..	5.624	5.376	11.000	-	-	-	5.266	5.186	10.452	-358	-190	-548
14-19.....	2.838	2.322	5.160	1.321	688	2.009	2.448	2.406	4.854	-390	84	-306
20-24.....	4.794	3.242	8.036	4.483	1.659	6.142	3.351	2.828	6.179	-1.443	-414	-1.857
25-29.....	5.566	2.976	8.542	5.465	1.557	7.022	4.312	2.816	7.128	-1.254	-160	-1.414
30-34.....	5.796	2.793	8.589	5.764	1.471	7.235	5.322	2.869	8.191	-474	76	-398
35-39.....	4.611	1.952	6.563	4.585	973	5.558	4.719	1.975	6.694	108	23	131
40-44.....	4.378	1.732	6.110	4.351	907	5.258	4.703	1.967	6.670	325	235	560
45-49.....	3.784	1.401	5.185	3.769	708	4.477	4.066	1.558	5.624	282	157	439
50-64.....	5.708	2.240	7.948	5.585	1.140	6.725	6.848	3.203	10.051	1.140	963	2.103
65 ED OLTRE.....	699	761	1.460	230	92	322	1.161	809	1.970	462	48	510
TOTALE...	43.798	24.795	68.593	35.553	9.195	44.748	42.196	25.617	67.813	-1.602	822	-780
PAESI EXTRAEUROPEI												
MEMO DI 14 ANNI..	1.383	1.281	2.664	-	-	-	1.618	1.609	3.227	235	328	563
14-19.....	593	522	1.115	121	35	156	630	700	1.330	37	178	215
20-24.....	1.087	604	1.691	947	146	1.093	742	606	1.348	-345	2	-343
25-29.....	1.870	802	2.672	1.795	216	2.011	1.394	764	2.158	-476	-38	-514
30-34.....	1.967	800	2.767	1.941	200	2.141	1.640	810	2.450	-327	10	-317
35-39.....	1.774	684	2.458	1.742	154	1.896	1.460	655	2.115	-314	-29	-343
40-44.....	1.492	537	2.029	1.458	116	1.574	1.225	552	1.777	-267	15	-252
45-49.....	1.052	378	1.430	1.033	82	1.115	987	426	1.413	-65	48	-17
50-64.....	1.592	895	2.487	1.471	165	1.636	2.015	1.337	3.352	423	442	865
65 ED OLTRE.....	660	655	1.315	117	10	127	1.045	858	1.903	385	203	588
TOTALE...	13.470	7.158	20.628	10.625	1.124	11.749	12.756	8.317	21.073	-714	1.159	445
T O T A L E												
MEMO DI 14 ANNI..	7.007	6.657	13.664	-	-	-	6.884	6.795	13.679	-123	138	15
14-19.....	3.431	2.844	6.275	1.442	723	2.165	3.078	3.106	6.184	-353	262	-91
20-24.....	5.881	3.846	9.727	5.430	1.805	7.235	4.093	3.434	7.527	-1.788	-412	-2.200
25-29.....	7.436	3.778	11.214	7.260	1.773	9.033	5.706	3.580	9.286	-1.730	-198	-1.928
30-34.....	7.763	3.593	11.356	7.705	1.671	9.376	6.962	3.679	10.641	-801	86	-715
35-39.....	6.385	2.636	9.021	6.327	1.127	7.454	6.179	2.630	8.809	-206	-6	-212
40-44.....	5.870	2.269	8.139	5.809	1.023	6.832	5.928	2.519	8.447	58	250	308
45-49.....	4.836	1.779	6.615	4.802	790	5.592	5.053	1.984	7.037	217	205	422
50-64.....	7.300	3.135	10.435	7.056	1.305	8.361	8.863	4.540	13.403	1.563	1.405	2.968
65 ED OLTRE.....	1.359	1.416	2.775	347	102	449	2.206	1.667	3.873	847	251	1.098
TOTALE...	57.268	31.953	89.221	46.178	10.319	56.497	54.952	33.934	88.886	-2.316	1.981	-335

Tav. 44 — Espatriati per classe di età, regione di provenienza ed area geografica di destinazione
Anno 1981

REGIONI	CLASSI DI ETÀ										TOTALE	
	Meno di 14 anni	14-19	20-24	25-29	30-34	35-39	40-44	45-49	50-64	65 e oltre	N.	per 1000 residenti
PAESI EUROPEI												
PIEMONTE.....	235	85	160	205	158	159	128	87	173	79	1.469	0,3
VALLE D'AOSTA.....	16	8	16	18	18	30	19	29	45	20	219	1,9
LOMBARDIA.....	687	264	509	698	685	716	774	573	859	149	5.874	0,7
TRENTINO-A.A.....	139	52	170	206	186	152	128	79	150	44	1.306	1,5
BOLZANO-BOZEN.....	97	30	118	140	123	86	69	40	67	16	786	1,8
TRENTO.....	42	22	52	66	63	66	59	39	83	28	520	1,2
VENETO.....	1.284	734	996	929	1.046	1.069	962	687	1.415	388	9.510	2,2
FRIULI-V.G.....	176	103	126	135	114	124	150	103	167	98	1.286	1,0
LIGURIA.....	103	30	62	86	68	74	49	51	91	52	666	0,4
EMILIA-ROHAGNA.....	239	53	92	131	144	114	95	69	153	43	1.133	0,3
TOSCANA.....	158	49	67	100	91	87	63	70	129	48	862	0,2
UMBRIA.....	34	20	18	21	26	17	13	11	29	6	195	0,2
MARCHE.....	112	71	96	69	66	107	91	96	210	44	862	0,2
LAZIO.....	266	71	85	117	156	155	141	72	121	58	1.242	0,7
ABRUZZI.....	262	118	240	240	215	150	139	169	298	68	1.889	1,6
MOLISE.....	137	58	124	122	153	120	121	149	260	25	1.269	3,9
CAMPANIA.....	1.131	422	784	951	1.019	846	824	812	1.190	116	8.105	1,5
PUGLIA.....	2.424	605	1.280	1.514	1.385	922	683	638	928	80	10.459	2,7
BASILICATA.....	422	133	299	419	461	334	287	290	477	47	3.169	5,2
CALABRIA.....	772	366	943	1.231	1.140	875	735	696	1.093	85	7.936	3,9
SICILIA.....	2.135	639	1.120	1.293	1.175	895	717	622	943	124	9.663	2,0
SARDEGNA.....	308	103	247	252	177	106	79	47	42	18	1.379	0,9
ITALIA.....	11.000	3.994	7.434	8.737	8.483	7.052	6.198	5.350	8.763	1.582	68.593	1,2
PAESI EXTRAEUROPEI												
PIEMONTE.....	248	71	72	160	199	211	190	113	169	63	1.496	0,3
VALLE D'AOSTA.....	6	-	-	3	8	4	3	3	2	1	30	0,3
LOMBARDIA.....	559	108	204	455	545	528	435	259	341	69	3.503	0,4
TRENTINO-A.A.....	20	6	9	34	28	30	24	12	23	8	194	0,2
BOLZANO-BOZEN.....	9	3	5	9	8	10	7	5	5	-	61	0,1
TRENTO.....	11	3	4	25	20	20	17	7	18	8	133	0,3
VENETO.....	251	42	150	340	330	296	233	168	204	65	2.079	0,5
FRIULI-V.G.....	111	32	72	158	144	142	112	55	114	66	1.006	0,8
LIGURIA.....	84	20	27	66	83	94	100	59	110	32	675	0,4
EMILIA-ROHAGNA.....	119	48	65	119	137	127	111	73	113	28	940	0,2
TOSCANA.....	114	26	41	73	98	75	62	43	96	52	680	0,2
UMBRIA.....	15	4	14	14	21	18	21	10	15	5	137	0,2
MARCHE.....	27	7	20	33	35	32	40	20	44	23	291	0,2
LAZIO.....	226	70	87	156	191	216	177	130	197	68	1.518	0,3
ABRUZZI.....	103	58	62	95	91	85	61	71	164	103	893	0,7
MOLISE.....	18	12	18	17	14	14	14	9	58	58	232	0,7
CAMPANIA.....	176	134	151	154	154	158	155	147	306	197	1.732	0,3
PUGLIA.....	132	58	88	142	119	115	83	90	137	103	1.067	0,3
BASILICATA.....	31	10	34	28	28	24	18	19	38	36	266	0,4
CALABRIA.....	140	66	104	164	158	115	92	81	195	179	1.294	0,6
SICILIA.....	251	148	175	258	243	243	189	134	314	227	2.182	0,4
SARDEGNA.....	33	4	32	101	95	77	43	13	19	6	423	0,3
ITALIA.....	2.664	924	1.425	2.570	2.721	2.604	2.163	1.509	2.659	1.389	20.628	0,4
TOTALE												
PIEMONTE.....	483	156	232	365	357	370	318	200	342	142	2.965	0,7
VALLE D'AOSTA.....	22	8	16	21	26	34	22	32	47	21	249	2,2
LOMBARDIA.....	1.206	372	713	1.153	1.230	1.244	1.209	832	1.200	218	9.377	1,1
TRENTINO-A.A.....	159	58	179	240	214	182	152	91	173	52	1.500	1,7
BOLZANO-BOZEN.....	106	33	123	149	131	96	76	45	72	16	847	2,0
TRENTO.....	53	25	56	91	83	86	76	46	101	36	653	1,5
VENETO.....	1.535	776	1.146	1.269	1.376	1.365	1.195	855	1.619	453	11.589	2,7
FRIULI-V.G.....	287	135	198	293	258	266	262	158	281	154	2.292	1,9
LIGURIA.....	187	50	89	152	151	168	149	110	201	84	1.341	0,7
EMILIA-ROHAGNA.....	358	101	157	250	281	241	206	142	266	71	2.073	0,5
TOSCANA.....	272	75	108	173	189	162	125	113	225	100	1.542	0,4
UMBRIA.....	49	24	32	35	47	35	34	21	44	11	332	0,4
MARCHE.....	139	78	116	102	101	139	131	116	254	67	1.243	0,9
LAZIO.....	492	141	172	273	347	371	318	202	318	126	2.760	0,6
ABRUZZI.....	365	176	302	335	306	235	200	240	452	171	2.782	2,3
MOLISE.....	155	70	142	139	167	134	135	158	318	83	1.501	4,6
CAMPANIA.....	1.307	566	935	1.105	1.173	1.004	979	959	1.496	313	9.837	1,8
PUGLIA.....	2.556	663	1.368	1.656	1.504	1.037	766	728	1.065	183	11.526	3,0
BASILICATA.....	453	143	333	447	489	358	305	309	515	83	3.435	5,7
CALABRIA.....	912	432	1.047	1.395	1.298	990	827	777	1.288	264	9.230	4,5
SICILIA.....	2.386	787	1.295	1.551	1.418	1.138	906	756	1.257	351	11.845	2,4
SARDEGNA.....	341	107	279	353	272	183	122	60	61	24	1.802	1,1
ITALIA.....	13.664	4.918	8.859	11.307	11.204	9.656	8.361	6.859	11.422	2.971	89.221	1,6

Tav. 45 — Rimpatriati per classe di età, regione di destinazione ed area geografica di provenienza
Anno 1981

REGIONI	CLASSI DI ETÀ										TOTALE	
	Meno di 14 anni	14-19	20-24	25-29	30-34	35-39	40-44	45-49	50-64	65 e oltre	N.	per 1000 residenti
PAESI EUROPEI												
PIEMONTE.....	195	79	133	105	122	107	99	77	209	105	1.231	0,3
VALLE D'AOSTA.....	8	8	12	9	15	28	16	28	50	20	194	1,7
LOMBARDIA.....	423	189	362	496	522	565	694	529	893	135	4.808	0,5
TRENTINO-A.A.....	94	39	97	116	121	126	114	84	176	53	1.020	1,0
BOLZANO-BOZEN.....	46	11	51	69	59	59	58	27	53	13	442	1,2
TRENTO.....	48	28	46	47	62	67	60	57	123	40	578	1,3
VENETO.....	1.276	717	919	831	1.013	1.043	950	696	1.548	438	9.431	2,2
FRIULI-V.G.....	291	161	145	134	139	206	224	178	367	154	1.999	1,6
LIGURIA.....	68	22	43	44	35	37	39	24	84	46	442	0,2
EMILIA-ROMAGNA.....	224	103	127	141	123	121	130	127	322	102	1.520	0,4
TOSCANA.....	204	71	106	87	115	105	102	91	233	90	1.204	0,3
UMBRIA.....	121	35	44	27	50	49	64	50	129	31	600	0,7
MARCHE.....	193	88	114	85	89	140	123	126	327	73	1.358	1,0
LAZIO.....	409	160	177	203	174	187	170	119	250	96	1.945	0,4
ABRUZZI.....	391	125	160	229	288	244	236	221	474	82	2.450	2,0
MOLISE.....	183	61	89	94	170	147	131	157	299	38	1.369	4,2
CAMPANIA.....	1.127	368	646	837	1.007	877	809	800	1.294	130	7.895	1,5
PUGLIA.....	1.686	457	771	1.053	1.179	918	772	640	1.132	112	8.720	2,3
BASILICATA.....	308	105	219	372	430	324	288	308	509	68	2.931	4,9
CALABRIA.....	640	307	739	1.087	1.077	851	745	674	1.147	92	7.359	3,6
SICILIA.....	2.245	677	770	919	1.035	971	862	732	1.340	266	9.817	2,0
SARDEGNA.....	366	89	180	176	154	137	143	92	147	36	1.520	1,0
ITALIA.....	10.452	3.861	5.853	7.045	7.858	7.183	6.711	5.753	10.930	2.167	67.813	1,2
PAESI EXTRAEUROPEI												
PIEMONTE.....	225	77	56	92	150	171	129	93	219	94	1.306	0,3
VALLE D'AOSTA.....	1	-	-	1	3	-	3	2	1	1	12	0,1
LOMBARDIA.....	422	111	140	333	391	395	317	201	286	87	2.683	0,3
TRENTINO-A.A.....	10	4	7	25	25	17	14	8	29	14	153	0,2
BOLZANO-BOZEN.....	5	-	2	2	3	3	1	3	4	1	24	0,1
TRENTO.....	5	4	5	23	22	14	13	5	25	13	129	0,3
VENETO.....	218	67	109	256	280	258	212	155	211	78	1.844	0,4
FRIULI-V.G.....	116	39	50	99	125	123	99	56	135	64	906	0,7
LIGURIA.....	78	17	31	59	77	61	58	42	97	48	568	0,3
EMILIA-ROMAGNA.....	105	48	50	121	110	115	89	61	191	86	976	0,2
TOSCANA.....	92	31	43	66	71	60	48	45	92	51	599	0,2
UMBRIA.....	24	5	10	24	16	17	18	12	16	17	159	0,2
MARCHE.....	82	19	16	30	43	50	47	26	80	42	435	0,3
LAZIO.....	446	157	159	225	241	251	189	138	326	154	2.286	0,5
ABRUZZI.....	158	79	60	77	108	90	80	106	231	137	1.126	0,9
MOLISE.....	39	20	19	16	23	18	21	19	64	67	306	0,9
CAMPANIA.....	280	126	143	118	113	129	132	132	387	226	1.810	0,3
PUGLIA.....	162	56	62	90	136	116	84	69	188	130	1.070	0,3
BASILICATA.....	33	11	14	21	26	16	20	16	51	38	246	0,4
CALABRIA.....	180	55	92	133	156	106	86	97	304	232	1.441	0,7
SICILIA.....	521	187	145	217	242	239	196	169	568	441	2.925	0,6
SARDEGNA.....	35	5	10	50	40	25	19	12	17	9	222	0,1
ITALIA.....	3.227	1.114	1.216	2.054	2.376	2.257	1.861	1.459	3.493	2.016	21.073	0,4
TOTALE												
PIEMONTE.....	420	156	189	197	272	278	228	170	428	199	2.537	0,6
VALLE D'AOSTA.....	9	8	12	10	18	28	19	30	51	21	206	1,8
LOMBARDIA.....	845	300	502	829	913	960	1.011	730	1.179	222	7.491	0,8
TRENTINO-A.A.....	104	43	104	141	146	143	128	92	205	67	1.173	1,3
BOLZANO-BOZEN.....	51	11	53	71	62	62	55	30	57	14	466	1,1
TRENTO.....	53	32	51	70	84	81	73	62	148	53	707	1,6
VENETO.....	1.494	784	1.028	1.087	1.293	1.301	1.162	851	1.759	516	11.275	2,6
FRIULI-V.G.....	407	200	195	233	264	329	323	234	502	218	2.905	2,4
LIGURIA.....	146	39	74	103	112	98	97	66	181	94	1.010	0,6
EMILIA-ROMAGNA.....	329	151	177	262	233	236	219	188	513	188	2.496	0,6
TOSCANA.....	296	102	149	153	186	165	150	136	325	141	1.803	0,5
UMBRIA.....	145	40	54	51	66	66	82	62	145	48	759	0,9
MARCHE.....	275	107	130	115	132	190	170	152	407	115	1.793	1,3
LAZIO.....	855	317	336	428	415	438	359	257	576	250	4.231	0,9
ABRUZZI.....	549	204	220	306	396	334	316	327	705	219	3.576	2,9
MOLISE.....	222	81	108	110	193	165	152	176	363	105	1.675	5,2
CAMPANIA.....	1.407	494	789	956	1.143	1.006	941	932	1.681	356	9.705	1,8
PUGLIA.....	1.848	513	833	1.143	1.292	1.034	856	709	1.320	242	9.790	2,5
BASILICATA.....	341	116	233	393	456	340	308	324	560	106	3.177	5,3
CALABRIA.....	820	362	831	1.220	1.233	957	831	771	1.451	324	8.900	4,3
SICILIA.....	2.766	864	915	1.136	1.277	1.210	1.058	901	1.908	707	12.742	2,6
SARDEGNA.....	401	94	190	226	194	162	162	104	164	45	1.742	1,1
ITALIA.....	13.679	4.975	7.069	9.099	10.234	9.440	8.572	7.212	14.423	4.183	88.886	1,6

Tav. 46 — Rimpatriati per durata della permanenza all'estero, regione di destinazione ed area geografica di provenienza - Anno 1981

REGIONI	DURATA DELLA PERMANENZA ALL'ESTERO - ANNI									
	Meno di 1				1 a 2	2 a 3	3 a 4	4 a 5	oltre 5	Totale
	Fino a 3 mesi	da 3 a 6 mesi	da 6 a 9 mesi	da 9 mesi ad 1 anno						
PAESI EUROPEI										
PIEMONTE.....	32	80	100	298	161	102	50	32	376	1.231
VALLE D'AOSTA.....	125	17	4	36	4	2	-	-	6	194
LOMBARDIA.....	127	504	1.309	1.597	231	166	106	89	679	4.808
TRENTINO-A.A.....	43	218	287	164	45	38	23	22	180	1.020
BOLZANO-BOZEN.....	29	109	86	56	20	21	13	16	92	442
TRENTO.....	14	109	201	108	25	17	10	6	88	578
VENETO.....	83	1.304	6.188	799	107	71	58	43	778	9.431
FRIULI-V.G.....	40	184	413	249	118	78	40	33	844	1.999
LIGURIA.....	22	53	69	45	39	33	21	14	146	442
EMILIA-ROMAGNA.....	25	38	51	118	193	161	179	52	703	1.520
TOSCANA.....	34	81	171	118	99	97	50	44	510	1.204
UMBRIA.....	8	9	19	36	58	39	22	41	332	600
MARCHE.....	249	63	155	258	101	67	33	23	459	1.358
LAZIO.....	159	338	390	309	63	33	32	32	555	1.985
ABRUZZI.....	16	207	240	340	193	161	155	68	1.070	2.450
MOLISE.....	5	118	333	141	124	175	92	25	356	1.369
CAMPANIA.....	175	1.000	2.428	2.080	529	227	177	131	1.148	7.895
PUGLIA.....	153	1.739	1.261	1.161	743	561	700	284	2.118	8.720
BASILICATA.....	46	422	1.185	621	139	150	168	17	183	2.941
CALABRIA.....	137	935	2.623	2.623	271	111	57	76	475	7.359
SICILIA.....	98	412	826	1.544	1.106	997	857	381	3.596	9.817
SARDEGNA.....	22	128	97	145	180	173	154	59	562	1.520
ITALIA.....	1.594	7.850	18.200	12.678	4.504	3.442	3.003	1.466	15.076	67.813
PAESI EXTRAEUROPEI										
PIEMONTE.....	31	75	105	210	171	174	110	92	338	1.306
VALLE D'AOSTA.....	-	6	-	1	1	4	-	-	-	12
LOMBARDIA.....	122	389	349	499	428	257	159	98	382	2.683
TRENTINO-A.A.....	6	36	32	26	11	10	5	4	23	153
BOLZANO-BOZEN.....	2	2	2	1	2	2	2	2	9	24
TRENTO.....	4	34	30	25	9	8	3	2	14	129
VENETO.....	83	322	323	286	202	85	54	51	438	1.844
FRIULI-V.G.....	34	136	147	101	88	45	23	19	313	906
LIGURIA.....	27	76	43	78	108	42	38	17	139	568
EMILIA-ROMAGNA.....	30	87	49	155	126	125	70	29	305	976
TOSCANA.....	31	71	55	65	66	44	26	23	218	599
UMBRIA.....	3	11	8	7	28	16	20	9	57	159
MARCHE.....	18	46	30	32	37	25	22	12	213	435
LAZIO.....	203	504	401	620	71	49	35	44	359	2.286
ABRUZZI.....	6	67	30	91	105	85	146	23	573	1.126
MOLISE.....	2	23	14	26	34	26	35	12	134	306
CAMPANIA.....	91	180	172	386	150	55	55	62	659	1.810
PUGLIA.....	21	79	42	54	123	90	71	56	534	1.070
BASILICATA.....	16	41	18	6	24	27	13	11	90	246
CALABRIA.....	48	205	211	254	80	66	55	39	483	1.441
SICILIA.....	17	109	107	321	254	269	332	144	1.372	2.925
SARDEGNA.....	7	44	12	38	33	28	26	2	32	222
ITALIA.....	796	2.507	2.148	3.256	2.140	1.522	1.295	747	6.662	21.073
TOTALE										
PIEMONTE.....	63	155	205	508	332	276	160	124	714	2.537
VALLE D'AOSTA.....	125	23	4	37	5	6	-	-	6	206
LOMBARDIA.....	249	893	1.658	2.096	659	423	265	187	1.061	7.491
TRENTINO-A.A.....	49	254	319	190	56	48	28	26	203	1.173
BOLZANO-BOZEN.....	31	111	88	57	22	23	15	18	101	466
TRENTO.....	18	143	231	133	34	25	13	8	102	707
VENETO.....	166	1.626	6.511	1.085	309	156	112	94	1.216	11.275
FRIULI-V.G.....	74	320	560	350	206	123	63	52	1.157	2.905
LIGURIA.....	49	129	112	123	147	75	59	31	285	1.010
EMILIA-ROMAGNA.....	55	125	100	273	319	286	249	81	1.008	2.496
TOSCANA.....	65	152	226	183	165	141	76	67	728	1.803
UMBRIA.....	7	20	27	43	86	55	82	50	389	759
MARCHE.....	267	109	185	286	138	58	43	35	672	1.793
LAZIO.....	361	842	791	929	134	116	68	76	914	4.231
ABRUZZI.....	22	274	270	431	298	286	301	91	1.643	3.576
MOLISE.....	7	141	347	167	158	201	127	37	490	1.675
CAMPANIA.....	266	1.180	2.600	2.466	679	282	232	193	1.807	9.705
PUGLIA.....	174	1.818	1.303	1.215	866	651	771	340	2.652	9.790
BASILICATA.....	62	463	1.203	627	163	177	181	28	273	3.177
CALABRIA.....	185	1.140	2.885	2.877	351	177	112	115	958	8.800
SICILIA.....	115	521	933	1.865	1.360	1.266	1.189	525	4.968	12.742
SARDEGNA.....	29	172	109	183	213	201	180	61	594	1.742
ITALIA.....	2.390	10.357	20.348	15.934	6.644	4.964	4.298	2.213	21.738	88.886

Tav. 47 — Rimpatriati per durata della permanenza all'estero e paese di provenienza
Anno 1981

PAESI	DURATA DELLA PERMANENZA ALL'ESTERO - ANNI									
	Meno di 1				1 a 2	2 a 3	3 a 4	4 a 5	oltre 5	Totale
	Fino a 3 mesi	da 3 a 6 mesi	da 6 a 9 mesi	da 9 mesi ad 1 anno						
DATI ASSOLUTI										
EUROPA.....	1.594	7.850	18.200	12.678	4.504	3.442	3.003	1.466	15.076	67.813
CEE.....	707	4.421	10.265	6.764	3.374	2.676	2.305	1.112	10.193	41.817
DANIMARCA.....	2	13	15	7	9	13	2	4	15	79
IRLANDA.....	4	4	6	25	13	4	3	1	20	80
REGNO UNITO.....	75	198	249	362	253	223	159	98	1.330	2.947
PAESI BASSI.....	12	69	131	71	51	39	15	11	120	519
BELGIO.....	55	130	275	363	320	257	233	102	1.430	3.165
LUSSEMBURGO.....	5	25	67	138	61	32	24	13	184	549
GERMANIA (REP. FED.).....	427	3.504	8.880	4.884	2.270	1.728	1.556	733	4.860	28.842
FRANCIA.....	119	445	615	893	370	370	298	146	2.189	5.445
GRECIA.....	8	33	27	21	28	10	15	4	45	191
ALTRI PAESI EUROPEI.....	987	3.429	7.935	5.914	1.130	766	698	354	4.883	25.996
SVIZZERA.....	798	3.194	7.634	5.604	965	651	613	302	4.484	24.235
AUSTRIA.....	15	56	117	59	13	19	11	7	67	368
SPAGNA.....	34	51	67	51	40	18	9	14	101	385
JUGOSLAVIA.....	7	13	10	19	12	7	6	3	17	94
ALTRI PAESI.....	43	115	107	181	100	71	59	28	214	918
AFRICA.....	262	981	764	1.122	730	409	260	145	771	5.444
AMERICA.....	332	879	878	1.461	1.020	838	829	514	5.051	11.802
CANADA.....	53	181	171	227	185	131	114	103	1.037	2.202
STATI UNITI.....	118	293	353	620	446	338	363	220	1.859	4.600
VENEZUELA.....	24	116	116	223	147	139	166	62	926	1.919
BRASILE.....	22	77	55	84	83	109	49	74	243	796
ARGENTINA.....	68	117	85	161	82	75	88	19	773	1.467
URUGUAY.....	9	11	10	20	2	4	10	2	41	109
ALTRI PAESI.....	38	94	88	126	75	42	39	35	172	709
ASIA.....	155	517	381	480	302	194	126	47	158	2.360
OCEANIA.....	47	130	125	193	88	81	90	41	682	1.467
TOTALE.....	2.390	10.357	20.348	15.934	6.644	4.964	4.298	2.213	21.738	88.886
DATI PERCENTUALI										
EUROPA.....	2,4	11,6	26,8	18,7	6,6	5,1	4,4	2,2	22,2	100,0
CEE.....	1,7	10,6	24,4	16,2	8,1	6,4	5,5	2,7	24,4	100,0
DANIMARCA.....	2,5	16,5	18,9	8,9	10,1	16,5	2,5	5,1	19,0	100,0
IRLANDA.....	5,0	5,0	7,5	31,1	16,3	5,0	3,8	1,3	25,0	100,0
REGNO UNITO.....	2,5	6,7	9,4	12,3	8,6	7,6	5,4	3,3	45,2	100,0
PAESI BASSI.....	2,3	13,3	25,3	13,7	9,8	7,5	2,9	2,1	23,1	100,0
BELGIO.....	1,7	4,1	8,7	11,5	10,1	8,1	7,4	3,2	45,2	100,0
LUSSEMBURGO.....	0,9	4,6	12,2	25,1	11,1	5,8	4,4	2,4	33,5	100,0
GERMANIA (REP. FED.).....	1,5	12,1	30,8	16,9	7,9	6,0	5,4	2,5	16,9	100,0
FRANCIA.....	2,2	8,2	11,3	16,4	6,8	6,8	5,5	2,7	40,1	100,0
GRECIA.....	4,2	17,3	14,1	11,0	14,7	5,2	7,9	2,1	23,5	100,0
ALTRI PAESI EUROPEI.....	3,4	13,2	30,6	22,7	4,3	2,9	2,7	1,4	18,8	100,0
SVIZZERA.....	3,3	13,2	31,5	23,1	4,0	2,7	2,5	1,2	18,5	100,0
AUSTRIA.....	4,1	15,4	32,2	16,2	3,6	5,2	3,0	1,9	18,4	100,0
SPAGNA.....	8,8	13,2	17,4	13,2	10,4	4,7	2,3	3,6	26,4	100,0
JUGOSLAVIA.....	7,4	13,8	10,6	20,3	12,9	7,4	6,4	3,2	18,1	100,0
ALTRI PAESI.....	4,7	12,5	11,7	19,7	10,9	7,7	6,4	3,1	23,3	100,0
AFRICA.....	4,8	18,0	14,0	20,6	13,4	7,5	4,8	2,7	14,2	100,0
AMERICA.....	2,8	7,4	7,4	12,4	8,6	7,1	7,0	4,4	42,9	100,0
CANADA.....	2,4	8,2	7,8	10,3	8,4	5,9	5,2	4,7	47,1	100,0
STATI UNITI.....	2,6	6,2	7,7	13,5	9,7	7,3	7,4	4,8	40,3	100,0
VENEZUELA.....	5,3	6,0	6,0	11,6	7,7	7,2	8,7	3,2	48,3	100,0
BRASILE.....	2,8	7,7	6,9	10,6	10,4	13,7	6,2	9,3	30,4	100,0
ARGENTINA.....	4,6	8,0	5,8	11,0	5,6	5,1	6,0	1,2	52,7	100,0
URUGUAY.....	8,3	10,1	3,2	18,3	1,8	3,7	9,2	1,8	37,6	100,0
ALTRI PAESI.....	5,4	13,3	12,4	17,8	10,6	5,9	5,5	4,9	24,2	100,0
ASIA.....	6,6	22,0	16,1	20,3	12,8	8,2	5,3	2,0	6,7	100,0
OCEANIA.....	3,2	8,9	8,5	13,2	6,0	5,5	5,5	2,8	46,4	100,0
TOTALE.....	2,7	11,7	22,9	17,9	7,5	5,6	4,9	2,5	24,4	100,0

Tav. 48 — Distribuzione percentuale dei movimenti di espatrio e rimpatrio per mese e paese di destinazione o di provenienza - Anno 1981

PAESI	GEN	FEB	MAR	APR	MAG	GIU	LUG	AGO	SET	OTT	NOV	DIC	ANNO
ESPATRI													
EUROPA.....	16,3	16,1	18,7	7,7	4,6	5,6	3,9	6,1	6,4	8,9	2,7	3,0	100,0
CEE.....	15,5	15,8	18,1	6,1	4,4	6,4	4,1	6,3	6,8	10,3	3,0	3,2	100,0
DANIMARCA.....	12,2	12,2	11,1	10,0	4,4	10,0	10,0	2,2	3,3	13,5	10,0	1,1	100,0
IRLANDA.....	5,6	5,6	7,9	11,2	1,1	5,6	-	5,6	1,1	31,6	22,5	2,2	100,0
REGNO UNITO.....	14,3	8,8	8,1	6,2	4,0	6,1	7,6	8,1	10,7	13,1	6,7	6,3	100,0
PAESI BASSI.....	10,4	15,5	12,9	7,9	5,8	7,1	5,8	6,2	5,2	12,9	6,4	3,9	100,0
BELGIO.....	18,2	8,6	9,8	6,3	7,1	5,9	6,9	9,1	5,8	14,4	3,9	4,0	100,0
LUSSEMBURGO.....	25,9	13,7	9,9	3,3	2,4	3,5	3,1	5,5	7,3	17,2	3,3	4,9	100,0
GERMANIA (REP.FED.)..	15,4	17,8	21,2	5,8	3,9	6,1	3,2	5,9	6,3	9,6	2,1	2,7	100,0
FRANCIA.....	15,9	10,8	9,5	6,9	6,2	8,7	6,3	7,2	8,7	10,2	5,7	3,9	100,0
GRECIA.....	12,5	7,2	6,6	9,7	8,8	8,2	5,3	7,5	11,0	12,5	3,8	6,9	100,0
ALTRI PAESI EUROPEI...	17,6	16,4	19,5	10,2	5,1	4,4	3,5	5,8	5,9	6,7	2,2	2,7	100,0
SVIZZERA.....	18,2	16,8	19,9	10,5	4,9	4,2	3,2	5,8	5,7	6,5	1,9	2,4	100,0
AUSTRIA.....	9,5	11,3	16,1	5,2	6,6	9,0	3,6	6,1	9,0	15,6	4,8	3,2	100,0
SPAGNA.....	9,9	13,9	10,3	6,7	6,9	7,3	8,9	6,3	8,5	9,9	5,5	5,9	100,0
JUGOSLAVIA.....	17,9	7,9	6,9	3,0	7,9	16,8	9,9	2,0	6,9	9,9	5,0	5,9	100,0
ALTRI PAESI.....	11,3	12,2	9,6	8,2	6,9	6,0	9,3	7,4	7,7	6,7	7,1	7,6	100,0
AFRICA.....	15,8	10,4	9,6	7,2	7,1	7,2	6,7	7,1	9,9	9,7	4,6	4,7	100,0
AMERICA.....	13,7	8,6	9,1	7,7	7,2	8,7	7,6	6,2	9,0	11,0	5,2	6,0	100,0
CANADA*.....	11,0	8,7	10,3	8,3	6,4	9,9	9,3	6,6	9,6	10,6	3,8	5,5	100,0
STATI UNITI.....	13,0	8,7	8,9	8,6	7,7	9,2	7,1	6,8	8,6	9,9	5,0	6,5	100,0
VENEZUELA.....	16,5	8,2	8,7	6,8	7,9	6,8	7,3	4,9	8,4	14,7	4,9	4,9	100,0
BRASILE.....	17,3	8,1	9,2	5,4	6,8	7,5	5,8	5,6	10,0	10,9	7,5	5,9	100,0
ARGENTINA.....	16,8	8,5	9,3	6,1	6,6	5,4	7,8	3,5	8,5	12,6	8,4	6,5	100,0
URUGUAY.....	15,6	12,7	11,3	5,6	8,5	7,0	15,5	-	5,6	5,6	5,6	7,0	100,0
ALTRI PAESI.....	12,4	8,7	7,3	6,4	6,4	9,7	7,4	7,8	10,9	11,5	5,5	6,0	100,0
ASIA.....	12,4	10,2	9,0	8,9	7,0	7,9	7,6	6,2	10,6	8,7	6,2	5,3	100,0
OCEANIA.....	10,5	6,6	11,4	7,5	7,4	7,7	8,4	4,1	7,3	10,6	9,7	8,8	100,0
TOTALE.....	15,8	14,5	16,4	7,7	5,2	6,2	4,7	6,2	7,1	9,2	3,4	3,6	100,0
RIMPATRI													
EUROPA.....	3,9	2,9	3,5	4,2	3,8	4,9	10,2	9,7	8,4	15,5	11,3	21,7	100,0
CEE.....	4,3	3,3	3,8	4,8	4,4	5,2	10,4	10,6	9,8	18,4	8,6	16,4	100,0
DANIMARCA.....	7,5	5,0	5,0	5,0	10,0	10,0	12,4	12,5	10,0	8,8	2,5	11,3	100,0
IRLANDA.....	4,5	3,4	2,3	6,8	28,6	13,6	14,8	3,4	4,5	6,8	4,5	6,8	100,0
REGNO UNITO.....	7,1	4,7	5,4	6,9	7,7	7,9	10,0	12,4	13,0	8,4	8,2	8,3	100,0
PAESI BASSI.....	4,6	6,7	6,1	4,6	5,2	5,9	4,6	7,7	10,0	24,3	12,3	8,0	100,0
BELGIO.....	4,7	4,2	5,8	6,2	6,1	7,1	19,1	10,5	10,1	10,7	7,0	8,5	100,0
LUSSEMBURGO.....	4,7	2,0	4,5	3,4	7,2	5,4	8,3	12,4	10,8	6,8	10,3	24,2	100,0
GERMANIA (REP.FED.)..	3,8	2,8	3,1	4,2	3,4	4,4	9,5	9,7	9,3	22,1	8,8	18,9	100,0
FRANCIA.....	5,5	4,6	4,9	6,1	5,7	6,8	11,2	14,8	10,0	9,6	8,2	12,6	100,0
GRECIA.....	8,6	5,6	10,2	5,1	5,1	7,6	10,2	6,6	15,1	10,7	8,6	6,6	100,0
ALTRI PAESI EUROPEI...	3,1	2,1	3,0	3,4	3,0	4,4	9,8	8,3	6,2	10,9	15,6	30,2	100,0
SVIZZERA.....	2,8	2,0	2,7	3,2	2,8	4,2	9,7	8,3	5,8	10,5	16,3	31,7	100,0
AUSTRIA.....	3,7	2,7	4,5	5,9	3,7	8,8	15,0	3,7	13,1	25,5	6,7	6,7	100,0
SPAGNA.....	9,0	4,6	6,2	8,2	4,1	3,9	12,6	7,0	11,9	16,7	5,7	10,1	100,0
JUGOSLAVIA.....	13,8	5,3	6,4	-	11,7	7,4	9,6	5,3	9,6	12,8	2,1	16,0	100,0
ALTRI PAESI.....	7,6	5,2	6,7	5,9	7,2	8,6	9,8	8,9	11,5	13,2	7,1	8,3	100,0
AFRICA.....	6,5	6,5	5,8	6,2	7,4	8,7	8,4	8,6	9,4	7,7	16,4	100,0	
AMERICA.....	7,0	5,1	5,6	7,4	8,5	10,7	12,8	11,8	10,6	8,7	5,4	6,4	100,0
CANADA*.....	6,3	4,9	5,7	6,7	8,5	10,8	13,3	12,9	10,8	7,8	5,6	6,7	100,0
STATI UNITI.....	6,6	5,5	4,8	6,9	8,7	10,7	13,4	11,9	9,7	10,2	5,5	6,1	100,0
VENEZUELA.....	5,4	3,5	4,7	6,5	9,6	10,7	12,4	15,8	12,9	9,1	4,2	5,2	100,0
BRASILE.....	11,4	4,7	6,5	7,1	8,1	8,5	13,1	8,3	12,8	7,5	4,9	7,1	100,0
ARGENTINA.....	7,3	6,7	7,6	11,6	6,7	12,2	11,3	7,9	9,4	6,2	6,5	6,6	100,0
URUGUAY.....	5,6	9,3	7,5	10,3	6,5	10,3	9,3	16,9	5,6	10,3	6,5	1,9	100,0
ALTRI PAESI.....	9,8	4,8	6,7	6,5	8,8	10,0	12,4	8,3	10,1	6,9	6,0	9,7	100,0
ASIA.....	7,8	5,8	6,7	6,8	7,7	7,0	9,7	7,0	8,5	10,3	8,3	14,4	100,0
OCEANIA.....	8,0	6,5	9,1	9,5	10,5	11,1	9,9	8,6	7,3	7,8	5,2	6,5	100,0
TOTALE.....	4,6	3,5	4,1	4,9	4,9	6,1	10,4	9,8	8,7	14,0	10,1	18,9	100,0

APPENDICE

A — Situazione al censimento del 25 ottobre 1981 delle circoscrizioni amministrative che hanno subito variazioni territoriali e di denominazione nel periodo 25 ottobre 1981-31 dicembre 1982

COMUNI	SUPERFICIE E POPOLAZIONE RIFERITE AL CENSIMENTO DEL 25-10-1981 (Situazione prima della variazione)			SPECIE E RELATIVO PROVVEDIMENTO	VARIAZIONI			SUPERFICIE E POPOLAZIONE RIFERITE AL CENSIMENTO DEL 25-10-1981 (Situazione dopo la variazione)		
	Superficie ha	Popolazione			Superficie e popolazione oggetto della variazione	Superficie ha	Popolazione	Superficie ha	Popolazione	
		resid.	presente							resid.
PROVINCIA DI COMO										
Rovello Porro	583	(a)5.446	(a)5.420	Modificata la circoscrizione territoriale a seguito del distacco di una zona di territorio aggregata al comune di Rovellasca (Legge Reg. 18 gennaio 1982, n. 6 1° Supp. Ord. del B.U.R. n. 3 del 22 gennaio 1982)	19	(b)	(b)	584	(b)	(b)
Rovellasca	327	(a)5.381	(a)5.348	Modificata la circoscrizione territoriale a seguito dell'aggregazione di una zona di territorio staccata dal comune di Rovello Porro (Legge Reg. 18 gennaio 1982, n. 6, 1° Supp. Ord. del B.U.R. n. 3 del 22 gennaio 1982)	19	(b)	(b)	346	(b)	(b)
PROVINCIA DI BOLZANO-BOZEN										
Vandoies - Vintl	11.053	(a)2.840	(a)2.815	Modificata la circoscrizione territoriale a seguito del distacco di una zona di territorio aggregata al comune di Rio di Pusteria (D.P.G.P. 7 gennaio 1982, n. 1/II B.U.R. n. 6 del 2 febbraio 1982)	(d)	(c)	(c)	11.053	(a)2.840	(a)2.815
Rio di Pusteria - Muhlbach	8.410	(a)2.230	(a)2.397	Modificata la circoscrizione territoriale a seguito dell'aggregazione di una zona di territorio staccata dal comune di Vandoies (D.P.G.P. 7 gennaio 1982, n. 1/II B.U.R. n. 6 del 2 febbraio 1982)	(d)	(c)	(c)	8.410	(a)2.230	(a)2.397
PROVINCIA DI BOLOGNA										
Crespellano	3.785	(a)7.016	(a)6.572	Modificata la circoscrizione territoriale a seguito del distacco di una zona di territorio aggregata al comune di Anzola dell'Emilia (Legge Reg. 2 dicembre 1981, n. 43 B.U.R. n. 150 del 5 dicembre 1981)	84	(b)	(b)	3.701	(b)	(b)
Anzola dell'Emilia	3.824	(a)8.010	(a)7.942	Modificata la circoscrizione territoriale a seguito dell'aggregazione di una zona di territorio staccata dal comune di Crespellano (Legge Reg. 2 dicembre 1981, n. 43, B.U.R. n. 150 del 5 dicembre 1981)	84	(b)	(b)	3.708	(b)	(b)
Anzola dell'Emilia	3.708	(b)	(b)	Modificata la circoscrizione territoriale a seguito del distacco di una zona di territorio aggregata al comune di Crespellano (Legge Reg. 2 dicembre 1981, n. 43, B.U.R. n. 150 del 5 dicembre 1981)	48	(b)	(b)	3.860	(b)	(b)
Crespellano	3.701	(b)	(b)	Modificata la circoscrizione territoriale a seguito dell'aggregazione di una zona di territorio staccata dal comune di Anzola dell'Emilia (Legge Reg. 2 dicembre 1981, n. 43, B.U.R. n. 150 del 5 dicembre 1981)	48	(b)	(b)	3.749	(b)	(b)

(a) Popolazione provvisoria — (b) Popolazione non definita — (c) Zona disabitata. — (d) Superficie inferiore a Ha 1.

Segue: A — Situazione al censimento del 25 ottobre 1981 delle circoscrizioni amministrative che hanno subito variazioni territoriali e di denominazione nel periodo 25 ottobre 1981-31 dicembre 1982

COMUNI	SUPERFICIE E POPOLAZIONE RIFERITE AL CENSIMENTO DEL 25-10-1981 (Situazione prima della variazione)			VARIAZIONI						SUPERFICIE E POPOLAZIONE RIFERITE AL CENSIMENTO DEL 25-10-1981 (Situazione dopo la variazione)		
	Superficie ha	Popolazione		Specie e relativo provvedimento	Superficie e popolazione oggetto della variazione			Superficie ha	Popolazione			
		resid.	presente		Superficie ha	resid.	presente		resid.	presente		
PROVINCIA DI RAVENNA												
Ravenna	65.962	(a)137.597	(a)137.578	Modificata la circoscrizione territoriale a seguito del distacco di una zona di territorio aggregata al comune di Russi (Legge Reg. 29 marzo 1982, n. 12, B.U.R. n. 34 del 31 marzo 1982)	(b)	(b)	(b)	(b)	(b)	(b)	(b)	(b)
Russi	3.939	(a)10.526	(a)10.423	Modificata la circoscrizione territoriale a seguito dell'aggregazione di una zona di territorio staccata dal comune di Ravenna (Legge Reg. 29 marzo 1982, n. 12, B.U.R. n. 34 del 31 marzo 1982)	(b)	(b)	(b)	(b)	(b)	(b)	(b)	(b)
PROVINCIA DI PERUGIA												
Piegaro (*)	9.852	(a)3.789	(a)3.793	Modificata la circoscrizione territoriale a seguito dell'assegnazione di una zona di territorio in località «Acquaiola - Molinaccio» al comune di Panicale per definita contestazione territoriale (D.P.G.R. 29 marzo 1982, n. 186, B.U.R. n. 20 del 7 aprile 1982)	(b)	(b)	(b)	(b)	(b)	(b)	(b)	(b)
Paciano (*)	7.884	(a) 914	(a) 878	Modificata la circoscrizione territoriale a seguito dell'assegnazione di una zona di territorio in località «Acquaiola - Molinaccio» al comune di Panicale per definita contestazione territoriale (D.P.G.R. 29 marzo 1982, n. 186, B.U.R. n. 20 del 7 aprile 1982)	(b)	(b)	(b)	(b)	(b)	(b)	(b)	(b)
Panicale (*)	1.683	(a)4.979	(a)4.939	Modificata la circoscrizione territoriale a seguito dell'assegnazione della zona di territorio in località «Acquaiola - Molinaccio» staccata dai comuni di Piegaro e di Paciano per definita contestazione territoriale (D.P.G.R. 29 marzo 1982, n. 186, B.U.R. n. 20 del 7 marzo 1982)	(b)	(b)	(b)	(b)	(b)	(b)	(b)	(b)
PROVINCIA DI CASERTA												
Cellole	3.500	(a) 5.674	(a) 6.350	Soppresso: il relativo territorio è stato aggregato al comune di Sessa Aurunca (Sentenza n. 204/81 della Corte Cost. in data 10 dicembre 1981 - B.U.R. n. 4 del 12 gennaio 1982)	3.500	(a)5.674	(a)6.350	—	—	—	—	—
Sessa Aurunca	16.309	(a)23.441	(a)24.043	Aggregato il territorio del soppresso comune di Cellole (Sentenza n. 204/81 della Corte Cost. in data 10 dicembre 1981 - B.U.R. n. 4 del 12 gennaio 1982)	3.500	(a)5.674	(a)6.350	19.809	(a)29.115	(a)30.393	(a)29.115	(a)30.393
Sessa Aurunca	19.809	(a)29.115	(a)30.393	Modificata la circoscrizione territoriale a seguito del distacco della frazione Cellole eretta in comune autonomo con denominazione Cellole (Legge Reg. 20 luglio 1982, n. 33, B.U.R. n. 46/bis del 26 luglio 1982)	3.500	(a)5.674	(a)6.350	16.309	(a)23.441	(a)24.043	(a)23.441	(a)24.043
Cellole	—	—	—	Nuovo comune costituito con la frazione Cellole staccata dal comune di Sessa Aurunca (Legge Reg. 20 luglio 1982, n. 33, B.U.R. n. 46/bis del 26 luglio 1982)	3.500	(a)5.674	(a)6.350	3.500	(a)5.674	(a)6.350	(a)5.674	(a)6.350

(*) La variazione è stata considerata nelle operazioni censuarie del 25 ottobre 1981 per definita contestazione territoriale.
(a) Popolazione provvisoria. — (b) Superficie e/o popolazione non definita.

B — Elenco alfabetico dei Comuni e relativa Provincia di appartenenza (*)

ANNO 1982

A

Abano Terme - PD	Agira - EN	Alberona - FG	Alserio - CO
Abbadia Cerreto - MI	Agliana - PT	Albese con Cassano - CO	Altamura - BA
Abbadia Lariana - CO	Agliano - AT	Albetteone - VI	Altare - SV
Abbadia San Salvatore - SI	Agliè - TO	Albi - CZ	Altavilla Irpina - AV
Abbasanta - OR	Aglientu - SS	Albiano - TN	Altavilla Milicia - PA
Abbateggio - PE	Agna - PD	Albiano d'Ivrea - TO	Altavilla Monferrato - AL
Abbategrasso - MI	Agnadello - CR	Albate - MI	Altavilla Silentina - SA
Abetone - PT	Agnana Calabra - RC	Albidona - CS	Altavilla Vicentina - VI
Abriola - PZ	Agnone - IS	Albignasego - PD	Altidona - AP
Acate - RG	Agosine - BS	Albinea - RE	Altina - CS
Accadia - FG	Agordo - BL	Albino - BG	Altino - CH
Acciglio - CN	Agosta - ROMA	Albiolo - CO	Altissimo - VI
Accettura - MT	Agra - VA	Albisola Marina - SV	Altivole - TV
Acciano - AQ	Agrate Brianza - MI	Albisola Superiore - SV	Alto - CN
Accumoli - RI	Agrate Conturbia - NO	Albizzate - VA	Altofonte - PA
Acerenza - PZ	Agrigento - AG	Albonese - PV	Altomonte - CS
Acerno - SA	Agropoli - SA	Albosaggia - SO	Altopascio - LU
Acerra - NA	Agugliano - AN	Albugnano - AT	Alviano - TR
Aci Bonaccorsi - CT	Agugliaro - VI	Albuzzano - PV	Alvignano - CE
Aci Castello - CT	Aicurzio - MI	Alcamo - TP	Alvito - FR
Aci Catena - CT	Aidomaggiore - OR	Alcara li Fusi - ME	Alzano Lombardo - BG
Acireale - CT	Aidone - EN	Aldeno - TN	Alzano Scrivia - AL
Aci Sant'Antonio - CT	Aielli - AQ	Aldino - BZ	Alzate Brianza - CO
Acquacanina - MC	Aiello Calabro - CS	Ales - OR	Amalfi - SA
Acquafondata - FR	Aiello del Friuli - UD	Alessandria - AL	Amandola - AP
Acquaformosa - CS	Aiello del Sabato - AV	Alessandria del Carretto - CS	Amantea - CS
Acquafredda - BS	Aieta - CS	Alessandria della Rocca - AG	Amaro - UD
Acqualagna - PS	Ailano - CE	Aiessano - LE	Amaroni - CZ
Acquanegra Cremonese - CR	Ailoche - VC	Alezio - LE	Amaseno - FR
Acquanegra sul Chiese - MN	Airasca - TO	Alfano - SA	Amato - CZ
Acquapendente - VT	Airola - BN	Alfedena - AQ	Amatrice - RI
Acquappesa - CS	Airole - IM	Alfanello - BS	Ambivere - BG
Acquarica del Capo - LE	Airuno - CO	Alfano Natta - AL	Ambiar - TN
Acquaro - CZ	Aisone - CN	Alfonsine - RA	Ameglia - SP
Acquasanta Terme - AP	Ala - TN	Alghero - SS	Amelia - TR
Acquasparta - TR	Alà dei Sardi - SS	Algua - BG	Amendolara - CS
Acquaviva Collecroce - CB	Ala di Stura - TO	Ali - ME	Ameno - NO
Acquaviva delle Fonti - BA	Alagna - PV	Alia - PA	Amorosi - BN
Acquaviva d'Isernia - IS	Alagna Valsesia - VC	Aliano - MT	Ampezzo - UD
Acquaviva Picena - AP	Alanno - PE	Alice Bel Colle - AL	Anacapri - NA
Acquaviva Platani - CL	Alano di Piave - BL	Alice Castello - VC	Anagni - FR
Acquedolci - ME	Alasio - SV	Alice Superiore - TO	Ancarano - TE
Acqui Terme - AL	Alatri - FR	Alife - CE	Ancona - AN
Acri - CS	Alba - CN	Alimena - PA	Andali - CZ
Acuto - FR	Alba Adriatica - TE	Aliminusa - PA	Andalo - TN
Adelfia - BA	Albagera - OR	Ali Terme - ME	Andalo Valtellino - SO
Adrano - CT	Albairate - MI	Allai - OR	Andezeno - TO
Adrara San Martino - BG	Albanella - SA	Alleghe - BL	Andora - SV
Adrara San Rocco - BG	Albano di Lucania - PZ	Allein - AO	Andorno Micca - VC
Adria - RO	Albano Laziale - ROMA	Allerona - TR	Andrano - LE
Adro - BS	Albano Sant'Alessandro - BG	Alliste - LE	Andrate - TO
Affi - VR	Albano Verellese - VC	Allumiere - ROMA	Andreis - PN
Affile - ROMA	Albaredo Arnaboldi - PV	Alluvioni Cambio - AL	Andretta - AV
Afragola - NA	Albaredo d'Adige - VR	Almè - BG	Andria - BA
Africo - RC	Albaredo per San Marco - SO	Almenno San Bartolomeo - BG	Andriano - BZ
Agazzano - PC	Albareto - PR	Almenno San Salvatore - BG	Anela - SS
Agerola - NA	Albareto della Torre - CN	Almese - TO	Anfo - BS
Aggus - SS	Albavilla - CO	Alonte - VI	Angera - VA
	Albenga - SV	Alpette - TO	Anghiari - AR
	Albera Ligure - AL	Alpignano - TO	Anghiari - VR
	Alberobello - BA	Alseno - PC	Angolo Terme - BS

(*) Per l'indicazione della Provincia sono state adottate le sigle automobilistiche, riportate in fondo al presente elenco.

Angri - SA
 Angrogna - TO
 Anguillara Sabazia - ROMA
 Anguillara Veneta - PD
 Annicco - CR
 Annone di Brianza - CO
 Annone Veneto - VE
 Anoa - RC
 Antegnate - BG
 Anterivo - BZ
 Antey-Saint-André - AO
 Anticoli Corrado - ROMA
 Antignano - AT
 Antillo - ME
 Antonimina - RC
 Antrodoto - RI
 Antrona Schieranco - NO
 Anversa degli Abruzzi - AQ
 Anzano del Parco - CO
 Anzano di Puglia - FG
 Anzi - PZ
 Anzio - ROMA
 Anzola dell'Emilia - BO
 Anzola d'Ossola - NO
 Aosta - AO
 Apecchio - PS
 Apice - BN
 Apiro - MC
 Apollosa - BN
 Appiano Gentile - CO
 Appiano sulla strada del vino - BZ
 Appignano MC
 Appignano del Tronto - AP
 Aprica - SO
 Apricale - IM
 Apricena - FG
 Aprigliano - CS
 Aprilia - LT
 Aquara - SA
 Aquila di Arroscia - IM
 Aquileia - UD
 Aquilonia - AV
 Aquino - FR
 Aradeo - LE
 Aragona - AG
 Aramengo - AT
 Arba - PN
 Arborea - OR
 Arborio - VC
 Arbus - CA
 Arcade - TV
 Arce - FR
 Arcene - BG
 Arcevia - AN
 Archi - CH
 Arcidosso - GR
 Arcinazzo Romano - ROMA
 Arcisate - VA
 Arco - TN
 Arcola - SP
 Arcole - VR
 Arconate - MI
 Arcore - MI
 Arcugnano - VI
 Ardara - SS
 Ardauili - OR
 Ardea - ROMA
 Ardenno - SO
 Ardesio - BG
 Ardore - RC
 Arena - CZ
 Arena Po - PV
 Arenzano - GE

Arese - MI
 Arezzo - AR
 Argegno - CO
 Argelato - BO
 Argenta - FE
 Argentera - CN
 Arguello - CN
 Argusto - CZ
 Ari - CH
 Ariano Irpino - AV
 Ariano nel Polesine - RO
 Ariccia - ROMA
 Arielli - CH
 Arienzo - CE
 Arignano - TO
 Arizzo - NU
 Arizzano - NO
 Arlena di Castro - VT
 Arluno - MI
 Armeno - NO
 Armento - PZ
 Armo - IM
 Armungia - CA
 Arnad - AO
 Arnara - FR
 Arnasco - SV
 Arnesano - LE
 Arola - NO
 Arona - NO
 Arosio - CO
 Arpaia - BN
 Arpaise - BN
 Arpino - FR
 Arquà Petrarca - PD
 Arquà Polesine - RO
 Arquata del Tronto - AP
 Arquata Scrivia - AL
 Arre - PD
 Arrone - TR
 Arsago Seprio - VA
 Arsiè - BL
 Arsiero - VI
 Arsitia - TE
 Arsoli - ROMA
 Arta Terme - UD
 Artegna - UD
 Artena - ROMA
 Artogne - BS
 Arvier - AO
 Arzachena - SS
 Arzago d'Adda - BG
 Arzana - NU
 Arzano - NA
 Arzene - PN
 Arzergrande - PD
 Arzignano - VI
 Ascea - SA
 Asciano - SI
 Ascoli Piceno - AP
 Ascoli Satriano - FG
 Ascrea - RI
 Asiago - VI
 Asigliano Veneto - VI
 Asigliano Vercellese - VC
 Asola - MN
 Asolo - TV
 Assago - MI
 Assemini - CA
 Assisi - PG
 Asso - CO
 Assolo - OR
 Assoro - EN
 Asti - AT

Asuni - OR
 Ateleta - AQ
 Atella - PZ
 Atena Lucana - SA
 Atessa - CH
 Atina - FR
 Atrani - SA
 Atri - TE
 Atripalda - AV
 Attigliano - TR
 Attimis - UD
 Atzara - NU
 Auditore - PS
 Augusta - SR
 Auletta - SA
 Aulla - MS
 Aurano - NO
 Aurigo - IM
 Auronzo di Cadore - BL
 Ausonia - FR
 Austis - NU
 Avegno - GE
 Avelengo - BZ
 Avella - AV
 Avellino - AV
 Averara - BG
 Aversa - CE
 Avetrana - TA
 Avezzano - AQ
 Aviano - PN
 Aviatico - BG
 Avigliana - TO
 Avigliano - PZ
 Avigliano Umbro - TR
 Avio - TN
 Avise - AO
 Avota - SR
 Avolasca - AL
 Ayas - AO
 Aymavilles - AO
 Azeglio - TO
 Azzanello - CR
 Azzano d'Asti - AT
 Azzano Decimo - PN
 Azzano Mella - BS
 Azzano San Paolo - BG
 Azzate - VA
 Azzio - VA
 Azzone - BG

B

Baceno - NO
 Bacoli - NA
 Badalucco - IM
 Badesi - SS
 Badia - BZ
 Badia Calavena - VR
 Badia Pavese - PV
 Badia Polesine - RO
 Badia Tedalda - AR
 Badolato - CZ
 Bagaladi - RC
 Bagheria - PA
 Bagnacavallo - RA
 Bagnara Calabria - RC
 Bagnara di Romagna - RA
 Bagnaria - PV
 Bagnaria Arsa - UD
 Bagnasco - CN
 Bagnatica - BG

Bagni di Lucca - LU
 Bagno a Ripoli - FI
 Bagno di Romagna - FO
 Bagnoli del Trigno - IS
 Bagnoli di Sopra - PD
 Bagnoli Irpino - AV
 Bagnolo Cremasco - CR
 Bagnolo del Salento - LE
 Bagnolo di Po - RO
 Bagnolo in Piano - RE
 Bagnolo Mella - BS
 Bagnolo Piemonte - CN
 Bagnolo San Vito - MN
 Bagnone - MS
 Bagnoregio - VT
 Bagolino - BS
 Baia e Latina - CE
 Baiano - AV
 Baiardo - IM
 Bairo - TO
 Baiso - RE
 Balangero - TO
 Baldichieri d'Asti - AT
 Baldissero Canavese - TO
 Baldissero d'Alba - CN
 Baldissero Torinese - TO
 Balustrate - PA
 Balestrino - SV
 Ballabio - CO
 Ballao - CA
 Balme - TO
 Balnuccia - VC
 Balocco - VC
 Balsorano - AQ
 Balvano - PZ
 Balzola - AL
 Banari - SS
 Banchette - TO
 Bannio Anzino - NO
 Banzi - PZ
 Baone - PD
 Baradili - OR
 Baragiano - PZ
 Baranello - CB
 Barano d'Ischia - NA
 Barasso - VA
 Barattoli San Pietro - OR
 Barbania - TO
 Barbara - AN
 Barbarano Romano - VT
 Barbarano Vicentino - VI
 Barbaresco - CN
 Barbariga - BS
 Barbata - BG
 Barberino di Mugello - FI
 Barberino Val d'Elsa - FI
 Barbianello - PV
 Barbiano - BZ
 Barbona - PD
 Barcellona Pozzo di Gotto - ME
 Barchi - PS
 Barcis - PN
 Bard - AO
 Bardello - VA
 Bardi - PR
 Bardineto - SV
 Bardolino - VR
 Bardonecchia - TO
 Bareggio - MI
 Barengo - NO
 Baressa - OR
 Barete - AQ
 Barga - LU

- Bargagli - *GE*
 Barge - *CN*
 Barghe - *BS*
 Bari - *BA*
 Bariano - *BG*
 Baricella - *BO*
 Barile - *PZ*
 Bari Sardo - *NU*
 Barisciano - *AQ*
 Barlassina - *MI*
 Barletta - *BA*
 Barni - *CO*
 Barolo - *CN*
 Barone Canavese - *TO*
 Baronissi - *SA*
 Barrafranca - *EN*
 Barrali - *CA*
 Barrea - *AQ*
 Barumini - *CA*
 Barzago - *CO*
 Barzana - *BG*
 Barzanò - *CO*
 Barzio - *CO*
 Basaluzzo - *AL*
 Bascapè - *PV*
 Baschi - *TR*
 Basciano - *TE*
 Baselga di Pinè - *TN*
 Baselice - *BN*
 Basiano - *MI*
 Basicò - *ME*
 Basiglio - *MI*
 Basiliano - *UD*
 Bassano Bresciano - *BS*
 Bassano del Grappa - *VI*
 Bassano in Teverina - *VT*
 Bassano Romano - *VT*
 Bassiano - *LT*
 Bassignana - *AL*
 Bastia Mondovì - *CN*
 Bastia Umbra - *PG*
 Bastida de' Dossi - *PV*
 Bastida Pancarana - *PV*
 Bastiglia - *MO*
 Battaglia Terme - *PD*
 Battifollo - *CN*
 Battipaglia - *SA*
 Battuda - *PV*
 Baucina - *PA*
 Bauladu - *OR*
 Baunei - *NU*
 Baveno - *NO*
 Bazzano - *BO*
 Bedero Valcuvia - *VA*
 Bedizzole - *BS*
 Bedollo - *TN*
 Bedonia - *PR*
 Bedulita - *BG*
 Bee - *NO*
 Beinasco - *TO*
 Beinette - *CN*
 Belcastro - *CZ*
 Belfiore - *VR*
 Belforte all'Isauro - *PS*
 Belforte del Chienti - *MC*
 Belforte Monferrato - *AL*
 Belgioioso - *PV*
 Belgirate - *NO*
 Bella - *PZ*
 Bellagio - *CO*
 Bellano - *CO*
 Bellante - *TE*
 Bellaria-Igea Marina - *FO*
 Bellegra - *ROMA*
 Bellino - *CN*
 Bellinzago Lombardo - *MI*
 Bellinzago Novarese - *NO*
 Bellona - *CE*
 Bellosguardo - *SA*
 Belluno - *BL*
 Bellusco - *MI*
 Belmonte Calabro - *CS*
 Belmonte Castello - *FR*
 Belmonte del Sannio - *IS*
 Belmonte in Sabina - *RI*
 Belmonte Mezzagno - *PA*
 Belmonte Piceno - *AP*
 Belpasso - *CT*
 Belsito - *CS*
 Belvedere di Spinello - *CZ*
 Belvedere Langhe - *CN*
 Belvedere Marittimo - *CS*
 Belvedere Ostrense - *AN*
 Belveglio - *AT*
 Belvi - *NU*
 Bema - *SO*
 Bene Lario - *CO*
 Benestare - *RC*
 Benetutti - *SS*
 Bene Vagienna - *CN*
 Benevello - *CN*
 Benevento - *BN*
 Benna - *VC*
 Bentivoglio - *BO*
 Berbenno - *BG*
 Berbenno di Valtellina - *SO*
 Berceto - *PR*
 Berchidda - *SS*
 Beregazzo con Figliaro - *CO*
 Bereguardo - *PV*
 Bergamasco - *AL*
 Bergamo - *BG*
 Bergantino - *RO*
 Bergeggi - *SV*
 Bergolo - *CN*
 Berlingo - *BS*
 Bernalda - *MT*
 Bernareggio - *MI*
 Bernate Ticino - *MI*
 Bernezzo - *CN*
 Berra - *FE*
 Bersone - *TN*
 Bertinoro - *FO*
 Bertiolo - *UD*
 Bertonico - *MI*
 Berzano di San Pietro - *AT*
 Berzano di Tortona - *AL*
 Berzo Demo - *BS*
 Berzo Inferiore - *BS*
 Berzo San Fermo - *BG*
 Besana in Brianza - *MI*
 Besano - *VA*
 Besate - *MI*
 Besenello - *TN*
 Besenzone - *PC*
 Besnate - *VA*
 Besozzo - *VA*
 Bessude - *SS*
 Bettola - *PC*
 Bettona - *PG*
 Beura-Carozza - *NO*
 Bevagna - *PG*
 Beverino - *SP*
 Bevilacqua - *VR*
 Bezzecca - *TN*
 Biancavilla - *CT*
 Bianchi - *CS*
 Bianco - *RC*
 Biandrate - *NO*
 Biandronno - *VA*
 Biazano - *BG*
 Biazè - *VC*
 Biazzone - *SO*
 Biassono - *MI*
 Bibbiano - *RE*
 Bibbiana - *AR*
 Bibbona - *LI*
 Bibiana - *TO*
 Biccarì - *FG*
 Bicinicco - *UD*
 Bidoni - *OR*
 Biella - *VC*
 Bienna - *BS*
 Bieno - *TN*
 Bientina - *PI*
 Bigarello - *MN*
 Binago - *CO*
 Binasco - *ML*
 Binetto - *BA*
 Bioglio - *VC*
 Bionaz - *AO*
 Bione - *BS*
 Bìrori - *NU*
 Bisaccia - *AV*
 Bisacquino - *PA*
 Bisceglie - *BA*
 Bisegna - *AQ*
 Bisenti - *TE*
 Bisignano - *CS*
 Bistagno - *AL*
 Bisuschio - *VA*
 Bitetto - *BA*
 Bitonto - *BA*
 Bitritto - *BA*
 Bitti - *NU*
 Bivona - *AG*
 Bivongi - *RC*
 Bizzarone - *CO*
 Bleggio Inferiore - *TN*
 Bleggio Superiore - *TN*
 Biello - *BG*
 Blera - *VT*
 Blessagno - *CO*
 Blevio - *CO*
 Blufi - *PA*
 Boara Pisani - *PD*
 Bobbio - *PC*
 Bobbio Pellice - *TO*
 Boca - *NO*
 Bocchigliero - *CS*
 Boccioleto - *VC*
 Bocenago - *TN*
 Bodio Lomnago - *VA*
 Boffalora d'Adda - *MI*
 Boffalora sopra Ticino - *MI*
 Bogliasco - *GE*
 Bognanco - *NO*
 Bogogno - *NO*
 Boiano - *CB*
 Boissano - *SV*
 Bolano - *SP*
 Bolbeno - *TN*
 Bolgare - *BG*
 Bollate - *MI*
 Bollengo - *TO*
 Bologna - *BO*
 Bolognana - *PE*
 Bolognetta - *PA*
 Bolognola - *MC*
 Bolotana - *NU*
 Bolsena - *VT*
 Boltiere - *BG*
 Bolzano - *BZ*
 Bolzano Novarese - *NO*
 Bolzano Vicentino - *VI*
 Bomarzo - *VT*
 Bomba - *CH*
 Bompensiere - *CL*
 Bompietro - *PA*
 Bomporto - *MO*
 Bonarcado - *OR*
 Bonassola - *SP*
 Bonate Sopra - *BG*
 Bonate Sotto - *BG*
 Bonavigo - *VR*
 Bondeno - *FE*
 Bondo - *TN*
 Bondone - *TN*
 Bonea - *BN*
 Bonefro - *CB*
 Bonemerse - *CR*
 Bonifati - *CS*
 Bonito - *AV*
 Bonnanaro - *SS*
 Bono - *SS*
 Bonorva - *SS*
 Bonvicino - *CN*
 Borbona - *RI*
 Borca di Cadore - *BL*
 Bordano - *UD*
 Bordighera - *IM*
 Bordolano - *CR*
 Bore - *PR*
 Boretto - *RE*
 Borgarello - *PV*
 Borgaro Torinese - *TO*
 Borgetto - *PA*
 Borghetto d'Arroscia - *IM*
 Borghetto di Borbera - *AL*
 Borghetto di Vara - *SP*
 Borghetto Lodigiano - *MI*
 Borghetto Santo Spirito - *SV*
 Borghi - *FO*
 Borgia - *CZ*
 Borgia - *TO*
 Borgia Verezzi - *SV*
 Borgo a Mozzano - *LU*
 Borgo d'Ale - *VC*
 Borgo di Terzo - *BG*
 Borgoforte - *MN*
 Borgofranco d'Ivrea - *TO*
 Borgofranco sul Po - *MN*
 Borgolavezzaro - *NO*
 Borgomale - *CN*
 Borgomanero - *NO*
 Borgomaro - *IM*
 Borgomasino - *TO*
 Borgone Susa - *TO*
 Borgonovo Val Tidone - *PC*
 Borgo Pace - *PS*
 Borgo Priolo - *PV*
 Borgoratto Alessandrino - *AL*
 Borgoratto Mormorolo - *PV*
 Borgorico - *PD*
 Borgorose - *RI*
 Borgo San Dalmazzo - *CN*
 Borgo San Giacomo - *BS*
 Borgo San Giovanni - *MI*
 Borgo San Lorenzo - *FI*
 Borgo San Martino - *AL*
 Borgo San Siro - *PV*
 Borgosatollo - *BS*

Borgosesia - VC
 Borgo Ticino - NO
 Borgo Tossignano - BO
 Borgo Val di Taro - PR
 Borgo Valsugana - TN
 Borgo Velino - RI
 Borgo Vercelli - VC
 Bormida - SV
 Bormio - SO
 Bornasco - PV
 Borno - BS
 Boroneddu - OR
 Borore - NU
 Borrello - CH
 Borriana - VC
 Borso del Grappa - TV
 Bortigali - NU
 Bortigiadas - SS
 Borutta - SS
 Borzonasca - GE
 Bosa - NU
 Bosaro - RO
 Boschi Sant'Anna - VR
 Bosco Chiesanuova - VR
 Bosco Marengo - AL
 Bosconero - TO
 Boscoreale - NA
 Boscotrecase - NA
 Bosentino - TN
 Bosis - CN
 Bosio - AL
 Bosisio Parini - CO
 Bosnasco - PV
 Bossico - BG
 Bossolasco - CN
 Botricello - CZ
 Botrugno - LE
 Bottanuco - BG
 Botticino - BS
 Bottidda - SS
 Bova - RC
 Bovalino - RC
 Bova Marina - RC
 Bovegno - BS
 Boves - CN
 Bovezzo - BS
 Boville Ernica - FR
 Bovino - FG
 Bovisio-Masciago - MI
 Bovolenta - PD
 Bovolone - VR
 Bozzole - AL
 Bozzolo - MN
 Bra - CN
 Bracca - BG
 Bracciano - ROMA
 Bracigliano - SA
 Bràies - BZ
 Brallo di Pregola - PV
 Brancalione - RC
 Brandico - BS
 Brandizzo - TO
 Branzi - BG
 Braone - BS
 Brebbia - VA
 Breda di Piave - TV
 Bregano - VA
 Breganze - VI
 Bregnano - CO
 Breguzzo - TN
 Breja - VC
 Brembate - BG
 Brembate di Sopra - BG

Brembilla - BG
 Brembio - MI
 Breme - PV
 Brendola - VI
 Brenna - CO
 Brennero - BZ
 Breno - BS
 Brenta - VA
 Brentino Belluno - VR
 Brentonico - TN
 Brenzone - VR
 Brescello - RE
 Brescia - BS
 Bresimo - TN
 Bressana Bottarone - PV
 Bressanone - BZ
 Bressanvido - VI
 Bresso - MI
 Brez - TN
 Brezzo di Bedero - VA
 Briaglia - CN
 Briatico - CZ
 Bricherasio - TO
 Brienno - CO
 Brienza - PZ
 Briga Alta - CN
 Briga Novarese - NO
 Brignano-Frascata - AL
 Brignano Gera d'Adda - BG
 Brindisi - BR
 Brindisi Montagna - PZ
 Brinzio - VA
 Briona - NO
 Brione - BS
 Brione - TN
 Briosco - MI
 Brisighella - RA
 Brissago-Valtravaglia - VA
 Brissogne - AO
 Brittioli - PE
 Brivio - CO
 Broccostella - FR
 Brogliano - VI
 Brognaturo - CZ
 Brolo - ME
 Rondello - CN
 Broni - PV
 Bronte - CT
 Bronzolo - BZ
 Brossasco - CN
 Brosso - TO
 Brovello-Carpugnino - NO
 Brozolo - TO
 Brughiero - MI
 Brugine - PD
 Brugnato - SP
 Brugnera - PN
 Bruino - TO
 Brumano - BG
 Brunate - CO
 Brunello - VA
 Brunico - BZ
 Bruno - AT
 Brusaporto - BG
 Brusasco - TO
 Brusciano - NA
 Brusimpiano - VA
 Brusnengo - VC
 Brusson - AO
 Bruzolo - TO
 Bruzzano Zeffirio - RC
 Bubbiano - MI
 Bubbio - AT

Bucchianico - CH
 Buccheri - SR
 Bucciano - BN
 Buccinasco - MI
 Buccino - SA
 Bucine - AR
 Buddusò - SS
 Budoia - PN
 Budoni - NU
 Budrio - BO
 Buggerru - CA
 Buggiano - PT
 Buglio in Monte - SO
 Bugnara - AQ
 Buguggiate - VA
 Buia - UD
 Bulciago - CO
 Bulgarograsso - CO
 Bultei - SS
 Bulzi - SS
 Buonabitacolo - SA
 Buonálbergo - BN
 Buonconvento - SI
 Buonvicino - CS
 Burago di Molgora - MI
 Burcei - CA
 Burgio - AG
 Burgos - SS
 Buriasco - TO
 Burolo - TO
 Buronzo - VC
 Busachi - OR
 Busalla - GE
 Busana - RE
 Busano - TO
 Busca - CN
 Buscate - MI
 Buscemi - SR
 Buseto Palizzolo - TP
 Busnago - MI
 Bussero - MI
 Busseto - PR
 Bussi sul Tirino - PE
 Busso - CB
 Bussolengo - VR
 Bussoleno - TO
 Busto Arsizio - VA
 Busto Garolfo - MI
 Butera - CL
 Buti - PI
 Buttapietra - VR
 Buttigliera Alta - TO
 Buttigliera d'Asti - AT
 Buttrio - UD

C

Cabella Ligure - AL
 Cabiato - CO
 Cabras - OR
 Caccamo - PA
 Caccuri - CZ
 Ca' d'Andrea - CR
 Cadegliano-Viconago - VA
 Cadelbosco di Sopra - RE
 Cadeo - PC
 Caderzone - TN
 Cadoneghe - PD
 Cadorago - CO
 Cadrezzate - VA
 Caerano di San Marco - TV
 Cafasse - TO
 Caggiano - SA
 Cagli - PS
 Cagliari - CA
 Caglio - CO
 Cagnano Amiterno - AQ
 Cagnano Varano - FG
 Cagno - CO
 Cagnò - TN
 Caianello - CE
 Caiazzo - CE
 Càines - BZ
 Caino - BS
 Caiolo - SO
 Cairano - AV
 Cairate - VA
 Cairo Montenotte - SV
 Caivano - NA
 Calabritto - AV
 Calalzo di Cadore - BL
 Calamandrana - AT
 Calamonaci - AG
 Calangianus - SS
 Calanna - RC
 Calasca-Castiglione - NO
 Calascibetta - EN
 Calascio - AQ
 Calasetta - CA
 Calatabiano - CT
 Calatafimi - TP
 Calavino - TN
 Calcata - VT
 Calceranica al Lago - TN
 Calci - PI
 Calciano - MT
 Calcinai - PI
 Calcinate - BG
 Calcinato - BS
 Calcio - BG
 Calco - CO
 Caldarola - MC
 Caldaro sulla strada del vino - BZ
 Calderara di Reno - BO
 Caldes - TN
 Caldiero - VR
 Caldogno - VI
 Caldonazzo - TN
 Calendasco - PC
 Calenzano - FI
 Calestano - PR
 Calice al Cornoviglio - SP
 Calice Ligure - SV
 Calimera - LE
 Calitri - AV
 Calizzano - SV
 Callabiana - VC
 Calliano - AT
 Calliano - TN
 Calolziocorte - BG
 Calopezzati - CS
 Calosso - AT
 Caloveto - CS
 Caltabellotta - AG
 Caltagirone - CT
 Caltanissetta - CL
 Caltavuturo - PA
 Caltignaga - NO
 Calto - RO
 Caltrano - VI
 Calusco d'Adda - BG
 Caluso - TO
 Calvagesse della Riviera - BS

- Calvanico - SA
 Calvatone - CR
 Calvello - PZ
 Calvene - VI
 Calvenzano - BG
 Calvera - PZ
 Calvi - BN
 Calvi dell'Umbria - TR
 Calvignano - PV
 Calvignasco - MI
 Calvi Risorta - CE
 Calvisano - BS
 Calvizzano - NA
 Camagna - AL
 Camaiole - LU
 Camairago - MI
 Camandona - VC
 Camastra - AG
 Cambiago - MI
 Cambiano - TO
 Cambiasca - NO
 Camburzano - VC
 Camerana - CN
 Camerano - AN
 Camerano Casasco - AT
 Camerata Cornelio - BG
 Camerata Nuova - ROMA
 Camerata Picena - AN
 Cameri - NO
 Camerino - MC
 Camerota - SA
 Camigliano - CE
 Caminata - PC
 Camini - RC
 Camino - AL
 Camino al Tagliamento - UD
 Camisano - CR
 Camisano Vicentino - VI
 Cammarata - AG
 Camo - CN
 Camogli - GE
 Campagna - SA
 Campagna Lupia - VE
 Campagnano di Roma - ROMA
 Campagnatico - GR
 Campagnola Cremasca - CR
 Campagnola Emilia - RE
 Campana - CS
 Campanada - MI
 Campegine - RE
 Campello sul Clitunno - PG
 Campertogno - VC
 Campi Bisenzio - FI
 Campiglia Cervo - VC
 Campiglia dei Berici - VI
 Campiglia Marittima - LI
 Campiglione-Fenile - TO
 Campione d'Italia - CO
 Campi Salentina - LE
 Campitello di Fassa - TN
 Campi - TE
 Campobasso - CB
 Campobello di Licata - AG
 Campobello di Mazara - TP
 Campo Calabro - RC
 Campochiaro - CB
 Campodarsego - PD
 Campodenno - TN
 Campo di Giove - AQ
 Campodimele - LT
 Campodipietra - CB
 Campo di Trens - BZ
 Campodolcino - SO
 Campodoro - PD
 Campofelice di Fitalia - PA
 Campofelice di Roccella - PA
 Campofilone - AP
 Campofiorito - PA
 Campofornido - UD
 Campofranco - CL
 Campogalliano - MO
 Campolattaro - BN
 Campoli Appennino - FR
 Campoli del Monte Taburno - BN
 Campolieto - CB
 Campo. Ligure - GE
 Campolongo al Torre - UD
 Campolongo Maggiore - VE
 Campolongo sul Brenta - VI
 Campomaggiore - PZ
 Campomarino - CB
 Campomorone - GE
 Campo nell'Elba - LI
 Camponogara - VE
 Campora - SA
 Camporcale - PA
 Camporgiano - LU
 Camporosso - IM
 Camporotondo di Fiastrone - MC
 Camporotondo Etneo - CT
 Camposampiero - PD
 Campo San Martino - PD
 Camposano - NA
 Camposanto - MO
 Campospinoso - PV
 Campotosto - AQ
 Campo Tures - BZ
 Camugnano - BO
 Canale - CN
 Canale d'Agordo - BL
 Canale Monterano - ROMA
 Canal San Bovo - TN
 Canaro - RO
 Canazei - TN
 Cancellara - PZ
 Cancellato ed Arnone - CE
 Canda - RO
 Gandola - FG
 Candelo - VC
 Candia Canavese - TO
 Candia Lomellina - PV
 Candiana - PD
 Candida - AV
 Candidoni - RC
 Candiolo - TO
 Canegrate - MI
 Canelli - AT
 Canepina - VT
 Caneva - PN
 Canevino - PV
 Canicatti - AG
 Canicattini Bagni - SR
 Canino - VT
 Canischio - TO
 Canistro - AQ
 Canna - CS
 Cannalunga - SA
 Cannara - PG
 Cannero Riviera - NO
 Canneto Pavese - PV
 Canneto sull'Oglio - MN
 Cannobio - NO
 Cannole - LE
 Canolo - RC
 Canonica d'Adda - BG
 Canosa di Puglia - BA
 Canosa Sannita - CH
 Canosio - CN
 Cansano - AQ
 Cantagallo - FI
 Cantalice - RI
 Cantalupa - TO
 Cantalupo in Sabina - RI
 Cantalupo Ligure - AL
 Cantalupo nel Sannio - IS
 Cantarana - AT
 Cantello - VA
 Canterano - ROMA
 Cantiano - PS
 Cantoira - TO
 Cantù - CO
 Canzano - TE
 Canzo - CO
 Caorle - VE
 Caorso - PC
 Capaccio - SA
 Capaci - PA
 Capalbio - GR
 Capannoli - PI
 Capannori - LU
 Capena - ROMA
 Capergnanica - CR
 Capestrano - AQ
 Capiago Intimiano - CO
 Capistrano - CZ
 Capistrello - AQ
 Capitignano - AQ
 Capizzi - ME
 Capizzone - BG
 Capodimonte - VT
 Capo di Ponte - BS
 Capo d'Orlando - ME
 Capodrise - CE
 Capoliveri - LI
 Capolona - AR
 Caponago - MI
 Caporciano - AQ
 Caposele - AV
 Capoterra - CA
 Capovalle - BS
 Cappadocia - AQ
 Cappella Cantone - CR
 Cappella de' Picenardi - CR
 Cappella Maggiore - TV
 Cappelle sul Tavo - PE
 Capracotta - IS
 Capraia e Limite - FI
 Capraia Isola - LI
 Capralba - CR
 Capranica - VT
 Capranica Prenestina - ROMA
 Caprarica di Lecce - LE
 Caprarola - VT
 Caprauna - CN
 Caprese Michelangelo - AR
 Caprezzo - NO
 Capri - NA
 Capriana - TN
 Capriano del Colle - BS
 Capriata d'Orba - AL
 Capriate San Gervasio - BG
 Capriati a Volturno - CE
 Caprie - TO
 Capriglia Irpina - AV
 Capriglio - AT
 Caprile - VC
 Capri Leone - ME
 Caprino Bergamasco - BG
 Caprino Veronese - VR
 Capriolo - BS
 Capriva del Friuli - GO
 Capua - CE
 Capurso - BA
 Caraffa del Bianco - RC
 Caraffa di Catanzaro - CZ
 Caraglio - CN
 Caramagna Piemonte - CN
 Caramanico Terme - PE
 Carano - TN
 Carapelle - FG
 Carapelle Calvisio - AQ
 Carasco - GE
 Carassai - AP
 Carate Brianza - MI
 Carate Urio - CO
 Caravaggio - BG
 Caravate - VA
 Caravino - TO
 Caravonica - IM
 Carbognano - VT
 Carbonara al Ticino - PV
 Carbonara di Nola - NA
 Carbonara di Po - MN
 Carbonara Scrivia - AL
 Carbonate - CO
 Carbone - PZ
 Carbonera - TV
 Carbonia - CA
 Carcare - SV
 Carceri - PD
 Carcoforo - VC
 Cardano al Campo - VA
 Cardè - CN
 Cardeto - RC
 Cardinale - CZ
 Cardito - NA
 Careggine - LU
 Carema - TO
 Caronno - BG
 Carentino - AL
 Careri - RC
 Caresana - VC
 Caresanablot - VC
 Carezzano - AL
 Carfizzi - CZ
 Cargeghe - SS
 Cariati - CS
 Carife - AV
 Carignano - TO
 Carimate - CO
 Carinaro - CE
 Carini - PA
 Capranica - CE
 Carisio - VC
 Carisolo - TN
 Carlantino - FG
 Carlazzo - CO
 Carlentini - SR
 Carlino - UD
 Carloforte - CA
 Carlopoli - CZ
 Caramagna - TO
 Carmiano - LE
 Carmignano - FI
 Carmignano di Brenta - PD
 Carnago - VA
 Carnate - MI
 Carobbio degli Angeli - BG
 Carolei - CS
 Carona - BG
 Caronia - ME
 Caronno Pertusella - VA

- Caronno Varesino - *VA*
 Carosino - *TA*
 Carovigno - *BR*
 Carovilli - *IS*
 Carpaneto Piacentino - *PC*
 Carpanzano - *CS*
 Carpasio - *IM*
 Carpegna - *PS*
 Carpenedolo - *BS*
 Carpeneto - *AL*
 Carpi - *MO*
 Carpiano - *MI*
 Carpignano Salentino - *LE*
 Carpignano Sesia - *NO*
 Carpineti - *RE*
 Carpineto della Nora - *PE*
 Carpineto Romano - *ROMA*
 Carpineto Sinello - *CH*
 Carpino - *FG*
 Carpinone - *IS*
 Carrara - *MS*
 Carrara San Giorgio - *PD*
 Carrara Santo Stefano - *PD*
 Carrè - *VI*
 Carrega Ligure - *AL*
 Carro - *SP*
 Carrodano - *SP*
 Carrosio - *AL*
 Carrù - *CN*
 Carsoli - *AQ*
 Cartigliano - *VI*
 Cartignano - *CN*
 Cartoceto - *PS*
 Cartosio - *AL*
 Cartura - *PD*
 Carugate - *MI*
 Carugo - *CO*
 Carunchio - *CH*
 Carvico - *BG*
 Carzano - *TN*
 Casabona - *CZ*
 Casacalenda - *CB*
 Casacanditella - *CH*
 Casagiove - *CE*
 Casalanguida - *CH*
 Casalattico - *FR*
 Casalbeltrame - *NO*
 Casalbordino - *CH*
 Casalbore - *AV*
 Casalborgone - *TO*
 Casalbuono - *SA*
 Casalbuttano ed Uniti - *CR*
 Casal Cermelli - *AL*
 Casalciprano - *CB*
 Casal di Principe - *CE*
 Casalduni - *BN*
 Casalecchio di Reno - *BO*
 Casale Corte Cerro - *NO*
 Casale Cremasco-Vidolasco - *CR*
 Casale di Scodosia - *PD*
 Casaleggio Boiro - *AL*
 Casaleggio Novara - *NO*
 Casale Litta - *VA*
 Casale Marittimo - *PI*
 Casale Monferrato - *AL*
 Casaleone - *VR*
 Casale sul Sile - *TV*
 Casaleto Ceredano - *CR*
 Casaleto di Sopra - *CR*
 Casaleto Lodigiano - *MI*
 Casaleto Spartano - *SA*
 Casaleto Vaprio - *CR*
 Casalfumanese - *BO*
 Casalgrande - *RE*
 Casalgrasso - *CN*
 Casalıncontrada - *CH*
 Casalino - *NO*
 Casalmaggiore - *CR*
 Casalmaioocco - *MI*
 Casalmorano - *CR*
 Casalmoro - *MN*
 Casalnoceto - *AL*
 Casalnuovo di Napoli - *NA*
 Casalnuovo Monterotaro - *FG*
 Casaloldo - *MN*
 Casalpusterlengo - *MI*
 Casalromano - *MN*
 Casalsesugo - *PD*
 Casaluca - *CE*
 Casalvecchio di Puglia - *FG*
 Casalvecchio Siculo - *ME*
 Casal Velino - *SA*
 Casalvieri - *FR*
 Casalvolone - *NO*
 Casalzuigno - *VA*
 Casamarciano - *NA*
 Casamassima - *BA*
 Casamicciola Terme - *NA*
 Casandrino - *NA*
 Casanova Elvo - *VC*
 Casanova Lerrone - *SV*
 Casanova Lonati - *PV*
 Casape - *ROMA*
 Casapesenna - *CE*
 Casapinta - *VC*
 Casaprotta - *RI*
 Casapulla - *CE*
 Casarano - *LE*
 Casargo - *CO*
 Casarile - *MI*
 Casarsa della Delizia - *PN*
 Casarza Ligure - *GE*
 Casasco - *AL*
 Casasco d'Intelvi - *CO*
 Casatenovo - *CO*
 Casatisma - *PV*
 Casavatore - *NA*
 Casazza - *BG*
 Cascia - *PG*
 Casciago - *VA*
 Casciana Terme - *PI*
 Cascina - *PI*
 Cascinette d'Ivrea - *TO*
 Casei Gerola - *PV*
 Caselette - *TO*
 Casella - *GE*
 Caselle in Pittari - *SA*
 Caselle Landi - *MI*
 Caselle Lurani - *MI*
 Caselle Torinese - *TO*
 Caserta - *CE*
 Casier - *TV*
 Casignana - *RC*
 Casina - *RE*
 Casirate d'Adda - *BG*
 Caslino d'Erba - *CO*
 Casnate con Bernate - *CO*
 Casnigo - *BG*
 Casola di Napoli - *NA*
 Casola in Lunigiana - *MS*
 Casola Valsenio - *RA*
 Casole Bruzio - *CS*
 Casole d'Elsa - *SI*
 Casoli - *CH*
 Casorate Primo - *PV*
 Casorate Sempione - *VA*
 Casorezzo - *MI*
 Casoria - *NA*
 Casorzo - *AT*
 Casperia - *RI*
 Caspoggio - *SO*
 Cassacco - *UD*
 Cassago Brianza - *CO*
 Cassano allo Ionio - *CS*
 Cassano d'Adda - *MI*
 Cassano delle Murge - *BA*
 Cassano Irpino - *AV*
 Cassano Magnago - *VA*
 Cassano Spinola - *AL*
 Cassano Valcuvia - *VA*
 Cassaro - *SR*
 Cassiglio - *BG*
 Cassina de' Pecchi - *MI*
 Cassina Rizzardi - *CO*
 Cassinasco - *AT*
 Cassina Valsassina - *CO*
 Cassine - *AL*
 Cassinelle - *AL*
 Cassinetta di Lugagnano - *MI*
 Cassino - *FR*
 Cassola - *VI*
 Cassolnovo - *PV*
 Castagnaro - *VR*
 Castagneto Carducci - *LI*
 Castagneto Po - *TO*
 Castagnito - *CN*
 Castagnole delle Lanze - *AT*
 Castagnole Monferrato - *AT*
 Castagnole Piemonte - *TO*
 Castana - *PV*
 Castano Primo - *MI*
 Casteggio - *PV*
 Castegnato - *BS*
 Castegnero - *VI*
 Castelbaldo - *PD*
 Castel Baronia - *AV*
 Castelbelforte - *MN*
 Castelbellino - *AN*
 Castelbello Ciardes - *BZ*
 Castelbianco - *SV*
 Castel Boglione - *AT*
 Castel Bolognese - *RA*
 Castelbottaccio - *CB*
 Castelbuono - *PA*
 Castel Campagnano - *CE*
 Castel Castagna - *TE*
 Castelcivita - *SA*
 Castel Colonna - *AN*
 Castel Condino - *TN*
 Castelcovati - *BS*
 Castelcucco - *TV*
 Casteldaccia - *PA*
 Castel d'Aiano - *BO*
 Castel d'Ario - *MN*
 Castel d'Azzano - *VR*
 Casteldelci - *PS*
 Casteldelfino - *CN*
 Castel del Giudice - *IS*
 Castel del Monte - *AQ*
 Castel del Piano - *GR*
 Castel del Rio - *BO*
 Castel di Casio - *BO*
 Casteldidone - *CR*
 Castel di Ieri - *AQ*
 Castel di Iudica - *CT*
 Castel di Lama - *AP*
 Castel di Lucio - *ME*
 Castel di Sangro - *AQ*
 Castel di Sasso - *CE*
 Castel di Tora - *RI*
 Castelldardo - *AN*
 Castelfiorentino - *FI*
 Castel Focognano - *AR*
 Castelfondo - *TN*
 Castelforte - *LT*
 Castelfranci - *AV*
 Castel Franco di Sopra - *AR*
 Castel Franco di Sotto - *FI*
 Castel Franco Emilia - *MO*
 Castel Franco in Miscano - *BN*
 Castel Franco Veneto - *TV*
 Castel Frentano - *CH*
 Castel Gabbiano - *CR*
 Castel Gandolfo - *ROMA*
 Castel Giorgio - *TR*
 Castel Goffredo - *MN*
 Castelmoberto - *VI*
 Castelgrande - *PZ*
 Castel Guelfo di Bologna - *BO*
 Castलगuglielmo - *RO*
 Castलगuidone - *CH*
 Castellabate - *SA*
 Castellafume - *AQ*
 Castell'Alfero - *AT*
 Castellalto - *TE*
 Castellammare del Golfo - *TP*
 Castellammare di Stabia - *NA*
 Castellamonte - *TO*
 Castellana Grotte - *BA*
 Castellana Sicula - *PA*
 Castellaneta - *TA*
 Castellania - *AL*
 Castellanza - *VA*
 Castellar - *CN*
 Castellarano - *RE*
 Castellar Guidobono - *AL*
 Castellarò - *IM*
 Castell'Arquato - *PC*
 Castellavazzo - *BL*
 Castell'Azzara - *GR*
 Castellazzo Bormida - *AL*
 Castellazzo Novarese - *NO*
 Castelleone - *CR*
 Castelleone di Suasa - *AN*
 Castellero - *AT*
 Castelletto Cervo - *VC*
 Castelletto d'Erro - *AL*
 Castelletto di Branduzzo - *PV*
 Castelletto d'Orba - *AL*
 Castelletto Merli - *AL*
 Castelletto Molina - *AT*
 Castelletto Monferrato - *AL*
 Castelletto sopra Ticino - *NO*
 Castelletto Stura - *CN*
 Castelletto Uzzone - *CN*
 Castelli - *TE*
 Castelli Calepio - *BG*
 Castellina in Chianti - *SI*
 Castellinaldo - *CN*
 Castellina Marittima - *PI*
 Castellino del Biferno - *CB*
 Castellino Tanaro - *CN*
 Castelliri - *FR*
 Castello Cabiaglio - *VA*
 Castello d'Agogna - *PV*
 Castello d'Argile - *BO*
 Castello dell'Acqua - *SO*
 Castello del Matese - *CE*
 Castello di Annone - *AT*
 Castello di Brianza - *CO*
 Castello di Cisterna - *NA*
 Castello di Godego - *TV*

- Castello di Serravalle - *BO*
 Castello-Molina di Fiemme - *TN*
 Castello Tesino - *TN*
 Castelluccio - *MN*
 Castelluccio dei Sauri - *FG*
 Castelluccio Inferiore - *PZ*
 Castelluccio Superiore - *PZ*
 Castelluccio Valmaggiore - *FG*
 Castell'Umberto - *ME*
 Castel Madama - *ROMA*
 Castel Maggiore - *BO*
 Castelmagno - *CN*
 Castelmarte - *CO*
 Castelmassa - *RO*
 Castelmauro - *CB*
 Castel Mella - *BS*
 Castelmezzano - *PZ*
 Castel Mola - *ME*
 Castel Morrone - *CE*
 Castelnuovo - *PI*
 Castelnuovo Bariano - *RO*
 Castelnuovo del Friuli - *PN*
 Castelnuovo di Sotto - *RE*
 Castelnuovo ne' Monti - *RE*
 Castelnuovo - *TN*
 Castelnuovo Belbo - *AT*
 Castelnuovo Berardenga - *SI*
 Castelnuovo Bocca d'Adda - *MI*
 Castelnuovo Bormida - *AL*
 Castelnuovo Bozzente - *CO*
 Castelnuovo Calcea - *AT*
 Castelnuovo Cilento - *SA*
 Castelnuovo del Garda - *VR*
 Castelnuovo della Daunia - *FG*
 Castelnuovo di Ceva - *CN*
 Castelnuovo di Conza - *SA*
 Castelnuovo di Farfa - *RI*
 Castelnuovo di Garfagnana - *LU*
 Castelnuovo di Porto - *ROMA*
 Castelnuovo di Val di Cecina - *PI*
 Castelnuovo Don Bosco - *AT*
 Castelnuovo Magra - *SP*
 Castelnuovo Nigra - *TO*
 Castelnuovo Parano - *FR*
 Castelnuovo Rangone - *MO*
 Castelnuovo Scrivia - *AL*
 Castelpagano - *BN*
 Castelpetroso - *IS*
 Castelpizzuto - *IS*
 Castelplanio - *AN*
 Castelpoto - *BN*
 Castelraimondo - *MC*
 Castel Ritaldi - *PG*
 Castel Rocchero - *AT*
 Castelrotto - *BZ*
 Castel Rozzone - *BG*
 Castel San Giorgio - *SA*
 Castel San Giovanni - *PC*
 Castel San Lorenzo - *SA*
 Castel San Nicolò - *AR*
 Castel San Pietro Romano - *ROMA*
 Castel San Pietro Terme - *BQ*
 Castel Sant'Angelo - *RI*
 Castelsantangelo sul Nera - *MC*
 Castel Sant'Elia - *VT*
 Castel San Vincenzo - *IS*
 Castelsaraceno - *PZ*
 Castelsardo - *SS*
 Castelseprio - *VA*
 Castelsilano - *CZ*
 Castelspina - *AL*
 Casteltermini - *AG*
 Castelvecchiana - *VA*
 Castelvecchio Calvisio - *AQ*
 Castelvecchio di Rocca Barbena - *SV*
 Castelvecchio Subequo - *AQ*
 Castelvenere - *BN*
 Castelverde - *CR*
 Castelverrino - *IS*
 Castelvetere in Val Fortore - *BN*
 Castelvetere sul Calore - *AV*
 Castelvetrano - *TP*
 Castelvetro di Modena - *MO*
 Castelvetro Piacentino - *PC*
 Castel Viscardo - *TR*
 Castelvisconti - *CR*
 Castel Vittorio - *IM*
 Castel Volturno - *CE*
 Castenaso - *BO*
 Castenedolo - *BS*
 Castiglione a Casauria - *PE*
 Castiglione Chiavarese - *GE*
 Castiglione Cosentino - *CS*
 Castiglione d'Adda - *MI*
 Castiglione dei Pepoli - *BO*
 Castiglione del Genovesi - *SA*
 Castiglione del Lago - *PG*
 Castiglione della Pescaia - *GR*
 Castiglione delle Stiviere - *MN*
 Castiglione di Garfagnana - *LU*
 Castiglione d'Intelvi - *CO*
 Castiglione di Sicilia - *CT*
 Castiglione d'Orcia - *SI*
 Castiglione Falletto - *CN*
 Castiglione in Teverina - *VT*
 Castiglione Messer Marino - *CH*
 Castiglione Messer Raimondo - *TE*
 Castiglione Olona - *VA*
 Castiglione Tinella - *CN*
 Castiglione Torinese - *TO*
 Castiglione Fibocchi - *AR*
 Castiglione Fiorentino - *AR*
 Castignano - *AP*
 Castilenti - *TE*
 Castino - *CN*
 Castione Andevenno - *SO*
 Castione della Presolana - *BG*
 Castions di Strada - *UD*
 Castiraga Vidardo - *MI*
 Casto - *BS*
 Castorano - *AP*
 Castrezzato - *BS*
 Castri di Lecce - *LE*
 Castignano de' Greci - *LE*
 Castrignano del Capo - *LE*
 Castro - *BG*
 Castro - *LE*
 Castrocaro T. e Terra del Sole - *FO*
 Castrocielo - *FR*
 Castro dei Volsci - *FR*
 Castrolifippo - *AG*
 Castrolibero - *CS*
 Castronno - *VA*
 Castronuovo di Sant'Andrea - *PZ*
 Castronuovo di Sicilia - *PA*
 Castropignano - *CB*
 Castoreale - *ME*
 Castroregio - *CS*
 Castrovallari - *CS*
 Catania - *CT*
 Catanzaro - *CZ*
 Catenanuova - *EN*
 Catignano - *PE*
 Cattolica - *FO*
 Cattolica Eraclea - *AG*
 Caulonia - *RC*
 Cautano - *BN*
 Cavacurta - *MI*
 Cava de' Tirreni - *SA*
 Cavaglia - *VC*
 Cavaghetto - *NO*
 Cavaglio d'Agogna - *NO*
 Cavaglio-Spocia - *NO*
 Cavagnolo - *TO*
 Cavaion Veronese - *VR*
 Cavalese - *TN*
 Cavallasca - *CO*
 Cavallerleone - *CN*
 Cavallermaggiore - *CN*
 Cavallino - *LE*
 Cavallirio - *NO*
 Cava Manara - *PV*
 Cavareno - *TN*
 Cavargna - *CO*
 Cavaria con Premezzo - *VA*
 Cavarzere - *VE*
 Cavaso del Tomba - *TV*
 Cavasso Nuovo - *PN*
 Cavatore - *AL*
 Cavazzo Carnico - *UD*
 Cave - *ROMA*
 Cavedago - *TN*
 Cavedine - *TN*
 Cavenago d'Adda - *MI*
 Cavenago di Brianza - *MI*
 Cavernago - *BG*
 Cavezzo - *MO*
 Cavizzana - *TN*
 Cavour - *TO*
 Cavriago - *RE*
 Cavriana - *MN*
 Cavriglia - *AR*
 Cazzago Brabbia - *VA*
 Cazzago San Martino - *BS*
 Cazzano di Tramigna - *VR*
 Cazzano Sant'Andrea - *BG*
 Ceccano - *FR*
 Cecina - *PV*
 Cecina - *LI*
 Cedegolo - *BS*
 Cedrasco - *SO*
 Cefalà Diana - *PA*
 Cefalù - *PA*
 Ceggia - *VE*
 Ceglie Messapico - *BR*
 Celano - *AQ*
 Celenza sul Trigno - *CH*
 Celenza Valfortore - *FG*
 Celico - *CS*
 Cella Dati - *CR*
 Cellamare - *BA*
 Cella Monte - *AL*
 Cellara - *CS*
 Cellarengo - *AT*
 Cellatica - *BS*
 Celle di Bulgheria - *SA*
 Celle di Macra - *CN*
 Celle di San Vito - *FG*
 Celle Enomondo - *AT*
 Celle Ligure - *SV*
 Celleno - *VT*
 Cellere - *VT*
 Cellino Attanasio - *TE*
 Cellino San Marco - *BR*
 Cellio - *VC*
 Cellole - *CE*
 Cembra - *IN*
 Cenadi - *CZ*
 Cenate Sopra - *BG*
 Cenate Sotto - *BG*
 Cencenighe Agordino - *BL*
 Cene - *BG*
 Ceneselli - *RO*
 Cengio - *SV*
 Centallo - *CN*
 Centa San Nicolò - *TN*
 Cento - *FE*
 Centola - *SA*
 Centrache - *CZ*
 Centuripe - *EN*
 Cepagatti - *PE*
 Ceppaloni - *BN*
 Ceppo Morelli - *NO*
 Ceprano - *FR*
 Cerami - *EN*
 Ceranesi - *GE*
 Cerano - *NO*
 Cerano d'Intelvi - *CO*
 Ceranova - *PV*
 Ceraso - *SA*
 Cercemaggiore - *CB*
 Cercenasco - *TO*
 Cercepiccola - *CB*
 Cerchiara di Calabria - *CS*
 Cerchio - *AQ*
 Cercino - *SO*
 Cercivento - *UD*
 Cercola - *NA*
 Cerda - *PA*
 Cerea - *VR*
 Ceregnano - *RO*
 Cerenzia - *CZ*
 Ceres - *TO*
 Ceresara - *MN*
 Cereseto - *AL*
 Ceresole Alba - *CN*
 Ceresole Reale - *TO*
 Cerete - *BG*
 Ceretto Lomellina - *PV*
 Cergnago - *PV*
 Ceriale - *SV*
 Ceriana - *IM*
 Ceriano Laghetto - *MI*
 Cernignale - *PC*
 Cernignola - *FG*
 Cerisano - *CS*
 Cermenate - *CO*
 Cermes - *BZ*
 Cermignano - *TE*
 Cernobbio - *CO*
 Cernusco Lombardone - *CO*
 Cernusco sul Naviglio - *MI*
 Cerreto Castello - *VC*
 Cerreto d'Asti - *AT*
 Cerreto d'Esi - *AN*
 Cerreto di Spoleto - *PG*
 Cerreto Grue - *AL*
 Cerreto Guidi - *FI*
 Cerreto Laziale - *ROMA*
 Cerreto Sannita - *BN*
 Cerretto delle Langhe - *CN*
 Cerrina - *AL*
 Cerrione - *VC*
 Cerro al Lambro - *MI*
 Cerro al Volturno - *IS*
 Cerro Maggiore - *MI*
 Cerro Tanaro - *AT*
 Cerro Veronese - *VR*
 Cersosimo - *PZ*
 Certaldo - *FI*
 Certosa di Pavia - *PV*
 Cerva - *CZ*
 Cervara di Roma - *ROMA*

Cervarese Santa Croce - PD
 Cervaro - FR
 Cervasca - CN
 Cervatto - VC
 Cerveno - BS
 Cervere - CN
 Cervesina - PV
 Cerveteri - ROMA
 Cervia - RA
 Cervicati - CS
 Cervignano d'Adda - MI
 Cervignano del Friuli - UD
 Cervinara - AV
 Cervino - CE
 Cervo - IM
 Cerzeto - CS
 Cesa - CE
 Cesana Brianza - CO
 Cesana Torinese - TO
 Cesano Boscone - MI
 Cesano Maderno - MI
 Cesara - NO
 Cesarò - ME
 Cesate - MI
 Cesena - FO
 Cesenatico - FO
 Cesinali - AV
 Cesio - IM
 Cesimaggiore - BL
 Cessalto - TV
 Cessaniti - CZ
 Cessapalombo - MC
 Cessole - AT
 Cetara - SA
 Ceto - BS
 Cetona - SI
 Cetraro - CS
 Ceva - CN
 Cevo - BS
 Challand-Saint-Anselme - AO
 Challand-Saint-Victor - AO
 Chambave - AO
 Chamois - AO
 Champdepraz - AO
 Champorcher - AO
 Charvensod - AO
 Châtillon - AO
 Cherasco - CN
 Cheremule - SS
 Chialamberto - TO
 Chiampo - VI
 Chianche - AV
 Chianciano Terme - SI
 Chianni - PI
 Chianocco - TO
 Chiaramonte Gulfi - RG
 Chiaramonti - SS
 Chiarano - TV
 Chiaravalle - AN
 Chiaravalle Centrale - CZ
 Chiari - BS
 Chiaromonte - PZ
 Chiauci - IS
 Chiavari - GE
 Chiavenna - SO
 Chiaverano - TO
 Chiènes - BZ
 Chieri - TO
 Chiesa in Valmalenco - SO
 Chiesanuova - TO
 Chies d'Alpago - BL
 Chiesina Uzzanese - PT
 Chieti - CH

Chieuti - FG
 Chieve - CR
 Chignolo d'Isola - BG
 Chignolo Po - PV
 Chioggia - VE
 Chiomonte - TO
 Chions - PN
 Chiopris-Viscone - UD
 Chitignano - AR
 Chiuduno - BG
 Chiuppano - VI
 Chiuro - SO
 Chiusa - BZ
 Chiusa di Pesio - CN
 Chiusa di San Michele - TO
 Chiusaforte - UD
 Chiusanico - IM
 Chiusano d'Asti - AT
 Chiusano di San Domenico - AV
 Chiusa Sclafani - PA
 Chiusavecchia - IM
 Chiusdino - SI
 Chiusi - SI
 Chiusi della Verna - AR
 Chivasso - TO
 Ciampino - ROMA
 Cianciana - AG
 Ciano d'Enza - RE
 Cibiana di Cadore - BL
 Cicagna - GE
 Cicala - CZ
 Cicciano - NA
 Cicerale - SA
 Ciciliano - ROMA
 Cicognolo - CR
 Ciconio - TO
 Cigliano - VC
 Cigliè - CN
 Cigognola - PV
 Cigole - BS
 Cilavegna - PV
 Cimadolmo - TV
 Cimbergo - BS
 Cimego - TN
 Ciminà - RC
 Ciminna - PA
 Cimitile - NA
 Cimolais - PN
 Cimone - TN
 Cinaglio - AT
 Cineto Romano - ROMA
 Cingia de' Botti - CR
 Cingoli - MC
 Cinigiano - GR
 Cinisello Balsamo - MI
 Cinisi - PA
 Cino - SO
 Cinquefrondi - RC
 Cintano - TO
 Cinte Tesino - TN
 Cinto Caomaggiore - VE
 Cinto Euganeo - PD
 Cinzano - TO
 Ciorlano - CE
 Cipressa - IM
 Circello - BN
 Ciriè - TO
 Cirigliano - MT
 Cirimido - CO
 Cirò - CZ
 Cirò Marina - CZ
 Cis - TN
 Cisano Bergamasco - BG
 Cisano sul Neva - SV

Ciserano - BG
 Cislago - VA
 Cisliano - MI
 Cismon del Grappa - VI
 Cison di Valmarino - TV
 Cissone - CN
 Cisterna d'Asti - AT
 Cisterna di Latina - LT
 Cisternino - BR
 Citerna - PG
 Cittadella - PD
 Città della Pieve - PG
 Città di Castello - PG
 Cittaducale - RI
 Cittanova - RC
 Cittareale - RI
 Città Sant'Angelo - PE
 Cittiglio - VA
 Civate - CO
 Civenna - CO
 Civezza - IM
 Civezzano - TN
 Civiasco - VC
 Cividale del Friuli - UD
 Cividate al Piano - BG
 Cividate Camuno - BS
 Civita - CS
 Civitacampomariano - CB
 Civitacastellana - VT
 Civita d'Antino - AQ
 Civitaluparella - CH
 Civitanova del Sannio - IS
 Civitanova Marche - MC
 Civitaquana - PE
 Civitavecchia - ROMA
 Civitella Alfedena - AQ
 Civitella Casanova - PE
 Civitella d'Agliano - VT
 Civitella del Tronto - TE
 Civitella di Romagna - FO
 Civitella in Val di Chiana - AR
 Civitella Messer Raimondo - CH
 Civitella Paganico - GR
 Civitella Roveto - AQ
 Civitella San Paolo - ROMA
 Civo - SO
 Claino con Osteno - CO
 Claut - PN
 Clauzetto - PN
 Clavesana - CN
 Claviere - TO
 Cles - TN
 Cleto - CS
 Clivio - VA
 Cloz - TN
 Clusone - BG
 Coassolo Torinese - TO
 Coazze - TO
 Coazzolo - AT
 Coccaglio - BS
 Cocconato - AT
 Cocquio-Trevisago - VA
 Cocullo - AQ
 Codevigo - PD
 Codevilla - PV
 Codigoro - FE
 Codognè - TV
 Codogno - MI
 Codroipo - UD
 Codrongianos - SS
 Coggiola - VC
 Cogliate - MI
 Cogne - AO

Cogoleto - GE
 Cogollo del Cengio - VI
 Cogoño - GE
 Colazza - NO
 Colbordolo - PS
 Colcavagno - AT
 Colere - BG
 Colfelice - FR
 Coli - PC
 Colico - CO
 Collagna - RE
 Collalto Sabino - RI
 Collarmente - AQ
 Collazzone - PG
 Collebeato - BS
 Colle Brianza - CO
 Collecchio - PR
 Collecervino - FE
 Colle d'Anchise - CB
 Colledara - TE
 Colledimacine - CH
 Colledimezzo - CH
 Colle di Torà - RI
 Colle di Val d'Elsa - SI
 Colleferro - ROMA
 Collegiove - RI
 Collegno - TO
 Collesongo - AQ
 Collepardo - FR
 Collepasse - LE
 Collepietro - AQ
 Colletterto Castelnuovo - TO
 Colletterto Giacosa - TO
 Collesalvetti - LI
 Colle San Magno - FR
 Colle Sannita - BN
 Collesano - PA
 Colle Santa Lucia - BL
 Colletorto - CB
 Colle Umberto - TV
 Collevocchio - RI
 Colliano - SA
 Colli a Volturno - IS
 Colli del Tronto - AP
 Collinas - CA
 Collio - BS
 Colli sul Velino - RI
 Collobiano - VC
 Colloredo di Monte Albano - UD
 Colmurano - MC
 Colobrano - MT
 Cologne Veneta - VR
 Cologne - BS
 Cologno al Serio - BG
 Colognola ai Colli - VR
 Cologno Monzese - MI
 Colonna - ROMA
 Colonnella - TE
 Colonno - CO
 Colorina - SO
 Colorno - PR
 Colosimi - CS
 Colturano - MI
 Colzate - BG
 Comabbio - VA
 Comacchio - FE
 Comano - MS
 Comazzo - MI
 Comeglians - UD
 Comelico Superiore - BL
 Comerio - VA
 Comezzano-Cizzago - BS
 Comignago - NO

Comiso - *RG*
 Comitini - *AG*
 Comiziano - *NA*
 Commessaggio - *MN*
 Commezzadura - *TN*
 Como - *CO*
 Compiano - *PR*
 Comunanza - *AP*
 Comun Nuovo - *BG*
 Cona - *VE*
 Conca Casale - *IS*
 Conca dei Marini - *SA*
 Conca della Campania - *CE*
 Concamarise - *VR*
 Concei - *TN*
 Concerviano - *RI*
 Concesio - *BS*
 Conco - *VI*
 Concordia Sagittaria - *VE*
 Concordia sulla Secchia - *MO*
 Concorezzo - *MI*
 Condino - *TN*
 Condofuri - *RC*
 Condove - *TO*
 Condò - *ME*
 Conegliano - *TV*
 Confienza - *PV*
 Configni - *RI*
 Conflenti - *CZ*
 Coniolo - *AL*
 Conselice - *RA*
 Conselve - *PD*
 Consiglio di Rumo - *CO*
 Contarina - *RO*
 Contessa Entellina - *PA*
 Contigiano - *RI*
 Contrada - *AV*
 Controguerra - *TE*
 Controne - *SA*
 Contursi Terme - *SA*
 Conversano - *BA*
 Conza della Campania - *AV*
 Conzano - *AL*
 Copertino - *LE*
 Copiano - *PV*
 Copparo - *FE*
 Corana - *PV*
 Corato - *BA*
 Corbara - *SA*
 Corbetta - *MI*
 Corbola - *RO*
 Corchiano - *VT*
 Corciano - *PG*
 Cordenons - *PN*
 Cordignano - *TV*
 Cordovado - *PN*
 Coredo - *TN*
 Coreglia Antelminelli - *LU*
 Coreglia Ligure - *GE*
 Coreno Ausonio - *FR*
 Corfinio - *AQ*
 Cori - *LT*
 Coriano - *FO*
 Corigliano Calabro - *CS*
 Corigliano d'Otranto - *LE*
 Corinaldo - *AN*
 Corio - *TO*
 Corleone - *PA*
 Corleto Monforte - *SA*
 Corleto Perticara - *PZ*
 Cormano - *MI*
 Cormons - *GO*
 Corna Imagna - *BG*

Cornalba - *BG*
 Cornale - *PV*
 Cornaredo - *MI*
 Cornate d'Adda - *MI*
 Cornedo all'Isarco - *BZ*
 Cornedo Vicentino - *VI*
 Cornegliano Laudense - *MI*
 Corneliano d'Alba - *CN*
 Corniglio - *PR*
 Corno di Rosazzo - *UD*
 Corno Giovine - *MI*
 Cornovecchio - *MI*
 Cornuda - *TV*
 Correggio - *RE*
 Correzzana - *MI*
 Correzzola - *PD*
 Corrido - *CO*
 Corridonia - *MC*
 Corropoli - *TE*
 Corsano - *LE*
 Corsico - *MI*
 Corsione - *AT*
 Cortaccia sulla strada del vino - *BZ*
 Cortale - *CZ*
 Cortandone - *AT*
 Cortanze - *AT*
 Cortazzo - *AT*
 Corte Brugnatella - *PC*
 Corte de' Cortesi con Cignone - *CR*
 Corte de' Frati - *CR*
 Corte Franca - *BS*
 Cortemaggiore - *PC*
 Cortemilia - *CN*
 Corteno Golgi - *BS*
 Cortenova - *CO*
 Cortenuova - *BG*
 Corteolona - *PV*
 Corte Palasio - *MI*
 Cortiglione - *AT*
 Cortina d'Ampezzo - *BL*
 Cortina sulla strada del vino - *BZ*
 Cortino - *TE*
 Cortona - *AR*
 Corvara - *PE*
 Corvara in Badia - *BZ*
 Corvino San Quirico - *PV*
 Corzano - *BS*
 Coseano - *UD*
 Cosenza - *CS*
 Cosio d'Arroscia - *IM*
 Cosio Valtellino - *SO*
 Cosoleto - *RC*
 Cossano Belbo - *CN*
 Cossano Canavese - *TO*
 Cossato - *VC*
 Cosseria - *SV*
 Cossignano - *AP*
 Cossogno - *NO*
 Cossoine - *SS*
 Cossombrato - *AT*
 Costabissara - *VI*
 Costacciaro - *PG*
 Costa de' Nobili - *PV*
 Costa di Mezzate - *BG*
 Costa di Rovigo - *RO*
 Costa di Serina - *BG*
 Costa Masnaga - *CO*
 Costanzana - *VC*
 Costarainera - *IM*
 Costa Valle Imagna - *BG*
 Costa Vescovato - *AL*
 Costa Volpino - *BG*
 Costermano - *VR*

Costigliole d'Asti - *AT*
 Costigliole Saluzzo - *CN*
 Cotignola - *RA*
 Cotronei - *CZ*
 Cottanello - *RI*
 Courmayeur - *AO*
 Covo - *BG*
 Cozzo - *PV*
 Craco - *MT*
 Crandola Valsassina - *CO*
 Cravagliana - *VC*
 Cravanzana - *CN*
 Craveggia - *NO*
 Creazzo - *VI*
 Crecchio - *CH*
 Credaro - *BG*
 Credera Rubbiano - *CR*
 Crema - *CR*
 Cremella - *CO*
 Cremenaga - *VA*
 Cremona - *CO*
 Cremia - *CO*
 Cremonino - *AL*
 Cremona - *CR*
 Cremonese - *CR*
 Crescentino - *VC*
 Crespadoro - *VI*
 Crespano del Grappa - *TV*
 Crespellano - *BO*
 Crespiatica - *MI*
 Crespina - *PI*
 Crespino - *RO*
 Cressa - *NO*
 Crevacuore - *VC*
 Crevalcore - *BO*
 Crevoladossola - *NO*
 Crispano - *NA*
 Crispiano - *TA*
 Crissolo - *CN*
 Crocefieschi - *GE*
 Crocetta del Montello - *TV*
 Crodo - *NO*
 Crognaleto - *TE*
 Cropalati - *CS*
 Cropani - *CZ*
 Crosa - *VC*
 Crosia - *CS*
 Crosio della Valle - *VA*
 Crotone - *CZ*
 Crotta d'Adda - *CR*
 Crova - *VC*
 Croviana - *TN*
 Crucoli - *CZ*
 Cuasso al Monte - *VA*
 Cuccaro Monferrato - *AL*
 Cuccaro Vetere - *SA*
 Cuccago - *CO*
 Cuceglio - *TO*
 Cuggiono - *MI*
 Cugliate-Fabiasco - *VA*
 Cuglieri - *OR*
 Cugnoli - *PE*
 Cumiana - *TO*
 Cumignano sul Naviglio - *CR*
 Cunardo - *VA*
 Cuneo - *CN*
 Cunevo - *TN*
 Cunico - *AT*
 Cuorgnè - *TO*
 Cupello - *CH*
 Cupra Marittima - *AP*
 Cupramontana - *AN*
 Cura Carpignano - *PV*
 Curcuris - *OR*

Cureggio - *NO*
 Curiglia con Monteviasco - *VA*
 Curinga - *CZ*
 Curino - *VC*
 Curno - *BG*
 Curon Venosta - *BZ*
 Cursi - *LE*
 Cursolo-Orasso - *NO*
 Curtarolo - *PD*
 Curtatone - *MN*
 Curti - *CE*
 Cusago - *MI*
 Cusano Milanino - *MI*
 Cusano Mutri - *BN*
 Cusino - *CO*
 Cusio - *BG*
 Custonaci - *TP*
 Cutigliano - *PT*
 Cutro - *CZ*
 Cutrofianno - *LE*
 Cuveglio - *VA*
 Cuvio - *VA*

D

Daiano - *TN*
 Dairago - *MI*
 Dalmine - *BG*
 Dambel - *TN*
 Danta - *BL*
 Daone - *TN*
 Darè - *TN*
 Darfo Boario Terme - *BS*
 Dasà - *CZ*
 Davagna - *GE*
 Daverio - *VA*
 Davoli - *CZ*
 Dazio - *SO*
 Decimomannu - *CA*
 Decimoputzu - *CA*
 Decollatura - *CZ*
 Dego - *SV*
 Deiva Marina - *SP*
 Delebio - *SO*
 Delia - *CL*
 Delianova - *RC*
 Deliceto - *FG*
 Dello - *BS*
 Demonte - *CN*
 Denice - *AL*
 Denno - *TN*
 Derrice - *AL*
 Derovere - *CR*
 Deruta - *PG*
 Dervio - *CO*
 Desana - *VC*
 Desenzano del Garda - *BS*
 Desio - *MI*
 Desulo - *NU*
 Diamante - *CS*
 Diano Arentino - *IM*
 Diano Castello - *IM*
 Diano d'Alba - *CN*
 Diano Marina - *IM*
 Diano San Pietro - *IM*
 Dicomano - *FI*
 Dignano - *UD*
 Dimaro - *TN*
 Dinami - *CZ*
 Dipignano - *CS*
 Diso - *LE*
 Divignano - *NO*

Dizzasco - *CO*
 Dobbiaco - *BZ*
 Doberdò del Lago - *GO*
 Dogliani - *CN*
 Dogliola - *CH*
 Dogna - *UD*
 Dolcè - *VR*
 Dolceacqua - *IM*
 Dolcedo - *IM*
 Dolegna del Collio - *GO*
 Dolianova - *CA*
 Dolo - *VE*
 Dolzago - *CO*
 Domanico - *CS*
 Domaso - *CO*
 Domegge di Cadore - *BL*
 Domicella - *AV*
 Domodossola - *NO*
 Domus de Maria - *CA*
 Domusnovas - *CA*
 Don - *TN*
 Donada - *RO*
 Donato - *VC*
 Dongo - *CO*
 Donnas - *AO*
 Donorè - *CA*
 Dorgali - *NU*
 Dorio - *CO*
 Dormelletto - *NO*
 Dorno - *PV*
 Dorsino - *TN*
 Dorzano - *VC*
 Dosolo - *MN*
 Dossena - *BG*
 Dosso del Liro - *CO*
 Doues - *AO*
 Dovadola - *FO*
 Dovera - *CR*
 Dozza - *BO*
 Dragoni - *CE*
 Drapia - *CZ*
 Drena - *TN*
 Drenchia - *UD*
 Dresano - *MI*
 Drezzo - *CO*
 Drizzona - *CR*
 Dro - *TN*
 Dronero - *CN*
 Druento - *TO*
 Druogno - *NO*
 Dualchi - *NU*
 Dubino - *SO*
 Dueville - *VI*
 Dugenta - *BN*
 Duino Aurisina - *TS*
 Dumenza - *VA*
 Duno - *VA*
 Durazzano - *BN*
 Duronia - *CB*
 Dusino San Michele - *AT*

E

Eboli - *SA*
 Edolo - *BS*
 Egna - *BZ*
 Elice - *PE*
 Elini - *NU*
 Ello - *CO*
 Elva - *CN*
 Emarèse - *AO*

Empoli - *FI*
 Endine Gaiano - *BG*
 Enego - *VI*
 Enemonzo - *UD*
 Enna - *EN*
 Entracque - *CN*
 Entratico - *BG*
 Envie - *CN*
 Episcopia - *PZ*
 Eraclea - *VE*
 Erba - *CO*
 Erbè - *VR*
 Erbezzo - *VR*
 Erbusco - *BS*
 Erchie - *BR*
 Ercolano - *NA*
 Erice - *TP*
 Erli - *SV*
 Erto e Casso - *PN*
 Erve - *BG*
 Esanatoglia - *MC*
 Escalaplano - *NU*
 Escolca - *NU*
 Esine - *BS*
 Esino Lario - *CO*
 Esperia - *FR*
 Esporlatu - *SS*
 Este - *PD*
 Esterzili - *NU*
 Etroubles - *AO*
 Eupilio - *CO*
 Exilles - *TO*

F

Fabbrica Curone - *AL*
 Fabbriche di Vallico - *LU*
 Fabbrico - *RE*
 Fabriano - *AN*
 Fabrica di Roma - *VT*
 Fabrizia - *CZ*
 Fabro - *TR*
 Faedis - *UD*
 Faedo - *TN*
 Faedo Valtellino - *SO*
 Faenza - *RA*
 Faeto - *FG*
 Fagagna - *UD*
 Faggeto Lario - *CO*
 Faggiano - *TA*
 Fagnano Alto - *AQ*
 Fagnano Castello - *CS*
 Fagnano Olona - *VA*
 Faicchio - *BN*
 Fai della Paganella - *TN*
 Falcade - *BL*
 Falciano del Massico - *CE*
 Falconara Albanese - *CS*
 Falconara Marittima - *AN*
 Falcone - *ME*
 Faleria - *VT*
 Falerna - *CZ*
 Falerone - *AP*
 Fallo - *CH*
 Falmenta - *NO*
 Faloppio - *CO*
 Falvaterra - *FR*
 Fàlzes - *BZ*
 Fanano - *MO*
 Fanna - *PN*
 Fano - *PS*
 Fano Adriano - *TE*
 Fara Filiorum Petri - *CH*
 Fara Gera d'Adda - *BG*
 Fara in Sabina - *RI*
 Fara Novarese - *NO*
 Fara Olivana con Sola - *BG*
 Fara San Martino - *CH*
 Fara Vicentino - *VI*
 Fardella - *PZ*
 Farigliano - *CN*
 Farindola - *PE*
 Farini d'Olmo - *PC*
 Farnese - *VT*
 Farra d'Alpago - *BL*
 Farra di Soligo - *TV*
 Farra d'Isonzo - *GO*
 Fasano - *BR*
 Fascia - *GE*
 Fauglia - *PI*
 Faule - *CN*
 Favale di Malvaro - *GE*
 Favara - *AG*
 Faver - *TN*
 Favignana - *TP*
 Favria - *TO*
 Feisoglio - *CN*
 Feletto - *TO*
 Felino - *PR*
 Felitto - *SA*
 Felizzano - *AL*
 Felonica - *MN*
 Feltre - *BL*
 Fenegrò - *CO*
 Fenestrelle - *TO*
 Fénis - *AO*
 Ferentillo - *TR*
 Ferentino - *FR*
 Ferla - *SR*
 Fermignano - *PS*
 Fermo - *AP*
 Ferno - *VA*
 Feroleto Antico - *CZ*
 Feroleto della Chiesa - *RC*
 Ferrandina - *MT*
 Ferrara - *FE*
 Ferrara di Monte Baldo - *VR*
 Ferrazzano - *CB*
 Ferrera di Varese - *VA*
 Ferrera Erbognone - *PV*
 Ferrere - *AT*
 Ferriere - *PC*
 Ferruzzano - *RC*
 Fiamignano - *RI*
 Fiano - *TO*
 Fiano Romano - *ROMA*
 Fiastra - *MC*
 Fivè - *TN*
 Ficarazzi - *PA*
 Ficarolo - *RO*
 Ficarra - *ME*
 Ficulle - *TR*
 Fidenza - *PR*
 Fiè allo Sciliar - *BZ*
 Fiera di Primiero - *TN*
 Fierozzo - *TN*
 Fiesco - *CR*
 Fiesole - *FI*
 Fiesse - *BS*
 Fiesso d'Artico - *VE*
 Fiesso Umbertiano - *RO*
 Figino Serenza - *CQ*
 Figline Valdarno - *FI*
 Figline Vegliaturo - *CS*

Filacciano - *ROMA*
 Filadelfia - *CZ*
 Filago - *BG*
 Filandari - *CZ*
 Filattiera - *MS*
 Filetino - *FR*
 Filetto - *CH*
 Filiano - *PZ*
 Filighera - *PV*
 Filignano - *IS*
 Filogaso - *CZ*
 Filottrano - *AN*
 Finale Ligure - *SV*
 Finale Emilia - *MO*
 Fino del Monte - *BG*
 Fino Mornasco - *CO*
 Fiorano al Serio - *BG*
 Fiorano Canavese - *TO*
 Fiorano Modenese - *MO*
 Fiordimonte - *MC*
 Fiorenzuola d'Arda - *PC*
 Firenze - *FI*
 Firenzuola - *FI*
 Firmo - *CS*
 Fisciano - *SA*
 Fiumi FR
 Fiumalbo - *MO*
 Fiumara - *RC*
 Fiumedinisi - *ME*
 Fiumefreddo Bruzio - *CS*
 Fiumefreddo di Sicilia - *CT*
 Fiume Veneto - *PN*
 Fiumicello - *UD*
 Fiuminata - *MC*
 Fivizzano - *MS*
 Flaibano - *UD*
 Flavon - *TN*
 Flero - *BS*
 Floresta - *ME*
 Floridia - *SR*
 Florinas - *SS*
 Flumeri - *AV*
 Fluminimaggiore - *CA*
 Flusio - *NU*
 Fobello - *VC*
 Foggia - *FG*
 Foglianise - *BN*
 Fogliano Redipuglia - *GO*
 Foglizzo - *TO*
 Foiano della Chiana - *AR*
 Foiano di Val Fortorè - *BN*
 Folgaria - *TN*
 Folignano - *AP*
 Foligno - *PG*
 Follina - *TV*
 Follo - *SP*
 Follonica - *GR*
 Fombio - *MI*
 Fondachelli-Fantina - *ME*
 Fondi - *LT*
 Fondo - *TN*
 Fonni - *NU*
 Fontanemore - *AO*
 Fontanafredda - *PN*
 Fontana Liri - *FR*
 Fontanarosa - *AV*
 Fontanelice - *BO*
 Fontanella - *BG*
 Fontanello - *PR*
 Fontanelle - *TV*
 Fontaneto d'Agogna - *NO*
 Fontanetto Po - *VC*
 Fontanigorda - *GE*

Fontanile *AT*
 Fontaniva *PD*
 Fonte *TV*
 Fontecchio *AQ*
 Fontechiari *FR*
 Fontegreca *CE*
 Fonteno *BG*
 Fontevivo *PR*
 Fonzaso *BL*
 Foppolo *BG*
 Forano *RI*
 Force *AP*
 Forchia *BN*
 Forcola *SO*
 Fordongianus *OR*
 Forenza *PZ*
 Foresto Sparso *BG*
 Forgaria nel Friuli *UD*
 Forino *AV*
 Forio *NA*
 Forlì *FO*
 Forlì del Sannio *IS*
 Forlimpopoli *FO*
 Formazza *NO*
 Formello *ROMA*
 Formia *LT*
 Formicola *CE*
 Formigara *CR*
 Formigine *MO*
 Formigliana *VC*
 Formignana *FE*
 Fornace *TN*
 Fornelli *IS*
 Forni Avoltri *UD*
 Forni di Sopra *UD*
 Forni di Sotto *UD*
 Forno Canavese *TO*
 Forno di Zoldo *BL*
 Fornovo di Tarò *PR*
 Fornovo San Giovanni *BG*
 Forte dei Marmi *LU*
 Fortezza *BZ*
 Fortunago *PV*
 Forza d'Agro *ME*
 Fosciandora *LU*
 Fosdinovo *MS*
 Fossa *AQ*
 Fossacesia *CH*
 Fossalta di Piave *VE*
 Fossalta di Portogruaro *VE*
 Fossalto *CB*
 Fossano *CN*
 Fossato di Vico *PG*
 Fossato Serralta *CZ*
 Fossò *VE*
 Fossombrone *PS*
 Foza *VI*
 Frabosa Soprana *CN*
 Frabosa Sottana *CN*
 Fraconalto *AL*
 Fragnano *TA*
 Fragneto l'Abate *BN*
 Fragneto Monforte *BN*
 Fraine *CH*
 Framura *SP*
 Francavilla al Mare *CH*
 Francavilla Angitola *CZ*
 Francavilla Bisio *AL*
 Francavilla d'Ete *AP*
 Francavilla di Sicilia *ME*
 Francavilla Fontana *BR*
 Francavilla in Sinni *PZ*
 Francavilla Marittima *CS*

Francica *CZ*
 Francofonte *SR*
 Franconise *CE*
 Frascaro *AL*
 Frascarolo *PV*
 Frascati *ROMA*
 Frascineto *CS*
 Frassilongo *TN*
 Frassinelle Polesine *RO*
 Frassinello Monferrato *AL*
 Frassineto Po *AL*
 Frassinetto *TO*
 Frassinò *CN*
 Frassinoro *MO*
 Frasso Sabino *RI*
 Frasso Telesino *BN*
 Frattapaggiore *NA*
 Frattaminore *NA*
 Fratta Polesine *RO*
 Fratta Todina *PG*
 Fratte Rosa *PS*
 Frazzanò *ME*
 Fregona *TV*
 Fresagrandinaria *CH*
 Fresonara *AL*
 Frigento *AV*
 Frignano *CE*
 Frinco *AT*
 Frisa *CH*
 Frisanco *PN*
 Front *TO*
 Frontino *PS*
 Frontone *PS*
 Frosinone *FR*
 Frosolone *IS*
 Frossasco *TO*
 Frugarolo *AL*
 Fubine *AL*
 Fucecchio *FI*
 Fuipiano Valle Imagna *BG*
 Fumane *VR*
 Fumone *FR*
 Funes *BZ*
 Furci *CH*
 Furci Siculo *ME*
 Furnari *ME*
 Furore *SA*
 Furtei *CA*
 Fuscaldo *CS*
 Fusignano *RA*
 Fusine *SO*
 Futani *SA*

G

Gabbioneta-Binanuova *CR*
 Gabiano *AL*
 Gabicce Mare *PS*
 Gaby *AO*
 Gadesco-Pieve Delmona *CR*
 Gadoni *NU*
 Gaeta *LT*
 Gaggi *ME*
 Gaggiano *MI*
 Gaggio Montano *BO*
 Gaglianico *VC*
 Gagliano Aterno *AQ*
 Gagliano Castelferrato *EN*
 Gagliano del Capo *LE*
 Gagliato *CZ*
 Gagliole *MC*

Gaiarine *TV*
 Gaiba *RO*
 Gaiola *CN*
 Gaiole in Chianti *SI*
 Gairo *NU*
 Gais *BZ*
 Galati Mamertino *ME*
 Galatina *LE*
 Galatone *LE*
 Galatro *RC*
 Galbiate *CO*
 Galeata *FO*
 Galgagnano *MI*
 Gallarate *VA*
 Gallesse *VT*
 Galliate *NO*
 Galliate Lombardo *VA*
 Gallivola *PV*
 Galliciano *LU*
 Galliciano nel Lazio *ROMA*
 Gallicchio *PZ*
 Galliera *BO*
 Galliera Veneta *PD*
 Gallinaro *FR*
 Gallo *VI*
 Gallipoli *LE*
 Gallo *CE*
 Gallodoro *ME*
 Galluccio *CE*
 Galtelli *NU*
 Galzignano *PD*
 Gamalero *AL*
 Gambara *BS*
 Gambarana *PV*
 Gambasca *CN*
 Gambassi Terme *FI*
 Gambatesa *CB*
 Gambellara *VI*
 Gamberale *CH*
 Gambettola *FO*
 Gambolò *PV*
 Gambugliano *VI*
 Gandellino *BG*
 Gandino *BG*
 Gandosso *BG*
 Gangi *PA*
 Garaguso *MT*
 Garbagna *AL*
 Garbagna Novarese *NO*
 Garbagnate Milanese *MI*
 Garbagnate Monastero *CO*
 Garda *VR*
 Gardone Riviera *BS*
 Gardone Val Trompia *BS*
 Garesio *CN*
 Gargallo *NO*
 Gargazzone *BZ*
 Gargnano *BS*
 Garlasco *PV*
 Garlate *CO*
 Garlenda *SV*
 Garniga *TN*
 Garzeno *CO*
 Garzigliana *TO*
 Gasperina *CZ*
 Gassino Torinese *TO*
 Gattatico *RE*
 Gatteo *FO*
 Gattico *NO*
 Gattinara *VC*
 Gavardo *BS*
 Gavazzana *AL*
 Gavello *RO*

Gaverina Terme *BG*
 Gavi *AL*
 Gavignano *ROMA*
 Gavarate *VA*
 Gavi *NU*
 Gavorrano *GR*
 Gazoldo degli Ippoliti *MN*
 Gazzada Schianno *VA*
 Gazzaniga *BG*
 Gazzo *PD*
 Gazzola *PC*
 Gazzo Veronese *VR*
 Gazzuolo *MN*
 Gela *CL*
 Gemmano *FO*
 Gemona del Friuli *UD*
 Gemonio *VA*
 Genazzano *ROMA*
 Genga *AN*
 Genivolta *CR*
 Genola *CN*
 Genoni *NU*
 Genova *GE*
 Genuri *CA*
 Genzano di Lucania *PZ*
 Genzano di Roma *ROMA*
 Genzone *PV*
 Gerace *RC*
 Geraci Siculo *PA*
 Gera Lario *CO*
 Gerano *ROMA*
 Gerenzano *PV*
 Gerenzano *VA*
 Gersei *NU*
 Germagnano *TO*
 Germagno *NO*
 Germasino *CO*
 Germignaga *VA*
 Gerocarne *CZ*
 Gerola Alta *SO*
 Gerosa *BG*
 Gerre de' Caprioli *CR*
 Gesico *CA*
 Gessate *MI*
 Gessopalena *CH*
 Gesturi *CA*
 Gesualdo *AV*
 Ghedi *BS*
 Ghemme *NO*
 Ghiffa *NO*
 Ghilarza *OR*
 Ghisalba *BG*
 Ghislarengo *VC*
 Giacciano con Baruchella *RO*
 Giaglione *TO*
 Gianico *BS*
 Giano dell'Umbria *PG*
 Giano Vetusto *CE*
 Giardinello *PA*
 Giardini *ME* *Naxos* *ME*
 Giarole *AL*
 Giarratana *RG*
 Giarre *CT*
 Giave *SS*
 Giaveno *TO*
 Giavera del Montello *TV*
 Giba *CA*
 Gibellina *TP*
 Giffenga *VC*
 Giffone *RC*
 Giffoni Sei Casali *SA*
 Giffoni Valle Piana *SA*
 Gignese *NO*

Gignod - *AO*
 Gildone - *CB*
 Gimigliano - *CZ*
 Ginestra - *PZ*
 Ginestra degli Schiavoni - *BN*
 Ginosa - *TA*
 Gioi - *SA*
 Gioia dei Marsi - *AQ*
 Gioia del Colle - *BA*
 Gioia Sannitica - *CE*
 Gioia Tauro - *RC*
 Gioiosa Ionica - *RC*
 Gioiosa Marea - *ME*
 Giove - *TR*
 Giovinazzo - *BA*
 Giovo - *TN*
 Girasole - *NU*
 Girifalco - *CZ*
 Gironico - *CO*
 Gissi - *CH*
 Giuggianello - *LE*
 Giugliano in Campania - *NA*
 Giuliana - *PA*
 Giuliano di Roma - *FR*
 Giuliano Teatino - *CH*
 Giulianova - *TE*
 Giuncugnano - *LU*
 Giungano - *SA*
 Giurdignano - *LE*
 Giussago - *PV*
 Giussano - *MI*
 Giustenice - *SV*
 Giustino - *TN*
 Giusvalla - *SV*
 Givoletto - *TO*
 Gizzeria - *CZ*
 Glorienza - *BZ*
 Godega di Sant'Urbano - *TV*
 Godiasco - *PV*
 Godrano - *PA*
 Goito - *MN*
 Golasecca - *VA*
 Golferenzo - *PV*
 Golfo Aranci - *SS*
 Gombito - *CR*
 Gonars - *UD*
 Goni - *CA*
 Gonnese - *CA*
 Gonnoscodina - *OR*
 Gonnosfanadiga - *CA*
 Gonnosnò - *OR*
 Gonnostramatza - *OR*
 Gonzaga - *MN*
 Gordona - *SO*
 Gorga - *ROMA*
 Gorgo al Monticano - *TV*
 Gorgoglione - *MT*
 Gorgonzola - *MI*
 Goriano Sicoli - *AQ*
 Gorizia - *GO*
 Gorlago - *BG*
 Gorla Maggiore - *VA*
 Gorla Minore - *VA*
 Gorle - *BG*
 Gornate-Olona - *VA*
 Gorno - *BG*
 Goro - *FE*
 Gorreto - *GE*
 Gorzegno - *CN*
 Gosaldo - *BL*
 Gossolengo - *PC*
 Gottasecca - *CN*
 Gottolengo - *BS*
 Govone - *CN*

Gozzano - *NO*
 Gradara - *PS*
 Gradisca d'Isonzo - *GO*
 Grado - *GO*
 Gradoli - *VT*
 Graffignana - *MI*
 Graffignano - *VT*
 Graglia - *VC*
 Gragnano - *NA*
 Gragnano Trebbiense - *PC*
 Grammichele - *CT*
 Grana - *AT*
 Granaglione - *BO*
 Granarolo dell'Emilia - *BO*
 Grancona - *VI*
 Grandate - *CO*
 Grandola ed Uniti - *CO*
 Graniti - *ME*
 Granozzo con Monticello - *NO*
 Grantola - *VA*
 Grantorto - *PD*
 Granze - *PD*
 Grassano - *MT*
 Grassobbio - *BG*
 Gratteri - *PA*
 Grauno - *TN*
 Gravedona - *CO*
 Gravellona Lomellina - *PV*
 Gravellona Toce - *NO*
 Gravere - *TO*
 Gravina di Catania - *CT*
 Gravina in Puglia - *BA*
 Grazzanise - *CE*
 Grazzano Badoglio - *AT*
 Greccio - *RI*
 Greci - *AV*
 Greggio - *VC*
 Gremiasco - *AL*
 Gressan - *AO*
 Gressoney-La-Trinité - *AO*
 Gressoney-Saint-Jean - *AO*
 Greve in Chianti - *FI*
 Grezzago - *MI*
 Grezzana - *VR*
 Griante - *CO*
 Gricignano di Aversa - *CE*
 Grignasco - *NO*
 Grigno - *TN*
 Grimacco - *UD*
 Grimaldi - *CS*
 Grinzane Cavour - *CN*
 Grisignano di Zocco - *VI*
 Grisolia - *CS*
 Grizzana - *BO*
 Grogna - *AL*
 Gromo - *BG*
 Grondona - *AL*
 Grono - *BG*
 Grontardo - *CR*
 Gropello Cairoli - *PV*
 Gropparello - *PC*
 Groscavallo - *TO*
 Grosio - *SO*
 Grosotto - *SO*
 Grosseto - *GR*
 Grosso - *TO*
 Grottaferrata - *ROMA*
 Grottaglie - *TA*
 Grottaminarda - *AV*
 Grottammare - *AP*
 Grottazzolina - *AP*
 Grotte - *AG*
 Grotte di Castro - *VT*

Grotteria - *RC*
 Grottole - *MT*
 Grottolella - *AV*
 Gruaro - *VE*
 Grugliasco - *TO*
 Grumello Cremonese ed Uniti - *CR*
 Grumello del Monte - *BG*
 Grumento Nova - *PZ*
 Grumes - *TN*
 Grumo Appula - *BA*
 Grumolo delle Abbadesse - *VI*
 Grumo Nevano - *NA*
 Guagnano - *LE*
 Gualdo - *MC*
 Gualdo Cattaneo - *PG*
 Gualdo Tadino - *PG*
 Gualtieri - *RE*
 Gualtieri Sicaminò - *ME*
 Guamaggiore - *CA*
 Guanzate - *CO*
 Guarino - *FR*
 Guardabosone - *VC*
 Guardamiglio - *MI*
 Guardavalle - *CZ*
 Guarda Veneta - *RO*
 Guardea - *TR*
 Guardiarefe - *CH*
 Guardialfiera - *CB*
 Guardia Lombardi - *AV*
 Guardia Perticara - *PZ*
 Guardia Piemontese - *CS*
 Guardiaregia - *CB*
 Guardia Sanframondi - *BN*
 Guardistallo - *PI*
 Guarene - *CN*
 Guasila - *CA*
 Guastalla - *RE*
 Guazzora - *AL*
 Gubbio - *PG*
 Gudo Visconti - *MI*
 Guglionesi - *CB*
 Guidizzolo - *MN*
 Guidonia Montecelio - *ROMA*
 Guiglia - *MO*
 Guilmi - *CH*
 Gurro - *NO*
 Guspini - *CA*
 Gussago - *BS*
 Gussola - *CR*

H

Hône - *AO*

I

Idro - *BS*
 Iesolo - *VE*
 Iglesias - *CA*
 Igliano - *CN*
 Ilbono - *NU*
 Illasi - *VR*
 Illorai - *SS*
 Imbersago - *CO*
 Imer - *TN*
 Imola - *BO*
 Imperia - *IM*
 Impruneta - *FI*
 Inarzo - *VA*
 Incisa in Val d'Arno - *FI*
 Incisa Scapaccino - *AT*

Incudine - *BS*
 Induno Olona - *VA*
 Ingria - *TO*
 Intragna - *NO*
 Introbio - *CO*
 Introd - *AO*
 Introdacqua - *AQ*
 Introzzo - *CO*
 Inverigo - *CO*
 Inverno e Monteleone - *PV*
 Inverso Pinasca - *TO*
 Inveruno - *MI*
 Invorio - *NO*
 Inzago - *MI*
 Ionadi - *CZ*
 Irgoli - *NU*
 Irma - *BS*
 Irsina - *MT*
 Isasca - *CN*
 Isca sullo Ionio - *CZ*
 Ischia - *NA*
 Ischia di Castro - *VT*
 Ischitella - *FG*
 Iseo - *BS*
 Isera - *TN*
 Isernia - *IS*
 Isili - *NU*
 Isnello - *PA*
 Isolabella - *TO*
 Isolabona - *IM*
 Isola d'Asti - *AT*
 Isola del Cantone - *GE*
 Isola del Giglio - *GR*
 Isola del Gran Sasso d'Italia - *TE*
 Isola della Scala - *VR*
 Isola delle Femmine - *PA*
 Isola del Liri - *FR*
 Isola del Piano - *PS*
 Isola di Capo Rizzuto - *CZ*
 Isola di Fondra - *BG*
 Isola Dovarese - *CR*
 Isola Rizza - *VR*
 Isola Sant'Antonio - *AL*
 Isolato - *SO*
 Isola Vicentina - *VI*
 Isole Tremiti - *FG*
 Isorella - *BS*
 Ispani - *SA*
 Ispica - *RG*
 Ispra - *VA*
 Issiglio - *TO*
 Issime - *AO*
 Isso - *BG*
 Issogne - *AO*
 Istràna - *TV*
 Itala - *ME*
 Itri - *LT*
 Ittireddu - *SS*
 Ittiri - *SS*
 Ivano-Fracena - *TN*
 Ivrea - *TO*
 Izano - *CR*

J

Jacurso - *CZ*
 Jelsi - *CB*
 Jenne - *ROMA*
 Jerago con Orago - *VA*
 Jerzu - *NU*

Jesi - AN
 Jolanda di Savoia - FE
 Joppolo - CZ
 Joppolo Giancaxio - AG
 Jovençan - AO

L

Labico - ROMA
 Labro - RI
 La Cassa - TO
 Lacchiarella - MI
 Lacco Ameno - NA
 Lacedonia - AV
 Lâces - BZ
 Lacóni - NU
 Ladispoli - ROMA
 Laerru - SS
 Laganadi - RC
 Laghi - VI
 Laglio - CO
 Lagnasco - CN
 Lago - CS
 Lagonegro - PZ
 Lagosanto - FE
 Lagundo - BZ
 Laigueglia - SV
 Lainate - MI
 Laino - CO
 Laino Borgo - CS
 Laino Castello - CS
 Laion - BZ
 Laives - BZ
 Lajatico - PI
 Lallio - BG
 La Loggia - TO
 La Maddalena - SS
 Lama dei Peligni - CH
 La Magdeleine - AO
 Lama Mocogno - MO
 Lambrugo - CO
 Lamezia Terme - CZ
 Lamón - BL
 La Morra - CN
 Lampedusa e Linosa - AG
 Lamporecchio - PT
 Lamporo - VC
 Lana - BZ
 Lanciano - CH
 Landiona - NO
 Landriano - PV
 Langhirano - PR
 Langosco - PV
 Lanusei - NU
 Lanuvio - ROMA
 Lanzada - SO
 Lanzo d'Intelvi - CO
 Lanzo Torinese - TO
 Lapedona - AP
 Lapiro - AV
 Lappano - CS
 L'Aquila - AQ
 Larciano - PT
 Lardaro - TN
 Lardirago - PV
 Lari - PI
 Lariano - ROMA
 Larino - CB
 Lasa - BZ
 La Salle - AO
 Lascari - PA
 Lasino - TN
 Lasnigo - CO

La Spezia - SP
 Las Plassas - CA
 Lastebasse - VI
 Lastra a Signa - FI
 Latera - VT
 Laterina - AR
 Laterza - TA
 La Thuile - AO
 Latiano - BR
 Latina - LT
 Latisana - UD
 Latronico - PZ
 Lattarico - CS
 Lauro - UD
 Laureana Cilento - SA
 Laureana di Borrello - RC
 Lauregno - BZ
 Laurenzana - PZ
 Lauria - PZ
 Lauriano - TO
 Laurino - SA
 Laurito - SA
 Lauro - AV
 Lavagna - GE
 Lavagnone - VR
 La Valle - BZ
 La Valle Agordina - BL
 Lavarone - TN
 Lavello - PZ
 Lavena-Ponte Tresa - VA
 Laveno-Mombello - VA
 Lavenone - BS
 Laviano - SA
 Lavis - TN
 Lazise - VR
 Lazzate - MI
 Lecce - LE
 Lecce nei Marsi - AQ
 Lecco - CO
 Leffe - BG
 Leggiuno - VA
 Legnago - VR
 Legnano - MI
 Legnaro - PD
 Lei - NU
 Leini - TO
 Leivi - GE
 Lemie - TO
 Lendinara - RO
 Leni - ME
 Lenna - BG
 Lenno - CO
 Lenò - BS
 Lenola - LT
 Lenta - VC
 Lentate sul Seveso - MI
 Lentella - CH
 Lentini - BL
 Lentini - SR
 Leonessa - RI
 Leonforte - EN
 Leporano - TA
 Lequile - LE
 Lequio Berria - CN
 Lequio Tanaro - CN
 Lercara Friddi - PA
 Lerici - SP
 Lerma - AL
 Lesa - NO
 Lesegno - CN
 Lesignano de' Bagni - PR
 Lesina - FG
 Lesmo - MI

Lessolo - TO
 Lessona - VC
 Lestizza - UD
 Letino - CE
 Letojanni - ME
 Lettere - NA
 Lettomanoppello - PE
 Lettopalena - CH
 Levanto - SP
 Levate - BG
 Leverano - LE
 Levice - CN
 Levico Terme - TN
 Levone - TO
 Lezzeno - CO
 Liberi - CE
 Librizzi - ME
 Licata - AG
 Licciana Nardi - MS
 Licenza - ROMA
 Licodia Eubea - CT
 Lierna - CO
 Lignana - VC
 Lignano Sabbiadoro - UD
 Ligonchio - RE
 Ligosullo - UD
 Lillianes - AO
 Limana - BL
 Limatola - BN
 Limbadi - CZ
 Limbiate - MI
 Limena - PD
 Limido Comasco - CO
 Limina - ME
 Limone Piemonte - CN
 Limone sul Garda - BS
 Limosano - CB
 Linarolo - PV
 Linguaglossa - CT
 Lioni - AV
 Lipari - ME
 Lipomo - CO
 Lirio - PV
 Liscate - MI
 Liscia - CH
 Lisciano Niccone - PG
 Lisignano - TN
 Lisio - CN
 Lissone - MI
 Liveri - NA
 Livigno - SO
 Livinallongo del Col di Lana - BL
 Livo - CO
 Livo - TN
 Livorno - LI
 Livorno Ferraris - VC
 Livraga - MI
 Lizzanello - LE
 Lizzano - TA
 Lizzano in Belvedere - BO
 Loano - SV
 Loazzolo - AT
 Locana - TO
 Locate di Triulzi - MI
 Locatello - BG
 Locate Varesino - CO
 Loceri - NU
 Locorotondo - BA
 Locri - RC
 Loculi - NU
 Lodè - NU
 Lodi - MI
 Lodi Vecchio - MI

Lodrino - BS
 Lograto - BS
 Loiano - BO
 Loiri Porto San Paolo - SS
 Lomagna - CO
 Lomaso - TN
 Lomazzo - CO
 Lombardore - TO
 Lombriasco - TO
 Lomello - PV
 Lona-Lases - TN
 Lonate Ceppino - VA
 Lonate Pozzolo - VA
 Lonato - BS
 Londa - FI
 Longano - IS
 Longare - VI
 Longarone - BL
 Longhena - BS
 Longi - ME
 Longiano - FO
 Longobardi - CS
 Longobucco - CS
 Longone al Segrino - CO
 Longone Sabino - RI
 Lonigo - VI
 Loranze - TO
 Loreggia - PD
 Loreglia - NO
 Lorenzago di Cadore - BL
 Lorenzana - PI
 Loreo - RO
 Loreto - AN
 Loreto Aprutino - PE
 Loria - TV
 Loro Ciuffenna - AR
 Loro Piceno - MC
 Lorschia - GE
 Losine - BS
 Lotzorai - NU
 Lovere - BG
 Lovero - SO
 Lozio - BS
 Lozza - VA
 Lozzo Atestino - PD
 Lozzo di Cadore - BL
 Lozzolo - VC
 Lu - AL
 Lubriano - VT
 Lucca - LU
 Lucca Sicula - AG
 Lucera - FG
 Lucignano - AR
 Lucinasco - IM
 Lucito - CB
 Luco dei Marsi - AQ
 Lucoli - AQ
 Lugagnano Val d'Arda - PC
 Lugnacco - TO
 Lugnano in Teverina - TR
 Lugo - RA
 Lugo di Vicenza - VI
 Luino - VA
 Luisago - CO
 Lula - NU
 Lumarzo - GE
 Lumezzane - BS
 Lunamatrona - CA
 Lunano - PS
 Lungavilla - PV
 Lungro - CS
 Luogosano - AV
 Luogosanto - SS
 Lupara - CB

Lurago d'Erba - *CO*
 Lurago Marinone - *CO*
 Lurano - *BG*
 Luras - *SS*
 Lurate Caccivio - *CO*
 Lusciano - *CE*
 Luserna - *TN*
 Luserna San Giovanni - *TO*
 Lusernetta - *TO*
 Lusevera - *UD*
 Lusia - *RO*
 Lusiana - *VI*
 Lusigliè - *TO*
 Lusòn - *BZ*
 Lustra - *SA*
 Luvinate - *VA*
 Luzzana - *BG*
 Luzzara - *RE*
 Luzzi - *CS*

M

Maccagno - *VA*
 Maccastorna - *MI*
 Macchia d'Isernia - *IS*
 Macchiagodena - *IS*
 Macchia Valfortore - *CB*
 Macello - *TO*
 Macerata - *MC*
 Macerata Campania - *CE*
 Macerata Feltria - *PS*
 Macherio - *MI*
 Macclodio - *BS*
 Macomer - *NU*
 Macra - *CN*
 Macugnaga - *NO*
 Maddaloni - *CE*
 Madignano - *CR*
 Madone - *BG*
 Madonna del Sasso - *NO*
 Maèna - *LT*
 Mafalda - *CB*
 Magasa - *BS*
 Magenta - *MI*
 Maggiora - *NO*
 Maghero - *PV*
 Magione - *PG*
 Magisano - *CZ*
 Magliano Alfieri - *CN*
 Magliano Alpi - *CN*
 Magliano de' Marsi - *AQ*
 Magliano di Tenna - *AP*
 Magliano in Toscana - *GR*
 Magliano Romano - *ROMA*
 Magliano Sabina - *RI*
 Magliano Vetere - *SA*
 Maglie - *LE*
 Magliolo - *SV*
 Maglione - *TO*
 Magnacavallo - *MN*
 Magnago - *MI*
 Magnano - *VC*
 Magnano in Riviera - *UD*
 Magomadas - *NU*
 Magreglio - *CO*
 Magrè sulla strada del vino - *BZ*
 Maida - *CZ*
 Maierà - *CS*
 Maierato - *CZ*
 Maiolati Spontini - *AN*

Maiolo - *PS*
 Maiori - *SA*
 Mairago - *MI*
 Mairano - *BS*
 Maissana - *SP*
 Majano - *UD*
 Malagnino - *CR*
 Malalbergo - *BO*
 Malborghetto Valbruna - *UD*
 Malcesine - *VR*
 Malè - *TN*
 Malegno - *BS*
 Maleo - *MI*
 Malesco - *NO*
 Maletto - *CT*
 Malfa - *ME*
 Malgesso - *VA*
 Malgrate - *CO*
 Malito - *CS*
 Mallare - *SV*
 Malles Venosta - *BZ*
 Malnate - *VA*
 Malo - *VI*
 Malonno - *BS*
 Malosco - *TN*
 Maltignano - *AP*
 Malvagna - *ME*
 Malvicino - *AL*
 Malvito - *CS*
 Mammola - *RC*
 Mamoiada - *NU*
 Manciano - *GR*
 Mandanici - *ME*
 Mandas - *CA*
 Mandatoriccio - *CS*
 Mandela - *ROMA*
 Mandello del Lario - *CO*
 Mandello Vitta - *NO*
 Manduria - *TA*
 Manerba del Garda - *BS*
 Manerbio - *BS*
 Manfredonia - *FG*
 Mango - *CN*
 Mangone - *CS*
 Maniace - *CT*
 Maniago - *PN*
 Manocalzati - *AV*
 Manoppello - *PE*
 Mansuè - *TV*
 Manta - *CN*
 Mantello - *SO*
 Mantova - *MN*
 Manzano - *UD*
 Manziana - *ROMA*
 Mapello - *BG*
 Mara - *SS*
 Maracalagonis - *CA*
 Maranello - *MO*
 Marano di Napoli - *NA*
 Marano di Valpolicella - *VR*
 Marano Equo - *ROMA*
 Marano Lagunare - *UD*
 Marano Marchesato - *CS*
 Marano Principato - *CS*
 Marano sul Panaro - *MO*
 Marano Ticino - *NO*
 Marano Vicentino - *VI*
 Maranzana - *AT*
 Maratea - *PZ*
 Marcallo con Casone - *MI*
 Marcaria - *MN*
 Marcedusa - *CZ*
 Marcellina - *ROMA*
 Marcellinara - *CZ*
 Marcetelli - *RI*
 Marcheno - *BS*
 Marchirolo - *VA*
 Marciana - *LI*
 Marciana Marina - *LI*
 Marcianise - *CE*
 Marciano della Chiana - *AR*
 Marcignago - *PV*
 Marcon - *VE*
 Marebbe - *BZ*
 Marene - *CN*
 Mareno di Piave - *TV*
 Marentino - *TO*
 Maretto - *AT*
 Margarita - *CN*
 Margherita di Savoia - *FG*
 Margno - *CO*
 Mariana Mantovana - *MN*
 Mariano Comense - *CO*
 Mariano del Friuli - *GO*
 Marianopoli - *CL*
 Mariglianella - *NA*
 Marigliano - *NA*
 Marina di Gioiosa Ionica - *RC*
 Marineo - *PA*
 Marino - *ROMA*
 Marlengo - *BZ*
 Marliana - *PT*
 Marmentino - *BS*
 Marmirolo - *MN*
 Marmora - *CN*
 Marnate - *VA*
 Marone - *BS*
 Maropati - *RC*
 Marostica - *VI*
 Marradi - *FI*
 Marrubiu - *OR*
 Marsaglia - *CN*
 Marsala - *TP*
 Marsciano - *PG*
 Marsico Nuovo - *PZ*
 Marsicovetere - *PZ*
 Marta - *VT*
 Martano - *LE*
 Martellago - *VE*
 Martello - *BZ*
 Martignacco - *UD*
 Martignana di Po - *CR*
 Martignano - *LE*
 Martina Franca - *TA*
 Martinengo - *BG*
 Martiniana Po - *CN*
 Martinsicuro - *TE*
 Martirano - *CZ*
 Martirano Lombardo - *CZ*
 Martis - *SS*
 Martone - *RC*
 Marudo - *MI*
 Maruggio - *TA*
 Marzabotto - *BO*
 Marzano - *PV*
 Marzano Appio - *CE*
 Marzano di Nola - *AV*
 Marzi - *CS*
 Marzio - *VA*
 Masainas - *CA*
 Masate - *MI*
 Mascali - *CT*
 Mascalucia - *CT*
 Maschito - *PZ*
 Masciago Primo - *VA*
 Maser - *TV*
 Masera - *NO*
 Maserada sul Piave - *TV*

Masera di Padova - *PD*
 Masi - *PD*
 Masio - *AL*
 Masi Torello - *FE*
 Maslianico - *CO*
 Masone - *GE*
 Mason Vicentino - *VI*
 Massa - *MS*
 Massa d'Albe - *AQ*
 Massa e Cozzile - *PT*
 Massa Fermana - *AP*
 Massa Fiscaglia - *FE*
 Massafra - *TA*
 Massalengo - *MI*
 Massa Lombarda - *RA*
 Massa Lubrense - *NA*
 Massa Marittima - *GR*
 Massa Martana - *PG*
 Massanzago - *PD*
 Massarosa - *LU*
 Massazza - *VC*
 Massello - *TO*
 Masserano - *VC*
 Massignano - *AP*
 Massimeno - *TN*
 Massimo - *SV*
 Massimo Visconti - *NO*
 Massiola - *NO*
 Masullas - *OR*
 Materica - *MC*
 Matera - *MT*
 Mathi - *TO*
 Matino - *LE*
 Matrice - *CB*
 Mattie - *TO*
 Mattinata - *FG*
 Mazara del Vallo - *TP*
 Mazzano - *BS*
 Mazzano Romano - *ROMA*
 Mazzarino - *CL*
 Mazzarrà Sant'Andrea - *ME*
 Mazzarrone - *CT*
 Mazzè - *TO*
 Mazzin - *TN*
 Mazzo di Valtellina - *SO*
 Meana di Susa - *TO*
 Meana Sardo - *NU*
 Meda - *MI*
 Mede - *PV*
 Medea - *GO*
 Medesano - *PR*
 Medicina - *BO*
 Mediglia - *MI*
 Medolago - *BG*
 Medole - *MN*
 Medolla - *MO*
 Meduna di Livenza - *TV*
 Meduno - *PN*
 Megliadino San Fidenzio - *PD*
 Megliadino San Vitale - *PD*
 Meina - *NO*
 Mel - *BL*
 Melara - *RO*
 Melazzo - *AL*
 Meldola - *FO*
 Mele - *GE*
 Melegnano - *MI*
 Melendugno - *LE*
 Meleti - *MI*
 Melfi - *PZ*
 Melicuccà - *RC*
 Melicucco - *RC*
 Melilli - *SR*
 Melissa - *CZ*

- Melissano - LE
 Melito di Napoli - NA
 Melito di Porto Salvo - RC
 Melito Irpino - AV
 Melizzano - BN
 Melle - CN
 Mello - SO
 Melpignano - LE
 Mèlina - BZ
 Melzo - MI
 Menaggio - CO
 Menarola - SO
 Menconico - PV
 Mendatica - IM
 Mendicino - CS
 Menfi - AG
 Mentana - ROMA
 Meolo - VE
 Merana - AL
 Merano - BZ
 Merate - CO
 Mercallo - VA
 Mercatello sul Metauro - PS
 Mercatino Conca - PS
 Mercato San Severino - SA
 Mercato Saraceno - FO
 Mercenasco - TO
 Mercogliano - AV
 Mereto di Tomba - UD
 Mergo - AN
 Mergozzo - NO
 Merù - ME
 Merlara - PD
 Merlino - MI
 Merone - CO
 Mesagne - BR
 Mese - SO
 Mesenzana - VA
 Mesero - MI
 Mesola - FE
 Mesoraca - CZ
 Messina - ME
 Mestrino - PD
 Meta - NA
 Meugliano - TO
 Mezzago - MI
 Mezzana - TN
 Mezzana Bigli - PV
 Mezzana Mortigliengo - VC
 Mezzana Rabattone - PV
 Mezzane di Sotto - VR
 Mezzanego - GE
 Mezzani - PR
 Mezzanino - PV
 Mezzano - TN
 Mezzegra - CO
 Mezenile - TO
 Mezzocorona - TN
 Mezzojuso - PA
 Mezzoldo - BG
 Mezzolombardo - TN
 Mezzomerico - NO
 Miagliano - VC
 Miane - TV
 Miasino - NO
 Miazina - NO
 Micigliano - RI
 Miggiano - LE
 Miglianico - CH
 Migliarino - FE
 Migliaro - FE
 Miglierina - CZ
 Miglionico - MT
- Mignanego - GE
 Mignano Monte Lungo - CE
 Milano - MI
 Milazzo - ME
 Milena - CL
 Mileto - CZ
 Milis - OR
 Militello in Val di Catania - CT
 Militello Rosmarino - ME
 Millesimo - SV
 Milo - CT
 Milzano - BS
 Mineo - CT
 Minerbe - VR
 Minerbio - BO
 Minervino di Lecce - LE
 Minervino Murge - BA
 Minori - SA
 Minturno - LT
 Minucciano - LU
 Mioglia - SV
 Mira - VE
 Mirabella Eclano - AV
 Mirabella Imbaccari - CT
 Mirabello - FE
 Mirabello Monferrato - AL
 Mirabello Sannitico - CB
 Miradolo Terme - PV
 Miranda - IS
 Mirandola - MO
 Mirano - VE
 Mirto - ME
 Misano Adriatico - FO
 Misano di Gera d'Adda - BG
 Misilmeri - PA
 Misinto - MI
 Missaglia - CO
 Missanello - PZ
 Misterbianco - CT
 Mistretta - ME
 Moasca - AT
 Moconesi - GE
 Modena - MO
 Modica - RG
 Modigliana - FO
 Modolo - NU
 Modugno - BA
 Moena - TN
 Moggio - CO
 Moggio Udinese - UD
 Moglia - MN
 Mogliano - MC
 Mogliano Veneto - TV
 Mogorella - OR
 Mogoro - OR
 Moiano - BN
 Moimacco - UD
 Moio Alcantara - ME
 Moio de' Calvi - BG
 Moio della Civitella - SA
 Moiola - CN
 Mola di Bari - BA
 Molare - AL
 Molazzana - LU
 Molfetta - BA
 Molina Aterno - AQ
 Molina di Ledro - TN
 Molinara - BN
 Molinella - BO
 Molini di Triora - IM
 Molino dei Torti - AL
 Molise - CB
 Moliterno - PZ
- Mollia - FC
 Molochio - RC
 Molteno - CO
 Moltrasio - CO
 Molvena - VI
 Molveno - TN
 Mombaldone - AT
 Mombarcaro - CN
 Mombaroccolo - PS
 Mombaruzzo - AT
 Mombasiglio - CN
 Mombello di Torino - TO
 Mombello Monferrato - AL
 Mombercelli - AT
 Momo - NO
 Mompantero - TO
 Mompeo - RI
 Momperone - AL
 Monacilioni - CB
 Monale - AT
 Monasterace - RC
 Monastero Bormida - AT
 Monastero di Lanzo - TO
 Monastero di Vasco - CN
 Monasterolo Casotto - CN
 Monasterolo del Castello - BG
 Monasterolo di Savigliano - CN
 Monastier di Treviso - TV
 Monastir - CA
 Moncalieri - TO
 Moncalvo - AT
 Moncenisio - TO
 Moncestino - AL
 Monchiero - CN
 Monchio delle Corti - PR
 Monclassico - TN
 Moncrivello - VC
 Moncucco Torinese - AT
 Mondaino - FO
 Mondavio - PS
 Mondolfo - PS
 Mondovì - CN
 Mondragone - CE
 Mongeglia - GE
 Monesiglio - CN
 Monfalcone - GO
 Monforte d'Alba - CN
 Monforte San Giorgio - ME
 Monfumo - TV
 Mongardino - AT
 Monghidoro - BO
 Mongiana - CZ
 Mongiardino Ligure - AL
 Mongiuffi Melia - ME
 Mongrando - FC
 Mongrassano - CS
 Monguelfo - BZ
 Monguzzo - CO
 Moniga del Garda - BS
 Monleale - AL
 Monno - BS
 Monopoli - BA
 Monreale - PA
 Monrupino - TS
 Monsampietro Morico - AP
 Monsampolo del Tronto - AP
 Monsano - AN
 Monselice - PD
 Monsummano Terme - PT
 Montà - CN
 Montabone - AT
 Montacuto - AL
 Montafia - AT
- Montagano - CB
 Montagna - BZ
 Montagna in Valtellina - SO
 Montagnana - PD
 Montagnareale - ME
 Montagne - TN
 Montaguto - AV
 Montaione - FI
 Montalbano Elicona - ME
 Montalbano Ionico - MT
 Montalcino - SI
 Montaldeo - AL
 Montaldo Bormida - AL
 Montaldo di Mondovì - CN
 Montaldo Roero - CN
 Montaldo Scarampi - AT
 Montaldo Torinese - TO
 Montale - PT
 Montalenghe - TO
 Montallegro - AG
 Montalto delle Marche - AP
 Montalto di Castro - VT
 Montalto Dora - TO
 Montalto Ligure - IM
 Montalto Pavese - PV
 Montalto Uffugo - CS
 Montanaro - TO
 Montanaso Lombardo - MI
 Montanera - CN
 Montano Antilia - SA
 Montano Lucino - CO
 Montappone - AP
 Montaquila - IS
 Montasola - RI
 Montauro - CZ
 Montazzoli - CH
 Monte Argentario - GR
 Montebello della Battaglia - PV
 Montebello di Bertona - PE
 Montebello Ionico - RC
 Montebello sul Sangro - CH
 Montebello Vicentino - VI
 Montebelluna - TV
 Montebruno - GE
 Montebuono - RI
 Montecalvo in Foglia - PS
 Montecalvo Irpino - AV
 Montecalvo Versiggia - PV
 Montecarlo - LU
 Montecarotto - AN
 Montecassiano - MC
 Montecastello - AL
 Monte Castello di Vibio - PG
 Montecastrilli - TR
 Montecatini-Terme - PT
 Montecatini Val di Cecina - PI
 Monte Cavallo - MC
 Montecchia di Crosara - VR
 Montecchio - TR
 Montecchio Emilia - RE
 Montecchio Maggiore - VI
 Montecchio Precalcino - VI
 Monte Cerignone - PS
 Montechiaro d'Acqui - AL
 Montechiaro d'Asti - AT
 Montechiarugolo - PR
 Monteciccardo - PS
 Montecifone - CB
 Monte Colombo - FO
 Montecompatri - ROMA
 Montecopiolo - PS
 Montecorice - SA
 Montecorvino Pugliano - SA

Montecorvino Rovella - SA
 Montecosaro - MC
 Monte Cremasco - CR
 Montecrestese - NO
 Montecreto - MO
 Monte di Malo - VI
 Montedinove - AP
 Monte di Procida - NA
 Montedoro - CL
 Montefalcione - AV
 Montefalco - PG
 Montefalcone Appennino - AP
 Montefalcone di Val Fortore - BN
 Montefalcone nel Sannio - CB
 Montefano - MC
 Montefelcino - PS
 Monteferrante - CH
 Montefiascone - VT
 Montefino - TE
 Montefiore Conca - FO
 Montefiore dell'Asso - AP
 Montefiorino - MO
 Monteflavio - ROMA
 Monteforte Cilento - SA
 Monteforte d'Alpone - VR
 Monteforte Irpino - AV
 Montefortino - AP
 Montefranco - TR
 Montefredane - AV
 Montefusco - AV
 Montegabbione - TR
 Montegalda - VI
 Montegaldella - VI
 Montegallo - AP
 Monte Giberto - AP
 Montegioco - AL
 Montegiordano - CS
 Montegiorgio - AP
 Montegrano - AP
 Montegradolfo - FO
 Monte Grimano - PS
 Montegrino-Valtravaglia - VA
 Montegrosso d'Asti - AT
 Montegrosso Pian Latte - IM
 Montegrotto Terme - PD
 Montecias - TA
 Monte Isola - BS
 Montelabbate - PS
 Montelanico - ROMA
 Montelapiano - CH
 Monteleone di Fermo - AP
 Monteleone di Puglia - FG
 Monteleone di Spoleto - PG
 Monteleone d'Orvieto - TR
 Monteleone Rocca Doria - SS
 Monteleone Sabino - RI
 Montelepre - PA
 Montelibretti - ROMA
 Montella - AV
 Montello - BG
 Montelongo - CB
 Montelparo - AP
 Montelupo Albese - CN
 Montelupo Fiorentino - FI
 Montelupone - MC
 Montemaggiore al Metauro - PS
 Montemaggiore Belsito - PA
 Montemagno - AT
 Montemale di Cuneo - CN
 Montemarano - AV
 Montemarciano - AN
 Monte Marenzo - BG
 Montemarzino - AL

Montemesola - TA
 Montemezzo - CO
 Montemignaio - AR
 Montemileto - AV
 Montemilone - PZ
 Montemitro - CB
 Montemonaco - AP
 Montemurlo - FI
 Montemurro - PZ
 Montenars - UD
 Montenero di Bisaccia - CB
 Montenerodomo - CH
 Montenero Sabino - RI
 Montenero Val Cocchiara - IS
 Monteodorisio - CH
 Montepaone - CZ
 Monteparano - TA
 Monte Porzio - PS
 Monte Porzio Catone - ROMA
 Monteprandone - AP
 Montepulciano - SI
 Monterado - AN
 Monterchi - AR
 Montereale - AQ
 Montereale Valcellina - PN
 Montenzio - BO
 Monteriggioni - SI
 Monte Rinaldo - AP
 Monte Roberto - AN
 Monteroduni - IS
 Monte Romano - VT
 Monteroni d'Arbia - SI
 Monteroni di Lecce - LE
 Monterosi - VT
 Monterosso al Mare - SP
 Monterosso Almo - RG
 Monterosso Calabro - CZ
 Monterosso Grana - CN
 Monterotondo - ROMA
 Monterotondo Marittimo - GR
 Monterubbiano - AP
 Monte San Biagio - LT
 Monte San Giacomo - SA
 Monte San Giovanni Campano - FR
 Monte San Giovanni in Sabina - RI
 Monte San Giusto - MC
 Monte San Martino - MC
 Montesano Salentino - LE
 Montesano sulla Marcellana - SA
 Monte San Pietrangeli - AP
 Monte San Pietro - BO
 Monte San Savino - AR
 Monte Santa Maria Tiberina - PG
 Monte Sant'Angelo - FG
 Monte San Vito - AN
 Montesarchio - BN
 Montescaglioso - MT
 Montescano - PV
 Montescheno - NO
 Montescudaio - PI
 Montescudo - FO
 Montese - MO
 Montesegale - PV
 Montesilvano - PE
 Montespertoli - FI
 Monteu da Po - TO
 Monte Urano - AP
 Monteuro - CN
 Montevaro - AG
 Montevarchi - AR
 Montevecchia - CO

Montevoglio - BO
 Monteverde - AV
 Monteverdi Marittimo - PI
 Monteviale - VI
 Monte Vidon Combatte - AP
 Monte Vidon Corrado - AP
 Montezemolo - CN
 Monti - SS
 Montiano - FO
 Monticelli Brusati - BS
 Monticelli d'Ongina - PC
 Monticelli Pavese - PV
 Monticello - CO
 Monticello Conte Otto - VI
 Monticello d'Alba - CN
 Montichiari - BS
 Monticiano - SI
 Montieri - GR
 Montiglio - AT
 Montignoso - MS
 Montirone - BS
 Montjovet - AO
 Montodine - CR
 Montoggio - GE
 Montone - PG
 Montopoli di Sabina - RI
 Montopoli in Val d'Arno - PI
 Montorfano - CO
 Montorio al Vomano - TE
 Montorio nei Frentani - CB
 Montorio Romano - ROMA
 Montoro Inferiore - AV
 Montoro Superiore - AV
 Montorso Vicentino - VI
 Montottone - AP
 Montresta - NU
 Montù Beccaria - PV
 Monvalle - VA
 Monza - MI
 Monzambano - MN
 Monzuno - BO
 Morano Calabro - CS
 Morano sul Po - AL
 Moransengo - AT
 Moraro - GO
 Morazzone - VA
 Morbegno - SO
 Morbellio - AL
 Morciano di Leuca - LE
 Morciano di Romagna - FO
 Morcone - BN
 Mordano - BO
 Morengo - BG
 Mores - SS
 Moresco - AP
 Moretta - CN
 Morfasso - PC
 Morgano - TV
 Morgex - AO
 Morgongiori - OR
 Mori - TN
 Moriago della Battaglia - TV
 Moricone - ROMA
 Morigerati - SA
 Morimondo - MI
 Morino - AQ
 Moriondo Torinese - TO
 Morlupo - ROMA
 Mormanno - CS
 Mornago - VA
 Mornese - AL
 Mornico al Serio - BG
 Mornico Losana - PV

Morolo - FR
 Morozzo - CN
 Morra De Sanctis - AV
 Morro d'Alba - AN
 Morro d'Oro - TE
 Morrone del Sannio - CB
 Morro Reatino - RI
 Morrovalle - MC
 Morsano al Tagliamento - PN
 Morsasco - AL
 Mortara - PV
 Mortigliano - UD
 Morterone - CO
 Moruzzo - UD
 Moscazzano - CR
 Moschiano - AV
 Mosciano Sant'Angelo - TE
 Moscufo - PE
 Moso in Passiria - BZ
 Mossa - GO
 Mossano - VI
 Mosso Santa Maria - VC
 Motta Baluffi - CR
 Motta Camastra - ME
 Motta d'Afermo - ME
 Motta de' Conti - VC
 Motta di Livenza - TV
 Mottafollone - CS
 Mottalciata - VC
 Motta Montecorvino - FG
 Motta San Giovanni - RC
 Motta Santa Lucia - CZ
 Motta Sant'Anastasia - CT
 Motta Visconti - MI
 Motteggiana - MN
 Mottola - TA
 Mozzagrogna - CH
 Mozzanica - BG
 Mozzate - CO
 Mozzecane - VR
 Mozzo - BG
 Muccia - MC
 Muggia - TS
 Muggiò - MI
 Mugnano del Cardinale - AV
 Mugnano di Napoli - NA
 Mulazzano - MI
 Mulazzo - MS
 Mura - BS
 Muravera - CA
 Murazzano - CN
 Murello - CN
 Murialdo - SV
 Murisengo - AL
 Murlo - SI
 Muro Leccese - LE
 Muro Lucano - PZ
 Muros - SS
 Muscoline - BS
 Musei - CA
 Musile di Piave - VE
 Musso - CO
 Mussolente - VI
 Mussomeli - CL
 Muzzana del Turignano - UD
 Muzzano - VC

N

Nago-Torbole - TN
 Nalles - BZ
 Nanno - TN
 Nanto - VI

Napoli - *NA*
 Narbolia - *OR*
 Narcao - *CA*
 Nardò - *LE*
 Nardodipace - *CZ*
 Narni - *TR*
 Naro - *AG*
 Narzole - *CN*
 Nasino - *SV*
 Naso - *ME*
 Naturno - *BZ*
 Nave - *BS*
 Nave' San Rocco - *TN*
 Navelli - *AQ*
 Naz Sciaves - *BZ*
 Nazzano - *ROMA*
 Ne - *GE*
 Nebbiuno - *NO*
 Negrar - *VR*
 Neirone - *GE*
 Neive - *CN*
 Nembro - *BG*
 Nemi - *ROMA*
 Nemoli - *PZ*
 Neoneli - *OR*
 Nepi - *VT*
 Nereto - *TE*
 Nerola - *ROMA*
 Nervesa della Battaglia - *TV*
 Nerviano - *MI*
 Nespolo - *RI*
 Nesso - *CO*
 Netro - *VC*
 Nettuno - *ROMA*
 Neviano - *LE*
 Neviano degli Arduini - *PR*
 Neviglie - *CN*
 Niardo - *BS*
 Nibbiano - *PC*
 Nibbiola - *NO*
 Nibionno - *CO*
 Nichelino - *TO*
 Nicolosi - *CT*
 Nicorvo - *PV*
 Nicosia - *EN*
 Nicotera - *CZ*
 Niella Belbo - *CN*
 Niella Tanaro - *CN*
 Nimis - *UD*
 Niscemi - *CL*
 Nissoria - *EN*
 Nizza di Sicilia - *ME*
 Nizza Monferrato - *AT*
 Noale - *VE*
 Noasca - *TO*
 Nocara - *CS*
 Nocchiano - *FE*
 Nocera Inferiore - *SA*
 Nocera Superiore - *SA*
 Nocera Tirinese - *CZ*
 Nocera Umbra - *PG*
 Noceto - *PR*
 Noci - *BA*
 Nociglia - *LE*
 Noepoli - *PZ*
 Nogara - *VR*
 Nogaredo - *TN*
 Nogarole Rocca - *VR*
 Nogarole Vicentino - *VI*
 Noicattaro - *BA*
 Nola - *NA*
 Nole - *TO*
 Noli - *SV*

Nomaglio - *TO*
 Nomi - *TN*
 Nonantola - *MO*
 None - *TO*
 Nonio - *NO*
 Noragugume - *NU*
 Norbello - *DR*
 Norcia - *PG*
 Norma - *LT*
 Nosate - *MI*
 Notaresco - *TE*
 Noto - *SR*
 Novafeltria - *PS*
 Novaledo - *TN*
 Novalesa - *TO*
 Nova Levante - *BZ*
 Nova Milanese - *MI*
 Nova Ponente - *BZ*
 Novara - *NO*
 Novara di Sicilia - *ME*
 Nova Siri - *MT*
 Novate Mezzola - *SO*
 Novate Milanese - *MI*
 Nove - *VI*
 Novedrate - *CO*
 Novellara - *RE*
 Novello - *CN*
 Noventa di Piave - *VE*
 Noventa Padovana - *PD*
 Noventa Vicentina - *VI*
 Novi di Modena - *MO*
 Noviglio - *MI*
 Novi Ligure - *AL*
 Novi Velia - *SA*
 Novoli - *LE*
 Nucetto - *CN*
 Nuggedu di San Nicolò - *SS*
 Nuggedu Santa Vittoria - *OR*
 Nule - *SS*
 Nulvi - *SS*
 Numana - *AN*
 Nuoro - *NU*
 Nurachi - *OR*
 Nuragus - *NU*
 Nurallao - *NU*
 Nuraminis - *CA*
 Nureci - *OR*
 Nurri - *NU*
 Nus - *AO*
 Nusco - *AV*
 Nuvolento - *BS*
 Nuvolera - *BS*
 Nuxis - *CA*

O

Occhieppo Inferiore - *VC*
 Occhieppo Superiore - *VC*
 Occhiobello - *RO*
 Occimiano - *AL*
 Ocre - *AQ*
 Odalengo Grande - *AL*
 Odalengo Piccolo - *AL*
 Oderzo - *TV*
 Odolo - *BS*
 Ofena - *AQ*
 Offagna - *AN*
 Offanengo - *CR*
 Offida - *AP*
 Offlaga - *BS*
 Oggebbio - *NO*
 Oggiona con Santo Stefano - *VA*

Oggiono - *CO*
 Oglianico - *TO*
 Ogliastrò Cilento - *SA*
 Olbia - *SS*
 Olcenengo - *VC*
 Oldenico - *VC*
 Oleggio - *NO*
 Oleggio Castello - *NO*
 Olevano di Lomellina - *PV*
 Olevano Romano - *ROMA*
 Olevano sul Tusciano - *SA*
 Olgiate Comasco - *CO*
 Olgiate Molgora - *CO*
 Olgiate Olona - *VA*
 Olginiate - *CO*
 Oliena - *NU*
 Olivadi - *CZ*
 Oliva Gessi - *PV*
 Oliveri - *ME*
 Oliveto Citra - *SA*
 Oliveto Lario - *CO*
 Oliveto Lucano - *MT*
 Olivetta San Michele - *IM*
 Olivola - *AL*
 Ollastra Simaxis - *OR*
 Ollolai - *NU*
 Ollomont - *AO*
 Olmedo - *SS*
 Olmeneta - *CR*
 Olmo al Brembo - *BG*
 Olmo Gentile - *AT*
 Oltre il Colle - *BG*
 Oltressenda Alta - *BG*
 Oltrona di San Mamette - *CO*
 Olzai - *NU*
 Ome - *BS*
 Omegna - *NO*
 Omignano - *SA*
 Onani - *NU*
 Onano - *VT*
 Oncino - *CN*
 Oneta - *BG*
 Onifai - *NU*
 Oniferi - *NU*
 Onore - *BG*
 Ono San Pietro - *BS*
 Onzo - *SV*
 Opera - *MI*
 Opi - *AQ*
 Oppeano - *VR*
 Oppido Lucano - *PZ*
 Oppido Mamertina - *RC*
 Ora - *BZ*
 Oranj - *NU*
 Oratino - *CB*
 Orbassano - *TO*
 Orbetello - *GR*
 Orciano di Pesaro - *PS*
 Orciano Pisano - *PI*
 Orco Feglino - *SV*
 Ordone - *FG*
 Orero - *GE*
 Orgiano - *VI*
 Orgosolo - *NU*
 Oria - *BR*
 Oricola - *AQ*
 Origgio - *VA*
 Orino - *VA*
 Orio al Serio - *BG*
 Orio Canavese - *TO*
 Orio Litta - *MI*
 Oriolo - *CS*
 Oriolo Romano - *VT*

Oristano - *OR*
 Ormea - *CN*
 Ormelles - *TV*
 Ornago - *MI*
 Ornavasso - *NO*
 Ornica - *BG*
 Orosei - *NU*
 Orotelli - *NU*
 Orria - *SA*
 Orroli - *NU*
 Orsago - *TV*
 Orsara Bormida - *AL*
 Orsara di Puglia - *FG*
 Orsenigo - *CO*
 Orsogna - *CH*
 Orsomarso - *CS*
 Ortaacesu - *CA*
 Orta di Atella - *CE*
 Orta Nova - *FG*
 Orta San Giulio - *NO*
 Orte - *VT*
 Ortelle - *LE*
 Ortezzano - *AP*
 Ortignano Raggiolo - *AR*
 Ortisei - *BZ*
 Ortona - *CH*
 Ortona dei Marsi - *AQ*
 Ortonovo - *SP*
 Ortovero - *SV*
 Ortucchio - *AQ*
 Ortueri - *NU*
 Orune - *NU*
 Orvieto - *TR*
 Orvinio - *RI*
 Orzinuovi - *BS*
 Orzivecchi - *BS*
 Osasco - *TO*
 Osasio - *TO*
 Oschiri - *SS*
 Osidda - *NU*
 Osligia - *SV*
 Osilo - *SS*
 Osimo - *AN*
 Osini - *NU*
 Osio Sopra - *BG*
 Osio Sotto - *BG*
 Osmate - *VA*
 Osnago - *CO*
 Osoppo - *UD*
 Ospedaletti - *IM*
 Ospedaletto - *TN*
 Ospedaletto d'Alpinolo - *AV*
 Ospedaletto Euganeo - *PD*
 Ospedaletto Lodigiano - *MI*
 Ospitale di Cadore - *BL*
 Ospitaletto - *BS*
 Ossago Lodigiano - *MI*
 Ossana - *TN*
 Ossi - *SS*
 Ossimo - *BS*
 Ossonova - *MI*
 Ossuccio - *CO*
 Ostana - *CN*
 Ostellato - *FE*
 Ostiano - *CR*
 Ostiglia - *MN*
 Ostra - *AN*
 Ostra Vetere - *AN*
 Ostuni - *BR*
 Otranto - *LE*
 Otricoli - *TR*
 Ottana - *NU*
 Ottati - *SA*

Ottaviano - *NA*
 Ottiglio - *AL*
 Ottobiano - *PV*
 Ottone - *PC*
 Oulx - *TO*
 Ovada - *AL*
 Ovaro - *UD*
 Oviglio - *AL*
 Ovindoli - *AQ*
 Ovodda - *NU*
 Oyace - *AO*
 Ozegna - *TO*
 Ozieri - *SS*
 Ozzano dell'Emilia - *BO*
 Ozzano Monferrato - *AL*
 Ozzero - *MI*

P

Pabillonis - *CA*
 Paceco - *TP*
 Pace del Mela - *ME*
 Pacentro - *AQ*
 Pachino - *SR*
 Paciano - *PG*
 Padenghe sul Garda - *BS*
 Padergnone - *TN*
 Paderna - *AL*
 Paderno d'Adda - *CO*
 Paderno del Grappa - *TV*
 Paderno Dugnano - *MI*
 Paderno Franciacorta - *BS*
 Paderno Ponchielli - *CR*
 Padova - *PD*
 Padria - *SS*
 Padula - *SA*
 Paduli - *BN*
 Paesana - *CN*
 Paese - *TV*
 Pagani - *SA*
 Paganico Sabino - *RI*
 Pagazzano - *BG*
 Pagliara - *ME*
 Paglieta - *CH*
 Pagnacco - *UD*
 Pagno - *CN*
 Pagnona - *CO*
 Pago del Vallo di Lauro - *AV*
 Pago Veiano - *BN*
 Paisco Loveno - *BS*
 Paitone - *BS*
 Paladina - *BG*
 Palagano - *MO*
 Palagianello - *TA*
 Palagiano - *TA*
 Palagonia - *CT*
 Palaia - *PI*
 Palanzano - *PR*
 Palata - *CB*
 Palau - *SS*
 Palazzago - *BG*
 Palazzo Adriano - *PA*
 Palazzo Canavese - *TO*
 Palazzo Acreide - *SR*
 Palazzolo dello Stella - *UD*
 Palazzolo sull'Oglio - *BS*
 Palazzolo Vercellese - *VC*
 Palazzo Pignano - *CR*
 Palazzo San Gervasio - *PZ*
 Palazuolo sul Senio - *FI*

Palena - *CH*
 Palermiti - *CZ*
 Palermo - *PA*
 Palestrina - *ROMA*
 Palestro - *PV*
 Paliano - *FR*
 Palizzi - *RC*
 Pallagorio - *CZ*
 Pallanzeno - *NO*
 Pallare - *SV*
 Palma Campania - *NA*
 Palma di Montechiaro - *AG*
 Palmanova - *UD*
 Palmareggi - *LE*
 Palmas Arborea - *OR*
 Palmi - *RC*
 Palmiano - *AP*
 Palmoli - *CH*
 Palo del Colle - *BA*
 Palombara Sabina - *ROMA*
 Palombaro - *CH*
 Palomonte - *SA*
 Palosco - *BG*
 Palù - *VR*
 Palù del Fersina - *TN*
 Paludi - *CS*
 Paluzza - *UD*
 Pamparato - *CN*
 Pancalieri - *TO*
 Pancarana - *PV*
 Panchià - *TN*
 Pandino - *CR*
 Panettieri - *CS*
 Panicale - *PG*
 Pannarano - *BN*
 Panni - *FG*
 Pantelleria - *TP*
 Pantigliate - *MI*
 Paola - *CS*
 Paolisi - *BN*
 Papisidero - *CS*
 Papozze - *RO*
 Parabiago - *MI*
 Parabita - *LE*
 Paratico - *BS*
 Parcines - *BZ*
 Parè - *CO*
 Parella - *TO*
 Parenti - *CS*
 Parete - *CE*
 Pareto - *AL*
 Parghelia - *CZ*
 Parlasco - *CO*
 Parma - *PR*
 Parodi Ligure - *AL*
 Paroldo - *CN*
 Parolise - *AV*
 Parona - *PV*
 Parrano - *TR*
 Parre - *BG*
 Partanna - *TP*
 Partinico - *PA*
 Paruzzaro - *NO*
 Parzanica - *BG*
 Pasian di Prato - *UD*
 Pasiano di Pordenone - *PN*
 Paspardo - *BS*
 Passerano Marmorito - *AT*
 Passignano sul Trasimeno - *PG*
 Passirano - *BS*
 Pastena - *FR*
 Pastorano - *CE*
 Pastrengo - *VR*

Pasturana - *AL*
 Pasturo - *CO*
 Paterno - *PZ*
 Paternò - *CT*
 Paterno Calabro - *CS*
 Paternopoli - *AV*
 Patrica - *FR*
 Pattada - *SS*
 Patti - *ME*
 Patù - *LE*
 Pau - *OR*
 Paularo - *UD*
 Pauli Arbarei - *CA*
 Paulilatino - *OR*
 Paullo - *MI*
 Paupisi - *BN*
 Pavarolo - *TO*
 Pavia - *PV*
 Pavia di Udine - *UD*
 Pavone Canavese - *TO*
 Pavone del Mella - *BS*
 Pavullo nel Frignano - *MO*
 Pazzano - *RC*
 Peccioli - *PI*
 Pecco - *TO*
 Pecetto di Valenza - *AL*
 Pecetto Torinese - *TO*
 Pecorara - *PC*
 Pedace - *CS*
 Pedara - *CT*
 Pedaso - *AP*
 Pedavena - *BL*
 Pedemonte - *VI*
 Pederobba - *TV*
 Pedesina - *SO*
 Peditigliano - *CS*
 Pedregno - *BG*
 Peglio - *CO*
 Peglio - *PS*
 Pegognaga - *MN*
 Peia - *BG*
 Peio - *TN*
 Pelago - *FI*
 Pella - *NO*
 Pellegrino Parmense - *PR*
 Pelizzano - *SA*
 Pello Intelvi - *CO*
 Pellizzano - *TN*
 Pelugo - *TN*
 Penango - *AT*
 Pennabilli - *PS*
 Pennadomo - *CH*
 Penna in Teverina - *TR*
 Pennapedimonte - *CH*
 Penna San Giovanni - *MC*
 Penna Sant'Andrea - *TE*
 Penne - *PE*
 Pentone - *CZ*
 Perano - *CH*
 Perarolo di Cadore - *BL*
 Perca - *BZ*
 Percile - *ROMA*
 Perdasdefogu - *NU*
 Perdaxius - *CA*
 Perdifumo - *SA*
 Perego - *CO*
 Pereto - *AQ*
 Perfugas - *SS*
 Pergine Valdarno - *AR*
 Pergine Valsugana - *TN*
 Pergola - *PS*
 Perinaldo - *IM*
 Perito - *SA*

Perledo - *CO*
 Perletto - *CN*
 Perlo - *CN*
 Perloz - *AO*
 Pernumia - *PD*
 Pero - *MI*
 Perosa Argentina - *TO*
 Perosa Canavese - *TO*
 Ferrero - *TO*
 Persico Dosimo - *CR*
 Pertengo - *VC*
 Pertica Alta - *BS*
 Pertica Bassa - *BS*
 Pertosa - *SA*
 Pertusio - *TO*
 Perugia - *PG*
 Pesaro - *PS*
 Pescaglia - *LU*
 Pescantina - *VR*
 Pescara - *PE*
 Pescarolo ed Uniti - *CR*
 Pescasseroli - *AQ*
 Pescate - *CO*
 Pesche - *IS*
 Peschici - *FG*
 Peschiera Borromeo - *MI*
 Peschiera del Garda - *VR*
 Pescia - *PT*
 Pescina - *AQ*
 Pescocostanzo - *AQ*
 Pescocolanciano - *IS*
 Pescopagano - *PZ*
 Pescopennataro - *IS*
 Pescorocchiano - *RI*
 Pesco Sannita - *BN*
 Pescosansonesco - *PE*
 Pescosolido - *FR*
 Pessano con Bormago - *MI*
 Pessina Cremonese - *CR*
 Pessineto - *TO*
 Petacciato - *CB*
 Petilia Policastro - *CZ*
 Petina - *SA*
 Petralia Soprana - *PA*
 Petralia Sottana - *PA*
 Petrella Salto - *RI*
 Petrella Tifernina - *CB*
 Petriano - *PS*
 Petriolo - *MC*
 Petritoli - *AP*
 Petrizzi - *CZ*
 Petronà - *CZ*
 Petrosino - *TP*
 Petruro Irpino - *AV*
 Pettenasco - *NO*
 Pettinengo - *VC*
 Pettineo - *ME*
 Pettoranello del Molise - *IS*
 Pettorano sul Gizio - *AQ*
 Pettorazza Grimani - *RO*
 Peveragno - *CN*
 Pezzana - *VC*
 Pezzaze - *BS*
 Pezzolo Valle Uzzone - *CN*
 Piacenza - *PC*
 Piacenza d'Adige - *PD*
 Piadena - *CR*
 Piagge - *PS*
 Piaggine - *SA*
 Piana Crixia - *SV*
 Piana degli Albanesi - *PA*
 Piana di Monte Verna - *CE*
 Pian Camuno - *BS*
 Piancastagnaio - *SI*

- Piancogno - BS
 Piandimeleto - PS
 Pian di Sco - AR
 Piane Crati - CS
 Pianella - PE
 Pianello del Lario - CO
 Pianello Val Tidone - PC
 Pianengo - CR
 Pianezza - TO
 Pianezze - VI
 Pianfei - CN
 Pianico - BG
 Pianiga - VE
 Piano di Sorrento - NA
 Pianopoli - CZ
 Pianoro - BO
 Piansano - VT
 Piantedo - SO
 Piario - BG
 Piasco - CN
 Piateda - SO
 Piatto - VC
 Piazza al Serchio - LU
 Piazza Armerina - EN
 Piazza Brembana - BG
 Piazzatorre - BG
 Piazzola sul Brenta - PD
 Piazzolo - BG
 Picciano - PE
 Picerno - PZ
 Picinisco - FR
 Pico - FR
 Piea - AT
 Piedicavallo - VC
 Piedimonte Etneo - CT
 Piedimonte Matese - CE
 Piedimonte San Germano - FR
 Piedimulera - NO
 Pigaro - PG
 Pienza - SI
 Pieranica - CR
 Pietrabbondante - IS
 Pietrabruna - IM
 Pietracamela - TE
 Pietracatella - CB
 Pietracupa - CB
 Pietradefusi - AV
 Pietra de' Giorgi - PI
 Pietraferrazzana - CH
 Pietrafitta - CS
 Pietragalla - PZ
 Pietra Ligure - SV
 Pietralunga - PG
 Pietra Marazzi - AL
 Pietramelara - CE
 Pietramontecorvino - FG
 Pietranico - PE
 Pietrapaola - CS
 Pietrapertosa - PZ
 Pietraperzia - EN
 Pietraporzio - CN
 Pietraraja - BN
 Pietrarubbia - PS
 Pietrasanta - LU
 Pietrastornina - AV
 Pietravairano - CE
 Pietrelcina - BN
 Pieve Albignola - PV
 Pieve a Nievole - PT
 Pievebovigliana - MC
 Pieve d'Alpago - BL
 Pieve del Cairo - PV
 Pieve di Bono - TN
 Pieve di Cadore - BL
 Pieve di Cento - BO
 Pieve di Coriano - MN
 Pieve di Ledro - TN
 Pieve di Soligo - TV
 Pieve di Teco - IM
 Pieve d'Olimi - CR
 Pieve Emanuele - MI
 Pieve Fissiraga - MI
 Pieve Fosciana - LU
 Pieve Ligure - GE
 Pievepelago - MO
 Pieve Porto Morone - PV
 Pieve San Giacomo - CR
 Pieve Santo Stefano - AR
 Pieve Tesino - TN
 Pieve Torina - MC
 Pieve Vergonte - NO
 Piglio - FR
 Pigna - IM
 Pignataro Interamna - FR
 Pignataro Maggiore - CE
 Pignola - PZ
 Pignone - SP
 Pigna - CO
 Pila - VC
 Pimentel - CA
 Pimonte - NA
 Pinarolo Po - PV
 Pinasca - TO
 Pincara - RO
 Pinerolo - TO
 Pineto - TE
 Pino d'Asti - AT
 Pino sulla sponda del Lago Maggiore - VA
 Pino Torinese - TO
 Pinzano al Tagliamento - PN
 Pinzolo - TN
 Piobbico - PS
 Piobesi d'Alba - CN
 Piobesi Torinese - TO
 Piode - VC
 Pioltello - MI
 Piombino - LI
 Piombino Dese - PD
 Pioraco - MC
 Piossasco - TO
 Piovà Massaia - AT
 Piove di Sacco - PD
 Piovene Rocchette - VI
 Piovera - AL
 Piozzano - PC
 Piozzo - CN
 Piraino - ME
 Pisa - PI
 Pisano - NO
 Piscina - TO
 Pisciotta - SA
 Pisogne - BS
 Pisoniano - ROMA
 Pisticci - MT
 Pistoia - PT
 Pistoletta - VC
 Pitigliano - GR
 Piubega - MN
 Piuro - SO
 Piverone - TO
 Pizzale - PV
 Pizzighettone - CR
 Pizzo - CZ
 Pizzoferrato - CH
 Pizzoli - AQ
 Pizzone - IS
 Pizzoni - CZ
 Placanica - RC
 Plataci - CS
 Platania - CZ
 Plati - RC
 Pläus - BZ
 Plesio - CO
 Ploaghe - SS
 Plodio - SV
 Pocapaglia - CN
 Pocenìa - UD
 Podenzana - MS
 Podenzano - PC
 Pofi - FR
 Poggiardo - LE
 Poggibonsi - SI
 Poggio a Caiano - FI
 Poggio Berni - FO
 Poggio Bustone - RI
 Poggio Catino - RI
 Poggiodoro - PG
 Poggiofiorito - CH
 Poggio Imperiale - FG
 Poggiomarino - NA
 Poggio Mirteto - RI
 Poggio Moiano - RI
 Poggio Nativo - RI
 Poggio Picenze - AQ
 Poggioreale - TP
 Poggio Renatico - FE
 Poggorsini - BA
 Poggio Rusco - MN
 Poggio San Lorenzo - RI
 Poggio San Marcello - AN
 Poggio Sannita - IS
 Poggio San Vicino - MC
 Poggiridenti - SO
 Pogliano Milanese - MI
 Pognana Lario - CO
 Pognano - BG
 Pugno - NO
 Poiana Maggiore - VI
 Poirino - TO
 Polaveno - BS
 Polcenigo - PN
 Polesella - RO
 Polesine Parmense - PR
 Poli - ROMA
 Polia - CZ
 Policoro - MT
 Polignano a Mare - BA
 Polinago - MO
 Polino - TR
 Polistena - RC
 Polizzi Generosa - PA
 Polla - SA
 Pollein - AO
 Pollena Trocchia - NA
 Pollenza - MC
 Pollica - SA
 Pollina - PA
 Pollone - VC
 Pollutri - CH
 Polonghera - CN
 Polpenazze del Garda - BS
 Polverara - PD
 Polverigi - AN
 Pomarance - PI
 Pomaretto - TO
 Pomarico - MT
 Pomarolo - TN
 Pomaro Monferrato - AI
 Pombia - NO
 Pomezia - ROMA
 Pomigliano d'Arco - NA
 Pompei - NA
 Pompeiana - IM
 Pompiano - BS
 Pomponesco - MN
 Pompu - OR
 Poncarale - BS
 Ponderano - VC
 Ponna - CO
 Ponsacco - PI
 Ponso - PD
 Pontassieve - FI
 Pontboset - AO
 Pont Canavese - TO
 Ponte - BN
 Pontebba - UD
 Ponte Buggianese - PT
 Pontecagnano Faiano - SA
 Pontecchio Polesine - RO
 Pontechianale - CN
 Pontecorvo - FR
 Pontecurone - AL
 Pontedassio - IM
 Ponte dell'Olio - PC
 Pontedera - PI
 Ponte di Legno - BS
 Ponte di Piave - TV
 Ponte Gardena - BZ
 Ponte in Valtellina - SO
 Ponte Lambro - CO
 Pontelandolfo - BN
 Pontelatone - CE
 Pontelongo - PD
 Ponte nelle Alpi - BI
 Ponte Nizza - PV
 Ponte Nossola - BG
 Pontenure - PC
 Ponteranica - BG
 Ponte San Nicolò - PD
 Ponte San Pietro - BG
 Pontestura - AL
 Pontevico - BS
 Pontey - AO
 Ponti - AL
 Pontida - BG
 Pontina - LT
 Pontinvrea - SV
 Pontirolo Nuovo - BG
 Ponti sul Mincio - MN
 Pontoglio - BS
 Pontremoli - MS
 Pont-Saint-Martin - AO
 Ponz - LT
 Ponzano di Fermo - AP
 Ponzano Monferrato - AL
 Ponzano Romano - ROMA
 Ponzano Veneto - TV
 Ponzone - AL
 Popoli - PE
 Poppi - AR
 Porano - TR
 Porcari - LU
 Porcia - PN
 Pordenone - PN
 Porlezza - CO
 Porrhassio - IM
 Porpetto - UD
 Porretta Terme - BO
 Portacomaro - AT
 Portalbera - PV

Porte - TO
 Portici - NA
 Portico di Caserta - CE
 Portico e San Benedetto - FO
 Portigliola - RC
 Porto Azzurro - LI
 Portobuffolè - TV
 Portocannone - CB
 Porto Ceresio - VA
 Porto Cesareo - LE
 Porto Empedocle - AG
 Portoferraio - LI
 Portofino - GE
 Portogruaro - VE
 Portomaggiore - FE
 Porto Mantovano - MN
 Portopalo di Capo Passero - SR
 Porto Recanati - MC
 Porto San Giorgio - AP
 Porto Sant'Elpidio - AP
 Portoscuso - CA
 Porto Tolle - RO
 Porto Torres - SS
 Porto Valtravaglia - VA
 Portovenere - SP
 Portula - VC
 Posada - NU
 Posina - VI
 Positano - SA
 Possagno - TV
 Posta - RI
 Posta Fibreno - FR
 Postal - BZ
 Postalesio - SO
 Postiglione - SA
 Postua - VC
 Potenza - PZ
 Potenza Picena - MC
 Pove del Grappa - VI
 Povegliano - TV
 Povegliano Veronese - VR
 Poviglio - RE
 Povoletto - UD
 Pozza di Fassa - TN
 Pozzaglia Sabino - RI
 Pozzaglio ed Uniti - CR
 Pozzallo - RG
 Pozzilli - IS
 Pozzo d'Adda - MI
 Pozzolengo - BS
 Pozzoleone - VI
 Pozzol Groppo - AL
 Pozzolo Formigaro - AL
 Pozzomaggiore - SS
 Pozzonovo - PD
 Pozzuoli - NA
 Pozzuolo del Friuli - UD
 Pozzuolo Martesana - MI
 Pradalunga - BG
 Pradamano - UD
 Pradives - CN
 Pragelato - TO
 Praia a Mare - CS
 Praiano - SA
 Pralboino - BS
 Prali - TO
 Pralormo - TO
 Pralungo - VC
 Pramaggiore - VE
 Pramollo - TO
 Prarolo - VC
 Prarostino - TO
 Prasco - AL

Prascorsano - TO
 Praso - TN
 Prata Camportaccio - SO
 Prata d'Ansidonia - AQ
 Prata di Pordenone - PN
 Prata di Principato Ultra - AV
 Prata Sannita - CE
 Pratella - CE
 Pratiglione - TO
 Prato - FI
 Prato allo Stelvio - BZ
 Prato Carnico - UD
 Pratola Peligna - AQ
 Pratola Serra - AV
 Prato Sesia - NO
 Pratovecchio - AR
 Pravisdomini - PN
 Pray - VC
 Prazzo - CN
 Prececnicco - UD
 Preci - PG
 Predappio - FO
 Predazzo - TN
 Predoi - BZ
 Predore - BG
 Predosa - AL
 Preganziol - TV
 Pregnana Milanese - MI
 Prelà - IM
 Premana - CO
 Premariacco - UD
 Premeno - NO
 Premia - NO
 Premilcuore - FO
 Premolo - BG
 Premosello-Chiovena - NO
 Preone - UD
 Preore - TN
 Prepotto - UD
 Pré-Saint-Didier - AO
 Preseglie - BS
 Presezano - CE
 Presezzo - BG
 Presicce - LE
 Pressana - VR
 Prestine - BS
 Pretoro - CH
 Prevalle - BS
 Prezza - AQ
 Prezzo - TN
 Priero - CN
 Prignano Cilento - SA
 Prignano sulla Secchia - MO
 Primaluna - CO
 Priocca - CN
 Priola - CN
 Priolo Gargallo - SR
 Priverno - LT
 Prizzi - PA
 Proceno - VT
 Procida - NA
 Propata - GE
 Proserpio - CO
 Prossedi - LT
 Provglio d'Iseo - BS
 Provglio Val Sabbia - BS
 Proves - BZ
 Provvidenti - CB
 Prunetto - CN
 Puegnago sul Garda - BS
 Puglianello - BN
 Pula - CA
 Pulfero - UD
 Pulsano - TA

Pumenengo - BG
 Puos d'Alpago - BL
 Pusiano - CO
 Putifigari - SS
 Putignano - BA

Q

Quadrelle - AV
 Quadri - CH
 Quagliuzzo - TO
 Qualiano - NA
 Quaranti - AT
 Quaregna - VC
 Quargnento - AL
 Quarna Sopra - NO
 Quarna Sotto - NO
 Quarona - VC
 Quarrata - PT
 Quart - AO
 Quarto - NA
 Quarto d'Altino - VE
 Quartu Sant'Elena - CA
 Quassolo - TO
 Quattordio - AL
 Quattro Castella - RE
 Quero - BL
 Quiliano - SV
 Quincinetto - TO
 Quindici - AV
 Quingentole - MN
 Quintano - CR
 Quinto di Treviso - TV
 Quinto Vercellese - VC
 Quinto Vicentino - VI
 Quinzano d'Oglio - BS
 Quistello - MN
 Quittengo - VC

R

Rabbi - TN
 Racale - LE
 Racalmuto - AG
 Racconigi - CN
 Raccuja - ME
 Racines - BZ
 Radda in Chianti - SI
 Raddusa - CT
 Radicofani - SI
 Radicondoli - SI
 Raffadali - AG
 Ragogna - UD
 Ragoli - TN
 Ragusa - RG
 Raiano - AQ
 Ramacca - CT
 Ramiseto - RE
 Ramponio Verna - CO
 Rancio Valcuvia - VA
 Ranco - VA
 Randazzo - CT
 Ranica - BG
 Ranzanico - BG
 Ranzo - IM
 Rapagnano - AP
 Rapallo - GE
 Rapino - CH
 Rapolano Terme - SI
 Rapolla - PZ
 Rapone - PZ
 Rassa - VC
 Rasun Anterselva - BZ
 Rasura - SO
 Ravanusa - AG
 Ravarino - MO
 Ravascietto - UD
 Ravello - SA
 Ravenna - RA
 Raveo - UD
 Raviscanina - CE
 Re - NO
 Rea - PV
 Realmonte - AG
 Reana del Roiale - UD
 Reano - TO
 Recale - CE
 Recanati - MC
 Recco - GE
 Kecetto - NO
 Recoaro Terme - VI
 Redavalle - PV
 Redonesco - MN
 Refrancore - AT
 Refrontolo - TV
 Regalbuto - EN
 Reggello - FI
 Reggio di Calabria - RC
 Reggiolo - RE
 Reggio nell'Emilia - RE
 Reimo - BN
 Reitano - ME
 Remanzacco - UD
 Remedello - BS
 Renate - MI
 Rende - CS
 Renon - BZ
 Resana - TV
 Rescaldina - MI
 Resia - UD
 Resiutta - UD
 Resuttano - CL
 Retorbido - PV
 Revello - CN
 Revere - MN
 Revigliasco d'Asti - AT
 Revine Lago - TV
 Revò - TN
 Rezzago - CO
 Rezzato - BS
 Rezzo - IM
 Rezzoaglio - GE
 Rhêmes-Notre-Dame - AO
 Rhêmes-Saint-Georges - AO
 Rho - MI
 Riace - RC
 Rialto - SV
 Riano - ROMA
 Riardo - CE
 Ribera - AG
 Ribordone - TO
 Ricadi - CZ
 Ricaldone - AL
 Riccia - CB
 Riccione - FO
 Riccò del Golfo di Spezia - SP
 Ricengo - CR
 Ricigliano - SA
 Riese Pio X - TV
 Rieti - CL
 Rieti - RI
 Rifiano - BZ
 Riffredo - CN

- Rignano Flaminio - *ROMA*
 Rignano Garganico - *FG*
 Rignano sull'Arno - *FI*
 Rigolato - *UD*
 Rima San Giuseppe - *VC*
 Rimasco - *VC*
 Rimella - *VC*
 Rimini - *FO*
 Rio di Pusteria - *BZ*
 Riofreddo - *ROMA*
 Riola Sardo - *OR*
 Riolo Terme - *RA*
 Riolunato - *MO*
 Riomaggiore - *SP*
 Rio Marina - *LI*
 Rio nell'Elba - *LI*
 Rionero in Vulture - *PZ*
 Rionero Sannitico - *IS*
 Rio Saliceto - *RE*
 Ripabottoni - *CB*
 Ripacandida - *PZ*
 Ripalimosano - *CB*
 Ripalta Arpina - *CR*
 Ripalta Cremasca - *CR*
 Ripalta Guerinca - *CR*
 Riparbella - *PI*
 Ripa Teatina - *CH*
 Ripatransone - *AP*
 Ripe - *AN*
 Ripe San Ginesio - *MC*
 Ripi - *FR*
 Riposto - *CT*
 Rittana - *CN*
 Riva del Garda - *TN*
 Riva di Solto - *BG*
 Rivalba - *TO*
 Riva Ligure - *IM*
 Rivalta Bormida - *AL*
 Rivalta di Torino - *TO*
 Rivamonte Agordino - *BL*
 Rivanazzano - *PV*
 Riva presso Chieri - *TO*
 Rivara - *TO*
 Rivarolo Canavese - *TO*
 Rivarolo del Re ed Uniti - *CR*
 Rivarolo Mantovano - *MN*
 Rivarone - *AL*
 Rivarossa - *TO*
 Riva Valdobbia - *VC*
 Riva - *VC*
 Rive d'Arcano - *UD*
 Rivello - *PZ*
 Rivergaro - *PC*
 Rivignano - *UD*
 Rivisondoli - *AQ*
 Rivodutri - *RI*
 Rivoli - *TO*
 Rivoli Veronese - *VR*
 Rivolta d'Adda - *CR*
 Rizziconi - *RC*
 Roana - *VI*
 Roaschia - *CN*
 Roascio - *CN*
 Roasio - *VC*
 Roatto - *AT*
 Robassomero - *TO*
 Robbiate - *CO*
 Robbio - *PV*
 Robecchetto con Induno - *MI*
 Robecco d'Oglio - *CR*
 Robecco Pavese - *PV*
 Robecco sul Naviglio - *MI*
 Robella - *AT*
 Robilante - *CN*
 Roburent - *CN*
 Roccabascerana - *AV*
 Roccabernarda - *CZ*
 Roccabianca - *PR*
 Roccabruna - *CN*
 Rocca Canavese - *TO*
 Rocca Canterano - *ROMA*
 Rocccasale - *AQ*
 Rocca Cigliè - *CN*
 Rocca d'Arazzo - *AT*
 Rocca d'Arce - *FR*
 Roccadaspide - *SA*
 Rocca de' Baldi - *CN*
 Rocca de' Giorgi - *PV*
 Rocca d'Evandro - *CE*
 Rocca di Botte - *AQ*
 Rocca di Cambio - *AQ*
 Rocca di Cave - *ROMA*
 Rocca di Mezzo - *AQ*
 Rocca di Neto - *CZ*
 Rocca di Papa - *ROMA*
 Roccaforita - *ME*
 Roccafluvione - *AP*
 Roccaforte del Greco - *RC*
 Roccaforte Ligure - *AL*
 Roccaforte Mondovì - *CN*
 Roccaforzata - *TA*
 Roccafranca - *BS*
 Roccagiovine - *ROMA*
 Roccagloriosa - *SA*
 Roccagorga - *LT*
 Rocca Grimalda - *AL*
 Rocca Imperiale - *CS*
 Roccalbegna - *GR*
 Roccalumera - *ME*
 Roccamandolfi - *IS*
 Rocca Massima - *LT*
 Roccamena - *PA*
 Roccamonfina - *CE*
 Roccamontepiano - *CH*
 Roccamorice - *PE*
 Roccanova - *PZ*
 Roccantica - *RI*
 Roccapalumba - *PA*
 Rocca Pia - *AQ*
 Roccapiemonte - *SA*
 Rocca Pietore - *BL*
 Rocca Priora - *ROMA*
 Roccarainola - *NA*
 Roccaraso - *AQ*
 Roccaromana - *CE*
 Rocca San Casciano - *FO*
 Rocca San Felice - *AV*
 Rocca San Giovanni - *CH*
 Rocca Santa Maria - *TE*
 Rocca Santo Stefano - *ROMA*
 Roccascalegna - *CH*
 Roccasecca - *FR*
 Roccasecca dei Volsci - *LT*
 Roccasicura - *IS*
 Rocca Sinibalda - *RI*
 Roccasparvera - *CN*
 Roccaspinalveti - *CH*
 Roccastrada - *GR*
 Rocca Susella - *PV*
 Roccavaldina - *ME*
 Roccaverano - *AT*
 Roccavignale - *SV*
 Roccavione - *CN*
 Roccavivara - *CB*
 Roccella Ionica - *RC*
 Roccella Valdemone - *ME*
 Rocchetta a Volturno - *IS*
 Rocchetta Belbo - *CN*
 Rocchetta di Vara - *SP*
 Rocchetta e Croce - *CE*
 Rocchetta Ligure - *AL*
 Rocchetta Nervina - *IM*
 Rocchetta Palafea - *AT*
 Rocchetta Sant'Antonio - *FG*
 Rocchetta Tanaro - *AT*
 Rodano - *MI*
 Roddi - *CN*
 Roddino - *CN*
 Rodello - *CN*
 Rodengo - *BZ*
 Rodengo-Saiano - *BS*
 Roderò - *CO*
 Rodi Garganico - *FG*
 Rodigo - *MN*
 Rodi Milici - *ME*
 Roè Volciano - *BS*
 Ro Ferrarese - *FE*
 Rofrano - *SA*
 Rogeno - *CO*
 Roggiano Gravina - *CS*
 Roghudi - *RC*
 Rogliano - *CS*
 Rognano - *PV*
 Rogno - *BG*
 Rogolo - *SO*
 Roiate - *ROMA*
 Roio del Sangro - *CH*
 Roisan - *AO*
 Roiletto - *TO*
 Rolo - *RE*
 Roma - *ROMA*
 Romagnano al Monte - *SA*
 Romagnano Sesia - *NO*
 Romagnese - *PV*
 Romallo - *TN*
 Romana - *SS*
 Romanengo - *CR*
 Romano Canavese - *TO*
 Romano d'Ezzelino - *VI*
 Romano di Lombardia - *BG*
 Romans d'Isonzo - *GO*
 Rombiolo - *CZ*
 Romeno - *TN*
 Romentino - *NO*
 Rometta - *ME*
 Ronago - *CO*
 Roncà - *VR*
 Roncade - *TV*
 Roncadelle - *BS*
 Roncaro - *PV*
 Roncegno - *TN*
 Roncello - *MI*
 Ronchi Valsugana - *TN*
 Ronchi dei Legionari - *GO*
 Ronchis - *UD*
 Ronciglione - *VT*
 Ronco all'Adige - *VR*
 Roncobello - *BG*
 Ronco Biellese - *VC*
 Ronco Briantino - *MI*
 Ronco Canavese - *TO*
 Roncoferraro - *MN*
 Roncofreddo - *FO*
 Roncola - *BG*
 Roncone - *TN*
 Ronco Scrivia - *GE*
 Rondanina - *GE*
 Rondissone - *TO*
 Ronsecco - *VC*
 Ronzo-Chienis - *TN*
 Ronzone - *TN*
 Roppolo - *VC*
 Rorà - *TO*
 Rosà - *VI*
 Rosarno - *RC*
 Rosasco - *PV*
 Rosate - *MI*
 Rosazza - *VC*
 Rosciano - *PE*
 Roscigno - *SA*
 Rose - *CS*
 Rosello - *CH*
 Roseto Capo Spulico - *CS*
 Roseto degli Abruzzi - *TE*
 Roseto Valfortore - *FG*
 Rosignano Marittimo - *LI*
 Rosignano Monferrato - *AL*
 Rosolina - *RO*
 Rosolini - *SR*
 Rosora - *AN*
 Rossa - *VC*
 Rossana - *CN*
 Rossano - *CS*
 Rossano Veneto - *VI*
 Rossiglione - *GE*
 Rosta - *TO*
 Rota d'Imagna - *BG*
 Rota Greca - *CS*
 Rotella - *AP*
 Rotello - *CB*
 Rotonda - *PZ*
 Rotondella - *MT*
 Rotondi - *AV*
 Rottofreno - *PC*
 Rotzo - *VI*
 Roure - *TO*
 Rovagnate - *CO*
 Rovasenda - *VC*
 Rovato - *BS*
 Rovegno - *GE*
 Rovellasca - *CO*
 Rovello Porro - *CO*
 Roverbella - *MN*
 Roverchiara - *VR*
 Roverè della Luna - *TN*
 Roveredo di Guà - *VR*
 Roveredo in Piano - *PN*
 Rovereto - *TN*
 Roverè Veronese - *VR*
 Rovescala - *PV*
 Rovetta - *BG*
 Roviano - *ROMA*
 Rovigo - *RO*
 Rovito - *CS*
 Rovolon - *PD*
 Rozzano - *MI*
 Rubano - *PD*
 Rubiana - *TO*
 Rubiera - *RE*
 Ruda - *UD*
 Rudiano - *BS*
 Rueglio - *TO*
 Ruffano - *LE*
 Ruffa - *CN*
 Ruffrè - *TN*
 Rufina - *FI*
 Ruinas - *OR*
 Ruino - *PV*
 Rumo - *TN*
 Ruoti - *PZ*
 Russi - *RA*
 Rutigliano - *BA*

Rùtino - SA
 Ruviano - CE
 Ruvo del Monte - PZ
 Ruvo di Puglia - BA

S

Sabaudia - LT
 Sabbia - VC
 Sabbio Chiese - BS
 Sabbioneta - MN
 Sacco - SA
 Saccolongo - PD
 Sacile - PN
 Sacrofano - ROMA
 Sadali - NU
 Sagama - NU
 Sagliano Micca - VC
 Sagrado - GO
 Sagron Mis - TN
 Saint-Christophe - AO
 Saint-Denis - AO
 Saint-Marcel - AO
 Saint-Nicolas - AO
 Saint-Oyen - AO
 Saint-Pierre - AO
 Saint-Rhémy - AO
 Saint-Vincent - AO
 Sala Baganza - PR
 Sala Biellese - VC
 Sala Bolognese - BO
 Sala Comacina - CO
 Sala Consilina - SA
 Sala Monferrato - AL
 Salandra - MT
 Salaparuta - TP
 Salara - RO
 Salasco - VC
 Salassa - TO
 Salbertrand - TO
 Salcedo - VI
 Salcito - CB
 Sale - AL
 Sale delle Langhe - CN
 Sale Marasino - BS
 Salemi - TP
 Salento - SA
 Salerano Canavese - TO
 Salerano sul Lambro - MI
 Salerno - SA
 Sale San Giovanni - CN
 Saletto - PD
 Salgareda - TV
 Salice Salentino - LE
 Saliceto - CN
 Salisano - RI
 Sali Vercellese - VC
 Salizole - VR
 Salle - PE
 Salmour - CN
 Salò - BS
 Salorno - BZ
 Salsomaggiore Terme - PR
 Saltara - PS
 Saltrio - VA
 Saludecio - FO
 Saluggia - VC
 Salussola - VC
 Saluzzo - CN
 Salve - LE
 Salviroia - CR
 Salvitelle - SA
 Salza di Pinerolo - TO

Salza Irpina - AV
 Salzano - VE
 Samarate - VA
 Samassi - CA
 Samatzai - CA
 Sambuca di Sicilia - AG
 Sambuca Pistoiese - PT
 Sambuci - ROMA
 Sambuco - CN
 Sannicelle di Bari - BA
 Samo - RC
 Samolaco - SO
 Samone - TO
 Samone - TN
 Sampeyre - CN
 Samugheo - OR
 Sarràrica - LE
 San Bartolomeo al Mare - IM
 San Bartolomeo in Galdo - BN
 San Bartolomeo Val Cavargna - CO
 San Basile - CS
 San Basilio - CA
 San Bassano - CR
 San Bellino - RO
 San Benedetto Belbo - CN
 San Benedetto dei Marsi - AQ
 San Benedetto del Tronto - AP
 San Benedetto in Perillis - AQ
 San Benedetto Po - MN
 San Benedetto Ullano - CS
 San Benedetto Val di Sambro - BO
 San Benigno Canavese - TO
 San Bernardino Verbanò - NO
 San Biagio della Cima - IM
 San Biagio di Callalta - TV
 San Biagio Platani - AG
 San Biagio Saracinisco - FR
 San Biase - CB
 San Bonifacio - VR
 San Buono - CH
 San Calogero - CZ
 San Candido - BZ
 San Canzian d'Isonzo - GO
 San Carlo Canavese - TO
 San Casciano dei Bagni - SI
 San Casciano in Val di Pesa - FI
 San Cassiano - LE
 San Cataldo - CL
 San Cesario di Lecce - LE
 San Cesario sul Panaro - MO
 San Chirico Nuovo - PZ
 San Chirico Raparo - PZ
 San Cipirello - PA
 San Cipriano d'Aversa - CE
 San Cipriano Picentino - SA
 San Cipriano Po - PV
 San Clemente - FO
 San Colombano al Lambro - MI
 San Colombano Belmonte - TO
 San Colombano Certenoli - GE
 San Cono - CT
 San Cosmo Albanese - CS
 San Costantino Albanese - PZ
 San Costantino Calabro - CZ
 San Costanzo - PS
 San Cristoforo - AL
 San Damiano al Colle - PV
 San Damiano d'Asti - AT
 San Damiano Macra - CN
 San Daniele del Friuli - UD
 San Daniele Po - CR
 San Demetrio Corone - CS
 San Demetrio ne' Vestini - AQ

San Didero - TO
 Sandigliano - VC
 San Donaci - BR
 San Donà di Piave - VE
 San Donato di Lecce - LE
 San Donato di Ninea - CS
 San Donato Milanese - MI
 San Donato Val di Comino - FR
 San Dorligo della Valle - TS
 Sandrigo - VI
 San Fedele Intelvi - CO
 San Fele - PZ
 San Felice a Cancellò - CE
 San Felice Circeo - LT
 San Felice del Benaco - BS
 San Felice del Molise - CB
 San Felice sul Panaro - MO
 San Ferdinando - RC (a)
 San Ferdinando di Puglia - FG
 San Fermo della Battaglia - CO
 San Fili - CS
 San Filippo del Mela - ME
 San Fior - TV
 San Fiorano - MI
 San Floriano del Collio - GO
 San Floro - CZ
 San Francesco al Campo - TO
 San Fratello - ME
 Sanfrè - CN
 Sanfront - CN
 Sangano - TO
 San Gavino Monreale - CA
 San Gemini - TR
 San Genesio Atesino - BZ
 San Genesio ed Uniti - PV
 San Gennaro Vesuviano - NA
 San Germano Chisone - TO
 San Germano dei Berici - VI
 San Germano Vercellese - VC
 San Gervasio Bresciano - BS
 San Giacomo degli Schiavoni - CB
 San Giacomo delle Segnate - MN
 San Giacomo Filippo - SO
 San Giacomo Vercellese - VC
 Sangiano - VA
 San Gillio - TO
 San Gimignano - SI
 San Ginesio - MC
 Sanginetto - CS
 San Giorgio a Cremano - NA
 San Giorgio Albanese - CS
 San Giorgio a Liri - FR
 San Giorgio Canavese - TO
 San Giorgio della Richinvelda - PN
 San Giorgio delle Pertiche - PD
 San Giorgio del Sannio - BN
 San Giorgio di Lomellina - PV
 San Giorgio di Mantova - MN
 San Giorgio di Nogaro - UD
 San Giorgio di Pesaro - PS
 San Giorgio di Piano - BO
 San Giorgio in Bosco - PD
 San Giorgio Ionico - TA
 San Giorgio la Molara - BN
 San Giorgio Lucano - MT
 San Giorgio Monferrato - AL
 San Giorgio Morgeto - RC
 San Giorgio Piacentino - RC
 San Giorgio Scarampi - AT
 San Giorgio su Legnano - MI
 Sap Giorio di Susa - TO
 San Giovanni al Natosone - UD
 San Giovanni a Piro - SA

San Giovanni Bianco - BG
 San Giovanni d'Asso - SI
 San Giovanni del Dosso - MN
 San Giovanni di Gerace - RC
 San Giovanni Gemini - AG
 San Giovanni Illarione - VR
 San Giovanni Incarico - FR
 San Giovanni in Croce - CR
 San Giovanni in Fiore - CS
 San Giovanni in Galdo - CB
 San Giovanni in Marignano - FO
 San Giovanni in Persiceto - BO
 San Giovanni la Punta - CT
 San Giovanni Lipioni - CH
 San Giovanni Lupatoto - VR
 San Giovanni Rotondo - FG
 San Giovanni Suergiu - CA
 San Giovanni Teatino - CH
 San Giovanni Valdarno - AR
 San Giuliano del Sannio - CB
 San Giuliano di Puglia - CB
 San Giuliano Milanese - MI
 San Giuliano Terme - PI
 San Giuseppe Jato - PA
 San Giuseppe Vesuviano - NA
 San Giustino - PG
 San Giusto Canavese - TO
 San Godenzo - FI
 San Gregorio da Sassola - ROMA
 San Gregorio di Catania - CT
 San Gregorio d'Ippona - CZ
 San Gregorio Magno - SA
 San Gregorio Matese - CE
 San Gregorio nelle Alpi - BI
 Sanguinetto - VR
 San Lazzaro di Savena - BO
 San Leo - PS
 San Leonardo - UD
 San Leonardo in Passiria - BZ
 San Leucio del Sannio - BN
 San Lorenzello - BN
 San Lorenzo - RC
 San Lorenzo al Mare - IM
 San Lorenzo Bellizzi - CS
 San Lorenzo del Vallo - CS
 San Lorenzo di Sebato - BZ
 San Lorenzo in Banale - TN
 San Lorenzo in Campo - PS
 San Lorenzo Isoutino - GO
 San Lorenzo Maggiore - BN
 San Lorenzo Nuovo - VT
 San Luca - RC
 San Lucido - CS
 San Lupo - BN
 Sanluri - CA
 San Mango d'Aquino - CZ
 San Mango Piemonte - SA
 San Mango sul Calore - AV
 San Marcellino - CE
 San Marcello - AN
 San Marcello Pistoiese - PT
 San Marco Argentano - CS
 San Marco d'Alunzio - ME
 San Marco dei Cavoti - BN
 San Marco Evangelista - CE
 San Marco in Lamis - FG
 San Marco la Catola - FG
 San Martino Alfieri - AT
 San Martino al Tagliamento - PN
 San Martino Buon Albergo - VR
 San Martino Canavese - TO
 San Martino d'Agri - PZ
 San Martino dall'Argine - MN
 San Martino del Lago - CR

- San Martino di Finita - *CS*
 San Martino di Lupari - *PD*
 San Martino di Venezzè - *RO*
 San Martino in Bada - *BZ*
 San Martino in Passiria - *BZ*
 San Martino in Pensilis - *CB*
 San Martino in Rio - *RE*
 San Martino in Strada - *MI*
 San Martino Sannita - *BN*
 San Martino Siccomario - *PV*
 San Martino sulla Marrucina - *CH*
 San Martino Valle Caudina - *AV*
 San Marzano di San Giuseppe - *TA*
 San Marzano Oliveto - *AT*
 San Marzano sul Sarno - *SA*
 San Massimo - *CB*
 San Maurizio Canavese - *TO*
 San Maurizio d'Opaglio - *NO*
 San Mauro Castelverde - *PA*
 San Mauro Cilento - *SA*
 San Mauro di Saline - *VR*
 San Mauro Forte - *MT*
 San Mauro la Bruca - *SA*
 San Mauro Marehato - *CZ*
 San Mauro Pascoli - *FO*
 San Mauro Torinese - *TO*
 San Michele all'Adige - *TN*
 San Michele al Tagliamento - *VE*
 San Michele di Ganzaria - *CT*
 San Michele di Serino - *AV*
 San Michele Mondovì - *CN*
 San Michele Salentino - *BR*
 San Miniato - *PI*
 San Nazario - *VI*
 San Nazaro - *BN*
 Sannazzaro de' Burgondi - *PV*
 San Nazzaro Sesia - *NO*
 San Nazzaro Val Cavargna - *CO*
 Sannicandro di Bari - *BA*
 Sannicandro Garganico - *FG*
 Sannicola - *LE*
 San Nicola Arcella - *CS*
 San Nicola Baronia - *AV*
 San Nicola da Crissa - *CZ*
 San Nicola dell'Alto - *CZ*
 San Nicola la Strada - *CE*
 San Nicola Manfredi - *BN*
 San Nicolò d'Arcidano - *OR*
 San Nicolò di Comelico - *BL*
 San Nicolò Gerrei - *CA*
 San Pancrazio - *BZ*
 San Pancrazio Salentino - *BR*
 San Paolo - *BS*
 San Paolo Albanese - *PZ*
 San Paolo Bel Sito - *NA*
 San Paolo Cervo - *VC*
 San Paolo d'Argon - *BG*
 San Paolo di Civitate - *FG*
 San Paolo di Jesi - *AN*
 San Paolo Solbrito - *AT*
 San Pellegrino Terme - *BG*
 San Pier d'Isonzo - *GO*
 San Pier Niceto - *ME*
 San Piero a Sieve - *FI*
 San Piero Patti - *ME*
 San Pietro al Natisone - *UD*
 San Pietro al Tanagro - *SA*
 San Pietro a Maida - *CZ*
 San Pietro Apostolo - *CZ*
 San Pietro Avellana - *IS*
 San Pietro Clarenza - *CT*
 San Pietro di Cadore - *BL*
 San Pietro di Caridà - *RC*
 San Pietro di Feletto - *TV*
 San Pietro di Morubio - *VR*
 San Pietro in Amantea - *CS*
 San Pietro in Cariano - *VR*
 San Pietro in Casale - *BO*
 San Pietro in Cerro - *PC*
 San Pietro Infine - *CE*
 San Pietro in Gu - *PD*
 San Pietro in Guarano - *CS*
 San Pietro in Lama - *LE*
 San Pietro Mosezzo - *NO*
 San Pietro Mussolino - *VI*
 San Pietro Val Lemina - *TO*
 San Pietro Vernotico - *BR*
 San Pietro Viminario - *PD*
 San Pio delle Camere - *AQ*
 San Polo dei Cavalieri - *ROMA*
 San Polo d'Enza - *RE*
 San Polo di Piave - *TV*
 San Polmatese - *CB*
 San Ponso - *TO*
 San Possidonio - *MO*
 San Potito Sannitico - *CE*
 San Potito Ultra - *AV*
 San Prisco - *CE*
 San Procopio - *RC*
 San Prospero - *MO*
 San Quirico d'Orcia - *SI*
 San Quirino - *PN*
 San Raffaele Cimena - *TO*
 San Remo - *IM*
 San Roberto - *RC*
 San Rocco al Porto - *MI*
 San Romano in Garfagnana - *LU*
 San Rufo - *SA*
 San Salvatore di Fitalia - *ME*
 San Salvatore Monferrato - *AL*
 San Salvatore Telesino - *BN*
 San Salvo - *CH*
 San Sebastiano al Vesuvio - *NA*
 San Sebastiano Curone - *AL*
 San Sebastiano da Po - *TO*
 San Secondo di Pinerolo - *TO*
 San Secondo Parmense - *PR*
 Sansepolcro - *AR*
 San Severino Lucano - *PZ*
 San Severino Marche - *MC*
 San Severo - *FG*
 San Sossio Baronia - *AV*
 San Sostene - *CZ*
 San Sosti - *CS*
 San Sperate - *CA*
 Sant'Abbondio - *CO*
 Santa Brigida - *BG*
 Santa Caterina Albanese - *CS*
 Santa Caterina dello Ionio - *CZ*
 Santa Caterina Villarmosa - *CL*
 Santa Cesarea Terme - *LE*
 Santa Cristina d'Aspromonte - *RC*
 Santa Cristina e Bissone - *PV*
 Santa Cristina Gela - *PA*
 Santa Cristina Valgardena - *BZ*
 Santa Croce Camerina - *RG*
 Santa Croce del Sannio - *BN*
 Santa Croce di Magliano - *CB*
 Santa Croce sull'Arno - *PI*
 Santadi - *CA*
 Santa Domenica Talao - *CS*
 Santa Domenica Vittoria - *ME*
 Santa Elisabetta - *AG*
 Santa Fiora - *GR*
 Santa Flavia - *PA*
 Sant'Agapito - *IS*
 Sant'Agata Bolognese - *BO*
 Sant'Agata de' Goti - *BN*
 Sant'Agata del Bianco - *RC*
 Sant'Agata di Esaro - *CS*
 Sant'Agata di Militello - *ME*
 Sant'Agata di Puglia - *FG*
 Sant'Agata Feltria - *PS*
 Sant'Agata Fossili - *AL*
 Sant'Agata li Battiati - *CT*
 Sant'Agata sul Santeramo - *RA*
 Santa Giuletta - *PV*
 Santa Giusta - *OR*
 Santa Giustina - *BL*
 Santa Giustina in Colle - *PD*
 Sant'Agello - *NA*
 Sant'Agostino - *FE*
 Sant'Albano Stura - *CN*
 Sant'Alessio con Vialone - *PV*
 Sant'Alessio in Aspromonte - *RC*
 Sant'Alessio Siculo - *ME*
 Sant'Alfio - *CT*
 Santa Luce - *PI*
 Santa Lucia del Mela - *ME*
 Santa Lucia di Piave - *TV*
 Santa Lucia di Serino - *AV*
 Santa Margherita d'Adige - *PD*
 Santa Margherita di Belice - *AG*
 Santa Margherita di Staffora - *PI*
 Santa Margherita Ligure - *GE*
 Santa Maria a Monte - *PI*
 Santa Maria a Vico - *CE*
 Santa Maria Capua Vetere - *CE*
 Santa Maria del Cedro - *CS*
 Santa Maria della Versa - *PV*
 Santa Maria del Molise - *IS*
 Santa Maria di Licodia - *CT*
 Santa Maria di Sala - *VE*
 Santa Maria Hoè - *CO*
 Santa Maria Imbaro - *CH*
 Santa Maria la Carità - *NA*
 Santa Maria la Fossa - *CE*
 Santa Maria la Longa - *UD*
 Santa Maria Maggiore - *NO*
 Santa Maria Nuova - *AN*
 Santa Maria Rezzonico - *CO*
 Santa Marina - *SA*
 Santa Marina Salina - *ME*
 Santa Marinella - *ROMA*
 Sant'Ambrogio di Torino - *TO*
 Sant'Ambrogio di Valpolicella - *VR*
 Sant'Ambrogio sul Garigliano - *FR*
 San Tammaro - *CE*
 Sant'Anastasia - *NA*
 Sant'Anatolia di Narco - *PG*
 Sant'Andrea del Garigliano - *FR*
 Sant'Andrea Apostolo dello Ionio - *CZ*
 Sant'Andrea di Conza - *AV*
 Sant'Andrea Frius - *CA*
 Sant'Angelo a Cupolo - *BN*
 Sant'Angelo a Fasanella - *SA*
 Sant'Angelo all'Esca - *AV*
 Sant'Angelo a Scala - *AV*
 Sant'Angelo d'Alife - *CE*
 Sant'Angelo dei Lombardi - *AV*
 Sant'Angelo del Pesco - *IS*
 Sant'Angelo di Brolo - *ME*
 Sant'Angelo di Piove di Sacco - *PD*
 Sant'Angelo in Lizzola - *PS*
 Sant'Angelo in Pontano - *MC*
 Sant'Angelo in Vado - *PS*
 Sant'Angelo le Fratte - *PZ*
 Sant'Angelo Limosano - *CB*
 Sant'Angelo Lodigiano - *MI*
 Sant'Angelo Lomellina - *PV*
 Sant'Angelo Muxaro - *AG*
 Sant'Angelo Romano - *ROMA*
 Santa Ninfa - *TP*
 Sant'Anna Arresi - *CA*
 Sant'Anna d'Alfaedo - *VR*
 Sant'Antimo - *NA*
 Sant'Antioco - *CA*
 Sant'Antonino di Susa - *TO*
 Sant'Antonio Abate - *NA*
 Sant'Antonio di Gallura - *SS*
 Sant'Antonio Ruinas - *OR*
 Santa Paolina - *AV*
 Sant'Apollinare - *FR*
 Sant'Arcangelo - *PZ*
 Santarcangelo di Romagna - *FO*
 Sant'Arcangelo Trimonte - *BN*
 Sant'Arpino - *CE*
 Sant'Arsenio - *SA*
 Santa Severina - *CZ*
 Santa Sofia - *FO*
 Santa Sofia d'Epiro - *CS*
 Santa Teresa di Riva - *ME*
 Santa Teresa Gallura - *SS*
 Santa Venerina - *CT*
 Santa Vittoria d'Alba - *CN*
 Santa Vittoria in Matenano - *AP*
 Sant'Egidio alla Vibrata - *TE*
 Sant'Egidio del Monte Albino - *SA*
 Sant'Elena - *PD*
 Sant'Elena Sannita - *IS*
 Sant'Elia a Pianisi - *CB*
 Sant'Elia Fiumerapido - *FR*
 Sant'Elpidio a Mare - *AP*
 Sante Marie - *AQ*
 Santena - *TO*
 San Teodoro - *ME*
 San Teodoro - *NU*
 Santeramo in Colle - *BA*
 Sant'Eufemia a Maiella - *PE*
 Sant'Eufemia d'Aspromonte - *RC*
 Sant'Eusanio del Sangro - *CH*
 Sant'Eusanio Forconese - *AQ*
 Santhià - *VC*
 Santi Cosma e Damiano - *LT*
 Sant'Illario dello Ionio - *RC*
 Sant'Illario d'Enza - *RE*
 Sant'Ippolito - *PS*
 Sant'Olcese - *GE*
 San Tomaso Agordino - *BL*
 Santomenna - *SA*
 Sant'Omero - *TE*
 Sant'Omobono Imagna - *BG*
 Sant'Onofrio - *CZ*
 Santopadre - *FR*
 Sant'Oreste - *ROMA*
 Santorso - *VI*
 Sant'Orsola - *TN*
 Santo Stefano al Mare - *IM*
 Santo Stefano Belbo - *CN*
 Santo Stefano d'Aveto - *GE*
 Santo Stefano del Sole - *AV*
 Santo Stefano di Cadore - *BL*
 Santo Stefano di Camastra - *ME*
 Santo Stefano di Magra - *SP*
 Santo Stefano di Rogliano - *CS*
 Santo Stefano di Sessanio - *AQ*
 Santo Stefano in Aspromonte - *RC*
 Santo Stefano Lodigiano - *MI*
 Santo Stefano Quisquina - *AG*
 Santo Stefano Roero - *CN*
 Santo Stefano Ticino - *MI*
 Santo Stino di Livenza - *VE*
 Santu Lussurgiu - *OR*

- Sant'Urbano - *PD*
 San Valentino in Abruzzo Citeriore - *PE*
 San Valentino Torio - *SA*
 San Venanzo - *TR*
 San Vendemiano - *TV*
 San Vero Milis - *OR*
 San Vincenzo - *LI*
 San Vincenzo la Costa - *CS*
 San Vincenzo Valle Roveto - *AQ*
 San Vitaliano - *NA*
 San Vito - *CA*
 San Vito al Tagliamento - *PN*
 San Vito al Torre - *UD*
 San Vito Chietino - *CH*
 San Vito dei Normanni - *BR*
 San Vito di Cadore - *BL*
 San Vito di Fagagna - *UD*
 San Vito di Leguzzano - *VI*
 San Vito Lo Capo - *TP*
 San Vito Romano - *ROMA*
 San Vito sullo Ionio - *CZ*
 San Vittore del Lazio - *FR*
 San Vittore Olona - *MI*
 Sanza - *SA*
 Sanzeno - *TN*
 San Zeno di Montagna - *VR*
 San Zeno Naviglio - *BS*
 San Zenone al Lambro - *MI*
 San Zenone al Po - *PV*
 San Zenone degli Ezzelini - *TV*
 Saonara - *PD*
 Saponara - *ME*
 Sappada - *BL*
 Sapri - *SA*
 Saracena - *CS*
 Saracinesco - *ROMA*
 Sarcedo - *VI*
 Sarconi - *PZ*
 Sardara - *CA*
 Sardigliano - *AL*
 Sarego - *VI*
 Sarentino - *BZ*
 Sarezzano - *AL*
 Sarezzo - *BS*
 Sarmato - *PC*
 Sarmede - *TV*
 Sarnano - *MC*
 Sarnico - *BG*
 Sarno - *SA*
 Sarnonico - *TN*
 Saronno - *VA*
 Sarre - *AO*
 Sarroch - *CA*
 Sarsina - *FO*
 Sarteano - *SI*
 Sartirana Lomellina - *PV*
 Sarule - *NU*
 Sarzana - *SP*
 Sassano - *SA*
 Sassari - *SS*
 Sassello - *SV*
 Sassetta - *LI*
 Sassinoro - *BN*
 Sassocorvaro - *PS*
 Sasso di Castalda - *PZ*
 Sassofertrio - *PS*
 Sassoferrato - *AN*
 Sasso Marconi - *BO*
 Sassouolo - *MO*
 Satriano - *CZ*
 Satriano di Lucania - *PZ*
 Sauris - *UD*
 Sauze di Cesana - *TO*
 Sauze d'Oulx - *TO*
 Sava - *TA*
 Savelli - *CZ*
 Saviano - *NA*
 Savigliano - *CN*
 Savignano Irpino - *AV*
 Savignano sul Panaro - *MO*
 Savignano sul Rubicone - *FO*
 Savigno - *BO*
 Savignone - *GE*
 Saviore dell'Adamello - *BS*
 Savoca - *ME*
 Savogna - *UD*
 Savogna d'Isonzo - *GO*
 Savoia di Lucania - *PZ*
 Savona - *SV*
 Scafa - *PE*
 Scafati - *SA*
 Scagnello - *CN*
 Scala - *SA*
 Scala Coeli - *CS*
 Scaldasole - *PV*
 Scalea - *CS*
 Scalenghe - *TO*
 Scaletta Zanglea - *ME*
 Scampitella - *AV*
 Scandale - *CZ*
 Scandelluzza - *AT*
 Scandiano - *RE*
 Scandicci - *FI*
 Scandolara Ravara - *CR*
 Scandolara Ripa d'Oglio - *CR*
 Scandriglia - *RI*
 Scanno - *AQ*
 Scano di Montiferro - *OR*
 Scansano - *GR*
 Scanzano Jonico - *MT*
 Scanzorosciate - *BG*
 Scapoli - *IS*
 Scarlino - *GR*
 Scarmagno - *TO*
 Scarnafigi - *CN*
 Scarperia - *FI*
 Scena - *BZ*
 Scerni - *CH*
 Scheggia e Pascelupo - *PG*
 Scheggino - *PG*
 Schiavi di Abruzzo - *CH*
 Schiavon - *VI*
 Schignano - *CO*
 Schilpario - *BG*
 Schio - *VI*
 Schivenoglia - *MN*
 Sciacca - *AG*
 Sciarra - *PA*
 Scicli - *RG*
 Scido - *RC*
 Scigliano - *CS*
 Scilla - *RC*
 Scillato - *PA*
 Sciolze - *TO*
 Scisciano - *NA*
 Sclafani Bagni - *PA*
 Scontrone - *AQ*
 Scopa - *VC*
 Scopello - *VC*
 Scoppito - *AQ*
 Scordia - *CT*
 Scorrano - *LE*
 Scorsalve - *VE*
 Scurcola Marsicana - *AQ*
 Scurrelle - *TN*
 Scurzolengo - *AT*
 Sebòrga - *IM*
 Secinaro - *AQ*
 Seclì - *LE*
 Secugnago - *MI*
 Sedegliano - *UD*
 Sedico - *BL*
 Sedilo - *OR*
 Sedini - *SS*
 Sedriano - *MI*
 Sedrina - *BG*
 Sefro - *MC*
 Segariu - *CA*
 Seggiano - *GR*
 Segni - *ROMA*
 Segonzano - *TN*
 Ségrate - *MI*
 Segusino - *TV*
 Selargius - *CA*
 Selci - *RI*
 Selegas - *CA*
 Sellano - *PG*
 Sello - *BS*
 Sellia - *CZ*
 Sellia Marina - *CZ*
 Selva dei Molini - *BZ*
 Selva di Cadore - *BL*
 Selva di Progno - *VR*
 Selva di Val Gardena - *BZ*
 Selvazzano Dentro - *PD*
 Selve Marcone - *VC*
 Selvino - *BG*
 Semestene - *SS*
 Semiana - *PV*
 Seminara - *RC*
 Semproniano - *GR*
 Senago - *MI*
 Senales - *BZ*
 Senale-San Felice - *BZ*
 Seneghe - *OR*
 Senerchia - *AV*
 Seniga - *BS*
 Sernaglia - *AN*
 Senis - *OR*
 Senise - *PZ*
 Senna Comasco - *CO*
 Senna Lodigiana - *MI*
 Sennariolo - *OR*
 Sennori - *SS*
 Senorbi - *CA*
 Sepino - *CB*
 Seppiana - *NO*
 Sequals - *PN*
 Seravezza - *LU*
 Serdiana - *CA*
 Seregno - *MI*
 Seren del Grappa - *BL*
 Sergnano - *CR*
 Seriate - *BG*
 Serina - *BG*
 Serino - *AV*
 Serle - *BS*
 Sermide - *MN*
 Sermoneta - *LT*
 Sernaglia della Battaglia - *TV*
 Sernio - *SO*
 Serole - *AT*
 Serracapriola - *FG*
 Serra d'Aiello - *CS*
 Serra de' Conti - *AN*
 Serradifalco - *CL*
 Serralunga d'Alba - *CN*
 Serralunga di Crea - *AL*
 Serramanna - *CA*
 Serramazzone - *MO*
 Serramezzana - *SA*
 Serramonacesca - *PE*
 Serra Pedace - *CS*
 Serrapetrona - *MC*
 Serrara Fontana - *NA*
 Serra Riccò - *GE*
 Serra San Bruno - *CZ*
 Serra San Quirico - *AN*
 Serra Sant'Abbondio - *PS*
 Serrastretta - *CZ*
 Serrata - *RC*
 Serravalle a Po - *MN*
 Serravalle di Chienti - *MC*
 Serravalle Langhe - *CN*
 Serravalle Pistoiese - *PT*
 Serravalle Scrivia - *AL*
 Serravalle Sesia - *VC*
 Serre - *SA*
 Serrenti - *CA*
 Serri - *NU*
 Serrone - *FR*
 Serrungarina - *PS*
 Sersale - *CZ*
 Servigliano - *AP*
 Sessa Aurunca - *CE*
 Sessa Cilento - *SA*
 Sessame - *AT*
 Sessano del Molise - *IS*
 Sesta Godano - *SP*
 Sestino - *AR*
 Sesto - *BZ*
 Sesto al Reghena - *PN*
 Sesto Calende - *VA*
 Sesto Campano - *IS*
 Sesto ed Uniti - *CR*
 Sesto Fiorentino - *FI*
 Sestola - *MO*
 Sesto San Giovanni - *MI*
 Sestriere - *TO*
 Sestri Levante - *GE*
 Sestu - *CA*
 Settala - *MI*
 Settefrati - *FR*
 Settime - *AT*
 Settimo Milanese - *MI*
 Settimo Rottaro - *TO*
 Settimo San Pietro - *CA*
 Settimo Torinese - *TO*
 Settimo Vittone - *TO*
 Settingiano - *CZ*
 Setzu - *CA*
 Seui - *NU*
 Seulo - *NU*
 Seveso - *MI*
 Sezzadio - *AL*
 Sezze - *LT*
 Sfruz - *TN*
 Sgonico - *TS*
 Sgurgola - *FR*
 Siamaggiore - *OR*
 Siamanna - *OR*
 Siano - *SA*
 Siapiccia - *OR*
 Sicignano degli Alburni - *SA*
 Siculiana - *AG*
 Siddi - *CA*
 Siderno - *RC*
 Siena - *SI*
 Sigillo - *PG*
 Signa - *FI*
 Silandro - *BZ*
 Silanus - *NU*
 Silea - *TV*

Siligo - *SS*
 Siliqua - *CA*
 Silius - *CA*
 Sillano - *LU*
 Sillavengo - *NO*
 Silvano d'Orba - *AL*
 Silvano Pietra - *PV*
 Silvi - *TE*
 Simala - *OR*
 Simaxis - *OR*
 Simbario - *CZ*
 Simeri Cricchi - *CZ*
 Sinagra - *ME*
 Sinalunga - *SI*
 Sindhia - *NU*
 Sini - *OR*
 Sinio - *CN*
 Siniscola - *NU*
 Sinnai - *CA*
 Sinopoli - *RC*
 Siracusa - *SR*
 Sirignano - *AV*
 Siris - *OR*
 Sirmione - *BS*
 Sirolo - *AN*
 Sirone - *CO*
 Siror - *TN*
 Sirtori - *CO*
 Sissa - *PR*
 Siurgus Donigala - *CA*
 Siziano - *PV*
 Sizzano - *NO*
 Sluderno - *BZ*
 Smarano - *TN*
 Smerillo - *AP*
 Soave - *VR*
 Socchieve - *UD*
 Soddi - *OR*
 Sogliano al Rubicone - *FO*
 Sogliano Cavour - *LE*
 Soglio - *AT*
 Sogiano del Lago - *BS*
 Solagna - *VI*
 Solarino - *SR*
 Solaro - *MI*
 Solarolo - *RA*
 Solarolo Rainerio - *CR*
 Solarussa - *OR*
 Solbiate - *CO*
 Solbiate Arno - *VA*
 Solbiate Olona - *VA*
 Soldano - *IM*
 Soleminis - *CA*
 Solero - *AL*
 Solesino - *PD*
 Soletto - *LE*
 Solferino - *MN*
 Soliera - *MO*
 Solignano - *PR*
 Solofra - *AV*
 Solonghella - *AL*
 Solopacà - *BN*
 Solto Collina - *BG*
 Solza - *BG*
 Somaglia - *MI*
 Somano - *CN*
 Sommacampagna - *VR*
 Somma Lombardo - *VA*
 Sommariva del Bosco - *CN*
 Sommariva Perno - *CN*
 Sommatino - *CL*
 Somma Vesuviana - *NA*
 Sommo - *PV*
 Sona - *VR*

Soncino - *CR*
 Sondalo - *SO*
 Sondrio - *SO*
 Songavazzo - *BG*
 Sonico - *BS*
 Sonnino - *LT*
 Soprana - *VC*
 Sora - *FR*
 Soraga - *TN*
 Soragna - *PR*
 Sorano - *GR*
 Sorbolo - *PR*
 Sorbo San Basile - *CZ*
 Sorbo Serpico - *AV*
 Sordevolo - *VC*
 Sordio - *MI*
 Soresina - *CR*
 Sorgà - *VR*
 Sorgono - *NU*
 Sori - *GE*
 Soriano - *CZ*
 Soriano Calabro - *CZ*
 Soriano nel Cimino - *VT*
 Sorico - *CO*
 Soriso - *NO*
 Sorisole - *BG*
 Sormano - *CO*
 Sorradile - *OR*
 Sorrento - *NA*
 Sorso - *SS*
 Sortino - *SR*
 Sospiro - *CR*
 Sospirolo - *BL*
 Sossano - *VI*
 Sostegno - *VC*
 Sotto il Monte Giovanni XXIII
BG
 Sover - *TN*
 Soverato - *CZ*
 Sovere - *BG*
 Soveria Mannelli - *CZ*
 Soveria Simeri - *CZ*
 Soverzene - *BL*
 Sovicille - *SI*
 Sovico - *MI*
 Sovizzo - *VI*
 Sovramonte - *BL*
 Sozzago - *NO*
 Spadafora - *ME*
 Spadola - *CZ*
 Sparanise - *CE*
 Sparone - *TO*
 Specchia - *LE*
 Spello - *PG*
 Spera - *TN*
 Sperlinga - *EN*
 Sperlonga - *LT*
 Sperone - *AV*
 Spessa - *PV*
 Spezzano Albanese - *CS*
 Spezzano della Sila - *CS*
 Spezzano Piccolo - *CS*
 Spiazzo - *TN*
 Spigno Monferrato - *AL*
 Spigno Saturnia - *LT*
 Spilamberto - *MO*
 Spilimbergo - *PN*
 Spilinga - *CZ*
 Spinadesco - *CR*
 Spinazzola - *BA*
 Spinea - *VE*
 Spineda - *CR*
 Spinete - *CB*

Spinetoli - *AP*
 Spineto Scivina - *AL*
 Spino d'Adda - *CR*
 Spinone al Lago - *BG*
 Spinoso - *PZ*
 Spirano - *BG*
 Spoleto - *PG*
 Spoltore - *PE*
 Spongano - *LE*
 Spormaggiore - *TN*
 Sporminore - *TN*
 Spotorno - *SV*
 Spresiano - *TV*
 Spriana - *SO*
 Squillace - *CZ*
 Squinzano - *LE*
 Staffolo - *AN*
 Stagno Lombardo - *CR*
 Staiti - *RC*
 Staletti - *CZ*
 Stanghella - *PD*
 Staranzano - *GO*
 Stazzano - *AL*
 Stazzema - *LU*
 Stazzona - *CO*
 Stefanacani - *CZ*
 Stella - *SV*
 Stella Cilento - *SA*
 Stellanella - *SV*
 Stelvio - *BZ*
 Stenico - *TN*
 Sternatia - *LE*
 Stezzano - *BG*
 Stia - *AR*
 Stienta - *RO*
 Stigliano - *MT*
 Stignano - *RC*
 Stilo - *RC*
 Stimigliano - *RI*
 Stio - *SA*
 Stornara - *FG*
 Stormarella - *FG*
 Storo - *TN*
 Stra - *VE*
 Stradella - *PV*
 Strambinello - *TO*
 Strambino - *TO*
 Strangolagalli - *FR*
 Stregna - *UD*
 Strembo - *TN*
 Stresa - *NO*
 Strevi - *AL*
 Striano - *NA*
 Strigno - *TN*
 Strona - *VC*
 Stroncone - *TR*
 Strongoli - *CZ*
 Stroppiana - *VC*
 Stroppo - *CN*
 Strozza - *BG*
 Sturno - *AV*
 Suardi - *PV*
 Spiazzo - *TN*
 Subiaco - *ROMA*
 Succivo - *CE*
 Sueglio - *CO*
 Suelli - *CA*
 Suello - *CO*
 Suisio - *BG*
 Sulbiate - *MI*
 Sulmona - *AQ*
 Sulzano - *BS*
 Sumirago - *VA*

Summonte - *AV*
 Suni - *NU*
 Suno - *NO*
 Supersano - *LE*
 Supino - *FR*
 Surano - *LE*
 Surbo - *LE*
 Susa - *TO*
 Susegana - *TV*
 Sustinate - *MN*
 Sutura - *CL*
 Sutri - *VT*
 Sutrio - *UD*
 Suveto - *LI*
 Suzzara - *MN*

T

Taceno - *CO*
 Tadasuni - *OR*
 Taggia - *IM*
 Tagliacozzo - *AQ*
 Taglio di Po - *RO*
 Tagliolo Monferrato - *AL*
 Taibon Agordino - *BL*
 Taino - *VA*
 Taio - *TN*
 Taipana - *UD*
 Talamello - *PS*
 Talamona - *SO*
 Talana - *NU*
 Taleggio - *BG*
 Talla - *AR*
 Talmassons - *UD*
 Tambre - *BL*
 Taormina - *ME*
 Tapogliano - *UD*
 Tarano - *RI*
 Taranta Peligna - *CH*
 Tarantasca - *CN*
 Taranto - *TA*
 Tarcento - *UD*
 Tarquinia - *VT*
 Tarsia - *CS*
 Tartano - *SO*
 Tarvisio - *UD*
 Tarzo - *TV*
 Tassarolo - *AL*
 Tassullo - *TN*
 Taurano - *AV*
 Taurasi - *AV*
 Taurianova - *RC*
 Taurisano - *LE*
 Tavagnacco - *UD*
 Tavagnasco - *TO*
 Tavarnelle Val di Pesa - *FI*
 Tavazzano con Villavesco - *MI*
 Tavenna - *CB*
 Taverna - *CZ*
 Tavernerio - *CO*
 Tavernola Bergamasca - *BG*
 Tavernole sul Mella - *BS*
 Taviano - *LE*
 Tavigliano - *VC*
 Tavoletto - *PS*
 Tavullia - *PS*
 Teana - *PZ*
 Teano - *CE*
 Teggiano - *SA*
 Teglio - *SO*
 Teglio Veneto - *VE*

- Telese - *BN*
 Telgate - *BG*
 Telti - *SS*
 Telve - *TN*
 Telve di Sopra - *TN*
 Tempio Pausania - *SS*
 Temù - *BS*
 Tenna - *TN*
 Tenno - *TN*
 Teolo - *PD*
 Teor - *UD*
 Teora - *AV*
 Teramo - *TE*
 Terdobbiato - *NO*
 Terelle - *FR*
 Terento - *BZ*
 Terenzo - *PR*
 Tergu - *SS*
 Terlago - *TN*
 Terlano - *BZ*
 Terlizzi - *BA*
 Termeno sulla strada del vino - *BZ*
 Terme Vigliatore - *ME*
 Termini Imerese - *PA*
 Termoli - *CB*
 Ternate - *VA*
 Ternengo - *VC*
 Terni - *TR*
 Terno d'Isola - *BG*
 Terracina - *LT*
 Terragnolo - *TN*
 Terralba - *OR*
 Terranova da Sibari - *CS*
 Terranova di Pollino - *PZ*
 Terranova Sappo Minulio - *RC*
 Terranuova Bracciolini - *AR*
 Terranuova dei Passerini - *MI*
 Terrasini - *PA*
 Terrassa Padovana - *PD*
 Terravecchia - *CS*
 Terrazzo - *VR*
 Terres - *TN*
 Terricciola - *PI*
 Terruggia - *AL*
 Tertenia - *NU*
 Terzigno - *NA*
 Terzo - *AL*
 Terzo d'Aquileia - *UD*
 Terzolas - *TN*
 Terzorio - *IM*
 Tesero - *TN*
 Tésimo - *BZ*
 Tessennano - *VT*
 Testico - *SV*
 Teti - *NU*
 Teulada - *CA*
 Teverola - *CE*
 Tezze sul Brenta - *VI*
 Thiene - *VI*
 Thiesi - *SS*
 Tiana - *NU*
 Tiarno di Sopra - *TN*
 Tiarno di Sotto - *TN*
 Ticengo - *CR*
 Ticeto - *AL*
 Tiggiano - *LE*
 Tiglieto - *GE*
 Tigliole - *AT*
 Tignale - *BS*
 Tinnura - *NU*
 Tione degli Abruzzi - *AQ*
 Tione di Trento - *TN*
 Tirano - *SO*
 Tires - *BZ*
 Tiriolo - *CZ*
 Tirolo - *BZ*
 Tissi - *SS*
 Tito - *PZ*
 Tivoli - *ROMA*
 Tizzano Val Parma - *PR*
 Toano - *RE*
 Tocco Caudio - *BN*
 Tocco da Casauria - *PE*
 Toceno - *NO*
 Todi - *PG*
 Toffia - *RI*
 Toirano - *SV*
 Tolentino - *MC*
 Tolfà - *ROMA*
 Tollegno - *VC*
 Tollo - *CH*
 Tolmezzo - *UD*
 Tolve - *PZ*
 Tombolo - *PD*
 Ton - *TN*
 Tonadico - *TN*
 Tonara - *NU*
 Tonco - *AT*
 Tonengo - *AT*
 Tonezza del Cimone - *VI*
 Tora e Picilli - *CE*
 Torano Castello - *CS*
 Torano Nuovo - *TE*
 Torbole Casaglia - *BS*
 Torcegno - *TN*
 Torchiara - *SA*
 Torchiariolo - *BR*
 Torre de' Lombardi - *AV*
 Torella del Sannio - *CB*
 Torgiano - *PG*
 Torgnon - *AO*
 Torino - *TO*
 Torino di Sangro - *CH*
 Toritto - *BA*
 Torlino Vimercati - *CR*
 Tornaco - *NO*
 Tornareccio - *CH*
 Tornata - *CR*
 Tornimparte - *AQ*
 Torno - *CO*
 Tornolo - *PR*
 Foro - *CB*
 Torpè - *NU*
 Torraca - *SA*
 Torralba - *SS*
 Torrazza Coste - *PV*
 Torrazza Piemonte - *TO*
 Torrazzo - *VC*
 Torre Annunziata - *NA*
 Torreano - *UD*
 Torrebelvicino - *VI*
 Torre Beretti e Castellaro - *PV*
 Torre Boldone - *BG*
 Torre Bormida - *CN*
 Torrebruna - *CH*
 Torre Cajetani - *FR*
 Torre Canavese - *TO*
 Torre Canave - *BN*
 Torre d'Arese - *PV*
 Torre de' Busi - *BG*
 Torre del Greco - *NA*
 Torre de' Negri - *PV*
 Torre de' Passeri - *PE*
 Torre de' Picenardi - *CR*
 Torre de' Roveri - *BG*
 Torre di Mosto - *VE*
 Torre di Ruggiero - *CZ*
 Torre di Santa Maria - *SO*
 Torre d'Isola - *PV*
 Torreglia - *PD*
 Torregrotta - *ME*
 Torre le Nocelle - *AV*
 Torremaggiore - *FG*
 Torre Mondovi - *CN*
 Torre Orsaia - *SA*
 Torre Pallavicina - *BG*
 Torre Pellice - *TO*
 Torre San Giorgio - *CN*
 Torre San Patrizio - *AP*
 Torre Santa Susanna - *BR*
 Torresina - *CN*
 Torretta - *PA*
 Torrevecchia Pia - *PV*
 Torrevecchia Teatina - *CH*
 Torriana - *FO*
 Torrice - *FR*
 Torricella - *TA*
 Torricella del Pizzo - *CR*
 Torricella in Sabina - *RI*
 Torricella Peligna - *CH*
 Torricella Sicura - *TE*
 Torricella Verzate - *PV*
 Torri del Benaco - *VR*
 Torri di Quartesolo - *VI*
 Torriglia - *GE*
 Torri in Sabina - *RI*
 Torrile - *PR*
 Torrioni - *AV*
 Torrita di Siena - *SI*
 Torrita Tiberina - *ROMA*
 Tortolì - *NU*
 Tortona - *AL*
 Tortora - *CS*
 Tortorella - *SA*
 Tortoreto - *TE*
 Tortorici - *ME*
 Torviscosa - *UD*
 Toscolano Maderno - *BS*
 Tossicia - *TE*
 Tovo di Sant'Agata - *SO*
 Tovo San Giacomo - *SV*
 Trabia - *PA*
 Tradate - *VA*
 Tramatzà - *OR*
 Trambileno - *TN*
 Tramonti - *SA*
 Tramonti di Sopra - *PN*
 Tramonti di Sotto - *PN*
 Tramutola - *PZ*
 Trana - *TO*
 Trani - *BA*
 Transacqua - *TN*
 Traona - *SO*
 Trapani - *TP*
 Trappeto - *PA*
 Trarego Viggiona - *NO*
 Trasacco - *AQ*
 Trasaghis - *UD*
 Trasquera - *NO*
 Tratalias - *CA*
 Trausella - *TO*
 Travacò Siccomario - *PV*
 Travagliato - *BS*
 Travedona-Monate - *VA*
 Traversella - *TO*
 Traversetolo - *PR*
 Traves - *TO*
 Travesio - *PN*
 Travo - *PC*
 Trebaseleghe - *PD*
 Trebisacce - *CS*
 Treccasali - *PR*
 Treccase - *NA*
 Treccastagni - *CT*
 Treccate - *NO*
 Trecchina - *PZ*
 Trecenta - *RO*
 Tredozio - *FO*
 Treglio - *CH*
 Tregnago - *VR*
 Treia - *MC*
 Treiso - *CN*
 Tremenico - *CO*
 Tremestieri Etneo - *CT*
 Tremezzo - *CO*
 Tremosine - *BS*
 Trenta - *CS*
 Trentinara - *SA*
 Trento - *TN*
 Trentola-Ducenta - *CE*
 Trezzano - *BS*
 Treppo Carnico - *UD*
 Treppo Grande - *UD*
 Trepuzzi - *LE*
 Trequanda - *SI*
 Tres - *TN*
 Tresana - *MS*
 Trescore Balneario - *BG*
 Trescore Cremasco - *CR*
 Tresigallo - *FE*
 Tresivio - *SO*
 Tresnuraghes - *OR*
 Trevenzuolo - *VR*
 Trevi - *PG*
 Treviso - *AV*
 Treviglio - *BG*
 Trevignano - *TV*
 Trevignano Romano - *ROMA*
 Treville - *AL*
 Trevi nel Lazio - *FR*
 Treviolo - *BG*
 Treviso - *TV*
 Treviso Bresciano - *BS*
 Trezzano Rosa - *MI*
 Trezzano sul Naviglio - *MI*
 Trezzone - *CO*
 Trezzo sull'Adda - *MI*
 Trezzo Tinella - *CN*
 Tribano - *PD*
 Tribiano - *MI*
 Tribogna - *GE*
 Tricarico - *MT*
 Tricase - *LE*
 Tricerro - *VC*
 Tricesimo - *UD*
 Trichiana - *BL*
 Triefi - *NU*
 Trieste - *TS*
 Triggiano - *BA*
 Trigolo - *CR*
 Trinità - *CN*
 Trinità d'Agultu e Vignola - *SS*
 Trinitapoli - *FG*
 Trino - *VC*
 Triora - *IM*
 Tripi - *ME*
 Trisobbio - *AL*
 Trissino - *VI*
 Triuggio - *MI*
 Trivento - *CB*
 Trivero - *VC*
 Trivigliano - *FR*
 Trivignano Udinese - *UD*
 Trivigno - *PZ*

Trivolzio - PV
 Tródena - BZ
 Trofarello - TO
 Troia - FG
 Troina - EN
 Tromello - PV
 Trontano - NO
 Tronzano Lago Maggiore - VA
 Tronzano Vercellese - VC
 Tropea - CZ
 Trovo - PV
 Truccazzano - MI
 Tubre - BZ
 Tuenno - TN
 Tufara - CB
 Tuffillo - CH
 Tufino - NA
 Tufo - AV
 Tuglie - LE
 Tuili - CA
 Tula - SS
 Tuoro sul Trasimeno - PG
 Turania - RI
 Turano Lodigiano - MI
 Turate - CO
 Turbigo - MI
 Turi - BA
 Turri - CA
 Turriaco - GO
 Turrivalignani - PE
 Tursi - MT
 Tusa - ME
 Tuscania - VT

U

Ubiale Clanezzo - BG
 Uboldo - VA
 Ucria - ME
 Udine - UD
 Ugento - LE
 Uggiano la Chiesa - LE
 Uggiate-Trevano - CO
 Ulassai - NU
 Ulià Tirso - OR
 Ultimo - BZ
 Umbertide - PG
 Umbriatico - CZ
 Urigo d'Oglio - BS
 Uras - OR
 Urbana - PD
 Urbana - PS
 Urbe - SV
 Urbino - PS
 Urbisaglia - MC
 Urganò - BG
 Uri - SS
 Ururi - CB
 Urzulei - NU
 Uscio - GE
 Usellus - OR
 Usini - SS
 Usmate Velate - MI
 Ussana - CA
 Ussaramanna - CA
 Ussassai - NU
 Usseaux - TO
 Usseglio - TO
 Ussita - MC

Ustica - PA
 Uta - CA
 Uzzano - PT

V

Vaccarizzo Albanese - CS
 Vacone - RI
 Vacri - CH
 Vadena - BZ
 Vado Ligure - SV
 Vaglià - FI
 Vaglio Basilicata - PZ
 Vaglio Serra - AT
 Vagli Sotto - LU
 Vaiano - FI
 Vaiano Cremasco - CR
 Vaie - TO
 Vailate - CR
 Vairano Patenora - CE
 Vajont - PN
 Valbondione - BG
 Valbrembo - BG
 Valbrenna - GE
 Valbrona - CO
 Valda - TN
 Valdagno - VI
 Valdàora - BZ
 Valdastico - VI
 Val della Torre - TO
 Valdengo - VC
 Valderice - TP
 Valddentro - SO
 Valdicri - CN
 Valdina - ME
 Val di Nizza - PV
 Valdisotto - SO
 Val di Vize - BZ
 Valdobbiadene - TV
 Valduggia - VC
 Valeggio - PV
 Valeggio sul Mincio - VR
 Valentano - VT
 Valenza - AL
 Valenzano - BA
 Valera Fratta - MI
 Valfabbrica - PG
 Valfenera - AT
 Valfioriana - TN
 Valfurva - SO
 Valganna - VA
 Valgioie - TO
 Valgoglio - BG
 Valgrana - CN
 Valgrentino - CO
 Valgrisenche - AO
 Valguarnera Caropepe - EN
 Vallada Agordina - BL
 Vallanzengo - VC
 Vallarsa - TN
 Vallata - AV
 Valle Agricola - CE
 Valle Aurina - BZ
 Vallebona - IM
 Valle Castellana - TE
 Vallecorsa - FR
 Vallecrosia - IM
 Valle dell'Angelo - SA
 Valle di Cadore - BL
 Valle di Casies - BZ

Valle di Maddaloni - CE
 Valledolmo - PA
 Valledoria - SS
 Valleflorita - CZ
 Valle Lomellina - PV
 Vallelonga - CZ
 Vallenga Pratameno - CL
 Vallemoio - FR
 Valle Mosso - VC
 Vallepietra - ROMA
 Vallerano - VT
 Vallermosa - CA
 Vallerotonda - FR
 Vallesaccarda - AV
 Valle Salimbene - PV
 Valle San Nicolao - VC
 Valleve - BG
 Valli del Pasubio - VI
 Vallinfrèda - ROMA
 Vallio Terme - BS
 Vallo della Lucania - SA
 Vallo di Nera - PG
 Valloriate - CN
 Vallo Torinese - TO
 Valmacca - AL
 Valmadrera - CO
 Valmala - CN
 Val Masino - SO
 Valmontone - ROMA
 Valmorea - CO
 Valmozzola - PR
 Valnegra - BG
 Valpelline - AO
 Valperga - TO
 Valprato Soana - TO
 Val Rezzo - CO
 Valsavarenche - AO
 Valsecca - BG
 Valsinni - MT
 Valsolda - CO
 Valstagna - VI
 Valstrona - NO
 Valtopina - PG
 Valtorta - BG
 Valtournenche - AO
 Valva - SA
 Valvasone - PN
 Valverde - CT
 Valverde - PV
 Valvestino - BS
 Vandòies - BZ
 Vanzaghèllo - MI
 Vanzago - MI
 Vanzone con San Carlo - NO
 Vaprio d'Adda - MI
 Vaprio d'Agogna - NO
 Varallo - VC
 Varallo Pombia - NO
 Varano Borghi - VA
 Varano de' Melegari - PR
 Varapodio - RC
 Varazze - SV
 Varco Sabino - RI
 Varedo - MI
 Varena - TN
 Varenna - CO
 Varese - VA
 Varese Ligure - SP
 Varsella - TO
 Varmo - UD
 Varna - BZ
 Varsi - PR
 Varzi - PV

Varzo - NO
 Vas - BL
 Vasanello - VT
 Vasia - IM
 Vasto - CH
 Vastagirardi - IS
 Vattaro - TN
 Vauda Canavese - TO
 Vazzano - CZ
 Vazzola - TV
 Vecchiano - PI
 Vedano al Lambro - MI
 Vedano Olona - VA
 Veddasca - VA
 Veduggio - TV
 Veduggio con Còlzano - MI
 Veggiano - PD
 Veglie - LE
 Veglio - VC
 Vejano - VT
 Veleso - CO
 Vellezzo Lomellina - PV
 Velletri - ROMA
 Vellezzo Bellini - PV
 Velo d'Astico - VI
 Velo Veronese - VR
 Velturò - BZ
 Venafro - IS
 Venaria - TO
 Venarotta - AP
 Venasca - CN
 Venaus - TO
 Vendone - SV
 Vendrognò - CO
 Venegono Inferiore - VA
 Venegono Superiore - VA
 Venetico - ME
 Venezia - VE
 Veniano - CO
 Venosa - PZ
 Venticano - AV
 Ventimiglia - IM
 Ventimiglia di Sicilia - PA
 Ventotene - LT
 Venzone - UD
 Verano - BZ
 Verano Brianza - MI
 Verbania - NO
 Verbicario - CS
 Vercana - CO
 Verceia - SO
 Vercelli - VC
 Vercurago - BG
 Verdellino - BG
 Verdello - BG
 Verderio Inferiore - CO
 Verderio Superiore - CO
 Verduno - CN
 Vergato - BO
 Vergemoli - LU
 Verghereto - FO
 Vergiate - VA
 Vermezzo - MI
 Vermiglio - TN
 Vernante - CN
 Vernasca - PC
 Vernate - MI
 Vernazza - SP
 Vernio - FI
 Vernole - LE
 Verolanuova - BS
 Verolavecchia - BS

Verolengo - TO
 Veroli - FR
 Verona - VR
 Veronella - VR
 Verrayes - AO
 Verrès - AO
 Verretto - PV
 Verrone - VC
 Verrua Po - PV
 Verrua Savoia - TO
 Vertemate con Minoprio - CO
 Vertova - BG
 Verucchio - FO
 Veruno - NO
 Vervio - SO
 Vervò - TN
 Verzegnis - UD
 Verzino - CZ
 Verzuolo - CN
 Vescovana - PD
 Vescovato - CR
 Vesime - AT
 Vespolate - NO
 Vessalico - IM
 Vestenanova - VR
 Vestigné - TO
 Vestone - BS
 Vestreno - CO
 Vetralla - VT
 Vetto - RE
 Zezza d'Alba - CN
 Zezza d'Oglio - BS
 Zezzano - TN
 Zezzano Ligure - SP
 Zezzano sul Crostolo - RE
 Zezzi Portio - SV
 Viadana - MN
 Viadanica - BG
 Viagrande - CT
 Viale d'Asti - AT
 Vialfrè - TO
 Viano - RE
 Viareggio - LU
 Viarigi - AT
 Vibonati - SA
 Vibo Valentia - CZ
 Vicalvi - FR
 Vicari - PA
 Vicchio - FI
 Vicenza - VI
 Vico Canavese - TO
 Vico del Gargano - FG
 Vico Equense - NA
 Vicoforte - CN
 Vicoli - PE
 Vicolungo - NO
 Vico nel Lazio - FT
 Vicopisano - PI
 Vicovaro - ROMA
 Viddalba - SS
 Vidigulfo - PV
 Vidor - TV
 Vidracco - TO
 Vieste - FG
 Vietri di Potenza - PZ
 Vietri sul Mare - SA
 Viganella - NO
 Viganò - CO
 Vignano San Martino - BG
 Vigarano Mainarda - FE
 Vignasio - VR
 Vigevano - PV
 Viggianello - PZ
 Viggiano - PZ

Viggiù - VA
 Vighizzolo d'Este - PD
 Vigliano Biellese - VC
 Vigliano d'Asti - AT
 Vignale Monferrato - AL
 Vignanello - VT
 Vignate - MI
 Vignola - MO
 Vignola-Falesina - TN
 Vignole Borbera - AL
 Vignolo - CN
 Vignone - NO
 Vignodarzere - PD
 Vico di Cadore - BL
 Vico di Fassa - TN
 Vigolo - BG
 Vigolo Vattaro - TN
 Vigolzone - PC
 Vignone - TO
 Vigonovo - VE
 Vigonza - PD
 Vigo Rendena - TN
 Viguzzolo - AL
 Villa Agnedo - TN
 Villa Bartolomea - VR
 Villa Basilica - LU
 Villabassa - BZ
 Villabate - PA
 Villa Biscossi - PV
 Villa Carcina - BS
 Villa Castelli - BR
 Villa Celiera - PE
 Villachiara - BS
 Villacidro - CA
 Villa Collemandina - LU
 Villa Cortese - MI
 Villa d'Adda - BG
 Villa d'Almè - BG
 Villadeati - AL
 Villa del Bosco - VC
 Villa del Conte - PD
 Villa di Briano - CE
 Villa di Chiavenna - SO
 Villa di Serio - BG
 Villa di Tirano - SO
 Villa d'Ogna - BG
 Villadose - RO
 Villadossola - NO
 Villa Estense - PD
 Villafalletto - CN
 Villa Faraldi - IM
 Villafranca d'Asti - AT
 Villafranca di Verona - VR
 Villafranca in Lunigiana - MS
 Villafranca Padovana - PD
 Villafranca Piemonte - TO
 Villafranca Sicula - AG
 Villafranca Tirrena - ME
 Villafrati - PA
 Villaga - VI
 Villagrande Strisaili - NU
 Villa Guardia - CO
 Villa Lagarina - TN
 Villalago - AQ
 Villa Latina - FR
 Villalba - CL
 Villalfonsina - CH
 Villa Literno - CE
 Villalvernia - AL
 Villamagna - CH
 Villamaina - AV
 Villamar - CA
 Villamarzana - RO

Villamassargia - CA
 Villa Minozzo - RE
 Villamiroglio - AL
 Villandro - BZ
 Villanova Biellese - VC
 Villanova Canavese - TO
 Villanova d'Albenga - SV
 Villanova d'Ardenghi - PV
 Villanova d'Asti - AT
 Villanova del Battista - AV
 Villanova del Ghebbo - RO
 Villanova del Sillaro - MI
 Villanova di Camposampiero - PD
 Villanovaforru - CA
 Villanovafranca - CA
 Villanova Marchesana - RO
 Villanova Mondovi - CN
 Villanova Monferrato - AL
 Villanova Monteleone - SS
 Villanova Solaro - CN
 Villanova sull'Arda - PC
 Villanova Truschedu - OR
 Villanova Tulo - NU
 Villanterio - PV
 Villanuova sul Clisi - BS
 Villaperuccio - CA
 Villapiana - CS
 Villa Poma - MN
 Villaputzu - CA
 Villarbasse - CA
 Villarboit - VC
 Villar Dora - TO
 Villareggia - TO
 Villa Rendena - TN
 Villar Focchiaro - TO
 Villaricca - NA
 Villaromagnano - AL
 Villarsosa - EN
 Villar Pellice - TO
 Villar Perosa - TO
 Villar San Costanzo - CN
 Villasalto - CA
 Villa San Giovanni - RC
 Villa San Giovanni in Tuscia - VT
 Villa San Pietro - CA
 Villa San Secondo - AT
 Villasanta - MI
 Villa Santa Lucia - FR
 Villa Santa Lucia degli Abruzzi - AQ
 Villa Santa Maria - CH
 Villa Sant'Angelo - AQ
 Villa Santina - UD
 Villa Santo Stefano - FR
 Villasimius - CA
 Villasor - CA
 Villaspiciosa - CA
 Villastellone - TO
 Villata - VC
 Villaurbana - OR
 Villavallelonga - AQ
 Villa Verde - OR
 Villaverla - VI
 Villa Vicentina - UD
 Villeneuve - AO
 Villesse - GO
 Villetta Barrea - AQ
 Villette - NO
 Villimpenta - MN
 Villongo - BG
 Villorba - TV
 Vilminore di Scalve - BG
 Vimercate - MI
 Vimodrone - MI

Vinadio - CN
 Vinchiature - CB
 Vinchio - AT
 Vinci - FI
 Vinovo - TO
 Vinzaglio - NO
 Viola - CN
 Vione - BS
 Vipiteno - BZ
 Virgilio - MN
 Virle Piemonte - TO
 Visano - BS
 Vische - TO
 Visciano - NA
 Visco - UD
 Visone - AL
 Visso - MC
 Vistarino - PV
 Vistrorio - TO
 Vita - TP
 Viterbo - VT
 Viticcuso - FR
 Vito d'Asio - PN
 Vitorchiano - VT
 Vittoria - RG
 Vittorio Veneto - TV
 Vittorito - AQ
 Viitune - MI
 Vitulano - BN
 Vitulazio - CE
 Viù - TO
 Vivaro - PN
 Vivaro Romano - ROMA
 Viverone - VC
 Vizzini - CT
 Vizzola Ticino - VA
 Vizzolo Predabissi - MI
 Vo - PD
 Vobarno - BS
 Vobbia - GE
 Vocca - VC
 Vodo Cadore - BL
 Voghera - PV
 Voghiera - FE
 Vogogna - NO
 Volano - TN
 Volla - NA
 Volongo - CR
 Volpago del Montello - TV
 Volpara - PV
 Volpedo - AL
 Volpellino - AL
 Volpiano - TO
 Voltaggio - AL
 Voltago Agordino - BL
 Volta Mantovana - MN
 Volterra - PI
 Voltido - CR
 Volturara Appula - FG
 Volturara Irpina - AV
 Volturino - FG
 Volvera - TO
 Vottignasco - CN

Z



Zaccanopoli - CZ
 Zafferana Etnea - CT
 Zagarise - CZ
 Zagarolo - ROMA
 Zambana - TN
 Zambrone - CZ

Zandobbio - BG	Zenson di Piave - TV	Zibido San Giacomo - MI	Zoppè di Cadore - BL
Zanè - VI	Zerba - PC	Zignago - SP	Zoppola - PN
Zanica - BG	Zerbo - PV	Zimella - VR	Zovencedo - VI
Zapponeta - FG	Zerbolò - PV	Zimone - VC	Zubiena - VC
Zavattarello - PV	Zerfaliu - OR	Zinasco - PV	Zuccarello - SV
Zeccone - PV	Zeri - MS	Zoagli - GE	Zuclo - TN
Zeddiani - OR	Zermeghedo - VI	Zocca - MO	Zugliano - VI
Zelbio - CO	Zero Branco - TV	Zogno - BG	Zuglio - UD
Zelo Buon Persico - MI	Zevio - VR	Zola Predosa - BO	Zumaglia - VC
Zelo Surrigone - MI	Ziano di Fiemme - TN	Zoldo Alto - BL	Zumpano - CS
Zeme - PV	Ziano Piacentino - PC	Zollino - LE	Zungoli - AV
Zenevredo - PV	Zibello - PR	Zone - BS	Zungri - CZ

Sigle e codici adottati per l'indicazione delle Provincie (*)

Agrigento	084 AG	Como	013 CO	Matera	077 MT	Rieti	057 RI
Alessandria	006 AL	Cosenza	078 CS	Messina	083 ME	Roma	058 ROMA
Ancona	042 AN	Cremona	019 CR	Milano	015 MI	Rovigo	029 RO
Aosta (Valle d')	007 AO	Cuneo	004 CN	Modena	036 MO	Salerno	065 SA
Arezzo	051 AR	Enna	086 EN	Napoli	063 NA	Sassari	090 SS
Ascoli Piceno	044 AP	Ferrara	038 FE	Novara	003 NO	Savona	009 SV
Asti	005 AT	Firenze	048 FI	Nuoro	091 NU	Siena	052 SI
Avellino	064 AV	Foggia	071 FG	Oristano	095 OR	Siracusa	089 SR
Bari	072 BA	Forlì	040 FO	Padova	028 PD	Sondrio	014 SO
Belluno	025 BL	Frosinone	060 FR	Palermo	082 PA	Taranto	073 TA
Benevento	062 BN	Genova	010 GE	Parma	034 PR	Teramo	067 TE
Bergamo	016 BG	Gorizia	031 GO	Pavia	018 PV	Terni	055 TR
Bologna	037 BO	Grosseto	053 GR	Perugia	054 PG	Torino	001 TO
Bolzano-Bozen	021 BZ	Imperia	008 IM	Pesaro e Urbino	041 PS	Trapani	081 TP
Brescia	017 BS	Isernia	094 IS	Pescara	068 PE	Trento	022 TN
Brindisi	074 BR	L'Aquila	066 AQ	Piacenza	033 PC	Treviso	026 TV
Cagliari	092 CA	La Spezia	011 SP	Pisa	050 PI	Trieste	032 TS
Caltanissetta	085 CL	Latina	059 LT	Pistoia	047 PT	Udine	030 UD
Campobasso	070 CB	Lecce	075 LE	Pordenone	093 PN	Varese	012 VA
Caserta	061 CE	Livorno	049 LI	Potenza	076 PZ	Venezia	027 VE
Catania	087 CT	Lucca	046 LU	Ragusa	088 RG	Vercelli	002 VC
Catanzaro	079 CZ	Macerata	043 MC	Ravenna	039 RA	Verona	023 VR
Chieti	069 CH	Mantova	020 MN	Reggio di Calabria	080 RC	Vicenza	024 VI
		Massa-Carrara	045 MS	Reggio nell'Emilia	035 RE	Viterbo	056 VT

(*) Codici adottati dall'Istituto Centrale di Statistica.

	ISTITUTO CENTRALE DI STATISTICA	Mod. ISTAT/P/2	
MOVIMENTO E CALCOLO DELLA POPOLAZIONE RESIDENTE		comune cod.	
ANNO 1982		provincia cod.	
	M	F	MF
1 - POPOLAZIONE RESIDENTE AL 1° GENNAIO 1982 (vedi avvertenze)			
2 - NATI VIVI			
2.1 nel Comune			
2.2 in altro Comune (atti trascritti)			
2.3 all'estero da persone iscritte in anagrafe (atti trascritti)			
2.4 TOTALE nati vivi			
3 - MORTI			
3.1 nel Comune			
3.2 in altro Comune (atti trascritti)			
3.3 all'estero ed iscritti in anagrafe (atti trascritti)			
3.4 TOTALE morti			
4 - DIFFERENZA TRA NATI E MORTI (±)			
5 - ISCRITTI			
5.1 provenienti da altri Comuni			
5.2 provenienti dall'estero			
5.3 altri			
5.4 TOTALE iscritti			
6 - CANCELLATI			
6.1 per altri Comuni			
6.2 per l'estero			
6.3 altri			
6.4 TOTALE cancellati			
7 - DIFFERENZA TRA ISCRITTI E CANCELLATI (±)			
8 - INCREMENTO O DECREMENTO (punto 4 ± punto 7)			
9 - UNITÀ DA AGGIUNGERE O DA SOTTRARRE A SEGUITO DI VARIAZIONI TERRITORIALI (±)			
10 - POPOLAZIONE RESIDENTE AL 31 DICEMBRE 1982 (punto 1 ± punti 8 e 9) (vedi avvertenze)			
	IL SINDACO		
11 - Schede di famiglia esistenti al 31 dicembre 1982 n.		
12 - Schede di convivenza esistenti al 31 dicembre 1982 n. Componenti n.		
(Indicare il numero telefonico del Comune)			
COPIA DA TRASMETTERE DIRETTAMENTE ALL'ISTAT			
			
<p>AVVERTENZE: I dati concernenti i nati vivi, i morti, gli iscritti ed i cancellati nell'anno e le famiglie esistenti al 31 dicembre 1982 vanno desunti dal Mod. AP/11 relativo all'anno 1982.</p> <p>Il presente modello dovrà contenere esclusivamente i dati relativi al movimento della popolazione (Punti da 2 a 9) nonché quelli dei punti 11 e 12.</p> <p>Quando l'ammontare definitivo della popolazione residente al censimento del 25-10-1981 sarà pubblicato sulla G.U., il Comune riporterà detto ammontare in corrispondenza del punto 1 della copia in suo possesso del modello P/2 relativo al periodo 25-10/31-12-81 al fine di ottenere,aggiungendovi gli incrementi o decrementi relativi, l'ammontare della popolazione alla fine degli anni 1981 e 1982.</p>			
<div style="border: 1px solid black; width: 100%; height: 100%;"></div>			
<p>N. B. - Il presente modello, va compilato prima di distaccare il lembo riservato alle AVVERTENZE e le due bande laterali perforate. I dati devono essere riportati in corrispondenza delle righe, comprese quelle che, per esigenze meccanografiche, sono state stampate in rosso. Entro e non oltre il 15 gennaio 1983 dovranno essere trasmesse la prima copia all'ISTAT e la seconda copia alla competente Prefettura. La terza copia rimarrà agli atti del Comune.</p>			

Stagrame-Casavatore (NA) - lett. 10552 nell'07/82 - 11.000x3

Parte seconda

TRASFERIMENTO DI RESIDENZA

MOD. AP/4

MESE di (a) 19....

(Per i quesiti seguiti da con codice, barrare col segno x quello corrispondente al caso)

A. Trasferimento di residenza dichiarato dall'interessato o accertato d'ufficio (Art. 13 Regol. anagr.). 1

B. Trasferimento di residenza accertato a seguito di confronto censimento-anagrafe («regolarizzazione anagrafica» riguardante l'iscrizione di persone censite nel Comune come residenti ma ancora non iscritte in anagrafe; oppure la cancellazione di persone non censite perchè emigrate all'estero e ancora iscritte in anagrafe). 2

SEZIONE I - COMUNE DI ISCRIZIONE ANAGRAFICA		SEZIONE II - COMUNE DI CANCELLAZIONE ANAGRAFICA	
<p>NUMERO DISTINTIVO (ISCRIZIONE)</p> <p>Comune</p> <p>Provincia</p>	<p>Pratica di immigrazione N.</p> <p>L'ufficiale di anagrafe del Comune di (Prov.); vista la dichiarazione presentata dall'interessato, al fine di poter procedere alla iscrizione in questa anagrafe,</p> <p>— prega di voler completare e confermare, previe eventuali rettifiche, le notizie relative alle persone sottoelencate e di provvedere alla loro cancellazione da codesta anagrafe con decorrenza dal (b), restituendo il presente modulo completo di numero, parte e serie degli atti originali di stato civile;</p> <p>— assicura di avere iscritto in questa anagrafe le persone sottoelencate per immigrazione dall'estero.</p>	<p>NUMERO DISTINTIVO (CANCELLAZIONE)</p> <p>Comune</p> <p>Provincia</p>	<p>Pratica di emigrazione N.</p> <p>L'ufficiale di anagrafe del Comune di (Prov.);</p> <p>— assicura di aver provveduto alla cancellazione da questa anagrafe delle persone sottoelencate con decorrenza dal (b) e dichiara inoltre, che le notizie riportate a fianco di ciascun nominativo sono quelle risultanti dagli atti anagrafici di questo Comune;</p> <p>— assicura di aver cancellato da questa anagrafe le persone sottoelencate per emigrazione definitiva all'estero.</p>
<p>STATO ESTERO DI PROVENIENZA (c)</p> <p>.....</p>	<p>Bello</p> <p>L'UFFICIALE DI ANAGRAFE</p>	<p>STATO ESTERO DI DESTINAZIONE (c)</p> <p>.....</p>	<p>Bello</p> <p>L'UFFICIALE DI ANAGRAFE</p>
Data		Data	

SEZIONE III - NOTIZIE INDIVIDUALI

1. Cognome 2. Nome 3. Paternità 4. Maternità	Relaz. di parentela	1. Data di nascita (d) 2. Luogo di nascita 3. Numero, parte e serie	Sesso	1. Stato civile 2. Cognome e nome del coniuge 3. Comune di matrimonio 4. Data di matrim., numero, parte e serie	Cittadinanza per gli stranieri (c)	1. Professione, arte o mestiere 2. Posizione nella professione 3. Attività economica 4. Condizione non professionale	1. Titolo di studio 2. Pensione 3. Liste elettorali	Lib. di lavoro 1. Numero 2. Data 3. Comune												
1. 2. 3. 4.		1. <table style="display: inline-table; border: none;"><tr><td style="border: 1px solid black; width: 15px; height: 15px;"></td><td style="border: 1px solid black; width: 15px; height: 15px;"></td><td style="border: 1px solid black; width: 15px; height: 15px;"></td><td style="border: 1px solid black; width: 15px; height: 15px;"></td><td style="border: 1px solid black; width: 15px; height: 15px;"></td><td style="border: 1px solid black; width: 15px; height: 15px;"></td></tr><tr><td colspan="6" style="text-align: center;">(giorno) (mese) (anno)</td></tr></table> 2. 3. N. P. S.							(giorno) (mese) (anno)						<input type="checkbox"/> 1 M <input type="checkbox"/> 2 F	1. celibe o nubilo <input type="checkbox"/> 0 coniugato <input type="checkbox"/> 1 separato <input type="checkbox"/> 2 vedovo <input type="checkbox"/> 3 divorziato o già coniugato <input type="checkbox"/> 4 2. 3. 4. N. P. S.	<input type="checkbox"/> 1 <input type="checkbox"/> 2 <input type="checkbox"/> 3 <input type="checkbox"/> 4 <input type="checkbox"/> 99	1. 2. Imprend. o lib. prof. <input type="checkbox"/> 0 dirigit. o impiegato <input type="checkbox"/> 1 lavorat. in prop. <input type="checkbox"/> 2 coadiuv. <input type="checkbox"/> 3 lavorat. dipend. <input type="checkbox"/> 4 3. agricoltura <input type="checkbox"/> 0 industria <input type="checkbox"/> 1 commercio <input type="checkbox"/> 2 altre attività <input type="checkbox"/> 3 4. <input type="checkbox"/> 99	1. nessun titolo <input type="checkbox"/> 0 licenza element. <input type="checkbox"/> 1 licenza media inf. <input type="checkbox"/> 2 diploma <input type="checkbox"/> 3 laurea <input type="checkbox"/> 4 2. 3.	1. 2. 3.
(giorno) (mese) (anno)																				

CODICI DEI PAESI EUROPEI

AUSTRIA	01	IRLANDA	07	SPAGNA	13
BELGIO	02	JUGOSLAVIA	08	SVIZZERA	14
DANIMARCA	03	LUSSEMBURGO	09	URSS	15
FRANCIA	04	PAESI BASSI	10	ALTRI P. EUROPEI	16
GERMANIA R. F.	05	PORTOGALLO	11		
GRECIA	06	REGNO UNITO	12		

CODICI DEI PAESI EXTRAEUROPEI

ARGENTINA	17	ALGERIA	23	SUD AFRICA	29	IRAQ	34
BRASILE	18	EGITTO	24	TUNISIA	30	ALTRI P. D'ASIA	35
CANADA	19	ETIOPIA	25	ALTRI P. D'AFRICA	31	AUSTRALIA	36
STATI UNITI	20	LIBIA	26	ARABIA SAUDITA	32	ALTRI P. D'OCEANIA	37
VENEZUELA	21	MAROCCO	27	IRAN	33		
ALTRI P. D'AMERICA	22	SOMALIA	28				

(a) Indicare il mese in cui è stata definita la pratica migratoria. (b) La cancellazione dall'anagrafe del Comune di precedente iscrizione e l'iscrizione nell'anagrafe del Comune di nuova residenza devono avere sempre la stessa decorrenza che è quella della data della dichiarazione di trasferimento resa dall'interessato nel Comune di nuova residenza (art. 16 del regolamento anagrafico). (c) Indicare lo Stato estero in chiaro ed in codice, desumendo quest'ultimo dal riquadro sopra riportato. (d) Esempio: per la data di nascita 8 gennaio 1926, scrivere 08:01:926.

Comune	Numero distintivo
Provincia	



ISTITUTO CENTRALE DI STATISTICA
RILEVAZIONE DEL MOVIMENTO MIGRATORIO CON L'ESTERO

ANNO 1981

PAESI EUROPEI

Foglio n.

N. d'ordine	COGNOME E NOME	Anno di nascita	Sesso	Posizione nella professione	Ramo di attività economica	Condizione non professionale	Gruppo statistico	MOVIMENTI AVVENUTI NEL 1981								Permanenza all'estero (mesi)	Via seguita per i movimenti	Espatriato prima del 1981
								Espatrio		Rimpatrio		Espatrio		Rimpatrio				
								Mese	Paese estero di destinazione	Mese	Paese estero di provenienza	Mese	Paese estero di destinazione	Mese	Paese estero di provenienza			
1	2	3	4	5	6	7	8	9	10	11	12	13	14	15	16	17	18	19
01																		
02																		
03																		
04																		
05																		
06																		
07																		
08																		
09																		
10																		
11																		
12																		
13																		
14																		
15																		
16																		
17																		
18																		
19																		
20																		
21																		
22																		
23																		
24																		
25																		

Leggere attentamente le norme e le avvertenze riportate a tergo

ANNOTAZIONI	Indicare solo le ultime due cifre: ad es.: 1955=05 1907=07 1926=26	M=1 F=2	Imprenditore, libero professionista = 1	Agricoltura = 1	Casalinga = 1	1 2 3 4 5 6 7 8 9 10 11 12 13 14 15 16 17 18 19 20 21 22 23 24 25 26 27 28 29 30 31 32 33 34 35 36 37 38 39 40 41 42 43 44 45 46 47 48 49 50 51 52 53 54 55 56 57 58 59 60 61 62 63 64 65 66 67 68 69 70 71 72 73 74 75 76 77 78 79 80 81 82 83 84 85 86 87 88 89 90 91 92 93 94 95 96 97 98 99 00	Regno Unito = 12	Svizzera = 11	Islanda = 10	Da compilare solo per i rimpatriati	1 2 3
			Dirigente impiegato = 2	Industria = 2	Studente = 2		Francia = 01	Austria = 13	Norvegia = 15		
			Lavoratore in proprio, coadiuvante = 3	Altre attività = 3	Ritirato dal lavoro = 3	Emigrante familiare = 1	Belgio = 02	Grecia = 14	Svezia = 14		2
			Lavoratore dipendente = 4		Altri = 4	Emigrante per altri motivi = 3	Lussemburgo = 03	Jugoslavia = 18			3
							Paesi Bassi = 04	Portogallo = 17			
							Germania R.F. = 05	Spagna = 18			
							Danimarca = 07	URSS = 19			
							Irlanda = 08				
									Altri Paesi Europei = 21		

vedì AVVERTENZE a tergo

Bollo del Comune

IL CAPO DELL'UFFICIO
ADDETTO ALLA RILEVAZIONE

Comune	Numero distintivo
Provincia	



ISTITUTO CENTRALE DI STATISTICA
RILEVAZIONE DEL MOVIMENTO MIGRATORIO CON L'ESTERO
 ANNO 1981
 PAESI EXTRAEUROPEI

Foglio n.	
-----------	--

Leggere attentamente le norme e le avvertenze riportate a tergo

N. d'ordine	COGNOME E NOME	Anno di nascita	Sesso	Posizione nella professione	Ramo di attività economica	Condizione non professionale	Gruppo statistico	MOVIMENTI AVVENUTI NEL 1981								Permanenza all'estero (mesi)	Via seguita per i movimenti	Espatriato prima del 1981
								Espatrio		Rimpatrio		Espatrio		Rimpatrio				
								Mese	Paese estero di destinazione	Mese	Paese estero di provenienza	Mese	Paese estero di destinazione	Mese	Paese estero di provenienza			
1	2	3	4	5	6	7	8	9	10	11	12	13	14	15	16	17	18	19
01																		
02																		
03																		
04																		
05																		
06																		
07																		
08																		
09																		
10																		
11																		
12																		
13																		
14																		
15																		
16																		
17																		
18																		
19																		
20																		
21																		
22																		
23																		
24																		
25																		

ANNOTAZIONI

Indicare solo le ultime due cifre:
 ad es.:
 1895 = 95
 1907 = 07
 1928 = 28

M = 1
 F = 2

Imprenditore, libero professionista = 1
 Dirigente = 2
 Impiegato = 2
 Lavoratore in proprio, coadiuvante = 3
 Lavoratore dipendente = 4

Agricoltura = 1
 Industria = 2
 Altre attività = 3

Casalinga = 1
 Studente = 2
 Ritirato dal lavoro = 3
 Altri = 4

Emigrante lavoratore
 Emigrante per altri motivi

AFRICA
 Tunisia 31
 Libia 32
 Egitto 33
 Rep. S. Africa 35
 Algeria 34
 Etiopia 36
 Marocco 37
 Somalia 38
 Altri Paesi 39

ASIA
 Arabia Saudita 41
 Irak 42
 Iran 43
 Altri Paesi 49

AMERICA
 Canada 51
 Stati Uniti 52
 Venezuela 54

Argentina 55
 Brasile 56
 Uruguay 57
 Altri Paesi 58

OCEANIA
 Australia 61
 Altri Paesi 62

Da compilare solo per i rimpatriati

Via marittima
 Via aerea

SI = 1
 NO = 2

vedì AVVERTENZE a tergo

Bollo del Comune

IL CAPO DELL'UFFICIO ADDETTO ALLA RILEVAZIONE

Principali pubblicazioni ISTAT

PUBBLICAZIONI PERIODICHE

Bollettino mensile di statistica

La più completa ed autorevole raccolta di dati continuamente aggiornati concernenti tutti i più notevoli aspetti dell'andamento demografico, sociale, economico e finanziario.

Abbonamento annuo L. 40.000 (per l'estero L. 50.000). Ogni fascicolo L. 4.600.

Indicatori mensili

Forniscono in anticipo sulla normale data di pubblicazione notizie riassuntive, dati e grafici relativi all'andamento mensile dei principali fenomeni interessanti la vita nazionale.

Abbonamento annuo L. 13.000 (per l'estero L. 17.000). Ogni fascicolo L. 1.400.

Statistica mensile del commercio con l'estero

Unica documentazione statistica ufficiale sul commercio dell'Italia con l'estero; fornisce, per tutte le merci comprese nella classificazione merceologica della tariffa dei dazi doganali, l'andamento mensile delle importazioni e delle esportazioni da e per i principali paesi.

Abbonamento annuo L. 70.000 (per l'estero; L. 78.000). Ogni fascicolo L. 8.300.

Notiziario ISTAT

Fornisce essenziali e tempestivi dati di prima mano sugli sviluppi della congiuntura economica nel campo della produzione agraria e industriale, dei prezzi, dei trasporti, del commercio interno, degli scambi internazionali, come pure dati relativi alle statistiche demografiche, sanitarie e sociali, dati che vengono poi pubblicati in forma più analitica nel «Bollettino mensile di statistica» e nella «Statistica mensile del commercio con l'estero».

Serie 1 - Statistiche demografiche sociali; abbonamento annuo L. 10.000 (estero: L. 15.000) una copia L. 600.

Serie 2 - Statistiche dell'attività produttiva; abbonamento annuo L. 33.000 (estero: L. 45.000) una copia L. 600.

Serie 3 - Statistiche del lavoro, delle retribuzioni e dei prezzi; abbonamento annuo L. 11.000 (estero: L. 16.000) una copia L. 600.

Serie 4 - Argomenti vari; abbonamento annuo L. 6.000 (estero L. 9.000) una copia L. 600.

Tutte le serie: abbonamento annuo L. 58.000 (per l'estero L. 75.000).

ABBONAMENTI CUMULATIVI A TUTTI I PERIODICI

— compresa la «Statistica mensile del commercio con l'estero»: abbonamento annuo L. 160.000 (per l'estero L. 200.000)

— esclusa la «Statistica mensile del commercio con l'estero»: abbonamento annuo L. 110.000 (per l'estero L. 140.000)

Gli abbonamenti decorrono dal 1° gennaio anche se sottoscritti nel corso dell'anno. In tal caso l'abbonato riceverà i numeri dell'annata già pubblicati. L'abbonato ai periodici ISTAT ha diritto a ricevere gratuitamente i fascicoli non pervenutigli soltanto se ne segnalerà il mancato arrivo entro 10 giorni dal ricevimento del fascicolo successivo. Decorso tale termine, si spediscono solo contro rimessa dell'importo. Le variazioni di indirizzo devono essere segnalate dall'abbonato per iscritto. Gli abbonati a tutti i periodici hanno diritto allo sconto del 50% sul prezzo di copertina per l'acquisto di una sola copia di altre pubblicazioni non periodiche dell'ISTAT edite nel corso dell'anno in cui è stato sottoscritto l'abbonamento. Le pubblicazioni possono essere richieste direttamente all'Istituto Centrale di Statistica (Via Cesare Balbo, 16 - 00100 Roma) versando il relativo importo, maggiorato del 10% per spese di spedizione, sul c/c postale n. 619007.

PUBBLICAZIONI ANNUALI

Annuario statistico italiano - edizione 1983 L. 11.000

Classica e fondamentale pubblicazione, riporta in forma organica e completa tutti i dati riflettenti i molteplici aspetti della complessa attività nazionale nel campo sociale, economico e finanziario. Contiene, inoltre, aggiornati dati statistici internazionali.

Compendio statistico italiano - edizione 1983 » 6.000

Sintetizza, in semplici tabelle numeriche di facile lettura ed attraverso appropriate note illustrative e rappresentazioni grafiche, i dati fondamentali della vita economica, demografica e sociale e fornisce un quadro panoramico della corrispondente situazione degli altri principali Paesi del mondo.

I conti degli Italiani - volume XVII - edizione 1983 » 3.000

Illustra in forma divulgativa i principali aspetti quantitativi dell'economia italiana.

Annuario di statistiche demografiche — volume XXXI - edizione 1982

Tomo I — Movimento migratorio espatriati e rimpatriati » 10.000

Tomo II — Movimento naturale secondo gli atti dello stato civile (in corso di stampa)

Comprende tutte le statistiche sui fenomeni demografici riguardanti il movimento della popolazione secondo gli atti dello stato civile, nonché sugli espatriati e rimpatriati.

Popolazione e movimento anagrafico dei comuni — volume XXV - edizione 1981 L. 7.500

Contiene, distintamente per Comune, i dati del movimento e l'ammontare della popolazione residente alla fine dell'anno, nonché numerose tavole riepilogative ed altre concernenti le iscrizioni e cancellazioni anagrafiche per trasferimento di residenza, per provincia, all'interno e con l'estero. Infine è riportato l'elenco delle variazioni territoriali avvenute durante l'anno.

Annuario di statistiche sanitarie — volume XXIV - edizione 1979	L. 18.000
Riunisce tutte le statistiche sulle cause di morte e di nati/mortalità, sulle strutture e sull'attività degli Istituti di cura, sulle malattie infettive e diffuse soggette a denuncia obbligatoria e sugli aborti.	
Annuario statistico della previdenza e dell'assistenza sociale — volume XXII - edizione 1976-77-78	» 12.000
Pubblicazione nella quale vengono statisticamente illustrati i principali aspetti dell'assistenza sociale in Italia ed alcune forme di attività svolte dai vari Istituti nel settore della Previdenza Sociale.	
Annuario statistico dell'istruzione — volume XXXIV - edizione 1982	
Tomo I — Dati analitici: nazionali, regionali e provinciali	(in corso di stampa)
Tomo II — Dati riassuntivi comunali	L. 8.500
Quadro statistico completo ed aggiornato della situazione scolastica del Paese, attraverso dati sui vari rami d'insegnamento esaminati sotto i più interessanti aspetti dell'ordinamento degli studi e dei risultati conseguiti dagli iscritti	
Annuario delle statistiche culturali — volume XXIII — edizione 1982	» 6.000
Documentazione ufficiale completa sulle principali attività culturali concernenti, tra l'altro, la produzione libraria, la pubblicazione di riviste scientifiche, la stampa periodica e le biblioteche.	
Annuario di statistiche giudiziarie — volume XXVIII - edizione 1980-81	
Tomo I — Materia civile	» 8.500
Tomo II — Materia penale - Materia penitenziaria	» 14.000
Ampia documentazione statistica dell'attività giudiziaria nonché dei principali fenomeni in materia civile, penale, nel campo della criminalità e degli Istituti di previdenza e di pena.	
Annuario di statistica agraria — volume XXIX — edizione 1892	» 10.000
Riunisce i dati significativi dell'economia agricola italiana con particolare riguardo alle coltivazioni.	
Annuario di statistica forestale — volume XXXIV - edizione 1982	» 6.000
Fornisce un quadro completo sulla struttura delle foreste italiane e delle relative utilizzazioni legnose, unitamente ad alcuni aspetti economici.	
Annuario di statistiche meteorologiche — volume XXI - edizione 1981	» 7.000
Raccoglie i dati relativi alle temperature, piovosità e altri fattori climatici rilevati da una rete di stazioni ed osservazioni distribuiti nel territorio nazionale.	
Annuario statistico della zootecnia, pesca e caccia — volume XXIII - edizione 1982	» 5.500
Riporta i più recenti dati sulla consistenza e produttività degli allevamenti, sull'attività della pesca e su alcuni aspetti del settore venatorio.	
Annuario di statistiche industriali — volume XXIV - edizione 1981	» 8.000
Nel suo genere, unica e veramente preziosa pubblicazione in cui sono organicamente raccolte tutte le informazioni statistiche fondamentali concernenti il complesso ed importante settore dell'industria.	
Annuario statistico dell'attività edilizia e delle opere pubbliche — volume XXIV - edizione 1979-80	» 7.000
Statistica ufficiale dedicata esclusivamente al settore dell'attività edilizia e delle opere pubbliche effettuate dallo Stato e da Enti pubblici, nonché da privati con finanziamento parziale dello Stato.	
Annuario statistico del commercio interno e del turismo — volume XXIV - edizione 1982	» 8.500
Fornisce i risultati delle rivelazioni correnti al fenomeno della distribuzione. Vi figurano gli indici mensili delle vendite al minuto, una estesa analisi dell'attività alberghiera e del turismo, nonché la più recente distribuzione per Comune delle licenze di esercizio.	
Annuario statistico della navigazione marittima — volume XXXVI - edizione 1982	» 10.000
Contiene i dati statistici sul movimento dei natanti e del relativo carico avvenuto nei porti marittimi e negli approdi autorizzati del territorio nazionale.	
Statistica degli incidenti stradali — volume XXX - edizione 1982	» 7.000
La più completa ed aggiornata raccolta di dati su una materia di viva attualità.	
Statistica annuale del commercio con l'estero — volume XXXVIII - edizione 1981	-
Tomo I — Dati generali e riassuntivi	» 11.000
Tomo II — Merci per Paesi	» 23.000
Riporta i dati definitivi sull'andamento delle importazioni e delle esportazioni con l'analisi completa del movimento per merci e per Paesi. Nel Tomo primo è riportata, tra l'altro, un'ampia documentazione sul movimento delle merci nei depositi doganali e sul commercio di transito.	
Statistiche dei bilanci delle amministrazioni regionali, provinciali e comunali — volume XXIV - edizione 1976-77	» 8.000
Espone i dati ai bilanci delle Amministrazioni, tenendo conto dell'aspetto contabile, funzionale ed amministrativo dei documenti contabili. Per le Amministrazioni provinciali e comunali è stata dedicata particolare attenzione ai dati riguardanti i servizi sociali, i settori d'intervento nel campo economico ed il personale.	
Annuario di statistiche del lavoro — volume XXIV - edizione 1983	» 8.000
Organica ed aggiornata documentazione statistica su tutti i principali aspetti del mondo del lavoro.	
Annuario di contabilità nazionale — volume XII - edizione 1983.	
Tomo I — Dati economici e finanziari a livello nazionale	(in corso di stampa)
Tomo II — Conti ed aggregati economici a livello territoriale	(in corso di stampa)
Contiene i dati sulla struttura ed evoluzione delle principali grandezze del sistema economico italiano	

ANNALI DI STATISTICA

Serie VIII (*)

Vol. 25 — Tavole di nuzialità (1960-62) e tavole di mortalità (1964-67) della popolazione italiana	L. 2.000
Vol. 27 — Sintesi statistica di un ventennio di vita economica italiana 1951-1971	» 5.000
Vol. 28 — Problemi relativi alla definizione, stima, rilevazione ed utilizzazione del capitale	» 7.500
Vol. 29 — Tendenze evolutive della mortalità infantile in Italia - edizione 1976	» 8.000
Vol. 30 — Aspetti statistici dell'inflazione - edizione 1980	» 3.000

Serie IX

Vol. 1 — Atti del 2° Convegno sull'informazione statistica in Italia (Roma, 17-19 giugno 1981)	L. 10.000
Vol. 2 — Previsioni della popolazione residente dal 1986 al 2001 per sesso età e regione	» 14.000
Vol. 3 — Studi statistici sui consumi - edizione 1983	» 9.500
Vol. 4 — Contabilità nazionale - Fonti e Metodi	» 9.000

COLLANA D'INFORMAZIONI

Anno 1982

n. 1 — Conti economici nazionali - Anni 1960-1981	L. 2.500
n. 2 — Il valore aggiunto dell'agricoltura per regione - 1970-1981	» 2.500
n. 3 — Occupati per attività economica e regione - 1960-1970	» 3.500
n. 4 — Misure della fecondità italiana negli ultimi trenta anni	» 3.500
n. 6 — Indagine sui nuclei familiari	» 2.000

Anno 1983

n. 1 — Conti economici nazionali - Anni 1960-1962	L. 2.500
n. 2 — Indice dei prezzi al consumo per le famiglie di operai e impiegati 1961-1962	» 3.500
n. 3 — Occupati per attività economica e regione 1970-1982	» 3.500
n. 4 — Recenti livelli e caratteristiche della mortalità infantile in Italia	» 3.500
n. 5 — Il valore aggiunto dell'agricoltura per regione 1970-1982 e bilanci alimentari 1981-1982	» 3.000

PUBBLICAZIONI SPECIALI (*)

Sommario di statistiche storiche dell'Italia 1861-1975	L. 7.000
Popolazione residente e presente dei comuni — censimenti dal 1861 al 1971:	
Tomo 1 — Circoscrizioni territoriali al 24 ottobre 1971	» 9.000
Tomo 2 — Circoscrizioni territoriali alla data di ciascun censimento	» 13.000
Elezioni alla Camera dei Deputati, del Senato della Repubblica e del Parlamento Europeo, 3-10 giugno 1979 — Dati sommari	» 3.500
Elezione della Camera dei Deputati, 3 giugno 1979 : Vol. I — Risultati per Comune	» 8.000
Vol. II — Risultati convalidati per collegio elettorale	» 5.500
Elezioni del Senato della Repubblica, 3 giugno 1979: Vol. I — Risultati per Comune	» 7.500
Vol. II — Risultati convalidati per collegio elettorale	» 4.500
Elezioni amministrative, dal 1975 al 1980	» 3.500
L'attrezzatura alberghiera in Italia al 1° gennaio 1973	» 5.500
Tavole attuariali 1970-72	» 8.000
Il valore della lira dal 1861 al 1962	» 5.000
Indagine sulla struttura delle aziende agricole 1977	» 6.500
2ª Rilevazione nazionale sullo stato dell'edilizia scolastica - 8 novembre 1976	
Volume I — Dati provinciali: Tomo 1 - Totale	» 10.000
Tomo 2 - Comuni capoluoghi	» 10.000
Volume II — Dati comunali : Tomo 1 - Italia settentrionale	» 13.000
Tomo 2 - Italia centrale, meridionale e insulare	» 13.000
Statistiche sociali — vol. II - 1981	» 7.000
Indagine su alcune specie di alberi da frutto (Melo, Pero, Pesco, Arancio) - 1977	» 8.500
Rilevazione statistica degli acquedotti e dell'approvvigionamento idrico in Italia - Situazione al 31-12-1975	» 8.000
Statistiche sulla Pubblica amministrazione - edizione 1983	» 12.000
L'Italia - Rappresentazione grafica - edizione 1983	» 6.000

METODI E NORME

Serie A

n. 15 — Rilevazioni campionarie delle forze di lavoro	L. 2.500
n. 16 — Numeri indici dei prezzi — Base 1976 = 100	» 2.500
n. 17 — Numeri indici delle retribuzioni contrattuali — Base 1975 = 100	» 4.500
n. 18 — Numeri indici del costo di costruzione di un fabbricato residenziale — Base 1976 = 100	» 1.500
n. 19 — Numeri indici dei prezzi dei prodotti venduti e dei beni acquistati dagli agricoltori — Base 1976 = 100	» 2.000
n. 20 — Numeri indici dei prezzi — Base 1980 = 100	» 4.500

Serie B

n. 14 — Istruzioni per la rilevazione statistica dell'attività edilizia	L. 500
n. 15 — Istruzione per la rilevazione statistica delle opere pubbliche	» 500
n. 18 — Anagrafe della produzione	» 4.500
n. 19 — Istruzioni per la rilevazione delle statistiche giudiziarie	» 7.000
n. 20 — Norme tecniche per le rilevazioni statistiche dei prezzi all'ingrosso delle merci	» 2.000
n. 21 — Istruzioni per la rilevazione statistica del movimento della popolazione	» 4.000
n. 22 — Istruzioni per la rilevazione dei dati sulle statistiche forestali	» 6.000

(*) Per la completa Serie VIII degli Annali e per le altre pubblicazioni speciali cfr. *Catalogo pubblicazioni*.

Segue: METODI E NORME

Serie C

n. 7 — Classificazione delle malattie, traumatismi e cause di morte	L. 5.000
n. 8 — Classificazioni delle attività economiche	» 6.500
n. 9 — Classificazioni delle professioni	» 6.500

NOTE E RELAZIONI

n. 50 — Indagine sulla fecondità della donna - edizione 1974	L. 4.000
n. 52 — Il capitale fisso riproducibile delle attività industriali - Anni 1951-1972	» 4.000
n. 53 — Indagine speciale sulle letture in Italia al 6 luglio 1973	» 3.000
n. 54 — Distribuzione per età della popolazione scolastica - edizione 1976	» 4.000
n. 56 — Una metodologia di raccordo per le serie statistiche sulle forze di lavoro - edizione 1979	» 2.000
n. 57 — Indagine speciale sulle vacanze degli italiani nel 1978	» 2.500

SUPPLEMENTI AL BOLLETTINO MENSILE DI STATISTICA

Anno 1983

n. 6 — Rilevazione delle forze di lavoro - Gennaio 1983	L. 3.500
n. 7 — Statistiche dell'istruzione - Dati sommari dell'anno scolastico 1982-83	» 3.500
n. 8 — Statistiche dell'agricoltura, foresta, zootecnia, caccia e pesca - Dati sommari 1981-82	» 3.000
n. 9 — Popolazione e movimento anagrafico dei comuni - Anno 1982	» 3.550
n. 10 — Fatturato, prodotto lordo e investimenti delle imprese industriali - Anni 1973-81	» 3.000
n. 11 — Fatturato, prodotto lordo e investimenti delle imprese industriali, commerciali, dei prodotti e comunicazioni nel 1981	» 3.000
n. 12 — I conti economici trimestrali dell'Italia - Anni 1980-82	» 2.500
n. 13 — Rilevazione delle forze di lavoro - Aprile 1983	» 3.500
n. 14 — Statistica degli espatriati e rimpatriati - Anno 1982	» 2.000
n. 15 — Indagine statistica sulle abitazioni - Maggio 1981	» 3.000
n. 16 — Tavole di mortalità della popolazione italiana per regione 1977-79	» 2.500
n. 17 — Indagine statistica sulla ricerca scientifica - Dati di consuntivo: anno 1980 e retrospettivi - Dati di previsione: anni 1981 e 1982	» 2.500
n. 18 — Movimento della navigazione nei porti italiani nell'anno 1982	» 2.000
n. 19 — I consumi delle famiglie - Anno 1982	» 10.000
n. 20 — Movimento e traffico aereo commerciale negli aeroporti italiani - Anni 1980 - 1981 - 1982	» 2.000
n. 21 — Tavola intersettoriale dell'economia italiana per l'anno 1978	» 7.000
n. 22 — Rilevazione delle forze di lavoro - Luglio 1983	» 3.500
n. 23 — Indagine statistica sui trattamenti pensionistici	» 4.000
n. 24 — Indagine sui musei ed istituzioni similari	» 7.000
n. 25 — La distribuzione quantitativa del reddito in Italia nell'indagine sui bilanci di famiglia - Anni 1980 1981 - 1982	» 3.500
n. 26 — Statistiche dell'agricoltura, foreste, zootecnia, caccia e pesca - Dati sommari 1982 - 1983	» 2.500
n. 27 — Indagine statistica sulla ricerca scientifica - Dati di consuntivo 1981 - Dati di previsione 1982 e 1983	» 2.500

Anno 1984

n. 1 — Rilevazione delle forze di lavoro - Ottobre 1983	» 3.500
n. 2 — Rilevazione delle forze di lavoro - Media 1983 - Nord-Centro Mezzogiorno	» 4.000

PUBBLICAZIONI SUI RISULTATI DEI CENSIMENTI

3° Censimento generale dell'agricoltura - 24 ottobre 1982

Vol. I — Primi risultati provinciali e comunali - Dati provvisori	L. 8.000
---	----------

12° Censimento generale della popolazione - 25 ottobre 1981

Dati sulle caratteristiche strutturali della popolazione e delle abitazioni - Campione al 2% dei fogli di famiglia - Dati provvisori	L. 5.000
Popolazione legale dei Comuni	» 8.000
Vol. I — Primi risultati provinciali e comunali sulla popolazione e sulle abitazioni (dati provvisori)	» 6.500
Vol. II — Dati sulle caratteristiche strutturali della popolazione e delle abitazioni:	

Tomo I — Fascicoli provinciali: Bologna, Ravenna, Livorno, Terni, Rovigo, Reggio Emilia, Trieste, Gorizia, Taranto, Brindisi, Aosta, Viterbo, Isernia, Pistoia, Savona, Mantova, Pisa, Modena, Lucca, Rieti, Parma, Massa e Carrara, Pescara, Macerata, Ascoli Piceno, Latina, Agrigento, Genova, Arezzo, Ferrara, Caltanissetta, Bari, Siracusa, Perugia, Enna, Pesaro e Urbino, Piacenza, Grosseto, Siena, Ancona, La Spezia, Matera, Imperia, Belluno, Venezia, Firenze	» 5.000
Campobasso, Cremona, Treviso, Sondrio, Cagliari, Asti, L'Aquila, Verona, Frosinone, Varese, Oristano, Vicenza	» 7.000
Trento, Vercelli	» 8.000
Bolzano	» 10.000
Tomo II — Fascicoli regionali: Molise, Valle d'Aosta, Umbria, Liguria	» 5.000
Trentino-Alto Adige	» 8.000

6° Censimento generale dell'industria, del commercio, dei servizi e dell'artigianato - 25 ottobre 1981

Vol. I — Primi risultati sulle imprese e sulle unità locali	
Dati provvisori: Tomo I — Dati nazionali, regionali e provinciali	} L. 20.000
Tomo II — Dati comunali	