



**SISTEMA STATISTICO NAZIONALE
ISTITUTO NAZIONALE DI STATISTICA**

I GRANDI COMUNI

GENOVA

**13° CENSIMENTO GENERALE DELLA POPOLAZIONE E DELLE ABITAZIONI
20 ottobre 1991**



**I DATI PUBBLICATI IN QUESTO VOLUME SONO DISPONIBILI
IN FORMATO ELABORABILE ANCHE SU FLOPPY DISK**

Istat, Roma 1995

*Si autorizza la riproduzione, la diffusione e l'utilizzazione
del contenuto del volume. Si ringrazia per la citazione della fonte.*

**Elaborazione cartografica da dati Istat
a cura del Settore cartografia computerizzata
ISTITUTO POLIGRAFICO E ZECCA DELLO STATO - PIAZZA VERDI**

**Finito di stampare nel mese di giugno 1995 - Copie 1.000
ISTITUTO POLIGRAFICO E ZECCA DELLO STATO - SALARIO**

Indice

Presentazione	<i>Pag.</i>	9
Introduzione	»	11
Definizioni	»	13
Avvertenze alle tavole	»	19
Cartogrammi e grafici	»	31

LE SCHEDE DEI GRANDI COMUNI


1 – La popolazione	<i>Pag.</i>	22
2 – Gli stranieri	»	22
3 – Le famiglie e le abitazioni	»	22
4 – Indicatori relativi alla popolazione	»	23
5 – Indicatori relativi alla popolazione attiva	»	23
6 – Indicatori relativi ai bambini e ai giovani	»	24
7 – Indicatori relativi alle famiglie	»	24
8 – Indicatori relativi alle abitazioni	»	25
9 – Indicatori relativi alle abitazioni occupate	»	25
10 – Popolazione che si sposta quotidianamente all'interno del Comune	»	26
11 – Popolazione che si sposta quotidianamente in entrata o in uscita dal Comune	»	26
12 – Indicatori relativi alla popolazione che si sposta quotidianamente	»	26
13 – Popolazione che si sposta da e verso i Grandi Comuni	»	27

CAPITOLO 1 – LE CIRCOSCRIZIONI DI GENOVA

Tavola	1.1 – Popolazione, stranieri, famiglie e abitazioni per circoscrizione	<i>Pag.</i>	57
Tavola	1.2 – Indicatori relativi alla popolazione per circoscrizione	»	57
Tavola	1.3 – Popolazione residente per classe di età, sesso e circoscrizione	»	58
Tavola	1.4 – Popolazione residente per sesso, stato civile e circoscrizione	»	60
Tavola	1.5 – Popolazione residente in età da 6 anni in poi per grado di istruzione, sesso e circoscrizione	»	61
Tavola	1.6 – Indicatori relativi a popolazione e lavoro per circoscrizione	»	63
Tavola	1.7 – Popolazione residente attiva e non attiva per sesso e circoscrizione	»	64
Tavola	1.8 – Popolazione residente attiva in condizione professionale per attività economica e circoscrizione	»	66
Tavola	1.9 – Popolazione attiva in condizione professionale per posizione nella professione e circoscrizione	»	68
Tavola	1.10 – Indicatori relativi a bambini e ragazzi (meno di 14 anni) e giovani (14-29 anni) per circoscrizione	»	69
Tavola	1.11 – Indicatori relativi alle famiglie per circoscrizione	»	69
Tavola	1.12 – Famiglie residenti e componenti per ampiezza della famiglia e circoscrizione	»	70
Tavola	1.13 – Famiglie residenti e componenti secondo la tipologia della famiglia e circoscrizione	»	71
Tavola	1.14 – Nuclei familiari e componenti per tipo di nucleo e circoscrizione	»	72
Tavola	1.15 – Indicatori relativi alle abitazioni per circoscrizione	»	73
Tavola	1.16 – Abitazioni occupate e non occupate per epoca di costruzione del fabbricato e circoscrizione	»	74
Tavola	1.17 – Abitazioni occupate, numero stanze e occupanti per circoscrizione	»	75
Tavola	1.18 – Abitazioni occupate ed occupanti per titolo di godimento e circoscrizione	»	76
Tavola	1.19 – Abitazioni occupate, famiglie e componenti per numero di stanze e circoscrizione	»	77
Tavola	1.20 – Abitazioni occupate per servizio installato e circoscrizione	»	78
Tavola	1.21 – Abitazioni occupate per titolo di godimento, figura giuridica del proprietario e circoscrizione	»	79
Tavola	1.22 – Abitazioni non occupate; altri tipi di alloggio per numero di famiglie, componenti e circoscrizione	»	80
Tavola	1.23 – Abitazioni non occupate per motivo della non occupazione, disponibilità e circoscrizione	»	81
Tavola	1.24 – Popolazione che si sposta quotidianamente verso il luogo di studio o di lavoro per circoscrizione	»	82
Tavola	1.25 – Occupati e studenti per tempo impiegato (min.) negli spostamenti per circoscrizione	»	83
Tavola	1.26 – Occupati e studenti per mezzo utilizzato e circoscrizione	»	84
Tavola	1.27 – Occupati e studenti per luogo di spostamento	»	85

CAPITOLO 2 – LE UNITÀ URBANISTICHE DI GENOVA

	<i>Pag.</i>	
Tavola 2.1 – Popolazione, stranieri, famiglie e abitazioni per unità urbanistica	»	87
Tavola 2.2 – Indicatori relativi alla popolazione per unità urbanistica	»	88
Tavola 2.3 – Popolazione residente per classe di età e unità urbanistica	»	89
Tavola 2.4 – Popolazione residente per sesso, stato civile e unità urbanistica	»	90
Tavola 2.5 – Popolazione residente in età da 6 anni in poi per grado di istruzione e unità urbanistica	»	91
Tavola 2.6 – Indicatori relativi a popolazione e lavoro per unità urbanistica	»	92
Tavola 2.7 – Popolazione residente attiva e non attiva per unità urbanistica	»	93
Tavola 2.8 – Popolazione residente attiva in condizione professionale per attività economica e unità urbanistica	»	94
Tavola 2.9 – Popolazione attiva in condizione professionale per posizione nella professione e unità urbanistica	»	96
Tavola 2.10 – Indicatori relativi a bambini e ragazzi (meno di 14 anni) e giovani (14-29 anni) per unità urbanistica	»	97
Tavola 2.11 – Indicatori relativi alle famiglie per unità urbanistica	»	98
Tavola 2.12 – Famiglie residenti e componenti per ampiezza della famiglia e unità urbanistica	»	99
Tavola 2.13 – Famiglie residenti secondo la tipologia della famiglia e unità urbanistica	»	100
Tavola 2.14 – Nuclei familiari per tipo di nucleo e unità urbanistica	»	101
Tavola 2.15 – Indicatori relativi alle abitazioni per unità urbanistica	»	102
Tavola 2.16 – Abitazioni occupate e non occupate per epoca di costruzione del fabbricato e unità urbanistica	»	103
Tavola 2.17 – Abitazioni occupate, numero stanze e occupanti per unità urbanistica	»	104
Tavola 2.18 – Abitazioni occupate ed occupanti per titolo di godimento e unità urbanistica	»	105
Tavola 2.19 – Abitazioni occupate, famiglie e componenti per numero di stanze e unità urbanistica	»	106
Tavola 2.20 – Abitazioni occupate per servizio installato e unità urbanistica	»	107
Tavola 2.21 – Abitazioni occupate per titolo di godimento, figura giuridica del proprietario e unità urbanistica	»	108
Tavola 2.22 – Abitazioni non occupate; altri tipi di alloggio per numero di famiglie, componenti e unità urbanistica	»	109
Tavola 2.23 – Abitazioni non occupate per motivo della non occupazione, disponibilità e unità urbanistica	»	110
Tavola 2.24 – Popolazione che si sposta quotidianamente verso il luogo di studio o di lavoro per unità urbanistica	»	111
Tavola 2.25 – Occupati e studenti per tempo impiegato (min.) negli spostamenti per unità urbanistica	»	112
Tavola 2.26 – Occupati e studenti per mezzo utilizzato e unità urbanistica	»	113
Tavola 2.27 – Occupati e studenti per luogo di spostamento	»	114



Presentazione

Nel Fascicolo sono riportati i dati definitivi del 13° Censimento generale della popolazione e del Censimento generale delle abitazioni relativi al Comune di Genova. Le tavole in esso contenute forniscono un'immagine delle principali caratteristiche strutturali della popolazione e delle abitazioni.

Come è ben noto, l'ampiezza dei contenuti informativi e la capillarità territoriale rendono i Censimenti un'occasione preziosa per creare valore aggiunto informativo utilizzando dati aggregati per unità territoriale con griglie spaziali molto minute.

Nell'ottica di analisi relative alla dimensione territoriale è sembrato, quindi, di rilevanza strategica cercare di soddisfare una particolare domanda di informazione qualificata connessa alla qualità della vita e alle dinamiche delle principali città italiane.

Al fine di soddisfare tale domanda informativa è stata realizzata una serie di fascicoli che intende fornire per i Grandi Comuni dati e rappresentazioni cartografiche per quartiere, circoscrizione e zona toponomastica.

Si sono qualificati come Grandi Comuni quelli aventi una popolazione superiore a 250.000 residenti e conseguentemente si è fatto riferimento ai seguenti 12 comuni:

– Roma, Milano, Napoli, Torino, Palermo, Genova, Bologna, Firenze, Bari, Catania, Venezia, Verona.

Per la messa a punto del piano della rilevazione si è tenuto conto delle proposte formulate da un'apposita Commissione di studio istituita presso l'Istituto Nazionale di Statistica della quale hanno fatto parte docenti universitari e rappresentanti di Amministrazioni pubbliche e di vari Enti interessati all'utilizzazione dei dati censuari; naturalmente la Commissione ha tenuto in debito conto, dedicandovi più sessioni di lavoro, anche delle necessità conoscitive di carattere internazionale, in particolare di quelle espresse dalla Comunità Europea.

Dopo brevi cenni storici sui Censimenti della popolazione e delle abitazioni effettuati in Italia, vengono fornite indicazioni sulle basi giuridiche del Censimento, sulla struttura organizzativa adottata, sulle unità di rilevazione e sugli strumenti classificatori.

La determinazione delle basi territoriali ha registrato delle importanti novità. Al fine di semplificare le procedure adottate nei passati Censimenti è infatti maturato il proposito di ricorrere al telerilevamento che ha tra l'altro consentito di lavorare su carte aggiornate.

Ai Comuni sono stati inviati supporti cartografici sui quali le località abitate erano state già individuate sulla scorta dei segnali inviati dal satellite e ad essi è spettato di «validarne» le risultanze. In tal modo il lavoro degli organi periferici è stato agevolato, i tempi per lo svolgimento di tutte le operazioni sono stati compressi, vi sono inoltre state maggiori garanzie sulla completa enumerazione di tutti gli insediamenti. Il programma censuario ha previsto la costruzione di un *data base* geografico che amplia le potenzialità informative dei risultati censuari: su questo archivio confluiscono anche i dati relativi alle sezioni di Censimento e allo stradario informatizzato.

Per ulteriori e più approfondite informazioni si rimanda alle pubblicazioni dell'Istat *Anagrafe della popolazione*, Metodi e Norme, Serie B, Edizione 1992, e al Fascicolo 1 del volume *La progettazione dei Censimenti 1991*.

Al fine di facilitare l'interpretazione delle notizie riportate nelle tavole sono state redatte delle apposite Avvertenze nelle quali viene chiarito il significato e il contenuto dei dati indicati in ciascuna di esse.

Le "Schede dei Grandi Comuni" riportano in termini di valori assoluti e percentuali le principali caratteristiche relative a tutti i Grandi Comuni.

Nei Capitoli 1 e 2 sono fornite, in particolare, una serie di tavole statistiche nelle quali vengono considerate, rispettivamente per circoscrizione e per unità urbanistica statistica alcuni aspetti di ordine demografico, sociale o economico relative al Comune di Genova.

Per una più completa conoscenza delle modalità tecniche seguite per l'esecuzione del Censimento, vedasi il volume dell'Istat *13° Censimento generale della popolazione e 7° Censimento generale dell'industria e dei servizi, 20-21 ottobre 1991 - Disposizioni per gli Organi periferici e Istruzioni per il rilevatore*, Edizione 1991, ed inoltre *La progettazione dei Censimenti 1991*, Fascicolo n. 2 - *Censimento della popolazione: il piano di rilevazione*.

10/10/10

Introduzione

1 - Cenni storici

I Censimenti generali della popolazione e delle abitazioni hanno una storia ormai lunga nel nostro Paese. Infatti, per quanto riguarda il Censimento della popolazione, dall'unificazione ad oggi sono state effettuate tredici rilevazioni: l'ultimo Censimento del 20 ottobre 1991 è il quinto dal dopoguerra ed il settimo effettuato dall'Istat (l'Istat è stato istituito con la Legge 9 luglio 1926 n. 1162).

Il primo Censimento demografico fu effettuato nel 1861; il secondo a dieci anni di distanza, nel 1871, in attuazione di una legge che stabiliva, tra l'altro, l'esecuzione del Censimento ogni dieci anni. I Censimenti successivi seguirono ad intervalli decennali negli anni terminanti con 1 sino al 1931, ad eccezione del 1891, anno in cui non fu eseguito per difficoltà di carattere finanziario. Innovazioni furono poi introdotte dai decreti riguardanti i Censimenti del 1931 e del 1936. L'Istat infatti, pochi anni dopo la sua istituzione, si fece promotore di una riforma intesa a stabilire una prefissata periodicità e successione nel tempo dei vari Censimenti demografici. L'art. 1 del R.D. 6 novembre 1930, n. 1503, stabilì che i Censimenti generali della popolazione dovessero effettuarsi ogni 5 anni. La periodicità quinquennale fu ribadita dalla Legge 4 luglio 1941, n. 766, la quale precisava che «La data del Censimento generale della popolazione successivo alla emanazione della presente legge sarà stabilita con apposito provvedimento».

Si è così verificato che con le ultime cinque rilevazioni censuarie fosse ripristinata la cadenza decennale tanto che la norma del 1941, concernente la periodicità quinquennale, può ritenersi in un certo senso implicitamente abrogata.

Per quanto riguarda le abitazioni, il primo Censimento (abbinato a quello della popolazione) fu eseguito nel 1951. In precedenza, in occasione dei Censimenti della popolazione, erano stati rilevati solamente alcuni caratteri concernenti le abitazioni. Una particolare indagine sulle abitazioni fu comunque attuata nel 1931, con il 7° Censimento demografico, in 422 Comuni (nei Comuni capoluogo e in quelli con 20.000 e più abitanti). Dal 1951 l'abbinamento dei due Censimenti è proseguito come avviene, peraltro, nella quasi totalità degli altri Paesi.

2 - Basi giuridiche

Il 13° Censimento generale della popolazione e il Censimento generale delle abitazioni hanno avuto luogo, con riferimento alla data del 20 ottobre 1991, in attuazione

della Legge 9 gennaio 1991, n. 11 e del relativo Regolamento di esecuzione del 23 luglio 1991, n. 254 emanato con Decreto del Presidente della Repubblica.

3 - Rete di rilevazione

L'organizzazione periferica per l'esecuzione dei Censimenti è stata costituita da organi a livello regionale, provinciale e comunale, con compiti di vigilanza e di controllo, dal Prefetto e dal Sindaco, responsabili per il territorio di competenza delle operazioni censuarie.

Altri componenti della rete di rilevazione:

- *Coordinatore*, previsto per i Comuni che alla data del 31 dicembre 1990 avevano una popolazione superiore ai 10.000 abitanti e scelto preferibilmente tra il personale dipendente del Comune o il personale civile di altre Amministrazioni ed Enti pubblici, con l'incarico di controllare giornalmente l'attività di raccolta dei dati effettuata dai rilevatori nonché di fornire agli stessi la necessaria assistenza ai fini del regolare svolgimento delle operazioni censuarie;

- *Rilevatore*, scelto preferibilmente tra il personale dipendente del Comune o il personale civile di altre Amministrazioni ed Enti pubblici, con l'incarico di effettuare la raccolta dei dati nell'ambito di una o più sezioni di Censimento assegnategli.

4 - Unità di rilevazione e strumenti classificatori

Le unità di rilevazione per il Censimento della popolazione sono la famiglia e la convivenza; per il Censimento delle abitazioni sono l'abitazione occupata o non occupata e l'altro tipo di alloggio.

Le profonde trasformazioni economico-sociali avvenute negli anni '80 e i mutamenti tecnologici previsti negli anni '90 hanno comportato la necessità di effettuare un radicale rinnovamento degli strumenti classificatori utilizzati per il Censimento. Tale operazione, effettuata in particolare modo per le fondamentali classificazioni delle professioni e delle attività economiche, ha riguardato anche quelle degli Stati esteri e dei titoli di studio.

5 - Qualità dei dati

Assicurare un adeguato standard qualitativo ai risultati prodotti è stato assunto come uno degli obiettivi strategici del Censimento 1991; è così possibile utilizzare pienamente il patrimonio informativo dei Censimenti generali, raggiungendo livelli «sostanziosi» di analisi.

Il perseguimento di tale obiettivo è risultato particolarmente oneroso e complesso. Infatti, anche se da un punto di vista logico il Censimento è assimilabile ad una qualsiasi indagine statistica, la dimensione delle popolazioni e dei relativi archivi di dati, i legami con molteplici statistiche, oltre che le stesse modalità di rilevazione (in cui devono anche essere individuate sul territorio le unità), rendono le operazioni di controllo particolarmente impegnative e delicate.

A tale complessità si è tentato di dare soluzione analizzando approfonditamente le operazioni necessarie al processo produttivo dei dati e, su tale base, integrando i singoli controlli e le azioni di correzione in un complesso unitario ed interdipendente, ovvero in un sistema di controllo finalizzato a prevenire, individuare, correggere e valutare gli errori che possono insorgere nelle fasi di progettazione, rilevazione ed elaborazione del Censimento.

Si rimanda ad altre pubblicazioni (Fascicoli provinciali, regionali e Fascicolo nazionale) per una più esauriente ed analitica documentazione dei singoli controlli e dei risultati da essi prodotti.

6 - Piano di diffusione dei risultati

Con il piano di diffusione dei risultati definitivi del 13° Censimento generale della popolazione e delle abitazioni si è inteso valorizzare al massimo il contenuto informativo dei dati rilevati garantendo il tradizionale dettaglio dell'informazione e la confrontabilità con i passati Censimenti. Le pubblicazioni sono finalizzate alla conoscenza dei fenomeni sociali ed economici senza avere lo scopo di affrontare in maniera esaustiva tutti i problemi. Ulteriori approfondimenti ed analisi potranno essere effettuate con i dati messi a disposizione degli utenti su nastro magnetico o su floppy disk. Per ogni Fascicolo viene, ad esempio, reso disponibile un floppy disk che contiene le tavole pubblicate.

Ulteriori forme di diffusione saranno costituite dalle banche dati dell'Istat e da tavole che saranno rese disponibili a richiesta di singoli utenti. Le richieste vanno inoltrate all'Istituto Nazionale di Statistica - Dipartimento Diffusione e Banche Dati - Via Cesare Balbo, 16 - 00100 Roma.

Il piano delle pubblicazioni risulta così articolato:

LA PROGETTAZIONE DEI CENSIMENTI 1991

1. Basi territoriali, organizzazione, campagna di informazione, piano dei controlli.
2. Censimento della popolazione: il piano di rilevazione.
3. Censimento dell'industria e dei servizi: il piano di rilevazione.
4. I documenti.

Nei quattro fascicoli del volume sono riportati gli aspetti fondamentali di progettazione tecnica di indagine e piano dei controlli dei due Censimenti. È presente una parte di documentazione (circolari, leggi, ecc.) particolarmente utile ai fini di una ricostruzione completa dell'impostazione dei Censimenti.

I CONTROLLI DI QUALITÀ

Nel volume sono riportati gli aspetti fondamentali dell'analisi dei risultati dei controlli di qualità effettuati sul Censimento della popolazione relativamente alle principali fasi di lavorazione e tipologia di errore. In particolare si riporteranno i dati e le valutazioni rispetto alle fasi di registrazione e di elaborazione dei dati e le informazioni desunte dall'indagine di qualità e dalle indagini di copertura.

RISULTATI PROVVISORI PROVINCIALI E COMUNALI SULLA POPOLAZIONE E SULLE ABITAZIONI

POPOLAZIONE LEGALE

Nel volume sono riportati i dati relativi alla popolazione residente legale di ciascun Comune.

POPOLAZIONE E ABITAZIONI

Fascicoli provinciali
Fascicoli regionali
Fascicolo nazionale

I GRANDI COMUNI

LA POPOLAZIONE RESIDENTE DEI COMUNI - Censimenti dal 1861 al 1991 - Circoscrizioni territoriali al 20 ottobre 1991

Nel volume sono raccolti i dati relativi alla popolazione residente dei Comuni ai Censimenti succedutisi dal 1861 al 1991, riferiti ai confini risultanti alla data del Censimento demografico del 1991, cioè a dire ai «confini territoriali attuali».

ATLANTE TEMATICO DEMOGRAFICO ED ECONOMICO

Il volume, attraverso cartogrammi ed altre rappresentazioni grafiche, fornisce una conoscenza generale e sintetica delle caratteristiche delle distribuzioni territoriali dei fenomeni demografici, sociali ed economici. I diversi cartogrammi, inoltre, confrontati fra di loro, offrono una sintesi dei legami fra i vari fenomeni considerati ed il territorio.

Definizioni

Famiglia

Ai fini del Censimento, per *famiglia* si intende un insieme di persone legate da vincolo di matrimonio, parentela, affinità, adozione, tutela o da vincoli affettivi, dimoranti abitualmente nella stessa unità abitativa.

Una famiglia può essere costituita anche da una sola persona.

È considerata intestataria del *Foglio di famiglia*, preferibilmente, la persona a cui è intestata la scheda di famiglia in Anagrafe.

Il personale di servizio della famiglia (domestici, collaboratori familiari, ecc.), che dimora abitualmente nella abitazione, costituisce famiglia a sè stante semprechè tra i componenti la famiglia e il personale suddetto non vi siano legami di alcun tipo fra quelli compresi nella definizione già citata.

È opportuno ricordare che la definizione di famiglia adottata per il Censimento, recependo quella data dal nuovo Regolamento anagrafico (art. 4 del D.P.R. 223/1989), differisce da quella adottata nei passati Censimenti poiché è stato abolito quello che rappresentava il terzo elemento costitutivo della famiglia anagrafica e cioè l'unicità del bilancio corrispondente alla messa in comune del reddito da parte dei componenti la famiglia.

Nucleo familiare

Ai fini del Censimento per *nucleo familiare* si intende la coppia coniugata o convivente, senza figli o con figli mai sposati, o anche un solo genitore assieme ad uno o più figli mai sposati. Appare evidente che quello di nucleo familiare è un concetto normalmente più restrittivo rispetto a quello di famiglia; infatti nell'ambito di una famiglia possono esistere uno o più nuclei familiari. Può non esservene nessuno come è nel caso ad esempio delle famiglie unipersonali.

Convivenza

Ai fini del Censimento si intende per *convivenza* un insieme di persone che, senza essere legate da vincoli di matrimonio, parentela, affinità e simili, conducono vita in comune per motivi religiosi, di cura, di assistenza, militari, di pena e simili.

Le persone addette alla convivenza per ragioni di lavoro, se vi convivono abitualmente, sono considerate membri permanenti della convivenza purchè non costituiscano famiglia a sè stante.

I principali tipi di convivenza possono essere così distinti:

- istituti d'istruzione (collegi, convitti, seminari);
- istituti assistenziali (per minorati fisici e psichici, orfanotrofi, brefotrofi, colonie permanenti, ospizi, case di riposo per adulti inabili ed anziani, Comunità terapeutiche e di recupero, dormitori, centri di accoglienza per immigrati e simili);
- istituti di cura pubblici e privati;
- istituti di prevenzione e di pena (istituti di custodia cautelare, istituti per l'esecuzione delle pene, istituti per l'esecuzione delle misure di sicurezza, istituti di custodia cautelare per minorenni, prigioni scuola, riformatori giudiziari, istituti di rieducazione per minori);
- conventi, case ed istituti ecclesiastici e religiosi;
- caserme ed analoghe sedi, ad uso degli appartenenti alle forze armate e ad altri corpi armati e assimilati, dello Stato e degli Enti locali;
- alberghi, pensioni, locande, e simili;
- navi mercantili.

Abitazione, stanza, altro tipo di alloggio

Ai fini del Censimento per *abitazione* si intende un insieme di vani, o anche un vano solo, destinato funzionalmente ad uso di alloggio, che dispone di un ingresso indipendente su strada, pianerottolo, cortile, terrazza, ballatoio e simili e che alla data del Censimento è occupato o è destinato ad essere occupato da una famiglia o da più famiglie coabitanti. Caratteri distintivi dell'abitazione sono pertanto:

- le stanze ed i vani accessori costituenti un unico corpo distinto dalle altre abitazioni eventualmente esistenti nel fabbricato;
- la destinazione funzionale all'uso di una o più famiglie (non sono oggetto di rilevazione le abitazioni adibite esclusivamente a studi professionali, laboratori artigiani, ecc.);
- l'esistenza di un ingresso indipendente.

È importante notare che le abitazioni di recente costruzione o i locali di recente trasformati in abitazioni sono stati censiti soltanto se già pronti per essere abitati (cioè forniti anche degli infissi e rifiniti internamente) indipendentemente dall'avvenuta richiesta del permesso di abitabilità.

La distinzione che assume notevole importanza ai fini del Censimento è quella tra abitazioni occupate e non occupate.

Un'abitazione è considerata *occupata* quando in essa abitano una o più famiglie le cui persone abbiano dimora abituale nell'abitazione, anche se temporaneamente assenti alla data del Censimento.

Un'abitazione è considerata *non occupata* quando essa non è abitata da alcuna persona oppure è abitata solamente da persone temporaneamente presenti che, cioè, non hanno la dimora abituale in quell'abitazione (ad esempio, è il caso di studenti fuori sede che frequentano un corso di studi nel Comune di Censimento).

Il titolo di godimento fa riferimento al titolo in base al quale la famiglia dispone dell'abitazione stessa. I titoli di godimento considerati sono:

- proprietà, alla quale è stato assimilato l'usufrutto (sotto tale voce sono comprese anche le abitazioni a riscatto);
- affitto, che comprende anche il sub-affitto;
- altro titolo, per i casi di uso gratuito dell'abitazione, di godimento per prestazione di servizi, ecc.

Per *stanza* si intende un ambiente o locale, facente parte di un'abitazione, che riceve aria e luce dall'esterno ed ha dimensioni tali da consentire l'installazione di almeno un letto lasciando lo spazio utile per il movimento di una persona. La cucina, se possiede tali caratteristiche, è considerata stanza.

Gli *altri tipi di alloggio*, vale a dire i locali che, pur non essendo funzionalmente destinati ad abitazione di una famiglia (cantina, soffitta, magazzino, negozio, ufficio, stanza di albergo, stanza di convivenza, ecc.) sono stati censiti solamente se alla data del Censimento risultavano di fatto occupati da una o più famiglie.

Fabbricato

Per *fabbricato* si intende qualsiasi costruzione, comprendente almeno un'abitazione, isolata da vie o spazi vuoti oppure separata da altre costruzioni mediante muri maestri che si elevano, senza soluzione di continuità, dalle fondamenta al tetto, che disponga di uno o più accessi all'esterno e che possa avere una o più scale autonome.

Cittadini stranieri

L'espressione «cittadini stranieri» si riferisce ovviamente alle persone che non hanno la cittadinanza italiana: sono inclusi gli apolidi mentre le persone con doppia cittadinanza (italiana e straniera) sono, a tutti gli effetti, considerate cittadini italiani.

Non rientrano nel campo di osservazione del Censimento i cittadini stranieri facenti parte del Corpo Diplomatico e Consolare accreditato presso lo Stato Italiano e la Santa Sede. Tale esclusione riguarda solo il personale munito di passaporto diplomatico. Il restante personale straniero, anche se alloggia presso i locali della sede diplomatica o consolare, rientra nel campo di osservazione. Sono esclusi anche i militari della NATO alloggiati presso le basi esistenti in Italia.

Il Censimento prende in considerazione sia gli stranieri residenti che quelli temporaneamente presenti. Qualora sia stata accertata la condizione di persona che dimora

abituamente nel nostro Paese (la residenza è uno stato di fatto da riconoscersi anche se la persona non è iscritta nell'Anagrafe comunale della popolazione residente) lo straniero viene censito come tale. Gli stranieri che dimorano abitualmente all'estero sono stati censiti come temporaneamente presenti.

Per quanto riguarda i Paesi di cittadinanza e i loro raggruppamenti, sono state prese in considerazione, congiuntamente, sia la lista proposta dall'Eurostat (Proposed List of Countries) che la Geonomenclatura dell'O.N.U. 1989.

Popolazione residente

La *popolazione residente* di ciascun Comune è costituita dalle persone aventi dimora abituale nel Comune e ivi presenti alla data del Censimento e dalle persone aventi anch'esse dimora abituale nel Comune, ma che alla data del Censimento risultavano assenti per uno dei seguenti motivi:

- emigrazione in altro Comune o all'estero, nel caso si tratti di emigrazione per l'esercizio di occupazioni stagionali o temporanee;
- servizio di leva, di richiamo alle armi, di volontariato;
- istruzione, noviziato religioso;
- ricovero in istituti di cura, di qualsiasi natura, purché l'assenza dal Comune non superi i due anni (tale periodo di tempo decorre dal giorno dell'allontanamento dal Comune di iscrizione anagrafica);
- detenzione in attesa di giudizio, condanna inferiore a cinque anni, obbligo di soggiorno per misura cautelare, rieducazione, purché la permanenza nel Comune di soggiorno non superi i cinque anni;
- affari, turismo, breve cura, e simili;
- servizio statale all'estero;
- missione fuori sede, compresa la frequenza di corsi di qualificazione o aggiornamento professionali, nonché di avanzamento;
- imbarco su navi della marina militare e mercantile.

Popolazione presente

La *popolazione presente* di ciascun Comune è costituita dalle persone presenti nel Comune alla data del Censimento ed aventi in esso dimora abituale nonché dalle persone presenti nel Comune alla data del Censimento ma aventi dimora abituale in altro Comune o all'estero.

Età

L'età è computata in anni compiuti. Così ad esempio:

- 0 anni: dalla nascita al giorno precedente il 1° compleanno;
- 1 anno: dal giorno del 1° compleanno al giorno precedente il 2° compleanno;
- meno di 5 anni: dalla nascita al giorno precedente il 5° compleanno;
- 5-9 anni: dal giorno del 5° compleanno al giorno precedente il 10° compleanno.

Grado di istruzione

Il *grado di istruzione* si riferisce al più alto titolo di studio conseguito in qualsiasi scuola (pubblica o privata, italiana o straniera, anche all'estero) e non alla più alta classe o al più alto corso frequentato con successo. Le persone in possesso di due o più titoli di studio dello stesso grado dovevano indicare quello ritenuto più importante in relazione all'eventuale attività professionale esercitata.

Si riportano le seguenti definizioni:

laureati sono coloro che, avendo seguito un corso completo di studi universitari (della durata minima di quattro anni), hanno conseguito un diploma di laurea;

forniti di diploma universitario o equipollente sono coloro che hanno conseguito una abilitazione specifica dopo un corso di studi universitari della durata inferiore a quattro anni (diploma di statistica, di vigilanza alle scuole elementari, ISEF, ecc.);

forniti di diploma che permette l'accesso all'università sono coloro che hanno conseguito un diploma che permette l'iscrizione ad un corso di studi universitari (ad esempio, maturità di Istituto professionale, maturità di Istituto tecnico, diploma di Istituto magistrale, diploma di Liceo classico, scientifico, linguistico, artistico, ecc.);

forniti di diploma che non permette l'accesso all'università sono coloro che hanno conseguito un diploma, dopo un ciclo di studi della durata inferiore a cinque anni, che non permette l'iscrizione ad un corso di studi universitari (ad esempio, qualifica di Istituto Professionale, diploma di Conservatorio o Istituto di musica, diploma di Scuola magistrale, ecc.);

forniti di licenza media inferiore sono coloro che hanno conseguito una licenza di scuola secondaria di primo grado che consente l'accesso alle scuole secondarie di secondo grado (alla licenza di scuola media inferiore è assimilata la licenza di avviamento professionale);

forniti di licenza elementare sono coloro che hanno conseguito la licenza elementare o il certificato rilasciato dopo un corso di scuola popolare di tipo C;

alfabeti privi di titolo di studio sono coloro che hanno dichiarato di saper leggere e/o scrivere, pur non avendo conseguito la licenza elementare; gli scolari (anche se iscritti, alla data del Censimento, alla prima elementare) e le persone che hanno conseguito il certificato di prosocioglimento (terza elementare) fino al 1955, anno nel quale tale certificato è stato abolito;

analfabeti sono coloro che hanno dichiarato di non sapere leggere e scrivere. Questa definizione non coincide con quella adottata dall'UNESCO che, utilizzando il concetto di alfabetizzazione funzionale, fenomeno impossibile da rilevare con lo strumento censuario, considera analfabeta non solo chi non sa né leggere né scrivere, ma anche chi non è in grado di «leggere e scrivere, comprendendolo, un semplice testo relativo alla vita di tutti i giorni».

Condizione professionale o non professionale

La *popolazione in condizione professionale* è costituita dalle persone che, nella settimana precedente la data del Censimento, risultavano occupate o disoccupate alla ricerca di nuova occupazione.

Sono considerate *occupate* le persone che possiedono un'occupazione (in proprio o alle dipendenze) da cui traggono una retribuzione o un profitto, comprese le persone che collaborano, senza avere un regolare contratto di lavoro, con un familiare che svolge un'attività lavorativa in modo autonomo (coadiuvanti).

Sono considerate *disoccupate alla ricerca di nuova occupazione* le persone che hanno perduto una precedente occupazione alle dipendenze e sono alla ricerca attiva di una nuova occupazione sempre che siano in grado di accettarla se viene loro offerta.

La *popolazione in condizione non professionale* è costituita:

- da tutti i bambini e ragazzi con meno di 14 anni;
- dalle persone in cerca di prima occupazione;
- dalle casalinghe;
- dagli studenti;
- dalle persone ritirate dal lavoro;
- dagli altri censiti in età da 14 anni e oltre che non rientrano nelle quattro voci precedenti, compresi coloro che stanno assolvendo gli obblighi di leva.

Si riportano di seguito alcune definizioni:

persone in cerca di prima occupazione, sono coloro che non hanno mai esercitato un'attività lavorativa o hanno cessato un'attività lavorativa in proprio e sono alla ricerca attiva di un'occupazione sempre che siano in grado di accettarla se viene loro offerta;

casalinghe, sono coloro che si dedicano prevalentemente alla cura della propria famiglia e della propria casa;

studenti, sono coloro che si dedicano prevalentemente allo studio;

persone ritirate dal lavoro, sono coloro che hanno cessato un'attività lavorativa per raggiunti limiti di età o altra causa.

È il caso di precisare che le persone in condizione professionale e quelle in cerca di prima occupazione confluiscono nella cosiddetta *popolazione attiva*; la popolazione in condizione non professionale depurata dalle persone in cerca di prima occupazione costituisce invece la *popolazione non attiva*.

Professione

Per *professione* si intende l'attività individuale esercitata dalle persone costituenti la popolazione attiva, ad esclusione delle persone in cerca di prima occupazione.

La specificazione della professione è determinata dal tipo di lavoro e dalle principali attività o mansioni svolte durante lo stesso e viene identificata attraverso le seguenti tre componenti: il livello di autonomia/responsabilità nei processi decisionali, l'area di specializzazione e la «funzione».

Per le persone addette al culto esercitanti una professione non inerente all'esercizio del culto è stata considerata l'attività di tipo civile da esse svolta (ad esempio: per un sacerdote esercitante la professione di insegnante presso una scuola pubblica o privata si è considerata la professione di insegnante; per una suora infermiera si è considerata la professione di infermiera, e così via).

Per le persone disoccupate è stata considerata la professione esercitata prima della disoccupazione.

Per notizie più analitiche si rinvia al volume dell'Istat *Classificazione delle professioni*, Metodi e Norme, Serie C, Edizione 1991, utilizzato per il Censimento del 1991. A tal fine è opportuno precisare che esistono difficoltà di comparazione con la classificazione Istat adottata nei Censimenti precedenti, essendo molto diversi i criteri classificatori utilizzati. Si rimanda per i confronti all'appendice del fascicolo suddetto in cui sono riportate le Tabelle di ragguglio tra la Classificazione delle professioni 1991 e quella del 1981 e tra la Classificazione italiana e la Classificazione Isco-88.

Per la professione e i due caratteri seguenti (posizione nella professione e attività economica) è necessario tener presente che le persone con più di una attività lavorativa hanno fornito le notizie facendo riferimento alla principale attività svolta, cioè a quella che, per continuità di lavoro, per importanza economica o altre considerazioni era ritenuta la prevalente.

Posizione nella professione

Per *posizione nella professione* si intende il livello di autonomia/responsabilità e la «funzione» di ciascuna persona espletante un'attività economica in rapporto all'unità locale in cui viene svolta l'attività stessa (per unità locale si intende lo stabilimento, azienda agricola, officina, laboratorio, cava, miniera, cantiere, bottega, ente, istituto, ufficio, associazione, ecc.).

Nel Fascicolo le posizioni nella professione risultano raggruppate nel modo seguente:

Imprenditori, liberi professionisti:

- imprenditori: coloro che gestiscono in proprio un'impresa (azienda agricola, industriale, commerciale, ecc.) nella quale non impiegano l'opera manuale propria, ma quella di dipendenti;
- liberi professionisti: coloro che esercitano in conto proprio una professione o arte liberale (ad esempio: notaio, avvocato, medico dentista, ingegnere edile, ecc.);

Lavoratori in proprio:

- coloro che gestiscono un'azienda agricola, una piccola azienda industriale, una bottega artigiana, un negozio o un esercizio pubblico, partecipandovi col proprio lavoro manuale (in tale posizione sono com-

presi anche i coltivatori diretti, i mezzadri e simili, nonchè chi lavora nel proprio domicilio direttamente per conto di consumatori e non su commissione di imprese);

Soci di cooperative:

- i membri attivi di cooperative di produzione di beni e/o produzione di servizi indipendentemente dalla specie di attività in cui la cooperativa è operante, cioè coloro che, come corrispettivo dell'opera prestata, non percepiscono una remunerazione regolata da contratti di lavoro, ma un compenso proporzionato alla prestazione, nonchè una quota parte degli utili dell'impresa;

Coadiuvanti:

- coloro che collaborano con un familiare che svolge un'attività lavorativa per conto proprio, senza avere un rapporto di lavoro regolato da contratto;

Dirigenti:

- coloro che ricoprono un ruolo caratterizzato da un elevato grado di professionalità, autonomia e potere decisionale ed esplicano la loro funzione al fine di promuovere, coordinare e gestire la realizzazione degli obiettivi dell'impresa o dell'ente presso cui lavorano. Per le Amministrazioni sono da considerarsi come «dirigente» le qualifiche previste dal D.P.R. 30 giugno 1972, n.748; per tutte le altre Amministrazioni pubbliche, siano esse a carattere centrale o locale, si considerano le qualifiche equivalenti. Per gli appartenenti alle FF.AA. e corpi similari sono considerati «dirigenti» gli ufficiali con grado superiore a quello di tenente colonnello o posizioni assimilate;

Direttivi, quadri, impiegati:

- direttivi, quadri: coloro che esercitano funzioni direttive e di coordinamento siano esse tecniche, scientifiche o amministrative. Per gli appartenenti alle FF.AA. e corpi similari sono considerati «direttivi-quadri» gli ufficiali con grado inferiore a quello di colonnello o posizioni assimilate. Sono altresì considerati «direttivi-quadri» i presidi e i professori di scuola media superiore e inferiore;
- impiegati: coloro che esercitano funzioni di concetto o esecutive siano esse tecniche, scientifiche o amministrative. Per quanto riguarda gli appartenenti alle FF.AA. e corpi similari sono considerati impiegati i sottufficiali o posizioni assimilate;

Altri lavoratori dipendenti:

- appartenenti alle categorie speciali (intermedi): coloro che guidano e controllano, con apporto di adeguata competenza tecnico-pratica, gruppi di altri lavoratori;

SUDDIVISIONI SUB-COMUNALI

- capi operaio e operai specializzati, qualificati e comuni: coloro che esercitano un'attività per la cui esecuzione si richiedono conoscenze specialistiche o cognizioni tecnico-pratiche, con eventuale guida e controllo di altri operai;
- altri lavoratori dipendenti: coloro che esercitano mansioni di sorveglianza e di custodia come ad esempio: usciere, bidello, guardiano e simili;
- apprendisti: coloro che esercitano un'attività lavorativa per l'apprendimento di un mestiere o professione al fine di effettuare l'addestramento necessario per conseguire una specifica qualificazione professionale;
- lavoratori a domicilio per conto di imprese: coloro che lavorano nel proprio domicilio esclusivamente o prevalentemente su commissione di imprese industriali, commerciali, artigiane e non direttamente per conto di consumatori;
- graduati o militari di carriera delle FF.AA. o similari: con grado fino a caporal maggiore o assimilati, nonché i vigili urbani e del fuoco e le guardie giurate.

Suddivisioni territoriali sub-comunali

In occasione della definizione delle Basi Territoriali comunali, l'Istat aveva chiesto ai Comuni di fornire una tabella di corrispondenza tra le suddivisioni territoriali sub-comunali e le sezioni di Censimento 1991. Molti Comuni hanno fornito tale tabella indicando la composizione in termini di sezioni di Censimento delle principali suddivisioni sub-comunali. Queste sono state informatizzate e, sfruttando la cartografia in forma numerica delle sezioni di Censimento, ne è stata controllata la contiguità geografica. Di seguito si fornisce un prospetto che illustra le suddivisioni territoriali sub-comunali utilizzate.

COMUNE	TIPO SUDDIVISIONE	
	Nome	N.
1 - Roma	Circoscrizioni	20
	Suddivisioni Toponomastiche	122
2 - Milano	Zone di decentramento	20
	Aree Statistiche	144
3 - Napoli	Circoscrizioni	21
	Quartieri	30
4 - Torino	Circoscrizioni	10
	Zone Statistiche	92
5 - Palermo	Quartieri	25
6 - Genova	Circoscrizioni	25
	Unità Urbanistiche	71
7 - Bologna	Quartieri	9
	Zone	18
8 - Firenze	Quartieri (nuovi)	5
	Quartieri (vecchi)	14
9 - Bari	Circoscrizioni	9
10 - Catania	Circoscrizioni	17
11 - Venezia	Quartieri	18
12 - Verona	Circoscrizioni	8
	Zone Amministrative	23

CORRISPONDENZA TRA LE SUDDIVISIONI SUB-COMUNALI DI GENOVA

Circoscrizioni	Unità Urbanistiche
Voltri	Crevari Voltri
Prà	Cà Nuova Palmaro Prà
Pegli	Castellucio Pegli Muitedo
Sestri	Sestri S. Giovanni Battista Calcinara Borzoli Ovest
Rivarolo	Borzoli Est Certosa Rivarolo Teglia Begato
Bolzanito	Bolzaneto Norego
Pontedecimo	S. Quirico Pontedecimo
Cornigliano	Cornigliano Campi

Circoscrizioni	Unità Urbanistiche
Samplerdarena	Campesso S. Gaetano Samplerdarena Belvedere S. Bartolomeo
S. Teodoro	Angeli S. Teodoro
Oregina-Lagaccio	Lagaccio Oregina
Prè-Molo-Maddalena	Prè Maddalena Molo
Castelletto	S. Nicola Castelletto Manin
Portoria	S. Vincenzo Carignano
Foce	Foce Brignole
S. Fruttuoso	S. Agata S. Fruttuoso
Marassi	Quezzi Fereggiano Marassi Forte Quezzi

Circoscrizioni	Unità Urbanistiche
Staglieno	Parenzo S. Pantaleo
Molassana	Montesignano S. Eusebio Molassana
Struppa	Doria Prato
Valle Sturlia	Bavari S. Desiderio Appartizione Borgoratti
S. Martino	Chiappeto S. Martino
S. Francesco D'Albaro	Albaro S. Giuliano Lido Puggia
Sturlia-Quarto	Sturlia Quarto Quartara Castagna
Nervi Quinto S. Ilario	Quinto Nervi



Avvertenze alle tavole

A seguito dell'utilizzazione di programmi informatici per l'elaborazione dei dati, nel calcolo delle composizioni percentuali gli arrotondamenti sono determinati automaticamente. Pertanto le quadrature previste a livello dei totali di alcune tavole possono non corrispondere esattamente al 100,0 previsto dalle elaborazioni.

I *senza tetto* sono stati inseriti nella circoscrizione Prè-Molo-Maddalena, nell'unità urbanistica Prè.

Scheda 1

La superficie utilizzata per il calcolo della densità è stata stimata.

Scheda 4, Tavole 1.2, 2.2

Per *rapporto di mascolinità* si deve intendere il numero di maschi per cento femmine.

Per *indice di vecchiaia* si deve intendere il rapporto percentuale tra la popolazione di 65 anni e più e quella con meno di 14 anni.

Per *indice di dipendenza* si deve intendere il rapporto percentuale avente a numeratore la somma tra la popolazione con meno di 14 anni e quella di 65 anni e più e a denominatore la popolazione in età da 14 a 64 anni.

Scheda 5, Tavole 1.6, 2.6

Per *tasso di attività* si deve intendere il rapporto percentuale tra la popolazione attiva e il totale della popolazione.

Per *tasso di disoccupazione* si deve intendere il rapporto percentuale che ha a numeratore coloro che sono in cerca di prima occupazione o disoccupati in cerca di nuova occupazione e a denominatore il totale della popolazione attiva.

Scheda 6, Tavole 1.10, 2.10

Per *percentuale di bambini e ragazzi* si deve intendere il rapporto percentuale avente a numeratore la popolazione con meno di 14 anni e a denominatore il totale della popolazione.

Per *percentuale di giovani* si deve intendere il rapporto percentuale avente a numeratore la popolazione della classe di età 14-29 anni e a denominatore il totale della popolazione.

Per *tasso di scolarità della scuola materna* si deve intendere il rapporto percentuale che ha a numeratore le

persone della classe di età 3-5 anni che frequentano la scuola materna e a denominatore il totale della popolazione della stessa classe di età.

Per *tasso di scolarità della scuola dell'obbligo* si deve intendere il rapporto percentuale che ha a numeratore le persone della classe di età 6-13 anni che frequentano un corso regolare di studi e a denominatore il totale della popolazione della stessa classe di età.

Per *tasso di scolarità della scuola media superiore o università* si deve intendere il rapporto percentuale che ha a numeratore le persone della classe di età 14-29 anni che hanno la licenza media e frequentano un corso regolare di studi e a denominatore il totale della popolazione della stessa classe di età.

Per *tasso di disoccupazione giovanile* si deve intendere il rapporto percentuale che ha a numeratore i giovani della classe 14-29 anni in cerca di prima occupazione o disoccupati in cerca di nuova occupazione e a denominatore il totale dei giovani della stessa classe di età.

Per *tasso di occupazione giovanile* si deve intendere il rapporto percentuale che ha a numeratore gli occupati della classe 14-29 e a denominatore il totale della popolazione della stessa classe di età.

Schede 8, 9, Tavole 1.15, 2.15

La superficie dell'abitazione fa riferimento alla superficie dei pavimenti delle stanze e dei vani accessori, al netto dei muri perimetrali, murature e scale interne, pilastri, tramezzi, vani di porte e finestre. Inoltre, sono state escluse dal computo le superfici di eventuali balconi, terrazze, verande, cantine, autorimesse, portici, loggiati, solai, cortili, ecc.

Schede 10, 11, 12, 13, Tavole 1.24, 1.25, 1.26, 1.27, 2.24, 2.25, 2.26, 2.27

I dati fanno riferimento agli studenti e alle persone occupate che abitualmente si spostano per recarsi a scuola o al lavoro rientrando nella stessa giornata alla propria dimora abituale.

Ai fini di una corretta interpretazione dei dati occorre tener presente che:

- i lavoratori-studenti hanno fatto riferimento al luogo di lavoro;
- coloro che esercitano la professione su mezzi di trasporto (autisti, ferrovieri, tramvieri, piloti, marittimi, ecc.) hanno indicato il luogo da cui prendono servizio (posteggio, stazione, deposito, aeroporto, porto, ecc.);

Scheda 12

Per *popolazione "diurna" in spostamento* si intende la popolazione che si sposta nello stesso Comune insieme alla popolazione che entra nel Comune, esclusa la popolazione che esce dal Comune.

Per *percentuale in spostamento* si intende il rapporto percentuale tra l'insieme della popolazione residente che si sposta nello stesso Comune e di quella che esce dal Comune e il totale della popolazione residente.

Per *percentuale occupati* si intende il rapporto percentuale tra gli occupati residenti che si spostano nel Comune o che escono dal Comune e il totale della popolazione residente che si sposta nello stesso Comune o che esce dal Comune.

Tavole 1.4, 2.4

I *separati di fatto* rappresentano un «di cui» dei coniugati in quanto, pur non vivendo con il proprio coniuge per uno stato di crisi della coppia, mantengono lo stato civile di coniugati.

Tavole 1.5, 2.5

Sono considerati in possesso di diploma tutti coloro che hanno conseguito un qualsiasi diploma sia esso universitario o equipollente o un titolo di studio che permette o non permette l'accesso all'università.

Tavole 1.17, 2.17

Per *angolo cottura* si intende un vano che non ha le caratteristiche di stanza o una parte di stanza, stabilmente adibito alla cottura delle vivande e alla rigovernatura delle stoviglie.

Tavole 1.20, 2.20

Per abitazioni che dispongono di apparecchi singoli fissi per il riscaldamento si devono intendere quelle fornite di stufa fissa, caminetto, ecc.

Tavole 1.24, 1.25, 1.26, 1.27, 2.24, 2.25, 2.26, 2.27

Poiché non era possibile sottoporre a controlli di merito il campo relativo alla sezione di censimento di destina-

zione dello spostamento, le tavole sono relative agli spostamenti per i quali tale campo era compatibile con la numerazione delle sezioni di censimento.

Per il Comune di Genova ciò non si è verificato per n. 3.922 records.

Tavola 1.24, 2.24

I dati fanno riferimento agli studenti e alle persone occupate residenti che si spostano per recarsi a scuola o al lavoro ed escono dalle suddivisioni comunali considerate per recarsi in altre suddivisioni comunali o fuori dal Comune; non sono, quindi, compresi quelli che si spostano all'interno di ogni suddivisione comunale.

Per *percentuale in spostamento* si intende il rapporto percentuale tra l'insieme della popolazione residente che si sposta per andare in un'altra suddivisione comunale o per andare fuori dal Comune e il totale della popolazione residente.

Per *percentuale di occupati* si intende il rapporto percentuale tra gli occupati residenti che si spostano per andare in un'altra suddivisione comunale o per andare fuori dal Comune e il totale della popolazione residente che si sposta per andare in un'altra suddivisione comunale o per andare fuori dal Comune.

Tavole 1.25, 1.26, 2.25, 2.26

I dati fanno riferimento agli studenti e alle persone occupate che, il mercoledì precedente la data del Censimento, si sono recate a scuola o al lavoro rientrando nella stessa giornata alla propria dimora abituale.

Ai fini di una corretta interpretazione dei dati occorre tener presente che:

- il mezzo di trasporto utilizzato è quello utilizzato per compiere il tratto più lungo (in termini di distanza e non di tempo) del tragitto casa/luogo di studio o di lavoro;
- per mezzo ad uso collettivo si deve intendere treno, tram, metropolitana, autobus, filobus, corriera, autobus aziendale o scolastico e altro mezzo (battello, funivia, ecc.); per auto privata si deve intendere anche motocicletta, ciclomotore e scooter; per altro infine si deve intendere bicicletta e nessun mezzo.

**Le schede
dei Grandi Comuni**

COMUNI	POPOLAZIONE RESIDENTE			Densità Ab/Kmq	Popolazione presente
	M	F	MF		
ROMA	1.325.590	1.449.660	2.775.250	1.852	2.819.232
MILANO	640.311	728.920	1.369.231	7.541	1.377.490
NAPOLI	513.860	553.505	1.067.365	9.102	1.073.129
TORINO	460.188	502.319	962.507	7.394	964.020
PALERMO	339.363	359.193	698.556	4.397	704.245
GENOVA	318.870	359.901	678.771	2.823	676.472
BOLOGNA	188.027	216.351	404.378	2.873	427.272
FIRENZE	188.028	215.266	403.294	3.938	432.112
BARI	166.313	175.996	342.309	2.946	346.828
CATANIA	158.808	174.267	333.075	1.841	337.844
VENEZIA	146.826	162.596	309.422	676	322.811
VERONA	120.724	135.100	255.824	1.285	258.132

1 - LA POPOLAZIONE

2 - GLI STRANIERI

COMUNI	STRANIERI TEMPORANEAMENTE PRESENTI NON RESIDENTI IN ITALIA		
	Stranieri residenti	Totale	Di cui non clienti di albergo
ROMA	48.168	41.491	35.036
MILANO	26.568	13.142	8.425
NAPOLI	5.337	5.604	5.002
TORINO	9.419	5.402	5.121
PALERMO	7.715	1.162	769
GENOVA	5.264	2.455	2.264
BOLOGNA	3.365	4.085	3.572
FIRENZE	7.290	18.712	10.288
BARI	918	1.741	1.586
CATANIA	1.620	1.855	1.802
VENEZIA	1.394	9.026	1.750
VERONA	2.200	1.332	762

COMUNI	Famiglie	Abitazioni occupate	Abitazioni non occupate	Altri tipi di alloggio
ROMA	1.032.499	1.020.973	134.035	184
MILANO	583.889	576.777	63.864	441
NAPOLI	312.376	311.731	32.563	20
TORINO	405.852	396.231	33.287	302
PALERMO	219.434	216.601	43.978	7
GENOVA	276.531	272.713	27.910	233
BOLOGNA	171.233	168.588	21.733	127
FIRENZE	162.422	158.422	15.295	318
BARI	108.287	106.989	15.470	-
CATANIA	109.337	108.842	25.179	-
VENEZIA	116.963	115.405	12.354	69
VERONA	98.447	97.480	9.269	54

3 - LE FAMIGLIE E LE ABITAZIONI

COMUNI	INDICI			POPOLAZIONE DI 65 ANNI E PIÙ		STRANIERI PER 1000 RESIDENTI	
	Rapporto di mascolinità	Vecchiaia	Dipendenza	% popolazione di 65 anni e più	% di donne fra la popolazione di 65 anni e più	Residenti	Temporanea- mente presenti
ROMA	91,4	118,1	36,6	14,5	61,1	17,4	15,0
MILANO	87,8	193,1	38,2	18,2	63,2	19,4	9,6
NAPOLI	92,8	68,8	41,8	12,0	61,3	5,0	5,3
TORINO	91,6	159,1	37,6	16,8	61,7	9,8	5,6
PALERMO	94,5	58,4	44,7	11,4	59,1	11,0	1,7
GENOVA	88,6	226,1	44,0	21,2	62,0	7,8	3,6
BOLOGNA	86,9	306,3	44,9	23,4	61,6	8,3	10,1
FIRENZE	87,3	242,5	45,0	22,0	62,0	18,1	46,4
BARI	94,5	76,7	38,9	12,2	58,3	2,7	5,1
CATANIA	91,1	78,8	46,4	14,0	59,5	4,9	5,6
VENEZIA	90,3	198,2	38,6	18,5	62,1	4,5	29,2
VERONA	89,4	161,8	40,6	17,8	62,1	8,6	5,2

4 - INDICATORI RELATIVI ALLA POPOLAZIONE

Rapporto di mascolinità

Numero di maschi per 100 femmine

Indice di vecchiaia

Rapporto percentuale tra la popolazione di 65 anni e più e quella con meno di 14 anni

Indice di dipendenza

Rapporto percentuale avente a numeratore la somma tra la popolazione con meno di 14 anni e quella con 65 anni e più e a denominatore la popolazione in età tra 14 e 64 anni

5 - INDICATORI RELATIVI ALLA POPOLAZIONE ATTIVA

Popolazione attiva

È costituita dalle persone che risultano occupate o disoccupate alla ricerca di nuova occupazione e da persone in cerca di prima occupazione

Tasso di attività

Rapporto percentuale tra la popolazione attiva e il totale della popolazione

Tasso di disoccupazione

Rapporto percentuale tra le persone in cerca di prima occupazione o disoccupati in cerca di nuova occupazione e il totale della popolazione attiva

COMUNI	TASSO DI ATTIVITÀ			TASSO DI DISOCCUPAZIONE		
	M	F	MF	M	F	MF
ROMA	56,0	32,4	43,7	16,6	22,4	18,9
MILANO	56,7	34,2	44,7	8,8	10,5	9,5
NAPOLI	55,4	24,4	39,3	39,9	48,8	42,7
TORINO	55,7	34,7	44,7	11,4	18,0	14,1
PALERMO	52,6	23,3	37,6	33,4	38,0	34,8
GENOVA	52,5	28,7	39,9	12,1	18,7	14,6
BOLOGNA	55,4	36,8	45,4	5,7	7,5	6,5
FIRENZE	55,8	34,6	44,5	8,0	13,1	10,1
BARI	54,9	24,1	39,1	22,8	30,2	25,1
CATANIA	53,7	22,3	37,3	31,5	37,8	33,5
VENEZIA	55,8	29,2	41,8	9,5	16,7	12,1
VERONA	55,0	31,5	42,6	6,3	10,2	7,9

COMUNI	POPOLAZIONE DI MENO DI 30 ANNI		TASSI DI SCOLARITÀ				
	% bambini e ragazzi	% di giovani	Scuola materna (3-5 anni)	Scuola dell'obbligo (6-13 anni)	Scuola media superiore o università (14-29 anni)	Tasso di disoccupazione giovanile (14-29 anni)	Tasso di occupazione giovanile (14-29 anni)
ROMA	12,3	25,4	53,5	97,6	37,5	22,3	30,5
MILANO	9,4	23,2	73,9	98,6	39,0	12,2	43,5
NAPOLI	17,5	29,6	48,9	95,9	27,1	41,7	14,1
TORINO	10,5	23,3	66,8	98,4	33,8	18,2	41,2
PALERMO	19,5	27,3	47,7	97,3	28,6	33,4	17,2
GENOVA	9,4	21,2	69,5	98,1	36,7	19,8	37,1
BOLOGNA	7,6	20,2	84,0	99,5	37,2	9,3	50,9
FIRENZE	9,1	21,5	74,5	98,3	40,1	13,2	42,3
BARI	15,8	28,5	64,3	97,9	35,1	26,5	22,4
CATANIA	17,7	26,6	53,7	95,5	27,7	31,3	20,2
VENEZIA	9,3	23,9	79,7	98,9	35,4	15,7	42,9
VERONA	11,0	23,5	82,2	99,0	35,3	9,9	49,2

6 - INDICATORI RELATIVI AI BAMBINI E AI GIOVANI

% di bambini e ragazzi

Rapporto percentuale tra la popolazione con meno di 14 anni e il totale della popolazione

% di giovani

Rapporto percentuale tra la popolazione della classe di età 14-29 anni e il totale della popolazione

Tassi di scolarità

Rapporti percentuali tra le persone che frequentano, rispettivamente, la scuola materna (3-5 anni), la scuola dell'obbligo (6-13 anni), la scuola media superiore o università (14-29 anni) e la popolazione della stessa classe di età

Tasso di disoccupazione giovanile

Rapporto percentuale tra i giovani della classe 14-29 anni in cerca di prima occupazione o disoccupati in cerca di nuova occupazione e il totale dei giovani della stessa classe di età

Tasso di occupazione giovanile

Rapporto percentuale tra gli occupati della classe 14-29 anni e il totale della popolazione della stessa classe di età

7 - INDICATORI RELATIVI ALLE FAMIGLIE

COMUNI	% FAMIGLIE CON					
	N. medio componenti per famiglia	1 componente	5 componenti e più	un nucleo senza membri isolati	un nucleo con membri isolati	Famiglie coabitanti per 1.000 famiglie
ROMA	2,7	24,7	7,8	62,3	7,3	10,5
MILANO	2,3	32,0	4,1	60,0	4,1	11,4
NAPOLI	3,4	14,8	23,7	65,7	12,0	2,0
TORINO	2,3	30,8	3,9	62,8	3,5	22,7
PALERMO	3,2	16,3	18,0	70,5	7,8	12,6
GENOVA	2,4	26,5	4,4	62,4	6,6	12,9
BOLOGNA	2,3	28,9	3,9	59,4	6,6	14,6
FIRENZE	2,4	29,7	6,2	56,3	8,4	22,7
BARI	3,1	15,9	16,2	73,1	6,4	11,9
CATANIA	3,0	18,5	15,9	67,9	7,9	4,5
VENEZIA	2,6	23,3	6,7	64,5	7,4	12,3
VERONA	2,5	25,1	6,2	65,4	5,7	8,8

COMUNI	ABITAZIONI	
	Superficie media (mq.)	N. stanze per abitazione
ROMA	82,3	3,9
MILANO	78,2	3,4
NAPOLI	80,4	4,0
TORINO	75,9	3,3
PALERMO	86,6	4,3
GENOVA	79,5	4,2
BOLOGNA	81,5	3,8
FIRENZE	86,4	4,3
BARI	86,4	4,1
CATANIA	84,2	4,1
VENEZIA	85,7	4,2
VERONA	90,7	4,2

8 - INDICATORI RELATIVI ALLE ABITAZIONI

9 - INDICATORI RELATIVI ALLE ABITAZIONI OCCUPATE

COMUNI	ABITAZIONI OCCUPATE					
	Superficie media (mq)	N. stanze per abitazione	N. occupanti per abitazione	N. mq. per occupante	% abitazioni occupate in proprietà	% abitazioni occupate in affitto
ROMA	86,7	4,0	2,7	32,3	59,4	35,1
MILANO	79,8	3,5	2,4	34,0	51,1	44,3
NAPOLI	81,7	4,0	3,4	24,0	44,4	51,1
TORINO	76,9	3,4	2,4	32,0	53,7	42,1
PALERMO	94,0	4,5	3,2	29,3	54,7	40,0
GENOVA	80,3	4,2	2,5	32,6	63,4	32,8
BOLOGNA	82,9	3,8	2,4	35,0	58,8	36,4
FIRENZE	87,5	4,4	2,5	35,1	60,1	34,4
BARI	88,2	4,2	3,2	27,8	59,2	36,5
CATANIA	87,3	4,2	3,1	28,7	55,9	39,0
VENEZIA	87,0	4,3	2,7	32,9	61,0	34,4
VERONA	91,6	4,3	2,6	35,6	57,7	37,2

COMUNI	ALL'INTERNO DELLO STESSO COMUNE		
	Occupati	Studenti	Totale
ROMA	852.955	529.307	1.382.262
MILANO	399.913	220.000	619.913
NAPOLI	192.757	225.232	417.989
TORINO	270.821	150.511	421.332
PALERMO	152.850	155.923	308.773
GENOVA	196.681	101.187	297.868
BOLOGNA	119.806	52.850	172.656
FIRENZE	110.258	58.403	168.661
BARI	78.927	76.281	155.208
CATANIA	64.073	67.465	131.538
VENEZIA	88.233	43.693	131.926
VERONA	71.326	39.288	110.614

10 – POPOLAZIONE CHE SI SPOSTA QUOTIDIANAMENTE ALL'INTERNO DEL COMUNE

11 – POPOLAZIONE CHE SI SPOSTA QUOTIDIANAMENTE IN ENTRATA O IN USCITA DAL COMUNE

COMUNI	IN ENTRATA			IN USCITA		
	Occupati	Studenti	Totale	Occupati	Studenti	Totale
ROMA	140.252	51.661	191.913	32.728	4.753	37.481
MILANO	339.135	131.196	470.331	90.502	5.390	95.892
NAPOLI	120.927	86.500	207.427	26.533	5.076	31.609
TORINO	145.492	57.253	202.745	65.706	4.642	70.348
PALERMO	21.218	17.039	38.257	9.021	2.218	11.239
GENOVA	30.567	16.880	47.447	8.088	817	8.905
BOLOGNA	66.573	34.618	101.191	32.819	2.062	34.881
FIRENZE	75.545	37.699	113.244	23.897	2.178	26.075
BARI	49.369	39.963	89.332	10.113	1.119	11.232
CATANIA	40.449	29.669	70.118	9.140	1.091	10.231
VENEZIA	48.003	21.385	69.388	12.580	5.467	18.047
VERONA	31.855	20.433	52.288	16.772	3.094	19.866

COMUNI	Popolazione "diurna" in spostamento	Percentuale in spostamento	Percentuale occupati
ROMA	1.536.694	51,2	62,4
MILANO	994.352	52,3	68,5
NAPOLI	593.807	42,1	48,8
TORINO	553.729	51,1	68,4
PALERMO	335.791	45,8	50,6
GENOVA	336.410	45,2	66,7
BOLOGNA	238.966	51,3	73,5
FIRENZE	255.830	48,3	68,9
BARI	233.308	48,6	53,5
CATANIA	191.425	42,6	51,6
VENEZIA	183.267	48,5	67,2
VERONA	143.036	51,0	67,5

12 – INDICATORI RELATIVI ALLA POPOLAZIONE CHE SI SPOSTA QUOTIDIANAMENTE

Popolazione "diurna" in spostamento

Popolazione che si sposta quotidianamente per motivi di studio o di lavoro nello stesso Comune e popolazione che entra nel Comune, esclusa la popolazione che esce dal Comune

Percentuale in spostamento

Rapporto percentuale tra l'insieme della popolazione residente che si sposta nello stesso Comune e di quella che esce dal Comune e il totale della popolazione residente

Percentuale occupati

Rapporto percentuale tra gli occupati residenti che si spostano e il totale della popolazione residente che si sposta

13 - POPOLAZIONE CHE SI SPOSTA DA E VERSO I GRANDI COMUNI

ORIGINE ROMA	Popolazione
DESTINAZIONE	
Stesso comune	1.382.262
Pomezia	9.581
Ciampino	2.780
Frascati	2.697
Guidonia Montecello	1.282
Monterotondo	1.195
Altri	18.895
Totale	1.418.692
Estero	1.051
Totale spostamenti	1.419.743

DESTINAZIONE ROMA	Popolazione
ORIGINE	
Stesso comune	1.382.262
Guidonia Montecello	12.467
Ciampino	9.691
Monterotondo	5.245
Pomezia	4.633
Artena	4.288
Altri	155.589
Totale	1.574.175

ROMA

ORIGINE MILANO	Popolazione
DESTINAZIONE	
Stesso comune	619.913
Segrate	8.037
Corsico	3.727
Sesto San Giovanni	3.697
Cinisello Balsamo	3.345
Rozzano	3.222
Altri	73.864
Totale	715.805
Estero	-
Totale spostamenti	715.805

DESTINAZIONE MILANO	Popolazione
ORIGINE	
Stesso comune	619.913
Sesto San Giovanni	19.291
Monza	13.969
Rozzano	10.194
Segrate	10.043
San Donato Milanese	7.537
Altri	409.297
Totale	1.090.244

MILANO

ORIGINE NAPOLI	Popolazione
DESTINAZIONE	
Stesso comune	417.989
Pozzuoli	2.991
Casoria	2.898
Pomigliano d'Arco	2.535
San Giorgio a Cremano	1.956
Arzano	1.656
Altri	19.573
Totale	449.598
Estero	-
Totale spostamenti	449.598

DESTINAZIONE NAPOLI	Popolazione
ORIGINE	
Stesso comune	417.989
San Giorgio a Cremano	10.648
Portici	10.109
Pozzuoli	7.992
Torre del Greco	6.291
Torre Annunziata	2.585
Altri	169.802
Totale	625.416

NAPOLI

13 segue – POPOLAZIONE CHE SI SPOSTA DA E VERSO I GRANDI COMUNI

ORIGINE TORINO	Popolazione
DESTINAZIONE	
Stesso comune	421.332
Grugliasco	7.936
Moncalieri	7.133
Settimo Torinese	5.213
Venaria Reale	4.148
Collegno	3.786
Altri	42.097
Totale	491.645
Estero	35
Totale spostamenti	491.680

DESTINAZIONE TORINO	Popolazione
ORIGINE	
Stesso comune	421.332
Moncalieri	14.404
Grugliasco	10.565
Nichelino	9.967
Settimo Torinese	9.474
Venaria Reale	8.418
Altri	149.917
Totale	624.077

TORINO

ORIGINE PALERMO	Popolazione
DESTINAZIONE	
Stesso comune	308.773
Carini	1.453
Altofonte	869
Termini Imerese	784
Monreale	762
Bagheria	558
Altri	6.813
Totale	320.012
Estero	-
Totale spostamenti	320.012

DESTINAZIONE PALERMO	Popolazione
ORIGINE	
Stesso comune	308.773
Bagheria	3.101
Monreale	2.780
Villabate	1.884
Termini Imerese	873
Montelepre	667
Altri	28.952
Totale	347.030

PALERMO

ORIGINE GENOVA	Popolazione
DESTINAZIONE	
Stesso comune	297.868
Arenzano	632
Savona	582
Sant'Olcese	570
Serra Riccò	459
Ceranesi	388
Altri	6.274
Totale	306.773
Estero	-
Totale spostamenti	306.773

DESTINAZIONE GENOVA	Popolazione
ORIGINE	
Stesso comune	297.868
Arenzano	2.452
Rapallo	2.110
Sant'Olcese	1.959
Serra Riccò	1.916
Sestri Levante	1.081
Altri	37.929
Totale	345.315

GENOVA

13 segue – POPOLAZIONE CHE SI SPOSTA DA E VERSO I GRANDI COMUNI

ORIGINE BOLOGNA	Popolazione
DESTINAZIONE	
Stesso comune	172.656
San Lazzaro di Savena	3.738
Casalecchio di Reno	3.176
Calderara di Reno	2.960
Granarolo dell'Emilia	2.750
Castel Maggiore	2.569
Altri	19.685
Totale	207.534
Estero	3
Totale spostamenti	207.537

DESTINAZIONE BOLOGNA	Popolazione
ORIGINE	
Stesso comune	172.656
Casalecchio di Reno	9.302
San Lazzaro di Savena	8.977
Pianoro	3.809
Ferrara	3.234
Zola Predosa	3.158
Altri	72.711
Totale	273.847

BOLOGNA

ORIGINE FIRENZE	Popolazione
DESTINAZIONE	
Stesso comune	168.661
Sesto Fiorentino	5.022
Scandicci	4.038
Prato	2.686
Bagno a Ripoli	2.405
Calenzano	1.917
Altri	10.007
Totale	194.736
Estero	-
Totale spostamenti	194.736

DESTINAZIONE FIRENZE	Popolazione
ORIGINE	
Stesso comune	168.661
Scandicci	15.365
Sesto Fiorentino	10.375
Fiesole	5.140
Pontassieve	4.505
San Casciano in Val di Pesa	2.853
Altri	75.006
Totale	281.905

FIRENZE

ORIGINE BARI	Popolazione
DESTINAZIONE	
Stesso comune	155.208
Modugno	3.247
Bitonto	1.000
Valenzano	657
Casamassima	607
Triggiano	454
Altri	5.267
Totale	166.440
Estero	-
Totale spostamenti	166.440

DESTINAZIONE BARI	Popolazione
ORIGINE	
Stesso comune	155.208
Modugno	7.928
Triggiano	4.053
Valenzano	3.669
Palo del Colle	2.275
Taranto	1.959
Altri	69.448
Totale	244.540

BARI

13 segue – POPOLAZIONE CHE SI SPOSTA DA E VERSO I GRANDI COMUNI

ORIGINE CATANIA	Popolazione
DESTINAZIONE	
Stesso comune	131.538
Misterbianco	2.597
Gravina di Catania	611
San Giovanni la Punta	532
Belpasso	511
Acireale	485
Altri	5.495
Totale	141.769
Esteri	-
Totale spostamenti	141.769

DESTINAZIONE CATANIA	Popolazione
ORIGINE	
Stesso comune	131.538
Misterbianco	7.636
Tremestieri Etneo	4.959
San Giovanni la Punta	3.846
Sant'Agata Il Battiati	3.010
Siracusa	1.454
Altri	49.213
Totale	201.656

CATANIA

ORIGINE VENEZIA	Popolazione
DESTINAZIONE	
Stesso comune	131.926
Padova	5.100
Mogliano Veneto	1.392
Treviso	1.009
Marcon	1.002
Martellago	939
Altri	8.605
Totale	149.973
Esteri	-
Totale spostamenti	149.973

DESTINAZIONE VENEZIA	Popolazione
ORIGINE	
Stesso comune	131.926
Mira	7.087
Spinea	6.818
Padova	3.253
Scorzè	1.813
San Donà di Piave	1.399
Altri	49.018
Totale	201.314

VENEZIA


ORIGINE VERONA	Popolazione
DESTINAZIONE	
Stesso comune	110.614
San Martino Buon Albergo	2.290
San Giovanni Lupatoto	1.933
Brendola	1.224
Padova	1.157
Villafranca di Verona	934
Altri	12.328
Totale	130.480
Esteri	-
Totale spostamenti	130.480

DESTINAZIONE VERONA	Popolazione
ORIGINE	
Stesso comune	110.614
Villafranca di Verona	3.388
San Martino Buon Albergo	2.707
Sona	2.227
Sommacampagna	1.436
Zevio	1.243
Altri	41.287
Totale	162.902

VERONA

I Grandi Comuni

Cartogrammi



Densità della popolazione residente

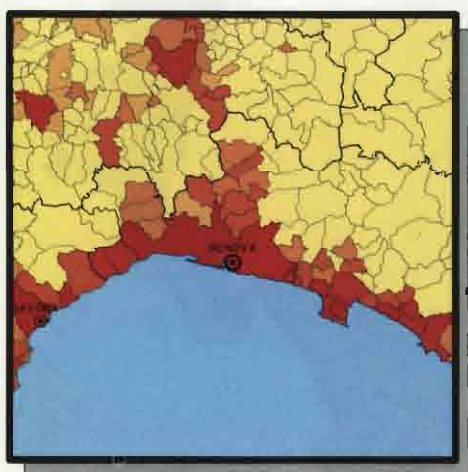
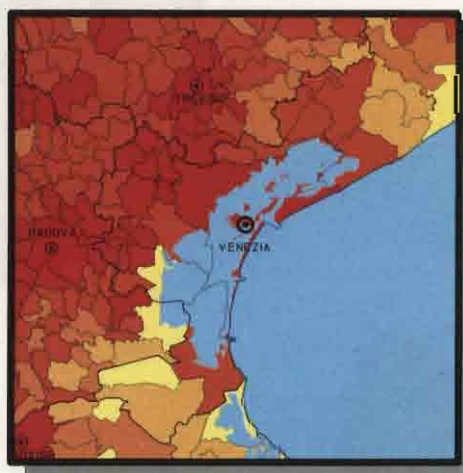
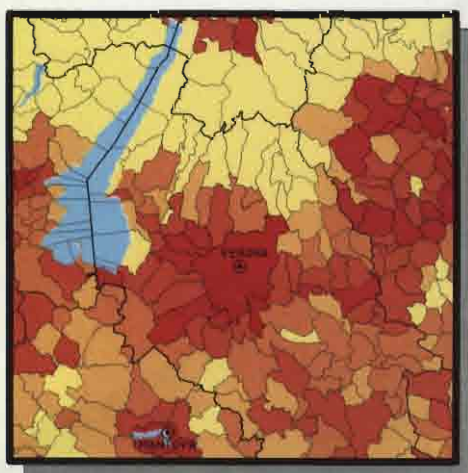
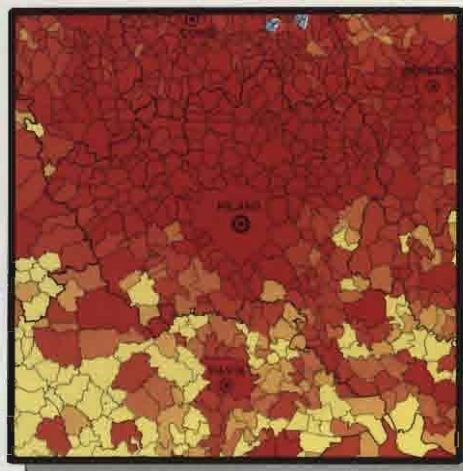
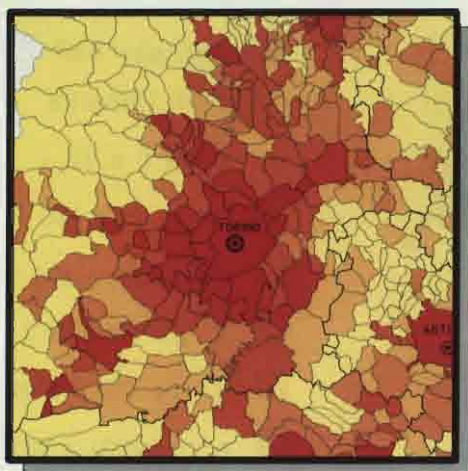
Abitanti per Km²

Classi di Densità

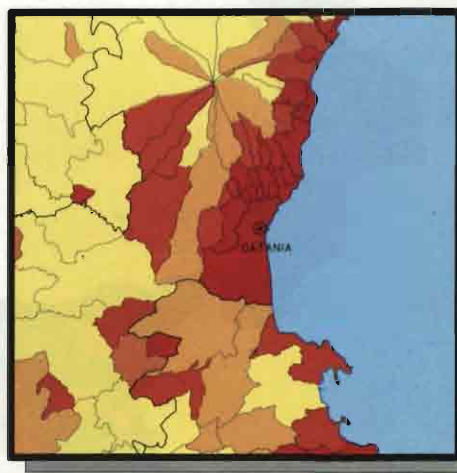
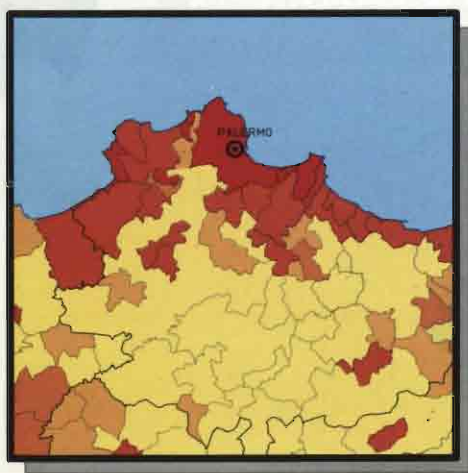
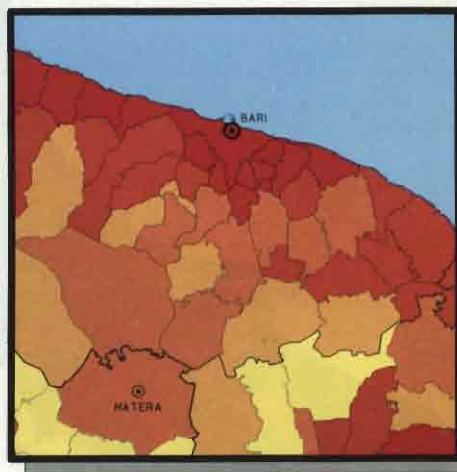
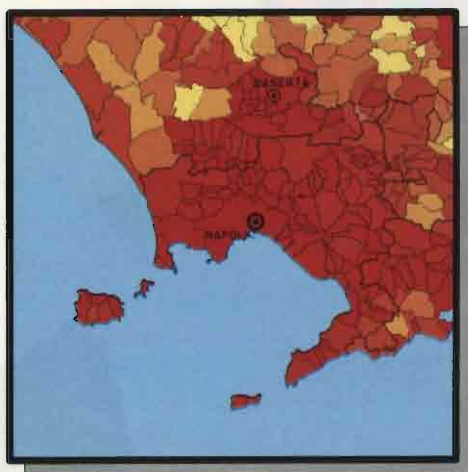
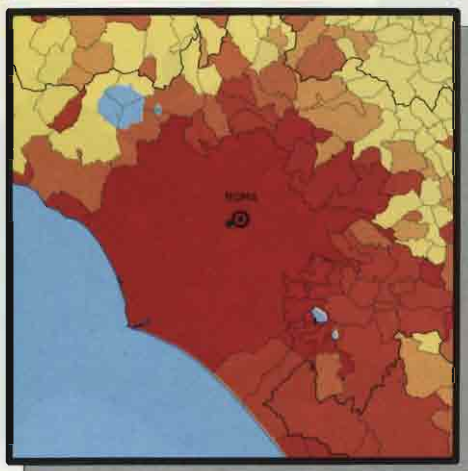
-  1 : da 0 a 90
-  2 : da 91 a 130
-  3 : da 131 a 190
-  4 : da 191 a 450
-  5 : da 451 a 1000
-  6 : da 1001 a 5000
-  7 : da 5001 a 15261



Segue Comuni classificati secondo la densità della popolazione



Segue Comuni classificati secondo la densità della popolazione



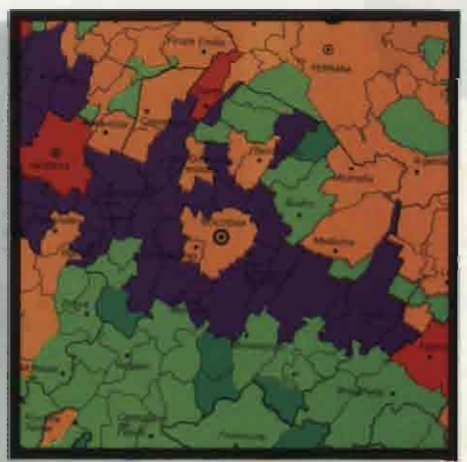
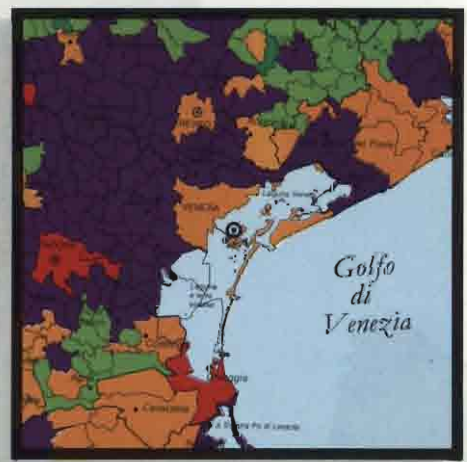
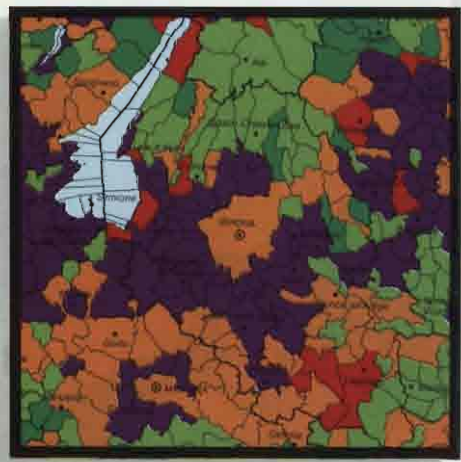
Comuni classificati secondo il periodo di massimo popolamento

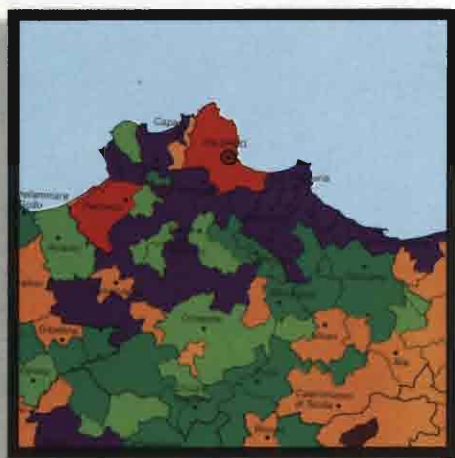
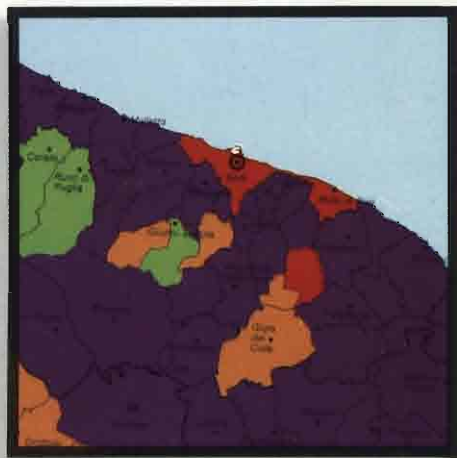
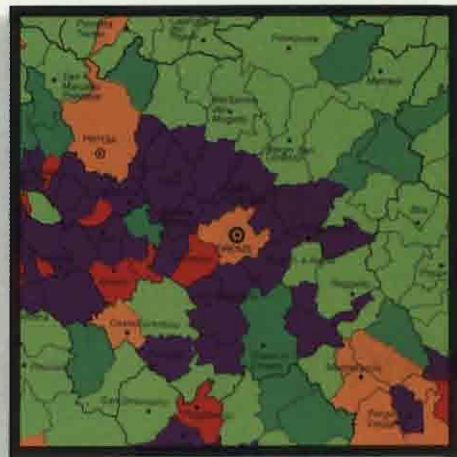
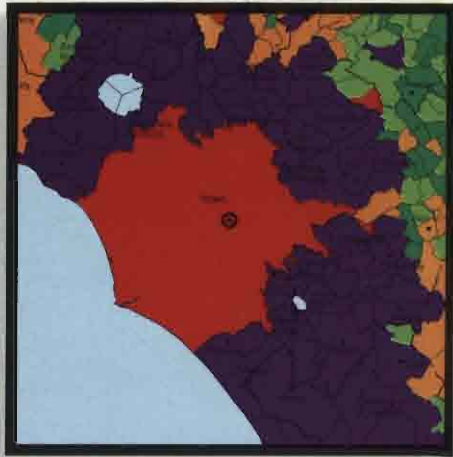
Comuni con il massimo di popolazione nei seguenti periodi:


- 1861-1911
- 1921-1936
- 1951-1971
- 1981
- 1991




Segue Comuni classificati secondo il periodo di massimo popolamento







GENOVA
Cartogrammi
e Grafici



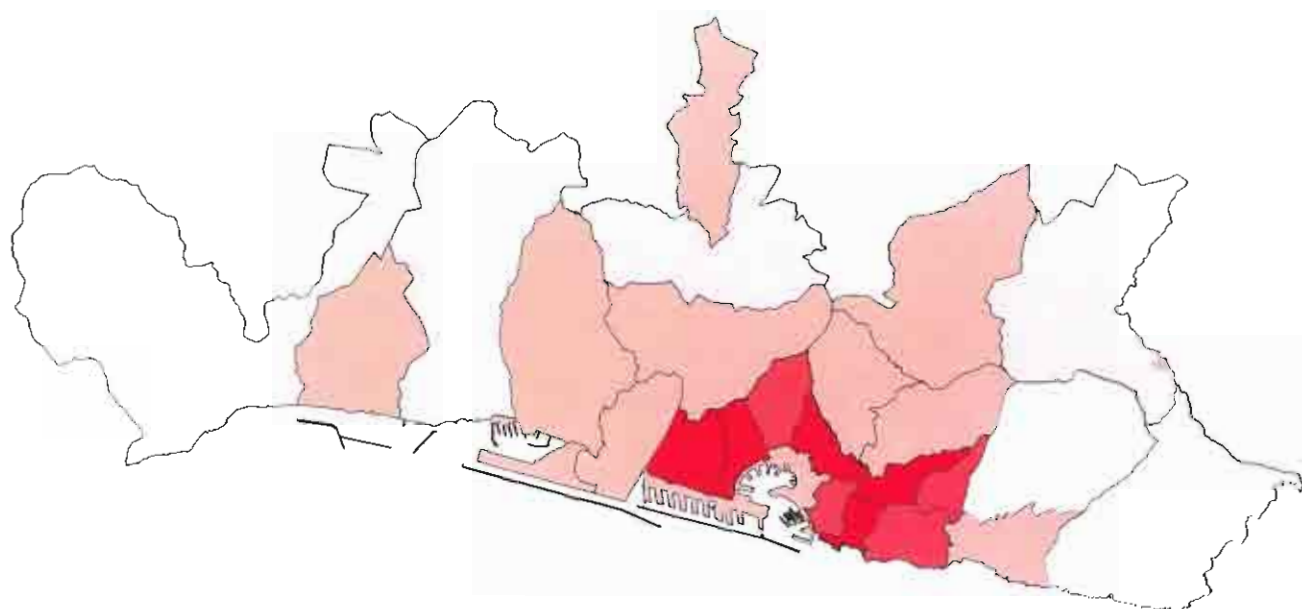
1 - Le circoscrizioni di Genova



2 - Densità della popolazione residente per circoscrizione

Abitanti per Ha

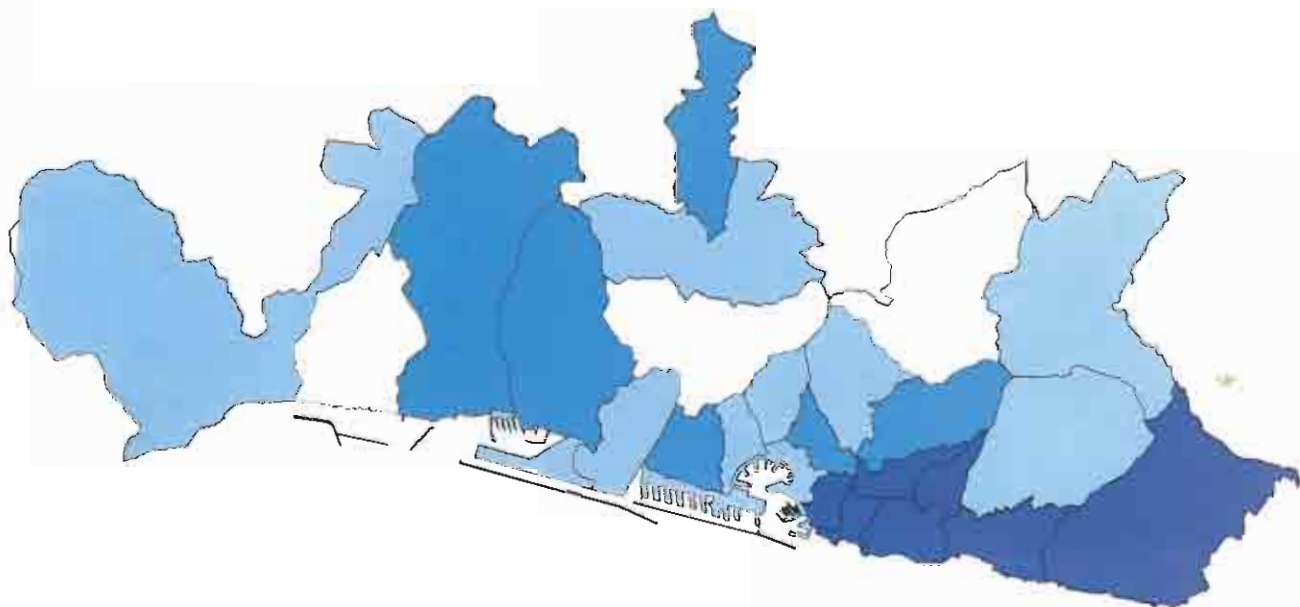
-  1 : fino a 15,61
-  2 : da 15,62 a 79,56
-  3 : da 79,57 a 129,49
-  4 : oltre 129,49



3 - Indice di vecchiaia per circoscrizione (a)

Anziani per 100 giovani

- 1 : fino a 188,1
- 2 : da 188,2 a 222,5
- 3 : da 222,6 a 259,6
- 4 : oltre 259,6



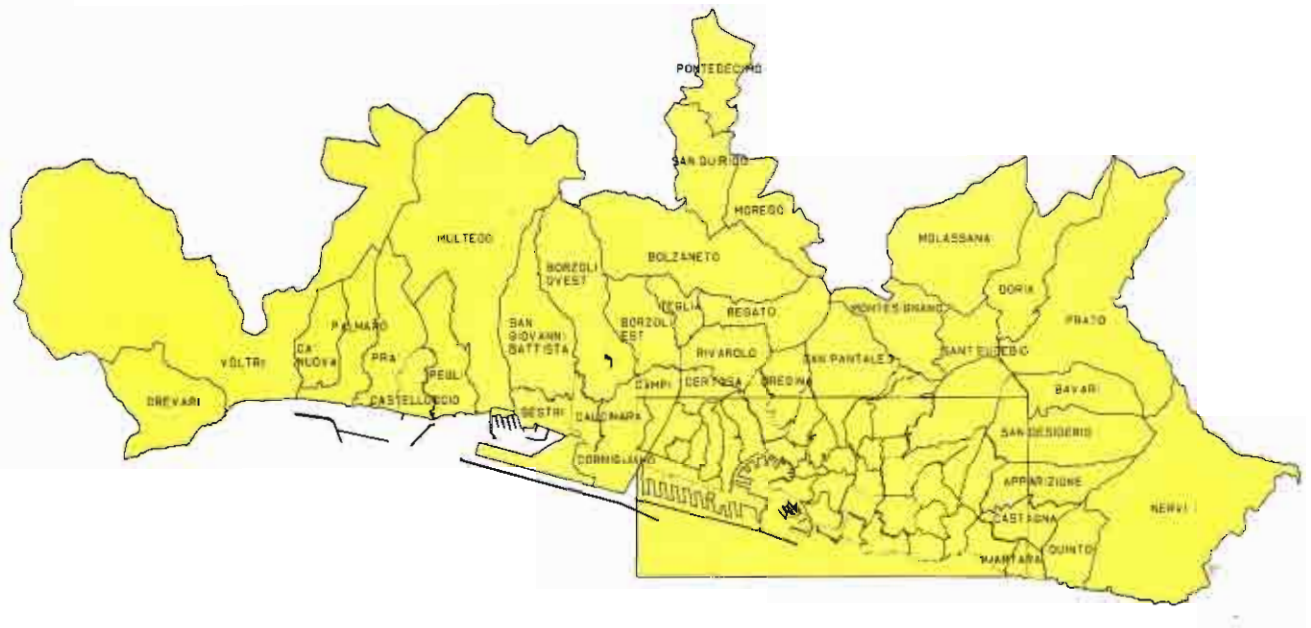
(a) L'indice e' calcolato come rapporto fra la popolazione in eta' da 65 anni in poi e quella in eta' inferiore a 14 anni, moltiplicando per 100.

4 - Stranieri per 1000 abitanti

- 1 : fino a 2,9
- 2 : da 3,0 a 5,1
- 3 : da 5,2 a 6,9
- 4 : oltre 6,9



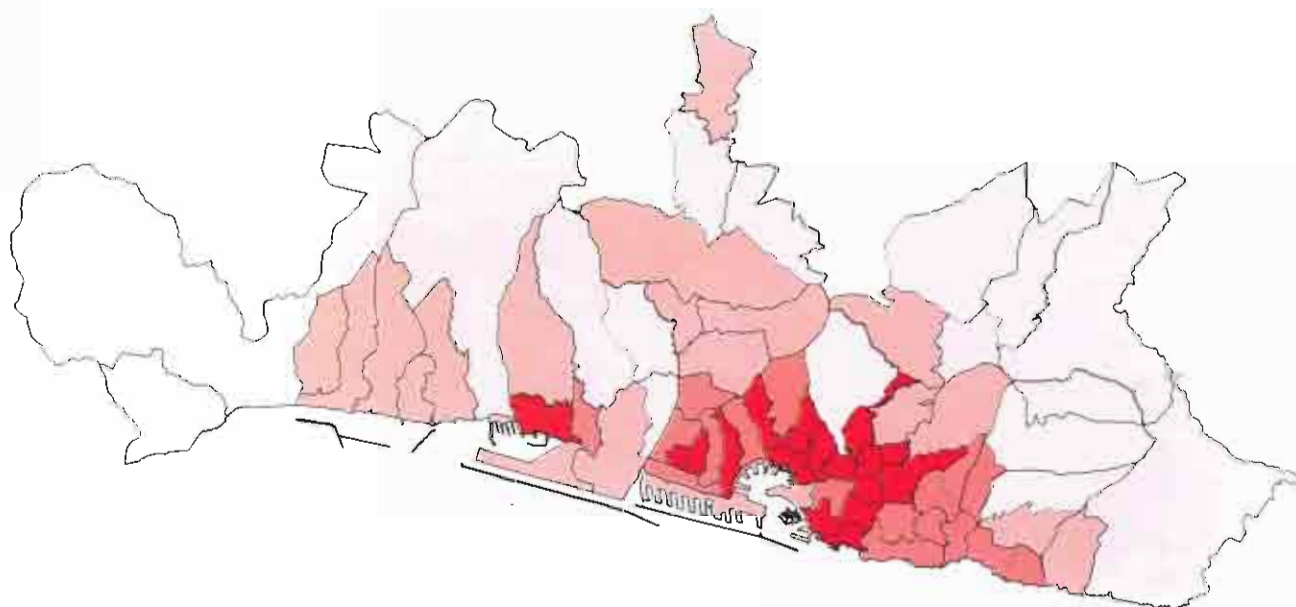
5 - Le unità urbanistiche di Genova



6 - Densità della popolazione residente per unità urbanistiche

Abitanti per Ha

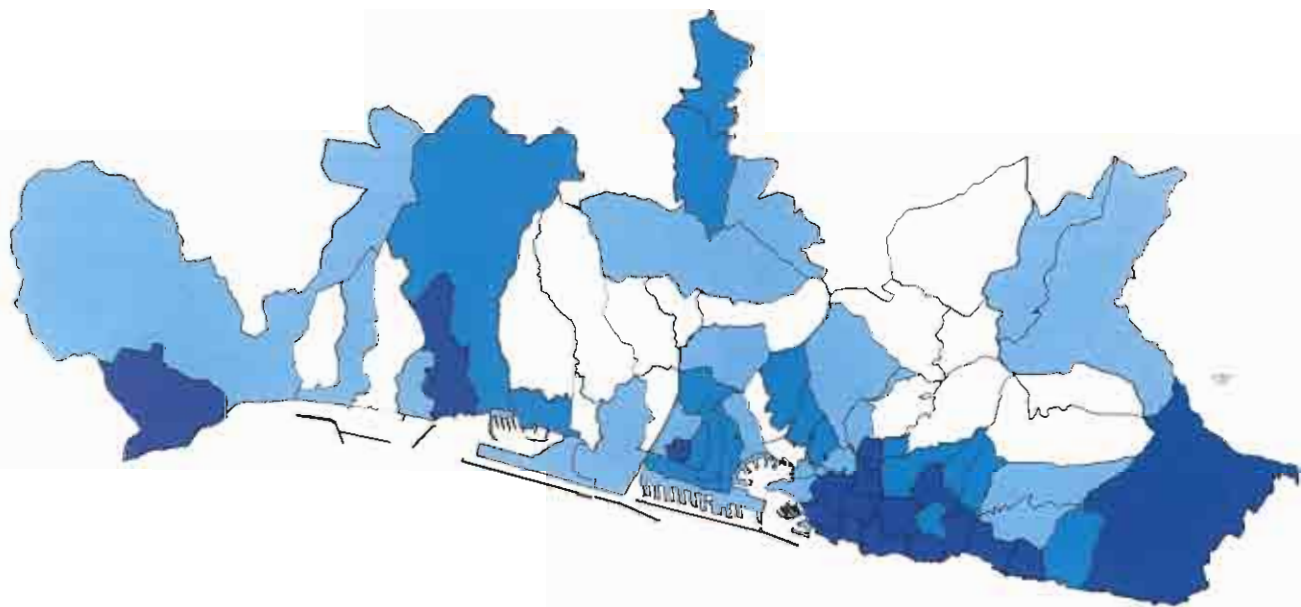
- 1 : fino a 15,61
- 2 : da 15,62 a 79,56
- 3 : da 79,57 a 129,49
- 4 : oltre 129,49



7 - Indice di vecchiaia per unità urbanistiche (a)

Anziani per 100 giovani

-  1 : fino a 188,1
-  2 : da 188,2 a 222,5
-  3 : 222,6 a 259,6
-  4 : oltre 259,6



(a) L'indice e' calcolato come rapporto fra la popolazione in eta' da 65 anni in poi e quella in eta' inferiore a 14 anni, moltiplicando per 100.

8 - Stranieri per 1000 abitanti

- 1 : fino a 2,9
- 2 : da 3,0 a 5,1
- 3 : da 5,2 a 6,9
- 4 : oltre 6,9



Grafico 1 - Popolazione residente per classe di età distinta per sesso

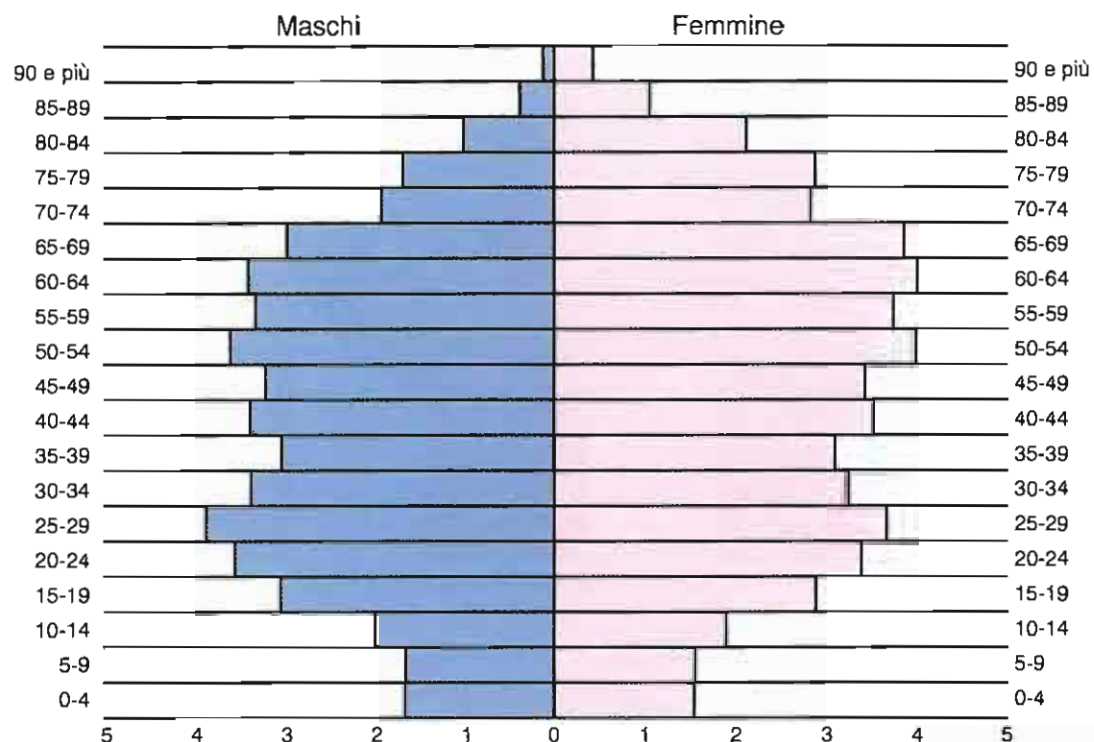


Grafico 2 - Popolazione residente in età da 6 anni in poi distinta per grado di istruzione

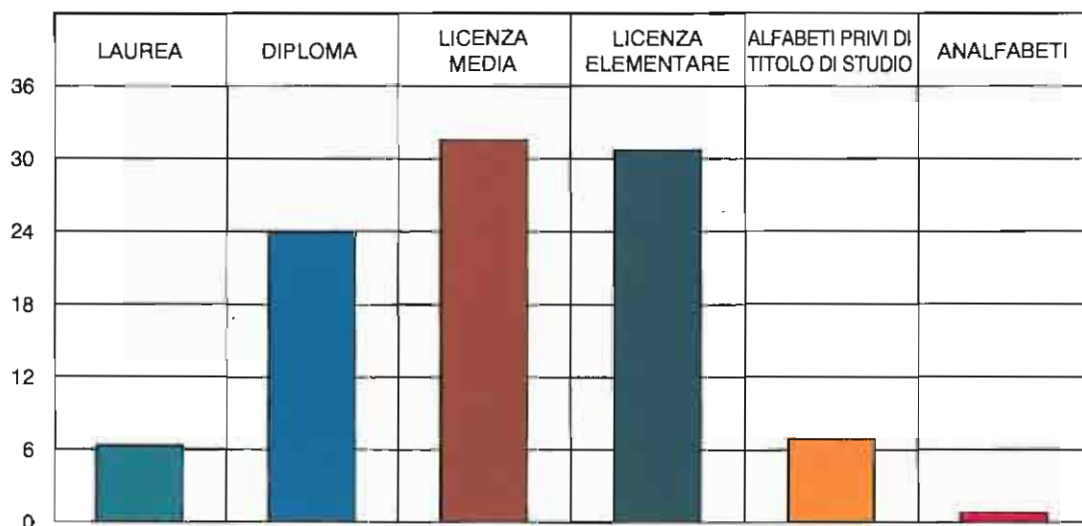


Grafico 3 - Popolazione attiva e non attiva

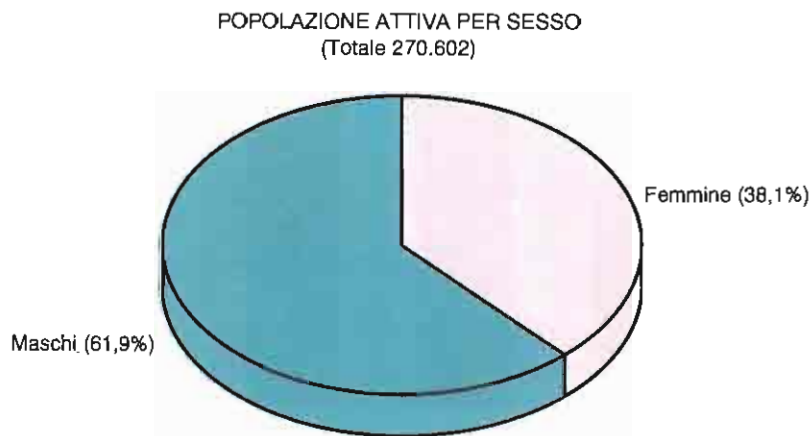
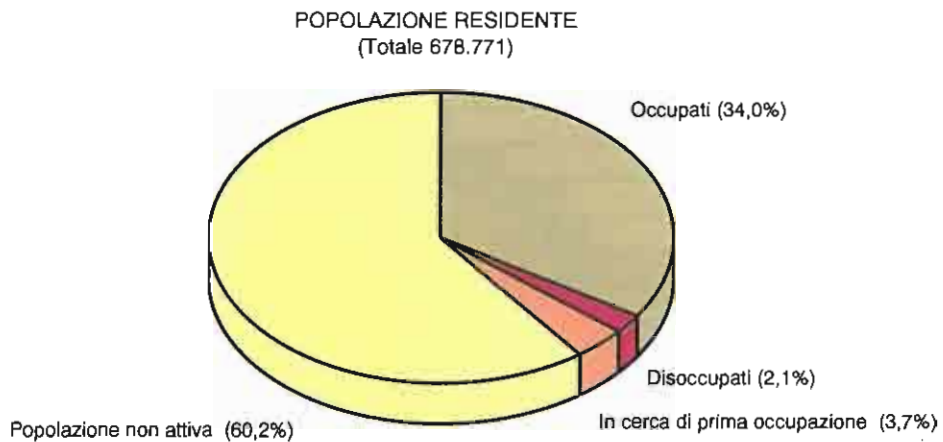


Grafico 4 - Popolazione residente attiva in condizione professionale per attività economica e sesso (composizione percentuale)

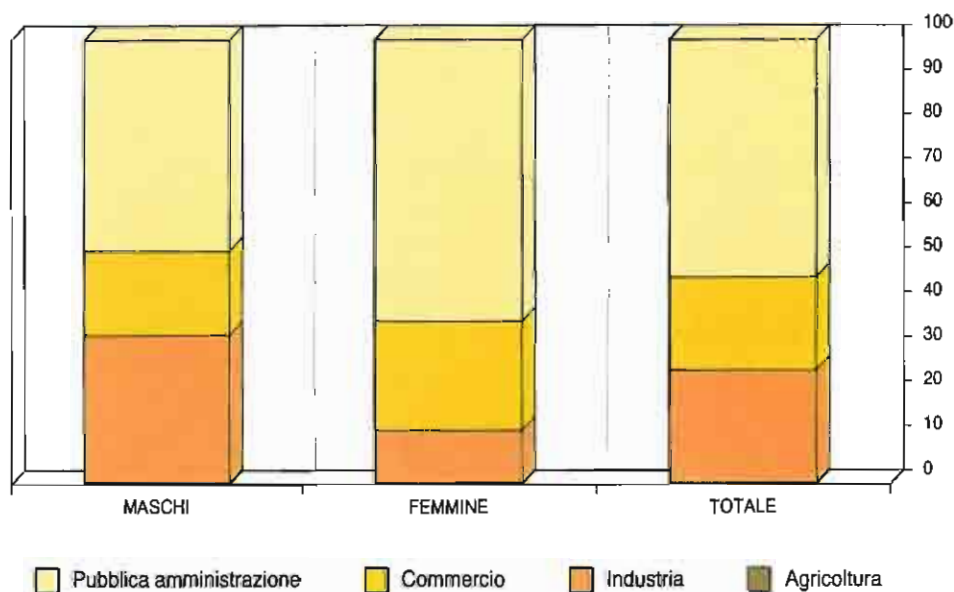


Grafico 5 - Abitazioni occupate per titolo di godimento. (composizione percentuale)

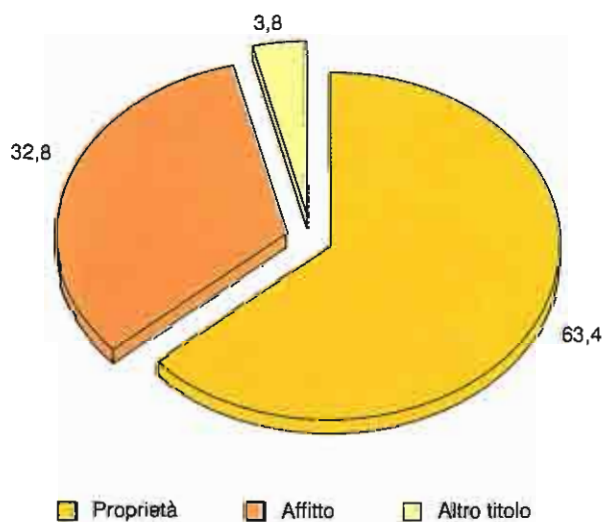
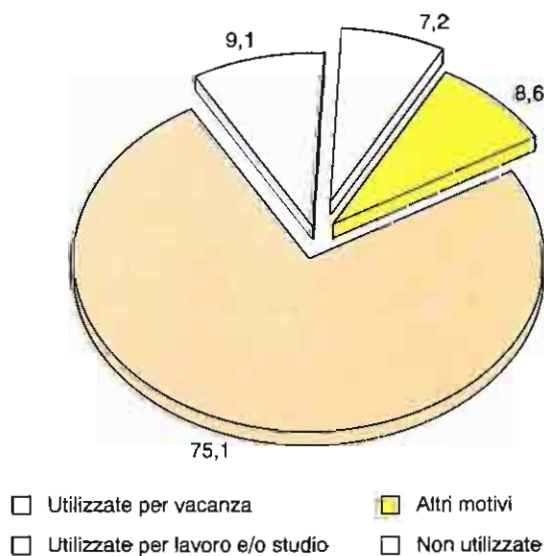




Grafico 6 - Abitazioni non occupate da residenti per motivo della non occupazione (composizione percentuale)





Tavole statistiche



CAPITOLO 1 - LE CIRCOSCRIZIONE DI GENOVA

Tavola 1.1 - Popolazione, stranieri, famiglie e abitazioni per circoscrizione

CIRCOSCRIZIONI	POPOLAZIONE RESIDENTE					STRANIERI TEMPORANEAMENTE PRESENTI NON RESIDENTI IN ITALIA		Famiglie	Abitazioni occupate	Abitazioni non occupate	Altri tipi di alloggi
	M	F	MF	Popolazione presente	Stranieri residenti	Totale	Di cui non clienti di albergo (a)				
Voltri	7.430	8.147	15.577	15.493	35	29	29	6.301	6.250	781	34
Prà	12.242	13.152	25.394	25.037	57	11	11	9.746	9.687	753	-
Pegli	14.067	15.772	29.839	29.658	108	66	38	12.231	12.164	1.316	1
Sestri	25.349	28.202	53.551	52.818	148	39	39	21.664	21.566	1.559	2
Rivarolo	18.357	19.930	38.287	38.033	168	7	7	15.403	15.277	1.518	1
Bolzaneto	7.960	8.923	16.883	16.817	46	3	3	6.797	6.734	736	20
Pontedecimo	6.239	6.870	13.109	13.058	24	14	14	5.401	5.380	627	-
Cornigliano	7.984	8.684	16.668	16.576	87	14	14	6.326	6.269	565	-
Sampierdarena	22.976	26.021	48.997	48.479	226	66	61	20.127	19.954	1.686	7
San Teodoro	11.823	13.201	25.024	24.619	120	27	26	10.030	9.949	592	-
Oregina-Lagaccio	14.125	15.583	29.708	29.355	114	20	20	11.867	11.773	773	-
Prè-Molo-Maddalena	11.511	10.939	22.450	24.904	1.820	1.706	1.640	10.885	9.638	2.734	81
Castelletto	14.729	17.897	32.626	32.117	275	35	35	12.851	12.620	1.173	6
Portoria	6.079	7.553	13.632	14.036	90	79	27	5.688	5.595	774	2
Foce	7.800	9.824	17.624	17.663	210	24	12	7.698	7.517	855	18
San Fruttuoso	18.973	22.633	41.606	41.446	224	53	38	16.985	16.853	1.563	3
Marassi	22.653	25.274	47.927	47.412	263	39	37	19.311	19.131	1.482	1
Staglieno	11.494	12.899	24.393	24.255	188	16	16	10.199	10.087	809	11
Molassana	14.549	15.538	30.087	29.885	171	20	20	11.704	11.625	1.045	18
Struppa	5.550	6.082	11.632	11.574	25	9	9	4.416	4.388	656	-
Valle Sturla	8.253	9.287	17.540	17.356	69	12	12	7.310	7.239	777	-
San Martino	8.403	9.816	18.219	18.123	76	25	25	7.582	7.521	692	2
San Francesco d'Albaro	14.899	18.431	33.330	33.131	337	63	55	13.507	13.305	1.265	5
Sturla-Quarto	15.884	17.921	33.805	33.609	214	32	32	13.598	13.429	1.225	-
Nervi-Quinto-Sant'Ilario	9.541	11.322	20.863	21.018	169	46	44	8.904	8.762	1.954	21
Totale	318.870	359.901	678.771	676.472	5.264	2.455	2.264	276.531	272.713	27.910	233

(a) In tale aggregato sono esclusi gli ospiti (clienti) di albergo presenti in Italia da meno di un mese

Tavola 1.2 - Indicatori relativi alla popolazione per circoscrizione

CIRCOSCRIZIONI	INDICI			POPOLAZIONE DI 65 ANNI E PIÙ		STRANIERI PER 1000 RESIDENTI	
	Rapporto di mascolinità	Vecchiaia	Dipendenza	% popolazione di 65 anni e più	% di donne fra la popolazione di 65 anni e più	Residenti	Temporaneamente presenti
Voltri	91,2	207,0	45,9	21,2	60,6	2,2	1,9
Prà	93,1	165,5	37,4	17,0	59,0	2,2	0,4
Pegli	89,2	241,6	44,7	21,9	60,1	3,6	2,2
Sestri	89,9	232,4	42,5	20,9	61,1	2,8	0,7
Rivarolo	92,1	177,3	41,7	18,8	61,0	4,4	0,2
Bolzaneto	89,2	191,5	44,1	20,1	63,2	2,7	0,2
Pontedecimo	90,8	230,4	46,6	22,2	61,1	1,8	1,1
Cornigliano	91,9	197,8	43,5	20,1	62,8	5,2	0,8
Sampierdarena	88,3	247,7	45,4	22,2	61,3	4,6	1,3
San Teodoro	89,6	215,1	40,7	19,7	62,1	4,8	1,1
Oregina-Lagaccio	90,6	207,8	41,8	19,9	60,3	3,8	0,7
Prè-Molo-Maddalena	105,2	195,0	40,0	18,9	62,2	81,1	76,0
Castelletto	82,3	229,1	51,2	23,6	65,0	8,4	1,1
Portoria	80,5	345,8	55,9	27,8	65,4	6,6	5,8
Foce	79,4	337,5	55,9	27,7	65,6	11,9	1,4
San Fruttuoso	83,8	263,5	45,9	22,8	63,3	5,4	1,3
Marassi	89,6	225,1	40,8	20,1	61,4	5,5	0,8
Staglieno	89,1	203,4	39,8	19,1	61,6	7,7	0,7
Molassana	93,6	144,0	35,1	15,3	61,2	5,7	0,7
Struppa	91,3	193,1	43,1	19,9	63,2	2,1	0,8
Valle Sturla	88,9	219,8	40,5	19,8	62,1	3,9	0,7
San Martino	85,6	263,6	44,1	22,2	62,0	4,2	1,4
San Francesco d'Albaro	80,8	272,6	52,3	25,1	63,4	10,1	1,9
Sturla-Quarto	88,6	273,7	45,3	22,8	60,6	6,3	0,9
Nervi-Quinto-Sant'Ilario	84,3	261,5	47,6	23,3	63,6	8,1	2,2
Totale	88,6	226,1	44,0	21,2	62,0	7,8	3,6

Tavola 1.3 - Popolazione residente per classe di età, sesso e circoscrizione

CIRCOSCRIZIONI	CLASSI DI ETÀ (anni)										
	Meno di 5	5-9	10-14	15-24	25-34	35-44	45-54	55-64	65-74	75 e più	Totale
MASCHI											
Voltri	274	284	326	1.029	992	1.041	1.074	1.108	787	515	7.430
Prà	460	417	628	2.004	1.900	1.613	1.738	1.715	1.192	575	12.242
Pegli	465	482	582	1.891	2.095	1.915	2.002	2.033	1.572	1.030	14.067
Sestri	884	850	1.032	3.476	3.840	3.357	3.793	3.775	2.623	1.719	25.349
Rivarolo	727	719	827	2.542	2.926	2.725	2.597	2.481	1.684	1.129	18.357
Bozaneto	278	320	388	1.181	1.237	1.023	1.141	1.145	744	503	7.960
Pontedecimo	219	211	272	839	957	849	827	933	683	449	6.239
Cornigliano	295	313	378	1.200	1.277	1.089	1.105	1.079	763	485	7.984
Sampierdarena	753	760	953	3.045	3.559	3.127	3.311	3.246	2.581	1.641	22.976
San Teodoro	440	432	475	1.707	1.790	1.585	1.797	1.725	1.192	680	11.823
Oregina-Lagaccio	550	470	542	2.012	2.420	1.825	1.983	1.974	1.483	866	14.125
Prè-Molo-Maddalena	413	356	421	1.522	2.267	2.094	1.514	1.323	997	604	11.511
Castelletto	563	606	656	2.002	2.049	2.149	2.075	1.939	1.495	1.195	14.729
Portoria	177	208	232	806	818	778	861	888	732	579	6.079
Foce	223	248	345	989	1.049	1.025	1.143	1.100	952	726	7.800
San Fruttuoso	631	621	713	2.592	2.866	2.519	2.818	2.726	2.042	1.445	18.973
Marassi	764	740	875	3.320	3.521	2.950	3.370	3.397	2.332	1.384	22.653
Staglieno	401	411	494	1.650	1.882	1.525	1.569	1.773	1.158	631	11.494
Molassana	584	549	702	2.262	2.353	2.040	2.218	2.048	1.136	657	14.549
Struppa	226	226	246	735	912	768	758	830	519	330	5.550
Valle Sturla	270	296	347	1.176	1.307	1.073	1.242	1.225	827	490	8.253
San Martino	288	246	338	1.157	1.232	1.119	1.275	1.213	907	628	8.403
San Francesco d'Albaro	511	542	638	2.035	1.963	1.915	2.171	2.055	1.740	1.329	14.899
Sturla-Quarto	488	507	643	2.136	2.513	1.961	2.250	2.342	1.872	1.172	15.884
Nervi-Quinto-Sant'Ilario	332	344	381	1.272	1.331	1.297	1.401	1.412	1.032	739	9.541
Totale	11.216	11.158	13.434	44.580	49.056	43.362	46.033	45.485	33.045	21.501	318.870
FEMMINE											
Voltri	253	267	345	962	1.025	1.040	1.087	1.165	1.027	976	8.147
Prà	382	441	551	1.837	1.806	1.742	1.828	2.020	1.484	1.061	13.152
Pegli	441	460	516	1.842	2.034	1.961	2.251	2.347	2.048	1.872	15.772
Sestri	817	749	979	3.434	3.655	3.507	4.081	4.156	3.613	3.211	28.202
Rivarolo	652	686	822	2.486	2.782	2.606	2.689	2.812	2.322	2.073	19.930
Bozaneto	301	275	351	1.162	1.175	1.084	1.203	1.226	1.087	1.059	8.923
Pontedecimo	207	200	266	847	850	826	892	1.006	886	890	6.870
Cornigliano	270	274	332	1.111	1.215	1.062	1.141	1.173	1.059	1.047	8.684
Sampierdarena	718	717	939	2.946	3.274	3.237	3.597	3.917	3.454	3.222	26.021
San Teodoro	373	342	458	1.643	1.754	1.663	1.937	1.964	1.625	1.442	13.201
Oregina-Lagaccio	481	475	578	1.947	2.136	1.927	2.123	2.353	1.976	1.587	15.583
Prè-Molo-Maddalena	368	356	413	1.229	1.589	1.610	1.327	1.407	1.356	1.284	10.939
Castelletto	564	611	643	1.956	2.129	2.270	2.390	2.337	2.283	2.714	17.897
Portoria	187	185	221	732	749	896	1.023	1.081	1.114	1.365	7.553
Foce	250	241	289	985	1.076	1.115	1.276	1.396	1.466	1.730	9.824
San Fruttuoso	607	643	723	2.458	2.931	2.759	3.138	3.371	2.904	3.099	22.633
Marassi	708	732	834	3.017	3.525	3.102	3.649	3.799	3.104	2.804	25.274
Staglieno	408	365	434	1.559	1.825	1.624	1.779	2.037	1.536	1.332	12.899
Molassana	535	502	673	2.107	2.289	2.140	2.265	2.202	1.482	1.343	15.538
Struppa	189	186	238	769	852	754	818	815	666	795	6.082
Valle Sturla	259	259	311	1.091	1.234	1.178	1.354	1.440	1.124	1.037	9.287
San Martino	259	255	319	1.118	1.211	1.207	1.464	1.477	1.312	1.194	9.816
San Francesco d'Albaro	476	520	673	2.031	2.029	2.125	2.685	2.586	2.420	2.886	18.431
Sturla-Quarto	469	457	556	1.996	2.279	2.059	2.684	2.745	2.390	2.286	17.921
Nervi-Quinto-Sant'Ilario	301	303	379	1.205	1.392	1.391	1.562	1.694	1.520	1.575	11.322
Totale	10.475	10.501	12.843	42.470	46.816	44.885	50.243	52.526	45.258	43.884	359.901

Tavola 1.3 segue - Popolazione residente per classe di età, sesso e circoscrizione

CIRCOSCRIZIONI	CLASSI DI ETÀ (anni)										Totale
	Meno di 5	5-9	10-14	15-24	25-34	35-44	45-54	55-64	65-74	75 e più	
	TOTALE										
Voltri	527	551	671	1.991	2.017	2.081	2.161	2.273	1.814	1.491	15.577
Prà	842	858	1.179	3.841	3.706	3.355	3.566	3.735	2.676	1.636	25.394
Pegli	906	942	1.098	3.733	4.129	3.876	4.253	4.380	3.620	2.902	29.839
Sestri	1.701	1.599	2.011	6.910	7.495	6.864	7.874	7.931	6.236	4.930	53.551
Rivarolo	1.379	1.405	1.649	5.028	5.708	5.331	5.286	5.293	4.006	3.202	38.287
Bolzaneto	579	595	739	2.343	2.412	2.107	2.344	2.371	1.831	1.562	16.883
Pontedecimo	426	411	538	1.686	1.807	1.675	1.719	1.939	1.569	1.339	13.109
Cornigliano	565	587	710	2.311	2.492	2.151	2.246	2.252	1.822	1.532	16.668
Sampierdarena	1.471	1.477	1.892	5.991	6.833	6.364	6.908	7.163	6.035	4.863	48.997
San Teodoro	813	774	933	3.350	3.544	3.248	3.734	3.689	2.817	2.122	25.024
Oregina-Lagaccio	1.031	945	1.120	3.959	4.556	3.752	4.106	4.327	3.459	2.453	29.708
Prè-Molo-Maddalena	781	712	834	2.751	3.856	3.704	2.841	2.730	2.353	1.888	22.450
Castelletto	1.127	1.217	1.299	3.958	4.178	4.419	4.465	4.276	3.778	3.909	32.626
Portoria	364	393	453	1.538	1.567	1.674	1.884	1.969	1.846	1.944	13.632
Foce	473	489	634	1.974	2.125	2.140	2.419	2.496	2.418	2.456	17.624
San Fruttuoso	1.238	1.264	1.436	5.050	5.797	5.278	5.956	6.097	4.946	4.544	41.606
Marassi	1.472	1.472	1.709	6.337	7.046	6.052	7.019	7.196	5.436	4.188	47.927
Staglieno	809	776	928	3.209	3.707	3.149	3.348	3.810	2.694	1.963	24.393
Molassana	1.119	1.051	1.375	4.369	4.642	4.180	4.483	4.250	2.618	2.000	30.087
Struppa	415	412	484	1.504	1.764	1.522	1.576	1.645	1.185	1.125	11.632
Valle Sturla	529	555	658	2.267	2.541	2.251	2.596	2.665	1.951	1.527	17.540
San Martino	547	501	657	2.275	2.443	2.326	2.739	2.690	2.219	1.822	18.219
San Francesco d'Albaro	987	1.062	1.311	4.066	3.992	4.040	4.856	4.641	4.160	4.215	33.330
Sturla-Quarto	957	964	1.199	4.132	4.792	4.020	4.934	5.087	4.262	3.458	33.805
Nervi-Quinto-Sant'Ilario	633	647	760	2.477	2.723	2.688	2.963	3.106	2.552	2.314	20.863
Totale	21.691	21.659	26.277	87.050	95.872	88.247	96.276	98.011	78.303	65.385	678.771
	COMPOSIZIONE PERCENTUALE										
Voltri	3,4	3,5	4,3	12,8	12,9	13,4	13,9	14,6	11,6	9,6	100,0
Prà	3,3	3,4	4,6	15,1	14,6	13,2	14,0	14,7	10,5	6,4	100,0
Pegli	3,0	3,2	3,7	12,5	13,8	13,0	14,3	14,7	12,1	9,7	100,0
Sestri	3,2	3,0	3,8	12,9	14,0	12,8	14,7	14,8	11,6	9,2	100,0
Rivarolo	3,6	3,7	4,3	13,1	14,9	13,9	13,8	13,8	10,5	8,4	100,0
Bolzaneto	3,4	3,5	4,4	13,9	14,3	12,5	13,9	14,0	10,8	9,3	100,0
Pontedecimo	3,2	3,1	4,1	12,9	13,8	12,8	13,1	14,8	12,0	10,2	100,0
Cornigliano	3,4	3,5	4,3	13,9	15,0	12,9	13,5	13,5	10,9	9,2	100,0
Sampierdarena	3,0	3,0	3,9	12,2	13,9	13,0	14,1	14,6	12,3	9,9	100,0
San Teodoro	3,2	3,1	3,7	13,4	14,2	13,0	14,9	14,7	11,3	8,5	100,0
Oregina-Lagaccio	3,5	3,2	3,8	13,3	15,3	12,6	13,8	14,6	11,6	8,3	100,0
Prè-Molo-Maddalena	3,5	3,2	3,7	12,3	17,2	16,5	12,7	12,2	10,5	8,4	100,0
Castelletto	3,5	3,7	4,0	12,1	12,8	13,5	13,7	13,1	11,6	12,0	100,0
Portoria	2,7	2,9	3,3	11,3	11,5	12,3	13,8	14,4	13,5	14,3	100,0
Foce	2,7	2,8	3,6	11,2	12,1	12,1	13,7	14,2	13,7	13,9	100,0
San Fruttuoso	3,0	3,0	3,5	12,1	13,9	12,7	14,3	14,7	11,9	10,9	100,0
Marassi	3,1	3,1	3,6	13,2	14,7	12,6	14,6	15,0	11,3	8,7	100,0
Staglieno	3,3	3,2	3,8	13,2	15,2	12,9	13,7	15,6	11,0	8,0	100,0
Molassana	3,7	3,5	4,6	14,5	15,4	13,9	14,9	14,1	8,7	6,6	100,0
Struppa	3,6	3,5	4,2	12,9	15,2	13,1	13,5	14,1	10,2	9,7	100,0
Valle Sturla	3,0	3,2	3,8	12,9	14,5	12,8	14,8	15,2	11,1	8,7	100,0
San Martino	3,0	2,7	3,6	12,5	13,4	12,8	15,0	14,8	12,2	10,0	100,0
San Francesco d'Albaro	3,0	3,2	3,9	12,2	12,0	12,1	14,6	13,9	12,5	12,6	100,0
Sturla-Quarto	2,8	2,9	3,5	12,2	14,2	11,9	14,6	15,0	12,6	10,2	100,0
Nervi-Quinto-Sant'Ilario	3,0	3,1	3,6	11,9	13,1	12,9	14,2	14,9	12,2	11,1	100,0
Totale	3,2	3,2	3,9	12,8	14,1	13,0	14,2	14,4	11,5	9,6	100,0

Tavola 1.4 - Popolazione residente per sesso, stato civile e circoscrizione

CIRCOSCRIZIONI	MASCHI					FEMMINE						
	CONIUGATI					CONIUGATE						
	Celibi	Totale Di cui separati di fatto	Separati legalmente	Divorziati	Vedovi	Nubili	Totale Di cui separati di fatto	Separate legalmente	Divorziate	Vedove		
Voltri	2.926	4.125	34	79	57	243	2.488	4.141	36	93	68	1.357
Prà	5.110	6.505	65	148	115	364	4.248	6.543	68	269	170	1.922
Pegli	5.367	7.910	61	193	143	454	4.771	7.964	89	273	184	2.580
Sestri	9.562	14.475	87	317	204	791	8.169	14.557	128	426	353	4.697
Rivarolo	7.289	10.150	71	225	145	548	6.060	10.182	74	308	237	3.143
Bolzaneto	3.315	4.205	42	132	67	241	2.873	4.230	37	159	132	1.529
Pontedecimo	2.429	3.500	28	66	38	206	2.057	3.485	16	74	53	1.201
Cornigliano	3.385	4.157	37	105	90	247	2.732	4.222	61	120	101	1.509
Sampierdarena	8.914	12.732	89	326	219	785	7.782	12.824	122	469	364	4.582
San Teodoro	4.730	6.484	33	179	116	314	4.055	6.567	69	215	176	2.188
Oregina-Lagaccio	5.693	7.687	47	222	121	402	4.860	7.729	87	301	233	2.460
Prè-Molo-Maddalena	5.580	4.994	139	379	263	295	4.213	4.293	139	321	336	1.776
Castelletto	6.098	7.778	69	227	142	484	6.489	7.875	76	298	285	2.950
Portoria	2.525	3.187	34	109	75	183	2.743	3.198	42	122	152	1.338
Foce	3.088	4.180	45	134	103	295	3.164	4.256	51	164	185	2.055
San Fruttuoso	7.409	10.405	91	310	202	647	7.498	10.518	110	408	357	3.852
Marassi	8.948	12.446	81	346	229	684	7.892	12.523	113	470	363	4.026
Staglieno	4.599	6.253	48	166	131	345	3.946	6.319	77	276	198	2.160
Molassana	5.942	7.932	74	179	118	378	4.850	7.958	67	269	215	2.246
Struppa	2.299	2.966	22	72	40	173	1.910	2.974	19	90	49	1.059
Valle Sturla	3.244	4.537	39	143	90	239	2.839	4.564	43	187	160	1.537
San Martino	3.164	4.711	34	143	81	304	3.116	4.746	61	173	171	1.610
San Francesco d'Albaro	5.904	8.126	75	213	159	497	6.356	8.327	104	334	325	3.089
Sturla-Quarto	6.596	8.340	68	258	182	508	5.822	8.448	93	364	353	2.934
Nervi-Quinto-Sant'Ilario	3.761	5.214	37	167	117	282	3.673	5.312	60	196	186	1.955
Totale	127.877	172.999	1.450	4.838	3.247	9.909	114.606	173.755	1.842	6.379	5.406	59.755

Tavola 1.4 segue - Popolazione residente per sesso, stato civile e circoscrizione

CIRCOSCRIZIONI	TOTALE					COMPOSIZIONE PERCENTUALE						
	CONIUGATI					CONIUGATI						
	Celibi/Nubili	Totale Di cui separati di fatto	Separati legalmente	Divorziati	Vedovi	Celibi/Nubili	Totale Di cui separati di fatto	Separati legalmente	Divorziati	Vedovi		
Voltri	5.414	8.266	70	172	125	1.600	34,8	53,1	0,4	1,1	0,8	10,3
Prà	9.358	13.048	133	417	285	2.286	36,9	51,4	0,5	1,6	1,1	9,0
Pegli	10.138	15.874	150	466	327	3.034	34,0	53,2	0,5	1,6	1,1	10,2
Sestri	17.731	29.032	215	743	557	5.488	33,1	54,2	0,4	1,4	1,0	10,2
Rivarolo	13.349	20.332	145	533	382	3.691	34,9	53,1	0,4	1,4	1,0	9,6
Bolzaneto	6.188	8.435	79	291	199	1.770	36,7	50,0	0,5	1,7	1,2	10,5
Pontedecimo	4.486	6.985	44	140	91	1.407	34,2	53,3	0,3	1,1	0,7	10,7
Cornigliano	6.117	8.379	98	225	191	1.756	36,7	50,3	0,6	1,3	1,1	10,5
Sampierdarena	16.696	25.556	211	795	583	5.367	34,1	52,2	0,4	1,6	1,2	11,0
San Teodoro	8.785	13.051	102	394	292	2.502	35,1	52,2	0,4	1,6	1,2	10,0
Oregina-Lagaccio	10.553	15.416	134	523	354	2.862	35,5	51,9	0,5	1,8	1,2	9,6
Prè-Molo-Maddalena	9.793	9.287	278	700	599	2.071	43,6	41,4	1,2	3,1	2,7	9,2
Castelletto	12.587	15.653	145	525	427	3.434	38,6	48,0	0,4	1,6	1,3	10,5
Portoria	5.268	6.385	76	231	227	1.521	38,6	46,8	0,6	1,7	1,7	11,2
Foce	6.252	8.436	96	298	288	2.350	35,5	47,9	0,5	1,7	1,6	13,3
San Fruttuoso	14.907	20.923	201	718	559	4.499	35,8	50,3	0,5	1,7	1,3	10,8
Marassi	16.840	24.969	194	816	592	4.710	35,1	52,1	0,4	1,7	1,2	9,8
Staglieno	8.545	12.572	125	442	329	2.505	35,0	51,5	0,5	1,8	1,3	10,3
Molassana	10.792	15.890	141	448	333	2.624	35,9	52,8	0,5	1,5	1,1	8,7
Struppa	4.209	5.940	41	162	89	1.232	36,2	51,1	0,4	1,4	0,8	10,6
Valle Sturla	6.083	9.101	82	330	250	1.776	34,7	51,9	0,5	1,9	1,4	10,1
San Martino	6.280	9.457	95	316	252	1.914	34,5	51,9	0,5	1,7	1,4	10,5
San Francesco d'Albaro	12.260	16.453	179	547	484	3.586	36,8	49,4	0,5	1,6	1,5	10,8
Sturla-Quarto	12.418	16.788	161	622	535	3.442	36,7	49,7	0,5	1,8	1,6	10,2
Nervi-Quinto-Sant'Ilario	7.434	10.526	97	363	303	2.237	35,6	50,5	0,5	1,7	1,5	10,7
Totale	242.483	346.754	3.292	11.217	8.653	69.664	35,7	51,1	0,5	1,7	1,3	10,3

Tavola 1.5 - Popolazione residente in età da 6 anni in poi per grado di istruzione, sesso e circoscrizione

CIRCOSCRIZIONI	FORNITI DI TITOLO DI STUDIO					ALFABETI PRIVI DI TITOLO DI STUDIO		ANALFABETI		Totale
	Totale	Laurea	Diploma	Licenza media inferiore	Licenza elementare	Totale	Di cui in età da 65 anni in poi	Totale	Di cui in età da 65 anni in poi	
MASCHI										
Voltri	6.581	168	1.352	2.564	2.497	467	144	37	12	7.085
Prà	10.832	250	2.048	4.675	3.859	799	191	76	20	11.707
Pegli	12.781	1.293	4.212	4.280	2.996	711	141	26	11	13.518
Sestri	22.724	836	5.427	8.772	7.689	1.476	357	107	41	24.307
Rivarolo	16.159	450	3.329	6.677	5.703	1.223	265	117	51	17.499
Bolzaneto	6.902	170	1.252	2.805	2.675	628	142	95	34	7.625
Pontedecimo	5.570	153	1.042	2.192	2.183	365	75	48	23	5.983
Cornigliano	6.898	135	1.172	3.035	2.556	642	149	89	37	7.629
Sampierdarena	20.694	1.068	5.346	8.074	6.206	1.308	299	88	41	22.090
San Teodoro	10.573	465	2.771	4.172	3.165	663	121	67	30	11.303
Oregina-Lagaccio	12.610	517	3.303	4.937	3.853	817	202	69	29	13.496
Prè-Molo-Maddalena	9.560	967	2.193	3.527	2.873	1.033	154	431	32	11.024
Castelletto	13.238	3.171	4.857	3.407	1.803	805	121	26	11	14.069
Portoria	5.607	1.521	1.975	1.360	751	247	35	11	4	5.865
Foce	7.165	1.247	2.386	2.131	1.401	351	64	11	5	7.527
San Fruttuoso	17.211	1.242	4.981	6.254	4.734	931	233	67	27	18.209
Marassi	20.291	827	5.199	8.037	6.228	1.211	271	234	66	21.736
Staglieno	10.301	296	2.266	4.164	3.575	653	145	51	16	11.005
Molassana	12.891	226	2.691	5.422	4.552	896	174	81	26	13.868
Struppa	4.831	111	853	1.960	1.907	427	124	35	8	5.293
Valle Sturla	7.446	394	1.909	2.841	2.302	451	113	36	17	7.933
San Martino	7.664	795	2.536	2.593	1.740	376	95	25	13	8.065
San Francesco d'Albaro	13.613	4.058	5.063	3.009	1.483	644	71	26	5	14.283
Sturla-Quarto	14.431	2.103	5.036	4.595	2.697	783	160	97	31	15.311
Nervi-Quinto-Sant'Illario	8.642	1.135	2.825	2.697	1.985	474	87	23	10	9.139
Totale	285.215	23.598	76.024	104.180	81.413	18.381	3.933	1.973	600	305.569
FEMMINE										
Voltri	7.080	140	1.339	2.169	3.432	724	336	56	32	7.860
Prà	11.313	175	2.092	3.959	5.087	1.189	390	192	78	12.694
Pegli	14.213	864	4.130	4.509	4.710	980	344	65	38	15.258
Sestri	24.842	690	5.280	8.170	10.702	2.159	869	238	139	27.239
Rivarolo	17.172	333	3.274	5.799	7.766	1.744	640	227	126	19.143
Bolzaneto	7.583	122	1.298	2.408	3.755	838	348	147	77	8.568
Pontedecimo	6.012	103	1.014	1.848	3.047	537	198	80	39	6.629
Cornigliano	7.254	98	1.122	2.615	3.419	956	386	152	80	8.362
Sampierdarena	23.040	821	5.188	7.782	9.249	1.953	754	190	114	25.183
San Teodoro	11.730	376	2.901	3.737	4.716	931	382	108	58	12.769
Oregina-Lagaccio	13.645	440	3.207	4.563	5.435	1.213	471	159	94	15.017
Prè-Molo-Maddalena	9.266	650	2.132	2.970	3.514	1.051	385	195	87	10.512
Castelletto	15.933	2.358	5.632	4.596	3.347	1.247	529	52	27	17.232
Portoria	6.931	1.036	2.349	2.016	1.530	400	166	10	6	7.341
Foce	8.937	953	2.671	2.764	2.549	546	230	40	15	9.523
San Fruttuoso	20.070	969	5.431	6.180	7.490	1.599	684	233	93	21.902
Marassi	22.357	678	5.542	7.352	8.785	1.830	711	241	148	24.428
Staglieno	11.302	257	2.476	3.700	4.869	1.009	382	114	59	12.425
Molassana	13.503	173	2.800	4.579	5.951	1.240	466	175	82	14.918
Struppa	5.129	62	976	1.639	2.452	658	352	70	39	5.857
Valle Sturla	8.254	310	2.058	2.506	3.380	651	301	66	38	8.971
San Martino	8.860	627	2.738	2.747	2.748	614	255	46	33	9.520
San Francesco d'Albaro	16.955	2.741	6.124	4.992	3.098	871	290	31	11	17.857
Sturla-Quarto	16.277	1.501	5.252	4.981	4.543	970	395	112	54	17.359
Nervi-Quinto-Sant'Illario	10.272	792	3.096	3.044	3.340	661	255	29	19	10.962
Totale	317.930	17.269	80.122	101.625	118.914	26.571	10.519	3.028	1.586	347.529

Tavola 1.5 segue - Popolazione residente in età da 6 anni in poi per grado di istruzione, sesso e circoscrizione

CIRCOSCRIZIONI	FORNITI DI TITOLO DI STUDIO					ALFABETI PRIVI DI TITOLO DI STUDIO		ANALFABETI		Totale
	Totale	Laurea	Diploma	Licenza media inferiore	Licenza elementare	Totale	Di cui in età da 65 anni in poi	Totale	Di cui in età da 65 anni in poi	
TOTALE										
Voltri	13.661	308	2.691	4.733	5.929	1.191	480	93	44	14.945
Prà	22.145	425	4.140	8.634	8.946	1.988	581	268	98	24.401
Pegli	26.994	2.157	8.342	8.789	7.706	1.691	485	91	49	28.776
Sestri	47.566	1.526	10.707	16.942	18.391	3.635	1.226	345	180	51.546
Rivarolo	33.331	783	6.603	12.476	13.469	2.967	905	344	177	36.642
Bolzaneto	14.485	292	2.550	5.213	6.430	1.466	490	242	111	16.193
Pontedecimo	11.582	256	2.056	4.040	5.230	902	273	128	62	12.612
Cornigliano	14.152	233	2.294	5.650	5.975	1.598	535	241	117	15.991
Sampierdarena	43.734	1.889	10.534	15.856	15.455	3.261	1.053	278	155	47.273
San Teodoro	22.303	841	5.672	7.909	7.881	1.594	503	175	88	24.072
Oregina-Lagaccio	26.255	957	6.510	9.500	9.288	2.030	673	228	123	28.513
Prè-Molo-Maddalena	18.826	1.617	4.325	6.497	6.387	2.084	539	626	119	21.536
Castelletto	29.171	5.529	10.489	8.003	5.150	2.052	650	78	38	31.301
Portoria	12.538	2.557	4.324	3.376	2.281	647	201	21	10	13.206
Foce	16.102	2.200	5.057	4.895	3.950	897	294	51	20	17.050
San Fruttuoso	37.281	2.211	10.412	12.434	12.224	2.530	917	300	120	40.111
Marassi	42.648	1.505	10.741	15.389	15.013	3.041	982	475	214	46.164
Staglieno	21.603	553	4.742	7.864	8.444	1.662	527	165	75	23.430
Molassana	26.394	399	5.491	10.001	10.503	2.136	640	256	108	28.786
Struppa	9.960	173	1.829	3.599	4.359	1.085	476	105	47	11.150
Valle Sturia	15.700	704	3.967	5.347	5.682	1.102	414	102	55	16.904
San Martino	16.524	1.422	5.274	5.340	4.488	990	350	71	46	17.585
San Francesco d'Albaro	30.568	6.799	11.187	8.001	4.581	1.515	361	57	16	32.140
Sturia-Quarto	30.708	3.604	10.288	9.576	7.240	1.753	555	209	85	32.670
Nervi-Quinto-Sant'Illario	18.914	1.927	5.921	5.741	5.325	1.135	342	52	29	20.101
Totale	603.145	40.867	156.146	205.805	200.327	44.952	14.452	5.001	2.186	653.096
COMPOSIZIONE PERCENTUALE										
Voltri	91,4	2,1	18,0	31,7	39,7	8,0	3,2	0,6	0,3	100,0
Prà	90,8	1,7	17,0	35,4	36,7	8,1	2,4	1,1	0,4	100,0
Pegli	93,8	7,5	29,0	30,5	26,8	5,9	1,7	0,3	0,2	100,0
Sestri	92,3	3,0	20,8	32,9	35,7	7,1	2,4	0,7	0,3	100,0
Rivarolo	91,0	2,1	18,0	34,0	36,8	8,1	2,5	0,9	0,5	100,0
Bolzaneto	89,5	1,8	15,7	32,2	39,7	9,1	3,0	1,5	0,7	100,0
Pontedecimo	91,8	2,0	16,3	32,0	41,5	7,2	2,2	1,0	0,5	100,0
Cornigliano	88,5	1,5	14,3	35,3	37,4	10,0	3,3	1,5	0,7	100,0
Sampierdarena	92,5	4,0	22,3	33,5	32,7	6,9	2,2	0,6	0,3	100,0
San Teodoro	92,7	3,5	23,6	32,9	32,7	6,6	2,1	0,7	0,4	100,0
Oregina-Lagaccio	92,1	3,4	22,8	33,3	32,6	7,1	2,4	0,8	0,4	100,0
Prè-Molo-Maddalena	87,4	7,5	20,1	30,2	29,7	9,7	2,5	2,9	0,6	100,0
Castelletto	93,2	17,7	33,5	25,6	16,5	6,6	2,1	0,2	0,1	100,0
Portoria	94,9	19,4	32,7	25,6	17,3	4,9	1,5	0,2	0,1	100,0
Foce	94,4	12,9	29,7	28,7	23,2	5,3	1,7	0,3	0,1	100,0
San Fruttuoso	92,9	5,5	26,0	31,0	30,5	6,3	2,3	0,7	0,3	100,0
Marassi	92,4	3,3	23,3	33,3	32,5	6,6	2,1	1,0	0,5	100,0
Staglieno	92,2	2,4	20,2	33,6	36,0	7,1	2,2	0,7	0,3	100,0
Molassana	91,7	1,4	19,1	34,7	36,5	7,4	2,2	0,9	0,4	100,0
Struppa	89,3	1,6	16,4	32,3	39,1	9,7	4,3	0,9	0,4	100,0
Valle Sturia	92,9	4,2	23,5	31,6	33,6	6,5	2,4	0,6	0,3	100,0
San Martino	94,0	8,1	30,0	30,4	25,5	5,6	2,0	0,4	0,3	100,0
San Francesco d'Albaro	95,1	21,2	34,8	24,9	14,3	4,7	1,1	0,2	-	100,0
Sturia-Quarto	94,0	11,0	31,5	29,3	22,2	5,4	1,7	0,6	0,3	100,0
Nervi-Quinto-Sant'Illario	94,1	9,6	29,5	28,6	26,5	5,6	1,7	0,3	0,1	100,0
Totale	92,4	6,3	23,9	31,5	30,7	6,9	2,2	0,8	0,3	100,0

Tavola 1.6 - Indicatori relativi a popolazione e lavoro per circoscrizione

CIRCOSCRIZIONI	TASSO DI ATTIVITÀ			TASSO DI DISOCCUPAZIONE		
	M	F	MF	M	F	MF
Voltri	49,8	26,2	37,4	10,6	20,8	14,3
Prà	52,8	28,1	40,0	17,0	27,6	20,8
Pegli	51,0	28,3	39,0	9,9	16,6	12,5
Sestri	51,6	29,2	39,8	11,2	19,3	14,3
Rivarolo	52,8	26,9	39,3	12,6	23,5	16,5
Bolzaneto	52,2	25,1	37,9	14,0	26,8	18,5
Pontedecimo	51,1	24,5	37,2	10,6	22,8	14,8
Cornigliano	51,5	27,8	39,1	16,4	25,1	19,6
Sampierdarena	51,1	27,7	38,7	12,0	19,6	14,9
San Teodoro	49,5	29,3	38,8	13,1	19,9	15,8
Oregina-Lagaccio	52,4	28,9	40,1	15,0	21,7	17,5
Prè-Molo-Maddalena	59,4	33,1	46,6	25,7	21,1	24,1
Castelletto	51,7	29,0	39,3	7,8	13,4	10,1
Portoria	53,6	27,6	39,2	6,4	11,4	8,4
Foce	51,9	27,8	38,5	9,2	13,6	10,9
San Fruttuoso	53,1	29,9	40,5	11,1	16,1	13,1
Marassi	53,6	30,6	41,5	13,1	18,8	15,3
Staglieno	53,9	30,4	41,5	12,5	20,9	15,7
Molassana	55,9	29,7	42,4	12,9	22,4	16,3
Struppa	53,0	27,4	39,6	12,3	22,0	15,8
Valle Sturla	53,2	30,4	41,2	12,0	17,9	14,3
San Martino	52,7	30,7	40,8	10,4	14,7	12,2
San Francesco d'Albaro	51,6	26,6	37,8	6,7	12,0	8,8
Sturla-Quarto	51,5	28,9	39,5	8,8	14,2	10,9
Nervi-Quinto-Sant'Ilario	51,6	27,6	38,6	9,0	13,6	10,8
Totale	52,5	28,7	39,9	12,1	18,7	14,6

Tavola 1.7 - Popolazione residente attiva e non attiva per sesso e circoscrizione

CIRCOSCRIZIONI	POPOLAZIONE ATTIVA				POPOLAZIONE NON ATTIVA					
	IN CONDIZIONE PROFESSIONALE				Totale	Casalinghe	Studenti	Ritirati dal lavoro	Altri	Totale generale
	Totale	Occupati	Disoccupati	In cerca di prima occupazione						
MASCHI										
Voltri	3.697	3.305	150	242	3.733	-	531	2.112	1.090	7.430
Prà	6.469	5.372	408	689	5.773	-	914	3.067	1.792	12.242
Pegli	7.175	6.466	265	444	6.892	-	1.305	3.748	1.839	14.067
Sestri	13.078	11.611	532	935	12.271	-	1.899	6.908	3.464	25.349
Rivarolo	9.697	8.475	477	745	8.660	-	1.244	4.571	2.845	18.357
Bolzaneto	4.152	3.571	244	337	3.808	-	486	2.073	1.249	7.960
Pontedecimo	3.191	2.853	146	192	3.048	-	380	1.820	848	6.239
Cornigliano	4.110	3.436	288	386	3.874	-	516	2.078	1.280	7.984
Sampierdarena	11.739	10.335	512	892	11.237	-	1.737	6.417	3.083	22.976
San Teodoro	5.851	5.086	304	461	5.972	-	996	3.125	1.851	11.823
Oregina-Lagaccio	7.405	6.295	432	678	6.720	-	1.069	3.596	2.055	14.125
Prè-Molo-Maddalena	6.837	5.081	706	1.050	4.674	-	675	2.105	1.894	11.511
Castelletto	7.618	7.020	214	384	7.111	-	1.766	3.046	2.299	14.729
Portoria	3.257	3.047	67	143	2.822	-	675	1.343	804	6.079
Foce	4.049	3.678	153	218	3.751	-	758	1.878	1.115	7.800
San Fruttuoso	10.082	8.962	444	676	8.891	-	1.587	4.813	2.491	18.973
Marassi	12.148	10.557	664	927	10.505	-	1.678	5.507	3.320	22.653
Staglieno	6.198	5.426	331	441	5.296	-	856	2.851	1.589	11.494
Molassana	8.128	7.078	415	635	6.421	-	1.081	3.033	2.307	14.549
Struppa	2.941	2.578	167	196	2.609	-	365	1.354	890	5.550
Valle Sturla	4.394	3.866	236	292	3.859	-	704	1.811	1.344	8.253
San Martino	4.430	3.968	190	272	3.973	-	831	2.025	1.117	8.403
San Francesco d'Albaro	7.687	7.170	169	348	7.212	-	1.885	3.146	2.181	14.899
Sturla-Quarto	8.188	7.464	276	448	7.696	-	1.593	3.704	2.399	15.884
Nervi-Quinto-Sant'Ilario	4.927	4.485	164	278	4.614	-	944	2.347	1.323	9.541
Totale	167.448	147.185	7.954	12.309	151.422	-	26.475	78.478	46.469	318.870
FEMMINE										
Voltri	2.134	1.690	125	319	6.013	3.102	543	1.372	996	8.147
Prà	3.698	2.677	282	739	9.454	5.623	876	1.355	1.600	13.152
Pegli	4.469	3.726	239	504	11.303	6.597	1.265	1.887	1.554	15.772
Sestri	8.223	6.639	479	1.105	19.979	11.441	1.941	3.627	2.970	28.202
Rivarolo	5.358	4.099	397	862	14.572	8.850	1.289	2.006	2.427	19.930
Bolzaneto	2.240	1.639	170	431	6.683	3.988	568	1.025	1.102	8.923
Pontedecimo	1.682	1.298	128	256	5.188	3.020	420	962	786	6.870
Cornigliano	2.413	1.807	162	444	6.271	3.593	506	1.074	1.098	8.684
Sampierdarena	7.201	5.788	473	940	18.820	11.139	1.748	3.104	2.829	26.021
San Teodoro	3.867	3.097	262	508	9.334	5.724	915	1.282	1.413	13.201
Oregina-Lagaccio	4.504	3.526	327	651	11.079	6.653	1.076	1.576	1.774	15.583
Prè-Molo-Maddalena	3.624	2.860	286	478	7.315	3.693	655	1.433	1.534	10.939
Castelletto	5.190	4.496	239	455	12.707	6.574	1.685	2.151	2.297	17.897
Portoria	2.088	1.849	75	164	5.465	2.915	666	1.008	876	7.553
Foce	2.730	2.360	133	237	7.094	3.995	775	1.278	1.046	9.824
San Fruttuoso	6.767	5.677	373	717	15.866	8.327	1.627	3.123	2.789	22.633
Marassi	7.726	6.273	508	945	17.548	10.188	1.738	2.905	2.717	25.274
Staglieno	3.925	3.106	328	491	8.974	5.240	759	1.554	1.421	12.899
Molassana	4.621	3.588	332	701	10.917	6.464	1.092	1.426	1.935	15.538
Struppa	1.669	1.302	110	257	4.413	2.512	374	585	942	6.082
Valle Sturla	2.825	2.319	179	327	6.462	3.462	674	1.151	1.175	9.287
San Martino	3.009	2.566	174	269	6.807	3.604	787	1.389	1.027	9.816
San Francesco d'Albaro	4.897	4.307	189	401	13.534	7.301	1.906	2.098	2.229	18.431
Sturla-Quarto	5.172	4.439	243	490	12.749	6.881	1.470	2.264	2.134	17.921
Nervi-Quinto-Sant'Ilario	3.122	2.697	117	308	8.200	4.583	876	1.510	1.231	11.322
Totale	103.154	83.825	6.330	12.999	256.747	145.469	26.231	43.145	41.902	359.901

Tavola 1.7 segue - Popolazione residente attiva e non attiva per sesso e circoscrizione

CIRCOSCRIZIONI	POPOLAZIONE ATTIVA				POPOLAZIONE NON ATTIVA					
	IN CONDIZIONE PROFESSIONALE				Totale	Casalinghe	Studenti	Ritirati dal lavoro	Altri	Totale generale
	Totale	Occupati	Disoccupati	In cerca di prima occupazione						
TOTALE										
Voltri	5.831	4.995	275	561	9.746	3.102	1.074	3.484	2.086	15.577
Prà	10.167	8.049	690	1.428	15.227	5.623	1.790	4.422	3.392	25.394
Pegli	11.644	10.192	504	948	18.195	6.597	2.570	5.635	3.393	29.839
Sestri	21.301	18.250	1.011	2.040	32.250	11.441	3.840	10.535	6.434	53.551
Rivarolo	15.055	12.574	874	1.607	23.232	8.850	2.533	6.577	5.272	38.287
Bolzaneto	6.392	5.210	414	768	10.491	3.988	1.054	3.098	2.351	16.883
Pontedecimo	4.873	4.151	274	448	8.236	3.020	800	2.782	1.634	13.109
Cornigliano	6.523	5.243	450	830	10.145	3.593	1.022	3.152	2.378	16.668
Sampierdarena	18.940	16.123	985	1.832	30.057	11.139	3.485	9.521	5.912	48.997
San Teodoro	9.718	8.183	566	969	15.306	5.724	1.911	4.407	3.264	25.024
Oregina-Lagaccio	11.909	9.821	759	1.329	17.799	6.653	2.145	5.172	3.829	29.708
Prè-Molo-Maddalena	10.461	7.941	992	1.528	11.989	3.693	1.330	3.538	3.428	22.450
Castelletto	12.808	11.516	453	839	19.818	6.574	3.451	5.197	4.596	32.626
Portoria	5.345	4.896	142	307	8.287	2.915	1.341	2.551	1.680	13.632
Foce	6.779	6.038	286	455	10.845	3.995	1.533	3.156	2.161	17.624
San Fruttuoso	16.849	14.639	817	1.393	24.757	8.327	3.214	7.936	5.280	41.606
Marassi	19.874	16.830	1.172	1.872	28.053	10.188	3.416	8.412	6.037	47.927
Staglieno	10.123	8.532	659	932	14.270	5.240	1.615	4.405	3.010	24.393
Molassana	12.749	10.666	747	1.336	17.338	6.464	2.173	4.459	4.242	30.087
Struppa	4.610	3.880	277	453	7.022	2.512	739	1.939	1.832	11.632
Valle Sturla	7.219	6.185	415	619	10.321	3.462	1.378	2.962	2.519	17.540
San Martino	7.439	6.534	364	541	10.780	3.604	1.618	3.414	2.144	18.219
San Francesco d'Albaro	12.584	11.477	358	749	20.746	7.301	3.791	5.244	4.410	33.330
Sturla-Quarto	13.360	11.903	519	938	20.445	6.881	3.063	5.968	4.533	33.805
Nervi-Quinto-Sant'Ilario	8.049	7.182	281	586	12.814	4.583	1.820	3.857	2.554	20.863
Totale	270.602	231.010	14.284	25.308	408.169	145.469	52.706	121.623	88.371	678.771
COMPOSIZIONE PERCENTUALE										
Voltri	37,4	32,1	1,8	3,6	62,6	19,9	6,9	22,4	13,4	100,0
Prà	40,0	31,7	2,7	5,6	60,0	22,1	7,0	17,4	13,4	100,0
Pegli	39,0	34,2	1,7	3,2	61,0	22,1	8,6	18,9	11,4	100,0
Sestri	39,8	34,1	1,9	3,8	60,2	21,4	7,2	19,7	12,0	100,0
Rivarolo	39,3	32,8	2,3	4,2	60,7	23,1	6,6	17,2	13,8	100,0
Bolzaneto	37,9	30,9	2,5	4,5	62,1	23,6	6,2	18,3	13,9	100,0
Pontedecimo	37,2	31,7	2,1	3,4	62,8	23,0	6,1	21,2	12,5	100,0
Cornigliano	39,1	31,5	2,7	5,0	60,9	21,6	6,1	18,9	14,3	100,0
Sampierdarena	38,7	32,9	2,0	3,7	61,3	22,7	7,1	19,4	12,1	100,0
San Teodoro	38,8	32,7	2,3	3,9	61,2	22,9	7,6	17,6	13,0	100,0
Oregina-Lagaccio	40,1	33,1	2,6	4,5	59,9	22,4	7,2	17,4	12,9	100,0
Prè-Molo-Maddalena	46,6	35,4	4,4	6,8	53,4	16,4	5,9	15,8	15,3	100,0
Castelletto	39,3	35,3	1,4	2,6	60,7	20,1	10,6	15,9	14,1	100,0
Portoria	39,2	35,9	1,0	2,3	60,8	21,4	9,8	17,2	12,3	100,0
Foce	38,5	34,3	1,6	2,6	61,5	22,7	8,7	17,9	12,3	100,0
San Fruttuoso	40,5	35,2	2,0	3,3	59,5	20,0	7,7	19,1	12,7	100,0
Marassi	41,5	35,1	2,4	3,9	58,5	21,3	7,1	17,6	12,6	100,0
Staglieno	41,5	35,0	2,7	3,8	58,5	21,5	6,6	18,1	12,3	100,0
Molassana	42,4	35,5	2,5	4,4	57,6	21,5	7,2	14,8	14,1	100,0
Struppa	39,6	33,4	2,4	3,9	60,4	21,6	6,4	16,7	15,7	100,0
Valle Sturla	41,2	35,3	2,4	3,5	58,8	19,7	7,9	16,9	14,4	100,0
San Martino	40,8	35,9	2,0	3,0	59,2	19,8	8,9	18,7	11,8	100,0
San Francesco d'Albaro	37,8	34,4	1,1	2,2	62,2	21,9	11,4	15,7	13,2	100,0
Sturla-Quarto	39,5	35,2	1,5	2,8	60,5	20,4	9,1	17,7	13,4	100,0
Nervi-Quinto-Sant'Ilario	38,6	34,4	1,3	2,8	61,4	22,0	8,7	18,5	12,2	100,0
Totale	39,9	34,0	2,1	3,7	60,1	21,4	7,8	17,9	13,0	100,0

Tavola 1.8 - Popolazione residente attiva in condizione professionale per attività economica e circoscrizione

CIRCOSCRIZIONI	Agricoltura e pesca	Estrazione di minerali	Attività manifatturiere	Produzione e distribuzione di energia	Costruzioni	Commercio, riparazione auto-veicoli e beni di consumo	Alberghi e ristoranti	Trasporti, magazzinaggio e comunicazioni
TOTALE								
Voltri	102	8	1.365	63	385	882	175	568
Prà	143	14	2.096	89	766	1.397	393	889
Pegli	84	24	2.372	91	557	1.910	296	1.077
Sestri	90	40	5.128	151	1.339	3.456	624	2.003
Rivarolo	70	14	3.102	128	1.223	2.216	450	1.834
Bolzaneto	30	4	1.298	47	599	1.027	205	641
Pontedecimo	23	6	1.175	48	403	796	133	552
Cornigliano	39	8	1.462	39	569	905	281	602
Sampierdarena	35	19	3.236	112	1.056	2.941	664	2.215
San Teodoro	19	8	1.360	68	485	1.511	344	1.376
Oregina-Lagaccio	26	9	1.634	72	642	1.624	487	1.664
Prè-Molo-Maddalena	47	15	1.165	28	812	1.405	641	716
Castelletto	31	11	1.634	66	365	1.793	251	1.024
Portoria	12	3	551	25	129	823	135	349
Foce	14	2	889	33	229	1.208	227	555
San Fruttuoso	37	13	2.298	143	842	2.797	520	1.691
Marassi	53	11	2.696	159	1.205	3.443	667	2.154
Staglieno	19	11	1.498	105	678	1.689	357	1.094
Molassana	39	5	2.034	165	906	2.141	398	1.393
Struppa	18	4	727	77	413	743	138	496
Valle Sturlia	37	6	977	50	505	1.177	202	714
San Martino	12	4	1.044	59	319	1.135	207	603
San Francesco d'Albaro	25	15	1.634	56	339	2.057	230	839
Sturlia-Quarto	54	6	1.744	72	510	2.248	311	1.111
Nervi-Quinto-Sant'Ilario	99	3	1.136	57	347	1.367	280	762
Totale	1.158	263	44.255	2.003	15.623	42.691	8.616	26.922
COMPOSIZIONE PERCENTUALE								
Voltri	1,9	0,2	25,9	1,2	7,3	16,7	3,3	10,8
Prà	1,6	0,2	24,0	1,0	8,8	16,0	4,5	10,2
Pegli	0,8	0,2	22,2	0,9	5,2	17,9	2,8	10,1
Sestri	0,5	0,2	26,6	0,8	7,0	17,9	3,2	10,4
Rivarolo	0,5	0,1	23,1	1,0	9,1	16,5	3,3	13,6
Bolzaneto	0,5	0,1	23,1	0,8	10,7	18,3	3,6	11,4
Pontedecimo	0,5	0,1	26,6	1,1	9,1	18,0	3,0	12,5
Cornigliano	0,7	0,1	25,7	0,7	10,0	15,9	4,9	10,6
Sampierdarena	0,2	0,1	18,9	0,7	6,2	17,2	3,9	12,9
San Teodoro	0,2	0,1	15,5	0,8	5,5	17,3	3,9	15,7
Oregina-Lagaccio	0,2	0,1	15,4	0,7	6,1	15,3	4,6	15,7
Prè-Molo-Maddalena	0,5	0,2	13,0	0,3	9,1	15,7	7,2	8,0
Castelletto	0,3	0,1	13,7	0,6	3,0	15,0	2,1	8,6
Portoria	0,2	0,1	10,9	0,5	2,6	16,3	2,7	6,9
Foce	0,2	-	14,1	0,5	3,6	19,1	3,6	8,8
San Fruttuoso	0,2	0,1	14,9	0,9	5,4	18,1	3,4	10,9
Marassi	0,3	0,1	15,0	0,9	6,7	19,1	3,7	12,0
Staglieno	0,2	0,1	16,3	1,1	7,4	18,4	3,9	11,9
Molassana	0,3	-	17,8	1,4	7,9	18,8	3,5	12,2
Struppa	0,4	0,1	17,5	1,9	9,9	17,9	3,3	11,9
Valle Sturlia	0,6	0,1	14,8	0,8	7,7	17,8	3,1	10,8
San Martino	0,2	0,1	15,1	0,9	4,6	16,5	3,0	8,7
San Francesco d'Albaro	0,2	0,1	13,8	0,5	2,9	17,4	1,9	7,1
Sturlia-Quarto	0,4	-	14,0	0,6	4,1	18,1	2,5	8,9
Nervi-Quinto-Sant'Ilario	1,3	-	15,2	0,8	4,6	18,3	3,8	10,2
Totale	0,5	0,1	18,0	0,8	6,4	17,4	3,5	11,0

Tavola 1.8 segue - Popolazione residente attiva in condizione professionale per attività economica e circoscrizione

QUARTIERI	Intermedia- zione moneta- ria e finan- ziaria	Affari immobi- liari, noleg- gio, informa- tica, ricerca e altro	P. A. e Difesa, Assicurazione sociale obbligatoria	Istruzione	Sanità e altri servizi sociali	Altri servizi pubblici, sociali e personali	Servizi domestici presso famiglie e convivenze	Organizzazioni ed organismi extraterrito- riali	Totale
TOTALE									
Voltri	110	265	535	276	288	223	25	-	5.270
Prà	197	543	918	407	436	380	70	1	8.739
Pegli	447	915	1.038	876	597	370	40	2	10.696
Sestri	532	1.268	1.616	1.139	976	782	114	3	19.261
Rivarolo	360	911	1.126	694	725	496	97	2	13.448
Bolzaneto	118	329	472	321	262	218	53	-	5.624
Pontedecimo	105	218	364	190	209	176	26	1	4.425
Cornigliano	80	434	434	267	288	235	50	-	5.693
Sampierdarena	667	1.315	1.725	1.131	1.182	687	119	4	17.108
San Teodoro	407	729	882	652	463	365	77	3	8.749
Oregina-Lagaccio	468	904	1.234	680	583	452	99	2	10.580
Prè-Molo-Maddalena	271	893	876	713	523	505	318	5	8.933
Castelletto	975	1.695	1.073	1.504	915	472	150	10	11.969
Portoria	381	782	526	537	434	196	155	-	5.038
Foce	394	715	588	608	479	289	92	2	6.324
San Fruttuoso	854	1.331	1.577	1.120	1.402	657	167	7	15.456
Marassi	810	1.494	2.011	1.115	1.276	738	170	-	18.002
Staglieno	375	701	966	473	641	424	159	1	9.191
Molassana	345	731	1.311	501	787	541	112	4	11.413
Struppa	128	234	374	177	365	215	48	-	4.157
Valle Sturla	296	500	633	410	733	273	87	-	6.600
San Martino	431	622	695	606	826	270	62	3	6.898
San Francesco d'Albaro	955	1.672	826	1.468	1.138	404	170	7	11.835
Sturla-Quarto	770	1.249	1.502	1.102	1.157	483	95	8	12.422
Nervi-Quinto-Sant'Ilario	480	691	600	586	673	301	78	3	7.463
Totale	10.956	21.141	23.902	17.553	17.358	10.152	2.633	68	245.294
COMPOSIZIONE PERCENTUALE									
Voltri	2,1	5,0	10,2	5,2	5,5	4,2	0,5	-	100,0
Prà	2,3	6,2	10,5	4,7	5,0	4,3	0,8	-	100,0
Pegli	4,2	8,6	9,7	8,2	5,6	3,5	0,4	-	100,0
Sestri	2,8	6,6	8,4	5,9	5,1	4,1	0,6	-	100,0
Rivarolo	2,7	6,8	8,4	5,2	5,4	3,7	0,7	-	100,0
Bolzaneto	2,1	5,8	8,4	5,7	4,7	3,9	0,9	-	100,0
Pontedecimo	2,4	4,9	8,2	4,3	4,7	4,0	0,6	-	100,0
Cornigliano	1,4	7,6	7,6	4,7	5,1	4,1	0,9	-	100,0
Sampierdarena	3,9	7,7	10,1	6,6	6,9	4,0	0,7	-	100,0
San Teodoro	4,7	8,3	10,1	7,5	5,3	4,2	0,9	-	100,0
Oregina-Lagaccio	4,4	8,5	11,7	6,4	5,5	4,3	0,9	-	100,0
Prè-Molo-Maddalena	3,0	10,0	9,8	8,0	5,9	5,7	3,6	0,1	100,0
Castelletto	8,1	14,2	9,0	12,6	7,6	3,9	1,3	0,1	100,0
Portoria	7,6	15,5	10,4	10,7	8,6	3,9	3,1	-	100,0
Foce	6,2	11,3	9,3	9,6	7,6	4,6	1,5	-	100,0
San Fruttuoso	5,5	8,6	10,2	7,2	9,1	4,3	1,1	-	100,0
Marassi	4,5	8,3	11,2	6,2	7,1	4,1	0,9	-	100,0
Staglieno	4,1	7,6	10,5	5,1	7,0	4,6	1,7	-	100,0
Molassana	3,0	6,4	11,5	4,4	6,9	4,7	1,0	-	100,0
Struppa	3,1	5,6	9,0	4,3	8,8	5,2	1,2	-	100,0
Valle Sturla	4,5	7,6	9,6	6,2	11,1	4,1	1,3	-	100,0
San Martino	6,2	9,0	10,1	8,8	12,0	3,9	0,9	-	100,0
San Francesco d'Albaro	8,1	14,1	7,0	12,4	9,6	3,4	1,4	0,1	100,0
Sturla-Quarto	6,2	10,1	12,1	8,9	9,3	3,9	0,8	0,1	100,0
Nervi-Quinto-Sant'Ilario	6,4	9,3	8,0	7,9	9,0	4,0	1,0	-	100,0
Totale	4,5	8,6	9,7	7,2	7,1	4,1	1,1	-	100,0

Tavola 1.9 - Popolazione attiva in condizione professionale per posizione nella professione e circoscrizione

CIRCOSCRIZIONI	IMPRENDITORI E LIBERI LAVORATORI IN PRO- SOCI DI COOPERATIVE				DIRIGENTI		DIRETTIVI, QUADRI E IMPIEGATI		ALTRI LAVORATORI DIPENDENTI			
	PROFESSIONISTI		PRIO E COADIUVANTI									
	MF	M	MF	M	MF	M	MF	M	MF	M		
TOTALE												
Voltri	218	146	829	508	36	29	47	41	1.612	845	2.528	1.886
Prà	255	177	1.312	830	71	60	44	35	2.529	1.339	4.528	3.339
Pegli	878	673	1.764	1.094	71	55	313	274	4.752	2.528	2.918	2.107
Sestri	841	622	2.932	1.852	162	109	214	173	6.996	3.655	8.116	5.732
Rivarolo	451	332	1.942	1.272	110	83	115	94	4.297	2.278	6.533	4.893
Bolzaneto	212	154	863	549	46	33	42	38	1.562	786	2.899	2.255
Pontedecimo	194	149	705	450	24	16	55	45	1.260	687	2.187	1.652
Cornigliano	169	116	827	520	51	39	27	20	1.377	704	3.242	2.325
Sampierdarena	909	675	2.690	1.710	156	113	233	189	6.580	3.407	6.540	4.753
San Teodoro	425	320	1.267	819	107	91	119	100	3.557	1.770	3.274	2.290
Oregina-Lagaccio	443	325	1.458	967	118	98	136	108	4.139	2.144	4.286	3.085
Prè-Molo-Maddalena	764	566	1.574	1.031	87	63	276	215	2.546	1.261	3.686	2.651
Castelletto	1.885	1.444	1.630	1.003	80	56	863	721	5.895	2.844	1.816	1.166
Portoria	997	758	811	488	31	22	412	332	1.978	973	809	541
Foce	801	591	1.179	733	31	24	305	257	2.797	1.436	1.211	790
San Fruttuoso	893	642	2.628	1.725	121	86	328	271	6.299	3.179	5.187	3.503
Marassi	852	632	3.038	2.027	157	131	212	179	6.909	3.472	6.834	4.780
Staglieno	349	245	1.429	943	92	74	77	62	3.076	1.539	4.168	2.894
Molassana	415	309	1.776	1.218	118	97	69	56	3.450	1.763	5.585	4.050
Struppa	151	109	673	431	39	29	36	30	1.100	560	2.158	1.586
Valle Sturlia	378	269	1.101	717	38	29	129	109	2.428	1.222	2.526	1.756
San Martino	507	383	1.126	736	40	28	211	179	3.094	1.578	1.920	1.254
San Francesco d'Albaro	2.443	1.894	1.795	1.091	51	35	1.123	983	5.105	2.565	1.318	771
Sturlia-Quarto	1.457	1.093	1.982	1.275	81	51	631	544	5.285	2.730	2.986	2.047
Nervi-Quinto-Sant'Ilario	915	684	1.368	882	41	30	344	294	3.002	1.527	1.793	1.232
Totale	17.802	13.308	38.699	24.871	1.959	1.481	6.361	5.349	91.425	46.792	89.048	63.338
COMPOSIZIONE PERCENTUALE												
Voltri	4,1	2,8	15,7	9,6	0,7	0,6	0,9	0,8	30,6	16,0	48,0	35,8
Prà	2,9	2,0	15,0	9,5	0,8	0,7	0,5	0,4	28,9	15,3	51,8	38,2
Pegli	8,2	6,3	16,5	10,2	0,7	0,5	2,9	2,6	44,4	23,6	27,3	19,7
Sestri	4,4	3,2	15,2	9,6	0,8	0,6	1,1	0,9	36,3	19,0	42,1	29,8
Rivarolo	3,4	2,5	14,4	9,5	0,8	0,6	0,9	0,7	32,0	16,9	48,6	36,4
Bolzaneto	3,8	2,7	15,3	9,8	0,8	0,6	0,7	0,7	27,8	14,0	51,5	40,1
Pontedecimo	4,4	3,4	15,9	10,2	0,5	0,4	1,2	1,0	28,5	15,5	49,4	37,3
Cornigliano	3,0	2,0	14,5	9,1	0,9	0,7	0,5	0,4	24,2	12,4	56,9	40,8
Sampierdarena	5,3	3,9	15,7	10,0	0,9	0,7	1,4	1,1	38,5	19,9	38,2	27,8
San Teodoro	4,9	3,7	14,5	9,4	1,2	1,0	1,4	1,1	40,7	20,2	37,4	26,2
Oregina-Lagaccio	4,2	3,1	13,8	9,1	1,1	0,9	1,3	1,0	39,1	20,3	40,5	29,2
Prè-Molo-Maddalena	8,6	6,3	17,6	11,5	1,0	0,7	3,1	2,4	28,5	14,1	41,3	29,7
Castelletto	15,7	12,1	13,6	8,4	0,7	0,5	7,2	6,0	47,6	23,8	15,2	9,7
Portoria	19,8	15,0	16,1	9,7	0,6	0,4	8,2	6,6	39,3	19,3	16,1	10,7
Foce	12,7	9,3	18,6	11,6	0,5	0,4	4,8	4,1	44,2	22,7	19,1	12,5
San Fruttuoso	5,8	4,2	17,0	11,2	0,8	0,6	2,1	1,8	40,8	20,6	33,6	22,7
Marassi	4,7	3,5	16,9	11,3	0,9	0,7	1,2	1,0	38,4	19,3	38,0	26,6
Staglieno	3,8	2,7	15,5	10,3	1,0	0,8	0,8	0,7	33,5	16,7	45,3	31,5
Molassana	3,6	2,7	15,6	10,7	1,0	0,8	0,6	0,5	30,2	15,4	48,9	35,5
Struppa	3,6	2,6	16,2	10,4	0,9	0,7	0,9	0,7	26,5	13,5	51,9	38,2
Valle Sturlia	5,7	4,1	16,7	10,9	0,6	0,4	2,0	1,7	36,8	18,5	38,3	26,6
San Martino	7,3	5,6	16,3	10,7	0,6	0,4	3,1	2,6	44,9	22,9	27,8	18,2
San Francesco d'Albaro	20,6	16,0	15,2	9,2	0,4	0,3	9,5	8,3	43,1	21,7	11,1	6,5
Sturlia-Quarto	11,7	8,8	16,0	10,3	0,7	0,4	5,1	4,4	42,5	22,0	24,0	16,5
Nervi-Quinto-Sant'Ilario	12,3	9,2	18,3	11,8	0,5	0,4	4,6	3,9	40,2	20,5	24,0	16,5
Totale	7,3	5,4	15,8	10,1	0,8	0,6	2,6	2,2	37,3	19,1	36,3	25,8

Tavola 1.10 - Indicatori relativi a bambini e ragazzi (meno di 14 anni) e giovani (14-29 anni) per circoscrizione

CIRCOSCRIZIONI	POPOLAZIONE DI MENO DI 30 ANNI		TASSO DI SCOLARITÀ			Tasso di disoccupazione dei giovani	Tasso di occupazione dei giovani
	% bambini e ragazzi	% di giovani	Scuola materna (3-5 anni)	Scuola dell'obbligo (6-13 anni)	Scuola media superiore o università (14-29 anni)		
Voltri	10,3	20,5	72,6	99,2	33,2	20,2	38,4
Prà	10,3	24,0	75,7	99,1	29,4	26,7	36,2
Pegli	9,0	20,7	65,1	98,5	42,4	16,8	35,8
Sestri	9,0	21,3	65,3	98,8	33,9	20,7	39,3
Rivarolo	10,6	21,8	64,2	97,6	30,2	22,3	39,4
Bolzaneto	10,5	22,7	69,2	99,1	27,2	22,3	39,5
Pontedecimo	9,6	21,2	66,0	97,4	29,3	19,7	41,9
Cornigliano	10,2	23,1	71,9	98,9	26,8	24,6	39,4
Sampierdarena	9,0	20,6	62,6	97,3	34,9	20,5	37,5
San Teodoro	9,2	21,8	74,6	97,6	35,5	20,9	36,6
Oregina-Lagaccio	9,6	22,4	72,2	97,7	32,1	23,1	37,5
Prè-Molo-Maddalena	9,7	21,3	65,1	95,2	27,6	28,0	36,3
Castelletto	10,3	19,7	73,0	99,1	54,1	13,9	27,7
Portoria	8,0	18,4	70,9	98,4	53,0	12,6	30,4
Foce	8,2	18,4	70,6	97,1	47,5	15,6	32,3
San Fruttuoso	8,7	20,4	79,3	99,0	37,8	18,6	38,6
Marassi	8,9	21,9	68,0	97,7	33,0	20,9	40,2
Staglieno	9,4	22,4	71,5	98,1	29,5	21,1	42,8
Molassana	10,7	23,5	74,6	97,8	31,1	22,1	39,5
Struppa	10,3	21,7	63,5	98,5	28,8	22,0	41,1
Valle Sturla	9,0	21,7	79,6	98,6	36,2	19,1	39,4
San Martino	8,4	20,7	68,9	98,7	43,5	17,0	35,6
San Francesco d'Albaro	9,2	19,6	66,9	97,7	58,0	11,5	26,0
Sturla-Quarto	8,3	20,9	72,1	98,1	44,3	14,6	37,3
Nervi-Quinto-Sant'Illario	8,9	19,9	59,9	98,3	44,2	15,5	35,4
Totale	9,4	21,2	69,5	98,1	36,7	19,8	37,1

Tavola 1.11 - Indicatori relativi alle famiglie per circoscrizione

CIRCOSCRIZIONI	% FAMIGLIE CON					Famiglie coabitanti per 1.000 famiglie
	N. medio componenti per famiglia	1 componente	5 componenti e più	un nucleo senza membri isolati	un nucleo con membri isolati	
Voltri	2,5	25,5	4,4	63,4	6,7	2,9
Prà	2,6	21,7	6,2	67,8	6,6	6,1
Pegli	2,4	24,8	4,0	64,7	6,2	5,4
Sestri	2,5	23,4	4,0	65,6	7,0	4,4
Rivarolo	2,5	23,8	4,2	65,9	6,2	8,1
Bolzaneto	2,5	25,1	5,0	63,5	6,7	6,3
Pontedecimo	2,4	25,5	4,3	64,5	5,9	4,1
Cornigliano	2,6	23,0	5,7	65,1	7,4	9,0
Sampierdarena	2,4	25,4	3,9	62,4	7,2	8,2
San Teodoro	2,5	24,4	4,7	64,0	6,9	8,1
Oregina-Lagaccio	2,5	23,5	4,6	65,6	6,7	7,9
Prè-Molo-Maddalena	2,0	47,4	4,5	41,9	5,2	105,0
Castelletto	2,5	27,0	5,6	61,1	6,8	17,5
Portoria	2,3	32,6	4,6	54,9	6,7	16,0
Foce	2,3	33,2	4,4	53,5	7,4	21,2
San Fruttuoso	2,4	26,7	3,7	61,5	7,0	7,6
Marassi	2,5	24,5	3,9	64,5	6,6	9,3
Staglieno	2,4	26,7	3,5	62,8	6,2	9,9
Molassana	2,6	21,8	4,8	68,1	6,4	5,2
Struppa	2,5	23,9	5,1	65,1	6,8	5,9
Valle Sturla	2,4	26,9	3,9	62,6	6,2	9,7
San Martino	2,4	26,5	3,7	62,2	6,8	7,9
San Francesco d'Albaro	2,4	27,5	4,6	61,7	6,3	14,6
Sturla-Quarto	2,4	27,2	4,2	62,2	6,2	12,4
Nervi-Quinto-Sant'Illario	2,3	30,9	4,1	58,2	6,5	13,7
Totale	2,4	26,5	4,4	62,4	6,6	12,9

Tavola 1.12 - Famiglie residenti e componenti per ampiezza della famiglia e circoscrizione

CIRCOSCRIZIONI	FAMIGLIE CON COMPONENTI									
	1		2	3	4	5	7 O PIÙ			Totale
	Totale	Di cui non in coabitazione					6	Famiglie	Componenti	
Voltri	1.605	1.580	1.855	1.535	1.027	221	48	11	84	6.302
Prà	2.114	2.034	2.868	2.474	1.682	433	115	60	450	9.746
Pegli	3.031	2.937	3.817	3.057	1.834	395	76	21	159	12.231
Sestri	5.074	4.938	6.661	5.759	3.296	706	136	32	239	21.664
Rivarolo	3.666	3.514	4.579	4.035	2.474	533	90	25	191	15.402
Bolzaneto	1.709	1.659	2.045	1.631	1.073	266	59	14	109	6.797
Pontedecimo	1.378	1.360	1.704	1.310	777	192	29	12	90	5.402
Cornigliano	1.454	1.382	1.836	1.577	1.098	276	64	21	161	6.326
Sampierdarena	5.113	4.869	6.227	5.058	2.950	629	119	31	228	20.127
San Teodoro	2.446	2.338	2.961	2.506	1.647	367	87	16	122	10.030
Oregina-Lagaccio	2.785	2.662	3.604	2.980	1.955	427	88	28	207	11.867
Prè-Molo-Maddalena	5.162	3.733	2.515	1.643	1.079	337	108	41	323	10.885
Castelletto	3.475	3.185	3.601	2.960	2.095	575	120	25	180	12.851
Portoria	1.852	1.720	1.641	1.142	790	208	50	5	36	5.688
Foce	2.552	2.314	2.202	1.590	1.016	254	67	17	127	7.698
San Fruttuoso	4.543	4.356	5.148	4.124	2.535	535	83	17	125	16.985
Marassi	4.722	4.483	5.865	4.906	3.062	615	116	25	186	19.311
Staglieno	2.726	2.596	3.090	2.499	1.524	290	56	14	103	10.199
Molassana	2.546	2.471	3.321	3.223	2.054	432	92	36	271	11.704
Struppa	1.054	1.019	1.249	1.116	768	176	39	12	90	4.414
Valle Sturla	1.969	1.875	2.195	1.785	1.073	231	45	12	87	7.310
San Martino	2.011	1.922	2.400	1.791	1.099	229	42	11	80	7.583
San Francesco d'Albaro	3.711	3.469	4.000	3.022	2.152	499	106	17	124	13.507
Sturla-Quarto	3.701	3.491	4.144	3.168	2.016	469	85	14	107	13.597
Nervi-Quinto-Sant'Ilario	2.753	2.593	2.555	2.000	1.234	289	61	13	93	8.905
Totale	73.152	68.500	82.063	66.891	42.310	9.584	1.981	530	3.972	276.531

Tavola 1.13 - Famiglie residenti e componenti secondo la tipologia della famiglia e circoscrizione

CIRCOSCRIZIONI	SENZA NUCLEI			CON UN SOLO NUCLEO								Totale
	Totale	Di cui uni-personali	CON ALTRE PERSONE				SENZA ALTRE PERSONE					
			Coppia con figli	Coppia senza figli	Padre con figli	Madre con figli	Coppia con figli	Coppia senza figli	Padre con figli	Madre con figli	Con due o più nuclei	
FAMIGLIE												
Voltri	1.817	1.605	224	131	18	43	2.242	1.349	73	329	76	6.302
Prà	2.365	2.114	307	188	37	99	3.680	2.065	176	691	138	9.746
Pegli	3.439	3.031	360	249	48	96	4.216	2.791	162	751	119	12.231
Sestri	5.705	5.074	734	515	53	176	7.728	4.987	255	1.251	260	21.664
Rivarolo	4.179	3.666	448	289	58	132	5.741	3.360	184	870	141	15.402
Bolzaneto	1.967	1.709	211	135	43	55	2.336	1.386	104	491	69	6.797
Pontedecimo	1.585	1.378	159	95	22	35	1.867	1.268	73	275	43	5.402
Cornigliano	1.657	1.454	228	119	35	69	2.329	1.303	85	404	97	6.326
Sampierdarena	5.908	5.113	690	461	92	192	6.671	4.413	221	1.261	218	20.127
San Teodoro	2.809	2.446	365	180	42	93	3.547	2.106	120	643	125	10.030
Oregina-Lagaccio	3.168	2.785	362	261	52	103	4.212	2.555	164	853	137	11.867
Prè-Molo-Maddalena	5.652	5.162	244	118	58	130	2.201	1.506	158	701	117	10.885
Castelletto	4.031	3.475	405	262	49	141	4.386	2.349	210	906	112	12.851
Portoria	2.137	1.852	179	132	11	57	1.572	1.043	113	394	50	5.688
Foce	2.930	2.552	241	179	39	92	2.075	1.418	100	527	97	7.698
San Fruttuoso	5.213	4.543	551	393	69	161	5.524	3.556	218	1.141	159	16.985
Marassi	5.408	4.722	570	407	86	186	6.768	4.227	254	1.202	203	19.311
Staglieno	3.085	2.726	265	225	46	86	3.424	2.174	138	671	85	10.199
Molassana	2.886	2.546	363	183	69	118	4.648	2.432	138	747	120	11.704
Struppa	1.187	1.054	155	91	16	35	1.640	915	56	262	57	4.414
Valle Sturlia	2.209	1.969	214	149	23	53	2.462	1.567	82	468	83	7.310
San Martino	2.296	2.011	242	170	36	59	2.433	1.674	115	492	66	7.583
San Francesco d'Albaro	4.239	3.711	398	257	61	130	4.427	2.678	236	995	86	13.507
Sturlia-Quarto	4.190	3.701	367	288	45	134	4.375	2.938	190	949	121	13.597
Nervi-Quinto-Sant'Ilario	3.068	2.753	228	198	46	87	2.698	1.820	109	551	100	8.905
Totale	83.110	73.152	8.510	5.675	1.154	2.562	93.202	57.880	3.734	17.825	2.879	276.531
COMPONENTI												
Voltri	2.059	1.605	1.015	61	156	7.799	2.698	165	737	403	15.505	
Prà	2.662	2.114	1.408	592	137	358	13.182	4.130	438	1.685	733	25.305
Pegli	3.923	3.031	1.630	768	167	324	14.656	5.582	380	1.730	602	29.762
Sestri	6.438	5.074	3.250	1.580	191	586	26.635	9.974	601	2.878	1.309	53.442
Rivarolo	4.773	3.666	2.009	898	207	462	19.967	6.720	427	2.043	715	38.221
Bolzaneto	2.263	1.709	936	421	160	194	8.263	2.772	248	1.158	362	16.777
Pontedecimo	1.779	1.378	727	291	75	120	6.501	2.536	173	634	212	13.048
Cornigliano	1.892	1.454	1.053	374	138	240	8.217	2.606	199	965	490	16.174
Sampierdarena	6.831	5.113	3.095	1.441	320	648	22.977	8.826	502	2.886	1.102	48.628
San Teodoro	3.241	2.446	1.644	562	151	315	12.380	4.212	270	1.522	656	24.953
Oregina-Lagaccio	3.622	2.785	1.647	822	190	343	14.784	5.110	377	2.024	704	29.623
Prè-Molo-Maddalena	6.265	5.162	1.136	374	219	468	7.960	3.012	352	1.682	625	22.093
Castelletto	4.696	3.475	1.869	824	181	480	15.743	4.698	505	2.150	566	31.712
Portoria	2.473	1.852	814	408	38	198	5.633	2.086	275	922	249	13.096
Foce	3.358	2.552	1.095	557	149	305	7.308	2.836	242	1.235	504	17.589
San Fruttuoso	5.981	4.543	2.452	1.222	234	546	19.170	7.112	510	2.623	799	40.649
Marassi	6.235	4.722	2.571	1.265	311	622	23.525	8.454	580	2.811	1.001	47.375
Staglieno	3.496	2.726	1.197	690	170	290	11.909	4.348	330	1.548	410	24.388
Molassana	3.293	2.546	1.651	559	254	399	16.269	4.864	345	1.780	642	30.056
Struppa	1.354	1.054	711	287	54	119	5.770	1.830	129	622	300	11.176
Valle Sturlia	2.469	1.969	975	464	81	183	8.536	3.134	193	1.069	414	17.518
San Martino	2.626	2.011	1.088	532	124	202	8.437	3.348	264	1.089	347	18.057
San Francesco d'Albaro	4.861	3.711	1.821	797	214	441	15.837	5.356	566	2.309	438	32.640
Sturlia-Quarto	4.750	3.701	1.658	899	167	451	15.419	5.876	464	2.223	612	32.519
Nervi-Quinto-Sant'Ilario	3.433	2.753	1.034	613	177	294	9.448	3.640	271	1.281	512	20.703
Totale	94.773	73.152	38.486	17.652	4.170	8.744	326.325	115.760	8.806	41.586	14.707	671.009
COMPOSIZIONE PERCENTUALE DELLE FAMIGLIE												
Voltri	28,8	25,5	3,6	2,1	0,3	0,7	35,6	21,4	1,2	5,2	1,2	100,0
Prà	24,3	21,7	3,2	1,9	0,4	1,0	37,8	21,2	1,8	7,1	1,4	100,0
Pegli	28,1	24,8	2,9	2,0	0,4	0,8	34,5	22,8	1,3	6,1	1,0	100,0
Sestri	26,3	23,4	3,4	2,4	0,2	0,8	35,7	23,0	1,2	5,8	1,2	100,0
Rivarolo	27,1	23,8	2,9	1,9	0,4	0,9	37,3	21,8	1,2	5,6	0,9	100,0
Bolzaneto	28,9	25,1	3,1	2,0	0,6	0,8	34,4	20,4	1,5	7,2	1,0	100,0
Pontedecimo	29,0	25,5	2,9	1,8	0,4	0,6	34,6	23,5	1,4	5,1	0,8	100,0
Cornigliano	26,2	23,0	3,6	1,9	0,6	1,1	36,8	20,6	1,3	6,4	1,5	100,0
Sampierdarena	29,4	25,4	3,4	2,3	0,5	1,0	33,1	21,9	1,1	6,3	1,1	100,0
San Teodoro	28,0	24,4	3,6	1,8	0,4	0,9	35,4	21,0	1,2	6,4	1,2	100,0
Oregina-Lagaccio	26,7	23,5	3,1	2,2	0,4	0,9	35,5	21,5	1,4	7,2	1,2	100,0
Prè-Molo-Maddalena	51,9	47,4	2,2	1,1	0,5	1,2	20,2	13,8	1,5	6,4	1,1	100,0
Castelletto	31,4	27,0	3,2	2,0	0,4	1,1	34,1	18,3	1,6	7,1	0,9	100,0
Portoria	37,6	32,6	3,1	2,3	0,2	1,0	27,6	18,3	2,0	6,9	0,9	100,0
Foce	38,1	33,2	3,1	2,3	0,5	1,2	27,0	18,4	1,3	6,8	1,3	100,0
San Fruttuoso	30,7	26,7	3,2	2,3	0,4	0,9	32,5	20,9	1,3	6,7	0,9	100,0
Marassi	28,0	24,5	3,0	2,1	0,4	1,0	35,0	21,9	1,3	6,2	1,1	100,0
Staglieno	30,2	26,7	2,6	2,2	0,5	0,8	33,6	21,3	1,4	6,6	0,8	100,0
Molassana	24,7	21,8	3,1	1,6	0,6	1,0	39,7	20,8	1,2	6,4	1,0	100,0
Struppa	26,9	23,9	3,5	2,1	0,4	0,8	37,2	20,7	1,3	5,9	1,3	100,0
Valle Sturlia	30,2	26,9	2,9	2,0	0,3	0,7	33,7	21,4	1,1	6,4	1,1	100,0
San Martino	30,3	26,5	3,2	2,2	0,5	0,8	32,1	22,1	1,5	6,5	0,9	100,0
San Francesco d'Albaro	31,4	27,5	2,9	1,9	0,5	1,0	32,8	19,8	1,7	7,4	0,6	100,0
Sturlia-Quarto	30,8	27,2	2,7	2,1	0,3	1,0	32,2	21,6	1,4	7,0	0,9	100,0
Nervi-Quinto-Sant'Ilario	34,5	30,9	2,6	2,2	0,5	1,0	30,3	20,4	1,2	6,2	1,1	100,0
Totale	30,1	26,5	3,1	2,1	0,4	0,9	33,7	20,9	1,4	6,4	1,0	100,0

Tavola 1.14 - Nuclei familiari e componenti per tipo di nucleo e circoscrizione

CIRCOSCRIZIONI	Coppia senza figli	Coppia con figli	Padre con figli	Madre con figli	Totale
NUCLEI					
Voltri	1.549	2.522	102	388	4.561
Prà	2.357	4.081	228	854	7.520
Pegli	3.144	4.648	216	903	8.911
Sestri	5.750	8.610	329	1.531	16.220
Rivarolo	3.780	6.265	255	1.066	11.366
Bolzaneto	1.581	2.589	149	581	4.900
Portedecimo	1.401	2.050	98	331	3.880
Cornigliano	1.510	2.606	130	520	4.766
Sampierdarena	5.068	7.494	331	1.545	14.438
San Teodoro	2.388	3.992	174	794	7.348
Oregina-Lagaccio	2.930	4.659	234	1.014	8.837
Prè-Molo-Maddalena	1.695	2.516	235	904	5.350
Castelletto	2.716	4.851	271	1.094	8.932
Portoria	1.217	1.780	131	473	3.601
Foce	1.675	2.380	146	664	4.865
San Fruttuoso	4.088	6.171	304	1.368	11.931
Marassi	4.818	7.452	358	1.479	14.107
Staglieno	2.477	3.727	191	804	7.199
Molassana	2.718	5.101	224	896	8.939
Struppa	1.051	1.842	75	316	3.284
Valle Sturla	1.792	2.722	116	554	5.184
San Martino	1.891	2.722	155	585	5.353
San Francesco d'Albaro	3.006	4.878	301	1.170	9.355
Sturla-Quarto	3.318	4.807	249	1.154	9.528
Nervi-Quinto-Sant'Ilario	2.105	2.993	162	677	5.937
Totale	66.025	103.458	5.164	21.665	196.312
COMPONENTI DEL NUCLEO					
Voltri	3.098	8.764	228	879	12.969
Prà	4.714	14.584	562	2.053	21.913
Pegli	6.288	16.155	510	2.076	25.029
Sestri	11.500	29.622	775	3.509	45.406
Rivarolo	7.560	21.761	588	2.495	32.404
Bolzaneto	3.162	9.125	361	1.365	14.013
Portedecimo	2.802	7.138	231	757	10.928
Cornigliano	3.020	9.192	318	1.229	13.759
Sampierdarena	10.136	25.800	753	3.522	40.211
San Teodoro	4.776	13.921	400	1.861	20.958
Oregina-Lagaccio	5.860	16.322	542	2.398	25.122
Prè-Molo-Maddalena	3.390	9.084	539	2.160	15.173
Castelletto	5.432	17.383	658	2.574	26.047
Portoria	2.434	6.353	317	1.105	10.209
Foce	3.350	8.370	360	1.540	13.620
San Fruttuoso	8.176	21.375	705	3.135	33.391
Marassi	9.636	25.874	827	3.419	39.756
Staglieno	4.954	12.953	456	1.845	20.208
Molassana	5.436	17.853	555	2.118	25.962
Struppa	2.102	6.473	173	740	9.488
Valle Sturla	3.584	9.443	271	1.265	14.563
San Martino	3.782	9.433	357	1.301	14.873
San Francesco d'Albaro	6.012	17.425	722	2.705	26.864
Sturla-Quarto	6.636	16.918	611	2.687	26.852
Nervi-Quinto-Sant'Ilario	4.210	10.463	402	1.558	16.633
Totale	132.050	361.784	12.221	50.296	556.351
COMPOSIZIONE PERCENTUALE DEI NUCLEI					
Voltri	34,0	55,3	2,2	8,5	100,0
Prà	31,3	54,3	3,0	11,4	100,0
Pegli	35,3	52,2	2,4	10,1	100,0
Sestri	35,5	53,1	2,0	9,4	100,0
Rivarolo	33,3	55,1	2,2	9,4	100,0
Bolzaneto	32,3	52,8	3,0	11,9	100,0
Portedecimo	36,1	52,8	2,5	8,5	100,0
Cornigliano	31,7	54,7	2,7	10,9	100,0
Sampierdarena	35,1	51,9	2,3	10,7	100,0
San Teodoro	32,5	54,3	2,4	10,8	100,0
Oregina-Lagaccio	33,2	52,7	2,6	11,5	100,0
Prè-Molo-Maddalena	31,7	47,0	4,4	16,9	100,0
Castelletto	30,4	54,3	3,0	12,2	100,0
Portoria	33,8	49,4	3,6	13,1	100,0
Foce	34,4	48,9	3,0	13,6	100,0
San Fruttuoso	34,3	51,7	2,5	11,5	100,0
Marassi	34,2	52,8	2,5	10,5	100,0
Staglieno	34,4	51,8	2,7	11,2	100,0
Molassana	30,4	57,1	2,5	10,0	100,0
Struppa	32,0	56,1	2,3	9,6	100,0
Valle Sturla	34,6	52,5	2,2	10,7	100,0
San Martino	35,3	50,8	2,9	10,9	100,0
San Francesco d'Albaro	32,1	52,1	3,2	12,5	100,0
Sturla-Quarto	34,8	50,5	2,6	12,1	100,0
Nervi-Quinto-Sant'Ilario	35,5	50,4	2,7	11,4	100,0
Totale	33,6	52,7	2,6	11,0	100,0

Tavola 1.15 - Indicatori relativi alle abitazioni per circoscrizione

CIRCOSCRIZIONI	ABITAZIONI OCCUPATE						ABITAZIONI	
	Superficie media (mq)	N. stanze per abitazione	N. occupanti per abitazione	N. mq. per occupante	% abitazioni occupate in proprietà	% abitazioni occupate in affitto	Superficie media (mq.)	N. stanze per abitazione
Voltri	71,9	4,0	2,5	29,0	59,1	37,2	70,7	4,0
Prà	75,1	3,9	2,6	28,7	50,8	46,6	74,7	3,8
Pegli	86,8	4,3	2,4	35,5	66,1	29,8	85,8	4,3
Sestri	78,8	4,2	2,5	31,8	67,3	29,6	78,2	4,1
Rivarolo	70,6	3,9	2,5	28,2	63,9	32,9	70,1	3,9
Bolzaneto	71,5	3,9	2,5	28,7	53,1	43,4	70,9	3,9
Pontedecimo	72,1	4,0	2,4	29,7	60,8	35,4	71,6	4,0
Cornigliano	75,2	4,1	2,6	29,2	61,0	36,6	74,8	4,1
Sampierdarena	78,0	4,2	2,4	32,0	67,6	29,1	77,7	4,2
San Teodoro	75,4	4,1	2,5	30,0	65,4	31,7	75,0	4,1
Oregina-Lagaccio	72,3	3,9	2,5	28,7	66,3	30,9	72,1	3,9
Prè-Molo-Maddalena	77,7	4,3	2,3	33,9	49,4	46,5	74,4	4,2
Castelletto	107,6	5,4	2,5	42,8	65,9	28,9	106,8	5,4
Portoria	117,6	5,7	2,3	50,2	61,6	31,3	114,9	5,6
Foce	97,9	5,1	2,3	41,8	65,7	29,9	97,4	5,1
San Fruttuoso	75,7	4,1	2,4	31,4	64,7	31,6	75,2	4,1
Marassi	72,3	3,8	2,5	29,2	65,8	30,7	72,0	3,8
Staglieno	66,6	3,7	2,4	27,6	60,5	36,2	66,3	3,7
Molassana	69,4	3,7	2,6	26,9	56,8	39,8	69,0	3,6
Struppa	70,8	3,8	2,5	27,8	61,6	32,9	69,8	3,8
Valle Sturla	69,4	3,7	2,4	28,7	59,8	35,7	68,4	3,7
San Martino	79,0	4,1	2,4	32,9	66,5	29,9	78,4	4,1
San Francesco d'Albaro	110,5	5,3	2,5	45,0	66,2	28,8	109,2	5,2
Sturla-Quarto	85,1	4,4	2,4	35,1	68,4	27,4	84,4	4,3
Nervi-Quinto-Sant'Illario	82,2	4,3	2,4	34,8	65,5	29,0	80,1	4,3
Totale	80,3	4,2	2,5	32,6	63,4	32,8	79,5	4,2

Tavola 1.16 - Abitazioni occupate e non occupate per epoca di costruzione del fabbricato e circoscrizione

CIRCOSCRIZIONI	EPOCA DI COSTRUZIONE DEL FABBRICATO						Totale
	Prima del 1919	1919-1945	1946-1960	1961-1971	1972-1981	1982-1991	
	TOTALE						
Voltri	2.964	487	1.093	1.163	242	1.082	7.031
Prà	1.176	494	2.085	3.981	1.606	1.098	10.440
Pegli	2.371	1.902	3.751	3.864	594	998	13.480
Sestri	5.363	3.774	6.469	6.054	1.360	105	23.125
Rivarolo	5.116	2.884	3.156	3.246	1.271	1.122	16.795
Bolzaneto	2.090	1.304	1.468	1.191	328	1.089	7.470
Pontedecimo	2.107	646	1.558	1.486	208	2	6.007
Cornigliano	1.831	2.128	1.877	917	80	1	6.834
Sampierdarena	6.285	4.583	5.860	4.323	353	236	21.640
San Teodoro	2.094	1.725	2.866	3.033	372	451	10.541
Oregina-Lagaccio	2.411	1.758	3.685	4.212	479	1	12.546
Prè-Molo-Maddalena	10.392	524	1.091	227	29	109	12.372
Castelletto	6.680	2.701	2.271	1.878	172	91	13.793
Portoria	3.561	1.206	1.027	499	75	1	6.369
Foce	5.049	2.236	887	157	43	-	8.372
San Fruttuoso	3.762	5.516	4.897	3.964	277	-	18.416
Marassi	2.409	3.696	5.582	8.105	760	61	20.613
Staglieno	2.677	1.945	2.640	3.330	280	24	10.896
Molassana	1.402	1.718	2.336	4.688	1.150	1.376	12.670
Struppa	1.957	503	579	1.372	262	371	5.044
Valle Sturia	1.765	723	2.216	2.777	475	60	8.016
San Martino	1.237	959	3.336	2.366	279	36	8.213
San Francesco d'Albaro	1.631	5.677	5.024	1.948	272	18	14.570
Sturia-Quarto	2.034	1.580	5.372	4.195	318	1.155	14.654
Nervi-Quinto-Sant'Ilario	3.295	1.079	3.724	2.016	255	347	10.716
Totale	81.659	51.748	74.850	70.992	11.540	9.834	300.623
	COMPOSIZIONE PERCENTUALE						
Voltri	42,2	6,9	15,5	16,5	3,4	15,4	100,0
Prà	11,3	4,7	20,0	38,1	15,4	10,5	100,0
Pegli	17,6	14,1	27,8	28,7	4,4	7,4	100,0
Sestri	23,2	16,3	28,0	26,2	5,9	0,5	100,0
Rivarolo	30,5	17,2	18,8	19,3	7,6	6,7	100,0
Bolzaneto	28,0	17,5	19,7	15,9	4,4	14,6	100,0
Pontedecimo	35,1	10,8	25,9	24,7	3,5	-	100,0
Cornigliano	26,8	31,1	27,5	13,4	1,2	-	100,0
Sampierdarena	29,0	21,2	27,1	20,0	1,6	1,1	100,0
San Teodoro	19,9	16,4	27,2	28,8	3,5	4,3	100,0
Oregina-Lagaccio	19,2	14,0	29,4	33,6	3,8	-	100,0
Prè-Molo-Maddalena	84,0	4,2	8,8	1,8	0,2	0,9	100,0
Castelletto	48,4	19,6	16,5	13,6	1,2	0,7	100,0
Portoria	55,9	18,9	16,1	7,8	1,2	-	100,0
Foce	60,3	26,7	10,6	1,9	0,5	-	100,0
San Fruttuoso	20,4	30,0	26,6	21,5	1,5	-	100,0
Marassi	11,7	17,9	27,1	39,3	3,7	0,3	100,0
Staglieno	24,6	17,9	24,2	30,6	2,6	0,2	100,0
Molassana	11,1	13,6	18,4	37,0	9,1	10,9	100,0
Struppa	38,8	10,0	11,5	27,2	5,2	7,4	100,0
Valle Sturia	22,0	9,0	27,6	34,6	5,9	0,7	100,0
San Martino	15,1	11,7	40,6	28,8	3,4	0,4	100,0
San Francesco d'Albaro	11,2	39,0	34,5	13,4	1,9	0,1	100,0
Sturia-Quarto	13,9	10,8	36,7	28,6	2,2	7,9	100,0
Nervi-Quinto-Sant'Ilario	30,7	10,1	34,8	18,8	2,4	3,2	100,0
Totale	27,2	17,2	24,9	23,6	3,8	3,3	100,0

Tavola 1.17 - Abitazioni occupate, numero stanze e occupanti per circoscrizione

CIRCOSCRIZIONI	Numero	Superficie media (mq.)	STANZE				Abitazioni con angolo cottura	OCCUPANTI	
			Adibite esclusivamente o promiscuamente ad abitazione	Cucine	Adibite esclusivamente ad altro uso	Totale		Famiglie	Componenti
Voltri	6.250	71,9	19.012	5.856	127	24.995	359	6.268	15.471
Prà	9.687	75,1	28.524	8.633	140	37.297	1.013	9.746	25.305
Pegli	12.164	86,8	40.852	11.225	211	52.288	896	12.230	29.761
Sestri	21.566	78,8	69.262	20.095	357	89.714	1.345	21.662	53.440
Rivarolo	15.277	70,6	46.377	13.473	130	59.980	1.698	15.401	38.219
Bozaneto	6.734	71,5	20.332	5.808	148	26.288	890	6.777	16.678
Pontedecimo	5.380	72,1	16.569	4.961	107	21.637	378	5.402	13.048
Cornigliano	6.269	75,2	19.753	5.852	73	25.678	376	6.326	16.174
Sampierdarena	19.954	78,0	64.370	18.768	365	83.503	1.067	20.120	48.615
San Teodoro	9.949	75,4	31.346	9.190	192	40.728	708	10.030	24.953
Oregina-Lagaccio	11.773	72,3	35.211	11.069	161	46.441	633	11.867	29.623
Prè-Molo-Maddalena	9.638	77,7	32.963	8.432	316	41.711	1.094	10.779	21.972
Castelletto	12.620	107,6	55.595	12.129	470	68.194	460	12.845	31.706
Portoria	5.595	117,6	25.749	5.324	626	31.699	234	5.686	13.092
Foce	7.517	97,9	31.041	7.176	336	38.553	304	7.680	17.500
San Fruttuoso	16.853	75,7	52.824	15.854	312	68.990	915	16.982	40.646
Marassi	19.131	72,3	55.487	17.930	202	73.619	1.068	19.310	47.371
Staglieno	10.087	66,6	28.153	9.263	56	37.472	773	10.187	24.349
Molassana	11.625	69,4	31.755	10.507	181	42.443	1.046	11.686	29.972
Struppa	4.388	70,8	12.812	3.831	42	16.685	520	4.414	11.176
Valle Sturla	7.239	69,4	20.299	6.654	81	27.034	541	7.310	17.518
San Martino	7.521	79,0	23.633	6.986	132	30.751	505	7.581	18.053
San Francesco d'Albaro	13.305	110,5	56.803	12.878	387	70.068	388	13.502	32.632
Sturla-Quarto	13.429	85,1	45.854	12.393	262	58.509	964	13.597	32.519
Nervi-Quinto-Sant'Illario	8.762	82,2	29.785	8.040	152	37.977	686	8.884	20.677
Totale	272.713	80,3	894.361	252.327	5.566	1.152.254	18.861	276.272	670.470

Tavola 1.18 - Abitazioni occupate ed occupanti per titolo di godimento e circoscrizione

CIRCOSCRIZIONI	ABITAZIONI				FAMIGLIE				COMPONENTI			
	Proprietà, usufrutto, riscatto	Affitto o subaffitto	Altro titolo	Totale	Proprietà, usufrutto, riscatto	Affitto o subaffitto	Altro titolo	Totale	Proprietà, usufrutto, riscatto	Affitto o subaffitto	Altro titolo	Totale
TOTALE												
Voltri	3.692	2.322	236	6.250	3.702	2.327	239	6.268	9.402	5.568	501	15.471
Prà	4.917	4.511	259	9.687	4.947	4.536	263	9.746	12.430	12.285	590	25.305
Pegli	8.038	3.625	501	12.164	8.070	3.653	507	12.230	19.843	8.821	1.097	29.761
Sestri	14.508	6.384	674	21.566	14.566	6.417	679	21.662	36.348	15.598	1.494	53.440
Rivarolo	9.763	5.022	492	15.277	9.820	5.080	501	15.401	24.751	12.404	1.064	38.219
Bolzaneto	3.574	2.921	239	6.734	3.595	2.938	244	6.777	8.923	7.233	522	16.678
Pontedecimo	3.272	1.905	203	5.380	3.283	1.914	205	5.402	8.178	4.432	438	13.048
Cornigliano	3.826	2.293	150	6.269	3.858	2.316	152	6.326	9.996	5.834	344	16.174
Sampierdarena	13.487	5.814	653	19.954	13.570	5.883	667	20.120	33.290	13.950	1.375	48.615
San Teodoro	6.503	3.154	292	9.949	6.543	3.186	301	10.030	16.496	7.823	634	24.953
Oregina-Lagaccio	7.803	3.637	333	11.773	7.853	3.672	342	11.867	19.935	8.941	747	29.623
Prè-Molo-Maddalena	4.758	4.482	398	9.638	4.988	5.362	429	10.779	10.767	10.367	838	21.972
Castelletto	8.312	3.648	660	12.620	8.427	3.728	690	12.845	21.281	8.881	1.544	31.706
Portoria	3.447	1.749	399	5.595	3.491	1.783	412	5.686	8.205	3.957	930	13.092
Foce	4.937	2.245	335	7.517	5.024	2.313	343	7.680	11.559	5.237	704	17.500
San Fruttuoso	10.910	5.318	625	16.853	10.973	5.375	634	16.982	26.919	12.456	1.271	40.646
Marassi	12.597	5.871	663	19.131	12.683	5.953	674	19.310	31.611	14.374	1.386	47.371
Staglieno	6.098	3.648	341	10.087	6.140	3.700	347	10.187	15.100	8.584	665	24.349
Molassana	6.607	4.621	397	11.625	6.638	4.646	402	11.686	17.392	11.664	916	29.972
Struppa	2.703	1.445	240	4.388	2.711	1.459	244	4.414	6.927	3.715	534	11.176
Valle Sturlia	4.328	2.587	324	7.239	4.361	2.623	326	7.310	10.967	5.812	739	17.518
San Martino	5.000	2.248	273	7.521	5.022	2.281	278	7.581	12.266	5.214	573	18.053
San Francesco d'Albaro	8.802	3.828	675	13.305	8.910	3.901	691	13.502	21.813	9.305	1.514	32.632
Sturlia-Quarto	9.186	3.673	570	13.429	9.275	3.733	589	13.597	22.484	8.749	1.286	32.519
Nervi-Quinto-Sant'Ilario	5.742	2.538	482	8.762	5.806	2.585	493	8.884	13.745	5.883	1.049	20.677
Totale	172.810	89.489	10.414	272.713	174.256	91.364	10.652	276.272	430.628	217.087	22.755	670.470
COMPOSIZIONE PERCENTUALE												
Voltri	59,1	37,2	3,8	100,0	59,1	37,1	3,8	100,0	60,8	36,0	3,2	100,0
Prà	50,8	46,6	2,7	100,0	50,8	46,5	2,7	100,0	49,1	48,5	2,3	100,0
Pegli	66,1	29,8	4,1	100,0	66,0	29,9	4,1	100,0	66,7	29,6	3,7	100,0
Sestri	67,3	29,6	3,1	100,0	67,2	29,6	3,1	100,0	68,0	29,2	2,8	100,0
Rivarolo	63,9	32,9	3,2	100,0	63,8	33,0	3,3	100,0	64,8	32,5	2,8	100,0
Bolzaneto	53,1	43,4	3,5	100,0	53,0	43,4	3,6	100,0	53,5	43,4	3,1	100,0
Pontedecimo	60,8	35,4	3,8	100,0	60,8	35,4	3,8	100,0	62,7	34,0	3,4	100,0
Cornigliano	61,0	36,6	2,4	100,0	61,0	36,6	2,4	100,0	61,8	36,1	2,1	100,0
Sampierdarena	67,6	29,1	3,3	100,0	67,4	29,2	3,3	100,0	68,5	28,7	2,8	100,0
San Teodoro	65,4	31,7	2,9	100,0	65,2	31,8	3,0	100,0	66,1	31,4	2,5	100,0
Oregina-Lagaccio	66,3	30,9	2,8	100,0	66,2	30,9	2,9	100,0	67,3	30,2	2,5	100,0
Prè-Molo-Maddalena	49,4	46,5	4,1	100,0	46,3	49,7	4,0	100,0	49,0	47,2	3,8	100,0
Castelletto	65,9	28,9	5,2	100,0	65,6	29,0	5,4	100,0	67,1	28,0	4,9	100,0
Portoria	61,6	31,3	7,1	100,0	61,4	31,4	7,2	100,0	62,7	30,2	7,1	100,0
Foce	65,7	29,9	4,5	100,0	65,4	30,1	4,5	100,0	66,1	29,9	4,0	100,0
San Fruttuoso	64,7	31,6	3,7	100,0	64,6	31,7	3,7	100,0	66,2	30,6	3,1	100,0
Marassi	65,8	30,7	3,5	100,0	65,7	30,8	3,5	100,0	66,7	30,3	2,9	100,0
Staglieno	60,5	36,2	3,4	100,0	60,3	36,3	3,4	100,0	62,0	35,3	2,7	100,0
Molassana	56,8	39,8	3,4	100,0	56,8	39,8	3,4	100,0	58,0	38,9	3,1	100,0
Struppa	61,6	32,9	5,5	100,0	61,4	33,1	5,5	100,0	62,0	33,2	4,8	100,0
Valle Sturlia	59,8	35,7	4,5	100,0	59,7	35,9	4,5	100,0	62,6	33,2	4,2	100,0
San Martino	66,5	29,9	3,6	100,0	66,2	30,1	3,7	100,0	67,9	28,9	3,2	100,0
San Francesco d'Albaro	66,2	28,8	5,1	100,0	66,0	28,9	5,1	100,0	66,8	28,5	4,6	100,0
Sturlia-Quarto	68,4	27,4	4,2	100,0	68,2	27,5	4,3	100,0	69,1	26,9	4,0	100,0
Nervi-Quinto-Sant'Ilario	65,5	29,0	5,5	100,0	65,4	29,1	5,5	100,0	66,5	28,5	5,1	100,0
Totale	63,4	32,8	3,8	100,0	63,1	33,1	3,9	100,0	64,2	32,4	3,4	100,0

Tavola 1.19 - Abitazioni occupate, famiglie e componenti per numero di stanze e circoscrizione

CIRCOSCRIZIONI	ABITAZIONI CON STANZE								
	1-2			3-5			6 O PIÙ		
	OCCUPANTI			OCCUPANTI			OCCUPANTI		
	Abitazioni	Famiglie	Componenti	Abitazioni	Famiglie	Componenti	Abitazioni	Famiglie	Componenti
	TOTALE								
Voltri	457	458	798	5.360	5.376	13.407	433	434	1.266
Prà	894	898	1.719	8.309	8.358	22.002	484	490	1.584
Pegli	608	610	1.013	10.066	10.117	24.560	1.490	1.503	4.188
Sestri	1.068	1.075	1.962	18.680	18.762	46.528	1.818	1.825	4.950
Rivarolo	992	1.004	1.896	13.485	13.579	34.029	800	818	2.294
Bolzaneto	544	547	1.005	5.686	5.721	14.190	504	509	1.483
Pontedecimo	305	305	589	4.648	4.665	11.224	427	432	1.235
Cornigliano	390	393	764	5.332	5.371	13.802	547	562	1.608
Sampierdarena	973	985	1.795	16.782	16.907	40.812	2.199	2.228	6.008
San Teodoro	657	665	1.186	8.393	8.459	21.139	899	906	2.628
Oregina-Lagaccio	982	993	1.857	9.863	9.939	25.065	928	935	2.701
Prè-Molo-Maddalena	1.145	1.331	1.848	6.550	7.342	14.676	1.943	2.106	5.448
Castelletto	335	337	542	7.157	7.263	16.780	5.128	5.245	14.384
Portoria	184	185	275	2.769	2.802	5.955	2.642	2.699	6.862
Foce	133	138	205	4.820	4.912	10.565	2.564	2.630	6.730
San Fruttuoso	1.065	1.074	1.911	14.186	14.294	34.230	1.602	1.614	4.505
Marassi	1.378	1.388	2.561	16.777	16.929	42.007	976	993	2.803
Staglieno	971	977	1.796	8.674	8.762	21.342	442	448	1.211
Molassana	1.500	1.505	2.854	9.648	9.702	25.668	477	479	1.450
Struppa	464	467	927	3.656	3.678	9.453	268	269	796
Valle Sturla	966	976	1.728	5.795	5.852	14.349	478	482	1.441
San Martino	454	457	822	6.420	6.475	15.399	647	649	1.832
San Francesco d'Albaro	336	339	524	7.857	7.935	17.885	5.112	5.228	14.223
Sturla-Quarto	751	766	1.270	10.677	10.792	25.477	2.001	2.039	5.772
Nervi-Quinto-Sant'Ilario	562	571	930	6.879	6.962	15.968	1.321	1.351	3.779
Totale	18.114	18.444	32.777	218.469	220.954	536.512	36.130	36.874	101.181
	COMPOSIZIONE PERCENTUALE								
Voltri	7,3	7,3	5,2	85,8	85,8	86,7	6,9	6,9	8,2
Prà	9,2	9,2	6,8	85,8	85,8	86,9	5,0	5,0	6,3
Pegli	5,0	5,0	3,4	82,8	82,7	82,5	12,2	12,3	14,1
Sestri	5,0	5,0	3,7	86,6	86,6	87,1	8,4	8,4	9,3
Rivarolo	6,5	6,5	5,0	88,3	88,2	89,0	5,2	5,3	6,0
Bolzaneto	8,1	8,1	6,0	84,4	84,4	85,1	7,5	7,5	8,9
Pontedecimo	5,7	5,6	4,5	86,4	86,4	86,0	7,9	8,0	9,5
Cornigliano	6,2	6,2	4,7	85,1	84,9	85,3	8,7	8,9	9,9
Sampierdarena	4,9	4,9	3,7	84,1	84,0	83,9	11,0	11,1	12,4
San Teodoro	6,6	6,6	4,8	84,4	84,3	84,7	9,0	9,0	10,5
Oregina-Lagaccio	8,3	8,4	6,3	83,8	83,8	84,6	7,9	7,9	9,1
Prè-Molo-Maddalena	11,9	12,3	8,4	68,0	68,1	66,8	20,2	19,5	24,8
Castelletto	2,7	2,6	1,7	56,7	56,5	52,9	40,6	40,8	45,4
Portoria	3,3	3,3	2,1	49,5	49,3	45,5	47,2	47,5	52,4
Foce	1,8	1,8	1,2	64,1	64,0	60,4	34,1	34,2	38,5
San Fruttuoso	6,3	6,3	4,7	84,2	84,2	84,2	9,5	9,5	11,1
Marassi	7,2	7,2	5,4	87,7	87,7	88,7	5,1	5,1	5,9
Staglieno	9,6	9,6	7,4	86,0	86,0	87,7	4,4	4,4	5,0
Molassana	12,9	12,9	9,5	83,0	83,0	85,6	4,1	4,1	4,8
Struppa	10,6	10,6	8,3	83,3	83,3	84,6	6,1	6,1	7,1
Valle Sturla	13,3	13,4	9,9	80,1	80,1	81,9	6,6	6,6	8,2
San Martino	6,0	6,0	4,6	85,4	85,4	85,3	8,6	8,6	10,1
San Francesco d'Albaro	2,5	2,5	1,6	59,1	58,8	54,8	38,4	38,7	43,6
Sturla-Quarto	5,6	5,6	3,9	79,5	79,4	78,3	14,9	15,0	17,7
Nervi-Quinto-Sant'Ilario	6,4	6,4	4,5	78,5	78,4	77,2	15,1	15,2	18,3
Totale	6,6	6,7	4,9	80,1	80,0	80,0	13,2	13,3	15,1

Tavola 1.20 - Abitazioni occupate per servizio installato e circoscrizione

CIRCOSCRIZIONI	ABITAZIONI FORNITE DI											
	GABINETTO			ACQUA POTABILE					RISCALDAMENTO			
	Nell'abitazione	Fuori dell'abitazione	Totale	DI ACQUEDOTTO			Pozzo o sistema	Impianto fisso	Apparecchi fissi che riscaldano	Totale	Acqua calda	
				Bagno	Totale	Di cui fuori dell'abitazione						
Voltri	6.017	209	6.226	5.549	5.553	5.912	57	321	4.382	1.696	6.078	5.335
Prà	9.596	83	9.679	9.529	9.394	9.451	159	218	8.724	836	9.560	8.988
Pegli	11.984	160	12.144	11.803	11.722	11.827	139	304	10.788	1.148	11.936	11.333
Sestri	21.351	190	21.541	21.179	20.400	21.065	397	472	17.213	3.871	21.084	19.545
Rivarolo	15.153	91	15.244	14.858	14.231	14.890	268	375	11.527	3.365	14.892	13.742
Boizaneto	6.681	44	6.725	6.227	6.230	6.504	111	215	5.011	1.596	6.607	5.968
Pontedecimo	5.295	73	5.368	5.101	4.911	5.251	77	122	3.791	1.479	5.270	4.643
Cornigliano	6.242	15	6.257	6.186	5.862	6.039	143	215	4.134	1.887	6.021	5.578
Sampierdarena	19.879	49	19.928	19.874	18.996	19.564	281	378	16.196	3.221	19.417	18.034
San Teodoro	9.924	3	9.927	9.896	9.625	9.703	137	244	8.327	1.295	9.622	9.114
Oregina-Lagaccio	11.737	2	11.739	11.723	11.312	11.528	119	241	10.112	1.296	11.408	10.824
Prè-Molo-Maddalena	9.519	37	9.556	9.513	8.397	9.212	199	382	5.156	3.214	8.370	7.826
Castelletto	12.604	9	12.613	12.592	12.417	12.419	106	200	11.767	653	12.420	11.959
Portoria	5.572	10	5.582	5.580	5.426	5.511	51	82	5.071	404	5.475	5.182
Foce	7.500	5	7.505	7.500	7.317	7.408	65	105	6.736	550	7.286	6.948
San Fruttuoso	16.824	5	16.829	16.807	16.489	16.611	167	239	15.173	1.264	16.437	15.537
Marassi	19.087	20	19.107	18.944	18.770	18.874	186	254	17.407	1.301	18.708	17.875
Staglieno	10.056	18	10.074	9.923	9.547	9.849	96	231	8.337	1.540	9.877	9.239
Molassana	11.560	44	11.604	11.318	11.063	11.439	67	182	9.910	1.500	11.410	10.728
Struppa	4.268	102	4.370	3.527	4.028	4.293	32	83	3.576	718	4.294	3.906
Valle Sturlia	7.129	97	7.226	6.943	7.000	7.133	54	96	5.906	1.130	7.036	6.689
San Martino	7.509	3	7.512	7.446	7.417	7.459	58	61	6.977	412	7.389	7.146
San Francesco d'Albaro	13.291	3	13.294	13.278	13.190	13.244	81	59	12.815	284	13.099	12.697
Sturlia-Quarto	13.372	42	13.414	13.379	13.170	13.302	87	121	12.204	993	13.197	12.749
Nervi-Quinto-Sant'Ilario	8.620	117	8.737	8.644	8.460	8.653	65	99	7.674	828	8.502	8.240
Totale	270.770	1.431	272.201	267.319	260.927	267.141	3.202	5.299	228.914	36.481	265.395	249.825

Tavola 1.21 - Abitazioni occupate per titolo di godimento, figura giuridica del proprietario e circoscrizione

CIRCOSCRIZIONI	ABITAZIONI OCCUPATE					DI CUI IN AFFITTO O AD ALTRO TITOLO						
	Persona fisica	Impresa	Coop. edilizia, Stato, Regione, Prov., Comune, IACP	Ente previdenziale	Altro proprietario	Totale	Persona fisica	Impresa	Coop. edilizia, Stato, Regione, Provincia, Comune, IACP	Ente previdenziale	Altro proprietario	Totale
TOTALE												
Voltri	5.297	146	717	5	85	6.250	1.669	139	664	5	81	2.558
Prà	6.796	142	2.664	7	78	9.687	2.096	104	2.503	4	63	4.770
Pegli	11.260	164	576	89	75	12.164	3.474	137	360	87	68	4.126
Sestri	19.573	164	1.691	4	134	21.566	5.516	116	1.300	3	123	7.058
Rivarolo	13.675	149	1.263	11	179	15.277	4.106	115	1.123	9	161	5.514
Bolzaneto	5.349	75	1.238	2	70	6.734	1.816	72	1.203	2	67	3.160
Pontedecimo	5.043	58	209	-	70	5.380	1.789	51	203	-	65	2.108
Cornigliano	5.564	132	514	3	56	6.269	1.791	113	485	1	53	2.443
Sampierdarena	18.807	335	429	105	278	19.954	5.421	308	380	104	254	6.467
San Teodoro	8.278	287	1.211	6	167	9.949	1.891	261	1.134	6	154	3.446
Oregina-Lagaccio	10.124	94	1.366	17	172	11.773	2.435	75	1.282	17	161	3.970
Prè-Molo-Maddalena	8.143	424	409	62	600	9.638	3.438	398	397	62	585	4.880
Castelletto	11.793	223	89	136	379	12.620	3.531	203	81	135	358	4.308
Portoria	4.845	359	99	44	248	5.595	1.423	349	98	44	234	2.148
Foce	7.022	172	92	20	211	7.517	2.105	158	91	20	206	2.580
San Fruttuoso	15.530	351	700	14	258	16.853	4.664	333	688	13	245	5.943
Marassi	17.629	217	1.003	77	205	19.131	5.200	191	885	73	185	6.534
Staglieno	8.767	261	810	123	126	10.087	2.717	246	785	120	121	3.989
Molassana	9.260	219	1.766	177	203	11.625	2.809	201	1.641	176	191	5.018
Struppa	4.042	57	203	12	74	4.388	1.353	52	199	12	69	1.685
Valle Sturlia	6.302	58	807	19	53	7.239	2.023	50	776	18	44	2.911
San Martino	6.906	225	52	213	125	7.521	1.934	220	38	210	119	2.521
San Francesco d'Albaro	12.071	605	136	194	299	13.305	3.390	559	106	186	262	4.503
Sturlia-Quarto	12.158	178	914	37	142	13.429	3.239	161	683	34	126	4.243
Nervi-Quinto-Sant'Ilario	8.258	201	163	1	139	8.762	2.613	183	101	1	122	3.020
Totale	242.492	5.296	19.121	1.378	4.426	272.713	72.443	4.795	17.206	1.342	4.117	99.903
COMPOSIZIONE PERCENTUALE												
Voltri	84,8	2,3	11,5	0,1	1,4	100,0	65,2	5,4	26,0	0,2	3,2	100,0
Prà	70,2	1,5	27,5	0,1	0,8	100,0	43,9	2,2	52,5	0,1	1,3	100,0
Pegli	92,6	1,3	4,7	0,7	0,6	100,0	84,2	3,3	8,7	2,1	1,6	100,0
Sestri	90,8	0,8	7,8	-	0,6	100,0	78,2	1,6	18,4	-	1,7	100,0
Rivarolo	89,5	1,0	8,3	0,1	1,2	100,0	74,5	2,1	20,4	0,2	2,9	100,0
Bolzaneto	79,4	1,1	18,4	-	1,0	100,0	57,5	2,3	38,1	0,1	2,1	100,0
Pontedecimo	93,7	1,1	3,9	-	1,3	100,0	84,9	2,4	9,6	-	3,1	100,0
Cornigliano	88,8	2,1	8,2	-	0,9	100,0	73,3	4,6	19,9	-	2,2	100,0
Sampierdarena	94,3	1,7	2,1	0,5	1,4	100,0	83,8	4,8	5,9	1,6	3,9	100,0
San Teodoro	83,2	2,9	12,2	0,1	1,7	100,0	54,9	7,6	32,9	0,2	4,5	100,0
Oregina-Lagaccio	86,0	0,8	11,6	0,1	1,5	100,0	61,3	1,9	32,3	0,4	4,1	100,0
Prè-Molo-Maddalena	84,5	4,4	4,2	0,6	6,2	100,0	70,5	8,2	8,1	1,3	12,0	100,0
Castelletto	93,4	1,8	0,7	1,1	3,0	100,0	82,0	4,7	1,9	3,1	8,3	100,0
Portoria	86,6	6,4	1,8	0,8	4,4	100,0	66,2	16,2	4,6	2,0	10,9	100,0
Foce	93,4	2,3	1,2	0,3	2,8	100,0	81,6	6,1	3,5	0,8	8,0	100,0
San Fruttuoso	92,1	2,1	4,2	0,1	1,5	100,0	78,5	5,6	11,6	0,2	4,1	100,0
Marassi	92,1	1,1	5,2	0,4	1,1	100,0	79,6	2,9	13,5	1,1	2,8	100,0
Staglieno	86,9	2,6	8,0	1,2	1,2	100,0	68,1	6,2	19,7	3,0	3,0	100,0
Molassana	79,7	1,9	15,2	1,5	1,7	100,0	56,0	4,0	32,7	3,5	3,8	100,0
Struppa	92,1	1,3	4,6	0,3	1,7	100,0	80,3	3,1	11,8	0,7	4,1	100,0
Valle Sturlia	87,1	0,8	11,1	0,3	0,7	100,0	69,5	1,7	26,7	0,6	1,5	100,0
San Martino	91,8	3,0	0,7	2,8	1,7	100,0	76,7	8,7	1,5	8,3	4,7	100,0
San Francesco d'Albaro	90,7	4,5	1,0	1,5	2,2	100,0	75,3	12,4	2,4	4,1	5,8	100,0
Sturlia-Quarto	90,5	1,3	6,8	0,3	1,1	100,0	76,3	3,8	16,1	0,8	3,0	100,0
Nervi-Quinto-Sant'Ilario	94,2	2,3	1,9	-	1,6	100,0	86,5	6,1	3,3	-	4,0	100,0
Totale	88,9	1,9	7,0	0,5	1,6	100,0	72,5	4,8	17,2	1,3	4,1	100,0

Tavola 1.22 - Abitazioni non occupate; altri tipi di alloggio per numero di famiglie, componenti e circoscrizione

CIRCOSCRIZIONI	ABITAZIONI NON OCCUPATE				ALTRI TIPI DI ALLOGGIO		
	NUMERO				OCCUPANTI		
	Totale	DI CUI CON PERSONE TEMPORANEAMENTE PRESENTI			Totale	Famiglie	Componenti
		Numero	Persone	Abitazioni con angolo di cottura			
Voltri	781	26	60	47	34	34	34
Prà	753	16	29	87	-	-	-
Pegli	1.316	26	59	130	1	1	1
Sestri	1.559	54	110	107	2	2	2
Rivarolo	1.518	33	75	213	1	1	2
Bozaneto	736	8	20	181	20	20	99
Portedecimo	627	13	27	37	-	-	-
Cornigliano	565	10	14	32	-	-	-
Sampierdarena	1.686	40	80	60	7	7	13
San Teodoro	592	12	25	26	-	-	-
Oregina-Lagaccio	773	28	66	31	-	-	-
Prè-Molo-Maddalena	2.734	56	113	333	81	83	96
Castelletto	1.173	44	108	48	6	6	6
Portoria	774	11	17	58	2	2	4
Foce	855	51	124	26	18	18	89
San Fruttuoso	1.563	145	305	108	3	3	3
Marassi	1.482	29	68	71	1	1	4
Staglieno	809	35	76	60	11	12	39
Molassana	1.045	19	41	68	18	18	84
Struppa	656	18	32	82	-	-	-
Valle Sturia	777	24	45	68	-	-	-
San Martino	692	75	181	39	2	2	4
San Francesco d'Albaro	1.265	101	240	69	5	5	8
Sturia-Quarto	1.225	38	65	65	-	-	-
Nervi-Quinto-Sant'Illario	1.954	81	158	258	21	21	26
Totale	27.910	993	2.138	2.304	233	236	514

Tavola 1.23 - Abitazioni non occupate per motivo della non occupazione, disponibilità e circoscrizione

CIRCOSCRIZIONI	MOTIVO DELLA NON OCCUPAZIONE				DISPONIBILI				
	Utilizzata per vacanza	Utilizzata per lavoro e/o studio	Utilizzata per altri motivi	Non utilizzata	Totale	Solo per la vendita	Solo per l'affitto	Sia per la vendita, sia per l'affitto	Nè per la vendita, nè per l'affitto
TOTALE									
Voltri	157	37	78	509	781	43	88	44	606
Prà	46	29	45	633	753	44	131	71	507
Pegli	185	78	138	915	1.316	34	134	94	1.054
Sestri	64	90	148	1.257	1.559	86	125	103	1.245
Rivarolo	100	62	131	1.225	1.518	75	260	69	1.114
Bolzaneto	86	21	26	603	736	32	203	51	450
Pontedecimo	48	23	47	509	627	31	54	40	502
Cornigliano	23	18	32	492	565	32	51	45	437
Sampierdarena	36	134	133	1.383	1.686	85	255	73	1.273
San Teodoro	27	21	69	475	592	24	59	31	478
Oregina-Lagaccio	24	42	56	651	773	43	104	36	590
Prè-Molo-Maddalena	53	205	198	2.278	2.734	110	347	380	1.897
Castelletto	28	95	109	941	1.173	56	114	69	934
Portoria	25	142	66	541	774	19	174	29	552
Foce	25	83	55	692	855	16	81	55	703
San Fruttuoso	39	213	136	1.175	1.563	50	153	48	1.312
Marassi	27	88	109	1.258	1.482	49	97	117	1.219
Staglieno	25	39	61	684	809	31	47	30	701
Molassana	55	40	102	848	1.045	48	84	71	842
Struppa	141	26	77	412	656	23	34	11	588
Valle Sturla	87	41	64	585	777	21	58	58	640
San Martino	32	118	52	490	692	31	69	61	531
San Francesco d'Albaro	93	172	150	850	1.265	37	121	87	1.020
Sturla-Quarto	107	88	153	877	1.225	79	120	53	973
Nervi-Quinto-Sant'Ilario	1.015	108	156	675	1.954	26	212	73	1.643
Totale	2.548	2.013	2.391	20.958	27.910	1.125	3.175	1.799	21.811
COMPOSIZIONE PERCENTUALE									
Voltri	20,1	4,7	10,0	65,2	100,0	5,5	11,3	5,6	77,6
Prà	6,1	3,9	6,0	84,1	100,0	5,8	17,4	9,4	67,3
Pegli	14,1	5,9	10,5	69,5	100,0	2,6	10,2	7,1	80,1
Sestri	4,1	5,8	9,5	80,6	100,0	5,5	8,0	6,6	79,9
Rivarolo	6,6	4,1	8,6	80,7	100,0	4,9	17,1	4,5	73,4
Bolzaneto	11,7	2,9	3,5	81,9	100,0	4,3	27,6	6,9	61,1
Pontedecimo	7,7	3,7	7,5	81,2	100,0	4,9	8,6	6,4	80,1
Cornigliano	4,1	3,2	5,7	87,1	100,0	5,7	9,0	8,0	77,3
Sampierdarena	2,1	7,9	7,9	82,0	100,0	5,0	15,1	4,3	75,5
San Teodoro	4,6	3,5	11,7	80,2	100,0	4,1	10,0	5,2	80,7
Oregina-Lagaccio	3,1	5,4	7,2	84,2	100,0	5,6	13,5	4,7	76,3
Prè-Molo-Maddalena	1,9	7,5	7,2	83,3	100,0	4,0	12,7	13,9	69,4
Castelletto	2,4	8,1	9,3	80,2	100,0	4,8	9,7	5,9	79,6
Portoria	3,2	18,3	8,5	69,9	100,0	2,5	22,5	3,7	71,3
Foce	2,9	9,7	6,4	80,9	100,0	1,9	9,5	6,4	82,2
San Fruttuoso	2,5	13,6	8,7	75,2	100,0	3,2	9,8	3,1	83,9
Marassi	1,8	5,9	7,4	84,9	100,0	3,3	6,5	7,9	82,3
Staglieno	3,1	4,8	7,5	84,5	100,0	3,8	5,8	3,7	86,7
Molassana	5,3	3,8	9,8	81,1	100,0	4,6	8,0	6,8	80,6
Struppa	21,5	4,0	11,7	62,8	100,0	3,5	5,2	1,7	89,6
Valle Sturla	11,2	5,3	8,2	75,3	100,0	2,7	7,5	7,5	82,4
San Martino	4,6	17,1	7,5	70,8	100,0	4,5	10,0	8,8	76,7
San Francesco d'Albaro	7,4	13,6	11,9	67,2	100,0	2,9	9,6	6,9	80,6
Sturla-Quarto	8,7	7,2	12,5	71,6	100,0	6,4	9,8	4,3	79,4
Nervi-Quinto-Sant'Ilario	51,9	5,5	8,0	34,5	100,0	1,3	10,8	3,7	84,1
Totale	9,1	7,2	8,6	75,1	100,0	4,0	11,4	6,4	78,1

Tavola 1.24 - Popolazione che si sposta quotidianamente verso il luogo di studio o di lavoro per circoscrizione

CIRCOSCRIZIONI	IN USCITA DALLA CIRCOSCRIZIONE				
	Occupati	Studenti	Totale	Percentuale in spostamento	Percentuale occupati
Voltri	3.175	1.068	4.243	27,2	74,8
Prà	6.171	2.300	8.471	33,4	72,8
Pegli	7.154	2.681	9.835	33,0	72,7
Sestri	10.678	3.186	13.864	25,9	77,0
Rivarolo	8.890	2.835	11.725	30,6	75,8
Bolzaneto	3.641	1.437	5.078	30,1	71,7
Pontedecimo	2.880	1.015	3.895	29,7	73,9
Cornigliano	3.583	1.154	4.737	28,4	75,6
Sampierdarena	10.399	2.875	13.274	27,1	78,3
San Teodoro	6.177	2.083	8.260	33,0	74,8
Oregina-Lagaccio	7.855	2.957	10.812	36,4	72,7
Prè-Molo-Maddalena	4.139	1.467	5.606	25,0	73,8
Castelletto	8.730	3.768	12.498	38,3	69,9
Portoria	2.228	1.373	3.601	26,4	61,9
Foce	4.005	1.898	5.903	33,5	67,8
San Fruttuoso	10.854	3.706	14.560	35,0	74,5
Marassi	13.059	4.639	17.698	36,9	73,8
Staglieno	6.664	2.397	9.061	37,1	73,5
Molassana	7.937	2.119	10.056	33,4	78,9
Struppa	2.908	1.194	4.102	35,3	70,9
Valle Sturla	5.002	1.667	6.669	38,0	75,0
San Martino	4.660	1.844	6.504	35,7	71,6
San Francesco d'Albaro	8.581	3.635	12.216	36,7	70,2
Sturla-Quarto	8.382	3.341	11.723	34,7	71,5
Nervi-Quinto-Sant'Ilario	4.916	2.014	6.930	33,2	70,9
Totale	162.668	58.653	221.321	32,6	73,5

Tavola 1.25 - Occupati e studenti per tempo impiegato (min.) negli spostamenti per circoscrizione

CIRCOSCRIZIONI	OCCUPATI				STUDENTI			
	Fino a 30	31-60	Oltre 60	Totale	Fino a 30	31-60	Oltre 60	Totale
TOTALE								
Voltri	2.777	1.265	345	4.387	1.618	527	144	2.289
Prà	3.926	2.362	829	7.117	2.544	983	327	3.854
Pegli	5.505	2.697	521	8.723	3.028	1.198	261	4.487
Sestri	11.471	3.947	739	16.157	5.613	1.411	279	7.303
Rivarolo	7.603	2.919	541	11.063	4.351	957	177	5.485
Bolzaneto	3.145	1.157	342	4.644	1.841	517	94	2.452
Pontedecimo	2.410	989	266	3.665	1.162	471	113	1.746
Cornigliano	3.486	892	192	4.570	2.023	244	56	2.323
Sampierdarena	11.247	2.428	381	14.056	5.726	787	92	6.605
San Teodoro	5.587	1.343	204	7.134	2.950	581	40	3.571
Oregina-Lagaccio	6.374	1.839	275	8.488	3.337	707	80	4.124
Prè-Molo-Maddalena	5.352	745	157	6.254	2.637	197	33	2.867
Castelletto	8.115	1.404	226	9.745	5.243	490	58	5.791
Portoria	3.513	292	58	3.863	1.973	87	16	2.076
Foce	4.622	439	81	5.142	2.441	138	14	2.593
San Fruttuoso	10.664	1.810	359	12.833	5.254	665	39	5.958
Marassi	11.118	2.933	459	14.510	5.250	1.275	82	6.607
Staglieno	6.010	1.397	242	7.649	2.862	403	44	3.309
Molassana	5.785	3.138	617	9.540	3.162	1.241	214	4.617
Struppa	1.859	1.213	400	3.472	1.050	416	154	1.620
Valle Sturla	3.902	1.367	202	5.471	2.114	467	36	2.617
San Martino	4.625	839	169	5.633	2.397	279	19	2.695
San Francesco d'Albaro	8.340	1.087	181	9.608	5.273	376	32	5.681
Sturla-Quarto	7.285	2.283	257	9.825	4.354	741	58	5.153
Nervi-Quinto-Sant'Ilario	4.039	1.783	220	6.042	2.437	593	24	3.054
Totale	148.760	42.568	8.263	199.591	80.640	15.751	2.486	98.877
COMPOSIZIONE PERCENTUALE								
Voltri	63,3	28,8	7,9	100,0	70,7	23,0	6,3	100,0
Prà	55,2	33,2	11,6	100,0	66,0	25,5	8,5	100,0
Pegli	63,1	30,9	6,0	100,0	67,5	26,7	5,8	100,0
Sestri	71,0	24,4	4,6	100,0	76,9	19,3	3,8	100,0
Rivarolo	68,7	26,4	4,9	100,0	79,3	17,4	3,2	100,0
Bolzaneto	67,7	24,9	7,4	100,0	75,1	21,1	3,8	100,0
Pontedecimo	65,8	27,0	7,3	100,0	66,6	27,0	6,5	100,0
Cornigliano	76,3	19,5	4,2	100,0	87,1	10,5	2,4	100,0
Sampierdarena	80,0	17,3	2,7	100,0	86,7	11,9	1,4	100,0
San Teodoro	78,3	18,8	2,9	100,0	82,6	16,3	1,1	100,0
Oregina-Lagaccio	75,1	21,7	3,2	100,0	80,9	17,1	1,9	100,0
Prè-Molo-Maddalena	85,6	11,9	2,5	100,0	92,0	6,9	1,2	100,0
Castelletto	83,3	14,4	2,3	100,0	90,5	8,5	1,0	100,0
Portoria	90,9	7,6	1,5	100,0	95,0	4,2	0,8	100,0
Foce	89,9	8,5	1,6	100,0	94,1	5,3	0,5	100,0
San Fruttuoso	83,1	14,1	2,8	100,0	88,2	11,2	0,7	100,0
Marassi	76,6	20,2	3,2	100,0	79,5	19,3	1,2	100,0
Staglieno	78,6	18,3	3,2	100,0	86,5	12,2	1,3	100,0
Molassana	60,6	32,9	6,5	100,0	68,5	26,9	4,6	100,0
Struppa	53,5	34,9	11,5	100,0	64,8	25,7	9,5	100,0
Valle Sturla	71,3	25,0	3,7	100,0	80,8	17,8	1,4	100,0
San Martino	82,1	14,9	3,0	100,0	88,9	10,4	0,7	100,0
San Francesco d'Albaro	86,8	11,3	1,9	100,0	92,8	6,6	0,6	100,0
Sturla-Quarto	74,1	23,2	2,6	100,0	84,5	14,4	1,1	100,0
Nervi-Quinto-Sant'Ilario	66,8	29,5	3,6	100,0	79,8	19,4	0,8	100,0
Totale	74,5	21,3	4,1	100,0	81,6	15,9	2,5	100,0

Tavola 1.26 - Occupati e studenti per mezzo utilizzato e circoscrizione

CIRCOSCRIZIONI	OCCUPATI				STUDENTI			
	Mezzo ad uso collettivo	Auto privata e moto	Altro	Totale	Mezzo ad uso collettivo	Auto privata e moto	Altro	Totale
TOTALE								
Voltri	1.674	2.050	663	4.387	1.354	227	708	2.289
Prà	3.249	3.227	641	7.117	2.389	411	1.054	3.854
Pegli	3.393	4.337	993	8.723	2.635	667	1.185	4.487
Sestri	5.460	7.027	3.670	16.157	3.256	837	3.210	7.303
Rivarolo	4.278	5.537	1.248	11.063	2.953	757	1.775	5.485
Bolzaneto	1.661	2.348	635	4.644	1.640	229	583	2.452
Pontedecimo	1.263	1.847	555	3.665	1.022	243	481	1.746
Cornigliano	1.749	2.042	779	4.570	1.110	213	1.000	2.323
Sampierdarena	5.402	5.883	2.771	14.056	2.694	772	3.139	6.605
San Teodoro	2.988	3.450	696	7.134	2.013	537	1.021	3.571
Oregina-Lagaccio	3.701	3.940	847	8.488	2.232	706	1.186	4.124
Prè-Molo-Maddalena	2.287	1.587	2.380	6.254	1.089	269	1.509	2.867
Castelletto	2.967	4.517	2.261	9.745	2.280	1.242	2.269	5.791
Portoria	844	1.324	1.695	3.863	781	371	924	2.076
Foce	1.865	1.833	1.444	5.142	1.297	435	861	2.593
San Fruttuoso	4.820	5.587	2.426	12.833	2.971	992	1.995	5.958
Marassi	5.912	7.040	1.558	14.510	3.563	1.188	1.856	6.607
Staglieno	3.171	3.607	871	7.649	1.698	495	1.116	3.309
Molassana	3.610	5.097	833	9.540	2.373	859	1.385	4.617
Struppa	1.201	1.934	337	3.472	919	345	356	1.620
Valle Sturla	1.930	3.085	456	5.471	1.293	621	703	2.617
San Martino	2.062	2.739	832	5.633	1.226	584	885	2.695
San Francesco d'Albaro	2.945	5.618	1.045	9.608	2.425	1.737	1.519	5.681
Sturla-Quarto	3.165	5.797	863	9.825	2.248	1.587	1.318	5.153
Nervi-Quinto-Sant'Ilario	1.973	3.308	761	6.042	1.486	784	784	3.054
Totale	73.570	94.761	31.260	199.591	48.947	17.108	32.822	98.877
COMPOSIZIONE PERCENTUALE								
Voltri	38,2	46,7	15,1	100,0	59,2	9,9	30,9	100,0
Prà	45,7	45,3	9,0	100,0	62,0	10,7	27,3	100,0
Pegli	38,9	49,7	11,4	100,0	58,7	14,9	26,4	100,0
Sestri	33,8	43,5	22,7	100,0	44,6	11,5	44,0	100,0
Rivarolo	38,7	50,0	11,3	100,0	53,8	13,8	32,4	100,0
Bolzaneto	35,8	50,6	13,7	100,0	66,9	9,3	23,8	100,0
Pontedecimo	34,5	50,4	15,1	100,0	58,5	13,9	27,5	100,0
Cornigliano	38,3	44,7	17,0	100,0	47,8	9,2	43,0	100,0
Sampierdarena	38,4	41,9	19,7	100,0	40,8	11,7	47,5	100,0
San Teodoro	41,9	48,4	9,8	100,0	56,4	15,0	28,6	100,0
Oregina-Lagaccio	43,6	46,4	10,0	100,0	54,1	17,1	28,8	100,0
Prè-Molo-Maddalena	36,6	25,4	38,1	100,0	38,0	9,4	52,6	100,0
Castelletto	30,4	46,4	23,2	100,0	39,4	21,4	39,2	100,0
Portoria	21,8	34,3	43,9	100,0	37,6	17,9	44,5	100,0
Foce	36,3	35,6	28,1	100,0	50,0	16,8	33,2	100,0
San Fruttuoso	37,6	43,5	18,9	100,0	49,9	16,6	33,5	100,0
Marassi	40,7	48,5	10,7	100,0	53,9	18,0	28,1	100,0
Staglieno	41,5	47,2	11,4	100,0	51,3	15,0	33,7	100,0
Molassana	37,8	53,4	8,7	100,0	51,4	18,6	30,0	100,0
Struppa	34,6	55,7	9,7	100,0	56,7	21,3	22,0	100,0
Valle Sturla	35,3	56,4	8,3	100,0	49,4	23,7	26,9	100,0
San Martino	36,6	48,6	14,8	100,0	45,5	21,7	32,8	100,0
San Francesco d'Albaro	30,7	58,5	10,9	100,0	42,7	30,6	26,7	100,0
Sturla-Quarto	32,2	59,0	8,8	100,0	43,6	30,8	25,6	100,0
Nervi-Quinto-Sant'Ilario	32,7	54,8	12,6	100,0	48,7	25,7	25,7	100,0
Totale	36,9	47,5	15,7	100,0	49,5	17,3	33,2	100,0

Tavola 1.27 - Occupati e studenti per luogo di spostamento

ORIGINE	DESTINAZIONE									
	CIRCOSCRIZIONI									
	Voltri	Prà	Pegli	Sestri	Rivarolo	Bolzaneto	Pontedecimo	Comigliano	Sampierdarena	San Teodoro
Voltri	2.560	252	235	723	76	47	30	283	370	97
Prà	818	2.600	626	1.381	162	113	44	474	612	254
Pegli	598	281	3.576	1.853	193	141	50	568	884	331
Sestri	455	211	701	9.904	580	309	141	1.272	1.561	546
Rivarolo	106	64	232	1.035	5.073	725	249	764	1.829	564
Bolzaneto	34	29	67	292	793	2.035	239	259	707	181
Pontedecimo	21	14	38	210	364	474	1.554	175	497	149
Comigliano	65	43	129	781	162	113	57	2.230	716	232
Sampierdarena	83	63	154	976	694	323	157	844	7.681	1.273
San Teodoro	32	17	47	350	159	105	49	249	1.119	2.622
Oregina-Lagaccio	37	27	53	354	132	110	49	243	636	1.050
Prè-Molo-Maddalena	31	22	28	197	100	63	39	125	315	332
Castelletto	47	21	37	277	87	98	41	147	558	409
Portoria	20	10	14	100	33	30	16	45	153	127
Foce	14	13	13	136	48	48	13	82	229	166
San Fruttuoso	45	28	49	298	100	117	50	222	433	354
Marassi	45	37	69	369	135	175	61	288	526	472
Staglieno	21	13	24	166	57	85	49	170	295	224
Molassana	26	20	37	181	69	96	40	212	280	262
Struppa	11	4	13	59	35	27	6	54	91	115
Valle Sturla	7	7	22	86	44	56	15	88	170	128
San Martino	21	11	22	130	51	47	22	95	222	146
San Francesco d'Albaro	32	17	36	239	64	82	39	155	426	298
Sturla-Quarto	49	15	30	240	72	93	29	125	371	258
Nervi-Quinto-Sant'Ilario	19	9	17	135	44	46	20	81	199	140
Totale	5.188	3.828	6.269	20.472	9.327	5.558	3.059	9.250	20.880	10.730

Tavola 1.27 segue - Occupati e studenti per luogo di spostamento

ORIGINE	DESTINAZIONE									
	CIRCOSCRIZIONI									
	Oregina-Lagaccio	Prè-Molo-Maddalena	Castelletto	Portoria	Foce	San Fruttuoso	Marassi	Staglieno	Molassana	Struppa
Voltri	29	574	67	353	161	65	19	66	32	13
Prà	41	1.056	158	802	303	181	68	127	76	47
Pegli	48	1.426	245	1.097	457	142	51	95	61	43
Sestri	106	2.436	323	1.828	738	270	95	223	117	79
Rivarolo	83	1.766	230	1.248	582	283	82	221	113	64
Bolzaneto	22	660	106	458	205	101	41	85	34	22
Pontedecimo	19	443	66	331	147	62	20	74	18	7
Comigliano	28	698	92	532	248	83	54	71	47	18
Sampierdarena	113	2.470	436	1.923	827	274	111	212	138	69
San Teodoro	188	1.950	360	1.422	518	222	80	110	89	32
Oregina-Lagaccio	2.042	2.626	827	1.783	649	273	98	236	112	55
Prè-Molo-Maddalena	94	3.595	608	1.443	451	202	81	117	100	26
Castelletto	238	3.813	3.336	2.959	839	378	105	237	164	43
Portoria	17	1.048	345	2.469	454	159	53	57	50	26
Foce	26	1.059	250	1.555	1.949	270	108	104	91	35
San Fruttuoso	82	2.309	617	3.033	1.356	4.515	469	502	343	107
Marassi	128	2.709	922	3.351	1.439	1.872	3.693	955	541	161
Staglieno	68	1.366	553	1.627	626	678	545	1.991	732	147
Molassana	56	1.425	396	1.734	777	635	356	1.127	4.279	396
Struppa	12	450	248	605	251	205	122	327	757	1.032
Valle Sturla	21	789	188	1.004	515	272	88	209	117	79
San Martino	27	950	227	1.238	645	398	82	156	91	52
San Francesco d'Albaro	48	2.208	599	2.946	1.391	425	130	158	156	56
Sturla-Quarto	43	1.870	384	2.200	1.101	412	131	202	186	72
Nervi-Quinto-Sant'Ilario	20	996	236	1.149	572	193	65	138	93	40
Totale	3.599	40.692	11.819	39.090	17.201	12.570	6.747	7.800	8.537	2.721

Tavola 1.27 segue - Occupati e studenti per luogo di spostamento

ORIGINE	DESTINAZIONE									
	CIRCOSCRIZIONI					Totale spostamento interno	Altro Comune, stessa Provincia	Altro Comune, altra Provincia	Estero	Totale
	Valle Sturla	San Martino	San Francesco d'Albaro	Sturla-Quarto	Nervi-Quinto-Sant'Ilario					
Voltri	6	112	75	61	20	6.326	334	143	-	6.803
Prà	26	220	153	114	48	10.504	345	222	-	11.071
Pegli	24	280	305	157	39	12.945	250	216	-	13.411
Sestri	44	434	413	245	72	23.103	428	237	-	23.768
Rivarolo	35	302	328	185	57	16.220	430	148	-	16.798
Bolzaneto	9	129	123	80	30	6.741	316	56	-	7.113
Pontedecimo	11	76	73	58	20	4.921	468	60	-	5.449
Cornigliano	15	147	114	74	32	6.781	114	72	-	6.967
Sampierdarena	60	560	482	332	70	20.325	406	224	-	20.955
San Teodoro	40	369	294	179	59	10.661	135	86	-	10.882
Oregina-Lagaccio	65	432	354	236	77	12.556	190	108	-	12.854
Prè-Molo-Maddalena	45	334	349	206	74	8.977	130	94	-	9.201
Castelletto	59	655	563	288	68	15.467	217	150	-	15.834
Portoria	28	266	273	108	22	5.923	96	51	-	6.070
Foce	57	435	644	261	79	7.685	98	69	-	7.852
San Fruttuoso	202	1.425	1.020	783	148	18.607	286	182	-	19.075
Marassi	202	1.086	899	667	177	20.979	276	136	-	21.391
Staglieno	90	473	441	293	81	10.815	157	80	-	11.052
Molassana	103	662	443	367	84	14.063	209	63	-	14.335
Struppa	62	204	161	122	36	5.009	99	26	-	5.134
Valle Sturla	1.481	989	487	910	203	7.975	124	51	-	8.150
San Martino	273	2.010	576	681	157	8.330	114	70	-	8.514
San Francesco d'Albaro	121	1.161	3.525	885	166	15.363	224	154	-	15.741
Sturla-Quarto	321	1.194	1.273	3.443	656	14.761	273	132	-	15.166
Nervi-Quinto-Sant'Ilario	173	556	517	1.116	2.335	8.909	261	95	-	9.265
Totale	3.552	14.511	13.885	11.851	4.810	293.946	5.980	2.925	-	302.851

CAPITOLO 2 - LE UNITÀ URBANISTICHE DI GENOVA

Tavola 2.1 - Popolazione, stranieri, famiglie e abitazioni per unità urbanistica

UNITÀ URBANISTICHE	POPOLAZIONE RESIDENTE				STRANIERI TEMPORANEAMENTE PRESENTI NON RESIDENTI IN ITALIA		Famiglie	Abitazioni occupate	Abitazioni non occupate	Altri tipi di alloggio	
	M	F	MF	Popolazione presente	Stranieri residenti	Totale					Di cui non clienti di albergo (a)
Crevari	757	804	1.561	1.558	3	-	-	684	649	138	33
Voltri	6.673	7.343	14.016	13.935	32	29	29	5.617	5.601	643	1
Cà Nuova	3.826	3.868	7.694	7.580	17	2	2	2.627	2.616	188	-
Palmaro	4.271	4.648	8.919	8.767	28	3	3	3.635	3.610	272	-
Prà	4.145	4.636	8.781	8.690	12	6	6	3.484	3.461	293	-
Castelluccio	2.999	3.313	6.312	6.239	18	5	5	2.465	2.457	212	1
Pegli	8.854	9.998	18.852	18.772	73	44	16	7.864	7.817	841	-
Multedo	2.214	2.461	4.675	4.647	17	17	17	1.902	1.890	263	-
Sestri	9.826	11.284	21.110	20.834	81	27	27	8.838	8.790	786	2
San Giovanni Battista	8.364	9.232	17.596	17.360	34	6	6	7.065	7.042	375	-
Calcinara	5.961	6.454	12.415	12.227	28	6	6	4.842	4.824	284	-
Borzoli ovest	1.198	1.232	2.430	2.397	5	-	-	919	910	114	-
Borzoli est	1.468	1.516	2.984	2.959	5	-	-	1.173	1.168	116	-
Certosa	6.552	7.373	13.925	13.769	76	1	1	5.843	5.782	486	-
Rivarolo	5.114	5.606	10.720	10.658	47	2	2	4.347	4.315	356	1
Teglia	2.562	2.683	5.245	5.234	21	3	3	2.101	2.091	152	-
Begato	2.661	2.752	5.413	5.413	19	1	1	1.939	1.921	408	-
Bolzaneto	7.369	8.369	15.738	15.600	45	3	3	6.368	6.306	669	20
Morego	591	554	1.145	1.217	1	-	-	429	428	67	-
San Quirico	1.623	1.759	3.382	3.319	3	-	-	1.360	1.350	230	-
Pontedecimo	4.616	5.111	9.727	9.739	21	14	14	4.041	4.030	397	-
Cornigliano	7.376	8.096	15.472	15.368	81	14	14	5.867	5.814	524	-
Campi	608	588	1.196	1.208	6	-	-	459	455	41	-
Campasso	4.485	4.865	9.350	9.234	50	3	3	3.919	3.883	390	1
San Gaetano	4.825	5.546	10.371	10.256	56	14	13	4.212	4.188	301	-
Sampierdarena	4.155	4.627	8.782	8.702	60	18	14	3.555	3.503	347	1
Belvedere	4.760	5.398	10.158	10.099	29	6	6	4.153	4.118	251	5
San Bartolomeo	4.751	5.585	10.336	10.188	31	25	25	4.288	4.262	397	-
Angeli	6.075	6.761	12.836	12.619	69	15	15	5.211	5.165	306	-
San Teodoro	5.748	6.440	12.188	12.000	51	12	11	4.819	4.784	286	-
Lagaccio	6.960	7.623	14.583	14.461	74	17	17	5.747	5.686	428	-
Oregina	7.165	7.960	15.125	14.894	40	3	3	6.120	6.087	345	-
Prè	3.542	3.273	6.815	8.171	692	900	860	3.143	2.700	762	9
Maddalena	2.796	2.791	5.587	5.924	352	319	295	2.790	2.536	546	28
Molo	5.173	4.875	10.048	10.809	776	487	485	4.952	4.402	1.426	44
San Nicola	4.705	5.737	10.442	10.255	71	16	16	3.994	3.942	308	-
Castelletto	6.301	7.638	13.939	13.683	125	8	8	5.569	5.481	503	-
Marin	3.723	4.522	8.245	8.179	79	11	11	3.288	3.197	362	6
San Vincenzo	2.660	3.249	5.909	6.220	39	55	3	2.578	2.528	483	2
Carignano	3.419	4.304	7.723	7.816	51	24	24	3.110	3.067	291	-
Foce	2.608	3.297	5.905	5.849	52	5	5	2.603	2.559	277	-
Brignole	5.192	6.527	11.719	11.814	158	19	7	5.095	4.958	578	18
Sant'Agata	4.839	5.786	10.625	10.675	63	14	14	4.513	4.470	481	3
San Fruttuoso	14.134	16.847	30.981	30.771	161	39	24	12.472	12.383	1.082	-
Quezzi	6.660	6.958	13.618	13.501	65	9	7	5.200	5.153	383	-
Fereggiario	4.868	5.680	10.548	10.390	79	9	9	4.308	4.265	307	-
Marassi	5.802	6.869	12.671	12.579	74	12	12	5.491	5.438	519	-
Forte Quezzi	5.323	5.767	11.090	10.942	45	9	9	4.312	4.275	273	1
Parenzo	8.143	9.174	17.317	17.213	151	12	12	7.185	7.107	528	11
San Pantaleo	3.351	3.725	7.076	7.042	37	4	4	3.014	2.980	281	-
Montesignano	7.761	8.381	16.142	16.027	79	12	12	6.304	6.266	492	-
Sant'Eusebio	1.561	1.625	3.186	3.157	65	1	1	1.139	1.117	120	18
Molassana	5.227	5.532	10.759	10.701	27	7	7	4.261	4.242	433	-
Doria	2.519	2.836	5.355	5.335	14	7	7	1.919	1.906	262	-
Prato	3.031	3.246	6.277	6.239	11	2	2	2.497	2.482	394	-
Bavari	529	614	1.143	1.132	4	2	2	458	456	82	-
San Desiderio	1.108	1.170	2.278	2.253	5	-	-	886	883	102	-
Apparizione	1.420	1.539	2.959	2.936	6	4	4	1.230	1.223	204	-
Borgo Ratti	5.196	5.964	11.160	11.035	54	6	6	4.736	4.677	389	-
Chiappeto	3.399	3.884	7.283	7.230	19	2	2	2.998	2.969	259	1
San Martino	5.004	5.932	10.936	10.893	57	23	23	4.584	4.552	433	1
Albaro	4.648	5.879	10.527	10.696	118	27	27	4.112	4.052	404	-
San Giuliano	4.328	5.399	9.727	9.595	109	16	16	4.012	3.948	334	1
Lido	2.980	3.682	6.662	6.593	47	19	11	2.810	2.755	315	4
Puggia	2.943	3.471	6.414	6.247	63	1	1	2.573	2.550	212	-
Sturia	4.503	5.163	9.666	9.525	55	11	11	4.003	3.948	351	-
Quarto	4.361	5.047	9.408	9.632	58	16	16	3.783	3.746	299	-
Quartara	2.991	3.435	6.426	6.288	59	3	3	2.580	2.556	255	-
Castagna	4.029	4.276	8.305	8.164	42	2	2	3.232	3.179	320	-
Quinto	4.275	5.027	9.302	9.175	64	13	13	3.815	3.771	390	3
Nervi	5.266	6.295	11.561	11.843	105	33	31	5.089	4.991	1.564	18
Totale	318.870	359.901	678.771	676.472	5.264	2.455	2.264	276.531	272.713	27.910	233

(a) In tale aggregato sono esclusi gli ospiti (clienti) di albergo presenti in Italia da meno di un mese

Tavola 2.2 - Indicatori relativi alla popolazione per unità urbanistica

UNITÀ URBANISTICHE	Rapporto di ma- scolinità	INDICI		POPOLAZIONE DI 65 ANNI E PIÙ		STRANIERI PER 1000 RESIDENTI	
		Vecchiaia	Dipendenza	% popolazione di 65 anni e più	% di donne fra la popolazione di 65 anni e più	Residenti	Temporaneamente presenti
Crevari	94,2	302,2	54,6	26,5	57,5	1,9	-
Voltri	90,9	198,0	45,0	20,6	61,1	2,3	2,1
Cà Nuova	98,9	101,1	28,1	11,0	59,1	2,2	0,3
Palmaro	91,9	216,1	42,7	20,5	57,6	3,1	0,3
Prà	89,4	177,9	41,2	18,7	60,5	1,4	0,7
Castelluccio	90,5	190,1	40,5	18,9	58,6	2,9	0,8
Pegli	88,6	262,4	46,2	22,9	60,4	3,9	2,3
Miltedo	90,0	236,8	44,7	21,7	60,8	3,6	3,6
Sestri	87,1	259,6	47,4	23,2	62,6	3,8	1,3
San Giovanni Battista	90,6	253,7	42,1	21,3	60,2	1,9	0,3
Calcinara	92,4	182,5	37,4	17,6	60,0	2,3	0,5
Borzoli ovest	97,2	138,0	18,4	31,6	56,2	2,1	-
Borzoli est	96,8	178,7	26,9	41,7	60,0	1,7	-
Certosa	88,9	225,9	44,4	21,3	62,9	5,5	0,1
Rivarolo	91,2	188,4	42,7	19,5	59,3	4,4	0,2
Teglia	95,5	186,9	41,3	19,0	60,3	4,0	0,6
Begato	96,7	73,8	34,1	10,8	59,1	3,5	0,2
Bolzaneto	88,1	189,9	44,1	20,1	63,6	2,9	0,2
Morego	106,7	215,5	43,5	20,7	59,1	0,9	-
San Quirico	92,3	226,8	43,5	21,1	60,1	0,9	-
Pontedecimo	90,3	231,6	47,8	22,6	61,4	2,2	1,4
Cornigliano	91,1	201,5	44,2	20,5	63,1	5,2	0,9
Campi	103,4	150,0	35,0	15,6	57,0	5,0	-
Campasso	92,2	209,7	45,2	21,1	60,0	5,3	0,3
San Gaetano	87,0	278,3	48,2	23,9	61,4	5,4	1,3
Sampierdarena	89,8	258,6	46,0	22,7	64,0	6,8	2,0
Belvedere	88,2	237,6	45,2	21,9	59,6	2,9	0,6
San Bartolomeo	85,1	258,7	42,6	21,5	61,4	3,0	2,4
Angeli	89,9	236,1	41,8	20,7	61,4	5,4	1,2
San Teodoro	89,3	195,0	39,5	18,7	62,9	4,2	1,0
Lagaccio	91,3	184,3	41,9	19,1	60,4	5,1	1,2
Oregina	90,0	234,6	41,7	20,6	60,1	2,6	0,2
Prè	108,2	188,1	37,8	17,9	62,3	101,5	132,1
Maddalena	100,2	196,3	43,1	20,0	62,1	63,0	57,1
Molo	106,1	198,9	39,8	19,0	62,3	77,2	48,5
San Nicola	82,0	247,4	50,9	24,0	65,0	6,8	1,5
Castelletto	82,5	224,9	50,4	23,2	64,7	9,0	0,6
Manin	82,3	215,0	52,8	23,6	65,4	9,6	1,3
San Vincenzo	81,9	445,1	60,4	30,7	64,3	6,6	9,3
Carignano	79,4	286,9	52,6	25,6	66,5	6,6	3,1
Foce	79,1	344,7	56,4	28,0	65,6	8,8	0,8
Brignole	79,5	334,0	55,6	27,5	65,6	13,5	1,6
Sant'Agata	83,6	296,7	48,7	24,5	62,8	5,9	1,3
San Fruttuoso	83,9	252,9	45,0	22,2	63,4	5,2	1,3
Quezzi	95,7	173,2	33,8	16,0	58,5	4,8	0,7
Fereggiano	85,7	237,8	42,7	21,1	62,0	7,5	0,9
Marassi	84,5	333,2	50,9	26,0	65,2	5,8	0,9
Forte Quezzi	92,3	176,5	37,6	17,4	57,5	4,1	0,8
Parenzo	88,8	196,1	39,6	18,8	61,7	8,7	0,7
San Pantaleo	90,0	222,5	40,4	19,8	61,3	5,2	0,6
Montesignano	92,6	153,9	33,7	15,3	61,0	4,9	0,7
Sant'Eusebio	96,1	60,1	34,5	9,6	62,2	20,4	0,3
Molassana	94,5	168,6	37,6	17,1	61,2	2,5	0,7
Doria	88,8	191,1	45,5	20,5	66,2	2,6	1,3
Prato	93,4	195,0	41,2	19,3	60,5	1,8	0,3
Bavari	86,2	180,8	44,3	19,8	59,3	3,5	1,7
San Desiderio	94,7	162,4	41,6	18,2	60,4	2,2	-
Apparizione	92,3	216,7	37,9	18,8	63,4	2,0	1,4
Borgo Ratti	87,1	241,4	40,7	20,4	62,4	4,8	0,5
Chiappeto	87,5	224,6	38,3	19,2	61,1	2,6	0,3
San Martino	84,4	290,1	48,2	24,2	62,5	5,2	2,1
Albaro	79,1	279,0	52,4	25,3	63,8	11,2	2,6
San Giuliano	80,2	285,6	53,5	25,8	64,5	11,2	1,6
Lido	80,9	281,2	53,1	25,6	64,1	7,1	2,9
Puggia	84,8	236,9	49,7	23,3	59,8	9,8	0,2
Sturla	87,2	315,9	49,2	25,0	63,4	5,7	1,1
Quarto	86,4	329,1	47,6	24,7	61,4	6,2	1,7
Quartara	87,1	260,9	45,5	22,6	60,8	9,2	0,5
Castagna	94,2	192,2	38,6	18,3	54,5	5,1	0,2
Quinto	85,0	254,6	43,9	21,9	64,0	6,9	1,4
Nervi	83,7	266,7	50,7	24,5	63,3	9,1	2,9
Totale	88,6	226,1	44,0	21,2	62,0	7,8	3,6

Tavola 2.3 - Popolazione residente per classe di età e unità urbanistica

UNITÀ URBANISTICHE	CLASSI DI ETÀ (anni)										Totale
	Meno di 5	5-9	10-14	15-24	25-34	35-44	45-54	55-64	65-74	75 e più	
Crevari	45	37	66	166	173	211	205	244	200	214	1.561
Voltri	482	514	605	1.825	1.844	1.870	1.956	2.029	1.614	1.277	14.016
Cà Nuova	214	278	465	1.635	981	1.067	1.226	980	568	280	7.694
Palmaro	331	277	306	1.062	1.461	1.086	1.113	1.459	1.132	692	8.919
Prà	297	303	408	1.144	1.264	1.202	1.227	1.296	976	664	8.781
Castelluccio	200	207	267	877	883	848	966	872	677	515	6.312
Pegli	572	574	659	2.315	2.558	2.374	2.651	2.835	2.360	1.954	18.852
Multedo	134	161	172	541	688	654	636	673	583	433	4.675
Sestri	655	625	798	2.470	3.050	2.627	2.846	3.136	2.637	2.266	21.110
San Giovanni Battista	524	490	619	2.315	2.277	2.190	2.697	2.744	2.083	1.657	17.596
Calcinara	443	393	491	1.748	1.817	1.695	1.903	1.740	1.309	876	12.415
Borzoli ovest	79	91	103	377	351	352	428	311	207	131	2.430
Borzoli est	114	104	127	368	479	413	403	413	328	235	2.984
Certosa	464	447	528	1.741	2.123	1.736	1.865	2.053	1.602	1.366	13.925
Rivarolo	372	398	432	1.355	1.499	1.590	1.451	1.528	1.199	896	10.720
Teglia	195	171	221	721	836	624	787	692	535	463	5.245
Begato	234	285	341	843	771	968	780	607	342	242	5.413
Bolzaneto	542	556	696	2.185	2.202	1.976	2.214	2.211	1.704	1.452	15.738
Morego	37	39	43	158	210	131	130	160	127	110	1.145
San Quirico	86	117	143	499	455	413	450	507	381	331	3.382
Pontedecimo	340	294	395	1.187	1.352	1.262	1.269	1.432	1.188	1.008	9.727
Cornigliano	517	555	655	2.126	2.286	1.991	2.089	2.085	1.715	1.453	15.472
Campi	48	32	55	185	206	160	157	167	107	79	1.196
Campasso	323	325	390	1.132	1.416	1.240	1.191	1.362	1.147	824	9.350
San Gaetano	317	283	361	1.246	1.434	1.316	1.417	1.515	1.347	1.135	10.371
Sampierdarena	248	271	352	1.174	1.167	1.137	1.259	1.180	1.059	935	8.782
Belvedere	307	312	411	1.199	1.347	1.369	1.532	1.457	1.241	983	10.158
San Bartolomeo	276	286	378	1.240	1.469	1.302	1.509	1.649	1.241	986	10.336
Angeli	396	398	444	1.696	1.868	1.576	1.834	1.966	1.535	1.123	12.836
San Teodoro	417	376	489	1.654	1.676	1.672	1.900	1.723	1.282	999	12.188
Lagaccio	545	510	587	1.957	2.340	1.886	1.908	2.058	1.608	1.184	14.583
Oregina	486	435	533	2.002	2.216	1.866	2.198	2.269	1.851	1.269	15.125
Prè	222	205	274	913	1.193	1.096	881	810	653	568	6.815
Maddalena	198	188	222	639	910	938	699	678	592	523	5.587
Molo	361	319	338	1.199	1.753	1.670	1.261	1.242	1.108	797	10.048
San Nicola	323	364	420	1.251	1.324	1.404	1.454	1.393	1.180	1.329	10.442
Castelletto	494	517	537	1.721	1.803	1.874	1.885	1.874	1.628	1.606	13.939
Marin	310	336	342	986	1.051	1.141	1.126	1.009	970	974	8.245
San Vincenzo	136	150	167	627	682	692	793	846	850	966	5.909
Carignano	228	243	286	911	885	982	1.091	1.123	996	978	7.723
Foce	159	161	210	654	692	661	851	866	810	841	5.905
Brignole	314	328	424	1.320	1.433	1.479	1.568	1.630	1.608	1.615	11.719
Sant'Agata	294	324	338	1.245	1.432	1.306	1.525	1.559	1.327	1.275	10.625
San Fruttuoso	944	940	1.098	3.805	4.365	3.972	4.431	4.538	3.619	3.269	30.981
Quezzi	418	435	517	2.031	2.175	1.696	2.096	2.070	1.255	925	13.618
Feregliano	328	306	380	1.383	1.469	1.350	1.576	1.535	1.231	990	10.548
Marassi	356	346	368	1.420	1.741	1.479	1.728	1.944	1.728	1.561	12.671
Forte Quezzi	370	385	444	1.503	1.661	1.527	1.619	1.647	1.222	712	11.090
Parenzo	563	572	687	2.275	2.644	2.261	2.392	2.670	1.906	1.347	17.317
San Pantaleo	246	204	241	934	1.063	888	956	1.140	788	616	7.076
Montesignano	568	518	692	2.439	2.484	2.123	2.508	2.344	1.448	1.018	16.142
Sant'Eusebio	182	165	211	504	504	541	434	338	178	129	3.186
Molassana	369	368	472	1.426	1.654	1.516	1.541	1.568	992	853	10.759
Doria	197	194	239	669	820	728	700	709	495	604	5.355
Prato	218	218	245	835	944	794	876	936	690	521	6.277
Bavari	42	45	45	124	186	132	174	169	115	111	1.143
San Desiderio	91	84	111	306	315	347	294	316	232	182	2.278
Apparizione	96	94	98	395	418	357	471	473	292	265	2.959
Borgo Ratti	300	332	404	1.442	1.622	1.415	1.657	1.707	1.312	969	11.160
Chiappeto	248	191	238	973	1.089	932	1.129	1.088	783	612	7.283
San Martino	299	310	419	1.302	1.354	1.394	1.610	1.602	1.436	1.210	10.936
Albaro	306	312	423	1.340	1.220	1.233	1.520	1.509	1.268	1.396	10.527
San Giuliano	276	318	377	1.145	1.180	1.200	1.420	1.301	1.201	1.309	9.727
Lido	188	214	262	792	790	801	998	913	874	830	6.662
Puggia	217	218	249	789	802	806	918	918	817	680	6.414
Sturlia	266	256	326	1.190	1.446	1.107	1.273	1.382	1.299	1.121	9.666
Quarto	251	247	282	984	1.284	1.113	1.339	1.581	1.304	1.023	9.408
Quartara	180	191	243	833	890	703	1.012	921	825	628	6.426
Castagna	260	270	348	1.125	1.172	1.097	1.310	1.203	834	686	8.305
Quinto	260	262	365	1.201	1.177	1.238	1.387	1.373	1.076	963	9.302
Nervi	373	385	395	1.276	1.546	1.450	1.576	1.733	1.476	1.351	11.561
Totale	21.691	21.659	26.277	87.050	95.872	88.247	96.276	98.011	78.303	65.385	678.771

Tavola 2.4 - Popolazione residente per sesso, stato civile e unità urbanistica

UNITÀ URBANISTICHE	TOTALE						MASCHI					
	CONIUGATI					Vedovi	CONIUGATI					
	Celibi/Nubili	Totale	Di cui separati di fatto	Separati legalmente	Divorziati		Celibi	Totale	Di cui separati di fatto	Separati legalmente	Divorziati	Vedovi
Crevari	529	822	10	23	12	175	297	409	3	9	9	33
Voitri	4.885	7.444	60	149	113	1.425	2.629	3.716	31	70	48	210
Cà Nuova	3.322	3.552	50	169	95	556	1.877	1.776	28	51	33	89
Palmaro	2.875	4.975	35	120	92	857	1.564	2.484	18	48	38	137
Prà	3.161	4.521	48	128	98	873	1.669	2.245	19	49	44	138
Castelluccio	2.258	3.296	41	120	86	552	1.178	1.645	16	55	31	90
Pegli	6.331	10.049	90	288	199	1.985	3.351	5.008	37	117	95	283
Multedo	1.549	2.529	19	58	42	497	838	1.257	8	21	17	81
Sestri	7.071	11.044	81	314	247	2.434	3.728	5.513	32	132	92	361
San Giovanni Battista	5.719	9.633	81	231	182	1.831	3.149	4.787	33	97	67	264
Calcinara	4.080	7.012	45	168	109	1.046	2.210	3.505	17	75	35	136
Borzoli ovest	861	1.343	8	30	19	177	475	670	5	13	10	30
Borzoli est	1.031	1.593	9	34	29	297	600	792	5	18	17	41
Certosa	4.699	7.345	53	191	151	1.539	2.529	3.671	31	89	57	206
Rivarolo	3.612	5.824	34	145	101	1.038	1.953	2.909	15	52	39	161
Teglia	1.869	2.770	31	82	52	472	1.045	1.385	13	42	18	72
Begato	2.138	2.800	18	81	49	345	1.162	1.393	7	24	14	68
Bolzaneto	5.708	7.907	74	282	188	1.653	3.016	3.941	39	128	64	220
Morego	480	528	5	9	11	117	299	264	3	4	3	21
San Quirico	1.265	1.702	16	43	26	346	675	853	10	18	15	62
Pontedecimo	3.221	5.283	28	97	65	1.061	1.754	2.647	18	48	23	144
Cornigliano	5.665	7.765	87	214	173	1.655	3.116	3.848	32	100	81	231
Campi	452	614	11	11	18	101	269	309	5	5	9	16
Campasso	3.177	4.885	44	136	109	1.043	1.764	2.439	15	60	50	172
San Gaetano	3.520	5.414	37	134	113	1.190	1.860	2.703	17	55	38	169
Sampierdarena	3.357	4.146	56	166	121	992	1.850	2.068	33	66	41	130
Belvedere	3.318	5.538	28	171	110	1.021	1.742	2.748	6	74	46	150
San Bartolomeo	3.324	5.573	46	188	130	1.121	1.698	2.774	18	71	44	164
Angeli	4.439	6.693	55	201	158	1.345	2.420	3.330	18	93	64	168
San Teodoro	4.346	6.358	47	193	134	1.157	2.310	3.154	15	86	52	146
Lagaccio	5.397	7.399	73	258	169	1.360	2.910	3.686	24	109	65	190
Oregina	5.156	8.017	61	265	185	1.502	2.783	4.001	23	113	56	212
Prè	3.037	2.870	82	176	155	577	1.743	1.569	43	86	62	82
Maddalena	2.459	2.283	65	180	161	504	1.364	1.209	32	87	70	66
Molo	4.297	4.134	131	344	283	990	2.473	2.216	64	206	131	147
San Nicola	3.899	5.090	53	153	123	1.177	1.885	2.538	27	59	41	182
Castelletto	5.349	6.757	52	232	183	1.418	2.597	3.353	22	97	57	197
Manin	3.339	3.806	40	140	121	839	1.616	1.887	20	71	44	105
San Vincenzo	2.237	2.739	31	113	106	714	1.090	1.374	17	57	41	98
Carignano	3.031	3.646	45	118	121	807	1.435	1.813	17	52	34	85
Foce	2.064	2.871	27	95	86	789	1.024	1.421	12	45	30	88
Brignole	4.188	5.565	69	203	202	1.561	2.064	2.759	33	89	73	207
Sant'Agata	3.813	5.244	63	192	171	1.205	1.918	2.597	27	81	67	176
San Fruttuoso	11.094	15.679	138	526	388	3.294	5.491	7.808	64	229	135	471
Quezzi	4.957	7.138	51	231	169	1.123	2.740	3.558	23	102	74	186
Feregliano	3.687	5.525	43	174	137	1.025	1.872	2.746	19	61	50	139
Marassi	4.329	6.334	54	213	165	1.630	2.271	3.166	23	96	59	210
Forte Quezzi	3.867	5.972	46	198	121	932	2.065	2.976	16	87	46	149
Parenzo	6.073	8.956	98	306	242	1.740	3.247	4.456	39	109	95	236
San Pantaleo	2.472	3.616	27	136	87	765	1.352	1.797	9	57	36	109
Montesignano	5.816	8.495	79	232	170	1.429	3.174	4.239	41	82	61	205
Sant'Eusebio	1.295	1.600	12	56	42	193	700	799	8	28	11	23
Molassana	3.681	5.795	50	160	121	1.002	2.068	2.894	25	69	46	150
Doria	1.995	2.632	19	74	42	612	1.064	1.315	8	35	23	82
Prato	2.214	3.308	22	88	47	620	1.235	1.651	14	37	17	91
Bavari	383	620	2	8	9	123	192	306	-	5	6	20
San Desiderio	841	1.143	9	36	32	226	474	567	3	23	12	32
Apparizione	1.051	1.513	15	56	31	308	577	753	5	31	11	48
Borgo Ratti	3.808	5.825	56	230	178	1.119	2.001	2.911	31	84	61	139
Chiappeto	2.499	3.902	45	112	86	684	1.278	1.942	14	50	25	104
San Martino	3.781	5.555	50	204	166	1.230	1.886	2.769	20	93	56	200
Albaro	4.019	5.094	47	149	163	1.102	1.867	2.506	17	57	52	166
San Giuliano	3.539	4.772	49	183	137	1.096	1.715	2.358	24	67	45	143
Lido	2.421	3.258	48	116	104	763	1.179	1.618	23	49	38	96
Puggia	2.281	3.329	35	99	80	625	1.143	1.644	11	40	24	92
Sturla	3.483	4.674	48	192	174	1.143	1.902	2.317	16	75	71	138
Quarto	3.462	4.620	43	160	143	1.023	1.792	2.304	21	72	49	144
Quartara	2.335	3.297	31	109	90	595	1.201	1.629	12	51	24	86
Castagna	3.138	4.197	39	161	128	681	1.701	2.090	19	60	38	140
Quinto	3.323	4.746	43	175	149	909	1.648	2.359	17	82	58	128
Nervi	4.111	5.780	54	188	154	1.328	2.113	2.855	20	85	59	154
Totale	242.483	346.754	3.292	11.217	8.653	69.664	127.877	172.999	1.450	4.838	3.247	9.909

Tavola 2.5 - Popolazione residente in età da 6 anni in poi per grado di istruzione e unità urbanistica

UNITÀ URBANISTICHE	FORNITI DI TITOLO DI STUDIO					ALFABETI PRIVI DI TITOLO DI STUDIO		ANALFABETI		Totale
	Totale	Laurea	Diploma	Licenza media inferiore	Licenza elementare	Totale	Di cui in età da 65 anni in poi	Totale	Di cui in età da 65 anni in poi	
Crevari	1.374	33	254	419	668	130	73	6	2	1.510
Voltri	12.287	275	2.437	4.314	5.261	1.061	407	87	42	13.435
Cà Nuova	6.561	47	845	2.880	2.789	724	179	153	46	7.438
Palmaro	7.917	202	1.754	2.936	3.025	584	203	37	21	8.538
Prà	7.667	176	1.541	2.818	3.132	680	199	78	31	8.425
Castelluccio	5.684	398	1.715	1.930	1.641	383	101	19	8	6.086
Pegli	17.126	1.606	5.553	5.411	4.556	995	276	55	34	18.176
Multedo	4.184	153	1.074	1.448	1.509	313	108	17	7	4.514
Sestri	18.685	802	4.263	6.506	7.114	1.478	527	162	86	20.325
San Giovanni Battista	15.752	461	3.547	5.530	6.214	1.128	393	99	54	16.979
Calcinara	10.997	249	2.452	4.080	4.216	833	246	72	33	11.902
Borzoli ovest	2.132	14	445	826	847	196	60	12	7	2.340
Borzoli est	2.575	22	412	929	1.212	255	86	23	15	2.853
Certosa	12.174	305	2.431	4.559	4.879	1.051	357	145	70	13.370
Rivarolo	9.412	311	2.160	3.393	3.548	772	236	83	43	10.267
Teglia	4.557	64	714	1.705	2.074	406	133	52	32	5.015
Begato	4.613	81	886	1.890	1.756	483	93	41	17	5.137
Bolzaneto	13.517	285	2.391	4.875	5.966	1.355	443	225	101	15.097
Morego	968	7	159	338	464	111	47	17	10	1.096
San Quirico	2.960	42	368	1.055	1.495	259	74	56	25	3.275
Pontedecimo	8.622	214	1.688	2.985	3.735	643	199	72	37	9.337
Cornigliano	13.134	223	2.149	5.195	5.567	1.491	510	221	109	14.846
Campi	1.018	10	145	455	408	107	25	20	8	1.145
Campasso	8.132	178	1.537	3.132	3.285	738	230	86	51	8.956
San Gaetano	9.328	419	2.315	3.376	3.218	627	205	53	29	10.008
Sampierdarena	7.767	377	1.828	2.812	2.750	667	219	71	36	8.505
Belvedere	9.202	589	2.588	3.257	2.768	564	154	30	15	9.796
San Bartolomeo	9.305	326	2.266	3.279	3.434	665	245	38	24	10.008
Angeli	11.336	284	2.611	4.045	4.396	914	306	117	56	12.367
San Teodoro	10.967	557	3.061	3.864	3.485	680	197	58	32	11.705
Lagaccio	12.708	476	2.897	4.669	4.666	1.107	345	133	74	13.948
Oregina	13.547	481	3.613	4.831	4.622	923	328	95	49	14.565
Prè	5.726	525	1.376	1.992	1.833	650	144	178	27	6.554
Maddalena	4.734	532	1.196	1.547	1.459	494	128	129	34	5.357
Molo	8.366	560	1.753	2.958	3.095	940	267	319	58	9.625
San Nicola	9.203	1.393	3.310	2.616	1.884	838	397	24	12	10.065
Castelletto	12.560	2.490	4.565	3.446	2.059	775	172	32	16	13.367
Manin	7.408	1.646	2.614	1.941	1.207	439	81	22	10	7.869
San Vincenzo	5.440	1.120	1.784	1.521	1.015	303	118	11	5	5.754
Carignano	7.098	1.437	2.540	1.855	1.266	344	83	10	5	7.452
Foce	5.423	933	1.753	1.603	1.134	276	79	11	6	5.710
Brignole	10.679	1.267	3.304	3.292	2.816	621	215	40	14	11.340
Sant'Agata	9.662	732	2.804	3.121	3.005	563	193	38	15	10.263
San Fruttuoso	27.619	1.479	7.608	9.313	9.219	1.967	724	262	105	29.848
Quezzi	11.921	236	2.672	4.384	4.629	947	297	247	88	13.115
Fereggiano	9.487	323	2.469	3.406	3.289	610	203	64	25	10.161
Marassi	11.408	567	2.832	4.035	3.974	768	288	67	41	12.243
Forte Quezzi	9.832	379	2.768	3.564	3.121	716	194	97	60	10.645
Parenzo	15.296	375	3.352	5.541	6.028	1.234	374	114	55	16.644
San Pantaleo	6.307	178	1.390	2.323	2.416	428	153	51	20	6.786
Montesignano	14.249	199	2.964	5.424	5.662	1.085	313	156	66	15.490
Sant'Eusebio	2.665	46	589	1.096	934	279	37	32	9	2.976
Molassana	9.480	154	1.938	3.481	3.907	772	290	68	33	10.320
Doria	4.516	77	859	1.665	1.915	569	282	44	25	5.129
Prato	5.444	96	970	1.934	2.444	516	194	61	22	6.021
Bavari	986	21	209	310	446	100	39	6	4	1.092
San Desiderio	1.975	38	366	715	856	173	54	23	13	2.171
Apparizione	2.635	150	703	878	904	187	84	22	15	2.844
Borgo Ratti	10.104	495	2.689	3.444	3.476	642	237	51	23	10.797
Chiappetto	6.602	391	2.028	2.256	1.927	376	122	23	13	7.001
San Martino	9.922	1.031	3.246	3.084	2.561	614	228	48	33	10.584
Albaro	9.659	2.177	3.439	2.547	1.496	486	147	21	8	10.166
San Giuliano	8.894	1.865	3.245	2.328	1.456	472	103	19	5	9.385
Lido	6.131	1.309	2.242	1.622	958	286	69	11	1	6.428
Puggia	5.884	1.448	2.261	1.504	671	271	42	6	2	6.161
Sturla	8.854	898	2.786	2.877	2.293	470	172	29	16	9.353
Quarto	8.479	842	2.725	2.638	2.274	508	160	113	34	9.100
Quartara	5.932	1.005	2.331	1.644	952	274	55	12	6	6.218
Castagna	7.443	859	2.446	2.417	1.721	501	168	55	29	7.999
Quinto	8.567	908	2.893	2.670	2.096	417	105	18	8	9.002
Nervi	10.347	1.019	3.028	3.071	3.229	718	237	34	21	11.099
Totale	603.145	40.867	156.146	205.805	200.327	44.952	14.452	5.001	2.186	653.098

Tavola 2.6 - Indicatori relativi a popolazione e lavoro per unità urbanistica

UNITÀ URBANISTICHE	TASSO DI ATTIVITÀ			TASSO DI DISOCCUPAZIONE		
	M	F	MF	M	F	MF
Crevari	46,6	24,3	35,1	10,5	19,0	13,5
Voltri	50,1	26,4	37,7	10,6	21,0	14,4
Cà Nuova	57,1	28,3	42,6	25,4	42,0	31,0
Palmaro	50,3	28,2	38,8	12,3	20,0	15,2
Prà	51,6	27,8	39,0	13,0	23,2	16,8
Castelluccio	51,6	29,4	40,0	12,7	21,8	16,3
Pegli	50,3	27,7	38,3	9,2	14,8	11,3
Miltedo	53,0	29,3	40,6	8,8	16,6	11,8
Sestri	52,0	29,0	39,7	11,3	19,2	14,4
San Giovanni Battista	49,9	28,7	38,8	11,9	18,1	14,3
Calcinara	52,7	29,7	40,8	10,7	20,8	14,5
Borzoli ovest	54,1	30,9	42,3	8,5	20,2	12,8
Borzoli est	55,8	24,8	40,0	10,9	24,2	15,1
Certosa	51,6	25,4	37,8	11,5	21,4	15,0
Rivarolo	51,3	28,4	39,3	12,4	20,5	15,5
Teglia	54,5	25,5	39,6	13,1	27,7	17,9
Begato	55,5	30,3	42,7	16,0	30,1	21,1
Bolzaneto	51,9	25,4	37,8	14,4	26,8	18,8
Morego	55,8	21,3	39,1	9,1	27,1	13,8
San Quirico	51,6	25,4	38,0	15,4	30,7	20,7
Pontedecimo	51,0	24,2	36,9	8,9	20,0	12,7
Cornigliano	51,1	27,7	38,9	16,5	24,9	19,6
Campi	56,1	28,4	42,5	15,2	28,1	19,5
Campasso	51,5	25,8	38,1	13,5	24,4	17,3
San Gaetano	50,1	27,3	37,9	12,3	19,9	15,2
Sampierdarena	54,3	28,2	40,6	13,6	19,9	15,9
Belvedere	49,5	27,8	38,0	9,5	16,7	12,3
San Bartolomeo	50,6	29,1	39,0	11,0	18,1	13,9
Angeli	49,7	28,8	38,7	14,2	20,9	16,8
San Teodoro	49,3	29,8	39,0	11,9	18,9	14,7
Lagaccio	53,2	29,1	40,6	16,4	23,4	19,0
Oregina	51,7	28,7	39,6	13,6	20,1	16,1
Prè	60,9	33,1	47,5	28,8	22,5	26,7
Maddalena	57,7	33,0	45,4	20,7	19,1	20,1
Molo	59,3	33,3	46,7	26,1	21,3	24,4
San Nicola	50,5	28,8	38,6	8,5	12,4	10,1
Castelletto	51,7	29,5	39,6	7,6	14,1	10,3
Manin	53,3	28,4	39,6	7,5	13,3	9,7
San Vincenzo	54,0	28,3	39,9	5,9	10,0	7,5
Carignano	53,2	27,2	38,7	6,9	12,6	9,1
Foce	51,8	26,1	37,4	7,4	12,2	9,3
Brignole	51,9	28,7	39,0	10,0	14,2	11,7
Sant'Agata	52,6	30,1	40,3	11,3	15,2	12,9
San Fruttuoso	53,3	29,8	40,6	11,0	16,4	13,2
Quezzi	54,1	31,9	42,8	14,6	20,9	17,0
Fareggiano	53,2	30,7	41,1	11,8	18,3	14,4
Marassi	53,2	27,9	39,5	12,6	16,2	14,0
Forte Quezzi	53,8	31,9	42,4	13,0	19,4	15,5
Parenzo	54,4	31,0	42,0	13,6	20,4	16,2
San Pantaleo	52,8	29,1	40,3	9,7	22,1	14,4
Montesigiano	56,2	30,3	42,8	14,0	22,5	17,1
Sant'Eusebio	56,2	29,8	42,7	17,7	27,8	21,3
Molassana	55,3	28,8	41,6	9,8	20,4	13,6
Doria	53,6	27,9	40,0	12,3	22,7	16,1
Prato	52,5	27,1	39,4	12,4	21,4	15,6
Bavari	54,6	29,2	40,9	7,3	19,0	11,8
San Desiderio	51,0	28,2	39,3	14,7	20,9	17,0
Apparizione	52,7	30,5	41,1	11,6	14,9	12,9
Borgo Ratti	53,7	31,0	41,6	12,1	18,0	14,4
Chiappeto	54,0	32,7	42,6	10,3	15,0	12,2
San Martino	51,8	29,3	39,6	10,5	14,5	12,1
Albaro	51,9	26,4	37,6	6,8	11,4	8,6
San Giuliano	51,6	27,4	38,1	7,3	11,7	9,0
Lido	51,3	25,6	37,1	5,9	12,6	8,5
Puggia	51,4	26,8	38,1	6,7	13,1	9,1
Sturia	53,8	28,0	40,0	9,1	14,8	11,2
Quarto	49,4	28,1	38,0	9,1	14,3	11,1
Quartara	51,7	28,1	39,0	7,4	13,5	9,7
Castagna	51,3	31,4	41,0	9,4	13,9	11,2
Quinto	52,6	28,3	39,5	9,5	12,7	10,8
Nervi	50,9	27,0	37,9	8,5	14,4	10,8
Totale	52,5	28,7	39,9	12,1	18,7	14,6

Tavola 2.7 - Popolazione residente attiva e non attiva per unità urbanistica

UNITÀ URBANISTICHE	POPOLAZIONE ATTIVA				POPOLAZIONE NON ATTIVA					Totale generale
	IN CONDIZIONE PROFESSIONALE				Totale	Casalinghe	Studenti	Ritirati dal lavoro	Altri	
	Totale	Occupati	Disoccupati	In cerca di prima occupazione						
Crevari	548	474	39	35	1.013	290	94	441	188	1.561
Voltri	5.283	4.521	236	526	8.733	2.812	980	3.043	1.898	14.016
Cà Nuova	3.281	2.265	319	697	4.413	1.722	662	997	1.032	7.694
Palmaro	3.460	2.934	165	361	5.459	2.044	535	1.820	1.060	8.919
Prà	3.426	2.850	206	370	5.355	1.857	593	1.605	1.300	8.781
Castelluccio	2.522	2.112	147	263	3.790	1.369	540	1.113	768	6.312
Pegli	7.226	6.407	281	538	11.626	4.224	1.705	3.615	2.082	18.652
Miltedo	1.896	1.673	76	147	2.779	1.004	325	907	543	4.675
Sestri	8.383	7.177	443	763	12.727	4.577	1.418	4.179	2.553	21.110
San Giovanni Battista	6.829	5.852	291	686	10.767	3.751	1.265	3.741	2.010	17.596
Calcinara	5.060	4.324	239	497	7.355	2.654	962	2.206	1.533	12.415
Borzoli ovest	1.029	897	38	94	1.401	459	195	409	338	2.430
Borzoli est	1.195	1.015	70	110	1.789	719	158	509	403	2.984
Certosa	5.260	4.470	297	493	8.665	3.417	922	2.520	1.806	13.925
Rivarolo	4.211	3.560	249	402	6.509	2.404	749	1.921	1.435	10.720
Teglia	2.079	1.707	105	267	3.166	1.219	312	966	669	5.245
Begato	2.310	1.822	153	335	3.103	1.091	392	661	959	5.413
Bolzaneto	5.944	4.824	398	722	9.794	3.716	991	2.876	2.211	15.738
Morego	448	386	16	46	697	272	63	222	140	1.145
San Quirico	1.284	1.018	97	169	2.098	767	186	733	412	3.382
Pontedecimo	3.589	3.133	177	279	6.138	2.253	614	2.049	1.222	9.727
Cornigliano	6.015	4.834	419	762	9.457	3.359	966	2.926	2.206	15.472
Campi	508	409	31	68	688	234	56	226	172	1.196
Campasso	3.561	2.944	220	397	5.789	2.254	528	1.800	1.207	9.350
San Gaetano	3.929	3.331	222	376	6.442	2.391	739	2.084	1.228	10.371
Sampierdarena	3.563	2.995	219	349	5.219	1.872	632	1.613	1.102	8.782
Belvedere	3.857	3.382	142	333	6.301	2.250	838	1.950	1.263	10.158
San Bartolomeo	4.030	3.471	182	377	6.306	2.372	748	2.074	1.112	10.336
Angeli	4.965	4.130	290	545	7.871	3.013	884	2.409	1.565	12.836
San Teodoro	4.753	4.053	276	424	7.435	2.711	1.027	1.998	1.699	12.188
Lagaaccio	5.921	4.796	433	692	8.662	3.231	995	2.444	1.992	14.583
Oregina	5.988	5.025	326	637	9.137	3.422	1.150	2.728	1.837	15.125
Prè	3.239	2.374	327	538	3.576	1.102	419	959	1.096	6.815
Maddalena	2.534	2.024	191	319	3.053	901	369	951	832	5.587
Molo	4.688	3.543	474	671	5.360	1.690	542	1.628	1.500	10.048
San Nicola	4.026	3.620	142	264	6.416	2.096	1.059	1.933	1.328	10.442
Castelletto	5.513	4.945	229	339	8.426	2.812	1.510	2.177	1.927	13.939
Manin	3.269	2.951	82	236	4.976	1.666	882	1.087	1.341	8.245
San Vincenzo	2.355	2.178	57	120	3.554	1.256	532	1.074	692	5.909
Carignano	2.990	2.718	85	187	4.733	1.659	809	1.277	988	7.723
Foce	2.211	2.006	73	132	3.694	1.421	556	1.053	664	5.905
Brignole	4.568	4.032	213	323	7.151	2.574	977	2.103	1.497	11.719
San'Agata	4.286	3.734	192	360	6.339	2.262	824	2.157	1.096	10.625
San Fruttuoso	12.563	10.905	625	1.033	18.418	6.065	2.390	5.779	4.184	30.981
Quezzi	5.829	4.839	345	645	7.789	2.805	975	2.252	1.757	13.618
Ferreggiano	4.337	3.713	264	360	6.211	2.307	771	1.693	1.440	10.548
Marassi	5.001	4.301	271	429	7.670	2.836	803	2.591	1.440	12.671
Forte Quezzi	4.707	3.977	292	438	6.383	2.240	867	1.876	1.400	11.090
Parenzo	7.268	6.088	476	704	10.049	3.666	1.128	3.089	2.166	17.317
San Pantaleo	2.855	2.444	183	228	4.221	1.574	487	1.316	844	7.076
Montesignano	6.906	5.722	421	763	9.236	3.520	1.167	2.285	2.264	16.142
San'Eusebio	1.362	1.072	104	186	1.824	627	248	371	578	3.186
Molassana	4.481	3.872	222	387	6.278	2.317	758	1.803	1.400	10.759
Doria	2.140	1.795	121	224	3.215	1.036	320	843	1.016	5.355
Prato	2.470	2.085	156	229	3.807	1.476	419	1.096	816	6.277
Bavari	468	413	31	24	675	248	52	217	158	1.143
San Desiderio	895	743	73	79	1.383	443	182	399	359	2.278
Apparizione	1.217	1.060	67	90	1.742	548	269	553	372	2.959
Borgo Ratti	4.639	3.969	244	426	6.521	2.223	875	1.793	1.630	11.160
Chiappeto	3.105	2.726	163	216	4.178	1.387	636	1.330	825	7.283
San Martino	4.334	3.808	201	325	6.602	2.217	982	2.084	1.319	10.936
Albaro	3.963	3.623	99	241	6.564	2.173	1.218	1.704	1.469	10.527
San Giuliano	3.710	3.375	121	214	6.017	2.174	1.076	1.574	1.193	9.727
Lido	2.470	2.261	66	143	4.192	1.558	749	985	900	6.662
Puggia	2.441	2.218	72	151	3.973	1.396	748	981	848	6.414
Sturia	3.870	3.436	164	270	5.796	2.110	791	1.794	1.101	9.666
Quarto	3.572	3.174	142	256	5.836	1.892	708	1.705	1.531	9.408
Quartara	2.509	2.265	95	149	3.917	1.384	716	1.029	788	6.426
Castagna	3.409	3.028	118	263	4.896	1.495	848	1.440	1.113	8.305
Quinto	3.670	3.275	98	297	5.632	2.006	914	1.628	1.084	9.302
Nervi	4.379	3.907	183	289	7.182	2.577	906	2.229	1.470	11.561
Totale	270.602	231.010	14.284	25.308	408.169	145.469	52.706	121.623	88.371	678.771

Tavola 2.8 - Popolazione residente attiva in condizione professionale per attività economica e unità urbanistica

UNITÀ URBANISTICHE	Agricoltura e pesca	Estrazione di minerali	Attività manfatturiere	Produzione e distribuzione di energia	Costruzioni	Commercio, ripa- razione auto- veicoli e beni di consumo	Alberghi e ristoranti	Trasporti, magaz- zini e com- unicazioni
Crevari	26	1	138	5	33	88	11	48
Voltri	76	7	1.227	58	352	794	164	520
Cà Nuova	26	7	577	16	366	320	136	279
Palmaro	50	2	746	36	208	553	130	321
Prà	67	5	773	37	192	524	127	289
Castelluccio	24	2	514	27	130	395	60	235
Pegli	33	13	1.430	45	330	1.219	183	646
Multedo	27	9	428	19	97	296	53	196
Sestri	20	19	1.849	56	579	1.446	273	685
San Giovanni Battista	25	15	1.662	47	369	1.126	153	680
Calcinara	20	2	1.374	41	290	739	156	513
Borzoli ovest	25	4	243	7	101	145	42	125
Borzoli est	20	2	287	12	107	196	32	146
Certosa	16	7	1.079	48	431	755	158	646
Rivarolo	19	3	824	26	306	651	117	501
Teglia	6	2	470	12	199	325	76	231
Begato	9	-	442	30	180	289	67	310
Bozsaneto	19	4	1.226	38	550	978	192	622
Morego	11	-	72	9	49	49	13	19
San Quirico	9	1	297	8	135	189	55	128
Pontedecimo	14	5	878	40	268	607	78	424
Cornigliano	34	8	1.369	34	523	859	261	553
Campi	5	-	93	5	46	46	20	49
Campasso	12	6	642	16	266	523	134	456
San Gaetano	5	4	731	27	206	598	120	438
Sampierdarena	6	3	545	27	241	523	163	352
Belvedere	3	3	638	20	156	623	116	441
San Bartolomeo	9	3	680	22	187	674	131	528
Angeli	12	5	716	39	289	799	190	681
San Teodoro	7	3	644	29	196	712	154	695
Lagaccio	15	4	813	22	348	795	283	808
Oregina	11	5	821	50	294	829	204	856
Prè	16	5	300	10	265	414	218	199
Maddalena	9	2	269	10	178	364	143	174
Molo	22	8	596	8	369	627	280	343
San Nicola	9	6	561	23	133	575	77	372
Castelletto	13	4	688	32	146	815	103	423
Manin	9	1	385	11	86	403	71	229
San Vincenzo	6	3	215	10	61	343	78	134
Carignano	6	-	336	15	68	480	57	215
Foce	8	1	280	5	62	395	69	162
Brignole	6	1	609	28	167	813	158	393
San'Agata	7	2	565	40	198	692	152	403
San Fruttuoso	30	11	1.733	103	644	2.105	368	1.288
Quezzi	18	2	762	41	454	947	224	634
Fereggiano	15	7	597	41	258	773	136	467
Marassi	7	1	648	36	257	890	170	523
Forse Quezzi	13	1	689	41	236	833	137	530
Parenzo	14	7	1.064	71	485	1.217	261	796
San Pantaleo	5	4	434	34	193	472	96	298
Montesignano	23	1	1.073	71	492	1.144	238	777
San'Eusebio	3	-	187	18	93	193	43	126
Molassana	13	4	774	76	321	804	117	490
Doria	3	1	342	23	173	343	69	197
Prato	15	3	385	54	240	400	69	299
Bavari	7	-	57	5	49	85	24	50
San Desiderio	6	-	123	5	89	137	28	87
Apperziona	9	2	140	14	83	180	23	134
Borgo Ratti	15	4	657	26	284	775	127	443
Chiappeto	7	1	454	25	146	494	75	270
San Martino	5	3	590	34	173	641	132	333
Albero	7	1	483	17	129	637	65	259
San Giuliano	7	3	498	19	82	617	71	250
Lido	9	7	318	11	59	424	60	182
Puggia	2	4	335	9	69	379	34	148
Sturla	8	1	439	20	152	538	115	333
Quarto	15	-	521	20	145	614	82	320
Quartara	13	-	337	11	75	470	45	187
Castagna	18	5	447	21	138	626	69	271
Quinto	14	1	511	31	134	648	92	378
Nervi	85	2	625	26	213	719	188	384
Totale	1.158	263	44.255	2.003	15.623	42.691	8.616	26.922

Tavola 2.8 segue - Popolazione residente attiva in condizione professionale per attività economica e unità urbanistica

UNITÀ URBANISTICHE	Intermedia- zione moneta- ria e finan- ziaria	Affari immobi- liari, noleg- gio, informa- tica, ricerca e altro	P. A. e Difesa, Assicura- zione sociale obbligatoria	Istruzione	Sanità e altri servizi sociali	Altri servizi pubblici, sociali e personali	Servizi dome- stici presso famiglie e convivenze	Organizzazioni ed organismi extraterrito- riali	Totale
Crevari	11	25	39	29	31	24	4	-	513
Voltri	99	240	496	247	257	199	21	-	4.757
Cà Nuova	24	168	293	113	111	112	36	-	2.584
Palmaro	94	185	298	163	178	114	21	-	3.099
Prà	79	190	327	131	147	154	13	1	3.056
Castelluccio	95	177	203	189	126	74	8	-	2.259
Pegli	304	599	657	586	377	237	27	2	6.688
Multedo	48	139	178	101	94	59	5	-	1.749
Sestri	241	538	632	514	389	324	52	3	7.620
San Giovanni Battista	161	375	511	381	361	242	35	-	6.143
Calcinara	114	309	400	210	193	176	26	-	4.563
Borzoli ovest	16	46	73	34	33	40	1	-	935
Borzoli est	19	52	79	33	45	48	7	-	1.085
Certosa	148	343	392	256	262	192	34	-	4.767
Rivarolo	128	258	337	256	237	125	20	1	3.809
Teglia	26	122	124	53	88	61	16	1	1.812
Begato	39	136	194	96	93	70	20	-	1.975
Bolzaneto	114	307	365	306	252	198	51	-	5.222
Morego	4	22	107	15	10	20	2	-	402
San Quirico	18	60	73	38	47	45	12	-	1.115
Pontedecimo	87	158	291	152	162	131	14	1	3.310
Cornigliano	73	400	359	254	263	220	43	-	5.253
Campi	7	34	75	13	25	15	7	-	440
Campasso	91	246	286	153	173	139	21	-	3.164
San Gaetano	142	295	313	273	231	151	17	2	3.553
Sampierdarena	114	244	397	203	225	133	38	-	3.214
Belvedere	184	283	356	303	261	113	22	2	3.524
San Bartolomeo	136	247	373	199	292	151	21	-	3.653
Angeli	176	339	421	301	221	187	43	1	4.420
San Teodoro	231	390	461	351	242	178	34	2	4.329
Lagaccio	196	448	593	335	278	226	64	1	5.229
Oregina	272	456	641	345	305	226	35	1	5.351
Prè	72	234	330	257	164	125	91	1	2.701
Maddalena	86	263	181	197	116	131	91	1	2.215
Molo	113	396	365	259	243	249	136	3	4.017
San Nicola	308	445	353	459	274	137	26	4	3.762
Castelletto	416	763	459	642	387	206	72	5	5.174
Manin	251	487	261	403	254	129	52	1	3.033
San Vincenzo	159	362	259	255	177	82	91	-	2.235
Carignano	222	420	267	282	257	114	64	-	2.803
Foce	137	265	176	198	176	103	42	-	2.079
Brignole	257	450	412	410	303	186	50	2	4.245
Sant'Agata	257	377	383	307	321	167	51	4	3.926
San Fruttuoso	597	954	1.194	813	1.081	490	116	3	11.530
Quezzi	185	426	550	256	416	219	50	-	5.184
Feregglano	194	316	417	246	310	170	30	-	3.977
Marassi	239	359	561	338	299	184	60	-	4.572
Forte Quezzi	192	393	483	275	251	165	30	-	4.269
Parenzo	252	497	687	346	451	298	117	1	6.564
San Pantaleo	123	204	279	127	190	126	42	-	2.627
Montesignano	180	416	652	261	445	299	69	2	6.143
Sant'Eusebio	29	82	222	52	64	51	13	-	1.176
Molassana	136	233	437	188	278	191	30	2	4.094
Doria	63	124	197	89	172	97	23	-	1.916
Prato	65	110	177	88	193	118	25	-	2.241
Bavari	13	30	41	25	38	14	6	-	444
San Desiderio	23	58	78	38	93	40	11	-	816
Apparizione	49	84	121	83	153	44	8	-	1.127
Borgo Ratti	211	328	393	264	449	175	62	-	4.213
Chiappeto	169	248	285	224	348	115	27	1	2.889
San Martino	262	374	410	382	478	155	35	2	4.009
Albaro	270	526	260	478	407	124	56	3	3.722
San Giuliano	276	459	258	460	309	124	61	2	3.496
Lido	213	336	144	239	197	89	39	-	2.327
Puggia	196	351	164	291	225	67	14	2	2.290
Sturla	212	337	697	299	291	129	29	-	3.600
Quarto	174	304	318	274	376	130	19	4	3.316
Quartara	170	314	204	234	187	89	24	-	2.360
Castagna	214	294	283	295	303	135	23	4	3.146
Quinto	241	293	278	283	320	122	25	2	3.373
Nervi	239	398	322	303	353	179	53	1	4.090
Totale	10.956	21.141	23.902	17.553	17.358	10.152	2.633	68	245.294

Tavola 2.9 - Popolazione attiva in condizione professionale per posizione nella professione e unità urbanistica

UNITÀ URBANISTICHE	IMPRENDITORI E LIBERI PROFESSIONISTI		LAVORATORI IN PRO-PRIO E COADIUVANTI		SOCII DI COOPERATIVE		DIRIGENTI		DIRETTIVI, QUADRI E IMPIEGATI		ALTRI LAVORATORI DIPENDENTI	
	MF	M	MF	M	MF	M	MF	M	MF	M	MF	M
	Crevari	26	20	109	61	1	1	7	6	141	74	229
Voltri	192	126	720	447	35	28	40	35	1.471	771	2.299	1.710
Cà Nuova	54	36	299	207	24	21	5	4	467	267	1.735	1.309
Palmaro	100	75	512	314	23	20	20	15	1.094	573	1.350	974
Prà	101	66	501	309	24	19	19	16	968	499	1.443	1.056
Castelluccio	179	132	387	239	14	11	51	45	977	526	651	479
Pegli	613	474	1.092	672	41	31	233	207	3.084	1.649	1.625	1.158
Multedo	86	67	285	183	16	13	29	22	691	353	642	470
Sestri	388	293	1.243	753	59	43	101	83	2.769	1.459	3.060	2.138
San Giovanni Battista	281	199	904	605	56	32	75	61	2.306	1.176	2.521	1.760
Calcinara	144	110	614	387	38	28	29	23	1.651	872	2.087	1.511
Borzoli ovest	28	20	171	107	9	6	9	6	270	148	448	323
Borzoli est	31	22	172	126	11	10	11	8	269	137	591	462
Certosa	161	121	753	497	39	29	39	32	1.556	849	2.219	1.634
Rivarolo	142	106	523	322	34	25	40	33	1.449	760	1.621	1.178
Teglia	64	47	258	168	13	7	13	11	409	217	1.055	827
Begato	53	36	236	159	13	12	12	10	614	315	1.047	792
Bolzaneto	203	146	800	503	45	33	40	37	1.512	763	2.622	2.022
Morego	9	8	63	46	1	-	2	1	50	23	277	233
San Quirico	32	24	187	117	3	2	13	10	214	111	666	503
Pontedecimo	162	125	517	333	21	14	42	35	1.046	576	1.521	1.149
Cornigliano	161	111	790	499	45	33	24	18	1.288	656	2.945	2.099
Campi	8	5	37	21	6	6	3	2	89	48	297	226
Campasso	96	69	424	286	31	24	17	12	1.040	550	1.556	1.180
San Gaetano	184	143	527	334	28	18	48	38	1.454	763	1.312	936
Sampierdarena	185	127	564	358	44	27	55	41	1.050	524	1.316	998
Belvedere	257	199	581	359	27	23	82	73	1.596	850	981	684
San Bartolomeo	187	137	594	373	26	21	31	25	1.440	720	1.375	955
Angeli	179	128	661	435	62	52	39	33	1.636	828	1.843	1.278
San Teodoro	246	192	606	384	45	39	80	67	1.921	942	1.431	1.012
Lagaccio	205	151	741	491	71	58	69	55	1.862	933	2.281	1.668
Oregina	238	174	717	476	47	40	67	53	2.277	1.211	2.005	1.417
Prè	212	163	446	298	18	15	85	69	810	403	1.130	841
Maddalena	254	185	388	246	28	21	96	71	656	328	793	556
Molo	298	218	740	487	41	27	95	75	1.080	530	1.763	1.254
San Nicola	427	308	529	321	30	23	208	179	1.920	978	648	431
Castelletto	893	687	674	423	36	23	413	338	2.380	1.153	778	487
Manin	565	449	427	259	14	10	242	204	1.395	713	390	248
San Vincenzo	462	353	348	207	13	9	165	132	820	384	427	297
Carignano	535	405	463	281	18	13	247	200	1.158	589	382	244
Foce	337	258	398	252	9	6	142	116	864	445	329	215
Brignole	464	333	781	481	22	18	163	141	1.933	991	882	575
San'Agata	273	200	714	451	34	25	128	107	1.607	807	1.170	770
San Fruttuoso	620	442	1.914	1.274	87	61	200	164	4.692	2.372	4.017	2.733
Quezzi	185	141	889	602	44	36	35	28	1.704	840	2.327	1.633
Fereggiato	186	127	652	430	39	33	45	40	1.641	838	1.414	956
Marassi	249	191	789	513	39	32	63	49	1.828	944	1.604	1.140
Forte Quezzi	232	173	708	482	35	30	69	62	1.736	850	1.489	1.051
Parenzo	250	174	1.014	655	64	53	51	40	2.198	1.088	2.987	2.063
San Pantaleo	99	71	415	288	28	21	26	22	878	451	1.181	831
Montesignano	211	159	951	656	62	52	32	25	1.837	928	3.050	2.179
San'Eusebio	35	24	174	113	7	6	9	8	384	197	567	435
Molassana	169	126	651	449	49	39	28	23	1.229	638	1.968	1.436
Doria	70	50	309	201	14	11	14	14	505	259	1.004	721
Prato	81	59	364	230	25	18	22	16	595	301	1.154	865
Bavari	24	18	74	43	3	1	3	3	125	61	215	157
San Desiderio	31	23	151	99	3	3	12	11	254	122	365	274
Apparizione	77	63	191	126	8	6	28	21	437	217	386	269
Borgo Ratti	246	165	685	449	24	19	86	74	1.612	822	1.560	1.056
Chiappeto	153	114	469	311	18	12	60	54	1.258	627	931	612
San Martino	354	269	657	425	22	16	151	125	1.836	951	989	642
Albaro	742	572	560	359	14	10	376	326	1.560	775	470	257
San Giuliano	664	515	550	319	16	11	294	254	1.550	779	422	254
Lido	493	379	381	231	11	9	224	199	994	512	224	144
Puggia	544	428	304	182	10	5	229	204	1.001	499	202	116
Sturìa	370	274	515	330	21	13	147	125	1.478	764	1.069	787
Quarto	364	273	536	350	20	14	123	106	1.431	751	842	542
Quartara	399	314	416	263	15	7	208	178	973	489	349	224
Castagna	324	232	515	332	25	17	153	135	1.403	726	726	494
Quinto	403	317	576	377	28	22	155	131	1.521	777	690	472
Nervi	512	367	792	505	13	8	189	163	1.481	750	1.103	760
Totale	17.802	13.308	38.699	24.871	1.959	1.481	6.361	5.349	91.425	46.792	89.048	63.338

Tavola 2.10 - Indicatori relativi a bambini e ragazzi (meno di 14 anni) e giovani (14-29 anni) per unità urbanistica

UNITÀ URBANISTICHE	POPOLAZIONE DI MENO DI 30 ANNI		TASSO DI SCOLARITÀ			Tasso di disoccupazione dei giovani	Tasso di occupazione dei giovani
	% bambini e ragazzi	% di giovani	Scuola materna (3-5 anni)	Scuola dell'obbligo (6-13 anni)	Scuola media superiore o università (14-29 anni)		
Crevari	8,8	17,0	41,7	98,8	36,2	20,4	35,8
Voltri	10,4	20,9	75,0	99,2	32,9	20,1	38,6
Cà Nuova	10,9	29,6	76,4	98,6	28,1	34,6	28,4
Palmaro	9,5	21,4	76,7	99,4	28,4	21,4	43,4
Prà	10,5	21,7	74,1	99,5	32,1	22,6	38,2
Castelluccio	9,9	22,1	74,5	99,3	39,2	20,5	34,1
Pegli	8,7	20,3	60,4	98,6	45,4	15,4	34,9
Multedo	9,2	20,0	70,4	97,0	35,1	17,0	42,2
Sestri	8,9	20,3	62,0	98,6	33,3	20,9	39,4
San Giovanni Battista	8,4	20,9	63,1	99,1	34,6	21,0	38,8
Calcinara	9,6	22,8	73,2	99,4	34,2	20,6	39,3
Borzoli ovest	10,1	24,4	67,6	96,1	32,1	18,1	40,4
Borzoli est	10,6	21,8	67,8	97,8	24,5	21,2	44,9
Certosa	9,4	21,4	55,0	96,6	31,0	20,0	41,0
Rivarolo	10,4	20,7	71,7	97,6	33,6	21,3	37,6
Teglia	10,2	23,4	77,0	99,0	25,2	23,0	43,3
Begato	14,6	23,4	57,8	98,4	29,9	29,1	32,1
Bolzaneto	10,6	22,4	68,2	99,0	27,7	22,7	38,3
Morego	9,6	26,3	83,3	100,0	20,9	16,9	54,5
San Quirico	9,3	22,7	60,0	95,7	24,3	26,9	39,1
Pontedecimo	9,7	20,7	67,7	98,0	31,2	16,9	43,0
Cornigliano	10,2	22,8	71,3	98,9	27,5	24,6	38,4
Campi	10,4	27,0	81,8	98,6	19,5	24,1	49,5
Campasso	10,1	21,1	58,6	97,1	26,9	22,9	41,5
San Gaetano	8,6	20,0	59,2	97,5	36,1	21,0	35,4
Sampierdarena	8,8	21,8	62,4	98,0	33,0	21,5	38,8
Belvedere	9,2	19,9	71,3	96,2	42,2	17,9	33,6
San Bartolomeo	8,3	20,2	61,6	98,1	36,0	19,6	38,3
Angeli	8,8	22,0	74,1	97,9	31,6	22,4	38,8
San Teodoro	9,6	21,6	75,0	97,4	39,7	19,2	34,3
Lagaccio	10,4	22,8	67,7	96,8	29,8	24,6	37,5
Oregina	8,8	22,0	77,3	98,7	34,5	21,6	37,4
Prè	9,5	23,2	55,8	95,1	26,4	29,0	36,3
Maddalena	10,2	19,7	79,1	97,3	33,1	25,1	34,6
Molo	9,5	20,9	62,5	94,0	25,7	28,7	37,2
San Nicola	9,7	19,7	69,3	99,1	51,3	14,0	30,3
Castelletto	10,3	19,8	75,1	99,2	55,6	14,0	26,2
Manin	11,0	19,5	73,3	99,1	55,1	13,8	27,0
San Vincenzo	6,9	17,7	72,4	97,2	51,1	11,7	34,2
Carignano	8,9	19,0	70,0	99,0	54,3	13,3	27,8
Foce	8,1	18,4	75,2	98,6	53,0	12,9	30,4
Brignole	8,2	18,4	68,1	96,4	44,7	17,0	33,3
Sant'Agata	8,3	19,4	84,7	98,6	39,8	19,1	36,1
San Fruttuoso	8,8	20,8	77,5	99,1	37,2	18,4	39,4
Quezzi	9,2	24,6	68,5	97,4	29,3	22,8	40,6
Fereggiano	8,9	21,4	61,2	96,7	35,2	20,0	39,4
Marassi	7,8	19,1	70,0	99,3	33,6	19,4	41,5
Forte Quezzi	9,9	22,2	71,1	97,4	35,3	20,6	39,0
Parenzo	9,6	22,5	68,3	98,1	29,2	22,1	42,7
San Pantaleo	8,9	22,3	78,6	98,2	30,4	18,7	43,0
Montesignano	9,9	24,2	77,8	98,2	30,3	22,9	39,5
Sant'Eusebio	16,0	24,5	71,3	94,7	31,2	26,0	31,4
Molassana	10,2	22,1	71,6	98,8	32,3	19,4	42,2
Doria	10,7	20,9	67,2	98,0	27,8	24,0	39,7
Prato	9,9	22,5	60,3	98,9	29,6	20,3	42,2
Bavari	10,9	20,9	76,9	98,6	23,0	16,7	52,7
San Desiderio	11,2	21,5	76,9	95,9	35,7	20,4	34,5
Apparizione	8,7	21,2	82,7	100,0	42,6	18,0	33,7
Borgo Ratti	8,5	21,9	79,9	99,0	36,0	19,4	40,6
Chiappeto	8,5	22,0	64,5	98,2	40,1	17,1	38,8
San Martino	8,3	19,8	72,1	98,9	45,9	17,0	33,3
Albaro	9,1	19,9	67,0	97,8	58,0	11,4	26,8
San Giuliano	9,0	19,3	65,3	97,0	56,0	11,7	26,1
Lido	9,1	19,3	66,4	98,1	59,5	11,2	25,6
Puggia	9,9	19,7	69,6	98,2	59,3	11,6	24,6
Sturia	7,9	21,4	66,9	98,2	39,7	15,1	41,7
Quarto	7,5	18,7	73,5	96,7	40,8	15,6	39,9
Quartara	8,7	21,6	75,3	98,9	52,9	12,8	30,9
Castagna	9,5	22,2	74,1	98,6	46,4	14,5	34,7
Quinto	8,6	21,0	57,9	98,2	48,1	15,4	32,8
Nervi	9,2	19,1	61,3	98,3	40,7	15,6	37,7
Totale	9,4	21,2	69,5	98,1	36,7	19,8	37,1

Tavola 2.11 - Indicatori relativi alle famiglie per unità urbanistica

UNITÀ URBANISTICHE	N. medio componenti per famiglia	% FAMIGLIE CON				Famiglie coabitanti per 1.000 famiglie
		1 componente	5 componenti e più	un nucleo senza membri isolati	un nucleo con membri isolati	
Crevari	2,3	31,9	2,9	56,1	7,2	4,4
Voltri	2,5	24,7	4,6	64,3	6,7	2,7
Cà Nuova	2,9	17,2	12,2	71,6	7,3	4,2
Palmaro	2,4	22,6	3,4	67,3	6,2	6,9
Prà	2,5	24,1	4,7	65,5	6,4	6,6
Castelluccio	2,6	21,7	5,4	67,5	6,6	2,8
Pegli	2,4	26,1	3,8	63,8	6,0	6,0
Miltedo	2,4	23,4	3,3	65,0	6,8	6,3
Sestri	2,4	27,0	3,8	61,4	7,2	5,2
San Giovanni Battista	2,5	22,3	4,1	66,6	7,5	3,3
Calcinara	2,6	19,3	4,3	71,3	6,0	3,7
Borzoli ovest	2,6	19,3	5,0	69,9	6,6	9,8
Borzoli est	2,5	21,7	5,5	65,3	8,1	4,3
Certosa	2,4	26,6	3,1	63,8	5,8	10,4
Rivarolo	2,5	22,6	4,0	66,8	6,1	7,1
Teglia	2,5	25,0	4,8	64,5	6,1	4,8
Begato	2,8	18,1	6,8	72,5	6,4	8,8
Bolzaneto	2,5	25,2	4,8	63,8	6,5	6,8
Morego	2,5	24,9	7,2	59,2	10,0	-
San Quirico	2,5	25,5	5,7	62,6	6,7	8,1
Pontedecimo	2,4	25,5	3,9	65,1	5,6	2,7
Cornigliano	2,6	22,9	5,7	65,0	7,6	8,9
Campi	2,5	24,0	5,7	66,7	5,4	10,9
Campasso	2,4	26,0	3,7	62,9	6,6	8,7
San Gaetano	2,4	24,6	4,1	62,2	8,0	5,9
Sampierdarena	2,4	28,9	6,0	56,0	8,3	14,3
Belvedere	2,4	23,2	3,0	66,3	6,4	7,2
San Bartolomeo	2,4	24,8	3,0	63,8	7,0	6,1
Angeli	2,5	24,9	4,6	63,4	6,9	8,8
San Teodoro	2,5	23,9	4,8	64,6	7,0	7,3
Lagaccio	2,5	23,7	5,1	65,3	6,8	10,6
Oregina	2,5	23,2	4,1	65,9	6,6	5,4
Prè	2,1	45,5	5,5	43,1	5,2	130,4
Maddalena	2,0	48,5	4,1	41,6	5,2	80,6
Molo	2,0	48,0	4,0	41,4	5,2	102,6
San Nicola	2,5	24,9	5,3	63,8	6,8	13,0
Castelletto	2,5	27,1	5,5	60,9	6,7	15,8
Marin	2,4	29,6	6,2	58,2	6,9	25,9
San Vincenzo	2,2	36,8	3,3	52,4	5,9	18,6
Carignano	2,4	29,0	5,7	56,9	7,4	13,8
Foce	2,3	33,8	4,1	54,0	6,6	16,9
Brignole	2,3	32,8	4,5	53,3	7,8	23,4
Sant'Agata	2,3	29,1	4,0	57,5	7,9	8,9
San Fruttuoso	2,4	25,9	3,6	62,9	6,7	7,1
Quezzi	2,6	20,6	4,8	68,8	6,8	9,0
Fereggiانو	2,4	24,9	3,7	63,6	6,7	10,0
Marassi	2,3	31,1	3,1	57,5	6,1	9,7
Forte Quezzi	2,6	20,3	4,1	69,0	6,9	8,3
Parenzo	2,4	26,2	3,6	63,2	6,4	9,3
San Pantaleo	2,3	27,9	3,3	62,0	5,8	11,3
Montesignano	2,6	21,9	4,7	68,1	6,3	6,0
Sant'Eusebio	2,8	20,5	7,9	70,1	6,1	3,5
Molassana	2,5	21,9	4,1	67,5	6,6	4,5
Doria	2,6	23,8	5,1	66,2	6,2	6,8
Prato	2,5	23,9	5,2	64,2	7,3	5,2
Bavari	2,5	23,8	5,2	62,2	8,1	6,6
San Desiderio	2,6	24,3	5,6	62,4	8,5	2,3
Apparizione	2,4	28,2	4,2	61,1	6,3	5,7
Borgo Ratti	2,4	27,4	3,4	63,1	5,5	12,5
Chiappeto	2,4	24,8	3,8	64,0	7,1	9,7
San Martino	2,4	27,6	3,7	61,0	6,5	6,8
Albaro	2,5	26,8	5,3	62,3	6,4	14,6
San Giuliano	2,4	28,5	4,0	60,7	6,3	15,7
Lido	2,3	30,6	4,2	58,2	6,2	18,1
Puggia	2,5	23,5	4,9	66,1	6,4	8,9
Sturia	2,3	30,3	4,0	58,5	6,6	13,7
Quarto	2,3	27,9	3,4	61,2	6,2	9,8
Quartara	2,5	25,0	5,1	64,5	6,0	9,3
Castagna	2,5	24,4	4,5	65,9	6,0	16,1
Quinto	2,4	27,2	4,2	61,7	7,2	10,7
Nervi	2,3	33,7	4,0	55,5	5,9	15,9
Totale	2,4	26,5	4,4	62,4	6,6	12,9

Tavola 2.12 - Famiglie residenti e componenti per ampiezza della famiglia e unità urbanistica

UNITÀ URBANISTICHE	FAMIGLIE CON COMPONENTI									Totale
	1		2	3	4	5	6	7 O PIÙ		
	Totale	Di cui non in coabitazione						Famiglie	Componenti	
Crevari	218	216	199	154	94	15	5	-	-	685
Voltri	1.387	1.364	1.656	1.381	933	206	43	11	84	5.617
Cà Nuova	452	437	647	646	562	209	72	39	285	2.627
Palmaro	823	787	1.198	941	550	98	17	8	59	3.635
Prà	839	810	1.023	887	570	126	26	13	106	3.484
Castelluccio	535	527	753	629	414	109	19	6	50	2.465
Pegli	2.051	1.981	2.482	1.892	1.144	237	46	12	88	7.864
Multedo	445	429	582	536	276	49	11	3	21	1.902
Sestri	2.388	2.315	2.693	2.181	1.241	273	52	10	72	8.838
San Giovanni Battista	1.574	1.540	2.192	1.941	1.071	228	46	13	101	7.065
Calcinara	935	914	1.536	1.341	824	168	31	7	52	4.842
Borzoli ovest	177	169	240	296	160	37	7	2	14	919
Borzoli est	255	249	363	300	191	54	8	2	17	1.173
Certosa	1.554	1.477	1.773	1.473	864	146	24	9	67	5.843
Rivarolo	982	945	1.408	1.145	639	144	24	5	35	4.347
Teglia	525	512	592	535	349	87	10	3	21	2.101
Begato	350	331	443	582	431	102	24	6	51	1.938
Bolzaneto	1.602	1.552	1.903	1.553	1.003	238	58	12	93	6.369
Morego	107	107	142	78	70	28	1	2	16	428
San Quirico	347	338	408	320	209	63	7	7	51	1.361
Pontedecimo	1.031	1.022	1.296	990	568	129	22	5	39	4.041
Cornigliano	1.344	1.279	1.688	1.474	1.025	253	61	21	161	5.866
Campi	110	103	148	103	73	23	3	-	-	460
Campasso	1.019	967	1.221	1.003	531	118	20	6	43	3.918
San Gaetano	1.036	998	1.332	1.017	656	133	30	9	69	4.213
Sampierdarena	1.029	953	996	793	525	166	35	11	81	3.555
Belvedere	964	926	1.314	1.117	634	110	14	-	-	4.153
San Bartolomeo	1.065	1.025	1.364	1.128	604	102	20	5	35	4.288
Angeli	1.295	1.233	1.587	1.264	825	193	39	8	59	5.211
San Teodoro	1.151	1.105	1.374	1.242	822	174	48	8	63	4.819
Lagaccio	1.363	1.287	1.683	1.420	988	220	54	19	138	5.747
Oregina	1.422	1.375	1.921	1.560	967	207	34	9	69	6.120
Prà	1.429	927	726	467	346	121	37	16	127	3.142
Maddalena	1.354	1.049	655	396	269	74	37	4	31	2.789
Molo	2.379	1.757	1.134	780	464	142	34	21	165	4.954
San Nicola	995	931	1.176	936	677	175	29	6	44	3.994
Castelletto	1.508	1.392	1.557	1.293	904	240	55	12	86	5.569
Manin	972	862	868	731	514	160	36	7	50	3.288
San Vincenzo	949	876	778	459	307	69	12	4	29	2.578
Carignano	903	844	863	683	483	139	38	1	7	3.110
Foce	881	823	749	517	348	79	25	4	30	2.603
Brignole	1.671	1.491	1.453	1.073	668	175	42	13	97	5.095
Sant'Agata	1.312	1.256	1.366	1.005	649	146	28	7	50	4.513
San Fruttuoso	3.231	3.100	3.782	3.119	1.886	389	55	10	75	12.472
Quezzi	1.069	1.018	1.566	1.400	916	196	44	9	67	5.200
Fereggiano	1.071	1.015	1.340	1.088	649	133	19	8	60	4.308
Marassi	1.707	1.623	1.680	1.232	700	137	30	5	37	5.491
Forte Quezzi	875	827	1.279	1.186	797	149	23	3	22	4.312
Parenzo	1.886	1.795	2.157	1.779	1.103	215	32	13	96	7.185
San Pantaleo	840	801	933	720	421	75	24	1	7	3.014
Montesignano	1.378	1.330	1.805	1.733	1.093	226	47	22	163	6.304
Sant'Eusebio	234	231	241	320	254	64	17	9	67	1.139
Molassana	934	910	1.275	1.170	707	142	28	5	41	4.261
Doria	457	438	527	472	366	78	16	3	22	1.919
Prato	597	581	722	644	402	98	23	9	68	2.495
Bavari	109	105	143	116	67	15	6	3	21	459
San Desiderio	215	212	238	219	163	32	11	7	52	885
Apparizione	347	339	345	295	191	48	4	-	-	1.230
Borgo Ratti	1.298	1.219	1.469	1.155	652	136	24	2	14	4.736
Chiappeto	744	701	933	759	449	99	11	4	29	2.999
San Martino	1.267	1.221	1.467	1.032	650	130	31	7	51	4.584
Albaro	1.102	1.031	1.185	925	683	175	37	5	38	4.112
San Giuliano	1.145	1.069	1.189	899	620	124	29	6	43	4.012
Lido	859	791	807	607	418	99	18	2	15	2.810
Puggia	605	578	819	591	431	101	22	4	28	2.573
Sturlia	1.211	1.144	1.212	872	546	131	25	6	50	4.003
Quarto	1.056	1.009	1.196	880	523	106	20	2	14	3.783
Quartara	646	619	796	590	416	117	12	3	21	2.580
Castagna	788	719	940	826	531	115	28	3	22	3.231
Quinto	1.037	983	1.094	937	586	136	20	5	35	3.815
Nervi	1.716	1.610	1.461	1.063	648	153	41	8	58	5.090
Totale	73.152	68.500	82.083	66.891	42.310	9.584	1.981	530	3.972	276.531

Tavola 2.13 - Famiglie residenti secondo la tipologia della famiglia e unità urbanistica

UNITÀ URBANISTICHE	SENZA NUCLEI			CON UN SOLO NUCLEO								Totale
	Totale	Di cui uni-personali	CON ALTRE PERSONE				SENZA ALTRE PERSONE					
			Coppia con figli	Coppia senza figli	Padre con figli	Madre con figli	Coppia con figli	Coppia senza figli	Padre con figli	Madre con figli	Con due o più nuclei	
Crevari	243	218	24	19	3	3	199	141	7	38	8	685
Voltri	1.574	1.387	200	112	15	40	2.043	1.208	66	291	68	5.617
Cà Nuova	497	452	87	45	18	41	1.130	421	67	265	56	2.627
Palmaro	925	823	110	77	6	27	1.277	914	58	199	42	3.635
Prà	943	839	110	66	13	31	1.273	730	51	227	40	3.484
Castelluccio	619	535	79	45	12	24	924	544	32	163	23	2.465
Pegli	2.311	2.051	228	153	31	54	2.619	1.825	97	479	67	7.864
Multedo	509	445	53	51	5	18	673	422	33	109	29	1.902
Sestri	2.698	2.388	298	220	18	81	2.862	1.919	111	531	100	8.838
San Giovanni Battista	1.755	1.574	253	179	23	62	2.536	1.660	88	422	87	7.065
Calcinara	1.045	935	149	99	9	28	1.928	1.217	48	258	61	4.842
Borzoli ovest	207	177	34	17	3	5	402	191	8	40	12	919
Borzoli est	298	255	45	24	6	15	424	266	13	64	18	1.173
Certosa	1.749	1.554	157	115	10	47	2.036	1.281	66	342	40	5.843
Rivarolo	1.145	982	133	76	16	36	1.561	1.036	58	249	37	4.347
Teglia	598	525	56	43	12	16	787	450	28	89	22	2.101
Begato	389	350	57	31	14	18	933	327	19	126	24	1.938
Boizaneto	1.838	1.602	184	128	39	52	2.210	1.289	97	467	65	6.369
Morego	129	107	27	7	4	3	126	97	7	24	4	428
San Quirico	404	347	43	31	4	12	464	294	24	70	15	1.361
Pontedeclino	1.161	1.031	116	64	18	23	1.403	974	49	205	28	4.041
Cornigliano	1.531	1.344	213	116	35	66	2.168	1.193	78	375	91	5.866
Campi	126	110	15	3	-	3	161	110	7	29	6	460
Campasso	1.163	1.019	105	92	22	37	1.300	866	39	261	33	3.918
San Gaetano	1.211	1.036	171	96	23	42	1.365	942	49	264	50	4.213
Sampierdarena	1.211	1.029	143	87	17	42	1.075	625	45	246	64	3.555
Belvedere	1.111	964	133	81	17	32	1.502	963	49	238	27	4.153
San Bartolomeo	1.212	1.065	138	105	13	39	1.429	1.017	39	252	44	4.288
Angeli	1.495	1.295	184	101	21	46	1.770	1.129	59	344	62	5.211
San Teodoro	1.314	1.151	181	79	21	47	1.777	977	61	299	63	4.819
Lagaccio	1.543	1.363	177	124	33	45	2.043	1.185	83	441	73	5.747
Oregina	1.625	1.422	185	137	19	58	2.169	1.370	81	412	64	6.120
Prè	1.594	1.429	70	38	16	35	694	408	50	204	33	3.142
Maddalena	1.460	1.354	65	31	10	36	522	409	43	185	28	2.789
Molo	2.598	2.379	109	49	32	59	985	689	65	312	56	4.954
San Nicola	1.142	995	132	82	19	36	1.397	817	73	262	34	3.994
Castelletto	1.764	1.508	177	106	19	64	1.913	992	87	398	49	5.569
Manin	1.125	972	96	74	11	41	1.076	540	50	246	29	3.288
San Vincenzo	1.059	949	63	57	6	25	599	521	57	174	17	2.578
Carignano	1.078	903	116	75	5	32	973	522	56	220	33	3.110
Foce	998	881	68	55	12	32	707	492	37	168	34	2.603
Brignole	1.932	1.671	173	124	27	60	1.368	926	63	359	63	5.095
San'Agata	1.517	1.312	158	114	25	53	1.307	900	56	334	49	4.513
San Fruttuoso	3.696	3.231	393	279	44	108	4.217	2.656	162	807	110	12.472
Quezzi	1.229	1.069	171	102	24	52	2.031	1.161	84	300	46	5.200
Feregiano	1.243	1.071	131	89	23	37	1.464	951	42	285	43	4.308
Maraasi	1.939	1.707	136	123	17	54	1.577	1.154	66	361	64	5.491
Forte Quezzi	997	875	132	93	22	43	1.696	961	62	256	50	4.312
Parenzo	2.129	1.886	195	163	29	66	2.440	1.519	105	474	65	7.185
San Pantaleo	956	840	70	62	17	20	984	655	33	197	20	3.014
Montesignano	1.564	1.378	193	100	37	62	2.479	1.314	81	415	59	6.304
San'Eusebio	256	234	34	13	8	14	546	175	9	70	14	1.139
Molassana	1.066	934	136	70	24	42	1.623	943	48	262	47	4.261
Doria	512	457	59	32	8	17	751	378	26	114	22	1.919
Prato	675	597	96	59	8	18	889	537	30	148	35	2.495
Bavari	127	109	23	9	-	4	156	94	7	29	10	459
San Desiderio	243	215	37	21	4	10	317	167	9	59	18	885
Apparizione	388	347	36	27	5	8	426	238	12	75	15	1.230
Borgo Ratti	1.451	1.298	118	92	14	31	1.563	1.068	54	305	40	4.736
Chiappeto	837	744	100	68	19	25	1.028	666	35	190	31	2.999
San Martino	1.459	1.267	142	102	17	34	1.405	1.008	80	302	35	4.584
Albaro	1.253	1.102	125	79	18	39	1.403	787	71	302	35	4.112
San Giuliano	1.301	1.145	121	71	17	42	1.261	795	68	311	25	4.012
Lido	985	859	73	61	13	26	867	531	47	191	16	2.810
Puggia	700	605	79	46	13	23	896	565	50	191	10	2.573
Sturia	1.362	1.211	109	97	13	45	1.172	844	45	282	34	4.003
Quarto	1.203	1.056	112	78	6	32	1.157	838	60	262	35	3.783
Quartara	744	646	61	57	12	23	883	568	36	176	20	2.580
Castagna	881	788	85	56	14	34	1.163	688	49	229	32	3.231
Quinto	1.156	1.037	101	97	29	41	1.266	795	54	239	37	3.815
Nervi	1.912	1.716	127	101	17	46	1.432	1.025	55	312	63	5.090
Totale	83.110	73.152	8.510	5.675	1.154	2.562	93.202	57.880	3.734	17.825	2.879	276.531

Tavola 2.14 - Nuclei familiari per tipo di nucleo e unità urbanistica

UNITÀ URBANISTICHE	Coppia senza figli	Coppia con figli	Padre con figli	Madre con figli	Totale
Crevari	170	227	10	43	450
Voltri	1.379	2.295	92	345	4.111
Cà Nuova	499	1.258	89	340	2.186
Palmaro	1.030	1.410	72	240	2.752
Prà	828	1.413	67	274	2.582
Castelluccio	609	1.013	45	202	1.869
Pegli	2.034	2.895	130	561	5.620
Mulfedo	501	740	41	140	1.422
Sestri	2.232	3.215	139	654	6.240
San Giovanni Battista	1.926	2.840	118	514	5.398
Calcinara	1.376	2.110	61	311	3.858
Borzoli ovest	216	445	11	52	724
Borzoli est	311	479	19	84	893
Certosa	1.431	2.210	81	413	4.135
Rivarolo	1.145	1.719	77	298	3.239
Teglia	517	853	42	113	1.525
Begato	376	1.004	36	158	1.574
Bolzaneto	1.475	2.433	138	551	4.597
Morego	106	156	11	30	303
San Quirico	336	514	29	93	972
Pontedecimo	1.065	1.536	69	238	2.908
Cornigliano	1.389	2.429	122	486	4.426
Campi	121	177	8	34	340
Campasso	988	1.423	65	312	2.788
San Gaetano	1.084	1.563	78	327	3.052
Sampierdarena	767	1.262	67	313	2.409
Belvedere	1.073	1.649	67	280	3.069
San Bartolomeo	1.156	1.597	54	313	3.120
Angeli	1.280	1.992	87	419	3.778
San Teodoro	1.108	2.000	87	375	3.570
Lagaccio	1.370	2.273	121	513	4.277
Oregina	1.560	2.386	113	501	4.560
Prè	464	788	71	258	1.581
Maddalena	457	601	58	241	1.357
Molo	774	1.127	106	405	2.412
San Nicola	927	1.547	98	314	2.886
Castelletto	1.144	2.120	110	480	3.854
Manin	645	1.184	63	300	2.192
San Vincenzo	594	672	67	203	1.536
Carignano	623	1.108	64	270	2.065
Foce	572	797	51	219	1.639
Brignole	1.103	1.583	95	445	3.226
San'Agata	1.064	1.493	84	404	3.045
San Fruttuoso	3.024	4.678	220	964	8.886
Quezzi	1.302	2.232	112	371	4.017
Fereggiano	1.077	1.622	68	341	3.108
Marassi	1.346	1.745	88	438	3.617
Forte Quezzi	1.093	1.853	90	329	3.365
Parenzo	1.740	2.666	139	576	5.121
San Pantaleo	737	1.061	52	228	2.078
Montesignano	1.461	2.715	131	492	4.799
San'Eusebio	202	590	17	88	897
Molassana	1.055	1.796	76	316	3.243
Doria	428	829	36	136	1.429
Prato	623	1.013	39	180	1.855
Bavari	113	186	8	35	342
San Desiderio	206	364	18	72	660
Apparizione	282	471	19	85	857
Borgo Ratti	1.191	1.701	71	362	3.325
Chiappeto	756	1.153	54	230	2.193
San Martino	1.135	1.569	101	355	3.160
Albaro	893	1.550	91	360	2.894
San Giuliano	887	1.399	86	365	2.737
Lido	605	948	61	227	1.841
Puggia	621	981	63	218	1.883
Sturlia	963	1.300	64	348	2.675
Quarto	949	1.285	69	312	2.615
Quartara	642	953	49	212	1.856
Castagna	764	1.269	67	282	2.382
Quinto	926	1.390	84	296	2.696
Nervi	1.179	1.603	78	381	3.241
Totale	66.025	103.458	5.164	21.665	196.312

Tavola 2.15 - Indicatori relativi alle abitazioni per unità urbanistica

UNITÀ URBANISTICHE	ABITAZIONI OCCUPATE						ABITAZIONI		
	Superficie media (mq)	N. stanze per abitazione	N. occupanti per abitazione	N. mq. per occupante	% abitazioni occupate in proprietà	% abitazioni occupate in affitto	Superficie media (mq.)	N. stanze per abitazione	
Crevari	70,7	4,3	2,4	29,4	62,7	31,3	69,6	4,2	
Voltri	72,1	4,0	2,5	28,9	58,7	37,8	70,8	3,9	
Cà Nuova	79,0	3,9	2,9	26,9	17,5	81,3	78,8	3,9	
Palmaro	73,3	3,7	2,5	29,8	65,9	30,9	72,9	3,7	
Prà	73,9	3,9	2,5	29,4	60,1	36,7	73,4	3,9	
Castelluccio	86,3	4,2	2,6	33,7	62,7	33,3	85,6	4,2	
Pegli	88,1	4,3	2,4	36,6	66,2	29,7	87,2	4,3	
Multedo	81,7	4,3	2,5	33,2	69,9	25,8	80,6	4,2	
Sestri	80,8	4,4	2,4	33,8	68,6	28,1	80,2	4,4	
San Giovanni Battista	78,0	4,0	2,5	31,2	63,5	33,6	77,4	4,0	
Calcinara	76,3	4,0	2,6	29,7	70,6	26,4	75,8	4,0	
Borzoli ovest	79,2	4,1	2,7	29,7	66,3	29,5	76,7	4,0	
Borzoli est	69,7	3,9	2,6	27,3	63,4	32,4	69,4	3,9	
Certosa	68,2	4,0	2,4	28,3	65,7	31,3	67,8	4,0	
Rivarolo	74,1	3,9	2,5	29,9	69,1	27,9	73,5	3,9	
Teglia	67,4	4,0	2,5	27,0	58,8	37,4	67,3	4,0	
Begato	73,6	3,8	2,8	26,1	52,7	44,0	72,4	3,7	
Bolzaneto	71,3	3,9	2,5	28,6	52,8	43,7	70,4	3,8	
Morego	74,7	4,3	2,5	30,0	56,5	38,6	76,9	4,3	
San Quirico	70,0	4,0	2,5	28,1	56,2	40,7	69,4	4,0	
Pontedecimo	72,8	4,0	2,4	30,3	62,4	33,6	72,3	4,0	
Cornigliano	75,7	4,1	2,6	29,3	60,8	37,0	75,3	4,1	
Campi	69,6	4,0	2,5	27,8	64,2	31,6	69,4	3,9	
Campasso	68,0	3,8	2,4	28,2	66,1	31,0	67,8	3,8	
San Gaetano	79,8	4,3	2,5	32,5	67,7	29,0	79,7	4,3	
Sampierdarena	88,5	4,7	2,5	36,0	64,9	32,1	88,0	4,7	
Belvedere	80,3	4,1	2,5	32,7	68,1	28,3	79,9	4,1	
San Bartolomeo	74,5	4,0	2,4	31,0	70,6	26,0	74,2	4,0	
Angeli	71,8	4,0	2,5	28,9	62,8	34,6	71,4	4,0	
San Teodoro	79,2	4,2	2,5	31,2	68,1	28,6	78,9	4,2	
Lagaccio	74,1	4,1	2,6	29,0	67,3	29,4	73,7	4,1	
Oregina	70,7	3,8	2,5	28,5	65,4	32,3	70,5	3,8	
Prè	83,1	4,7	2,5	33,9	49,2	46,5	78,9	4,6	
Maddalena	82,5	4,4	2,2	37,7	50,6	45,2	79,3	4,3	
Molo	71,6	4,1	2,3	31,8	48,7	47,3	69,1	4,0	
San Nicola	94,8	4,9	2,5	37,5	66,7	28,9	94,1	4,9	
Castelletto	110,1	5,5	2,5	43,9	65,8	28,8	109,2	5,5	
Marin	119,2	5,8	2,5	47,5	64,9	29,1	117,9	5,8	
San Vincenzo	116,6	5,6	2,2	53,0	59,0	32,9	112,7	5,4	
Carignano	118,5	5,7	2,5	48,2	63,8	29,9	116,8	5,7	
Foce	103,0	5,1	2,3	44,7	66,7	28,0	102,6	5,1	
Brignole	95,2	5,1	2,4	40,4	65,2	30,8	94,8	5,1	
Sant'Agata	80,9	4,4	2,4	34,1	61,6	34,5	80,0	4,4	
San Fruttuoso	73,8	4,0	2,4	30,4	65,9	30,5	73,4	4,0	
Quezzi	68,7	3,6	2,6	26,5	63,8	32,6	68,2	3,6	
Fereggiano	71,2	3,8	2,5	29,1	66,0	30,8	71,4	3,8	
Marassi	74,2	4,0	2,3	32,4	64,2	31,9	73,6	4,0	
Forte Quezzi	75,4	4,0	2,6	29,1	70,2	26,7	75,0	3,9	
Parenzo	67,5	3,7	2,4	27,7	60,1	36,8	67,1	3,7	
San Pantaleo	64,7	3,7	2,4	27,2	61,4	34,7	64,2	3,7	
Montesignano	67,9	3,6	2,6	26,4	58,2	38,6	67,5	3,6	
Sant'Eusebio	73,3	3,7	2,8	25,7	50,3	46,2	72,7	3,7	
Molassana	70,7	3,7	2,5	27,9	56,5	39,8	70,1	3,7	
Doria	71,1	3,6	2,6	27,7	58,5	36,6	70,7	3,6	
Prato	70,6	4,0	2,5	27,9	64,0	30,1	69,2	3,9	
Bavari	71,1	4,1	2,5	28,4	69,7	23,5	69,3	4,1	
San Desiderio	68,9	4,0	2,6	26,7	62,1	30,7	67,9	3,9	
Apparizione	72,0	4,0	2,4	29,9	65,7	28,5	69,9	4,0	
Borgo Ratti	68,6	3,6	2,4	28,8	56,9	39,8	68,0	3,6	
Chiappeto	74,9	4,0	2,4	30,6	65,2	31,2	74,4	4,0	
San Martino	81,6	4,2	2,4	34,5	67,3	29,1	81,0	4,2	
Albaro	113,4	5,4	2,5	45,4	67,1	28,1	111,9	5,3	
San Giuliano	106,2	5,2	2,4	44,0	64,7	29,8	105,6	5,2	
Lido	112,1	5,2	2,4	46,9	65,8	28,6	110,3	5,2	
Puggia	110,9	5,2	2,5	44,2	67,4	28,4	109,4	5,2	
Sturlia	79,9	4,2	2,4	33,9	66,4	29,7	79,2	4,2	
Quarto	82,7	4,4	2,4	35,0	67,5	28,4	82,1	4,4	
Quartara	96,9	4,7	2,5	39,0	67,7	27,0	96,0	4,6	
Castagna	84,8	4,2	2,5	33,5	72,5	23,4	84,2	4,2	
Quinto	85,3	4,4	2,4	34,9	68,7	26,3	84,5	4,4	
Nervi	79,9	4,3	2,3	34,7	63,1	31,0	77,3	4,2	
Totale	80,3	4,2	2,5	32,6	63,4	32,8	79,5	4,2	

Tavola 2.16 - Abitazioni occupate e non occupate per epoca di costruzione del fabbricato e unità urbanistica

UNITÀ URBANISTICHE	EPOCA DI COSTRUZIONE DEL FABBRICATO						Totale
	Prima del 1919	1919-1945	1946-1960	1961-1971	1972-1981	1982-1991	
Crevari	542	50	34	101	59	1	787
Voltri	2.422	437	1.059	1.062	183	1.081	6.244
Cà Nuova	22	3	79	779	1.367	554	2.804
Palmaro	181	253	1.385	2.045	14	4	3.882
Prà	973	238	621	1.157	225	540	3.754
Castelluccio	92	266	739	1.085	403	84	2.669
Pegli	1.668	1.383	2.313	2.454	151	689	8.658
Multedo	611	253	699	325	40	225	2.153
Sestri	3.873	2.063	1.685	1.856	99	-	9.576
San Giovanni Battista	398	1.194	2.861	2.120	774	70	7.417
Calcinara	690	447	1.811	1.995	163	2	5.108
Borzoli ovest	402	70	112	83	324	33	1.024
Borzoli est	445	144	324	345	22	4	1.284
Certosa	2.508	1.627	1.135	959	38	1	6.268
Rivarolo	850	650	1.321	1.152	696	2	4.671
Teglia	1.063	398	281	470	31	-	2.243
Begato	250	65	95	320	484	1.115	2.329
Bolzaneto	1.833	1.184	1.379	1.178	316	1.085	6.975
Morego	257	120	89	13	12	4	495
San Quirico	730	185	486	170	8	1	1.580
Pontedecimo	1.377	461	1.072	1.316	200	1	4.427
Cornigliano	1.566	1.955	1.824	913	79	1	6.338
Campi	265	173	53	4	1	-	496
Campasso	1.574	1.046	872	589	17	175	4.273
San Gaetano	1.153	1.250	1.283	795	8	-	4.489
Sampierdarena	2.303	900	475	161	11	-	3.850
Belvedere	227	577	1.677	1.560	267	61	4.369
San Bartolomeo	1.028	810	1.553	1.218	50	-	4.659
Angeli	1.181	1.054	1.232	1.867	24	113	5.471
San Teodoro	913	671	1.634	1.166	348	338	5.070
Lagaccio	1.978	888	1.401	1.704	142	1	6.114
Oregina	433	870	2.284	2.508	337	-	6.432
Prè	2.910	295	207	36	6	8	3.462
Maddalena	2.523	73	337	130	8	11	3.082
Molo	4.959	156	547	61	15	90	5.828
San Nicola	1.126	898	1.073	1.113	34	6	4.250
Castelletto	3.231	1.198	856	585	108	6	5.984
Marin	2.323	605	342	180	30	79	3.559
San Vincenzo	1.606	591	533	265	15	1	3.011
Carignano	1.955	615	494	234	60	-	3.358
Foce	1.009	1.040	708	46	33	-	2.836
Brignole	4.040	1.196	179	111	10	-	5.536
Sant'Agata	1.561	2.543	507	240	100	-	4.951
San Fruttuoso	2.201	2.973	4.390	3.724	177	-	13.465
Quezzi	600	361	1.061	3.114	387	13	5.536
Fereggiario	604	624	1.078	2.172	94	-	4.572
Marassi	1.070	2.577	1.795	485	30	-	5.957
Forte Quezzi	135	134	1.648	2.334	249	48	4.548
Parenzo	1.695	1.274	2.078	2.293	271	24	7.635
San Pantaleo	982	671	562	1.037	9	-	3.261
Montesignano	519	845	1.541	2.728	606	519	6.758
Sant'Eusebio	222	67	60	88	99	701	1.237
Molassana	661	806	735	1.872	445	156	4.675
Doria	696	187	238	558	125	364	2.168
Prato	1.261	316	341	814	137	7	2.876
Bavari	306	76	60	73	19	4	538
San Desiderio	402	169	139	206	63	6	985
Apparizione	569	182	148	392	99	37	1.427
Borgo Ratti	488	296	1.869	2.106	294	13	5.066
Chiappeto	450	303	1.200	1.070	203	2	3.228
San Martino	787	656	2.136	1.296	76	34	4.985
Albaro	703	1.614	1.308	714	117	-	4.456
San Giuliano	508	2.302	1.113	331	23	5	4.282
Lido	341	1.318	1.207	156	44	4	3.070
Puggia	79	443	1.396	747	88	9	2.762
Sturia	550	974	1.984	692	62	37	4.299
Quarto	766	374	2.112	703	89	1	4.045
Quartara	267	115	843	1.482	103	1	2.811
Castagna	451	117	433	1.318	64	1.116	3.499
Quinto	816	270	1.568	1.129	32	346	4.161
Nervi	2.479	809	2.156	887	223	1	6.555
Totale	81.659	51.748	74.850	70.992	11.540	9.834	300.623

Tavola 2.17 - Abitazioni occupate, numero stanze e occupanti per unità urbanistica

UNITÀ URBANISTICHE	Numero	STANZE				Totale	Abitazioni con angolo cottura	OCCUPANTI	
		Superficie media (mq.)	Adibite esclusivamente o promiscuamente ad abitazione	Cucine	Adibite esclusivamente ad altro uso			Famiglie	Componenti
Crevari	649	70,7	2.159	616	38	2.813	30	652	1.526
Voltri	5.601	72,1	16.853	5.240	89	22.182	329	5.616	13.945
Cà Nuova	2.616	79,0	8.271	2.042	13	10.326	565	2.627	7.694
Palmaro	3.610	73,3	10.075	3.381	29	13.485	214	3.635	8.893
Prà	3.461	73,9	10.178	3.210	98	13.486	234	3.484	8.718
Castelluccio	2.457	86,3	8.170	2.092	30	10.292	354	2.464	6.292
Pegli	7.817	88,1	26.409	7.361	163	33.933	427	7.864	18.816
Multedo	1.890	81,7	6.273	1.772	18	8.063	115	1.902	4.653
Sestri	8.790	80,8	29.964	8.247	237	38.448	476	8.836	21.028
San Giovanni Battista	7.042	78,0	21.698	6.609	72	28.379	408	7.065	17.582
Calcinara	4.824	76,3	14.744	4.382	39	19.165	410	4.842	12.404
Borzoli ovest	910	79,2	2.856	857	9	3.722	51	919	2.426
Borzoli est	1.168	69,7	3.452	1.066	8	4.526	98	1.173	2.980
Certosa	5.782	68,2	17.725	5.373	49	23.147	377	5.843	13.916
Rivarolo	4.315	74,1	13.031	3.665	52	16.748	616	4.346	10.686
Teglia	2.091	67,4	6.372	1.938	15	8.325	137	2.101	5.226
Begato	1.921	73,6	5.797	1.431	6	7.234	470	1.938	5.411
Bolzaneto	6.306	71,3	18.917	5.404	133	24.454	866	6.349	15.611
Morego	428	74,7	1.415	404	15	1.834	24	428	1.067
San Quirico	1.350	70,0	4.091	1.220	59	5.370	119	1.361	3.367
Pontedecimo	4.030	72,8	12.478	3.741	48	16.267	259	4.041	9.681
Cornigliano	5.814	75,7	18.380	5.426	72	23.878	349	5.866	15.034
Campi	455	69,6	1.373	426	1	1.800	27	460	1.140
Campasso	3.883	68,0	11.239	3.612	24	14.875	254	3.917	9.346
San Gaetano	4.188	79,8	13.951	3.974	64	17.989	179	4.213	10.289
Sampierdarena	3.503	88,5	13.221	3.286	92	16.599	189	3.554	8.620
Belvedere	4.118	80,3	12.972	3.909	66	16.947	191	4.148	10.102
San Bartolomeo	4.262	74,5	12.987	3.987	119	17.093	254	4.288	10.258
Angeli	5.165	71,8	15.603	4.868	127	20.598	276	5.211	12.819
San Teodoro	4.784	79,2	15.743	4.322	65	20.130	432	4.819	12.134
Lagaccio	5.686	74,1	17.933	5.313	96	23.342	330	5.747	14.503
Oregina	6.087	70,7	17.278	5.756	65	23.099	303	6.120	15.120
Prè	2.700	83,1	10.154	2.449	69	12.672	221	3.110	6.581
Maddalena	2.536	82,5	8.827	2.188	118	11.133	321	2.761	5.522
Molo	4.402	71,6	13.982	3.795	129	17.906	552	4.908	9.869
San Nicola	3.942	94,8	15.494	3.763	129	19.386	169	3.994	9.956
Castelletto	5.481	110,1	24.863	5.314	168	30.345	160	5.569	13.733
Manin	3.197	119,2	15.238	3.052	173	18.463	131	3.282	8.017
San Vincenzo	2.528	116,6	11.359	2.370	410	14.139	132	2.576	5.552
Carignano	3.067	118,5	14.390	2.954	216	17.560	102	3.110	7.540
Foce	2.559	103,0	10.595	2.428	99	13.122	119	2.603	5.897
Brignole	4.958	95,2	20.446	4.748	237	25.431	185	5.077	11.603
Sant'Agata	4.470	80,9	15.452	4.211	153	19.816	233	4.510	10.600
San Fruttuoso	12.383	73,8	37.372	11.643	159	49.174	682	12.472	30.046
Quezzi	5.153	68,7	13.919	4.755	59	18.733	353	5.200	13.376
Fereggiato	4.265	71,2	12.185	4.051	48	16.284	184	4.308	10.450
Marassi	5.438	74,2	16.446	5.172	66	21.684	239	5.491	12.465
Forte Quezzi	4.275	75,4	12.937	3.952	29	16.918	292	4.311	11.080
Parenzo	7.107	67,5	19.713	6.559	36	26.308	517	7.173	17.273
San Pantaleo	2.980	64,7	8.440	2.704	20	11.164	256	3.014	7.076
Montesignano	6.266	67,9	16.790	5.731	85	22.606	498	6.304	16.134
Sant'Eusebio	1.117	73,3	3.278	861	27	4.166	248	1.121	3.097
Molassana	4.242	70,7	11.687	3.915	69	15.671	300	4.261	10.741
Doria	1.906	71,1	5.273	1.597	9	6.879	289	1.919	4.899
Prato	2.482	70,6	7.539	2.234	33	9.806	231	2.495	6.277
Bavari	456	71,1	1.457	410	15	1.882	45	459	1.143
San Desiderio	883	68,9	2.645	837	11	3.493	42	885	2.278
Apparizione	1.223	72,0	3.767	1.142	16	4.925	74	1.230	2.950
Borgo Ratti	4.677	68,6	12.430	4.265	39	16.734	380	4.736	11.147
Chiappeto	2.969	74,9	8.906	2.779	46	11.731	173	2.998	7.272
San Martino	4.552	81,6	14.727	4.207	86	19.020	332	4.583	10.781
Albero	4.052	113,4	17.685	3.938	150	21.773	100	4.112	10.114
San Giuliano	3.948	106,2	16.551	3.800	103	20.454	137	4.011	9.534
Lido	2.755	112,1	11.720	2.659	82	14.461	86	2.806	6.579
Puggia	2.550	110,9	10.847	2.481	52	13.380	65	2.573	6.405
Sturia	3.948	79,9	13.014	3.658	82	16.754	271	4.003	9.290
Quarto	3.746	82,7	12.794	3.510	78	16.382	213	3.783	8.844
Quartara	2.556	96,9	9.500	2.412	50	11.962	132	2.580	6.350
Castagna	3.179	84,8	10.546	2.813	52	13.411	348	3.231	8.035
Quinto	3.771	85,3	12.994	3.507	73	16.574	253	3.812	9.212
Nervi	4.991	79,9	16.791	4.533	79	21.403	433	5.072	11.465
Totale	272.713	80,3	894.361	252.327	5.566	1.152.254	18.861	276.272	670.470

Tavola 2.18 - Abitazioni occupate ed occupanti per titolo di godimento e unità urbanistica

UNITÀ URBANISTICHE	ABITAZIONI				FAMIGLIE				COMPONENTI			
	Proprietà, usufrutto, riscatto	Affitto o subaffitto	Altro titolo	Totale	Proprietà, usufrutto, riscatto	Affitto o subaffitto	Altro titolo	Totale	Proprietà, usufrutto, riscatto	Affitto o subaffitto	Altro titolo	Totale
Crevari	407	203	39	649	409	203	40	652	978	454	94	1.526
Voltri	3.285	2.119	197	5.601	3.293	2.124	199	5.616	8.424	5.114	407	13.945
Cà Nuova	458	2.127	31	2.616	462	2.132	33	2.627	1.274	6.341	79	7.694
Palmaro	2.379	1.114	117	3.610	2.395	1.122	118	3.635	5.909	2.724	260	8.893
Prà	2.080	1.270	111	3.461	2.090	1.282	112	3.484	5.247	3.220	251	8.718
Castelluccio	1.540	819	98	2.457	1.546	820	98	2.464	3.902	2.174	216	6.292
Pegli	5.176	2.318	323	7.817	5.197	2.340	327	7.864	12.623	5.509	684	18.816
Multedo	1.322	488	80	1.890	1.327	493	82	1.902	3.318	1.138	197	4.653
Sestri	6.026	2.473	291	8.790	6.051	2.492	293	8.836	14.553	5.847	628	21.028
San Giovanni Battista	4.474	2.368	200	7.042	4.487	2.375	203	7.065	11.357	5.772	453	17.582
Calcinara	3.405	1.275	144	4.824	3.417	1.281	144	4.842	8.814	3.263	327	12.404
Borzoli ovest	603	268	39	910	611	269	39	919	1.624	716	86	2.426
Borzoli est	740	379	49	1.168	742	382	49	1.173	1.920	939	121	2.980
Certosa	3.799	1.812	171	5.782	3.824	1.843	176	5.843	9.275	4.272	369	13.916
Rivarolo	2.982	1.204	129	4.315	2.998	1.218	130	4.346	7.497	2.929	260	10.686
Teglia	1.229	781	81	2.091	1.235	785	81	2.101	3.190	1.876	160	5.226
Begato	1.013	846	62	1.921	1.021	852	65	1.938	2.869	2.388	154	5.411
Bolzaneto	3.332	2.756	218	6.306	3.353	2.773	223	6.349	8.288	6.856	467	15.611
Morego	242	165	21	428	242	165	21	428	635	377	55	1.067
San Quirico	759	549	42	1.350	764	553	44	1.361	1.931	1.329	107	3.367
Pontedecimo	2.513	1.356	161	4.030	2.519	1.361	161	4.041	6.247	3.103	331	9.681
Cornigliano	3.534	2.149	131	5.814	3.562	2.171	133	5.866	9.241	5.490	303	15.034
Campi	292	144	19	455	296	145	19	460	755	344	41	1.140
Campasso	2.567	1.205	111	3.883	2.582	1.221	114	3.917	6.287	2.813	246	9.346
San Gaetano	2.836	1.213	139	4.188	2.847	1.224	142	4.213	7.009	2.973	307	10.289
Sampierdarena	2.274	1.123	106	3.503	2.296	1.147	111	3.554	5.734	2.685	201	8.620
Belvedere	2.803	1.167	148	4.118	2.821	1.176	151	4.148	6.910	2.881	311	10.102
San Bartolomeo	3.007	1.106	149	4.262	3.024	1.115	149	4.288	7.350	2.598	310	10.258
Angeli	3.244	1.788	133	5.165	3.265	1.808	138	5.211	8.153	4.377	289	12.819
San Teodoro	3.259	1.366	159	4.784	3.278	1.378	163	4.819	8.343	3.446	345	12.134
Lagaccio	3.824	1.673	189	5.686	3.856	1.696	195	5.747	9.814	4.266	423	14.503
Oregina	3.979	1.964	144	6.087	3.997	1.976	147	6.120	10.121	4.675	324	15.120
Prè	1.329	1.256	115	2.700	1.425	1.556	129	3.110	3.230	3.086	265	6.581
Maddalena	1.284	1.146	106	2.536	1.341	1.312	108	2.761	2.783	2.527	212	5.522
Molo	2.145	2.080	177	4.402	2.222	2.494	192	4.908	4.754	4.754	361	9.869
San Nicola	2.629	1.141	172	3.942	2.656	1.157	181	3.994	6.772	2.780	404	9.956
Castelletto	3.608	1.576	297	5.481	3.653	1.608	308	5.569	9.263	3.813	657	13.733
Manin	2.075	931	191	3.197	2.118	963	201	3.282	5.246	2.288	483	8.017
San Vincenzo	1.491	832	205	2.528	1.509	852	215	2.576	3.344	1.743	465	5.552
Carignano	1.956	917	194	3.067	1.982	931	197	3.110	4.861	2.214	465	7.540
Foce	1.706	717	136	2.559	1.735	731	137	2.603	3.905	1.707	285	5.897
Brignole	3.231	1.528	199	4.958	3.289	1.582	206	5.077	7.654	3.530	419	11.603
Sant'Agata	2.754	1.543	173	4.470	2.772	1.565	173	4.510	6.638	3.610	352	10.600
San Fruttuoso	8.156	3.775	452	12.383	8.201	3.810	461	12.472	20.281	8.846	919	30.046
Quezzi	3.289	1.680	184	5.153	3.314	1.699	187	5.200	8.650	4.347	379	13.376
Feregiano	2.814	1.314	137	4.265	2.832	1.337	139	4.308	6.947	3.215	288	10.450
Marassi	3.491	1.734	213	5.438	3.515	1.760	216	5.491	8.164	3.875	426	12.465
Forte Quezzi	3.003	1.143	129	4.275	3.022	1.157	132	4.311	7.850	2.937	293	11.080
Parenzo	4.268	2.615	224	7.107	4.300	2.647	226	7.173	10.649	6.177	447	17.273
San Pantaleo	1.830	1.033	117	2.980	1.840	1.053	121	3.014	4.451	2.407	218	7.076
Montesignano	3.649	2.417	200	6.266	3.667	2.432	205	6.304	9.500	6.176	458	16.134
Sant'Eusebio	562	516	39	1.117	564	518	39	1.121	1.508	1.499	90	3.097
Molassana	2.396	1.688	158	4.242	2.407	1.696	158	4.261	6.384	3.989	368	10.741
Doria	1.115	698	93	1.906	1.122	703	94	1.919	2.903	1.796	200	4.899
Prato	1.588	747	147	2.482	1.589	756	150	2.495	4.024	1.919	334	6.277
Bavari	318	107	31	456	320	108	31	459	807	266	70	1.143
San Desiderio	548	271	64	883	549	272	64	885	1.480	640	158	2.278
Apparizione	803	348	72	1.223	809	349	72	1.230	1.988	793	169	2.950
Borgo Ratti	2.659	1.861	157	4.677	2.683	1.894	159	4.736	6.692	4.113	342	11.147
Chiappeto	1.937	925	107	2.969	1.947	941	110	2.998	4.864	2.159	249	7.272
San Martino	3.063	1.323	166	4.552	3.075	1.340	168	4.583	7.402	3.055	324	10.781
Albaro	2.717	1.140	195	4.052	2.744	1.167	201	4.112	6.832	2.840	442	10.114
San Giuliano	2.554	1.176	218	3.948	2.589	1.198	224	4.011	6.254	2.800	480	9.534
Lido	1.812	788	155	2.755	1.845	802	159	2.806	4.371	1.862	346	6.579
Puggia	1.719	724	107	2.550	1.732	734	107	2.573	4.356	1.803	246	6.405
Sturla	2.620	1.173	155	3.948	2.648	1.195	160	4.003	6.201	2.742	347	9.290
Quarto	2.530	1.064	152	3.746	2.547	1.082	154	3.783	6.054	2.444	346	8.844
Quartara	1.730	691	135	2.556	1.744	696	140	2.580	4.372	1.669	309	6.350
Castagna	2.306	745	128	3.179	2.336	760	135	3.231	5.857	1.894	284	8.035
Quinto	2.592	991	188	3.771	2.615	1.004	193	3.812	6.474	2.330	408	9.212
Nervi	3.150	1.547	294	4.991	3.191	1.581	300	5.072	7.271	3.553	641	11.465
Totale	172.810	89.489	10.414	272.713	174.256	91.364	10.652	276.272	430.628	217.067	22.755	670.470

Tavola 2.19 - Abitazioni occupate, famiglie e componenti per numero di stanze e unità urbanistica

UNITÀ URBANISTICHE	ABITAZIONI CON STANZE								
	1-2			3-5			6 O PIÙ		
	OCCUPANTI			OCCUPANTI			OCCUPANTI		
	Abitazioni	Famiglie	Componenti	Abitazioni	Famiglie	Componenti	Abitazioni	Famiglie	Componenti
Crevari	31	31	51	547	550	1.260	71	71	215
Voltri	426	427	747	4.813	4.826	12.147	362	363	1.051
Cà Nuova	280	281	541	2.188	2.195	6.564	148	151	589
Palmaro	346	349	659	3.123	3.144	7.800	141	142	434
Prà	268	268	519	2.998	3.019	7.638	195	197	561
Castelluccio	160	161	288	2.040	2.043	5.271	257	260	733
Pegli	381	382	611	6.374	6.412	15.225	1.062	1.070	2.980
Multedo	67	67	114	1.652	1.662	4.064	171	173	475
Sestri	368	371	655	7.341	7.379	17.511	1.081	1.086	2.862
San Giovanni Battista	410	413	726	6.231	6.250	15.711	401	402	1.145
Calcinara	247	248	498	4.294	4.311	11.121	283	283	785
Borzoli ovest	43	43	83	814	822	2.185	53	54	158
Borzoli est	58	58	123	1.053	1.058	2.681	57	57	176
Cartosa	295	301	543	5.143	5.190	12.422	344	352	951
Rivarolo	357	362	660	3.734	3.752	9.407	224	232	619
Teglia	104	104	220	1.878	1.887	4.662	109	110	344
Begato	178	179	350	1.677	1.692	4.857	66	67	204
Bolzaneto	522	525	961	5.333	5.368	13.326	451	456	1.324
Morego	22	22	44	353	353	864	53	53	159
San Quirico	102	102	206	1.137	1.145	2.806	111	114	355
Pontedecimo	203	203	383	3.511	3.520	8.418	316	318	880
Cornigliano	358	361	713	4.938	4.973	12.799	518	532	1.522
Campi	32	32	51	394	398	1.003	29	30	86
Campasso	257	260	473	3.474	3.503	8.457	152	154	416
San Gaetano	126	127	244	3.558	3.578	8.711	504	508	1.334
Sampierdarena	123	127	206	2.506	2.539	5.982	874	888	2.432
Belvedere	194	196	355	3.542	3.562	8.710	382	390	1.037
San Bartolomeo	273	275	517	3.702	3.725	8.952	287	288	789
Angeli	293	296	534	4.528	4.569	11.321	344	346	964
San Teodoro	364	369	652	3.865	3.890	9.818	555	560	1.664
Lagaccio	345	349	665	4.694	4.745	11.963	647	653	1.875
Oregina	637	644	1.192	5.169	5.194	13.102	281	282	826
Prè	219	263	369	1.756	2.057	4.107	725	790	2.105
Maddalena	345	398	523	1.661	1.800	3.535	530	563	1.464
Molo	581	670	956	3.133	3.485	7.034	688	753	1.879
San Nicola	153	153	264	2.629	2.664	6.393	1.160	1.177	3.299
Castelletto	110	111	174	3.048	3.090	7.045	2.323	2.368	6.514
Manin	72	73	104	1.480	1.509	3.342	1.645	1.700	4.571
San Vincenzo	132	133	188	1.205	1.224	2.479	1.191	1.219	2.885
Carignano	52	52	87	1.564	1.578	3.476	1.451	1.480	3.977
Foce	49	50	72	1.624	1.648	3.504	886	905	2.321
Brignole	84	88	133	3.196	3.264	7.061	1.678	1.725	4.409
San'Agata	211	212	316	3.521	3.554	8.286	738	744	1.998
San Fruttuoso	854	862	1.595	10.665	10.740	25.944	864	870	2.507
Quezzi	445	449	874	4.543	4.582	11.994	165	169	508
Feregiano	263	264	478	3.838	3.877	9.525	164	167	447
Marassi	378	381	624	4.649	4.692	10.699	411	418	1.142
Forte Quezzi	292	294	585	3.747	3.778	9.789	236	239	706
Parenzo	676	680	1.283	6.134	6.193	15.196	297	300	794
San Pantaleo	295	297	513	2.540	2.569	6.146	145	148	417
Montesignano	784	787	1.451	5.298	5.333	14.161	184	184	522
San'Eusebio	128	128	290	924	927	2.587	65	66	220
Molassana	588	590	1.113	3.426	3.442	8.920	228	229	708
Doria	252	255	509	1.576	1.586	4.140	78	78	250
Prato	212	212	418	2.080	2.092	5.313	190	191	546
Bavari	24	24	45	384	386	959	48	49	139
San Desiderio	61	61	111	740	741	1.919	82	83	248
Apparizione	90	91	162	1.001	1.007	2.384	132	132	404
Borgo Ratti	791	800	1.410	3.670	3.718	9.087	216	218	650
Chiappeto	191	193	354	2.592	2.619	6.371	186	186	547
San Martino	263	264	468	3.828	3.856	9.028	461	463	1.285
Albaro	74	74	117	2.332	2.356	5.355	1.646	1.682	4.642
San Giuliano	124	124	192	2.387	2.410	5.389	1.437	1.477	3.953
Lido	87	89	138	1.629	1.653	3.616	1.039	1.064	2.825
Puggia	51	52	77	1.509	1.516	3.525	990	1.005	2.803
Sturla	261	267	443	3.173	3.212	7.397	514	524	1.450
Quarto	149	153	247	3.061	3.083	7.117	536	547	1.480
Quartara	99	100	162	1.867	1.878	4.434	590	602	1.754
Castagna	242	246	418	2.576	2.619	6.529	361	366	1.088
Quinto	146	149	242	3.082	3.110	7.366	543	553	1.604
Nervi	416	422	688	3.797	3.852	8.602	778	798	2.175
Totale	18.114	18.444	32.777	218.469	220.954	536.512	36.130	36.874	101.181

Tavola 2.20 - Abitazioni occupate per servizio installato e unità urbanistica

UNITÀ URBANISTICHE	ABITAZIONI FORNITE DI											
	GABINETTO				ACQUA POTABILE				RISCALDAMENTO			
	Nell'abitazione	Fuori dell'abitazione	Totale Di	cui collegamento rete fognaria	DI ACQUEDOTTO				Impianto fisso	Apparecchi fissi che riscaldano	Totale Acqua calda	
					Bagno	Totale	Di cui fuori dell'abitazione	Pozzo o cisterna				
Crevari	556	87	643	463	523	583	8	63	359	261	620	495
Voltri	5.461	122	5.583	5.086	5.030	5.329	49	258	4.023	1.435	5.458	4.840
Cà Nuova	2.614	1	2.615	2.607	2.612	2.574	36	39	2.506	96	2.602	2.511
Palmaro	3.585	22	3.607	3.548	3.540	3.521	67	84	3.285	287	3.572	3.378
Prà	3.397	60	3.457	3.374	3.242	3.356	56	95	2.933	453	3.386	3.099
Castelluccio	2.447	8	2.455	2.431	2.436	2.429	34	27	2.325	88	2.413	2.337
Pegli	7.697	110	7.807	7.736	7.524	7.691	83	110	6.964	714	7.678	7.328
Multedo	1.840	42	1.882	1.636	1.762	1.707	22	167	1.499	346	1.845	1.668
Sestri	8.638	141	8.779	8.760	8.044	8.609	193	175	6.543	1.982	8.525	7.722
San Giovanni Battista	7.006	28	7.034	6.821	6.859	6.860	94	169	5.695	1.223	6.918	6.495
Calcinara	4.805	13	4.818	4.802	4.658	4.737	93	86	4.244	506	4.750	4.527
Borzoli ovest	902	8	910	796	839	859	17	42	731	160	891	801
Borzoli est	1.157	11	1.168	1.073	1.092	1.139	22	23	821	325	1.146	1.041
Certosa	5.755	15	5.770	5.746	5.293	5.637	114	143	4.010	1.601	5.611	5.103
Rivarolo	4.269	31	4.300	4.212	4.128	4.214	69	97	3.580	615	4.195	3.969
Teglia	2.064	27	2.091	2.031	1.828	2.031	34	60	1.358	691	2.049	1.811
Begato	1.908	7	1.915	1.796	1.890	1.869	29	52	1.758	133	1.891	1.818
Bolzaneto	6.265	34	6.299	5.891	5.860	6.117	111	177	4.779	1.408	6.187	5.633
Morego	416	10	426	336	370	387	-	38	232	188	420	335
San Quirico	1.312	31	1.343	1.198	1.193	1.301	22	45	761	550	1.311	1.108
Pontedecimo	3.983	42	4.025	3.903	3.718	3.950	55	77	3.030	929	3.959	3.535
Cornigliano	5.791	14	5.805	5.752	5.464	5.632	134	167	3.914	1.683	5.597	5.192
Campi	451	1	452	434	398	407	9	48	220	204	424	386
Campasso	3.857	17	3.874	3.866	3.573	3.794	69	87	2.697	1.050	3.747	3.405
San Gaetano	4.182	4	4.186	4.180	4.055	4.100	60	85	3.518	563	4.081	3.871
Sampierdarena	3.475	21	3.496	3.490	3.207	3.405	52	92	2.520	839	3.359	3.038
Belvedere	4.111	2	4.113	4.099	4.070	4.073	34	45	3.815	244	4.059	3.860
San Bartolomeo	4.254	5	4.259	4.239	4.091	4.192	66	69	3.646	525	4.171	3.860
Angeli	5.148	1	5.149	5.134	4.932	4.999	84	164	4.049	895	4.944	4.673
San Teodoro	4.776	2	4.778	4.762	4.693	4.704	53	80	4.278	400	4.678	4.441
Lagaccio	5.670	2	5.672	5.662	5.397	5.527	69	156	4.632	830	5.462	5.175
Oregina	6.067	-	6.067	6.061	5.915	6.001	50	85	5.480	466	5.946	5.649
Prè	2.664	3	2.667	2.642	2.368	2.604	44	79	1.498	829	2.327	2.190
Maddalena	2.495	16	2.511	2.503	2.209	2.408	59	124	1.370	846	2.216	2.084
Molo	4.360	18	4.378	4.368	3.820	4.200	96	179	2.288	1.539	3.827	3.552
San Nicola	3.939	2	3.941	3.928	3.912	3.889	35	53	3.748	153	3.901	3.767
Castelletto	5.475	5	5.480	5.477	5.361	5.387	49	93	5.030	351	5.381	5.149
Marin	3.190	2	3.192	3.187	3.144	3.143	22	54	2.989	149	3.138	3.043
San Vincenzo	2.515	8	2.523	2.522	2.444	2.480	30	47	2.278	190	2.468	2.298
Carignano	3.057	2	3.059	3.058	2.982	3.031	21	35	2.793	214	3.007	2.884
Foce	2.551	2	2.553	2.553	2.513	2.532	24	26	2.338	152	2.490	2.385
Brignole	4.949	3	4.952	4.947	4.804	4.876	41	79	4.398	398	4.796	4.563
Sant'Agata	4.459	2	4.461	4.458	4.334	4.407	51	63	3.818	488	4.306	4.047
San Fruttuoso	12.365	3	12.368	12.349	12.155	12.204	116	176	11.355	776	12.131	11.490
Quezzi	5.131	11	5.142	5.058	5.077	5.091	52	61	4.714	324	5.038	4.853
Fereggiario	4.257	4	4.261	4.258	4.185	4.188	36	75	3.899	297	4.196	3.960
Marassi	5.432	1	5.433	5.430	5.263	5.359	57	79	4.675	591	5.266	5.022
Forte Quezzi	4.267	4	4.271	4.198	4.245	4.236	41	39	4.119	89	4.208	4.040
Parenzo	7.093	3	7.096	7.089	6.819	6.973	79	133	6.037	932	6.969	6.560
San Pantaleo	2.963	15	2.978	2.834	2.728	2.876	17	98	2.300	608	2.908	2.679
Montesignano	6.252	10	6.262	6.224	5.996	6.162	27	104	5.298	856	6.154	5.800
Sant'Eusebio	1.106	7	1.113	1.081	1.086	1.102	9	14	1.017	80	1.097	1.068
Molassana	4.202	27	4.229	4.013	3.981	4.175	31	64	3.595	564	4.159	3.860
Doria	1.875	25	1.900	1.634	1.806	1.865	14	38	1.615	257	1.872	1.741
Prato	2.393	77	2.470	1.893	2.222	2.428	18	45	1.961	461	2.422	2.165
Bavari	437	18	455	363	419	441	3	13	358	83	441	407
San Desiderio	865	14	879	789	837	861	11	18	697	158	855	806
Apparizione	1.161	56	1.217	1.126	1.130	1.212	11	10	1.025	157	1.182	1.083
Borgo Ratti	4.666	9	4.675	4.665	4.614	4.619	29	55	3.826	732	4.558	4.393
Chiappeto	2.961	3	2.964	2.956	2.925	2.936	23	32	2.728	183	2.911	2.794
San Martino	4.548	-	4.548	4.490	4.492	4.523	35	29	4.249	229	4.478	4.352
Albaro	4.048	-	4.048	4.042	4.015	4.034	18	18	3.894	90	3.984	3.872
San Giuliano	3.945	-	3.945	3.943	3.908	3.918	24	29	3.787	92	3.879	3.740
Lido	2.750	3	2.753	2.752	2.724	2.745	27	9	2.628	84	2.712	2.630
Puggia	2.548	-	2.548	2.541	2.543	2.547	12	3	2.506	18	2.524	2.455
Sturia	3.937	5	3.942	3.938	3.874	3.905	31	42	3.418	461	3.879	3.764
Quarto	3.730	14	3.744	3.741	3.649	3.710	24	35	3.387	295	3.682	3.487
Quartara	2.551	4	2.555	2.554	2.528	2.535	11	21	2.437	83	2.520	2.456
Castagna	3.154	19	3.173	3.146	3.119	3.152	21	23	2.962	154	3.116	3.042
Quinto	3.746	22	3.768	3.753	3.688	3.727	19	42	3.462	231	3.693	3.584
Nervi	4.874	95	4.969	4.891	4.772	4.926	46	57	4.212	597	4.809	4.656
Totale	270.770	1.431	272.201	267.319	260.927	267.141	3.202	5.299	228.914	36.481	265.395	249.825

Tavola 2.21 - Abitazioni occupate per titolo di godimento, figura giuridica del proprietario e unità urbanistica

UNITÀ URBANISTICHE	ABITAZIONI OCCUPATE					DI CUI IN AFFITTO O AD ALTRO TITOLO						
	Persona fisica	Impresa	Coop. edilizia, Stato, Regione, Prov., Comune, IACP	Ente previdenziale	Altro proprietario	Totale	Persona fisica	Impresa	Coop. edilizia, Stato, Regione, Prov., Comune, IACP	Ente previdenziale	Altro proprietario	Totale
Crevari	592	45	-	1	11	649	188	43	-	1	10	242
Voltri	4.705	101	717	4	74	5.601	1.481	96	664	4	71	2.316
Cà Nuova	498	21	2.090	4	3	2.616	142	18	1.992	3	3	2.158
Palmaro	3.490	36	44	-	40	3.610	1.134	28	33	-	36	1.231
Prà	2.808	85	530	3	35	3.461	820	58	478	1	24	1.381
Castelluccio	2.121	29	300	2	5	2.457	600	22	290	1	4	917
Pegli	7.493	88	95	87	54	7.817	2.394	73	39	86	49	2.641
Multedo	1.646	47	181	-	16	1.890	480	42	31	-	15	568
Sestri	8.529	39	161	4	57	8.790	2.586	28	97	3	50	2.764
San Giovanni Battista	5.682	48	1.283	-	29	7.042	1.440	31	1.070	-	27	2.568
Calcinara	4.643	57	90	-	34	4.824	1.316	44	27	-	32	1.419
Borzoli ovest	719	20	157	-	14	910	174	13	106	-	14	307
Borzoli est	1.024	4	111	2	27	1.168	289	3	107	2	27	428
Certosa	5.530	51	142	5	54	5.782	1.755	40	135	5	48	1.983
Rivarolo	4.006	37	241	1	30	4.315	1.070	25	214	-	24	1.333
Teglia	1.987	44	24	1	35	2.091	767	38	22	1	34	862
Begato	1.128	13	745	2	33	1.921	225	9	645	1	28	908
Bolzaneto	4.946	61	1.234	2	63	6.306	1.654	59	1.199	2	60	2.974
Morego	403	14	4	-	7	428	162	13	4	-	7	186
San Quirico	1.171	21	132	-	26	1.350	417	20	128	-	26	591
Pontedecimo	3.872	37	77	-	44	4.030	1.372	31	75	-	39	1.517
Cornigliano	5.161	90	507	3	53	5.814	1.677	74	478	1	50	2.280
Campi	403	42	7	-	3	455	114	39	7	-	3	163
Campasso	3.514	27	237	57	48	3.883	977	23	217	57	42	1.316
San Gaetano	4.040	26	70	-	52	4.188	1.216	23	66	-	47	1.352
Sampierdarena	3.317	81	27	10	68	3.503	1.051	78	26	9	65	1.229
Belvedere	3.907	145	28	-	38	4.118	1.125	138	19	-	33	1.315
San Bartolomeo	4.029	56	67	38	72	4.262	1.052	46	52	38	67	1.255
Angeli	4.103	168	842	5	47	5.165	908	150	816	5	42	1.921
San Teodoro	4.175	119	369	1	120	4.784	983	111	318	1	112	1.525
Lagaccio	5.169	47	339	11	120	5.686	1.374	36	329	11	112	1.862
Oregina	4.955	47	1.027	6	52	6.087	1.061	39	953	6	49	2.108
Prè	2.267	156	92	9	176	2.700	956	148	88	9	170	1.371
Maddalena	2.130	98	73	32	203	2.536	863	90	68	32	199	1.252
Molo	3.746	170	244	21	221	4.402	1.619	160	241	21	216	2.257
San Nicola	3.738	55	21	47	81	3.942	1.124	52	14	47	76	1.313
Castelletto	5.116	92	47	67	159	5.481	1.528	83	46	67	149	1.873
Manin	2.939	76	21	22	139	3.197	879	68	21	21	133	1.122
San Vincenzo	2.085	256	24	27	136	2.528	602	253	23	27	132	1.037
Carignano	2.760	103	75	17	112	3.067	821	96	75	17	102	1.111
Foce	2.334	116	17	17	75	2.559	640	106	17	17	73	853
Brignole	4.688	56	75	3	136	4.958	1.465	52	74	3	133	1.727
Sant'Agata	3.963	104	312	3	88	4.470	1.223	100	307	2	84	1.716
San Fruttuoso	11.567	247	388	11	170	12.383	3.441	233	381	11	161	4.227
Quezzi	4.686	89	296	47	35	5.153	1.422	82	284	47	29	1.864
Fereggiانو	3.897	32	230	25	81	4.265	1.105	28	219	23	76	1.451
Marassi	5.098	79	194	4	63	5.438	1.638	73	177	2	57	1.947
Forte Quezzi	3.948	17	283	1	26	4.275	1.035	8	205	1	23	1.272
Parenzo	6.161	202	609	38	97	7.107	1.926	189	594	37	93	2.839
San Pantaleo	2.606	59	201	85	29	2.980	791	57	191	83	28	1.150
Montesignano	4.975	125	953	145	68	6.266	1.437	117	855	145	63	2.617
Sant'Eusebio	708	14	348	22	25	1.117	159	12	338	22	24	555
Molassana	3.577	80	465	10	110	4.242	1.213	72	448	9	104	1.846
Doria	1.673	26	155	12	40	1.906	562	24	154	12	39	791
Prato	2.369	31	48	-	34	2.482	791	28	45	-	30	894
Bavari	445	-	-	-	11	456	128	-	-	-	10	138
San Desiderio	802	19	51	1	10	883	257	18	51	1	9	335
Apparizione	1.172	10	29	-	12	1.223	390	7	13	-	10	420
Borgo Ratti	3.883	29	727	18	20	4.677	1.248	25	712	18	15	2.018
Chiappeto	2.716	61	21	120	51	2.969	796	59	12	117	48	1.032
San Martino	4.190	164	31	93	74	4.552	1.138	161	26	93	71	1.489
Albaro	3.712	119	16	66	139	4.052	1.021	109	14	65	126	1.335
San Giuliano	3.599	155	80	31	83	3.948	1.079	139	77	28	71	1.394
Lido	2.549	111	9	38	48	2.755	751	104	8	36	44	943
Puggia	2.211	220	31	59	29	2.550	539	207	7	57	21	831
Sturia	3.412	62	420	4	50	3.948	825	60	398	2	43	1.328
Quarto	3.596	36	38	33	43	3.746	1.082	30	35	32	37	1.216
Quartara	2.465	55	12	-	24	2.556	748	49	6	-	23	826
Castagna	2.685	25	444	-	25	3.179	584	22	244	-	23	873
Quinto	3.525	107	85	-	54	3.771	1.004	98	29	-	48	1.179
Nervi	4.733	94	78	1	85	4.991	1.609	85	72	1	74	1.841
Totale	242.492	5.296	19.121	1.378	4.426	272.713	72.443	4.795	17.206	1.342	4.117	99.903

Tavola 2.22 - Abitazioni non occupate; altri tipi di alloggio per numero di famiglie, componenti e unità urbanistica

UNITÀ URBANISTICHE	ABITAZIONI NON OCCUPATE				ALTRI TIPI DI ALLOGGIO		
	NUMERO				OCCUPANTI		
	Totale	DI CUI CON PERSONE TEMPORANEAMENTE PRESENTI			Totale	Famiglie	Componenti
		Numero	Persone	Abitazioni con angolo di cottura			
Crevari	138	3	12	13	33	33	33
Voltri	643	23	48	34	1	1	1
Cà Nuova	188	-	-	53	-	-	-
Palmaro	272	6	8	4	-	-	-
Prà	293	10	21	30	-	-	-
Castelluccio	212	4	7	46	1	1	1
Pegli	841	21	49	72	-	-	-
Multedo	263	1	3	12	-	-	-
Sestri	786	40	77	72	2	2	2
San Giovanni Battista	375	5	15	26	-	-	-
Calcinara	284	9	18	7	-	-	-
Borzoli ovest	114	-	-	2	-	-	-
Borzoli est	116	3	9	5	-	-	-
Certosa	486	13	25	35	-	-	-
Rivarolo	356	10	21	44	1	1	2
Teglia	152	3	5	8	-	-	-
Begato	408	4	15	121	-	-	-
Bolzaneto	669	8	20	180	20	20	99
Morego	67	-	-	1	-	-	-
San Quirico	230	6	14	17	-	-	-
Pontedecimo	397	7	13	20	-	-	-
Cornigliano	524	9	13	28	-	-	-
Campi	41	1	1	4	-	-	-
Campasso	390	3	6	19	1	1	1
San Gaetano	301	10	21	6	-	-	-
Sampierdarena	347	12	20	14	1	1	1
Belvedere	251	7	18	11	5	5	11
San Bartolomeo	397	8	15	10	-	-	-
Angeli	306	6	13	11	-	-	-
San Teodoro	286	6	12	15	-	-	-
Lagaccio	428	18	41	22	-	-	-
Oregina	345	10	25	9	-	-	-
Prè	762	5	17	65	9	9	14
Maddalena	546	22	45	58	28	28	29
Molo	1.426	29	51	210	44	46	53
San Nicola	308	12	24	17	-	-	-
Castelletto	503	17	43	20	-	-	-
Manin	362	15	41	11	6	6	6
San Vincenzo	483	8	10	55	2	2	4
Carignano	291	3	7	3	-	-	-
Foce	277	23	52	8	-	-	-
Brignole	578	28	72	18	18	18	89
San'Agata	481	35	74	18	3	3	3
San Fruttuoso	1.082	110	231	90	-	-	-
Quezzi	383	3	8	13	-	-	-
Feruggiano	307	4	9	16	-	-	-
Marassi	519	16	38	25	-	-	-
Forte Quezzi	273	6	13	17	1	1	4
Parenzo	528	21	45	22	11	12	39
San Pantaleo	281	14	31	38	-	-	-
Montesignano	492	5	10	25	-	-	-
San'Eusebio	120	-	-	8	18	18	84
Molassana	433	14	31	35	-	-	-
Doria	262	12	19	35	-	-	-
Prato	394	6	13	47	-	-	-
Bavari	82	1	3	13	-	-	-
San Desiderio	102	1	1	5	-	-	-
Apparizione	204	-	-	18	-	-	-
Borgo Ratti	389	22	41	32	-	-	-
Chiappeto	259	26	68	7	1	1	1
San Martino	433	49	113	32	1	1	3
Albaro	404	38	102	40	-	-	-
San Giuliano	334	32	77	11	1	1	3
Lido	315	22	42	8	4	4	5
Puggia	212	9	19	10	-	-	-
Sturla	351	17	26	15	-	-	-
Quarto	299	8	16	14	-	-	-
Quartara	255	6	9	15	-	-	-
Castagna	320	7	14	21	-	-	-
Quinto	390	21	42	22	3	3	3
Nervi	1.564	60	116	236	18	18	23
Totale	27.910	993	2.138	2.304	233	236	514

Tavola 2.23 - Abitazioni non occupate per motivo della non occupazione, disponibilità e unità urbanistica

UNITÀ URBANISTICHE	MOTIVO DELLA NON OCCUPAZIONE				Totale	DISPONIBILI			
	Utilizzata per vacanza	Utilizzata per lavoro e/o studio	Utilizzata per altri motivi	Non utilizzata		Solo per la vendita	Solo per l'affitto	Sia per la vendita, sia per l'affitto	Nè per la vendita, nè per l'affitto
Crevari	36	4	10	88	138	4	16	8	110
Voltri	121	33	68	421	643	39	72	36	496
Cà Nuova	4	2	6	176	188	3	95	14	76
Palmaro	15	11	19	227	272	19	13	30	210
Prà	27	16	20	230	293	22	23	27	221
Castelluccio	26	20	19	147	212	11	37	3	161
Pegli	114	41	69	617	841	13	77	77	674
Multedo	45	17	50	151	263	10	20	14	219
Sestri	29	61	56	640	786	49	70	62	605
San Giovanni Battista	22	12	30	311	375	20	32	35	288
Calcinara	9	16	52	207	284	12	18	2	252
Borzoli ovest	4	1	10	99	114	5	5	4	100
Borzoli est	19	6	17	74	116	1	6	6	103
Certosa	22	21	54	389	486	27	43	34	382
Rivarolo	24	23	44	265	356	27	43	18	268
Teglia	6	6	7	133	152	11	16	6	119
Begato	29	6	9	364	408	9	152	5	242
Bolzaneto	69	19	25	556	669	30	200	46	393
Morego	17	2	1	47	67	2	3	5	57
San Quirico	21	9	18	182	230	12	14	6	198
Pontedecimo	27	14	29	327	397	19	40	34	304
Cornigliano	23	16	29	456	524	31	46	31	416
Campi	-	2	3	36	41	1	5	14	21
Campasso	7	17	46	320	390	23	64	22	281
San Gaetano	8	14	19	260	301	12	31	16	242
Sampierdarena	12	25	19	291	347	20	33	15	279
Belvedere	5	12	23	211	251	11	32	14	194
San Bartolomeo	4	66	26	301	397	19	95	6	277
Angeli	13	9	28	256	306	10	32	16	248
San Teodoro	14	12	41	219	286	14	27	15	230
Lagaccio	13	23	38	354	428	23	40	23	342
Oregina	11	19	18	297	345	20	64	13	248
Prà	13	35	37	677	762	33	64	103	562
Maddalena	13	72	69	392	546	28	93	40	385
Molo	27	98	92	1.209	1.426	49	190	237	950
San Nicola	9	18	29	252	308	16	33	22	237
Castelletto	3	38	49	413	503	30	51	31	391
Manin	16	39	31	276	362	10	30	16	306
San Vincenzo	5	131	36	311	483	15	149	20	299
Carignano	20	11	30	230	291	4	25	9	253
Foce	10	30	26	211	277	3	27	10	237
Brignole	15	53	29	481	578	13	54	45	466
San'Agata	10	60	45	366	481	19	49	10	403
San Fruttuoso	29	153	91	809	1.082	31	104	38	909
Quezzi	5	14	25	339	383	3	22	26	332
Fereggiano	-	10	20	277	307	10	14	32	251
Marassi	19	48	33	419	519	25	48	42	404
Forte Quezzi	3	16	31	223	273	11	13	17	232
Parenzo	13	23	43	449	528	16	40	26	446
San Pantaleo	12	16	18	235	281	15	7	4	255
Montesignano	13	23	41	415	492	10	46	44	392
San'Eusebio	9	3	18	90	120	4	12	9	95
Molassana	33	14	43	343	433	34	26	18	355
Doria	58	11	23	170	262	11	15	3	233
Prato	83	15	54	242	394	12	19	8	355
Bavari	28	2	2	50	82	-	4	2	76
San Desiderio	14	2	4	82	102	2	7	11	82
Apparizione	13	3	16	172	204	7	17	13	167
Borgo Ratti	32	34	42	281	389	12	30	32	315
Chiappeto	10	52	23	174	259	7	23	16	213
San Martino	22	66	29	316	433	24	46	45	318
Albaro	16	73	51	264	404	4	33	17	350
San Giuliano	32	43	36	223	334	11	35	26	262
Lido	39	41	34	201	315	17	35	34	229
Puggia	6	15	29	162	212	5	18	10	179
Sturla	21	24	28	278	351	18	38	14	281
Quarto	25	22	35	217	299	7	35	12	245
Quartara	46	22	34	153	255	7	32	6	210
Castagna	15	20	56	229	320	47	15	21	237
Quinto	91	25	42	232	390	10	31	10	339
Nervi	924	83	114	443	1.564	16	181	63	1.304
Totale	2.548	2.013	2.391	20.958	27.910	1.125	3.175	1.799	21.811

Tavola 2.24 - Popolazione che si sposta quotidianamente verso il luogo di studio o di lavoro per unità urbanistica

UNITÀ URBANISTICHE	IN USCITA DALL'UNITÀ URBANISTICA			Percentuale in spostamento	Percentuale occupati
	Occupati	Studenti	Totale		
Crevari	370	149	519	33,2	71,3
Voltri	2.909	1.001	3.910	27,9	74,4
Cà Nuova	1.959	933	2.892	37,6	67,7
Palmaro	2.395	809	3.204	35,9	74,8
Prà	2.177	875	3.052	34,8	71,3
Castelluccio	1.749	914	2.663	42,2	65,7
Pegli	4.620	1.727	6.347	33,7	72,8
Muftedo	1.315	582	1.897	40,6	69,3
Sestri	4.685	1.951	6.636	31,4	70,6
San Giovanni Battista	4.756	1.767	6.523	37,1	72,9
Calcinara	3.515	1.050	4.565	36,8	77,0
Borzoli ovest	705	374	1.079	44,4	65,3
Borzoli est	813	312	1.125	37,7	72,3
Certosa	3.372	1.225	4.597	33,0	73,4
Rivarolo	2.797	1.021	3.818	35,6	73,3
Teglia	1.340	404	1.744	33,3	76,8
Begato	1.617	913	2.530	46,7	63,9
Bolzaneto	3.478	1.349	4.827	30,7	72,1
Morego	239	139	378	33,0	63,2
San Quirico	793	401	1.194	35,3	66,4
Pontedecimo	2.251	750	3.001	30,9	75,0
Cornigliano	3.445	1.089	4.534	29,3	76,0
Campi	306	146	452	37,8	67,7
Campasso	2.446	1.071	3.517	37,6	69,5
San Gaetano	2.727	911	3.638	35,1	75,0
Sampierdarena	2.037	909	2.946	33,5	69,1
Belvedere	2.698	1.134	3.832	37,7	70,4
San Bartolomeo	2.844	1.219	4.063	39,3	70,0
Angeli	3.229	1.323	4.552	35,5	70,9
San Teodoro	3.299	1.263	4.562	37,4	72,3
Lagaccio	3.874	1.601	5.475	37,5	70,8
Oregina	4.189	1.728	5.917	39,1	70,8
Prè	1.417	496	1.913	28,1	74,1
Maddalena	1.345	670	2.015	36,1	66,7
Molo	2.174	890	3.064	30,5	71,0
San Nicola	2.999	1.620	4.619	44,2	64,9
Castelletto	3.902	1.878	5.780	41,5	67,5
Manin	2.232	1.171	3.403	41,3	65,6
San Vincenzo	993	596	1.589	26,9	62,5
Carignano	1.912	1.030	2.942	38,1	65,0
Foce	1.506	915	2.421	41,0	62,2
Brignole	2.810	1.255	4.065	34,7	69,1
Sant'Agata	2.966	1.170	4.136	38,9	71,7
San Fruttuoso	8.433	3.257	11.690	37,7	72,1
Quezzi	3.988	1.470	5.458	40,1	73,1
Fereggiانو	3.046	1.246	4.292	40,7	71,0
Marassi	3.432	1.337	4.769	37,6	72,0
Forte Quezzi	3.369	1.497	4.866	43,9	69,2
Parenzo	4.872	1.725	6.597	38,1	73,9
San Pantaleo	2.040	845	2.885	40,8	70,7
Montesignano	4.471	1.227	5.698	35,3	78,5
Sant'Eusebio	936	475	1.411	44,3	66,3
Molassana	3.085	1.139	4.224	39,3	73,0
Doria	1.425	609	2.034	38,0	70,1
Prato	1.683	758	2.441	38,9	68,9
Bavari	335	105	440	38,5	76,1
San Desiderio	585	305	890	39,1	65,7
Apparizione	891	381	1.272	43,0	70,0
Borgo Ratti	3.303	1.087	4.390	39,3	75,2
Chiappeto	2.288	1.015	3.303	45,4	69,3
San Martino	2.747	1.132	3.879	35,5	70,8
Albaro	2.783	1.349	4.132	39,3	67,4
San Giuliano	2.688	1.311	3.999	41,1	67,2
Lido	1.760	976	2.736	41,1	64,3
Puggia	1.848	1.172	3.020	47,1	61,2
Sturla	2.484	1.065	3.549	36,7	70,0
Quarto	2.342	906	3.248	34,5	72,1
Quartara	1.779	953	2.732	42,5	65,1
Castagna	2.465	1.467	3.932	47,3	62,7
Quinto	2.633	1.190	3.823	41,1	68,9
Nervi	2.523	1.027	3.550	30,7	71,1
Totale	177.439	73.757	251.196	37,0	70,6

Tavola 2.25 - Occupati e studenti per tempo impiegato (min.) negli spostamenti per unità urbanistica

UNITÀ URBANISTICHE	OCCUPATI				STUDENTI			
	Fino a 30	31-60	Oltre 60	Totale	Fino a 30	31-60	Oltre 60	Totale
Crevari	248	126	37	411	118	56	15	189
Voltri	2.529	1.139	308	3.976	1.500	471	129	2.100
Cà Nuova	854	729	442	2.025	802	365	194	1.361
Palmaro	1.563	846	202	2.611	820	292	62	1.174
Prà	1.509	787	185	2.481	922	326	71	1.319
Castelluccio	1.077	599	147	1.823	663	268	86	1.017
Pegli	3.435	1.734	282	5.451	1.900	777	135	2.812
Multedo	993	364	92	1.449	465	153	40	658
Sestri	4.530	1.502	252	6.284	2.145	531	86	2.762
San Giovanni Battista	3.537	1.374	264	5.175	1.704	487	108	2.299
Calcinara	2.809	907	187	3.903	1.494	307	71	1.872
Borzoli ovest	595	164	36	795	270	86	14	370
Borzoli est	673	184	38	895	316	57	17	390
Certosa	2.893	876	143	3.912	1.506	264	41	1.811
Rivarolo	2.098	912	133	3.143	1.221	299	57	1.577
Teglia	992	401	98	1.491	566	116	18	700
Begato	947	546	129	1.622	742	221	44	1.007
Bolzaneto	2.942	1.097	325	4.364	1.736	483	83	2.302
Morego	203	60	17	280	105	34	11	150
San Quirico	592	214	73	879	295	100	26	421
Pontedecimo	1.818	775	193	2.786	867	371	87	1.325
Cornigliano	3.240	827	175	4.242	1.892	225	53	2.170
Campi	246	65	17	328	131	19	3	153
Campasso	1.914	593	91	2.598	1.029	146	18	1.193
San Gaetano	2.335	531	77	2.943	1.198	154	21	1.373
Sampierdarena	2.055	357	75	2.487	1.045	123	18	1.186
Belvedere	2.413	499	68	2.980	1.240	209	20	1.469
San Bartolomeo	2.530	448	70	3.048	1.214	155	15	1.384
Angeli	2.848	629	116	3.593	1.470	242	21	1.733
San Teodoro	2.739	714	88	3.541	1.480	339	19	1.838
Lagaccio	3.128	807	140	4.075	1.669	299	39	2.007
Oregina	3.246	1.032	135	4.413	1.668	408	41	2.117
Prè	1.480	211	50	1.741	791	70	11	872
Maddalena	1.399	207	38	1.644	746	51	10	807
Molo	2.473	327	69	2.869	1.100	76	12	1.188
San Nicola	2.446	570	97	3.113	1.548	197	25	1.770
Castelletto	3.552	560	84	4.196	2.277	210	20	2.507
Manin	2.117	274	45	2.436	1.418	83	13	1.514
San Vincenzo	1.504	121	14	1.639	768	37	7	812
Carignano	2.009	171	44	2.224	1.205	50	9	1.264
Foce	1.497	148	27	1.672	871	56	4	931
Brignole	3.125	291	54	3.470	1.570	82	10	1.662
Sant'Agata	2.866	352	66	3.284	1.388	101	10	1.499
San Fruttuoso	7.798	1.458	293	9.549	3.866	564	29	4.459
Quezzi	2.936	1.089	172	4.197	1.427	461	38	1.926
Fereggiano	2.552	558	84	3.194	1.141	289	17	1.447
Marassi	3.093	500	83	3.676	1.413	158	10	1.581
Forte Quezzi	2.537	786	120	3.443	1.269	367	17	1.653
Parenzo	4.333	976	163	5.472	2.082	254	25	2.361
San Pantaleo	1.677	421	79	2.177	780	149	19	948
Montesignano	3.180	1.623	293	5.096	1.679	655	89	2.423
Sant'Eusebio	530	365	65	960	402	185	27	614
Molassana	2.075	1.150	259	3.484	1.081	401	98	1.580
Doria	882	577	163	1.622	521	172	61	754
Prato	977	636	237	1.850	529	244	93	866
Bavari	216	128	24	368	110	41	2	153
San Desiderio	424	172	27	623	275	93	11	379
Apparizione	613	280	46	939	337	113	12	462
Borgo Ratti	2.649	787	105	3.541	1.392	220	11	1.623
Chiappeto	1.923	360	70	2.353	899	128	9	1.036
San Martino	2.702	479	99	3.280	1.498	151	10	1.659
Albaro	2.626	306	58	2.990	1.672	103	6	1.781
San Giuliano	2.514	292	57	2.863	1.494	96	15	1.605
Lido	1.611	241	25	1.877	1.068	83	7	1.158
Puggia	1.589	248	41	1.878	1.039	94	4	1.137
Sturla	2.179	454	63	2.696	1.221	148	7	1.376
Quarto	1.992	683	69	2.744	1.041	193	17	1.251
Quartara	1.270	529	58	1.857	888	188	14	1.090
Castagna	1.844	617	67	2.528	1.204	212	20	1.436
Quinto	1.847	846	103	2.796	1.196	267	11	1.474
Nervi	2.192	937	117	3.246	1.241	326	13	1.580
Totale	148.760	42.568	8.263	199.591	80.640	15.751	2.486	98.877

Tavola 2.26 - Occupati e studenti per mezzo utilizzato e unità urbanistica

UNITÀ URBANISTICHE	OCCUPATI				STUDENTI			
	Mezzo ad uso collettivo	Auto privata e moto	Altro	Totale	Mezzo ad uso collettivo	Auto privata e moto	Altro	Totale
Crevari	133	254	24	411	128	31	30	189
Voltri	1.541	1.796	639	3.976	1.226	196	678	2.100
Cà Nuova	1.004	939	82	2.025	980	139	242	1.361
Palmaro	1.137	1.214	260	2.611	595	147	432	1.174
Prà	1.108	1.074	299	2.481	814	125	380	1.319
Castelluccio	739	988	96	1.823	671	178	168	1.017
Pegli	2.161	2.570	720	5.451	1.576	344	892	2.812
Multedo	493	779	177	1.449	388	145	125	658
Sestri	2.205	2.240	1.839	6.284	1.185	241	1.336	2.762
San Giovanni Battista	1.680	2.526	969	5.175	1.097	304	898	2.299
Calcinara	1.327	1.796	780	3.903	785	213	874	1.872
Borzoli ovest	248	465	82	795	189	79	102	370
Borzoli est	249	553	93	895	225	69	96	390
Certosa	1.618	1.711	583	3.912	958	190	663	1.811
Rivarolo	1.236	1.553	354	3.143	857	240	480	1.577
Teglia	582	742	167	1.491	330	88	282	700
Begato	593	978	51	1.622	583	170	254	1.007
Bolzaneto	1.595	2.165	604	4.364	1.516	210	576	2.302
Morego	66	183	31	280	124	19	7	150
San Quirico	311	466	102	879	269	69	83	421
Pontedecimo	952	1.381	453	2.786	753	174	398	1.325
Cornigliano	1.625	1.895	722	4.242	1.020	204	946	2.170
Campi	124	147	57	328	90	9	54	153
Campasso	1.130	1.101	367	2.598	472	141	580	1.193
San Gaetano	1.159	1.183	601	2.943	461	130	782	1.373
Sampierdarena	1.010	832	645	2.487	475	122	589	1.186
Belvedere	1.004	1.381	595	2.980	610	204	655	1.469
San Bartolomeo	1.099	1.386	563	3.048	676	175	533	1.384
Angeli	1.544	1.715	334	3.593	1.028	222	483	1.733
San Teodoro	1.444	1.735	362	3.541	985	315	538	1.838
Lagaccio	1.881	1.641	553	4.075	1.074	263	670	2.007
Oregina	1.820	2.299	294	4.413	1.158	443	516	2.117
Prè	717	461	563	1.741	346	83	443	872
Maddalena	603	357	684	1.644	267	59	481	807
Molo	967	769	1.133	2.869	476	127	585	1.188
San Nicola	1.172	1.549	392	3.113	876	453	441	1.770
Castelletto	1.120	1.986	1.090	4.196	885	502	1.120	2.507
Manin	675	982	779	2.436	519	287	708	1.514
San Vincenzo	351	474	814	1.639	300	137	375	812
Carignano	493	850	881	2.224	481	234	549	1.264
Foce	556	678	438	1.672	440	193	298	931
Brignole	1.309	1.155	1.006	3.470	857	242	563	1.662
Sant'Agata	1.259	1.153	872	3.284	693	217	589	1.499
San Fruttuoso	3.561	4.434	1.554	9.549	2.278	775	1.406	4.459
Quezzi	1.686	2.274	237	4.197	1.042	361	523	1.926
Fereggiano	1.288	1.479	427	3.194	768	238	441	1.447
Marassi	1.560	1.421	695	3.676	785	202	594	1.581
Forte Quezzi	1.378	1.866	199	3.443	968	387	298	1.653
Parento	2.327	2.481	664	5.472	1.143	331	887	2.361
San Pantaleo	844	1.126	207	2.177	555	164	229	948
Montesignano	2.072	2.553	471	5.096	1.289	403	731	2.423
Sant'Eusebio	331	598	31	960	340	155	119	614
Molassana	1.207	1.946	331	3.484	744	301	535	1.580
Doria	575	874	173	1.622	376	177	201	754
Prato	626	1.060	164	1.850	543	168	155	866
Bavari	124	208	36	368	80	30	43	153
San Desiderio	195	385	43	623	210	77	92	379
Apparizione	295	592	52	939	241	146	75	462
Borgo Ratti	1.316	1.900	325	3.541	762	368	493	1.623
Chiappeto	814	1.209	330	2.353	477	253	306	1.036
San Martino	1.248	1.530	502	3.280	749	331	579	1.659
Albaro	885	1.666	429	2.980	766	476	539	1.781
San Giuliano	939	1.603	321	2.863	741	415	449	1.605
Lido	566	1.135	176	1.877	456	406	296	1.158
Puggia	545	1.214	119	1.878	462	440	235	1.137
Sturlia	1.003	1.388	305	2.696	536	383	457	1.376
Quarto	900	1.527	317	2.744	529	316	406	1.251
Quartara	502	1.254	101	1.857	503	378	209	1.090
Castagna	760	1.628	140	2.528	680	510	246	1.436
Quinto	959	1.644	193	2.796	735	393	346	1.474
Nervi	1.014	1.664	568	3.246	751	391	438	1.580
Totale	73.570	94.761	31.260	199.591	48.947	17.108	32.822	98.877

Tavola 2.27 - Occupati e studenti per luogo di spostamento

ORIGINE	DESTINAZIONE				
	Totale spostamento interno	Altro Comune, stessa Provincia	Altro Comune, altra Provincia	Estero	Totale
Crevari	562	39	10	-	611
Voltri	5.764	295	133	-	6.192
Cà Nuova	3.267	90	59	-	3.416
Palmaro	3.590	146	82	-	3.818
Prà	3.647	109	81	-	3.837
Castelluccio	2.784	60	41	-	2.885
Pegli	8.097	150	146	-	8.393
Multedo	2.064	40	29	-	2.133
Sestri	8.946	145	91	-	9.182
San Giovanni Battista	7.336	156	87	-	7.579
Calcinara	5.670	105	52	-	5.827
Borzoli ovest	1.151	22	7	-	1.180
Borzoli est	1.254	37	4	-	1.295
Certosa	5.636	118	59	-	5.813
Rivarolo	4.607	146	34	-	4.787
Teglia	2.112	87	31	-	2.230
Begato	2.611	42	20	-	2.673
Bolzaneto	6.380	263	53	-	6.696
Morego	361	53	3	-	417
San Quirico	1.209	92	13	-	1.314
Pontedecimo	3.712	376	47	-	4.135
Cornigliano	6.312	106	65	-	6.483
Campi	469	8	7	-	484
Campasso	3.709	85	35	-	3.829
San Gaetano	4.231	87	43	-	4.361
Sampierdarena	3.599	82	51	-	3.732
Belvedere	4.415	70	48	-	4.533
San Bartolomeo	4.371	82	47	-	4.500
Angeli	5.245	69	48	-	5.362
San Teodoro	5.416	66	38	-	5.520
Lagaccio	6.081	100	58	-	6.239
Oregina	6.475	90	50	-	6.615
Prè	2.564	41	35	-	2.640
Maddalena	2.408	29	19	-	2.456
Molo	4.005	60	40	-	4.105
San Nicola	4.852	65	48	-	4.965
Castelletto	6.668	91	74	-	6.833
Manin	3.947	61	28	-	4.036
San Vincenzo	2.445	43	18	-	2.506
Carignano	3.478	53	33	-	3.564
Foce	2.598	31	28	-	2.657
Brignole	5.087	67	41	-	5.195
Sanf'Agata	4.771	61	42	-	4.874
San Fruttuoso	13.836	225	140	-	14.201
Quezzi	6.078	82	48	-	6.208
Fereggiانو	4.585	65	28	-	4.678
Marassi	5.196	71	33	-	5.300
Forte Quezzi	5.120	58	27	-	5.205
Parenzo	7.745	111	49	-	7.905
San Pantaleo	3.070	46	31	-	3.147
Montesignano	7.428	104	33	-	7.565
Sanf'Eusebio	1.577	17	3	-	1.597
Molassana	5.058	88	27	-	5.173
Doria	2.316	54	10	-	2.380
Prato	2.693	45	16	-	2.754
Bavari	517	11	2	-	530
San Desiderio	993	17	8	-	1.018
Apparizione	1.376	24	6	-	1.406
Borgo Ratti	5.089	72	35	-	5.196
Chiappeto	3.396	44	28	-	3.468
San Martino	4.934	70	42	-	5.046
Albaro	4.832	68	46	-	4.946
San Giuliano	4.454	75	55	-	4.584
Lido	3.057	37	30	-	3.124
Puggia	3.020	44	23	-	3.087
Sturla	4.004	49	44	-	4.097
Quarto	3.913	81	31	-	4.025
Quartara	2.892	76	37	-	3.005
Castagna	3.952	67	20	-	4.039
Quinto	4.192	102	58	-	4.352
Nervi	4.717	159	37	-	4.913
Totale	293.946	5.980	2.925	-	302.851