

12°
censimento generale
della popolazione

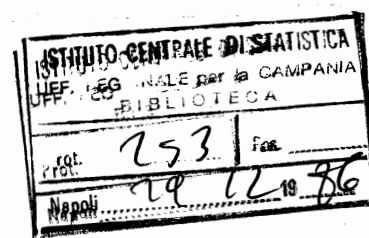
25 ottobre 1981

Volume II

dati sulle caratteristiche strutturali
della popolazione e delle abitazioni

Tomo I - Fascicoli provinciali

64 - AVELLINO



istat
Istituto Centrale di Statistica

roma 1984

indice

CARTA PLANIMETRICA

Tabelle sinottiche

Caratteri considerati nelle tavole comunali	pag.	X
Caratteri considerati nelle tavole provinciali	»	XII

Introduzione .

1. Premessa	»	XV
2. Definizioni	»	XVI
Famiglia (pag. XVI) - Convivenza (pag. XVII) - Popolazione residente (pag. XVIII) - Popolazione presente (pag. XVIII) - Età (pag. XVIII) - Grado di istruzione (pag. XIX) - Condizione professionale o non professionale (pag. XX) - Professione (pag. XXI) - Posizione nella professione (pag. XXII) - Ramo di attività economica (pag. XXIII) - Abitazione, stanza, altro tipo di alloggio (pag. XXIV) - Fabbricato (pag. XXV)		
3. Avvertenze alle tavole	»	XXV
Tavole comunali (pag. XXV) - Tavole provinciali (pag. XXVII)		
4. Diffusione dei dati	»	XXVIII
5. Qualità dei dati	»	XXVIII

Parte prima - dati comunali

Tavola 1	— Superficie territoriale e densità — Popolazione residente e popolazione presente, per sesso	pag.	2
Tavola 2	— Popolazione residente temporaneamente assente per sesso, luogo di presenza e motivo dell'assenza	»	4
Tavola 3	— Popolazione residente per sesso e stato civile	»	6
Tavola 4	— Popolazione residente per sesso e classe di età		
	A — Totale	»	8
	B — Maschi	»	12
	C — Femmine	»	16
Tavola 5	— Popolazione residente in età da 6 anni in poi per sesso e grado di istruzione	»	20
Tavola 6	— Popolazione residente che frequenta corsi regolari di studio e/o corsi di formazione professionale, per sesso e classe di età	»	24
Tavola 7	— Popolazione residente attiva e non attiva per sesso		
	A — Totale	»	28
	B — Maschi	»	30
Tavola 8	— Popolazione residente attiva in condizione professionale, per sesso e ramo di attività economica		
	A — Totale	»	32
	B — Maschi	»	36
	C — Femmine	»	40
Tavola 9	— Popolazione residente attiva in condizione professionale, per sesso, settore di attività economica e posizione nella professione		
	A — Totale	»	44
	B — Agricoltura, caccia, foreste e pesca	»	46
	C — Industrie	»	48
	D — Altre attività	»	50
Tavola 10	— Popolazione residente attiva in condizione professionale, per sesso, classe di età e settore di attività economica		
	A — Totale	»	52
	B — Maschi	»	56
	C — Femmine	»	60
Tavola 11	— Popolazione residente non attiva per sesso, classe di età e condizione non professionale	»	64
Tavola 12	— Popolazione residente che rientra giornalmente nella propria dimora abituale, secondo il luogo di lavoro o di studio	»	68
Tavola 13	— Famiglie residenti per ampiezza della famiglia	»	70
Tavola 14	— Famiglie residenti secondo la tipologia della famiglia	»	72
Tavola 15	— Abitazioni in complesso (occupate e non occupate); altri tipi di alloggio	»	76
Tavola 16	— Abitazioni occupate per titolo di godimento	»	80
Tavola 17	— Abitazioni occupate per epoca di costruzione	»	84
Tavola 18	— Abitazioni occupate per numero di stanze	»	88
Tavola 19	— Abitazioni occupate per servizio installato	»	92

Tavola 20 — Abitazioni occupate per figura giuridica del proprietario e titolo di godimento	pag.	96
Tavola 21 — Abitazioni non occupate per motivo della non occupazione	»	100
Tavola 22 — Abitazioni non occupate per servizio installato	»	102
Tavola 23 — Abitazioni non occupate per figura giuridica del proprietario	»	104

Parte seconda - dati provinciali


Tavola 1 — Popolazione residente per singolo anno di età, sesso e stato civile	»	108
Tavola 2 — Popolazione presente per singolo anno di età, sesso e stato civile	»	110
Tavola 3 — Popolazione residente per sesso, classe di età e luogo di nascita	»	112
Tavola 4 — Popolazione residente in età da 6 anni in poi per grado di istruzione, sesso, classe di età, condizione professionale o non professionale	»	113
Tavola 5 — Popolazione residente attiva e non attiva per sesso e classe di età, attiva per ramo di attività economica e posizione nella professione; non attiva per condizione non professionale	»	114
Tavola 6 — Popolazione residente attiva e non attiva per sesso e stato civile; attiva per ramo di attività economica e posizione nella professione; non attiva per condizione non professionale	»	116
Tavola 7 — Popolazione residente attiva in condizione professionale per sesso, posizione nella professione, ramo e classe di attività economica	»	118
Tavola 8 — Popolazione residente attiva in condizione professionale per sesso e professione	»	120
Tavola 9 — Popolazione residente attiva in condizione professionale per sesso e categoria socio-professionale	»	124
Tavola 10 — Popolazione residente occupata per ramo di attività economica, ore lavorate e posizione nella professione	»	125
Tavola 11 — Popolazione residente in età da 14 anni in poi non occupata, per sesso e numero di ore lavorate	»	125
Tavola 12 — Popolazione residente in età da 19 anni in poi per sesso, luogo di residenza nel 1976, condizione nel 1976 e nel 1981	»	126
Tavola 13 — Stranieri residenti per classe di età e sesso; condizione professionale per settore di attività economica e posizione nella professione; condizione non professionale	»	128
Tavola 14 — Famiglie residenti per ampiezza e tipo della famiglia	»	129
Tavola 15 — Famiglie residenti con almeno un nucleo familiare, per tipo del nucleo e ampiezza della famiglia	»	130
Tavola 16 — Famiglie residenti per tipo di famiglia e di componenti	»	130
Tavola 17 — Famiglie residenti per ampiezza, stato civile, classe di età e sesso del capo famiglia di censimento		
A — Totale	»	131
B — Maschi	»	132
C — Femmine	»	133

Tavola 18	— Famiglie residenti per condizione professionale o non professionale dei componenti e condizione del capo famiglia di censimento	pag. 134
Tavola 19	— Famiglie residenti per ampiezza e numero di componenti (occupati, in età inferiore a 6 anni, in età di 60 anni e più, in età di 75 anni e più)	» 134
Tavola 20	— Famiglie residenti per ampiezza e specie di alloggio in cui dimorano	» 135
Tavola 21	— Famiglie residenti per tipo della famiglia e numero di figli conviventi	» 136
Tavola 22	— Convivenze e componenti permanenti, attivi e non attivi, per specie della convivenza	» 136
Tavola 23	— Convivenze secondo il numero di componenti presenti per sesso e specie della convivenza	» 136
Tavola 24	— Abitazioni occupate per numero di occupanti, numero di stanze e titolo di godimento	» 138
Tavola 25	— Abitazioni occupate per numero di stanze, numero di famiglie, figura giuridica del proprietario, epoca di costruzione e titolo di godimento, numero di servizi installati	» 140
Tavola 26	— Abitazioni occupate per tipo di fabbricato, numero di stanze, epoca di costruzione, servizi installati	» 142
Tavola 27	— Abitazioni occupate per servizi installati, numero di occupanti, numero di stanze, titolo di godimento, figura giuridica del proprietario ed epoca di costruzione	» 144
Tavola 28	— Abitazioni occupate per numero di stanze e numero dei componenti delle famiglie secondo la condizione occupazionale	» 146
Tavola 29	— Abitazioni non occupate per numero di stanze, motivo della non occupazione, tipo di fabbricato, figura giuridica del proprietario ed epoca di costruzione	» 148
Tavola 30	— Occupati per settore di attività economica, luogo di lavoro, tempo impiegato e mezzo utilizzato	
	A — Agricoltura, caccia, foreste e pesca	» 149
	B — Industrie	» 150
	C — Altre attività	» 151
	D — Totale	» 152
Tavola 31	— Studenti per luogo di studio, tempo impiegato e mezzo utilizzato	» 153

Appendice

- A — Tipologia completa delle famiglie
 - B — Confronto tra le classi di età ai censimenti demografici del 1951, 1961, 1971 e 1981.
 - C — Variazioni territoriali e di nome nelle circoscrizioni amministrative (periodo: 25 ottobre 1971 - 24 ottobre 1981)
 - D — Zone di territorio in contestazione tra Comuni
 - E — Categorie socio-professionali secondo la professione e la posizione nella professione.
 - F — Tavole disponibili
- Tracciati records
 Fac simile del *Foglio di famiglia*.

tabelle
sinottiche



introduzione

1. — PREMESSA

Il 12° Censimento generale della popolazione e il Censimento generale delle abitazioni sono stati effettuati con riferimento alla data del 25 ottobre 1981, in attuazione della legge 18 dicembre 1980, n. 864 e del relativo regolamento di esecuzione (D.P.R. 28 settembre 1981, n. 542).

Il piano della rilevazione è stato predisposto sulla base delle proposte formulate da un'apposita Commissione di studio istituita presso l'Istituto Centrale di Statistica della quale hanno fatto parte docenti universitari e rappresentanti di Amministrazioni Pubbliche, nonché di vari Enti interessati all'utilizzazione dei dati censuari.

Il piano di pubblicazione, modificato rispetto al 1971, in particolare, per quanto riguarda la disponibilità dei risultati in funzione delle diverse aggregazioni territoriali, si articola nel modo seguente:

Volume I — **Primi risultati provinciali e comunali sulla popolazione e sulle abitazioni (Dati provvisori)** (Maggio 1982)

Volume II — **Dati sulle caratteristiche strutturali della popolazione e delle abitazioni**
Tomo 1 — Fascicoli provinciali (95 fascicoli)
Tomo 2 — Fascicoli regionali (20 fascicoli)
Tomo 3 — Fascicolo nazionale

Volume III — **Popolazione delle frazioni geografiche e delle località abitate dei Comuni** (20 fascicoli regionali e 1 fascicolo nazionale).

Volume IV — **Atti del censimento.**

Un apposito volume riporta i dati sulla popolazione residente legale dei singoli Comuni, un altro infine sarà dedicato ad una relazione illustrativa ed interpretativa dei risultati censuari.

Il presente fascicolo consta di due parti:

Parte prima: 23 tavole con dati riferiti ai singoli Comuni della Provincia;

Parte seconda: 31 tavole, con dati riguardanti l'incrocio dei caratteri considerati, elaborate a livello provinciale.

Qui di seguito vengono riportate ed illustrate le definizioni dei caratteri ai quali si riferiscono i dati contenuti nel fascicolo; allo scopo di assicurare una esatta interpretazione dei dati stessi vengono inoltre fornite avvertenze specifiche per alcune tavole, nonché talune indicazioni sugli ulteriori canali di accesso all'informazione censuaria e sulla qualità dei risultati.

Per una più completa conoscenza delle modalità tecniche seguite per l'esecuzione del censimento, vedasi il fascicolo dell'Istituto Centrale di Statistica - 12° Censimento della popolazione e 6° Censimento dell'industria, del commercio, dei servizi e dell'artigianato, 25-26 ottobre 1981, *Disposizioni e istruzioni per gli Organi periferici*, Roma 1981.

La denominazione e le circoscrizioni territoriali dei Comuni, delle Province e delle Regioni fanno riferimento alla situazione esistente alla data del 25 ottobre 1981 (Cfr. Istituto Centrale di Statistica - *Elenco dei Comuni al 25 ottobre 1981*, Roma 1982).

2. — DEFINIZIONI

FAMIGLIA

Ai fini del censimento, per famiglia s'intende un insieme di persone legate da vincoli di matrimonio, parentela, affinità, adozione, affiliazione, tutela o da vincoli affettivi, coabitanti ed aventi dimora abituale nello stesso Comune, che normalmente provvedono al soddisfacimento dei loro bisogni mediante la messa in comune di tutto o parte del reddito di lavoro o patrimoniale da esse percepito.

Una famiglia può essere costituita anche di una sola persona la quale provvede in tutto o in parte con i propri mezzi di sussistenza al soddisfacimento dei bisogni individuali.

Sono considerate facenti parte della famiglia, come membri aggregati di essa, anche le persone addette ai servizi domestici, nonché le altre persone che, a qualsiasi titolo, convivono abitualmente con la famiglia stessa.

Ai fini del censimento, si considera **capo famiglia** colui che è ritenuto tale dalla famiglia. Questa definizione differisce da quella utilizzata nei censimenti del 1961 e 1971 a seguito delle innovazioni legislative in materia di diritto di famiglia.

Per la classificazione delle famiglie è stata adottata, analogamente agli spogli effettuati in occasione dei censimenti del 1961 e 1971, la seguente tipologia:

- Famiglie di Tipo A, *se composte di solo capo famiglia* (con o senza membri aggregati);
- Famiglie di Tipo B, *se composte di capo famiglia e coniuge* (con o senza membri aggregati);

- Famiglie di Tipo C, *se composte di capo famiglia, coniuge e figli* (con o senza membri aggregati). Sono considerate di tipo C anche le famiglie in cui manca il coniuge, cioè composte di capo famiglia e figli (con o senza membri aggregati);
- Famiglie di Tipo D, *se composte di capo famiglia, coniuge, figli, ascendenti e/o altri parenti* (con o senza membri aggregati). Sono considerate di tipo D anche le famiglie composte di: capo famiglia, figli, ascendenti e/o altri parenti; capo famiglia, coniuge, ascendenti e/o altri parenti; capo famiglia, ascendenti e/o altri parenti.

Per una migliore conoscenza delle strutture familiari, si è provveduto ad analizzare più in profondità le famiglie di tipo C e di tipo D, individuando al loro interno gruppi ulteriori di famiglie, pervenendo così ad una tipologia più articolata (cfr. Tavola provinciale n. 14). Il contenuto dei singoli gruppi è reso esplicito in Appendice (punto A):

Questa tipologia è stata concepita in funzione dell'obiettivo di procedere, per quanto possibile, all'individuazione dei nuclei familiari.

Per **nucleo familiare** s'intende la coppia sposata senza figli o con uno o più figli mai sposati, nonché un solo genitore con uno o più figli mai sposati.

Si possono quindi avere i seguenti quattro tipi di nuclei familiari:

- coniugi senza figli o con figli tutti non celibi o nubili;
- coniugi con almeno un figlio mai sposato;
- padre con almeno un figlio mai sposato;
- madre con almeno un figlio mai sposato.

In questo fascicolo risultano enucleate le famiglie con almeno un nucleo familiare (cfr. Tavola provinciale n. 15) in quanto non è stato possibile provvedere ad un accertamento esaustivo dei nuclei familiari sia per l'assenza sul *Foglio di famiglia* di quesiti specifici o di notizie comunque indispensabili, sia perché si è rinunciato ad ulteriori esplorazioni che pure in qualche caso avrebbero consentito l'individuazione di altri nuclei.

Si è del parere, comunque, che i citati criteri di spoglio — peraltro applicati all'universo delle famiglie e non ad un campione come generalmente praticato negli altri Paesi — assicurino risultati pienamente soddisfacenti, tenuto anche conto che — stando alle risultanze di uno spoglio campionario condotto sulla base dei dati censuari del 1971 (cfr. Istituto Centrale di Statistica — *Indagine sui nuclei familiari*, Collana d'informazioni, n. 6 del 1982) — le famiglie mononucleari rappresentano il 97% circa delle famiglie con due o più componenti.

CONVIVENZA

Ai fini del censimento, per convivenza s'intende un insieme di persone che, senza essere legate da vincoli di matrimonio, parentela, affinità e simili, conducono vita in comune per motivi religiosi, di cura, di assistenza, militari, di pena, e simili.

Sono considerate facenti parte della convivenza anche le persone addette alla convivenza stessa per ragioni d'impiego o di lavoro e che vi convivono abitualmente, purché non costituiscano famiglia a sé stante.

POPOLAZIONE RESIDENTE

La popolazione residente di ciascun Comune è costituita dalle persone aventi dimora abituale nel Comune e ivi presenti alla data del censimento e dalle persone aventi anch'esse dimora abituale nel Comune, ma che alla data del censimento risultavano assenti per uno dei seguenti motivi:

- emigrazione in altro Comune o all'estero, nel caso si tratti di emigrazione per l'esercizio di occupazioni stagionali o temporanee;
- servizio di leva, di richiamo alle armi, di volontariato;
- istruzione, noviziato religioso;
- ricovero in istituti di cura, di qualsiasi natura, purché la permanenza nel Comune di temporanea presenza non superi i due anni;
- detenzione in attesa di giudizio, condanna inferiore a cinque anni, obbligo di soggiorno per misura di prevenzione, rieducazione, purché la permanenza nel Comune di temporanea presenza non superi i cinque anni;
- affari, turismo, breve cura, e simili;
- servizio statale all'estero;
- missione fuori sede, compresa la frequenza di corsi di qualificazione o aggiornamento professionali, nonché di avanzamento;
- imbarco su navi della marina militare e mercantile.

È il caso di precisare, sulla base della predetta definizione, che a livello provinciale la popolazione residente temporaneamente assente risulta dalla somma dei dati comunali e pertanto comprende anche le persone temporaneamente assenti da un Comune della Provincia che alla data del censimento erano temporaneamente presenti in un altro Comune della Provincia stessa.

La popolazione residente, a norma dell'art. 2 del D.P.R. 542 del 28 settembre 1981, è considerata popolazione legale. Il relativo ammontare, per Comuni, Province e Stato è pubblicato sulla Gazzetta Ufficiale n. 95, del 7 aprile 1983, Supplemento ordinario n. 17.

POPOLAZIONE PRESENTE

La popolazione presente di ciascun Comune è costituita dalle persone presenti nel Comune alla data del censimento ed aventi in esso dimora abituale, nonché dalle persone temporaneamente presenti nel Comune alla data del censimento, ma aventi abituale dimora in altro Comune o all'estero.

ETÀ

L'età è computata in anni compiuti. Così ad esempio:

- 0 anni: dalla nascita al giorno precedente il 1° compleanno;
- 1 anno: dal giorno del 1° compleanno al giorno precedente il 2° compleanno;
- meno di 5 anni: dalla nascita al giorno precedente il 5° compleanno;
- da 5 a 9 anni: dal giorno del 5° compleanno al giorno precedente il 10° compleanno.

Poiché tale criterio è stato reintrodotta in occasione del censimento demografico del 1971, al fine di rendere più agevoli i confronti temporali, si forniscono in Appendice (punto B) indicazioni utili per la ricostruzione delle classi di età per le quali può essere effettuato il confronto dei dati comunali.

GRADO DI ISTRUZIONE

Si riferisce al più alto titolo di studio conseguito in qualsiasi scuola (pubblica o privata, italiana o straniera, anche all'estero) e non alla più alta classe o al più alto corso frequentato con successo.

- Laureati** coloro che, avendo seguito un corso completo di studi universitari (della durata minima di quattro anni), hanno conseguito un diploma di laurea.
- Diplomati** coloro che hanno conseguito un diploma di maturità o di abilitazione di scuola secondaria di secondo grado.
Con tale voce sono altresì indicate le persone che hanno conseguito una abilitazione specifica dopo un corso di studi universitari della durata inferiore a quattro anni (diploma di statistica, di vigilanza alle scuole elementari, ISEF, ecc.).
- Forniti di licenza media inferiore** coloro che hanno conseguito una licenza di scuola secondaria di primo grado che consenta l'accesso alle scuole secondarie di secondo grado.
- Forniti di licenza elementare** coloro che hanno conseguito la licenza elementare o il certificato rilasciato da un corso di scuola popolare di tipo C (assimilabile alla licenza elementare).
- Alfabeti privi di titolo di studio** coloro che hanno dichiarato di saper leggere e scrivere pur non avendo conseguito la licenza elementare, nonché gli scolari anche se iscritti alla 1^a elementare. Sono comprese in tale gruppo anche le persone che hanno conseguito il certificato di proscioglimento (3^a elementare) fino al 1955, anno nel quale tale certificato venne abolito. Poiché nel censimento del 1961 le persone fornite del certificato di proscioglimento vennero comprese tra le persone in possesso di licenza di scuola elementare, ai fini di un corretto confronto fra i dati di questi due censimenti occorre considerare congiuntamente i gruppi dei *forniti di licenza elementare* e degli *alfabeti privi di titolo di studio*.
- Analfabeti** coloro che hanno dichiarato di non sapere leggere e scrivere.

CONDIZIONE PROFESSIONALE O NON PROFESSIONALE

La popolazione in condizione professionale è costituita dalle persone che nella settimana precedente la data del censimento risultavano occupate o disoccupate alla ricerca di nuova occupazione.

Occupati coloro che possiedono un'occupazione (in proprio o alle dipendenze) da cui traggono un profitto o una retribuzione. Sono considerati tali anche coloro che collaborano, senza avere un regolare rapporto di lavoro, con un familiare che svolge un'attività lavorativa in proprio.

Disoccupati alla ricerca di nuova occupazione coloro che hanno perduto una precedente occupazione alle dipendenze e sono alla ricerca attiva di una nuova occupazione, essendo in grado di accettarla se viene loro offerta.

La popolazione in condizione non professionale è costituita:

- a) da tutti i bambini e ragazzi con meno di 14 anni;
- b) dalle persone in cerca di prima occupazione;
- c) dalle casalinghe;
- d) dagli studenti;
- e) dalle persone ritirate dal lavoro;
- f) dagli altri censiti in età da 14 anni in poi che non rientrano nei gruppi di cui alle lettere da b) ad e). Tra questi ultimi sono compresi anche coloro che stanno assolvendo gli obblighi di leva, tali persone al censimento del 1971 venivano attribuite alla popolazione in condizione professionale o a quella in condizione non professionale sulla base della condizione nella quale si trovavano prima dell'inizio del servizio di leva.

Si riportano di seguito le relative definizioni:

Persone in cerca di prima occupazione coloro che non hanno mai esercitato un'attività lavorativa o hanno cessato un'attività lavorativa in proprio e sono alla ricerca attiva di un'occupazione alle dipendenze essendo in grado di accettarla se viene loro offerta.

Casalinghe coloro che si dedicano prevalentemente alla cura della propria famiglia e della propria casa.

Studenti coloro che si dedicano prevalentemente allo studio.

Persone ritirate dal lavoro coloro che hanno cessato una attività lavorativa per raggiunti limiti di età o altra causa.

Anche ai fini del confronto con i dati del censimento del 1971, si precisa che **le persone in condizione professionale e quelle in cerca di prima occupazione confluiscono nella cosiddetta popolazione attiva. La popolazione in condizione non professionale depurata dalle persone in cerca di prima occupazione, costituisce invece la popolazione non attiva.**

In ordine sempre ai confronti temporali, è necessario tener presente che nei precedenti censimenti si è utilizzato il concetto di condizione *abituale*, non essendo previsto che la risposta ai quesiti sull'attività professionale dovesse essere fornita facendo riferimento alla data del censimento. Con le innovazioni introdotte è stato recepito il criterio seguito nelle rilevazioni correnti delle forze di lavoro.

PROFESSIONE

Per professione s'intende l'attività individuale esercitata dalle persone costituenti la popolazione attiva, ad esclusione delle persone in cerca di prima occupazione. La specificazione della professione, cioè la *qualificazione tecnologica* dell'attività individuale è determinata dal genere di lavoro o di servizio esplicito (ad esempio: industriale, commerciante, medico, avvocato, contabile, falegname, ebanista, fabbro ferraio, elettricista... ecc.).

Il lavoro connesso con l'esercizio di una professione è caratterizzato da uno sforzo fisico o intellettuale da parte della persona, nonché dall'oggetto sul quale tale sforzo viene esercitato. In relazione alla prevalenza ed alla natura di questi vari elementi si è soliti fare distinzione tra lavoro prevalentemente intellettuale e lavoro prevalentemente manuale. Le attività di carattere prevalentemente intellettuale sono comunemente designate come *professioni o arti liberali*; quelle di carattere prevalentemente manuale come *arti o mestieri*. Tuttavia, per semplicità di linguaggio, si designano usualmente con il termine *professioni* sia le professioni e arti liberali, sia le arti e i mestieri.

Per le persone addette al culto e i militari di carriera esercitanti una professione non inerente all'esercizio del culto o all'attività tipicamente militare è stata considerata l'attività di tipo civile da esse svolta (ad esempio: per un sacerdote secolare esercitante la professione di insegnante presso una scuola pubblica o privata si è considerata la professione di *insegnante*; per una suora infermiera si è considerata la professione di *infermiera*; per un capitano medico si è considerata la professione di *medico*, e così via).

Per le persone disoccupate è stata considerata la professione esercitata prima della disoccupazione.

Per notizie più analitiche si rinvia al volume dell'Istituto Centrale di Statistica — *Classificazione delle professioni, Metodi e Norme, Serie C, n. 9, Maggio 1981.*

Per la professione e i due caratteri seguenti (posizione nella professione ed attività economica) è necessario tener presente che le persone con più di una attività lavorativa hanno fornito le notizie facendo riferimento alla principale attività svolta, cioè a quella che per continuità di lavoro, per importanza economica o altre considerazioni era ritenuta da esse la prevalente.

POSIZIONE NELLA PROFESSIONE

Per posizione nella professione s'intende la condizione della persona espletante un'attività economica in rapporto all'unità locale in cui viene svolta l'attività stessa.

Nel presente volume le posizioni nella professione risultano raggruppate nel modo seguente:

Imprenditori, liberi professionisti:

imprenditori — coloro che gestiscono in proprio un'impresa (azienda agricola, industriale, commerciale, ecc.), nella quale non impiegano l'opera manuale propria o di familiari, ma quella di dipendenti;

liberi professionisti — coloro che esercitano in proprio una professione o arte liberale (notaio, medico, ingegnere, avvocato, ecc.).

Lavoratori in proprio: coloro che gestiscono un'azienda agricola, una piccola azienda industriale, una bottega artigiana, un negozio o un esercizio pubblico partecipandovi col proprio lavoro manuale. In tale posizione sono compresi anche i coltivatori diretti, i mezzadri e simili, i soci di cooperative aventi figura di lavoratori in proprio e chi lavora nel proprio domicilio direttamente per conto di consumatori e non su commissione di imprese.

Coadiuvanti: coloro che collaborano con un familiare che svolge un'attività lavorativa in proprio, senza avere un rapporto di lavoro regolato da contratto.

Dirigenti e impiegati:

dirigenti — coloro che ricoprono un ruolo caratterizzato da un elevato grado di professionalità, autonomia e potere decisionale. Per la Pubblica Amministrazione si considerano in tale posizione le qualifiche previste dal D.P.R. 30 giugno 1972, n. 748, nonché le qualifiche equivalenti presso tutte le altre Amministrazioni, siano esse a carattere centrale o locale. Per gli appartenenti alle FF. AA. e corpi similari sono considerati come dirigenti gli ufficiali con grado superiore a quello di tenente colonnello o posizioni assimilate;

appartenenti alla carriera direttiva — coloro che con diverso grado di responsabilità, discrezionalità di poteri e autonomia, esercitano una funzione direttiva (tecnica o amministrativa). Per gli appartenenti alle FF. AA. e corpi similari sono considerati come direttivi gli ufficiali con grado inferiore a quello di colonnello o posizioni assimilate;

impiegati — coloro che esercitano una funzione di concetto o esecutiva tecnica o amministrativa;

appartenenti alle categorie speciali (intermedi) — coloro che esercitano una funzione intermedia tra quella degli impiegati e quella degli operai specializzati vale a dire chi guida e controlla, con apporto di adeguata competenza tecnico-pratica, gruppi di altri lavoratori.

Lavoratori dipendenti:

capi operai — coloro che svolgono una attività per la cui esecuzione si richiedono conoscenze di tipo specialistico ed hanno eventualmente responsabilità di guida di personale;

operai specializzati o qualificati — coloro che svolgono una attività per la cui esecuzione si richiedono adeguate cognizioni tecnico-pratiche conseguite o in istituti professionali o mediante istruzione equivalente o acquisite con il necessario tirocinio e pratica, nonché chi esegue con perizia il lavoro manuale affidatogli essendo in possesso di specifiche capacità tecnico-pratiche;

operai comuni — coloro che eseguono lavori di carattere manuale e non sono compresi nelle categorie precedenti (manovale, bracciante agricolo, ecc.);

altri lavoratori dipendenti — coloro che esercitano mansioni di usciere, bidello, guardiano e simili;

apprendisti — coloro che esercitano un'attività lavorativa per l'apprendimento di una professione ed il successivo conseguimento di una qualifica;

lavoranti a domicilio — coloro che lavorano nel proprio domicilio esclusivamente o prevalentemente su commissione di imprese (industriali, commerciali, artigiane) e non direttamente per conto di consumatori;

graduati o militari di carriera delle FF.AA. o figure similari dei corpi di polizia e sicurezza interna — gli appartenenti alle FF.AA. e corpi similari con grado fino a caporal maggiore o assimilati, nonché i vigili urbani e del fuoco.

RAMO DI ATTIVITÀ ECONOMICA

Per ramo di attività economica s'intende il campo di attività in cui viene esercitata la professione, arte o mestiere. Esso è determinato, di norma, in base all'attività (unica o prevalente) delle singole *unità locali* in cui il censito svolge la propria professione, arte o mestiere (ad esempio: azienda agricola, stabilimento industriale, bottega artigiana, negozio, esercizio pubblico, sede o filiale bancaria e assicurativa, ospedale, gabinetto medico, studio professionale, ministero, amministrazione comunale). I rami in cui si articola la classificazione delle attività economiche sono i seguenti:

- 0. — Agricoltura, caccia, foreste e pesca
- 1. — Energia, gas e acqua
 - 1.A — Estrazione di combustibili solidi, liquidi e gassosi; industria petrolifera
 - 1.B — Energia elettrica, gas e acqua
- 2. — Industrie estrattive, industrie manifatturiere per la trasformazione di minerali non energetici e prodotti derivati; industrie chimiche
- 3. — Industrie manifatturiere per la lavorazione e la trasformazione dei metalli; meccanica di precisione
- 4. — Industrie manifatturiere alimentari, tessili, delle pelli e cuoio, dell'abbigliamento, del legno, mobili e altre industrie manifatturiere
- 5. — Industria delle costruzioni e delle installazioni di impianti per l'edilizia
- 6. — Commercio, pubblici esercizi e alberghi; riparazioni di beni di consumo e di veicoli
 - 6.A — Commercio, pubblici esercizi e alberghi
 - 6.B — Riparazioni di beni di consumo e di veicoli
- 7. — Trasporti e comunicazioni
- 8. — Credito e assicurazione, servizi prestati alle imprese; noleggio
 - 8.A — Credito e assicurazione
 - 8.B — Servizi prestati alle imprese; noleggio
- 9. — Pubblica amministrazione; servizi pubblici e privati
 - 9.A — Pubblica amministrazione
 - 9.B — Servizi pubblici e privati

Si fa presente che non risulta possibile procedere ad un completo confronto dei dati per ramo di attività economica con i corrispondenti dati del 1971, in quanto la relativa classificazione ha subito una profonda revisione (cfr. Istituto Centrale di Statistica — *Classificazione delle attività economiche, Metodi e Norme, Serie C, n. 8, Maggio 1981*), essendo stato necessario renderla ragguagliabile alla NACE (Nomenclatura generale delle attività economiche nelle Comunità Europee) concordata in sede comunitaria.

ABITAZIONE, STANZA, ALTRO TIPO DI ALLOGGIO

Ai fini del censimento, per abitazione s'intende un insieme di vani, o anche un vano solo, destinato funzionalmente ad uso di alloggio, che dispone di un ingresso indipendente su strada, pianerottolo, cortile, terrazza, ballatoio, e simili e che alla data del censimento è occupata o è destinata ad essere occupata da una famiglia o da più famiglie coabitanti.

Un'abitazione si considera occupata se in essa abitano una o più persone aventi la dimora abituale nel Comune di censimento, anche se temporaneamente assenti alla data del censimento stesso; non occupata se in essa non abita alcuna persona o se è abitata solo da persone temporaneamente presenti nel Comune di censimento (è il caso ad esempio di studenti che frequentano un corso di studi nel Comune di censimento).

È da considerare non occupata l'abitazione:

- disponibile per la vendita o l'affitto;
- utilizzabile per vacanza in quanto chi ne dispone la occupa soltanto in uno o più periodi dell'anno (abitazioni ubicate generalmente in località turistiche);
- utilizzabile per lavoro, cioè se trattasi di abitazione secondaria che viene occupata saltuariamente da chi ne dispone per motivi di lavoro (ad esempio: casa di campagna destinata ai lavori agricoli nell'epoca del raccolto, abitazione secondaria situata generalmente in un Comune diverso da quello di dimora abituale utilizzata per lo svolgimento della propria attività lavorativa);
- non occupata per altro motivo in quanto già venduta o affittata, ma non ancora occupata; non più occupata da chi ne dispone, per trasferimento a seguito di emigrazione definitiva verificatasi in particolare nelle zone montane di spopolamento.

Il titolo di godimento dell'abitazione fa riferimento al titolo in base al quale la famiglia dispone dell'abitazione stessa. I titoli di godimento considerati sono:

- *proprietà*, alla quale è stato assimilato l'usufrutto; sotto tale voce sono comprese anche le abitazioni a riscatto;
- *affitto*, che comprende anche il subaffitto;
- *altro titolo*, per i casi di uso gratuito dell'abitazione, di godimento per prestazione di servizi, ecc.

L'epoca di costruzione o di ricostruzione fa riferimento all'anno di ultimazione della costruzione o ricostruzione. Nel caso in cui l'abitazione sia stata costruita in anno posteriore a quello del relativo fabbricato, a seguito di ricostruzione parziale, ampliamento o sopraelevazione, è stato considerato l'anno di termine della ricostruzione, dell'ampliamento o della sopraelevazione.

Per quanto concerne la superficie dell'abitazione è da tener presente che essa fa riferimento alla superficie dei pavimenti delle stanze e dei vani accessori con esclusione della superficie di balconi, terrazze, verande, cantine, garages, portici, loggiati, solai, cortili, ecc.

Per stanza s'intende un locale, facente parte di un'abitazione, che riceve aria e luce dall'esterno ed ha dimensioni tali da consentire la collocazione di un letto lasciando lo spazio utile per il movimento di una persona. La cucina, se risponde a tale definizione, è considerata stanza.

Per altro tipo di alloggio s'intende il locale che, pur non essendo funzionalmente destinato ad abitazione di una famiglia (cantina, soffitta, magazzino, negozio, ufficio, ecc.) ovvero non avendo le caratteristiche proprie dell'abitazione (roulotte, natante, grotta, carrozzone, ecc.), risulta alla data del censimento occupato di fatto da una o più famiglie residenti.

FABBRICATO

Per fabbricato s'intende qualsiasi costruzione, comprendente almeno un'abitazione, isolata da vie o spazi vuoti oppure separata da altre costruzioni mediante muri maestri che si elevano, senza soluzione di continuità, dalle fondamenta al tetto, che disponga di uno o più accessi all'esterno e che possa avere una o più scale autonome.

3. — AVVERTENZE ALLE TAVOLE

TAVOLE COMUNALI

Tavola 1:

— l'elenco dei Comuni che hanno subito variazioni territoriali e di nome tra il 1971 ed il 1981 è riportato in Appendice (punto C);

— i dati sulla superficie territoriale dei Comuni sono stati forniti dagli Uffici Tecnici Erariali; si fa presente che eventuali variazioni di superficie di minima entità non segnalate in Appendice sono conseguenti a verifiche periodiche effettuate dagli stessi Uffici Tecnici Erariali.

Per quanto concerne le superfici delle zone di territorio in contestazione tra due o più Comuni (Appendice punto D) rilevate in sede di predisposizione delle basi territoriali del censimento, è da tener presente che esse costituiscono un *di cui* delle superfici totali dei Comuni.

Ai fini dell'imputazione delle superfici contestate alla superficie totale dell'uno o dell'altro Comune interessato, si è avuto riguardo alle circoscrizioni comunali, quali risultano delimitate sulle carte topografiche al 25.000 edite dall'Istituto Geografico Militare, nel presupposto che tali circoscrizioni facciano riferimento alle medesime risultanze catastali da cui sono desunte le superfici dei Comuni.

In mancanza di altro valido criterio, l'attribuzione delle superfici contestate è stata necessariamente omessa nei pochi casi in cui i confini comunali sono rimasti indefiniti anche sulla cartografia I.G.M.;

— la densità della popolazione residente (numero medio di abitanti per Km²) è data dal rapporto fra il totale della popolazione residente di ciascun Comune e la superficie territoriale del Comune stesso espressa in Km².

Tavola 2:

tra le persone temporaneamente assenti per motivi di lavoro risultano anche quelle che hanno seguito familiari recatisi in altri Comuni o all'estero per motivi di lavoro.

Tavola 6:

per corso di formazione professionale s'intende un corso che abbia tutti i seguenti requisiti:

- durata non inferiore a tre mesi;
- rilascio di un attestato;
- utilizzazione per migliorare o adeguare la capacità professionale.

Tavole 9 e 10:

i rami in cui si articola la classificazione delle attività economiche risultano così raggruppati:

- agricoltura, caccia, foreste e pesca: ramo 0;
- industrie: rami 1, 2, 3, 4 e 5;
- altre attività: rami 6, 7, 8 e 9.

Tavola 12:

le persone che lavorano e frequentano un corso di studi regolare e/o di formazione professionale sono comprese fra gli *occupati*; le persone che frequentano un corso regolare di studi ed un corso di formazione professionale sono comprese fra gli *scolari e studenti*; in quest'ultimo gruppo sono pure compresi i bambini che frequentano la scuola materna.

Tavola 14:

per l'individuazione delle famiglie composte da coniugi, coniugi e figli, genitori e figli, si è fatto riferimento alla figura del capo famiglia e quindi, nel caso di questa tavola, la famiglia composta ad esempio dal capo famiglia e da uno dei suoi genitori risulta sotto la voce *altro tipo di famiglia*.

Tavola 15:

per il calcolo del numero medio di occupanti per stanza non si è tenuto conto delle stanze adibite esclusivamente ad altro uso.

Tavola 19:

per quanto concerne l'acqua potabile di acquedotto e il gabinetto, l'espressione *fuori dell'abitazione* sta ad intendere che il servizio si trova o nel corpo del fabbricato che comprende l'abitazione (ballatoio, pianerottolo, ecc.) o nel cortile, giardino o orto annessi al fabbricato stesso, a disposizione dei soli occupanti dell'abitazione o del fabbricato e non del pubblico in genere.

Si fa inoltre presente che per *bagno* s'intende un impianto di vasca e/o doccia.

Tavola 22:

è da tener presente che le abitazioni che dispongono di servizi installati sommate a quelle che non ne dispongono danno il totale abitazioni solo nel caso in cui sia sempre stata fornita risposta ai relativi quesiti.

TAVOLE PROVINCIALI

Tavole 4, 12, 13, 18, 30:

cfr. nota alle tavole comunali 9 e 10 (nella tavola 13 è enucleato altresì il ramo "commercio, pubblici servizi, alberghi, riparazioni di beni di consumo e di veicoli").

Tavola 9:

per notizie sui contenuti delle singole categorie vedi Appendice (punto E); la popolazione attiva in condizione professionale considerata in tale tavola comprende anche i militari in servizio di leva.

Tavole 10 e 13:

le posizioni nella professione risultano raggruppate nel modo seguente:

- *indipendenti*: imprenditori, liberi professionisti, lavoratori in proprio, coadiuvanti;
- *dipendenti*: tutte le altre.

Tavola 18:

i componenti in condizione non professionale sono stati classificati secondo il settore di attività economica dei componenti in condizione professionale.

Tavola 20:

le famiglie che occupano un'abitazione o un altro tipo di alloggio sono quelle che occupano l'alloggio a titolo principale.

Tavola 22:

nella voce *altre convivenze* sono comprese le convivenze militari e di altri corpi accasermati.

Tavola 28:

sono considerate solo le famiglie che occupano le abitazioni a titolo principale.

Tavole 30 e 31:

i dati fanno riferimento alle persone che nel mercoledì precedente la data di compilazione del modello si sono recate al lavoro o a scuola rientrando nella stessa giornata alla propria dimora abituale.

Ai fini di una corretta interpretazione dei dati occorre tener presente che:

- i lavoratori-studenti hanno fatto riferimento al luogo di lavoro;
- coloro che esercitano la professione su mezzi di trasporto (autisti, ferrovieri, tramvieri, piloti, marittimi, ecc.) hanno indicato il luogo da cui prendono servizio (posteggio, stazione, deposito, aeroporto, porto, ecc.);
- il mezzo di trasporto è quello utilizzato per compiere il tratto più lungo (in termini di distanza e non di tempo) del tragitto casa/luogo di lavoro o studio.

Con riferimento alla Tav. 31, si precisa che tra gli studenti sono compresi i bambini che frequentano la scuola materna e le persone che frequentano corsi di formazione professionale.

4. — Diffusione dei dati

Allo scopo di favorire un'ampia utilizzazione dei dati raccolti con il censimento, si precisa quanto segue:

a) ad integrazione delle tavole riportate nel presente fascicolo, sono state elaborate le tavole non destinate alla pubblicazione, ma comunque disponibili per gli utilizzatori, riportate in Appendice (punto F);

b) sia le tavole pubblicate che quelle di cui alla lettera a) possono essere fornite su nastro magnetico;

c) le 23 tavole, contenenti i dati comunali, possono essere fornite per sezione di censimento; le 31 tavole, contenenti i dati provinciali, possono essere fornite per Comune, rispettivamente su tabulato o nastro magnetico;

d) le richieste comportano il rimborso delle spese vive sostenute per l'approntamento del supporto e devono essere inoltrate a:

**Istituto Centrale di Statistica, Servizio Censimenti — Rep. CENS/A, Via Cesare Balbo, 16
— 00100 Roma.**

5. — Qualità dei dati

Il problema del controllo della qualità dei dati, che costituisce una delle fasi più delicate di ogni indagine statistica, si presenta ancor più accentuato in occasione delle operazioni censuarie, dalla raccolta dei dati alla pubblicazione dei risultati.

Per assicurare, nei limiti del possibile, il più alto livello di attendibilità e coerenza dei risultati, l'Istituto ha previsto particolari procedure di controllo già nel corso delle operazioni di raccolta dei dati. In tale fase gli Uffici Comunali di Censimento, assistiti dagli Uffici Provinciali di Censimento, dagli Ispettori Provinciali e da Funzionari dell'ISTAT dislocati in tutte le Province, hanno provveduto alla revisione quantitativa dei *Fogli di famiglia* accertando che tutte le unità oggetto di rilevazione (abitazioni, famiglie e convivenze) fossero state censite. Al termine delle operazioni di raccolta dei dati gli Uffici Comunali di Censimento hanno provveduto alla revisione qualitativa dei questionari di rilevazione provvedendo a codificare le notizie che per loro natura non risultavano precodificate.

Nella fase di registrazione dei dati su supporto informatico (i tracciati records sono riportati in Appendice) l'Istituto ha posto in atto le misure necessarie ad assicurare la validità dell'operazione, inserendo nelle convenzioni stipulate con quelle Regioni, Amministrazioni provinciali e comunali che, a norma dell'art. 40, del D.P.R. 28 settembre 1981, n. 542, hanno provveduto ad eseguire in proprio tale lavorazione, oltre alla verifica anche il rispetto di particolari vincoli idonei ad assicurare in corrispondenza dei vari quesiti, la compatibilità dei codici registrati.

Analoghe procedure sono state seguite per il materiale fatto registrare direttamente a cura dell'ISTAT.

In entrambi i casi, è stata attivata una procedura di controllo effettuando una nuova verifica su un campione del materiale registrato. Tale operazione ha consentito di accertare che il livello di errore attribuibile all'approntamento dell'input è risultato generalmente inferiore al 5 per mille.

Il controllo finale sulla validità dei risultati è stato attuato attraverso una complessa procedura elettronica per la messa a punto quantitativa e qualitativa del materiale.

Trattasi di una procedura articolata in varie fasi di lavoro, succintamente illustrate nei punti che seguono.

1) *Verifica della sequenzialità dei dati indicativi dei Fogli di famiglia e di convivenza*(codici di Provincia, Comune, sezione e numero d'ordine del Foglio).

In tale sede sono state tra l'altro individuate eventuali situazioni irregolari con specifico riferimento alla completezza delle risposte fornite ai singoli quesiti del *Foglio di famiglia*. Questa analisi ha evidenziato, in alcuni casi, la necessità di dover ricorrere sistematicamente ai singoli questionari di rilevazione per una ulteriore revisione, codifica e nuova registrazione degli stessi.

2) *Messa a punto qualitativa dei Fogli di censimento*.

I records registrati sono stati sottoposti al vaglio di un complesso programma di controllo che prevede l'imposizione automatica, sotto determinate condizioni, dei codici eventualmente mancanti o non validi e l'aggiustamento dei codici registrati in caso di accertata incongruenza. Tale controllo esteso agli incroci tra le modalità previste dal piano di pubblicazione, è stato dapprima effettuato all'interno del singolo tipo record e poi esteso tra tipi records.

In altri termini si è assicurata:

- la completezza delle risposte per singolo quesito all'interno dello stesso tipo record;
- la congruità delle risposte fornite relativamente ad ogni tipo record scegliendo all'interno di esso un carattere come fondamentale;
- la congruità delle risposte fornite tra i records relativi alla stessa famiglia o convivenza, in corrispondenza di alcuni quesiti ritenuti come fondamentali.

I controlli di congruità e i conseguenti aggiustamenti sono stati effettuati sulla base di standards conosciuti.

In particolare i quesiti scelti come riferimento (*specie dell'alloggio* per il record dell'abitazione; *anno di nascita* e, per le caratteristiche occupazionali, *la professione*, per i records relativi alle persone) sono stati ritenuti validi solo se confermati dalla presenza di determinate informazioni in altri quesiti ad essi strettamente connessi. In caso contrario si è proceduto alla loro rettifica sulla base di indicazioni desunte dagli altri quesiti. Da segnalare, infine, che gli interventi sui singoli quesiti avvengono nell'ambito della logica che li lega, come specificato in seguito.

Per fornire ulteriori elementi conoscitivi, nei prospetti che seguono sono riportati, a livello provinciale, i valori percentuali degli aggiustamenti effettuati sui quesiti del foglio di famiglia distintamente per:

Interventi di tipo 1

- annullamento delle risposte fornite a particolari quesiti per i quali, sotto determinate condizioni, non era prevista risposta; interventi relativi a casi di mancata risposta; codici non validi.

Interventi di tipo 2

- interventi relativi ad incongruità logiche riscontrate all'interno del quesito o dei quesiti.

Interventi di tipo 3

- interventi relativi ad incongruità logiche tra tipi records.
Le percentuali degli aggiustamenti sono calcolate sul totale delle frequenze relative alle risposte fornite in relazione al quesito considerato.

PROVINCIA DI AVELLINO

Incidenza percentuale degli aggiustamenti effettuati per tipo di intervento e quesito

A - ABITAZIONI

QUESITI	TIPO 1	TIPO 2	QUESITI	TIPO 1	TIPO 2
Specie dell'alloggio	—	2,04	Superficie	3,96	1,86
Caratteristiche del fabbricato	8,72	1,34	Acqua potabile	1,22	0,33
Proprietario	2,86	0,74	Gabinetto	2,06	1,93
Titolo di godimento	3,85	0,32	— scarico	2,59	3,59
Epoca di costruzione	2,91	0,42	Bagno	3,06	—
Stanze:			Elettricità	1,00	—
— adibite ad abitazione	0,77	0,06	Riscaldamento	1,32	1,71
— cucina	—	1,03			
— adibite ad altro uso	—	0,79	TOTALE	3,36	1,17

B - POPOLAZIONE RESIDENTE E TEMPORANEAMENTE PRESENTE

QUESITI	TIPO 1	TIPO 2	QUESITI	TIPO 1	TIPO 2
Relazione di parentela e posizione nella convivenza	0,39	0,16	Frequenza corso professionale	16,27	0,05
Sesso	0,52	0,09	Condizione 1981	6,27	1,57
Stato civile	0,78	0,12	Ore lavorate nella settimana	0,22	—
Luogo di nascita	3,51	2,64	Professione	7,15	1,27
Data di nascita	0,40	0,13	Posizione nella professione	17,51	8,82
Cittadinanza	0,47	—	Attività economica	17,30	6,94
Presenza e motivo dell'assenza	1,15	2,19	Condizione 1976	12,32	7,57
Residenza 1976	4,38	0,08	Pendolarità - luogo di lavoro o di studio	—	18,26
Istruzione	8,19	0,45	Pendolarità - altri quesiti	16,05	—
Corso regolare di studi	13,95	1,45	TOTALE	5,49	1,66
Frequenza scuola materna	1,11	0,01			

C - VERIFICHE DI CONGRUITÀ TRA RECORDS

TIPO 3

Specie di alloggio	1,76
Relazione di parentela	0,47
Annullamenti di records doppi e/o anomali	0,24
Mancati accoppiamenti tra famiglia principale e famiglia/e coabitanti (*)	13,25

(*) Percentuale calcolata sul totale delle famiglie coabitanti e le relative famiglie principali.

Il materiale relativo alla Provincia di Avellino ha evidenziato carenze di rilievo per alcune imprecisioni nelle risposte ai quesiti sul «corso regolare di studi», «frequenza corso professionale», «posizione nella professione», «pendolarità». In particolare è stato necessario ricodificare i quesiti «professione» e «attività economica» dei Fogli di famiglia di 11 Comuni per un totale di circa 12.000 questionari. È stato, inoltre, necessario ricorrere in modo notevole al materiale di base.

A scopo esemplificativo, distintamente per tipo di intervento, si riportano di seguito alcuni casi verificatisi con maggior frequenza.

Per gli interventi di tipo 1 ai quesiti relativi alla *condizione professionale o non professionale nella settimana precedente la data del censimento* e alla *condizione professionale o non professionale nell'ottobre del '76* doveva essere fornita risposta solo se la persona aveva compiuto, alla data del censimento, rispettivamente i 14 ed i 19 anni.

Per gli interventi di tipo 2:

— il quesito *stanze* è stato messo in relazione con la superficie dell'abitazione verificando la congruità del dato della superficie media per stanza;


— nell'ambito del quesito relativo alla *condizione professionale o non professionale nella settimana precedente la data del censimento* sono stati messi in relazione la *professione, arte o mestiere esercitato*, la *posizione nella professione* e la *categoria di attività economica*. I codici delle tre caratteristiche occupazionali sono stati collegati tra loro mediante una tabella a tripla entrata verificandone la reciproca compatibilità e sostituendo successivamente gli eventuali codici non validi. Il codice non valido è stato individuato in funzione di quelli ritenuti validi. Per alcune particolari professioni è stata inoltre controllata la compatibilità tra la professione, l'età ed il titolo di studio.

Per i quesiti relativi al *luogo di studio o di lavoro, tempo impiegato e mezzo utilizzato per gli spostamenti*, in considerazione della difficoltà di effettuare, in alcuni casi, una netta distinzione tra i due tipi di interventi, sono stati convenzionalmente attribuiti al tipo 1 quelli derivanti dai controlli di congruità delle varie risposte fornite all'interno del quesito ivi comprese le verifiche derivanti dalle risposte sul *tempo impiegato e mezzo utilizzato* per gli spostamenti extracomunali.

Sono stati attribuiti al tipo 2 quelli relativi al confronto tra *luogo di studio o di lavoro* ed alcune caratteristiche rilevate per lo stesso individuo. In particolare per tutti coloro per i quali era prevista una risposta al *luogo di studio o di lavoro* si è verificata l'esistenza e la compatibilità del codice indicato. Così ad esempio per coloro che si sono dichiarati *lavoranti a domicilio per conto d'impresе* è stato controllato che il codice fosse quello corrispondente a *lavora nella propria abitazione*.

Tra gli interventi di tipo 3 si segnala quello relativo al mancato accoppiamento tra il codice della famiglia principale ed il codice della famiglia o delle famiglie coabitanti. Tale inconveniente è da attribuirsi alla diversità dei codici che ne avrebbero dovuto consentire l'esatto accoppiamento.

Da segnalare infine che, nel periodo immediatamente successivo alla raccolta dei dati, l'ISTAT ha attivato tre distinte indagini campionarie: la prima con lo scopo di verificare il grado di copertura del censimento; la seconda con l'obiettivo di raccogliere, con riferimento ad alcuni fondamentali caratteri della popolazione residente, informazioni sulla qualità dei risultati; la terza tendente ad accertare la corrispondenza tra i risultati del censimento e la posizione anagrafica delle famiglie. I risultati delle predette indagini formeranno oggetto di pubblicazione.



parte prima
dati comunali

TAV. 1 - Superficie territoriale e densità - Popolazione residente e popolazione presente, per sesso

Codice dei Comuni	COMUNI	Superficie territoriale km ²	Densità ab/km ²	POPOLAZIONE RESIDENTE			POPOLAZIONE PRESENTE			
				Maschi	Femmine	TOTALE	Maschi	Femmine	TOTALE	
									N.	di cui temporaneamente presente
001	AIELLO DEL SABATO	10,83	246	1.319	1.349	2.668	1.194	1.230	2.424	21
002	ALTAVILLA IRPINA	14,10	391	2.693	2.820	5.513	2.261	2.467	4.728	27
003	ANDRETTA	43,61	65	1.414	1.414	2.828	1.306	1.389	2.695	33
004	AQUILONIA	55,62	49	1.393	1.312	2.705	1.111	1.147	2.258	10
005	ARIANO IRPINO	185,52	118	10.991	10.921	21.912	10.475	10.610	21.085	116
006	ATRIPALDA	8,53	1.217	5.076	5.307	10.383	5.005	5.278	10.283	131
007	AVELLA	30,38	211	3.157	3.243	6.400	3.079	3.200	6.279	2
008	AVELLINO	30,41	1.871	27.376	29.516	56.892	27.947	29.855	57.802	2.236
009	BAGNOLI IRPINO	66,90	58	1.894	1.957	3.851	1.378	1.514	2.892	4
010	BAIANO	12,25	422	2.534	2.639	5.173	2.347	2.500	4.847	19
011	BISACCIA	101,41	47	2.382	2.399	4.781	2.170	2.374	4.544	95
012	BONITO	18,62	147	1.353	1.378	2.731	1.278	1.326	2.604	19
013	CAIRANO	13,83	63	418	452	870	277	311	588	7
014	CALABRITTO	51,77	58	1.488	1.516	3.004	1.178	1.218	2.396	11
015	CALITRI	100,88	66	3.191	3.427	6.618	2.873	3.271	6.144	35
016	CANDIDA	5,43	189	501	525	1.026	497	524	1.021	13
017	CAPOSELE	41,50	97	1.998	2.007	4.005	1.704	1.774	3.478	9
018	CAPRIGLIA IRPINA	7,38	275	1.008	1.019	2.027	967	996	1.963	81
019	CARIFE	16,62	130	1.077	1.085	2.162	884	947	1.831	—
020	CASALBORE	27,98	76	1.066	1.063	2.129	1.006	1.028	2.034	12
021	CASSANO IRPINO	12,33	80	499	484	983	436	436	872	49
022	CASTEL BARONIA	15,34	98	774	728	1.502	671	711	1.382	8
023	CASTELFRANCI	11,83	237	1.369	1.429	2.798	1.052	1.180	2.232	6
024	CASTELVETERE SUL CALORE	17,06	113	928	992	1.920	809	888	1.697	20
025	CERVINARA	29,20	358	5.141	5.303	10.444	4.777	4.989	9.766	85
026	CESINALI	3,73	455	838	859	1.697	799	815	1.614	30
027	CHIANCHE	6,81	117	374	423	797	278	324	602	10
028	CHIOUSANO DI SAN DOMENICO	24,56	103	1.231	1.291	2.522	1.090	1.194	2.284	12
029	CONTRADA	10,31	245	1.251	1.275	2.526	1.248	1.269	2.517	42
030	CONZA DELLA CAMPANIA	52,14	29	765	741	1.506	676	708	1.384	11
031	DOMICELLA	6,50	216	685	721	1.406	648	705	1.353	6
032	FLUMERI	34,24	94	1.656	1.551	3.207	1.625	1.531	3.156	6
033	FONTANAROSA	16,75	249	2.040	2.136	4.176	1.732	1.901	3.633	29
034	FORINO	20,49	214	2.117	2.259	4.376	2.080	2.225	4.305	16
035	FRIGENTO	37,75	111	2.111	2.065	4.176	1.941	1.969	3.910	47
036	GESUALDO	27,13	143	1.909	1.962	3.871	1.804	1.928	3.732	42
037	GRECI	30,58	44	643	691	1.334	598	651	1.249	8
038	GROTTAMINARDA	28,94	276	3.961	4.017	7.978	3.777	3.920	7.697	147
039	GROTTOLELLA	7,12	226	800	807	1.607	661	693	1.354	11
040	GUARDIA LOMBARDI	55,61	54	1.451	1.563	3.014	1.380	1.534	2.914	—
041	LACEDONIA	81,57	46	1.798	1.978	3.776	1.634	1.883	3.517	19
042	LAPIO	15,03	138	1.021	1.052	2.073	900	951	1.851	12
043	LAURO	11,10	339	1.783	1.979	3.762	1.539	1.777	3.316	14
044	LIONI	46,17	127	2.925	2.961	5.886	2.501	2.627	5.128	21
045	LUOGOSANO	6,03	215	647	651	1.298	609	631	1.240	31
046	MANOCALZATI	8,62	298	1.283	1.290	2.573	1.089	1.098	2.187	23
047	MARZANO DI NOLA	4,62	308	674	749	1.423	658	757	1.415	19
048	MELITO IRPINO	20,71	99	1.010	1.048	2.058	949	1.017	1.966	3
049	MERCOGLIANO	19,76	319	3.117	3.190	6.307	3.073	3.205	6.278	98
050	MIRABELLA ECLANO	33,92	237	3.988	4.041	8.029	3.876	4.013	7.889	125
051	MONTAGUTO	18,21	50	428	482	910	382	437	819	—
052	MONTECALVO IRPINO	53,53	94	2.502	2.532	5.034	2.271	2.350	4.621	89
053	MONTEFALCIONE	15,15	280	2.083	2.160	4.243	1.501	1.587	3.088	31
054	MONTEFORTE IRPINO	26,70	178	2.378	2.384	4.762	2.308	2.328	4.636	86
055	MONTEFREDANE	9,42	237	1.121	1.114	2.235	1.051	1.058	2.109	36
056	MONTEFUSCO	8,18	209	847	859	1.706	786	809	1.595	1
057	MONTELLA	83,32	105	4.468	4.270	8.738	4.006	4.127	8.133	88
058	MONTEMARANO	33,76	110	1.786	1.914	3.700	1.592	1.805	3.397	26
059	MONTEMIETTO	21,47	224	2.402	2.405	4.807	2.272	2.323	4.595	16
060	MONTEVERDE	39,23	31	580	621	1.201	533	574	1.107	32
061	MONTORO INFERIORE	19,49	429	4.110	4.245	8.355	3.905	4.089	7.994	37

segue TAV. 1 — Superficie territoriale e densità - Popolazione residente e popolazione presente, per sesso

Codice dei Comuni	COMUNI	Superficie territoriale km ²	Densità ab/km ²	POPOLAZIONE RESIDENTE			POPOLAZIONE PRESENTE			
				Maschi	Femmine	TOTALE	Maschi	Femmine	TOTALE	
									N.	di cui tempora- neamente presente
062	MONTORO SUPERIORE	20,44	302	3.078	3.088	6.166	2.992	3.026	6.018	19
063	MORRA DE SANCTIS	30,20	78	1.184	1.174	2.358	876	936	1.812	3
064	MOSCHIANO	13,59	142	971	963	1.934	724	777	1.501	4
065	MUGNANO DEL CARDINALE	12,14	403	2.432	2.462	4.894	2.349	2.427	4.776	24
066	NUSCO	53,46	97	2.560	2.646	5.206	2.360	2.510	4.870	34
067	OSPEDALETTO D'ALPINOLO	5,62	292	804	836	1.640	720	772	1.492	36
068	PAGO DEL VALLO DI LAURO	4,76	353	824	854	1.678	764	816	1.580	—
069	PAROLISE	3,24	191	310	310	620	282	296	578	5
070	PATERNOPOLI	18,27	171	1.507	1.616	3.123	1.481	1.607	3.088	19
071	PETRURRO IRPINO	3,11	178	266	288	554	259	287	546	2
072	PIETRADEFUSI	9,25	273	1.230	1.296	2.526	1.129	1.229	2.358	59
073	PIETRASTORNINA	15,81	116	886	943	1.829	819	881	1.700	15
074	PRATA DI PRINCIPATO ULTRA	10,78	283	1.495	1.558	3.053	1.252	1.333	2.585	53
075	PRATOLA SERRA	8,85	364	1.563	1.658	3.221	1.442	1.549	2.991	43
076	QUADRELLE	6,92	177	580	646	1.226	514	595	1.109	1
077	QUINDICI	23,65	130	1.543	1.541	3.084	1.528	1.533	3.061	1
078	ROCCABASCIERANA	12,42	179	1.101	1.121	2.222	1.065	1.105	2.170	18
079	ROCCA SAN FELICE	14,28	82	591	577	1.168	463	488	951	2
080	ROTONDI	7,82	398	1.491	1.619	3.110	1.410	1.560	2.970	7
081	SALZA IRPINA	4,92	196	497	468	965	432	391	823	9
082	SAN MANGO SUL CALORE	14,53	110	799	794	1.593	659	666	1.325	24
083	SAN MARTINO VALLE CAUDINA	22,79	209	2.313	2.453	4.766	2.247	2.423	4.670	34
084	SAN MICHELE DI SERINO	4,47	362	782	835	1.617	773	843	1.616	32
085	SAN NICOLA BARONIA	6,87	145	484	509	993	366	440	806	24
086	SAN POTITO ULTRA	4,54	348	767	811	1.578	658	730	1.388	18
087	SAN SOSSIO BARONIA	19,06	122	1.175	1.159	2.334	911	999	1.910	3
088	SANTA LUCIA DI SERINO	3,87	361	691	707	1.398	629	651	1.280	27
089	SANT'ANDREA DI CONZA	6,44	351	1.073	1.189	2.262	828	989	1.817	47
090	SANT'ANGELO ALL'ESCA	5,39	199	521	554	1.075	502	536	1.038	10
091	SANT'ANGELO A SCALA	10,48	70	366	365	731	304	303	607	1
092	SANT'ANGELO DEI LOMBARDI	54,76	94	2.540	2.630	5.170	2.282	2.457	4.739	12
093	SANTA PAOLINA	8,36	204	878	830	1.708	703	685	1.388	8
095	SANTO STEFANO DEL SOLE	10,77	147	774	809	1.583	749	812	1.561	86
096	SAVIGNANO IRPINO	38,21	43	791	851	1.642	759	800	1.559	39
097	SCAMPITELLA	15,24	132	1.022	996	2.018	621	745	1.366	12
098	SENERCHIA	35,99	29	561	496	1.057	412	385	797	4
099	SERINO	52,17	133	3.464	3.462	6.926	3.302	3.368	6.670	74
100	SIRIGNANO	6,25	211	625	691	1.316	586	669	1.255	15
101	SOLOFRA	21,93	446	4.900	4.882	9.782	4.878	4.864	9.742	97
102	SORBO SERPICO	8,01	77	290	323	613	221	254	475	3
103	SPERONE	3,53	608	1.071	1.075	2.146	1.018	1.064	2.082	9
104	STURNO	16,67	220	1.824	1.846	3.670	1.712	1.808	3.520	18
105	SUMMONTE	12,44	108	676	670	1.346	643	644	1.287	56
106	TAURANO	9,88	169	834	839	1.673	710	744	1.454	17
107	TAURASI	14,40	209	1.510	1.504	3.014	1.153	1.237	2.390	10
108	TEORA	23,08	111	1.281	1.287	2.568	739	831	1.570	9
109	TORELLA DEI LOMBARDI	26,29	115	1.527	1.509	3.036	1.224	1.355	2.579	6
110	TORRE LE NOCELLE	10,10	127	647	640	1.287	631	642	1.273	9
111	TORRIONI	4,21	167	358	347	705	334	333	667	2
112	TREVICO	40,49	171	922	876	1.798	662	751	1.413	10
113	TUFO	5,97	204	596	623	1.219	534	573	1.107	13
114	VALLATA	47,67	84	2.001	1.984	3.985	1.654	1.767	3.421	8
115	VALLESACCARDA	14,24	140	1.035	956	1.991	958	930	1.888	—
116	VENTICANO	14,03	171	1.184	1.209	2.393	1.132	1.170	2.302	74
117	VILLAMAINA	9,08	128	570	588	1.158	451	499	950	4
118	VILLANOVA DEL BATTISTA	20,03	119	1.223	1.165	2.388	1.034	1.079	2.113	19
119	VOLTURARA IRPINA	32,76	135	2.241	2.194	4.435	1.513	1.658	3.171	18
120	ZUNGOLI	19,13	109	1.030	1.046	2.076	868	911	1.779	2
	TOTALE PROVINCIA	2.791,64	155	214.082	219.939	434.021	196.675	207.709	404.384	5.481

TAV. 2 - Popolazione residente temporaneamente assente per sesso, luogo di presenza e motivo dell'assenza

Codice dei Comuni	COMUNI	IN ALTRI COMUNI				ALL'ESTERO				TOTALE	
		TOTALE		di cui per motivi di lavoro		TOTALE		di cui per motivi di lavoro		MF	M
		MF	M	MF	M	MF	M	MF	M		
001	AIELLO DEL SABATO	77	43	26	15	188	91	175	84	265	134
002	ALTAVILLA IRPINA	100	54	40	24	712	393	480	265	812	447
003	ANDRETTA	59	38	13	10	107	80	75	57	166	118
004	AQUILONIA	151	89	69	42	306	199	275	177	457	288
005	ARIANO IRPINO	488	317	206	143	455	281	412	258	943	598
006	ATRIPALDA	136	84	48	32	95	48	56	25	231	132
007	AVELLA	73	44	26	19	50	26	39	21	123	70
008	AVELLINO	1.214	674	412	247	112	75	64	46	1.326	749
009	BAGNOLI IRPINO	129	68	68	36	834	454	794	440	963	522
010	BAIANO	111	60	35	16	234	135	211	123	345	195
011	BISACCIA	107	56	36	24	225	203	199	179	332	259
012	BONITO	54	34	29	19	92	50	70	40	146	84
013	CAIRANO	72	28	44	16	217	117	208	113	289	145
014	CALABRITTO	296	132	41	23	323	181	194	120	619	313
015	CALITRI	245	143	123	73	264	183	236	163	509	326
016	CANDIDA	12	7	4	3	6	5	3	3	18	12
017	CAPOSELE	154	77	66	38	382	221	353	204	536	298
018	CAPRIGLIA IRPINA	88	47	26	15	57	31	40	24	145	78
019	CARIFE	110	57	39	22	221	136	201	124	331	193
020	CASALBORE	84	47	50	26	23	17	22	17	107	64
021	CASSANO IRPINO	52	24	11	6	108	63	57	36	160	87
022	CASTEL BARONIA	13	8	2	1	115	99	96	88	128	107
023	CASTELFRANCI	77	41	51	31	495	278	378	205	572	319
024	CASTELVETERE SUL CALORE	143	71	75	36	100	54	84	47	243	125
025	CERVINARA	243	132	119	74	520	277	392	208	763	409
026	CESINALI	81	36	14	9	32	17	28	14	113	53
027	CHIANCHE	60	33	27	16	145	70	134	62	205	103
028	CHIUSANO DI SAN DOMENICO	57	38	29	20	193	106	177	100	250	144
029	CONTRADA	41	19	5	3	10	5	5	4	51	24
030	CONZA DELLA CAMPANIA	78	51	23	16	55	44	41	36	133	95
031	DOMICELLA	24	15	3	1	35	24	21	14	59	39
032	FLUMERI	15	9	7	5	42	26	32	17	57	35
033	FONTANAROSA	99	51	38	21	473	264	389	217	572	315
034	FORINO	83	44	26	16	4	2	3	2	87	46
035	FRIGENTO	126	76	47	32	187	122	167	109	313	198
036	GESUALDO	127	79	44	34	54	47	46	41	181	126
037	GRECI	81	38	32	14	12	10	8	6	93	48
038	GROTTAMINARDA	176	90	58	29	252	170	217	150	428	260
039	GROTTOLELLA	87	46	31	16	177	99	154	86	264	145
040	GUARDIA LOMBARDI	43	25	20	11	57	46	43	37	100	71
041	LACEDONIA	182	91	85	39	96	82	53	44	278	173
042	LAPIO	65	37	32	17	169	90	143	75	234	127
043	LAURO	220	115	126	62	240	135	226	125	460	250
044	LIONI	162	75	63	35	617	356	351	233	779	431
045	LUOGOSANO	55	26	29	19	34	25	32	23	89	51
046	MANOCALZATI	150	68	24	11	259	137	235	128	409	205
047	MARZANO DI NOLA	21	14	16	11	6	5	6	5	27	19
048	MELITO IRPINO	41	24	13	7	54	39	43	31	95	63
049	MERCOGLIANO	123	67	30	22	4	4	4	4	127	71
050	MIRABELLA ECLANO	188	97	66	39	77	47	62	41	265	144
051	MONTAGUTO	67	32	20	9	24	13	18	10	91	45
052	MONTECALVO IRPINO	223	134	110	68	279	175	238	150	502	309
053	MONTEFALCIONE	177	82	104	48	1.009	510	847	430	1.186	592
054	MONTEFORTE IRPINO	176	93	46	26	36	25	22	16	212	118
055	MONTEFREDANE	103	55	33	16	59	30	33	16	162	85
056	MONTEFUSCO	25	15	9	5	87	47	75	41	112	62
057	MONTELLA	211	125	84	58	482	385	430	356	693	510
058	MONTEMARANO	111	64	46	33	218	139	191	123	329	203
059	MONTEMILETTO	67	41	36	24	161	97	138	83	228	138
060	MONTEVERDE	68	33	24	13	58	32	34	21	126	65
061	MONTORO INFERIORE	228	126	92	51	170	91	145	79	398	217

segue TAV. 2 — Popolazione residente temporaneamente assente per sesso, luogo di presenza e motivo dell'assenza

Codice dei Comuni	COMUNI	IN ALTRI COMUNI				ALL'ESTERO				TOTALE	
		TOTALE		di cui per motivi di lavoro		TOTALE		di cui per motivi di lavoro		MF	M
		MF	M	MF	M	MF	M	MF	M		
062	MONTORO SUPERIORE	109	59	39	24	58	34	22	17	167	93
063	MORRA DE SANCTIS	75	41	19	13	474	267	385	223	549	308
064	MOSCHIANO	35	20	11	6	402	227	298	156	437	247
065	MUGNANO DEL CARDINALE	92	53	36	27	50	36	40	28	142	89
066	NUSCO	58	33	26	15	312	199	280	179	370	232
067	OSPEDALETTO D'ALPINOLO	124	68	25	19	60	35	44	26	184	103
068	PAGO DEL VALLO DI LAURO	56	29	21	9	42	31	33	26	98	60
069	PAROLISE	21	11	7	4	26	19	23	16	47	30
070	PATERNOPOLI	43	23	20	13	11	11	6	6	54	34
071	PETRURRO IRPINO	8	6	3	3	2	2	2	2	10	8
072	PIETRADEFUSI	127	68	34	22	100	60	78	48	227	128
073	PIETRASTORNINA	66	28	29	12	78	44	55	33	144	72
074	PRATA DI PRINCIPATO ULTRA	40	22	18	10	481	249	342	184	521	271
075	PRATOLA SERRA	77	39	23	15	196	104	168	94	273	143
076	QUADRELLE	46	24	12	8	72	44	68	42	118	68
077	QUINDICI	20	13	7	3	4	2	3	2	24	15
078	ROCCABASCIERANA	53	31	25	16	17	13	10	9	70	44
079	ROCCA SAN FELICE	52	27	26	14	167	101	128	79	219	128
080	ROTONDI	66	37	36	19	81	44	60	36	147	81
081	SALZA IRPINA	74	33	22	12	77	39	63	34	151	72
082	SAN MANGO SUL CALORE	101	46	21	15	191	110	167	103	292	156
083	SAN MARTINO VALLE CAUDINA	115	73	56	33	15	10	8	5	130	83
084	SAN MICHELE DI SERINO	17	10	3	2	16	11	11	7	33	21
085	SAN NICOLA BARONIA	35	22	19	11	176	107	152	92	211	129
086	SAN POTITO ULTRA	121	63	36	20	87	53	52	32	208	116
087	SAN SOSSIO BARONIA	100	56	51	34	327	209	290	181	427	265
088	SANTA LUCIA DI SERINO	96	48	31	18	49	27	37	23	145	75
089	SANT'ANDREA DI CONZA	172	77	66	28	320	192	275	170	492	269
090	SANT'ANGELO ALL'ESCA	38	17	17	8	9	6	7	5	47	23
091	SANT'ANGELO A SCALA	56	29	39	20	69	34	63	32	125	63
092	SANT'ANGELO DEI LOMBARDI	135	77	62	31	308	194	237	149	443	271
093	SANTA PAOLINA	56	28	31	18	272	155	242	142	328	183
095	SANTO STEFANO DEL SOLE	40	22	12	6	68	36	48	24	108	58
096	SAVIGNANO IRPINO	62	29	10	7	60	34	46	28	122	63
097	SCAMPITELLA	105	62	42	27	559	345	513	320	664	407
098	SENERCHIA	90	47	21	9	174	103	124	81	264	150
099	SERINO	232	128	50	31	98	67	67	46	330	195
100	SIRIGNANO	36	21	11	10	40	24	33	18	76	45
101	SOLOFRA	122	67	15	9	15	9	11	8	137	76
102	SORBO SERPICO	32	12	12	6	109	58	99	52	141	70
103	SPERONE	47	31	13	11	26	22	23	19	73	53
104	STURNO	107	63	51	40	61	54	46	41	168	117
105	SUMMONTE	71	35	19	8	44	27	29	18	115	62
106	TAURANO	109	59	54	27	127	72	113	63	236	131
107	TAURASI	146	81	82	50	488	279	426	242	634	360
108	TEORA	150	67	72	32	857	478	748	418	1.007	545
109	TORELLA DEI LOMBARDI	69	35	31	18	394	271	315	215	463	306
110	TORRE LE NOCELLE	18	13	2	1	5	5	2	2	23	18
111	TORRIONI	16	8	9	5	24	17	16	10	40	25
112	TREVICO	61	35	24	15	334	228	272	186	395	263
113	TUFO	48	25	14	6	77	45	55	37	125	70
114	VALLATA	141	86	47	29	431	264	347	219	572	350
115	VALLESACCARDA	12	10	4	3	91	67	81	63	103	77
116	VENTICANO	45	24	25	15	120	68	105	60	165	92
117	VILLAMAINA	99	54	38	22	113	65	81	49	212	119
118	VILLANOVA DEL BATTISTA	89	55	44	25	205	141	181	123	294	196
119	VOLTURARA IRPINA	136	81	43	29	1.146	654	793	481	1.282	735
120	ZUNGOLI	61	28	31	14	238	136	202	112	299	164
	TOTALE PROVINCIA	12.557	6.828	4.798	2.804	22.561	13.451	18.330	11.112	35.118	20.279

TAV. 3 - Popolazione residente per sesso e stato civile

Codice dei Comuni	COMUNI	MASCHI					FEMMINE				
		CELIBI	CONIUGATI	SEPARATI LEGALMENTE	VEDOVI	DIVORZIATI	NUBILI	CONIUGATE	SEPARATE LEGALMENTE	VEDOVE	DIVORZIATE
001	AIELLO DEL SABATO	631	653	1	31	3	547	680	3	118	1
002	ALTAVILLA IRPINA	1.299	1.292	17	83	2	1.150	1.302	27	334	7
003	ANDRETTA	551	786	5	70	2	449	787	—	175	3
004	AQUILONIA	648	689	1	53	2	487	706	2	116	1
005	ARIANO IRPINO	4.913	5.687	29	350	12	4.173	5.724	28	972	24
006	ATRIPALDA	2.562	2.372	12	123	7	2.484	2.363	12	440	8
007	AVELLA	1.615	1.477	7	53	5	1.533	1.485	9	215	1
008	AVELLINO	13.850	12.876	117	489	44	13.685	13.036	168	2.530	97
009	BAGNOLI IRPINO	900	939	2	52	1	818	935	—	201	3
010	BAIANO	1.283	1.201	3	46	1	1.216	1.202	5	211	5
011	BISACCIA	957	1.334	7	83	1	818	1.330	2	247	2
012	BONITO	629	667	2	52	3	550	672	3	151	2
013	CAIRANO	173	229	—	14	2	153	235	—	63	1
014	CALABRITTO	657	775	—	55	1	539	789	4	183	1
015	CALITRI	1.278	1.798	3	112	—	1.140	1.798	7	481	1
016	CANDIDA	236	249	1	15	—	214	266	2	43	—
017	CAPOSELE	952	974	9	60	3	829	992	3	175	8
018	CAPRIGLIA IRPINA	484	492	5	27	—	431	503	4	80	1
019	CARIFE	482	554	—	40	1	389	549	4	142	1
020	CASALBORE	485	541	3	37	—	406	540	3	113	1
021	CASSANO IRPINO	248	227	1	23	—	206	227	3	46	2
022	CASTEL BARONIA	377	361	1	33	2	304	351	—	73	—
023	CASTELFRANCI	623	693	3	48	2	594	704	—	131	—
024	CASTELVETERE SUL CALORE	371	510	3	44	—	347	520	1	123	1
025	CERVINARA	2.615	2.391	9	119	7	2.368	2.413	11	501	10
026	CESINALI	393	418	1	25	1	373	411	—	74	1
027	CHIANCHE	168	192	1	12	1	170	191	1	61	—
028	CHIUSANO DI SAN DOMENICO	563	623	2	41	2	544	633	4	108	2
029	CONTRADA	630	584	2	35	—	596	586	2	88	3
030	CONZA DELLA CAMPANIA	306	404	—	55	—	221	412	3	105	—
031	DOMICELLA	310	352	—	23	—	320	330	—	70	1
032	FLUMERI	805	805	2	44	—	613	797	7	131	3
033	FONTANAROSA	994	975	4	63	4	937	975	3	219	2
034	FORINO	1.058	986	4	67	2	1.058	980	3	215	3
035	FRIGENTO	971	1.065	6	68	1	771	1.065	8	220	1
036	GESUALDO	912	939	1	55	2	755	968	5	231	3
037	GRECI	231	385	1	25	1	218	383	—	89	1
038	GROTTAMINARDA	1.909	1.928	14	107	3	1.726	1.922	17	348	4
039	GROTTOLELLA	402	368	1	28	1	376	360	1	70	—
040	GUARDIA LOMBARDI	558	821	3	68	1	536	810	6	211	—
041	LACEDONIA	812	917	2	63	4	750	925	11	292	—
042	LAPIO	451	525	2	43	—	454	510	—	88	—
043	LAURO	884	827	9	61	2	941	829	6	201	2
044	LIONI	1.331	1.481	12	96	5	1.185	1.465	9	295	7
045	LUOGOSANO	328	290	—	27	2	251	296	4	99	1
046	MANOCALZATI	614	634	3	30	2	544	642	—	102	2
047	MARZANO DI NOLA	339	312	3	20	—	361	309	1	77	1
048	MELITO IRPINO	466	514	1	28	1	428	514	1	104	1
049	MERCOGLIANO	1.562	1.482	3	66	4	1.509	1.476	7	194	4
050	MIRABELLA ECLANO	1.859	1.974	6	142	7	1.678	1.974	7	376	6
051	MONTAGUTO	156	236	1	35	—	157	242	—	83	—
052	MONTECALVO IRPINO	1.148	1.261	9	80	4	979	1.275	10	260	8
053	MONTEFALCIONE	987	1.035	4	55	2	945	1.023	5	186	1
054	MONTEFORTE IRPINO	1.103	1.199	3	72	1	991	1.213	3	174	3
055	MONTEFREDANE	538	545	3	35	—	445	542	3	123	1
056	MONTEFUSCO	395	424	1	27	—	367	415	1	75	1
057	MONTELLA	2.289	2.050	5	120	4	1.839	2.017	4	403	7
058	MONTEMARANO	749	967	5	65	—	719	959	5	230	1
059	MONTEMILETTO	1.058	1.261	1	81	1	894	1.274	2	234	1
060	MONTEVERDE	258	298	2	22	—	232	295	1	92	1
061	MONTORO INFERIORE	2.103	1.889	13	100	5	1.975	1.877	17	374	2

segue TAV. 3 — Popolazione residente per sesso e stato civile

Codice dei Comuni	COMUNI	MASCHI					FEMMINE				
		CELIBI	CONIUGATI	SEPARATI LEGALMENTE	VEDOVI	DIVORZIATI	NUBILI	CONIUGATE	SEPARATE LEGALMENTE	VEDOVE	DIVORZIATE
062	MONTORO SUPERIORE	1.638	1.360	3	74	3	1.442	1.381	1	262	2
063	MORRA DE SANCTIS	468	654	2	60	—	401	645	2	125	1
064	MOSCHIANO	513	437	2	19	—	434	440	3	83	3
065	MUGNANO DEL CARDINALE	1.288	1.089	2	52	1	1.174	1.078	3	205	2
066	NUSCO	1.185	1.297	8	68	2	1.109	1.311	9	215	2
067	OSPEDALETTO D'ALPINOLO	401	373	4	24	2	369	386	2	79	—
068	PAGO DEL VALLO DI LAURO	394	394	1	33	2	382	398	—	73	1
069	PAROLISE	138	162	—	10	—	120	160	—	30	—
070	PATERNOPOLI	672	779	—	55	1	657	793	—	165	1
071	PETRURO IRPINO	118	130	1	12	5	129	129	—	29	1
072	PIETRADEFUSI	586	602	2	38	2	565	594	—	137	—
073	PIETRASTORNINA	402	427	4	49	4	378	430	2	132	1
074	PRATA DI PRINCIPATO ULTRA	761	689	9	35	1	719	684	1	152	2
075	PRATOLA SERRA	739	777	3	42	2	699	780	4	171	4
076	QUADRELLE	280	293	1	5	1	280	299	—	65	2
077	QUINDICI	793	698	2	49	1	692	695	6	147	1
078	ROCCABASCERANA	486	547	6	59	3	449	531	6	135	—
079	ROCCA SAN FELICE	267	308	2	14	—	227	303	2	45	—
080	ROTONDI	742	715	4	30	—	735	724	2	157	1
081	SALZA IRPINA	245	233	1	17	1	192	222	—	54	—
082	SAN MANGO SUL CALORE	332	431	2	32	2	266	417	1	109	1
083	SAN MARTINO VALLE CAUDINA	1.087	1.134	5	81	6	1.026	1.149	6	271	1
084	SAN MICHELE DI SERINO	346	409	3	23	1	318	403	3	109	2
085	SAN NICOLA BARONIA	229	232	2	20	1	205	231	4	68	1
086	SAN POTITO ULTRA	360	392	1	14	—	355	397	—	58	1
087	SAN SOSSIO BARONIA	533	601	2	39	—	438	606	4	110	1
088	SANTA LUCIA DI SERINO	296	362	2	30	1	294	357	1	55	—
089	SANT'ANDREA DI CONZA	466	573	2	32	—	452	591	2	142	2
090	SANT'ANGELO ALL'ESCA	242	256	1	22	—	230	253	1	68	2
091	SANT'ANGELO A SCALA	176	163	5	20	2	167	156	1	41	—
092	SANT'ANGELO DEI LOMBARDI	1.130	1.288	3	117	2	1.022	1.308	7	291	2
093	SANTA PAOLINA	438	412	2	25	1	307	415	3	105	—
095	SANTO STEFANO DEL SOLE	340	415	—	16	3	300	416	1	91	1
096	SAVIGNANO IRPINO	314	424	1	51	1	305	427	2	117	—
097	SCAMPITELLA	495	497	3	27	—	435	475	2	83	1
098	SENERCHIA	249	279	4	26	3	162	274	2	58	—
099	SERINO	1.625	1.729	4	100	6	1.403	1.736	5	313	5
100	SIRIGNANO	292	320	3	9	1	312	340	1	37	1
101	SOLOFRA	2.567	2.244	13	74	2	2.298	2.244	14	322	4
102	SORBO SERPICO	121	153	1	15	—	137	148	1	37	—
103	SPERONE	553	493	1	22	2	486	494	3	92	—
104	STURNO	873	891	2	56	2	791	883	2	166	4
105	SUMMONTE	341	302	4	29	—	317	294	5	52	2
106	TAURANO	402	411	2	19	—	380	387	1	70	1
107	TAURASI	695	762	6	45	2	572	749	6	176	1
108	TEORA	556	673	2	47	3	479	672	1	132	3
109	TORELLA DEI LOMBARDI	692	771	5	56	3	595	762	10	141	1
110	TORRE LE NOCELLE	267	346	2	32	—	236	338	1	63	2
111	TORRIONI	154	193	1	10	—	133	193	—	20	1
112	TREVICO	468	433	—	20	1	368	435	—	73	—
113	TUFO	277	292	3	24	—	239	294	2	86	2
114	VALLATA	968	984	3	45	1	838	974	7	163	2
115	VALLESACCARDA	566	447	2	20	—	435	447	2	72	—
116	VENTICANO	553	570	1	59	1	495	581	3	130	—
117	VILLAMAINA	266	283	—	20	1	236	288	3	60	1
118	VILLANOVA DEL BATTISTA	520	654	1	46	2	420	637	3	104	1
119	VOLTURARA IRPINA	1.033	1.142	18	46	2	855	1.107	14	218	—
120	ZUNGOLI	467	513	1	49	—	412	506	—	123	5
	TOTALE PROVINCIA	101.864	105.171	541	6.259	247	92.560	105.371	625	21.053	330

TAV. 4 - Popolazione residente

A —

Codice dei Comuni	COMUNI	CLASSI QUINQUENNALI DI ETÀ (anni)										
		Meno di 5	5 - 9	10 - 14	15 - 19	20 - 24	25 - 29	30 - 34	35 - 39	40 - 44	45 - 49	50 - 54
001	AIELLO DEL SABATO	185	211	235	253	217	172	146	124	160	163	172
002	ALTAVILLA IRPINA	361	431	463	488	435	382	395	271	265	301	288
003	ANDRETTA	121	182	193	227	173	160	154	110	154	215	242
004	AQUILONIA	157	205	247	272	188	159	139	105	132	162	217
005	ARIANO IRPINO	1.372	1.687	1.861	1.867	1.617	1.376	1.375	1.076	1.266	1.338	1.369
006	ATRIPALDA	853	972	977	910	781	767	767	692	634	571	601
007	AVELLA	601	586	558	638	569	475	387	341	329	326	373
008	AVELLINO	3.651	4.885	5.376	5.547	4.504	3.736	3.847	3.537	3.829	3.572	3.619
009	BAGNOLI IRPINO	253	324	302	365	343	269	250	221	220	241	239
010	BAIANO	449	464	490	473	451	380	336	287	304	334	339
011	BISACCIA	251	361	342	355	302	292	304	228	249	270	297
012	BONITO	177	201	204	222	183	145	134	115	128	147	199
013	CAIRANO	39	56	46	62	62	60	53	33	50	64	66
014	CALABRITTO	158	201	218	272	200	200	157	117	153	177	220
015	CALITRI	315	391	436	515	491	398	349	250	389	443	541
016	CANDIDA	73	93	83	103	69	63	64	32	57	64	55
017	CAPOSELE	267	300	382	352	323	264	282	198	231	231	255
018	CAPRIGLIA IRPINA	166	153	199	190	160	138	112	107	97	121	109
019	CARIFE	102	137	185	202	143	135	115	71	119	149	156
020	CASALBORE	132	136	172	216	155	127	111	86	117	139	149
021	CASSANO IRPINO	69	73	90	89	99	61	55	40	42	54	55
022	CASTEL BARONIA	115	126	116	121	127	119	109	59	65	83	96
023	CASTELFRANCI	190	217	237	234	195	190	180	172	168	169	179
024	CASTELVETERE SUL CALORE	106	124	156	143	115	108	113	74	107	120	136
025	CERVINARA	773	764	973	1.054	881	730	714	649	568	576	576
026	CESINALI	137	158	153	139	120	131	137	104	96	87	96
027	CHIANCHE	48	40	43	54	76	55	50	40	36	37	67
028	CHIUSANO DI SAN DOMENICO	148	181	220	228	200	155	155	118	141	153	173
029	CONTRADA	200	235	253	236	223	193	165	131	121	103	131
030	CONZA DELLA CAMPANIA	75	65	93	116	123	83	80	55	78	106	140
031	DOMICELLA	86	87	102	131	104	115	71	58	69	88	94
032	FLUMERI	246	231	222	259	263	259	242	152	193	192	236
033	FONTANAROSA	243	285	347	366	331	218	279	204	224	271	273
034	FORINO	307	388	429	464	375	259	239	223	221	251	284
035	FRIGENTO	269	304	330	400	306	224	235	177	249	284	330
036	GESUALDO	247	290	326	360	260	238	210	186	185	213	262
037	GRECI	65	59	88	71	75	61	78	49	69	86	99
038	GROTTAMINARDA	600	696	720	692	573	510	512	436	455	520	451
039	GROTTOLELLA	117	145	143	146	122	106	96	88	84	86	83
040	GUARDIA LOMBARDI	138	153	221	286	184	157	145	114	162	212	232
041	LACEDONIA	191	240	277	335	290	197	231	161	192	245	262
042	LAPIO	105	135	149	190	170	115	118	89	142	118	153
043	LAURO	286	305	316	348	279	235	221	212	216	251	240
044	LIONI	424	493	476	489	468	413	392	317	354	343	310
045	LUOGOSANO	66	90	123	132	103	60	56	56	66	72	93
046	MANOCALZATI	202	192	234	265	227	184	150	126	140	152	163
047	MARZANO DI NOLA	112	120	127	132	97	87	102	83	86	78	78
048	MELITO IRPINO	149	173	187	172	157	117	110	112	110	122	130
049	MERCOGLIANO	610	595	568	539	443	516	539	453	387	322	332
050	MIRABELLA ECLANO	501	566	651	616	554	470	534	428	478	477	538
051	MONTAGUTO	40	49	53	59	41	37	46	34	46	60	60
052	MONTECALVO IRPINO	359	353	428	471	354	289	301	210	253	337	372
053	MONTEFALCIONE	217	259	337	340	346	308	310	260	289	273	269
054	MONTEFORTE IRPINO	383	422	412	386	360	340	400	294	280	270	259
055	MONTEFREDANE	157	173	205	204	167	120	139	122	119	125	142
056	MONTEFUSCO	114	135	167	149	115	87	86	84	121	112	104
057	MONTELLA	595	748	771	872	797	582	612	480	493	545	519
058	MONTEMARANO	207	233	267	307	254	197	192	179	197	245	287
059	MONTEMIETTO	322	333	366	388	371	311	307	217	260	289	313
060	MONTEVERDE	55	69	94	96	89	53	55	32	53	78	89
061	MONTORO INFERIORE	702	704	800	836	726	631	549	467	418	441	445

per sesso e classe di età

TOTALE

TOTALE						PARTICOLARI CLASSI DI ETÀ (anni)									Codice dei Comuni
55 - 59	60 - 64	65 - 69	70 - 74	75 e più	TOTALE	Meno di 3	3 - 5	6 - 10	11 - 13	14 - 17	18	19 - 20	21 - 24		
144	94	131	116	145	2.668	115	116	208	139	211	50	95	167	001	
315	206	314	262	336	5.513	208	240	437	287	360	106	209	331	002	
219	142	179	166	191	2.828	75	86	180	120	168	56	82	129	003	
188	126	160	112	136	2.705	97	100	214	153	215	44	101	145	004	
1.504	1.021	1.102	918	1.163	21.912	819	875	1.758	1.096	1.493	376	695	1.292	005	
474	315	361	336	372	10.383	472	574	964	583	780	175	329	616	006	
351	247	251	174	194	6.400	356	361	589	322	497	125	231	471	007	
3.214	2.123	2.058	1.571	1.823	56.892	2.053	2.510	5.091	3.171	4.466	1.120	2.070	3.482	008	
232	139	143	140	170	3.851	141	177	298	188	304	71	136	272	009	
257	159	149	139	162	5.173	270	265	481	291	386	85	192	357	010	
356	264	331	263	316	4.781	141	180	364	202	280	72	130	242	011	
197	132	189	138	220	2.731	91	126	202	117	199	33	78	141	012	
59	38	73	64	45	870	23	27	54	29	45	13	22	52	013	
218	158	174	168	213	3.004	96	94	209	139	199	57	105	150	014	
509	329	437	403	422	6.618	166	238	389	262	384	98	223	388	015	
63	42	53	56	56	1.026	43	44	96	48	79	22	38	51	016	
246	149	183	169	173	4.005	168	169	298	231	290	76	131	261	017	
91	83	107	90	104	2.027	111	76	175	117	160	38	63	128	018	
145	103	122	121	157	2.162	53	70	147	113	174	33	64	115	019	
147	95	99	101	147	2.129	75	83	142	101	184	41	65	120	020	
59	42	57	51	47	983	38	42	81	48	74	23	38	76	021	
102	63	59	59	83	1.502	60	75	125	69	101	25	45	105	022	
161	119	123	123	141	2.798	117	123	223	139	202	39	80	150	023	
150	109	109	110	140	1.920	65	64	134	94	114	31	46	96	024	
557	388	422	398	421	10.444	464	448	818	577	853	224	382	679	025	
80	58	65	58	78	1.697	75	89	161	91	115	33	53	90	026	
59	41	50	39	62	797	27	30	38	21	47	8	30	60	027	
176	115	125	103	131	2.522	83	98	192	129	198	33	89	155	028	
145	85	112	93	100	2.526	122	133	224	150	211	50	89	168	029	
120	87	104	91	90	1.506	46	40	81	49	84	23	53	96	030	
97	66	74	64	100	1.406	52	47	94	61	101	29	41	85	031	
209	136	128	105	134	3.207	143	150	239	132	193	49	96	219	032	
290	213	189	198	245	4.176	150	143	295	220	274	77	158	255	033	
246	158	162	171	199	4.376	180	199	387	270	375	93	164	295	034	
250	185	203	198	232	4.176	163	167	304	197	314	79	161	224	035	
277	206	200	187	224	3.871	139	171	299	192	275	79	131	197	036	
123	81	115	91	124	1.334	37	36	67	55	67	11	26	59	037	
442	273	373	334	391	7.978	337	419	675	436	574	134	267	439	038	
75	57	92	81	86	1.607	73	76	137	89	114	32	50	102	039	
251	186	206	165	202	3.014	70	101	168	122	224	58	94	145	040	
289	169	243	200	254	3.776	120	116	244	166	266	59	132	230	041	
141	115	109	95	129	2.073	61	65	145	85	156	29	72	136	042	
191	125	169	162	206	3.762	160	178	316	190	263	79	119	229	043	
350	249	260	248	300	5.886	231	294	490	273	408	92	197	365	044	
84	62	72	66	97	1.298	31	57	99	71	104	29	44	79	045	
147	96	102	97	96	2.573	127	111	208	139	208	51	94	182	046	
85	66	58	54	58	1.423	61	70	124	78	110	26	42	77	047	
138	74	104	88	115	2.058	93	91	178	103	150	42	57	124	048	
277	192	185	167	182	6.307	357	378	586	330	458	104	191	351	049	
502	340	411	394	569	8.029	283	332	580	382	520	120	248	423	050	
72	51	92	76	94	910	23	24	54	30	46	10	25	30	051	
381	246	255	194	231	5.034	196	228	369	268	351	103	178	272	052	
256	164	219	184	212	4.243	120	152	271	205	252	88	138	273	053	
235	161	208	175	177	4.762	227	224	435	246	311	71	160	289	054	
113	105	109	102	133	2.235	95	98	171	125	164	48	80	125	055	
83	65	80	101	103	1.706	64	68	141	100	146	23	50	88	056	
463	273	310	299	379	8.738	352	404	744	440	709	178	341	615	057	
285	189	213	199	249	3.700	109	139	234	163	245	64	115	199	058	
378	220	248	226	258	4.807	180	206	337	213	317	75	156	296	059	
86	59	95	80	118	1.201	28	40	74	53	78	24	42	64	060	
412	284	329	305	306	8.355	413	431	724	472	680	164	310	574	061	

segue TAV. 4 — Popolazione residente

A —

Codice dei Comuni	COMUNI	CLASSI QUINQUENNALI DI ETÀ (anni)										
		Meno di 5	5 - 9	10 - 14	15 - 19	20 - 24	25 - 29	30 - 34	35 - 39	40 - 44	45 - 49	50 - 54
062	MONTORO SUPERIORE	629	551	600	625	604	510	422	313	250	293	308
063	MORRA DE SANCTIS	87	149	194	201	142	120	167	117	191	179	174
064	MOSCHIANO	140	138	170	175	168	139	137	116	113	116	122
065	MUGNANO DEL CARDINALE	435	459	434	467	439	394	316	252	284	251	267
066	NUSCO	359	415	481	472	445	378	363	242	312	272	300
067	OSPEDALETTO D'ALPINOLO	106	124	142	168	126	91	115	91	124	93	107
068	PAGO DEL VALLO DI LAURO	129	134	145	155	157	116	113	88	92	102	87
069	PAROLISE	41	43	43	40	46	43	34	26	31	38	45
070	PATERNOPOLI	168	205	223	224	255	210	244	130	181	192	221
071	PETRURRO IRPINO	24	33	29	45	39	28	34	31	38	42	43
072	PIETRADEFUSI	129	147	205	220	174	141	139	123	141	173	191
073	PIETRASTORNINA	81	107	137	180	122	82	100	69	82	106	121
074	PRATA DI PRINCIPATO ULTRA	165	225	276	296	216	203	207	182	189	187	196
075	PRATOLA SERRA	243	259	285	288	245	218	213	140	173	177	180
076	QUADRELLE	129	102	100	105	102	100	84	73	62	62	65
077	QUINDICI	227	233	238	297	306	249	185	163	178	191	203
078	ROCCABASCIERANA	158	139	167	203	170	144	125	102	116	112	114
079	ROCCA SAN FELICE	77	83	103	118	99	73	73	54	57	83	64
080	ROTONDI	261	271	280	311	254	213	199	184	148	161	158
081	SALZA IRPINA	62	54	68	90	76	69	55	46	58	67	53
082	SAN MANGO SUL CALORE	65	78	103	137	102	97	86	65	100	105	121
083	SAN MARTINO VALLE CAUDINA	343	371	397	422	352	290	270	249	258	265	268
084	SAN MICHELE DI SERINO	105	124	132	132	104	102	105	94	92	98	110
085	SAN NICOLA BARONIA	60	70	76	88	82	69	72	53	64	49	57
086	SAN POTITO ULTRA	125	135	141	145	120	114	103	88	107	83	86
087	SAN SOSSIO BARONIA	148	216	198	194	149	171	167	129	147	118	138
088	SANTA LUCIA DI SERINO	123	111	94	118	122	102	91	75	62	74	97
089	SANT'ANDREA DI CONZA	126	126	189	218	187	125	124	78	132	147	168
090	SANT'ANGELO ALL'ESCA	52	61	70	103	84	57	42	45	48	65	74
091	SANT'ANGELO A SCALA	49	68	66	69	52	38	36	44	35	41	37
092	SANT'ANGELO DEI LOMBARDI	320	372	408	466	417	347	293	271	321	311	336
093	SANTA PAOLINA	99	109	131	158	136	104	103	89	100	109	118
095	SANTO STEFANO DEL SOLE	112	97	122	126	111	98	101	82	79	106	103
096	SAVIGNANO IRPINO	108	99	105	114	93	93	107	70	83	76	111
097	SCAMPITELLA	152	182	194	204	151	145	149	103	112	130	108
098	SENERCHIA	44	64	78	82	91	77	58	35	54	87	98
099	SERINO	517	583	606	598	562	472	473	363	416	356	415
100	SIRIGNANO	133	99	121	133	137	97	85	61	72	79	84
101	SOLOFRA	906	961	910	982	866	790	728	533	525	527	479
102	SORBO SERPICO	28	30	52	57	44	32	35	43	41	32	33
103	SPERONE	163	195	210	220	187	149	139	119	127	115	142
104	STURNO	221	239	290	347	316	254	255	191	228	233	235
105	SUMMONTE	100	110	116	133	101	111	82	58	83	66	68
106	TAURANO	161	153	157	143	141	119	85	80	112	114	112
107	TAURASI	188	177	224	241	204	202	204	154	203	202	180
108	TEORA	154	194	193	203	188	170	179	156	141	184	165
109	TORELLA DEI LOMBARDI	180	268	283	260	175	181	194	197	227	199	188
110	TORRE LE NOCELLE	70	57	88	106	116	88	65	38	61	80	109
111	TORRIONI	50	41	65	73	53	44	65	27	50	41	43
112	TREVICO	107	153	196	156	127	129	134	103	104	114	105
113	TUFO	53	85	77	104	94	74	76	62	42	72	89
114	VALLATA	239	327	351	405	333	265	263	179	203	219	249
115	VALLESACCARDA	149	179	214	226	168	121	119	109	115	106	116
116	VENTICANO	138	176	189	186	161	122	149	128	136	140	177
117	VILLAMAINA	72	84	105	113	83	58	69	51	80	73	69
118	VILLANOVA DEL BATTISTA	151	177	209	202	188	117	151	89	120	157	166
119	VOLTURARA IRPINA	239	291	374	401	328	269	330	248	305	300	290
120	ZUNGOLI	125	143	179	181	148	128	139	91	118	138	114
	TOTALE PROVINCIA	29.484	33.860	37.272	39.370	33.784	28.561	28.043	22.738	25.039	25.982	27.334

per sesso e classe di età

TOTALE

TOTALE						PARTICOLARI CLASSI DI ETÀ (anni)									Codice dei Comuni
55 - 59	60 - 64	65 - 69	70 - 74	75 e più	TOTALE	Meno di 3	3 - 5	6 - 10	11 - 13	14 - 17	18	19 - 20	21 - 24		
296	181	201	160	223	6.166	385	355	551	361	501	123	253	480	062	
154	103	123	140	117	2.358	49	57	178	114	157	35	77	106	063	
117	69	73	70	71	1.934	82	83	141	94	158	32	66	135	064	
257	161	182	148	148	4.894	277	252	444	266	371	88	196	340	065	
303	197	245	190	232	5.206	194	261	410	282	406	72	188	359	066	
85	67	76	60	65	1.640	49	80	129	92	116	44	54	102	067	
105	66	69	51	69	1.678	75	74	136	87	139	28	50	131	068	
49	40	38	27	36	620	24	25	41	24	41	3	20	35	069	
242	144	196	122	166	3.123	95	114	200	128	199	47	94	198	070	
39	27	34	28	40	554	15	14	35	15	35	12	21	23	071	
181	114	121	143	184	2.526	72	82	170	108	185	45	77	136	072	
122	95	126	128	171	1.829	48	56	107	86	135	34	75	86	073	
153	125	149	145	139	3.053	93	121	227	175	237	52	103	170	074	
211	113	153	126	197	3.221	125	166	280	154	246	52	105	192	075	
59	46	52	43	42	1.226	89	61	101	61	81	21	43	81	076	
171	120	96	128	99	3.084	131	144	224	142	233	58	118	251	077	
129	115	138	120	170	2.222	93	93	137	111	157	38	71	137	078	
75	43	61	47	58	1.168	51	40	89	56	101	17	48	78	079	
177	109	152	119	113	3.110	161	148	272	176	264	42	125	189	080	
55	57	47	48	60	965	47	32	48	45	73	14	32	59	081	
113	100	91	92	138	1.593	33	48	68	70	114	24	42	86	082	
286	227	281	250	237	4.766	204	213	388	229	334	79	156	282	083	
104	82	89	60	84	1.617	57	70	127	81	113	21	45	83	084	
54	41	55	46	57	993	31	44	77	41	69	15	37	62	085	
81	62	74	53	61	1.578	67	84	128	88	114	30	64	91	086	
155	84	113	96	111	2.334	79	117	206	111	175	33	67	117	087	
98	73	55	43	60	1.398	72	69	113	54	96	20	44	100	088	
163	79	139	117	144	2.262	78	68	134	120	178	49	81	138	089	
86	60	70	80	78	1.075	27	39	58	44	80	20	38	64	090	
41	33	35	34	53	731	27	36	64	41	53	16	27	40	091	
309	244	262	221	272	5.170	180	210	375	246	380	96	174	322	092	
113	67	87	86	99	1.708	57	64	111	79	138	25	43	116	093	
97	68	101	82	98	1.583	65	68	104	67	112	27	35	90	095	
123	85	139	106	130	1.642	61	66	102	68	90	23	42	67	096	
106	68	80	68	66	2.018	77	115	182	119	158	44	67	121	097	
59	45	62	54	69	1.057	27	27	67	52	64	15	32	75	098	
407	268	337	249	304	6.926	301	328	578	367	475	124	248	445	099	
58	49	54	26	28	1.316	84	69	102	67	104	32	44	121	100	
452	322	303	252	246	9.782	530	570	954	535	753	207	385	691	101	
42	30	50	27	37	613	13	18	38	35	44	13	17	33	102	
121	68	76	59	56	2.146	89	121	195	116	179	50	79	146	103	
234	167	149	151	160	3.670	129	137	242	189	265	68	128	255	104	
71	69	58	48	72	1.346	57	66	115	71	90	28	53	80	105	
91	45	56	51	53	1.673	104	88	155	87	131	23	50	117	106	
196	127	152	155	205	3.014	103	119	176	142	202	42	94	156	107	
171	92	134	108	136	2.568	89	107	192	112	163	43	74	152	108	
140	104	138	133	169	3.036	100	132	269	168	243	40	78	136	109	
86	65	77	82	99	1.287	45	43	51	55	88	20	46	89	110	
33	21	29	36	34	705	31	29	40	41	61	13	25	42	111	
92	68	78	69	63	1.798	69	68	155	121	133	31	64	98	112	
107	64	78	62	80	1.219	31	42	81	48	71	21	47	72	113	
248	182	178	142	202	3.985	139	166	322	239	292	88	153	256	114	
93	81	73	53	69	1.991	87	98	183	134	177	42	84	131	115	
159	106	144	113	169	2.393	78	97	174	116	158	37	53	137	116	
74	46	55	59	67	1.158	40	49	84	54	103	21	43	63	117	
177	120	137	114	113	2.388	79	111	179	112	180	49	67	150	118	
274	198	211	183	194	4.435	134	156	312	223	320	77	152	259	119	
135	108	123	103	103	2.076	63	84	152	116	136	31	82	112	120	
26.195	17.748	20.210	17.544	20.857	434.021	17.037	19.062	34.535	22.217	31.797	7.794	14.819	26.509		

segue TAV. 4 — Popolazione residente

B —

Codice dei Comuni	COMUNI	CLASSI QUINQUENNALI DI ETÀ (anni)										
		Meno di 5	5 - 9	10 - 14	15 - 19	20 - 24	25 - 29	30 - 34	35 - 39	40 - 44	45 - 49	50 - 54
001	AIELLO DEL SABATO	101	119	117	130	103	89	78	55	89	78	77
002	ALTAVILLA IRPINA	180	239	263	238	217	192	208	150	130	147	136
003	ANDRETTA	62	106	109	125	100	83	67	59	75	102	109
004	AQUILONIA	82	118	132	145	115	84	62	61	70	75	114
005	ARIANO IRPINO	686	859	950	974	890	698	700	566	637	656	681
006	ATRIPALDA	435	480	512	469	368	380	384	328	324	290	291
007	AVELLA	304	293	293	327	271	264	191	174	159	159	185
008	AVELLINO	1.893	2.454	2.747	2.801	2.229	1.821	1.785	1.693	1.816	1.697	1.712
009	BAGNOLI IRPINO	139	153	142	191	192	135	135	111	117	122	103
010	BAIANO	229	238	249	238	220	186	173	141	151	164	167
011	BISACCIA	116	184	193	165	151	158	162	118	144	128	139
012	BONITO	94	100	110	120	115	82	64	60	63	86	84
013	CAIRANO	19	31	19	31	35	32	33	15	26	32	25
014	CALABRITTO	86	104	111	145	108	111	83	66	89	84	97
015	CALITRI	168	205	204	262	265	199	170	123	172	212	267
016	CANDIDA	32	59	37	54	29	35	36	14	32	31	28
017	CAPOSELE	146	154	186	182	167	149	155	103	121	99	126
018	CAPRIGLIA IRPINA	81	82	102	97	78	67	64	50	53	64	54
019	CARIFE	40	71	105	99	73	80	63	38	63	73	71
020	CASALBORE	62	68	92	121	78	68	65	44	57	68	74
021	CASSANO IRPINO	36	37	47	51	54	34	24	20	25	25	24
022	CASTEL BARONIA	64	62	66	57	66	70	69	30	40	41	46
023	CASTELFRANCI	91	110	122	110	95	102	101	90	87	82	89
024	CASTELVETERE SUL CALORE	51	67	73	69	60	56	58	39	50	52	70
025	CERVINARA	371	405	480	562	458	383	355	341	284	279	281
026	CESINALI	71	77	82	71	51	64	76	57	50	46	43
027	CHIANCHE	19	18	22	32	39	26	22	24	17	15	32
028	CHIUSANO DI SAN DOMENICO	76	95	96	115	96	75	78	62	67	72	83
029	CONTRADA	112	118	134	118	102	99	87	68	61	57	61
030	CONZA DELLA CAMPANIA	42	29	51	66	70	50	36	31	38	52	67
031	DOMICELLA	40	39	65	56	60	57	40	29	33	38	43
032	FLUMERI	136	122	118	144	145	133	132	87	105	86	126
033	FONTANAROSA	133	151	175	174	173	116	142	107	117	127	139
034	FORINO	158	201	203	227	198	131	113	115	107	119	141
035	FRIGENTO	148	160	176	206	167	120	133	88	121	146	179
036	GESUALDO	128	154	162	175	151	112	111	109	91	99	122
037	GRECI	38	31	42	35	39	29	35	20	38	40	50
038	GROTTAMINARDA	322	339	364	347	276	257	265	239	234	266	234
039	GROTTOLELLA	54	71	71	76	74	53	50	45	39	47	37
040	GUARDIA LOMBARDI	59	71	114	140	88	84	83	50	81	99	110
041	LACEDONIA	96	119	136	172	146	104	117	73	97	121	128
042	LAPIO	57	63	60	105	83	70	69	46	68	56	73
043	LAURO	155	160	153	168	130	122	98	104	105	127	119
044	LIONI	218	250	231	256	246	209	209	171	178	169	151
045	LUOGOSANO	28	50	68	75	64	33	27	24	34	40	38
046	MANOCALZATI	92	96	131	150	108	94	78	62	76	73	85
047	MARZANO DI NOLA	58	55	65	71	41	38	54	43	42	41	31
048	MELITO IRPINO	61	92	90	95	81	54	66	55	57	58	69
049	MERCOGLIANO	331	308	304	247	183	254	270	244	186	162	163
050	MIRABELLA ECLANO	238	296	333	335	295	227	260	216	266	230	279
051	MONTAGUTO	15	26	25	35	25	13	21	18	20	31	27
052	MONTECALVO IRPINO	181	179	245	231	178	159	167	103	123	157	178
053	MONTEFALCIONE	103	146	162	172	175	169	154	137	149	130	145
054	MONTEFORTE IRPINO	199	219	211	200	168	175	198	151	149	143	132
055	MONTEFREDANE	95	87	106	107	91	60	69	61	62	60	68
056	MONTEFUSCO	52	62	95	71	59	53	43	46	59	64	52
057	MONTELLA	316	405	424	468	410	285	337	250	263	283	250
058	MONTEMARANO	99	132	137	151	125	102	93	93	97	122	128
059	MONTEMILETTO	176	182	173	193	203	164	146	118	124	152	153
060	MONTEVERDE	24	39	43	54	49	27	33	21	22	37	46
061	MONTORO INFERIORE	343	355	402	421	375	304	294	250	216	220	219

per sesso e classe di età

MASCHI

						PARTICOLARI CLASSI DI ETÀ (anni)									Codice dei Comuni
55 - 59	60 - 64	65 - 69	70 - 74	75 e più	TOTALE	Meno di 3	3 - 5	6 - 10	11 - 13	14 - 17	18	19 - 20	21 - 24		
70	39	64	47	63	1.319	59	68	116	66	117	24	40	80	001	
141	85	131	102	134	2.693	99	129	242	169	178	50	113	157	002	
98	64	83	91	81	1.414	44	40	101	74	87	29	52	75	003	
88	45	90	54	58	1.393	46	61	125	79	107	27	56	91	004	
731	491	539	449	484	10.991	423	429	909	557	750	208	370	713	005	
230	128	161	162	134	5.076	255	273	487	304	395	95	162	293	006	
159	117	113	77	71	3.157	189	186	283	180	256	61	115	218	007	
1.533	1.005	878	674	638	27.376	1.096	1.259	2.539	1.626	2.280	573	1.012	1.739	008	
108	63	66	63	54	1.894	80	94	135	85	163	42	73	145	009	
118	66	71	66	57	2.534	132	139	248	147	199	46	91	172	010	
162	120	178	128	136	2.382	62	92	181	121	142	29	59	123	011	
85	65	88	59	78	1.353	52	63	100	69	107	18	43	87	012	
24	19	29	32	16	418	11	14	31	11	22	5	15	26	013	
100	70	80	73	81	1.488	53	51	109	71	106	33	49	82	014	
245	145	177	207	170	3.191	95	119	203	118	188	53	119	209	015	
29	12	24	23	26	501	20	21	56	23	40	11	19	21	016	
123	68	76	80	63	1.998	92	91	150	107	154	37	71	133	017	
37	32	55	49	43	1.008	56	39	91	61	78	19	33	63	018	
76	49	52	57	67	1.077	23	26	79	66	87	15	35	57	019	
74	45	41	43	66	1.066	31	48	68	52	97	25	35	65	020	
28	19	29	22	24	499	16	23	47	21	45	10	20	43	021	
47	33	21	27	35	774	33	39	65	36	52	11	22	57	022	
62	53	55	58	62	1.369	53	65	109	75	102	15	35	74	023	
67	57	46	54	59	928	32	32	67	45	54	19	21	50	024	
245	181	179	177	160	5.141	230	215	421	279	457	129	206	339	025	
42	22	30	26	30	838	33	54	80	50	57	18	23	37	026	
29	22	17	14	26	374	12	13	15	11	29	4	14	32	027	
89	54	65	54	54	1.231	41	51	96	57	96	18	40	79	028	
65	32	47	46	44	1.251	67	69	123	76	102	27	45	75	029	
63	39	45	41	45	765	20	26	38	30	49	7	37	51	030	
48	31	29	33	44	685	25	22	47	37	46	15	21	47	031	
94	64	63	48	53	1.656	83	85	125	67	105	26	59	115	032	
127	89	90	80	100	2.040	81	76	157	113	129	44	74	132	033	
110	63	71	75	85	2.117	103	88	203	128	186	41	86	152	034	
114	86	98	86	83	2.111	94	90	161	104	150	38	98	122	035	
118	93	99	91	94	1.909	71	87	154	92	146	36	65	119	036	
53	33	55	48	57	643	24	18	33	24	37	5	14	30	037	
201	126	176	159	156	3.961	174	226	333	215	295	68	124	213	038	
37	26	39	41	40	800	36	32	68	43	63	16	26	62	039	
130	95	91	70	86	1.451	25	49	86	62	100	33	45	72	040	
112	80	102	97	98	1.798	58	58	121	84	137	32	65	114	041	
67	47	50	47	60	1.021	36	30	67	34	76	19	39	67	042	
84	50	74	60	74	1.783	81	102	162	97	125	39	53	107	043	
168	118	113	108	130	2.925	125	132	253	138	214	50	102	187	044	
40	27	27	29	43	647	13	29	53	39	63	11	24	53	045	
66	45	47	48	32	1.283	59	50	109	77	109	38	54	81	046	
40	31	25	16	23	674	33	29	61	41	56	18	21	31	047	
72	38	42	38	42	1.010	37	46	91	44	85	20	31	65	048	
143	87	81	73	81	3.117	193	202	311	172	221	46	84	144	049	
229	145	197	177	265	3.988	138	165	302	195	267	69	145	216	050	
34	15	40	44	39	428	10	8	28	15	24	6	19	16	051	
187	115	112	88	99	2.502	98	109	204	154	179	49	76	145	052	
111	68	96	80	86	2.083	59	76	150	93	128	47	63	142	053	
112	60	92	84	85	2.378	120	116	223	124	152	49	86	127	054	
58	50	49	46	52	1.121	58	57	84	62	88	26	48	63	055	
36	28	31	51	45	847	25	35	65	57	77	10	25	45	056	
225	114	147	142	149	4.468	185	215	412	235	393	95	164	324	057	
130	84	105	86	102	1.786	57	66	126	83	122	33	61	96	058	
188	91	125	103	111	2.402	89	124	181	101	145	45	77	165	059	
34	33	40	38	40	580	12	18	40	24	40	14	27	34	060	
204	112	147	140	108	4.110	213	195	358	244	359	79	150	298	061	

segue TAV. 4 — Popolazione residente

B —

Codice dei Comuni	COMUNI	CLASSI QUINQUENNALI DI ETÀ (anni)										
		Meno di 5	5 - 9	10 - 14	15 - 19	20 - 24	25 - 29	30 - 34	35 - 39	40 - 44	45 - 49	50 - 54
062	MONTORO SUPERIORE	337	276	305	330	286	267	224	166	136	148	156
063	MORRA DE SANCTIS	42	62	107	102	79	63	94	55	107	87	89
064	MOSCHIANO	77	73	88	86	80	70	75	61	64	56	62
065	MUGNANO DEL CARDINALE	220	236	225	247	221	203	166	132	150	127	112
066	NUSCO	179	213	244	229	218	193	197	125	153	134	157
067	OSPEDALETTO D'ALPINOLO	49	69	76	91	67	42	54	46	64	44	50
068	PAGO DEL VALLO DI LAURO	64	69	71	76	83	60	58	47	45	52	39
069	PAROLISE	28	22	23	19	19	26	18	10	15	20	24
070	PATERNOPOLI	90	101	116	104	125	106	123	63	91	94	99
071	PETRURO IRPINO	11	14	16	21	20	13	20	18	16	22	19
072	PIETRADEFUSI	74	81	98	107	99	76	65	64	67	88	88
073	PIETRASTORNINA	45	54	69	90	57	45	56	29	40	48	53
074	PRATA DI PRINCIPATO ULTRA	90	105	146	164	100	103	96	96	99	88	102
075	PRATOLA SERRA	132	130	131	139	128	118	106	67	93	88	82
076	QUADRELLE	70	43	48	54	50	49	40	36	30	33	30
077	QUINDICI	114	124	117	148	163	145	101	81	93	90	90
078	ROCCABASCERANA	85	55	77	113	86	76	67	61	58	51	60
079	ROCCA SAN FELICE	42	42	56	53	61	40	34	31	29	43	30
080	ROTONDI	118	143	150	157	111	98	90	102	74	80	73
081	SALZA IRPINA	28	30	36	54	40	47	27	22	28	36	21
082	SAN MANGO SUL CALORE	31	42	53	74	59	57	44	44	42	45	55
083	SAN MARTINO VALLE CAUDINA	180	185	189	224	183	148	139	123	123	129	146
084	SAN MICHELE DI SERINO	57	60	75	69	48	47	50	45	47	46	59
085	SAN NICOLA BARONIA	31	37	32	46	42	36	39	29	36	22	28
086	SAN POTITO ULTRA	49	62	73	86	64	56	51	49	49	39	43
087	SAN SOSSIO BARONIA	70	114	105	108	75	83	78	75	80	58	65
088	SANTA LUCIA DI SERINO	60	59	52	58	61	55	50	38	33	36	47
089	SANT'ANDREA DI CONZA	65	72	94	105	95	57	61	36	67	67	84
090	SANT'ANGELO ALL'ESCA	23	31	32	54	45	32	21	23	20	36	36
091	SANT'ANGELO A SCALA	21	43	35	37	20	18	19	21	16	22	24
092	SANT'ANGELO DEI LOMBARDI	185	197	190	226	217	170	161	139	156	142	166
093	SANTA PAOLINA	58	57	65	102	74	55	61	41	53	58	53
095	SANTO STEFANO DEL SOLE	58	46	53	78	47	53	55	43	38	59	51
096	SAVIGNANO IRPINO	47	50	54	48	53	45	58	35	47	29	45
097	SCAMPITELLA	79	95	89	96	85	80	69	62	66	57	57
098	SENERCHIA	24	41	38	45	54	45	34	22	25	45	51
099	SERINO	269	314	310	316	279	229	242	197	202	184	219
100	SIRIGNANO	63	50	56	65	56	54	42	31	35	40	35
101	SOLOFRA	466	503	511	494	425	388	400	284	250	270	224
102	SORBO SERPICO	15	14	17	25	24	17	19	22	17	16	17
103	SPERONE	85	102	115	99	97	85	72	57	61	55	70
104	STURNO	103	115	138	195	153	141	133	101	123	123	114
105	SUMMONTE	53	60	66	63	45	56	46	28	44	38	34
106	TAURANO	77	85	76	74	73	56	46	41	52	63	55
107	TAURASI	97	95	119	130	95	111	103	84	116	107	89
108	TEORA	79	95	90	111	95	91	104	78	83	89	75
109	TORELLA DEI LOMBARDI	95	129	147	144	98	81	86	97	140	96	97
110	TORRE LE NOCELLE	33	34	41	60	50	56	32	20	36	34	53
111	TORRIONI	31	21	34	34	28	26	33	17	22	23	18
112	TREVICO	56	83	95	89	65	68	64	60	55	62	57
113	TUFO	29	45	52	51	52	38	42	36	16	31	45
114	VALLATA	114	174	184	213	166	148	147	95	98	94	129
115	VALLESACCARDA	82	94	113	127	92	59	68	55	55	58	63
116	VENTICANO	74	98	97	88	79	65	67	65	75	67	82
117	VILLAMAINA	36	47	55	56	41	30	33	22	41	38	39
118	VILLANOVA DEL BATTISTA	70	97	106	114	108	53	86	53	52	77	86
119	VOLTURARA IRPINA	120	142	201	219	184	124	170	127	159	161	144
120	ZUNGOLI	57	77	96	86	77	64	74	48	59	75	57
	TOTALE PROVINCIA	15.078	17.402	19.077	20.215	17.198	14.597	14.301	11.661	12.607	12.751	13.299

per sesso e classe di età

MASCHI

						PARTICOLARI CLASSI DI ETÀ (anni)									Codice dei Comuni
55 - 59	60 - 64	65 - 69	70 - 74	75 e più	TOTALE	Meno di 3	3 - 5	6 - 10	11 - 13	14 - 17	18	19 - 20	21 - 24		
128	77	100	72	70	3.078	205	193	270	199	240	68	126	233	062	
80	54	53	63	47	1.184	23	25	80	70	75	17	41	61	063	
57	33	28	35	26	971	41	48	76	49	79	13	31	67	064	
120	71	82	59	61	2.432	136	123	237	136	197	44	101	175	065	
141	85	120	92	80	2.560	88	141	211	150	191	37	96	169	066	
35	28	37	29	23	804	20	40	73	47	65	26	27	54	067	
40	26	34	29	31	824	38	36	73	40	70	11	25	70	068	
21	14	20	14	17	310	17	17	18	13	19	2	10	15	069	
115	61	93	60	66	1.507	46	64	100	68	90	25	46	97	070	
21	14	15	13	13	266	6	7	15	8	18	7	7	14	071	
79	53	47	62	82	1.230	38	49	95	50	80	26	44	77	072	
70	40	53	63	74	886	31	24	52	44	69	13	41	41	073	
68	49	59	74	56	1.495	46	69	108	92	130	29	55	76	074	
97	47	67	63	75	1.563	57	90	153	63	119	25	46	107	075	
26	17	20	18	16	580	45	31	49	28	35	13	21	43	076	
83	55	36	60	43	1.543	68	79	109	77	113	31	50	139	077	
50	54	69	61	78	1.101	54	45	53	52	86	22	37	67	078	
39	19	28	19	25	591	30	19	46	28	50	8	23	50	079	
86	47	59	57	46	1.491	73	70	145	91	138	21	56	85	080	
29	27	22	25	25	497	22	15	28	25	45	7	14	32	081	
60	46	45	39	63	799	16	22	37	33	66	11	20	54	082	
115	97	130	118	84	2.313	105	115	185	120	163	39	90	144	083	
45	35	38	27	34	782	33	36	60	49	58	11	23	39	084	
25	16	23	22	20	484	16	25	38	16	35	8	20	30	085	
36	24	35	21	30	767	27	32	61	51	63	18	34	48	086	
80	36	56	45	47	1.175	40	60	103	68	89	17	37	58	087	
30	40	22	23	27	691	36	30	65	31	51	6	24	47	088	
67	35	61	42	65	1.073	41	32	79	59	85	22	45	68	089	
34	32	34	31	37	521	12	20	26	24	33	11	25	34	090	
18	19	15	10	28	366	10	18	44	18	29	9	12	16	091	
153	106	134	94	104	2.540	103	114	205	107	181	51	83	171	092	
58	32	41	35	35	878	35	37	57	32	87	20	31	57	093	
38	25	51	37	42	774	35	32	50	30	60	17	21	37	095	
55	42	76	51	56	791	26	30	54	34	39	8	23	38	096	
47	43	37	31	29	1.022	40	61	90	57	76	16	36	68	097	
26	22	35	26	28	561	14	18	42	24	32	8	19	45	098	
192	120	153	118	120	3.464	155	171	307	183	259	64	125	224	099	
26	21	26	12	13	625	41	33	47	34	52	16	18	49	100	
221	139	130	111	84	4.900	279	284	510	301	397	106	191	331	101	
21	14	24	11	17	290	8	9	15	13	20	5	7	18	102	
61	30	35	27	20	1.071	48	65	95	69	87	19	40	75	103	
119	70	77	68	51	1.824	56	73	110	99	140	33	66	127	104	
27	34	30	18	34	676	35	31	64	40	53	10	18	36	105	
46	22	25	17	26	834	52	47	76	46	69	10	26	59	106	
89	57	57	75	86	1.510	54	61	96	71	113	19	43	79	107	
88	44	63	48	48	1.281	43	59	92	50	84	30	38	74	108	
63	55	64	66	69	1.527	47	73	132	85	136	20	40	80	109	
42	27	39	43	47	647	24	18	31	30	41	13	25	36	110	
15	12	11	22	11	358	19	15	21	21	35	5	10	22	111	
44	30	36	30	28	922	40	27	82	64	72	17	34	52	112	
48	23	32	28	28	596	18	24	44	31	42	7	26	37	113	
114	88	80	60	97	2.001	70	79	170	121	160	45	82	124	114	
45	37	31	28	28	1.035	50	54	92	74	95	24	44	75	115	
77	47	64	57	82	1.184	42	55	94	58	73	21	24	69	116	
31	18	21	32	30	570	20	26	46	31	53	9	13	37	117	
94	49	71	53	54	1.223	38	53	95	59	99	26	37	88	118	
132	94	104	84	76	2.241	70	70	156	124	170	45	84	147	119	
57	50	56	54	43	1.030	31	35	85	65	62	15	42	58	120	
12.264	7.986	9.187	8.063	8.396	214.082	8.783	9.693	17.729	11.416	16.281	4.051	7.524	13.493		

segue TAV. 4 — Popolazione residente

C —

Codice dei Comuni	COMUNI	CLASSI QUINQUENNALI DI ETÀ (anni)										
		Meno di 5	5 - 9	10 - 14	15 - 19	20 - 24	25 - 29	30 - 34	35 - 39	40 - 44	45 - 49	50 - 54
001	AIELLO DEL SABATO	84	92	118	123	114	83	68	69	71	85	95
002	ALTAVILLA IRPINA	181	192	200	250	218	190	187	121	135	154	152
003	ANDRETTA	59	76	84	102	73	77	87	51	79	113	133
004	AQUILONIA	75	87	115	127	73	75	77	44	62	87	103
005	ARIANO IRPINO	686	828	911	893	727	678	675	510	629	682	688
006	ATRIPALDA	418	492	465	441	413	387	383	364	310	281	310
007	AVELLA	297	293	265	311	298	211	196	167	170	167	188
008	AVELLINO	1.758	2.431	2.629	2.746	2.275	1.915	2.062	1.844	2.013	1.875	1.907
009	BAGNOLI IRPINO	114	171	160	174	151	134	115	110	103	119	136
010	BAIANO	220	226	241	235	231	194	163	146	153	170	172
011	BISACCIA	135	177	149	190	151	134	142	110	105	142	158
012	BONITO	83	101	94	102	68	63	70	55	65	61	115
013	CAIRANO	20	25	27	31	27	28	20	18	24	32	41
014	CALABRITTO	72	97	107	127	92	89	74	51	64	93	123
015	CALITRI	147	186	232	253	226	199	179	127	217	231	274
016	CANDIDA	41	34	46	49	40	28	28	18	25	33	27
017	CAPOSELE	121	146	196	170	156	115	127	95	110	132	129
018	CAPRIGLIA IRPINA	85	71	97	93	82	71	48	57	44	57	55
019	CARIFE	62	66	80	103	70	55	52	33	56	76	85
020	CASALBORE	70	68	80	95	77	59	46	42	60	71	75
021	CASSANO IRPINO	33	36	43	38	45	27	31	20	17	29	31
022	CASTEL BARONIA	51	64	50	64	61	49	40	29	25	42	50
023	CASTELFRANCI	99	107	115	124	100	88	79	82	81	87	90
024	CASTELVETERE SUL CALORE	55	57	83	74	55	52	55	35	57	68	66
025	CERVINARA	402	359	493	492	423	347	359	308	284	297	295
026	CESINALI	66	81	71	68	69	67	61	47	46	41	53
027	CHIANCHE	29	22	21	22	37	29	28	16	19	22	35
028	CHIUSANO DI SAN DOMENICO	72	86	124	113	104	80	77	56	74	81	90
029	CONTRADA	88	117	119	118	121	94	78	63	60	46	70
030	CONZA DELLA CAMPANIA	33	36	42	50	53	33	44	24	40	54	73
031	DOMICELLA	46	48	37	75	44	58	31	29	36	50	51
032	FLUMERI	110	109	104	115	118	126	110	65	88	106	110
033	FONTANAROSA	110	134	172	192	158	102	137	97	107	144	134
034	FORINO	149	187	226	237	177	128	126	108	114	132	143
035	FRIGENTO	121	144	154	194	139	104	102	89	128	138	151
036	GESUALDO	119	136	164	185	109	126	99	77	94	114	140
037	GRECI	27	28	46	36	36	32	43	29	31	46	49
038	GROTTAMINARDA	278	357	356	345	297	253	247	197	221	254	217
039	GROTTOLELLA	63	74	72	70	48	53	46	43	45	39	46
040	GUARDIA LOMBARDI	79	82	107	146	96	73	62	64	81	113	122
041	LACEDONIA	95	121	141	163	144	93	114	88	95	124	134
042	LAPIO	48	72	89	85	87	45	49	43	74	62	80
043	LAURO	131	145	163	180	149	113	123	108	111	124	121
044	LIONI	206	243	245	233	222	204	183	146	176	174	159
045	LUOGOSANO	38	40	55	57	39	27	29	32	32	32	55
046	MANOCALZATI	110	96	103	115	119	90	72	64	64	79	78
047	MARZANO DI NOLA	54	65	62	61	56	49	48	40	44	37	47
048	MELITO IRPINO	88	81	97	77	76	63	44	57	53	64	61
049	MERCOGLIANO	279	287	264	292	260	262	269	209	201	160	169
050	MIRABELLA ECLANO	263	270	318	281	259	243	274	212	212	247	259
051	MONTAGUTO	25	23	28	24	16	24	25	16	26	29	33
052	MONTECALVO IRPINO	178	174	183	240	176	130	134	107	130	180	194
053	MONTEFALCIONE	114	113	175	168	171	139	156	123	140	143	124
054	MONTEFORTE IRPINO	184	203	201	186	192	165	202	143	131	127	127
055	MONTEFREDANE	62	86	99	97	76	60	70	61	57	65	74
056	MONTEFUSCO	62	73	72	78	56	34	43	38	62	48	52
057	MONTELLA	279	343	347	404	387	297	275	230	230	262	269
058	MONTEMARANO	108	101	130	156	129	95	99	86	100	123	159
059	MONTEMILETTO	146	151	193	195	168	147	161	99	136	137	160
060	MONTEVERDE	31	30	51	42	40	26	22	11	31	41	43
061	MONTORO INFERIORE	359	349	398	415	351	327	255	217	202	221	226

per sesso e classe di età

FEMMINE

						PARTICOLARI CLASSI DI ETÀ (anni)									Codice dei Comuni
55 - 59	60 - 64	65 - 69	70 - 74	75 e più	TOTALE	Meno di 3	3 - 5	6 - 10	11 - 13	14 - 17	18	19 - 20	21 - 24		
74	55	67	69	82	1.349	56	48	92	73	94	26	55	87	001	
174	121	183	160	202	2.820	109	111	195	118	182	56	96	174	002	
121	78	96	75	110	1.414	31	46	79	46	81	27	30	54	003	
100	81	70	58	78	1.312	51	39	89	74	108	17	45	54	004	
773	530	563	469	679	10.921	396	446	849	539	743	168	325	579	005	
244	187	200	174	238	5.307	217	301	477	279	385	80	167	323	006	
192	130	138	97	123	3.243	167	175	306	142	241	64	116	253	007	
1.681	1.118	1.180	897	1.185	29.516	957	1.251	2.552	1.545	2.186	547	1.058	1.743	008	
124	76	77	77	116	1.957	61	83	163	103	141	29	63	127	009	
139	93	78	73	105	2.639	138	126	233	144	187	39	101	185	010	
194	144	153	135	180	2.399	79	88	183	81	138	43	71	119	011	
112	67	101	79	142	1.378	39	63	102	48	92	15	35	54	012	
35	19	44	32	29	452	12	13	23	18	23	8	7	26	013	
118	88	94	95	132	1.516	43	43	100	68	93	24	56	68	014	
264	184	260	196	252	3.427	71	119	186	144	196	45	104	179	015	
34	30	29	33	30	525	23	23	40	25	39	11	19	30	016	
123	81	107	89	110	2.007	76	78	148	124	136	39	60	128	017	
54	51	52	41	61	1.019	55	37	84	56	82	19	30	65	018	
69	54	70	64	90	1.085	30	44	68	47	87	18	29	58	019	
73	50	58	58	81	1.063	44	35	74	49	87	16	30	55	020	
31	23	28	29	23	484	22	19	34	27	29	13	18	33	021	
55	30	38	32	48	728	27	36	60	33	49	14	23	48	022	
99	66	68	65	79	1.429	64	58	114	64	100	24	45	76	023	
83	52	63	56	81	992	33	32	67	49	60	12	25	46	024	
312	207	243	221	261	5.303	234	233	397	298	396	95	176	340	025	
38	36	35	32	48	859	42	35	81	41	58	15	30	53	026	
30	19	33	25	36	423	15	17	23	10	18	4	16	28	027	
87	61	60	49	77	1.291	42	47	96	72	102	15	49	76	028	
80	53	65	47	56	1.275	55	64	101	74	109	23	44	93	029	
57	48	59	50	45	741	26	14	43	19	35	16	16	45	030	
49	35	45	31	56	721	27	25	47	24	55	14	20	38	031	
115	72	65	57	81	1.551	60	65	114	65	88	23	37	104	032	
163	124	99	118	145	2.136	69	67	138	107	145	33	84	123	033	
136	95	91	96	114	2.259	77	111	184	142	189	52	78	143	034	
136	99	105	112	149	2.065	69	77	143	93	164	41	63	102	035	
159	113	101	96	130	1.962	68	84	145	100	129	43	66	78	036	
70	48	60	43	67	691	13	18	34	31	30	6	12	29	037	
241	147	197	175	235	4.017	163	193	342	221	279	66	143	226	038	
38	31	53	40	46	807	37	44	69	46	51	16	24	40	039	
121	91	115	95	116	1.563	45	52	82	60	124	25	49	73	040	
177	89	141	103	156	1.978	62	58	123	82	129	27	67	116	041	
74	68	59	48	69	1.052	25	35	78	51	80	10	33	69	042	
107	75	95	102	132	1.979	79	76	154	93	138	40	66	122	043	
182	131	147	140	170	2.961	106	162	237	135	194	42	95	178	044	
44	35	45	37	54	651	18	28	46	32	41	18	20	26	045	
81	51	55	49	64	1.290	68	61	99	62	99	13	40	101	046	
45	35	33	38	35	749	28	41	63	37	54	8	21	46	047	
66	36	62	50	73	1.048	56	45	87	59	65	22	26	59	048	
134	105	104	94	101	3.190	164	176	275	158	237	58	107	207	049	
273	195	214	217	304	4.041	145	167	278	187	253	51	103	207	050	
38	36	52	32	55	482	13	16	26	15	22	4	6	14	051	
194	131	143	106	132	2.532	98	119	165	114	172	54	102	127	052	
145	96	123	104	126	2.160	61	76	121	112	124	41	75	131	053	
123	101	116	91	92	2.384	107	108	212	122	159	22	74	162	054	
55	55	60	56	81	1.114	37	41	87	63	76	22	32	62	055	
47	37	49	50	58	859	39	33	76	43	69	13	25	43	056	
238	159	163	157	230	4.270	167	189	332	205	316	83	177	291	057	
155	105	108	113	147	1.914	52	73	108	80	123	31	54	103	058	
190	129	123	123	147	2.405	91	82	156	112	172	30	79	131	059	
52	26	55	42	78	621	16	22	34	29	38	10	15	30	060	
208	172	182	165	198	4.245	200	236	366	228	321	85	160	276	061	

segue TAV. 4 — Popolazione residente

C —

Codice dei Comuni	COMUNI	CLASSI QUINQUENNALI DI ETÀ (anni)										
		Meno di 5	5 - 9	10 - 14	15 - 19	20 - 24	25 - 29	30 - 34	35 - 39	40 - 44	45 - 49	50 - 54
062	MONTORO SUPERIORE	292	275	295	295	318	243	198	147	114	145	152
063	MORRA DE SANCTIS	45	87	87	99	63	57	73	62	84	92	85
064	MOSCHIANO	63	65	82	89	88	69	62	55	49	60	60
065	MUGNANO DEL CARDINALE	215	223	209	220	218	191	150	120	134	124	155
066	NUSCO	180	202	237	243	227	185	166	117	159	138	143
067	OSPEDALETTO D'ALPINOLO	57	55	66	77	59	49	61	45	60	49	57
068	PAGO DEL VALLO DI LAURO	65	65	74	79	74	56	55	41	47	50	48
069	PAROLISE	13	21	20	21	27	17	16	16	16	18	21
070	PATERNÒPOLI	78	104	107	120	130	104	121	67	90	98	122
071	PETRURRO IRPINO	13	19	13	24	19	15	14	13	22	20	24
072	PIETRADEFUSI	55	66	107	113	75	65	74	59	74	85	103
073	PIETRASTORNINA	36	53	68	90	65	37	44	40	42	58	68
074	PRATA DI PRINCIPATO ULTRA	75	120	130	132	116	100	111	86	90	99	94
075	PRATOLA SERRA	111	129	154	149	117	100	107	73	80	89	98
076	QUADRELLE	59	59	52	51	52	51	44	37	32	29	35
077	QUINDICI	113	109	121	149	143	104	84	82	85	101	113
078	ROCCABASCERANA	73	84	90	90	84	68	58	41	58	61	54
079	ROCCA SAN FELICE	35	41	47	65	38	33	39	23	28	40	34
080	ROTONDI	143	128	130	154	143	115	109	82	74	81	85
081	SALZA IRPINA	34	24	32	36	36	22	28	24	30	31	32
082	SAN MANGO SUL CALORE	34	36	50	63	43	40	42	21	58	60	66
083	SAN MARTINO VALLE CAUDINA	163	186	208	198	169	142	131	126	135	136	122
084	SAN MICHELE DI SERINO	48	64	57	63	56	55	55	49	45	52	51
085	SAN NICOLA BARONIA	29	33	44	42	40	33	33	24	28	27	29
086	SAN POTITO ULTRA	76	73	68	59	56	58	52	39	58	44	43
087	SAN SOSSIO BARONIA	78	102	93	86	74	88	89	54	67	60	73
088	SANTA LUCIA DI SERINO	63	52	42	60	61	47	41	37	29	38	50
089	SANT'ANDREA DI CONZA	61	54	95	113	92	68	63	42	65	80	84
090	SANT'ANGELO ALL'ESCA	29	30	38	49	39	25	21	22	28	29	38
091	SANT'ANGELO A SCALA	28	25	31	32	32	20	17	23	19	19	13
092	SANT'ANGELO DEI LOMBARDI	135	175	218	240	200	177	132	132	165	169	170
093	SANTA PAOLINA	41	52	66	56	62	49	42	48	47	51	65
095	SANTO STEFANO DEL SOLE	54	51	69	48	64	45	46	39	41	47	52
096	SAVIGNANO IRPINO	61	49	51	66	40	48	49	35	36	47	66
097	SCAMPITELLA	73	87	105	108	66	65	80	41	46	73	51
098	SENERCHIA	20	23	40	37	37	32	24	13	29	42	47
099	SERINO	248	269	296	282	283	243	231	166	214	172	196
100	SIRIGNANO	70	49	65	68	81	43	43	30	37	39	49
101	SOLOFRA	440	458	399	488	441	402	328	249	275	257	255
102	SORBO SERPICO	13	16	35	32	20	15	16	21	24	16	16
103	SPERONE	78	93	95	121	90	64	67	62	66	60	72
104	STURNO	118	124	152	152	163	113	122	90	105	110	121
105	SUMMONTE	47	50	50	70	56	55	36	30	39	28	34
106	TAURANO	84	68	81	69	68	63	39	39	60	51	57
107	TAURASI	91	82	105	111	109	91	101	70	87	95	91
108	TEORA	75	99	103	92	93	79	75	78	58	95	90
109	TORELLA DEI LOMBARDI	85	139	136	116	77	100	108	100	87	103	91
110	TORRE LE NOCELLE	37	23	47	46	66	32	33	18	25	46	56
111	TORRIONI	19	20	31	39	25	18	32	10	28	18	25
112	TREVICO	51	70	101	67	62	61	70	43	49	52	48
113	TUFO	24	40	25	53	42	36	34	26	26	41	44
114	VALLATA	125	153	167	192	167	117	116	84	105	125	120
115	VALLESACCARDA	67	85	101	99	76	62	51	54	60	48	53
116	VENTICANO	64	78	92	98	82	57	82	63	61	73	95
117	VILLAMAINA	36	37	50	57	42	28	36	29	39	35	30
118	VILLANOVA DEL BATTISTA	81	80	103	88	80	64	65	36	68	80	80
119	VOLTURARA IRPINA	119	149	173	182	144	145	160	121	146	139	146
120	ZUNGOLI	68	66	83	95	71	64	65	43	59	63	57
	TOTALE PROVINCIA	14.406	16.458	18.195	19.155	16.586	13.964	13.742	11.077	12.432	13.231	14.035

per sesso e classe di età

FEMMINE

						PARTICOLARI CLASSI DI ETÀ (anni)									Codice dei Comuni
55 - 59	60 - 64	65 - 69	70 - 74	75 e più	TOTALE	Meno di 3	3 - 5	6 - 10	11 - 13	14 - 17	18	19 - 20	21 - 24		
168	104	101	88	153	3.088	180	162	281	162	261	55	127	247	062	
74	49	70	77	70	1.174	26	32	98	44	82	18	36	45	063	
60	36	45	35	45	963	41	35	65	45	79	19	35	68	064	
137	90	100	89	87	2.462	141	129	207	130	174	44	95	165	065	
162	112	125	98	152	2.646	106	120	199	132	215	35	92	190	066	
50	39	39	31	42	836	29	40	56	45	51	18	27	48	067	
65	40	35	22	38	854	37	38	63	47	69	17	25	61	068	
28	26	18	13	19	310	7	8	23	11	22	1	10	20	069	
127	83	103	62	100	1.616	49	50	100	60	109	22	48	101	070	
18	13	19	15	27	288	9	7	20	7	17	5	14	9	071	
102	61	74	81	102	1.296	34	33	75	58	105	19	33	59	072	
52	55	73	65	97	943	17	32	55	42	66	21	34	45	073	
85	76	90	71	83	1.558	47	52	119	83	107	23	48	94	074	
114	66	86	63	122	1.658	68	76	127	91	127	27	59	85	075	
33	29	32	25	26	646	44	30	52	33	46	8	22	38	076	
88	65	60	68	56	1.541	63	65	115	65	120	27	68	112	077	
79	61	69	59	92	1.121	39	48	84	59	71	16	34	70	078	
36	24	33	28	33	577	21	21	43	28	51	9	25	28	079	
91	62	93	62	67	1.619	88	78	127	85	126	21	69	104	080	
26	30	25	23	35	468	25	17	20	20	28	7	18	27	081	
53	54	46	53	75	794	17	26	31	37	48	13	22	32	082	
171	130	151	132	153	2.453	99	98	203	109	171	40	66	138	083	
59	47	51	33	50	835	24	34	67	32	55	10	22	44	084	
29	25	32	24	37	509	15	19	39	25	34	7	17	32	085	
45	38	39	32	31	811	40	52	67	37	51	12	30	43	086	
75	48	57	51	64	1.159	39	57	103	43	86	16	30	59	087	
68	33	33	20	33	707	36	39	48	23	45	14	20	53	088	
96	44	78	75	79	1.189	37	36	55	61	93	27	36	70	089	
52	28	36	49	41	554	15	19	32	20	47	9	13	30	090	
23	14	20	24	25	365	17	18	20	23	24	7	15	24	091	
156	138	128	127	168	2.630	77	96	170	139	199	45	91	151	092	
55	35	46	51	64	830	22	27	54	47	51	5	12	59	093	
59	43	50	45	56	809	30	36	54	37	52	10	14	53	095	
68	43	63	55	74	851	35	36	48	34	51	15	19	29	096	
59	25	43	37	37	996	37	54	92	62	82	28	31	53	097	
33	23	27	28	41	496	13	9	25	28	32	7	13	30	098	
215	148	184	131	184	3.462	146	157	271	184	216	60	123	221	099	
32	28	28	14	15	691	43	36	55	33	52	16	26	72	100	
231	183	173	141	162	4.882	251	286	444	234	356	101	194	360	101	
21	16	26	16	20	323	5	9	23	22	24	8	10	15	102	
60	38	41	32	36	1.075	41	56	100	47	92	31	39	71	103	
115	97	72	83	109	1.846	73	64	132	90	125	35	62	128	104	
44	35	28	30	38	670	22	35	51	31	37	18	35	44	105	
45	23	31	34	27	839	52	41	79	41	62	13	24	58	106	
107	70	95	80	119	1.504	49	58	80	71	89	23	51	77	107	
83	48	71	60	88	1.287	46	48	100	62	79	13	36	78	108	
77	49	74	67	100	1.509	53	59	137	83	107	20	38	56	109	
44	38	38	39	52	640	21	25	20	25	47	7	21	53	110	
18	9	18	14	23	347	12	14	19	20	26	8	15	20	111	
48	38	42	39	35	876	29	41	73	57	61	14	30	46	112	
59	41	46	34	52	623	13	18	37	17	29	14	21	35	113	
134	94	98	82	105	1.984	69	87	152	118	132	43	71	132	114	
48	44	42	25	41	956	37	44	91	60	82	18	40	56	115	
82	59	80	56	87	1.209	36	42	80	58	85	16	29	68	116	
43	28	34	27	37	588	20	23	38	23	50	12	30	26	117	
83	71	66	61	59	1.165	41	58	84	53	81	23	30	62	118	
142	104	107	99	118	2.194	64	86	156	99	150	32	68	112	119	
78	58	67	49	60	1.046	32	49	67	51	74	16	40	54	120	
13.931	9.762	11.023	9.481	12.461	219.939	8.254	9.369	16.806	10.801	15.516	3.743	7.295	13.016		

TAV. 5 - Popolazione residente in età da 6 anni in poi

Codice dei Comuni	COMUNI	FORNITI DI TITOLO DI STUDIO							
		LAUREA		DIPLOMA		LICENZA MEDIA INFERIORE		LICENZA ELEMENTARE	
		MF	M	MF	M	MF	M	MF	M
001	AIELLO DEL SABATO	21	13	178	84	444	257	965	495
002	ALTAVILLA IRPINA	59	37	547	305	1.123	601	1.641	824
003	ANDRETTA	37	21	153	82	443	265	906	501
004	AQUILONIA	24	15	114	73	488	271	659	392
005	ARIANO IRPINO	485	292	1.556	851	3.483	2.125	6.211	3.372
006	ATRIPALDA	264	136	1.115	620	2.406	1.327	3.464	1.623
007	AVELLA	100	55	423	216	1.255	761	2.084	1.010
008	AVELLINO	3.522	1.959	9.933	5.073	12.699	6.910	16.629	7.447
009	BAGNOLI IRPINO	41	23	216	123	890	530	1.317	611
010	BAIANO	101	63	416	196	1.089	665	1.821	847
011	BISACCIA	62	39	325	170	631	359	1.652	895
012	BONITO	43	27	156	94	447	272	728	422
013	CAIRANO	9	6	20	12	141	77	359	180
014	CALABRITTO	39	26	178	112	357	201	960	529
015	CALITRI	130	86	659	357	1.077	560	1.733	905
016	CANDIDA	5	4	55	30	196	106	347	182
017	CAPOSELE	62	41	195	116	941	548	1.165	584
018	CAPRIGLIA IRPINA	25	16	152	83	372	213	718	365
019	CARIFE	31	23	148	76	375	223	601	358
020	CASALBORE	12	8	148	82	411	251	626	342
021	CASSANO IRPINO	9	4	67	41	148	93	346	177
022	CASTEL BARONIA	11	9	97	64	249	135	585	318
023	CASTELFRANCI	33	25	110	61	555	275	1.059	563
024	CASTELVETERE SUL CALORE	20	14	119	66	286	174	704	330
025	CERVINARA	263	149	683	368	2.406	1.387	3.539	1.715
026	CESINALI	16	9	134	68	319	181	635	316
027	CHIANCHE	15	7	74	36	165	92	306	161
028	CHIUSANO DI SAN DOMENICO	33	22	152	75	468	258	821	409
029	CONTRADA	15	10	73	39	515	309	933	459
030	CONZA DELLA CAMPANIA	18	14	163	90	186	101	403	241
031	DOMICELLA	25	15	117	62	353	213	410	200
032	FLUMERI	29	22	173	98	728	427	975	522
033	FONTANAROSA	83	58	329	162	674	376	1.699	871
034	FORINO	48	34	288	161	879	497	1.428	689
035	FRIGENTO	69	46	333	182	774	466	1.294	707
036	GESUALDO	86	54	425	224	590	357	1.179	604
037	GRECI	18	13	103	48	149	86	520	251
038	GROTTAMINARDA	126	84	690	356	1.357	777	2.550	1.353
039	GROTTOLELLA	28	16	118	65	318	209	562	263
040	GUARDIA LOMBARDI	43	29	214	102	472	275	661	332
041	LACEDONIA	117	62	471	230	647	344	1.066	573
042	LAPIO	23	16	136	72	371	207	855	459
043	LAURO	111	69	440	201	911	514	1.303	538
044	LIONI	126	74	443	240	858	485	2.097	1.125
045	LUOGOSANO	17	10	128	82	216	129	387	201
046	MANOCALZATI	35	25	147	80	603	346	897	472
047	MARZANO DI NOLA	37	18	112	56	295	182	521	230
048	MELITO IRPINO	19	14	113	59	287	170	660	376
049	MERCOGLIANO	218	141	735	395	1.331	725	2.184	992
050	MIRABELLA ECLANO	168	101	688	350	1.240	720	2.925	1.552
051	MONTAGUTO	11	7	67	32	99	60	320	169
052	MONTECALVO IRPINO	45	32	300	170	777	431	1.352	769
053	MONTEFALCIONE	42	25	232	122	749	417	1.750	910
054	MONTEFORTE IRPINO	122	64	468	247	1.082	668	1.377	659
055	MONTEFREDANE	31	20	149	85	481	286	724	361
056	MONTEFUSCO	33	25	142	85	346	196	620	307
057	MONTELLA	115	82	583	323	1.862	1.072	3.118	1.636
058	MONTEMARANO	40	24	237	113	557	320	1.108	600
059	MONTEMILETTO	52	28	362	216	896	518	1.587	835
060	MONTEVERDE	13	11	97	56	171	100	375	208
061	MONTORO INFERIORE	88	55	465	256	1.766	1.014	2.809	1.406

per sesso e grado di istruzione

TOTALE		ALFABETI PRIVI DI TITOLO DI STUDIO				ANALFABETI				TOTALE		Codice dei Comuni
		TOTALE		di cui in età da 55 anni in poi		TOTALE		di cui in età da 55 anni in poi				
MF	M	MF	M	MF	M	MF	M	MF	M	MF	M	
1.608	849	635	278	265	114	194	65	147	48	2.437	1.192	001
3.370	1.767	1.148	545	481	218	547	153	407	103	5.065	2.465	002
1.539	869	948	415	487	220	180	46	143	33	2.667	1.330	003
1.285	751	816	427	318	182	407	108	289	77	2.508	1.286	004
11.735	6.640	5.879	2.899	2.363	1.301	2.604	600	1.854	464	20.218	10.139	005
7.249	3.706	1.762	747	491	170	326	95	234	69	9.337	4.548	006
3.862	2.042	1.239	508	323	128	582	232	358	139	5.683	2.782	007
42.783	21.389	8.032	3.265	2.061	647	1.514	367	1.033	228	52.329	25.021	008
2.464	1.287	854	372	304	133	215	61	141	39	3.533	1.720	009
3.427	1.771	1.005	435	320	112	206	57	139	38	4.638	2.263	010
2.670	1.463	1.363	642	675	333	427	123	343	97	4.460	2.228	011
1.374	815	722	362	328	191	418	61	333	42	2.514	1.238	012
529	275	229	104	137	59	62	14	49	11	820	393	013
1.534	868	902	443	447	225	378	73	277	52	2.814	1.384	014
3.599	1.908	2.277	931	1.283	528	338	138	275	111	6.214	2.977	015
603	322	261	118	113	44	75	20	56	12	939	460	016
2.363	1.289	979	439	421	197	326	87	223	54	3.668	1.815	017
1.267	677	416	191	162	72	157	45	115	30	1.840	913	018
1.155	680	727	314	374	171	157	34	115	22	2.039	1.028	019
1.197	683	448	211	194	103	326	93	245	71	1.971	987	020
570	315	214	111	89	43	119	34	72	20	903	460	021
942	526	323	146	146	66	102	30	72	16	1.367	702	022
1.757	924	663	298	327	143	138	29	105	21	2.558	1.251	023
1.129	584	481	220	260	123	181	60	136	46	1.791	864	024
6.891	3.619	1.935	873	674	283	706	204	455	119	9.532	4.696	025
1.104	574	350	150	138	56	79	27	52	17	1.533	751	026
560	296	133	46	77	29	47	7	37	6	740	349	027
1.474	764	634	287	271	127	233	88	161	62	2.341	1.139	028
1.536	817	521	246	176	87	214	52	155	34	2.271	1.115	029
770	446	521	245	289	143	129	28	103	21	1.420	719	030
905	490	333	131	182	73	69	17	56	15	1.307	638	031
1.905	1.069	643	324	226	124	366	95	269	70	2.914	1.488	032
2.785	1.467	805	361	364	146	293	55	242	43	3.883	1.883	033
2.643	1.381	903	394	304	134	451	151	270	88	3.997	1.926	034
2.470	1.401	967	474	385	212	409	52	298	30	3.846	1.927	035
2.280	1.239	849	402	340	177	432	110	339	77	3.561	1.751	036
790	398	396	190	259	124	75	13	59	11	1.261	601	037
4.723	2.570	1.699	808	630	327	800	183	602	130	7.222	3.561	038
1.026	553	344	153	145	63	88	26	64	18	1.458	732	039
1.390	738	1.212	577	620	309	241	62	182	46	2.843	1.377	040
2.301	1.209	762	343	378	174	477	130	378	100	3.540	1.682	041
1.385	754	430	167	206	83	132	34	107	23	1.947	955	042
2.765	1.322	569	253	200	74	90	25	67	18	3.424	1.600	043
3.524	1.924	1.394	635	574	263	443	109	334	74	5.361	2.668	044
748	422	332	156	156	77	130	27	103	18	1.210	605	045
1.682	923	474	210	177	74	179	41	138	30	2.335	1.174	046
965	486	257	108	90	30	70	18	52	15	1.292	612	047
1.079	619	562	262	227	118	233	46	175	31	1.874	927	048
4.468	2.253	909	409	232	85	195	60	145	46	5.572	2.722	049
5.021	2.723	1.701	822	786	417	692	140	593	112	7.414	3.685	050
497	268	266	111	177	79	100	31	81	21	863	410	051
2.474	1.402	1.356	696	506	271	780	197	496	129	4.610	2.295	052
2.773	1.474	912	406	412	177	286	68	211	42	3.971	1.948	053
3.049	1.638	967	427	334	154	295	77	206	48	4.311	2.142	054
1.385	752	529	220	252	103	128	34	95	24	2.042	1.006	055
1.141	613	335	149	134	65	98	25	76	21	1.574	787	056
5.678	3.113	1.802	844	607	269	502	111	338	69	7.982	4.068	057
1.942	1.057	1.091	513	514	261	419	93	309	67	3.452	1.663	058
2.897	1.597	1.025	505	494	261	499	87	391	67	4.421	2.189	059
656	375	392	161	231	93	85	14	69	8	1.133	550	060
5.128	2.731	1.869	802	689	285	514	169	354	101	7.511	3.702	061

segue TAV. 5 — Popolazione residente in età da 6 anni in poi

Codice dei Comuni	COMUNI	FORNITI DI TITOLO DI STUDIO							
		LAUREA		DIPLOMA		LICENZA MEDIA INFERIORE		LICENZA ELEMENTARE	
		MF	M	MF	M	MF	M	MF	M
062	MONTORO SUPERIORE	52	28	250	129	1.510	845	2.209	1.082
063	MORRA DE SANCTIS	23	16	90	64	380	210	816	446
064	MOSCHIANO	19	17	61	32	426	235	631	306
065	MUGNANO DEL CARDINALE	91	52	486	251	1.100	652	1.613	741
066	NUSCO	46	31	240	131	754	394	1.756	940
067	OSPEDALETTO D'ALPINOLO	32	20	158	91	326	185	600	285
068	PAGO DEL VALLO DI LAURO	29	14	141	61	414	257	550	252
069	PAROLISE	12	4	56	35	108	61	243	119
070	PATERNOPOLI	45	30	99	59	611	316	1.357	676
071	PETRURO IRPINO	2	2	32	17	107	63	231	111
072	PIETRADEFUSI	84	49	264	142	480	267	855	420
073	PIETRASTORNINA	10	9	101	56	346	179	719	375
074	PRATA DI PRINCIPATO ULTRA	24	17	220	108	538	306	980	508
075	PRATOLA SERRA	58	35	307	170	591	327	1.105	551
076	QUADRELLE	13	7	90	48	239	142	437	197
077	QUINDICI	45	31	201	106	755	443	1.233	569
078	ROCCABASCERANA	18	11	214	112	415	251	849	444
079	ROCCA SAN FELICE	12	7	68	39	219	105	399	239
080	ROTONDI	77	33	245	117	671	398	914	416
081	SALZA IRPINA	15	13	71	43	208	125	345	178
082	SAN MANGO SUL CALORE	16	13	146	93	219	119	570	315
083	SAN MARTINO VALLE CAUDINA	81	50	369	180	883	516	1.672	836
084	SAN MICHELE DI SERINO	13	8	69	36	322	172	691	349
085	SAN NICOLA BARONIA	15	10	75	36	159	99	358	174
086	SAN POTITO ULTRA	25	17	137	74	303	173	617	305
087	SAN SOSSIO BARONIA	27	13	140	85	335	200	672	368
088	SANTA LUCIA DI SERINO	37	23	94	58	194	101	553	269
089	SANT'ANDREA DI CONZA	70	38	206	109	429	225	678	348
090	SANT'ANGELO ALL'ESCA	20	13	88	46	168	100	548	263
091	SANT'ANGELO A SCALA	3	2	55	29	140	74	252	125
092	SANT'ANGELO DEI LOMBARDI	78	42	355	190	977	509	1.564	814
093	SANTA PAOLINA	14	10	139	72	313	205	631	337
095	SANTO STEFANO DEL SOLE	14	11	94	54	284	169	575	296
096	SAVIGNANO IRPINO	23	17	84	52	217	122	598	301
097	SCAMPITELLA	20	17	139	73	366	196	538	305
098	SENERCHIA	11	5	63	36	213	128	268	150
099	SERINO	90	57	448	235	1.124	682	2.730	1.368
100	SIRIGNANO	23	15	121	54	303	180	418	182
101	SOLOFRA	128	82	695	363	1.898	1.092	3.203	1.614
102	SORBO SERPICO	9	6	39	22	92	47	229	120
103	SPERONE	31	21	155	81	463	280	735	350
104	STURNO	69	47	357	192	658	387	1.269	672
105	SUMMONTE	19	11	127	66	275	151	476	238
106	TAURANO	19	10	79	48	257	147	550	278
107	TAURASI	59	38	210	111	504	296	1.263	655
108	TEORA	28	18	183	124	442	251	847	435
109	TORELLA DEI LOMBARDI	14	10	131	76	516	298	1.070	573
110	TORRE LE NOCELLE	21	15	90	45	242	139	554	291
111	TORRIONI	4	3	29	15	140	72	276	150
112	TREVICO	15	7	85	51	317	181	608	343
113	TUFO	17	12	105	64	231	134	449	223
114	VALLATA	67	46	301	160	682	386	1.104	606
115	VALLESACCARDA	13	10	80	42	410	239	512	294
116	VENTICANO	89	58	236	123	402	212	786	411
117	VILLAMAINA	—	—	38	15	247	135	365	202
118	VILLANOVA DEL BATTISTA	17	6	171	105	321	178	605	354
119	VOLTURARA IRPINA	30	24	223	125	875	493	1.740	932
120	ZUNGOLI	24	18	136	62	348	183	519	297
	TOTALE PROVINCIA	9.483	5.656	37.350	19.806	82.871	47.146	142.165	71.741

per sesso e grado di istruzione

TOTALE		ALFABETI PRIVI DI TITOLO DI STUDIO				ANALFABETI				TOTALE		Codice dei Comuni
		TOTALE		di cui in età da 55 anni in poi		TOTALE		di cui in età da 55 anni in poi				
MF	M	MF	M	MF	M	MF	M	MF	M	MF	M	
4.021	2.084	1.142	533	420	196	263	63	204	42	5.426	2.680	062
1.309	736	715	342	258	135	228	58	158	38	2.252	1.136	063
1.137	590	570	266	246	103	62	26	43	14	1.769	882	064
3.290	1.696	843	394	282	115	232	83	164	59	4.365	2.173	065
2.796	1.496	1.397	683	515	266	558	152	401	112	4.751	2.331	066
1.116	581	302	137	96	37	93	26	61	16	1.511	744	067
1.134	584	325	146	139	58	70	20	48	12	1.529	750	068
419	219	118	46	58	22	34	11	23	6	571	276	069
2.112	1.081	598	260	275	122	204	56	163	44	2.914	1.397	070
372	193	99	50	47	25	54	10	46	7	525	253	071
1.683	878	524	222	264	107	165	43	127	27	2.372	1.143	072
1.176	619	394	179	228	113	155	33	125	24	1.725	831	073
1.762	939	925	404	333	136	152	37	113	23	2.839	1.380	074
2.061	1.083	656	293	282	122	213	40	162	28	2.930	1.416	075
779	394	251	98	101	34	46	12	29	8	1.076	504	076
2.234	1.149	468	212	182	75	107	35	67	24	2.809	1.396	077
1.496	818	387	152	211	87	153	32	123	24	2.036	1.002	078
698	390	242	124	91	53	137	28	91	20	1.077	542	079
1.907	964	676	301	251	106	218	83	162	49	2.801	1.348	080
639	359	209	87	121	52	38	14	30	12	886	460	081
951	540	464	198	280	127	97	23	75	18	1.512	761	082
3.005	1.582	902	385	364	133	442	126	315	85	4.349	2.093	083
1.095	565	302	130	120	52	93	18	71	12	1.490	713	084
607	319	244	110	113	49	67	14	43	6	918	443	085
1.082	569	271	121	96	42	74	18	56	13	1.427	708	086
1.174	666	786	367	324	160	178	42	127	29	2.138	1.075	087
878	451	308	151	129	55	71	23	45	14	1.257	625	088
1.383	720	520	220	275	111	213	60	139	38	2.116	1.000	089
824	422	134	54	60	23	51	13	42	9	1.009	489	090
450	230	131	76	46	23	87	32	74	24	668	338	091
2.974	1.555	1.323	637	553	274	483	131	372	101	4.780	2.323	092
1.097	624	382	163	184	77	108	19	90	13	1.587	806	093
967	530	391	152	205	81	92	25	61	13	1.450	707	095
922	492	451	202	271	125	142	41	115	36	1.515	735	096
1.063	591	478	263	128	91	285	67	198	49	1.826	921	097
555	319	309	166	148	80	139	44	92	26	1.003	529	098
4.392	2.342	1.518	683	582	242	387	113	280	78	6.297	3.138	099
865	431	214	87	79	29	84	33	45	20	1.163	551	100
5.924	3.151	2.463	1.110	731	294	295	76	195	51	8.682	4.337	101
369	195	183	70	110	46	30	8	23	6	582	273	102
1.384	732	425	179	134	55	127	47	84	29	1.936	958	103
2.353	1.298	717	330	306	172	334	67	262	50	3.404	1.695	104
897	466	255	121	99	44	71	23	56	14	1.223	610	105
905	483	497	220	160	69	79	32	48	17	1.481	735	106
2.036	1.100	545	242	269	120	211	53	168	39	2.792	1.395	107
1.500	828	734	327	325	157	138	24	107	19	2.372	1.179	108
1.731	957	820	386	312	161	253	64	203	50	2.804	1.407	109
907	490	183	89	101	50	109	26	91	22	1.199	605	110
449	240	137	76	57	34	59	8	53	6	645	324	111
1.025	582	461	242	138	80	175	31	135	26	1.661	855	112
802	433	254	103	134	51	90	18	71	11	1.146	554	113
2.154	1.198	1.124	551	433	230	402	103	292	73	3.680	1.852	114
1.015	585	530	285	137	92	261	61	183	39	1.806	931	115
1.513	804	578	261	314	147	127	22	105	15	2.218	1.087	116
650	352	351	153	141	53	68	19	45	9	1.069	524	117
1.114	643	694	418	268	190	390	71	271	50	2.198	1.132	118
2.868	1.574	930	424	384	171	347	103	254	75	4.145	2.101	119
1.027	560	559	312	219	131	343	92	264	69	1.929	964	120
271.869	144.349	94.911	43.274	37.954	17.435	31.142	7.983	22.713	5.537	397.922	195.606	

TAV. 6 - Popolazione residente che frequenta corsi regolari di studio

Codice dei Comuni	COMUNI	CORSO REGOLARE DI STUDI							
		6 - 13		14 - 18		19 e più		TOTALE	
		MF	M	MF	M	MF	M	MF	M
001	AIELLO DEL SABATO	347	182	136	74	36	21	519	277
002	ALTAVILLA IRPINA	719	406	290	145	145	71	1.154	622
003	ANDRETTA	300	175	123	66	66	39	489	280
004	AQUILONIA	362	202	127	70	45	30	534	302
005	ARIANO IRPINO	2.844	1.461	866	465	413	248	4.123	2.174
006	ATRIPALDA	1.545	790	534	279	228	121	2.307	1.190
007	AVELLA	905	461	294	146	168	88	1.367	695
008	AVELLINO	8.229	4.146	4.331	2.234	2.663	1.435	15.223	7.815
009	BAGNOLI IRPINO	480	219	192	114	78	48	750	381
010	BAIANO	769	394	297	154	155	81	1.221	629
011	BISACCIA	559	297	191	98	98	54	848	449
012	BONITO	319	169	120	72	42	34	481	275
013	CAIRANO	83	42	21	9	9	7	113	58
014	CALABRITTO	347	180	119	58	59	32	525	270
015	CALITRI	648	319	302	142	151	85	1.101	546
016	CANDIDA	143	79	45	19	8	5	196	103
017	CAPOSELE	522	252	159	99	78	43	759	394
018	CAPRIGLIA IRPINA	291	151	133	70	48	23	472	244
019	CARIFE	257	143	95	50	60	35	412	228
020	CASALBORE	243	120	105	64	27	15	375	199
021	CASSANO IRPINO	128	67	31	17	13	8	172	92
022	CASTEL BARONIA	193	100	57	33	15	11	265	144
023	CASTELFRANCI	361	184	87	39	38	17	486	240
024	CASTELVETERE SUL CALORE	228	112	87	41	35	20	350	173
025	CERVINARA	1.387	696	503	271	261	138	2.151	1.105
026	CESINALI	249	128	72	34	18	9	339	171
027	CHIANCHE	59	26	35	24	26	14	120	64
028	CHIUSANO DI SAN DOMENICO	319	153	94	50	35	17	448	220
029	CONTRADA	372	198	91	49	41	17	504	264
030	CONZA DELLA CAMPANIA	129	68	73	41	55	35	257	144
031	DOMICELLA	154	84	68	28	37	16	259	128
032	FLUMERI	368	189	94	59	58	41	520	289
033	FONTANAROSA	512	269	201	107	96	51	809	427
034	FORINO	653	329	179	91	83	45	915	465
035	FRIGENTO	494	260	204	97	75	54	773	411
036	GESUALDO	488	245	203	100	102	60	793	405
037	GRECI	122	57	48	29	23	16	193	102
038	GROTTAMINARDA	1.107	545	400	203	199	117	1.706	865
039	GROTTOLELLA	223	110	89	46	40	24	352	180
040	GUARDIA LOMBARDI	288	147	163	77	95	50	546	274
041	LACEDONIA	399	198	246	121	138	65	783	384
042	LAPIO	230	101	110	58	61	33	401	192
043	LAURO	506	259	221	109	124	67	851	435
044	LIONI	757	387	229	119	98	53	1.084	559
045	LUOGOSANO	170	92	76	44	53	37	299	173
046	MANOCALZATI	344	183	134	85	44	26	522	294
047	MARZANO DI NOLA	201	102	68	38	34	21	303	161
048	MELITO IRPINO	281	135	71	38	33	20	385	193
049	MERCOGLIANO	914	482	370	192	170	100	1.454	774
050	MIRABELLA ECLANO	957	495	355	178	225	132	1.537	805
051	MONTAGUTO	79	39	38	22	21	13	138	74
052	MONTECALVO IRPINO	628	353	200	106	82	51	910	510
053	MONTEFALCIONE	475	242	179	87	103	60	757	389
054	MONTEFORTE IRPINO	678	345	244	135	124	64	1.046	544
055	MONTEFREDANE	294	145	133	75	59	34	486	254
056	MONTEFUSCO	239	121	101	56	54	29	394	206
057	MONTELLA	1.179	646	441	255	191	87	1.811	988
058	MONTEMARANO	390	207	121	59	64	28	575	294
059	MONTEMILETTO	548	281	216	107	88	59	852	447
060	MONTEVERDE	127	64	69	41	34	18	230	123
061	MONTORO INFERIORE	1.189	597	374	220	149	87	1.712	904

e/o corsi di formazione professionale, per sesso e classe di età

		CORSO DI FORMAZIONE PROFESSIONALE										Codice dei Comuni
di cui occupati		14 - 16		17 - 19		20 e più		TOTALE		di cui occupati		
MF	M	MF	M	MF	M	MF	M	MF	M	MF	M	
2	2	1	1	3	—	—	—	4	1	—	—	001
8	7	9	1	8	4	7	2	24	7	2	1	002
4	2	4	3	2	2	4	3	10	8	3	2	003
2	2	—	—	1	1	4	3	5	4	4	3	004
27	23	26	18	21	8	38	23	85	49	26	20	005
17	12	18	8	14	6	17	7	49	21	8	4	006
20	12	10	1	14	7	24	10	48	18	16	8	007
281	182	80	38	82	27	206	117	368	182	111	78	008
5	5	7	4	8	6	8	6	23	16	5	4	009
6	5	10	5	5	3	8	4	23	12	4	3	010
8	6	3	1	2	1	5	4	10	6	4	3	011
1	1	3	3	2	2	2	1	7	6	2	1	012
4	3	1	1	2	1	3	2	6	4	1	1	013
5	3	—	—	2	—	6	4	8	4	6	4	014
10	8	—	—	3	2	8	5	11	7	3	2	015
1	1	5	1	3	—	4	2	12	3	2	2	016
12	8	2	—	6	4	5	3	13	7	2	1	017
5	3	5	2	5	1	5	2	15	5	4	2	018
5	2	2	2	3	2	5	3	10	7	2	2	019
7	3	6	6	1	1	3	3	10	10	—	—	020
—	—	—	—	1	—	1	1	2	1	—	—	021
1	1	—	—	2	2	—	—	2	2	—	—	022
4	3	1	—	—	—	3	2	4	2	3	2	023
—	—	3	2	—	—	1	1	4	3	1	1	024
17	12	11	6	7	5	16	7	34	18	6	4	025
—	—	1	1	2	—	3	3	6	4	3	3	026
—	—	2	2	1	1	1	1	4	4	1	1	027
4	3	4	3	4	3	3	1	11	7	3	2	028
8	7	7	4	3	2	8	3	18	9	6	4	029
4	3	3	1	5	—	2	1	10	2	3	1	030
—	—	11	10	2	1	5	4	18	15	2	2	031
3	2	3	3	7	7	3	3	13	13	4	4	032
7	4	6	3	8	4	4	2	18	9	3	1	033
11	7	8	5	4	1	7	4	19	10	2	2	034
6	3	3	3	3	3	7	6	13	12	8	8	035
10	8	5	4	4	4	5	4	14	12	3	3	036
2	—	1	1	—	—	3	1	4	2	2	1	037
17	13	23	16	12	4	10	5	45	25	5	4	038
4	4	1	1	2	—	4	3	7	4	3	2	039
5	4	5	—	6	4	1	—	12	4	1	—	040
9	6	6	4	7	6	3	2	16	12	2	1	041
6	4	2	2	3	2	1	1	6	5	—	—	042
11	9	3	3	3	3	8	5	14	11	6	4	043
3	2	20	6	17	9	14	6	51	21	25	15	044
4	3	2	—	—	—	2	1	4	1	3	1	045
—	—	6	2	3	3	9	2	18	7	4	1	046
—	—	3	1	—	—	1	—	4	1	1	—	047
3	2	3	3	2	1	6	5	11	9	5	4	048
32	21	8	3	9	6	16	9	33	18	6	4	049
20	16	12	10	10	2	17	7	39	19	12	4	050
1	1	—	—	1	—	1	1	2	1	1	1	051
6	3	5	3	5	2	7	5	17	10	6	4	052
9	7	4	2	9	6	9	5	22	13	4	4	053
17	11	7	1	2	1	10	4	19	6	6	4	054
12	8	7	2	6	2	7	5	20	9	6	6	055
6	4	4	4	1	—	3	2	8	6	2	2	056
15	7	6	6	15	9	29	18	50	33	20	16	057
3	1	3	2	3	1	3	1	9	4	1	1	058
5	5	7	3	1	1	9	4	17	8	2	1	059
3	2	—	—	—	—	—	—	—	—	—	—	060
15	13	20	8	9	5	23	13	52	26	16	9	061

segue TAV. 6 — Popolazione residente che frequenta corsi regolari di studio

Codice dei Comuni	COMUNI	CORSO REGOLARE DI STUDI							
		6 - 13		14 - 18		19 e più		TOTALE	
		MF	M	MF	M	MF	M	MF	M
062	MONTORO SUPERIORE	909	467	160	89	52	31	1.121	587
063	MORRA DE SANCTIS	285	146	113	56	35	26	433	228
064	MOSCHIANO	231	122	62	35	38	21	331	178
065	MUGNANO DEL CARDINALE	709	372	232	126	169	107	1.110	605
066	NUSCO	684	358	182	88	76	33	942	479
067	OSPEDALETTO D'ALPINOLO	221	120	89	47	47	26	357	193
068	PAGO DEL VALLO DI LAURO	222	112	78	35	36	18	336	165
069	PAROLISE	64	30	24	12	27	16	115	58
070	PATERNOPOLI	328	168	169	84	76	46	573	298
071	PETRURO IRPINO	49	22	22	12	11	6	82	40
072	PIETRADEFUSI	277	144	165	72	98	58	540	274
073	PIETRASTORNINA	192	95	93	46	39	22	324	163
074	PRATA DI PRINCIPATO ULTRA	402	200	175	98	82	45	659	343
075	PRATOLA SERRA	433	215	191	100	62	41	686	356
076	QUADRELLE	162	77	44	17	21	16	227	110
077	QUINDICI	364	184	120	60	46	29	530	273
078	ROCCABASCIERANA	246	104	113	67	59	36	418	207
079	ROCCA SAN FELICE	145	74	52	26	22	12	219	112
080	ROTONDI	444	233	176	90	97	43	717	366
081	SALZA IRPINA	93	53	52	27	26	16	171	96
082	SAN MANGO SUL CALORE	137	69	92	53	55	32	284	154
083	SAN MARTINO VALLE CAUDINA	606	297	217	106	120	53	943	456
084	SAN MICHELE DI SERINO	205	108	98	49	42	20	345	177
085	SAN NICOLA BARONIA	117	53	61	34	25	14	203	101
086	SAN POTITO ULTRA	214	111	90	57	52	30	356	198
087	SAN SOSSIO BARONIA	315	169	98	50	35	24	448	243
088	SANTA LUCIA DI SERINO	165	96	49	22	23	14	237	132
089	SANT'ANDREA DI CONZA	252	136	168	81	105	53	525	270
090	SANT'ANGELO ALL'ESCA	101	50	50	29	32	21	183	100
091	SANT'ANGELO A SCALA	105	62	28	20	22	11	155	93
092	SANT'ANGELO DEI LOMBARDI	619	311	207	107	65	38	891	456
093	SANTA PAOLINA	190	89	104	59	38	19	332	167
095	SANTO STEFANO DEL SOLE	170	79	86	46	26	15	282	140
096	SAVIGNANO IRPINO	169	88	55	25	25	17	249	130
097	SCAMPITELLA	298	145	118	64	50	32	466	241
098	SENERCHIA	117	65	26	15	21	12	164	92
099	SERINO	939	487	253	142	115	71	1.307	700
100	SIRIGNANO	165	78	74	33	23	7	262	118
101	SOLOFRA	1.486	809	448	242	142	80	2.076	1.131
102	SORBO SERPICO	73	28	35	15	16	7	124	50
103	SPERONE	308	162	115	58	38	26	461	246
104	STURNO	430	209	180	101	116	59	726	369
105	SUMMONTE	185	103	60	34	45	28	290	165
106	TAURANO	241	122	64	37	22	14	327	173
107	TAURASI	315	165	150	89	79	38	544	292
108	TEORA	304	142	115	65	55	37	474	244
109	TORELLA DEI LOMBARDI	437	217	152	93	36	21	625	331
110	TORRE LE NOCELLE	105	61	52	25	26	12	183	98
111	TORRIONI	81	42	29	16	5	2	115	60
112	TREVICO	274	146	80	54	40	25	394	225
113	TUFO	127	73	69	39	41	26	237	138
114	VALLATA	558	288	177	114	124	69	859	471
115	VALLESACCARDA	315	166	106	66	34	20	455	252
116	VENTICANO	290	152	144	67	79	36	513	255
117	VILLAMAINA	138	77	80	32	18	9	236	118
118	VILLANOVA DEL BATTISTA	286	151	89	48	34	24	409	223
119	VOLTURARA IRPINA	534	279	194	112	88	47	816	438
120	ZUNGOLI	263	146	93	45	42	26	398	217
	TOTALE PROVINCIA	56.425	28.956	21.873	11.540	10.944	6.096	89.242	46.592

e/o corsi di formazione professionale, per sesso e classe di età

		CORSO DI FORMAZIONE PROFESSIONALE										Codice dei Comuni
di cui occupati		14 - 16		17 - 19		20 e più		TOTALE		di cui occupati		
MF	M	MF	M	MF	M	MF	M	MF	M	MF	M	
2	2	—	—	1	—	8	2	9	2	6	1	062
4	4	7	2	5	2	7	2	19	6	7	2	063
2	1	—	—	—	—	5	4	5	4	1	1	064
11	8	3	1	9	5	17	10	29	16	10	6	065
8	3	1	1	5	3	14	9	20	13	9	7	066
2	1	1	—	1	—	1	1	3	1	1	1	067
5	2	5	4	1	—	12	8	18	12	7	5	068
3	1	1	1	1	—	1	—	3	1	—	—	069
4	2	5	2	4	1	6	3	15	6	6	3	070
—	—	3	3	—	—	—	—	3	3	—	—	071
2	1	5	2	5	4	9	5	19	11	5	4	072
2	2	7	3	5	1	2	1	14	5	2	1	073
2	2	5	3	3	2	4	3	12	8	3	3	074
8	7	7	2	8	3	8	6	23	11	6	4	075
2	1	4	2	2	1	3	—	9	3	3	—	076
2	2	1	1	—	—	9	7	10	8	5	4	077
5	5	3	1	5	4	9	7	17	12	6	6	078
3	2	3	1	2	1	10	6	15	8	8	5	079
6	3	1	—	2	2	6	4	9	6	6	5	080
2	1	2	1	3	3	4	1	9	5	4	2	081
9	5	2	—	1	1	4	2	7	3	3	3	082
12	7	7	5	3	3	11	4	21	12	5	2	083
8	7	2	—	2	1	3	3	7	4	2	2	084
3	1	1	1	1	—	—	—	2	1	—	—	085
4	2	1	1	3	1	6	1	10	3	3	1	086
1	—	3	2	—	—	1	—	4	2	—	—	087
1	1	—	—	1	1	2	1	3	2	1	1	088
5	3	8	1	3	—	2	1	13	2	1	1	089
2	2	3	—	1	1	3	2	7	3	2	1	090
1	1	1	—	—	—	3	—	4	—	2	—	091
11	9	8	3	7	1	3	1	18	5	6	1	092
3	—	—	—	—	—	2	—	2	—	1	—	093
5	4	4	2	2	1	3	1	9	4	2	1	095
2	2	—	—	2	1	5	4	7	5	3	3	096
3	2	6	5	3	2	1	1	10	8	2	2	097
1	1	—	—	1	1	—	—	1	1	1	1	098
15	13	8	4	7	3	11	8	26	15	5	4	099
6	3	9	6	2	2	4	2	15	10	3	2	100
12	11	8	5	—	—	20	11	28	16	12	7	101
1	—	2	—	—	—	2	2	4	2	—	—	102
1	1	1	1	4	—	5	3	10	4	2	2	103
8	5	6	6	3	2	3	3	12	11	1	1	104
6	5	4	3	1	—	2	2	7	5	1	—	105
—	—	1	1	1	—	4	2	6	3	3	2	106
4	4	5	5	1	1	6	1	12	7	4	2	107
7	6	5	3	5	1	4	2	14	6	6	2	108
2	2	6	4	7	4	3	2	16	10	3	2	109
3	2	3	2	1	—	6	4	10	6	4	2	110
—	—	1	1	—	—	1	—	2	1	—	—	111
2	2	13	13	3	3	—	—	16	16	3	3	112
1	1	—	—	3	1	1	1	4	2	1	1	113
8	4	1	—	7	3	8	5	16	8	7	5	114
2	2	6	5	1	1	1	—	8	6	1	—	115
2	1	5	3	3	2	5	3	13	8	3	2	116
3	—	1	—	—	—	3	3	4	3	1	1	117
1	1	5	4	—	—	6	5	11	9	3	3	118
3	1	4	3	7	1	4	3	15	7	3	3	119
3	1	4	2	3	1	2	2	9	5	2	2	120
949	651	626	346	517	249	912	516	2.055	1.111	589	393	

TAV. 7 - Popolazione residente attiva e non attiva per sesso

A — TOTALE

Codice dei Comuni	COMUNI	POPOLAZIONE ATTIVA				POPOLAZIONE NON ATTIVA	TOTALE	
		In condizione professionale			In cerca di prima occupazione			
		Occupati	Disoccupati	TOTALE				
001	AIELLO DEL SABATO	759	43	802	163	965	1.703	2.668
002	ALTAVILLA IRPINA	1.031	52	1.083	530	1.613	3.900	5.513
003	ANDRETTA	1.033	18	1.051	122	1.173	1.655	2.828
004	AQUILONIA	814	28	842	200	1.042	1.663	2.705
005	ARIANO IRPINO	6.582	278	6.860	1.209	8.069	13.843	21.912
006	ATRIPALDA	2.608	141	2.749	965	3.714	6.669	10.383
007	AVELLA	1.864	43	1.907	578	2.485	3.915	6.400
008	AVELLINO	17.138	740	17.878	4.039	21.917	34.975	56.892
009	BAGNOLI IRPINO	996	97	1.093	254	1.347	2.504	3.851
010	BAIANO	1.308	60	1.368	421	1.789	3.384	5.173
011	BISACCIA	1.465	20	1.485	272	1.757	3.024	4.781
012	BONITO	781	22	803	154	957	1.774	2.731
013	CAIRANO	349	2	351	42	393	477	870
014	CALABRITTO	783	34	817	233	1.050	1.954	3.004
015	CALITRI	2.289	117	2.406	387	2.793	3.825	6.618
016	CANDIDA	294	16	310	57	367	659	1.026
017	CAPOSELE	1.448	27	1.475	205	1.680	2.325	4.005
018	CAPRIGLIA IRPINA	485	55	540	125	665	1.362	2.027
019	CARIFE	653	41	694	135	829	1.333	2.162
020	CASALBORE	764	66	830	75	905	1.224	2.129
021	CASSANO IRPINO	264	20	284	69	353	630	983
022	CASTEL BARONIA	455	11	466	97	563	939	1.502
023	CASTELFRANCI	743	7	750	297	1.047	1.751	2.798
024	CASTELVETERE SUL CALORE	527	16	543	110	653	1.267	1.920
025	CERVINARA	1.947	810	2.757	1.279	4.036	6.408	10.444
026	CESINALI	492	16	508	117	625	1.072	1.697
027	CHIANCHE	197	23	220	50	270	527	797
028	CHIUSANO DI SAN DOMENICO	604	45	649	274	923	1.599	2.522
029	CONTRADA	667	94	761	183	944	1.582	2.526
030	CONZA DELLA CAMPANIA	568	16	584	46	630	876	1.506
031	DOMICELLA	316	96	412	109	521	885	1.406
032	FLUMERI	911	55	966	310	1.276	1.931	3.207
033	FONTANAROSA	1.011	90	1.101	362	1.463	2.713	4.176
034	FORINO	995	170	1.165	313	1.478	2.898	4.376
035	FRIGENTO	1.323	46	1.369	335	1.704	2.472	4.176
036	GESUALDO	1.091	10	1.101	296	1.397	2.474	3.871
037	GRECI	422	15	437	47	484	850	1.334
038	GROTTAMINARDA	2.070	112	2.182	635	2.817	5.161	7.978
039	GROTTOLELLA	376	12	388	140	528	1.079	1.607
040	GUARDIA LOMBARDI	992	15	1.007	174	1.181	1.833	3.014
041	LACEDONIA	1.096	34	1.130	236	1.366	2.410	3.776
042	LAPIO	698	6	704	118	822	1.251	2.073
043	LAURO	1.069	33	1.102	207	1.309	2.453	3.762
044	LIONI	1.896	116	2.012	418	2.430	3.456	5.886
045	LUOGOSANO	293	19	312	79	391	907	1.298
046	MANOCALZATI	603	40	643	269	912	1.661	2.573
047	MARZANO DI NOLA	384	12	396	102	498	925	1.423
048	MELITO IRPINO	525	31	556	143	699	1.359	2.058
049	MERCOGLIANO	1.894	90	1.984	367	2.351	3.956	6.307
050	MIRABELLA ECLANO	2.387	62	2.449	480	2.929	5.100	8.029
051	MONTAGUTO	235	25	260	29	289	621	910
052	MONTECALVO IRPINO	1.601	97	1.698	211	1.909	3.125	5.034
053	MONTEFALCIONE	1.367	28	1.395	253	1.648	2.595	4.243
054	MONTEFORTE IRPINO	1.415	38	1.453	323	1.776	2.986	4.762
055	MONTEFREDANE	566	54	620	139	759	1.476	2.235
056	MONTEFUSCO	417	10	427	103	530	1.176	1.706
057	MONTELLA	2.552	108	2.660	571	3.231	5.507	8.738
058	MONTEMARANO	1.123	61	1.184	248	1.432	2.268	3.700
059	MONTEMILETTO	1.379	98	1.477	369	1.846	2.961	4.807
060	MONTEVERDE	334	12	346	52	398	803	1.201
061	MONTORO INFERIORE	2.394	34	2.428	668	3.096	5.259	8.355

segue TAV. 7 — Popolazione residente attiva e non attiva per sesso

A — TOTALE

Codice dei Comuni	COMUNI	POPOLAZIONE ATTIVA					POPOLAZIONE NON ATTIVA	TOTALE
		In condizione professionale			In cerca di prima occupazione	TOTALE		
		Occupati	Disoccupati	TOTALE				
062	MONTORO SUPERIORE	1.910	11	1.921	501	2.422	3.744	6.166
063	MORRA DE SANCTIS	900	4	904	75	979	1.379	2.358
064	MOSCHIANO	352	46	398	195	593	1.341	1.934
065	MUGNANO DEL CARDINALE	1.335	46	1.381	477	1.858	3.036	4.894
066	NUSCO	1.481	45	1.526	356	1.882	3.324	5.206
067	OSPEDALETTO D'ALPINOLO	480	11	491	121	612	1.028	1.640
068	PAGO DEL VALLO DI LAURO	317	151	468	174	642	1.036	1.678
069	PAROLISE	146	8	154	48	202	418	620
070	PATERNOPOLI	946	10	956	202	1.158	1.965	3.123
071	PETRURO IRPINO	114	6	120	44	164	390	554
072	PIETRADEFUSI	657	20	677	192	869	1.657	2.526
073	PIETRASTORNINA	364	20	384	123	507	1.322	1.829
074	PRATA DI PRINCIPATO ULTRA	670	21	691	339	1.030	2.023	3.053
075	PRATOLA SERRA	820	52	872	244	1.116	2.105	3.221
076	QUADRELLE	376	16	392	103	495	731	1.226
077	QUINDICI	848	8	856	374	1.230	1.854	3.084
078	ROCCABASCERANA	497	38	535	160	695	1.527	2.222
079	ROCCA SAN FELICE	339	18	357	114	471	697	1.168
080	ROTONDI	728	225	953	283	1.236	1.874	3.110
081	SALZA IRPINA	249	4	253	75	328	637	965
082	SAN MANGO SUL CALORE	472	18	490	73	563	1.030	1.593
083	SAN MARTINO VALLE CAUDINA	1.007	111	1.118	437	1.555	3.211	4.766
084	SAN MICHELE DI SERINO	445	11	456	104	560	1.057	1.617
085	SAN NICOLA BARONIA	299	20	319	54	373	620	993
086	SAN POTITO ULTRA	480	10	490	86	576	1.002	1.578
087	SAN SOSSIO BARONIA	740	87	827	70	897	1.437	2.334
088	SANTA LUCIA DI SERINO	365	32	397	87	484	914	1.398
089	SANT'ANDREA DI CONZA	721	47	768	94	862	1.400	2.262
090	SANT'ANGELO ALL'ESCA	253	6	259	68	327	748	1.075
091	SANT'ANGELO A SCALA	160	2	162	52	214	517	731
092	SANT'ANGELO DEI LOMBARDI	1.987	19	2.006	321	2.327	2.843	5.170
093	SANTA PAOLINA	480	11	491	132	623	1.085	1.708
095	SANTO STEFANO DEL SOLE	392	21	413	116	529	1.054	1.583
096	SAVIGNANO IRPINO	410	19	429	62	491	1.151	1.642
097	SCAMPITELLA	534	55	589	122	711	1.307	2.018
098	SENERCHIA	349	65	414	55	469	588	1.057
099	SERINO	1.897	334	2.231	466	2.697	4.229	6.926
100	SIRIGNANO	384	36	420	132	552	764	1.316
101	SOLOFRA	3.181	153	3.334	349	3.683	6.099	9.782
102	SORBO SERPICO	181	1	182	34	216	397	613
103	SPERONE	570	38	608	185	793	1.353	2.146
104	STURNO	1.113	125	1.238	281	1.519	2.151	3.670
105	SUMMONTE	339	21	360	85	445	901	1.346
106	TAURANO	616	5	621	88	709	964	1.673
107	TAURASI	918	12	930	173	1.103	1.911	3.014
108	TEORA	968	32	1.000	99	1.099	1.469	2.568
109	TORELLA DEI LOMBARDI	832	23	855	251	1.106	1.930	3.036
110	TORRE LE NOCELLE	368	28	396	106	502	785	1.287
111	TORRIONI	182	22	204	45	249	456	705
112	TREVICO	568	41	609	101	710	1.088	1.798
113	TUFO	248	16	264	85	349	870	1.219
114	VALLATA	1.155	81	1.236	346	1.582	2.403	3.985
115	VALLESACCARDA	470	38	508	206	714	1.277	1.991
116	VENTICANO	721	17	738	101	839	1.554	2.393
117	VILLAMAINA	339	26	365	89	454	704	1.158
118	VILLANOVA DEL BATTISTA	822	81	903	157	1.060	1.328	2.388
119	VOLTURARA IRPINA	1.053	20	1.073	454	1.527	2.908	4.435
120	ZUNGOLI	666	38	704	121	825	1.251	2.076
	TOTALE PROVINCIA	123.857	7.069	130.926	30.881	161.807	272.214	434.021

segue TAV. 7 — Popolazione residente attiva e non attiva per sesso

B — MASCHI

Codice dei Comuni	COMUNI	POPOLAZIONE ATTIVA					POPOLAZIONE NON ATTIVA	TOTALE
		In condizione professionale			In cerca di prima occupazione	TOTALE		
		Occupati	Disoccupati	TOTALE				
001	AIELLO DEL SABATO	471	32	503	90	593	726	1.319
002	ALTAVILLA IRPINA	784	34	818	325	1.143	1.550	2.693
003	ANDRETTA	572	14	586	65	651	763	1.414
004	AQUILONIA	582	16	598	95	693	700	1.393
005	ARIANO IRPINO	4.631	192	4.823	701	5.524	5.467	10.991
006	ATRIPALDA	1.847	71	1.918	513	2.431	2.645	5.076
007	AVELLA	1.188	28	1.216	360	1.576	1.581	3.157
008	AVELLINO	11.149	430	11.579	2.011	13.590	13.786	27.376
009	BAGNOLI IRPINO	743	83	826	164	990	904	1.894
010	BAIANO	918	47	965	259	1.224	1.310	2.534
011	BISACCIA	978	16	994	119	1.113	1.269	2.382
012	BONITO	518	16	534	86	620	733	1.353
013	CAIRANO	203	2	205	29	234	184	418
014	CALABRITTO	514	22	536	169	705	783	1.488
015	CALITRI	1.391	51	1.442	178	1.620	1.571	3.191
016	CANDIDA	198	8	206	36	242	259	501
017	CAPOSELE	923	19	942	131	1.073	925	1.998
018	CAPRIGLIA IRPINA	338	25	363	64	427	581	1.008
019	CARIFE	440	27	467	73	540	537	1.077
020	CASALBORE	466	46	512	42	554	512	1.066
021	CASSANO IRPINO	206	18	224	40	264	235	499
022	CASTEL BARONIA	326	8	334	68	402	372	774
023	CASTELFRANCI	496	4	500	171	671	698	1.369
024	CASTELVETERE SUL CALORE	352	14	366	57	423	505	928
025	CERVINARA	1.370	271	1.641	760	2.401	2.740	5.141
026	CESINALI	346	10	356	58	414	424	838
027	CHIANCHE	147	14	161	21	182	192	374
028	CHIUSANO DI SAN DOMENICO	417	32	449	122	571	660	1.231
029	CONTRADA	458	58	516	84	600	651	1.251
030	CONZA DELLA CAMPANIA	323	14	337	29	366	399	765
031	DOMICELLA	209	46	255	75	330	355	685
032	FLUMERI	639	49	688	189	877	779	1.656
033	FONTANAROSA	680	67	747	199	946	1.094	2.040
034	FORINO	714	126	840	175	1.015	1.102	2.117
035	FRIGENTO	802	32	834	186	1.020	1.091	2.111
036	GESUALDO	710	7	717	157	874	1.035	1.909
037	GRECI	236	14	250	25	275	368	643
038	GROTTAMINARDA	1.455	85	1.540	357	1.897	2.064	3.961
039	GROTTOLELLA	281	8	289	84	373	427	800
040	GUARDIA LOMBARDI	615	8	623	99	722	729	1.451
041	LACEDONIA	695	25	720	132	852	946	1.798
042	LAPIO	455	4	459	59	518	503	1.021
043	LAURO	692	18	710	122	832	951	1.783
044	LIONI	1.240	81	1.321	232	1.553	1.372	2.925
045	LUOGOSANO	199	15	214	44	258	389	647
046	MANOCALZATI	421	20	441	146	587	696	1.283
047	MARZANO DI NOLA	226	7	233	62	295	379	674
048	MELITO IRPINO	402	24	426	92	518	492	1.010
049	MERCOGLIANO	1.292	59	1.351	180	1.531	1.586	3.117
050	MIRABELLA ECLANO	1.674	40	1.714	275	1.989	1.999	3.988
051	MONTAGUTO	140	15	155	15	170	258	428
052	MONTECALVO IRPINO	1.003	63	1.066	122	1.188	1.314	2.502
053	MONTEFALCIONE	988	20	1.008	125	1.133	950	2.083
054	MONTEFORTE IRPINO	980	25	1.005	156	1.161	1.217	2.378
055	MONTEFREDANE	395	39	434	68	502	619	1.121
056	MONTEFUSCO	314	7	321	49	370	477	847
057	MONTELLA	1.996	86	2.082	316	2.398	2.070	4.468
058	MONTEMARANO	716	47	763	119	882	904	1.786
059	MONTEMILETTO	942	40	982	173	1.155	1.247	2.402
060	MONTEVERDE	239	3	242	25	267	313	580
061	MONTORO INFERIORE	1.674	16	1.690	370	2.060	2.050	4.110

segue TAV. 7 — Popolazione residente attiva e non attiva per sesso

B — MASCHI

Codice dei Comuni	COMUNI	POPOLAZIONE ATTIVA					POPOLAZIONE NON ATTIVA	TOTALE
		In condizione professionale			In cerca di prima occupazione	TOTALE		
		Occupati	Disoccupati	TOTALE				
062	MONTORO SUPERIORE	1.319	7	1.326	281	1.607	1.471	3.078
063	MORRA DE SANCTIS	580	3	583	38	621	563	1.184
064	MOSCHIANO	238	25	263	139	402	569	971
065	MUGNANO DEL CARDINALE	898	31	929	262	1.191	1.241	2.432
066	NUSCO	1.157	36	1.193	222	1.415	1.145	2.560
067	OSPETALETTO D'ALPINOLO	320	6	326	66	392	412	804
068	PAGO DEL VALLO DI LAURO	200	80	280	112	392	432	824
069	PAROLISE	108	4	112	26	138	172	310
070	PATERNOPOLI	623	8	631	103	734	773	1.507
071	PETRURRO IRPINO	91	5	96	27	123	143	266
072	PIETRADEFUSI	461	14	475	101	576	654	1.230
073	PIETRASTORNINA	249	15	264	64	328	558	886
074	PRATA DI PRINCIPATO ULTRA	510	11	521	172	693	802	1.495
075	PRATOLA SERRA	576	29	605	120	725	838	1.563
076	QUADRELLE	219	12	231	62	293	287	580
077	QUINDICI	532	6	538	250	788	755	1.543
078	ROCCABASCERANA	376	24	400	80	480	621	1.101
079	ROCCA SAN FELICE	225	15	240	60	300	291	591
080	ROTONDI	465	62	527	146	673	818	1.491
081	SALZA IRPINA	190	4	194	46	240	257	497
082	SAN MANGO SUL CALORE	337	5	342	32	374	425	799
083	SAN MARTINO VALLE CAUDINA	724	58	782	256	1.038	1.275	2.313
084	SAN MICHELE DI SERINO	291	3	294	51	345	437	782
085	SAN NICOLA BARONIA	199	9	208	26	234	250	484
086	SAN POTITO ULTRA	342	3	345	49	394	373	767
087	SAN SOSSIO BARONIA	490	47	537	46	583	592	1.175
088	SANTA LUCIA DI SERINO	246	27	273	52	325	366	691
089	SANT'ANDREA DI CONZA	439	16	455	41	496	577	1.073
090	SANT'ANGELO ALL'ESCA	178	4	182	35	217	304	521
091	SANT'ANGELO A SCALA	105	2	107	31	138	228	366
092	SANT'ANGELO DEI LOMBARDI	1.251	14	1.265	165	1.430	1.110	2.540
093	SANTA PAOLINA	355	8	363	86	449	429	878
095	SANTO STEFANO DEL SOLE	272	11	283	64	347	427	774
096	SAVIGNANO IRPINO	295	15	310	38	348	443	791
097	SCAMPITELLA	380	18	398	64	462	560	1.022
098	SENERCHIA	236	40	276	34	310	251	561
099	SERINO	1.268	189	1.457	250	1.707	1.757	3.464
100	SIRIGNANO	257	19	276	67	343	282	625
101	SOLOFRA	2.302	115	2.417	183	2.600	2.300	4.900
102	SORBO SERPICO	131	1	132	18	150	140	290
103	SPERONE	387	28	415	107	522	549	1.071
104	STURNO	726	106	832	154	986	838	1.824
105	SUMMONTE	243	12	255	41	296	380	676
106	TAURANO	347	4	351	61	412	422	834
107	TAURASI	656	8	664	92	756	754	1.510
108	TEORA	639	21	660	49	709	572	1.281
109	TORELLA DEI LOMBARDI	496	17	513	154	667	860	1.527
110	TORRE LE NOCELLE	236	21	257	52	309	338	647
111	TORRIONI	136	18	154	31	185	173	358
112	TREVICO	388	19	407	51	458	464	922
113	TUFO	177	10	187	45	232	364	596
114	VALLATA	763	51	814	172	986	1.015	2.001
115	VALLESACCARDA	345	26	371	122	493	542	1.035
116	VENTICANO	485	6	491	59	550	634	1.184
117	VILLAMAINA	220	12	232	38	270	300	570
118	VILLANOVA DEL BATTISTA	513	37	550	87	637	586	1.223
119	VOLTURARA IRPINA	714	13	727	266	993	1.248	2.241
120	ZUNGOLI	441	20	461	54	515	515	1.030
	TOTALE PROVINCIA	83.666	4.148	87.814	16.948	104.762	109.320	214.082

TAV. 8 - Popolazione residente attiva in condizione professionale,

Codice dei Comuni	COMUNI	AGRICOL- TURA RAMO 0	INDUSTRIE						
			RAMO 1			RAMO 2	RAMO 3	RAMO 4	RAMO 5
			1. A	1. B	TOTALE				
001	AIELLO DEL SABATO	144	1	—	1	22	44	141	157
002	ALTAVILLA IRPINA	110	3	8	11	81	76	116	155
003	ANDRETTA	524	1	2	3	7	18	73	164
004	AQUILONIA	324	—	1	1	15	41	38	215
005	ARIANO IRPINO	2.031	7	41	48	194	489	304	864
006	ATRIPALDA	182	1	18	19	95	223	262	237
007	AVELLA	653	2	7	9	23	113	229	272
008	AVELLINO	670	29	187	216	292	1.081	1.262	1.172
009	BAGNOLI IRPINO	257	8	2	10	8	83	94	179
010	BAIANO	231	2	10	12	21	196	94	218
011	BISACCIA	600	3	5	8	10	45	45	301
012	BONITO	327	2	6	8	8	59	71	101
013	CAIRANO	138	—	1	1	6	13	26	75
014	CALABRITTO	284	—	3	3	4	49	52	78
015	CALITRI	810	—	23	23	196	51	139	370
016	CANDIDA	84	—	3	3	3	25	32	56
017	CAPOSELE	466	1	1	2	20	24	46	486
018	CAPRIGLIA IRPINA	128	—	4	4	23	30	23	100
019	CARIFE	226	—	1	1	9	45	37	160
020	CASALBORE	336	2	4	6	15	21	88	133
021	CASSANO IRPINO	42	—	6	6	6	15	26	110
022	CASTEL BARONIA	151	—	4	4	19	46	62	86
023	CASTELFRANCI	317	—	2	2	4	35	43	142
024	CASTELVETERE SUL CALORE	123	—	—	—	7	26	37	156
025	CERVINARA	951	5	17	22	59	93	237	316
026	CESINALI	100	—	5	5	8	50	66	98
027	CHIANCHE	30	—	—	—	4	13	19	54
028	CHIUSANO DI SAN DOMENICO	193	—	10	10	7	47	64	132
029	CONTRADA	155	4	2	6	16	33	101	175
030	CONZA DELLA CAMPANIA	283	—	—	—	12	16	31	91
031	DOMICELLA	194	—	1	1	2	20	23	35
032	FLUMERI	360	—	—	—	9	146	47	169
033	FONTANAROSA	295	2	6	8	71	54	61	190
034	FORINO	182	—	6	6	23	62	94	296
035	FRIGENTO	556	—	6	6	13	75	112	218
036	GESUALDO	382	1	7	8	20	73	46	145
037	GRECI	194	1	1	2	9	13	34	35
038	GROTTAMINARDA	557	5	12	17	48	277	86	296
039	GROTTOLELLA	74	—	6	6	12	28	25	75
040	GUARDIA LOMBARDI	573	1	9	10	11	26	37	138
041	LACEDONIA	356	4	3	7	23	22	35	135
042	LAPIO	210	2	4	6	4	35	101	121
043	LAURO	300	5	6	11	7	39	53	125
044	LIONI	583	2	11	13	45	55	181	461
045	LUOGOSANO	60	—	5	5	8	35	20	76
046	MANOCALZATI	107	—	3	3	51	46	105	105
047	MARZANO DI NOLA	134	—	1	1	4	18	10	38
048	MELITO IRPINO	222	1	—	1	11	28	33	118
049	MERCOGLIANO	112	3	37	40	46	72	311	269
050	MIRABELLA ECLANO	863	4	8	12	37	153	116	363
051	MONTAGUTO	104	—	—	—	3	4	27	26
052	MONTECALVO IRPINO	746	—	3	3	30	40	65	325
053	MONTEFALCIONE	244	—	3	3	30	78	129	465
054	MONTEFORTE IRPINO	222	3	5	8	22	71	135	191
055	MONTEFREDANE	115	—	15	15	10	54	79	88
056	MONTEFUSCO	88	—	2	2	6	77	20	36
057	MONTELLA	447	2	12	14	51	135	188	819
058	MONTEMARANO	390	1	3	4	21	66	59	341
059	MONTEMILETTO	466	—	11	11	34	217	116	190
060	MONTEVERDE	126	—	1	1	7	10	7	67
061	MONTORO INFERIORE	444	1	6	7	66	101	415	403

per sesso e ramo di attività economica

TOTALE

COMMERCIO RAMO 6			TRASPORTI E COMU- NICAZIONI RAMO 7	CREDITO E ASSICURAZIONE, SERVIZI ALLE IMPRESE, NOLEGGIO RAMO 8			PUBBLICA AMMINISTRAZIONE; SERVIZI PUBBLICI E PRIVATI RAMO 9			TOTALE	Codice dei Comuni
6. A	6. B	TOTALE		8. A	8. B	TOTALE	9. A	9. B	TOTALE		
67	30	97	29	3	7	10	55	102	157	802	001
102	21	123	68	3	11	14	91	238	329	1.083	002
99	22	121	15	1	9	10	43	73	116	1.051	003
70	12	82	26	3	9	12	27	61	88	842	004
764	153	917	357	31	123	154	570	932	1.502	6.860	005
540	73	613	218	42	42	84	280	536	816	2.749	006
132	27	159	101	5	17	22	142	184	326	1.907	007
1.999	300	2.299	1.174	379	572	951	2.798	5.963	8.761	17.878	008
146	30	176	42	4	4	8	60	176	236	1.093	009
132	18	150	80	18	20	38	119	209	328	1.368	010
145	29	174	33	3	7	10	47	212	259	1.485	011
59	19	78	31	1	7	8	31	81	112	803	012
32	6	38	8	—	1	1	9	36	45	351	013
67	9	76	22	1	7	8	144	97	241	817	014
195	65	260	102	30	42	72	119	264	383	2.406	015
20	13	33	7	1	6	7	11	49	60	310	016
131	29	160	35	7	19	26	48	162	210	1.475	017
50	15	65	30	3	8	11	33	93	126	540	018
55	13	68	11	—	9	9	49	79	128	694	019
75	8	83	39	2	5	7	30	72	102	830	020
22	9	31	7	—	5	5	9	27	36	284	021
32	2	34	5	4	4	8	21	30	51	466	022
45	25	70	29	3	6	9	21	78	99	750	023
51	16	67	22	1	10	11	34	60	94	543	024
231	61	292	95	16	27	43	220	429	649	2.757	025
37	4	41	32	1	5	6	39	63	102	508	026
17	10	27	17	2	4	6	14	36	50	220	027
48	7	55	25	4	9	13	30	73	103	649	028
85	13	98	30	3	7	10	40	97	137	761	029
45	8	53	29	1	4	5	19	45	64	584	030
29	4	33	9	—	5	5	33	57	90	412	031
50	8	58	39	4	15	19	32	87	119	966	032
94	32	126	36	7	15	22	43	195	238	1.101	033
163	16	179	40	5	9	14	78	191	269	1.165	034
68	23	91	22	2	12	14	41	221	262	1.369	035
119	8	127	19	2	11	13	54	214	268	1.101	036
50	3	53	11	—	1	1	30	55	85	437	037
277	51	328	140	8	41	49	98	286	384	2.182	038
26	11	37	16	5	6	11	29	75	104	388	039
58	8	66	10	—	16	16	13	107	120	1.007	040
92	11	103	53	1	6	7	86	303	389	1.130	041
58	34	92	28	3	9	12	25	70	95	704	042
115	24	139	40	5	17	22	135	231	366	1.102	043
189	58	247	69	5	37	42	76	240	316	2.012	044
24	3	27	16	2	1	3	13	49	62	312	045
69	18	87	17	4	10	14	30	78	108	643	046
33	6	39	18	—	6	6	33	95	128	396	047
49	15	64	25	—	4	4	16	34	50	556	048
277	45	322	130	39	41	80	195	407	602	1.984	049
326	53	379	117	4	49	53	81	275	356	2.449	050
25	2	27	11	—	2	2	27	29	56	260	051
124	29	153	90	3	12	15	60	171	231	1.698	052
89	64	153	54	11	10	21	64	154	218	1.395	053
140	43	183	98	30	31	61	126	336	462	1.453	054
36	6	42	25	—	11	11	41	140	181	620	055
52	12	64	17	—	12	12	23	82	105	427	056
290	88	378	125	14	49	63	125	315	440	2.660	057
85	28	113	28	1	11	12	68	82	150	1.184	058
118	36	154	65	2	19	21	50	153	203	1.477	059
29	9	38	12	3	5	8	44	26	70	346	060
281	88	369	133	19	32	51	158	281	439	2.428	061

segue TAV. 8 — Popolazione residente attiva in condizione professionale,

Codice dei Comuni	COMUNI	AGRICOLTURA RAMO 0	INDUSTRIE						
			RAMO 1			RAMO 2	RAMO 3	RAMO 4	RAMO 5
			1. A	1. B	TOTALE				
062	MONTORO SUPERIORE	333	1	6	7	16	47	680	278
063	MORRA DE SANCTIS	463	—	3	3	9	52	45	150
064	MOSCHIANO	190	—	—	—	11	24	26	56
065	MUGNANO DEL CARDINALE	129	1	4	5	30	66	250	219
066	NUSCO	517	—	11	11	45	56	67	425
067	OSPEDALETTO D'ALPINOLO	54	3	1	4	5	19	38	75
068	PAGO DEL VALLO DI LAURO	196	—	2	2	7	22	18	59
069	PAROLISE	32	—	3	3	6	16	10	15
070	PATERNOPOLI	399	—	2	2	7	82	60	108
071	PETRURO IRPINO	20	—	—	—	12	5	12	17
072	PIETRADEFUSI	151	—	3	3	12	34	63	119
073	PIETRASTORNINA	57	—	1	1	8	19	23	82
074	PRATA DI PRINCIPATO ULTRA	70	4	10	14	13	38	115	176
075	PRATOLA SERRA	104	—	10	10	31	70	104	151
076	QUADRELLE	62	1	2	3	10	18	98	58
077	QUINDICI	476	—	1	1	9	13	24	64
078	ROCCABASCERANA	80	1	5	6	21	27	40	89
079	ROCCA SAN FELICE	141	2	1	3	7	11	13	102
080	ROTONDI	191	1	5	6	7	47	251	106
081	SALZA IRPINA	7	—	2	2	6	18	36	52
082	SAN MANGO SUL CALORE	106	1	4	5	3	17	57	138
083	SAN MARTINO VALLE CAUDINA	246	—	2	2	36	51	90	240
084	SAN MICHELE DI SERINO	135	2	5	7	8	24	63	63
085	SAN NICOLA BARONIA	67	—	—	—	4	34	31	96
086	SAN POTITO ULTRA	78	—	2	2	16	61	80	56
087	SAN SOSSIO BARONIA	304	—	—	—	11	65	54	172
088	SANTA LUCIA DI SERINO	103	1	1	2	11	17	64	65
089	SANT'ANDREA DI CONZA	152	—	1	1	32	44	105	142
090	SANT'ANGELO ALL'ESCA	72	—	1	1	3	20	16	43
091	SANT'ANGELO A SCALA	40	—	—	—	3	6	4	46
092	SANT'ANGELO DEI LOMBARDI	922	2	14	16	24	29	62	377
093	SANTA PAOLINA	103	—	2	2	21	42	39	64
095	SANTO STEFANO DEL SOLE	119	1	3	4	5	21	48	60
096	SAVIGNANO IRPINO	99	1	—	1	48	29	24	57
097	SCAMPITELLA	193	—	1	1	16	17	38	184
098	SENERCHIA	164	1	2	3	5	13	8	89
099	SERINO	499	—	11	11	16	111	502	386
100	SIRIGNANO	30	2	1	3	10	28	90	65
101	SOLOFRA	106	2	8	10	19	60	2.153	178
102	SORBO SERPICO	42	—	—	—	2	9	17	43
103	SPERONE	34	1	4	5	13	78	172	65
104	STURNO	516	2	2	4	12	71	81	202
105	SUMMONTE	73	3	2	5	6	12	18	56
106	TAURANO	316	2	—	2	6	48	55	86
107	TAURASI	249	—	8	8	22	68	61	204
108	TEORA	245	1	5	6	12	40	155	263
109	TORELLA DEI LOMBARDI	423	1	7	8	16	60	65	89
110	TORRE LE NOCELLE	168	—	2	2	12	43	23	25
111	TORRIONI	77	—	—	—	1	21	5	34
112	TREVICO	161	2	2	4	3	51	52	205
113	TUFO	49	—	1	1	29	22	26	22
114	VALLATA	419	—	1	1	16	34	91	298
115	VALLESACCARDA	195	4	1	5	2	32	23	120
116	VENTICANO	228	—	—	—	19	47	38	71
117	VILLAMAINA	109	—	—	—	—	25	20	90
118	VILLANOVA DEL BATTISTA	413	1	2	3	20	43	35	169
119	VOLTURARA IRPINA	373	—	3	3	22	77	58	272
120	ZUNGOLI	257	—	2	2	30	21	52	107
TOTALE PROVINCIA		32.133	153	738	891	2.734	7.405	13.176	20.555

per sesso e ramo di attività economica

TOTALE

COMMERCIO RAMO 6			TRASPORTI E COMU- NICAZIONI RAMO 7	CREDITO E ASSICURAZIONE, SERVIZI ALLE IMPRESE, NOLEGGIO RAMO 8			PUBBLICA AMMINISTRAZIONE; SERVIZI PUBBLICI E PRIVATI RAMO 9			TOTALE	Codice dei Comuni
6. A	6. B	TOTALE		8. A	8. B	TOTALE	9. A	9. B	TOTALE		
127	49	176	90	3	13	16	84	194	278	1.921	062
46	18	64	26	1	9	10	27	55	82	904	063
21	6	27	16	2	—	2	17	29	46	398	064
165	26	191	100	7	18	25	107	259	366	1.381	065
98	24	122	57	12	8	20	73	133	206	1.526	066
123	5	128	36	3	14	17	47	68	115	491	067
39	6	45	13	2	3	5	33	68	101	468	068
17	3	20	8	4	2	6	13	25	38	154	069
73	28	101	34	2	2	4	39	120	159	956	070
13	8	21	8	1	1	2	6	17	23	120	071
54	16	70	26	4	8	12	41	146	187	677	072
34	10	44	26	3	4	7	35	82	117	384	073
46	13	59	40	19	18	37	24	105	129	691	074
88	15	103	34	2	11	13	43	209	252	872	075
40	6	46	20	1	9	10	24	43	67	392	076
51	6	57	17	1	7	8	70	117	187	856	077
50	20	70	48	6	12	18	29	107	136	535	078
14	6	20	11	—	7	7	12	30	42	357	079
82	25	107	32	8	15	23	64	119	183	953	080
49	8	57	18	3	3	6	15	36	51	253	081
40	14	54	23	—	5	5	25	57	82	490	082
102	19	121	75	7	18	25	66	166	232	1.118	083
42	10	52	38	3	8	11	13	42	55	456	084
21	4	25	6	—	1	1	12	43	55	319	085
49	27	76	21	2	10	12	22	66	88	490	086
64	10	74	20	1	12	13	24	90	114	827	087
40	9	49	17	3	4	7	13	49	62	397	088
60	45	105	22	3	9	12	25	128	153	768	089
27	8	35	13	—	2	2	23	31	54	259	090
12	2	14	8	—	2	2	17	22	39	162	091
109	25	134	45	15	34	49	148	200	348	2.006	092
68	26	94	23	3	7	10	21	72	93	491	093
50	10	60	21	1	8	9	22	44	66	413	095
44	8	52	36	1	6	7	25	51	76	429	096
47	5	52	12	1	4	5	16	55	71	589	097
25	5	30	11	2	2	4	49	38	87	414	098
236	44	280	68	4	28	32	127	199	326	2.231	099
31	3	34	29	2	12	14	70	47	117	420	100
240	68	308	84	6	42	48	90	278	368	3.334	101
16	7	23	3	—	2	2	14	27	41	182	102
52	19	71	52	1	9	10	39	69	108	608	103
79	25	104	30	2	13	15	28	175	203	1.238	104
42	8	50	19	5	4	9	45	67	112	360	105
23	5	28	11	1	1	2	32	35	67	621	106
76	25	101	33	1	11	12	33	139	172	930	107
72	46	118	23	3	16	19	28	91	119	1.000	108
54	7	61	24	2	15	17	20	72	92	855	109
26	3	29	16	—	18	18	19	41	60	396	110
6	6	12	19	—	2	2	9	24	33	204	111
36	10	46	16	—	2	2	49	20	69	609	112
20	1	21	21	—	1	1	19	53	72	264	113
109	29	138	44	2	14	16	51	128	179	1.236	114
40	7	47	11	1	2	3	19	51	70	508	115
106	11	117	28	3	16	19	30	141	171	738	116
16	5	21	16	1	7	8	16	60	76	365	117
77	18	95	24	—	9	9	18	74	92	903	118
81	6	87	26	3	19	22	30	103	133	1.073	119
47	13	60	15	3	7	10	68	82	150	704	120
12.443	2.774	15.217	5.895	917	2.057	2.974	9.258	20.688	29.946	130.926	

segue TAV. 8 — Popolazione residente attiva in condizione professionale,

B —

Codice dei Comuni	COMUNI	AGRICOLTURA RAMO 0	INDUSTRIE						
			RAMO 1			RAMO 2	RAMO 3	RAMO 4	RAMO 5
			1. A	1. B	TOTALE				
001	AIELLO DEL SABATO	53	1	—	1	19	39	53	153
002	ALTAVILLA IRPINA	68	3	8	11	73	64	98	154
003	ANDRETTA	215	1	1	2	5	17	27	152
004	AQUILONIA	164	—	1	1	14	38	28	209
005	ARIANO IRPINO	1.085	7	39	46	183	466	184	850
006	ATRIPALDA	106	1	17	18	80	181	166	224
007	AVELLA	270	2	5	7	18	99	149	260
008	AVELLINO	395	25	170	195	229	831	833	1.094
009	BAGNOLI IRPINO	208	8	2	10	7	69	64	170
010	BAIANO	97	2	10	12	16	185	52	206
011	BISACCIA	316	—	5	5	9	35	20	297
012	BONITO	156	2	6	8	6	58	45	98
013	CAIRANO	71	—	1	1	3	7	10	55
014	CALABRITTO	118	—	3	3	4	37	41	77
015	CALITRI	223	—	20	20	194	47	61	366
016	CANDIDA	38	—	2	2	2	20	23	56
017	CAPOSELE	156	1	1	2	19	20	33	440
018	CAPRIGLIA IRPINA	47	—	4	4	22	25	12	95
019	CARIFE	107	—	1	1	6	36	12	160
020	CASALBORE	173	1	4	5	14	19	21	133
021	CASSANO IRPINO	29	—	6	6	6	15	14	104
022	CASTEL BARONIA	77	—	4	4	19	46	36	84
023	CASTELFRANCI	154	—	2	2	1	32	28	141
024	CASTELVETERE SUL CALORE	26	—	—	—	5	24	25	153
025	CERVINARA	327	5	15	20	50	87	158	301
026	CESINALI	46	—	4	4	8	44	38	94
027	CHIANCHE	20	—	—	—	4	13	8	53
028	CHIUSANO DI SAN DOMENICO	101	—	10	10	7	39	36	129
029	CONTRADA	53	4	2	6	13	29	61	173
030	CONZA DELLA CAMPANIA	106	—	—	—	11	14	18	90
031	DOMICELLA	80	—	1	1	2	20	20	35
032	FLUMERI	182	—	—	—	8	140	39	164
033	FONTANAROSA	118	—	6	6	67	49	43	184
034	FORINO	91	—	6	6	19	57	67	292
035	FRIGENTO	207	—	6	6	13	71	78	213
036	GESUALDO	178	1	7	8	18	71	33	138
037	GRECI	99	1	1	2	8	11	18	35
038	GROTTAMINARDA	291	5	12	17	44	256	62	281
039	GROTTOLELLA	36	—	6	6	12	28	21	74
040	GUARDIA LOMBARDI	291	1	9	10	10	24	27	135
041	LACEDONIA	189	4	3	7	22	21	27	133
042	LAPIO	93	2	3	5	3	34	59	118
043	LAURO	100	4	5	9	4	36	37	125
044	LIONI	219	1	11	12	42	50	113	450
045	LUOGOSANO	15	—	5	5	8	33	11	75
046	MANOCALZATI	54	—	2	2	46	34	50	100
047	MARZANO DI NOLA	36	—	1	1	1	16	7	38
048	MELITO IRPINO	156	1	—	1	11	28	17	117
049	MERCOGLIANO	62	2	37	39	39	65	159	253
050	MIRABELLA ECLANO	471	4	5	9	33	142	92	356
051	MONTAGUTO	54	—	—	—	2	3	18	25
052	MONTECALVO IRPINO	314	—	3	3	29	38	40	317
053	MONTEFALCIONE	120	—	1	1	28	68	70	409
054	MONTEFORTE IRPINO	104	3	5	8	16	61	84	185
055	MONTEFREDANE	57	—	15	15	8	48	41	87
056	MONTEFUSCO	43	—	2	2	6	73	13	35
057	MONTELLA	257	2	12	14	49	128	116	796
058	MONTEMARANO	127	1	3	4	18	58	29	333
059	MONTEMILETTO	196	—	9	9	28	199	58	186
060	MONTEVERDE	59	—	1	1	7	8	7	64
061	MONTORO INFERIORE	193	1	4	5	54	86	267	391

per sesso e ramo di attività economica

MASCHI

COMMERCIO RAMO 6			TRASPORTI E COMU- NICAZIONI RAMO 7	CREDITO E ASSICURAZIONE, SERVIZI ALLE IMPRESE, NOLEGGIO RAMO 8			PUBBLICA AMMINISTRAZIONE; SERVIZI PUBBLICI E PRIVATI RAMO 9			TOTALE	Codice dei Comuni
6. A	6. B	TOTALE		8. A	8. B	TOTALE	9. A	9. B	TOTALE		
38	28	66	25	2	4	6	51	37	88	503	001
57	20	77	58	2	7	9	79	127	206	818	002
56	22	78	10	1	7	8	33	39	72	586	003
41	12	53	26	3	9	12	22	31	53	598	004
485	145	630	333	25	106	131	479	436	915	4.823	005
339	69	408	196	35	38	73	218	248	466	1.918	006
77	25	102	93	4	15	19	120	79	199	1.216	007
1.209	284	1.493	995	302	461	763	2.213	2.538	4.751	11.579	008
73	27	100	33	4	4	8	56	101	157	826	009
76	18	94	73	12	19	31	96	103	199	965	010
76	29	105	32	2	7	9	38	128	166	994	011
33	19	52	31	1	6	7	31	42	73	534	012
14	6	20	7	—	1	1	7	23	30	205	013
38	6	44	15	1	5	6	127	64	191	536	014
119	65	184	87	22	34	56	87	117	204	1.442	015
12	12	24	5	1	3	4	10	22	32	206	016
68	28	96	31	7	18	25	40	80	120	942	017
39	15	54	25	3	5	8	29	42	71	363	018
33	13	46	10	—	8	8	43	38	81	467	019
44	8	52	36	1	3	4	25	30	55	512	020
9	9	18	6	—	5	5	7	14	21	224	021
20	2	22	4	3	4	7	18	17	35	334	022
26	23	49	23	3	4	7	17	46	63	500	023
28	15	43	18	1	9	10	30	32	62	366	024
141	56	197	88	14	26	40	173	200	373	1.641	025
21	4	25	30	1	4	5	30	32	62	356	026
9	9	18	16	1	4	5	10	14	24	161	027
30	7	37	24	2	8	10	23	33	56	449	028
50	11	61	26	3	7	10	33	51	84	516	029
25	8	33	27	1	3	4	13	21	34	337	030
16	4	20	9	—	4	4	29	35	64	255	031
24	8	32	37	4	14	18	25	43	68	688	032
70	30	100	31	6	12	18	33	98	131	747	033
90	16	106	35	4	6	10	68	89	157	840	034
44	23	67	17	2	10	12	34	116	150	834	035
78	8	86	18	2	10	12	42	113	155	717	036
24	3	27	8	—	—	—	24	18	42	250	037
167	50	217	124	8	30	38	79	131	210	1.540	038
15	11	26	15	4	6	10	22	39	61	289	039
33	7	40	7	—	15	15	12	52	64	623	040
47	10	57	42	1	6	7	53	162	215	720	041
39	32	71	24	1	9	10	19	23	42	459	042
72	23	95	37	4	14	18	127	122	249	710	043
101	56	157	61	5	33	38	59	120	179	1.321	044
13	3	16	14	2	1	3	11	23	34	214	045
46	17	63	15	3	8	11	23	43	66	441	046
19	6	25	15	—	6	6	28	60	88	233	047
28	14	42	24	—	4	4	12	14	26	426	048
159	41	200	118	31	34	65	169	182	351	1.351	049
220	53	273	103	2	47	49	65	121	186	1.714	050
14	2	16	10	—	2	2	15	10	25	155	051
73	29	102	84	3	11	14	43	82	125	1.066	052
50	64	114	50	9	5	14	56	78	134	1.008	053
85	43	128	79	27	29	56	109	175	284	1.005	054
22	6	28	23	—	9	9	36	82	118	434	055
33	12	45	14	—	10	10	21	59	80	321	056
191	85	276	117	12	42	54	109	166	275	2.082	057
41	28	69	25	—	11	11	54	35	89	763	058
75	35	110	61	2	18	20	40	75	115	982	059
14	8	22	11	3	4	7	43	13	56	242	060
181	85	266	123	18	30	48	126	131	257	1.690	061

segue TAV. 8 — Popolazione residente attiva in condizione professionale,

B —

Codice dei Comuni	COMUNI	AGRICOLTURA RAMO 0	INDUSTRIE						
			RAMO 1			RAMO 2	RAMO 3	RAMO 4	RAMO 5
			1. A	1. B	TOTALE				
062	MONTORO SUPERIORE	166	1	4	5	16	39	425	278
063	MORRA DE SANCTIS	232	—	3	3	6	46	24	146
064	MOSCHIANO	92	—	—	—	10	22	17	54
065	MUGNANO DEL CARDINALE	71	1	3	4	25	55	85	214
066	NUSCO	353	—	11	11	43	49	42	422
067	OSPEDALETTO D'ALPINOLO	21	2	1	3	5	16	19	74
068	PAGO DEL VALLO DI LAURO	79	—	2	2	7	18	15	58
069	PAROLISE	20	—	3	3	5	16	6	14
070	PATERNOPOLI	212	—	2	2	6	78	41	105
071	PETRURO IRPINO	12	—	—	—	12	5	12	17
072	PIETRADEFUSI	81	—	3	3	8	28	43	113
073	PIETRASTORNINA	33	—	1	1	6	16	14	77
074	PRATA DI PRINCIPATO ULTRA	46	4	9	13	9	37	75	173
075	PRATOLA SERRA	46	—	10	10	26	58	65	148
076	QUADRELLE	26	1	2	3	10	16	26	57
077	QUINDICI	243	—	1	1	8	13	17	64
078	ROCCABASCIERANA	50	1	4	5	19	26	29	86
079	ROCCA SAN FELICE	58	1	1	2	7	11	11	101
080	ROTONDI	90	1	5	6	7	44	50	101
081	SALZA IRPINA	3	—	1	1	6	14	30	46
082	SAN MANGO SUL CALORE	34	1	4	5	1	13	41	135
083	SAN MARTINO VALLE CAUDINA	123	—	2	2	32	42	54	228
084	SAN MICHELE DI SERINO	66	2	4	6	7	15	23	58
085	SAN NICOLA BARONIA	17	—	—	—	3	32	13	96
086	SAN POTITO ULTRA	50	—	1	1	13	53	49	52
087	SAN SOSSIO BARONIA	128	—	—	—	11	59	27	169
088	SANTA LUCIA DI SERINO	55	1	1	2	11	16	32	65
089	SANT'ANDREA DI CONZA	32	—	1	1	32	42	24	142
090	SANT'ANGELO ALL'ESCA	33	—	1	1	2	18	11	42
091	SANT'ANGELO A SCALA	19	—	—	—	3	5	3	39
092	SANT'ANGELO DEI LOMBARDI	446	2	13	15	23	26	31	361
093	SANTA PAOLINA	51	—	2	2	18	41	30	63
095	SANTO STEFANO DEL SOLE	60	1	2	3	4	20	28	59
096	SAVIGNANO IRPINO	53	1	—	1	47	26	12	57
097	SCAMPITELLA	85	—	1	1	16	15	15	182
098	SENERCHIA	65	1	2	3	4	11	5	88
099	SERINO	279	—	10	10	15	101	192	381
100	SIRIGNANO	9	2	1	3	7	24	25	64
101	SOLOFRA	44	2	7	9	15	52	1.622	171
102	SORBO SERPICO	22	—	—	—	2	9	7	43
103	SPERONE	18	1	4	5	13	76	63	64
104	STURNO	251	2	2	4	10	69	60	200
105	SUMMONTE	56	2	2	4	1	9	11	53
106	TAURANO	121	2	—	2	5	42	16	86
107	TAURASI	139	—	8	8	20	56	38	178
108	TEORA	103	1	4	5	9	37	76	250
109	TORELLA DEI LOMBARDI	188	1	6	7	16	52	37	86
110	TORRE LE NOCELLE	95	—	2	2	8	37	14	23
111	TORRIONI	48	—	—	—	1	20	3	34
112	TREVICO	39	2	2	4	3	49	14	203
113	TUFO	24	—	1	1	29	14	15	22
114	VALLATA	202	—	1	1	13	27	31	283
115	VALLESACCARDA	126	4	1	5	1	29	15	117
116	VENTICANO	130	—	—	—	12	44	24	66
117	VILLAMAINA	38	—	—	—	—	25	11	88
118	VILLANOVA DEL BATTISTA	174	1	2	3	19	41	24	166
119	VOLTURARA IRPINA	163	—	2	2	21	72	42	262
120	ZUNGOLI	140	—	2	2	29	19	32	104
	TOTALE PROVINCIA	15.157	137	681	818	2.419	6.537	7.893	19.843

per sesso e ramo di attività economica

MASCHI

COMMERCIO RAMO 6			TRASPORTI E COMU- NICAZIONI RAMO 7	CREDITO E ASSICURAZIONE, SERVIZI ALLE IMPRESE, NOLEGGIO RAMO 8			PUBBLICA AMMINISTRAZIONE; SERVIZI PUBBLICI E PRIVATI RAMO 9			TOTALE	Codice dei Comuni
6. A	6. B	TOTALE		8. A	8. B	TOTALE	9. A	9. B	TOTALE		
94	47	141	76	3	10	13	72	95	167	1.326	062
19	18	37	24	—	8	8	26	31	57	583	063
11	6	17	14	2	—	2	15	20	35	263	064
93	24	117	94	6	14	20	93	151	244	929	065
64	23	87	51	11	8	19	53	63	116	1.193	066
63	5	68	27	3	11	14	42	37	79	326	067
21	5	26	12	1	3	4	29	30	59	280	068
12	2	14	8	4	2	6	11	9	20	112	069
36	27	63	25	1	2	3	33	63	96	631	070
6	8	14	6	1	1	2	6	10	16	96	071
36	16	52	22	3	8	11	36	78	114	475	072
25	9	34	23	3	4	7	30	23	53	264	073
29	13	42	36	10	13	23	17	50	67	521	074
48	15	63	30	1	8	9	33	117	150	605	075
21	6	27	17	1	8	9	19	21	40	231	076
23	6	29	15	1	5	6	66	76	142	538	077
28	20	48	43	4	11	15	27	52	79	400	078
4	6	10	8	—	7	7	10	15	25	240	079
51	24	75	28	6	15	21	54	51	105	527	080
34	7	41	13	3	3	6	14	20	34	194	081
30	14	44	20	—	5	5	12	32	44	342	082
55	17	72	68	6	18	24	52	85	137	782	083
29	9	38	34	2	8	10	12	25	37	294	084
10	4	14	3	—	1	1	11	18	29	208	085
30	25	55	18	2	8	10	18	26	44	345	086
35	10	45	17	1	10	11	20	50	70	537	087
27	9	36	15	2	4	6	12	23	35	273	088
31	43	74	18	2	7	9	20	61	81	455	089
17	8	25	9	—	2	2	21	18	39	182	090
6	2	8	7	—	2	2	14	7	21	107	091
73	22	95	31	10	27	37	114	86	200	1.265	092
49	26	75	18	3	7	10	19	36	55	363	093
30	9	39	13	—	7	7	22	28	50	283	095
24	8	32	36	—	6	6	23	17	40	310	096
23	4	27	11	1	4	5	15	26	41	398	097
20	5	25	8	2	2	4	46	17	63	276	098
144	40	184	64	2	24	26	100	105	205	1.457	099
19	3	22	21	2	11	13	60	28	88	276	100
143	62	205	77	3	34	37	72	113	185	2.417	101
10	6	16	3	—	2	2	13	15	28	132	102
34	19	53	48	—	7	7	34	34	68	415	103
52	25	77	29	1	8	9	25	98	123	832	104
22	8	30	19	2	4	6	38	28	66	255	105
12	4	16	10	1	1	2	27	24	51	351	106
47	23	70	30	—	10	10	29	86	115	664	107
31	45	76	20	3	15	18	24	42	66	660	108
38	7	45	22	1	11	12	15	33	48	513	109
18	3	21	14	—	7	7	16	20	36	257	110
3	6	9	16	—	2	2	8	13	21	154	111
17	10	27	12	—	2	2	44	10	54	407	112
11	1	12	18	—	1	1	18	33	51	187	113
63	29	92	39	1	12	13	41	72	113	814	114
18	7	25	11	1	2	3	13	26	39	371	115
60	11	71	25	3	13	16	25	78	103	491	116
9	5	14	10	1	6	7	9	30	39	232	117
40	18	58	21	—	9	9	14	21	35	550	118
42	5	47	23	2	15	17	24	54	78	727	119
29	13	42	13	2	6	8	44	28	72	461	120
7.439	2.659	10.098	5.177	730	1.735	2.465	7.554	9.853	17.407	87.814	

segue TAV. 8 — Popolazione residente attiva in condizione professionale,

Codice dei Comuni	COMUNI	AGRICOLTURA RAMO 0	INDUSTRIE						
			RAMO 1			RAMO 2	RAMO 3	RAMO 4	RAMO 5
			1. A	1. B	TOTALE				
001	AIELLO DEL SABATO	91	—	—	—	3	5	88	4
002	ALTAVILLA IRPINA	42	—	—	—	8	12	18	1
003	ANDRETTA	309	—	1	1	2	1	46	12
004	AQUILONIA	160	—	—	—	1	3	10	6
005	ARIANO IRPINO	946	—	2	2	11	23	120	14
006	ATRIPALDA	76	—	1	1	15	42	96	13
007	AVELLA	383	—	2	2	5	14	80	12
008	AVELLINO	275	4	17	21	63	250	429	78
009	BAGNOLI IRPINO	49	—	—	—	1	14	30	9
010	BAIANO	134	—	—	—	5	11	42	12
011	BISACCIA	284	3	—	3	1	10	25	4
012	BONITO	171	—	—	—	2	1	26	3
013	CAIRANO	67	—	—	—	3	6	16	20
014	CALABRITTO	166	—	—	—	—	12	11	1
015	CALITRI	587	—	3	3	2	4	78	4
016	CANDIDA	46	—	1	1	1	5	9	—
017	CAPOSELE	310	—	—	—	1	4	13	46
018	CAPRIGLIA IRPINA	81	—	—	—	1	5	11	5
019	CARIFE	119	—	—	—	3	9	25	—
020	CASALBORE	163	1	—	1	1	2	67	—
021	CASSANO IRPINO	13	—	—	—	—	—	12	6
022	CASTEL BARONIA	74	—	—	—	—	—	26	2
023	CASTELFRANCI	163	—	—	—	3	3	15	1
024	CASTELVETERE SUL CALORE	97	—	—	—	2	2	12	3
025	CERVINARA	624	—	2	2	9	6	79	15
026	CESINALI	54	—	1	1	—	6	28	4
027	CHIANCHE	10	—	—	—	—	—	11	1
028	CHIUSANO DI SAN DOMENICO	92	—	—	—	—	8	28	3
029	CONTRADA	102	—	—	—	3	4	40	2
030	CONZA DELLA CAMPANIA	177	—	—	—	1	2	13	1
031	DOMICELLA	114	—	—	—	—	—	3	—
032	FLUMERI	178	—	—	—	1	6	8	5
033	FONTANAROSA	177	2	—	2	4	5	18	6
034	FORINO	91	—	—	—	4	5	27	4
035	FRIGENTO	349	—	—	—	—	4	34	5
036	GESUALDO	204	—	—	—	2	2	13	7
037	GRECI	95	—	—	—	1	2	16	—
038	GROTTAMINARDA	266	—	—	—	4	21	24	15
039	GROTTOLELLA	38	—	—	—	—	—	4	1
040	GUARDIA LOMBARDI	282	—	—	—	1	2	10	3
041	LACEDONIA	167	—	—	—	1	1	8	2
042	LAPIO	117	—	1	1	1	1	42	3
043	LAURO	200	1	1	2	3	3	16	—
044	LIONI	364	1	—	1	3	5	68	11
045	LUOGOSANO	45	—	—	—	—	2	9	1
046	MANOCALZATI	53	—	1	1	5	12	55	5
047	MARZANO DI NOLA	98	—	—	—	3	2	3	—
048	MELITO IRPINO	66	—	—	—	—	—	16	1
049	MERCOGLIANO	50	1	—	1	7	7	152	16
050	MIRABELLA ECLANO	392	—	3	3	4	11	24	7
051	MONTAGUTO	50	—	—	—	1	1	9	1
052	MONTECALVO IRPINO	432	—	—	—	1	2	25	8
053	MONTEFALCIONE	124	—	2	2	2	10	59	56
054	MONTEFORTE IRPINO	118	—	—	—	6	10	51	6
055	MONTEFREDANE	58	—	—	—	2	6	38	1
056	MONTEFUSCO	45	—	—	—	—	4	7	1
057	MONTELLA	190	—	—	—	2	7	72	23
058	MONTEMARANO	263	—	—	—	3	8	30	8
059	MONTEMILETTO	270	—	2	2	6	18	58	4
060	MONTEVERDE	67	—	—	—	—	2	—	3
061	MONTORO INFERIORE	251	—	2	2	12	15	148	12

per sesso e ramo di attività economica

FEMMINE

COMMERCIO RAMO 6			TRASPORTI E COMU- NICAZIONI RAMO 7	CREDITO E ASSICURAZIONE, SERVIZI ALLE IMPRESE, NOLEGGIO RAMO 8			PUBBLICA AMMINISTRAZIONE; SERVIZI PUBBLICI E PRIVATI RAMO 9			TOTALE	Codice dei Comuni
6. A	6. B	TOTALE		8. A	8. B	TOTALE	9. A	9. B	TOTALE		
29	2	31	4	1	3	4	4	65	69	299	001
45	1	46	10	1	4	5	12	111	123	265	002
43	—	43	5	—	2	2	10	34	44	465	003
29	—	29	—	—	—	—	5	30	35	244	004
279	8	287	24	6	17	23	91	496	587	2.037	005
201	4	205	22	7	4	11	62	288	350	831	006
55	2	57	8	1	2	3	22	105	127	691	007
790	16	806	179	77	111	188	585	3.425	4.010	6.299	008
73	3	76	9	—	—	—	4	75	79	267	009
56	—	56	7	6	1	7	23	106	129	403	010
69	—	69	1	1	—	1	9	84	93	491	011
26	—	26	—	—	1	1	—	39	39	269	012
18	—	18	1	—	—	—	2	13	15	146	013
29	3	32	7	—	2	2	17	33	50	281	014
76	—	76	15	8	8	16	32	147	179	964	015
8	1	9	2	—	3	3	1	27	28	104	016
63	1	64	4	—	1	1	8	82	90	533	017
11	—	11	5	—	3	3	4	51	55	177	018
22	—	22	1	—	1	1	6	41	47	227	019
31	—	31	3	1	2	3	5	42	47	318	020
13	—	13	1	—	—	—	2	13	15	60	021
12	—	12	1	1	—	1	3	13	16	132	022
19	2	21	6	—	2	2	4	32	36	250	023
23	1	24	4	—	1	1	4	28	32	177	024
90	5	95	7	2	1	3	47	229	276	1.116	025
16	—	16	2	—	1	1	9	31	40	152	026
8	1	9	1	1	—	1	4	22	26	59	027
18	—	18	1	2	1	3	7	40	47	200	028
35	2	37	4	—	—	—	7	46	53	245	029
20	—	20	2	—	1	1	6	24	30	247	030
13	—	13	—	—	1	1	4	22	26	157	031
26	—	26	2	—	1	1	7	44	51	278	032
24	2	26	5	1	3	4	10	97	107	354	033
73	—	73	5	1	3	4	10	102	112	325	034
24	—	24	5	—	2	2	7	105	112	535	035
41	—	41	1	—	1	1	12	101	113	384	036
26	—	26	3	—	1	1	6	37	43	187	037
110	1	111	16	—	11	11	19	155	174	642	038
11	—	11	1	1	—	1	7	36	43	99	039
25	1	26	3	—	1	1	1	55	56	384	040
45	1	46	11	—	—	—	33	141	174	410	041
19	2	21	4	2	—	2	6	47	53	245	042
43	1	44	3	1	3	4	8	109	117	392	043
88	2	90	8	—	4	4	17	120	137	691	044
11	—	11	2	—	—	—	2	26	28	98	045
23	1	24	2	1	2	3	7	35	42	202	046
14	—	14	3	—	—	—	5	35	40	163	047
21	1	22	1	—	—	—	4	20	24	130	048
118	4	122	12	8	7	15	26	225	251	633	049
106	—	106	14	2	2	4	16	154	170	735	050
11	—	11	1	—	—	—	12	19	31	105	051
51	—	51	6	—	1	1	17	89	106	632	052
39	—	39	4	2	5	7	8	76	84	387	053
55	—	55	19	3	2	5	17	161	178	448	054
14	—	14	2	—	2	2	5	58	63	186	055
19	—	19	3	—	2	2	2	23	25	106	056
99	3	102	8	2	7	9	16	149	165	578	057
44	—	44	3	1	—	1	14	47	61	421	058
43	1	44	4	—	1	1	10	78	88	495	059
15	1	16	1	—	1	1	1	13	14	104	060
100	3	103	10	1	2	3	32	150	182	738	061

segue TAV. 8 — Popolazione residente attiva in condizione professionale,

Codice dei Comuni	COMUNI	AGRICOLTURA RAMO 0	INDUSTRIE						
			RAMO 1			RAMO 2	RAMO 3	RAMO 4	RAMO 5
			1. A	1. B	TOTALE				
062	MONTORO SUPERIORE	167	—	2	2	—	8	255	—
063	MORRA DE SANCTIS	231	—	—	—	3	6	21	4
064	MOSCHIANO	98	—	—	—	1	2	9	2
065	MUGNANO DEL CARDINALE	58	—	1	1	5	11	165	5
066	NUSCO	164	—	—	—	2	7	25	3
067	OSPEDALETTO D'ALPINOLO	33	1	—	1	—	3	19	1
068	PAGO DEL VALLO DI LAURO	117	—	—	—	—	4	3	1
069	PAROLISE	12	—	—	—	1	—	4	1
070	PATERNOPOLI	187	—	—	—	1	4	19	3
071	PETRURO IRPINO	8	—	—	—	—	—	—	—
072	PIETRADEFUSI	70	—	—	—	4	6	20	6
073	PIETRASTORNINA	24	—	—	—	2	3	9	5
074	PRÀTA DI PRINCIPATO ULTRA	24	—	1	1	4	1	40	3
075	PRATOLA SERRA	58	—	—	—	5	12	39	3
076	QUADRELLE	36	—	—	—	—	2	72	1
077	QUINDICI	233	—	—	—	1	—	7	—
078	ROCCABASCIERANA	30	—	1	1	2	1	11	3
079	ROCCA SAN FELICE	83	1	—	1	—	—	2	1
080	ROTONDI	101	—	—	—	—	3	201	5
081	SALZA IRPINA	4	—	1	1	—	4	6	6
082	SAN MANGO SUL CALORE	72	—	—	—	2	4	16	3
083	SAN MARTINO VALLE CAUDINA	123	—	—	—	4	9	36	12
084	SAN MICHELE DI SERINO	69	—	1	1	1	9	40	5
085	SAN NICOLA BARONIA	50	—	—	—	1	2	18	—
086	SAN POTITO ULTRA	28	—	1	1	3	8	31	4
087	SAN SOSSIO BARONIA	176	—	—	—	—	6	27	3
088	SANTA LUCIA DI SERINO	48	—	—	—	—	1	32	—
089	SANT'ANDREA DI CONZA	120	—	—	—	—	2	81	—
090	SANT'ANGELO ALL'ESCA	39	—	—	—	1	2	5	1
091	SANT'ANGELO A SCALA	21	—	—	—	—	1	1	7
092	SANT'ANGELO DEI LOMBARDI	476	—	1	1	1	3	31	16
093	SANTA PAOLINA	52	—	—	—	3	1	9	1
095	SANTO STEFANO DEL SOLE	59	—	1	1	1	1	20	1
096	SAVIGNANO IRPINO	46	—	—	—	1	3	12	—
097	SCAMPITELLA	108	—	—	—	—	2	23	2
098	SENERCHIA	99	—	—	—	1	2	3	1
099	SERINO	220	—	1	1	1	10	310	5
100	SIRIGNANO	21	—	—	—	3	4	65	1
101	SOLOFRA	62	—	1	1	4	8	531	7
102	SORBO SERPICO	20	—	—	—	—	—	10	—
103	SPERONE	16	—	—	—	—	2	109	1
104	STURNO	265	—	—	—	2	2	21	2
105	SUMMONTE	17	1	—	1	5	3	7	3
106	TAURANO	195	—	—	—	1	6	39	—
107	TAURASI	110	—	—	—	2	12	23	26
108	TEORA	142	—	1	1	3	3	79	13
109	TORELLA DEI LOMBARDI	235	—	1	1	—	8	28	3
110	TORRE LE NOCELLE	73	—	—	—	4	6	9	2
111	TORRIONI	29	—	—	—	—	1	2	—
112	TREVICO	122	—	—	—	—	2	38	2
113	TUFO	25	—	—	—	—	8	11	—
114	VALLATA	217	—	—	—	3	7	60	15
115	VALLESACCARDA	69	—	—	—	1	3	8	3
116	VENTICANO	98	—	—	—	7	3	14	5
117	VILLAMAINA	71	—	—	—	—	—	9	2
118	VILLANOVA DEL BATTISTA	239	—	—	—	1	2	11	3
119	VOLTURARA IRPINA	210	—	1	1	1	5	16	10
120	ZUNGOLI	117	—	—	—	1	2	20	3
	TOTALE PROVINCIA	16.976	16	57	73	315	868	5.283	712

per sesso e ramo di attività economica

FEMMINE

COMMERCIO RAMO 6			TRASPORTI E COMU- NICAZIONI RAMO 7	CREDITO E ASSICURAZIONE, SERVIZI ALLE IMPRESE, NOLEGGIO RAMO 8			PUBBLICA AMMINISTRAZIONE; SERVIZI PUBBLICI E PRIVATI RAMO 9			TOTALE	Codice dei Comuni
6. A	6. B	TOTALE		8. A	8. B	TOTALE	9. A	9. B	TOTALE		
33	2	35	14	—	3	3	12	99	111	595	062
27	—	27	2	1	1	2	1	24	25	321	063
10	—	10	2	—	—	—	2	9	11	135	064
72	2	74	6	1	4	5	14	108	122	452	065
34	1	35	6	1	—	1	20	70	90	333	066
60	—	60	9	—	3	3	5	31	36	165	067
18	1	19	1	1	—	1	4	38	42	188	068
5	1	6	—	—	—	—	2	16	18	42	069
37	1	38	9	1	—	1	6	57	63	325	070
7	—	7	2	—	—	—	—	7	7	24	071
18	—	18	4	1	—	1	5	68	73	202	072
9	1	10	3	—	—	—	5	59	64	120	073
17	—	17	4	9	5	14	7	55	62	170	074
40	—	40	4	1	3	4	10	92	102	267	075
19	—	19	3	—	1	1	5	22	27	161	076
28	—	28	2	—	2	2	4	41	45	318	077
22	—	22	5	2	1	3	2	55	57	135	078
10	—	10	3	—	—	—	2	15	17	117	079
31	1	32	4	2	—	2	10	68	78	426	080
15	1	16	5	—	—	—	1	16	17	59	081
10	—	10	3	—	—	—	13	25	38	148	082
47	2	49	7	1	—	1	14	81	95	336	083
13	1	14	4	1	—	1	1	17	18	162	084
11	—	11	3	—	—	—	1	25	26	111	085
19	2	21	3	—	2	2	4	40	44	145	086
29	—	29	3	—	2	2	4	40	44	290	087
13	—	13	2	1	—	1	1	26	27	124	088
29	2	31	4	1	2	3	5	67	72	313	089
10	—	10	4	—	—	—	2	13	15	77	090
6	—	6	1	—	—	—	3	15	18	55	091
36	3	39	14	5	7	12	34	114	148	741	092
19	—	19	5	—	—	—	2	36	38	128	093
20	1	21	8	1	1	2	—	16	16	130	095
20	—	20	—	1	—	1	2	34	36	119	096
24	1	25	1	—	—	—	1	29	30	191	097
5	—	5	3	—	—	—	3	21	24	138	098
92	4	96	4	2	4	6	27	94	121	774	099
12	—	12	8	—	1	1	10	19	29	144	100
97	6	103	7	3	8	11	18	165	183	917	101
6	1	7	—	—	—	—	1	12	13	50	102
18	—	18	4	1	2	3	5	35	40	193	103
27	—	27	1	1	5	6	3	77	80	406	104
20	—	20	—	3	—	3	7	39	46	105	105
11	1	12	1	—	—	—	5	11	16	270	106
29	2	31	3	1	1	2	4	53	57	266	107
41	1	42	3	—	1	1	4	49	53	340	108
16	—	16	2	1	4	5	5	39	44	342	109
8	—	8	2	—	11	11	3	21	24	139	110
3	—	3	3	—	—	—	1	11	12	50	111
19	—	19	4	—	—	—	5	10	15	202	112
9	—	9	3	—	—	—	1	20	21	77	113
46	—	46	5	1	2	3	10	56	66	422	114
22	—	22	—	—	—	—	6	25	31	137	115
46	—	46	3	—	3	3	5	63	68	247	116
7	—	7	6	—	1	1	7	30	37	133	117
37	—	37	3	—	—	—	4	53	57	353	118
39	1	40	3	1	4	5	6	49	55	346	119
18	—	18	2	1	1	2	24	54	78	243	120
5.004	115	5.119	718	187	322	509	1.704	10.835	12.539	43.112	

TAV. 9 - Popolazione residente attiva in condizione professionale, per sesso, settore di attività economica e posizione nella professione

A — TOTALE

Codice dei Comuni	COMUNI	POSIZIONE NELLA PROFESSIONE									
		IMPRENDITORI E LIBERI PROFESSIONISTI		LAVORATORI IN PROPRIO		COADIUVANTI		DIRIGENTI E IMPIEGATI		LAVORATORI DIPENDENTI	
		MF	M	MF	M	MF	M	MF	M	MF	M
001	AIELLO DEL SABATO	13	11	206	98	8	2	100	55	475	337
002	ALTAVILLA IRPINA	14	14	160	95	11	5	287	181	611	523
003	ANDRETTA	11	9	557	250	51	9	104	62	328	256
004	AQUILONIA	14	12	269	161	52	17	61	37	446	371
005	ARIANO IRPINO	175	156	2.326	1.494	284	71	1.156	675	2.919	2.427
006	ATRIPALDA	93	86	469	321	78	38	903	545	1.206	928
007	AVELLA	50	45	221	130	8	6	298	178	1.330	857
008	AVELLINO	717	621	1.675	1.092	178	82	9.037	5.061	6.271	4.723
009	BAGNOLI IRPINO	7	6	200	125	37	13	170	101	679	581
010	BAIANO	37	34	191	117	10	6	307	186	823	622
011	BISACCIA	13	12	454	270	94	25	208	126	716	561
012	BONITO	12	11	321	195	69	16	98	68	303	244
013	CAIRANO	5	5	108	51	4	1	32	19	202	129
014	CALABRITTO	7	6	287	149	39	7	110	76	374	298
015	CALITRI	43	37	685	409	129	21	382	218	1.167	757
016	CANDIDA	4	4	81	44	6	1	40	17	179	140
017	CAPOSELE	18	15	418	174	23	5	155	87	861	661
018	CAPRIGLIA IRPINA	9	9	66	50	1	—	102	53	362	251
019	CARIFE	15	15	195	121	41	13	79	42	364	276
020	CASALBORE	27	18	184	112	80	17	100	53	439	312
021	CASSANO IRPINO	6	6	52	32	2	—	33	23	191	163
022	CASTEL BARONIA	6	6	174	95	4	1	48	35	234	197
023	CASTELFRANCI	10	8	307	166	21	2	88	54	324	270
024	CASTELVETERE SUL CALORE	15	15	164	64	12	4	78	53	274	230
025	CERVINARA	81	72	305	218	14	4	604	360	1.753	987
026	CESINALI	5	5	126	74	5	2	106	67	266	208
027	CHIANCHE	2	2	31	18	—	—	49	22	138	119
028	CHIUSANO DI SAN DOMENICO	13	11	172	93	6	4	107	69	351	272
029	CONTRADA	16	15	102	54	11	5	94	63	538	379
030	CONZA DELLA CAMPANIA	5	4	211	129	56	6	86	36	226	162
031	DOMICELLA	4	3	61	35	2	2	64	42	281	173
032	FLUMERI	23	23	362	189	22	1	112	70	447	405
033	FONTANAROSA	21	21	308	180	20	11	232	135	520	400
034	FORINO	25	21	202	99	8	3	195	119	735	598
035	FRIGENTO	22	18	378	182	16	6	208	112	745	516
036	GESUALDO	28	27	384	225	37	15	235	133	417	317
037	GRECI	6	6	143	77	52	4	72	37	164	126
038	GROTTAMINARDA	51	45	760	432	68	28	420	260	883	775
039	GROTTOLELLA	7	7	67	38	2	2	86	54	226	188
040	GUARDIA LOMBARDI	9	9	509	296	107	19	136	89	246	210
041	LACEDONIA	10	7	372	215	38	12	300	165	410	321
042	LAPIO	17	16	225	117	11	4	74	39	377	283
043	LAURO	36	33	164	96	8	4	284	175	610	402
044	LIONI	56	53	700	356	68	14	275	155	913	743
045	LUOGOSANO	3	2	56	20	1	1	63	41	189	150
046	MANOCALZATI	11	10	121	72	6	4	102	59	403	296
047	MARZANO DI NOLA	17	14	51	23	3	3	97	62	228	131
048	MELITO IRPINO	7	7	240	196	55	14	49	26	205	183
049	MERCOGLIANO	51	47	236	147	28	9	704	448	965	700
050	MIRABELLA ECLANO	76	73	1.044	643	91	39	366	200	872	759
051	MONTAGUTO	4	3	95	53	26	8	39	22	96	69
052	MONTECALVO IRPINO	19	17	535	318	200	54	192	113	752	564
053	MONTEFALCIONE	9	8	234	150	31	10	198	121	923	719
054	MONTEFORTE IRPINO	41	34	251	136	16	6	430	270	715	559
055	MONTEFREDANE	17	13	125	62	2	1	151	101	325	257
056	MONTEFUSCO	10	10	123	81	30	8	75	53	189	169
057	MONTELLA	68	63	530	343	54	18	388	249	1.620	1.409
058	MONTEMARANO	20	17	379	154	72	8	121	62	592	522
059	MONTEMILETTO	26	25	430	249	92	7	217	138	712	563
060	MONTEVERDE	6	6	140	79	14	6	35	24	151	127
061	MONTORO INFERIORE	87	78	536	288	40	19	393	241	1.372	1.064

segue TAV. 9 — Popolazione residente attiva in condizione professionale, per sesso, settore di attività economica e posizione nella professione

A — TOTALE

Codice dei Comuni	COMUNI	POSIZIONE NELLA PROFESSIONE									
		IMPRENDITORI E LIBERI PROFESSIONISTI		LAVORATORI IN PROPRIO		COADIUVANTI		DIRIGENTI E IMPIEGATI		LAVORATORI DIPENDENTI	
		MF	M	MF	M	MF	M	MF	M	MF	M
062	MONTORO SUPERIORE	26	24	293	197	11	3	236	148	1.355	954
063	MORRA DE SANCTIS	9	8	455	237	16	3	63	48	361	287
064	MOSCHIANO	7	5	43	25	—	—	45	32	303	201
065	MUGNANO DEL CARDINALE	53	39	186	136	22	10	287	191	833	553
066	NUSCO	20	18	542	395	44	13	175	110	745	657
067	OSPEDALETTO D'ALPINOLO	20	16	125	60	24	10	94	61	228	179
068	PAGO DEL VALLO DI LAURO	12	11	49	29	1	1	84	43	322	196
069	PAROLISE	7	6	49	33	2	1	35	23	61	49
070	PATERNOPOLI	11	9	478	267	4	3	140	84	323	268
071	PETRURO IRPINO	—	—	37	22	—	—	17	11	66	63
072	PIETRADEFUSI	15	14	191	133	27	6	168	101	276	221
073	PIETRASTORNINA	12	12	47	32	4	2	75	48	246	170
074	PRATA DI PRINCIPATO ULTRA	18	16	62	39	1	—	182	112	428	354
075	PRATOLA SERRA	38	31	158	104	11	7	203	128	462	335
076	QUADRELLE	20	12	39	30	2	2	51	26	280	161
077	QUINDICI	11	10	99	53	1	1	116	85	629	389
078	ROCCABASCIERANA	9	9	99	72	5	1	137	90	285	228
079	ROCCA SAN FELICE	11	11	127	59	17	3	39	23	163	144
080	ROTONDI	26	24	137	100	16	3	185	110	589	290
081	SALZA IRPINA	7	6	40	33	4	2	63	40	139	113
082	SAN MANGO SUL CALORE	10	9	105	46	1	—	82	49	292	238
083	SAN MARTINO VALLE CAUDINA	43	39	218	142	16	11	220	138	621	452
084	SAN MICHELE DI SERINO	14	12	154	87	4	1	74	49	210	145
085	SAN NICOLA BARONIA	2	2	73	28	4	1	44	22	196	155
086	SAN POTITO ULTRA	17	17	87	60	5	1	103	65	278	202
087	SAN SOSSIO BARONIA	21	18	222	118	64	7	100	57	420	337
088	SANTA LUCIA DI SERINO	13	13	82	43	8	4	65	35	229	178
089	SANT'ANDREA DI CONZA	21	17	224	87	14	4	142	76	367	271
090	SANT'ANGELO ALL'ESCA	6	6	91	52	14	8	44	30	104	86
091	SANT'ANGELO A SCALA	5	4	15	11	1	1	29	17	112	74
092	SANT'ANGELO DEI LOMBARDI	49	41	860	483	143	25	286	156	668	560
093	SANTA PAOLINA	9	9	166	100	10	6	78	44	228	204
095	SANTO STEFANO DEL SOLE	26	26	119	72	18	8	66	45	184	132
096	SAVIGNANO IRPINO	16	16	120	68	20	7	77	50	196	169
097	SCAMPITELLA	7	7	143	71	18	3	61	33	360	284
098	SENERCHIA	1	1	89	59	48	8	38	22	238	186
099	SERINO	46	41	554	322	29	11	275	163	1.327	920
100	SIRIGNANO	11	11	38	27	—	—	82	55	289	183
101	SOLOFRA	145	133	637	466	77	43	433	245	2.042	1.530
102	SORBO SERPICO	2	2	52	31	7	3	32	23	89	73
103	SPERONE	18	16	72	45	7	5	108	69	403	280
104	STURNO	16	13	346	190	26	14	182	113	668	502
105	SUMMONTE	16	15	64	46	1	1	99	53	180	140
106	TAURANO	6	6	82	43	1	—	47	33	485	269
107	TAURASI	20	19	231	148	7	2	154	101	518	394
108	TEORA	22	17	202	99	24	4	151	85	601	455
109	TORELLA DEI LOMBARDI	9	8	417	202	26	2	91	48	312	253
110	TORRE LE NOCELLE	11	7	136	66	1	—	64	40	184	144
111	TORRIONI	4	3	67	42	1	—	18	10	114	99
112	TREVICO	6	5	118	43	9	3	35	21	441	335
113	TUFO	—	—	59	29	—	—	66	46	139	112
114	VALLATA	24	19	380	214	43	11	151	93	638	477
115	VALLESACCARDA	7	6	81	46	10	3	53	33	357	283
116	VENTICANO	38	33	216	155	72	13	168	105	244	185
117	VILLAMAINA	3	2	94	42	2	—	80	43	186	145
118	VILLANOVA DEL BATTISTA	9	9	311	186	149	25	68	34	366	296
119	VOLTURARA IRPINA	19	17	453	213	12	3	103	60	486	434
120	ZUNGOLI	11	9	205	147	73	10	76	34	339	261
	TOTALE PROVINCIA	3.265	2.895	31.317	18.337	3.731	1.042	27.775	16.346	64.838	49.194

segue TAV. 9 — Popolazione residente attiva in condizione professionale, per sesso, settore di attività economica e posizione nella professione

B — AGRICOLTURA, CACCIA, FORESTE E PESCA

Codice dei Comuni	COMUNI	POSIZIONE NELLA PROFESSIONE									
		IMPRENDITORI E LIBERI PROFESSIONISTI		LAVORATORI IN PROPRIO		COADIUVANTI		DIRIGENTI E IMPIEGATI		LAVORATORI DIPENDENTI	
		MF	M	MF	M	MF	M	MF	M	MF	M
001	AIELLO DEL SABATO	—	—	120	41	—	—	2	2	22	10
002	ALTAVILLA IRPINA	—	—	59	30	—	—	1	1	50	37
003	ANDRETTA	—	—	440	164	27	3	—	—	57	48
004	AQUILONIA	1	1	181	97	40	10	—	—	102	56
005	ARIANO IRPINO	4	4	1.655	954	167	24	6	6	199	97
006	ATRIPALDA	11	11	120	71	7	1	6	4	38	19
007	AVELLA	9	9	113	63	1	1	3	2	527	195
008	AVELLINO	22	17	360	185	8	4	64	49	216	140
009	BAGNOLI IRPINO	—	—	71	53	18	4	—	—	168	151
010	BAIANO	1	1	64	32	2	2	1	1	163	61
011	BISACCIA	—	—	283	158	67	11	—	—	250	147
012	BONITO	—	—	235	135	57	11	—	—	35	10
013	CAIRANO	—	—	94	39	—	—	—	—	44	32
014	CALABRITTO	—	—	194	79	27	2	1	1	62	36
015	CALITRI	1	—	390	183	101	10	1	1	317	29
016	CANDIDA	—	—	64	31	4	—	1	1	15	6
017	CAPOSELE	1	1	299	100	12	—	—	—	154	55
018	CAPRIGLIA IRPINA	—	—	30	20	—	—	—	—	98	27
019	CARIFE	1	1	140	81	31	12	—	—	54	13
020	CASALBORE	6	4	136	81	69	14	3	1	122	73
021	CASSANO IRPINO	—	—	26	16	—	—	—	—	16	13
022	CASTEL BARONIA	—	—	135	70	2	1	1	1	13	5
023	CASTELFRANCI	—	—	254	131	19	1	2	1	42	21
024	CASTELVETERE SUL CALORE	—	—	101	18	1	—	—	—	21	8
025	CERVINARA	6	6	80	54	4	2	11	9	850	256
026	CESINALI	—	—	65	28	1	—	1	1	33	17
027	CHIANCHE	—	—	12	6	—	—	—	—	18	14
028	CHIUSANO DI SAN DOMENICO	2	2	119	56	—	—	1	1	71	42
029	CONTRADA	1	1	27	7	—	—	—	—	127	45
030	CONZA DELLA CAMPANIA	—	—	162	92	46	3	25	3	50	8
031	DOMICELLA	—	—	24	11	—	—	2	2	168	67
032	FLUMERI	1	1	300	148	18	—	1	1	40	32
033	FONTANAROSA	2	2	190	85	10	2	—	—	93	29
034	FORINO	1	1	73	20	1	—	1	1	106	69
035	FRIGENTO	1	—	289	125	4	2	—	—	262	80
036	GESUALDO	—	—	265	140	10	2	1	1	106	35
037	GRECI	—	—	103	56	39	—	—	—	52	43
038	GROTTAMINARDA	1	—	483	251	18	7	10	10	45	23
039	GROTTOLELLA	1	1	40	20	1	1	—	—	32	14
040	GUARDIA LOMBARDI	—	—	448	254	103	19	2	2	20	16
041	LACEDONIA	—	—	266	143	26	7	—	—	64	39
042	LAPIO	1	1	154	68	7	—	—	—	48	24
043	LAURO	1	1	49	18	—	—	—	—	250	81
044	LIONI	2	2	466	183	40	6	—	—	75	28
045	LUOGOSANO	—	—	40	11	—	—	—	—	20	4
046	MANOCALZATI	—	—	77	39	2	2	2	—	26	13
047	MARZANO DI NOLA	1	—	21	4	1	1	—	—	111	31
048	MELITO IRPINO	—	—	167	139	40	7	—	—	15	10
049	MERCOGLIANO	4	4	54	29	3	—	2	1	49	28
050	MIRABELLA ECLANO	2	2	738	405	27	5	6	4	90	55
051	MONTAGUTO	—	—	62	28	16	6	1	1	25	19
052	MONTECALVO IRPINO	—	—	390	215	175	44	1	—	180	55
053	MONTEFALCIONE	—	—	109	61	15	4	1	1	119	54
054	MONTEFORTE IRPINO	3	3	127	51	5	2	3	2	84	46
055	MONTEFREDANE	3	2	98	45	1	—	—	—	13	10
056	MONTEFUSCO	—	—	65	37	16	1	—	—	7	5
057	MONTELLA	1	—	237	120	14	6	5	5	190	126
058	MONTEMARANO	—	—	275	88	57	5	1	1	57	33
059	MONTEMILETTO	1	1	315	162	84	4	1	—	65	29
060	MONTEVERDE	—	—	100	51	7	2	—	—	19	6
061	MONTORO INFERIORE	5	3	257	93	8	—	5	4	169	93

segue TAV. 9 — **Popolazione residente attiva in condizione professionale, per sesso, settore di attività economica e posizione nella professione**

B — AGRICOLTURA, CACCIA, FORESTE E PESCA

Codice dei Comuni	COMUNI	POSIZIONE NELLA PROFESSIONE									
		IMPREDITORI E LIBERI PROFESSIONISTI		LAVORATORI IN PROPRIO		COADIUVANTI		DIRIGENTI E IMPIEGATI		LAVORATORI DIPENDENTI	
		MF	M	MF	M	MF	M	MF	M	MF	M
062	MONTORO SUPERIORE	9	9	91	39	3	—	—	—	230	118
063	MORRA DE SANCTIS	—	—	410	205	12	2	1	—	40	25
064	MOSCHIANO	—	—	15	4	—	—	1	—	174	88
065	MUGNANO DEL CARDINALE	1	1	14	12	—	—	1	1	113	57
066	NUSCO	1	1	405	288	37	9	—	—	74	55
067	OSPEDALETTO D'ALPINOLO	2	2	26	8	9	—	—	—	17	11
068	PAGO DEL VALLO DI LAURO	—	—	17	10	—	—	1	—	178	69
069	PAROLISE	—	—	27	16	1	1	—	—	4	3
070	PATERNOPOLI	—	—	374	201	—	—	—	—	25	11
071	PETRURO IRPINO	—	—	20	12	—	—	—	—	—	—
072	PIETRADEFUSI	2	2	103	63	16	1	3	3	27	12
073	PIETRASTORNINA	1	1	20	10	—	—	—	—	36	22
074	PRATA DI PRINCIPATO ULTRA	1	1	28	14	—	—	7	5	34	26
075	PRATOLA SERRA	—	—	48	28	1	—	5	1	50	17
076	QUADRELLE	—	—	8	6	—	—	—	—	54	20
077	QUINDICI	—	—	41	21	1	1	2	2	432	219
078	ROCCABASCERANA	—	—	40	29	—	—	—	—	40	21
079	ROCCA SAN FELICE	—	—	100	42	17	3	—	—	24	13
080	ROTONDI	—	—	60	39	3	—	2	—	126	51
081	SALZA IRPINA	—	—	2	1	—	—	—	—	5	2
082	SAN MANGO SUL CALORE	—	—	78	23	—	—	—	—	28	11
083	SAN MARTINO VALLE CAUDINA	6	6	109	63	1	—	2	2	128	52
084	SAN MICHELE DI SERINO	—	—	103	49	1	—	3	3	28	14
085	SAN NICOLA BARONIA	—	—	43	9	3	—	—	—	21	8
086	SAN POTITO ULTRA	1	1	42	29	2	—	—	—	33	20
087	SAN SOSSIO BARONIA	—	—	147	72	56	5	—	—	101	51
088	SANTA LUCIA DI SERINO	1	1	39	12	3	1	—	—	60	41
089	SANT'ANDREA DI CONZA	—	—	87	18	—	—	—	—	65	14
090	SANT'ANGELO ALL'ESCA	—	—	54	26	6	1	—	—	12	6
091	SANT'ANGELO A SCALA	1	1	7	6	—	—	—	—	32	12
092	SANT'ANGELO DEI LOMBARDI	2	1	750	402	132	22	3	2	35	19
093	SANTA PAOLINA	—	—	88	42	4	1	1	—	10	8
095	SANTO STEFANO DEL SOLE	1	1	82	46	8	1	—	—	28	12
096	SAVIGNANO IRPINO	2	2	72	40	14	4	2	1	9	6
097	SCAMPITELLA	—	—	98	42	13	2	—	—	82	41
098	SENERCHIA	—	—	80	53	43	4	—	—	41	8
099	SERINO	1	1	285	117	7	1	2	2	204	158
100	SIRIGNANO	—	—	4	3	—	—	—	—	26	6
101	SOLOFRA	—	—	84	34	9	1	1	1	12	8
102	SORBO SERPICO	—	—	29	17	5	2	—	—	8	3
103	SPERONE	—	—	21	10	1	1	1	1	11	6
104	STURNO	—	—	240	121	16	11	1	1	259	118
105	SUMMONTE	—	—	33	26	—	—	—	—	40	30
106	TAURANO	3	3	55	26	1	—	—	—	257	92
107	TAURASI	—	—	156	94	—	—	1	—	92	45
108	TEORA	—	—	155	69	18	1	—	—	72	33
109	TORELLA DEI LOMBARDI	—	—	349	155	18	—	—	—	56	33
110	TORRE LE NOCELLE	—	—	112	53	1	—	—	—	55	42
111	TORRIONI	3	2	58	35	—	—	—	—	16	11
112	TREVICO	—	—	80	21	5	1	—	—	76	17
113	TUFO	—	—	37	15	—	—	—	—	12	9
114	VALLATA	—	—	264	131	33	8	2	2	120	61
115	VALLESACCARDA	2	2	35	24	6	1	—	—	152	99
116	VENTICANO	—	—	148	111	60	8	—	—	20	11
117	VILLAMAINA	—	—	71	31	2	—	—	—	36	7
118	VILLANOVA DEL BATTISTA	1	1	232	126	132	18	—	—	48	29
119	VOLTURARA IRPINA	3	2	332	130	—	—	—	—	38	31
120	ZUNGOLI	1	—	149	108	66	9	2	1	39	22
	TOTALE PROVINCIA	142	123	18.968	9.612	2.225	371	219	149	10.579	4.902

segue TAV. 9 — Popolazione residente attiva in condizione professionale, per sesso, settore di attività economica e posizione nella professione

C — INDUSTRIE

Codice dei Comuni	COMUNI	POSIZIONE NELLA PROFESSIONE									
		IMPRENDITORI E LIBERI PROFESSIONISTI		LAVORATORI IN PROPRIO		COADIUVANTI		DIRIGENTI E IMPIEGATI		LAVORATORI DIPENDENTI	
		MF	M	MF	M	MF	M	MF	M	MF	M
001	AIELLO DEL SABATO	7	5	36	28	3	—	13	7	306	225
002	ALTAVILLA IRPINA	5	5	27	22	3	3	23	20	381	350
003	ANDRETTA	—	—	44	36	3	1	14	9	204	157
004	AQUILONIA	2	2	31	28	1	1	4	3	272	256
005	ARIANO IRPINO	20	20	189	176	9	5	96	78	1.585	1.450
006	ATRIPALDA	14	14	79	68	3	3	110	81	630	503
007	AVELLA	3	3	28	24	2	2	50	36	563	468
008	AVELLINO	79	73	234	200	12	9	803	602	2.895	2.298
009	BAGNOLI IRPINO	3	2	24	22	—	—	17	13	330	283
010	BAIANO	5	5	32	32	1	1	33	26	470	407
011	BISACCIA	1	1	44	38	3	2	19	12	342	313
012	BONITO	3	3	32	26	4	3	18	16	190	167
013	CAIRANO	3	3	3	3	1	1	1	—	113	69
014	CALABRITTO	1	1	39	37	1	1	4	2	141	121
015	CALITRI	6	6	114	92	3	2	37	32	619	556
016	CANDIDA	2	2	5	5	—	—	6	4	106	92
017	CAPOSELE	2	2	33	27	1	—	11	9	531	476
018	CAPRIGLIA IRPINA	4	4	7	7	—	—	8	4	161	143
019	CARIFE	5	5	18	12	2	—	3	1	224	197
020	CASALBORE	6	5	10	9	—	—	11	7	236	171
021	CASSANO IRPINO	2	2	9	9	—	—	3	2	149	132
022	CASTEL BARONIA	2	2	15	11	—	—	12	11	188	165
023	CASTELFRANCI	1	—	15	13	—	—	5	3	205	188
024	CASTELVETERE SUL CALORE	4	4	22	16	1	1	6	6	193	180
025	CERVINARA	21	21	66	62	2	—	52	45	586	488
026	CESINALI	—	—	28	25	—	—	17	14	182	149
027	CHIANCHE	—	—	8	5	—	—	1	1	81	72
028	CHIUSANO DI SAN DOMENICO	3	2	18	16	—	—	21	18	218	185
029	CONTRADA	3	3	19	16	3	1	15	12	291	250
030	CONZA DELLA CAMPANIA	—	—	12	10	2	1	8	7	128	115
031	DOMICELLA	—	—	12	11	2	2	5	5	62	60
032	FLUMERI	7	7	16	12	1	—	9	7	338	325
033	FONTANAROSA	4	4	39	37	2	2	20	17	319	289
034	FORINO	7	7	30	28	1	—	18	13	425	393
035	FRIGENTO	6	6	31	18	2	—	10	9	375	348
036	GESUALDO	10	10	41	32	4	3	16	12	221	211
037	GRECI	3	3	13	9	4	2	7	7	66	53
038	GROTTAMINARDA	7	6	50	42	8	3	52	42	607	567
039	GROTTOLELLA	2	2	9	8	—	—	7	7	128	124
040	GUARDIA LOMBARDI	5	5	14	13	—	—	26	25	177	163
041	LACEDONIA	—	—	23	22	1	1	10	9	188	178
042	LAPIO	6	6	29	23	—	—	10	5	222	185
043	LAURO	7	7	24	19	1	—	14	10	189	175
044	LIONI	16	16	65	59	5	1	23	19	646	572
045	LUOGOSANO	1	1	5	3	—	—	5	5	133	123
046	MANOCALZATI	4	4	11	10	1	1	15	9	279	208
047	MARZANO DI NOLA	4	4	7	5	2	2	6	6	52	46
048	MELITO IRPINO	3	3	22	20	3	1	7	5	156	145
049	MERCOGLIANO	9	9	38	34	2	—	120	93	569	419
050	MIRABELLA ECLANO	13	13	64	58	10	6	44	32	550	523
051	MONTAGUTO	1	1	15	14	6	1	5	4	33	28
052	MONTECALVO IRPINO	4	4	36	30	3	2	16	13	404	378
053	MONTEFALCIONE	2	2	53	38	5	3	28	19	617	514
054	MONTEFORTE IRPINO	13	13	32	29	3	1	50	38	329	273
055	MONTEFREDANE	5	5	8	6	1	1	19	17	213	170
056	MONTEFUSCO	2	2	13	12	1	1	11	10	114	104
057	MONTELLA	17	17	83	71	2	1	33	26	1.072	988
058	MONTEMARANO	5	5	41	31	5	1	16	10	424	395
059	MONTEMILETTO	10	10	43	36	4	2	39	27	472	405
060	MONTEVERDE	2	2	11	10	—	—	3	3	76	72
061	MONTORO INFERIORE	22	22	62	50	6	5	47	36	855	690

segue TAV. 9 — Popolazione residente attiva in condizione professionale, per sesso,
settore di attività economica e posizione nella professione

C — INDUSTRIE

Codice dei Comuni	COMUNI	POSIZIONE NELLA PROFESSIONE									
		IMPRENDITORI E LIBERI PROFESSIONISTI		LAVORATORI IN PROPRIO		COADIUVANTI		DIRIGENTI E IMPIEGATI		LAVORATORI DIPENDENTI	
		MF	M	MF	M	MF	M	MF	M	MF	M
062	MONTORO SUPERIORE	2	2	78	62	4	3	30	26	914	670
063	MORRA DE SANCTIS	4	4	20	18	1	1	7	4	227	198
064	MOSCHIANO	1	1	9	9	—	—	2	1	105	92
065	MUGNANO DEL CARDINALE	12	9	41	37	9	4	18	14	490	319
066	NUSCO	3	3	67	61	—	—	19	16	515	487
067	OSPEDALETTO D'ALPINOLO	4	3	7	7	—	—	8	6	122	101
068	PAGO DEL VALLO DI LAURO	6	6	9	8	—	—	3	2	90	84
069	PAROLISE	1	—	8	7	—	—	5	5	36	32
070	PATERNOPOLI	—	—	47	34	1	1	9	8	202	189
071	PETRURO' IRPINO	—	—	5	5	—	—	1	1	40	40
072	PIETRADEFUSI	4	4	41	36	3	—	22	17	161	138
073	PIETRASTORNINA	7	7	6	6	—	—	12	9	108	92
074	PRATA DI PRINCIPATO ULTRA	5	5	10	9	—	—	53	41	288	252
075	PRATOLA SERRA	17	15	29	26	3	2	24	22	293	242
076	QUADRELLE	7	7	13	12	1	1	6	4	160	88
077	QUINDICI	3	3	13	12	—	—	7	5	88	83
078	ROCCABASCERANA	1	1	21	20	—	—	10	8	151	136
079	ROCCA SAN FELICE	5	5	10	10	—	—	1	1	120	116
080	ROTONDI	9	9	23	23	1	1	15	12	369	163
081	SALZA IRPINA	3	3	10	9	1	1	8	3	92	81
082	SAN MANGO SUL CALORE	1	1	7	7	—	—	9	7	203	180
083	SAN MARTINO VALLE CAUDINA	12	12	33	31	8	6	41	32	325	277
084	SAN MICHELE DI SERINO	2	1	20	17	1	—	14	7	128	84
085	SAN NICOLA BARONIA	1	1	12	9	—	—	1	1	151	133
086	SAN POTITO ULTRA	5	5	15	10	2	1	19	16	174	136
087	SAN SOSSIO BARONIA	12	11	18	12	4	1	4	3	264	239
088	SANTA LUCIA DI SERINO	4	4	12	11	1	1	15	10	127	100
089	SANT'ANDREA DI CONZA	14	14	76	28	—	—	4	4	230	195
090	SANT'ANGELO ALL'ESCA	2	2	18	14	5	5	1	1	57	52
091	SANT'ANGELO A SCALA	2	2	2	2	—	—	1	1	54	45
092	SANT'ANGELO DEI LOMBARDI	12	12	24	20	—	—	24	22	448	402
093	SANTA PAOLINA	2	2	20	16	1	1	3	3	142	132
095	SANTO STEFANO DEL SOLE	11	11	10	7	—	—	17	14	100	82
096	SAVIGNANO IRPINO	3	3	20	16	2	—	9	8	125	116
097	SCAMPITELLA	1	1	16	12	—	—	7	4	232	212
098	SENERCHIA	—	—	3	3	1	1	1	1	113	106
099	SERINO	15	14	96	86	5	4	39	23	871	572
100	SIRIGNANO	3	3	6	6	—	—	5	3	182	111
101	SOLOFRA	99	96	341	297	39	26	140	97	1.801	1.353
102	SORBO SERPICO	1	1	12	7	1	—	6	5	51	48
103	SPERONE	4	3	14	14	1	1	9	6	305	197
104	STURNO	4	4	43	29	3	1	8	7	312	302
105	SUMMONTE	8	8	5	5	—	—	11	5	73	60
106	TAURANO	3	3	9	9	—	—	3	2	182	137
107	TAURASI	8	8	18	16	1	1	15	11	321	264
108	TEORA	4	4	12	9	—	—	42	26	418	338
109	TORELLA DEI LOMBARDI	1	1	30	20	3	1	21	15	183	161
110	TORRE LE NOCELLE	1	1	7	5	—	—	8	7	89	71
111	TORRIONI	1	1	6	6	—	—	2	1	52	50
112	TREVICO	4	3	7	7	—	—	2	1	302	262
113	TUFO	—	—	5	5	—	—	9	5	86	71
114	VALLATA	14	11	20	18	2	2	11	5	393	319
115	VALLESACCARDA	4	3	13	9	1	1	3	3	161	151
116	VENTICANO	4	3	15	11	3	1	9	9	144	122
117	VILLAMAINA	2	2	8	3	—	—	1	1	124	118
118	VILLANOVA DEL BATTISTA	—	—	30	27	5	2	6	6	229	218
119	VOLTURARA IRPINA	1	1	50	45	3	1	10	7	368	345
120	ZUNGOLI	—	—	24	19	2	—	4	3	182	164
	TOTALE PROVINCIA	763	730	3.725	3.144	263	150	2.906	2.208	37.104	31.278

segue TAV. 9 — **Popolazione residente attiva in condizione professionale, per sesso, settore di attività economica e posizione nella professione**

D — ALTRE ATTIVITÀ

Codice dei Comuni	COMUNI	POSIZIONE NELLA PROFESSIONE									
		IMPRENDITORI E LIBERI PROFESSIONISTI		LAVORATORI IN PROPRIO		COADIUVANTI		DIRIGENTI E IMPIEGATI		LAVORATORI DIPENDENTI	
		MF	M	MF	M	MF	M	MF	M	MF	M
001	AIELLO DEL SABATO	6	6	50	29	5	2	85	46	147	102
002	ALTAVILLA IRPINA	9	9	74	43	8	2	263	160	180	136
003	ANDRETTA	11	9	73	50	21	5	90	53	67	51
004	AQUILONIA	11	9	57	36	11	6	57	34	72	59
005	ARIANO IRPINO	151	132	482	364	108	42	1.054	591	1.135	880
006	ATRIPALDA	68	61	270	182	68	34	787	460	538	406
007	AVELLA	38	33	80	43	5	3	245	140	240	194
008	AVELLINO	616	531	1.081	707	158	69	8.170	4.410	3.160	2.285
009	BAGNOLI IRPINO	4	4	105	50	19	9	153	88	181	147
010	BAIANO	31	28	95	53	7	3	273	159	190	154
011	BISACCIA	12	11	127	74	24	12	189	114	124	101
012	BONITO	9	8	54	34	8	2	80	52	78	67
013	CAIRANO	2	2	11	9	3	—	31	19	45	28
014	CALABRITTO	6	5	54	33	11	4	105	73	171	141
015	CALITRI	36	31	181	134	25	9	344	185	231	172
016	CANDIDA	2	2	12	8	2	1	33	12	58	42
017	CAPOSELE	15	12	86	47	10	5	144	78	176	130
018	CAPRIGLIA IRPINA	5	5	29	23	1	—	94	49	103	81
019	CARIFE	9	9	37	28	8	1	76	41	86	66
020	CASALBORE	15	9	38	22	11	3	86	45	81	68
021	CASSANO IRPINO	4	4	17	7	2	—	30	21	26	18
022	CASTEL BARONIA	4	4	24	14	2	—	35	23	33	27
023	CASTELFRANCI	9	8	38	22	2	1	81	50	77	61
024	CASTELVETERE SUL CALORE	11	11	41	30	10	3	72	47	60	42
025	CERVINARA	54	45	159	102	8	2	541	306	317	243
026	CESINALI	5	5	33	21	4	2	88	52	51	42
027	CHIANCHE	2	2	11	7	—	—	48	21	39	33
028	CHIUSANO DI SAN DOMENICO	8	7	35	21	6	4	85	50	62	45
029	CONTRADA	12	11	56	31	8	4	79	51	120	84
030	CONZA DELLA CAMPANIA	5	4	37	27	8	2	53	26	48	39
031	DOMICELLA	4	3	25	13	—	—	57	35	51	46
032	FLUMERI	15	15	46	29	3	1	102	62	69	48
033	FONTANAROSA	15	15	79	58	8	7	212	118	108	82
034	FORINO	17	13	99	51	6	3	176	105	204	136
035	FRIGENTO	15	12	58	39	10	4	198	103	108	88
036	GESUALDO	18	17	78	53	23	10	218	120	90	71
037	GRECI	3	3	27	12	9	2	65	30	46	30
038	GROTTAMINARDA	43	39	227	139	42	18	358	208	231	185
039	GROTTOLELLA	4	4	18	10	1	1	79	47	66	50
040	GUARDIA LOMBARDI	4	4	47	29	4	—	108	62	49	31
041	LACEDONIA	10	7	83	50	11	4	290	156	158	104
042	LAPIO	10	9	42	26	4	4	64	34	107	74
043	LAURO	28	25	91	59	7	4	270	165	171	146
044	LIONI	38	35	169	114	23	7	252	136	192	143
045	LUOGOSANO	2	1	11	6	1	1	58	36	36	23
046	MANOCALZATI	7	6	33	23	3	1	85	50	98	75
047	MARZANO DI NOLA	12	10	23	14	—	—	91	56	65	54
048	MELITO IRPINO	4	4	51	37	12	6	42	21	34	28
049	MERCOGLIANO	38	34	144	84	23	9	582	354	347	253
050	MIRABELLA ECLANO	61	58	242	180	54	28	316	164	232	181
051	MONTAGUTO	3	2	18	11	4	1	33	17	38	22
052	MONTECALVO IRPINO	15	13	109	73	22	8	175	100	168	131
053	MONTEFALCIONE	7	6	72	51	11	3	169	101	187	151
054	MONTEFORTE IRPINO	25	18	92	56	8	3	377	230	302	240
055	MONTEFREDANE	9	6	19	11	—	—	132	84	99	77
056	MONTEFUSCO	8	8	45	32	13	6	64	43	68	60
057	MONTELLA	50	46	210	152	38	11	350	218	358	295
058	MONTEMARANO	15	12	63	35	10	2	104	51	111	94
059	MONTEMILETTO	15	14	72	51	4	1	177	111	175	129
060	MONTEVERDE	4	4	29	18	7	4	32	21	56	49
061	MONTORO INFERIORE	60	53	217	145	26	14	341	201	348	281



segue TAV. 9 — Popolazione residente attiva in condizione professionale, per sesso, settore di attività economica e posizione nella professione

D — ALTRE ATTIVITÀ

Codice dei Comuni	COMUNI	POSIZIONE NELLA PROFESSIONE									
		IMPRENDITORI E LIBERI PROFESSIONISTI		LAVORATORI IN PROPRIO		COADIUVANTI		DIRIGENTI E IMPIEGATI		LAVORATORI DIPENDENTI	
		MF	M	MF	M	MF	M	MF	M	MF	M
062	MONTORO SUPERIORE	15	13	124	96	4	—	206	122	211	166
063	MORRA DE SANCTIS	5	4	25	14	3	—	55	44	94	64
064	MOSCHIANO	6	4	19	12	—	—	42	31	24	21
065	MUGNANO DEL CARDINALE	40	29	131	87	13	6	268	176	230	177
066	NUSCO	16	14	70	46	7	4	156	94	156	115
067	OSPEDALETTO D'ALPINOLO	14	11	92	45	15	10	86	55	89	67
068	PAGO DEL VALLO DI LAURO	6	5	23	11	1	1	80	41	54	43
069	PAROLISE	6	6	14	10	1	—	30	18	21	14
070	PATERNOPOLI	11	9	57	32	3	2	131	76	96	68
071	PETRURO IRPINO	—	—	12	5	—	—	16	10	26	23
072	PIETRADEFUSI	9	8	47	34	8	5	143	81	88	71
073	PIETRASTORNINA	4	4	21	16	4	2	63	39	102	56
074	PRATA DI PRINCIPATO ULTRA	12	10	24	16	1	—	122	66	106	76
075	PRATOLA SERRA	21	16	81	50	7	5	174	105	119	76
076	QUADRELLE	13	5	18	12	1	1	45	22	66	53
077	QUINDICI	8	7	45	20	—	—	107	78	109	87
078	ROCCABASCERANA	8	8	38	23	5	1	127	82	94	71
079	ROCCA SAN FELICE	6	6	17	7	—	—	38	22	19	15
080	ROTONDI	17	15	54	38	12	2	168	98	94	76
081	SALZA IRPINA	4	3	28	23	3	1	55	37	42	30
082	SAN MANGO SUL CALORE	9	8	20	16	1	—	73	42	61	47
083	SAN MARTINO VALLE CAUDINA	25	21	76	48	7	5	177	104	168	123
084	SAN MICHELE DI SERINO	12	11	31	21	2	1	57	39	54	47
085	SAN NICOLA BARONIA	1	1	18	10	1	1	43	21	24	14
086	SAN POTITO ULTRA	11	11	30	21	1	—	84	49	71	46
087	SAN SOSSIO BARONIA	9	7	57	34	4	1	96	54	55	47
088	SANTA LUCIA DI SERINO	8	8	31	20	4	2	50	25	42	37
089	SANT'ANDREA DI CONZA	7	3	61	41	14	4	138	72	72	62
090	SANT'ANGELO ALL'ESCA	4	4	19	12	3	2	43	29	35	28
091	SANT'ANGELO A SCALA	2	1	6	3	1	1	28	16	26	17
092	SANT'ANGELO DEI LOMBARDI	35	28	86	61	11	3	259	132	185	139
093	SANTA PAOLINA	7	7	58	42	5	4	74	41	76	64
095	SANTO STEFANO DEL SOLE	14	14	27	19	10	7	49	31	56	38
096	SAVIGNANO IRPINO	11	11	28	12	4	3	66	41	62	47
097	SCAMPITELLA	6	6	29	17	5	1	54	29	46	31
098	SENERCHIA	1	1	6	3	4	3	37	21	84	72
099	SERINO	30	26	173	119	17	6	234	138	252	190
100	SIRIGNANO	8	8	28	18	—	—	77	52	81	66
101	SOLOFRA	46	37	212	135	29	16	292	147	229	169
102	SORBO SERPICO	1	1	11	7	1	1	26	18	30	22
103	SPERONE	14	13	37	21	5	3	98	62	87	77
104	STURNO	12	9	63	40	7	2	173	105	97	82
105	SUMMONTE	8	7	26	15	1	1	88	48	67	50
106	TAURANO	—	—	18	8	—	—	44	31	46	40
107	TAURASI	12	11	57	38	6	1	138	90	105	85
108	TEORA	18	13	35	21	6	3	109	59	111	84
109	TORELLA DEI LOMBARDI	8	7	38	27	5	1	70	33	73	59
110	TORRE LE NOCELLE	10	6	17	8	—	—	56	33	40	31
111	TORRIONI	—	—	3	1	1	—	16	9	46	38
112	TREVICO	2	2	31	15	4	2	33	20	63	56
113	TUFO	—	—	17	9	—	—	57	41	41	32
114	VALLATA	10	8	96	65	8	1	138	86	125	97
115	VALLESACCARDA	1	1	33	13	3	1	50	30	44	33
116	VENTICANO	34	30	53	33	9	4	159	96	80	52
117	VILLAMAINA	1	—	15	8	—	—	79	42	26	20
118	VILLANOVA DEL BATTISTA	8	8	49	33	12	5	62	28	89	49
119	VOLTURARA IRPINA	15	14	71	38	9	2	93	53	80	58
120	ZUNGOLI	10	9	32	20	5	1	70	30	118	75
	TOTALE PROVINCIA	2.360	2.042	8.624	5.581	1.243	521	24.650	13.989	17.155	13.014

TAV. 10 - Popolazione residente attiva in condizione professionale,

Codice dei Comuni	COMUNI	CLASSI								
		14 - 19			20 - 29			30 - 54		
		Agricoltura, caccia, foreste e pesca	Industrie	Altre attività	Agricoltura, caccia, foreste e pesca	Industrie	Altre attività	Agricoltura, caccia, foreste e pesca	Industrie	Altre attività
001	AIELLO DEL SABATO	1	43	20	14	121	77	113	186	183
002	ALTAVILLA IRPINA	—	14	8	11	124	105	76	280	357
003	ANDRETTA	7	44	17	39	73	59	380	132	154
004	ÀQUILONIA	12	26	15	34	81	62	214	185	111
005	ARIANO IRPINO	73	227	129	207	525	717	1.424	1.014	1.724
006	ATRIPALDA	4	37	68	21	222	387	119	539	1.102
007	AVELLA	21	56	10	138	192	152	427	352	360
008	AVELLINO	17	170	184	106	1.029	2.151	412	2.530	9.095
009	BAGNOLI IRPINO	10	16	14	56	109	90	159	224	312
010	BAIANO	4	19	1	48	140	135	159	357	408
011	BISACCIA	5	38	15	57	96	122	412	255	297
012	BONITO	15	25	12	30	77	45	236	125	147
013	CAIRANO	2	16	2	21	32	27	91	54	56
014	CALABRITTO	4	6	3	21	62	82	206	112	214
015	CALITRI	8	76	27	100	205	187	606	412	507
016	CANDIDA	1	15	17	5	37	34	68	65	48
017	CAPOSELE	13	51	29	46	168	84	308	321	279
018	CAPRIGLIA IRPINA	—	5	16	30	58	75	85	112	131
019	CARIFE	8	25	11	21	61	49	162	142	136
020	CASALBORE	18	58	3	54	80	57	199	116	144
021	CASSANO IRPINO	1	22	5	7	53	24	27	76	32
022	CASTEL BARONIA	9	17	—	17	78	23	97	113	61
023	CASTELFRANCI	9	11	6	32	62	54	218	138	124
024	CASTELVETERE SUL CALORE	—	13	5	8	42	39	86	140	118
025	CERVINARA	24	57	29	203	198	239	673	436	690
026	CESINALI	2	25	6	12	61	44	76	130	125
027	CHIANCHE	—	3	6	4	22	31	21	56	49
028	CHIUSANO DI SAN DOMENICO	3	13	9	22	77	47	141	145	119
029	CONTRADA	11	55	14	28	113	87	100	152	153
030	CONZA DELLA CAMPANIA	1	13	6	44	44	41	206	72	85
031	DOMICELLA	1	10	2	36	25	38	142	43	73
032	FLUMERI	9	11	1	52	117	43	253	223	159
033	FONTANAROSA	4	34	7	36	104	74	194	225	299
034	FORINO	6	61	21	22	148	131	133	260	303
035	FRIGENTO	6	39	11	60	111	75	434	255	265
036	GESUALDO	12	26	11	37	95	70	256	155	293
037	GRECI	2	7	6	22	18	26	141	58	97
038	GROTTAMINARDA	12	33	28	45	179	191	388	468	565
039	GROTTOLELLA	—	3	8	15	44	48	45	93	97
040	GUARDIA LOMBARDI	17	15	5	46	57	37	375	113	137
041	LACEDONIA	8	11	4	41	34	97	234	154	368
042	LAPIO	1	31	22	8	69	59	170	154	119
043	LAURO	6	20	9	52	67	101	219	132	393
044	LIONI	11	76	28	70	208	154	366	419	419
045	LUOGOSANO	—	17	3	7	29	38	49	89	60
046	MANOCALZATI	—	23	9	12	95	53	83	181	144
047	MARZANO DI NOLA	4	9	3	24	12	38	97	50	129
048	MELITO IRPINO	6	19	8	29	50	42	145	110	84
049	MERCOGLIANO	3	21	32	14	248	258	75	426	760
050	MIRABELLA ECLANO	31	55	28	83	166	148	596	410	600
051	MONTAGUTO	2	1	3	7	11	14	74	43	65
052	MONTECALVO IRPINO	64	44	24	111	129	129	500	255	283
053	MONTEFALCIONE	3	34	24	24	186	117	166	429	278
054	MONTEFORTE IRPINO	6	36	7	23	109	199	160	268	530
055	MONTEFREDANE	2	12	11	7	68	60	88	154	168
056	MONTEFUSCO	1	9	9	6	51	30	67	77	138
057	MONTELLA	29	118	58	63	306	241	286	703	577
058	MONTEMARANO	4	50	18	32	121	77	282	282	181
059	MONTEMILETTO	2	44	15	26	193	96	324	305	279
060	MONTEVERDE	6	7	5	20	22	23	85	50	77
061	MONTORO INFERIORE	6	134	40	44	323	251	312	496	609

per sesso, classe di età e settore di attività economica

TOTALE

DI ETÀ (anni)												Codice dei Comuni
55 - 59			60 - 64			65 e più			TOTALE			
Agricoltura, caccia, foreste e pesca	Industrie	Altre attività	Agricoltura, caccia, foreste e pesca	Industrie	Altre attività	Agricoltura, caccia, foreste e pesca	Industrie	Altre attività	Agricoltura, caccia, foreste e pesca	Industrie	Altre attività	
14	15	9	2	—	3	—	—	1	144	365	293	001
13	14	40	6	3	18	4	4	6	110	439	534	002
82	14	20	11	2	9	5	—	3	524	265	262	003
53	14	13	11	4	4	—	—	3	324	310	208	004
236	109	243	65	21	68	26	3	49	2.031	1.899	2.930	005
16	31	107	7	3	35	15	4	32	182	836	1.731	006
45	33	48	15	10	20	7	3	18	653	646	608	007
85	210	1.176	25	55	417	25	29	162	670	4.023	13.185	008
31	24	28	1	1	11	—	—	7	257	374	462	009
17	21	37	3	4	11	—	—	4	231	541	596	010
105	16	27	17	—	8	4	4	7	600	409	476	011
38	19	12	7	1	9	1	—	4	327	247	229	012
14	8	4	3	4	1	7	7	2	138	121	92	013
48	2	33	5	4	10	—	—	5	284	186	347	014
82	75	59	14	9	22	—	2	15	810	779	817	015
9	2	5	1	—	2	—	—	1	84	119	107	016
73	34	24	24	3	12	2	1	3	466	578	431	017
8	4	6	3	—	3	2	1	1	128	180	232	018
29	21	13	5	3	6	1	—	1	226	252	216	019
45	8	19	13	1	3	7	—	5	336	263	231	020
4	7	13	3	4	2	—	1	3	42	163	79	021
26	7	8	1	2	6	1	—	—	151	217	98	022
43	8	13	13	6	5	2	1	5	317	226	207	023
24	23	18	4	8	7	1	—	7	123	226	194	024
45	28	66	5	3	37	1	5	18	951	727	1.079	025
8	7	2	2	2	1	—	2	3	100	227	181	026
2	7	7	2	1	3	1	1	4	30	90	100	027
24	19	13	2	5	5	1	1	3	193	260	196	028
15	10	13	—	1	6	1	—	2	155	331	275	029
28	19	11	4	2	5	—	—	3	283	150	151	030
14	2	12	—	1	7	1	—	5	194	81	137	031
40	16	17	6	4	10	—	—	5	360	371	235	032
53	15	28	7	4	10	1	2	4	295	384	422	033
17	12	25	4	—	11	—	—	11	182	481	502	034
44	15	26	11	4	8	1	—	4	556	424	389	035
56	12	27	13	3	14	8	1	12	382	292	427	036
22	7	9	5	2	8	2	1	4	194	93	150	037
81	31	70	13	11	27	18	2	20	557	724	901	038
9	5	8	2	1	3	3	—	4	74	146	168	039
87	28	18	32	7	9	16	2	6	573	222	212	040
42	20	50	9	1	27	22	2	6	356	222	552	041
25	9	20	5	3	3	1	1	4	210	267	227	042
19	13	43	2	2	16	2	1	5	300	235	567	043
97	42	43	31	8	19	8	2	11	583	755	674	044
4	9	4	—	—	1	—	—	2	60	144	108	045
11	7	10	1	3	5	—	1	5	107	310	226	046
7	—	11	2	—	9	—	—	1	134	71	191	047
36	9	6	5	2	3	1	1	—	222	191	143	048
9	34	58	9	7	18	2	2	8	112	738	1.134	049
113	32	73	28	11	33	12	7	23	863	681	905	050
15	2	10	1	1	3	5	2	1	104	60	96	051
64	30	30	4	3	16	3	2	7	746	463	489	052
33	42	19	12	5	6	6	9	2	244	705	446	053
22	8	46	11	4	13	—	2	9	222	427	804	054
14	11	14	3	1	5	1	—	1	115	246	259	055
13	4	9	1	—	6	—	—	6	88	141	198	056
45	66	89	20	10	23	4	4	18	447	1.207	1.006	057
58	30	13	11	8	9	3	—	5	390	491	303	058
99	23	37	11	1	10	4	2	6	466	568	443	059
13	8	15	2	4	8	—	1	—	126	92	128	060
57	25	52	18	7	22	7	7	18	444	992	992	061

segue TAV. 10 — Popolazione residente attiva in condizione professionale,

Codice dei Comuni	COMUNI	CLASSI								
		14 - 19			20 - 29			30 - 54		
		Agricoltura, caccia, foreste e pesca	Industrie	Altre attività	Agricoltura, caccia, foreste e pesca	Industrie	Altre attività	Agricoltura, caccia, foreste e pesca	Industrie	Altre attività
062	MONTORO SUPERIORE	6	165	26	43	416	160	231	422	334
063	MORRA DE SANCTIS	11	33	9	54	60	52	343	152	107
064	MOSCHIANO	6	10	2	47	34	24	130	63	54
065	MUGNANO DEL CARDINALE	1	47	9	20	142	169	95	344	433
066	NUSCO	21	34	7	69	183	109	317	352	245
067	OSPEDALETTO D'ALPINOLO	3	15	6	8	26	58	39	95	189
068	PAGO DEL VALLO DI LAURO	3	6	9	38	29	45	146	69	90
069	PAROLISE	—	3	3	2	7	14	24	31	43
070	PATERNOPOLI	5	14	21	49	65	68	289	161	174
071	PETRURO IRPINO	—	—	2	1	9	11	19	34	34
072	PIETRADEFUSI	2	9	4	2	45	50	117	158	174
073	PIETRASTORNINA	1	11	7	7	35	41	43	76	124
074	PRATA DI PRINCIPATO ULTRA	1	15	5	5	63	58	48	243	174
075	PRATOLA SERRA	—	9	12	13	94	102	73	233	239
076	QUADRELLE	2	10	3	12	52	42	45	119	86
077	QUINDICI	6	9	5	92	37	76	337	64	162
078	ROCCABASCERANA	3	12	4	7	48	71	60	114	158
079	ROCCA SAN FELICE	5	14	2	18	43	22	100	70	45
080	ROTONDI	6	13	6	47	95	79	111	299	220
081	SALZA IRPINA	1	11	4	—	35	27	6	59	84
082*	SAN MANGO SUL CALORE	2	11	10	7	56	47	82	130	91
083	SAN MARTINO VALLE CAUDINA	7	21	10	37	110	94	167	264	294
084	SAN MICHELE DI SERINO	4	14	1	12	41	35	93	103	100
085	SAN NICOLA BARONIA	1	11	—	3	43	31	54	101	47
086	SAN POTITO ULTRA	—	18	9	6	49	63	49	129	110
087	SAN SOSSIO BARONIA	9	22	9	53	75	71	198	185	118
088	SANTA LUCIA DI SERINO	2	22	4	19	62	32	74	75	80
089	SANT'ANDREA DI CONZA	3	25	8	7	47	72	113	195	180
090	SANT'ANGELO ALL'ESCA	1	5	5	3	28	25	53	43	63
091	SANT'ANGELO A SCALA	—	4	1	5	13	13	33	40	42
092	SANT'ANGELO DEI LOMBARDI	44	57	16	103	159	163	512	271	344
093	SANTA PAOLINA	2	17	11	5	34	54	78	103	126
095	SANTO STEFANO DEL SOLE	—	10	7	12	41	47	88	78	88
096	SAVIGNANO IRPINO	2	9	6	10	36	27	70	96	112
097	SCAMPITELLA	8	14	2	20	70	45	146	156	86
098	SENERCHIA	10	7	5	23	36	45	113	65	76
099	SERINO	11	122	29	70	313	166	351	550	440
100	SIRIGNANO	1	14	1	8	53	58	19	119	119
101	SOLOFRA	4	345	19	14	863	169	58	1.085	540
102	SORBO SERPICO	1	4	1	5	15	13	15	47	48
103	SPERONE	1	21	6	3	83	59	20	214	155
104	STURNO	12	12	12	60	81	90	391	238	202
105	SUMMONTE	1	7	14	14	36	44	49	49	116
106	TAURANO	11	12	1	81	59	32	205	116	60
107	TAURASI	5	12	11	38	86	62	170	240	211
108	TEORA	9	24	21	31	111	71	152	299	151
109	TORELLA DEI LOMBARDI	2	16	8	53	50	48	332	153	133
110	TORRE LE NOCELLE	8	9	2	36	32	37	103	55	71
111	TORRIONI	—	4	4	12	16	20	59	37	37
112	TREVICO	3	30	7	13	90	23	135	185	92
113	TUFO	1	1	1	5	18	33	33	73	70
114	VALLATA	9	49	11	48	125	85	287	232	234
115	VALLESACCARDA	8	12	5	29	52	34	137	111	87
116	VENTICANO	6	14	5	24	25	65	159	122	221
117	VILLAMAINA	—	7	1	10	30	34	82	91	72
118	VILLANOVA DEL BATTISTA	21	22	18	41	73	59	282	151	116
119	VOLTURARA IRPINA	6	40	7	32	100	60	284	266	172
120	ZUNGOLI	6	13	12	24	55	69	178	129	130
	TOTALE PROVINCIA	851	3.703	1.593	4.020	12.421	11.757	22.237	25.805	34.473

per sesso, classe di età e settore di attività economica

TOTALE

DI ETÀ (anni)												Codice dei Comuni
55 - 59			60 - 64			65 e più			TOTALE			
Agricoltura, caccia, foreste e pesca	Industrie	Altre attività	Agricoltura, caccia, foreste e pesca	Industrie	Altre attività	Agricoltura, caccia, foreste e pesca	Industrie	Altre attività	Agricoltura, caccia, foreste e pesca	Industrie	Altre attività	
39	17	25	11	6	9	3	2	6	333	1.028	560	062
43	9	7	5	4	4	7	1	3	463	259	182	063
5	8	7	2	2	3	—	—	1	190	117	91	064
9	31	48	2	4	16	2	2	7	129	570	682	065
81	24	31	21	10	9	8	1	4	517	604	405	066
3	4	18	1	1	13	—	—	12	54	141	296	067
8	4	11	1	—	5	—	—	4	196	108	164	068
2	8	4	2	1	5	2	—	3	32	50	72	069
46	14	22	8	3	10	2	2	3	399	259	298	070
—	3	3	—	—	2	—	—	2	20	46	54	071
26	17	43	3	—	18	1	2	6	151	231	295	072
3	9	9	1	1	9	2	1	4	57	133	194	073
10	21	18	3	8	9	3	6	1	70	356	265	074
12	22	32	3	2	12	3	6	5	104	366	402	075
3	3	7	—	—	5	—	3	—	62	187	143	076
31	1	13	10	—	11	—	—	2	476	111	269	077
8	4	22	1	3	11	1	2	6	80	183	272	078
15	6	8	3	3	2	—	—	1	141	136	80	079
17	8	25	6	—	7	4	2	8	191	417	345	080
—	7	7	—	2	7	—	—	3	7	114	132	081
12	17	12	1	5	3	2	1	1	106	220	164	082
25	20	35	4	2	10	6	2	10	246	419	453	083
17	1	10	4	5	7	5	1	3	135	165	156	084
9	9	5	—	1	2	—	—	2	67	165	87	085
13	10	10	3	3	5	7	6	—	78	215	197	086
38	16	19	3	2	1	3	2	3	304	302	221	087
8	—	11	—	—	6	—	—	2	103	159	135	088
26	42	18	2	12	7	1	3	7	152	324	292	089
11	5	9	4	2	—	—	—	2	72	83	104	090
2	1	5	—	1	2	—	—	—	40	59	63	091
124	19	29	65	1	16	74	1	8	922	508	576	092
16	9	20	1	3	5	1	2	4	103	168	220	093
18	8	7	—	1	4	1	—	3	119	138	156	095
14	12	15	3	4	5	—	2	6	99	159	171	096
17	11	5	2	5	1	—	—	1	193	256	140	097
16	6	3	2	3	2	—	1	1	164	118	132	098
55	25	46	10	11	13	2	5	12	499	1.026	706	099
1	5	10	1	4	3	—	1	3	30	196	194	100
23	92	52	6	23	20	1	12	8	106	2.420	808	101
13	2	4	5	3	3	3	—	—	42	71	69	102
10	13	13	—	2	4	—	—	4	34	333	241	103
40	29	38	6	9	9	7	1	1	516	370	352	104
7	4	7	1	—	8	1	1	1	73	97	190	105
15	6	10	4	4	1	—	—	4	316	197	108	106
24	18	18	7	4	10	5	3	6	249	363	318	107
40	32	20	7	8	4	6	2	12	245	476	279	108
28	12	4	5	5	1	3	2	—	423	238	194	109
19	9	8	2	—	4	—	—	1	168	105	123	110
5	4	2	—	—	2	1	—	1	77	61	66	111
10	7	7	—	3	1	—	—	3	161	315	133	112
6	6	8	2	2	3	2	—	—	49	100	115	113
57	26	27	14	6	13	4	2	7	419	440	377	114
13	4	2	7	3	3	1	—	—	195	182	131	115
32	13	25	5	—	13	2	1	6	228	175	335	116
16	6	7	1	1	3	—	—	4	109	135	121	117
50	23	20	13	1	4	6	—	3	413	270	220	118
43	15	17	6	8	10	2	3	2	373	432	268	119
28	12	12	12	2	8	9	1	4	257	212	235	120
3.743	2.145	3.909	844	479	1.494	438	208	806	32.133	44.761	54.032	

segue TAV. 10 — Popolazione residente attiva in condizione professionale,

B —

Codice dei Comuni	COMUNI	CLASSI								
		14 - 19			20 - 29			30 - 54		
		Agricoltura, caccia, foreste e pesca	Industrie	Altre attività	Agricoltura, caccia, foreste e pesca	Industrie	Altre attività	Agricoltura, caccia, foreste e pesca	Industrie	Altre attività
001	AIELLO DEL SABATO	1	24	12	4	78	46	41	151	121
002	ALTAVILLA IRPINA	—	9	6	6	104	67	45	268	240
003	ANDRETTA	2	23	15	17	52	43	145	114	88
004	AQUILONIA	6	22	12	14	75	43	98	176	77
005	ARIANO IRPINO	49	179	91	94	467	476	729	960	1.191
006	ATRIPALDA	3	30	44	9	161	237	73	442	743
007	AVELLA	7	35	5	35	147	111	182	310	244
008	AVELLINO	7	138	86	58	727	1.107	250	2.053	5.614
009	BAGNOLI IRPINO	9	12	10	49	93	60	128	193	195
010	BAIANO	1	7	1	13	111	81	70	331	279
011	BISACCIA	4	27	13	30	87	79	201	236	192
012	BONITO	8	15	8	13	67	33	111	115	104
013	CAIRANO	1	9	2	10	23	12	44	32	40
014	CALABRITTO	1	5	2	11	52	62	80	99	159
015	CALITRI	3	53	21	22	173	113	141	379	336
016	CANDIDA	1	14	7	2	30	17	28	57	34
017	CAPOSELE	7	40	15	12	150	60	88	290	169
018	CAPRIGLIA IRPINA	—	3	10	3	48	45	34	103	97
019	CARIFE	5	14	6	17	52	29	61	129	97
020	CASALBORE	15	29	3	28	49	38	91	105	88
021	CASSANO IRPINO	1	18	3	5	47	14	17	68	23
022	CASTEL BARONIA	5	6	—	5	66	19	50	110	42
023	CASTELFRANCI	3	9	5	15	57	38	105	126	85
024	CASTELVETERE SUL CALORE	—	12	3	3	37	27	15	129	83
025	CERVINARA	6	41	21	50	173	148	241	370	450
026	CESINALI	—	20	5	9	42	30	32	116	83
027	CHIANCHE	—	2	4	2	17	18	14	52	31
028	CHIUSANO DI SAN DOMENICO	1	12	4	13	60	29	68	125	80
029	CONTRADA	2	36	7	9	96	52	35	139	110
030	CONZA DELLA CAMPANIA	1	7	4	12	40	30	76	67	51
031	DOMICELLA	—	10	2	9	23	29	61	42	49
032	FLUMERI	6	10	1	17	109	31	130	212	108
033	FONTANAROSA	—	27	5	16	93	51	61	209	198
034	FORINO	—	49	15	13	131	74	68	249	191
035	FRIGENTO	1	29	9	11	103	41	165	233	171
036	GESUALDO	4	23	11	9	88	41	112	144	184
037	GRECI	—	5	5	10	14	14	67	47	45
038	GROTTAMINARDA	6	31	21	16	165	105	196	426	389
039	GROTTOLELLA	—	3	6	3	42	29	24	90	66
040	GUARDIA LOMBARDI	13	11	4	25	52	17	171	107	82
041	LACEDONIA	6	10	4	24	32	53	119	146	209
042	LAPIO	—	21	10	3	50	43	72	136	77
043	LAURO	—	18	8	13	58	73	79	123	277
044	LIONI	5	58	16	20	180	95	130	382	279
045	LUOGOSANO	—	12	1	1	28	21	11	84	39
046	MANOCALZATI	—	19	5	4	66	38	42	137	100
047	MARZANO DI NOLA	2	7	2	3	9	27	26	47	91
048	MELITO IRPINO	3	12	6	21	43	23	99	108	60
049	MERCOGLIANO	2	11	17	4	147	136	44	356	520
050	MIRABELLA ECLANO	24	51	21	39	150	94	322	388	404
051	MONTAGUTO	1	1	1	6	9	7	33	33	35
052	MONTECALVO IRPINO	29	35	16	46	118	82	194	241	191
053	MONTEFALCIONE	2	29	21	10	145	75	82	356	198
054	MONTEFORTE IRPINO	3	30	4	14	78	122	76	233	379
055	MONTEFREDANE	1	12	4	4	52	42	40	125	117
056	MONTEFUSCO	1	7	9	2	47	20	32	71	107
057	MONTELLA	13	83	44	32	265	178	169	678	416
058	MONTEMARANO	2	41	15	6	106	48	86	263	114
059	MONTEMILETTO	1	34	9	8	158	62	129	262	198
060	MONTEVERDE	2	6	5	10	22	16	41	46	59
061	MONTORO INFERIORE	2	70	30	19	251	166	124	451	444

per sesso, classe di età e settore di attività economica

MASCHI

DI ETÀ (anni)												Codice dei Comuni
55 - 59			60 - 64			65 e più			TOTALE			
Agricoltura, caccia, foreste e pesca	Industrie	Altre attività	Agricoltura, caccia, foreste e pesca	Industrie	Altre attività	Agricoltura, caccia, foreste e pesca	Industrie	Altre attività	Agricoltura, caccia, foreste e pesca	Industrie	Altre attività	
6	12	5	1	—	1	—	—	—	53	265	185	001
10	13	28	4	3	6	3	3	3	68	400	350	002
40	12	12	8	2	8	3	—	2	215	203	168	003
37	14	7	9	3	3	—	—	2	164	290	144	004
150	102	169	47	19	46	16	2	36	1.085	1.729	2.009	005
5	30	81	5	3	19	11	3	19	106	669	1.143	006
27	28	30	14	10	16	5	3	7	270	533	413	007
43	189	806	18	49	282	19	26	107	395	3.182	8.002	008
21	21	18	1	1	10	—	—	5	208	320	298	009
11	18	27	2	4	5	—	—	4	97	471	397	010
64	13	18	15	—	5	2	3	5	316	366	312	011
17	17	7	6	1	9	1	—	2	156	215	163	012
8	6	1	2	4	1	6	2	2	71	76	58	013
21	2	24	5	4	5	—	—	4	118	162	256	014
50	72	37	7	9	15	—	2	9	223	688	531	015
7	2	4	—	—	2	—	—	1	38	103	65	016
34	30	16	13	3	9	2	1	3	156	514	272	017
6	3	5	2	—	1	2	1	—	47	158	158	018
19	17	8	4	3	4	1	—	1	107	215	145	019
27	8	12	9	1	2	3	—	4	173	192	147	020
3	7	8	3	4	1	—	1	1	29	145	50	021
16	5	6	1	2	1	—	—	—	77	189	68	022
21	7	8	9	4	2	1	1	4	154	204	142	023
6	21	11	2	8	4	—	—	5	26	207	133	024
27	26	43	2	3	26	1	3	10	327	616	698	025
4	7	2	1	2	1	—	1	1	46	188	122	026
2	6	5	1	1	2	1	—	3	20	78	63	027
17	19	9	1	4	3	1	1	2	101	221	127	028
6	10	7	—	1	4	1	—	1	53	282	181	029
14	17	8	3	2	3	—	—	2	106	133	98	030
9	2	10	—	1	5	1	—	2	80	78	97	031
24	16	8	5	4	4	—	—	3	182	351	155	032
35	15	17	5	4	6	1	1	3	118	349	280	033
9	12	15	1	—	8	—	—	5	91	441	308	034
22	14	18	7	2	5	1	—	2	207	381	246	035
37	9	17	9	3	9	7	1	9	178	268	271	036
18	6	5	2	2	6	2	—	2	99	74	77	037
47	27	42	11	9	18	15	2	14	291	660	589	038
7	5	7	1	1	2	1	—	2	36	141	112	039
47	28	12	27	7	6	8	1	5	291	206	126	040
22	20	33	5	1	18	13	1	4	189	210	321	041
17	8	12	1	3	1	—	1	4	93	219	147	042
6	9	24	—	2	13	2	1	4	100	211	399	043
44	38	27	16	8	12	4	1	6	219	667	435	044
3	8	4	—	—	1	—	—	1	15	132	67	045
8	7	6	—	2	2	—	1	4	54	232	155	046
4	—	7	1	—	7	—	—	—	36	63	134	047
28	8	5	5	2	2	—	1	—	156	174	96	048
6	33	46	5	7	11	1	1	4	62	555	734	049
58	27	53	19	11	21	9	5	18	471	632	611	050
10	2	8	1	1	1	3	2	1	54	48	53	051
41	28	23	3	3	11	1	2	2	314	427	325	052
15	35	14	7	5	3	4	6	1	120	576	312	053
7	7	32	4	4	6	—	2	4	104	354	547	054
9	9	11	2	1	3	1	—	1	57	199	178	055
7	4	5	1	—	4	—	—	4	43	129	149	056
25	64	59	15	10	15	3	3	10	257	1.103	722	057
25	25	9	5	7	6	3	—	2	127	442	194	058
51	23	28	5	1	6	2	2	3	196	480	306	059
5	8	9	1	4	7	—	1	—	59	87	96	060
36	19	38	7	6	10	5	6	6	193	803	694	061

segue TAV. 10 — Popolazione residente attiva in condizione professionale,

B —

Codice dei Comuni	COMUNI	CLASSI								
		14 - 19			20 - 29			30 - 54		
		Agricoltura, caccia, foreste e pesca	Industrie	Altre attività	Agricoltura, caccia, foreste e pesca	Industrie	Altre attività	Agricoltura, caccia, foreste e pesca	Industrie	Altre attività
062	MONTORO SUPERIORE	3	83	23	17	298	111	120	360	236
063	MORRA DE SANCTIS	4	26	5	24	51	36	172	136	75
064	MOSCHIANO	2	7	2	21	30	18	66	60	40
065	MUGNANO DEL CARDINALE	—	37	8	8	101	110	52	223	308
066	NUSCO	15	31	4	55	169	72	207	336	168
067	OSPEDALETTO D'ALPINOLO	1	11	6	5	21	35	13	80	123
068	PAGO DEL VALLO DI LAURO	—	6	5	16	26	30	59	66	54
069	PAROLISE	—	2	—	1	6	11	14	27	30
070	PATERNOPOLI	2	12	11	25	60	42	147	144	114
071	PETRURO IRPINO	—	—	2	1	9	5	11	34	26
072	PIETRADEFUSI	1	8	2	1	36	31	60	137	124
073	PIETRASTORNINA	—	11	3	2	32	20	27	60	78
074	PRATA DI PRINCIPATO ULTRA	1	10	3	4	45	34	30	218	115
075	PRATOLA SERRA	—	7	4	5	79	60	28	196	162
076	QUADRELLE	—	5	1	3	37	25	21	66	60
077	QUINDICI	1	9	5	37	31	63	180	62	110
078	ROCCABASCIERANA	2	9	2	2	42	46	38	105	112
079	ROCCA SAN FELICE	3	13	2	7	40	17	40	70	24
080	ROTONDI	1	5	4	10	55	50	60	142	151
081	SALZA IRPINA	1	9	2	—	30	19	2	50	58
082	SAN MANGO SUL CALORE	2	9	9	3	48	30	23	118	60
083	SAN MARTINO VALLE CAUDINA	3	19	3	15	94	61	85	226	198
084	SAN MICHELE DI SERINO	2	11	1	5	24	25	41	71	78
085	SAN NICOLA BARONIA	1	7	—	—	35	15	12	94	27
086	SAN POTITO ULTRA	—	12	4	5	34	41	30	106	73
087	SAN SOSSIO BARONIA	5	16	9	18	65	40	77	167	77
088	SANTA LUCIA DI SERINO	2	11	4	11	46	25	38	69	54
089	SANT'ANDREA DI CONZA	3	9	8	—	40	42	20	156	115
090	SANT'ANGELO ALL'ESCA	1	5	4	1	26	15	22	39	48
091	SANT'ANGELO A SCALA	—	4	—	2	11	6	16	33	26
092	SANT'ANGELO DEI LOMBARDI	21	41	11	49	140	95	240	255	219
093	SANTA PAOLINA	—	16	10	3	31	35	38	93	95
095	SANTO STEFANO DEL SOLE	—	7	6	6	30	29	42	70	66
096	SAVIGNANO IRPINO	1	8	5	7	33	19	33	85	74
097	SCAMPITELLA	2	10	1	7	62	30	63	142	48
098	SENERCHIA	3	7	5	6	34	37	46	61	53
099	SERINO	7	72	22	45	197	106	188	398	304
100	SIRIGNANO	—	8	1	—	31	44	7	74	86
101	SOLOFRA	1	210	13	9	604	89	21	943	353
102	SORBO SERPICO	—	4	—	3	14	7	5	39	38
103	SPERONE	1	10	4	2	51	44	9	146	117
104	STURNO	4	10	9	29	77	62	194	221	135
105	SUMMONTE	1	3	7	11	28	26	37	43	78
106	TAURANO	1	10	1	24	46	24	85	87	43
107	TAURASI	3	10	11	22	70	43	94	198	145
108	TEORA	2	18	16	13	80	48	55	245	95
109	TORELLA DEI LOMBARDI	1	15	2	24	38	29	142	131	92
110	TORRE LE NOCELLE	3	7	2	23	26	22	56	45	45
111	TORRIONI	—	4	4	9	14	16	36	36	27
112	TREVICO	2	18	7	1	69	18	33	176	64
113	TUFO	—	1	—	3	11	23	14	62	51
114	VALLATA	6	20	9	19	98	58	135	205	162
115	VALLESACCARDA	8	10	4	12	45	20	87	105	52
116	VENTICANO	4	7	3	11	21	41	87	106	144
117	VILLAMAINA	—	7	1	2	30	16	28	81	46
118	VILLANOVA DEL BATTISTA	9	22	11	11	66	30	115	145	64
119	VOLTURARA IRPINA	2	36	6	14	92	36	122	246	104
120	ZUNGOLI	6	11	10	15	49	28	88	114	78
	TOTALE PROVINCIA	422	2.622	1.069	1.672	9.923	7.227	10.109	22.473	22.745

per sesso, classe di età e settore di attività economica

MASCHI

DI ETÀ (anni)												Codice dei Comuni
55 - 59			60 - 64			65 e più			TOTALE			
Agricoltura, caccia, foreste e pesca	Industrie	Altre attività	Agricoltura, caccia, foreste e pesca	Industrie	Altre attività	Agricoltura, caccia, foreste e pesca	Industrie	Altre attività	Agricoltura, caccia, foreste e pesca	Industrie	Altre attività	
19	15	16	4	6	6	3	1	5	166	763	397	062
24	8	5	4	3	3	4	1	2	232	225	126	063
3	4	6	—	2	2	—	—	—	92	103	68	064
8	20	34	1	2	11	2	—	4	71	383	475	065
54	21	21	15	9	6	7	1	2	353	567	273	066
1	4	13	1	1	5	—	—	6	21	117	188	067
3	2	7	1	—	4	—	—	1	79	100	101	068
1	8	3	2	1	1	2	—	3	20	44	48	069
30	12	12	7	2	6	1	2	2	212	232	187	070
—	3	2	—	—	1	—	—	2	12	46	38	071
16	13	26	2	—	14	1	1	2	81	195	199	072
2	9	7	—	1	7	2	1	2	33	114	117	073
6	20	12	3	8	4	2	6	—	46	307	168	074
8	20	17	2	1	6	3	4	3	46	307	252	075
2	2	4	—	—	3	—	2	—	26	112	93	076
19	1	8	6	—	5	—	—	1	243	103	192	077
7	4	11	—	3	9	1	2	5	50	165	185	078
7	6	6	1	3	1	—	—	—	58	132	50	079
11	4	14	4	—	5	4	2	5	90	208	229	080
—	6	6	—	2	6	—	—	3	3	97	94	081
4	14	10	1	5	3	1	1	1	34	195	113	082
11	18	23	3	1	8	6	—	8	123	358	301	083
10	1	8	4	2	4	4	—	3	66	109	119	084
4	7	3	—	1	1	—	—	1	17	144	47	085
8	9	6	2	3	3	5	4	—	50	168	127	086
23	15	14	3	1	1	2	2	2	128	266	143	087
4	—	5	—	—	3	—	—	1	55	126	92	088
6	24	11	2	11	2	1	1	4	32	241	182	089
6	3	7	3	1	—	—	—	1	33	74	75	090
1	1	5	—	1	1	—	—	—	19	50	38	091
62	18	19	29	1	13	45	1	6	446	456	363	092
8	9	12	1	3	3	1	2	3	51	154	158	093
12	6	5	—	1	1	—	—	2	60	114	109	095
10	11	11	2	4	3	—	2	2	53	143	114	096
11	10	3	2	5	1	—	—	1	85	229	84	097
8	5	2	2	3	2	—	1	1	65	111	100	098
31	18	35	7	10	4	1	4	8	279	699	479	099
1	5	9	1	4	2	—	1	2	9	123	144	100
10	83	35	2	17	10	1	12	4	44	1.869	504	101
7	2	2	4	2	2	3	—	—	22	61	49	102
6	12	8	—	2	1	—	—	2	18	221	176	103
18	27	25	3	7	6	3	1	1	251	343	238	104
5	3	5	1	—	4	1	1	1	56	78	121	105
9	4	8	2	4	—	—	—	3	121	151	79	106
15	16	13	4	3	8	1	3	5	139	300	225	107
23	25	12	5	7	2	5	2	7	103	377	180	108
14	10	3	4	3	1	3	1	—	188	198	127	109
11	6	6	2	—	3	—	—	—	95	84	78	110
2	4	—	—	—	1	1	—	—	48	58	48	111
3	7	6	—	3	—	—	—	—	39	273	95	112
4	5	6	1	2	2	2	—	—	24	81	82	113
29	24	16	12	6	8	1	2	4	202	355	257	114
11	4	1	7	3	1	1	—	—	126	167	78	115
23	11	15	3	—	8	2	1	4	130	146	215	116
7	5	3	1	1	1	—	—	3	38	124	70	117
28	20	13	8	—	2	3	—	3	174	253	123	118
18	15	10	5	7	7	2	3	2	163	399	165	119
14	9	11	9	2	6	8	1	2	140	186	135	120
2.099	1.898	2.642	554	431	958	301	163	506	15.157	37.510	35.147	

segue TAV. 10 — Popolazione residente attiva in condizione professionale,

C —

Codice dei Comuni	COMUNI	CLASSI								
		14 - 19			20 - 29			30 - 54		
		Agricoltura, caccia, foreste e pesca	Industrie	Altre attività	Agricoltura, caccia, foreste e pesca	Industrie	Altre attività	Agricoltura, caccia, foreste e pesca	Industrie	Altre attività
001	AIELLO DEL SABATO	—	19	8	10	43	31	72	35	62
002	ALTAVILLA IRPINA	—	5	2	5	20	38	31	12	117
003	ANDRETTA	5	21	2	22	21	16	235	18	66
004	AQUILONIA	6	4	3	20	6	19	116	9	34
005	ARIANO IRPINO	24	48	38	113	58	241	695	54	533
006	ATRIPALDA	1	7	24	12	61	150	46	97	359
007	AVELLA	14	21	5	103	45	41	245	42	116
008	AVELLINO	10	32	98	48	302	1.044	162	477	3.481
009	BAGNOLI IRPINO	1	4	4	7	16	30	31	31	117
010	BAIANO	3	12	—	35	29	54	89	26	129
011	BISACCIA	1	11	2	27	9	43	211	19	105
012	BONITO	7	10	4	17	10	12	125	10	43
013	CAIRANO	1	7	—	11	9	15	47	22	16
014	CALABRITTO	3	1	1	10	10	20	126	13	55
015	CALITRI	5	23	6	78	32	74	465	33	171
016	CANDIDA	—	1	10	3	7	17	40	8	14
017	CAPOSELE	6	11	14	34	18	24	220	31	110
018	CAPRIGLIA IRPINA	—	2	6	27	10	30	51	9	34
019	CARIFE	3	11	5	4	9	20	101	13	39
020	CASALBORE	3	29	—	26	31	19	108	11	56
021	CASSANO IRPINO	—	4	2	2	6	10	10	8	9
022	CASTEL BARONIA	4	11	—	12	12	4	47	3	19
023	CASTELFRANCI	6	2	1	17	5	16	113	12	39
024	CASTELVETERE SUL CALORE	—	1	2	5	5	12	71	11	35
025	CERVINARA	18	16	8	153	25	91	432	66	240
026	CESINALI	2	5	1	3	19	14	44	14	42
027	CHIANCHE	—	1	2	2	5	13	7	4	18
028	CHIUSANO DI SAN DOMENICO	2	1	5	9	17	18	73	20	39
029	CONTRADA	9	19	7	19	17	35	65	13	43
030	CONZA DELLA CAMPANIA	—	6	2	32	4	11	130	5	34
031	DOMICELLA	1	—	—	27	2	9	81	1	24
032	FLUMERI	3	1	—	35	8	12	123	11	51
033	FONTANAROSA	4	7	2	20	11	23	133	16	101
034	FORINO	6	12	6	9	17	57	65	11	112
035	FRIGENTO	5	10	2	49	8	34	269	22	94
036	GESUALDO	8	3	—	28	7	29	144	11	109
037	GRECI	2	2	1	12	4	12	74	11	52
038	GROTTAMINARDA	6	2	7	29	14	86	192	42	176
039	GROTTOLELLA	—	—	2	12	2	19	21	3	31
040	GUARDIA LOMBARDI	4	4	1	21	5	20	204	6	55
041	LACEDONIA	2	1	—	17	2	44	115	8	159
042	LAPIO	1	10	12	5	19	16	98	18	42
043	LAURO	6	2	1	39	9	28	140	9	116
044	LIONI	6	18	12	50	28	59	236	37	140
045	LUOGOSANO	—	5	2	6	1	17	38	5	21
046	MANOCALZATI	—	4	4	8	29	15	41	44	44
047	MARZANO DI NOLA	2	2	1	21	3	11	71	3	38
048	MELITO IRPINO	3	7	2	8	7	19	46	2	24
049	MERCOGLIANO	1	10	15	10	101	122	31	70	240
050	MIRABELLA ECLANO	7	4	7	44	16	54	274	22	196
051	MONTAGUTO	1	—	2	1	2	7	41	10	30
052	MONTECALVO IRPINO	35	9	8	65	11	47	306	14	92
053	MONTEFALCIONE	1	5	3	14	41	42	84	73	80
054	MONTEFORTE IRPINO	3	6	3	9	31	77	84	35	151
055	MONTEFREDANE	1	—	7	3	16	18	48	29	51
056	MONTEFUSCO	—	2	—	4	4	10	35	6	31
057	MONTELLA	16	35	14	31	41	63	117	25	161
058	MONTEMARANO	2	9	3	26	15	29	196	19	67
059	MONTEMILETTO	1	10	6	18	35	34	195	43	81
060	MONTEVERDE	4	1	—	10	—	7	44	4	18
061	MONTORO INFERIORE	4	64	10	25	72	85	188	45	165

per sesso, classe di età e settore di attività economica

FEMMINE

DI ETÀ (anni)												Codice dei Comuni
55 - 59			60 - 64			65 e più			TOTALE			
Agricoltura, caccia, foreste e pesca	Industrie	Altre attività	Agricoltura, caccia, foreste e pesca	Industrie	Altre attività	Agricoltura, caccia, foreste e pesca	Industrie	Altre attività	Agricoltura, caccia, foreste e pesca	Industrie	Altre attività	
8	3	4	1	—	2	—	—	1	91	100	108	001
3	1	12	2	—	12	1	1	3	42	39	184	002
42	2	8	3	—	1	2	—	1	309	62	94	003
16	—	6	2	1	1	—	—	1	160	20	64	004
86	7	74	18	2	22	10	1	13	946	170	921	005
11	1	26	2	—	16	4	1	13	76	167	588	006
18	5	18	1	—	4	2	—	11	383	113	195	007
42	21	370	7	6	135	6	3	55	275	841	5.183	008
10	3	10	—	—	1	—	—	2	49	54	164	009
6	3	10	1	—	6	—	—	—	134	70	199	010
41	3	9	2	—	3	2	1	2	284	43	164	011
21	2	5	1	—	—	—	—	2	171	32	66	012
6	2	3	1	—	—	1	5	—	67	45	34	013
27	—	9	—	—	5	—	—	1	166	24	91	014
32	3	22	7	—	7	—	—	6	587	91	286	015
2	—	1	1	—	—	—	—	—	46	16	42	016
39	4	8	11	—	3	—	—	—	310	64	159	017
2	1	1	1	—	2	—	—	1	81	22	74	018
10	4	5	1	—	2	—	—	—	119	37	71	019
18	—	7	4	—	1	4	—	1	163	71	84	020
1	—	5	—	—	1	—	—	2	13	18	29	021
10	2	2	—	—	5	1	—	—	74	28	30	022
22	1	5	4	2	3	1	—	1	163	22	65	023
18	2	7	2	—	3	1	—	2	97	19	61	024
18	2	23	3	—	11	—	2	8	624	111	381	025
4	—	—	1	—	—	—	1	2	54	39	59	026
—	1	2	1	—	1	—	1	1	10	12	37	027
7	—	4	1	1	2	—	—	1	92	39	69	028
9	—	6	—	—	2	—	—	1	102	49	94	029
14	2	3	1	—	2	—	—	1	177	17	53	030
5	—	2	—	—	2	—	—	3	114	3	40	031
16	—	9	1	—	6	—	—	2	178	20	80	032
18	—	11	2	—	4	—	1	1	177	35	142	033
8	—	10	3	—	3	—	—	6	91	40	194	034
22	1	8	4	2	3	—	—	2	349	43	143	035
19	3	10	4	—	5	1	—	3	204	24	156	036
4	1	4	3	—	2	—	1	2	95	19	73	037
34	4	28	2	2	9	3	—	6	266	64	312	038
2	—	1	1	—	1	2	—	2	38	5	56	039
40	—	6	5	—	3	8	1	1	282	16	86	040
20	—	17	4	—	9	9	1	2	167	12	231	041
8	1	8	4	—	2	1	—	—	117	48	80	042
13	4	19	2	—	3	—	—	1	200	24	168	043
53	4	16	15	—	7	4	1	5	364	88	239	044
1	1	—	—	—	—	—	—	1	45	12	41	045
3	—	4	1	1	3	—	—	1	53	78	71	046
3	—	4	1	—	2	—	—	1	98	8	57	047
8	1	1	—	—	1	1	—	—	66	17	47	048
3	1	12	4	—	7	1	1	4	50	183	400	049
55	5	20	9	—	12	3	2	5	392	49	294	050
5	—	2	—	—	2	2	—	—	50	12	43	051
23	2	7	1	—	5	2	—	5	432	36	164	052
18	7	5	5	—	3	2	3	1	124	129	134	053
15	1	14	7	—	7	—	—	5	118	73	257	054
5	2	3	1	—	2	—	—	—	58	47	81	055
6	—	4	—	—	2	—	—	2	45	12	49	056
20	2	30	5	—	8	1	1	8	190	104	284	057
33	5	4	6	1	3	—	—	3	263	49	109	058
48	—	9	6	—	4	2	—	3	270	88	137	059
8	—	6	1	—	1	—	—	—	67	5	32	060
21	6	14	11	1	12	2	1	12	251	189	298	061

segue TAV. 10 — Popolazione residente attiva in condizione professionale,

Codice dei Comuni	COMUNI	CLASSI								
		14 - 19			20 - 29			30 - 54		
		Agricoltura, caccia, foreste e pesca	Industrie	Altre attività	Agricoltura, caccia, foreste e pesca	Industrie	Altre attività	Agricoltura, caccia, foreste e pesca	Industrie	Altre attività
062	MONTORO SUPERIORE	3	82	3	26	118	49	111	62	98
063	MORRA DE SANCTIS	7	7	4	30	9	16	171	16	32
064	MOSCHIANO	4	3	—	26	4	6	64	3	14
065	MUGNANO DEL CARDINALE	1	10	1	12	41	59	43	121	125
066	NUSCO	6	3	3	14	14	37	110	16	77
067	OSPEDALETTO D'ALPINOLO	2	4	—	3	5	23	26	15	66
068	PAGO DEL VALLO DI LAURO	3	—	4	22	3	15	87	3	36
069	PAROLISE	—	1	3	1	1	3	10	4	13
070	PATERNOPOLI	3	2	10	24	5	26	142	17	60
071	PETRURO IRPINO	—	—	—	—	—	6	8	—	8
072	PIETRADEFUSI	1	1	2	1	9	19	57	21	50
073	PIETRASTORNINA	1	—	4	5	3	21	16	16	46
074	PRATA DI PRINCIPATO ULTRA	—	5	2	1	18	24	18	25	59
075	PRATOLA SERRA	—	2	8	8	15	42	45	37	77
076	QUADRELLE	2	5	2	9	15	17	24	53	26
077	QUINDICI	5	—	—	55	6	13	157	2	52
078	ROCCABASCERANA	1	3	2	5	6	25	22	9	46
079	ROCCA SAN FELICE	2	1	—	11	3	5	60	—	21
080	ROTONDI	5	8	2	37	40	29	51	157	69
081	SALZA IRPINA	—	2	2	—	5	8	4	9	26
082	SAN MANGO SUL CALORE	—	2	1	4	8	17	59	12	31
083	SAN MARTINO VALLE CAUDINA	4	2	7	22	16	33	82	38	96
084	SAN MICHELE DI SERINO	2	3	—	7	17	10	52	32	22
085	SAN NICOLA BARONIA	—	4	—	3	8	16	42	7	20
086	SAN POTITO ULTRA	—	6	5	1	15	22	19	23	37
087	SAN SOSSIO BARONIA	4	6	—	35	10	31	121	18	41
088	SANTA LUCIA DI SERINO	—	11	—	8	16	7	36	6	26
089	SANT'ANDREA DI CONZA	—	16	—	7	7	30	93	39	65
090	SANT'ANGELO ALL'ESCA	—	—	1	2	2	10	31	4	15
091	SANT'ANGELO A SCALA	—	—	1	3	2	7	17	7	16
092	SANT'ANGELO DEI LOMBARDI	23	16	5	54	19	68	272	16	125
093	SANTA PAOLINA	2	1	1	2	3	19	40	10	31
095	SANTO STEFANO DEL SOLE	—	3	1	6	11	18	46	8	22
096	SAVIGNANO IRPINO	1	1	1	3	3	8	37	11	38
097	SCAMPITELLA	6	4	1	13	8	15	83	14	38
098	SENERCHIA	7	—	—	17	2	8	67	4	23
099	SERINO	4	50	7	25	116	60	163	152	136
100	SIRIGNANO	1	6	—	8	22	14	12	45	33
101	SOLOFRA	3	135	6	5	259	80	37	142	187
102	SORBO SERPICO	1	—	1	2	1	6	10	8	10
103	SPERONE	—	11	2	1	32	15	11	68	38
104	STURNO	8	2	3	31	4	28	197	17	67
105	SUMMONTE	—	4	7	3	8	18	12	6	38
106	TAURANO	10	2	—	57	13	8	120	29	17
107	TAURASI	2	2	—	16	16	19	76	42	66
108	TEORA	7	6	5	18	31	23	97	54	56
109	TORELLA DEI LOMBARDI	1	1	6	29	12	19	190	22	41
110	TORRE LE NOCELLE	5	2	—	13	6	15	47	10	26
111	TORRIONI	—	—	—	3	2	4	23	1	10
112	TREVICO	1	12	—	12	21	5	102	9	28
113	TUFO	1	—	1	2	7	10	19	11	19
114	VALLATA	3	29	2	29	27	27	152	27	72
115	VALLESACCARDA	—	2	1	17	7	14	50	6	35
116	VENTICANO	2	7	2	13	4	24	72	16	77
117	VILLAMAINA	—	—	—	8	—	18	54	10	26
118	VILLANOVA DEL BATTISTA	12	—	7	30	7	29	167	6	52
119	VOLTURARA IRPINA	4	4	1	18	8	24	162	20	68
120	ZUNGOLI	—	2	2	9	6	41	90	15	52
	TOTALE PROVINCIA	429	1.081	524	2.348	2.498	4.530	12.128	3.332	11.728

per sesso, classe di età e settore di attività economica

FEMMINE

DI ETÀ (anni)												Codice dei Comuni
55 - 59			60 - 64			65 e più			TOTALE			
Agricoltura, caccia, foreste e pesca	Industrie	Altre attività	Agricoltura, caccia, foreste e pesca	Industrie	Altre attività	Agricoltura, caccia, foreste e pesca	Industrie	Altre attività	Agricoltura, caccia, foreste e pesca	Industrie	Altre attività	
20	2	9	7	—	3	—	1	1	167	265	163	062
19	1	2	1	1	1	3	—	1	231	34	56	063
2	4	1	2	—	1	—	—	1	98	14	23	064
1	11	14	1	2	5	—	2	3	58	187	207	065
27	3	10	6	1	3	1	—	2	164	37	132	066
2	—	5	—	—	8	—	—	6	33	24	108	067
5	2	4	—	—	1	—	—	3	117	8	63	068
1	—	1	—	—	4	—	—	—	12	6	24	069
16	2	10	1	1	4	1	—	1	187	27	111	070
—	—	1	—	—	1	—	—	—	8	—	16	071
10	4	17	1	—	4	—	1	4	70	36	96	072
1	—	2	1	—	2	—	—	2	24	19	77	073
4	1	6	—	—	5	1	—	1	24	49	97	074
4	2	15	1	1	6	—	2	2	58	59	150	075
1	1	3	—	—	2	—	1	—	36	75	50	076
12	—	5	4	—	6	—	—	1	233	8	77	077
1	—	11	1	—	2	—	—	1	30	18	87	078
8	—	2	2	—	1	—	—	1	83	4	30	079
6	4	11	2	—	2	—	—	3	101	209	116	080
—	1	1	—	—	1	—	—	—	4	17	38	081
8	3	2	—	—	—	1	—	—	72	25	51	082
14	2	12	1	1	2	—	2	2	123	61	152	083
7	—	2	—	3	3	1	1	—	69	56	37	084
5	2	2	—	—	1	—	—	1	50	21	40	085
5	1	4	1	—	2	2	2	—	28	47	70	086
15	1	5	—	1	—	1	—	1	176	36	78	087
4	—	6	—	—	3	—	—	1	48	33	43	088
20	18	7	—	1	5	—	2	3	120	83	110	089
5	2	2	1	1	—	—	—	1	39	9	29	090
1	—	—	—	—	1	—	—	—	21	9	25	091
62	1	10	36	—	3	29	—	2	476	52	213	092
8	—	8	—	—	2	—	—	1	52	14	62	093
6	2	2	—	—	3	1	—	1	59	24	47	095
4	1	4	1	—	2	—	—	4	46	16	57	096
6	1	2	—	—	—	—	—	—	108	27	56	097
8	1	1	—	—	—	—	—	—	99	7	32	098
24	7	11	3	1	9	1	1	4	220	327	227	099
—	—	1	—	—	1	—	—	1	21	73	50	100
13	9	17	4	6	10	—	—	4	62	551	304	101
6	—	2	1	1	1	—	—	—	20	10	20	102
4	1	5	—	—	3	—	—	2	16	112	65	103
22	2	13	3	2	3	4	—	—	265	27	114	104
2	1	2	—	—	4	—	—	—	17	19	69	105
6	2	2	2	—	1	—	—	1	195	46	29	106
9	2	5	3	1	2	4	—	1	110	63	93	107
17	7	8	2	1	2	1	—	5	142	99	99	108
14	2	1	1	2	—	—	1	—	235	40	67	109
8	3	2	—	—	1	—	—	1	73	21	45	110
3	—	2	—	—	1	—	—	1	29	3	18	111
7	—	1	—	—	1	—	—	3	122	42	38	112
2	1	2	1	—	1	—	—	—	25	19	33	113
28	2	11	2	—	5	3	—	3	217	85	120	114
2	—	1	—	—	2	—	—	—	69	15	53	115
9	2	10	2	—	5	—	—	2	98	29	120	116
9	1	4	—	—	2	—	—	1	71	11	51	117
22	3	7	5	1	2	3	—	—	239	17	97	118
25	—	7	1	1	3	—	—	—	210	33	103	119
14	3	1	3	—	2	1	—	2	117	26	100	120
1.644	247	1.267	290	48	536	137	45	300	16.976	7.251	18.885	



TAV. 11 - Popolazione residente non attiva

Codice dei Comuni	COMUNI	MENO DI 14 ANNI							
		BAMBINI CHE FREQUENTANO LA SCUOLA MATERNA		SCOLARI E STUDENTI		ALTRI		TOTALE	
		MF	M	MF	M	MF	M	MF	M
001	AIELLO DEL SABATO	76	46	358	187	144	76	578	309
002	ALTAVILLA IRPINA	159	80	736	412	277	147	1.172	639
003	ANDRETTA	60	28	305	178	96	53	461	259
004	AQUILONIA	74	48	369	206	121	57	564	311
005	ARIANO IRPINO	506	239	2.923	1.503	1.119	576	4.548	2.318
006	ATRIPALDA	424	197	1.571	803	598	319	2.593	1.319
007	AVELLA	266	135	918	469	444	234	1.628	838
008	AVELLINO	1.684	839	8.418	4.237	2.723	1.444	12.825	6.520
009	BAGNOLI IRPINO	154	79	491	224	159	91	804	394
010	BAIANO	202	113	788	401	317	152	1.307	666
011	BISACCIA	120	58	575	306	192	92	887	456
012	BONITO	90	46	324	173	122	65	536	284
013	CAIRANO	18	12	87	44	28	11	133	67
014	CALABRITTO	61	32	351	184	126	68	538	284
015	CALITRI	163	83	665	328	227	124	1.055	535
016	CANDIDA	36	17	147	81	48	22	231	120
017	CAPOSELE	109	63	529	255	228	122	866	440
018	CAPRIGLIA IRPINA	38	22	295	153	146	72	479	247
019	CARIFE	34	11	259	144	90	39	383	194
020	CASALBORE	48	29	247	121	106	49	401	199
021	CASSANO IRPINO	35	20	128	67	46	20	209	107
022	CASTEL BARONIA	55	30	195	100	79	43	329	173
023	CASTELFRANCI	60	32	367	188	175	82	602	302
024	CASTELVETERE SUL CALORE	48	25	232	114	77	37	357	176
025	CERVINARA	326	148	1.402	704	579	293	2.307	1.145
026	CESINALI	71	44	252	129	93	44	416	217
027	CHIANCHE	26	11	59	26	31	14	116	51
028	CHIUSANO DI SAN DOMENICO	73	41	326	156	103	48	502	245
029	CONTRADA	95	51	378	199	156	85	629	335
030	CONZA DELLA CAMPANIA	30	19	130	68	56	27	216	114
031	DOMICELLA	21	10	155	85	78	36	254	131
032	FLUMERI	95	56	377	196	192	108	664	360
033	FONTANAROSA	86	48	519	272	203	107	808	427
034	FORINO	142	58	666	337	228	127	1.036	522
035	FRIGENTO	102	60	508	266	221	123	831	449
036	GESUALDO	122	66	498	248	181	90	801	404
037	GRECI	33	16	122	57	40	26	195	99
038	GROTTAMINARDA	232	125	1.123	552	512	271	1.867	948
039	GROTTOLELLA	53	23	224	110	98	46	375	179
040	GUARDIA LOMBARDI	61	29	296	149	104	44	461	222
041	LACEDONIA	76	38	407	200	163	83	646	321
042	LAPIO	52	25	232	101	72	41	356	167
043	LAURO	109	68	517	263	218	111	844	442
044	LIONI	171	77	775	393	342	178	1.288	648
045	LUOGOSANO	43	21	176	97	39	16	258	134
046	MANOCALZATI	57	28	350	184	178	83	585	295
047	MARZANO DI NOLA	52	24	207	103	74	37	333	164
048	MELITO IRPINO	53	27	287	138	125	53	465	218
049	MERCOGLIANO	292	160	921	486	438	232	1.651	878
050	MIRABELLA ECLANO	207	91	973	506	397	203	1.577	800
051	MONTAGUTO	22	7	80	39	29	15	131	61
052	MONTECALVO IRPINO	136	73	642	357	283	135	1.061	565
053	MONTEFALCIONE	118	56	483	247	147	75	748	378
054	MONTEFORTE IRPINO	156	72	684	350	292	161	1.132	583
055	MONTEFREDANE	73	42	302	148	114	71	489	261
056	MONTEFUSCO	54	29	241	121	78	32	373	182
057	MONTELLA	248	138	1.205	657	487	252	1.940	1.047
058	MONTEMARANO	85	41	399	210	161	81	645	332
059	MONTEMILETTO	137	78	559	289	240	128	936	495
060	MONTEVERDE	28	12	130	65	37	17	195	94
061	MONTORO INFERIORE	294	134	1.217	614	529	262	2.040	1.010

per sesso, classe di età e condizione non professionale

CASALINGHE	DA 14 ANNI IN POI								TOTALE		Codice dei Comuni
	STUDENTI		RITIRATI DAL LAVORO		ALTRI		TOTALE		MF	M	
	MF	M	MF	M	MF	M	MF	M			
285	168	91	642	303	30	23	1.125	417	1.703	726	001
1.182	415	204	825	546	306	161	2.728	911	3.900	1.550	002
156	181	99	753	343	104	62	1.194	504	1.655	763	003
259	165	95	633	267	42	27	1.099	389	1.663	700	004
3.641	1.211	669	3.783	2.121	660	359	9.295	3.149	13.843	5.467	005
1.848	735	387	1.003	662	490	277	4.076	1.326	6.669	2.645	006
802	426	212	870	441	189	90	2.287	743	3.915	1.581	007
9.460	6.413	3.354	4.983	3.225	1.294	687	22.150	7.266	34.975	13.786	008
694	263	155	477	270	266	85	1.700	510	2.504	904	009
819	434	225	728	352	96	67	2.077	644	3.384	1.310	010
443	272	142	1.322	619	100	52	2.137	813	3.024	1.269	011
265	159	104	795	334	19	11	1.238	449	1.774	733	012
69	25	13	215	86	35	18	344	117	477	184	013
319	168	84	846	363	83	52	1.416	499	1.954	783	014
343	435	216	1.944	792	48	28	2.770	1.036	3.825	1.571	015
116	49	23	245	106	18	10	428	139	659	259	016
453	215	129	585	253	206	103	1.459	485	2.325	925	017
200	168	88	436	200	79	46	883	334	1.362	581	018
235	149	82	539	243	27	18	950	343	1.333	537	019
196	125	76	469	218	33	19	823	313	1.224	512	020
165	42	23	200	98	14	7	421	128	630	235	021
193	70	42	329	146	18	11	610	199	939	372	022
356	102	47	541	245	150	104	1.149	396	1.751	698	023
236	116	56	475	221	83	52	910	329	1.267	505	024
929	726	390	1.850	837	596	368	4.101	1.595	6.408	2.740	025
230	88	42	314	153	24	12	656	207	1.072	424	026
142	61	38	198	96	10	7	411	141	527	192	027
307	122	63	529	267	139	85	1.097	415	1.599	660	028
373	119	58	375	223	86	35	953	316	1.582	651	029
63	124	73	459	205	14	7	660	285	876	399	030
137	101	41	369	171	24	12	631	224	885	355	031
415	145	94	652	296	55	29	1.267	419	1.931	779	032
515	278	150	897	418	215	99	1.905	667	2.713	1.094	033
735	240	122	829	420	58	38	1.862	580	2.898	1.102	034
271	268	146	1.045	448	57	48	1.641	642	2.472	1.091	035
403	283	147	887	428	100	56	1.673	631	2.474	1.035	036
78	69	45	496	216	12	8	655	269	850	368	037
1.071	561	297	1.348	638	314	181	3.294	1.116	5.161	2.064	038
213	119	62	292	151	80	35	704	248	1.079	427	039
287	246	121	775	353	64	33	1.372	507	1.833	729	040
436	356	171	812	366	160	88	1.764	625	2.410	946	041
175	157	82	539	238	24	16	895	336	1.251	503	042
450	328	163	695	308	136	38	1.609	509	2.453	951	043
711	314	165	1.041	507	102	52	2.168	724	3.456	1.372	044
138	122	78	342	151	47	26	649	255	907	389	045
323	173	108	466	223	114	70	1.076	401	1.661	696	046
153	102	59	296	134	41	22	592	215	925	379	047
309	96	53	468	205	21	16	894	274	1.359	492	048
1.016	493	261	568	338	228	109	2.305	708	3.956	1.586	049
1.085	543	285	1.715	807	180	107	3.523	1.199	5.100	1.999	050
71	58	34	343	150	18	13	490	197	621	258	051
481	268	148	1.215	540	100	61	2.064	749	3.125	1.314	052
616	264	136	868	388	99	48	1.847	572	2.595	950	053
683	333	181	611	356	227	97	1.854	634	2.986	1.217	054
244	176	100	531	239	36	19	987	358	1.476	619	055
224	140	78	380	180	59	37	803	295	1.176	477	056
1.687	590	325	1.054	597	236	101	3.567	1.023	5.507	2.070	057
362	174	83	1.046	466	41	23	1.623	572	2.268	904	058
494	290	157	1.138	539	103	56	2.025	752	2.961	1.247	059
125	99	56	372	158	12	5	608	219	803	313	060
1.204	490	284	1.354	662	171	94	3.219	1.040	5.259	2.050	061

segue TAV. 11 — Popolazione residente non attiva

Codice dei Comuni	COMUNI	MENO DI 14 ANNI							
		BAMBINI CHE FREQUENTANO LA SCUOLA MATERNA		SCOLARI E STUDENTI		ALTRI		TOTALE	
		MF	M	MF	M	MF	M	MF	M
062	MONTORO SUPERIORE	294	155	923	477	435	235	1.652	867
063	MORRA DE SANCTIS	48	22	286	146	64	30	398	198
064	MOSCHIANO	73	42	233	122	94	50	400	214
065	MUGNANO DEL CARDINALE	148	72	721	377	370	183	1.239	632
066	NUSCO	130	66	702	369	315	155	1.147	590
067	OSPEDALETTO D'ALPINOLO	51	24	226	124	73	32	350	180
068	PAGO DEL VALLO DI LAURO	46	22	226	114	100	51	372	187
069	PAROLISE	22	15	65	30	27	20	114	65
070	PATERNOPOLI	81	44	336	171	120	63	537	278
071	PETRURO IRPINO	9	5	51	24	19	7	79	36
072	PIETRADEFUSI	65	43	283	147	84	42	432	232
073	PIETRASTORNINA	44	19	193	96	60	36	297	151
074	PRATA DI PRINCIPATO ULTRA	93	52	412	207	111	56	616	315
075	PRATOLA SERRA	89	46	445	220	191	97	725	363
076	QUADRELLE	44	24	165	77	103	52	312	153
077	QUINDICI	124	68	375	190	142	75	641	333
078	ROCCABASCIERANA	74	36	248	105	112	63	434	204
079	ROCCA SAN FELICE	29	13	146	74	61	36	236	123
080	ROTONDI	113	53	450	235	194	91	757	379
081	SALZA IRPINA	19	10	95	55	58	25	172	90
082	SAN MANGO SUL CALORE	38	19	137	69	44	20	219	108
083	SAN MARTINO VALLE CAUDINA	128	65	620	306	286	154	1.034	525
084	SAN MICHELE DI SERINO	46	27	209	108	80	43	335	178
085	SAN NICOLA BARONIA	40	22	117	53	36	20	193	95
086	SAN POTITO ULTRA	50	20	217	111	100	40	367	171
087	SAN SOSSIO BARONIA	79	34	323	175	111	62	513	271
088	SANTA LUCIA DI SERINO	48	23	168	96	92	43	308	162
089	SANT'ANDREA DI CONZA	51	28	255	136	94	47	400	211
090	SANT'ANGELO ALL'ESCA	28	12	104	53	36	17	168	82
091	SANT'ANGELO A SCALA	27	13	110	65	31	12	168	90
092	SANT'ANGELO DEI LOMBARDI	143	69	631	319	237	141	1.011	529
093	SANTA PAOLINA	40	27	194	90	77	44	311	161
095	SANTO STEFANO DEL SOLE	42	18	175	83	87	46	304	147
096	SAVIGNANO IRPINO	41	19	172	90	84	35	297	144
097	SCAMPITELLA	81	41	305	149	107	58	493	248
098	SENERCHIA	17	11	118	66	38	21	173	98
099	SERINO	179	97	953	494	442	225	1.574	816
100	SIRIGNANO	45	22	168	80	109	53	322	155
101	SOLOFRA	380	193	1.525	829	684	352	2.589	1.374
102	SORBO SERPICO	15	6	74	29	15	10	104	45
103	SPERONE	71	39	316	166	134	72	521	277
104	STURNO	97	49	436	214	164	75	697	338
105	SUMMONTE	44	20	188	105	77	45	309	170
106	TAURANO	59	31	243	123	132	67	434	221
107	TAURASI	82	42	326	171	132	69	540	282
108	TEORA	86	48	312	145	102	51	500	244
109	TORELLA DEI LOMBARDI	104	58	446	220	119	59	669	337
110	TORRE LE NOCELLE	33	13	108	64	53	26	194	103
111	TORRIONI	23	12	82	42	36	22	141	76
112	TREVICO	61	23	278	148	74	42	413	213
113	TUFO	29	16	129	75	44	26	202	117
114	VALLATA	126	59	570	293	170	88	866	440
115	VALLESACCARDA	83	44	321	170	98	56	502	270
116	VENTICANO	79	46	301	158	85	45	465	249
117	VILLAMAINA	35	17	142	81	50	25	227	123
118	VILLANOVA DEL BATTISTA	63	27	296	157	122	61	481	245
119	VOLTURARA IRPINA	129	57	541	281	155	82	825	420
120	ZUNGOLI	60	28	265	146	90	42	415	216
	TOTALE PROVINCIA	12.929	6.556	57.556	29.520	22.366	11.545	92.851	47.621

per sesso, classe di età e condizione non professionale

CASALINGHE	DA 14 ANNI IN POI								TOTALE		Codice dei Comuni
	STUDENTI		RITIRATI DAL LAVORO		ALTRI		TOTALE		MF	M	
	MF	M	MF	M	MF	M	MF	M			
854	199	114	953	444	86	46	2.092	604	3.744	1.471	062
231	142	76	401	203	207	86	981	365	1.379	563	063
301	90	52	357	159	193	144	941	355	1.341	569	064
623	376	217	707	339	91	53	1.797	609	3.036	1.241	065
1.025	240	113	814	394	98	48	2.177	555	3.324	1.145	066
267	130	70	185	120	96	42	678	232	1.028	412	067
180	105	49	351	174	28	22	664	245	1.036	432	068
105	48	27	99	57	52	23	304	107	418	172	069
361	228	124	721	326	118	45	1.428	495	1.965	773	070
100	33	18	159	79	19	10	311	107	390	143	071
325	255	127	572	267	73	28	1.225	422	1.657	654	072
310	125	65	387	218	203	124	1.025	407	1.322	558	073
536	241	137	366	200	264	150	1.407	487	2.023	802	074
493	238	131	506	281	143	63	1.380	475	2.105	838	075
128	58	27	187	80	46	27	419	134	731	287	076
380	161	85	600	274	72	63	1.213	422	1.854	755	077
302	159	97	574	287	58	33	1.093	417	1.527	621	078
137	66	34	212	107	46	27	461	168	697	291	079
263	251	121	441	235	162	83	1.117	439	1.874	818	080
150	75	41	219	116	21	10	465	167	637	257	081
178	133	79	56	36	444	202	811	317	1.030	425	082
698	303	141	979	499	197	110	2.177	750	3.211	1.275	083
192	124	60	349	166	57	33	722	259	1.057	437	084
96	81	46	234	101	16	8	427	155	620	250	085
257	129	78	100	57	149	67	635	202	1.002	373	086
262	123	71	461	210	78	40	924	321	1.437	592	087
220	68	35	273	146	45	23	606	204	914	366	088
183	260	129	514	216	43	21	1.000	366	1.400	577	089
132	80	48	343	161	25	13	580	222	748	304	090
88	48	30	205	101	8	7	349	138	517	228	091
663	254	134	468	240	447	207	1.832	581	2.843	1.110	092
226	137	76	318	176	93	16	774	268	1.085	429	093
191	103	56	412	196	44	28	750	280	1.054	427	095
262	75	38	470	238	47	23	854	299	1.151	443	096
218	164	93	352	164	80	55	814	312	1.307	560	097
86	44	24	259	115	26	14	415	153	588	251	098
775	341	194	1.436	683	103	64	2.655	941	4.229	1.757	099
142	87	37	194	81	19	9	442	127	764	282	100
1.828	562	301	959	551	161	74	3.510	926	6.099	2.300	101
129	49	22	84	55	31	18	293	95	397	140	102
326	146	82	329	168	31	22	832	272	1.353	549	103
421	285	154	701	317	47	29	1.454	500	2.151	838	104
195	94	55	254	129	49	26	592	210	901	380	105
149	84	49	263	128	34	24	530	201	964	422	106
444	218	121	614	303	95	48	1.371	472	1.911	754	107
297	156	92	481	212	35	24	969	328	1.469	572	108
312	179	109	559	261	211	153	1.261	523	1.930	860	109
102	74	35	394	188	21	12	591	235	785	338	110
123	33	17	139	69	20	11	315	97	456	173	111
184	114	76	360	163	17	12	675	251	1.088	464	112
225	104	61	283	153	56	33	668	247	870	364	113
453	280	171	685	351	119	53	1.537	575	2.403	1.015	114
252	132	81	357	163	34	28	775	272	1.277	542	115
266	216	101	572	266	35	18	1.089	385	1.554	634	116
75	91	39	279	118	32	20	477	177	704	300	117
148	119	68	451	210	129	63	847	341	1.328	586	118
535	273	155	774	368	501	305	2.083	828	2.908	1.248	119
198	130	69	483	213	25	17	836	299	1.251	515	120
58.493	30.735	16.464	76.062	37.658	14.073	7.577	179.363	61.699	272.214	109.320	

TAV. 12 - Popolazione residente che rientra giornalmente nella propria dimora abituale, secondo il luogo di lavoro o di studio

Codice dei Comuni	COMUNI	OCCUPATI		SCOLARI E STUDENTI		PERSONE CHE FREQUENTANO UN CORSO DI FORMAZIONE PROFESSIONALE		TOTALE	
		Nello stesso Comune	Fuori del Comune	Nello stesso Comune	Fuori del Comune	Nello stesso Comune	Fuori del Comune	Nello stesso Comune	Fuori del Comune
001	AIELLO DEL SABATO	291	317	327	210	—	—	618	527
002	ALTAVILLA IRPINA	615	297	1.055	196	5	2	1.675	495
003	ANDRETTA	811	69	362	103	—	—	1.173	172
004	AQUILONIA	474	65	428	75	1	—	903	140
005	ARIANO IRPINO	5.120	573	4.191	112	22	1	9.333	686
006	ATRIPALDA	1.172	1.175	1.877	735	12	—	3.061	1.910
007	AVELLA	799	437	1.281	233	13	2	2.093	672
008	AVELLINO	12.346	3.311	14.542	1.256	74	3	26.962	4.570
009	BAGNOLI IRPINO	596	53	675	89	5	—	1.276	142
010	BAIANO	488	471	1.011	314	5	—	1.504	785
011	BISACCIA	1.113	114	776	106	—	—	1.889	220
012	BONITO	415	142	415	116	—	—	830	258
013	CAIRANO	294	25	101	15	3	—	398	40
014	CALABRITTO	642	55	447	63	2	—	1.091	118
015	CALITRI	1.498	131	1.084	9	4	—	2.586	140
016	CANDIDA	167	110	187	41	2	1	356	152
017	CAPOSELE	942	120	672	54	3	—	1.617	174
018	CAPRIGLIA IRPINA	134	230	189	250	2	1	325	481
019	CARIFE	354	100	276	85	3	—	633	185
020	CASALBORE	589	83	291	68	1	—	881	151
021	CASSANO IRPINO	189	63	181	13	1	1	371	77
022	CASTEL BARONIA	152	66	233	54	—	—	385	120
023	CASTELFRANCI	530	15	497	10	—	—	1.027	25
024	CASTELVETERE SUL CALORE	297	139	289	67	—	—	586	206
025	CERVINARA	1.179	442	2.097	260	9	2	3.285	704
026	CESINALI	200	207	304	79	—	—	504	286
027	CHIANCHE	98	56	89	32	—	—	187	88
028	CHIUSANO DI SAN DOMENICO	277	200	393	101	1	—	671	301
029	CONTRADA	303	278	445	130	2	2	750	410
030	CONZA DELLA CAMPANIA	237	58	148	64	1	1	386	123
031	DOMICELLA	102	95	159	106	1	1	262	202
032	FLUMERI	491	68	483	107	—	—	974	175
033	FONTANAROSA	594	143	704	116	3	—	1.301	259
034	FORINO	480	419	802	221	6	2	1.288	642
035	FRIGENTO	661	220	699	128	3	2	1.363	350
036	GESUALDO	679	216	702	149	3	—	1.384	365
037	GRECI	251	73	136	56	1	1	388	130
038	GROTTAMINARDA	1.047	471	1.426	338	8	1	2.481	810
039	GROTTOLELLA	93	143	240	102	2	—	335	245
040	GUARDIA LOMBARDI	714	75	377	50	1	2	1.092	127
041	LACEDONIA	671	149	711	22	4	—	1.386	171
042	LAPIO	368	138	280	99	2	—	650	237
043	LAURO	334	288	716	161	—	—	1.050	449
044	LIONI	1.440	116	984	101	17	2	2.441	219
045	LUOGOSANO	128	91	228	68	—	—	356	159
046	MANOCALZATI	278	283	354	175	2	1	634	459
047	MARZANO DI NOLA	121	117	256	78	2	—	379	195
048	MELITO IRPINO	323	119	349	61	1	—	673	180
049	MERCOGLIANO	803	769	1.091	454	4	3	1.898	1.226
050	MIRABELLA ECLANO	1.901	298	1.344	166	4	4	3.249	468
051	MONTAGUTO	160	29	96	39	—	—	256	68
052	MONTECALVO IRPINO	1.042	142	725	227	4	—	1.771	369
053	MONTEFALCIONE	453	277	602	112	9	—	1.064	389
054	MONTEFORTE IRPINO	560	612	687	359	3	1	1.250	972
055	MONTEFREDANE	200	260	282	214	2	—	484	474
056	MONTEFUSCO	185	168	279	137	2	—	466	305
057	MONTPELLA	1.933	10	1.957	10	16	—	3.906	20
058	MONTEMARANO	693	213	440	133	2	—	1.135	346
059	MONTEMILETTO	559	282	693	207	8	—	1.260	489
060	MONTEVERDE	265	4	157	54	—	—	422	58
061	MONTORO INFERIORE	1.360	752	1.632	263	14	—	3.006	1.015

segue TAV. 12 — **Popolazione residente che rientra giornalmente nella propria dimora abituale, secondo il luogo di lavoro o di studio**

Codice dei Comuni	COMUNI	OCCUPATI		SCOLARI E STUDENTI		PERSONE CHE FREQUENTANO UN CORSO DI FORMAZIONE PROFESSIONALE		TOTALE	
		Nello stesso Comune	Fuori del Comune	Nello stesso Comune	Fuori del Comune	Nello stesso Comune	Fuori del Comune	Nello stesso Comune	Fuori del Comune
062	MONTORO SUPERIORE	923	723	1.213	184	2	—	2.138	907
063	MORRA DE SANCTIS	544	47	268	55	3	—	815	102
064	MOSCHIANO	126	38	332	44	—	1	458	83
065	MUGNANO DEL CARDINALE	462	415	928	245	4	2	1.394	662
066	NUSCO	963	182	892	97	5	—	1.860	279
067	OSPEDALETTO D'ALPINOLO	190	167	253	123	—	—	443	290
068	PAGO DEL VALLO DI LAURO	112	81	278	64	6	—	396	145
069	PAROLISE	46	55	55	39	1	—	102	94
070	PATERNOPOLI	644	188	371	221	5	—	1.020	409
071	PETRURO IRPINO	54	47	44	35	—	—	98	82
072	PIETRADEFUSI	298	183	380	159	5	—	683	342
073	PIETRASTORNINA	153	85	233	101	—	—	386	186
074	PRATA DI PRINCIPATO ULTRA	331	213	497	202	2	—	830	415
075	PRATOLA SERRA	337	299	475	195	1	1	813	495
076	QUADRELLE	121	117	149	66	—	—	270	183
077	QUINDICI	267	162	482	172	4	—	753	334
078	ROCCABASCIERANA	239	177	294	154	5	—	538	331
079	ROCCA SAN FELICE	191	49	173	45	3	—	367	94
080	ROTONDI	428	194	575	218	—	—	1.003	412
081	SALZA IRPINA	72	81	87	66	—	—	159	147
082	SAN MANGO SUL CALORE	315	60	203	59	2	—	520	119
083	SAN MARTINO VALLE CAUDINA	375	274	761	246	5	—	1.141	520
084	SAN MICHELE DI SERINO	330	83	326	47	1	—	657	130
085	SAN NICOLA BARONIA	132	69	180	52	—	—	312	121
086	SAN POTITO ULTRA	247	152	225	106	1	1	473	259
087	SAN SOSSIO BARONIA	248	113	398	58	1	1	647	172
088	SANTA LUCIA DI SERINO	168	94	170	82	2	—	340	176
089	SANT'ANDREA DI CONZA	350	96	319	87	5	—	674	183
090	SANT'ANGELO ALL'ESCA	185	46	139	53	2	—	326	99
091	SANT'ANGELO A SCALA	68	55	100	63	—	—	168	118
092	SANT'ANGELO DEI LOMBARDI	754	69	926	52	4	—	1.684	121
093	SANTA PAOLINA	273	119	244	108	—	1	517	228
095	SANTO STEFANO DEL SOLE	224	136	204	102	3	—	431	238
096	SAVIGNANO IRPINO	323	37	217	52	1	1	541	90
097	SCAMPITELLA	190	47	312	85	—	—	502	132
098	SENERCHIA	233	26	113	26	—	—	346	52
099	SERINO	1.083	416	1.193	214	7	1	2.283	631
100	SIRIGNANO	68	202	189	88	1	—	258	290
101	SOLOFRA	3.008	126	2.282	155	6	—	5.296	281
102	SORBO SERPICO	72	49	63	43	1	—	136	92
103	SPERONE	142	307	236	298	3	1	381	606
104	STURNO	470	183	520	207	3	—	993	390
105	SUMMONTE	90	131	199	119	1	—	290	250
106	TAURANO	149	33	303	35	—	—	452	68
107	TAURASI	551	128	429	105	2	—	982	233
108	TEORA	400	55	370	28	1	—	771	83
109	TORELLA DEI LOMBARDI	714	44	608	81	2	1	1.324	126
110	TORRE LE NOCELLE	245	76	129	54	1	1	375	131
111	TORRIONI	125	38	95	38	1	—	221	76
112	TREVICO	191	78	200	172	—	—	391	250
113	TUFO	112	92	141	73	—	—	253	165
114	VALLATA	401	98	705	115	1	—	1.107	213
115	VALLESACCARDA	258	44	418	96	—	—	676	140
116	VENTICANO	438	160	343	152	1	—	782	312
117	VILLAMAINA	218	54	182	50	—	—	400	104
118	VILLANOVA DEL BATTISTA	486	157	324	94	2	—	812	251
119	VOLTURARA IRPINA	353	88	648	195	—	1	1.001	284
120	ZUNGOLI	292	168	286	81	1	1	579	250
	TOTALE PROVINCIA	71.993	24.148	77.133	15.709	402	50	149.528	39.907

TAV. 13 - Famiglie residenti per ampiezza della famiglia

Codice dei Comuni	COMUNI	FAMIGLIE CON COMPONENTI									
		1		2	3	4	5	6	7	8 e più	
		TOTALE	di cui non in coabitazione							Famiglie	Componenti
001	AIELLO DEL SABATO	147	67	213	154	185	91	45	14	7	66
002	ALTAVILLA IRPINA	575	436	469	292	301	174	85	41	27	251
003	ANDRETTA	225	178	326	204	202	79	10	6	1	9
004	AQUILONIA	123	123	226	131	154	97	59	20	16	138
005	ARIANO IRPINO	1.111	733	1.928	1.337	1.365	795	297	128	76	661
006	ATRIPALDA	533	284	597	576	765	430	156	57	41	358
007	AVELLA	228	198	351	345	411	286	128	48	27	227
008	AVELLINO	1.791	1.238	2.707	2.956	4.391	2.524	981	353	231	2.071
009	BAGNOLI IRPINO	331	167	288	227	302	126	46	14	6	51
010	BAIANO	271	166	307	269	358	247	82	26	16	136
011	BISACCIA	267	260	458	280	279	166	70	21	26	241
012	BONITO	195	160	248	132	142	102	50	18	16	137
013	CAIRANO	75	54	86	66	43	29	8	4	4	32
014	CALABRITTO	259	202	340	198	167	88	41	8	6	53
015	CALITRI	626	487	740	449	466	174	44	13	8	67
016	CANDIDA	81	37	70	52	53	39	22	13	2	17
017	CAPOSELE	198	188	304	252	267	147	62	12	18	158
018	CAPRIGLIA IRPINA	92	53	143	100	119	77	37	20	14	124
019	CARIFE	185	131	236	109	130	74	23	13	7	59
020	CASALBORE	175	116	184	132	132	74	30	11	4	32
021	CASSANO IRPINO	75	59	72	54	49	36	17	8	8	68
022	CASTEL BARONIA	101	63	112	80	98	58	22	9	7	60
023	CASTELFRANCI	130	124	181	144	138	117	55	29	23	199
024	CASTELVETERE SUL CALORE	178	114	225	120	107	59	26	4	3	25
025	CERVINARA	737	507	690	573	595	451	170	74	49	418
026	CESINALI	78	55	112	96	127	70	26	7	5	41
027	CHIANCHE	58	42	86	47	50	25	8	1	5	45
028	CHIUSANO DI SAN DOMENICO	185	105	222	145	182	85	32	7	6	62
029	CONTRADA	130	98	163	120	157	93	47	23	19	171
030	CONZA DELLA CAMPANIA	144	142	188	87	94	42	17	5	—	—
031	DOMICELLA	106	106	104	80	87	56	18	7	8	67
032	FLUMERI	193	150	274	180	218	111	52	17	8	68
033	FONTANAROSA	240	132	320	232	239	161	71	28	23	198
034	FORINO	216	159	280	207	269	205	79	19	30	265
035	FRIGENTO	245	154	346	251	288	149	58	12	16	140
036	GESUALDO	263	127	324	206	237	145	67	22	13	108
037	GRECI	171	141	177	92	85	24	8	3	—	—
038	GROTTAMINARDA	472	245	578	430	506	304	137	49	34	304
039	GROTTOLELLA	73	55	107	78	86	66	40	10	11	100
040	GUARDIA LOMBARDI	210	210	377	164	184	104	28	9	8	68
041	LACEDONIA	331	331	357	228	215	129	59	12	10	90
042	LAPIO	153	61	163	123	126	71	27	14	12	105
043	LAURO	180	171	233	172	218	177	75	18	20	182
044	LIONI	291	287	420	354	412	219	90	33	20	169
045	LUOGOSANO	100	74	119	58	53	58	27	14	3	24
046	MANOCALZATI	167	57	178	123	177	86	43	23	14	124
047	MARZANO DI NOLA	78	77	83	74	105	60	19	12	4	37
048	MELITO IRPINO	123	63	164	120	125	68	34	15	11	98
049	MERCOGLIANO	225	126	346	379	509	264	85	22	13	118
050	MIRABELLA ECLANO	395	289	617	449	489	278	174	47	38	325
051	MONTAGUTO	134	127	122	50	53	20	5	3	2	19
052	MONTECALVO IRPINO	431	320	473	309	297	162	67	25	17	151
053	MONTEFALCIONE	219	102	284	254	278	148	69	28	27	228
054	MONTEFORTE IRPINO	219	122	345	287	361	194	68	17	6	50
055	MONTEFREDANE	135	60	145	117	153	73	38	20	12	110
056	MONTEFUSCO	74	54	139	84	110	68	31	9	5	44
057	MONTELLA	540	263	554	485	600	357	129	46	38	333
058	MONTEMARANO	303	240	387	252	252	112	33	8	5	41
059	MONTEMILETTO	269	170	389	288	340	195	55	27	5	42
060	MONTEVERDE	110	108	135	45	54	45	15	17	3	28
061	MONTORO INFERIORE	353	237	476	438	539	376	141	54	54	470

segue TAV. 13 — Famiglie residenti per ampiezza della famiglia

Codice dei Comuni	COMUNI	FAMIGLIE CON COMPONENTI									
		1		2	3	4	5	6	7	8 e più	
		TOTALE	di cui non in coabitazione							Famiglie	Componenti
062	MONTORO SUPERIORE	261	221	299	354	379	248	112	57	47	409
063	MORRA DE SANCTIS	163	148	203	138	156	80	33	10	9	79
064	MOSCHIANO	169	168	147	90	88	74	34	21	15	128
065	MUGNANO DEL CARDINALE	171	124	232	249	308	234	105	43	21	179
066	NUSCO	296	239	365	334	365	166	88	29	17	145
067	OSPEDALETTO D'ALPINOLO	121	76	101	83	119	65	18	9	10	94
068	PAGO DEL VALLO DI LAURO	102	99	98	89	104	72	29	17	5	41
069	PAROLISE	44	27	55	41	33	26	8	3	1	8
070	PATERNOPOLI	192	178	251	201	208	116	42	9	7	58
071	PETRURO IRPINO	37	37	56	32	38	20	6	3	—	—
072	PIETRADEFUSI	191	76	200	134	160	91	30	20	10	82
073	PIETRASTORNINA	193	178	169	95	94	61	23	15	10	89
074	PRATA DI PRINCIPATO ULTRA	190	129	211	121	161	126	62	17	35	300
075	PRATOLA SERRA	178	111	232	184	186	120	61	22	17	157
076	QUADRELLE	51	36	80	63	84	60	21	8	1	8
077	QUINDICI	162	162	202	169	192	128	54	20	16	138
078	ROCCABASCERANA	172	148	197	120	104	80	41	17	13	115
079	ROCCA SAN FELICE	62	37	89	61	82	47	18	7	3	25
080	ROTONDI	165	126	194	184	191	130	49	22	16	140
081	SALZA IRPINA	66	36	67	72	63	36	13	4	1	8
082	SAN MANGO SUL CALORE	164	137	183	114	83	42	16	5	5	48
083	SAN MARTINO VALLE CAUDINA	297	215	404	251	294	175	84	20	23	205
084	SAN MICHELE DI SERINO	86	73	131	83	144	58	19	4	1	8
085	SAN NICOLA BARONIA	73	46	82	51	63	40	12	6	4	32
086	SAN POTITO ULTRA	101	63	107	103	108	63	21	6	4	36
087	SAN SOSSIO BARONIA	139	139	183	146	157	96	28	9	6	52
088	SANTA LUCIA DI SERINO	66	53	99	90	100	51	21	3	2	19
089	SANT'ANDREA DI CONZA	184	138	207	131	152	88	18	10	5	40
090	SANT'ANGELO ALL'ESCA	79	58	91	69	66	34	9	7	8	69
091	SANT'ANGELO A SCALA	56	49	62	26	35	25	13	11	5	51
092	SANT'ANGELO DEI LOMBARDI	353	352	452	312	316	151	74	37	27	227
093	SANTA PAOLINA	133	41	130	102	111	65	21	5	9	79
095	SANTO STEFANO DEL SOLE	66	56	115	109	104	61	22	6	7	62
096	SAVIGNANO IRPINO	175	170	162	106	111	43	19	3	2	21
097	SCAMPITELLA	111	98	132	97	114	92	33	23	9	77
098	SENERCHIA	84	57	118	63	71	27	7	5	5	47
099	SERINO	340	209	484	426	527	257	101	27	15	126
100	SIRIGNANO	43	34	80	86	74	61	27	8	4	36
101	SOLOFRA	253	153	471	526	694	397	186	75	67	587
102	SORBO SERPICO	39	27	53	37	34	30	8	1	2	16
103	SPERONE	105	66	116	100	150	96	37	15	10	99
104	STURNO	182	101	259	203	247	137	64	25	15	128
105	SUMMONTE	98	50	93	78	78	49	21	8	9	86
106	TAURANO	71	66	97	101	131	75	23	4	4	36
107	TAURASI	185	132	234	192	189	113	35	22	12	100
108	TEORA	175	157	215	200	189	77	25	6	3	26
109	TORELLA DEI LOMBARDI	147	147	175	139	179	112	61	23	35	314
110	TORRE LE NOCELLE	118	66	135	87	77	34	17	2	5	44
111	TORRIONI	18	18	29	25	35	25	28	10	6	51
112	TREVICO	99	79	124	95	121	67	34	13	6	52
113	TUFO	103	84	113	75	75	37	20	5	3	25
114	VALLATA	151	132	278	192	215	165	62	40	40	362
115	VALLESACCARDA	62	62	115	82	120	64	35	26	30	261
116	VENTICANO	229	73	206	129	167	86	23	12	5	43
117	VILLAMAINA	73	40	104	50	73	45	14	11	6	49
118	VILLANOVA DEL BATTISTA	173	134	260	137	142	64	42	6	11	99
119	VOLTURARA IRPINA	270	269	373	282	327	156	42	21	9	81
120	ZUNGOLI	172	112	190	128	104	79	21	14	11	96
	TOTALE PROVINCIA	24.582	17.717	31.598	24.373	28.586	16.657	6.728	2.534	1.832	16.076

TAV. 14 - Famiglie residenti secondo

Codice dei Comuni	COMUNI	FAMIGLIE					
		CONIUGI				CONIUGI	
		TOTALE		di cui con altre persone		TOTALE	
		Famiglie	Componenti	Famiglie	Componenti	Famiglie	Componenti
001	AIELLO DEL SABATO	170	350	8	26	447	1.923
002	ALTAVILLA IRPINA	370	758	16	50	788	3.518
003	ANDRETTA	288	589	12	37	464	1.800
004	AQUILONIA	202	414	9	28	419	1.904
005	ARIANO IRPINO	1.725	3.543	76	245	3.615	15.376
006	ATRIPALDA	438	907	28	87	1.808	7.815
007	AVELLA	264	540	10	32	1.107	4.916
008	AVELLINO	1.865	3.926	151	498	9.842	43.101
009	BAGNOLI IRPINO	225	451	1	3	668	2.760
010	BAIANO	235	479	8	25	917	3.986
011	BISACCIA	408	830	13	40	753	3.232
012	BONITO	218	463	21	69	405	1.841
013	CAIRANO	71	146	4	12	131	542
014	CALABRITTO	286	579	7	21	444	1.834
015	CALITRI	639	1.288	9	28	1.070	4.220
016	CANDIDA	56	117	5	15	160	733
017	CAPOSELE	248	514	12	42	663	2.806
018	CAPRIGLIA IRPINA	128	264	7	22	329	1.492
019	CARIFE	196	394	2	6	332	1.412
020	CASALBORE	160	323	3	9	354	1.486
021	CASSANO IRPINO	56	113	1	3	155	701
022	CASTEL BARONIA	88	176	—	—	239	1.031
023	CASTELFRANCI	132	289	15	55	407	1.873
024	CASTELVETERE SUL CALORE	198	404	7	22	285	1.164
025	CERVINARA	517	1.060	18	62	1.670	7.382
026	CESINALI	79	166	6	20	302	1.285
027	CHIANCHE	61	125	2	7	107	460
028	CHIUSANO DI SAN DOMENICO	171	348	4	14	414	1.740
029	CONTRADA	135	275	5	15	413	1.881
030	CONZA DELLA CAMPANIA	165	338	6	20	218	884
031	DOMICELLA	77	157	3	9	222	967
032	FLUMERI	215	432	2	6	522	2.218
033	FONTANAROSA	223	470	16	56	630	2.792
034	FORINO	221	456	10	34	724	3.271
035	FRIGENTO	303	623	14	45	692	2.916
036	GESUALDO	276	571	15	49	606	2.637
037	GRECI	149	299	1	3	195	750
038	GROTTAMINARDA	448	930	24	82	1.279	5.561
039	GROTTOLELLA	74	149	1	3	258	1.182
040	GUARDIA LOMBARDI	324	660	9	30	451	1.882
041	LACEDONIA	262	534	10	30	575	2.426
042	LAPIO	131	272	9	28	334	1.440
043	LAURO	166	346	13	40	573	2.620
044	LIONI	346	719	23	73	972	4.163
045	LUOGOSANO	86	174	2	6	184	845
046	MANOCALZATI	149	310	7	26	429	1.901
047	MARZANO DI NOLA	57	122	4	16	233	1.022
048	MELITO IRPINO	149	306	7	22	338	1.480
049	MERCOGLIANO	268	570	24	82	1.136	4.766
050	MIRABELLA ECLANO	498	1.042	43	132	1.249	5.530
051	MONTAGUTO	99	199	1	3	120	476
052	MONTECALVO IRPINO	390	808	20	68	769	3.237
053	MONTEFALCIONE	225	475	20	65	689	3.008
054	MONTEFORTE IRPINO	262	538	8	30	852	3.555
055	MONTEFREDANE	122	258	10	34	358	1.588
056	MONTEFUSCO	111	230	8	24	271	1.199
057	MONTELLA	432	877	12	37	1.473	6.388
058	MONTEMARANO	308	623	6	19	599	2.403
059	MONTEMILETTO	338	708	27	86	804	3.376
060	MONTEVERDE	110	223	3	9	167	772
061	MONTORO INFERIORE	366	754	19	60	1.421	6.362

la tipologia della famiglia

COMPOSTE DA						ALTRO TIPO DI FAMIGLIA		TOTALE		Codice dei Comuni
E FIGLI		UN GENITORE E FIGLI								
di cui con altre persone		TOTALE		di cui con altre persone						
Famiglie	Componenti	Famiglie	Componenti	Famiglie	Componenti	Famiglie	Componenti	Famiglie	Componenti	
44	246	64	177	8	29	175	214	856	2.664	001
44	251	171	506	29	123	635	729	1.964	5.511	002
25	117	52	138	9	34	249	276	1.053	2.803	003
60	366	57	196	24	103	148	187	826	2.701	004
308	1.693	398	1.255	109	474	1.299	1.578	7.037	21.752	005
119	655	266	849	61	260	643	787	3.155	10.358	006
79	428	166	541	56	228	287	373	1.824	6.370	007
1.077	6.144	1.878	6.471	660	3.042	2.349	3.187	15.934	56.685	008
8	45	95	264	8	34	352	376	1.340	3.851	009
36	193	113	340	22	93	311	364	1.576	5.169	010
116	694	101	355	39	191	305	360	1.567	4.777	011
76	437	47	147	15	66	233	277	903	2.728	012
11	59	29	82	7	29	84	100	315	870	013
23	115	95	275	16	59	282	308	1.107	2.996	014
30	160	130	351	20	80	681	750	2.520	6.609	015
14	85	23	65	6	21	93	109	332	1.024	016
59	335	113	368	39	168	236	291	1.260	3.979	017
31	200	42	151	17	81	103	118	602	2.025	018
16	95	53	145	4	19	196	211	777	2.162	019
16	83	36	100	6	19	192	217	742	2.126	020
9	62	25	72	3	11	83	97	319	983	021
12	63	41	141	16	76	119	154	487	1.502	022
87	522	97	353	44	218	181	278	817	2.793	023
17	89	49	148	13	56	190	204	722	1.920	024
81	481	292	926	70	309	860	1.059	3.339	10.427	025
30	167	34	96	7	29	106	147	521	1.694	026
8	37	35	105	7	30	77	106	280	796	027
13	72	55	150	11	44	224	282	864	2.520	028
28	160	50	180	14	72	154	187	752	2.523	029
24	125	39	110	8	36	155	172	577	1.504	030
21	108	33	108	9	42	134	174	466	1.406	031
28	146	87	281	27	106	229	276	1.053	3.207	032
51	269	134	440	33	151	327	455	1.314	4.157	033
55	328	116	361	24	98	244	282	1.305	4.370	034
66	372	80	257	24	109	290	363	1.365	4.159	035
53	286	85	281	22	97	310	377	1.277	3.866	036
1	5	25	67	4	13	191	214	560	1.330	037
136	752	222	767	74	350	561	673	2.510	7.931	038
34	202	46	149	16	74	93	125	471	1.605	039
44	222	64	188	11	43	245	281	1.084	3.011	040
37	203	112	339	22	97	392	463	1.341	3.762	041
46	258	38	133	14	69	186	227	689	2.072	042
82	467	120	401	39	168	234	310	1.093	3.677	043
115	644	170	566	54	243	351	428	1.839	5.876	044
14	80	49	145	9	37	113	134	432	1.298	045
23	134	47	151	15	65	186	211	811	2.573	046
13	79	45	148	18	77	100	129	435	1.421	047
24	135	34	113	8	32	139	159	660	2.058	048
67	351	156	488	48	202	283	368	1.843	6.192	049
215	1.258	221	719	66	282	519	729	2.487	8.020	050
11	53	26	81	6	34	144	154	389	910	051
65	357	132	415	33	132	490	570	1.781	5.030	052
74	420	118	390	37	174	275	366	1.307	4.239	053
54	278	107	317	34	130	276	351	1.497	4.761	054
52	304	54	187	20	97	159	198	693	2.231	055
22	127	43	122	6	25	95	126	520	1.677	056
86	495	246	774	61	251	598	678	2.749	8.717	057
39	210	92	257	19	70	353	413	1.352	3.696	058
115	635	102	313	32	133	324	410	1.568	4.807	059
19	119	25	61	2	6	122	137	424	1.193	060
103	581	224	723	53	241	420	510	2.431	8.349	061

segue TAV. 14 — Famiglie residenti secondo

Codice dei Comuni	COMUNI	FAMIGLIE					
		CONIUGI				CONIUGI	
		TOTALE		di cui con altre persone		TOTALE	
		Famiglie	Componenti	Famiglie	Componenti	Famiglie	Componenti
062	MONTORO SUPERIORE	213	442	15	46	1.047	4.733
063	MORRA DE SANCTIS	180	378	11	40	370	1.572
064	MOSCHIANO	99	200	2	6	277	1.291
065	MUGNANO DEL CARDINALE	176	370	12	42	826	3.744
066	NUSCO	291	601	14	47	876	3.701
067	OSPEDALETTO D'ALPINOLO	71	145	3	9	261	1.162
068	PAGO DEL VALLO DI LAURO	74	152	4	12	268	1.194
069	PAROLISE	53	112	5	16	96	406
070	PATERNOPOLI	201	418	10	36	509	2.102
071	PETRURO IRPINO	37	79	4	13	81	338
072	PIETRADEFUSI	150	309	6	21	377	1.647
073	PIETRASTORNINA	124	258	9	28	246	1.109
074	PRATA DI PRINCIPATO ULTRA	157	323	7	23	451	2.126
075	PRATOLA SERRA	197	415	14	49	511	2.285
076	QUADRELLE	66	140	5	18	211	916
077	QUINDICI	141	289	5	17	513	2.269
078	ROCCABASCIERANA	173	354	7	22	322	1.458
079	ROCCA SAN FELICE	76	157	3	11	195	843
080	ROTONDI	152	308	4	12	517	2.257
081	SALZA IRPINA	47	96	1	4	150	618
082	SAN MANGO SUL CALORE	145	295	4	13	227	930
083	SAN MARTINO VALLE CAUDINA	321	660	12	42	728	3.186
084	SAN MICHELE DI SERINO	103	213	6	19	273	1.131
085	SAN NICOLA BARONIA	59	123	4	13	153	661
086	SAN POTITO ULTRA	86	173	1	3	276	1.158
087	SAN SOSSIO BARONIA	160	328	8	24	397	1.660
088	SANTA LUCIA DI SERINO	80	161	1	3	235	978
089	SANT'ANDREA DI CONZA	166	339	6	19	362	1.511
090	SANT'ANGELO ALL'ESCA	73	154	8	24	163	708
091	SANT'ANGELO A SCALA	32	64	—	—	106	515
092	SANT'ANGELO DEI LOMBARDI	364	746	17	52	796	3.431
093	SANTA PAOLINA	100	206	6	18	263	1.133
095	SANTO STEFANO DEL SOLE	98	200	4	12	271	1.128
096	SAVIGNANO IRPINO	142	290	6	18	253	1.021
097	SCAMPITELLA	119	245	5	17	330	1.483
098	SENERCHIA	95	195	4	13	161	668
099	SERINO	396	823	23	77	1.205	5.048
100	SIRIGNANO	55	111	1	3	230	997
101	SOLOFRA	347	719	22	69	1.733	7.731
102	SORBO SERPICO	40	80	—	—	96	407
103	SPERONE	91	187	4	13	370	1.640
104	STURNO	193	393	5	17	603	2.626
105	SUMMONTE	65	133	3	9	202	909
106	TAURANO	75	155	4	13	289	1.223
107	TAURASI	180	375	13	41	482	2.083
108	TEORA	178	371	12	39	424	1.678
109	TORELLA DEI LOMBARDI	149	315	13	43	461	2.151
110	TORRE LE NOCELLE	107	218	4	12	194	795
111	TORRIONI	25	53	3	9	112	560
112	TREVICO	106	213	1	3	303	1.331
113	TUFO	81	169	7	21	171	724
114	VALLATA	225	459	8	25	637	2.965
115	VALLESACCARDA	95	193	3	9	327	1.584
116	VENTICANO	160	337	12	41	358	1.511
117	VILLAMAINA	88	181	4	13	176	790
118	VILLANOVA DEL BATTISTA	236	477	4	13	360	1.536
119	VOLTURARA IRPINA	297	605	10	31	748	3.086
120	ZUNGOLI	162	330	5	16	312	1.355
	TOTALE PROVINCIA	25.151	51.839	1.231	3.999	70.942	307.634

la tipologia della famiglia

COMPOSTE DA						ALTRO TIPO DI FAMIGLIA		TOTALE		Codice dei Comuni
E FIGLI		UN GENITORE E FIGLI								
di cui con altre persone		TOTALE		di cui con altre persone						
Famiglie	Componenti	Famiglie	Componenti	Famiglie	Componenti	Famiglie	Componenti	Famiglie	Componenti	
86	495	173	564	42	171	324	418	1.757	6.157	062
67	370	56	185	24	103	186	219	792	2.354	063
9	54	75	234	16	69	187	209	638	1.934	064
61	335	121	415	43	176	240	365	1.363	4.894	065
53	293	140	456	38	167	353	436	1.660	5.194	066
21	131	41	130	10	41	153	201	526	1.638	067
13	76	51	175	12	54	123	154	516	1.675	068
11	59	11	36	3	14	51	62	211	616	069
48	264	85	269	23	104	231	293	1.026	3.082	070
11	56	23	68	6	26	51	69	192	554	071
52	291	69	218	20	86	240	316	836	2.490	072
34	204	62	184	15	63	228	278	660	1.829	073
51	301	94	318	30	150	221	273	923	3.040	074
66	371	68	220	20	85	224	295	1.000	3.215	075
24	123	28	91	7	31	63	79	368	1.226	076
24	136	96	291	12	55	193	234	943	3.083	077
43	268	52	178	14	62	197	232	744	2.222	078
13	68	30	93	7	28	68	75	369	1.168	079
28	171	96	330	25	111	186	212	951	3.107	080
9	45	39	129	14	59	86	119	322	962	081
17	86	50	144	6	24	190	224	612	1.593	082
65	355	129	430	51	221	370	482	1.548	4.758	083
37	189	43	134	18	76	107	135	526	1.613	084
11	55	34	104	5	26	85	100	331	988	085
8	36	38	111	8	32	113	133	513	1.575	086
32	172	49	165	16	72	158	181	764	2.334	087
30	167	42	127	16	59	75	89	432	1.355	088
17	92	54	157	9	37	213	250	795	2.257	089
21	121	26	77	6	26	101	135	363	1.074	090
13	73	20	52	3	12	75	98	233	729	091
97	566	164	506	36	154	398	459	1.722	5.142	092
33	184	50	156	11	44	163	213	576	1.708	093
51	276	35	136	14	72	86	116	490	1.580	095
24	124	44	129	11	42	182	192	621	1.632	096
31	178	47	170	12	64	115	120	611	2.018	097
9	55	28	78	1	5	96	111	380	1.052	098
104	562	173	533	51	207	403	496	2.177	6.900	099
17	85	37	125	15	68	61	83	383	1.316	100
142	824	245	828	69	312	344	484	2.669	9.762	101
10	51	17	59	4	18	51	67	204	613	102
21	119	51	184	14	69	117	132	629	2.143	103
58	341	121	383	33	146	215	267	1.132	3.669	104
12	70	53	166	15	66	114	135	434	1.343	105
25	125	60	192	15	63	82	99	506	1.669	106
66	361	102	286	25	93	218	270	982	3.014	107
26	134	83	263	21	101	205	252	890	2.564	108
109	674	93	358	46	235	168	207	871	3.031	109
23	120	37	114	13	56	137	160	475	1.287	110
26	154	11	45	7	33	28	47	176	705	111
4	23	40	122	9	34	110	132	559	1.798	112
24	134	44	135	15	69	135	191	431	1.219	113
77	442	76	267	26	130	205	291	1.143	3.982	114
21	126	36	117	7	27	76	97	534	1.991	115
36	197	62	195	17	77	277	348	857	2.391	116
17	97	29	90	5	25	83	97	376	1.158	117
24	147	47	153	18	71	192	219	835	2.385	118
30	162	129	390	25	108	306	349	1.480	4.430	119
17	102	54	151	6	25	191	231	719	2.067	120
6.375	35.947	11.562	37.215	3.248	14.336	29.235	36.020	136.890	432.708	

TAV. 15 - Abitazioni in complesso (occupate)

Codice dei Comuni	COMUNI	ABITAZIONI OCCUPATE								
		NUMERO	Superficie m ²	STANZE				Numero medio di stanze per abitazione	OCCU	
				Adibite esclusivamente o promiscuamente ad abitazione	Cucine	Adibite esclusivamente ad altro uso	TOTALE		Famiglie	Componenti
001	AIELLO DEL SABATO	705	60.131	2.253	703	4	2.960	4,2	837	2.598
002	ALTAVILLA IRPINA	1.633	114.737	4.490	1.081	40	5.611	3,4	1.736	4.798
003	ANDRETTA	936	72.552	2.613	856	188	3.657	3,9	993	2.658
004	AQUILONIA	810	52.009	2.214	753	36	3.003	3,7	811	2.667
005	ARIANO IRPINO	5.932	460.217	17.685	5.211	280	23.176	3,9	6.719	20.905
006	ATRIPALDA	2.329	239.398	8.284	2.102	103	10.489	4,5	2.753	8.964
007	AVELLA	1.671	139.711	5.250	1.269	128	6.647	4,0	1.747	6.054
008	AVELLINO	13.374	1.363.966	51.310	12.012	608	63.930	4,8	14.392	51.058
009	BAGNOLI IRPINO	1.069	81.488	3.473	1.054	18	4.545	4,3	1.336	3.838
010	BAIANO	1.341	122.575	4.476	1.143	71	5.690	4,2	1.494	4.860
011	BISACCIA	1.480	91.808	3.620	990	62	4.672	3,2	1.490	4.563
012	BONITO	720	64.086	2.557	572	42	3.171	4,4	776	2.399
013	CAIRANO	237	12.779	502	225	6	733	3,1	282	771
014	CALABRITTO	104	7.819	317	87	3	407	3,9	108	316
015	CALITRI	1.624	106.995	3.685	1.220	31	4.936	3,0	1.778	4.640
016	CANDIDA	246	22.465	817	240	11	1.068	4,3	308	953
017	CAPOSELE	243	23.766	869	235	107	1.211	5,0	249	863
018	CAPRIGLIA IRPINA	463	39.677	1.635	445	70	2.150	4,6	571	1.929
019	CARIFE	486	34.570	1.390	390	33	1.813	3,7	575	1.633
020	CASALBORE	624	52.216	1.827	552	14	2.393	3,8	706	2.030
021	CASSANO IRPINO	255	19.786	957	253	43	1.253	4,9	290	917
022	CASTEL BARONIA	370	30.128	1.113	338	37	1.488	4,0	451	1.402
023	CASTELFRANCI	479	44.998	1.871	437	239	2.547	5,3	492	1.739
024	CASTELVETERE SUL CALORE	549	36.232	1.503	490	17	2.010	3,7	660	1.759
025	CERVINARA	2.689	209.635	8.276	1.937	101	10.314	3,8	3.058	9.479
026	CESINALI	428	38.702	1.392	422	12	1.826	4,3	491	1.603
027	CHIANCHE	236	16.711	731	195	21	947	4,0	264	745
028	CHIUSANO DI SAN DOMENICO	624	44.816	1.739	591	16	2.346	3,8	733	2.157
029	CONTRADA	554	45.509	1.741	524	88	2.353	4,2	622	2.038
030	CONZA DELLA CAMPANIA	129	10.315	397	124	3	524	4,1	131	402
031	DOMICELLA	391	28.178	1.098	140	30	1.268	3,2	392	1.151
032	FLUMERI	888	66.412	2.610	658	33	3.301	3,7	980	2.990
033	FONTANAROSA	954	76.717	3.373	589	135	4.097	4,3	1.157	3.698
034	FORINO	913	68.324	2.604	817	30	3.451	3,8	1.038	3.427
035	FRIGENTO	952	87.317	3.352	906	55	4.313	4,5	1.136	3.504
036	GESUALDO	900	80.619	3.158	818	67	4.043	4,5	1.116	3.368
037	GRECI	524	30.501	1.213	472	19	1.704	3,3	559	1.326
038	GROTTAMINARDA	1.781	168.084	5.920	1.654	116	7.690	4,3	2.185	6.966
039	GROTTOLELLA	353	30.794	1.141	327	100	1.568	4,4	393	1.350
040	GUARDIA LOMBARDI	600	51.116	1.973	600	24	2.597	4,3	601	1.839
041	LACEDONIA	1.341	89.812	3.250	710	208	4.168	3,1	1.341	3.762
042	LAPIO	477	37.475	1.611	435	39	2.085	4,4	648	1.938
043	LAURO	1.033	84.833	3.149	804	73	4.026	3,9	1.062	3.586
044	LIONI	264	28.898	1.005	257	26	1.288	4,9	266	873
045	LUOGOSANO	356	27.832	1.230	348	15	1.593	4,5	400	1.204
046	MANOCALZATI	467	44.472	1.585	456	37	2.078	4,4	604	1.888
047	MARZANO DI NOLA	418	33.606	1.366	266	51	1.683	4,0	423	1.373
048	MELITO IRPINO	506	48.023	1.656	496	11	2.163	4,3	622	1.942
049	MERCOGLIANO	1.539	143.311	5.207	1.396	98	6.701	4,4	1.710	5.720
050	MIRABELLA ECLANO	1.844	178.291	6.697	1.665	170	8.532	4,6	2.047	6.743
051	MONTAGUTO	378	20.940	699	240	9	948	2,5	386	897
052	MONTECALVO IRPINO	1.219	93.598	3.651	1.181	62	4.894	4,0	1.377	4.171
053	MONTEFALCIONE	956	88.878	3.489	849	50	4.388	4,6	1.251	4.035
054	MONTEFORTE IRPINO	1.195	112.444	3.860	1.082	120	5.062	4,2	1.402	4.478
055	MONTEFREDANE	390	35.052	1.311	385	35	1.731	4,4	503	1.596
056	MONTEFUSCO	407	41.247	1.372	386	25	1.783	4,4	474	1.518
057	MONTELLA	1.811	170.000	6.411	1.774	172	8.357	4,6	2.353	7.575
058	MONTEMARANO	1.159	84.854	3.397	1.136	32	4.565	3,9	1.256	3.406
059	MONTEMILETTO	1.318	157.488	5.954	1.347	156	7.457	5,7	1.540	4.714
060	MONTEVERDE	422	29.899	1.052	391	12	1.455	3,4	424	1.193
061	MONTORO INFERIORE	2.020	162.914	6.188	1.464	108	7.760	3,8	2.262	7.769

e non occupate); altri tipi di alloggio

PANTI		ABITAZIONI NON OCCUPATE				TOTALE			ALTRI TIPI DI ALLOGGIO			Codice dei Comuni
Numero medio occupanti per abitazione	Numero medio occupanti per stanza	NUMERO	di cui con persone tempora- neamente presenti	STANZE	Numero medio stanze per abitazione	NUMERO	STANZE	Numero medio stanze per abitazione	NUMERO	OCCUPANTI		
										Famiglie	Componenti	
3,7	0,9	271	—	1.042	3,8	976	4.002	4,1	3	3	13	001
2,9	0,9	410	1	1.130	2,8	2.043	6.741	3,3	38	40	138	002
2,8	0,8	162	—	634	3,9	1.098	4.291	3,9	33	34	81	003
3,3	0,9	289	—	889	3,1	1.099	3.892	3,5	15	15	34	004
3,5	0,9	689	5	2.446	3,6	6.621	25.622	3,9	291	317	846	005
3,8	0,9	241	3	1.019	4,2	2.570	11.508	4,5	319	338	1.174	006
3,6	0,9	156	—	621	4,0	1.827	7.268	4,0	51	51	217	007
3,8	0,8	1.716	31	7.418	4,3	15.090	71.348	4,7	1.357	1.408	5.201	008
3,6	0,8	488	—	1.786	3,7	1.557	6.331	4,1	4	4	13	009
3,6	0,9	75	—	309	4,1	1.416	5.999	4,2	75	82	309	010
3,1	1,0	644	2	1.614	2,5	2.124	6.286	3,0	76	76	213	011
3,3	0,8	169	4	677	4,0	889	3.848	4,3	121	127	329	012
3,3	1,1	92	1	220	2,4	329	953	2,9	23	26	72	013
3,0	0,8	—	—	—	—	104	407	3,9	833	833	2.287	014
2,9	0,9	428	4	1.147	2,7	2.052	6.083	3,0	679	719	1.911	015
3,9	0,9	89	1	319	3,6	335	1.387	4,1	20	22	68	016
3,6	0,8	7	—	29	4,1	250	1.240	5,0	996	1.011	3.116	017
4,2	0,9	173	14	772	4,5	636	2.922	4,6	22	25	69	018
3,4	0,9	16	—	72	4,5	502	1.885	3,8	200	202	529	019
3,3	0,9	227	2	718	3,2	851	3.111	3,7	35	36	96	020
3,6	0,8	145	6	550	3,8	400	1.803	4,5	24	25	62	021
3,8	1,0	42	1	156	3,7	412	1.644	4,0	34	36	100	022
3,6	0,8	—	—	—	—	479	2.547	5,3	321	325	1.054	023
3,2	0,9	80	2	194	2,4	629	2.204	3,5	58	61	160	024
3,5	0,9	514	9	1.814	3,5	3.203	12.128	3,8	258	278	934	025
3,7	0,9	58	—	230	4,0	486	2.056	4,2	28	29	89	026
3,2	0,8	68	—	211	3,1	304	1.158	3,8	4	5	24	027
3,5	0,9	115	—	392	3,4	739	2.738	3,7	118	130	361	028
3,7	0,9	103	9	321	3,1	657	2.674	4,1	115	121	455	029
3,1	0,8	31	—	123	4,0	160	647	4,0	445	446	1.102	030
2,9	0,9	21	—	65	3,1	412	1.333	3,2	74	74	255	031
3,4	0,9	186	—	637	3,4	1.074	3.938	3,7	71	73	217	032
3,9	0,9	135	—	471	3,5	1.089	4.568	4,2	143	154	453	033
3,8	1,0	73	1	285	3,9	986	3.736	3,8	255	266	938	034
3,7	0,8	179	3	770	4,3	1.131	5.083	4,5	210	227	651	035
3,7	0,8	165	10	608	3,7	1.065	4.651	4,4	148	159	491	036
2,5	0,8	247	1	652	2,6	771	2.356	3,1	1	1	4	037
3,9	0,9	560	26	2.238	4,0	2.341	9.928	4,2	281	292	866	038
3,8	0,9	41	—	154	3,8	394	1.722	4,4	73	78	255	039
3,1	0,7	165	—	674	4,1	765	3.271	4,3	483	483	1.172	040
2,8	1,0	531	1	1.445	2,7	1.872	5.613	3,0	—	—	—	041
4,1	0,9	158	—	538	3,4	635	2.623	4,1	38	40	129	042
3,5	0,9	276	—	798	2,9	1.309	4.824	3,7	31	31	91	043
3,3	0,7	1	—	7	7,0	265	1.295	4,9	1.559	1.567	4.984	044
3,4	0,8	58	—	265	4,6	414	1.858	4,5	28	30	86	045
4,0	0,9	155	4	586	3,8	622	2.664	4,3	122	137	447	046
3,3	0,8	34	—	135	4,0	452	1.818	4,0	12	12	48	047
3,8	0,9	65	1	251	3,9	571	2.414	4,2	35	38	116	048
3,7	0,9	375	5	1.324	3,5	1.914	8.025	4,2	117	131	470	049
3,7	0,8	102	4	438	4,3	1.946	8.970	4,6	382	392	1.168	050
2,4	1,0	263	—	525	2,0	641	1.473	2,3	3	3	13	051
3,4	0,9	234	4	870	3,7	1.453	5.764	4,0	389	404	859	052
4,2	0,9	253	—	1.086	4,3	1.209	5.474	4,5	50	53	195	053
3,7	0,9	168	2	622	3,7	1.363	5.684	4,2	69	79	224	054
4,1	0,9	50	1	168	3,4	440	1.899	4,3	174	190	635	055
3,7	0,9	168	—	653	3,9	575	2.436	4,2	44	46	159	056
4,2	0,9	265	1	1.140	4,3	2.076	9.497	4,6	372	396	1.142	057
2,9	0,8	563	—	1.900	3,4	1.722	6.465	3,8	91	96	290	058
3,6	0,6	295	1	1.442	4,9	1.613	8.899	5,5	26	28	93	059
2,8	0,8	300	5	842	2,8	722	2.297	3,2	—	—	—	060
3,8	1,0	286	—	898	3,1	2.306	8.658	3,8	162	169	580	061

segue TAV. 15 — Abitazioni in complesso (occupate)

Codice dei Comuni	COMUNI	ABITAZIONI OCCUPATE								
		NUMERO	Superficie m ²	STANZE				Numero medio di stanze per abitazione	OCCU	
				Adibite esclusivamente o promiscuamente ad abitazione	Cucine	Adibite esclusivamente ad altro uso	TOTALE		Famiglie	Componenti
062	MONTORO SUPERIORE	1.308	100.713	3.710	1.290	9	5.009	3,8	1.394	4.886
063	MORRA DE SANCTIS	519	37.089	1.537	473	27	2.037	3,9	531	1.668
064	MOSCHIANO	625	48.295	1.537	605	18	2.160	3,5	626	1.876
065	MUGNANO DEL CARDINALE	1.165	105.400	3.876	944	92	4.912	4,2	1.261	4.501
066	NUSCO	1.154	107.120	4.017	1.128	208	5.353	4,6	1.346	4.274
067	OSPEDALETTO D'ALPINOLO	461	39.030	1.432	406	15	1.853	4,0	523	1.623
068	PAGO DEL VALLO DI LAURO	477	33.438	1.263	276	17	1.556	3,3	482	1.562
069	PAROLISE	162	12.722	474	125	10	609	3,8	188	550
070	PATERNOPOLI	468	40.738	1.664	469	77	2.210	4,7	489	1.548
071	PETRURO IRPINO	180	11.525	541	140	29	710	3,9	180	518
072	PIETRADEFUSI	545	51.201	2.070	474	29	2.573	4,7	675	2.020
073	PIETRASTORNINA	584	36.015	1.561	450	70	2.081	3,6	613	1.678
074	PRATA DI PRINCIPATO ULTRA	756	58.531	2.465	652	34	3.151	4,2	851	2.771
075	PRATOLA SERRA	825	74.459	2.914	603	33	3.550	4,3	954	3.083
076	QUADRELLE	316	27.816	972	269	14	1.255	4,0	361	1.204
077	QUINDICI	939	74.342	2.834	300	13	3.147	3,4	939	3.069
078	ROCCABASCERANA	690	50.400	2.211	255	42	2.508	3,6	719	2.145
079	ROCCA SAN FELICE	272	22.021	884	270	4	1.158	4,3	320	1.034
080	ROTONDI	835	78.109	2.670	763	79	3.512	4,2	901	2.925
081	SALZA IRPINA	151	12.220	458	144	12	614	4,1	165	515
082	SAN MANGO SUL CALORE	183	13.725	552	181	7	740	4,0	222	653
083	SAN MARTINO VALLE CAUDINA	1.342	106.692	4.432	819	129	5.380	4,0	1.486	4.496
084	SAN MICHELE DI SERINO	275	30.729	936	273	177	1.386	5,0	291	937
085	SAN NICOLA BARONIA	258	18.765	761	251	11	1.023	4,0	300	894
086	SAN POTITO ULTRA	430	34.217	1.331	410	11	1.752	4,1	485	1.470
087	SAN SOSSIO BARONIA	676	40.765	1.685	601	22	2.308	3,4	676	2.103
088	SANTA LUCIA DI SERINO	340	30.588	1.143	331	11	1.485	4,4	358	1.141
089	SANT'ANDREA DI CONZA	569	45.126	1.734	544	26	2.304	4,0	639	1.845
090	SANT'ANGELO ALL'ESCA	305	27.988	993	303	25	1.321	4,3	351	1.033
091	SANT'ANGELO A SCALA	199	13.733	516	191	4	711	3,6	212	623
092	SANT'ANGELO DEI LOMBARDI	581	47.006	2.063	394	3	2.460	4,2	581	1.941
093	SANTA PAOLINA	367	29.669	1.186	341	11	1.538	4,2	536	1.580
095	SANTO STEFANO DEL SOLE	417	34.497	1.376	408	26	1.810	4,3	441	1.411
096	SAVIGNANO IRPINO	603	33.847	1.365	467	29	1.861	3,1	608	1.601
097	SCAMPITELLA	567	46.539	1.678	504	26	2.208	3,9	597	1.961
098	SENERCHIA	122	10.125	354	123	6	483	4,0	123	394
099	SERINO	1.245	104.343	3.949	1.184	98	5.231	4,2	1.526	4.879
100	SIRIGNANO	342	30.687	1.135	243	41	1.419	4,1	355	1.218
101	SOLOFRA	1.687	151.800	5.599	1.654	129	7.382	4,4	1.997	7.385
102	SORBO SERPICO	73	6.651	240	69	10	319	4,4	90	314
103	SPERONE	478	47.073	1.607	397	38	2.042	4,3	541	1.800
104	STURNO	842	73.420	3.206	772	60	4.038	4,8	1.068	3.489
105	SUMMONTE	336	26.623	1.054	322	49	1.425	4,2	414	1.284
106	TAURANO	476	36.004	1.289	374	60	1.723	3,6	479	1.583
107	TAURASI	833	61.698	2.688	758	66	3.512	4,2	936	2.850
108	TEORA	229	24.082	1.048	55	49	1.152	5,0	230	791
109	TORELLA DEI LOMBARDI	451	40.875	1.702	442	50	2.194	4,9	451	1.790
110	TORRE LE NOCELLE	301	27.973	1.210	276	43	1.529	5,1	383	1.032
111	TORRIONI	174	14.446	627	171	2	800	4,6	174	699
112	TREVICO	506	44.837	1.582	472	19	2.073	4,1	550	1.773
113	TUFO	298	19.650	887	201	17	1.105	3,7	331	947
114	VALLATA	1.031	86.444	3.112	851	57	4.020	3,9	1.093	3.837
115	VALLESACCARDA	530	37.643	1.645	476	14	2.135	4,0	531	1.981
116	VENTICANO	579	64.088	2.394	540	113	3.047	5,3	817	2.282
117	VILLAMAINA	232	24.539	802	227	121	1.150	5,0	287	903
118	VILLANOVA DEL BATTISTA	746	47.842	1.848	713	29	2.590	3,5	816	2.339
119	VOLTURARA IRPINA	1.186	81.401	3.392	1.114	103	4.609	3,9	1.190	3.572
120	ZUNGOLI	536	27.191	1.143	493	8	1.644	3,1	640	1.841
	TOTALE PROVINCIA	102.893	8.726.231	332.923	88.481	7.082	428.486	4,2	115.084	366.865

e non occupate); altri tipi di alloggio

PANTI		ABITAZIONI NON OCCUPATE				TOTALE			ALTRI TIPI DI ALLOGGIO			Codice dei Comuni
Numero medio occupanti per abitazione	Numero medio occupanti per stanza	NUMERO	di cui con persone temporaneamente presenti	STANZE	Numero medio stanze per abitazione	NUMERO	STANZE	Numero medio stanze per abitazione	NUMERO	OCCUPANTI		
										Famiglie	Componenti	
3.7	1.0	61	—	257	4.2	1.369	5.266	3.8	353	355	1.239	062
3.2	0.8	71	2	254	3.6	590	2.291	3.9	236	237	623	063
3.0	0.9	31	—	148	4.8	656	2.308	3.5	12	12	58	064
3.9	0.9	3	—	7	2.3	1.168	4.919	4.2	78	79	295	065
3.7	0.8	31	—	158	5.1	1.185	5.511	4.7	297	314	920	066
3.5	0.9	77	5	335	4.4	538	2.188	4.1	3	3	15	067
3.3	1.0	18	—	48	2.7	495	1.604	3.2	33	33	107	068
3.4	0.9	—	—	—	—	162	609	3.8	19	20	50	069
3.3	0.7	3	—	14	4.7	471	2.224	4.7	537	537	1.534	070
2.9	0.8	50	—	153	3.1	230	863	3.8	12	12	36	071
3.7	0.8	100	14	394	3.9	645	2.967	4.6	98	116	361	072
2.9	0.8	505	1	1.092	2.2	1.089	3.173	2.9	43	44	145	073
3.7	0.9	98	—	318	3.2	854	3.469	4.1	66	71	264	074
3.7	0.9	225	4	791	3.5	1.050	4.341	4.1	39	40	121	075
3.8	1.0	33	—	100	3.0	349	1.355	3.9	7	7	22	076
3.3	1.0	41	—	83	2.0	980	3.230	3.3	4	4	14	077
3.1	0.9	518	—	1.714	3.3	1.208	4.222	3.5	20	25	77	078
3.8	0.9	88	—	313	3.6	360	1.471	4.1	41	44	117	079
3.5	0.9	113	—	390	3.5	948	3.902	4.1	46	50	182	080
3.4	0.9	57	1	194	3.4	208	808	3.9	97	98	305	081
3.6	0.9	163	7	547	3.4	346	1.287	3.7	382	388	936	082
3.4	0.9	492	3	1.552	3.2	1.834	6.932	3.8	55	60	254	083
3.4	0.8	24	1	109	4.5	299	1.495	5.0	229	235	676	084
3.5	0.9	125	2	404	3.2	383	1.427	3.7	29	31	94	085
3.4	0.8	89	—	360	4.0	519	2.112	4.1	27	28	105	086
3.1	0.9	116	—	479	4.1	792	2.787	3.5	87	87	226	087
3.4	0.8	3	3	11	3.7	343	1.496	4.4	59	65	178	088
3.2	0.8	15	1	63	4.2	584	2.367	4.1	150	155	411	089
3.4	0.8	62	—	253	4.1	367	1.574	4.3	12	12	41	090
3.2	0.9	223	—	687	3.1	422	1.398	3.3	21	21	101	091
3.3	0.8	—	—	—	—	581	2.460	4.2	1.140	1.140	3.200	092
4.3	1.0	65	—	210	3.2	432	1.748	4.0	36	40	128	093
3.4	0.8	92	12	348	3.8	509	2.158	4.2	49	49	169	095
2.7	0.9	285	3	756	2.7	888	2.617	2.9	13	13	31	096
3.5	0.9	79	—	286	3.6	646	2.494	3.9	13	14	57	097
3.2	0.8	—	—	—	—	122	483	4.0	181	181	470	098
3.9	1.0	97	—	371	3.8	1.342	5.602	4.2	586	610	1.923	099
3.6	0.9	31	—	129	4.2	373	1.548	4.2	18	19	73	100
4.4	1.0	244	—	1.060	4.3	1.931	8.442	4.4	600	617	2.216	101
4.3	1.0	20	—	78	3.9	93	397	4.3	100	114	299	102
3.8	0.9	30	—	113	3.8	508	2.155	4.2	81	87	342	103
4.1	0.9	92	—	407	4.4	934	4.445	4.8	58	63	176	104
3.8	0.9	219	12	718	3.3	555	2.143	3.9	15	15	51	105
3.3	1.0	—	—	—	—	476	1.723	3.6	16	16	56	106
3.4	0.8	100	—	414	4.1	933	3.926	4.2	43	46	164	107
3.5	0.7	—	—	—	—	229	1.152	5.0	598	600	1.607	108
4.0	0.8	—	—	—	—	451	2.194	4.9	419	419	1.239	109
3.4	0.7	46	—	211	4.6	347	1.740	5.0	87	92	255	110
4.0	0.9	38	—	112	2.9	212	912	4.3	2	2	6	111
3.5	0.9	89	—	404	4.5	595	2.477	4.2	7	9	25	112
3.2	0.9	123	—	269	2.2	421	1.374	3.3	90	100	272	113
3.7	1.0	484	1	1.463	3.0	1.515	5.483	3.6	48	48	142	114
3.7	0.9	107	—	361	3.4	637	2.496	3.9	3	3	10	115
3.9	0.8	73	16	317	4.3	652	3.364	5.2	34	38	106	116
3.9	0.9	34	—	117	3.4	266	1.267	4.8	85	87	249	117
3.1	0.9	359	1	952	2.7	1.105	3.542	3.2	18	19	46	118
3.0	0.8	433	—	1.270	2.9	1.619	5.879	3.6	289	290	858	119
3.4	1.1	114	—	285	2.5	650	1.929	3.0	66	76	218	120
3,6	0,9	20.559	254	71.219	3,5	123.452	499.705	4,0	19.826	20.464	61.983	

TAV. 16 - Abitazioni occupate

Codice dei Comuni	COMUNI	PROPRIETÀ							ABITAZIONI	Superficie m ²
		ABITAZIONI	Superficie m ²	Superficie media per abitazione	STANZE		OCCUPANTI			
					TOTALE	Adibite esclusivamente o promiscuamente ad abitazione	Famiglie	Componenti		
001	AIELLO DEL SABATO	472	41.348	87,6	2.037	1.561	564	1.760	202	16.055
002	ALTAVILLA IRPINA	1.071	78.166	73,0	3.826	3.062	1.135	3.066	465	29.593
003	ANDRETTA	861	66.982	77,8	3.378	2.410	917	2.433	56	4.078
004	AQUILONIA	707	45.487	64,3	2.624	1.931	708	2.334	80	4.809
005	ARIANO IRPINO	4.293	338.628	78,9	17.014	13.014	4.918	15.126	1.277	95.527
006	ATRIPALDA	1.264	135.070	106,9	5.923	4.699	1.483	4.911	946	92.516
007	AVELLA	1.167	104.667	89,7	4.972	3.933	1.228	4.356	335	22.997
008	AVELLINO	7.127	788.359	110,6	36.453	29.485	7.672	26.635	5.578	512.174
009	BAGNOLI IRPINO	858	67.218	78,3	3.782	2.919	1.100	3.155	148	9.546
010	BAIANO	858	84.283	98,2	3.920	3.104	972	3.165	373	29.619
011	BISACCIA	1.276	80.287	62,9	4.102	3.176	1.284	3.970	128	7.910
012	BONITO	476	45.099	94,7	2.196	1.791	520	1.602	170	11.754
013	CAIRANO	209	11.542	55,2	662	455	250	684	15	720
014	CALABRITTO	86	6.704	78,0	348	272	90	268	9	508
015	CALITRI	1.277	83.433	65,3	3.867	2.884	1.403	3.656	248	17.292
016	CANDIDA	194	17.539	90,4	850	651	237	755	44	4.222
017	CAPOSELE	167	17.516	104,9	894	637	169	623	39	3.017
018	CAPRIGLIA IRPINA	341	30.221	88,6	1.632	1.237	433	1.480	72	5.747
019	CARIFE	393	28.154	71,6	1.478	1.136	479	1.333	64	4.281
020	CASALBORE	440	36.780	83,6	1.680	1.276	495	1.383	165	14.054
021	CASSANO IRPINO	204	16.401	80,4	1.037	796	235	754	31	1.931
022	CASTEL BARONIA	250	21.263	85,1	1.050	779	313	1.015	74	5.385
023	CASTELFRANCI	399	38.230	95,8	2.178	1.599	411	1.500	34	2.309
024	CASTELVETERE SUL CALORE	380	26.273	69,1	1.451	1.094	457	1.242	73	4.404
025	CERVINARA	1.930	157.932	81,8	7.817	6.333	2.216	6.900	451	30.988
026	CESINALI	297	28.601	96,3	1.339	1.035	343	1.135	97	7.245
027	CHIANCHE	176	12.755	72,5	721	570	199	565	28	2.083
028	CHIUSANO DI SAN DOMENICO	481	34.629	72,0	1.848	1.375	566	1.699	90	6.138
029	CONTRADA	350	29.425	84,1	1.526	1.136	390	1.303	156	12.364
030	CONZA DELLA CAMPANIA	100	8.362	83,6	424	324	101	327	6	470
031	DOMICELLA	286	21.377	74,7	968	834	287	857	53	3.624
032	FLUMERI	665	51.790	77,9	2.564	2.028	738	2.288	171	10.674
033	FONTANAROSA	694	59.143	85,2	3.163	2.603	852	2.712	191	12.008
034	FORINO	579	45.824	79,1	2.328	1.775	659	2.234	219	14.678
035	FRIGENTO	813	75.600	93,0	3.752	2.923	979	3.047	79	6.375
036	GESUALDO	708	65.942	93,1	3.292	2.585	888	2.674	130	9.057
037	GRECI	435	25.398	58,4	1.417	1.009	465	1.073	35	1.976
038	GROTTAMINARDA	1.296	125.683	97,0	5.750	4.448	1.627	5.158	338	29.052
039	GROTTOLELLA	267	23.967	89,8	1.239	907	300	1.028	48	3.835
040	GUARDIA LOMBARDI	574	49.177	85,7	2.494	1.897	575	1.765	17	1.169
041	LACEDONIA	1.015	71.185	70,1	3.266	2.510	1.015	2.841	172	10.363
042	LAPIO	382	30.660	80,3	1.717	1.334	528	1.561	81	5.489
043	LAURO	603	53.621	88,9	2.543	2.011	622	2.048	324	23.875
044	LIONI	222	24.803	111,7	1.121	878	224	770	25	2.643
045	LUOGOSANO	274	22.482	82,1	1.291	1.012	308	947	59	3.799
046	MANOCALZATI	324	33.227	102,6	1.531	1.175	420	1.343	119	9.207
047	MARZANO DI NOLA	288	25.057	87,0	1.254	1.014	293	951	108	7.069
048	MELITO IRPINO	369	34.505	93,5	1.544	1.183	465	1.414	122	12.283
049	MERCOGLIANO	932	90.972	97,6	4.263	3.318	1.047	3.571	497	43.430
050	MIRABELLA ECLANO	1.413	141.246	100,0	6.808	5.350	1.586	5.247	317	26.812
051	MONTAGUTO	287	16.298	56,8	740	547	294	692	52	2.560
052	MONTECALVO IRPINO	869	67.346	77,5	3.514	2.616	993	3.024	237	17.605
053	MONTEFALCIONE	707	68.756	97,3	3.377	2.704	941	3.059	197	15.817
054	MONTEFORTE IRPINO	738	74.296	100,7	3.355	2.580	875	2.812	301	25.379
055	MONTEFREDANE	273	25.524	93,5	1.263	968	359	1.115	81	6.703
056	MONTEFUSCO	322	33.464	103,9	1.463	1.130	379	1.192	78	7.053
057	MONTELLA	1.313	127.777	97,3	6.311	4.864	1.719	5.554	343	29.062
058	MONTEMARANO	953	71.456	75,0	3.862	2.894	1.040	2.835	118	7.763
059	MONTEMILETTO	1.080	135.904	125,8	6.412	5.159	1.289	3.974	152	14.303
060	MONTEVERDE	367	26.496	72,2	1.289	938	369	1.020	51	3.246
061	MONTORO INFERIORE	1.432	119.685	83,6	5.760	4.640	1.613	5.496	516	37.610

per titolo di godimento

AFFITTO					ALTRO TITOLO							Codice dei Comuni
Superficie media per abitazione	STANZE		OCCUPANTI		ABITAZIONI	Superficie m ²	Superficie media per abitazione	STANZE		OCCUPANTI		
	TOTALE	Adibite esclusivamente o promiscuamente ad abitazione	Famiglie	Componenti				TOTALE	Adibite esclusivamente o promiscuamente ad abitazione	Famiglie	Componenti	
79.5	797	597	232	734	31	2.728	88,0	126	95	41	104	001
63.6	1.441	1.156	496	1.465	97	6.978	71,9	344	272	105	267	002
72.8	201	141	57	163	19	1.492	78,5	78	62	19	62	003
60,1	275	199	80	279	23	1.713	74,5	104	84	23	54	004
74,8	4.845	3.675	1.406	4.654	362	26.062	72,0	1.317	996	395	1.125	005
97,8	4.032	3.169	1.133	3.652	119	11.812	99,3	534	416	137	401	006
68,6	1.094	858	346	1.143	169	12.047	71,3	581	459	173	555	007
91,8	24.428	19.404	5.992	21.987	669	63.433	94,8	3.049	2.421	728	2.436	008
64,5	525	381	168	513	63	4.724	75,0	238	173	68	170	009
79,4	1.376	1.069	404	1.330	110	8.673	78,8	394	303	118	365	010
61,8	398	307	129	372	76	3.611	47,5	172	137	77	221	011
69,1	628	486	177	552	74	7.233	97,7	347	280	79	245	012
48,0	41	27	17	53	13	517	39,8	30	20	15	34	013
56,4	26	20	9	24	9	607	67,4	33	25	9	24	014
69,7	785	582	271	765	99	6.270	63,3	284	219	104	219	015
96,0	183	139	62	169	8	704	88,0	35	27	9	29	016
77,4	155	110	39	128	37	3.233	87,4	162	122	41	112	017
79,8	300	228	81	288	50	3.709	74,2	218	170	57	161	018
66,9	228	170	67	209	29	2.135	73,6	107	84	29	91	019
85,2	647	502	191	584	19	1.382	72,7	66	49	20	63	020
62,3	131	96	35	113	20	1.454	72,7	85	65	20	50	021
72,8	263	189	85	233	46	3.480	75,7	175	145	53	154	022
67,9	126	91	34	103	46	4.459	96,9	243	181	47	136	023
60,3	245	180	90	262	96	5.555	57,9	314	229	113	255	024
68,7	1.494	1.168	500	1.599	308	20.715	67,3	1.003	775	342	980	025
74,7	350	255	108	354	34	2.856	84,0	137	102	40	114	026
74,4	110	81	31	95	32	1.873	58,5	116	80	34	85	027
68,2	305	222	106	301	53	4.049	76,4	193	142	61	157	028
79,3	628	458	177	588	48	3.720	77,5	199	147	55	147	029
78,3	24	20	6	22	23	1.483	64,5	76	53	24	53	030
68,4	158	136	53	163	52	3.177	61,1	142	128	52	131	031
62,4	535	426	187	552	52	3.948	75,9	202	156	55	150	032
62,9	638	535	225	720	69	5.566	80,7	296	235	80	266	033
67,0	735	544	240	817	115	7.822	68,0	388	285	139	376	034
80,7	307	230	90	282	60	5.342	89,0	254	199	67	175	035
69,7	471	351	154	459	62	5.620	90,6	280	222	74	235	036
56,5	113	78	38	102	54	3.127	57,9	174	126	56	151	037
86,0	1.335	1.008	389	1.256	147	13.349	90,8	605	464	169	552	038
79,9	187	130	50	183	38	2.992	78,7	142	104	43	139	039
68,8	64	47	17	49	9	770	85,6	39	29	9	25	040
60,3	504	404	172	496	154	8.261	53,6	398	336	154	425	041
67,8	301	222	101	327	14	1.326	94,7	67	55	19	50	042
73,7	1.133	874	333	1.185	106	7.336	69,2	350	264	107	353	043
105,7	101	76	25	67	17	1.452	85,4	66	51	17	36	044
64,4	208	152	64	170	23	1.551	67,4	94	66	28	87	045
77,4	445	332	155	467	24	2.038	84,9	102	78	29	78	046
65,5	353	290	108	359	22	1.480	67,3	76	62	22	63	047
100,7	564	434	140	478	15	1.235	82,3	55	39	17	50	048
87,4	2.004	1.557	540	1.798	110	8.909	81,0	434	332	123	351	049
84,6	1.235	961	342	1.114	114	10.233	89,8	489	386	119	382	050
49,2	121	86	53	124	39	2.082	53,4	87	66	39	81	051
74,3	930	698	259	815	113	8.646	76,5	450	337	125	332	052
80,3	793	612	244	806	52	4.305	82,8	218	173	66	170	053
84,3	1.139	854	343	1.107	156	12.769	81,9	568	426	184	559	054
82,8	330	248	99	367	36	2.820	78,3	138	95	45	114	055
90,5	289	220	87	295	7	725	103,6	31	22	8	31	056
84,7	1.402	1.062	427	1.426	155	13.161	84,9	644	485	207	595	057
65,8	402	290	126	335	88	5.630	64,0	301	213	90	236	058
94,1	689	524	158	502	86	7.276	84,6	356	271	93	238	059
63,6	157	108	51	165	4	157	39,3	9	6	4	8	060
72,9	1.741	1.360	568	2.021	72	5.619	78,0	259	188	81	252	061

segue TAV. 16 — Abitazioni occupate

Codice dei Comuni	COMUNI	PROPRIETÀ							ABITAZIONI	Superficie m ²
		ABITAZIONI	Superficie m ²	Superficie media per abitazione	STANZE		OCCUPANTI			
					TOTALE	Adibite esclusivamente o promiscuamente ad abitazione	Famiglie	Componenti		
062	MONTORO SUPERIORE	873	70.768	81,1	3.495	2.626	933	3.357	427	29.375
063	MORRA DE SANCTIS	418	31.078	74,3	1.701	1.289	427	1.394	53	3.151
064	MOSCHIANO	432	35.238	81,6	1.562	1.132	433	1.332	74	5.393
065	MUGNANO DEL CARDINALE	766	75.874	99,1	3.532	2.803	838	3.049	284	21.134
066	NUSCO	990	93.814	94,8	4.689	3.519	1.160	3.722	111	7.846
067	OSPEDALETTO D'ALPINOLO	277	26.359	95,2	1.247	989	317	966	159	10.596
068	PAGO DEL VALLO DI LAURO	347	26.193	75,5	1.216	988	351	1.149	85	4.654
069	PAROLISE	130	10.447	80,4	503	394	153	436	25	1.665
070	PATERNOPOLI	368	33.099	89,9	1.803	1.360	381	1.228	64	4.812
071	PETRURRO IRPINO	141	9.414	66,8	586	447	141	407	11	703
072	PIETRADEFUSI	388	38.485	99,2	1.946	1.571	483	1.437	133	10.617
073	PIETRASTORNINA	423	27.149	64,2	1.565	1.162	441	1.155	131	6.912
074	PRATA DI PRINCIPATO ULTRA	509	42.194	82,9	2.256	1.777	587	1.904	155	9.999
075	PRATOLA SERRA	598	55.905	93,5	2.677	2.206	701	2.289	151	12.500
076	QUADRELLE	222	21.226	95,6	938	736	263	866	68	4.739
077	QUINDICI	734	59.531	81,1	2.505	2.248	734	2.331	195	13.909
078	ROCCABASCERANA	516	39.023	75,6	1.942	1.723	529	1.574	122	7.802
079	ROCCA SAN FELICE	242	19.992	82,6	1.053	809	283	940	12	968
080	ROTONDI	538	56.040	104,2	2.525	1.950	592	1.946	191	14.937
081	SALZA IRPINA	111	9.388	84,6	472	355	120	365	29	1.955
082	SAN MANGO SUL CALORE	143	10.789	75,4	588	440	172	506	15	1.214
083	SAN MARTINO VALLE CAUDINA	955	79.589	83,3	4.021	3.335	1.071	3.195	253	17.357
084	SAN MICHELE DI SERINO	203	24.649	121,4	1.096	737	219	731	42	3.989
085	SAN NICOLA BARONIA	203	14.973	73,8	824	614	240	712	35	2.445
086	SAN POTITO ULTRA	299	24.734	82,7	1.261	968	339	1.011	89	6.501
087	SAN SOSSIO BARONIA	503	32.482	64,6	1.834	1.356	503	1.625	105	5.276
088	SANTA LUCIA DI SERINO	244	23.223	95,2	1.129	877	260	844	72	5.601
089	SANT'ANDREA DI CONZA	433	35.453	81,9	1.827	1.397	479	1.417	99	6.788
090	SANT'ANGELO ALL'ESCA	230	21.380	93,0	1.012	760	266	762	36	2.974
091	SANT'ANGELO A SCALA	156	10.807	69,3	567	415	166	506	25	1.835
092	SANT'ANGELO DEI LOMBARDI	518	42.074	81,2	2.218	1.875	518	1.763	32	2.784
093	SANTA PAOLINA	302	25.209	83,5	1.305	1.007	436	1.340	44	2.820
095	SANTO STEFANO DEL SOLE	316	27.430	86,8	1.430	1.092	336	1.103	57	3.772
096	SAVIGNANO IRPINO	439	24.275	55,3	1.310	954	442	1.123	133	7.781
097	SCAMPITELLA	444	38.151	85,9	1.825	1.386	466	1.666	23	1.403
098	SENERCHIA	93	8.063	86,7	382	283	94	306	5	324
099	SERINO	902	80.201	88,9	3.995	3.050	1.122	3.600	249	17.323
100	SIRIGNANO	201	19.806	98,5	925	743	212	767	86	6.600
101	SOLOFRA	976	93.291	95,6	4.522	3.467	1.168	4.381	608	49.581
102	SORBO SERPICO	44	4.307	97,9	207	157	58	201	23	1.859
103	SPERONE	332	35.195	106,0	1.527	1.202	388	1.291	117	9.152
104	STURNO	681	62.495	91,8	3.437	2.739	872	2.827	92	5.879
105	SUMMONTE	226	19.437	86,0	1.023	766	293	880	75	5.296
106	TAURANO	369	29.028	78,7	1.401	1.063	372	1.215	89	6.044
107	TAURASI	615	48.569	79,0	2.776	2.137	699	2.165	140	8.135
108	TEORA	177	19.710	111,4	923	842	178	635	36	2.811
109	TORELLA DEI LOMBARDI	401	37.084	92,5	1.992	1.548	401	1.641	38	2.885
110	TORRE LE NOCELLE	229	22.099	96,5	1.220	978	297	797	52	3.621
111	TORRIONI	132	11.755	89,1	653	521	132	565	8	481
112	TREVICO	455	41.346	90,9	1.904	1.458	497	1.649	21	1.612
113	TUFO	195	13.919	71,4	780	636	212	607	78	4.172
114	VALLATA	830	71.680	86,4	3.328	2.583	884	3.169	148	10.759
115	VALLESACCARDA	422	29.820	70,7	1.722	1.330	423	1.603	36	2.413
116	VENTICANO	455	52.211	114,7	2.485	1.956	655	1.799	93	8.467
117	VILLAMAINA	181	19.828	109,5	941	653	227	729	27	2.195
118	VILLANOVA DEL BATTISTA	629	41.418	65,8	2.238	1.608	691	1.970	39	2.097
119	VOLTURARA IRPINA	1.024	71.385	69,7	4.051	2.992	1.027	3.143	117	7.382
120	ZUNGOLI	445	22.725	51,1	1.382	965	529	1.508	66	3.225
TOTALE PROVINCIA		73.009	6.391.822	87,5	314.954	245.482	82.248	261.036	22.468	1.772.800

per titolo di godimento

AFFITTO					ALTRO TITOLO							Codice dei Comuni
Superficie media per abitazione	STANZE		OCCUPANTI		ABITAZIONI	Superficie m ²	Superficie media per abitazione	STANZE		OCCUPANTI		
	TOTALE	Adibite esclusiva- mente o promiscua- mente ad abitazione	Famiglie	Componenti				TOTALE	Adibite esclusiva- mente o promiscua- mente ad abitazione	Famiglie	Componenti	
68,8	1.485	1.063	452	1.497	8	570	71,3	29	21	9	32	062
59,5	171	123	55	158	48	2.860	59,6	165	125	49	116	063
72,9	238	167	74	241	119	7.664	64,4	360	238	119	303	064
74,4	981	763	303	1.065	115	8.392	73,0	399	310	120	387	065
70,7	406	296	129	390	53	5.460	103,0	258	202	57	162	066
66,6	506	366	177	580	25	2.075	83,0	100	77	29	77	067
54,8	219	181	86	279	45	2.591	57,6	121	94	45	134	068
66,6	78	58	27	88	7	610	87,1	28	22	8	26	069
75,2	257	191	69	221	36	2.827	78,5	150	113	39	99	070
63,9	38	29	11	25	28	1.408	50,3	86	65	28	86	071
79,8	520	413	161	498	24	2.099	87,5	107	86	31	85	072
52,8	405	316	138	424	30	1.954	65,1	111	83	34	99	073
64,5	551	408	166	578	92	6.338	68,9	344	280	98	289	074
82,8	576	471	171	573	76	6.054	79,7	297	237	82	221	075
69,7	233	171	71	259	26	1.851	71,2	84	65	27	79	076
71,3	599	552	195	704	10	902	90,2	43	34	10	34	077
64,0	385	338	129	424	52	3.575	68,8	181	150	61	147	078
80,7	48	35	15	35	18	1.061	58,9	57	40	22	59	079
78,2	663	481	196	678	106	7.132	67,3	324	239	113	301	080
67,4	98	69	33	116	11	877	79,7	44	34	12	34	081
80,9	55	40	21	68	25	1.722	68,9	97	72	29	79	082
68,6	870	702	270	925	134	9.746	72,7	489	395	145	376	083
95,0	184	128	42	123	30	2.091	69,7	106	71	30	83	084
69,9	127	95	37	112	20	1.347	67,4	72	52	23	70	085
73,0	336	251	98	320	42	2.982	71,0	155	112	48	139	086
50,2	307	213	105	315	68	3.007	44,2	167	116	68	163	087
77,8	270	202	74	231	24	1.764	73,5	86	64	24	66	088
68,6	335	230	107	293	37	2.885	78,0	142	107	53	135	089
82,6	139	102	40	152	39	3.634	93,2	170	131	45	119	090
73,4	86	60	26	88	18	1.091	60,6	58	41	20	34	091
87,0	132	103	32	105	31	2.148	69,3	110	85	31	73	092
64,1	146	111	64	152	21	1.640	78,1	87	68	36	88	093
66,2	208	154	58	180	44	3.295	74,9	172	130	47	128	095
58,5	459	344	134	401	31	1.791	57,8	92	67	32	77	096
61,0	66	48	25	63	100	6.985	69,9	317	244	106	232	097
64,8	19	14	5	14	24	1.738	72,4	82	57	24	74	098
69,6	899	658	292	941	94	6.819	72,5	337	241	112	338	099
76,7	300	234	87	282	55	4.281	77,8	194	158	56	169	100
81,5	2.443	1.818	707	2.614	103	8.928	86,7	417	314	122	390	101
80,8	90	67	24	87	6	485	80,8	22	16	8	26	102
78,2	402	317	123	422	29	2.726	94,0	113	88	30	87	103
63,9	324	247	110	364	69	5.046	73,1	277	220	86	298	104
70,6	293	209	82	280	35	1.890	54,0	109	79	39	124	105
67,9	274	195	89	305	18	932	51,8	48	31	18	63	106
58,1	450	332	153	435	78	4.994	64,0	286	219	84	250	107
78,1	148	141	36	111	16	1.561	97,6	81	65	16	45	108
75,9	153	115	38	119	12	906	75,5	49	39	12	30	109
69,6	191	143	64	173	20	2.253	112,7	118	89	22	62	110
60,1	29	21	8	31	34	2.210	65,0	118	85	34	103	111
76,8	76	55	22	63	30	1.879	62,6	93	69	31	61	112
53,5	234	183	92	275	25	1.559	62,4	91	68	27	65	113
72,7	505	388	154	486	53	4.005	75,6	187	141	55	182	114
67,0	135	98	36	134	72	5.410	75,1	278	217	72	244	115
91,0	402	309	117	363	31	3.410	110,0	160	129	45	120	116
81,3	101	70	32	95	24	2.516	104,8	108	79	28	79	117
53,8	112	73	44	137	78	4.327	55,5	240	167	81	232	118
63,1	406	287	118	342	45	2.634	58,5	152	113	45	87	119
48,9	191	128	75	231	25	1.241	49,6	71	50	36	102	120
78,9	85.819	66.205	24.666	82.406	7.416	561.609	75,7	27.713	21.236	8.170	23.423	

TAV. 17 - Abitazioni occupate

Codice dei Comuni	COMUNI	EPOCA DI						
		Prima del 1919		1919 - 1945		1946 - 1960		1961
		Abitazioni	Stanze	Abitazioni	Stanze	Abitazioni	Stanze	Abitazioni
001	AIELLO DEL SABATO	196	720	71	286	52	215	123
002	ALTAVILLA IRPINA	762	2.329	317	976	195	707	145
003	ANDRETTA	410	1.451	207	799	111	449	134
004	AQUILONIA	9	25	408	1.326	163	631	135
005	ARIANO IRPINO	622	1.861	633	2.056	1.049	3.913	2.273
006	ATRIPALDA	247	938	193	704	234	970	658
007	AVELLA	305	1.162	200	735	301	1.100	488
008	AVELLINO	737	2.913	572	2.336	3.045	13.872	6.543
009	BAGNOLI IRPINO	347	1.352	78	295	200	831	218
010	BAIANO	239	951	149	593	150	611	405
011	BISACCIA	637	1.760	282	815	128	461	261
012	BONITO	57	234	36	125	42	129	422
013	CAIRANO	98	276	71	229	22	77	17
014	CALABRITTO	27	77	8	33	15	54	23
015	CALITRI	634	1.418	231	656	119	393	358
016	CANDIDA	120	498	29	123	11	44	25
017	CAPOSELE	20	87	12	46	32	162	84
018	CAPRIGLIA IRPINA	208	859	35	161	20	93	63
019	CARIFE	28	85	88	299	60	189	230
020	CASALBORE	68	165	41	125	79	299	300
021	CASSANO IRPINO	125	636	20	92	20	94	42
022	CASTEL BARONIA	12	53	59	146	13	52	153
023	CASTELFRANCI	35	173	63	333	57	275	145
024	CASTELVETERE SUL CALORE	180	588	68	228	70	251	84
025	CERVINARA	808	2.754	290	1.000	338	1.203	489
026	CESINALI	110	414	55	210	18	77	61
027	CHIANCHE	98	363	49	186	23	112	38
028	CHIUSANO DI SAN DOMENICO	276	925	35	134	40	166	113
029	CONTRADA	258	1.007	51	205	18	75	81
030	CONZA DELLA CAMPANIA	6	21	11	34	21	75	55
031	DOMICELLA	160	494	56	137	41	131	70
032	FLUMERI	54	142	107	298	137	440	350
033	FONTANAROSA	73	253	116	452	123	491	373
034	FORINO	388	1.358	83	272	42	156	146
035	FRIGENTO	60	253	69	275	125	514	415
036	GESUALDO	119	438	68	274	92	405	346
037	GRECI	286	846	108	345	39	137	44
038	GROTTAMINARDA	49	192	97	328	189	753	864
039	GROTTOLELLA	110	407	47	187	29	143	48
040	GUARDIA LOMBARDI	106	431	112	514	96	408	131
041	LACEDONIA	176	521	692	1.742	157	481	110
042	LAPIO	113	511	118	459	40	160	86
043	LAURO	391	1.314	107	356	74	311	196
044	LIONI	9	39	29	128	34	171	93
045	LUOGOSANO	25	81	28	98	55	202	153
046	MANOCALZATI	78	332	71	289	70	292	90
047	MARZANO DI NOLA	225	808	32	134	32	136	56
048	MELITO IRPINO	6	15	23	68	39	134	255
049	MERCOGLIANO	317	1.218	54	205	111	474	333
050	MIRABELLA ECLANO	152	604	173	676	163	704	813
051	MONTAGUTO	234	489	75	185	3	13	28
052	MONTECALVO IRPINO	27	117	87	289	133	459	719
053	MONTEFALCIONE	192	828	161	707	144	623	186
054	MONTEFORTE IRPINO	271	1.000	126	498	101	432	201
055	MONTEFREDANE	95	377	51	201	40	170	74
056	MONTEFUSCO	172	754	110	445	29	120	40
057	MONTELLA	531	2.290	141	644	178	734	479
058	MONTEMARANO	177	631	215	768	215	803	279
059	MONTEMILETTO	498	2.691	297	1.636	94	559	205
060	MONTEVERDE	178	565	135	420	44	182	48
061	MONTORO INFERIORE	501	1.624	211	716	188	674	398

per epoca di costruzione

COSTRUZIONE									Codice dei Comuni
- 1971	1972 - 1975		1976 - 1980		dopo il 1980		TOTALE		
Stanze	Abitazioni	Stanze	Abitazioni	Stanze	Abitazioni	Stanze	Abitazioni	Stanze	
547	116	515	139	644	8	33	705	2.960	001
653	75	320	124	550	15	76	1.633	5.611	002
612	38	183	35	161	1	2	936	3.657	003
603	57	251	34	149	4	18	810	3.003	004
9.281	660	2.938	651	2.929	44	198	5.932	23.176	005
3.167	455	2.133	502	2.383	40	194	2.329	10.489	006
2.033	206	906	145	584	26	127	1.671	6.647	007
32.353	1.248	6.274	1.092	5.488	137	694	13.374	63.930	008
996	149	714	69	316	8	41	1.069	4.545	009
1.743	217	946	161	752	20	94	1.341	5.690	010
978	82	315	74	300	16	43	1.480	4.672	011
1.930	97	461	62	270	4	22	720	3.171	012
54	17	60	12	37	—	—	237	733	013
107	19	81	10	46	2	9	104	407	014
1.312	163	644	116	496	3	17	1.624	4.936	015
119	36	174	25	110	—	—	246	1.068	016
439	46	221	47	245	2	11	243	1.211	017
333	36	187	96	491	5	26	463	2.150	018
886	46	204	32	140	2	10	486	1.813	019
1.218	65	286	65	275	6	25	624	2.393	020
214	23	102	20	95	5	20	255	1.253	021
667	67	275	63	284	3	11	370	1.488	022
792	103	582	71	366	5	26	479	2.547	023
366	65	246	75	309	7	22	549	2.010	024
2.138	366	1.491	351	1.505	47	223	2.689	10.314	025
281	82	377	95	437	7	30	428	1.826	026
175	14	55	13	52	1	4	236	947	027
464	66	272	90	366	4	19	624	2.346	028
381	80	371	58	291	8	23	554	2.353	029
233	9	35	27	126	—	—	129	524	030
269	27	99	36	135	1	3	391	1.268	031
1.434	132	541	101	417	7	29	888	3.301	032
1.689	135	625	125	547	9	40	954	4.097	033
638	121	477	120	496	13	54	913	3.451	034
1.932	126	615	141	658	16	66	952	4.313	035
1.596	132	626	125	614	18	90	900	4.043	036
180	23	101	21	87	3	8	524	1.704	037
3.753	297	1.297	272	1.309	13	58	1.781	7.690	038
259	45	231	67	305	7	36	353	1.568	039
571	80	342	66	298	9	33	600	2.597	040
517	103	444	100	438	3	25	1.341	4.168	041
403	47	221	71	322	2	9	477	2.085	042
825	111	480	141	675	13	65	1.033	4.026	043
452	56	274	37	197	6	27	264	1.288	044
760	73	349	21	101	1	2	356	1.593	045
425	60	258	91	447	7	35	467	2.078	046
274	41	187	30	133	2	11	418	1.683	047
1.068	147	715	33	151	3	12	506	2.163	048
1.524	208	926	468	2.131	48	223	1.539	6.701	049
3.817	286	1.395	233	1.206	24	130	1.844	8.532	050
100	17	65	20	94	1	2	378	948	051
2.909	137	602	106	472	10	46	1.219	4.894	052
930	122	560	144	702	7	38	956	4.388	053
898	201	914	263	1.181	32	139	1.195	5.062	054
349	42	211	77	376	11	47	390	1.731	055
209	25	104	29	141	2	10	407	1.783	056
2.320	251	1.244	216	1.046	15	79	1.811	8.357	057
1.177	138	597	118	524	17	65	1.159	4.565	058
1.203	111	711	107	622	6	35	1.318	7.457	059
219	6	20	11	49	—	—	422	1.455	060
1.725	289	1.217	359	1.543	74	261	2.020	7.760	061

segue TAV. 17 — Abitazioni occupate

Codice dei Comuni	COMUNI	EPOCA DI						
		Prima del 1919		1919 - 1945		1946 - 1960		1961
		Abitazioni	Stanze	Abitazioni	Stanze	Abitazioni	Stanze	Abitazioni
062	MONTORO SUPERIORE	353	1.199	184	682	158	618	269
063	MORRA DE SANCTIS	91	332	69	258	94	354	186
064	MOSCHIANO	129	443	103	330	136	424	109
065	MUGNANO DEL CARDINALE	211	858	81	304	183	767	346
066	NUSCO	152	667	112	446	173	749	370
067	OSPEDALETTO D'ALPINOLO	269	1.021	39	136	29	128	43
068	PAGO DEL VALLO DI LAURO	148	396	89	233	52	177	82
069	PAROLISE	53	190	25	94	14	54	30
070	PATERNOPOLI	32	141	45	228	65	276	166
071	PETRURO IRPINO	98	378	37	146	13	45	13
072	PIETRADEFUSI	95	382	51	221	55	262	196
073	PIETRASTORNINA	238	810	45	166	97	324	80
074	PRATA DI PRINCIPATO ULTRA	262	1.025	164	625	100	427	69
075	PRATOLA SERRA	261	936	170	709	55	244	130
076	QUADRELLE	106	387	16	58	16	64	71
077	QUINDICI	320	983	387	1.238	80	292	50
078	ROCCABASCERANA	306	1.007	139	504	34	118	59
079	ROCCA SAN FELICE	26	91	32	134	51	215	93
080	ROTONDI	156	589	167	623	120	522	124
081	SALZA IRPINA	71	285	13	45	16	65	30
082	SAN MANGO SUL CALORE	21	66	44	156	39	163	40
083	SAN MARTINO VALLE CAUDINA	624	2.238	148	572	98	396	129
084	SAN MICHELE DI SERINO	15	74	14	69	38	196	91
085	SAN NICOLA BARONIA	19	58	70	210	17	59	80
086	SAN POTITO ULTRA	161	591	37	137	41	188	71
087	SAN SOSSIO BARONIA	67	185	106	295	54	154	285
088	SANTA LUCIA DI SERINO	53	208	27	108	35	145	62
089	SANT'ANDREA DI CONZA	70	275	107	404	119	470	127
090	SANT'ANGELO ALL'ESCA	74	272	34	136	47	193	89
091	SANT'ANGELO A SCALA	80	265	50	189	22	70	11
092	SANT'ANGELO DEI LOMBARDI	22	76	39	147	121	511	168
093	SANTA PAOLINA	136	505	68	275	32	153	59
095	SANTO STEFANO DEL SOLE	166	667	40	179	25	122	66
096	SAVIGNANO IRPINO	276	718	142	420	68	246	38
097	SCAMPITELLA	27	62	104	275	58	171	298
098	SENERCHIA	4	12	19	65	35	136	41
099	SERINO	267	970	128	479	146	635	341
100	SIRIGNANO	87	299	15	66	26	106	117
101	SOLOFRA	203	786	138	530	162	635	484
102	SORBO SERPICO	15	80	19	79	4	18	13
103	SPERONE	86	311	43	139	38	150	132
104	STURNO	66	359	57	209	124	561	371
105	SUMMONTE	113	456	48	226	31	136	58
106	TAURANO	69	239	129	398	62	215	119
107	TAURASI	103	377	99	350	148	565	254
108	TEORA	7	27	9	35	18	84	94
109	TORELLA DEI LOMBARDI	24	112	47	210	94	449	167
110	TORRE LE NOCELLE	70	338	48	216	23	119	79
111	TORRIONI	81	365	31	126	12	60	26
112	TREVICO	76	282	47	142	55	167	211
113	TUFO	111	372	69	244	29	129	41
114	VALLATA	156	475	146	445	127	433	348
115	VALLESACCARDA	11	29	51	161	87	314	303
116	VENTICANO	52	263	60	271	65	326	210
117	VILLAMAINA	15	58	22	112	27	114	66
118	VILLANOVA DEL BATTISTA	55	150	293	844	96	321	193
119	VOLTURARA IRPINA	467	1.524	119	423	94	364	313
120	ZUNGOLI	113	282	238	632	37	123	76
	TOTALE PROVINCIA	20.891	74.264	13.034	46.186	13.398	54.514	29.982

per epoca di costruzione

COSTRUZIONE									Codice dei Comuni
- 1971	1972 - 1975		1976 - 1980		dopo il 1980		TOTALE		
Stanze	Abitazioni	Stanze	Abitazioni	Stanze	Abitazioni	Stanze	Abitazioni	Stanze	
1.046	137	571	202	872	5	21	1.308	5.009	062
754	44	173	33	159	2	7	519	2.037	063
393	59	213	66	261	23	96	625	2.160	064
1.512	196	899	139	534	9	38	1.165	4.912	065
1.728	172	865	158	804	17	94	1.154	5.353	066
191	40	193	40	177	1	7	461	1.853	067
311	53	230	51	200	9	9	477	1.556	068
122	13	47	20	78	7	24	162	609	069
790	87	431	66	316	7	28	468	2.210	070
54	12	55	7	32	—	—	180	710	071
967	101	519	44	206	3	16	545	2.573	072
301	53	205	62	227	9	48	584	2.081	073
364	89	393	68	297	4	20	756	3.151	074
624	84	410	114	572	11	55	825	3.550	075
303	41	167	64	270	2	6	316	1.255	076
210	44	167	56	247	2	10	939	3.147	077
266	63	248	87	363	2	2	690	2.508	078
415	39	178	29	116	2	9	272	1.158	079
583	99	445	154	686	15	64	835	3.512	080
126	9	39	12	54	—	—	151	614	081
175	22	104	13	60	4	16	183	740	082
595	134	641	197	877	12	61	1.342	5.380	083
439	66	338	41	235	10	35	275	1.386	084
376	47	212	18	81	7	27	258	1.023	085
325	53	217	65	283	2	11	430	1.752	086
999	96	387	64	265	4	23	676	2.308	087
291	83	389	78	336	2	8	340	1.485	088
531	81	362	59	242	6	20	569	2.304	089
416	36	173	22	107	3	24	305	1.321	090
47	15	65	20	70	1	5	199	711	091
761	134	537	95	419	2	9	581	2.460	092
272	31	146	38	174	3	13	367	1.538	093
310	48	209	69	311	3	12	417	1.810	095
130	37	176	42	171	—	—	603	1.861	096
1.325	53	252	26	117	1	6	567	2.208	097
167	8	44	15	59	—	—	122	483	098
1.480	221	1.043	120	528	22	96	1.245	5.231	099
514	50	216	41	189	6	29	342	1.419	100
2.246	266	1.219	404	1.836	30	130	1.687	7.382	101
52	5	23	12	50	5	17	73	319	102
629	92	407	83	383	4	23	478	2.042	103
1.766	98	490	122	635	4	18	842	4.038	104
226	40	186	40	169	6	26	336	1.425	105
472	49	197	48	202	—	—	476	1.723	106
1.189	122	580	93	381	14	70	833	3.512	107
482	50	260	45	240	6	24	229	1.152	108
830	72	360	44	212	3	21	451	2.194	109
398	42	234	39	224	—	—	301	1.529	110
134	16	75	8	40	—	—	174	800	111
921	68	335	37	168	12	58	506	2.073	112
176	21	82	25	90	2	12	298	1.105	113
1.502	153	697	93	435	8	33	1.031	4.020	114
1.280	56	254	21	93	1	4	530	2.135	115
1.095	105	600	81	458	6	34	579	3.047	116
326	49	266	45	237	8	37	232	1.150	117
793	50	224	56	247	3	11	746	2.590	118
1.443	115	522	75	318	3	15	1.186	4.609	119
329	31	120	35	135	6	23	536	1.644	120
136.002	12.442	57.157	12.004	55.162	1.142	5.201	102.893	428.486	

TAV. 18 - Abitazioni occupate

Codice dei Comuni	COMUNI	ABITAZIONI							
		1			2			3	
		Abitazioni	Occupanti		Abitazioni	Occupanti		Abitazioni	Occu
			Famiglie	Componenti		Famiglie	Componenti		Famiglie
001	AIELLO DEL SABATO	—	—	—	46	53	126	172	191
002	ALTAVILLA IRPINA	56	57	91	412	423	856	509	540
003	ANDRETTA	60	62	100	148	149	320	208	221
004	AQUILONIA	17	17	29	239	239	617	129	130
005	ARIANO IRPINO	124	129	199	826	877	2.013	1.092	1.182
006	ATRIPALDA	19	21	36	101	111	238	313	347
007	AVELLA	38	38	60	259	261	666	409	424
008	AVELLINO	47	48	93	351	365	954	1.479	1.580
009	BAGNOLI IRPINO	6	8	13	88	96	178	225	270
010	BAIANO	18	18	23	97	103	266	312	352
011	BISACCIA	166	166	362	445	445	1.194	329	331
012	BONITO	22	23	36	72	72	170	83	87
013	CAIRANO	9	9	20	79	94	218	73	90
014	CALABRITTO	3	3	5	12	12	21	22	22
015	CALITRI	274	286	522	382	393	872	339	364
016	CANDIDA	1	1	1	9	9	14	55	61
017	CAPOSELE	4	4	11	12	12	28	43	45
018	CAPRIGLIA IRPINA	4	4	6	16	16	34	110	125
019	CARIFE	6	6	16	66	68	148	167	188
020	CASALBORE	24	24	33	86	90	209	121	128
021	CASSANO IRPINO	1	1	2	7	7	13	35	36
022	CASTEL BARONIA	11	11	22	49	56	160	64	78
023	CASTELFRANCI	3	3	3	20	20	45	53	53
024	CASTELVETERE SUL CALORE	13	14	28	112	121	239	151	177
025	CERVINARA	153	161	238	536	569	1.343	541	595
026	CESINALI	5	5	12	36	37	93	74	82
027	CHIANCHE	7	8	13	39	41	108	51	56
028	CHIUSANO DI SAN DOMENICO	8	10	20	93	104	241	162	186
029	CONTRADA	10	10	14	60	64	148	94	99
030	CONZA DELLA CAMPANIA	3	3	7	13	13	23	26	26
031	DOMICELLA	50	50	96	106	106	293	93	93
032	FLUMERI	51	53	81	161	167	415	173	185
033	FONTANAROSA	28	29	54	126	138	320	172	209
034	FORINO	25	26	52	163	167	410	225	249
035	FRIGENTO	15	15	25	70	71	161	118	128
036	GESUALDO	14	15	31	86	95	199	154	177
037	GRECI	49	51	79	129	134	284	144	152
038	GROTTAMINARDA	28	28	46	121	134	320	241	282
039	GROTTOLELLA	11	12	16	30	32	78	65	71
040	GUARDIA LOMBARDI	—	—	—	62	62	111	136	136
041	LACEDONIA	232	232	388	401	401	997	290	290
042	LAPIO	5	5	12	38	42	84	104	138
043	LAURO	38	38	54	191	192	511	212	217
044	LIONI	4	4	12	23	23	60	34	34
045	LUOGOSANO	9	9	14	38	42	75	51	55
046	MANOCALZATI	6	6	20	27	31	71	103	125
047	MARZANO DI NOLA	17	17	30	70	71	209	100	100
048	MELITO IRPINO	3	3	3	35	36	81	48	51
049	MERCOGLIANO	16	17	37	76	82	253	280	308
050	MIRABELLA ECLANO	22	22	47	143	152	365	224	232
051	MONTAGUTO	97	101	208	130	131	286	71	72
052	MONTECALVO IRPINO	14	15	25	119	123	267	231	246
053	MONTEFALCIONE	9	10	20	52	58	124	160	189
054	MONTEFORTE IRPINO	9	9	15	143	155	401	220	252
055	MONTEFREDANE	4	4	15	28	34	57	74	96
056	MONTEFUSCO	2	3	7	27	28	61	85	92
057	MONTELLA	7	8	18	92	102	251	309	382
058	MONTEMARANO	12	13	18	200	206	372	281	303
059	MONTEMILETTO	3	3	6	62	64	121	122	128
060	MONTEVERDE	34	34	63	90	90	192	117	118
061	MONTORO INFERIORE	60	62	112	320	344	885	508	551

per numero di stanze

CON STANZE

Comuni	4				5			6 e più				Codice dei Comuni
	Abitazioni	Occupanti		Abitazioni	Occupanti		Abitazioni	Stanze	Occupanti			
		Famiglie	Componenti		Famiglie	Componenti			Famiglie	Componenti		
540	217	260	835	188	223	732	82	544	110	365	001	
1.538	340	366	1.119	170	179	632	146	994	171	562	002	
600	246	265	715	118	124	395	156	1.103	172	528	003	
432	260	260	919	62	62	243	103	771	103	427	004	
3.379	2.350	2.689	8.713	949	1.120	3.960	591	3.979	722	2.641	005	
997	781	911	2.932	747	906	3.111	368	2.470	457	1.650	006	
1.396	476	504	1.832	250	264	1.067	239	1.710	256	1.033	007	
4.942	3.851	4.104	14.437	4.266	4.603	16.907	3.380	22.010	3.692	13.725	008	
724	368	462	1.391	233	291	895	149	1.051	209	637	009	
949	405	455	1.523	311	344	1.271	198	1.367	222	828	010	
1.045	287	292	1.024	135	136	518	118	806	120	420	011	
233	288	316	1.011	133	143	465	122	939	135	484	012	
250	52	59	185	13	16	59	11	74	14	39	013	
64	39	40	111	19	21	76	9	63	10	39	014	
971	390	452	1.364	173	204	644	66	456	79	267	015	
147	82	104	321	62	84	290	37	246	49	180	016	
136	67	70	229	45	45	167	72	561	73	292	017	
378	134	162	539	104	132	487	95	728	132	485	018	
518	147	177	546	50	63	195	50	336	73	210	019	
346	224	260	788	114	141	444	55	368	63	210	020	
76	73	81	272	73	84	280	66	476	81	274	021	
245	156	187	567	48	60	215	42	323	59	193	022	
145	115	116	361	101	103	386	187	1.380	197	799	023	
427	142	169	505	83	116	356	48	337	63	204	024	
1.839	664	771	2.643	383	446	1.622	412	2.895	516	1.794	025	
242	136	155	524	117	136	459	60	398	76	273	026	
158	73	84	239	22	26	81	44	307	49	146	027	
532	220	259	805	100	123	397	41	286	51	162	028	
288	174	196	636	131	153	555	85	590	100	397	029	
76	43	44	135	30	31	109	14	95	14	52	030	
288	73	73	229	31	31	104	38	280	39	141	031	
595	288	320	1.008	117	138	475	98	672	117	416	032	
647	269	321	1.018	153	188	699	206	1.460	272	960	033	
803	275	332	1.183	144	164	615	81	605	100	364	034	
344	315	372	1.137	226	272	910	208	1.414	278	927	035	
451	241	302	915	197	248	848	208	1.446	279	924	036	
379	116	129	330	46	49	126	40	271	44	128	037	
831	763	943	2.946	334	419	1.430	294	1.975	379	1.393	038	
229	97	103	374	73	77	297	77	549	98	356	039	
344	180	180	571	110	111	387	112	795	112	426	040	
884	188	188	637	99	99	356	131	1.017	131	500	041	
380	136	189	589	98	148	464	96	658	126	409	042	
714	292	301	1.089	166	172	639	134	972	142	579	043	
90	70	70	221	45	45	154	88	631	90	336	044	
150	105	119	326	79	89	311	74	540	86	328	045	
360	138	177	559	100	130	422	93	657	135	456	046	
310	107	109	352	56	57	201	68	518	69	271	047	
141	258	327	995	90	114	375	72	464	91	347	048	
948	492	553	1.789	463	508	1.785	212	1.410	242	908	049	
656	698	760	2.486	343	387	1.346	414	3.045	494	1.843	050	
168	49	50	156	20	21	54	11	82	11	25	051	
717	557	629	1.931	182	214	730	116	811	150	501	052	
570	291	375	1.201	242	312	1.069	202	1.421	307	1.051	053	
734	388	452	1.501	246	290	995	189	1.325	244	832	054	
260	124	155	487	83	110	397	77	538	104	380	055	
259	146	164	548	70	82	283	77	538	105	360	056	
1.123	531	667	2.191	529	722	2.423	343	2.470	472	1.569	057	
763	321	346	1.063	182	204	624	163	1.116	184	566	058	
316	277	310	896	256	293	908	598	4.576	742	2.467	059	
333	99	99	326	40	41	123	42	294	42	156	060	
1.925	583	659	2.386	349	395	1.535	200	1.459	251	926	061	

segue TAV. 18 — Abitazioni occupate

Codice dei Comuni	COMUNI	ABITAZIONI							
		1			2			3	
		Abitazioni	Occupanti		Abitazioni	Occupanti		Abitazioni	Occu
			Famiglie	Componenti		Famiglie	Componenti		Famiglie
062	MONTORO SUPERIORE	10	10	14	171	178	339	322	334
063	MORRA DE SANCTIS	28	28	47	80	81	177	106	108
064	MOSCHIANO	10	10	18	193	193	396	148	149
065	MUGNANO DEL CARDINALE	29	33	56	124	131	321	268	290
066	NUSCO	12	15	31	101	105	175	197	221
067	OSPEDALETTO D'ALPINOLO	5	5	9	71	80	189	127	138
068	PAGO DEL VALLO DI LAURO	37	37	57	130	131	354	117	118
069	PAROLISE	4	4	12	29	30	72	32	35
070	PATERNOPOLI	1	1	2	25	26	51	85	85
071	PETRURO IRPINO	6	6	7	27	27	66	54	54
072	PIETRADEFUSI	7	7	12	40	46	88	69	78
073	PIETRASTORNINA	15	17	35	131	133	260	190	199
074	PRATA DI PRINCIPATO ULTRA	11	12	19	95	100	219	146	163
075	PRATOLA SERRA	9	10	22	91	94	230	162	180
076	QUADRELLE	7	7	13	40	41	112	77	84
077	QUINDICI	8	8	20	240	240	548	295	295
078	ROCCABASCERANA	21	22	38	161	164	385	174	185
079	ROCCA SAN FELICE	1	1	1	33	36	73	50	57
080	ROTONDI	33	33	51	115	116	287	150	157
081	SALZA IRPINA	1	1	1	13	14	43	46	50
082	SAN MANGO SUL CALORE	—	—	—	23	23	47	47	56
083	SAN MARTINO VALLE CAUDINA	57	59	114	234	247	621	254	270
084	SAN MICHELE DI SERINO	1	1	1	11	11	22	26	26
085	SAN NICOLA BARONIA	8	8	16	39	46	122	43	45
086	SAN POTITO ULTRA	3	3	5	45	50	101	97	103
087	SAN SOSSIO BARONIA	48	48	94	171	171	447	123	123
088	SANTA LUCIA DI SERINO	—	—	—	25	25	48	62	62
089	SANT'ANDREA DI CONZA	20	22	33	68	71	175	136	149
090	SANT'ANGELO ALL'ESCA	2	2	4	25	26	46	66	72
091	SANT'ANGELO A SCALA	2	2	3	49	52	122	60	66
092	SANT'ANGELO DEI LOMBARDI	10	10	16	66	66	154	103	103
093	SANTA PAOLINA	2	2	4	35	53	117	76	101
095	SANTO STEFANO DEL SOLE	2	2	5	34	35	69	97	100
096	SAVIGNANO IRPINO	79	80	137	162	162	360	166	166
097	SCAMPITELLA	30	32	59	126	130	325	80	88
098	SENERCHIA	—	—	—	11	11	23	35	35
099	SERINO	9	9	18	122	137	327	277	318
100	SIRIGNANO	8	8	14	39	39	106	74	77
101	SOLOFRA	12	14	48	90	94	261	279	310
102	SORBO SERPICO	1	1	5	2	3	9	17	23
103	SPERONE	11	11	16	49	51	102	80	87
104	STURNO	18	20	54	96	107	278	101	119
105	SUMMONTE	4	4	13	38	41	95	91	111
106	TAURANO	13	13	26	100	101	277	142	143
107	TAURASI	27	27	51	107	111	261	181	201
108	TEORA	6	6	10	14	14	40	44	44
109	TORELLA DEI LOMBARDI	2	2	3	29	29	57	54	54
110	TORRE LE NOCELLE	2	3	4	21	25	57	41	47
111	TORRIONI	1	1	1	18	18	40	34	34
112	TREVICO	16	16	32	60	62	175	85	91
113	TUFO	16	17	44	50	52	109	71	76
114	VALLATA	57	59	119	165	171	461	190	199
115	VALLESACCARDA	25	25	63	88	88	218	66	66
116	VENTICANO	3	3	3	32	37	81	61	76
117	VILLAMAINA	3	3	12	23	26	67	23	26
118	VILLANOVA DEL BATTISTA	33	36	74	233	247	573	143	151
119	VOLTURARA IRPINA	30	30	44	224	226	503	286	286
120	ZUNGOLI	41	44	92	196	225	625	115	141
	TOTALE PROVINCIA	2.843	2.934	5.321	12.900	13.482	31.775	19.327	20.952

per numero di stanze

CON STANZE

Comuni	4			5			6 e più				Codice dei Comuni
	Abitazioni	Occupanti		Abitazioni	Occupanti		Abitazioni	Stanze	Occupanti		
		Famiglie	Componenti		Famiglie	Componenti			Famiglie	Componenti	
1.066	465	495	1.978	262	291	1.149	78	521	86	340	062
322	153	159	516	79	80	310	73	524	75	296	063
464	134	134	444	90	90	348	50	334	50	206	064
949	334	356	1.372	221	238	944	189	1.390	213	859	065
596	333	389	1.282	209	246	855	302	2.171	370	1.335	066
427	128	150	495	69	80	262	61	468	70	241	067
389	120	121	457	38	39	166	35	238	36	139	068
100	56	70	203	31	38	120	10	72	11	43	069
232	126	133	418	108	115	384	123	860	129	461	070
148	36	36	98	31	31	119	26	189	26	80	071
209	182	221	693	117	145	460	130	966	178	558	072
524	143	148	468	44	49	149	61	442	67	242	073
495	258	282	934	142	169	638	104	770	125	466	074
495	232	276	871	194	224	829	137	975	170	636	075
269	96	109	378	58	70	262	38	263	50	170	076
965	269	269	1.009	84	84	333	43	278	43	194	077
563	182	191	606	70	74	262	82	565	83	291	078
168	87	100	343	42	50	164	59	383	76	285	079
453	229	255	863	162	178	654	146	1.073	162	617	080
140	49	56	181	25	26	84	17	128	18	66	081
159	60	76	223	27	35	105	26	178	32	119	082
774	367	409	1.246	210	239	812	220	1.575	262	929	083
67	74	80	225	77	83	288	86	604	90	334	084
128	92	104	300	46	56	201	30	210	41	127	085
289	161	182	577	76	87	289	48	344	60	209	086
394	227	227	769	52	52	203	55	381	55	196	087
171	112	120	402	92	98	322	49	341	53	198	088
393	152	172	491	103	115	372	90	617	110	381	089
199	107	123	372	52	60	206	53	383	68	206	090
209	45	46	149	21	23	63	22	146	23	82	091
312	184	184	627	119	119	459	99	678	99	373	092
251	127	177	544	67	105	331	60	395	98	333	093
304	131	136	429	69	74	244	84	580	94	360	095
454	113	115	357	53	53	198	30	243	32	95	096
251	180	189	677	47	48	197	104	731	110	452	097
106	44	45	151	21	21	68	11	75	11	46	098
932	371	453	1.506	287	377	1.311	179	1.228	232	785	099
242	98	101	352	74	76	268	49	349	54	236	100
998	575	664	2.408	504	636	2.497	227	1.533	279	1.173	101
65	30	33	113	15	20	79	8	68	10	43	102
276	145	164	573	117	136	489	76	528	92	344	103
345	234	294	948	147	197	703	246	1.854	331	1.161	104
318	79	97	278	62	80	289	62	446	81	291	105
481	110	110	380	68	69	256	43	304	43	163	106
542	223	249	794	133	160	519	162	1.171	188	683	107
157	54	55	179	29	29	103	82	625	82	302	108
195	123	123	472	103	103	428	140	965	140	635	109
104	70	84	217	65	86	253	102	757	138	397	110
96	44	44	180	30	30	150	47	335	47	232	111
243	198	222	738	63	68	236	84	575	91	349	112
195	91	103	324	40	49	158	30	212	34	117	113
700	309	321	1.204	168	188	709	142	987	155	644	114
225	201	201	794	47	47	204	103	697	104	477	115
192	146	198	517	110	149	474	227	1.663	354	1.015	116
67	53	64	181	53	65	222	77	555	103	354	117
456	198	218	696	70	85	255	69	520	79	285	118
811	286	287	928	196	196	685	164	1.149	165	601	119
397	108	131	408	47	62	195	29	199	37	124	120
61.797	30.801	34.595	113.999	20.035	23.002	81.436	16.987	118.483	20.119	72.537	

TAV. 19 - Abitazioni occupate

Codice dei Comuni	COMUNI	TOTALE ABITAZIONI		ABITAZIONI						
		Numero	Stanze	ACQUA POTABILE					Nell'abitazione	
				Di acquedotto			Di pozzo o cisterna	TOTALE	1	2 o più
				Nell'abitazione	Fuori dell'abitazione	TOTALE				
001	AIELLO DEL SABATO	705	2.960	587	3	590	96	686	533	114
002	ALTAVILLA IRPINA	1.633	5.611	1.494	36	1.530	58	1.588	1.403	139
003	ANDRETTA	936	3.657	670	19	689	158	847	735	55
004	AQUILONIA	810	3.003	763	3	766	10	776	740	34
005	ARIANO IRPINO	5.932	23.176	4.132	90	4.222	1.054	5.276	4.563	623
006	ATRIPALDA	2.329	10.489	2.208	34	2.242	43	2.285	1.555	686
007	AVELLA	1.671	6.647	1.632	29	1.661	3	1.664	1.274	231
008	AVELLINO	13.374	63.930	13.133	52	13.185	119	13.304	9.003	4.132
009	BAGNOLI IRPINO	1.069	4.545	1.065	2	1.067	2	1.069	990	62
010	BAIANO	1.341	5.690	1.244	27	1.271	64	1.335	1.049	190
011	BISACCIA	1.480	4.672	1.164	9	1.173	251	1.424	1.118	132
012	BONITO	720	3.171	539	8	547	125	672	575	70
013	CAIRANO	237	733	212	3	215	3	218	198	9
014	CALABRITTO	104	407	97	—	97	3	100	87	8
015	CALITRI	1.624	4.936	1.462	11	1.473	65	1.538	1.352	178
016	CANDIDA	246	1.068	241	2	243	1	244	199	38
017	CAPOSELE	243	1.211	214	4	218	12	230	190	36
018	CAPRIGLIA IRPINA	463	2.150	420	2	422	21	443	375	45
019	CARIFE	486	1.813	424	3	427	54	481	422	19
020	CASALBORE	624	2.393	495	21	516	51	567	474	84
021	CASSANO IRPINO	255	1.253	187	—	187	19	206	219	24
022	CASTEL BARONIA	370	1.488	333	3	336	5	341	305	46
023	CASTELFRANCI	479	2.547	261	9	270	181	451	429	20
024	CASTELVETERE SUL CALORE	549	2.010	482	10	492	33	525	441	48
025	CERVINARA	2.689	10.314	2.492	38	2.530	94	2.624	2.136	366
026	CESINALI	428	1.826	415	7	422	1	423	339	66
027	CHIANCHE	236	947	207	1	208	10	218	187	24
028	CHIUSANO DI SAN DOMENICO	624	2.346	560	5	565	25	590	496	18
029	CONTRADA	554	2.353	455	3	458	68	526	392	115
030	CONZA DELLA CAMPANIA	129	524	12	—	12	42	54	94	12
031	DOMICELLA	391	1.268	342	41	383	5	388	245	26
032	FLUMERI	888	3.301	762	11	773	55	828	765	56
033	FONTANAROSA	954	4.097	720	13	733	175	908	766	108
034	FORINO	913	3.451	858	9	867	17	884	795	83
035	FRIGENTO	952	4.313	648	10	658	246	904	800	66
036	GESUALDO	900	4.043	615	7	622	216	838	699	144
037	GRECI	524	1.704	440	5	445	54	499	428	38
038	GROTTAMINARDA	1.781	7.690	1.187	19	1.206	465	1.671	1.363	261
039	GROTTOLELLA	353	1.568	341	1	342	—	342	280	32
040	GUARDIA LOMBARDI	600	2.597	350	4	354	235	589	457	20
041	LACEDONIA	1.341	4.168	1.159	37	1.196	77	1.273	1.178	85
042	LAPIO	477	2.085	464	1	465	1	466	360	64
043	LAURO	1.033	4.026	986	36	1.022	5	1.027	828	128
044	LIONI	264	1.288	136	19	155	90	245	164	44
045	LUOGOSANO	356	1.593	316	—	316	7	323	308	29
046	MANOCALZATI	467	2.078	419	5	424	29	453	386	53
047	MARZANO DI NOLA	418	1.683	388	15	403	7	410	319	38
048	MELITO IRPINO	506	2.163	245	4	249	230	479	385	77
049	MERCOGLIANO	1.539	6.701	1.506	15	1.521	3	1.524	998	463
050	MIRABELLA ECLANO	1.844	8.532	1.348	46	1.394	395	1.789	1.365	306
051	MONTAGUTO	378	948	337	4	341	7	348	342	19
052	MONTECALVO IRPINO	1.219	4.894	931	12	943	173	1.116	1.059	58
053	MONTEFALCIONE	956	4.388	914	14	928	9	937	767	125
054	MONTEFORTE IRPINO	1.195	5.062	1.143	13	1.156	25	1.181	920	223
055	MONTEFREDANE	390	1.731	362	7	369	11	380	278	79
056	MONTEFUSCO	407	1.783	384	2	386	10	396	366	34
057	MONTELLA	1.811	8.357	1.742	14	1.756	28	1.784	1.466	283
058	MONTEMARANO	1.159	4.565	619	15	634	404	1.038	810	41
059	MONTEMILETTO	1.318	7.457	1.240	9	1.249	21	1.270	1.016	169
060	MONTEVERDE	422	1.455	337	—	337	—	337	359	11
061	MONTORO INFERIORE	2.020	7.760	1.812	51	1.863	22	1.885	1.395	332

per servizio installato

FORNITE DI											ABITAZIONI SFORNITE DI ACQUA POTABILE E GABINETTO	Codice dei Comuni
GABINETTO						BAGNO	ELETTRICITÀ	RISCALDAMENTO				
		Fuori dell'abitazione		TOTALE				Impianto fisso	Con apparecchi singoli			
TOTALE	di cui con scarico	TOTALE	di cui con scarico	Numero	di cui con scarico							
647	615	10	4	657	619	523	704	222	472	4	001	
1.542	1.282	38	15	1.580	1.297	969	1.617	292	1.282	13	002	
790	632	27	10	817	642	409	921	79	850	4	003	
774	720	—	—	774	720	505	789	124	665	16	004	
5.186	4.499	188	84	5.374	4.583	4.245	5.896	1.804	4.019	169	005	
2.241	2.087	31	16	2.272	2.103	2.028	2.319	1.553	730	11	006	
1.505	1.305	64	32	1.569	1.337	1.330	1.655	249	1.333	1	007	
13.135	12.056	76	30	13.211	12.086	12.590	13.353	10.115	2.948	15	008	
1.052	1.040	9	8	1.061	1.048	839	1.053	226	836	—	009	
1.239	1.167	52	35	1.291	1.202	1.060	1.337	272	977	2	010	
1.250	1.069	26	11	1.276	1.080	757	1.348	196	1.271	9	011	
645	590	4	1	649	591	572	714	76	614	26	012	
207	175	6	3	213	178	112	232	12	57	13	013	
95	76	2	2	97	78	75	98	19	73	1	014	
1.530	1.214	23	12	1.553	1.226	1.008	1.552	427	1.186	30	015	
237	223	2	2	239	225	195	239	50	191	—	016	
226	187	3	2	229	189	206	243	57	176	4	017	
420	367	3	1	423	368	366	459	130	301	4	018	
441	393	18	2	459	395	317	469	39	379	3	019	
558	481	9	2	567	483	441	602	81	532	16	020	
243	210	5	5	248	215	180	254	17	231	1	021	
351	326	7	1	358	327	299	368	101	267	6	022	
449	266	6	3	455	269	310	475	44	412	5	023	
489	392	11	5	500	397	343	547	57	457	1	024	
2.502	2.164	93	55	2.595	2.219	2.015	2.676	572	2.017	4	025	
405	365	8	2	413	367	362	425	151	259	2	026	
211	170	9	5	220	175	169	232	26	206	4	027	
514	461	22	14	536	475	394	618	155	371	15	028	
507	427	14	7	521	434	405	550	160	381	5	029	
106	91	4	3	110	94	73	127	11	70	12	030	
271	237	99	52	370	289	205	388	16	264	2	031	
821	721	13	4	834	725	597	777	141	543	16	032	
874	786	22	11	896	797	733	947	141	797	7	033	
878	825	15	13	893	838	695	910	201	596	9	034	
866	760	14	3	880	763	721	937	111	816	10	035	
843	700	13	5	856	705	712	893	121	764	5	036	
466	430	10	1	476	431	266	481	60	464	3	037	
1.624	1.450	41	13	1.665	1.463	1.511	1.767	529	1.226	25	038	
312	242	6	3	318	245	277	352	65	265	5	039	
477	428	23	1	500	429	431	598	72	528	2	040	
1.263	1.051	20	11	1.283	1.062	794	1.268	228	1.105	4	041	
424	388	8	4	432	392	355	475	89	212	6	042	
956	866	60	23	1.016	889	722	1.033	231	756	1	043	
208	180	4	3	212	183	174	261	79	179	3	044	
337	278	8	4	345	282	245	355	29	318	2	045	
439	411	2	2	441	413	384	464	104	350	5	046	
357	305	57	38	414	343	298	417	13	371	1	047	
462	420	5	1	467	421	432	504	90	411	3	048	
1.461	1.199	16	5	1.477	1.204	1.355	1.533	942	545	4	049	
1.671	1.469	31	4	1.702	1.473	1.515	1.837	416	1.322	10	050	
361	301	—	—	361	301	184	361	42	333	11	051	
1.117	990	25	18	1.142	1.008	926	1.214	293	892	15	052	
892	772	14	5	906	777	706	945	240	698	4	053	
1.143	1.011	22	8	1.165	1.019	983	1.188	522	547	1	054	
357	312	18	8	375	320	301	389	112	266	1	055	
400	345	2	—	402	345	319	400	70	336	—	056	
1.749	1.629	33	15	1.782	1.644	1.469	1.804	420	1.336	2	057	
851	767	54	13	905	780	643	1.152	144	1.007	75	058	
1.185	1.058	25	5	1.210	1.063	1.054	1.305	242	1.052	20	059	
370	321	6	5	376	326	266	420	16	401	30	060	
1.727	1.422	74	25	1.801	1.447	1.360	2.010	445	1.391	37	061	

segue TAV. 19 — Abitazioni occupate

Codice dei Comuni	COMUNI	TOTALE ABITAZIONI		ACQUA POTABILE					ABITAZIONI	
		Numero	Stanze	Di acquedotto			Di pozzo o cisterna	TOTALE	Nell'abitazione	
				Nell'abitazione	Fuori dell'abitazione	TOTALE			1	2 o più
062	MONTORO SUPERIORE	1.308	5.009	1.243	50	1.293	1	1.294	1.159	93
063	MORRA DE SANCTIS	519	2.037	285	116	401	44	445	388	29
064	MOSCHIANO	625	2.160	610	8	618	2	620	565	52
065	MUGNANO DEL CARDINALE	1.165	4.912	1.130	9	1.139	5	1.144	987	129
066	NUSCO	1.154	5.353	870	21	891	243	1.134	986	77
067	OSPEDALETTO D'ALPINOLO	461	1.853	454	3	457	3	460	382	59
068	PAGO DEL VALLO DI LAURO	477	1.556	435	30	465	2	467	332	32
069	PAROLISE	162	609	158	—	158	—	158	141	9
070	PATERNOPOLI	468	2.210	429	5	434	22	456	380	57
071	PETRURO IRPINO	180	710	168	2	170	1	171	157	10
072	PIETRADEFUSI	545	2.573	515	2	517	21	538	430	93
073	PIETRASTORNINA	584	2.081	533	8	541	10	551	470	43
074	PRATA DI PRINCIPATO ULTRA	756	3.151	707	4	711	29	740	653	53
075	PRATOLA SERRA	825	3.550	773	9	782	10	792	622	143
076	QUADRELLE	316	1.255	311	—	311	—	311	258	41
077	QUINDICI	939	3.147	885	19	904	1	905	873	19
078	ROCCABASCERANA	690	2.508	618	13	631	42	673	568	69
079	ROCCA SAN FELICE	272	1.158	117	6	123	123	246	190	16
080	ROTONDI	835	3.512	778	16	794	25	819	587	147
081	SALZA IRPINA	151	614	145	4	149	—	149	126	15
082	SAN MANGO SUL CALORE	183	740	136	12	148	11	159	133	11
083	SAN MARTINO VALLE CAUDINA	1.342	5.380	1.137	27	1.164	126	1.290	1.040	156
084	SAN MICHELE DI SERINO	275	1.386	250	1	251	14	265	233	32
085	SAN NICOLA BARONIA	258	1.023	241	5	246	4	250	220	18
086	SAN POTITO ULTRA	430	1.752	405	2	407	8	415	363	35
087	SAN SOSSIO BARONIA	676	2.308	507	3	510	74	584	445	42
088	SANTA LUCIA DI SERINO	340	1.485	334	1	335	—	335	279	50
089	SANT'ANDREA DI CONZA	569	2.304	559	2	561	4	565	453	101
090	SANT'ANGELO ALL'ESCA	305	1.321	282	4	286	13	299	235	36
091	SANT'ANGELO A SCALA	199	711	167	13	180	12	192	180	11
092	SANT'ANGELO DEI LOMBARDI	581	2.460	222	56	278	181	459	480	40
093	SANTA PAOLINA	367	1.538	332	5	337	9	346	299	25
095	SANTO STEFANO DEL SOLE	417	1.810	389	8	397	12	409	318	58
096	SAVIGNANO IRPINO	603	1.861	557	2	559	14	573	516	56
097	SCAMPITELLA	567	2.208	482	11	493	31	524	440	35
098	SENERCHIA	122	483	112	10	122	—	122	92	9
099	SERINO	1.245	5.231	1.201	12	1.213	3	1.216	1.027	153
100	SIRIGNANO	342	1.419	330	7	337	1	338	268	44
101	SOLOFRA	1.687	7.382	1.623	23	1.646	19	1.665	1.168	461
102	SORBO SERPICO	73	319	67	2	69	3	72	59	12
103	SPERONE	478	2.042	463	3	466	8	474	371	80
104	STURNO	842	4.038	777	4	781	31	812	599	129
105	SUMMONTE	336	1.425	323	4	327	4	331	284	36
106	TAURANO	476	1.723	459	7	466	2	468	372	18
107	TAURASI	833	3.512	763	8	771	23	794	715	67
108	TEORA	229	1.152	157	12	169	30	199	143	39
109	TORELLA DEI LOMBARDI	451	2.194	260	5	265	169	434	372	26
110	TORRE LE NOCELLE	301	1.529	282	3	285	7	292	259	14
111	TORRIONI	174	800	152	—	152	4	156	145	2
112	TREVICO	506	2.073	439	1	440	33	473	428	28
113	TUFO	298	1.105	288	2	290	3	293	245	24
114	VALLATA	1.031	4.020	690	15	705	156	861	838	76
115	VALLESACCARDA	530	2.135	404	6	410	42	452	454	22
116	VENTICANO	579	3.047	562	4	566	8	574	446	112
117	VILLAMAINA	232	1.150	219	2	221	5	226	181	29
118	VILLANOVA DEL BATTISTA	746	2.590	669	7	676	38	714	570	23
119	VOLTURARA IRPINA	1.186	4.609	1.088	6	1.094	45	1.139	1.046	43
120	ZUNGOLI	536	1.644	458	4	462	33	495	433	19
	TOTALE PROVINCIA	102.893	428.486	89.601	1.497	91.098	7.457	98.555	79.943	14.476

per servizio installato

FORNITE DI											ABITAZIONI SFORNITE DI ACQUA POTABILE E GABINETTO	Codice dei Comuni
GABINETTO						BAGNO	ELETTRICITÀ	RISCALDAMENTO				
Fuori dell'abitazione		TOTALE		Impianto fisso	Con apparecchi singoli							
TOTALE	di cui con scarico	TOTALE	di cui con scarico			Numero	di cui con scarico					
1.252	1.206	40	25	1.292	1.231	1.091	1.304	247	1.046	3	062	
417	330	40	10	457	340	300	516	32	464	6	063	
617	576	4	2	621	578	431	624	155	463	—	064	
1.116	967	22	14	1.138	981	944	1.149	227	869	—	065	
1.063	974	35	14	1.098	988	800	1.138	191	958	—	066	
441	428	3	2	444	430	366	455	107	344	—	067	
364	292	100	47	464	339	287	475	31	428	1	068	
150	128	1	1	151	129	100	160	38	108	2	069	
437	405	4	2	441	407	390	464	90	360	2	070	
167	143	5	4	172	147	132	177	3	176	2	071	
523	452	9	4	532	456	471	543	154	380	2	072	
513	417	18	5	531	422	369	580	62	405	7	073	
706	615	10	6	716	621	456	753	107	607	6	074	
765	694	20	5	785	699	669	809	230	550	12	075	
299	253	9	3	308	256	250	315	62	231	2	076	
892	777	36	14	928	791	371	934	22	910	4	077	
637	511	32	17	669	528	494	682	103	565	3	078	
206	152	7	2	213	154	161	266	18	247	6	079	
734	649	42	26	776	675	680	827	170	633	3	080	
141	130	6	1	147	131	107	150	37	111	1	081	
144	107	6	4	150	111	125	182	45	117	4	082	
1.196	970	53	24	1.249	994	959	1.330	191	1.043	9	083	
265	231	1	—	266	231	250	272	135	133	1	084	
238	227	10	8	248	235	198	258	55	201	4	085	
398	360	8	5	406	365	337	424	176	242	10	086	
487	438	13	8	500	446	344	604	48	628	68	087	
329	287	3	3	332	290	307	338	70	263	—	088	
554	516	3	3	557	519	396	564	139	424	1	089	
271	245	10	2	281	247	219	304	29	275	2	090	
191	168	1	—	192	168	154	197	23	175	—	091	
520	338	18	14	538	352	362	578	92	483	7	092	
324	300	16	5	340	305	244	363	44	300	11	093	
376	342	18	5	394	347	335	417	85	273	3	095	
572	468	—	—	572	468	341	596	72	497	3	096	
475	408	35	9	510	417	395	559	35	519	2	097	
101	100	6	5	107	105	84	121	6	113	—	098	
1.180	1.060	20	11	1.200	1.071	1.093	1.230	318	825	13	099	
312	268	25	17	337	285	257	336	53	273	—	100	
1.629	1.509	22	9	1.651	1.518	1.538	1.677	950	685	3	101	
71	65	1	—	72	65	59	70	17	55	—	102	
451	398	23	8	474	406	383	475	81	373	—	103	
727	687	31	3	758	690	677	836	131	703	17	104	
320	288	4	1	324	289	249	332	65	258	1	105	
390	332	70	24	460	356	302	475	18	432	1	106	
782	600	26	10	808	610	576	829	127	668	4	107	
182	149	1	1	183	150	187	219	71	87	4	108	
398	313	13	1	411	314	302	449	54	276	3	109	
273	249	3	—	276	249	235	299	16	272	1	110	
147	112	6	4	153	116	102	170	11	113	8	111	
456	414	5	2	461	416	372	498	89	417	9	112	
269	220	11	6	280	226	233	294	38	251	1	113	
914	705	27	13	941	718	630	1.003	222	790	43	114	
476	398	7	1	483	399	400	513	28	500	1	115	
558	523	13	1	571	524	508	579	155	371	—	116	
210	189	4	1	214	190	190	229	32	195	1	117	
593	516	8	5	601	521	386	738	69	674	15	118	
1.089	979	26	17	1.115	996	706	1.177	142	1.029	4	119	
452	430	5	4	457	434	339	536	100	434	27	120	
94.419	83.132	2.505	1.113	96.924	84.245	77.373	101.649	29.659	68.876	1.058		

TAV. 20 - Abitazioni occupate per figura giuridica

Codice dei Comuni	COMUNI	ABITAZIONI OCCUPATE									
		PERSONA FISICA		IMPRESE		COOPERATIVE EDILIZIE A PROPRIETÀ INDIVIDUALE E INDIVISA		STATO, REGIONI, PROVINCE COMUNI, IACP		ENTI PREVIDENZIALI	
		Abitazioni	Stanze	Abitazioni	Stanze	Abitazioni	Stanze	Abitazioni	Stanze	Abitazioni	Stanze
001	AIELLO DEL SABATO	691	2.902	2	8	—	—	12	50	—	—
002	ALTAVILLA IRPINA	1.556	5.297	—	—	18	89	54	201	3	17
003	ANDRETTA	929	3.629	1	4	—	—	4	18	—	—
004	AQUILONIA	784	2.901	1	3	—	—	25	99	—	—
005	ARIANO IRPINO	5.169	19.938	11	48	36	160	696	2.930	6	27
006	ATRIPALDA	2.185	9.826	38	174	13	70	92	412	—	—
007	AVELLA	1.658	6.568	1	4	—	—	10	65	—	—
008	AVELLINO	10.120	49.257	233	1.081	719	3.823	2.082	8.769	100	483
009	BAGNOLI IRPINO	1.053	4.496	1	2	—	—	14	45	—	—
010	BAIANO	1.282	5.443	2	11	3	9	51	212	—	—
011	BISACCIA	1.410	4.448	1	4	—	—	55	162	12	52
012	BONITO	652	2.898	—	—	—	—	66	266	—	—
013	CAIRANO	237	733	—	—	—	—	—	—	—	—
014	CALABRITTO	102	401	1	3	—	—	1	3	—	—
015	CALITRI	1.571	4.737	4	13	—	—	45	170	1	3
016	CANDIDA	227	980	2	7	—	—	11	60	—	—
017	CAPOSELE	240	1.197	—	—	2	10	—	—	—	—
018	CAPRIGLIA IRPINA	452	2.110	—	—	—	—	5	22	—	—
019	CARIFE	467	1.739	—	—	1	6	17	65	1	3
020	CASALBORE	515	1.913	1	4	1	4	107	472	—	—
021	CASSANO IRPINO	253	1.243	—	—	1	5	—	—	—	—
022	CASTEL BARONIA	333	1.335	—	—	—	—	36	146	—	—
023	CASTELFRANCI	476	2.532	1	4	1	6	—	—	—	—
024	CASTELVETERE SUL CALORE	465	1.707	1	2	1	6	20	90	—	—
025	CERVINARA	2.532	9.619	1	4	4	21	148	654	1	5
026	CESINALI	400	1.708	2	7	11	55	15	56	—	—
027	CHIANCHE	236	947	—	—	—	—	—	—	—	—
028	CHIUSANO DI SAN DOMENICO	616	2.311	2	5	3	15	—	—	—	—
029	CONTRADA	539	2.278	2	9	2	8	11	58	—	—
030	CONZA DELLA CAMPANIA	122	496	—	—	—	—	3	11	—	—
031	DOMICELLA	377	1.205	—	—	—	—	12	53	—	—
032	FLUMERI	839	3.099	—	—	—	—	46	186	—	—
033	FONTANAROSA	910	3.919	3	8	—	—	39	163	—	—
034	FORINO	903	3.412	3	8	1	3	6	28	—	—
035	FRIGENTO	950	4.303	—	—	1	6	1	4	—	—
036	GESUALDO	864	3.888	1	2	—	—	33	144	1	5
037	GRECI	522	1.693	1	2	—	—	—	—	—	—
038	GROTTAMINARDA	1.674	7.228	14	63	2	8	89	382	—	—
039	GROTTOLELLA	345	1.535	—	—	—	—	7	30	—	—
040	GUARDIA LOMBARDI	598	2.584	1	8	—	—	1	5	—	—
041	LACEDONIA	1.171	3.696	1	2	2	7	143	385	—	—
042	LAPIO	464	2.030	1	3	—	—	12	52	—	—
043	LAURO	994	3.868	4	16	—	—	31	126	—	—
044	LIONI	262	1.282	—	—	—	—	2	6	—	—
045	LUOGOSANO	355	1.590	—	—	—	—	—	—	—	—
046	MANOCALZATI	439	1.983	1	5	1	5	26	85	—	—
047	MARZANO DI NOLA	407	1.639	—	—	—	—	9	33	—	—
048	MELITO IRPINO	437	1.821	—	—	—	—	69	342	—	—
049	MERCOGLIANO	1.434	6.269	7	22	34	146	51	202	9	47
050	MIRABELLA ECLANO	1.739	8.135	1	4	—	—	102	386	1	4
051	MONTAGUTO	363	910	—	—	—	—	14	33	—	—
052	MONTECALVO IRPINO	1.030	4.074	—	—	—	—	155	697	—	—
053	MONTEFALCIONE	913	4.180	—	—	4	33	38	171	—	—
054	MONTEFORTE IRPINO	1.149	4.892	3	13	3	12	38	135	—	—
055	MONTEFREDANE	355	1.561	1	4	—	—	33	163	—	—
056	MONTEFUSCO	406	1.780	—	—	1	3	—	—	—	—
057	MONTELLA	1.746	8.076	1	4	2	7	56	233	—	—
058	MONTEMARANO	1.156	4.550	—	—	1	4	1	5	—	—
059	MONTEMILETTO	1.283	7.294	3	14	11	54	16	69	—	—
060	MONTEVERDE	421	1.449	—	—	1	6	—	—	—	—
061	MONTORO INFERIORE	1.970	7.504	3	13	4	16	41	189	—	—

del proprietario e titolo di godimento

		DI CUI IN AFFITTO O AD ALTRO TITOLO												Codice dei Comuni
ALTRO PROPRIETARIO		PERSONA FISICA		IMPRESE		COOPERATIVE EDILIZIE A PROPRIETÀ INDIVIDUALE E INDIVISA		STATO, REGIONI, PROVINCE COMUNI, IACP		ENTI PREVIDENZIALI		ALTRO PROPRIETARIO		
Abitazioni	Stanze	Abitazioni	Stanze	Abitazioni	Stanze	Abitazioni	Stanze	Abitazioni	Stanze	Abitazioni	Stanze	Abitazioni	Stanze	
—	—	222	877	2	8	—	—	9	38	—	—	—	—	001
2	7	537	1.691	—	—	5	18	19	72	—	—	1	4	002
2	6	71	264	—	—	—	—	2	9	—	—	2	6	003
—	—	83	300	1	3	—	—	19	76	—	—	—	—	004
14	73	1.056	3.691	11	48	23	94	530	2.232	5	24	14	73	005
1	7	959	4.077	35	160	3	15	68	314	—	—	—	—	006
2	10	499	1.652	—	—	—	—	3	13	—	—	2	10	007
120	517	4.029	17.884	204	929	182	919	1.627	6.827	92	438	113	480	008
1	2	195	714	1	2	—	—	14	45	—	—	1	2	009
3	15	434	1.561	1	5	—	—	45	189	—	—	3	15	010
2	6	155	427	—	—	—	—	44	126	3	11	2	6	011
2	7	187	755	—	—	—	—	55	213	—	—	2	7	012
—	—	28	71	—	—	—	—	—	—	—	—	—	—	013
—	—	18	59	—	—	—	—	—	—	—	—	—	—	014
3	13	333	1.015	3	11	—	—	8	30	—	—	3	13	015
6	21	35	137	—	—	—	—	11	60	—	—	6	21	016
1	4	75	313	—	—	—	—	—	—	—	—	1	4	017
6	18	117	502	—	—	—	—	1	4	—	—	4	12	018
—	—	84	300	—	—	—	—	9	35	—	—	—	—	019
—	—	91	302	—	—	1	4	92	407	—	—	—	—	020
1	5	50	211	—	—	—	—	—	—	—	—	1	5	021
1	7	84	289	—	—	—	—	35	142	—	—	1	7	022
1	5	78	360	1	4	—	—	—	—	—	—	1	5	023
62	205	98	306	—	—	—	—	16	71	—	—	55	182	024
3	11	679	2.156	1	4	1	5	74	316	1	5	3	11	025
—	—	118	440	2	7	—	—	11	40	—	—	—	—	026
—	—	60	226	—	—	—	—	—	—	—	—	—	—	027
3	15	138	474	—	—	2	9	—	—	—	—	3	15	028
—	—	190	757	1	4	2	8	11	58	—	—	—	—	029
4	17	22	72	—	—	—	—	3	11	—	—	4	17	030
2	10	99	276	—	—	—	—	4	14	—	—	2	10	031
3	16	180	562	—	—	—	—	42	169	—	—	1	6	032
2	7	223	783	2	7	—	—	33	137	—	—	2	7	033
—	—	325	1.087	3	8	—	—	6	28	—	—	—	—	034
—	—	139	561	—	—	—	—	—	—	—	—	—	—	035
1	4	164	628	1	2	—	—	25	112	1	5	1	4	036
1	9	87	276	1	2	—	—	—	—	—	—	1	9	037
2	9	395	1.552	12	53	1	3	75	323	—	—	2	9	038
1	3	80	305	—	—	—	—	5	21	—	—	1	3	039
—	—	25	98	—	—	—	—	1	5	—	—	—	—	040
24	78	179	520	1	2	—	—	127	317	—	—	19	63	041
—	—	82	313	1	3	—	—	12	52	—	—	—	—	042
4	16	394	1.338	4	16	—	—	29	119	—	—	3	10	043
—	—	40	161	—	—	—	—	2	6	—	—	—	—	044
1	3	81	299	—	—	—	—	—	—	—	—	1	3	045
—	—	120	472	—	—	—	—	23	75	—	—	—	—	046
2	11	119	385	—	—	—	—	9	33	—	—	2	11	047
—	—	73	296	—	—	—	—	64	323	—	—	—	—	048
4	15	548	2.212	6	18	9	33	39	158	2	10	3	7	049
1	3	351	1.423	1	4	—	—	79	297	—	—	—	—	050
1	5	76	170	—	—	—	—	14	33	—	—	1	5	051
34	123	189	688	—	—	—	—	130	581	—	—	31	111	052
1	4	213	851	—	—	—	—	35	156	—	—	1	4	053
2	10	415	1.550	2	10	3	12	35	125	—	—	2	10	054
1	3	85	310	1	4	—	—	30	151	—	—	1	3	055
—	—	85	320	—	—	—	—	—	—	—	—	—	—	056
6	37	450	1.844	—	—	1	4	42	172	—	—	5	26	057
1	6	204	692	—	—	—	—	1	5	—	—	1	6	058
5	26	221	969	2	9	—	—	11	47	—	—	4	20	059
—	—	55	166	—	—	—	—	—	—	—	—	—	—	060
2	38	554	1.850	1	4	2	8	30	135	—	—	1	3	061

segue TAV. 20 — Abitazioni occupate per figura giuridica

Codice dei Comuni	COMUNI	ABITAZIONI OCCUPATE									
		PERSONA FISICA		IMPRESE		COOPERATIVE EDILIZIE A PROPRIETÀ INDIVIDUALE E INDIVISA		STATO, REGIONI, PROVINCE COMUNI, IACP		ENTI PREVIDENZIALI	
		Abitazioni	Stanze	Abitazioni	Stanze	Abitazioni	Stanze	Abitazioni	Stanze	Abitazioni	Stanze
062	MONTORO SUPERIORE	1.275	4.868	—	—	3	17	27	111	—	—
063	MORRA DE SANCTIS	498	1.958	—	—	3	12	15	58	—	—
064	MOSCHIANO	618	2.132	—	—	—	—	5	20	—	—
065	MUGNANO DEL CARDINALE	1.139	4.792	1	5	4	21	13	74	—	—
066	NUSCO	1.111	5.149	3	10	8	41	13	50	—	—
067	OSPEDALETTO D'ALPINOLO	441	1.776	1	4	1	5	17	62	—	—
068	PAGO DEL VALLO DI LAURO	474	1.544	1	5	—	—	2	7	—	—
069	PAROLISE	162	609	—	—	—	—	—	—	—	—
070	PATERNOPOLI	459	2.168	—	—	—	—	9	42	—	—
071	PETRURIO IRPINO	154	626	—	—	18	56	1	5	—	—
072	PIETRADEFUSI	532	2.513	1	3	2	8	8	35	—	—
073	PIETRASTORNINA	503	1.823	—	—	1	4	59	182	—	—
074	PRATA DI PRINCIPATO ULTRA	736	3.056	3	17	2	7	15	71	—	—
075	PRATOLA SERRA	780	3.353	1	4	—	—	44	193	—	—
076	QUADRELLE	314	1.248	—	—	—	—	2	7	—	—
077	QUINDICI	938	3.142	1	5	—	—	—	—	—	—
078	ROCCABASCERANA	677	2.458	—	—	—	—	8	28	—	—
079	ROCCA SAN FELICE	270	1.150	1	6	—	—	—	—	—	—
080	ROTONDI	813	3.414	1	8	1	5	18	78	1	4
081	SALZA IRPINA	144	587	—	—	—	—	6	24	—	—
082	SAN MANGO SUL CALORE	174	705	1	3	—	—	7	30	—	—
083	SAN MARTINO VALLE CAUDINA	1.303	5.204	2	10	12	60	24	101	1	5
084	SAN MICHELE DI SERINO	251	1.296	—	—	1	4	23	86	—	—
085	SAN NICOLA BARONIA	257	1.019	—	—	—	—	1	4	—	—
086	SAN POTITO ULTRA	426	1.737	—	—	—	—	2	10	—	—
087	SAN SOSSIO BARONIA	641	2.198	—	—	—	—	34	105	—	—
088	SANTA LUCIA DI SERINO	331	1.440	—	—	3	15	6	30	—	—
089	SANT'ANDREA DI CONZA	565	2.292	3	9	—	—	1	3	—	—
090	SANT'ANGELO ALL'ESCA	300	1.302	—	—	—	—	5	19	—	—
091	SANT'ANGELO A SCALA	199	711	—	—	—	—	—	—	—	—
092	SANT'ANGELO DEI LOMBARDI	569	2.420	—	—	1	6	11	34	—	—
093	SANTA PAOLINA	366	1.536	—	—	—	—	1	2	—	—
095	SANTO STEFANO DEL SOLE	416	1.807	—	—	—	—	1	3	—	—
096	SAVIGNANO IRPINO	512	1.539	10	27	3	8	75	275	—	—
097	SCAMPITELLA	558	2.176	1	4	—	—	8	28	—	—
098	SENERCHIA	122	483	—	—	—	—	—	—	—	—
099	SERINO	1.232	5.178	—	—	—	—	10	45	—	—
100	SIRIGNANO	334	1.388	3	13	1	2	3	12	—	—
101	SOLOFRA	1.388	5.968	8	45	116	534	163	779	3	14
102	SORBO SERPICO	66	292	—	—	—	—	7	27	—	—
103	SPERONE	473	2.021	—	—	1	4	3	13	—	—
104	STURNO	799	3.844	—	—	1	4	41	185	—	—
105	SUMMONTE	315	1.354	—	—	—	—	18	57	—	—
106	TAURANO	469	1.700	1	4	1	4	5	15	—	—
107	TAURASI	822	3.464	—	—	2	14	9	34	—	—
108	TEORA	227	1.147	—	—	—	—	2	5	—	—
109	TORELLA DEI LOMBARDI	441	2.155	—	—	1	6	9	33	—	—
110	TORRE LE NOCELLE	300	1.522	—	—	—	—	—	—	—	—
111	TORRIONI	174	800	—	—	—	—	—	—	—	—
112	TREVICO	492	2.024	—	—	—	—	13	45	—	—
113	TUFO	293	1.078	2	16	—	—	2	8	—	—
114	VALLATA	983	3.874	1	4	1	6	45	132	—	—
115	VALLESACCARDA	503	2.031	—	—	—	—	18	72	—	—
116	VENTICANO	566	2.984	1	7	—	—	11	52	—	—
117	VILLAMAINA	232	1.150	—	—	—	—	—	—	—	—
118	VILLANOVA DEL BATTISTA	737	2.552	—	—	—	—	9	38	—	—
119	VOLTURARA IRPINA	1.173	4.547	—	—	—	—	12	58	—	—
120	ZUNGOLI	536	1.644	—	—	—	—	—	—	—	—
	TOTALE PROVINCIA	95.331	395.986	404	1.797	1.071	5.440	5.492	22.730	140	669

del proprietario e titolo di godimento

														Codice dei Comuni
DI CUI IN AFFITTO O AD ALTRO TITOLO														
ALTRO PROPRIETARIO		PERSONA FISICA		IMPRESE		COOPERATIVE EDILIZIE A PROPRIETÀ INDIVIDUALE E INDIVISA		STATO, REGIONI, PROVINCIE COMUNI, IACP		ENTI PREVIDENZIALI		ALTRO PROPRIETARIO		
Abitazioni	Stanze	Abitazioni	Stanze	Abitazioni	Stanze	Abitazioni	Stanze	Abitazioni	Stanze	Abitazioni	Stanze	Abitazioni	Stanze	
3	13	409	1.413	—	—	1	2	24	96	—	—	1	3	062
3	9	83	269	—	—	1	4	14	54	—	—	3	9	063
2	8	186	570	—	—	—	—	5	20	—	—	2	8	064
8	20	388	1.349	1	5	—	—	2	6	—	—	8	20	065
19	103	135	518	—	—	2	10	10	40	—	—	17	96	066
1	6	173	565	—	—	—	—	10	35	—	—	1	6	067
—	—	127	328	1	5	—	—	2	7	—	—	—	—	068
—	—	32	106	—	—	—	—	—	—	—	—	—	—	069
—	—	93	373	—	—	—	—	7	34	—	—	—	—	070
7	23	18	58	—	—	14	43	1	5	—	—	6	18	071
2	14	150	596	1	3	1	4	4	18	—	—	1	6	072
21	72	93	304	—	—	1	4	53	160	—	—	14	48	073
—	—	233	830	—	—	1	3	13	62	—	—	—	—	074
—	—	207	785	—	—	—	—	20	88	—	—	—	—	075
—	—	92	310	—	—	—	—	2	7	—	—	—	—	076
—	—	205	642	—	—	—	—	—	—	—	—	—	—	077
5	22	165	531	—	—	—	—	4	13	—	—	5	22	078
1	2	29	103	—	—	—	—	—	—	—	—	1	2	079
1	3	282	918	1	8	—	—	13	58	—	—	1	3	080
1	3	39	139	—	—	—	—	—	—	—	—	1	3	081
1	2	31	117	1	3	—	—	7	30	—	—	1	2	082
—	—	369	1.281	2	10	3	14	12	49	1	5	—	—	083
—	—	56	233	—	—	—	—	16	57	—	—	—	—	084
—	—	54	195	—	—	—	—	1	4	—	—	—	—	085
2	5	128	478	—	—	—	—	2	10	—	—	1	3	086
1	5	142	373	—	—	—	—	30	96	—	—	1	5	087
—	—	90	326	—	—	3	15	3	15	—	—	—	—	088
—	—	134	471	2	6	—	—	—	—	—	—	—	—	089
—	—	72	297	—	—	—	—	3	12	—	—	—	—	090
—	—	43	144	—	—	—	—	—	—	—	—	—	—	091
—	—	56	217	—	—	1	6	6	19	—	—	—	—	092
—	—	64	231	—	—	—	—	1	2	—	—	—	—	093
—	—	100	377	—	—	—	—	1	3	—	—	—	—	095
3	12	81	253	9	25	1	3	71	262	—	—	2	8	096
—	—	115	355	—	—	—	—	8	28	—	—	—	—	097
—	—	29	101	—	—	—	—	—	—	—	—	—	—	098
3	8	334	1.202	—	—	—	—	6	26	—	—	3	8	099
1	4	136	478	2	6	1	2	1	4	—	—	1	4	100
9	42	547	2.102	6	22	28	123	122	578	3	14	5	21	101
—	—	24	93	—	—	—	—	5	19	—	—	—	—	102
1	4	141	494	—	—	1	4	3	13	—	—	1	4	103
1	5	121	448	—	—	—	—	39	148	—	—	1	5	104
3	14	92	343	—	—	—	—	17	56	—	—	1	3	105
—	—	104	312	—	—	1	4	2	6	—	—	—	—	106
—	—	217	733	—	—	—	—	1	3	—	—	—	—	107
—	—	50	224	—	—	—	—	2	5	—	—	—	—	108
—	—	43	177	—	—	—	—	7	25	—	—	—	—	109
1	7	71	302	—	—	—	—	—	—	—	—	1	7	110
—	—	42	147	—	—	—	—	—	—	—	—	—	—	111
1	4	46	152	—	—	—	—	4	13	—	—	1	4	112
1	3	98	298	2	16	—	—	2	8	—	—	1	3	113
1	4	164	577	—	—	1	6	35	105	—	—	1	4	114
9	32	83	317	—	—	—	—	16	64	—	—	9	32	115
1	4	112	503	1	7	—	—	10	48	—	—	1	4	116
—	—	51	209	—	—	—	—	—	—	—	—	—	—	117
—	—	117	352	—	—	—	—	—	—	—	—	—	—	118
1	4	152	510	—	—	—	—	9	44	—	—	1	4	119
—	—	91	262	—	—	—	—	—	—	—	—	—	—	120
455	1.864	24.515	91.231	330	1.443	296	1.379	4.235	17.377	108	512	400	1.590	

Tav. 21 - Abitazioni non occupate per motivo della non occupazione

Codice dei Comuni	COMUNI	DISPONIBILI PER LA VENDITA O L'AFFITTO		UTILIZZABILI PER VACANZA		UTILIZZABILI PER LAVORO		ALTRI MOTIVI		TOTALE		di cui costruite dopo il 1971	
		Abitazioni	Stanze	Abitazioni	Stanze	Abitazioni	Stanze	Abitazioni	Stanze	Abitazioni	Stanze	Abitazioni	Stanze
001	AIELLO DEL SABATO	44	177	76	320	90	313	61	232	271	1.042	103	439
002	ALTAVILLA IRPINA	31	96	209	605	38	81	132	348	410	1.130	19	78
003	ANDRETTA	2	9	65	275	20	73	75	277	162	634	12	63
004	AQUILONIA	9	38	96	305	56	162	128	384	289	889	19	77
005	ARIANO IRPINO	49	168	216	889	128	435	296	954	689	2.446	154	641
006	ATRIPALDA	57	246	19	74	10	29	155	670	241	1.019	37	197
007	AVELLA	8	60	32	165	2	5	114	391	156	621	15	56
008	AVELLINO	414	1.908	127	554	98	405	1.077	4.551	1.716	7.418	488	2.382
009	BAGNOLI IRPINO	80	284	306	1.102	21	83	81	317	488	1.786	207	585
010	BAIANO	15	52	6	28	—	—	54	229	75	309	12	53
011	BISACCIA	80	203	258	657	75	167	231	587	644	1.614	33	111
012	BONITO	12	53	48	235	8	31	101	358	169	677	36	178
013	CAIRANO	26	56	36	88	7	17	23	59	92	220	2	5
014	CALABRITTO	—	—	—	—	—	—	—	—	—	—	—	—
015	CALITRI	124	324	167	461	47	80	90	282	428	1.147	83	312
016	CANDIDA	13	43	55	212	4	9	17	55	89	319	43	164
017	CAPOSELE	1	2	—	—	3	17	3	10	7	29	2	7
018	CAPRIGLIA IRPINA	40	166	41	178	2	12	90	416	173	772	59	315
019	CARIFE	8	31	8	41	—	—	—	—	16	72	—	—
020	CASALBORE	24	71	42	145	75	235	86	267	227	718	37	169
021	CASSANO IRPINO	4	15	53	238	28	71	60	226	145	550	14	68
022	CASTEL BARONIA	6	19	16	67	9	32	11	38	42	156	15	49
023	CASTELFRANCI	—	—	—	—	—	—	—	—	—	—	—	—
024	CASTELVETERE SUL CALORE	3	7	23	55	3	5	51	127	80	194	2	7
025	CERVINARA	23	121	114	398	31	99	346	1.196	514	1.814	96	396
026	CESINALI	7	18	9	43	3	15	39	154	58	230	11	50
027	CHIANCHE	28	85	21	68	7	21	12	37	68	211	9	36
028	CHIUSANO DI SAN DOMENICO	5	13	21	64	4	10	85	305	115	392	19	88
029	CONTRADA	33	88	25	68	—	—	45	165	103	321	13	52
030	CONZA DELLA CAMPANIA	1	3	14	53	4	11	12	56	31	123	9	40
031	DOMICELLA	1	2	6	25	5	14	9	24	21	65	1	4
032	FLUMERI	133	463	5	19	15	36	33	119	186	637	88	344
033	FONTANAROSA	9	29	34	143	22	72	70	227	135	471	19	84
034	FORINO	8	32	37	154	1	5	27	94	73	285	24	103
035	FRIGENTO	33	138	47	213	2	7	97	412	179	770	37	207
036	GESUALDO	4	10	26	90	20	56	115	452	165	608	25	113
037	GRECI	239	632	4	12	1	1	3	7	247	652	15	46
038	GROTTAMINARDA	223	1.164	58	208	182	453	97	413	560	2.238	216	1.215
039	GROTTOLELLA	4	10	24	82	1	4	12	58	41	154	7	34
040	GUARDIA LOMBARDI	13	45	103	392	17	63	32	174	165	674	19	147
041	LACEDONIA	47	103	208	487	165	611	111	244	531	1.445	32	161
042	LAPIO	33	115	45	174	23	58	57	191	158	538	22	94
043	LAURO	59	163	20	60	44	68	153	507	276	798	42	147
044	LIONI	—	—	—	—	—	—	1	7	1	7	—	—
045	LUOGOSANO	4	20	35	166	—	—	19	79	58	265	28	141
046	MANOCALZATI	4	15	16	78	2	6	133	487	155	586	25	107
047	MARZANO DI NOLA	1	2	—	—	—	—	33	133	34	135	—	—
048	MELITO IRPINO	20	82	17	61	12	45	16	63	65	251	28	130
049	MERCOGLIANO	75	225	89	308	5	20	206	771	375	1.324	134	495
050	MIRABELLA ECLANO	35	138	17	68	1	2	49	230	102	438	30	135
051	MONTAGUTO	15	27	112	237	47	92	89	169	263	525	25	50
052	MONTECALVO IRPINO	9	38	83	332	90	283	52	217	234	870	53	210
053	MONTEFALCIONE	5	26	61	274	1	5	186	781	253	1.086	30	141
054	MONTEFORTE IRPINO	2	9	35	128	8	27	123	458	168	622	58	221
055	MONTEFREDANE	1	2	20	73	7	20	22	73	50	168	7	29
056	MONTEFUSCO	7	29	22	105	11	44	128	475	168	653	6	28
057	MONTELLA	7	35	76	330	9	35	173	740	265	1.140	50	231
058	MONTEMARANO	29	117	121	455	65	178	348	1.150	563	1.900	78	320
059	MONTEMILETTO	13	122	64	339	22	85	196	896	295	1.442	25	185
060	MONTEVERDE	12	40	187	532	18	28	83	242	300	842	15	55
061	MONTORO INFERIORE	10	35	39	158	10	35	227	670	286	898	35	152

segue TAV. 21 — Abitazioni non occupate per motivo della non occupazione

Codice dei Comuni	COMUNI	DISPONIBILI PER LA VENDITA O L'AFFITTO		UTILIZZABILI PER VACANZA		UTILIZZABILI PER LAVORO		ALTRI MOTIVI		TOTALE		di cui costruite dopo il 1971	
		Abitazioni	Stanze	Abitazioni	Stanze	Abitazioni	Stanze	Abitazioni	Stanze	Abitazioni	Stanze	Abitazioni	Stanze
062	MONTORO SUPERIORE	12	39	34	163	—	—	15	55	61	257	12	66
063	MORRA DE SANCTIS	7	22	21	91	13	38	30	103	71	254	3	13
064	MOSCHIANO	1	4	10	47	1	4	19	93	31	148	18	79
065	MUGNANO DEL CARDINALE	1	3	2	4	—	—	—	—	3	7	2	5
066	NUSCO	4	27	16	80	—	—	11	51	31	158	22	124
067	OSPEDALETTO D'ALPINOLO	19	73	17	94	—	—	41	168	77	335	44	204
068	PAGO DEL VALLO DI LAURO	7	16	5	18	4	8	2	6	18	48	2	8
069	PAROLISE	—	—	—	—	—	—	—	—	—	—	—	—
070	PATERNOPOLI	3	14	—	—	—	—	—	—	3	14	1	5
071	PETRURRO IRPINO	—	—	1	3	—	—	49	150	50	153	—	—
072	PIETRADEFUSI	26	110	37	163	4	16	33	105	100	394	34	155
073	PIETRASTORNINA	15	26	437	946	14	33	39	87	505	1.092	105	231
074	PRATA DI PRINCIPATO ULTRA	—	—	3	13	84	262	11	43	98	318	8	48
075	PRATOLA SERRA	18	56	53	193	3	12	151	530	225	791	20	83
076	QUADRELLE	9	28	3	10	2	4	19	58	33	100	1	5
077	QUINDICI	24	39	1	3	6	22	10	19	41	83	—	—
078	ROCCABASCERANA	54	207	337	1.129	21	74	106	304	518	1.714	84	365
079	ROCCA SAN FELICE	—	—	2	8	—	—	86	305	88	313	9	33
080	ROTONDI	43	157	21	70	11	34	38	129	113	390	23	106
081	SALZA IRPINA	6	18	23	72	4	16	24	88	57	194	3	12
082	SAN MANGO SUL CALORE	2	6	31	102	7	20	123	419	163	547	11	38
083	SAN MARTINO VALLE CAUDINA	23	69	305	1.012	23	57	141	414	492	1.552	40	168
084	SAN MICHELE DI SERINO	5	23	10	48	—	—	9	38	24	109	13	64
085	SAN NICOLA BARONIA	5	16	27	116	20	59	73	213	125	404	11	51
086	SAN POTITO ULTRA	15	64	43	182	5	16	26	98	89	360	27	108
087	SAN SOSSIO BARONIA	3	14	58	225	7	27	48	213	116	479	58	266
088	SANTA LUCIA DI SERINO	—	—	2	8	—	—	1	3	3	11	3	11
089	SANT'ANDREA DI CONZA	2	9	12	52	—	—	1	2	15	63	2	12
090	SANT'ANGELO ALL'ESCA	28	110	9	48	3	11	22	84	62	253	9	39
091	SANT'ANGELO A SCALA	2	9	193	605	2	5	26	68	223	687	48	149
092	SANT'ANGELO DEI LOMBARDI	—	—	—	—	—	—	—	—	—	—	—	—
093	SANTA PAOLINA	—	—	21	67	15	42	29	101	65	210	13	49
095	SANTO STEFANO DEL SOLE	5	18	49	188	2	8	36	134	92	348	32	134
096	SAVIGNANO IRPINO	48	138	137	384	—	—	100	234	285	756	15	48
097	SCAMPITELLA	—	—	38	152	18	46	23	88	79	286	7	30
098	SENERCHIA	—	—	—	—	—	—	—	—	—	—	—	—
099	SERINO	6	25	46	183	14	58	31	105	97	371	19	82
100	SIRIGNANO	12	62	4	19	1	2	14	46	31	129	6	34
101	SOLOFRA	55	244	27	122	20	62	142	632	244	1.060	109	483
102	SORBO SERPICO	5	18	10	44	—	—	5	16	20	78	7	28
103	SPERONE	—	—	2	6	1	5	27	102	30	113	11	47
104	STURNO	4	16	11	54	—	—	77	337	92	407	9	46
105	SUMMONTE	21	61	57	189	15	48	126	420	219	718	63	215
106	TAURANO	—	—	—	—	—	—	—	—	—	—	—	—
107	TAURASI	27	122	32	150	23	82	18	60	100	414	40	180
108	TEORA	—	—	—	—	—	—	—	—	—	—	—	—
109	TORELLA DEI LOMBARDI	—	—	—	—	—	—	—	—	—	—	—	—
110	TORRE LE NOCELLE	4	20	36	165	1	5	5	21	46	211	22	97
111	TORRIONI	1	3	—	—	—	—	37	109	38	112	1	5
112	TREVICO	32	134	39	191	1	2	17	77	89	404	32	172
113	TUFO	—	—	23	45	1	3	99	221	123	269	2	5
114	VALLATA	25	77	114	405	59	179	286	802	484	1.463	53	248
115	VALLESACCARDA	64	205	21	82	8	26	14	48	107	361	17	71
116	VENTICANO	32	140	13	59	7	37	21	81	73	317	33	145
117	VILLAMAINA	—	—	1	3	—	—	33	114	34	117	3	11
118	VILLANOVA DEL BATTISTA	27	57	99	329	174	409	59	157	359	952	39	123
119	VOLTURARA IRPINA	3	12	26	71	4	7	400	1.180	433	1.270	27	134
120	ZUNGOLI	5	13	11	34	38	104	60	134	114	285	11	42
	TOTALE PROVINCIA	2.912	10.748	6.244	21.538	2.215	6.614	9.188	32.319	20.559	71.219	3.907	16.824

TAV. 22 - Abitazioni non occupate per servizio installato

Codice dei Comuni	COMUNI	TOTALE ABITAZIONI	ABITAZIONI CHE DISPONGONO DI					ABITAZIONI CHE NON DISPONGONO DI				
			Acqua potabile	Gabinetto	Bagno	Elettricità	Riscaldamento	Acqua potabile	Gabinetto	Bagno	Elettricità	Riscaldamento
001	AIELLO DEL SABATO	271	230	220	135	241	240	35	51	106	29	31
002	ALTAVILLA IRPINA	410	377	370	151	385	238	23	29	239	15	123
003	ANDRETTA	162	137	134	57	151	151	22	25	103	9	7
004	AQUILONIA	289	233	252	102	262	218	47	32	169	23	43
005	ARIANO IRPINO	689	504	575	353	624	481	151	81	274	33	158
006	ATRIPALDA	241	224	220	154	224	215	4	16	69	5	11
007	AVELLA	156	153	152	93	151	101	1	1	35	3	7
008	AVELLINO	1.716	1.436	1.401	1.181	1.453	1.197	35	61	207	18	105
009	BAGNOLI IRPINO	488	483	483	393	477	462	2	5	93	10	—
010	BAIANO	75	69	70	34	68	53	—	—	36	1	15
011	BISACCIA	644	560	556	194	542	608	65	82	437	95	22
012	BONITO	169	140	135	120	158	146	28	34	48	11	21
013	CAIRANO	92	65	65	21	85	16	22	27	67	5	73
014	CALABRITTO	—	—	—	—	—	—	—	—	—	—	—
015	CALITRI	428	370	393	213	388	374	50	33	212	37	15
016	CANDIDA	89	43	—	—	43	—	—	43	43	—	43
017	CAPOSELE	7	5	7	4	7	5	2	—	3	—	2
018	CAPRIGLIA IRPINA	173	138	137	87	155	124	33	35	83	17	43
019	CARIFE	16	16	16	14	16	16	—	—	2	—	—
020	CASALBORE	227	170	175	86	205	188	56	52	140	22	29
021	CASSANO IRPINO	145	96	118	46	117	102	49	27	78	28	40
022	CASTEL BARONIA	42	35	41	34	40	40	7	1	8	2	1
023	CASTELFRANCI	—	—	—	—	—	—	—	—	—	—	—
024	CASTELVETERE SUL CALORE	80	45	56	19	62	57	34	24	57	18	21
025	CERVINARA	514	315	313	138	345	278	41	46	195	5	60
026	CESINALI	58	47	44	32	47	43	3	3	15	3	4
027	CHIANCHE	68	46	59	19	56	50	21	9	41	10	4
028	CHIUSANO DI SAN DOMENICO	115	98	93	37	106	83	12	14	60	2	5
029	CONTRADA	103	52	49	30	59	52	5	8	27	—	7
030	CONZA DELLA CAMPANIA	31	5	23	16	28	17	26	8	15	3	14
031	DOMICELLA	21	17	18	7	17	6	1	—	10	1	13
032	FLUMERI	186	158	162	107	153	144	16	15	69	20	28
033	FONTANAROSA	135	67	88	35	75	71	34	12	62	25	28
034	FORINO	73	67	66	52	71	63	5	6	20	2	7
035	FRIGENTO	179	171	176	113	176	164	7	2	64	2	1
036	GESUALDO	165	126	137	101	151	144	31	20	45	11	5
037	GRECI	247	235	198	99	198	237	9	49	147	48	7
038	GROTTAMINARDA	560	467	438	301	461	422	67	87	187	79	46
039	GROTTOLELLA	41	33	30	23	40	36	7	11	18	1	5
040	GUARDIA LOMBARDI	165	153	150	100	161	148	6	14	63	1	5
041	LACEDONIA	531	458	394	195	361	462	62	135	332	163	61
042	LAPIO	158	137	103	55	147	47	18	44	78	8	100
043	LAURO	276	208	239	96	261	173	68	37	170	15	101
044	LIONI	1	1	1	1	1	1	—	—	—	—	—
045	LUOGOSANO	58	53	56	45	56	55	3	1	10	2	—
046	MANOCALZATI	155	150	139	80	148	150	3	16	73	3	3
047	MARZANO DI NOLA	34	30	34	14	30	23	3	—	20	1	11
048	MELITO IRPINO	65	54	50	44	57	55	3	7	12	1	3
049	MERCOGLIANO	375	259	195	171	259	192	—	65	73	—	66
050	MIRABELLA ECLANO	102	96	97	95	98	87	—	1	3	—	8
051	MONTAGUTO	263	205	213	88	221	235	57	50	175	40	27
052	MONTECALVO IRPINO	234	164	204	114	199	191	69	27	119	34	41
053	MONTEFALCIONE	253	233	229	141	239	240	16	22	106	11	6
054	MONTEFORTE IRPINO	168	162	166	116	159	155	—	—	34	—	10
055	MONTEFREDANE	50	40	36	20	46	41	6	10	23	2	6
056	MONTEFUSCO	168	157	144	95	135	153	11	24	71	33	11
057	MONTELLA	265	256	254	178	258	197	8	11	84	5	64
058	MONTEMARANO	563	420	310	136	510	537	131	243	386	36	13
059	MONTEMILETTO	295	179	166	110	204	167	42	54	105	16	43
060	MONTEVERDE	300	204	205	126	265	242	87	87	161	29	37
061	MONTORO INFERIORE	286	75	69	52	85	71	9	11	33	3	13

segue TAV. 22 — Abitazioni non occupate per servizio installato


Codice dei Comuni	COMUNI	TOTALE ABITAZIONI	ABITAZIONI CHE DISPONGONO DI					ABITAZIONI CHE NON DISPONGONO DI				
			Acqua potabile	Gabinetto	Bagno	Elettricità	Riscaldamento	Acqua potabile	Gabinetto	Bagno	Elettricità	Riscaldamento
062	MONTORO SUPERIORE	61	32	32	29	32	26	—	—	3	1	1
063	MORRA DE SANCTIS	71	42	65	28	61	59	25	2	39	6	8
064	MOSCHIANO	31	21	27	17	20	26	7	1	11	8	1
065	MUGNANO DEL CARDINALE	3	3	1	—	3	1	—	2	3	—	2
066	NUSCO	31	29	28	26	30	30	—	2	4	—	—
067	OSPEDALETTO D'ALPINOLO	77	74	74	62	76	75	2	1	14	1	1
068	PAGO DEL VALLO DI LAURO	18	15	17	6	16	8	3	—	10	—	7
069	PAROLISE	—	—	—	—	—	—	—	—	—	—	—
070	PATERNOPOLI	3	3	3	3	3	3	—	—	—	—	—
071	PETRURO IRPINO	50	28	21	2	17	1	21	29	46	33	49
072	PIETRADEFUSI	100	91	99	67	98	71	7	—	29	1	9
073	PIETRASTORNINA	505	118	19	15	119	10	3	102	105	1	102
074	PRATA DI PRINCIPATO ULTRA	98	63	26	11	96	10	34	70	82	2	84
075	PRATOLA SERRA	225	174	187	112	206	165	48	35	109	19	58
076	QUADRELLE	33	1	1	1	1	—	—	—	—	—	—
077	QUINDICI	41	8	5	—	8	5	—	2	7	—	2
078	ROCCABASCIERANA	518	478	465	263	484	448	21	46	202	21	58
079	ROCCA SAN FELICE	88	70	69	52	75	69	7	9	21	1	4
080	ROTONDI	113	94	95	65	102	101	13	10	41	11	9
081	SALZA IRPINA	57	56	55	30	55	51	—	1	26	1	4
082	SAN MANGO SUL CALORE	163	77	85	48	120	91	41	17	53	7	19
083	SAN MARTINO VALLE CAUDINA	492	445	470	234	451	327	39	14	218	32	121
084	SAN MICHELE DI SERINO	24	6	3	3	6	3	—	3	3	—	3
085	SAN NICOLA BARONIA	125	96	97	57	115	124	29	25	45	9	—
086	SAN POTITO ULTRA	89	81	68	45	87	56	4	17	21	—	16
087	SAN SOSSIO BARONIA	116	103	104	88	112	112	12	9	25	4	1
088	SANTA LUCIA DI SERINO	3	3	3	3	3	2	—	—	—	—	1
089	SANT'ANDREA DI CONZA	15	13	14	11	15	15	1	1	3	—	—
090	SANT'ANGELO ALL'ESCA	62	56	53	38	60	53	6	9	23	2	9
091	SANT'ANGELO A SCALA	223	218	199	158	218	222	4	24	59	4	1
092	SANT'ANGELO DEI LOMBARDI	—	—	—	—	—	—	—	—	—	—	—
093	SANTA PAOLINA	65	42	40	20	47	40	7	5	24	6	4
095	SANTO STEFANO DEL SOLE	92	86	84	68	89	65	6	8	20	3	22
096	SAVIGNANO IRPINO	285	254	277	129	257	11	30	7	146	27	83
097	SCAMPITELLA	79	56	62	46	66	62	17	10	25	7	7
098	SENERCHIA	—	—	—	—	—	—	—	—	—	—	—
099	SERINO	97	88	93	76	87	85	7	4	19	10	8
100	SIRIGNANO	31	20	19	11	19	19	—	1	7	—	1
101	SOLOFRA	244	235	232	202	235	209	3	7	34	2	28
102	SORBO SERPICO	20	20	20	17	19	18	—	—	3	1	2
103	SPERONE	30	28	28	21	27	25	—	—	7	—	3
104	STURNO	92	89	85	65	91	86	2	5	25	1	4
105	SUMMONTE	219	204	210	110	215	201	15	8	100	2	5
106	TAURANO	—	—	—	—	—	—	—	—	—	—	—
107	TAURASI	100	77	94	54	90	86	15	2	40	4	5
108	TEORA	—	—	—	—	—	—	—	—	—	—	—
109	TORELLA DEI LOMBARDI	—	—	—	—	—	—	—	—	—	—	—
110	TORRE LE NOCELLE	46	44	46	46	46	46	—	—	—	—	—
111	TORRIONI	38	4	31	2	15	—	30	5	34	22	37
112	TREVICO	89	75	80	67	85	88	14	9	22	4	1
113	TUFO	123	117	117	113	114	115	—	—	4	2	—
114	VALLATA	484	375	424	139	443	394	104	57	331	34	45
115	VALLESACCARDA	107	81	97	68	103	91	24	9	37	4	3
116	VENTICANO	73	69	70	62	71	65	3	3	11	2	7
117	VILLAMAINA	34	30	29	19	31	31	3	5	12	3	3
118	VILLANOVA DEL BATTISTA	359	267	187	87	317	292	69	150	220	20	43
119	VOLTURARA IRPINA	433	312	398	121	395	384	115	33	304	36	40
120	ZUNGOLI	114	93	60	29	113	108	21	54	85	1	6
	TOTALE PROVINCIA	20.559	16.291	16.092	9.719	17.401	15.149	2.365	2.621	8.327	1.351	2.600

Tav. 23 - Abitazioni non occupate per figura giuridica del proprietario

Codice dei Comuni	COMUNI	PERSONA FISICA		IMPRESE		COOPERATIVE EDILIZIE A PROPRIETÀ INDIVIDUALE E INDIVISA		STATO, REGIONI PROVINCE, COMUNI, IACP		ENTI PREVIDENZIALI		ALTRO PROPRIETARIO	
		Abitazioni	Stanze	Abitazioni	Stanze	Abitazioni	Stanze	Abitazioni	Stanze	Abitazioni	Stanze	Abitazioni	Stanze
001	AIELLO DEL SABATO	264	1.014	4	15	—	—	—	—	—	—	3	13
002	ALTAVILLA IRPINA	406	1.105	2	18	1	5	—	—	—	—	1	2
003	ANDRETTA	162	634	—	—	—	—	—	—	—	—	—	—
004	AQUILONIA	284	873	—	—	1	1	4	15	—	—	—	—
005	ARIANO IRPINO	636	2.246	—	—	5	16	48	184	—	—	—	—
006	ATRIPALDA	240	1.014	—	—	—	—	1	5	—	—	—	—
007	AVELLA	156	621	—	—	—	—	—	—	—	—	—	—
008	AVELLINO	1.223	5.080	55	222	75	368	326	1.590	2	5	35	153
009	BAGNOLI IRPINO	458	1.704	27	73	—	—	3	9	—	—	—	—
010	BAIANO	75	309	—	—	—	—	—	—	—	—	—	—
011	BISACCIA	610	1.516	1	3	—	—	33	95	—	—	—	—
012	BONITO	151	608	—	—	—	—	18	69	—	—	—	—
013	CAIRANO	92	220	—	—	—	—	—	—	—	—	—	—
014	CALABRITTO	—	—	—	—	—	—	—	—	—	—	—	—
015	CALITRI	409	1.059	—	—	—	—	19	88	—	—	—	—
016	CANDIDA	89	319	—	—	—	—	—	—	—	—	—	—
017	CAPOSELE	7	29	—	—	—	—	—	—	—	—	—	—
018	CAPRIGLIA IRPINA	172	769	—	—	—	—	—	—	—	—	1	3
019	CARIFE	14	64	—	—	—	—	2	8	—	—	—	—
020	CASALBORE	221	694	—	—	—	—	6	24	—	—	—	—
021	CASSANO IRPINO	142	537	—	—	—	—	—	—	—	—	3	13
022	CASTEL BARONIA	40	148	—	—	—	—	2	8	—	—	—	—
023	CASTELFRANCI	—	—	—	—	—	—	—	—	—	—	—	—
024	CASTELVETERE SUL CALORE	79	192	—	—	—	—	—	—	—	—	1	2
025	CERVINARA	510	1.800	—	—	—	—	2	8	—	—	2	6
026	CESINALI	56	221	—	—	1	5	1	4	—	—	—	—
027	CHIANCHE	68	211	—	—	—	—	—	—	—	—	—	—
028	CHIUSANO DI SAN DOMENICO	115	392	—	—	—	—	—	—	—	—	—	—
029	CONTRADA	103	321	—	—	—	—	—	—	—	—	—	—
030	CONZA DELLA CAMPANIA	30	120	—	—	—	—	—	—	—	—	1	3
031	DOMICELLA	21	65	—	—	—	—	—	—	—	—	—	—
032	FLUMERI	105	310	—	—	—	—	81	327	—	—	—	—
033	FONTANAROSA	132	448	—	—	—	—	1	4	—	—	2	19
034	FORINO	73	285	—	—	—	—	—	—	—	—	—	—
035	FRIGENTO	178	766	1	4	—	—	—	—	—	—	—	—
036	GESUALDO	164	604	—	—	—	—	1	4	—	—	—	—
037	GRECI	247	652	—	—	—	—	—	—	—	—	—	—
038	GROTTAMINARDA	447	1.550	56	402	—	—	54	276	—	—	3	10
039	GROTTOLELLA	41	154	—	—	—	—	—	—	—	—	—	—
040	GUARDIA LOMBARDI	161	602	—	—	1	34	3	38	—	—	—	—
041	LACEDONIA	510	1.398	—	—	—	—	20	45	—	—	1	2
042	LAPIO	157	534	—	—	—	—	1	4	—	—	—	—
043	LAURO	267	767	3	12	2	8	2	8	—	—	2	3
044	LIONI	1	7	—	—	—	—	—	—	—	—	—	—
045	LUOGOSANO	57	261	—	—	—	—	—	—	—	—	1	4
046	MANOCALZATI	154	583	—	—	—	—	1	3	—	—	—	—
047	MARZANO DI NOLA	32	114	—	—	—	—	—	—	—	—	2	21
048	MELITO IRPINO	61	232	—	—	—	—	4	19	—	—	—	—
049	MERCOGLIANO	326	1.191	42	109	6	16	—	—	—	—	1	8
050	MIRABELLA ECLANO	95	409	2	10	—	—	5	19	—	—	—	—
051	MONTAGUTO	258	511	—	—	—	—	4	13	—	—	1	1
052	MONTECALVO IRPINO	208	788	—	—	—	—	2	9	—	—	24	73
053	MONTEFALCIONE	251	1.081	—	—	1	2	—	—	—	—	1	3
054	MONTEFORTE IRPINO	168	622	—	—	—	—	—	—	—	—	—	—
055	MONTEFREDANE	49	165	—	—	—	—	—	—	—	—	1	3
056	MONTEFUSCO	165	639	—	—	—	—	3	14	—	—	—	—
057	MONTPELLA	260	1.123	—	—	—	—	5	17	—	—	—	—
058	MONTEMARANO	559	1.883	4	17	—	—	—	—	—	—	—	—
059	MONTEMILETTO	295	1.442	—	—	—	—	—	—	—	—	—	—
060	MONTEVERDE	296	828	—	—	2	3	1	4	—	—	1	7
061	MONTORO INFERIORE	285	893	—	—	—	—	1	5	—	—	—	—

segue TAV. 23 — Abitazioni non occupate per figura giuridica del proprietario

Codice dei Comuni	COMUNI	PERSONA FISICA		IMPRESE		COOPERATIVE EDILIZIE A PROPRIETÀ INDIVIDUALE E INDIVISA		STATO, REGIONI, PROVINCE, COMUNI, IACP		ENTI PREVIDENZIALI		ALTRO PROPRIETARIO	
		Abitazioni	Stanze	Abitazioni	Stanze	Abitazioni	Stanze	Abitazioni	Stanze	Abitazioni	Stanze	Abitazioni	Stanze
062	MONTORO SUPERIORE	59	251	1	2	—	—	1	4	—	—	—	—
063	MORRA DE SANCTIS	70	250	—	—	—	—	1	4	—	—	—	—
064	MOSCHIANO	29	136	—	—	—	—	2	12	—	—	—	—
065	MUGNANO DEL CARDINALE	3	7	—	—	—	—	—	—	—	—	—	—
066	NUSCO	31	158	—	—	—	—	—	—	—	—	—	—
067	OSPETALETTO D'ALPINOLO	77	335	—	—	—	—	—	—	—	—	—	—
068	PAGO DEL VALLO DI LAURO	18	48	—	—	—	—	—	—	—	—	—	—
069	PAROLISE	—	—	—	—	—	—	—	—	—	—	—	—
070	PATERNOPOLI	3	14	—	—	—	—	—	—	—	—	—	—
071	PETRURRO IRPINO	50	153	—	—	—	—	—	—	—	—	—	—
072	PIETRADEFUSI	99	390	—	—	—	—	—	—	—	—	1	4
073	PIETRASTORNINA	497	1.070	—	—	—	—	4	10	—	—	4	12
074	PRATA DI PRINCIPATO ULTRA	98	318	—	—	—	—	—	—	—	—	—	—
075	PRATOLA SERRA	223	785	—	—	—	—	1	4	—	—	1	2
076	QUADRELLE	33	100	—	—	—	—	—	—	—	—	—	—
077	QUINDICI	39	66	—	—	—	—	1	15	—	—	1	2
078	ROCCABASCERANA	515	1.699	—	—	—	—	2	8	—	—	1	7
079	ROCCA SAN FELICE	88	313	—	—	—	—	—	—	—	—	—	—
080	ROTONDI	109	371	—	—	—	—	4	19	—	—	—	—
081	SALZA IRPINA	56	191	—	—	—	—	—	—	—	—	1	3
082	SAN MANGO SUL CALORE	161	540	—	—	—	—	1	5	—	—	1	2
083	SAN MARTINO VALLE CAUDINA	487	1.530	2	10	1	3	2	9	—	—	—	—
084	SAN MICHELE DI SERINO	24	109	—	—	—	—	—	—	—	—	—	—
085	SAN NICOLA BARONIA	114	356	—	—	—	—	11	48	—	—	—	—
086	SAN POTITO ULTRA	89	360	—	—	—	—	—	—	—	—	—	—
087	SAN SOSSIO BARONIA	89	349	—	—	—	—	27	130	—	—	—	—
088	SANTA LUCIA DI SERINO	3	11	—	—	—	—	—	—	—	—	—	—
089	SANT'ANDREA DI CONZA	15	63	—	—	—	—	—	—	—	—	—	—
090	SANT'ANGELO ALL'ESCA	62	253	—	—	—	—	—	—	—	—	—	—
091	SANT'ANGELO A SCALA	223	687	—	—	—	—	—	—	—	—	—	—
092	SANT'ANGELO DEI LOMBARDI	—	—	—	—	—	—	—	—	—	—	—	—
093	SANTA PAOLINA	65	210	—	—	—	—	—	—	—	—	—	—
095	SANTO STEFANO DEL SOLE	90	338	—	—	—	—	2	10	—	—	—	—
096	SAVIGNANO IRPINO	274	718	—	—	—	—	11	38	—	—	—	—
097	SCAMPITELLA	77	278	—	—	—	—	2	8	—	—	—	—
098	SENERCHIA	—	—	—	—	—	—	—	—	—	—	—	—
099	SERINO	97	371	—	—	—	—	—	—	—	—	—	—
100	SIRIGNANO	31	129	—	—	—	—	—	—	—	—	—	—
101	SOLOFRA	223	970	—	—	13	56	8	34	—	—	—	—
102	SORBO SERPICO	20	78	—	—	—	—	—	—	—	—	—	—
103	SPERONE	30	113	—	—	—	—	—	—	—	—	—	—
104	STURNO	91	403	—	—	—	—	1	4	—	—	—	—
105	SUMMONTE	190	646	—	—	—	—	10	17	—	—	19	55
106	TAURANO	—	—	—	—	—	—	—	—	—	—	—	—
107	TAURASI	78	303	—	—	2	11	20	100	—	—	—	—
108	TEORA	—	—	—	—	—	—	—	—	—	—	—	—
109	TORELLA DEI LOMBARDI	—	—	—	—	—	—	—	—	—	—	—	—
110	TORRE LE NOCELLE	38	179	—	—	—	—	8	32	—	—	—	—
111	TORRIONI	38	112	—	—	—	—	—	—	—	—	—	—
112	TREVICO	89	404	—	—	—	—	—	—	—	—	—	—
113	TUFO	121	266	1	1	—	—	—	—	—	—	1	2
114	VALLATA	472	1.423	—	—	—	—	12	40	—	—	—	—
115	VALLESACCARDA	104	351	—	—	—	—	2	8	—	—	1	2
116	VENTICANO	72	313	—	—	—	—	—	—	—	—	1	4
117	VILLAMAINA	34	117	—	—	—	—	—	—	—	—	—	—
118	VILLANOVA DEL BATTISTA	357	946	1	2	—	—	1	4	—	—	—	—
119	VOLTURARA IRPINA	431	1.261	—	—	—	—	1	4	—	—	1	5
120	ZUNGOLI	114	285	—	—	—	—	—	—	—	—	—	—
	TOTALE PROVINCIA	19.335	65.854	202	900	111	528	789	3.483	2	5	120	449



parte seconda
dati provinciali

TAV. 1 — Popolazione residente per singolo anno di età, sesso e stato civile

ETÀ (anni)	MASCHI						FEMMINE					
	CELIBI	CONIUGATI	VEDOVI	SEPARATI LEGALMENTE	DIVORZIATI	TOTALE	NUBILI	CONIUGATE	VEDOVE	SEPARATE LEGALMENTE	DIVORZIATE	TOTALE
0	2.860	—	—	—	—	2.860	2.681	—	—	—	—	2.681
1	2.918	—	—	—	—	2.918	2.683	—	—	—	—	2.683
2	3.005	—	—	—	—	3.005	2.890	—	—	—	—	2.890
3	3.126	—	—	—	—	3.126	3.115	—	—	—	—	3.115
4	3.169	—	—	—	—	3.169	3.037	—	—	—	—	3.037
meno di 5	15.078	—	—	—	—	15.078	14.406	—	—	—	—	14.406
5	3.398	—	—	—	—	3.398	3.217	—	—	—	—	3.217
6	3.424	—	—	—	—	3.424	3.307	—	—	—	—	3.307
7	3.537	—	—	—	—	3.537	3.274	—	—	—	—	3.274
8	3.493	—	—	—	—	3.493	3.236	—	—	—	—	3.236
9	3.550	—	—	—	—	3.550	3.424	—	—	—	—	3.424
5 - 9	17.402	—	—	—	—	17.402	16.458	—	—	—	—	16.458
10	3.725	—	—	—	—	3.725	3.565	—	—	—	—	3.565
11	3.711	—	—	—	—	3.711	3.473	—	—	—	—	3.473
12	3.808	—	—	—	—	3.808	3.576	—	—	—	—	3.576
13	3.897	—	—	—	—	3.897	3.752	—	—	—	—	3.752
14	3.936	—	—	—	—	3.936	3.829	—	—	—	—	3.829
10 - 14	19.077	—	—	—	—	19.077	18.195	—	—	—	—	18.195
15	4.036	—	—	—	—	4.036	3.760	—	—	—	—	3.760
16	4.143	10	5	4	—	4.162	3.859	48	—	3	—	3.910
17	4.130	16	—	1	—	4.147	3.908	103	3	3	—	4.017
18	4.017	31	3	—	—	4.051	3.429	311	1	2	—	3.743
19	3.741	73	3	1	1	3.819	3.101	616	4	2	2	3.725
15 - 19	20.067	130	11	6	1	20.215	18.057	1.078	8	10	2	19.155
20	3.569	133	—	1	2	3.705	2.701	862	6	1	—	3.570
21	3.372	265	1	2	4	3.644	2.251	1.197	4	5	1	3.458
22	3.045	517	2	3	3	3.570	1.875	1.434	6	6	1	3.322
23	2.506	690	3	1	1	3.201	1.537	1.597	9	8	—	3.151
24	2.195	876	3	3	1	3.078	1.269	1.798	10	8	—	3.085
20 - 24	14.687	2.481	9	10	11	17.198	9.633	6.888	35	28	2	16.586
25	1.963	1.092	1	8	2	3.066	1.014	1.875	16	11	1	2.917
26	1.604	1.395	3	5	—	3.007	835	1.999	12	11	5	2.862
27	1.330	1.484	5	8	2	2.829	699	2.067	7	9	1	2.783
28	1.112	1.813	3	9	2	2.939	592	2.145	10	9	3	2.759
29	904	1.832	6	12	2	2.756	515	2.087	21	18	2	2.643
25 - 29	6.913	7.616	18	42	8	14.597	3.655	10.173	66	58	12	13.964
30	786	2.032	5	11	5	2.839	473	2.169	22	14	4	2.682
31	624	2.080	11	12	2	2.729	422	2.202	13	11	3	2.651
32	508	2.407	10	6	4	2.935	412	2.318	23	15	10	2.778
33	514	2.458	5	19	2	2.998	360	2.418	26	16	5	2.825
34	407	2.366	5	17	5	2.800	346	2.410	27	16	7	2.806
30 - 34	2.839	11.343	36	65	18	14.301	2.013	11.517	111	72	29	13.742
35	360	2.409	9	14	10	2.802	302	2.188	39	24	5	2.558
36	261	1.831	8	13	3	2.116	209	1.806	28	11	5	2.059
37	218	2.038	7	15	4	2.282	226	1.849	30	8	4	2.117
38	246	1.989	11	12	5	2.263	234	1.890	39	13	2	2.178
39	198	1.970	9	14	7	2.198	240	1.860	43	12	10	2.165
35 - 39	1.283	10.237	44	68	29	11.661	1.211	9.593	179	68	26	11.077
40	190	1.987	8	16	6	2.207	224	1.898	73	10	10	2.215
41	235	2.413	11	17	4	2.680	238	2.238	81	20	3	2.580
42	198	2.415	18	14	8	2.653	267	2.218	77	11	11	2.584
43	195	2.404	12	13	11	2.635	225	2.195	80	12	6	2.518
44	175	2.214	24	13	6	2.432	240	2.177	90	17	11	2.535
40 - 44	993	11.433	73	73	35	12.607	1.194	10.726	401	70	41	12.432

segue TAV. 1 — Popolazione residente per singolo anno di età, sesso e stato civile

ETÀ (anni)	MASCHI						FEMMINE					
	CELIBI	CONIUGATI	VEDOVI	SEPARATI LEGALMENTE	DIVORZIATI	TOTALE	NUBILI	CONIUGATE	VEDOVE	SEPARATE LEGALMENTE	DIVORZIATE	TOTALE
45	154	2.302	23	6	2	2.487	262	2.166	117	13	10	2.568
46	183	2.339	25	16	6	2.569	214	2.264	107	15	6	2.606
47	177	2.309	22	9	8	2.525	227	2.258	139	13	14	2.651
48	148	2.433	31	15	9	2.636	235	2.292	129	20	12	2.688
49	167	2.329	25	8	5	2.534	285	2.249	161	12	11	2.718
45 - 49	829	11.712	126	54	30	12.751	1.223	11.229	653	73	53	13.231
50	143	2.434	40	15	7	2.639	277	2.378	204	10	11	2.880
51	176	2.560	39	9	7	2.791	295	2.454	200	7	3	2.959
52	142	2.468	43	11	5	2.669	259	2.238	204	16	9	2.726
53	131	2.357	52	10	8	2.558	253	2.172	245	14	6	2.690
54	124	2.441	60	12	5	2.642	256	2.235	267	14	8	2.780
50 - 54	716	12.260	234	57	32	13.299	1.340	11.477	1.120	61	37	14.035
55	137	2.448	71	8	5	2.669	260	2.261	271	10	6	2.808
56	135	2.205	56	15	7	2.418	233	2.133	303	13	9	2.691
57	112	2.320	73	10	5	2.520	304	2.197	361	10	11	2.883
58	126	2.175	71	10	8	2.390	270	2.017	387	17	8	2.699
59	98	2.074	78	12	5	2.267	281	2.079	465	16	9	2.850
55 - 59	608	11.222	349	55	30	12.264	1.348	10.687	1.787	66	43	13.931
60	104	1.897	83	7	4	2.095	245	1.836	499	16	12	2.608
61	128	2.012	100	7	4	2.251	243	1.922	561	7	5	2.738
62	69	1.153	67	5	3	1.297	145	1.051	328	8	4	1.536
63	67	993	69	4	4	1.137	183	890	320	2	5	1.400
64	70	1.067	61	5	3	1.206	138	968	363	5	6	1.480
60 - 64	438	7.122	380	28	18	7.986	954	6.667	2.071	38	32	9.762
65	65	1.385	111	4	3	1.568	208	1.239	461	6	6	1.920
66	81	1.653	143	5	3	1.885	219	1.454	650	9	10	2.342
67	82	1.732	170	7	4	1.995	213	1.482	676	10	3	2.384
68	70	1.707	160	9	2	1.948	195	1.331	715	6	5	2.252
69	59	1.529	195	6	2	1.791	209	1.254	655	2	5	2.125
65 - 69	357	8.006	779	31	14	9.187	1.044	6.760	3.157	33	29	11.023
70	85	1.415	219	7	3	1.729	171	1.104	723	8	7	2.013
71	69	1.503	205	7	4	1.788	185	1.072	742	6	1	2.006
72	49	1.463	269	6	—	1.787	175	1.093	846	5	3	2.122
73	49	1.109	272	8	1	1.439	153	888	770	1	2	1.814
74	58	973	285	3	1	1.320	138	737	645	4	2	1.526
70 - 74	310	6.463	1.250	31	9	8.063	822	4.894	3.726	24	15	9.481
75	52	905	252	4	4	1.217	137	665	770	5	3	1.580
76	44	838	287	2	2	1.173	110	635	689	2	1	1.437
77	34	679	234	4	—	951	108	456	709	4	—	1.277
78	28	485	255	2	—	770	94	384	588	3	1	1.070
79	20	508	243	1	2	774	87	352	632	2	2	1.075
75 - 79	178	3.415	1.271	13	8	4.885	536	2.492	3.388	16	7	6.439
80 - 84	62	1.334	1.069	6	3	2.474	285	926	2.609	6	—	3.826
85 - 89	20	318	420	1	1	760	130	225	1.243	1	1	1.600
90 - 94	7	72	156	1	—	236	47	32	419	1	1	500
95 - 99	—	5	26	—	—	31	9	6	75	—	—	90
100 E PIU'	—	2	8	—	—	10	—	1	5	—	—	6
TOTALE	101.864	105.171	6.259	541	247	214.082	92.560	105.371	21.053	625	330	219.939

TAV. 2 - Popolazione presente per singolo anno di età, sesso e stato civile

ETÀ (anni)	MASCHI						FEMMINE					
	CELIBI	CONIUGATI	VEDOVI	SEPARATI LEGALMENTE	DIVORZIATI	TOTALE	NUBILI	CONIUGATE	VEDOVE	SEPARATE LEGALMENTE	DIVORZIATE	TOTALE
0	2.727	—	—	—	—	2.727	2.534	—	—	—	—	2.534
1	2.740	—	—	—	—	2.740	2.529	—	—	—	—	2.529
2	2.820	—	—	—	—	2.820	2.707	—	—	—	—	2.707
3	2.941	—	—	—	—	2.941	2.942	—	—	—	—	2.942
4	2.994	—	—	—	—	2.994	2.885	—	—	—	—	2.885
meno di 5	14.222	—	—	—	—	14.222	13.597	—	—	—	—	13.597
5	3.212	—	—	—	—	3.212	3.033	—	—	—	—	3.033
6	3.226	—	—	—	—	3.226	3.129	—	—	—	—	3.129
7	3.343	—	—	—	—	3.343	3.088	—	—	—	—	3.088
8	3.305	—	—	—	—	3.305	3.061	—	—	—	—	3.061
9	3.353	—	—	—	—	3.353	3.245	—	—	—	—	3.245
5 - 9	16.439	—	—	—	—	16.439	15.556	—	—	—	—	15.556
10	3.531	—	—	—	—	3.531	3.398	—	—	—	—	3.398
11	3.518	—	—	—	—	3.518	3.292	—	—	—	—	3.292
12	3.592	—	—	—	—	3.592	3.373	—	—	—	—	3.373
13	3.686	—	—	—	—	3.686	3.574	—	—	—	—	3.574
14	3.758	—	—	—	—	3.758	3.622	—	—	—	—	3.622
10 - 14	18.085	—	—	—	—	18.085	17.259	—	—	—	—	17.259
15	3.819	—	—	—	—	3.819	3.549	—	—	—	—	3.549
16	3.876	7	3	2	—	3.888	3.642	44	1	2	—	3.689
17	3.801	13	—	1	—	3.815	3.684	100	2	2	—	3.788
18	3.608	30	2	—	—	3.640	3.204	286	2	1	—	3.493
19	3.474	67	3	1	1	3.546	2.874	568	4	2	2	3.450
15 - 19	18.578	117	8	4	1	18.708	16.953	998	9	7	2	17.969
20	3.158	119	—	—	1	3.278	2.465	784	6	1	—	3.256
21	2.896	229	—	1	—	3.126	2.090	1.098	3	4	—	3.195
22	2.598	443	1	1	1	3.044	1.689	1.325	6	5	1	3.026
23	2.133	595	2	—	1	2.731	1.349	1.448	8	8	—	2.813
24	1.859	768	3	1	1	2.632	1.144	1.640	9	8	—	2.801
20 - 24	12.644	2.154	6	3	4	14.811	8.737	6.295	32	26	1	15.091
25	1.628	981	1	7	1	2.618	876	1.744	13	11	—	2.644
26	1.369	1.240	3	5	1	2.618	745	1.806	10	11	5	2.571
27	1.156	1.305	3	6	2	2.472	606	1.886	7	11	2	2.511
28	925	1.599	3	6	2	2.535	517	1.960	9	8	2	2.494
29	752	1.625	5	10	1	2.393	452	1.915	20	17	1	2.400
25 - 29	5.830	6.750	15	34	7	12.636	3.196	9.311	59	58	10	12.634
30	653	1.779	3	11	4	2.450	396	2.014	18	12	3	2.444
31	514	1.802	10	13	4	2.343	366	2.037	11	12	3	2.422
32	405	2.120	9	6	4	2.544	358	2.099	22	14	8	2.500
33	409	2.173	5	17	2	2.606	313	2.246	25	14	5	2.600
34	327	2.071	4	17	2	2.421	314	2.234	25	15	7	2.591
30 - 34	2.308	9.945	31	64	16	12.364	1.747	10.630	101	67	26	12.571
35	305	2.156	8	13	6	2.488	275	2.012	37	25	3	2.350
36	204	1.596	8	12	2	1.822	184	1.677	28	11	5	1.900
37	166	1.818	8	15	3	2.010	210	1.692	29	7	3	1.940
38	199	1.762	8	12	7	1.988	219	1.748	41	11	1	2.000
39	159	1.745	9	9	7	1.929	217	1.740	42	12	9	2.000
35 - 39	1.033	9.077	41	61	25	10.237	1.105	8.869	177	66	21	10.234
40	159	1.761	8	15	3	1.946	210	1.773	72	10	9	2.000
41	196	2.115	11	17	4	2.343	215	2.099	78	20	3	2.400
42	163	2.151	17	12	7	2.350	242	2.074	73	12	11	2.400
43	174	2.115	9	11	9	2.318	212	2.046	78	10	7	2.300
44	150	1.970	22	13	6	2.161	229	2.039	83	19	9	2.300
40 - 44	842	10.112	67	68	29	11.118	1.108	10.031	384	71	39	11.600

segue TAV. 2 — Popolazione presente per singolo anno di età, sesso e stato civile

ETÀ (anni)	MASCHI						FEMMINE					
	CELIBI	CONIUGATI	VEDOVI	SEPARATI LEGALMENTE	DIVORZIATI	TOTALE	NUBILI	CONIUGATE	VEDOVE	SEPARATE LEGALMENTE	DIVORZIATE	TOTALE
45	135	2.052	16	6	3	2.212	239	2.053	112	12	9	2.425
46	155	2.074	24	12	5	2.270	208	2.131	102	14	6	2.461
47	162	2.087	20	8	6	2.283	212	2.104	137	13	12	2.478
48	137	2.183	26	17	8	2.371	226	2.170	129	20	11	2.556
49	148	2.084	23	8	4	2.267	272	2.113	154	12	10	2.561
45 - 49	737	10.480	109	51	26	11.403	1.157	10.571	634	71	48	12.481
50	125	2.205	37	15	6	2.388	269	2.243	200	9	11	2.732
51	167	2.331	35	5	8	2.546	281	2.321	193	7	3	2.805
52	130	2.289	38	11	4	2.472	245	2.160	200	14	9	2.628
53	119	2.160	50	8	8	2.345	248	2.082	233	11	6	2.580
54	114	2.289	56	12	5	2.476	247	2.136	261	16	7	2.667
50 - 54	655	11.274	216	51	31	12.227	1.290	10.942	1.087	57	36	13.412
55	126	2.301	66	8	4	2.505	252	2.174	269	11	5	2.711
56	135	2.074	53	12	6	2.280	233	2.057	289	12	8	2.599
57	111	2.162	68	10	4	2.355	294	2.134	347	11	10	2.796
58	125	2.070	70	10	8	2.283	263	1.949	379	16	8	2.615
59	96	1.950	76	12	5	2.139	273	2.023	462	15	9	2.782
55 - 59	593	10.557	333	52	27	11.562	1.315	10.337	1.746	65	40	13.503
60	100	1.825	80	8	4	2.017	249	1.776	488	15	9	2.537
61	127	1.933	97	7	4	2.168	249	1.868	555	7	5	2.684
62	64	1.122	65	5	3	1.259	143	1.034	318	8	4	1.507
63	65	971	66	5	3	1.110	181	861	318	2	5	1.367
64	67	1.035	60	5	2	1.169	143	942	351	5	6	1.447
60 - 64	423	6.886	368	30	16	7.723	965	6.481	2.030	37	29	9.542
65	67	1.353	113	4	3	1.540	202	1.218	453	6	6	1.885
66	83	1.612	141	6	3	1.845	214	1.431	630	10	9	2.294
67	82	1.695	165	10	4	1.956	204	1.453	662	11	3	2.333
68	71	1.658	158	9	1	1.897	193	1.317	697	5	5	2.217
69	61	1.499	192	6	1	1.759	209	1.222	630	2	5	2.068
65 - 69	364	7.817	769	35	12	8.997	1.022	6.641	3.072	34	28	10.797
70	89	1.396	213	7	3	1.708	162	1.077	697	7	7	1.950
71	70	1.471	202	9	4	1.756	182	1.043	726	6	1	1.958
72	47	1.436	267	6	—	1.756	172	1.065	819	5	2	2.063
73	48	1.082	263	8	1	1.402	153	858	749	1	2	1.763
74	58	956	276	3	1	1.294	136	719	639	4	2	1.500
70 - 74	312	6.341	1.221	33	9	7.916	805	4.762	3.630	23	14	9.234
75	54	890	248	4	4	1.200	141	646	756	5	3	1.551
76	43	815	279	1	2	1.140	115	626	677	3	1	1.422
77	35	662	232	4	—	933	112	448	684	4	—	1.248
78	28	476	248	2	—	754	96	375	568	3	1	1.043
79	20	487	243	1	2	753	81	337	615	2	2	1.037
75 - 79	180	3.330	1.250	12	8	4.780	545	2.432	3.300	17	7	6.301
80 - 84	63	1.302	1.060	7	3	2.435	290	905	2.545	5	—	3.745
85 - 89	23	307	411	1	1	743	132	220	1.215	1	—	1.568
90 - 94	7	72	152	1	—	232	45	29	410	1	1	486
95 - 99	1	2	25	—	—	28	9	6	71	—	—	86
100 E PIU'	—	1	8	—	—	9	—	1	5	—	—	6
TOTALE	93.339	96.524	6.090	507	215	196.675	86.833	99.461	20.507	606	302	207.709

TAV. 3 - Popolazione residente per sesso, classe di età e luogo di nascita

LUOGO DI NASCITA	Meno di 6 anni	6-13	14-18	19-24	25-44	45-64	65 e più	TOTALE
A — TOTALE								
Nello stesso Comune di residenza	12.108	30.064	27.072	29.630	71.217	69.806	44.072	283.969
In altro Comune della stessa Provincia	15.256	12.531	5.810	6.756	22.173	19.514	10.349	92.389
In altra Provincia della stessa Regione	4.454	4.413	1.848	1.991	6.328	5.223	2.475	26.732
Caserta	117	169	104	137	540	463	198	1.728
Benevento	2.102	1.210	387	465	1.467	1.546	827	8.004
Napoli	1.443	2.179	977	963	2.823	2.065	867	11.317
Salerno	792	855	380	426	1.498	1.149	583	5.683
In altre Regioni	1.279	2.310	1.137	1.183	3.731	2.358	1.233	13.231
Piemonte	156	369	130	74	121	67	36	953
Valle d'Aosta	24	44	11	9	6	2	—	96
Lombardia	174	445	163	77	129	91	50	1.129
Trentino-Alto Adige	7	26	11	7	34	17	3	105
<i>Bolzano-Bozen</i>	2	16	9	5	21	7	2	62
Trento	5	10	2	2	13	10	1	43
Veneto	19	51	27	32	115	99	34	377
Friuli-Venezia Giulia	20	43	23	31	48	50	54	269
Liguria	98	222	114	51	72	58	24	639
Emilia-Romagna	85	120	65	74	126	81	47	598
Toscana	83	92	42	43	93	65	30	448
Umbria	6	8	10	17	39	31	10	121
Marche	14	14	13	9	51	70	29	200
Lazio	132	233	140	145	331	186	94	1.261
Abruzzi	41	62	24	44	168	113	68	520
Molise	11	29	15	38	179	130	79	481
Puglia	192	330	201	245	880	540	338	2.726
Basilicata	104	85	58	102	439	269	154	1.211
Calabria	32	49	34	76	391	207	85	874
Sicilia	65	54	39	85	385	226	80	934
Sardegna	16	34	17	24	124	56	18	289
ITALIA	33.097	49.318	35.867	39.560	103.449	96.901	58.129	416.321
ESTERO	3.002	7.434	3.724	1.768	932	358	482	17.700
TOTALE	36.099	56.752	39.591	41.328	104.381	97.259	58.611	434.021
B — MASCHI								
Nello stesso Comune di residenza	6.226	15.316	13.777	15.906	39.447	34.770	20.280	145.722
In altro Comune della stessa Provincia	7.785	6.504	3.026	2.859	9.348	8.237	3.895	41.654
In altra Provincia della stessa Regione	2.287	2.256	983	885	2.644	2.245	924	12.224
Caserta	54	88	53	66	225	234	88	808
Benevento	1.052	594	214	196	550	595	273	3.474
Napoli	752	1.093	525	447	1.226	922	333	5.298
Salerno	429	481	191	176	643	494	230	2.644
In altre Regioni	650	1.215	595	500	1.426	929	407	5.722
Piemonte	75	195	68	36	56	21	10	461
Valle d'Aosta	13	18	7	4	2	—	—	44
Lombardia	83	239	80	33	54	30	12	531
Trentino-Alto Adige	3	14	6	4	7	3	1	38
<i>Bolzano-Bozen</i>	1	6	5	3	3	1	1	20
Trento	2	8	1	1	4	2	—	18
Veneto	9	21	17	13	39	37	9	145
Friuli-Venezia Giulia	16	24	12	13	17	17	9	108
Liguria	46	124	53	23	29	29	8	312
Emilia-Romagna	45	74	34	38	50	28	19	288
Toscana	49	53	20	19	36	26	10	213
Umbria	1	2	5	8	18	11	4	49
Marche	7	6	7	3	19	24	8	74
Lazio	74	128	83	59	146	72	23	585
Abruzzi	19	32	12	18	67	46	24	218
Molise	6	18	8	14	63	48	29	186
Puglia	97	156	100	99	328	219	123	1.122
Basilicata	56	44	32	46	177	115	55	525
Calabria	12	21	18	22	129	76	31	309
Sicilia	30	26	25	37	142	97	29	386
Sardegna	9	20	8	11	47	30	3	128
ITALIA	16.948	25.291	18.381	20.150	52.865	46.181	25.506	205.322
ESTERO	1.528	3.854	1.951	867	301	119	140	8.760
TOTALE	18.476	29.145	20.332	21.017	53.166	46.300	25.646	214.082

TAV. 4 - Popolazione residente in età da 6 anni in poi per grado di istruzione, sesso, classe di età, condizione professionale o non professionale

CLASSI DI ETÀ (anni) — CONDIZIONE	GRADO DI ISTRUZIONE											
	LAUREATI		DIPLOMATI		FORNITI DI LICENZA DI SCUOLA MEDIA INFERIORE		FORNITI DI LICENZA DI SCUOLA ELEMENTARE		ALFABETI PRIVI DI TITOLO DI STUDIO		ANALFABETI	
	MF	M	MF	M	MF	M	MF	M	MF	M	MF	M
TOTALE	9.483	5.656	37.350	19.806	82.871	47.146	142.165	71.741	94.911	43.274	31.142	7.983
6 - 10	—	—	—	—	—	—	3.563	1.818	30.720	15.770	252	141
11 - 14	—	—	—	—	6.504	3.109	22.105	11.461	1.278	724	95	58
15 - 19	—	—	3.285	1.395	28.458	14.906	6.973	3.561	530	299	124	54
20 - 24	277	94	12.003	6.079	13.446	7.554	7.220	3.114	679	287	159	70
25 - 44	6.566	3.542	16.479	9.238	24.447	15.239	45.153	21.267	9.751	3.281	1.985	599
45 - 54	1.167	843	2.846	1.504	5.238	3.460	24.252	13.241	13.999	5.478	5.814	1.524
55 - 64	999	770	1.808	1.116	2.646	1.734	16.978	8.937	14.942	6.038	6.570	1.655
65 e più	474	407	929	474	2.132	1.144	15.921	8.342	23.012	11.397	16.143	3.882
CONDIZIONE PROFESSIONALE	7.665	4.723	18.016	10.916	31.771	24.339	51.684	36.632	17.551	9.612	4.239	1.592
<i>-di cui disoccupati</i>	200	48	757	289	1.724	1.143	2.953	1.901	1.083	604	352	163
Imprenditori, liberi professionisti	1.042	975	740	681	603	542	819	663	61	34	—	—
Lavoratori in proprio	157	109	766	604	4.425	3.368	15.859	10.051	7.980	3.636	2.130	569
Coadiuvanti	18	10	135	98	705	435	1.597	399	949	90	327	10
Dirigenti e impiegati	6.288	3.530	13.578	7.226	5.837	4.113	2.044	1.463	28	14	—	—
Lavoratori dipendenti	160	99	2.797	2.307	20.201	15.881	31.365	24.056	8.533	5.838	1.782	1.013
Agricoltura	58	42	408	268	3.279	1.947	14.618	7.778	10.473	4.234	3.297	888
Imprenditori, liberi professionisti	2	2	23	23	46	43	61	50	10	5	—	—
Lavoratori in proprio	19	15	122	94	1.233	834	8.662	5.116	6.889	3.022	2.043	531
Coadiuvanti	1	—	9	7	308	175	809	141	789	44	309	4
Dirigenti e impiegati	17	14	117	69	45	36	40	30	—	—	—	—
Lavoratori dipendenti	19	11	137	75	1.647	859	5.046	2.441	2.785	1.163	945	353
Industrie	304	254	3.372	2.790	13.688	11.276	21.662	18.314	5.002	4.233	733	643
Imprenditori, liberi professionisti	20	19	131	125	238	224	374	362	—	—	—	—
Lavoratori in proprio	3	2	156	144	1.011	901	2.220	1.863	318	226	17	8
Coadiuvanti	2	1	22	16	82	67	124	56	28	8	5	2
Dirigenti e impiegati	210	184	1.536	1.152	789	588	366	283	5	1	—	—
Lavoratori dipendenti	69	48	1.527	1.353	11.568	9.496	18.578	15.750	4.651	3.998	711	633
Altre attività	7.303	4.427	14.236	7.858	14.804	11.116	15.404	10.540	2.076	1.145	209	61
Imprenditori, liberi professionisti	1.020	954	586	533	319	275	384	251	51	29	—	—
Lavoratori in proprio	135	92	488	366	2.181	1.633	4.977	3.072	773	388	70	30
Coadiuvanti	15	9	104	75	315	193	664	202	132	38	13	4
Dirigenti e impiegati	6.061	3.332	11.925	6.005	5.003	3.489	1.638	1.150	23	13	—	—
Lavoratori dipendenti	72	40	1.133	879	6.986	5.526	7.741	5.865	1.097	677	126	27
CONDIZIONE NON PROFESSIONALE	1.818	933	19.334	8.890	51.100	22.807	90.481	35.109	77.360	33.662	26.903	6.391
In cerca di prima occupazione	1.086	427	7.854	3.571	14.445	8.349	6.787	4.170	680	412	29	19
Scolari e studenti	45	17	7.827	4.188	20.519	10.781	26.664	13.874	32.105	16.560	—	—
Casalinghe	100	—	1.938	—	11.055	—	29.341	—	11.197	—	4.862	—
Ritirati dal lavoro	394	318	1.223	768	2.824	2.082	22.843	14.196	30.085	15.176	18.693	5.118
Altri	193	171	492	363	2.257	1.595	4.846	2.869	3.293	1.514	3.319	1.254

TAV. 5 - Popolazione residente attiva e non attiva per sesso e classe di età, attiva per

RAMI DI ATTIVITÀ ECONOMICA	CLASSI DI											
	Meno di 14		14 - 19		20 - 24		25 - 29		30 - 34		35 - 39	
	MF	M	MF	M	MF	M	MF	M	MF	M	MF	M
CONDIZIONE PROFESSIONALE	—	—	6.147	4.113	12.129	8.010	16.069	10.812	18.522	12.615	15.295	10.512
- di cui disoccupati	—	—	378	219	1.070	569	1.177	600	965	512	743	440
Imprenditori, liberi professionisti	—	—	4	4	118	109	413	353	549	500	429	388
Lavoratori in proprio	—	—	292	160	1.169	708	2.048	1.309	3.196	1.998	3.231	1.983
Coadiuvanti	—	—	302	195	352	215	336	136	379	90	350	65
Dirigenti e impiegati	—	—	183	90	2.047	872	4.582	2.405	5.571	3.090	4.124	2.500
Lavoratori dipendenti	—	—	5.366	3.664	8.443	6.106	8.690	6.609	8.827	6.937	7.161	5.576
Agricoltura	—	—	851	422	1.766	712	2.254	960	2.987	1.295	2.906	1.245
Imprenditori, liberi professionisti	—	—	1	1	6	6	12	11	20	18	17	16
Lavoratori in proprio	—	—	229	119	524	246	928	432	1.574	755	1.617	760
Coadiuvanti	—	—	234	135	201	101	166	39	216	25	204	18
Dirigenti e impiegati	—	—	2	2	14	8	42	28	44	35	21	16
Lavoratori dipendenti	—	—	385	165	1.021	351	1.106	450	1.133	462	1.047	435
Energia, gas e acqua	—	—	49	46	80	66	111	93	150	134	152	146
Imprenditori, liberi professionisti	—	—	—	—	—	—	1	1	—	—	—	—
Lavoratori in proprio	—	—	—	—	—	—	—	—	—	—	—	—
Coadiuvanti	—	—	—	—	—	—	—	—	—	—	—	—
Dirigenti e impiegati	—	—	—	—	20	9	43	29	38	25	59	55
Lavoratori dipendenti	—	—	49	46	60	57	67	63	112	109	93	91
Ind. estratt., trasf. min., chim.	—	—	140	113	394	316	423	363	419	365	289	265
Imprenditori, liberi professionisti	—	—	—	—	—	—	3	2	2	2	1	1
Lavoratori in proprio	—	—	1	1	10	9	20	19	18	15	13	13
Coadiuvanti	—	—	—	—	3	2	—	—	2	2	—	—
Dirigenti e impiegati	—	—	1	1	47	22	82	55	64	47	41	36
Lavoratori dipendenti	—	—	138	111	334	283	318	287	333	299	234	215
Ind. lavoraz. metalli, mecc. prec.	—	—	509	456	1.073	930	1.492	1.303	1.418	1.272	940	849
Imprenditori, liberi professionisti	—	—	—	—	—	—	—	—	3	3	3	3
Lavoratori in proprio	—	—	3	2	34	34	68	68	114	111	74	73
Coadiuvanti	—	—	5	5	7	7	3	3	2	1	3	2
Dirigenti e impiegati	—	—	7	4	69	38	180	136	193	165	102	90
Lavoratori dipendenti	—	—	494	445	963	851	1.241	1.096	1.106	992	758	681
Ind. alim., tess., pelli, legno	—	—	1.521	580	1.903	942	1.959	1.161	1.770	1.122	1.420	941
Imprenditori, liberi professionisti	—	—	1	1	9	8	15	15	17	11	24	24
Lavoratori in proprio	—	—	9	4	79	43	157	114	244	191	248	198
Coadiuvanti	—	—	13	11	18	16	26	13	22	9	12	3
Dirigenti e impiegati	—	—	29	8	166	73	220	142	191	131	119	90
Lavoratori dipendenti	—	—	1.469	556	1.631	802	1.541	877	1.296	780	1.017	626
Ind. costr., install. impianti	—	—	1.484	1.427	2.553	2.425	2.433	2.324	2.808	2.696	2.431	2.360
Imprenditori, liberi professionisti	—	—	2	2	18	17	47	44	87	85	108	106
Lavoratori in proprio	—	—	10	9	96	91	147	142	209	206	242	238
Coadiuvanti	—	—	9	9	10	10	8	6	6	4	4	3
Dirigenti e impiegati	—	—	13	5	99	63	112	86	73	61	69	61
Lavoratori dipendenti	—	—	1.450	1.402	2.330	2.244	2.119	2.046	2.433	2.340	2.008	1.952
Commercio, pubbl. esercizi	—	—	1.046	809	1.607	1.108	1.697	1.266	1.864	1.333	1.635	1.103
Imprenditori, liberi professionisti	—	—	—	—	33	29	64	53	100	85	101	76
Lavoratori in proprio	—	—	26	17	310	210	543	399	820	552	802	513
Coadiuvanti	—	—	34	29	85	56	116	64	118	45	120	35
Dirigenti e impiegati	—	—	20	10	218	92	230	158	212	141	161	110
Lavoratori dipendenti	—	—	966	753	961	721	744	592	614	510	451	369
Trasporti e comunicazioni	—	—	55	49	392	331	801	698	1.026	897	925	819
Imprenditori, liberi professionisti	—	—	—	—	1	—	5	2	4	3	5	4
Lavoratori in proprio	—	—	6	5	42	42	69	68	99	97	109	105
Coadiuvanti	—	—	6	6	18	17	8	8	3	3	4	2
Dirigenti e impiegati	—	—	4	1	86	49	226	161	313	226	317	246
Lavoratori dipendenti	—	—	39	37	245	223	493	459	607	568	490	462
Credito, assic.; serv. imprese	—	—	25	15	302	174	543	419	591	502	374	317
Imprenditori, liberi professionisti	—	—	—	—	44	43	166	143	229	214	138	126
Lavoratori in proprio	—	—	2	2	2	2	5	4	5	4	12	9
Coadiuvanti	—	—	—	—	2	1	4	2	3	—	1	1
Dirigenti e impiegati	—	—	19	11	225	106	327	233	319	251	193	160
Lavoratori dipendenti	—	—	4	2	29	22	41	37	35	33	30	21
Pubblica amm.ne; servizi	—	—	467	196	2.059	1.006	4.356	2.225	5.489	2.999	4.223	2.467
Imprenditori, liberi professionisti	—	—	—	—	7	6	100	82	87	79	32	32
Lavoratori in proprio	—	—	6	1	72	31	111	63	113	67	114	74
Coadiuvanti	—	—	1	—	8	5	5	1	7	1	2	1
Dirigenti e impiegati	—	—	88	48	1.103	412	3.120	1.377	4.124	2.008	3.042	1.636
Lavoratori dipendenti	—	—	372	147	869	552	1.020	702	1.158	844	1.033	724
In cerca di prima occupazione	—	—	12.459	6.689	10.143	5.576	4.633	2.530	2.160	1.229	754	444
TOTALE POP. ATTIVA	—	—	18.606	10.802	22.272	13.586	20.702	13.342	20.682	13.844	16.049	10.956
Scolari e studenti	57.556	29.520	23.632	12.504	5.520	2.921	1.365	904	171	112	26	16
Casalinghe	—	—	3.715	—	5.112	—	5.925	—	6.568	—	5.575	—
Ritirati dal lavoro	—	—	99	60	44	22	64	32	145	77	223	122
Altri	35.295	18.101	1.083	785	836	669	505	319	477	268	865	567
TOTALE POP. NON ATTIVA	92.851	47.621	28.529	13.349	11.512	3.612	7.859	1.255	7.361	457	6.689	705

ramo di attività economica e posizione nella professione; non attiva per condizione non professionale

ETÀ (anni)

40 - 44		45 - 49		50 - 54		55 - 59		60 - 64		65 - 69		70 e più	
MF	M	MF	M	MF	M	MF	M	MF	M	MF	M	MF	M
16.708	11.255	16.531	10.859	15.459	10.086	9.797	6.639	2.817	1.943	904	589	548	381
714	439	826	501	760	511	389	319	45	36	2	2	—	—
427	376	377	329	388	337	306	271	106	93	80	73	68	62
4.551	2.613	5.372	2.958	5.638	3.111	3.863	2.244	1.131	719	502	317	324	217
488	85	594	84	491	76	328	63	69	22	29	8	13	3
3.566	2.246	2.655	1.746	2.327	1.518	1.875	1.304	675	463	121	74	49	38
7.676	5.935	7.533	5.742	6.615	5.044	3.425	2.757	836	646	172	117	94	61
4.424	1.956	5.763	2.610	6.157	3.003	3.743	2.099	844	554	272	183	166	118
23	22	21	16	21	16	11	9	2	2	4	3	4	3
2.671	1.265	3.615	1.717	4.029	2.062	2.773	1.563	648	437	227	157	133	99
283	13	387	15	300	9	186	14	28	—	14	2	6	—
27	18	23	16	38	21	5	3	3	2	—	—	—	—
1.420	638	1.717	846	1.769	895	768	510	163	113	27	21	23	16
119	115	105	99	67	64	46	44	11	10	1	1	—	—
—	—	—	—	—	—	—	—	—	—	—	—	—	—
—	—	—	—	—	—	—	—	—	—	—	—	—	—
48	47	40	35	28	26	22	21	5	4	—	—	—	—
71	68	65	64	39	38	24	23	6	6	1	1	—	—
307	283	293	278	277	256	146	139	26	24	13	11	7	6
3	2	7	7	4	4	2	2	2	1	—	—	—	—
22	20	20	20	23	21	11	11	4	4	5	3	6	5
3	3	2	2	3	—	3	1	—	—	—	—	—	—
33	32	30	29	20	18	15	15	3	3	—	—	—	—
246	226	234	220	227	213	115	110	17	16	8	8	1	1
785	686	535	473	373	321	210	192	47	40	11	6	12	9
4	2	4	4	8	8	3	3	—	—	1	1	—	—
72	71	54	54	36	32	23	21	12	12	1	1	3	3
3	1	3	2	—	—	—	—	—	—	—	—	—	—
59	47	29	24	35	29	15	15	5	5	—	—	1	1
647	565	445	389	294	252	166	153	30	23	9	4	8	5
1.451	983	1.318	902	1.026	695	556	373	158	123	59	46	35	25
24	21	18	17	19	16	15	14	4	4	5	5	2	2
265	190	280	204	262	168	173	103	52	36	28	25	15	10
21	8	18	5	14	5	20	9	3	2	1	—	1	1
98	83	84	68	54	46	37	35	17	14	2	2	2	2
1.043	681	918	608	677	460	311	212	82	67	23	14	15	10
2.659	2.598	2.546	2.466	2.147	2.104	1.187	1.150	237	234	43	37	27	22
101	99	80	79	58	57	33	32	12	12	7	7	6	6
227	221	155	153	113	109	52	51	11	11	3	3	1	1
3	2	6	1	1	1	1	1	1	—	—	—	—	—
61	57	52	47	34	33	30	28	8	8	2	2	—	—
2.267	2.219	2.253	2.186	1.941	1.904	1.071	1.038	205	203	31	25	20	15
1.860	1.198	1.815	1.142	1.618	972	1.116	635	492	270	272	148	195	114
115	85	121	89	125	91	63	39	23	15	19	16	14	11
1.072	650	1.047	633	1.000	558	739	408	371	191	221	117	161	95
166	54	170	53	164	59	111	36	37	20	14	6	6	2
137	103	119	91	93	73	74	62	23	17	7	4	8	3
370	306	358	276	236	191	129	90	38	27	11	5	6	3
843	729	714	642	648	582	388	349	82	61	13	12	8	8
2	2	5	4	5	5	2	2	2	1	—	—	1	1
134	128	127	122	106	104	49	48	13	12	4	4	4	4
1	1	4	3	4	1	1	1	—	—	—	—	—	—
292	221	241	204	196	168	131	110	29	21	1	1	1	1
414	377	337	309	337	304	205	188	38	27	8	7	2	2
327	300	245	223	217	197	212	193	67	60	39	35	32	30
133	124	95	92	100	97	108	105	38	37	29	29	22	20
4	4	9	8	7	6	6	6	4	4	3	1	—	—
2	1	3	2	—	—	2	—	—	—	—	—	—	—
151	139	101	91	80	74	80	70	18	15	6	4	9	9
37	32	37	30	27	20	16	12	7	4	1	1	1	1
3.933	2.407	3.197	2.024	2.929	1.892	2.193	1.465	853	567	181	110	66	49
22	19	26	21	48	43	69	65	23	21	15	12	19	19
84	64	65	47	62	51	37	33	16	12	10	6	1	—
6	2	1	1	2	1	1	1	—	—	—	—	—	—
2.660	1.499	1.936	1.141	1.749	1.030	1.466	945	564	374	103	61	28	22
1.161	823	1.169	814	1.068	767	620	421	250	160	53	31	18	8
477	297	137	92	84	65	30	23	4	3	—	—	—	—
17.185	11.552	16.668	10.951	15.543	10.151	9.827	6.662	2.821	1.946	904	589	548	381
19	6	2	1	—	—	—	—	—	—	—	—	—	—
6.112	—	6.311	—	6.024	—	4.859	—	2.599	—	2.403	—	3.290	—
586	346	1.810	1.071	4.388	2.350	9.984	4.784	11.304	5.597	15.677	8.105	31.738	15.092
1.137	703	1.191	728	1.379	798	1.525	818	1.024	443	1.226	493	2.825	986
7.854	1.055	9.314	1.800	11.791	3.148	16.368	5.602	14.927	6.040	19.306	8.598	37.853	16.078

TAV. 6 - Popolazione residente attiva e non attiva per sesso e stato civile; attiva per ramo di

RAMI DI ATTIVITÀ ECONOMICA POSIZIONE NELLA PROFESSIONE	MASCHI					TOTALE
	CELIBI	CONIUGATI	VEDOVI	SEPARATI LEGALMENTE	DIVORZIATI	
CONDIZIONE PROFESSIONALE	18.968	67.712	681	322	131	87.814
- di cui disoccupati	1.235	2.825	45	33	10	4.148
Imprenditori, liberi professionisti	483	2.359	35	14	4	2.895
Lavoratori in proprio	2.000	16.020	244	48	25	18.337
Coadiuvanti	529	505	5	3	—	1.042
Dirigenti e impiegati	3.457	12.675	93	101	20	16.346
Lavoratori dipendenti	12.499	36.153	304	156	82	49.194
Agricoltura, caccia, foreste, pesca	2.163	12.744	190	45	15	15.157
Imprenditori, liberi professionisti	15	107	1	—	—	123
Lavoratori in proprio	1.025	8.410	150	20	7	9.612
Coadiuvanti	292	78	1	—	—	371
Dirigenti e impiegati	24	121	1	2	1	149
Lavoratori dipendenti	807	4.028	37	23	7	4.902
Energia, gas e acqua	167	640	5	4	2	818
Imprenditori, liberi professionisti	1	—	—	—	—	1
Lavoratori in proprio	—	—	—	—	—	—
Coadiuvanti	—	—	—	—	—	—
Dirigenti e impiegati	33	215	—	2	1	251
Lavoratori dipendenti	133	425	5	2	1	566
Industrie estrattive, trasformazione minerali, chimiche	527	1.874	6	6	6	2.419
Imprenditori, liberi professionisti	2	19	—	—	—	21
Lavoratori in proprio	11	128	1	—	1	141
Coadiuvanti	1	9	—	—	—	10
Dirigenti e impiegati	55	200	1	1	1	258
Lavoratori dipendenti	458	1.518	4	5	4	1.989
Industrie lavorazione metalli, meccanica precisione	1.929	4.551	27	19	11	6.537
Imprenditori, liberi professionisti	1	23	—	—	—	24
Lavoratori in proprio	64	417	1	—	—	482
Coadiuvanti	15	6	—	—	—	21
Dirigenti e impiegati	127	420	4	3	—	554
Lavoratori dipendenti	1.722	3.685	22	16	11	5.456
Industrie alimentari, tessili, pelli, legno, altre	2.005	5.805	47	25	11	7.893
Imprenditori, liberi professionisti	16	121	1	—	—	138
Lavoratori in proprio	141	1.126	15	4	—	1.286
Coadiuvanti	36	45	—	1	—	82
Dirigenti e impiegati	178	508	2	4	2	694
Lavoratori dipendenti	1.634	4.005	29	16	9	5.693
Industria costruzioni, installazioni impianti edilizia	4.799	14.830	132	51	31	19.843
Imprenditori, liberi professionisti	42	498	5	—	1	546
Lavoratori in proprio	145	1.083	4	1	2	1.235
Coadiuvanti	21	16	—	—	—	37
Dirigenti e impiegati	115	331	3	2	—	451
Lavoratori dipendenti	4.476	12.902	120	48	28	17.574
Commercio, pubblici esercizi; riparazioni di veicoli	2.652	7.297	89	41	19	10.098
Imprenditori, liberi professionisti	66	516	5	2	—	589
Lavoratori in proprio	485	3.770	61	17	10	4.343
Coadiuvanti	131	322	4	2	—	459
Dirigenti e impiegati	214	637	5	6	2	864
Lavoratori dipendenti	1.756	2.052	14	14	7	3.843
Trasporti e comunicazioni	719	4.399	37	16	6	5.177
Imprenditori, liberi professionisti	2	22	—	—	—	24
Lavoratori in proprio	66	659	8	3	3	739
Coadiuvanti	25	17	—	—	—	42
Dirigenti e impiegati	178	1.212	15	3	1	1.409
Lavoratori dipendenti	448	2.489	14	10	2	2.963
Credito e assicurazione; servizi imprese; noleggio	588	1.837	15	20	5	2.465
Imprenditori, liberi professionisti	233	772	11	12	2	1.030
Lavoratori in proprio	7	42	1	—	—	50
Coadiuvanti	4	3	—	—	—	7
Dirigenti e impiegati	309	842	2	8	2	1.163
Lavoratori dipendenti	35	178	1	—	1	215
Pubblica amministrazione; servizi pubblici e privati	3.419	13.735	133	95	25	17.407
Imprenditori, liberi professionisti	105	281	12	—	1	399
Lavoratori in proprio	56	385	3	3	2	449
Coadiuvanti	4	9	—	—	—	13
Dirigenti e impiegati	2.224	8.189	60	70	10	10.553
Lavoratori dipendenti	1.030	4.871	58	22	12	5.993
In cerca di prima occupazione	14.385	2.504	17	25	17	16.948
TOTALE POPOLAZIONE ATTIVA	33.353	70.216	698	347	148	104.762
Scolari e studenti	45.835	135	7	5	2	45.984
Casalinghe	—	—	—	—	—	—
Ritirati dal lavoro	1.656	30.593	5.180	153	76	37.658
Altri	21.020	4.227	374	36	21	25.678
TOTALE POPOLAZIONE NON ATTIVA	68.511	34.955	5.561	194	99	109.320

attività economica e posizione nella professione; non attiva per condizione non professionale

FEMMINE						MASCHI E FEMMINE					
NUBILI	CONIUGATE	VEDOVE	SEPARATE LEGALMENTE	DIVORZIATE	TOTALE	CELIBI E NUBILI	CONIUGATI	VEDOVI	SEPARATI LEGALMENTE	DIVORZIATI	TOTALE
9.494	31.537	1.699	248	134	43.112	28.462	99.249	2.380	570	265	130.926
782	2.041	63	19	16	2.921	2.017	4.866	108	52	26	7.069
54	284	28	3	1	370	537	2.643	63	17	5	3.265
1.106	11.097	713	42	22	12.980	3.106	27.117	957	90	47	31.317
271	2.405	11	1	1	2.689	800	2.910	16	4	1	3.731
3.317	7.679	329	77	27	11.429	6.774	20.354	422	178	47	27.775
4.746	10.072	618	125	83	15.644	17.245	46.225	922	281	165	64.838
1.461	14.867	566	52	30	16.976	3.624	27.611	756	97	45	32.133
1	13	5	—	—	19	16	120	6	—	—	142
615	8.303	402	25	11	9.356	1.640	16.713	552	45	18	18.968
200	1.649	5	—	—	1.854	492	1.727	6	—	—	2.225
19	50	1	—	—	70	43	171	2	2	1	219
626	4.852	153	27	19	5.677	1.433	8.880	190	50	26	10.579
25	46	2	—	—	73	192	686	7	4	2	891
—	—	—	—	—	—	1	—	—	—	—	1
—	—	—	—	—	—	—	—	—	—	—	—
—	—	—	—	—	—	—	—	—	—	—	—
20	31	1	—	—	52	53	246	1	2	1	303
5	15	1	—	—	21	138	440	6	2	1	587
133	172	6	4	—	315	660	2.046	12	10	6	2.734
1	2	—	—	—	3	3	21	—	—	—	24
—	10	2	—	—	12	11	138	3	—	1	153
2	4	—	—	—	6	3	13	—	—	—	16
35	42	—	1	—	78	90	242	1	2	1	336
95	114	4	3	—	216	553	1.632	8	8	4	2.205
320	517	21	8	2	868	2.249	5.068	48	27	13	7.405
—	2	—	—	—	2	1	25	—	—	—	26
2	9	1	—	—	12	66	426	2	—	—	494
—	8	—	—	—	8	15	14	—	—	—	29
58	82	—	1	—	141	185	502	4	4	—	695
260	416	20	7	2	705	1.982	4.101	42	23	13	6.161
2.242	2.876	119	25	21	5.283	4.247	8.681	166	50	32	13.176
3	12	—	—	—	15	19	133	1	—	—	153
126	367	27	2	4	526	267	1.493	42	6	4	1.812
11	74	2	—	—	87	47	119	2	1	—	169
142	173	7	2	1	325	320	681	9	6	3	1.019
1.960	2.250	83	21	16	4.330	3.594	6.255	112	37	25	10.023
252	425	25	5	5	712	5.051	15.255	157	56	36	20.555
—	12	1	—	—	13	42	510	6	—	1	559
5	25	1	—	—	31	150	1.108	5	1	2	1.266
—	12	—	—	—	12	21	28	—	—	—	49
52	47	1	2	—	102	167	378	4	4	—	553
195	329	22	3	5	554	4.671	13.231	142	51	33	18.128
1.094	3.661	328	25	11	5.119	3.746	10.958	417	66	30	15.217
15	154	17	2	1	189	81	670	22	4	1	778
289	2.195	271	9	5	2.769	774	5.965	332	26	15	7.112
53	623	4	1	1	682	184	945	8	3	1	1.141
185	240	9	3	1	438	399	877	14	9	3	1.302
552	449	27	10	3	1.041	2.308	2.501	41	24	10	4.884
161	509	41	3	4	718	880	4.908	78	19	10	5.895
—	7	1	—	—	8	2	29	1	—	—	32
—	21	2	—	—	23	66	680	10	3	3	762
1	6	—	—	—	7	26	23	—	—	—	49
110	292	22	2	2	428	288	1.504	37	5	3	1.837
50	183	16	1	2	252	498	2.672	30	11	4	3.215
216	282	8	3	—	509	804	2.119	23	23	5	2.974
19	52	1	—	—	72	252	824	12	12	2	1.102
1	8	—	—	—	9	8	50	1	—	—	59
1	12	—	—	—	13	5	15	—	—	—	20
179	180	5	1	—	365	488	1.022	7	9	2	1.528
16	30	2	2	—	50	51	208	3	2	1	265
3.590	8.182	583	123	61	12.539	7.009	21.917	716	218	86	29.946
15	30	3	1	—	49	120	311	15	1	1	448
68	159	7	6	2	242	124	544	10	9	4	691
3	17	—	—	—	20	7	26	—	—	—	33
2.517	6.542	283	65	23	9.430	4.741	14.731	343	135	33	19.983
987	1.434	290	51	36	2.798	2.017	6.305	348	73	48	8.791
10.600	3.227	54	42	10	13.933	24.985	5.731	71	67	27	30.881
20.094	34.764	1.753	290	144	57.045	53.447	104.980	2.451	637	292	161.807
41.984	306	7	10	—	42.307	87.819	441	14	15	2	88.291
7.763	46.383	4.109	160	78	58.493	7.763	46.383	4.109	160	78	58.493
3.563	21.125	13.484	140	92	38.404	5.219	51.718	18.664	293	168	76.062
19.156	2.793	1.700	25	16	23.690	40.176	7.020	2.074	61	37	49.368
72.466	70.607	19.300	335	186	162.894	140.977	105.562	24.861	529	285	272.214

TAV. 7 - Popolazione residente attiva in condizione professionale per

N. CLASSIFICAZIONE	RAMI E CLASSI DI ATTIVITÀ ECONOMICA	POSIZIONE			
		IMPRENDITORI E LIBERI PROFESSIONISTI		LAVORATORI IN PROPRIO	
		MF	M	MF	M
0	Agricoltura, caccia, foreste, pesca	142	123	18.968	9.612
01	Agricoltura e caccia	140	122	18.560	9.380
02	Foreste	—	—	39	34
03	Pesca	—	—	6	3
04	Attività connesse con agricoltura	2	1	363	195
1	Energia, gas e acqua	1	1	—	—
1A	Estrazione di combustibili - Industria petrolifera	—	—	—	—
11	Industria dell'estrazione e agglomerazione di combustibili solidi	—	—	—	—
12	Cokerie	—	—	—	—
13	Industria dell'estrazione di petrolio e gas naturali	—	—	—	—
14	Industria petrolifera	—	—	—	—
15	Industria dei combustibili nucleari	—	—	—	—
1B	Energia elettrica, gas e acqua	1	1	—	—
16	Industria produzione e distribuzione di energia elettrica e gas	—	—	—	—
17	Industria raccolta, depurazione e distribuzione di acqua	1	1	—	—
2	Industrie estrattive, manifatturiere per trasformazione minerali, chimiche	24	21	153	141
21	Industria dell'estrazione di minerali metalliferi	1	1	2	2
22	Industria della produzione e prima trasformazione dei metalli	3	2	14	12
23	Industria estrazione di minerali non metalliferi; torbiere	4	3	12	11
24	Industria della lavorazione di minerali non metalliferi	15	14	117	109
25	Industrie chimiche	1	1	8	7
26	Industria della produzione di fibre artificiali e sintetiche	—	—	—	—
3	Industrie manifatturiere per lavorazione metalli; meccanica di precisione	26	24	494	482
31	Industria della costruzione di prodotti in metallo	21	19	359	350
32	Industria costruzione e installazione di macchine e di materiale meccanico	2	2	27	27
33	Industria della costruzione, installazione e riparazione di macchine	—	—	5	4
34	Industria costruzione e installazione di impianti e riparazione di materiale elettrico	2	2	82	80
35	Industria costruzione e montaggio di autoveicoli	1	1	9	9
36	Industria della costruzione di altri mezzi di trasporto	—	—	5	5
37	Industria della costruzione di strumenti di precisione	—	—	7	7
4	Industrie manifatturiere alimentari, tessili, abbigliamento, mobilio, altre	153	138	1.812	1.286
41	Industrie alimentari	13	10	218	164
42	Industrie dello zucchero, delle bevande e del tabacco	2	2	19	16
43	Industrie tessili	1	1	130	15
44	Industrie delle pelli e del cuoio	73	69	320	268
45	Industrie delle calzature, di abbigliamento e affini	18	14	468	191
46	Industrie del legno e del mobile in legno	29	27	556	542
47	Industrie della carta; stampa ed editoria	13	11	36	33
48	Industrie della gomma e manufatti di materie plastiche	3	3	30	30
49	Industrie manifatturiere diverse	1	1	35	27
5	Industrie costruzioni e installazioni impianti per edilizia	559	546	1.266	1.235
50	Edilizia e genio civile	559	546	1.266	1.235
6	Commercio, pubblici esercizi; riparazioni di veicoli	778	589	7.112	4.343
6A	Commercio, pubblici esercizi e alberghi	778	589	6.371	3.607
61	Commercio all'ingrosso	190	176	469	323
62	Commercio all'ingrosso di materiali da recupero	4	3	9	8
63	Intermediari del commercio	90	85	63	58
64	Commercio al minuto alimentari, abbigliamento; farmacie	302	188	4.420	2.349
65	Commercio al minuto veicoli, carburanti, libri, articoli vari	89	70	728	479
66	Pubblici esercizi ed esercizi alberghieri	103	67	682	390
6B	Riparazioni di beni di consumo e di veicoli	—	—	741	736
67	Riparazioni di beni di consumo e di veicoli	—	—	741	736
7	Trasporti e comunicazioni	32	24	762	739
71	Ferrovie	—	—	7	7
72	Altri trasporti terrestri	23	17	671	656
73	Trasporti fluviali, lacuali e lagunari	—	—	—	—
74	Trasporti marittimi e cabotaggio	—	—	—	—
75	Trasporti aerei	—	—	—	—
76	Attività connesse ai trasporti	7	5	58	55
77	Agenzie di viaggio, intermediari dei trasporti, magazzini	2	2	26	21
79	Comunicazioni	—	—	—	—
8	Credito e assicurazione; servizi alle imprese; noleggio	1.102	1.030	59	50
8A	Credito e assicurazione	43	38	4	2
81	Istituti di credito	2	2	—	—
82	Assicurazione	41	36	4	2
8B	Servizi prestati alle imprese; noleggio	1.059	992	55	48
83	Ausiliari finanziari; servizi alle imprese	1.055	988	17	15
84	Noleggio di beni mobili	4	4	38	33
9	Pubblica amministrazione; servizi pubblici e privati	448	399	691	449
9A	Pubblica amministrazione	—	—	—	—
91	Pubblica amministrazione, difesa, sicurezza sociale	—	—	—	—
9B	Servizi pubblici e privati	448	399	691	449
92	Servizi di igiene, amministrazione di cimiteri	2	1	8	5
93	Istruzione	18	15	13	12
94	Ricerca e sviluppo	2	2	—	—
95	Sanità e servizi veterinari	384	344	28	23
96	Altri servizi sociali	—	—	—	—
97	Servizi ricreativi e culturali	13	12	38	27
98	Servizi personali	29	25	604	382
99	Rappresentanze diplomatiche, organizzazioni internazionali, forze armate alleate	—	—	—	—
TOTALE		3.265	2.895	31.317	18.337

sesso, posizione nella professione, ramo e classe di attività economica

NELLA PROFESSIONE								N. CLASSIFI- CAZIONE
COADIUVANTI		DIRIGENTI E IMPIEGATI		LAVORATORI DIPENDENTI		TOTALE		
MF	M	MF	M	MF	M	MF	M	
2.225	371	219	149	10.579	4.902	32.133	15.157	0
2.194	361	130	75	9.175	3.969	30.199	13.907	01
9	6	14	14	663	604	725	658	02
—	—	5	5	32	28	43	36	03
22	4	70	55	709	301	1.166	556	04
—	—	303	251	587	566	891	818	1
—	—	23	18	130	119	153	137	1A
—	—	3	3	15	15	18	18	11
—	—	1	1	11	10	12	11	12
—	—	7	6	51	45	58	51	13
—	—	7	6	47	43	54	49	14
—	—	5	2	6	6	11	8	15
—	—	280	233	457	447	738	681	1B
—	—	214	175	310	302	524	477	16
—	—	66	58	147	145	214	204	17
16	10	336	258	2.205	1.989	2.734	2.419	2
—	—	13	10	108	96	124	109	21
4	3	42	29	607	506	670	552	22
2	1	45	33	342	324	405	372	23
10	6	92	74	892	857	1.126	1.060	24
—	—	144	112	249	199	402	319	25
—	—	—	—	7	7	7	7	26
29	21	695	554	6.161	5.456	7.405	6.537	3
24	18	151	113	2.326	2.060	2.881	2.560	31
—	—	72	58	916	761	1.017	848	32
1	—	42	35	115	81	163	120	33
2	1	97	78	723	604	906	765	34
—	—	280	226	1.655	1.570	1.945	1.806	35
—	—	36	31	298	274	339	310	36
2	2	17	13	128	106	154	128	37
169	82	1.019	694	10.023	5.693	13.176	7.893	4
63	24	202	132	864	404	1.360	734	41
4	2	85	60	723	139	833	219	42
6	2	178	118	1.620	748	1.935	884	43
35	24	206	152	2.801	1.917	3.435	2.430	44
26	5	94	55	1.947	620	2.553	885	45
28	21	97	68	1.544	1.470	2.254	2.128	46
2	2	83	63	273	202	407	311	47
—	—	29	20	110	91	172	144	48
5	2	45	26	141	102	227	158	49
49	37	553	451	18.128	17.574	20.555	19.843	5
49	37	553	451	18.128	17.574	20.555	19.843	50
1.141	459	1.302	864	4.884	3.843	15.217	10.098	6
1.118	443	1.268	834	2.908	1.966	12.443	7.439	6A
83	38	434	325	620	466	1.796	1.328	61
1	—	4	3	26	24	44	38	62
4	3	89	78	8	8	254	232	63
740	284	373	193	948	530	6.783	3.544	64
98	44	203	119	278	222	1.396	934	65
192	74	165	116	1.028	716	2.170	1.363	66
23	16	34	30	1.976	1.877	2.774	2.659	6B
23	16	34	30	1.976	1.877	2.774	2.659	67
49	42	1.837	1.409	3.215	2.963	5.895	5.177	7
—	—	438	392	676	647	1.121	1.046	71
42	39	125	114	1.427	1.407	2.288	2.233	72
—	—	3	1	10	8	13	9	73
—	—	11	9	46	44	57	53	74
—	—	21	19	11	8	32	27	75
2	1	83	80	165	157	315	298	76
4	2	15	8	197	152	244	185	77
1	—	1.141	786	683	540	1.825	1.326	79
20	7	1.528	1.163	265	215	2.974	2.465	8
3	2	799	649	68	39	917	730	8A
—	—	668	571	57	34	727	607	81
3	2	131	78	11	5	190	123	82
17	5	729	514	197	176	2.057	1.735	8B
16	4	725	512	162	149	1.975	1.668	83
1	1	4	2	35	27	82	67	84
33	13	19.983	10.553	8.791	5.993	29.946	17.407	9
—	—	5.347	4.051	3.911	3.503	9.258	7.554	9A
—	—	5.347	4.051	3.911	3.503	9.258	7.554	91
33	13	14.636	6.502	4.880	2.490	20.688	9.853	9B
—	—	45	27	334	246	389	279	92
2	2	11.836	4.741	1.660	956	13.529	5.726	93
—	—	58	41	6	3	66	46	94
2	1	1.798	1.096	1.161	606	3.373	2.073	95
—	—	617	418	133	80	750	498	96
2	2	244	156	97	69	394	266	97
27	8	19	11	1.480	521	2.159	947	98
—	—	19	12	9	9	28	21	99
3.731	1.042	27.775	16.346	64.838	49.194	130.926	87.814	

TAV. 8 - Popolazione residente attiva in condizione professionale per sesso e professione

N. CLASSIFICAZIONE	PROFESSIONI	MF	M	N. CLASSIFICAZIONE	PROFESSIONI	MF	M
1	Professioni liberali, tecniche, scientifiche, e assimilate	16.591	8.557	1.74	Altri ingegneri	160	158
				1.75	Architetti	71	59
1.1	Professori, insegnanti, e assimilati	10.599	3.919	1.76	Geometri e periti edili	736	727
1.11	Professori universitari e assimilati	163	95	1.77	Periti industriali, periti chimici, e assimilati	168	155
1.12	Professori di scuola secondaria superiore e assimilati	1.562	873	1.78	Disegnatori tecnici e cartografi	66	62
1.13	Professori di scuola media e assimilati	2.408	1.013	1.79	Tecnici di impianti nucleari	5	2
1.14	Insegnanti di scuola elementare e assimilati	4.755	1.065	1.8	Matematici, statistici, economisti e commercialisti	193	148
1.15	Presidi, capi di istituti di istruzione, direttori didattici	167	137	1.81	Matematici, statistici, economisti, sociologi	20	12
1.16	Insegnanti non altrove classificati	1.540	734	1.82	Commercialisti e assimilati	173	136
1.17	Cultori di discipline non altrove classificati	4	2	1.9	Impiegati tecnici	929	799
1.2	Scrittori, giornalisti, artisti, e assimilati	168	138	1.91	Tecnici con mansioni direttive e di concetto (escluse le professioni agricole)	373	327
1.21	Scrittori, giornalisti e pubblicisti	37	31	1.92	Tecnici con mansioni esecutive (escluse le professioni agricole)	556	472
1.22	Pittori, scultori, e assimilati	35	31	2	Professioni amministrative e assimilate	15.614	11.837
1.23	Registi, direttori artistici, coreografi e tecnici dello spettacolo	15	8	2.1	Imprenditori e direttori imprese e pubblica amministrazione	1.073	996
1.24	Musicisti, orchestrali, artisti lirici, attori	51	42	2.11	Imprenditori titolari e amministratori delegati di imprese industriali, dei trasporti, del credito e dei servizi	803	755
1.25	Artisti di varietà e assimilati	4	2	2.12	Imprenditori titolari e amministratori delegati di imprese commerciali	151	139
1.26	Atleti, allenatori, e assimilati	26	24	2.13	Imprenditori titolari e amministratori delegati di pubblici esercizi	35	26
1.3	Membri del clero e assimilati	141	137	2.14	Direttori e categorie similari delle industrie, trasporti, credito e servizi	28	27
1.31	Arcivescovi, vescovi diocesani e superiori generali	9	5	2.15	Direttori e categorie similari del commercio	8	7
1.32	Parroci e altri sacerdoti addetti alla cura delle anime	129	129	2.16	Direttori e categorie similari dei pubblici esercizi	22	19
1.33	Ministri di culti non cattolici	3	3	2.17	Direttori generali e categorie similari della pubblica amministrazione	26	23
1.4	Medici, farmacisti, ostetriche, infermieri e tecnici sanitari	2.491	1.498	2.2	Impiegati amministrativi con mansioni direttive e di concetto	6.755	4.742
1.41	Medici chirurghi generici	765	670	2.21	Impiegati amministrativi con mansioni direttive e di concetto	4.994	3.546
1.42	Medici chirurghi specialisti	123	108	2.22	Bibliotecari, impiegati di archivio, e assimilati	92	47
1.43	Dentisti	14	14	2.23	Cancellieri e ufficiali giudiziari	90	77
1.44	Farmacisti	152	89	2.24	Capistazione e assimilati	67	65
1.45	Ostetriche	128	—	2.25	Titolari uffici postali, telegrafici, e assimilati	74	53
1.46	Infermieri e assimilati	1.084	512	2.26	Analisti e programmatori di calcolatori elettronici e di macchine contabili	39	34
1.47	Operatori radiografici, ottici, odontotecnici, e assimilati	67	60	2.27	Capitreno e assimilati	96	92
1.48	Assistenti, tecnici sanitari, e assimilati	158	45	2.28	Cassieri di negozio	34	9
1.5	Magistrati, avvocati, notai	481	448	2.29	Contabili, economisti, cassieri non altrove classificati	1.269	814
1.51	Magistrati e giuristi	60	56	2.3	Impiegati amministrativi con mansioni esecutive	5.426	3.762
1.52	Avvocati e procuratori legali	393	369	2.31	Dattilografi e stenografi	321	135
1.53	Notai	28	23	2.32	Operatori di macchine contabili e calcolatrici	58	35
1.6	Agronomi, veterinari e biologi	228	159	2.33	Operatori di macchine perforatrici	31	27
1.61	Agronomi; periti agrari, forestali, zootecnici; e assimilati	133	86	2.34	Operatori di calcolatori elettronici, di macchine tradizionali, e assimilati	119	83
1.62	Veterinari	54	52	2.35	Fattorini e bigliettai	201	197
1.63	Biologi, zoologi, naturalisti	41	21				
1.7	Fisici, chimici, ingegneri, geometri, periti industriali, disegnatori e cartografi	1.361	1.311				
1.71	Fisici, astronomi, geologi	8	7				
1.72	Chimici	32	28				
1.73	Ingegneri edili	115	113				

segue TAV. 8 — Popolazione residente attiva in condizione professionale per sesso e professione

N. CLASSIFICAZIONE	PROFESSIONI	MF	M	N. CLASSIFICAZIONE	PROFESSIONI	MF	M
2.36	Portalettere e fattorini postali	415	297	4.2	Fonditori, laminatori, e assimilati	953	738
2.37	Telefonisti e telegrafisti	208	138	4.21	Fonditori, fornaioli e formatori	856	653
2.38	Pesatori e misuratori	12	8	4.22	Laminatori e trafilatori	82	70
2.39	Impiegati amministrativi non altrove classificati	4.061	2.836	4.23	Galvanoplastieri, cementatori e temperatori	15	15
2.4	Membri dei corpi armati dello stato	271	271	4.3	Fabbriferrai, tornitori, incisori, orafi, argentieri, e assimilati	4.384	3.920
2.41	Ufficiali	58	58	4.31	Fabbriferrai e fucinatori	858	825
2.42	Sottufficiali	193	193	4.32	Alesatori, fresatori e tornitori	443	408
2.43	Graduati e militari di carriera	20	20	4.33	Finitori e pulitori di prodotti meccanici	222	203
2.5	Membri dei corpi di polizia e sicurezza interna	2.089	2.066	4.34	Utensilisti ed attrezzisti di officina	41	36
2.51	Ufficiali dei carabinieri, di polizia, della guardia di finanza, dei vigili del fuoco, e assimilati	45	45	4.35	Incisori di metalli, orafi e argentieri	15	11
2.52	Ispettori generali di P. S., questori, commissari di polizia, e assimilati	13	13	4.36	Operai metallurgici non altrove classificati	2.805	2.437
2.53	Sottufficiali dei carabinieri, di polizia, della guardia di finanza, dei vigili del fuoco, e assimilati	399	398	4.4	Meccanici montatori, riparatori, di precisione, e assimilati	2.791	2.662
2.54	Carabinieri, agenti di polizia, guardie di finanza, vigili del fuoco e assimilati	1.632	1.610	4.41	Meccanici generici e riparatori meccanici	2.346	2.270
3	Professioni inerenti all'agricoltura, alla silvicoltura, all'allevamento del bestiame e alla pesca	32.097	15.189	4.42	Meccanici montatori	325	285
3.1	Conduttori e direttori di aziende agricole, forestali e zootecniche	21.304	10.080	4.43	Meccanici e riparatori meccanici di protesi	10	7
3.11	Conduttori di aziende ad ordinamento produttivo misto e assimilati	18.612	8.712	4.44	Meccanici di precisione e orologiai	86	80
3.12	Conduttori di aziende ad ordinamento produttivo specializzato e assimilati	2.540	1.250	4.45	Lubrificatori e pulitori	24	20
3.13	Conduttori allevatori e assimilati	100	78	4.5	Carpentieri in ferro, saldatori, e assimilati	1.293	1.217
3.14	Direttori e categorie similari delle aziende agricole, forestali e zootecniche	52	40	4.51	Carpentieri in ferro	146	139
3.2	Lavoratori agricoli, conducenti di macchine agricole, pastori, e assimilati	10.252	4.612	4.52	Saldatori	507	481
3.21	Lavoratori agricoli generici	9.582	4.157	4.53	Lamieristi e ramai	640	597
3.22	Lavoratori agricoli specializzati	486	286	4.6	Frantumatori, cementieri e operai addetti alla lavorazione dei minerali non metalliferi	717	674
3.23	Conducenti di macchine agricole	48	47	4.61	Frantumatori, cementieri, e assimilati	80	72
3.24	Pastori e guardiani di animali	136	122	4.62	Tagliatori, levigatori, modellatori, di pietre, e assimilati	225	222
3.3	Lavoratori forestali e carbonai	528	491	4.63	Vetrai	79	76
3.31	Lavoratori forestali e boschivi	503	472	4.64	Ceramisti e terracottai	119	96
3.32	Carbonai	25	19	4.65	Fornaciai di laterizi	203	197
3.4	Pescatori, cacciatori, e assimilati	13	6	4.66	Molatori, lucidatori e smerigliatori di pietre e vetro	3	3
3.41	Pescatori e assimilati	13	6	4.67	Incisori, decoratori, mosaicisti, di pietre, ceramiche e vetro	8	8
3.42	Cacciatori	—	—	5	Professioni inerenti alla trasformazione dei prodotti	13.286	8.052
4	Professioni inerenti alla estrazione ed alla lavorazione dei minerali e dei loro prodotti	10.422	9.470	5.1	Panettieri, pastai, dolciari, macellatori, casari, vinificatori, e assimilati	1.709	780
4.1	Sondatori, perforatori, minatori, e assimilati	284	259	5.11	Mugnai e risieri	74	46
4.11	Sondatori e perforatori	17	16	5.12	Panettieri e pastai	338	240
4.12	Minatori e cavatori	85	78	5.13	Pasticcieri, caramellai, e assimilati	261	178
4.13	Manovali di miniera e di cava	140	137	5.14	Zuccherieri	80	9
4.14	Operai addetti alla estrazione e alla preparazione dei minerali non altrove classificati	42	28	5.15	Macellatori, insaccatori, salatori, e assimilati	284	90
				5.16	Conservieri	366	42
				5.17	Casari	117	95
				5.18	Vinificatori, birrai, lavoratori delle acque minerali, delle bevande alcoliche e analcoliche	31	29
				5.19	Cernitori di prodotti agricoli e addetti alla lavorazione dei prodotti alimentari non altrove classificati	158	51

segue TAV. 8 — Popolazione residente attiva in condizione professionale per sesso e professione

N. CLASSIFICAZIONE	PROFESSIONI	MF	M	N. CLASSIFICAZIONE	PROFESSIONI	MF	M
5.2	Selezionatori, condizionatori e confezionatori del tabacco	313	29	5.77	Pirotecnici e artigiani	11	11
5.21	Condizionatori del tabacco	265	22	5.78	Profumisti, saponieri, e assimilati	9	6
5.22	Sigarai, sigaretti e altri confezionatori del tabacco	48	7	5.79	Sorveglianti di apparecchi chimici e altri addetti alle lavorazioni chimiche non altrove classificati	192	141
5.3	Filatori, tessitori, tintori, e assimilati	1.267	598	5.8	Cartai, cartotecnici, tipografi, legatori, fotografi, e assimilati	437	333
5.31	Cernitori, essiccatori, lavatori, cardatori, e assimilati	24	15	5.81	Cartai e cartonai	28	19
5.32	Filatori	87	38	5.82	Cartotecnici	54	36
5.33	Tessitori	181	118	5.83	Addetti alla lavorazione e fabbricazione della carta non altrove classificati	8	6
5.34	Finitori di filati e tessuti	35	18	5.84	Compositori	136	112
5.35	Candeggiatori e tintori di filati e tessuti	20	7	5.85	Impressori	9	7
5.36	Stampatori di tessuti	7	4	5.86	Litografi, zincografi	40	32
5.37	Operai tessili non altrove classificati	913	398	5.87	Fotografi e fototecnici	146	109
5.4	Maglieristi, sarti, cappellai, tappezzieri	2.605	777	5.88	Legatori	14	11
5.41	Biancheristi e camiciai	93	4	5.89	Addetti alle lavorazioni poligrafiche e di legatoria non altrove classificati	2	1
5.42	Maglieristi e calzettai	388	105	5.9	Verificatori, imballatori, e assimilati	134	54
5.43	Sarti e confezionatori di pellicce	1.710	433	5.91	Verificatori di prodotti	8	6
5.44	Cravattai, cappellai, guantai, e assimilati	27	5	5.92	Imballatori, inscatolatori, imbottiglieri, e assimilati	126	48
5.45	Ricamatrici, ornatori, e assimilati	116	6	6	Professioni inerenti alle costruzioni edili e all'installazione ed esercizio impianti elettricità, gas, acqua	20.580	19.827
5.46	Bottonieri e assimilati	147	136	6.1	Capimastri, muratori, decoratori, conduttori di macchine edili, e assimilati	17.811	17.190
5.47	Tappezzieri e materassai	107	85	6.11	Capimastri	132	115
5.48	Lavoratori dell'abbigliamento e dell'arredamento non altrove classificati	17	3	6.12	Muratori	4.890	4.778
5.5	Conciatori, calzolari, pellettieri, e assimilati	3.705	2.549	6.13	Armatori cementisti e ferraioi	230	230
5.51	Conciatori e tintori di pelli, similpelli e cuoio	1.031	618	6.14	Stuccatori, decoratori, pittori edili	907	868
5.52	Calzolari	522	366	6.15	Pavimentatori edili, stradali, e assimilati	286	284
5.53	Borsettai, valigiai, e assimilati	1.968	1.465	6.16	Armatori di gallerie, di linee ferrotramviarie, e assimilati	40	40
5.54	Addetti alla lavorazione delle pelli, similpelli e del cuoio non altrove classificati	184	100	6.17	Conduttori di macchine edili e assimilati	162	159
5.6	Segatori, tornitori, falegnami, mobiliari, e assimilati	2.720	2.624	6.18	Cantonieri stradali e ferroviari	278	270
5.61	Segatori e piallatori del legname	44	42	6.19	Manovali edili, sterratori, e assimilati	10.886	10.446
5.62	Falegnami e mobiliari in legno e formica	1.834	1.761	6.2	Elettricisti, elettrotecnici, radiotecnici, e assimilati	1.843	1.749
5.63	Tornitori, intagliatori, incisori, del legno, e assimilati	17	12	6.21	Centralisti e cabinisti	128	111
5.64	Liutai e assimilati	9	7	6.22	Elettricisti	1.087	1.062
5.65	Bottai, carradori, e assimilati	21	20	6.23	Elettrotecnici	349	310
5.66	Carpentieri in legno	696	693	6.24	Tecnici della radio, della televisione, del cinema e operatori di proiezione	37	36
5.67	Mobiliari in canna, vimini e giunchi, cestai, canestrai, stuoi, e assimilati	20	15	6.25	Installatori impianti di telecomunicazione	225	214
5.68	Verniciatori e lucidatori del legno e paglia	19	19	6.26	Addetti alla installazione ed esercizio di impianti elettrici non altrove classificati	17	16
5.69	Addetti alla lavorazione del legno e dei materiali legnosi non altrove classificati	60	55	6.3	Gasisti, idraulici e termoidraulici	926	888
5.7	Analizzatori, petrolieri, gommai, profumisti, e assimilati	396	308	6.31	Posatori di tubi	47	46
5.71	Analizzatori, campionatori, dosatori, e assimilati	53	35	6.32	Gasisti	12	9
5.72	Coloristi	4	3	6.33	Idraulici, stagnini e termoidraulici	790	762
5.73	Petrolieri	9	9	6.34	Conduttori di impianti termici e assimilati	77	71
5.74	Gomma	77	73				
5.75	Plasticisti	25	14				
5.76	Fiammiferai	16	16				

segue TAV. 8 — Popolazione residente attiva in condizione professionale per sesso e professione

N. CLASSIFICAZIONE	PROFESSIONI	MF	M	N. CLASSIFICAZIONE	PROFESSIONI	MF	M
7	Professioni inerenti al commercio e ai pubblici esercizi	10.709	6.146	8.32	Motoristi di aviazione a terra	3	2
				8.33	Addetti ai trasporti aerei non altrove classificati	7	7
7.1	Esercenti di negozio e assimilati	6.760	3.679	8.4	Noleggiatori di mezzi di trasporto, spedizionieri e altri lavoratori delle attività ausiliarie dei trasporti non altrove classificati	62	58
7.11	Commercianti e esercenti di negozio	6.069	3.160	8.41	Noleggiatori di mezzi di trasporto	59	56
7.12	Esercenti di edicole e negozi di giornali	26	13	8.42	Spedizionieri e sdoganatori	1	1
7.13	Commercianti ambulanti	665	506	8.43	Palombari e assimilati	2	1
7.2	Assistenti di vendita, commessi, rappresentanti di commercio, e assimilati	1.754	1.167	8.5	Facchini e altri lavoratori dei trasporti non altrove classificati	625	520
7.21	Assistenti di vendita e assimilati	82	51	8.51	Facchini, caricatori e scaricatori	521	439
7.22	Commessi di vendita e banconieri	1.117	650	8.52	Lavoratori dei trasporti non altrove classificati	104	81
7.23	Rappresentanti di commercio, viaggiatori, mediatori, e assimilati	362	329	9	Professioni inerenti ai servizi	7.011	4.290
7.24	Rappresentanti e mediatori del credito e assicurazioni, dei trasporti e dei servizi	151	115	9.1	Esercenti e gestori di cinema, teatri e simili e di agenzie per la fornitura di servizi	45	31
7.25	Altri lavoratori del commercio non altrove classificati	42	22	9.11	Esercenti e gestori di cinema, teatri e simili	33	20
7.3	Esercenti alberghi, caffè, e assimilati	833	457	9.12	Esercenti e gestori di agenzie per la fornitura di servizi	12	11
7.31	Esercenti alberghi, ristoranti e assimilati	256	154	9.2	Assistenti sociali, interpreti, traduttori, grafologi	86	29
7.32	Esercenti di bar, caffè, e assimilati	577	303	9.21	Assistenti sociali	76	21
7.4	Portieri, cuochi, camerieri di pubblici esercizi, baristi, e assimilati	1.362	843	9.22	Interpreti e traduttori	5	5
7.41	Portieri di alberghi, di pubblici esercizi, e assimilati	23	19	9.23	Grafologi e assimilati	5	3
7.42	Cuochi di alberghi, di pubblici esercizi, e assimilati	444	230	9.3	Indossatori, assistenti di volo, guide turistiche, e assimilati	123	113
7.43	Camerieri di alberghi e assimilati	75	40	9.31	Indossatori	110	105
7.44	Camerieri di ristoranti, caffè, e assimilati	305	235	9.32	Fotomodelle e modelle artistiche	12	7
7.45	Baristi e assimilati	385	252	9.33	Assistenti di volo e guide turistiche	1	1
7.46	Guardarobieri, fattorini, inservienti di pubblici esercizi, e assimilati	130	67	9.4	Barbieri, parrucchieri, smacchiatori, e assimilati	1.141	635
8	Professioni inerenti ai trasporti	4.616	4.446	9.41	Barbieri, parrucchieri, manicure, e assimilati	1.009	607
8.1	Macchinisti ferroviari, conducenti di tramvie, autisti, e assimilati	3.863	3.808	9.42	Smacchiatori, tintori, e assimilati	132	28
8.11	Macchinisti ferroviari e assimilati	151	138	9.5	Spazzini, pulitori, e assimilati	682	624
8.12	Conducenti di tramvie e simili	13	13	9.51	Spazzini, disinfestatori, e assimilati	646	591
8.13	Deviatori, manovratori, frenatori, ferroviari e tramviari	224	222	9.52	Pulitori, lavaggiatori di veicoli, e assimilati	36	33
8.14	Autisti	3.362	3.323	9.6	Domestici, portieri, bidelli, guardiani, e assimilati	4.865	2.800
8.15	Gruisti, carroportisti, e assimilati	65	64	9.61	Domestici	757	91
8.16	Conducenti di veicoli a trazione animale e assimilati	13	13	9.62	Portieri di abitazione	141	114
8.17	Addetti ai trasporti terrestri non altrove classificati	35	35	9.63	Commessi, uscieri, bidelli, inservienti di uffici pubblici e privati	3.366	2.043
8.2	Ufficiali di coperta, motoristi e fuochisti navali, conducenti di imbarcazioni, e assimilati	50	46	9.64	Sagrestani	12	10
8.21	Ufficiali di coperta, di macchina e piloti di porto	12	8	9.65	Guardiani, custodi di aziende, guardie campestri, e assimilati	589	542
8.22	Macchinisti, motoristi e fuochisti navali	9	9	9.7	Addetti ai servizi non altrove classificati	41	39
8.23	Addetti alla conduzione di imbarcazioni a motore, a remi, a vela	5	5	9.71	Addetti ai servizi non altrove classificati	41	39
8.24	Marittimi di coperta e assimilati	24	24	9.9	Professioni non altrove classificabili	28	19
8.3	Piloti, motoristi di bordo, motoristi a terra, addetti ai trasporti aerei non altrove classificati	16	14	9.91	Professioni non altrove classificabili	28	19
8.31	Piloti di aeromobili, motoristi di bordo, e assimilati	6	5	TOTALE		130.926	87.814

TAV. 9 - Popolazione residente attiva in condizione professionale per sesso e categoria socio-professionale

N. CLASSIFI- CAZIONE	CATEGORIE SOCIO-PROFESSIONALI	MASCHI	FEMMINE	TOTALE
01	Imprenditori e lavoratori in proprio nell'agricoltura, nella silvicoltura, nell'allevamento e nella pesca	10.091	11.224	21.315
02	Altri lavoratori agricoli	5.098	5.684	10.782
03	Imprenditori e lavoratori in proprio nelle professioni liberali e affini	1.439	146	1.585
04	Imprenditori nell'industria, nell'edilizia, nel commercio, nei trasporti e nei servizi	1.353	246	1.599
05	Lavoratori in proprio nell'industria, nell'edilizia, nel commercio, nei trasporti e nei servizi	9.389	4.422	13.811
06	Dirigenti industriali e commerciali, alti funzionari dell'apparato legislativo e dell'amministrazione statale	76	8	84
07	Lavoratori dipendenti nelle professioni liberali e affini	6.316	7.844	14.160
08	Capi ufficio e responsabili di personale amministrativo, di addetti alle vendite e ai servizi; funzionari statali con responsabilità amministrative	3.869	1.519	5.388
09	Personale amministrativo, addetto alle vendite e ai servizi	12.260	5.548	17.808
10	Intermedi: capisquadra e sorveglianti di operai (dipendenti)	856	158	1.014
11	Operai specializzati e qualificati (dipendenti)	25.911	5.835	31.746
12	Manovali (dipendenti)	10.866	469	11.335
13	Forze armate (militari di carriera e militari in servizio di leva)	1.100	—	1.100
14	Persone economicamente attive non classificate altrove	19	9	28
	TOTALE	88.643	43.112	131.755

TAV. 10 - Popolazione residente occupata per ramo di attività economica, ore lavorate e posizione nella professione

RAMI DI ATTIVITÀ ECONOMICA	ORE LAVORATE							TOTALE
	Nessuna	meno di 15	da 15 a 24	da 25 a 34	da 35 a 39	40	oltre 40	
A — DIPENDENTI								
Agricoltura, caccia, foreste e pesca	2.534	300	642	459	653	1.739	2.394	8.721
Energia, gas e acqua	159	13	4	8	90	409	147	830
<i>Estrazione combustibili, industria petrolifera</i>	36	5	1	—	12	54	27	135
<i>Energia elettrica, gas e acqua</i>	123	8	3	8	78	355	120	695
Industrie estrattive, manifatturiere per trasformazione minerali; industrie chimiche	455	35	10	17	145	1.045	685	2.392
Industrie manifatturiere per lavorazione metalli, meccanica precisione	1.462	77	34	54	291	3.520	1.085	6.523
Industrie manifatturiere alimentari, tessili, abbigliamento, mobilio, altre	2.084	113	120	137	593	5.217	1.665	9.929
Industrie costruzioni e installazioni impianti edilizia	4.339	144	87	171	680	6.367	5.373	17.161
Commercio, pubblici esercizi, riparazioni beni di consumo e veicoli	1.455	77	63	89	301	1.841	1.851	5.677
<i>Commercio, pubblici esercizi e alberghi</i>	946	57	48	56	221	1.223	1.317	3.868
<i>Riparazioni beni consumo e veicoli</i>	509	20	15	33	80	618	534	1.809
Trasporti e comunicazioni	975	47	27	56	917	1.846	966	4.834
Credito e assicurazioni, servizi ad imprese, noleggio	323	38	29	39	443	550	280	1.702
<i>Credito e assicurazione</i>	124	15	7	18	311	290	81	846
<i>Servizi prestati alle imprese, noleggio</i>	199	23	22	21	132	260	199	856
Pubblica amministrazione, servizi pubblici e privati	5.797	627	5.304	2.085	6.513	3.967	3.499	27.792
<i>Pubblica amministrazione</i>	1.796	101	79	203	3.215	1.761	1.917	9.072
<i>Servizi pubblici e privati</i>	4.001	526	5.225	1.882	3.298	2.206	1.582	18.720
TOTALE	19.583	1.471	6.320	3.115	10.626	26.501	17.945	85.561
B — INDIPENDENTI								
Agricoltura, caccia, foreste e pesca	4.033	322	493	937	1.131	3.703	10.716	21.335
Energia, gas e acqua	—	—	—	—	—	—	1	1
<i>Estrazione combustibili, industria petrolifera</i>	—	—	—	—	—	—	—	—
<i>Energia elettrica, gas e acqua</i>	—	—	—	—	—	—	1	1
Industrie estrattive, manifatturiere per trasformazione minerali; industrie chimiche	29	1	4	7	6	52	94	193
Industrie manifatturiere per lavorazione metalli, meccanica precisione	96	9	9	20	22	138	255	549
Industrie manifatturiere alimentari, tessili, abbigliamento, mobilio, altre	369	69	77	81	101	720	717	2.134
Industrie costruzioni e installazioni impianti edilizia	375	37	9	44	58	552	798	1.873
Commercio, pubblici esercizi, riparazioni beni di consumo e veicoli	2.076	256	128	252	345	1.729	4.232	9.018
<i>Commercio, pubblici esercizi e alberghi</i>	1.945	236	123	237	317	1.543	3.853	8.254
<i>Riparazioni beni consumo e veicoli</i>	131	20	5	15	28	186	379	764
Trasporti e comunicazioni	220	27	21	27	40	200	306	841
Credito e assicurazioni, servizi ad imprese, noleggio	387	39	35	70	79	207	363	1.180
<i>Credito e assicurazione</i>	18	2	1	—	4	9	16	50
<i>Servizi prestati alle imprese, noleggio</i>	369	37	34	70	75	198	347	1.130
Pubblica amministrazione, servizi pubblici e privati	291	29	52	72	72	260	396	1.172
<i>Pubblica amministrazione</i>	—	—	—	—	—	—	—	—
<i>Servizi pubblici e privati</i>	291	29	52	72	72	260	396	1.172
TOTALE	7.876	789	828	1.510	1.854	7.561	17.878	38.296

TAV. 11 - Popolazione residente in età da 14 anni in poi non occupata, per sesso e numero di ore lavorate

ORE LAVORATE	DISOCCUPATI IN CERCA DI NUOVA OCCUPAZIONE		IN CERCA DI PRIMA OCCUPAZIONE		CASALINGHE	STUDENTI		RITIRATI DAL LAVORO		IN ALTRA CONDIZIONE NON PROFESSIONALE		TOTALE	
	MF	M	MF	M		MF	M	MF	M	MF	M	MF	M
Meno di 15	77	43	48	32	141	67	36	195	111	38	21	566	243
Da 15 a 24	123	52	54	32	146	59	25	208	111	31	12	621	232
Da 25 a 34	96	49	64	39	154	191	108	124	73	30	21	659	290
Da 35 a 39	140	67	27	17	56	62	38	52	32	13	7	350	161
40	744	452	136	83	319	41	19	195	96	49	28	1.484	678
Oltre 40	556	335	125	81	496	48	29	125	78	43	23	1.393	546
TOTALE	1.736	998	454	284	1.312	468	255	899	501	204	112	5.073	2.150

TAV. 12 - Popolazione residente in età da 19 anni in poi per sesso,

CONDIZIONE NELL'OTTOBRE 1981	LUOGO DI RESIDENZA														
	STESSO COMUNE DI RESIDENZA						ALTRO COMUNE DELLA STESSA PROVINCIA DI RESIDENZA						ALTRA PROVIN REGIONE		
	CONDIZIONE PROFESSIONALE 1976					CONDIZIONE NON PROFESSIO- NALE '76	TOTALE	CONDIZIONE PROFESSIONALE 1976				CONDIZIONE NON PROFESSIO- NALE '76	TOTALE	CONDIZIONE PRO	
	Agricol- tura	Industrie	Altre attività	Disoc- cupati	TOTALE			Agricol- tura	Industrie	Altre attività	Disoc- cupati			TOTALE	Agricol- tura
Cond. professionale	26.668	19.751	43.495	4.714	19.156	113.784	233	682	1.931	187	976	4.009	78	233	
OCCUPATI	25.923	18.622	42.511	3.005	17.669	107.730	224	647	1.890	147	917	3.825	69	225	
Agricoltura	23.678	659	1.042	353	2.592	28.324	186	19	27	17	130	379	58	6	
Industrie	1.327	16.190	8.445	1.375	6.667	34.004	18	547	250	56	277	1.148	4	177	
Altre attività	918	1.773	33.024	1.277	8.410	45.402	20	81	1.613	74	510	2.298	7	42	
DISOCCUPATI	745	1.129	984	1.709	1.487	6.054	9	35	41	40	59	184	9	8	
Cond. non professionale	7.003	1.804	5.376	700	148.539	163.422	49	69	184	17	3.505	3.824	17	21	
TOTALE	33.671	21.555	48.871	5.414	167.695	277.206	282	751	2.115	204	4.481	7.833	95	254	
Cond. professionale	13.414	16.850	30.895	3.188	11.320	75.667	98	527	1.308	121	431	2.485	26	205	
OCCUPATI	13.076	16.028	30.169	2.252	10.609	72.134	94	501	1.289	105	414	2.403	23	199	
Agricoltura	11.167	474	761	198	859	13.459	66	16	19	6	16	123	17	4	
Industrie	1.161	13.970	7.666	1.216	5.062	29.075	16	409	223	49	152	849	2	160	
Altre attività	748	1.584	21.742	838	4.688	29.600	12	76	1.047	50	246	1.431	4	35	
DISOCCUPATI	338	822	726	936	711	3.533	4	26	19	16	17	82	3	6	
Cond. non professionale	3.260	1.250	3.475	442	49.761	58.188	17	11	82	3	661	774	5	8	
TOTALE	16.674	18.100	34.370	3.630	61.081	133.855	115	538	1.390	124	1.092	3.259	31	213	
Cond. professionale	13.254	2.901	12.600	1.526	7.836	38.117	135	155	623	66	545	1.524	52	28	
OCCUPATI	12.847	2.594	12.342	753	7.060	35.596	130	146	601	42	503	1.422	46	26	
Agricoltura	12.511	185	281	155	1.733	14.865	120	3	8	11	114	256	41	2	
Industrie	166	2.220	779	159	1.605	4.929	2	138	27	7	125	299	2	17	
Altre attività	170	189	11.282	439	3.722	15.802	8	5	566	24	264	867	3	7	
DISOCCUPATI	407	307	258	773	776	2.521	5	9	22	24	42	102	6	2	
Cond. non professionale	3.743	554	1.901	258	98.778	105.234	32	58	102	14	2.844	3.050	12	13	
TOTALE	16.997	3.455	14.501	1.784	106.614	143.351	167	213	725	80	3.389	4.574	64	41	

luogo di residenza nel 1976, condizione nel 1976 e nel 1981

NELL'OTTOBRE 1976																TOTALE
NELLA STESSA DI RESIDENZA				PROVINCIA DI ALTRA REGIONE						ESTERO						
CONDIZIONE PROFESSIONALE 1976		CONDIZIONE NON PROFESSIO- NALE '76	TOTALE	CONDIZIONE PROFESSIONALE 1976				CONDIZIONE NON PROFESSIO- NALE '76	TOTALE	CONDIZIONE PROFESSIONALE 1976				CONDIZIONE NON PROFESSIO- NALE '76	TOTALE	
Altre attività	Disoc- cupati			Agricol- tura	Industrie	Altre attività	Disoc- cupati			Agricol- tura	Industrie	Altre attività	Disoc- cupati			
704	76	433	1.524	59	504	1.372	70	364	2.369	236	2.590	1.526	64	348	4.764	126.450
683	54	387	1.418	53	455	1.322	49	338	2.217	222	2.411	1.429	39	327	4.428	119.618
15	5	48	132	38	16	18	2	32	106	170	193	154	6	56	579	29.520
80	16	72	349	8	348	130	17	109	612	42	1.949	691	21	157	2.860	38.973
588	33	267	937	7	91	1.174	30	197	1.499	10	269	584	12	114	989	51.125
21	22	46	106	6	49	50	21	26	152	14	179	97	25	21	336	6.832
172	11	1.657	1.878	17	82	179	2	1.676	1.956	36	486	270	13	3.244	4.049	175.129
876	87	2.090	3.402	76	586	1.551	72	2.040	4.325	272	3.076	1.796	77	3.592	8.813	301.579
SCHI																
472	48	222	973	38	461	1.060	39	203	1.801	180	2.160	1.285	49	191	3.865	84.791
461	37	208	928	34	422	1.027	33	196	1.712	168	2.024	1.200	32	180	3.604	80.781
12	2	5	40	19	15	11	—	9	54	122	124	120	4	14	384	14.060
67	14	50	293	8	328	122	15	79	552	38	1.687	642	19	115	2.501	33.270
382	21	153	595	7	79	894	18	108	1.106	8	213	438	9	51	719	33.451
11	11	14	45	4	39	33	6	7	89	12	136	85	17	11	261	4.010
121	3	401	538	3	38	104	1	399	545	19	176	112	7	979	1.293	61.338
593	51	623	1.511	41	499	1.164	40	602	2.346	199	2.336	1.397	56	1.170	5.158	146.129
MINE																
232	28	211	551	21	43	312	31	161	568	56	430	241	15	157	899	41.659
222	17	179	490	19	33	295	16	142	505	54	387	229	7	147	824	38.837
3	3	43	92	19	1	7	2	23	52	48	69	34	2	42	195	15.460
13	2	22	56	—	20	8	2	30	60	4	262	49	2	42	359	5.703
206	12	114	342	—	12	280	12	89	393	2	56	146	3	63	270	17.674
10	11	32	61	2	10	17	15	19	63	2	43	12	8	10	75	2.822
51	8	1.256	1.340	14	44	75	1	1.277	1.411	17	310	158	6	2.265	2.756	113.791
283	36	1.467	1.891	35	87	387	32	1.438	1.979	73	740	399	21	2.422	3.655	155.450

TAV. 13 - Stranieri residenti per classe di età e sesso; condizione professionale per settore di attività economica e posizione nella professione; condizione non professionale

CONDIZIONI	CLASSI DI ETÀ (anni)											TOTALE
	Meno di 5	5-9	10-14	15-19	20-24	25-29	30-34	35-44	45-54	55-64	65 e più	
A — MASCHI												
Condizione professionale	—	—	—	5	8	6	6	6	11	—	—	42
AGRICOLTURA	—	—	—	—	—	—	—	—	—	—	—	—
Indipendenti	—	—	—	—	—	—	—	—	—	—	—	—
Dipendenti	—	—	—	—	—	—	—	—	—	—	—	—
- di cui operai e assimilati	—	—	—	—	—	—	—	—	—	—	—	—
INDUSTRIE	—	—	—	2	4	2	5	3	6	—	—	22
Indipendenti	—	—	—	—	1	—	1	1	—	—	—	3
Dipendenti	—	—	—	2	3	2	4	2	6	—	—	19
- di cui operai e assimilati	—	—	—	2	3	2	4	1	5	—	—	17
COMMERCIO	—	—	—	3	2	2	—	1	2	—	—	10
Indipendenti	—	—	—	—	—	—	—	1	2	—	—	3
Dipendenti	—	—	—	3	2	2	—	—	—	—	—	7
- di cui operai e assimilati	—	—	—	3	1	1	—	—	—	—	—	5
ALTRE ATTIVITA'	—	—	—	—	2	2	1	2	3	—	—	10
Indipendenti	—	—	—	—	—	1	—	1	—	—	—	2
Dipendenti	—	—	—	—	2	1	1	1	3	—	—	8
- di cui operai e assimilati	—	—	—	—	1	—	—	1	—	—	—	2
Condizione non professionale	32	46	52	37	9	2	4	1	2	5	11	201
In cerca di prima occupazione	—	—	—	10	1	1	4	—	—	—	—	16
Scolari e studenti	—	41	52	27	7	1	—	—	—	—	—	128
Ritirati dal lavoro	—	—	—	—	—	—	—	—	1	4	10	15
Altri	32	5	—	—	1	—	—	1	1	1	1	42
TOTALE	32	46	52	42	17	8	10	7	13	5	11	243
B — FEMMINE												
Condizione professionale	—	—	—	3	2	5	5	6	2	1	—	24
AGRICOLTURA	—	—	—	—	—	—	1	2	1	—	—	4
Indipendenti	—	—	—	—	—	—	1	1	—	—	—	2
Dipendenti	—	—	—	—	—	—	—	1	1	—	—	2
- di cui operai e assimilati	—	—	—	—	—	—	—	—	1	—	—	1
INDUSTRIE	—	—	—	3	—	1	—	—	—	1	—	5
Indipendenti	—	—	—	—	—	—	—	—	—	—	—	—
Dipendenti	—	—	—	3	—	1	—	—	—	1	—	5
- di cui operai e assimilati	—	—	—	3	—	1	—	—	—	1	—	5
COMMERCIO	—	—	—	—	1	1	—	2	—	—	—	4
Indipendenti	—	—	—	—	1	1	—	—	—	—	—	2
Dipendenti	—	—	—	—	—	—	—	2	—	—	—	2
- di cui operai e assimilati	—	—	—	—	—	—	—	2	—	—	—	2
ALTRE ATTIVITA'	—	—	—	—	1	3	4	2	1	—	—	11
Indipendenti	—	—	—	—	—	—	—	—	—	—	—	—
Dipendenti	—	—	—	—	1	3	4	2	1	—	—	11
- di cui operai e assimilati	—	—	—	—	—	2	1	—	1	—	—	4
Condizione non professionale	26	53	60	30	14	10	7	22	9	8	11	250
In cerca di prima occupazione	—	—	2	4	5	2	1	—	—	—	—	14
Scolari e studenti	—	45	57	22	2	—	—	—	—	—	—	126
Casalinghe	—	—	1	2	7	8	6	21	9	1	3	58
Ritirati dal lavoro	—	—	—	—	—	—	—	—	—	5	6	11
Altri	26	8	—	2	—	—	—	1	—	2	2	41
TOTALE	26	53	60	33	16	15	12	28	11	9	11	274
C — TOTALE												
Condizione professionale	—	—	—	8	10	11	11	12	13	1	—	66
AGRICOLTURA	—	—	—	—	—	—	1	2	1	—	—	4
Indipendenti	—	—	—	—	—	—	1	1	—	—	—	2
Dipendenti	—	—	—	—	—	—	—	1	1	—	—	2
- di cui operai e assimilati	—	—	—	—	—	—	—	—	1	—	—	1
INDUSTRIE	—	—	—	5	4	3	5	3	6	1	—	27
Indipendenti	—	—	—	—	1	—	1	1	—	—	—	3
Dipendenti	—	—	—	5	3	3	4	2	6	1	—	24
- di cui operai e assimilati	—	—	—	5	3	3	4	1	5	1	—	22
COMMERCIO	—	—	—	3	3	3	—	3	2	—	—	14
Indipendenti	—	—	—	—	1	1	—	1	2	—	—	5
Dipendenti	—	—	—	3	2	2	—	2	—	—	—	9
- di cui operai e assimilati	—	—	—	3	1	1	—	2	—	—	—	7
ALTRE ATTIVITA'	—	—	—	—	3	5	5	4	4	—	—	21
Indipendenti	—	—	—	—	—	1	—	1	—	—	—	2
Dipendenti	—	—	—	—	3	4	5	3	4	—	—	19
- di cui operai e assimilati	—	—	—	—	1	2	1	1	1	—	—	6
Condizione non professionale	58	99	112	67	23	12	11	23	11	13	22	451
In cerca di prima occupazione	—	—	2	14	6	3	5	—	—	—	—	30
Scolari e studenti	—	86	109	49	9	1	—	—	—	—	—	254
Casalinghe	—	—	1	2	7	8	6	21	9	1	3	58
Ritirati dal lavoro	—	—	—	—	—	—	—	—	1	9	16	26
Altri	58	13	—	2	1	—	—	2	1	3	3	83
TOTALE	58	99	112	75	33	23	22	35	24	14	22	517

TAV. 14 - Famiglie residenti per ampiezza e tipo della famiglia

TIPO DELLA FAMIGLIA	FAMIGLIE CON COMPONENTI									
	1	2	3	4	5	6	7 e più		TOTALE	
							Famiglie	Componenti	Famiglie	Componenti
A — FAMIGLIE IN COMPLESSO										
Tipo A	24.582	286	39	5	5	1	1	9	24.919	25.331
Tipo B	—	23.920	60	—	1	—	—	—	23.981	48.025
Tipo C	—	4.426	21.574	25.969	13.747	4.758	2.817	21.708	73.291	296.441
C 1	—	—	19.158	24.854	13.331	4.628	2.748	21.180	64.719	272.493
C 2	—	1.171	763	387	154	50	28	217	2.553	7.466
C 3	—	3.255	1.653	728	262	80	41	311	6.019	16.482
Tipo D	—	2.966	2.700	2.612	2.904	1.969	1.548	12.097	14.699	62.911
D 1	—	—	963	141	45	15	6	46	1.170	3.814
D 1.1	—	—	464	63	17	2	3	24	549	1.765
D 1.2	—	—	499	78	28	13	3	22	621	2.049
D 2	—	—	—	1.227	2.085	1.614	1.297	10.124	6.223	35.141
D 2.1	—	—	—	561	1.210	871	592	4.547	3.234	18.067
D 2.2	—	—	—	666	875	743	705	5.577	2.989	17.074
D 3	—	—	404	551	338	151	121	940	1.565	6.952
D 3.1	—	—	31	68	43	30	23	174	195	934
D 3.2	—	—	373	483	295	121	98	766	1.370	6.018
D 4	—	—	435	421	305	156	108	865	1.425	6.315
D 4.1	—	—	64	81	47	15	14	108	221	949
D 4.2	—	—	371	340	258	141	94	757	1.204	5.366
D 5	—	—	270	1	—	—	—	—	271	814
D 6	—	82	2	—	1	—	—	—	85	175
D 7	—	719	9	—	—	—	—	—	728	1.465
D 8	—	—	—	—	—	—	—	—	—	—
D 9	—	2.165	617	271	130	33	16	122	3.232	8.235
TOTALE	24.582	31.598	24.373	28.586	16.657	6.728	4.366	33.814	136.890	432.708
B — FAMIGLIE CON MEMBRI AGGREGATI										
Tipo A	—	286	39	5	5	1	1	9	337	749
Tipo B	—	—	60	—	1	—	—	—	61	185
Tipo C	—	—	102	114	111	54	29	234	410	1.875
C 1	—	—	—	40	55	41	16	125	152	806
C 2	—	—	72	56	39	9	10	81	186	770
C 3	—	—	30	18	17	4	3	28	72	299
Tipo D	—	—	35	22	23	16	23	178	119	582
D 1	—	—	—	3	2	—	—	—	5	22
D 1.1	—	—	—	—	1	—	—	—	1	5
D 1.2	—	—	—	3	1	—	—	—	4	17
D 2	—	—	—	—	6	10	15	121	31	211
D 2.1	—	—	—	—	—	5	7	50	12	80
D 2.2	—	—	—	—	—	—	—	71	19	131
D 3	—	—	—	8	4	1	4	28	17	86
D 3.1	—	—	—	2	1	—	2	14	5	27
D 3.2	—	—	—	6	3	1	2	14	12	59
D 4	—	—	—	5	3	3	2	14	13	67
D 4.1	—	—	—	—	1	1	1	7	3	18
D 4.2	—	—	—	5	2	2	1	7	10	49
D 5	—	—	—	1	—	—	—	—	1	4
D 6	—	—	—	1	1	—	—	—	2	8
D 7	—	—	—	8	—	—	—	—	8	24
D 8	—	—	—	—	—	—	—	—	—	—
D 9	—	—	26	5	7	2	2	15	42	160
TOTALE	—	286	236	141	140	71	53	421	927	3.391
C — FAMIGLIE SENZA MEMBRI AGGREGATI										
Tipo A	24.582	—	—	—	—	—	—	—	24.582	24.582
Tipo B	—	23.920	—	—	—	—	—	—	23.920	47.840
Tipo C	—	4.426	21.472	25.855	13.636	4.704	2.788	21.474	72.881	294.566
C 1	—	—	19.158	24.814	13.276	4.587	2.732	21.055	64.567	271.687
C 2	—	1.171	691	331	115	41	18	136	2.367	6.696
C 3	—	3.255	1.623	710	245	76	38	283	5.947	16.183
Tipo D	—	2.966	2.665	2.590	2.881	1.953	1.525	11.919	14.580	62.329
D 1	—	—	963	138	43	15	6	46	1.165	3.792
D 1.1	—	—	464	63	16	2	3	24	548	1.760
D 1.2	—	—	499	75	27	13	3	22	617	2.032
D 2	—	—	—	1.227	2.079	1.604	1.282	10.003	6.192	34.930
D 2.1	—	—	—	561	1.210	866	585	4.497	3.222	17.987
D 2.2	—	—	—	666	869	738	697	5.506	2.970	16.943
D 3	—	—	404	543	334	150	117	912	1.548	6.866
D 3.1	—	—	31	66	42	30	21	160	190	907
D 3.2	—	—	373	477	292	120	96	752	1.358	5.959
D 4	—	—	435	416	302	153	106	851	1.412	6.248
D 4.1	—	—	64	81	46	14	13	101	218	931
D 4.2	—	—	371	335	256	139	93	750	1.194	5.317
D 5	—	—	270	—	—	—	—	—	270	810
D 6	—	82	1	—	—	—	—	—	83	167
D 7	—	719	—	—	—	—	—	—	720	1.441
D 8	—	—	—	—	—	—	—	—	—	—
D 9	—	2.165	591	266	123	31	14	107	3.190	8.075
TOTALE	24.582	31.312	24.137	28.445	16.517	6.657	4.313	33.393	135.963	429.317

TAV. 15 - Famiglie residenti con almeno un nucleo familiare, per tipo del nucleo e ampiezza della famiglia

TIPO DEL NUCLEO	FAMIGLIE CON COMPONENTI								
	2	3	4	5	6	7 e più		TOTALE	
						Famiglie	Componenti	Famiglie	Componenti
Coniugi	23.920	1.569	437	301	268	157	1.204	26.652	58.612
Coniugi e figli	—	18.882	25.786	15.161	5.989	3.894	30.146	69.712	301.675
Padre e figli	1.129	1.102	890	443	170	127	989	3.861	13.348
Madre e figli	3.670	1.944	1.054	464	187	127	998	7.446	21.828

TAV. 16 - Famiglie residenti per tipo di famiglia e di componenti

TIPO DELLA FAMIGLIA	FAMIGLIE	COMPONENTI											
		CAPO FAMIGLIA DI CENSIMENTO, PARENTI E AFFINI								MEMBRI AGGREGATI		TOTALE	
		CAPO FAMIGLIA DI CENSIMENTO		CONIUGE	FIGLI		ALTRI PARENTI E AFFINI	TOTALE		TOTALE	di cui addetti ai servizi della famiglia		
		M	F		TOTALE	di cui celibi o nubili		MF	M				
Tipo A	24.919	8.706	16.213	—	—	—	—	24.919	8.706	412	28	25.331	8.792
Tipo B	23.981	23.874	107	23.981	—	—	—	47.962	23.981	63	12	48.025	24.003
Tipo C	73.291	67.018	6.273	64.719	157.956	155.259	—	295.966	151.560	475	37	296.441	151.702
C 1	64.719	64.465	254	64.719	142.890	140.930	—	272.328	141.174	165	32	272.493	141.229
C 2	2.553	2.553	—	—	4.680	4.294	—	7.233	4.769	233	3	7.466	4.799
C 3	6.019	—	6.019	—	10.386	10.035	—	16.405	5.617	77	2	16.482	5.674
Tipo D	14.699	11.190	3.509	7.393	19.550	16.905	21.123	62.765	29.051	146	8	62.911	29.096
D 1	1.170	1.162	8	1.170	—	—	1.468	3.808	1.708	6	—	3.814	1.708
D 1.1	549	546	3	549	—	—	665	1.763	729	2	—	1.765	729
D 1.2	621	616	5	621	—	—	803	2.045	979	4	—	2.049	979
D 2	6.223	6.190	33	6.223	13.744	12.079	8.916	35.106	17.126	35	1	35.141	17.139
D 2.1	3.234	3.217	17	3.234	7.572	7.479	4.015	18.055	8.464	12	1	18.067	8.473
D 2.2	2.989	2.973	16	2.989	6.172	4.600	4.901	17.051	8.662	23	—	17.074	8.666
D 3	1.565	1.565	—	—	3.210	2.869	2.157	6.932	3.876	20	1	6.952	3.879
D 3.1	195	195	—	—	426	382	307	928	482	6	1	934	482
D 3.2	1.370	1.370	—	—	2.784	2.487	1.850	6.004	3.394	14	—	6.018	3.397
D 4	1.425	—	1.425	—	2.596	1.957	2.277	6.298	2.215	17	—	6.315	2.221
D 4.1	221	—	221	—	440	423	284	945	330	4	—	949	332
D 4.2	1.204	—	1.204	—	2.156	1.534	1.993	5.353	1.885	13	—	5.366	1.889
D 5	271	182	89	—	—	—	542	813	453	1	—	814	453
D 6	85	39	46	—	—	—	86	171	124	4	—	175	125
D 7	728	461	267	—	—	—	729	1.457	461	8	2	1.465	464
D 8	—	—	—	—	—	—	—	—	—	—	—	—	—
D 9	3.232	1.591	1.641	—	—	—	4.948	8.180	3.088	55	4	8.235	3.107
TOTALE	136.890	110.788	26.102	96.093	177.506	172.164	21.123	431.612	213.298	1.096	85	432.708	213.593

TAV. 17 - Famiglie residenti per ampiezza, stato civile, classe di età e sesso del capo famiglia di censimento

A - TOTALE

STATO CIVILE E CLASSE DI ETÀ DEL CAPO FAMIGLIA	FAMIGLIE CON COMPONENTI											
	1		2	3	4	5	6	7 e più		TOTALE		
	TOTALE	di cui non coabitante						Famiglie	Componenti	FAMIGLIE	COMPONENTI	
									Numero	di cui con figli		
Celibi e nubili	6.866	4.606	1.972	889	329	161	43	33	249	10.293	603	16.105
Meno di 20	92	36	33	29	6	5	2	3	21	170	16	327
20-24	656	317	157	108	55	20	7	2	15	1.005	70	1.671
25-29	765	391	190	155	70	22	6	3	22	1.211	86	2.058
30-34	513	299	184	141	44	19	4	2	18	907	60	1.617
35-39	363	235	126	83	31	17	4	3	22	627	77	1.119
40-44	349	239	174	73	26	20	3	4	31	649	74	1.169
45-49	462	339	182	74	20	12	4	3	21	757	57	1.233
50-54	608	452	202	55	23	14	5	3	21	910	50	1.390
55-59	749	563	205	53	24	15	4	3	25	1.053	55	1.538
60-64	612	462	107	27	8	2	1	—	—	757	15	955
65-69	570	436	169	33	9	4	1	1	7	787	21	1.076
70-74	508	370	127	26	6	5	1	3	24	676	9	919
75 e piu'	619	467	116	32	7	6	1	3	22	784	13	1.033
Coniugati	2.946	2.198	25.427	21.408	27.187	15.935	6.436	4.183	32.390	103.522	74.485	377.453
Meno di 20	15	7	29	32	6	3	—	1	9	86	45	217
20-24	102	61	790	894	254	46	9	5	45	2.100	1.252	5.709
25-29	212	114	1.380	2.894	1.940	444	91	24	181	6.985	5.426	22.361
30-34	281	178	969	2.595	4.543	1.788	440	169	1.281	10.785	9.558	41.037
35-39	211	140	506	1.165	4.139	2.533	914	493	3.749	9.961	9.239	43.172
40-44	228	168	531	1.128	4.108	3.218	1.261	832	6.429	11.306	10.528	51.191
45-49	241	184	766	1.610	3.751	2.983	1.451	1.011	7.856	11.813	10.779	53.084
50-54	303	235	1.612	2.625	3.562	2.468	1.103	755	5.874	12.428	10.431	50.482
55-59	331	284	3.039	3.105	2.528	1.365	595	456	3.576	11.419	7.861	39.807
60-64	234	195	2.880	1.927	1.175	555	261	163	1.253	7.195	3.962	22.069
65-69	268	211	4.753	1.725	673	293	170	120	942	8.002	2.840	21.068
70-74	245	206	4.437	1.059	321	154	91	99	772	6.406	1.595	15.668
75 e piu'	275	215	3.735	649	187	85	50	55	423	5.036	969	11.588
Separati legalmente	394	293	182	145	80	37	15	9	70	862	404	1.858
Meno di 20	2	1	—	—	—	—	—	—	—	2	—	2
20-24	3	1	6	4	—	—	—	—	—	13	10	27
25-29	16	7	20	12	7	2	—	—	—	57	37	130
30-34	22	12	28	28	11	3	2	—	—	94	68	233
35-39	38	29	27	21	12	5	3	24	106	63	252	
40-44	32	23	25	23	20	9	4	2	17	115	74	317
45-49	33	26	19	16	13	9	2	2	15	94	55	243
50-54	51	40	12	20	4	6	2	1	7	96	36	200
55-59	63	47	17	9	7	2	1	1	7	100	27	175
60-64	41	31	8	—	4	—	—	—	—	60	15	97
65-69	37	31	7	3	1	1	2	—	—	51	9	81
70-74	30	23	11	2	1	—	1	—	—	45	9	68
75 e piu'	26	22	2	1	—	—	—	—	—	29	1	33
Vedovi	14.158	10.462	3.923	1.872	970	511	227	141	1.105	21.802	6.852	36.522
Meno di 20	3	3	1	1	—	—	—	—	—	5	2	8
20-24	9	7	14	3	1	2	—	—	—	29	20	60
25-29	13	12	20	21	6	8	—	—	—	68	54	180
30-34	19	13	38	42	26	4	3	2	15	134	114	378
35-39	25	22	39	79	38	18	4	5	38	208	180	644
40-44	43	36	71	117	120	63	15	14	110	443	396	1.531
45-49	99	72	161	221	142	65	28	9	70	725	615	2.215
50-54	269	208	340	297	183	81	30	18	135	1.218	917	3.292
55-59	787	590	532	305	141	70	26	17	127	1.878	1.009	3.963
60-64	1.227	928	506	205	72	36	27	11	83	2.084	762	3.567
65-69	2.344	1.777	603	193	75	46	26	15	119	3.302	827	4.934
70-74	3.128	2.395	555	151	76	52	35	20	156	4.017	729	5.621
75 e piu'	6.192	4.399	1.043	237	90	66	33	30	252	7.691	1.227	10.129
Divorziati	219	158	94	59	20	13	7	—	—	412	160	771
Meno di 20	1	1	—	1	1	—	—	—	—	3	1	8
20-24	8	3	1	1	1	1	—	—	—	13	5	24
25-29	6	6	8	3	3	4	—	—	—	24	16	63
30-34	13	9	12	6	5	1	—	—	—	37	23	80
35-39	23	13	10	15	2	1	—	—	—	51	26	101
40-44	28	18	15	14	3	2	—	—	—	65	35	140
45-49	19	13	17	9	3	1	—	—	—	51	24	109
50-54	39	35	5	5	—	2	1	—	—	52	11	80
55-59	26	20	9	3	1	1	—	—	—	40	9	62
60-64	25	17	10	1	1	—	—	—	—	37	7	52
65-69	17	14	1	—	—	—	1	—	—	19	1	25
70-74	12	9	5	1	—	—	—	—	—	18	2	25
75 e piu'	—	—	—	—	—	—	—	—	—	—	—	—
TOTALE	24.582	17.717	31.598	24.373	28.586	16.657	6.728	4.366	33.814	136.890	82.504	432.708
Meno di 20	113	47	63	62	12	8	2	4	30	264	63	555
20-24	771	387	967	1.010	311	68	16	7	60	3.150	1.353	7.475
25-29	1.014	527	1.612	3.083	2.024	477	97	27	203	8.334	5.608	24.753
30-34	841	508	1.227	2.809	4.627	1.818	449	173	1.314	11.944	9.816	43.328
35-39	650	435	710	1.354	4.225	2.574	922	504	3.833	10.939	9.582	45.267
40-44	675	479	811	1.356	4.276	3.311	1.283	852	6.587	12.564	11.098	54.309
45-49	863	639	1.143	1.935	3.929	3.071	1.488	1.025	7.962	13.454	11.541	56.915
50-54	1.250	948	2.183	3.006	3.775	2.570	1.142	777	6.037	14.703	11.458	55.473
55-59	1.969	1.519	3.798	3.477	2.700	1.454	627	477	3.735	14.502	8.963	45.563
60-64	2.140	1.636	3.510	2.168	1.260	594	290	174	1.336	10.136	4.763	26.750
65-69	3.244	2.472	5.542	1.955	759	344	199	136	1.068	12.179	3.704	27.211
70-74	3.928	3.008	5.131	1.238	404	211	129	122	952	11.163	2.343	22.301
75 e piu'	7.124	5.112	4.901	920	284	157	84	88	697	13.558	2.212	22.808

segue TAV. 17 — Famiglie residenti per ampiezza, stato civile, classe di età e sesso del capo famiglia di censimento

B — MASCHI

STATO CIVILE E CLASSE DI ETÀ DEL CAPO FAMIGLIA	FAMIGLIE CON COMPONENTI											
	1		2	3	4	5	6	7 e più		TOTALE		
	TOTALE	di cui non coabitante						Famiglie	Componenti	FAMIGLIE		COMPONENTI
			Numero	di cui con figli								
Celibi	3.186	2.018	967	543	227	104	33	20	147	5.080	268	8.522
Meno di 20	48	19	24	26	6	4	2	3	21	113	12	251
20-24	469	228	110	86	47	16	6	2	15	736	43	1.266
25-29	553	271	125	110	55	15	6	2	15	866	38	1.479
30-34	345	199	108	96	30	13	2	—	—	594	27	1.046
35-39	233	154	58	46	17	13	4	1	7	372	31	651
40-44	196	132	79	39	21	13	2	3	21	353	26	653
45-49	230	172	81	39	13	4	4	1	7	372	22	612
50-54	243	187	101	28	13	11	3	3	21	402	26	675
55-59	253	189	84	32	16	4	2	1	9	392	23	622
60-64	196	152	53	6	4	2	1	—	—	262	8	352
65-69	152	120	61	10	1	3	1	1	7	229	5	336
70-74	145	110	53	11	2	4	—	2	16	217	4	328
75 e piu'	123	85	30	14	2	2	—	1	8	172	3	251
Coniugati	1.482	1.097	24.618	20.841	26.793	15.732	6.337	4.117	31.860	99.920	72.826	368.955
Meno di 20	5	1	24	31	5	3	—	1	9	69	39	190
20-24	43	29	746	879	242	46	9	5	45	1.970	1.195	5.469
25-29	151	85	1.304	2.823	1.902	429	87	24	181	6.720	5.242	21.684
30-34	197	125	911	2.512	4.485	1.765	431	164	1.242	10.465	9.342	40.148
35-39	142	93	470	1.116	4.087	2.501	895	480	3.654	9.691	9.051	42.307
40-44	127	91	493	1.072	4.037	3.180	1.245	823	6.351	10.977	10.316	50.198
45-49	129	100	708	1.527	3.696	2.941	1.428	998	7.755	11.427	10.538	51.938
50-54	134	103	1.523	2.568	3.522	2.447	1.090	743	5.776	12.027	10.246	49.523
55-59	136	116	2.930	3.047	2.491	1.350	586	449	3.519	10.989	7.699	38.886
60-64	91	76	2.805	1.885	1.163	544	261	162	1.246	6.911	3.876	21.540
65-69	112	93	4.659	1.704	663	291	168	116	909	7.713	2.786	20.566
70-74	99	85	4.375	1.040	317	152	88	98	762	6.169	1.560	15.287
75 e piu'	116	100	3.670	637	183	83	49	54	411	4.792	936	11.219
Separati legalmente	228	162	62	54	33	17	5	5	41	404	127	802
Meno di 20	—	—	—	—	—	—	—	—	—	—	—	—
20-24	—	—	—	—	—	—	—	—	—	—	—	—
25-29	11	4	2	7	5	1	—	—	—	26	12	61
30-34	20	10	7	13	3	2	1	—	—	46	24	101
35-39	28	23	13	3	5	2	—	2	17	53	20	110
40-44	25	16	10	8	7	3	—	1	10	56	24	134
45-49	20	15	4	5	7	5	—	—	—	41	16	96
50-54	26	21	5	8	2	4	—	2	7	48	15	107
55-59	29	20	9	4	1	—	—	1	7	44	8	70
60-64	19	13	1	3	2	—	—	—	—	25	3	38
65-69	22	18	3	1	1	—	—	—	—	27	1	35
70-74	17	13	6	2	—	—	—	—	—	25	4	35
75 e piu'	11	9	2	—	—	—	—	—	—	13	—	15
Vedovi	3.487	2.524	907	388	209	118	61	42	328	5.212	1.507	8.585
Meno di 20	1	1	—	—	—	—	—	—	—	1	—	1
20-24	5	3	—	—	—	—	—	—	—	5	—	5
25-29	6	6	5	—	1	—	—	—	—	13	6	25
30-34	10	7	8	11	3	—	—	—	—	32	22	71
35-39	9	8	11	12	6	1	—	1	9	40	30	105
40-44	8	7	12	13	20	7	5	3	22	68	58	238
45-49	21	19	18	30	24	17	6	2	15	118	94	379
50-54	48	37	54	51	37	21	8	6	46	225	168	656
55-59	126	97	99	58	29	12	3	5	38	332	187	730
60-64	196	138	77	41	16	8	3	4	29	345	140	624
65-69	471	348	144	50	18	11	9	2	17	705	207	1.107
70-74	800	591	155	51	29	13	14	8	57	1.070	217	1.585
75 e piu'	1.786	1.262	324	71	26	27	13	11	95	2.258	378	3.059
Divorziati	101	72	34	19	9	6	3	—	—	172	45	310
Meno di 20	1	1	—	1	1	—	—	—	—	3	1	8
20-24	2	1	—	1	1	—	—	—	—	4	2	9
25-29	2	2	3	1	1	2	—	—	—	9	5	25
30-34	9	6	3	3	2	1	—	—	—	18	8	37
35-39	15	9	3	3	—	—	—	—	—	21	4	30
40-44	14	6	5	—	1	2	2	—	—	24	9	50
45-49	8	6	8	6	1	—	—	—	—	23	8	46
50-54	18	17	3	1	—	1	—	—	—	23	3	32
55-59	10	8	3	1	1	—	—	—	—	15	2	23
60-64	8	6	2	1	1	—	—	—	—	12	1	19
65-69	8	6	—	—	—	—	—	—	—	9	—	14
70-74	6	4	4	1	—	—	—	—	—	11	2	17
75 e piu'	—	—	—	—	—	—	—	—	—	—	—	—
TOTALE	8.484	5.873	26.588	21.845	27.271	15.977	6.439	4.184	32.376	110.788	74.773	387.174
Meno di 20	54	21	48	57	11	7	2	4	30	183	51	442
20-24	518	261	856	966	290	62	15	7	60	2.714	1.239	6.748
25-29	723	367	1.436	2.941	1.964	446	93	26	196	7.629	5.300	23.258
30-34	574	343	1.037	2.633	4.522	1.782	434	164	1.242	11.146	9.420	41.391
35-39	421	284	555	1.180	4.117	2.518	899	484	3.687	10.174	9.140	43.210
40-44	371	255	597	1.135	4.085	3.203	1.254	830	6.404	11.475	10.428	51.253
45-49	414	312	816	1.601	3.741	2.969	1.440	1.001	7.777	11.982	10.679	53.075
50-54	459	354	1.691	2.661	3.575	2.483	1.103	753	5.850	12.725	10.463	51.007
55-59	562	439	3.125	3.142	2.537	1.367	591	456	3.573	11.780	7.920	40.340
60-64	512	387	2.939	1.936	1.186	554	265	166	1.275	7.558	4.029	22.577
65-69	765	585	4.869	1.766	684	305	178	119	933	8.686	3.000	22.063
70-74	1.069	805	4.589	1.104	348	169	103	108	835	7.490	1.785	17.249
75 e piu'	2.042	1.460	4.030	723	211	112	62	66	514	7.246	1.319	14.561

segue TAV. 17 — Famiglie residenti per ampiezza, stato civile, classe di età e sesso del capo famiglia di censimento

C — FEMMINE

STATO CIVILE E CLASSE DI ETÀ DEL CAPO FAMIGLIA	FAMIGLIE CON COMPONENTI											
	1		2	3	4	5	6	7 e più		TOTALE		
	TOTALE	di cui non coabitante						Famiglie	Componenti	FAMIGLIE		COMPONENTI
									Numero	di cui con figli		
Nubili	3.680	2.588	1.005	346	102	57	10	13	102	5.213	335	7.583
Meno di 20	44	17	9	3	—	1	—	—	—	57	4	76
20-24	187	89	47	22	8	4	1	—	—	269	27	405
25-29	212	120	65	45	15	7	—	1	7	345	48	579
30-34	168	100	76	45	14	6	2	2	18	313	33	571
35-39	130	81	68	37	14	4	—	2	15	255	46	468
40-44	153	107	95	34	5	7	1	1	10	296	48	516
45-49	232	167	101	35	7	8	—	2	14	385	35	621
50-54	365	265	101	27	10	3	2	—	—	508	24	715
55-59	496	374	121	21	8	11	2	2	16	661	32	916
60-64	416	310	54	21	4	—	—	—	—	495	7	603
65-69	418	316	108	23	8	1	—	—	—	558	16	740
70-74	363	260	74	15	4	1	1	1	8	459	5	591
75 e piu'	496	382	86	18	5	4	1	2	14	612	10	782
Coniugate	1.464	1.101	809	567	394	203	99	66	530	3.602	1.659	8.498
Meno di 20	10	6	5	1	1	—	—	—	—	17	6	27
20-24	59	32	44	15	12	—	—	—	—	130	57	240
25-29	61	29	76	71	38	15	4	—	—	265	184	677
30-34	84	53	58	83	58	23	9	5	39	320	216	889
35-39	69	47	36	49	52	32	19	13	95	270	188	865
40-44	101	77	38	56	71	38	16	9	78	329	212	993
45-49	112	84	58	83	55	42	23	13	101	386	241	1.146
50-54	169	132	89	57	40	21	13	12	98	401	185	959
55-59	195	168	109	58	37	15	9	7	57	430	162	921
60-64	143	119	75	42	12	11	—	1	7	284	86	529
65-69	156	118	94	21	10	2	2	4	33	289	54	502
70-74	146	121	62	19	4	2	3	1	10	237	35	381
75 e piu'	159	115	65	12	4	2	1	1	12	244	33	369
Separate legalmente	166	131	120	91	47	20	10	4	29	458	277	1.056
Meno di 20	2	1	—	—	—	—	—	—	—	2	—	2
20-24	3	1	6	4	—	—	—	—	—	13	10	27
25-29	5	3	18	5	2	1	—	—	—	31	25	69
30-34	2	2	21	15	8	1	1	—	—	48	44	132
35-39	10	6	14	18	7	3	—	1	7	53	43	142
40-44	7	7	15	15	13	6	2	1	7	59	50	183
45-49	13	11	15	11	6	4	2	2	15	53	39	147
50-54	25	19	7	12	2	2	—	—	—	48	21	93
55-59	34	27	8	5	6	2	1	—	—	56	19	105
60-64	22	18	7	3	2	—	1	—	—	35	12	59
65-69	15	13	4	2	—	1	2	—	—	24	8	46
70-74	13	10	5	—	1	—	1	—	—	20	5	33
75 e piu'	15	13	—	1	—	—	—	—	—	16	1	18
Vedove	10.671	7.938	3.016	1.484	761	393	166	99	777	16.590	5.345	27.937
Meno di 20	2	2	1	1	—	—	—	—	—	4	2	7
20-24	4	4	14	3	1	2	—	—	—	24	20	55
25-29	7	6	15	21	5	7	—	—	—	55	48	155
30-34	9	6	30	31	23	4	3	2	15	102	92	307
35-39	16	14	28	67	32	17	4	4	29	168	150	539
40-44	35	29	59	104	100	56	10	11	88	375	338	1.293
45-49	78	53	143	191	118	48	22	7	55	607	521	1.836
50-54	221	171	286	246	146	60	22	12	89	993	749	2.636
55-59	661	493	433	247	112	58	23	12	89	1.546	822	3.233
60-64	1.031	790	429	164	56	28	24	7	54	1.739	622	2.943
65-69	1.873	1.429	459	143	57	35	17	13	102	2.597	620	3.827
70-74	2.328	1.804	400	100	47	39	21	12	99	2.947	512	4.036
75 e piu'	4.406	3.137	719	166	64	39	20	19	157	5.433	849	7.070
Divorziate	118	86	60	40	11	7	4	—	—	240	115	461
Meno di 20	—	—	—	—	—	—	—	—	—	—	—	—
20-24	6	2	2	—	—	1	—	—	—	9	3	15
25-29	4	4	5	2	2	2	—	—	—	15	11	38
30-34	4	3	9	3	3	—	—	—	—	19	15	43
35-39	8	4	7	12	2	1	—	—	—	30	22	71
40-44	14	12	10	14	2	—	1	—	—	41	26	90
45-49	11	7	9	3	2	1	2	—	—	28	16	63
50-54	21	18	2	4	—	1	1	—	—	29	8	48
55-59	16	12	6	2	—	1	—	—	—	25	7	39
60-64	17	11	8	—	—	—	—	—	—	25	6	33
65-69	9	8	1	—	—	—	—	—	—	10	1	11
70-74	6	5	1	—	—	—	—	—	—	7	—	8
75 e piu'	—	—	—	—	—	—	—	—	—	—	—	—
TOTALE	16.098	11.844	5.010	2.528	1.315	680	289	182	1.438	26.102	7.731	45.534
Meno di 20	59	26	15	5	1	1	—	—	—	81	12	113
20-24	253	126	111	44	21	6	1	—	—	436	114	727
25-29	291	160	176	142	60	31	4	1	7	705	308	1.495
30-34	267	165	190	176	105	36	15	9	72	798	396	1.937
35-39	229	151	155	174	108	56	23	20	146	765	442	2.057
40-44	304	224	214	221	191	108	29	22	183	1.089	670	3.056
45-49	449	327	327	334	188	102	48	24	185	1.472	862	3.840
50-54	791	594	492	345	200	87	39	24	187	1.978	995	4.466
55-59	1.407	1.080	673	335	163	87	36	21	162	2.722	1.043	5.223
60-64	1.628	1.249	571	232	74	40	25	8	61	2.578	734	4.173
65-69	2.479	1.887	673	189	75	39	21	17	135	3.493	704	5.148
70-74	2.859	2.203	542	134	56	42	26	14	117	3.673	558	5.052
75 e piu'	5.082	3.652	871	197	73	45	22	22	183	6.312	893	8.247

TAV. 18 - Famiglie residenti per condizione professionale o

CONDIZIONE DEL CAPO FAMIGLIA	FAMIGLIE CON COMPONENTI TUTTI IN CONDIZIONE PROFESSIONALE							
	TUTTI IN AGRICOLTURA		TUTTI NELLE INDUSTRIE		TUTTI IN ALTRE ATTIVITÀ		TUTTI IN SETTORI DIVERSI	
	Famiglie	Componenti	Famiglie	Componenti	Famiglie	Componenti	Famiglie	Componenti
Occupato	1.719	2.902	1.486	1.910	3.363	4.454	1.587	4.057
-Agricoltura	1.719	2.902	—	—	—	—	442	1.297
-Industrie	—	—	1.486	1.910	—	—	763	1.869
-Altre attività	—	—	—	—	3.363	4.454	382	891
Disoccupato	93	117	148	171	101	118	118	289
In condizione non professionale	—	—	—	—	—	—	—	—
In cerca di prima occupazione	—	—	—	—	—	—	—	—
Studenti	—	—	—	—	—	—	—	—
Casalinghe	—	—	—	—	—	—	—	—
Ritirati dal lavoro	—	—	—	—	—	—	—	—
Altri	—	—	—	—	—	—	—	—
TOTALE	1.812	3.019	1.634	2.081	3.464	4.572	1.705	4.346

TAV. 19 - Famiglie residenti per ampiezza e numero di componenti (occupati, in età inferiore a 6 anni, in età di 60 anni e più, in età di 75 anni e più)

COMPONENTI OCCUPATI — COMPONENTI IN ETÀ INFERIORE A 6 ANNI — COMPONENTI IN ETÀ DI 60 ANNI E PIÙ — COMPONENTI IN ETÀ DI 75 ANNI E PIÙ	FAMIGLIE CON COMPONENTI										
	1	2	3	4	5	6	7 e più		TOTALE		
							Famiglie	Componenti	Famiglie	Componenti	
NUMERO COMPONENTI OCCUPATI											
Nessuno	20.336	20.271	6.013	3.343	1.615	614	401	3.102	52.593	107.150	
1	4.246	8.508	12.087	14.587	8.244	3.033	1.571	12.049	52.276	187.338	
2	—	2.819	5.639	9.210	5.390	2.125	1.350	10.319	26.533	109.414	
3	—	—	634	1.258	1.066	680	587	4.593	4.225	20.937	
4	—	—	—	188	300	235	303	2.453	1.026	6.115	
5 e più	—	—	—	—	42	41	154	1.298	237	1.754	
TOTALE	24.582	31.598	24.373	28.586	16.657	6.728	4.366	33.814	136.890	432.708	
NUMERO COMPONENTI IN ETÀ INFERIORE A 6 ANNI											
Nessuno	24.582	31.135	17.407	18.893	11.039	4.342	2.391	18.105	109.789	313.997	
1	—	463	6.854	5.225	3.746	1.637	1.223	9.467	19.148	80.407	
2	—	—	112	4.460	1.367	577	536	4.357	7.052	32.830	
3 e più	—	—	—	8	505	172	216	1.885	901	5.474	
TOTALE	24.582	31.598	24.373	28.586	16.657	6.728	4.366	33.814	136.890	432.708	
NUMERO COMPONENTI IN ETÀ DI 60 ANNI E PIÙ											
Nessuno	8.146	10.998	16.730	24.719	13.845	4.981	3.123	24.227	82.542	302.546	
1	16.436	6.727	3.730	2.502	2.118	1.211	734	5.654	33.458	74.598	
2	—	13.873	3.595	1.252	632	514	474	3.651	20.340	53.434	
3 e più	—	—	318	113	62	22	35	282	550	2.130	
TOTALE	24.582	31.598	24.373	28.586	16.657	6.728	4.366	33.814	136.890	432.708	
NUMERO COMPONENTI IN ETÀ DI 75 ANNI E PIÙ											
Nessuno	17.458	25.655	22.655	27.697	15.681	6.077	3.844	29.794	119.067	392.182	
1	7.124	3.825	1.359	780	900	569	436	3.348	14.993	33.233	
2	—	2.118	344	100	74	82	85	665	2.803	7.195	
3 e più	—	—	15	9	2	—	1	7	27	98	
TOTALE	24.582	31.598	24.373	28.586	16.657	6.728	4.366	33.814	136.890	432.708	

non professionale dei componenti e condizione del capo famiglia di censimento

FAMIGLIE CON COMPONENTI IN CONDIZIONE PROFESSIONALE E NON PROFESSIONALE								FAMIGLIE CON COMPONENTI TUTTI IN CONDIZIONE NON PROFESSIONALE	
TUTTI IN AGRICOLTURA		TUTTI NELLE INDUSTRIE		TUTTI IN ALTRE ATTIVITÀ		TUTTI IN SETTORI DIVERSI		Famiglie	Componenti
Famiglie	Componenti	Famiglie	Componenti	Famiglie	Componenti	Famiglie	Componenti		
8.577	34.753	18.540	74.914	23.536	94.470	11.316	52.772	—	—
8.577	34.753	—	—	—	—	2.334	11.388	—	—
—	—	18.540	74.914	—	—	5.893	26.831	—	—
—	—	—	—	23.536	94.470	3.089	14.553	—	—
493	2.054	1.105	4.296	442	1.637	737	3.458	—	—
3.113	11.200	3.869	14.941	5.123	18.361	1.848	9.286	49.576	96.548
202	764	154	598	285	1.049	36	193	2.511	6.700
5	19	2	7	20	60	1	5	204	328
42	149	367	1.250	493	1.539	107	503	4.285	7.028
2.556	9.098	3.029	11.809	3.898	14.033	1.537	7.731	37.389	70.256
308	1.170	317	1.277	427	1.680	167	854	5.187	12.236
12.183	48.007	23.514	94.151	29.101	114.468	13.901	65.516	49.576	96.548

TAV. 20 - Famiglie residenti per ampiezza e specie di alloggio in cui dimorano

SPECIE DI ALLOGGIO	FAMIGLIE CON COMPONENTI									
	1	2	3	4	5	6	7 e più		TOTALE	
							Famiglie	Componenti	Famiglie	Componenti
FAMIGLIE CHE OCCUPANO UN'ABITAZIONE	14.951	23.707	18.706	22.850	13.677	5.501	3.501	27.084	102.893	338.358
In proprietà	10.219	17.738	13.032	15.920	9.768	3.947	2.385	18.325	73.009	239.318
In affitto	2.971	4.271	4.377	5.482	3.184	1.258	925	7.273	22.468	77.313
Ad altro titolo	1.761	1.698	1.297	1.448	725	296	191	1.486	7.416	21.727
FAMIGLIE CHE OCCUPANO UN ALTRO TIPO DI ALLOGGIO	4.214	4.801	3.377	3.579	2.119	992	744	5.795	19.826	60.605
FAMIGLIE IN COABITAZIONE	5.044	2.804	2.071	1.912	735	188	75	569	12.829	29.885
FAMIGLIE SENZA ABITAZIONE	373	286	219	245	126	47	46	366	1.342	3.860
TOTALE	24.582	31.598	24.373	28.586	16.657	6.728	4.366	33.814	136.890	432.708

TAV. 21 - Famiglie residenti per tipo della

TIPO DELLA FAMIGLIA	NUMERO DEI					
	1			2		
	FAMIGLIE	FIGLI CONVIVENTI		FAMIGLIE	FIGLI CONVIVENTI	
TOTALE		di cui in età inferiore a 18 anni	TOTALE		di cui in età inferiore a 18 anni	
Tipo C 1	19.200	19.200	10.522	24.874	49.748	36.779
Tipo C 2	1.259	1.259	381	744	1.488	758
- di cui con padre separato legalmente	50	50	41	36	72	57
Tipo C 3	3.288	3.288	797	1.640	3.280	1.330
- di cui con madre separata legalmente	110	110	80	78	156	108
Tipo D 2.1	717	717	448	1.355	2.710	2.058
Tipo D 2.2	1.275	1.275	267	881	1.762	740
Tipo D 3.1	64	64	23	69	138	79
- di cui con padre separato legalmente	1	1	1	1	2	2
Tipo D 3.2	535	535	197	471	942	652
- di cui con padre separato legalmente	7	7	4	3	6	5
Tipo D 4.1	85	85	33	83	166	91
- di cui con madre separata legalmente	3	3	2	4	8	7
Tipo D 4.2	647	647	100	319	638	252
- di cui con madre separata legalmente	12	12	3	3	6	—
TOTALE	27.070	27.070	12.768	30.436	60.872	42.739

TAV. 22 - Convivenze e componenti permanenti,

SPECIE DELLA CONVIVENZA	NUMERO CONVIVENZE	COMPONENTI					
		IN CONDIZIONE PROFESSIONALE					
		DIRIGENTI E IMPIEGATI		LAVORATORI DIPENDENTI		ALTRI	
		In complesso	di cui nella pubblica amministrazione, servizi pubblici e privati	In complesso	di cui nella pubblica amministrazione, servizi pubblici e privati	In complesso	di cui nella pubblica amministrazione, servizi pubblici e privati
Convivenze ecclesiastiche	113	145	144	66	35	5	—
Istituti di istruzione	13	21	21	10	3	4	2
Istituti assistenziali	20	14	13	11	3	—	—
Istituti e case di cura	9	10	9	5	4	—	—
Istituti di prevenzione e pena	2	1	1	67	66	—	—
Alberghi, pensioni, locande	13	—	—	3	1	4	—
Navi mercantili	—	—	—	—	—	—	—
Altre convivenze	55	30	28	93	85	2	1
TOTALE	225	221	216	255	197	15	3

TAV. 23 - Convivenze secondo il numero di componenti

SPECIE DELLA CONVIVENZA	NUMERO CONVIVENZE	COMPONENTI			da 1 a 15			da 16 a 25	
		M	F	MF	CONVIVENZE	COMPONENTI		CONVIVENZE	COMPO
						MF	M		
Convivenze ecclesiastiche	113	225	614	839	94	438	111	9	175
Istituti di istruzione	13	98	92	190	9	58	12	3	56
Istituti assistenziali	20	130	252	382	10	74	6	4	85
Istituti e case di cura	9	448	641	1.089	1	12	6	—	—
Istituti di prevenzione e pena	2	293	13	306	—	—	—	—	—
Alberghi, pensioni, locande	13	199	54	253	7	53	48	4	76
Navi mercantili	—	—	—	—	—	—	—	—	—
Altre convivenze	55	736	46	782	51	144	117	1	16
TOTALE	225	2.129	1.712	3.841	172	779	300	21	408

famiglia e numero di figli conviventi

FIGLI CONVIVENTI											
3			4			5 e più			TOTALE		
FAMIGLIE	FIGLI CONVIVENTI		FAMIGLIE	FIGLI CONVIVENTI		FAMIGLIE	FIGLI CONVIVENTI		FAMIGLIE	FIGLI CONVIVENTI	
	TOTALE	di cui in età inferiore a 18 anni		TOTALE	di cui in età inferiore a 18 anni		TOTALE	di cui in età inferiore a 18 anni		TOTALE	di cui in età inferiore a 18 anni
13.312	39.936	29.851	4.596	18.384	13.162	2.737	15.622	11.276	64.719	142.890	101.590
364	1.092	641	121	484	264	65	357	196	2.553	4.680	2.240
14	42	38	2	8	7	2	11	8	104	183	151
725	2.175	1.030	249	996	549	117	647	354	6.019	10.386	4.060
39	117	83	13	52	39	7	37	22	247	472	332
760	2.280	1.761	253	1.012	782	149	853	659	3.234	7.572	5.708
479	1.437	767	190	760	366	164	938	557	2.989	6.172	2.697
39	117	74	14	56	37	9	51	34	195	426	247
1	3	3	—	—	—	—	—	—	3	6	6
233	699	493	81	324	220	50	284	181	1.370	2.784	1.743
7	21	12	2	8	6	1	5	2	20	47	29
38	114	72	5	20	11	10	55	35	221	440	242
2	6	5	1	4	2	1	5	4	11	26	20
142	426	228	61	244	105	35	201	113	1.204	2.156	798
3	9	6	1	4	2	—	—	—	19	31	11
16.092	48.276	34.917	5.570	22.280	15.496	3.336	19.008	13.405	82.504	177.506	119.325

attivi e non attivi, per specie della convivenza

ATTIVI			COMPONENTI NON ATTIVI				TOTALE COMPONENTI		
IN CERCA DI PRIMA OCCUPAZIONE	TOTALE			MASCHI	FEMMINE	MASCHI E FEMMINE	MASCHI	FEMMINE	MASCHI E FEMMINE
	MASCHI	FEMMINE	MASCHI E FEMMINE						
11	59	168	227	108	331	439	167	499	666
—	3	32	35	9	31	40	12	63	75
1	6	20	26	78	166	244	84	186	270
—	2	13	15	—	22	22	2	35	37
—	68	—	68	33	4	37	101	4	105
4	6	5	11	3	1	4	9	6	15
—	—	—	—	—	—	—	—	—	—
2	109	18	127	5	13	18	114	31	145
18	253	256	509	236	568	804	489	824	1.313

presenti per sesso e specie della convivenza

NENTI	da 26 a 50			da 51 a 75			da 76 a 100			oltre 100		
	CONVIVENZE	COMPONENTI		CONVIVENZE	COMPONENTI		CONVIVENZE	COMPONENTI		CONVIVENZE	COMPONENTI	
		MF	M		MF	M		MF	M		MF	M
59	6	226	55	—	—	—	—	—	—	—	—	—
12	—	—	—	—	—	—	1	76	74	—	—	—
54	6	223	70	—	—	—	—	—	—	—	—	—
—	4	139	58	1	75	37	—	—	—	3	863	347
—	—	—	—	—	—	—	—	—	—	2	306	293
49	1	31	30	—	—	—	1	93	72	—	—	—
—	—	—	—	—	—	—	—	—	—	—	—	—
16	1	26	7	—	—	—	—	—	—	2	596	596
190	18	645	220	1	75	37	2	169	146	7	1.765	1.236

TAV. 24 - Abitazioni occupate per numero di occupanti,

NUMERO DI STANZE — TITOLO DI GODIMENTO	ABITAZIONI OCCUPATE					
	1	2	3	4	5	6
Abitazioni occupate	13.588	21.169	17.441	21.984	14.574	7.481
1	1.540	743	229	169	94	39
2	4.106	4.075	1.758	1.587	795	326
3	2.971	5.104	3.720	3.617	2.076	1.008
4	2.734	6.083	5.724	7.305	4.699	2.310
5	1.241	2.943	3.377	5.191	3.626	1.895
6	551	1.286	1.571	2.452	1.820	1.030
7	191	420	491	779	658	382
8	120	262	312	471	419	256
9 e piu'	134	253	259	413	387	235
- di cui in proprieta'	9.247	15.662	12.091	15.302	10.454	5.482
1	916	518	144	116	65	26
2	2.738	2.958	1.095	977	488	211
3	2.027	3.696	2.402	2.131	1.271	645
4	1.938	4.467	3.830	4.855	3.166	1.591
5	867	2.163	2.410	3.717	2.604	1.348
6	401	1.039	1.247	1.987	1.506	854
7	145	369	430	695	588	346
8	105	236	296	436	396	239
9 e piu'	110	216	237	388	370	222
- di cui in affitto	2.709	3.926	4.121	5.271	3.310	1.604
1	368	123	49	31	21	8
2	889	733	450	438	223	82
3	650	1.055	1.043	1.143	648	285
4	495	1.227	1.525	2.019	1.266	606
5	220	584	755	1.216	844	447
6	65	157	237	329	243	135
7	18	24	40	64	42	22
8	2	7	13	19	15	13
9 e piu'	2	16	9	12	8	6
Abit.occup.senza stanze esclusivam.ad altro uso	13.588	21.169	17.441	21.984	14.574	7.481
1	1.555	755	231	176	97	42
2	4.136	4.124	1.794	1.623	812	337
3	3.036	5.225	3.830	3.741	2.130	1.045
4	2.736	6.136	5.852	7.468	4.841	2.371
5	1.233	2.919	3.358	5.238	3.673	1.913
6	519	1.223	1.485	2.347	1.763	1.003
7	171	379	450	685	618	356
8	92	208	248	393	355	236
9 e piu'	110	200	193	313	285	178
- di cui in proprieta'	9.247	15.662	12.091	15.302	10.454	5.482
1	925	525	146	119	67	29
2	2.759	2.993	1.121	1.001	503	216
3	2.065	3.799	2.481	2.223	1.309	678
4	1.944	4.515	3.947	4.992	3.289	1.638
5	861	2.151	2.406	3.777	2.649	1.370
6	384	985	1.178	1.909	1.469	841
7	138	334	397	620	554	321
8	80	190	238	365	340	221
9 e piu'	91	170	177	296	274	168
- di cui in affitto	2.709	3.926	4.121	5.271	3.310	1.604
1	371	127	49	35	22	8
2	898	747	456	447	225	87
3	659	1.064	1.064	1.165	658	287
4	495	1.223	1.531	2.033	1.272	616
5	216	579	744	1.211	852	445
6	56	149	228	312	229	122
7	11	20	34	48	37	23
8	1	4	9	14	10	11
9 e piu'	2	13	6	6	5	5
Abit.occ.senza stanze esclus.altr uso e cucine	13.588	21.169	17.441	21.984	14.574	7.481
1	4.383	3.577	1.408	1.178	592	268
2	3.861	5.723	3.779	3.673	1.950	929
3	2.977	6.440	6.061	7.533	4.937	2.368
4	1.422	3.285	3.670	5.618	3.905	2.066
5	540	1.305	1.591	2.538	1.880	1.052
6	209	435	498	751	694	406
7	80	200	236	378	328	214
8	47	92	111	167	167	93
9 e piu'	69	112	87	148	121	85
- di cui in proprieta'	9.247	15.662	12.091	15.302	10.454	5.482
1	2.822	2.632	906	772	390	185
2	2.597	4.125	2.427	2.192	1.212	611
3	2.076	4.676	4.029	4.934	3.269	1.597
4	1.021	2.436	2.626	4.017	2.815	1.474
5	396	1.059	1.255	2.067	1.553	877
6	170	378	441	671	623	371
7	69	182	225	351	315	199
8	37	79	103	161	162	87
9 e piu'	59	95	79	137	115	81
- di cui in affitto	2.709	3.926	4.121	5.271	3.310	1.604
1	950	595	328	282	144	57
2	865	1.141	1.031	1.110	567	243
3	584	1.360	1.642	2.141	1.386	649
4	231	629	818	1.317	902	484
5	62	157	250	348	256	131
6	13	27	36	51	42	23
7	1	4	9	17	8	12
8	3	4	5	1	3	5
9 e piu'	—	9	2	4	2	—

numero di stanze e titolo di godimento

DA PERSONE				TOTALE			
7	8	9 e più		ABITAZIONI	STANZE	OCCUPANTI	
		ABITAZIONI	OCCUPANTI			FAMIGLIE	COMPONENTI
3.485	1.602	1.569	15.713	102.893	428.486	115.084	366.865
16	7	6	60	2.843	2.843	2.934	5.321
145	64	44	439	12.900	25.800	13.482	31.775
460	191	180	1.814	19.327	57.981	20.952	61.797
1.045	463	438	4.333	30.801	123.204	34.595	113.999
933	430	399	3.943	20.035	100.175	23.002	81.436
459	217	257	2.595	9.643	57.858	11.265	40.468
178	96	85	866	3.280	22.960	3.904	14.082
132	72	75	769	2.119	16.952	2.578	9.364
117	62	85	894	1.945	20.713	2.372	8.623
2.560	1.108	1.103	11.038	73.009	314.954	82.248	261.036
11	5	5	51	1.806	1.806	1.870	3.497
93	37	31	310	8.628	17.256	9.012	20.810
293	100	113	1.136	12.678	38.034	13.768	39.361
723	315	279	2.762	21.164	84.656	23.915	77.501
668	268	263	2.569	14.308	71.540	16.466	57.788
382	169	187	1.881	7.772	46.632	9.167	32.729
158	90	71	727	2.892	20.244	3.450	12.522
124	67	71	726	1.970	15.760	2.401	8.753
108	57	83	876	1.791	19.026	2.199	8.075
750	398	379	3.790	22.468	85.819	24.666	82.406
3	—	—	—	603	603	621	1.059
41	20	11	110	2.887	5.774	3.032	7.621
135	76	52	515	5.087	15.261	5.499	17.479
266	124	133	1.311	7.661	30.644	8.475	29.731
227	132	112	1.124	4.537	22.685	5.146	19.188
57	39	56	579	1.318	7.908	1.465	5.721
13	3	10	99	236	1.652	267	998
2	2	4	43	77	616	91	357
6	2	1	9	62	676	70	252
3.485	1.602	1.569	15.713	102.893	421.404	115.084	366.865
18	8	6	60	2.888	2.888	2.982	5.449
152	65	45	449	13.088	26.176	13.684	32.373
474	193	187	1.881	19.861	59.583	21.526	63.603
1.065	472	451	4.461	31.392	125.568	35.295	116.559
957	443	408	4.041	20.142	100.710	23.153	82.224
436	216	245	2.467	9.237	55.422	10.795	38.888
171	98	84	860	3.012	21.084	3.617	13.086
118	61	67	692	1.778	14.224	2.189	8.021
94	46	76	802	1.495	15.749	1.843	6.662
2.560	1.108	1.103	11.038	73.009	309.030	82.248	261.036
12	6	5	51	1.834	1.834	1.899	3.581
98	38	32	320	8.761	17.522	9.154	21.233
305	102	117	1.175	13.079	39.237	14.203	40.737
740	321	290	2.871	21.676	86.704	24.515	79.675
693	281	272	2.663	14.460	72.300	16.668	58.716
363	168	177	1.775	7.474	44.844	8.822	31.575
151	91	70	723	2.676	18.732	3.214	11.681
111	57	64	658	1.666	13.328	2.055	7.551
87	44	76	802	1.383	14.529	1.718	6.287
750	398	379	3.790	22.468	85.097	24.666	82.406
4	—	—	—	616	616	636	1.098
43	20	11	110	2.934	5.868	3.082	7.766
137	76	54	534	5.164	15.492	5.582	17.752
269	127	135	1.330	7.701	30.804	8.526	29.951
223	130	113	1.137	4.513	22.565	5.118	19.118
54	39	54	557	1.243	7.458	1.378	5.410
13	3	9	88	198	1.386	229	871
2	2	3	34	56	448	67	272
5	1	—	—	43	460	48	168
3.485	1.602	1.569	15.713	102.893	332.923	115.084	366.865
109	52	41	415	11.608	11.608	12.122	26.635
443	178	162	1.633	20.698	41.396	22.277	62.818
1.072	470	447	4.408	32.305	96.915	36.200	118.737
1.003	455	426	4.229	21.850	87.400	25.009	88.285
462	243	257	2.580	9.868	49.340	11.514	41.545
189	100	98	1.010	3.380	20.280	4.049	14.616
111	55	62	629	1.664	11.648	2.039	7.470
50	29	36	382	792	6.336	987	3.589
46	20	40	427	728	8.000	887	3.170
2.560	1.108	1.103	11.038	73.009	245.482	82.248	261.036
80	31	30	307	7.848	7.848	8.197	18.067
286	104	109	1.087	13.663	27.326	14.744	40.543
728	308	280	2.773	21.897	65.691	24.685	79.511
726	285	284	2.787	15.684	62.736	18.013	62.907
379	188	183	1.829	7.957	39.785	9.353	33.560
167	94	82	851	2.997	17.982	3.598	13.046
105	51	59	595	1.556	10.892	1.911	7.019
46	27	36	382	738	5.904	924	3.400
43	20	40	427	669	7.318	823	2.983
750	398	379	3.790	22.468	66.205	24.666	82.406
22	15	8	80	2.401	2.401	2.519	5.668
123	56	40	405	5.176	10.352	5.550	16.687
288	140	143	1.391	8.333	24.999	9.207	32.145
237	137	119	1.204	4.874	19.496	5.502	20.584
59	44	55	566	1.362	6.810	1.519	5.915
14	3	11	110	220	1.320	251	959
2	2	3	34	58	406	69	280
3	1	—	—	25	200	28	104
2	—	—	—	19	221	21	64

TAV. 25 - Abitazioni occupate per numero di stanze, numero di famiglie, figura giuridica

NUMERO FAMIGLIE — FIGURA GIURIDICA DEL PROPRIETARIO — EPOCA DI COSTRUZIONE E TITOLO DI GODIMENTO — NUMERO SERVIZI INSTALLATI	ABITAZIONI					
	1	2	3	4	5	6
ABITAZIONI OCCUPATE	2.843	12.900	19.327	30.801	20.035	9.643
- Da una famiglia						
- numero	2.756	12.343	17.803	27.263	17.343	8.195
- componenti	4.936	28.965	53.574	93.860	65.351	31.704
- Da due famiglie						
- numero	83	534	1.433	3.311	2.455	1.304
- componenti	354	2.657	7.551	18.355	14.210	7.578
- Da tre e più famiglie						
- numero	4	23	91	227	237	144
- componenti	31	153	672	1.784	1.875	1.186
Figura giuridica del proprietario						
- Persona fisica	2.744	12.545	18.348	27.735	17.815	8.922
- Impresa bancaria o assicuratrice	4	5	15	23	21	9
- Altra impresa: di costruzioni, immobiliare, industriale, commerciale, ecc.	4	18	39	104	110	25
- Cooperativa edilizia di abitazione	6	22	41	181	432	364
- a proprietà individuale	3	11	27	141	307	253
- a proprietà indivisa	3	11	14	40	125	111
- Stato, Regioni, Provincie, Comuni	61	136	111	174	63	20
- Enti previdenziali (INPS, INPDAL, ecc.)	—	2	20	32	50	29
- Istituto autonomo case popolari (IACP)	8	109	646	2.424	1.479	229
- Altro proprietario	16	63	107	128	65	45
Epoca di costruzione						
Prima del 1919	1.356	4.982	5.606	4.457	2.132	1.087
- di cui in proprietà	920	3.460	3.997	3.484	1.770	931
1919 - 1945	656	3.160	3.422	3.038	1.355	684
- di cui in proprietà	463	2.218	2.406	2.369	1.123	597
1946 - 1960	240	1.502	2.988	4.439	2.362	1.130
- di cui in proprietà	128	1.000	1.891	2.980	1.733	913
1961 - 1971	268	1.743	4.070	10.733	7.031	3.693
- di cui in proprietà	136	1.081	2.454	7.065	4.819	2.946
1972 - 1975	145	712	1.596	4.111	3.330	1.472
- di cui in proprietà	74	415	921	2.664	2.283	1.157
1976 - 1980	150	713	1.496	3.724	3.495	1.426
- di cui in proprietà	68	404	900	2.381	2.322	1.099
Dopo il 1980	28	88	149	299	330	151
- di cui in proprietà	17	50	109	221	258	129
Numero di servizi installati						
Acqua potabile, gabinetto, bagno, elettricità, riscaldamento	503	4.336	11.556	24.383	17.627	8.516
Acqua potabile, gabinetto, bagno, elettricità	30	186	490	657	347	182
Acqua potabile, gabinetto, bagno	1	1	7	14	2	2
Acqua potabile, gabinetto, elettricità	93	401	366	212	61	27
Acqua potabile, gabinetto	1	5	2	5	3	—
Acqua potabile, elettricità	61	150	135	112	46	13
Gabinetto, elettricità	49	69	26	34	13	8
Altre combinazioni	2.051	7.699	6.700	5.357	1.921	892
Solo acqua potabile	2	4	8	3	1	1
Solo gabinetto	5	6	9	7	4	—
Solo elettricità	38	35	23	13	6	1
Nessun servizio	9	8	5	4	4	1

del proprietario, epoca di costruzione e titolo di godimento, numero di servizi installati

CON STANZE				TOTALE			
7	8	9 e più		ABITAZIONI	STANZE	OCCUPANTI	
		ABITAZIONI	STANZE			FAMIGLIE	COMPONENTI
3.280	2.119	1.945	20.713	102.893	428.486	115.084	366.865
2.719	1.720	1.579	16.876	91.721	375.457	91.721	—
10.692	6.822	6.285	—	—	—	—	302.189
508	348	317	3.318	10.293	48.451	20.586	—
2.961	2.109	1.905	—	—	—	—	57.680
53	51	49	519	879	4.578	2.777	—
429	433	433	—	—	—	—	6.996
3.207	2.098	1.917	20.328	95.331	395.986	106.530	335.502
6	5	—	—	88	392	97	355
10	4	2	30	316	1.405	366	1.240
16	4	5	55	1.071	5.440	1.182	4.110
14	4	2	19	762	3.872	850	2.927
2	—	3	36	309	1.568	332	1.183
4	1	2	21	572	1.854	630	2.011
5	—	2	18	140	669	145	566
16	2	7	119	4.920	20.876	5.632	21.590
16	5	10	142	455	1.864	502	1.491
512	327	432	4.916	20.891	74.264	22.965	63.042
458	307	397	4.512	15.724	58.377	17.347	47.137
312	217	190	1.993	13.034	46.186	14.242	40.739
267	200	176	1.848	9.819	36.107	10.779	30.510
354	203	180	1.858	13.398	54.514	14.904	46.378
321	185	162	1.670	9.313	39.261	10.424	31.694
1.138	718	588	6.083	29.982	136.002	34.129	115.708
993	677	548	5.636	20.719	97.694	23.897	81.260
485	318	273	2.935	12.442	57.157	14.062	49.335
428	291	252	2.715	8.485	40.719	9.687	34.492
437	307	256	2.656	12.004	55.162	13.514	47.333
385	282	232	2.394	8.073	38.649	9.145	32.515
42	29	26	272	1.142	5.201	1.268	4.330
40	28	24	251	876	4.147	969	3.428
2.861	1.845	1.715	18.277	73.342	333.670	83.078	277.931
85	42	42	432	2.061	8.690	2.325	7.439
—	2	2	19	31	137	33	113
7	5	5	52	1.177	3.449	1.269	3.251
—	—	1	9	17	61	18	64
9	5	6	78	537	1.703	618	1.680
—	1	1	11	201	533	210	522
316	217	173	1.835	25.326	79.717	27.314	75.260
1	1	—	—	21	72	23	65
—	—	—	—	31	92	34	104
1	1	—	—	118	280	129	337
—	—	—	—	31	82	33	99

TAV. 26 - Abitazioni occupate per tipo di fabbricato,

NUMERO STANZE — EPOCA DI COSTRUZIONE — SERVIZI INSTALLATI	FABBRICATO UTILIZZATO ESCLUSIVAMENTE AD USO ABITATIVO PER NUMERO DI ABITAZIONI						
	1	2	da 3 a 8	da 9 a 15	da 16 a 30	31 e più	TOTALE
ABITAZIONI	43.810	13.888	15.170	5.489	3.219	1.410	82.986
STANZE	174.784	56.164	61.972	25.375	15.252	6.863	340.410
FAMIGLIE	49.195	15.361	16.738	6.109	3.560	1.502	92.465
OCCUPANTI	150.899	47.973	54.455	21.356	12.219	5.359	292.261
Numero stanze							
1	1.598	427	350	33	13	1	2.422
2	7.020	2.013	1.595	182	95	21	10.926
3	9.283	3.009	2.909	560	248	106	16.115
4	12.364	3.902	5.232	1.659	1.038	457	24.652
5	6.724	2.528	3.204	2.031	1.100	466	16.053
6	3.477	1.059	1.239	838	568	272	7.453
7	1.483	390	323	105	99	57	2.457
8	988	272	162	46	35	14	1.517
9 e più	873	288	156	35	23	16	1.391
Epoca di costruzione							
Prima del 1919	12.436	2.768	2.460	241	33	14	17.952
1919 - 1945	6.924	1.945	1.796	159	38	7	10.869
1946 - 1960	4.725	1.614	2.833	1.016	478	80	10.746
1961 - 1971	10.315	3.573	3.959	2.023	1.681	956	22.507
1972 - 1975	4.598	2.045	1.869	793	516	214	10.035
1976 - 1980	4.309	1.798	2.082	1.164	456	121	9.930
Dopo il 1980	503	145	171	93	17	18	947
Servizi installati							
Acqua potabile	41.864	13.431	14.880	5.463	3.211	1.409	80.258
Gabinetto	41.317	13.256	14.813	5.431	3.190	1.404	79.411
Bagno	30.071	10.765	12.767	5.226	3.134	1.380	63.343
Elettricità	43.350	13.773	15.096	5.481	3.217	1.410	82.327
Riscaldamento	41.807	13.267	14.656	5.398	3.202	1.404	79.734

numero di stanze, epoca di costruzione, servizi installati

FABBRICATO UTILIZZATO PREVALENTEMENTE AD USO ABITATIVO PER NUMERO DI ABITAZIONI							FABBRICATO UTILIZZATO PREVALENTE- MENTE AD USO NON ABITATIVO	FABBRICATO RURALE
1	2	da 3 a 8	da 9 a 15	da 16 a 30	31 e più	TOTALE		
4.030	1.388	1.284	905	872	1.303	9.782	349	9.776
18.729	6.137	5.711	4.438	4.251	6.357	45.623	1.426	41.027
4.627	1.560	1.459	992	943	1.392	10.973	375	11.271
15.100	4.991	4.686	3.510	3.224	4.865	36.376	1.237	36.991
95	37	22	2	1	3	160	27	234
418	163	119	15	15	17	747	50	1.177
682	219	176	98	80	115	1.370	60	1.782
994	385	407	215	260	361	2.622	87	3.440
757	283	327	334	294	453	2.448	62	1.472
487	157	126	167	139	270	1.346	30	814
230	60	43	40	54	55	482	19	322
168	36	35	19	15	16	289	5	308
199	48	29	15	14	13	318	9	227
1.069	268	223	18	8	3	1.589	62	1.288
569	160	125	21	10	3	888	48	1.229
465	157	145	151	99	100	1.117	37	1.498
1.020	382	421	476	503	1.093	3.895	87	3.493
456	221	191	126	118	76	1.188	58	1.161
398	183	170	99	131	28	1.009	55	1.010
53	17	9	14	3	—	96	2	97
3.855	1.341	1.263	904	871	1.302	9.536	327	8.434
3.725	1.298	1.248	901	867	1.302	9.341	327	7.845
2.854	1.080	1.097	887	862	1.286	8.066	259	5.705
3.973	1.369	1.271	905	872	1.303	9.693	342	9.287
3.840	1.293	1.244	890	869	1.302	9.438	328	9.035

TAV. 27 - Abitazioni occupate per servizi installati, numero di occupanti,

NUMERO OCCUPANTI — NUMERO STANZE — TITOLO DI GODIMENTO — FIGURA GIURIDICA DEL PROPRIETARIO ED EPOCA DI COSTRUZIONE	TOTALE ABITAZIONI	ACQUA POTABILE				
		DI ACQUEDOTTO			DI POZZO O CISTERNA	TOTALE
		Nell'abitazione	Fuori dell'abitazione	TOTALE		
ABITAZIONI OCCUPATE	102.893	89.601	1.497	91.098	7.457	98.555
STANZE	428.486	378.020	5.142	383.162	31.439	414.601
FAMIGLIE	115.084	100.289	1.611	101.900	8.470	110.370
OCCUPANTI	366.865	320.168	4.849	325.017	28.212	353.229
Numero occupanti						
1	13.588	11.637	299	11.936	649	12.585
2	21.169	18.154	340	18.494	1.635	20.129
3	17.441	15.302	241	15.543	1.286	16.829
4	21.984	19.469	278	19.747	1.530	21.277
5	14.574	12.895	151	13.046	1.061	14.107
6	7.481	6.460	99	6.559	661	7.220
7	3.485	2.962	52	3.014	336	3.350
8	1.602	1.385	22	1.407	143	1.550
9 e più	1.569	1.337	15	1.352	156	1.508
Numero stanze						
1	2.843	1.997	138	2.135	129	2.264
2	12.900	10.470	398	10.868	874	11.742
3	19.327	16.831	341	17.172	1.336	18.508
4	30.801	26.871	320	27.191	2.571	29.762
5	20.035	18.300	140	18.440	1.198	19.638
6	9.643	8.624	85	8.709	744	9.453
7	3.280	2.919	25	2.944	272	3.216
8	2.119	1.834	24	1.858	199	2.057
9 e più	1.945	1.755	26	1.781	134	1.915
Titolo di godimento						
Proprietà	73.009	62.222	1.030	63.252	6.495	69.747
Affitto	22.468	20.975	312	21.287	488	21.775
Altro titolo	7.416	6.404	155	6.559	474	7.033
Figura giuridica del proprietario ed epoca di costruzione						
Persona fisica	95.331	82.288	1.434	83.722	7.380	91.102
Prima del 1919	20.679	18.320	465	18.785	712	19.497
1919 - 1945	12.666	10.930	257	11.187	795	11.982
1946 - 1960	11.639	9.735	216	9.951	1.154	11.105
1961 - 1971	27.023	22.909	276	23.185	2.786	25.971
1972 - 1975	11.543	10.089	108	10.197	1.010	11.207
1976 - 1980	10.774	9.456	99	9.555	838	10.393
Dopo il 1980	1.007	849	13	862	85	947
Imprese	404	382	—	382	15	397
Prima del 1919	33	26	—	26	2	28
1919 - 1945	18	17	—	17	—	17
1946 - 1960	38	35	—	35	2	37
1961 - 1971	88	86	—	86	2	88
1972 - 1975	60	55	—	55	5	60
1976 - 1980	137	134	—	134	3	137
Dopo il 1980	30	29	—	29	1	30
Cooperative edilizie a proprietà individuale e indivisa	1.071	1.047	6	1.053	11	1.064
Prima del 1919	39	34	1	35	2	37
1919 - 1945	21	16	1	17	2	19
1946 - 1960	204	200	—	200	4	204
1961 - 1971	320	314	2	316	1	317
1972 - 1975	103	102	—	102	1	103
1976 - 1980	326	323	2	325	1	326
Dopo il 1980	58	58	—	58	—	58
Stato, Regioni, Provincie, Comuni, IACP	5.492	5.357	50	5.407	17	5.424
Prima del 1919	51	42	3	45	2	47
1919 - 1945	261	197	19	216	4	220
1946 - 1960	1.435	1.420	9	1.429	1	1.430
1961 - 1971	2.313	2.291	9	2.300	5	2.305
1972 - 1975	675	664	6	670	1	671
1976 - 1980	718	708	3	711	2	713
Dopo il 1980	39	35	1	36	2	38
Enti previdenziali	140	139	1	140	—	140
Prima del 1919	1	1	—	1	—	1
1919 - 1945	1	1	—	1	—	1
1946 - 1960	19	18	1	19	—	19
1961 - 1971	106	106	—	106	—	106
1972 - 1975	6	6	—	6	—	6
1976 - 1980	6	6	—	6	—	6
Dopo il 1980	1	1	—	1	—	1
Altro proprietario	455	388	6	394	34	428
Prima del 1919	88	69	3	72	5	77
1919 - 1945	67	56	—	56	8	64
1946 - 1960	63	55	1	56	5	61
1961 - 1971	132	119	—	119	8	127
1972 - 1975	55	47	1	48	4	52
1976 - 1980	43	35	1	36	4	40
Dopo il 1980	7	7	—	7	—	7

numero di stanze, titolo di godimento, figura giuridica del proprietario ed epoca di costruzione

GABINETTO								BAGNO	ELETTRICITÀ	RISCALDAMENTO	
Nell'abitazione				Fuori dell'abitazione		TOTALE				Impianto fisso	Con apparecchi singoli
1	2 o più	TOTALE	di cui con scarico	TOTALE	di cui con scarico	Numero	di cui con scarico				
79.943	14.476	94.419	83.132	2.505	1.113	96.924	84.245	77.373	101.649	29.659	68.876
317.127	84.249	401.376	360.544	7.877	3.610	409.253	364.154	350.760	424.019	148.056	264.769
89.209	16.657	105.866	93.531	2.728	1.214	108.594	94.745	87.607	113.732	33.227	77.026
279.563	60.330	339.893	303.255	7.861	3.568	347.754	306.823	292.638	362.627	114.525	238.221
11.167	770	11.937	9.661	500	189	12.437	9.850	7.092	13.382	2.164	10.542
17.153	1.785	18.938	16.284	688	313	19.626	16.597	14.081	20.902	4.522	15.649
13.730	2.380	16.110	14.406	380	174	16.490	14.580	13.795	17.233	5.369	11.368
16.566	4.062	20.628	18.670	396	191	21.024	18.861	18.434	21.727	8.325	12.891
10.897	2.787	13.684	12.331	234	111	13.918	12.442	12.280	14.436	5.179	8.997
5.474	1.454	6.928	6.236	170	78	7.098	6.314	6.205	7.392	2.314	4.906
2.617	625	3.242	2.905	72	32	3.314	2.937	2.860	3.444	944	2.428
1.196	298	1.494	1.339	40	14	1.534	1.353	1.340	1.581	454	1.082
1.143	315	1.458	1.300	25	11	1.483	1.311	1.286	1.552	388	1.113
2.129	16	2.145	1.332	199	70	2.344	1.402	563	2.716	120	2.433
10.308	91	10.399	7.942	753	323	11.152	8.265	4.699	12.640	620	11.403
16.692	415	17.107	14.761	716	320	17.823	15.081	12.397	19.069	2.504	15.723
26.929	2.087	29.016	26.280	483	234	29.499	26.514	25.765	30.475	8.648	21.048
14.334	5.032	19.366	17.749	202	94	19.568	17.843	18.342	19.914	9.628	9.897
5.813	3.500	9.313	8.540	84	38	9.397	8.578	8.869	9.578	4.888	4.506
1.774	1.386	3.160	2.896	31	14	3.191	2.910	3.006	3.253	1.443	1.728
1.141	900	2.041	1.891	18	9	2.059	1.900	1.941	2.091	866	1.193
823	1.049	1.872	1.741	19	11	1.891	1.752	1.791	1.913	942	945
56.044	10.493	66.537	58.490	1.782	799	68.319	59.289	54.436	72.011	18.861	51.037
18.124	3.048	21.172	18.751	500	207	21.672	18.958	17.574	22.320	8.733	12.886
5.775	935	6.710	5.891	223	107	6.933	5.998	5.363	7.318	2.065	4.953
74.237	12.751	86.988	76.273	2.463	1.099	89.451	77.372	70.337	94.112	26.106	65.024
16.971	1.121	18.092	14.821	1.034	462	19.126	15.283	10.780	20.402	1.338	18.057
10.406	658	11.064	9.415	471	210	11.535	9.625	7.156	12.486	1.011	11.010
9.374	840	10.214	8.883	372	170	10.586	9.053	8.345	11.495	2.565	8.520
20.979	4.502	25.481	23.090	359	166	25.840	23.256	23.415	26.726	10.659	15.577
8.667	2.332	10.999	9.998	104	44	11.103	10.042	10.228	11.433	5.010	6.100
7.199	3.001	10.200	9.221	105	38	10.305	9.259	9.547	10.592	5.145	5.189
641	297	938	845	18	9	956	854	866	978	378	571
272	124	396	359	—	—	396	359	375	404	315	84
26	5	31	25	—	—	31	25	17	33	4	27
16	2	18	17	—	—	18	17	15	18	5	12
31	5	36	33	—	—	36	33	35	38	24	14
69	18	87	74	—	—	87	74	86	88	75	13
38	21	59	57	—	—	59	57	57	60	54	5
71	64	135	125	—	—	135	125	136	137	124	12
21	9	30	28	—	—	30	28	29	30	29	1
547	506	1.053	972	4	1	1.057	973	1.026	1.069	936	123
29	3	32	24	3	1	35	25	24	39	3	33
18	2	20	14	—	—	20	14	13	21	7	13
193	9	202	188	—	—	202	188	199	204	173	28
187	129	316	291	1	—	317	291	314	320	288	29
37	65	102	97	—	—	102	97	101	103	94	8
74	249	323	305	—	—	323	305	319	324	314	11
9	49	58	53	—	—	58	53	56	58	57	1
4.473	952	5.425	5.043	23	6	5.448	5.049	5.161	5.477	2.025	3.352
40	6	46	41	3	—	49	41	32	51	6	42
231	2	233	176	17	5	250	181	105	258	23	235
1.419	7	1.426	1.328	1	1	1.427	1.329	1.337	1.434	316	1.082
2.237	65	2.302	2.181	—	—	2.302	2.181	2.290	2.305	673	1.590
315	355	670	607	—	—	670	607	662	673	459	206
197	513	710	674	2	—	712	674	699	718	538	168
34	4	38	36	—	—	38	36	36	38	10	29
73	63	136	126	—	—	136	126	135	139	122	17
1	—	1	1	—	—	1	1	1	1	—	1
14	5	19	18	—	—	19	18	19	19	17	2
54	49	103	95	—	—	103	95	103	105	93	12
2	4	6	6	—	—	6	6	6	6	6	—
1	5	6	5	—	—	6	5	5	6	5	1
1	—	1	1	—	—	1	1	1	1	—	—
341	80	421	359	15	7	436	366	339	448	155	276
68	8	76	52	3	3	79	55	50	85	6	73
48	11	59	48	7	4	66	52	43	66	17	47
54	4	58	50	1	—	59	50	44	62	12	45
97	31	128	115	2	—	130	115	111	131	71	59
36	16	52	48	1	—	53	48	50	55	32	22
33	9	42	40	1	—	43	40	35	42	15	25
5	1	6	6	—	—	6	6	6	7	2	5

TAV. 28 - Abitazioni occupate per numero di stanze e numero

FAMIGLIE PER NUMERO DI COMPONENTI E CONDIZIONE OCCUPAZIONALE	ABITAZIONI					
	1	2	3	4	5	6
Famiglie con 1 componente	1.580	4.269	3.244	3.131	1.493	674
- Non occupato	1.407	3.778	2.778	2.545	1.152	485
- Occupato	173	491	466	586	341	189
Famiglie con 2 componenti	749	4.194	5.491	6.932	3.523	1.592
- Tutti non occupati	571	3.087	3.692	4.324	2.015	906
- Uno occupato	146	859	1.379	1.941	1.090	465
- Tutti occupati	32	248	420	667	418	221
Famiglie con 3 componenti	225	1.757	3.813	6.186	3.749	1.749
- Tutti non occupati	71	544	1.000	1.487	829	418
- Uno occupato	103	855	1.882	3.075	1.862	783
- Due occupati	41	317	827	1.473	975	493
- Tutti occupati	10	41	104	151	83	55
Famiglie con 4 componenti	159	1.577	3.612	7.555	5.495	2.635
- Tutti non occupati	32	258	541	838	530	208
- Uno occupato	71	803	1.926	4.055	2.731	1.184
- Due occupati	44	421	952	2.294	1.999	1.100
- Tre occupati	12	86	164	332	206	119
- Tutti occupati	—	9	29	36	29	24
Famiglie con 5 componenti	81	723	1.933	4.326	3.457	1.750
- Tutti non occupati	11	91	243	409	278	136
- Uno occupato	41	357	992	2.246	1.745	786
- Due occupati	27	201	545	1.309	1.190	680
- Tre occupati	1	56	116	271	182	123
- Quattro occupati	1	16	34	85	52	23
- Tutti occupati	—	2	3	6	10	2
Famiglie con 6 e più componenti	49	380	1.234	2.671	2.318	1.243
Numero componenti	321	2.505	8.228	17.751	15.447	8.366
Famiglie con tutti i componenti non occupati	6	44	155	240	185	87
Numero componenti	40	289	1.048	1.598	1.255	588
Famiglie con componenti parte occupati e parte non occupati	43	336	1.078	2.430	2.133	1.155
Numero componenti	281	2.216	7.174	16.147	14.192	7.770
Famiglie con tutti i componenti occupati	—	—	1	1	—	1
Numero componenti	—	—	6	6	—	8
TOTALE	2.843	12.900	19.327	30.801	20.035	9.643

dei componenti delle famiglie secondo la condizione occupazionale

CON STANZE				TOTALE			
7	8	9 e più		ABITAZIONI	STANZE	OCCUPANTI	
		ABITAZIONI	STANZE			FAMIGLIE	COMPONENTI
245	147	168	1.894	14.951	48.668	14.951	14.951
186	109	123	1.384	12.563	39.705	12.563	12.563
59	38	45	510	2.388	8.963	2.388	2.388
533	360	333	3.534	23.707	90.650	23.707	47.414
299	216	169	1.820	15.279	56.269	15.279	30.558
181	94	120	1.244	6.275	25.268	6.275	12.550
53	50	44	470	2.153	9.113	2.153	4.306
572	367	288	3.008	18.706	79.109	18.706	56.118
135	80	71	756	4.635	19.101	4.635	13.905
263	172	127	1.328	9.122	38.312	9.122	27.366
153	98	76	780	4.453	19.516	4.453	13.359
21	17	14	144	496	2.180	496	1.488
843	517	457	4.859	22.850	102.550	22.850	91.400
77	36	44	461	2.564	10.709	2.564	10.256
334	217	172	1.810	11.493	50.318	11.493	45.972
371	224	208	2.235	7.613	36.137	7.613	30.452
53	32	23	240	1.027	4.615	1.027	4.108
8	8	10	113	153	771	153	612
612	399	396	4.141	13.677	64.032	13.677	68.385
42	20	31	334	1.261	5.552	1.261	6.305
275	171	147	1.544	6.760	30.993	6.760	33.800
242	157	182	1.884	4.533	22.164	4.533	22.665
38	34	25	263	846	3.994	846	4.230
10	16	8	83	245	1.154	245	1.225
5	1	3	33	32	175	32	160
475	329	303	3.277	9.002	43.477	9.002	—
3.166	2.218	2.088	—	—	—	—	60.090
34	18	17	202	786	3.550	786	—
222	126	111	—	—	—	—	5.277
441	311	286	3.075	8.213	39.914	8.213	—
2.944	2.092	1.977	—	—	—	—	54.793
—	—	—	—	3	13	3	—
—	—	—	—	—	—	—	20
3.280	2.119	1.945	20.713	102.893	428.486	102.893	338.358

TAV. 29 - Abitazioni non occupate per numero di stanze, motivo della non occupazione, tipo di fabbricato, figura giuridica del proprietario ed epoca di costruzione

MOTIVO DELLA NON OCCUPAZIONE — TIPO DI FABBRICATO — FIGURA GIURIDICA DEL PROPRIETARIO — EPOCA DI COSTRUZIONE	ABITAZIONI CON STANZE										TOTALE	
	1	2	3	4	5	6	7	8	9 e più		ABITAZIONI	STANZE
									ABITAZIONI	STANZE		
ABITAZIONI NON OCCUPATE	1.614	4.981	4.765	4.856	2.505	1.047	273	235	283	3.326	20.559	71.219
Motivo della non occupazione												
- Disponibile per la vendita o l'affitto	200	606	594	699	549	158	27	31	48	628	2.912	10.748
- Utilizzabile per vacanza	455	1.568	1.533	1.450	628	337	95	83	95	1.057	6.244	21.538
- Utilizzabile per lavoro	329	692	466	437	156	68	28	19	20	219	2.215	6.614
- Altro motivo	630	2.115	2.172	2.270	1.172	484	123	102	120	1.422	9.188	32.319
Tipo di fabbricato in cui è situata l'abitazione												
Utilizzato esclusivamente ad uso abitativo	942	3.435	3.422	3.486	1.918	771	186	144	201	2.297	14.505	50.989
- Con 1 abitazione	543	2.165	2.014	1.811	773	408	113	91	128	1.405	8.046	27.396
- Con 2 abitazioni	149	508	460	506	235	100	40	27	36	428	2.061	7.268
- Da 3 a 8 abitazioni	157	563	707	729	522	135	23	23	32	417	2.891	10.502
- Da 9 a 15 abitazioni	58	121	161	303	285	92	5	1	2	19	1.028	4.034
- Da 16 a 30 abitazioni	6	35	56	109	79	28	5	—	3	28	321	1.306
- Con 31 e più abitazioni	29	43	24	28	24	8	—	2	—	—	158	483
Utilizzato prevalentemente ad uso abitativo	153	573	534	547	304	145	41	36	30	405	2.363	8.459
- Con 1 abitazione	76	319	268	254	96	42	25	18	21	256	1.119	3.841
- Con 2 abitazioni	45	115	88	83	30	24	1	8	3	36	397	1.272
- Da 3 a 8 abitazioni	22	89	115	96	60	28	10	7	4	65	431	1.588
- Da 9 a 15 abitazioni	2	21	25	46	50	18	2	3	2	48	169	747
- Da 16 a 30 abitazioni	5	21	30	51	42	23	1	—	—	—	173	696
- Con 31 e più abitazioni	3	8	8	17	26	10	2	—	—	—	74	315
Utilizzato prevalentemente ad uso non abitativo	264	308	181	149	60	26	9	12	14	186	1.023	2.820
Rurale	255	665	628	674	223	105	37	43	38	438	2.668	8.951
Figura giuridica del proprietario												
- Persona fisica	1.569	4.882	4.597	4.540	2.069	936	266	225	251	2.947	19.335	65.854
- Imprese	12	34	37	37	40	11	1	7	23	232	202	900
- Cooperative edilizie a proprietà individuale e indivisa	6	9	6	26	32	29	2	—	1	34	111	528
- Stato, Regioni, Provincie, Comuni, IACP	19	35	81	236	343	67	1	2	5	67	789	3.483
- Enti previdenziali	—	1	1	—	—	—	—	—	—	—	2	5
- Altro proprietario	8	20	43	17	21	4	3	1	3	46	120	449
Epoca di costruzione												
Fino al 1945	1.050	3.163	2.560	1.776	684	345	106	87	137	1.660	9.908	30.748
- di cui utilizzabili per vacanza	259	960	794	515	178	112	36	25	45	546	2.924	9.181
1946-1971	157	770	1.001	1.523	639	289	72	51	41	439	4.543	17.072
- di cui utilizzabili per vacanza	17	164	290	425	185	105	22	18	18	181	1.244	4.949
Dopo il 1971	146	370	613	1.168	1.001	350	86	81	92	1.072	3.907	16.824
- di cui utilizzabili per vacanza	71	195	296	410	241	106	36	32	25	262	1.412	5.600
Epoca non indicata	261	678	591	389	181	63	9	16	13	155	2.201	6.575
- di cui utilizzabili per vacanza	108	249	153	100	24	14	1	8	7	68	664	1.808

TAV. 30 - Occupati per settore di attività economica, luogo di lavoro, tempo impiegato e mezzo utilizzato**A — AGRICOLTURA, CACCIA, FORESTE E PESCA**

LUOGO DI LAVORO — TEMPO IMPIEGATO (minuti)	MEZZO UTILIZZATO								TOTALE	di cui persone che hanno effettuato più di uno spostamento
	NESSUN MEZZO (a piedi)	FERROVIA, TRAM, METROPOLITANA, ALTRO MEZZO PUBBLICO SU ROTAIA	AUTOBUS, FILOBUS, CORRIERA, ALTRO MEZZO PUBBLICO SU GOMMA	AUTOBUS AZIENDALE	AUTO PRIVATA COME		MOTOCICLETTA, CICLOMOTORE, SCOOTER	ALTRO MEZZO		
					CONDUCENTE	TRASPORTATO				
STESSO COMUNE DI RESIDENZA	13.879	81	158	20	947	506	212	748	16.551	9.885
-Fino a 15	10.635	56	30	6	487	181	116	333	11.844	7.921
-Da 16 a 30	2.329	16	80	5	352	230	71	337	3.420	1.605
-Da 31 a 60	664	2	34	3	82	81	15	70	951	260
-Oltre 60	251	7	14	6	26	14	10	8	336	99
di cui nel Comune capoluogo										
-Fino a 15	175	2	3	—	34	3	—	—	217	159
-Da 16 a 30	13	—	8	1	13	3	2	—	40	20
-Da 31 a 60	8	—	6	1	8	1	—	—	24	7
-Oltre 60	3	—	3	—	5	2	—	—	13	8
ALTRO COMUNE DELLA STESSA PROVINCIA	336	10	124	5	312	135	38	33	993	326
-Fino a 15	119	3	17	1	107	24	16	11	298	145
-Da 16 a 30	142	5	59	2	118	62	10	15	413	130
-Da 31 a 60	52	1	31	—	64	28	9	5	190	32
-Oltre 60	23	1	17	2	23	21	3	2	92	19
di cui nel Comune capoluogo										
-Fino a 15	8	1	1	—	15	—	1	—	26	12
-Da 16 a 30	4	3	14	1	28	8	—	1	59	15
-Da 31 a 60	—	—	13	—	23	5	—	—	41	9
-Oltre 60	1	—	11	—	12	7	2	—	33	8
ALTRA PROVINCIA DELLA STESSA REGIONE	24	17	45	24	52	33	9	1	205	33
-Fino a 15	8	—	2	—	6	8	—	1	25	5
-Da 16 a 30	13	3	10	3	9	6	1	—	45	9
-Da 31 a 60	3	6	6	8	23	4	6	—	56	12
-Oltre 60	—	8	27	13	14	15	2	—	79	7
di cui nel Comune capoluogo										
-Fino a 15	—	—	—	—	—	—	—	—	—	—
-Da 16 a 30	—	—	—	—	—	—	—	—	—	—
-Da 31 a 60	—	5	—	2	12	—	5	—	24	10
-Oltre 60	—	6	10	4	12	5	2	—	39	6
PROVINCIE DI ALTRE REGIONI	23	9	22	3	28	10	2	2	99	20
-Fino a 15	1	—	—	—	4	2	—	—	7	3
-Da 16 a 30	13	—	1	—	5	2	2	2	25	2
-Da 31 a 60	5	—	3	—	8	5	—	—	21	3
-Oltre 60	4	9	18	3	11	1	—	—	46	12
di cui nel Comune capoluogo										
-Fino a 15	—	—	—	—	—	—	—	—	—	—
-Da 16 a 30	—	—	—	—	—	—	—	—	—	—
-Da 31 a 60	—	—	—	—	—	1	—	—	1	—
-Oltre 60	—	—	3	—	—	—	—	—	3	—
ESTERO	—	—	—	—	—	—	—	—	—	—
-Fino a 15	—	—	—	—	—	—	—	—	—	—
-Da 16 a 30	—	—	—	—	—	—	—	—	—	—
-Da 31 a 60	—	—	—	—	—	—	—	—	—	—
-Oltre 60	—	—	—	—	—	—	—	—	—	—
TOTALE	14.262	117	349	52	1.339	684	261	784	17.848	10.264

segue TAV. 30 — Occupati per settore di attività economica, luogo di lavoro, tempo impiegato e mezzo utilizzato

B — INDUSTRIE

LUOGO DI LAVORO — TEMPO IMPIEGATO (minuti)	MEZZO UTILIZZATO								TOTALE	di cui persone che hanno effettuato più di uno spostamento
	NESSUN MEZZO (a piedi)	FERROVIA, TRAM, METROPOLITANA, ALTRO MEZZO PUBBLICO SU ROTAIA	AUTOBUS, FILOBUS, CORRIERA, ALTRO MEZZO PUBBLICO SU GOMMA	AUTOBUS AZIENDALE	AUTO PRIVATA COME		MOTOCICLETTA, CICLOMOTORE, SCOOTER	ALTRO MEZZO		
					CONDUCENTE	TRASPORTATO				
STESSO COMUNE DI RESIDENZA	7.618	112	828	210	6.442	1.485	682	121	17.498	8.760
-Fino a 15	6.492	54	279	79	4.493	899	439	73	12.808	7.268
-Da 16 a 30	1.005	37	431	83	1.619	457	217	42	3.891	1.266
-Da 31 a 60	95	11	79	28	215	86	25	5	544	145
-Oltre 60	26	10	39	20	115	43	1	1	255	81
di cui nel Comune capoluogo										
-Fino a 15	455	9	102	3	666	91	16	3	1.345	581
-Da 16 a 30	142	13	225	13	385	79	15	7	879	223
-Da 31 a 60	16	4	41	3	43	8	3	—	118	29
*Oltre 60	3	—	16	3	19	3	—	—	44	12
ALTRO COMUNE DELLA STESSA PROVINCIA	246	108	1.327	201	4.523	1.133	223	40	7.801	1.535
-Fino a 15	165	13	202	26	1.375	322	78	10	2.191	717
-Da 16 a 30	63	47	577	98	2.211	551	115	21	3.683	563
-Da 31 a 60	15	31	375	48	709	171	21	7	1.377	174
-Oltre 60	3	17	173	29	228	89	9	2	550	81
di cui nel Comune capoluogo										
-Fino a 15	23	2	70	5	324	43	7	—	474	133
-Da 16 a 30	5	6	274	18	813	187	21	8	1.332	181
-Da 31 a 60	4	7	173	13	293	56	6	1	553	77
-Oltre 60	1	5	88	11	122	44	7	1	279	47
ALTRA PROVINCIA DELLA STESSA REGIONE	27	274	370	79	650	121	40	5	1.566	231
-Fino a 15	20	18	9	3	97	11	13	3	174	55
-Da 16 a 30	5	48	43	10	143	21	13	1	284	45
-Da 31 a 60	2	100	179	35	228	45	11	1	601	64
-Oltre 60	—	108	139	31	182	44	3	—	507	67
di cui nel Comune capoluogo										
-Fino a 15	—	—	—	—	—	—	—	—	—	—
-Da 16 a 30	—	—	—	—	—	—	—	—	—	—
-Da 31 a 60	—	41	57	10	127	19	8	1	263	36
-Oltre 60	—	86	87	16	123	31	3	—	346	51
PROVINCIE DI ALTRE REGIONI	—	10	22	1	66	16	2	1	118	28
-Fino a 15	—	—	—	—	2	1	—	—	3	1
-Da 16 a 30	—	—	—	—	3	—	—	—	3	—
-Da 31 a 60	—	1	3	—	12	3	1	—	20	3
-Oltre 60	—	9	19	1	49	12	1	1	92	24
di cui nel Comune capoluogo										
-Fino a 15	—	—	—	—	—	—	—	—	—	—
-Da 16 a 30	—	—	—	—	—	—	—	—	—	—
-Da 31 a 60	—	—	2	—	3	1	—	—	6	2
-Oltre 60	—	1	7	—	18	3	—	—	29	2
ESTERO	—	—	—	—	—	—	—	—	—	—
-Fino a 15	—	—	—	—	—	—	—	—	—	—
-Da 16 a 30	—	—	—	—	—	—	—	—	—	—
-Da 31 a 60	—	—	—	—	—	—	—	—	—	—
-Oltre 60	—	—	—	—	—	—	—	—	—	—
TOTALE	7.891	504	2.547	491	11.681	2.755	947	167	26.983	10.554

segue TAV. 30 — Occupati per settore di attività economica, luogo di lavoro, tempo impiegato e mezzo utilizzato

C — ALTRE ATTIVITÀ

LUOGO DI LAVORO — TEMPO IMPIEGATO (minuti)	MEZZO UTILIZZATO								TOTALE	di cui persone che hanno effettuato più di uno spostamento
	NESSUN MEZZO (a piedi)	FERROVIA, TRAM, METROPOLITANA, ALTRO MEZZO PUBBLICO SU ROTAIA	AUTOBUS, FILOBUS, CORRIERA, ALTRO MEZZO PUBBLICO SU GOMMA	AUTOBUS AZIENDALE	AUTO PRIVATA COME		MOTOCICLETTA, CICLOMOTORE, SCOOTER	ALTRO MEZZO		
					CONDUCENTE	TRASPORTATO				
STESSO COMUNE DI RESIDENZA	14.946	154	1.490	96	7.354	1.012	246	99	25.397	12.061
-Fino a 15	13.285	87	587	56	5.563	659	182	62	20.481	10.294
-Da 16 a 30	1.477	39	696	25	1.356	262	49	19	3.923	1.483
-Da 31 a 60	126	16	125	10	222	60	6	10	575	149
-Oltre 60	58	12	82	5	213	31	9	8	418	135
di cui nel Comune capoluogo										
-Fino a 15	3.421	34	386	9	2.116	226	27	4	6.223	3.046
-Da 16 a 30	869	20	481	3	562	101	6	2	2.044	809
-Da 31 a 60	61	7	78	2	92	21	1	—	262	78
-Oltre 60	3	4	41	1	57	8	—	1	115	33
ALTRO COMUNE DELLA STESSA PROVINCIA	172	132	2.537	93	6.072	930	78	21	10.035	2.512
-Fino a 15	115	18	250	10	1.555	182	37	8	2.175	835
-Da 16 a 30	39	51	1.029	24	2.837	408	36	6	4.430	1.088
-Da 31 a 60	14	35	765	36	1.177	216	4	4	2.251	401
-Oltre 60	4	28	493	23	503	124	1	3	1.179	188
di cui nel Comune capoluogo										
-Fino a 15	24	6	112	7	530	61	6	3	749	315
-Da 16 a 30	8	26	575	9	1.052	123	8	2	1.803	554
-Da 31 a 60	2	24	417	19	377	42	1	1	883	201
-Oltre 60	—	12	214	9	157	18	—	—	410	84
ALTRA PROVINCIA DELLA STESSA REGIONE	36	578	907	46	1.373	107	11	5	3.063	531
-Fino a 15	16	10	20	4	168	12	3	—	233	65
-Da 16 a 30	5	46	47	9	238	24	4	1	374	65
-Da 31 a 60	13	190	247	9	560	43	3	—	1.065	185
-Oltre 60	2	332	593	24	407	28	1	4	1.391	216
di cui nel Comune capoluogo										
-Fino a 15	—	—	—	—	—	—	—	—	—	—
-Da 16 a 30	—	—	—	—	—	—	—	—	—	—
-Da 31 a 60	—	143	185	7	378	27	3	—	743	147
-Oltre 60	—	268	509	17	297	22	1	2	1.116	183
PROVINCIE DI ALTRE REGIONI	1	52	41	3	152	16	—	3	268	55
-Fino a 15	1	—	—	—	9	—	—	—	10	6
-Da 16 a 30	—	—	—	—	16	—	—	—	16	3
-Da 31 a 60	—	4	7	2	32	8	—	—	53	9
-Oltre 60	—	48	34	1	95	8	—	3	189	37
di cui nel Comune capoluogo										
-Fino a 15	—	—	—	—	—	—	—	—	—	—
-Da 16 a 30	—	—	—	—	—	—	—	—	—	—
-Da 31 a 60	—	4	2	1	7	2	—	—	16	5
-Oltre 60	—	19	21	1	33	3	—	2	79	5
ESTERO	—	—	—	—	—	—	—	—	—	—
-Fino a 15	—	—	—	—	—	—	—	—	—	—
-Da 16 a 30	—	—	—	—	—	—	—	—	—	—
-Da 31 a 60	—	—	—	—	—	—	—	—	—	—
-Oltre 60	—	—	—	—	—	—	—	—	—	—
TOTALE	15.155	916	4.975	238	14.951	2.065	335	128	38.763	15.159

segue TAV. 30 — Occupati per settore di attività economica, luogo di lavoro, tempo impiegato e mezzo utilizzato


D — TOTALE

LUOGO DI LAVORO — TEMPO IMPIEGATO (minuti)	MEZZO UTILIZZATO								TOTALE	di cui persone che hanno effettuato più di uno spostamento
	NESSUN MEZZO (a piedi)	FERROVIA, TRAM, METROPOLITANA, ALTRO MEZZO PUBBLICO SU ROTAIA	AUTOBUS, FILOBUS, CORRIERA, ALTRO MEZZO PUBBLICO SU GOMMA	AUTOBUS AZIENDALE	AUTO PRIVATA COME		MOTOCICLETTA, CICLOMOTORE, SCOOTER	ALTRO MEZZO		
					CONDUCENTE	TRASPORTATO				
STESSO COMUNE DI RESIDENZA	36.443	347	2.476	326	14.743	3.003	1.140	968	59.446	30.706
-Fino a 15	30.412	197	896	141	10.543	1.739	737	468	45.133	25.483
-Da 16 a 30	4.811	92	1.207	113	3.327	949	337	398	11.234	4.354
-Da 31 a 60	885	29	238	41	519	227	46	85	2.070	554
-Oltre 60	335	29	135	31	354	88	20	17	1.009	315
di cui nel Comune capoluogo										
-Fino a 15	4.051	45	491	12	2.816	320	43	7	7.785	3.786
-Da 16 a 30	1.024	33	714	17	960	183	23	9	2.963	1.052
-Da 31 a 60	85	11	125	6	143	30	4	—	404	114
-Oltre 60	9	4	60	4	81	13	—	1	172	53
ALTRO COMUNE DELLA STESSA PROVINCIA	754	250	3.988	299	10.907	2.198	339	94	18.829	4.373
-Fino a 15	399	34	469	37	3.037	528	131	29	4.664	1.697
-Da 16 a 30	244	103	1.665	124	5.166	1.021	161	42	8.526	1.781
-Da 31 a 60	81	67	1.171	84	1.950	415	34	16	3.818	607
-Oltre 60	30	46	683	54	754	234	13	7	1.821	288
di cui nel Comune capoluogo										
-Fino a 15	55	9	183	12	869	104	14	3	1.249	460
-Da 16 a 30	17	35	863	28	1.893	318	29	11	3.194	750
-Da 31 a 60	6	31	603	32	693	103	7	2	1.477	287
-Oltre 60	2	17	313	20	291	69	9	1	722	139
ALTRA PROVINCIA DELLA STESSA REGIONE	87	869	1.322	149	2.075	261	60	11	4.834	795
-Fino a 15	44	28	31	7	271	31	16	4	432	125
-Da 16 a 30	23	97	100	22	390	51	18	2	703	119
-Da 31 a 60	18	296	432	52	811	92	20	1	1.722	261
-Oltre 60	2	448	759	68	603	87	6	4	1.977	290
di cui nel Comune capoluogo										
-Fino a 15	—	—	—	—	—	—	—	—	—	—
-Da 16 a 30	—	—	—	—	—	—	—	—	—	—
-Da 31 a 60	—	189	242	19	517	46	16	1	1.030	193
-Oltre 60	—	360	606	37	432	58	6	2	1.501	240
PROVINCIE DI ALTRE REGIONI	24	71	85	7	246	42	4	6	485	103
-Fino a 15	2	—	—	—	15	3	—	—	20	10
-Da 16 a 30	13	—	1	—	24	2	2	2	44	5
-Da 31 a 60	5	5	13	2	52	16	1	—	94	15
-Oltre 60	4	66	71	5	155	21	1	4	327	73
di cui nel Comune capoluogo										
-Fino a 15	—	—	—	—	—	—	—	—	—	—
-Da 16 a 30	—	—	—	—	—	—	—	—	—	—
-Da 31 a 60	—	4	4	1	10	4	—	—	23	7
-Oltre 60	—	20	31	1	51	6	—	2	111	7
ESTERO	—	—	—	—	—	—	—	—	—	—
-Fino a 15	—	—	—	—	—	—	—	—	—	—
-Da 16 a 30	—	—	—	—	—	—	—	—	—	—
-Da 31 a 60	—	—	—	—	—	—	—	—	—	—
-Oltre 60	—	—	—	—	—	—	—	—	—	—
TOTALE	37.308	1.537	7.871	781	27.971	5.504	1.543	1.079	83.594	35.977

TAV. 31 - Studenti per luogo di studio, tempo impiegato e mezzo utilizzato

LUOGO DI STUDIO — TEMPO IMPIEGATO (minuti)	MEZZO UTILIZZATO								TOTALE	di cui persone che hanno effettuato più di uno spostamento
	NESSUN MEZZO (a piedi)	FERROVIA, TRAM, METROPOLITANA, ALTRO MEZZO PUBBLICO SU ROTAIA	AUTOBUS, FILOBUS, CORRIERA, ALTRO MEZZO PUBBLICO SU GOMMA	AUTOBUS SCOLASTICO	AUTO PRIVATA COME		MOTOCICLETTA, CICLOMOTORE, SCOOTER	ALTRO MEZZO		
					CONDUCENTE	TRASPORTATO				
STESSO COMUNE DI RESIDENZA	44.554	496	4.455	8.367	47	2.663	97	40	60.719	4.131
-Fino a 15	38.304	314	1.685	5.278	24	2.182	69	18	47.874	3.272
-Da 16 a 30	5.753	103	2.115	2.751	11	419	28	19	11.199	705
-Da 31 a 60	430	33	424	302	6	45	—	3	1.243	93
-Oltre 60	67	46	231	36	6	17	—	—	403	61
di cui nel Comune capoluogo										
-Fino a 15	6.564	34	503	266	9	857	27	3	8.263	632
-Da 16 a 30	2.012	34	864	270	5	194	9	—	3.388	226
-Da 31 a 60	222	5	116	20	4	27	—	—	394	31
-Oltre 60	25	2	62	2	2	5	—	—	98	19
ALTRO COMUNE DELLA STESSA PROVINCIA	889	234	7.185	1.357	43	948	21	11	10.688	783
-Fino a 15	599	30	763	364	9	368	7	3	2.143	126
-Da 16 a 30	238	97	3.620	628	19	394	14	7	5.017	322
-Da 31 a 60	43	64	2.205	278	13	120	—	1	2.724	246
-Oltre 60	9	43	597	87	2	66	—	—	804	89
di cui nel Comune capoluogo										
-Fino a 15	111	9	356	34	6	177	2	—	695	30
-Da 16 a 30	18	49	2.171	68	8	227	3	1	2.545	148
-Da 31 a 60	5	35	1.391	50	5	70	—	—	1.556	158
-Oltre 60	—	24	385	22	2	54	—	—	487	49
ALTRA PROVINCIA DELLA STESSA REGIONE	53	1.297	3.059	138	135	207	6	2	4.897	787
-Fino a 15	34	57	81	9	1	37	1	2	222	25
-Da 16 a 30	14	210	265	34	3	30	4	—	560	50
-Da 31 a 60	5	345	773	39	53	80	1	—	1.296	166
-Oltre 60	—	685	1.940	56	78	60	—	—	2.819	546
di cui nel Comune capoluogo										
-Fino a 15	—	—	—	—	—	—	—	—	—	—
-Da 16 a 30	—	—	—	—	—	—	—	—	—	—
-Da 31 a 60	—	242	672	22	49	69	1	—	1.055	144
-Oltre 60	—	641	1.870	53	75	49	—	—	2.688	531
PROVINCIE DI ALTRE REGIONI	—	44	88	17	3	22	—	—	174	10
-Fino a 15	—	—	3	3	—	—	—	—	6	1
-Da 16 a 30	—	—	6	3	—	—	—	—	9	—
-Da 31 a 60	—	2	8	—	—	—	—	—	10	—
-Oltre 60	—	42	71	11	3	22	—	—	149	9
di cui nel Comune capoluogo										
-Fino a 15	—	—	—	—	—	—	—	—	—	—
-Da 16 a 30	—	—	—	—	—	—	—	—	—	—
-Da 31 a 60	—	2	1	—	—	—	—	—	3	—
-Oltre 60	—	19	20	—	2	2	—	—	43	2
ESTERO	—	—	—	—	—	—	—	—	—	—
-Fino a 15	—	—	—	—	—	—	—	—	—	—
-Da 16 a 30	—	—	—	—	—	—	—	—	—	—
-Da 31 a 60	—	—	—	—	—	—	—	—	—	—
-Oltre 60	—	—	—	—	—	—	—	—	—	—
TOTALE	45.496	2.071	14.787	9.879	228	3.840	124	53	76.478	5.711

appendice



A – Tipologia completa delle famiglie

FAMIGLIA DI TIPO	CAPO FAMIGLIA	CONIUGE	FIGLIO/A	GENITORE	SUOCERO/A	GENERO NUORA	ALTRO PARENTE O AFFINE	ALTRA PERSONA CONVIVENTE	ADDETTI AI SERVIZI DELLA FAMIGLIA
A	x	—	—	—	—	—	—	(x)	(x)
B	x	x	—	—	—	—	—	(x)	(x)
C	C1	x	x	x	—	—	—	(x)	(x)
	C2	x(M)	—	x	—	—	—	(x)	(x)
	C3	x(F)	—	x	—	—	—	(x)	(x)
D ₁	D1.1	x	x	—	x	x	(x)	(x)	(x)
	D1.2	x	x	—	—	—	x	x	(x)
D ₂	D2.1	x	x	x	x	x	(x)	(x)	(x)
	D2.2	x	x	x	—	—	x	x	(x)
D ₃	D3.1	x(M)	—	x	x	x	(x)	(x)	(x)
	D3.2	x(M)	—	x	—	—	x	x	(x)
D ₄	D4.1	x(F)	—	x	x	x	(x)	(x)	(x)
	D4.2	x(F)	—	x	—	—	x	x	(x)
D5	x	—	—	x(M)(F)	(x)	(x)	—	(x)	(x)
D6	x	—	—	x(M)	(x)	(x)	—	(x)	(x)
D7	x	—	—	x(F)	(x)	(x)	—	(x)	(x)
D8	x	—	—	—	x(M)(F)	(x)	—	(x)	(x)
D9	Altri casi								

x = Componente presente

— = Componente assente

(x) = Componente che può essere presente o assente

x x = Componenti entrambi presenti o almeno uno dei due presenti

(M) = Maschio

(F) = Femmina

B — Confronto fra le classi di età ai censimenti demografici del 1951, 1961, 1971 e 1981

CLASSI DI ETÀ PER LE QUALI PUÒ ESSERE EFFETTUATO IL CONFRONTO	1951	1961	1971	1981
meno di 6 anni	fino a 6 anni	fino a 6	meno di 6	0-2 3-5
6-13	{ 6-10 10-14	6-14	{ 6-10 11-13	{ 6-10 11-13
14-20	{ 14-18 18-21	14-21	{ 14-18 19-20	{ 14-17 18 19-20
21-24	21-25	21-25	si ottiene sottraendo la classe 0-20 dalla classe 0-24	21-24
25-34	25-35	{ 25-30 30-35	{ 25-29 30-34	{ 25-29 30-34
35-44	35-45	{ 35-40 40-45	{ 35-39 40-44	{ 35-39 40-44
45-54	45-55	{ 45-50 50-55	{ 45-49 50-54	{ 45-49 50-54
55-59	55-60	55-60	55-59	55-59
60-64	60-65	60-65	60-64	60-64
65 e più	da 65 in poi	{ 65-70 70-75 oltre 75	{ 65-69 70-74 75 e più	{ 65-69 70-74 75 e più

C – Variazioni territoriali e di nome nelle circoscrizioni amministrative (periodo: 24 ottobre 1971 - 25 ottobre 1981)

Provincie	Superficie e popolazione riferite al censimento del 24-10-1971 (Situazione prima della variazione)			V A R I A Z I O N I					Superficie e popolazione riferite al censimento del 24-10-1971 (Situazione dopo la variazione)		
	Superficie ha	Popolazione		Specie e relativo provvedimento	Superficie e popolazione oggetto della variazione			Superficie ha	Popolazione		
		residente	presente		Superficie ha	residente	presente		residente	presente	
* Avellino	280.149	427.509	392.132	Modificata la circoscrizione territoriale a seguito del distacco del comune di Sant'Arcangelo Trimonte, aggregato alla provincia di Benevento (Legge Reg. 5 luglio 1978, n. 372 G.U. n. 199 del 18 luglio 1978)	985	1.114	1.024	279.164	426.395	391.108	

* Interprovinciale con la Provincia di Benevento

D – Zone di territorio in contestazione tra Comuni

Zone di territorio in contestazione			Epoca della contestazione	Comuni interessati alla contestazione	Popolazione residente		Superficie Km ²	
Denominazione	Popolazione residente	Superficie Km ²			Totale	di cui in zona contestata	Totale	di cui in contestazione
Filettone	—	0,05	1981	Bagnoli Irpino Nusco	3.851 5.206	—	66,90 53,46	0,05 —
Vasca	—	0,03	1951	Domicella Carbonara di Nola (NA)	1.406 1.820	—	6,50 3,53	0,03 —
Acqua delle vene	—	0,01	1981	Pietrastornina Pannarano (BN)	1.829 2.072	—	15,81 11,73	0,01 —
Valle di Piedimonte	—	4,08	1951	San Martino Valle Caudina Pannarano (BN)	4.776 2.072	—	22,79 11,73	4,08 —
Piano di Campo	—	0,81	1981	Sant'Andrea di Conza Conza della Campania	2.262 1.506	—	6,44 52,14	0,81 —
Valle Cannito	—	0,60	1961	Senerchia Calabritto	1.057 3.004	—	35,99 51,77	0,60 —

E — Categorie socio-professionali secondo la professione e la posizione nella professione

CATEGORIE SOCIO-PROFESSIONALI	CLASSI E CATEGORIE PROFESSIONALI (*)	POSIZIONI NELLA PROFESSIONE
01 Imprenditori e lavoratori in proprio nell'agricoltura, nella silvicoltura, nell'allevamento e nella pesca	3.11, 3.12, 3.13, 3.23, 3.3, 3.4	Imprenditori, lavoratori in proprio, coadiuvanti.
02 Altri lavoratori agricoli	3.14, 3.21, 3.22, 3.23, 3.24, 3.3, 3.4	Dirigenti, direttivi, impiegati, categorie intermedie, altri lavoratori dipendenti
03 Imprenditori e lavoratori in proprio nelle professioni liberali e affini	1.16, 1.17, 1.21, 1.22, 1.4, 1.5, 1.6, 1.71, 1.72, 1.73, 1.74, 1.75, 1.76, 1.77, 1.78, 1.8, 5.87, 8.31, 9.2	Liberi professionisti, lavoratori in proprio, coadiuvanti
04 Imprenditori nell'industria, nell'edilizia, nel commercio, nei trasporti e nei servizi	1.23, 1.24, 1.25, 1.26, 1.72, 1.73, 1.74, 1.75, 1.76, 2.11, 2.12, 2.13, 2.25, 7.1, 7.23, 7.24, 7.3, 8.41, 8.42, 9.1	Imprenditori, coadiuvanti
05 Lavoratori in proprio nell'industria, nell'edilizia, nel commercio, nei trasporti e nei servizi	1.23, 1.24, 1.25, 1.26, 2.25, 2.26, 2.28, 2.29, 2.31, 4.12, 4.14, 4.2, 4.3, 4.41, 4.42, 4.43, 4.44, 4.5, 4.6, 5.1, 5.22, 5.3, 5.4, 5.5, 5.6, 5.72, 5.74, 5.75, 5.76, 5.77, 5.78; 5.79, 5.81, 5.82, 5.84, 5.85, 5.86, 5.87, 5.88, 5.92, 6.11, 6.12, 6.13, 6.14, 6.15, 6.17, 6.18, 6.19, 6.22, 6.23, 6.24, 6.25, 6.32, 6.33, 6.34, 7.1, 7.22, 7.23, 7.24, 7.25, 7.3, 7.42, 7.43, 7.44, 7.45, 8.1, 8.23, 8.4; 8.51, 9.1, 9.3, 9.4, 9.51, 9.7.	Liberi professionisti, lavoratori in proprio, coadiuvanti.
06 Dirigenti industriali e commerciali, alti funzionari dell'apparato legislativo e della amministrazione statale	2.14, 2.15, 2.16, 2.17	Dirigenti, direttivi, impiegati
07 Lavoratori dipendenti nelle professioni liberali e affini	1.1, 1.21, 1.22, 1.3, 1.4, 1.51, 1.52, 1.6, 1.7, 1.8, 2.22, 5.87, 8.21, 8.31, 9.2	Dirigenti, direttivi, impiegati, categorie intermedie, altri lavoratori dipendenti

segue E — **Categorie socio-professionali secondo la professione e la posizione nella professione**

CATEGORIE SOCIO-PROFESSIONALI	CLASSI E CATEGORIE PROFESSIONALI (*)	POSIZIONI NELLA PROFESSIONE
08 Capi ufficio e responsabili di personale amministrativo, di addetti alle vendite e ai servizi; funzionari statali con responsabilità amministrative	1.23, 1.24, 1.25, 1.26, 2.21, 2.24, 2.25, 2.51, 2.52, 7.21, 7.41, 7.43, 8.33	Dirigenti, direttivi, impiegati
09 Personale amministrativo, addetto alle vendite e ai servizi	2.21, 2.23, 2.24, 2.26, 2.27, 2.28, 2.29, 2.3, 2.53, 2.54, 7.22, 7.23, 7.24, 7.25, 7.4, 9.3, 9.4, 9.51, 9.6, 9.7	Direttivi, impiegati, categorie intermedie, altri lavoratori dipendenti
10 Intermedi: capisquadra e sorveglianti di operai (dipendenti)	1.91, 1.92, 4.11, 4.12, 4.14, 4.2, 4.3, 4.4, 4.5, 4.6, 5.1, 5.2, 5.3, 5.4, 5.5, 5.6, 5.71, 5.72, 5.73, 5.74, 5.75, 5.77, 5.78, 5.79, 5.81, 5.82, 5.83, 5.84, 5.85, 5.86, 5.87, 5.9, 6.11, 6.21, 6.22, 6.23, 6.24, 6.25, 6.3, 8.11, 8.12, 8.13, 8.14, 8.15, 8.17, 8.23, 8.24	Dirigenti, direttivi, impiegati, categorie intermedie
11 Operai specializzati e qualificati (dipendenti)	1.92, 4.11, 4.12, 4.14, 4.2, 4.3, 4.4, 4.5, 4.6, 5.1, 5.2, 5.3, 5.4, 5.5, 5.6, 5.7, 5.8, 5.9, 6.12, 6.13, 6.14, 6.15, 6.16, 6.17, 6.2, 6.3, 8.1, 8.22, 8.23, 8.24, 8.31, 8.32, 8.43, 8.51	Capi operai; operai specializzati, qualificati, comuni; apprendisti, lavoratori a domicilio
12 Manovali (dipendenti)	4.13, 6.18, 6.19, 8.52, 9.52	Operai comuni
13 Forze armate (militari di carriera e militari in servizio di leva)	2.4	Dirigenti, direttivi, impiegati, graduati o militari di carriera
14 Persone economicamente attive non classificate altrove	9.9	Tutte le posizioni nella professione ad eccezione dei graduati o militari di carriera

(*) Cfr. Classificazione delle professioni (ISTAT, Metodi e Norme, Serie C, n. 9, maggio 1981).

F — Tavole disponibili**DATI COMUNALI**

- Tavola 1 — Popolazione residente attiva in condizione professionale per sesso, ramo di attività economica e posizione nella professione (analoga alla Tav. 9 comunale con analisi per ramo di attività economica).
- Tavola 2 — Popolazione residente attiva in condizione professionale, per sesso e ramo di attività economica (dati del 1981 classificati secondo i rami della classificazione delle attività economiche 1971).
- Tavola 3 — Popolazione residente occupata secondo il tipo di spostamento effettuato per raggiungere il luogo di lavoro.
- Tavola 4 — Popolazione residente che studia secondo il tipo di spostamento effettuato per raggiungere il luogo di studio.
- Tavola 5 — Popolazione residente che frequenta la scuola materna secondo il tipo di spostamento effettuato per raggiungere la scuola.
- Tavola 6 — Popolazione residente che frequenta corsi di formazione professionale secondo il tipo di spostamento effettuato per raggiungere il luogo di studio.
- Tavola 7 — Popolazione residente che lavora o studia secondo il tipo di spostamento effettuato per raggiungere il luogo di lavoro o di studio.
- Tavola 8 — Popolazione residente secondo il luogo di lavoro o di studio, il mezzo utilizzato, il tempo impiegato e l'orario di inizio del lavoro o delle lezioni.
- Tavola 9 — Stranieri residenti per sesso e stranieri temporaneamente presenti per sesso e motivo della presenza.
- Tavola 10 — Abitazioni in complesso (occupate e non occupate) secondo alcune caratteristiche del fabbricato nel quale sono situate.
- Tavola 11 — Abitazioni occupate in affitto o ad altro titolo secondo la figura giuridica del proprietario (analoga alla Tav. 20 comunale con analisi dettagliata della figura giuridica del proprietario).

DATI PROVINCIALI

- Tavola 12 — Popolazione residente per sesso, classe di età e luogo di nascita (analoga alla Tav. 3 provinciale con analisi del luogo di nascita per provincia).
- Tavola 13 — Popolazione residente temporaneamente assente, ricoverata in istituto di cura pubblico o privato, per sesso, classe di età e condizione.
- Tavola 14 — Famiglie residenti per condizione professionale o non professionale dei componenti e condizione del capo famiglia di censimento (analoga alla Tav. 18 provinciale con analisi della posizione nella professione del capo famiglia di censimento).
- Tavola 15 — Nuclei familiari costituiti da genitore con figlio/i secondo alcuni caratteri del genitore, il numero dei figli e l'età del figlio minore.
- Tavola 16 — Nuclei familiari costituiti da coniugi con o senza figli, secondo l'età dei coniugi, il numero e l'età dei figli.

- Tavola 17 — Nuclei familiari costituiti da coniugi con o senza figli, secondo la condizione dei coniugi, il numero e l'età dei figli.
- Tavola 18 — Nuclei familiari costituiti da coniugi con o senza figli, secondo la categoria socio-professionale dei coniugi, il numero e l'età dei figli.
- Tavola 19 — Nuclei familiari costituiti da coniugi con o senza figli, secondo il grado di istruzione dei coniugi, il numero e l'età dei figli.
- Tavola 20 — Abitazioni occupate per servizio installato e condizione del capo famiglia di censimento.
- Tavola 21 — Abitazioni occupate per classe di superficie, epoca di costruzione e numero di occupanti.
- Tavola 22 — Occupati per settore di attività economica, luogo di lavoro, tempo impiegato, mezzo utilizzato e orario di inizio del lavoro (analoga alla Tav. 30 provinciale con analisi dell'orario di inizio del lavoro).
- Tavola 23 — Studenti per grado di istruzione, luogo di studio, tempo impiegato, mezzo utilizzato e orario di inizio delle lezioni (analoga alla Tav. 31 provinciale con analisi dell'orario di inizio delle lezioni e del grado di istruzione degli studenti).

12° CENSIMENTO GENERALE DELLA POPOLAZIONE

1 RECORD ABITAZIONE	DATI INDICATIVI															CARATTERISTICHE DEL FABBRICATO																																																																																			
	TIPO RECORD 1		PROVINCIA	COMUNE	SEZIONE	N. D'ORDINE DEFINITIVO	LOCALITA'	SPECIE DI ALLOGGIO	TIPO FABBRICATO	SEPARAZIONE	TIPO COSPIZIONE	N. ABITAZIONI	PIANO DELL'ABITAZIONE	PROPRIETARIO	TITOLO DI GODIMENTO	EPOCA DI COSTRUZIONE	STANZE	CUCINA	STANZE ADRIE ALTRO USI (UFFICIO, LABORATORIO)	SUPERFICIE	ACQUA POTABILE	ASCENSORE	SCARICO	BARRIO	ELETTRICITA'	RISCALDAMENTO	FAMIGLIO SENZA ABITAZ.	N. D'ORDINE DELLA FAMIGLIA PRINCIPALE																																																																							
	1	2	3	4	5	6	7	8	9	10	11	12	13	14	15	16	17	18	19	20	21	22	23	24	25	26	27	28	29	30	31	32	33	34	35	36	37	38	39	40	41	42	43	44	45	46	47	48	49	50	51	52	53	54	55	56	57	58	59	60	61	62	63	64	65	66	67	68	69	70	71	72	73	74	75	76	77	78	79	80	81	82	83	84	85	86	87	88	89	90	91	92	93	94	95	96	97	98	99
2 RECORD PERSONE DELLA FAMIGLIA	DATI INDICATIVI															CONDIZIONE																																																																																			
	TIPO RECORD 2		PROVINCIA	COMUNE	SEZIONE	N. D'ORDINE DEFINITIVO	LOCALITA'	COMPONENTE	RELAZ. PARENTELA	CPQ.F.	SESSO	LUOGO DI NASCITA	PROVINCIA O STATO ESTERO	GIORNO	MESE	ANNO	STATO CIVILE	CITTADINANZA	TIPO DI PRESENZA	PROVINCIA O STATO ESTERO	MOTIVO DELL'ASSENZA	RESIDENZA 1976	COMUNE	TITOLO DI STUDIO	PREL. CORSO REG.	SCUOLA MATERIA	PREL. CORSO PROF.	TIPO	ORE	PROFESSIONE	POSIZIONE	DIPENDENTI	ATTIVITA' ECONOMICA	CONDIZIONE 1976	TIPO	POSIZIONE	SETTORE AT. ECON.	LUOGO DI LAVORO O DI STUDIO	RIENTRO	ORARIO INIZIO	RIENTRO	TEMPO	MEZZO TRASPORTO																																																								
	1	2	3	4	5	6	7	8	9	10	11	12	13	14	15	16	17	18	19	20	21	22	23	24	25	26	27	28	29	30	31	32	33	34	35	36	37	38	39	40	41	42	43	44	45	46	47	48	49	50	51	52	53	54	55	56	57	58	59	60	61	62	63	64	65	66	67	68	69	70	71	72	73	74	75	76	77	78	79	80	81	82	83	84	85	86	87	88	89	90	91	92	93	94	95	96	97	98	99
3 RECORD TEMPORANEAMENTE PRESENTI NELLA FAMIGLIA	DATI INDICATIVI															CONDIZIONE																																																																																			
	TIPO RECORD 3		PROVINCIA	COMUNE	SEZIONE	N. D'ORDINE DEFINITIVO	LOCALITA'	COMPONENTE	SESSO	LUOGO DI NASCITA	PROVINCIA O STATO ESTERO	GIORNO	MESE	ANNO	STATO CIVILE	CITTADINANZA	MOTIVO DELLA PRESENZA	RESIDENZA 1976	COMUNE	TITOLO DI STUDIO	PREL. CORSO REG.	SCUOLA MATERIA	PREL. CORSO PROF.	TIPO	ORE	PROFESSIONE	POSIZIONE	DIPENDENTI	ATTIVITA' ECONOMICA	CONDIZIONE 1976	TIPO	POSIZIONE	SETTORE AT. ECON.	LUOGO DI LAVORO O DI STUDIO	RIENTRO	ORARIO INIZIO	RIENTRO	TEMPO	MEZZO TRASPORTO																																																												
	1	2	3	4	5	6	7	8	9	10	11	12	13	14	15	16	17	18	19	20	21	22	23	24	25	26	27	28	29	30	31	32	33	34	35	36	37	38	39	40	41	42	43	44	45	46	47	48	49	50	51	52	53	54	55	56	57	58	59	60	61	62	63	64	65	66	67	68	69	70	71	72	73	74	75	76	77	78	79	80	81	82	83	84	85	86	87	88	89	90	91	92	93	94	95	96	97	98	99
4 RECORD COMPONENTI PERMANENTI NELLE CONVIVENZE	DATI INDICATIVI															CONDIZIONE																																																																																			
	TIPO RECORD 4		PROVINCIA	COMUNE	SEZIONE	N. D'ORDINE DEFINITIVO	LOCALITA'	SPECIE DI CONVIVENZA	COMPONENTE	POSIZIONE COMPONENTE	SESSO	LUOGO DI NASCITA	PROVINCIA O STATO ESTERO	GIORNO	MESE	ANNO	STATO CIVILE	CITTADINANZA	TIPO DI PRESENZA	PROVINCIA O STATO ESTERO	MOTIVO DELL'ASSENZA	RESIDENZA 1976	COMUNE	TITOLO DI STUDIO	PREL. CORSO REG.	SCUOLA MATERIA	PREL. CORSO PROF.	TIPO	ORE	PROFESSIONE	POSIZIONE	DIPENDENTI	ATTIVITA' ECONOMICA	CONDIZIONE 1976	TIPO	POSIZIONE	SETTORE AT. ECON.	LUOGO DI LAVORO O DI STUDIO	RIENTRO	ORARIO INIZIO	RIENTRO	TEMPO	MEZZO TRASPORTO																																																								
	1	2	3	4	5	6	7	8	9	10	11	12	13	14	15	16	17	18	19	20	21	22	23	24	25	26	27	28	29	30	31	32	33	34	35	36	37	38	39	40	41	42	43	44	45	46	47	48	49	50	51	52	53	54	55	56	57	58	59	60	61	62	63	64	65	66	67	68	69	70	71	72	73	74	75	76	77	78	79	80	81	82	83	84	85	86	87	88	89	90	91	92	93	94	95	96	97	98	99
5 RECORD TEMPORANEAMENTE PRESENTI NELLE CONVIVENZE	DATI INDICATIVI															CONDIZIONE																																																																																			
	TIPO RECORD 5		PROVINCIA	COMUNE	SEZIONE	N. D'ORDINE DEFINITIVO	LOCALITA'	SPECIE DI CONVIVENZA	COMPONENTE	POSIZIONE COMPONENTE	SESSO	LUOGO DI NASCITA	PROVINCIA O STATO ESTERO	GIORNO	MESE	ANNO	STATO CIVILE	CITTADINANZA	MOTIVO DELLA PRESENZA	RESIDENZA 1976	COMUNE	TITOLO DI STUDIO	PREL. CORSO REG.	SCUOLA MATERIA	PREL. CORSO PROF.	TIPO	ORE	PROFESSIONE	POSIZIONE	DIPENDENTI	ATTIVITA' ECONOMICA	CONDIZIONE 1976	TIPO	POSIZIONE	SETTORE AT. ECON.	LUOGO DI LAVORO O DI STUDIO	RIENTRO	ORARIO INIZIO	RIENTRO	TEMPO	MEZZO TRASPORTO																																																										
	1	2	3	4	5	6	7	8	9	10	11	12	13	14	15	16	17	18	19	20	21	22	23	24	25	26	27	28	29	30	31	32	33	34	35	36	37	38	39	40	41	42	43	44	45	46	47	48	49	50	51	52	53	54	55	56	57	58	59	60	61	62	63	64	65	66	67	68	69	70	71	72	73	74	75	76	77	78	79	80	81	82	83	84	85	86	87	88	89	90	91	92	93	94	95	96	97	98	99



ISTITUTO CENTRALE DI STATISTICA

12° CENSIMENTO GENERALE DELLA POPOLAZIONE

25 ottobre 1981

(Legge 18 dicembre 1980, n. 864)

FOGLIO DI FAMIGLIA

A	Comune	NUMERO DI CODICE	B	SEZIONE DI CENSIMENTO
	Provincia			N.
C	NUMERO D'ORDINE			
	Provvisorio	Definitivo		

D	FRAZIONE GEOGRAFICA	
	(lettera)	(denominazione)

E	TIPO DI LOCALITÀ		
	Centro abitato	1 <input type="checkbox"/>	(denominazione)
	Nucleo abitato	2 <input type="checkbox"/>	(denominazione)
	Case sparse	3 <input type="checkbox"/>	(denominazione)

DATI RIASSUNTIVI DEL FOGLIO DI FAMIGLIA					
ABITAZIONE (Sez. I)	PERSONE DELLA FAMIGLIA (Sez. II)				PERSONE TEMPORANEA- MENTE PRE- SENTI PRESSO LA FAMIGLIA (Sez. III)
	M		F		
Abitazione occupata <input type="checkbox"/>	1	2	Totale	Tempora- neamente assenti	5
Stanze <input type="text"/>					
Abitazione non occupata <input type="checkbox"/>					
Stanze <input type="text"/>					
Altro tipo di alloggio <input type="checkbox"/>					
Famiglia in coabitazione <input type="checkbox"/>					
Famiglia senza abitazione <input type="checkbox"/>					

Data 1981

IL RILEVATORE

INDIRIZZO DELLA FAMIGLIA

N.

(via, piazza, località)

Scala Piano Interno N. Tel.

AVVERTENZE

Il modello va compilato, con riferimento al **25 ottobre 1981**, dal capo famiglia (cioè da colui che è ritenuto tale dalla famiglia) o, se ciò non fosse possibile, da un'altra persona della famiglia, nelle seguenti parti:

- « Elenco delle persone della famiglia »
- Sezione I - Notizie sull'abitazione: quesiti da ⑤ a ⑬
- Sezione II - Notizie sulle persone della famiglia. Per ciascuna di esse deve essere compilato un « foglio individuale » rispettando l'ordine secondo il quale sono indicate nell' « Elenco » alla pagina seguente
- Sezione III - Notizie sulle persone temporaneamente presenti presso la famiglia il 25 ottobre 1981
- « Notizie riassuntive sulla famiglia » (contenute nei tre « quadri » delle ultime due pagine)

Per le domande seguite da quadratino occorre barrare così la risposta che fa al caso.

I riquadri in rosso non devono essere compilati dalla famiglia, ma dal rilevatore.

Le caselle in azzurro non devono essere compilate.

Per facilitare la compilazione delle singole parti del « Foglio di famiglia », vengono forniti alcuni chiarimenti nella GUIDA inserita nel foglio stesso.

OBBLIGHI DI DENUNCIA E SEGRETEZZA DEI DATI FORNITI COL PRESENTE FOGLIO

L'obbligo di fornire le notizie richieste con il presente foglio è stabilito dall'art. 7 della legge 18 dicembre 1980, n. 864. Coloro che non forniscono le notizie richieste, ovvero le forniscono scientemente errate o incomplete, sono passibili, ai sensi dell'art. 18 del R.D.L. 27 maggio 1929, n. 1285, convertito nella legge 21 dicembre 1929, n. 2238, con le modifiche di cui all'art. 3 della legge 12 luglio 1961, n. 603, di una sanzione amministrativa fino a L. 80.000 che, in caso di recidiva, può essere aumentata fino a L. 800.000, senza pregiudizio delle sanzioni fissate dal codice penale.

L'art. 19 del citato Decreto-Legge n. 1285 1929 e successive modifiche stabilisce inoltre: « Le notizie che si raccolgono in occasione di inchieste ordinate dall'Istituto centrale di statistica, direttamente o a mezzo di Enti delegati, sono vincolate al più scrupoloso segreto d'ufficio e non possono essere rese note, per nessun titolo, se non in forma collettiva, in modo che non se ne possa fare alcun riferimento individuale ».

Coloro che, per ragioni del proprio ufficio, essendo venuti a conoscenza di notizie di carattere personale, le comunicano ad altri o se ne servono per scopi privati, sono passibili di una sanzione amministrativa fino a L. 120.000 elevabile, in caso di recidiva, fino a L. 800.000, senza pregiudizio delle pene in cui fossero incorsi per reati previsti dal codice penale.

ELENCO DELLE PERSONE DELLA FAMIGLIA

N. d'ordine	COGNOME E NOME (scrivere in stampatello)	RELAZIONE DI PARENTELA O DI CONVIVENZA CON IL CAPO FAMIGLIA
1	2	3
1		capo famiglia
2		
3		
4		
5		
6		
7		
8		
9		
10		
11		
12		

Data 1981

IL CAPO FAMIGLIA
(o chi per esso)

Nell'elenco a fianco devono essere indicati, per ciascun componente della famiglia, cognome, nome e relazione di parentela o di convivenza con il capo famiglia.

Ai fini del censimento, per **famiglia** si intende un insieme di persone legate da vincoli di matrimonio, parentela, affinità, adozione, affiliazione, tutela o da vincoli affettivi, coabitanti ed aventi dimora abituale nello stesso Comune (anche se non sono ancora iscritte nell'anagrafe della popolazione del Comune medesimo), che normalmente provvedono al soddisfacimento dei loro bisogni mediante la messa in comune di tutto o parte del reddito di lavoro o patrimoniale da esse percepito.

Una famiglia può essere costituita anche di una sola persona che provvede in tutto o in parte con i propri mezzi di sussistenza al soddisfacimento dei bisogni individuali.

Sono considerate facenti parte della famiglia, come membri aggregati di essa, anche le persone che, a qualsiasi titolo, convivono abitualmente con la famiglia stessa.

Nell'elencare le singole persone della famiglia, deve essere scrupolosamente osservato il seguente ordine:

- capo famiglia ;
- coniuge ;
- figli non sposati (in ordine decrescente di età) ;
- figli sposati e loro familiari ;
- altri parenti o affini del capo famiglia (Indicare a seconda dei casi : padre, fratello, suocero, zio, nipote, cognato, ecc.) ;
- altre persone conviventi ;
- addetti ai servizi della famiglia.

Per le donne coniugate o vedove scrivere prima il cognome da nubile, poi il nome ed infine il cognome del marito preceduto da « in » per le coniugate e « ved. » per le vedove.

Non devono essere elencate le persone temporaneamente presenti presso la famiglia ; ad esse è riservata infatti la Sezione III.

Sezione I - NOTIZIE SULL'ABITAZIONE

(da compilarsi a cura del rilevatore)

<p>① SPECIE DI ALLOGGIO</p> <p>1.1 Abitazione occupata . . . 1 <input type="checkbox"/></p> <p>1.2 Altro tipo di alloggio :</p> <ul style="list-style-type: none"> — alloggio precario per le famiglie terremotate . . . 2 <input type="checkbox"/> — altro 3 <input type="checkbox"/> <p>1.3 Abitazione non occupata :</p> <ul style="list-style-type: none"> — disponibile per la vendita o l'affitto . . . 4 <input type="checkbox"/> — utilizzabile per vacanza . . . 5 <input type="checkbox"/> — utilizzabile per lavoro . . . 6 <input type="checkbox"/> — per altri motivi 7 <input type="checkbox"/> <p>QUALORA NELL'ABITAZIONE O NELL'ALTRO TIPO DI ALLOGGIO COABITINO PIÙ FAMIGLIE INDICARE IL NUMERO D'ORDINE DEL FOGLIO O DEI FOGLI CON I QUALI SONO STATE CENSITE</p> <table border="1" style="width: 100%; border-collapse: collapse;"> <thead> <tr> <th colspan="2" style="text-align: center;">NUMERO D'ORDINE</th> </tr> <tr> <th style="width: 50%;">Provvisorio</th> <th style="width: 50%;">Definitivo</th> </tr> </thead> <tbody> <tr><td> </td><td> </td></tr> <tr><td> </td><td> </td></tr> <tr><td> </td><td> </td></tr> <tr><td> </td><td> </td></tr> <tr><td> </td><td> </td></tr> </tbody> </table>	NUMERO D'ORDINE		Provvisorio	Definitivo											<p>② CARATTERISTICHE DEL FABBRICATO IN CUI È SITUATA L'ABITAZIONE</p> <p>2.1 Tipo di fabbricato:</p> <ul style="list-style-type: none"> — utilizzato esclusivamente ad uso abitativo . . . 1 <input type="checkbox"/> — utilizzato prevalentemente ad uso abitativo . . . 2 <input type="checkbox"/> — utilizzato prevalentemente ad uso non abitativo . . . 3 <input type="checkbox"/> — rurale 4 <input type="checkbox"/> <p>2.2 Indicare se il fabbricato è completamente separato da altre costruzioni: . . . 1 <input type="checkbox"/> si 2 <input type="checkbox"/> no</p> <p>2.3 Tipo di costruzione :</p> <p>a) cemento armato</p> <ul style="list-style-type: none"> - a piano terra aperto 1 <input type="checkbox"/> - a piano terra chiuso con muratura 2 <input type="checkbox"/> <p>b) altro tipo 3 <input type="checkbox"/></p> <p>c) non individuato 4 <input type="checkbox"/></p> <p>2.4 Numero delle abitazioni del fabbricato (comprese le abitazioni non occupate) :</p> <ul style="list-style-type: none"> — 1 abitazione 1 <input type="checkbox"/> — 2 abitazioni 2 <input type="checkbox"/> — da 3 a 8 abitazioni 3 <input type="checkbox"/> — da 9 a 15 abitazioni 4 <input type="checkbox"/> — da 16 a 30 abitazioni 5 <input type="checkbox"/> — 31 abitazioni e più 6 <input type="checkbox"/> 	<p>③ PIANO IN CUI È SITUATA L'ABITAZIONE</p> <div style="border: 1px solid black; width: 50px; height: 20px; margin: 0 auto;"></div> <p>④ PROPRIETARIO DELL'ABITAZIONE</p> <ul style="list-style-type: none"> — Persona fisica 1 <input type="checkbox"/> — Impresa bancaria o assicuratrice 2 <input type="checkbox"/> — Altra impresa (di costruzioni, immobiliare, industriale, commerciale, ecc.) 3 <input type="checkbox"/> — Cooperativa edilizia di abitazione: <ul style="list-style-type: none"> - a proprietà individuale 4 <input type="checkbox"/> - a proprietà indivisa 5 <input type="checkbox"/> — Stato, Regione, Provincia, Comune 6 <input type="checkbox"/> — Enti previdenziali (INPS, INPDAI, ecc.) 7 <input type="checkbox"/> — Istituto Autonomo Case Popolari (I.A.C.P.) 8 <input type="checkbox"/> — Altro 9 <input type="checkbox"/>
NUMERO D'ORDINE																
Provvisorio	Definitivo															

<p>⑤ TITOLO DI GODIMENTO</p> <ul style="list-style-type: none"> — Proprietà, usufrutto o riscatto 1 <input type="checkbox"/> — Affitto o subaffitto 2 <input type="checkbox"/> — Altro titolo 3 <input type="checkbox"/> 	<p>⑨ ACQUA POTABILE</p> <p>Indicare se l'abitazione:</p> <p>a) dispone di acqua corrente potabile di acquedotto:</p> <ul style="list-style-type: none"> — nell'interno dell'abitazione . . . 1 <input type="checkbox"/> — fuori dell'abitazione . . . 2 <input type="checkbox"/> <p>b) dispone di acqua potabile di pozzo o cisterna . . . 3 <input type="checkbox"/></p> <p>c) non dispone di acqua potabile (né di acquedotto, né di pozzo o cisterna) 4 <input type="checkbox"/></p>	<p>⑫ ELETTRICITÀ</p> <p>Indicare se l'abitazione dispone di elettricità:</p> <p style="text-align: right;">1 <input type="checkbox"/> si 2 <input type="checkbox"/> no</p>
<p>⑥ EPOCA DI COSTRUZIONE O DI RICOSTRUZIONE</p> <ul style="list-style-type: none"> — prima del 1919 1 <input type="checkbox"/> — tra il 1919 e il 1945 2 <input type="checkbox"/> — tra il 1946 e il 1960 3 <input type="checkbox"/> — tra il 1961 e il 1971 4 <input type="checkbox"/> — tra il 1972 e il 1975 5 <input type="checkbox"/> — tra il 1976 e il 1980 6 <input type="checkbox"/> — dopo il 1980 7 <input type="checkbox"/> 	<p>⑩ GABINETTO (W.C.)</p> <p>10.1 Indicare se l'abitazione:</p> <p>a) dispone di gabinetto nell'interno dell'abitazione:</p> <ul style="list-style-type: none"> — uno 1 <input type="checkbox"/> — due o più 2 <input type="checkbox"/> <p>b) dispone di gabinetto fuori dell'abitazione . . . 3 <input type="checkbox"/></p> <p>c) non dispone di gabinetto . . . 4 <input type="checkbox"/></p> <p>10.2 Se l'abitazione dispone di gabinetto, indicare se è fornito di impianto (cassetta, vaschetta, ecc.) per lo scarico dell'acqua:</p> <p style="text-align: right;">1 <input type="checkbox"/> si 2 <input type="checkbox"/> no</p>	<p>⑬ RISCALDAMENTO</p> <p>13.1 Indicare se l'abitazione:</p> <p>a) dispone di riscaldamento:</p> <ul style="list-style-type: none"> — fornito da impianto fisso centrale o autonomo . . . 1 <input type="checkbox"/> — fornito solo da apparecchi singoli (stufe, caminetti) che consentano il riscaldamento di tutte o della maggior parte delle stanze . . . 2 <input type="checkbox"/> <p>b) non dispone di impianto di riscaldamento né viene riscaldata con apparecchi singoli . . . 3 <input type="checkbox"/></p> <p>13.2 Tipo di combustibile o di energia prevalentemente usato :</p> <div style="border: 1px solid black; padding: 5px; margin: 5px 0;"> <p style="text-align: center; font-size: small;">rispondere solo per le abitazioni occupate</p> </div> <ul style="list-style-type: none"> — combustibili liquidi (olio combustibile, gasolio, ecc.) . . . 1 <input type="checkbox"/> — combustibili solidi (carbone, legna, ecc.) . . . 2 <input type="checkbox"/> — combustibili gassosi (gas di città, metano, ecc.) . . . 3 <input type="checkbox"/> — energia elettrica 4 <input type="checkbox"/> — altro 5 <input type="checkbox"/>
<p>⑦ STANZE</p> <ul style="list-style-type: none"> — Stanze adibite ad abitazione o promiscuamente anche ad altro uso N. <input style="width: 40px;" type="text"/> — Cucina (se ha caratteristiche di stanza) . . . N. <input style="width: 40px;" type="text"/> — Stanze adibite esclusivamente ad altro uso (ufficio, studio professionale, laboratorio, ecc.) N. <input style="width: 40px;" type="text"/> 	<p>⑪ BAGNO</p> <p>Indicare se l'abitazione dispone di bagno (vasca e/o doccia):</p> <p style="text-align: right;">1 <input type="checkbox"/> si 2 <input type="checkbox"/> no</p>	
<p>⑧ SUPERFICIE</p> <p>Indicare la superficie in metri quadrati (interi, senza decimali)</p> <div style="border: 1px solid black; width: 60px; height: 20px; margin: 0 auto;"></div>		

1 RELAZIONE DI PARENTELA O DI CONVIVENZA CON IL CAPO FAMIGLIA

ai fini del censimento per capo famiglia si intende chi è considerato tale dalla famiglia

- Capo famiglia 1
- Coniuge (marito, moglie) 2
- Figlio (figliastro, figlio adottivo) 3
- Genitore (padre, madre) 4
- Suocero/a 5
- Genero, nuora 6
- Altro parente o affine 7
- Altra persona convivente 8
- Addetto ai servizi della famiglia (domestico, collaboratore familiare, ecc.) 9

2 SESSO

Maschio 1 Femmina 2

3 LUOGO DI NASCITA

- Nel Comune di attuale dimora abituale (residenza) 1
- In altro Comune
- (specificare il Comune) 2
- (specificare la Provincia)
- All'estero
- (specificare lo Stato estero) 3

4 DATA DI NASCITA

..... giorno mese anno

5 STATO CIVILE

- Celibe o nubile 1
- Coniugato 2
- Vedovo 3
- Separato legalmente 4
- Divorziato 5

6 CITTADINANZA

- Italiana 01
- Straniera
- (specificare)
- Nessuna (apolide) 99

7 LUOGO DI PRESENZA ALLA DATA DEL CENSIMENTO

7.1 Indicare se alla data del censimento la persona era presente nel Comune di dimora abituale (residenza):

1 **si** 2 **no**

Precisare se la persona, pur essendo presente alla data del censimento nello stesso Comune di residenza, era eventualmente:

- ricoverata in un istituto di cura pubblico o privato (ospedale, clinica, ecc.) 2
- in altro luogo (convitto, caserma e simil) 3

7.2 Se alla data del censimento la persona era temporaneamente assente dal Comune di dimora abituale (residenza) indicare:

a) se si trovava:

- in altro Comune
- (specificare il Comune) 4
- (specificare la Provincia)
- all'estero
- (specificare lo Stato estero; per i membri di equipaggio indicare « imbarcato ») 5

b) il motivo della temporanea assenza:

- lavoro 1
- seguire familiari assenti per motivi di lavoro 2
- studio 3
- ricovero in istituto di cura pubblico o privato (ospedale, clinica, ecc.) 4
- altro (turismo, servizio di leva, ecc.) 5

8 LUOGO DI DIMORA ABITUALE (RESIDENZA) NELL'OCTOBRE 1976

rispondere solo se la persona è nata prima del 24 ottobre 1976

- Nel Comune di attuale dimora abituale (residenza) 6
- In altro Comune
- (specificare il Comune)
- (specificare la Provincia)
- All'estero
- (specificare lo Stato estero)

9 ISTRUZIONE

rispondere solo se la persona è nata prima del 24 ottobre 1978

9.1 Indicare il titolo di studio più elevato conseguito:

- laurea
- (specificare)
- diploma
- (specificare)
- licenza di scuola media inferiore 60
- licenza elementare 70

9.2 Se non ha titoli di studio, indicare se sa leggere e scrivere: 80 **si** 90 **no**

9.3 Indicare se frequenta:

- a) un corso regolare di studi (scuola elementare, media o secondaria superiore, università) 1 **si** 2 **no**
- b) la scuola materna 1 **si** 2 **no**

9.4 Indicare se frequenta un corso di formazione professionale (*): 1 **si** 2 **no**

(* Per corso di formazione professionale si intende un corso che abbia tutti i seguenti requisiti: 1) durata non inferiore a tre mesi; 2) rilascio di un attestato; 3) utilizzazione per migliorare o adeguare la capacità professionale.

PERSONE DELLA FAMIGLIA

NELLA PERSONA N.

10 CONDIZIONE PROFESSIONALE O NON PROFESSIONALE NELLA SETTIMANA PRECEDENTE LA DATA DEL CENSIMENTO

rispondere solo se la persona è nata prima del 24 ottobre 1967

10.1 Indicare se la persona è :

- occupata 1
- disoccupata alla ricerca di nuova occupazione 2
- in cerca di prima occupazione 3
- casalinga 4
- studente 5
- ritirata dal lavoro 6
- in servizio di leva 7
- in altra condizione 8

10.2 Indipendentemente dalla risposta fornita al punto 10.1, indicare le ore lavorate nella settimana presso un datore di lavoro o nell'azienda familiare N.

Se la persona è occupata o disoccupata rispondere ai punti 10.3, 10.4, 10.5 indicando :

10.3 La professione, arte o mestiere, esercitata :

.....
(specificare)

10.4 In quale modo esercita la professione, arte o mestiere :

- a) ALLE DIPENDENZE, COME:
- dirigente 01
 - appartenente alla carriera direttiva 02
 - impiegato 03
 - appartenente alle categorie speciali (intermedi) 04
 - capo operaio 05
 - operaio specializzato o qualificato 06
 - operaio comune (manovale, bracciante agricolo, ecc.) 07
 - altro lavoratore dipendente (usciera, guardiano, bidello, ecc.) 08
 - apprendista 09
 - lavorante a domicilio per conto di imprese 10
 - graduato o militare di carriera delle F.F.A.A., o figura simile dei corpi di polizia e sicurezza interna 11
- b) IN CONTO PROPRIO, COME:
- imprenditore 12
 - libero professionista 13
 - lavoratore in proprio (coltivatore diretto, mezzadro, esercente di negozio, artigiano, ecc.) 14
 - coadiuvante 15
- Ha lavoratori retribuiti o apprendisti alle proprie dipendenze ?
1 sì 2 no

10.5 Qual'è l'attività principale (o unica) dello stabilimento, azienda agricola, negozio, ufficio, ente, ecc., presso cui lavora :

.....
(specificare)

11 CONDIZIONE PROFESSIONALE O NON PROFESSIONALE NELL'OCTOBRE 1976

rispondere solo se la persona è nata prima del 24 ottobre 1967

11.1 Indicare se la persona era :

- occupata 1
- disoccupata alla ricerca di nuova occupazione 2
- in cerca di prima occupazione 3
- casalinga 4
- studente 5
- in altra condizione 6

11.2 Se la persona era occupata indicare :

- a) se lavorava : — alle dipendenze 1
— in conto proprio 2
- b) in quale settore :
- agricoltura, foreste, pesca 1
 - industria 2
 - commercio 3
 - altre attività 4

12 LUOGO DI STUDIO O DI LAVORO, TEMPO IMPIEGATO E MEZZO UTILIZZATO PER GLI SPOSTAMENTI

12.1 Indicare la denominazione e l'indirizzo del luogo di studio o di lavoro :

.....
(denominazione)

.....
(indirizzo: via, piazza, numero civico, località)

.....
(Comune e Provincia o Stato estero)

12.2 Indicare se la persona rientra giornalmente dal luogo di studio o di lavoro nella sua dimora abituale :

1 sì 2 no

12.3 In caso di risposta affermativa, se la persona si è recata mercoledì ultimo scorso al luogo di studio o di lavoro precisato al punto 12.1, indicare :

- a) in quale delle seguenti fasce orarie hanno avuto inizio le lezioni o il lavoro:
- 7,15 - 7,44 1
 - 7,45 - 8,14 2
 - 8,15 - 8,44 3
 - 8,45 - 9,15 4
 - altro orario 5
- b) se si è recata più di una volta al luogo di studio o di lavoro 1 sì 2 no
- c) il tempo impiegato per recarsi una sola volta (solo andata) da casa al luogo di studio o di lavoro:
- fino a 15 minuti 1
 - da 16 a 30 minuti 2
 - da 31 a 60 minuti 3
 - oltre 60 minuti 4
- d) il mezzo di trasporto utilizzato per compiere il tratto più lungo (in termini di distanza e non di tempo) del tragitto casa/luogo di studio o di lavoro :
- nessun mezzo (a piedi) 1
 - ferrovia, tram, metropolitana o altro mezzo pubblico (es.: funicolare) su rotaia . 2
 - autobus, filobus, corriera o altro mezzo pubblico (es.: taxi) su gomma 3
 - autobus aziendale o scolastico 4
 - auto privata (come conducente) 5
 - auto privata (come trasportato) 6
 - motocicletta, ciclomotore, scooter (come conducente o trasportato) 7
 - altro mezzo (bicicletta, battello, funivia, ecc.) 8

**Sezione III - NOTIZIE SULLE PERSONE
TEMPORANEAMENTE PRESENTI PRESSO LA FAMIGLIA
IL 25 OTTOBRE 1981**

PERSONA N. 1	PERSONA N. 2	PERSONA N. 3
① SESSO — Maschio 1 <input type="checkbox"/> — Femmina 2 <input type="checkbox"/>	① SESSO — Maschio 1 <input type="checkbox"/> — Femmina 2 <input type="checkbox"/>	① SESSO — Maschio 1 <input type="checkbox"/> — Femmina 2 <input type="checkbox"/>
② DATA DI NASCITA _____ <small>(giorno) (mese) (anno)</small>	② DATA DI NASCITA _____ <small>(giorno) (mese) (anno)</small>	② DATA DI NASCITA _____ <small>(giorno) (mese) (anno)</small>
③ STATO CIVILE — Celibe o nubile . 1 <input type="checkbox"/> — Coniugato 2 <input type="checkbox"/> — Vedovo 3 <input type="checkbox"/> — Separato legalmente 4 <input type="checkbox"/> — Divorziato 5 <input type="checkbox"/>	③ STATO CIVILE — Celibe o nubile . 1 <input type="checkbox"/> — Coniugato 2 <input type="checkbox"/> — Vedovo 3 <input type="checkbox"/> — Separato legalmente 4 <input type="checkbox"/> — Divorziato 5 <input type="checkbox"/>	③ STATO CIVILE — Celibe o nubile . 1 <input type="checkbox"/> — Coniugato 2 <input type="checkbox"/> — Vedovo 3 <input type="checkbox"/> — Separato legalmente 4 <input type="checkbox"/> — Divorziato 5 <input type="checkbox"/>
④ CITTADINANZA — Italiana 01 <input type="checkbox"/> — Straniera _____ <small>(specificare)</small>	④ CITTADINANZA — Italiana 01 <input type="checkbox"/> — Straniera _____ <small>(specificare)</small>	④ CITTADINANZA — Italiana 01 <input type="checkbox"/> — Straniera _____ <small>(specificare)</small>
⑤ MOTIVO DELLA TEMPORANEA PRESENZA — Lavoro 1 <input type="checkbox"/> — Altro 2 <input type="checkbox"/>	⑤ MOTIVO DELLA TEMPORANEA PRESENZA — Lavoro 1 <input type="checkbox"/> — Altro 2 <input type="checkbox"/>	⑤ MOTIVO DELLA TEMPORANEA PRESENZA — Lavoro 1 <input type="checkbox"/> — Altro 2 <input type="checkbox"/>

