

12°

censimento generale  
della popolazione

25 ottobre 1981

Volume II

**dati sulle caratteristiche strutturali  
della popolazione e delle abitazioni**

ISTITUTO CENTRALE DI STATISTICA	
UFF. REGIONALE per la CAMPANIA	
BIBLIOTECA	
Prot. 1323	Fcs. ....
Napoli 2h-7-	19 8h

Tomo I - Fascicoli provinciali

**3 - NOVARA**



**Istat**

Istituto Centrale di Statistica

roma 1984



## indice

### CARTA PLANIMETRICA

#### Tabelle sinottiche

Caratteri considerati nelle tavole comunali . . . . .	pag.	X
Caratteri considerati nelle tavole provinciali . . . . .	»	XII

#### Introduzione

1. Premessa . . . . .	»	XV
2. Definizioni . . . . .	»	XVI
Famiglia (pag. XVI) - Convivenza (pag. XVII) - Popolazione residente (pag. XVIII) - Popolazione presente (pag. XVIII) - Età (pag. XVIII) - Grado di istruzione (pag. XIX) - Condizione professionale o non professionale (pag. XX) - Professione (pag. XXI) - Posizione nella professione (pag. XXII) - Ramo di attività economica (pag. XXIII) - Abitazione, stanza, altro tipo di alloggio (pag. XXIV) - Fabbricato (pag. XXV)		
3. Avvertenze alle tavole . . . . .	»	XXV
Tavole comunali (pag. XXV) - Tavole provinciali (pag. XXVII)		
4. Diffusione dei dati . . . . .	»	XXVIII
5. Qualità dei dati . . . . .	»	XXVIII

### Parte prima - dati comunali

Tavola 1	— Superficie territoriale e densità — Popolazione residente e popolazione presente, per sesso . . . . .	pag: 1
Tavola 2	— Popolazione residente temporaneamente assente per sesso, luogo di presenza e motivo dell'assenza . . . . .	» 4
Tavola 3	— Popolazione residente per sesso e stato civile . . . . .	» 7
Tavola 4	— Popolazione residente per sesso e classe di età	
	A — Totale . . . . .	» 10
	B — Maschi . . . . .	» 16
	C — Femmine . . . . .	» 22
Tavola 5	— Popolazione residente in età da 6 anni in poi per sesso e grado di istruzione . . . . .	» 28
Tavola 6	— Popolazione residente che frequenta corsi regolari di studio e/o corsi di formazione professionale, per sesso e classe di età . . . . .	» 34
Tavola 7	— Popolazione residente attiva e non attiva per sesso	
	A — Totale . . . . .	» 40
	B — Maschi . . . . .	» 43
Tavola 8	— Popolazione residente attiva in condizione professionale, per sesso e ramo di attività economica	
	A — Totale . . . . .	» 46
	B — Maschi . . . . .	» 52
	C — Femmine . . . . .	» 58
Tavola 9	— Popolazione residente attiva in condizione professionale, per sesso, settore di attività economica e posizione nella professione	
	A — Totale . . . . .	» 64
	B — Agricoltura, caccia, foreste e pesca . . . . .	» 67
	C — Industrie . . . . .	» 70
	D — Altre attività . . . . .	» 73
Tavola 10	— Popolazione residente attiva in condizione professionale, per sesso, classe di età e settore di attività economica	
	A — Totale . . . . .	» 76
	B — Maschi . . . . .	» 82
	C — Femmine . . . . .	» 88
Tavola 11	— Popolazione residente non attiva per sesso, classe di età e condizione non professionale . . . . .	» 94
Tavola 12	— Popolazione residente che rientra giornalmente nella propria dimora abituale, secondo il luogo di lavoro o di studio . . . . .	» 100
Tavola 13	— Famiglie residenti per ampiezza della famiglia . . . . .	» 103
Tavola 14	— Famiglie residenti secondo la tipologia della famiglia . . . . .	» 106
Tavola 15	— Abitazioni in complesso (occupate e non occupate); altri tipi di alloggio . . . . .	» 112
Tavola 16	— Abitazioni occupate per titolo di godimento . . . . .	» 118
Tavola 17	— Abitazioni occupate per epoca di costruzione . . . . .	» 124
Tavola 18	— Abitazioni occupate per numero di stanze . . . . .	» 130
Tavola 19	— Abitazioni occupate per servizio installato . . . . .	» 136

Tavola 20 — Abitazioni occupate per figura giuridica del proprietario e titolo di godimento . . . . .	pag.	142
Tavola 21 — Abitazioni non occupate per motivo della non occupazione . . . . .	»	148
Tavola 22 — Abitazioni non occupate per servizio installato . . . . .	»	151
Tavola 23 — Abitazioni non occupate per figura giuridica del proprietario . . . . .	»	154

### Parte seconda - dati provinciali

Tavola 1 — Popolazione residente per singolo anno di età, sesso e stato civile . . . . .	»	160
Tavola 2 — Popolazione presente per singolo anno di età, sesso e stato civile . . . . .	»	162
Tavola 3 — Popolazione residente per sesso, classe di età e luogo di nascita . . . . .	»	164
Tavola 4 — Popolazione residente in età da 6 anni in poi per grado di istruzione, sesso, classe di età, condizione professionale o non professionale . . . . .	»	165
Tavola 5 — Popolazione residente attiva e non attiva per sesso e classe di età, attiva per ramo di attività economica e posizione nella professione; non attiva per condizione non professionale . . . . .	»	166
Tavola 6 — Popolazione residente attiva e non attiva per sesso e stato civile; attiva per ramo di attività economica e posizione nella professione; non attiva per condizione non professionale . . . . .	»	168
Tavola 7 — Popolazione residente attiva in condizione professionale per sesso, posizione nella professione, ramo e classe di attività economica . . . . .	»	170
Tavola 8 — Popolazione residente attiva in condizione professionale per sesso e professione . . . . .	»	172
Tavola 9 — Popolazione residente attiva in condizione professionale per sesso e categoria socio-professionale . . . . .	»	176
Tavola 10 — Popolazione residente occupata per ramo di attività economica, ore lavorate e posizione nella professione . . . . .	»	177
Tavola 11 — Popolazione residente in età da 14 anni in poi non occupata, per sesso e numero di ore lavorate . . . . .	»	177
Tavola 12 — Popolazione residente in età da 19 anni in poi per sesso, luogo di residenza nel 1976, condizione nel 1976 e nel 1981 . . . . .	»	178
Tavola 13 — Stranieri residenti per classe di età e sesso; condizione professionale per settore di attività economica e posizione nella professione; condizione non professionale . . . . .	»	180
Tavola 14 — Famiglie residenti per ampiezza e tipo della famiglia . . . . .	»	181
Tavola 15 — Famiglie residenti con almeno un nucleo familiare, per tipo del nucleo e ampiezza della famiglia . . . . .	»	182
Tavola 16 — Famiglie residenti per tipo di famiglia e di componenti . . . . .	»	182
Tavola 17 — Famiglie residenti per ampiezza, stato civile, classe di età e sesso del capo famiglia di censimento		
A — Totale . . . . .	»	183
B — Maschi . . . . .	»	184
C — Femmine . . . . .	»	185

Tavola 18 — Famiglie residenti per condizione professionale o non professionale dei componenti e condizione del capo famiglia di censimento . . . . .	pag.	186
Tavola 19 — Famiglie residenti per ampiezza e numero di componenti (occupati, in età inferiore a 6 anni, in età di 60 anni e più, in età di 75 anni e più) . . . . .	»	186
Tavola 20 — Famiglie residenti per ampiezza e specie di alloggio in cui dimorano . . . . .	»	187
Tavola 21 — Famiglie residenti per tipo della famiglia e numero di figli conviventi . . . . .	»	188
Tavola 22 — Convivenze e componenti permanenti, attivi e non attivi, per specie della convivenza . . . . .	»	188
Tavola 23 — Convivenze secondo il numero di componenti presenti per sesso e specie della convivenza . . . . .	»	188
Tavola 24 — Abitazioni occupate per numero di occupanti, numero di stanze e titolo di godimento . . . . .	»	190
Tavola 25 — Abitazioni occupate per numero di stanze, numero di famiglie, figura giuridica del proprietario, epoca di costruzione e titolo di godimento, numero di servizi installati . . . . .	»	192
Tavola 26 — Abitazioni occupate per tipo di fabbricato, numero di stanze, epoca di costruzione, servizi installati . . . . .	»	194
Tavola 27 — Abitazioni occupate per servizi installati, numero di occupanti, numero di stanze, titolo di godimento, figura giuridica del proprietario ed epoca di costruzione . . . . .	»	196
Tavola 28 — Abitazioni occupate per numero di stanze e numero dei componenti delle famiglie secondo la condizione occupazionale . . . . .	»	198
Tavola 29 — Abitazioni non occupate per numero di stanze, motivo della non occupazione, tipo di fabbricato, figura giuridica del proprietario ed epoca di costruzione . . . . .	»	200
Tavola 30 — Occupati per settore di attività economica, luogo di lavoro, tempo impiegato e mezzo utilizzato		
A — Agricoltura, caccia, foreste e pesca . . . . .	»	201
B — Industrie . . . . .	»	202
C — Altre attività . . . . .	»	203
D — Totale . . . . .	»	204
Tavola 31 — Studenti per luogo di studio, tempo impiegato e mezzo utilizzato . . . . .	»	205

### Appendice

- A — Tipologia completa delle famiglie
  - B — Confronto tra le classi di età ai censimenti demografici del 1951, 1961, 1971 e 1981.
  - C — Variazioni territoriali e di nome nelle circoscrizioni amministrative (periodo: 25 ottobre 1971 - 24 ottobre 1981)
  - D — Zone di territorio in contestazione tra Comuni
  - E — Categorie socio-professionali secondo la professione e la posizione nella professione.
  - F — Tavole disponibili
- Tracciati records  
 Fac simile del *Foglio di famiglia*.

tabelle  
sinottiche











[The page contains extremely faint and illegible text, likely bleed-through from the reverse side of the document. The text is too light to transcribe accurately.]

## introduzione

### 1. — PREMESSA

Il 12° Censimento generale della popolazione e il Censimento generale delle abitazioni sono stati effettuati con riferimento alla data del 25 ottobre 1981, in attuazione della legge 18 dicembre 1980, n. 864 e del relativo regolamento di esecuzione (D.P.R. 28 settembre 1981, n. 542).

Il piano della rilevazione è stato predisposto sulla base delle proposte formulate da un'apposita Commissione di studio istituita presso l'Istituto Centrale di Statistica della quale hanno fatto parte docenti universitari e rappresentanti di Amministrazioni Pubbliche, nonché di vari Enti interessati all'utilizzazione dei dati censuari.

Il piano di pubblicazione, modificato rispetto al 1971, in particolare, per quanto riguarda la disponibilità dei risultati in funzione delle diverse aggregazioni territoriali, si articola nel modo seguente:

**Volume I — Primi risultati provinciali e comunali sulla popolazione e sulle abitazioni (Dati provvisori) (Maggio 1982)**

**Volume II — Dati sulle caratteristiche strutturali della popolazione e delle abitazioni**  
Tomo 1 — Fascicoli provinciali (95 fascicoli)  
Tomo 2 — Fascicoli regionali (20 fascicoli)  
Tomo 3 — Fascicolo nazionale

**Volume III — Popolazione delle frazioni geografiche e delle località abitate dei Comuni (20 fascicoli regionali e 1 fascicolo nazionale).**

**Volume IV — Atti del censimento.**

Un apposito volume riporta i dati sulla popolazione residente legale dei singoli Comuni, un altro infine sarà dedicato ad una relazione illustrativa ed interpretativa dei risultati censuari.

Il presente fascicolo consta di due parti:

*Parte prima:* 23 tavole con dati riferiti ai singoli Comuni della Provincia;

*Parte seconda:* 31 tavole, con dati riguardanti l'incrocio dei caratteri considerati, elaborate a livello provinciale.

Qui di seguito vengono riportate ed illustrate le definizioni dei caratteri ai quali si riferiscono i dati contenuti nel fascicolo; allo scopo di assicurare una esatta interpretazione dei dati stessi vengono inoltre fornite avvertenze specifiche per alcune tavole, nonché talune indicazioni sugli ulteriori canali di accesso all'informazione censuaria e sulla qualità dei risultati.

Per una più completa conoscenza delle modalità tecniche seguite per l'esecuzione del censimento, vedasi il fascicolo dell'Istituto Centrale di Statistica - 12° Censimento della popolazione e 6° Censimento dell'industria, del commercio, dei servizi e dell'artigianato, 25-26 ottobre 1981, *Disposizioni e istruzioni per gli Organi periferici*, Roma 1981.

La denominazione e le circoscrizioni territoriali dei Comuni, delle Province e delle Regioni fanno riferimento alla situazione esistente alla data del 25 ottobre 1981 (Cfr. Istituto Centrale di Statistica - *Elenco dei Comuni al 25 ottobre 1981*, Roma 1982).

## 2. — DEFINIZIONI

### FAMIGLIA

Ai fini del censimento, per famiglia s'intende un insieme di persone legate da vincoli di matrimonio, parentela, affinità, adozione, affiliazione, tutela o da vincoli affettivi, coabitanti ed aventi dimora abituale nello stesso Comune, che normalmente provvedono al soddisfacimento dei loro bisogni mediante la messa in comune di tutto o parte del reddito di lavoro o patrimoniale da esse percepito.

Una famiglia può essere costituita anche di una sola persona la quale provvede in tutto o in parte con i propri mezzi di sussistenza al soddisfacimento dei bisogni individuali.

Sono considerate facenti parte della famiglia, come membri aggregati di essa, anche le persone addette ai servizi domestici, nonché le altre persone che, a qualsiasi titolo, convivono abitualmente con la famiglia stessa.

Ai fini del censimento, si considera **capo famiglia** colui che è ritenuto tale dalla famiglia. Questa definizione differisce da quella utilizzata nei censimenti del 1961 e 1971 a seguito delle innovazioni legislative in materia di diritto di famiglia.

Per la classificazione delle famiglie è stata adottata, analogamente agli spogli effettuati in occasione dei censimenti del 1961 e 1971, la seguente tipologia:

- Famiglie di Tipo A, *se composte di solo capo famiglia* (con o senza membri aggregati);
- Famiglie di Tipo B, *se composte di capo famiglia e coniuge* (con o senza membri aggregati);

- Famiglie di Tipo C, *se composte di capo famiglia, coniuge e figli* (con o senza membri aggregati). Sono considerate di tipo C anche le famiglie in cui manca il coniuge, cioè composte di capo famiglia e figli (con o senza membri aggregati);
- Famiglie di Tipo D, *se composte di capo famiglia, coniuge, figli, ascendenti e/o altri parenti* (con o senza membri aggregati). Sono considerate di tipo D anche le famiglie composte di: capo famiglia, figli, ascendenti e/o altri parenti; capo famiglia, coniuge, ascendenti e/o altri parenti; capo famiglia, ascendenti e/o altri parenti.

Per una migliore conoscenza delle strutture familiari, si è provveduto ad analizzare più in profondità le famiglie di tipo C e di tipo D, individuando al loro interno gruppi ulteriori di famiglie, pervenendo così ad una tipologia più articolata (cfr. Tavola provinciale n. 14). Il contenuto dei singoli gruppi è reso esplicito in Appendice (punto A).

Questa tipologia è stata concepita in funzione dell'obiettivo di procedere, per quanto possibile, all'individuazione dei nuclei familiari.

Per **nucleo familiare** s'intende la coppia sposata senza figli o con uno o più figli mai sposati, nonché un solo genitore con uno o più figli mai sposati.

Si possono quindi avere i seguenti quattro tipi di nuclei familiari:

- coniugi senza figli o con figli tutti non celibi o nubili;
- coniugi con almeno un figlio mai sposato;
- padre con almeno un figlio mai sposato;
- madre con almeno un figlio mai sposato.

In questo fascicolo risultano enucleate le famiglie con almeno un nucleo familiare (cfr. Tavola provinciale n. 15) in quanto non è stato possibile provvedere ad un accertamento esaustivo dei nuclei familiari sia per l'assenza sul *Foglio di famiglia* di quesiti specifici o di notizie comunque indispensabili, sia perché si è rinunciato ad ulteriori esplorazioni che pure in qualche caso avrebbero consentito l'individuazione di altri nuclei.

Si è del parere, comunque, che i citati criteri di spoglio — peraltro applicati all'universo delle famiglie e non ad un campione come generalmente praticato negli altri Paesi — assicurino risultati pienamente soddisfacenti, tenuto anche conto che — stando alle risultanze di uno spoglio campionario condotto sulla base dei dati censuari del 1971 (cfr. Istituto Centrale di Statistica — *Indagine sui nuclei familiari*, Collana d'informazioni, n. 6 del 1982) — le famiglie mononucleari rappresentano il 97% circa delle famiglie con due o più componenti.

## CONVIVENZA

Ai fini del censimento, per convivenza s'intende un insieme di persone che, senza essere legate da vincoli di matrimonio, parentela, affinità e simili, conducono vita in comune per motivi religiosi, di cura, di assistenza, militari, di pena, e simili.

Sono considerate facenti parte della convivenza anche le persone addette alla convivenza stessa per ragioni d'impiego o di lavoro e che vi convivono abitualmente, purché non costituiscano famiglia a sé stante.

## POPOLAZIONE RESIDENTE

La popolazione residente di ciascun Comune è costituita dalle persone aventi dimora abituale nel Comune e ivi presenti alla data del censimento e dalle persone aventi anch'esse dimora abituale nel Comune, ma che alla data del censimento risultavano assenti per uno dei seguenti motivi:

- emigrazione in altro Comune o all'estero, nel caso si tratti di emigrazione per l'esercizio di occupazioni stagionali o temporanee;
- servizio di leva, di richiamo alle armi, di volontariato;
- istruzione, noviziato religioso;
- ricovero in istituti di cura, di qualsiasi natura, purché la permanenza nel Comune di temporanea presenza non superi i due anni;
- detenzione in attesa di giudizio, condanna inferiore a cinque anni, obbligo di soggiorno per misura di prevenzione, rieducazione, purché la permanenza nel Comune di temporanea presenza non superi i cinque anni;
- affari, turismo, breve cura, e simili;
- servizio statale all'estero;
- missione fuori sede, compresa la frequenza di corsi di qualificazione o aggiornamento professionali, nonché di avanzamento;
- imbarco su navi della marina militare e mercantile.

È il caso di precisare, sulla base della predetta definizione, che a livello provinciale la popolazione residente temporaneamente assente risulta dalla somma dei dati comunali e pertanto comprende anche le persone temporaneamente assenti da un Comune della Provincia che alla data del censimento erano temporaneamente presenti in un altro Comune della Provincia stessa.

**La popolazione residente, a norma dell'art. 2 del D.P.R. 542 del 28 settembre 1981, è considerata popolazione legale.** Il relativo ammontare, per Comuni, Provincie e Stato è pubblicato sulla Gazzetta Ufficiale n. 95, del 7 aprile 1983, Supplemento ordinario n. 17.

## POPOLAZIONE PRESENTE

La popolazione presente di ciascun Comune è costituita dalle persone presenti nel Comune alla data del censimento ed aventi in esso dimora abituale, nonché dalle persone temporaneamente presenti nel Comune alla data del censimento, ma aventi abituale dimora in altro Comune o all'estero.

## ETÀ

L'età è computata in anni compiuti. Così ad esempio:

- 0 anni: dalla nascita al giorno precedente il 1° compleanno;
- 1 anno: dal giorno del 1° compleanno al giorno precedente il 2° compleanno;
- meno di 5 anni: dalla nascita al giorno precedente il 5° compleanno;
- da 5 a 9 anni: dal giorno del 5° compleanno al giorno precedente il 10° compleanno.



Poiché tale criterio è stato reintrodotta in occasione del censimento demografico del 1971, al fine di rendere più agevoli i confronti temporali, si forniscono in Appendice (punto B) indicazioni utili per la ricostruzione delle classi di età per le quali può essere effettuato il confronto dei dati comunali.

## GRADO DI ISTRUZIONE

Si riferisce al più alto titolo di studio conseguito in qualsiasi scuola (pubblica o privata, italiana o straniera, anche all'estero) e non alla più alta classe o al più alto corso frequentato con successo.

- Laureati** coloro che, avendo seguito un corso completo di studi universitari (della durata minima di quattro anni), hanno conseguito un diploma di laurea.
- Diplomati** coloro che hanno conseguito un diploma di maturità o di abilitazione di scuola secondaria di secondo grado.  
Con tale voce sono altresì indicate le persone che hanno conseguito una abilitazione specifica dopo un corso di studi universitari della durata inferiore a quattro anni (diploma di statistica, di vigilanza alle scuole elementari, ISEF, ecc.).
- Forniti di licenza media inferiore** coloro che hanno conseguito una licenza di scuola secondaria di primo grado che consenta l'accesso alle scuole secondarie di secondo grado.
- Forniti di licenza elementare** coloro che hanno conseguito la licenza elementare o il certificato rilasciato da un corso di scuola popolare di tipo C (assimilabile alla licenza elementare).
- Alfabeti privi di titolo di studio** coloro che hanno dichiarato di saper leggere e scrivere pur non avendo conseguito la licenza elementare, nonché gli scolari anche se iscritti alla 1<sup>a</sup> elementare. Sono comprese in tale gruppo anche le persone che hanno conseguito il certificato di proscioglimento (3<sup>a</sup> elementare) fino al 1955, anno nel quale tale certificato venne abolito. Poiché nel censimento del 1961 le persone fornite del certificato di proscioglimento vennero comprese tra le persone in possesso di licenza di scuola elementare, ai fini di un corretto confronto fra i dati di questi due censimenti occorre considerare congiuntamente i gruppi dei *forniti di licenza elementare* e degli *alfabeti privi di titolo di studio*.
- Analfabeti** coloro che hanno dichiarato di non sapere leggere e scrivere.

## CONDIZIONE PROFESSIONALE O NON PROFESSIONALE

La popolazione in condizione professionale è costituita dalle persone che nella settimana precedente la data del censimento risultavano occupate o disoccupate alla ricerca di nuova occupazione.

**Occupati** coloro che possiedono un'occupazione (in proprio o alle dipendenze) da cui traggono un profitto o una retribuzione. Sono considerati tali anche coloro che collaborano, senza avere un regolare rapporto di lavoro, con un familiare che svolge un'attività lavorativa in proprio.

**Disoccupati alla ricerca di nuova occupazione** coloro che hanno perduto una precedente occupazione alle dipendenze e sono alla ricerca attiva di una nuova occupazione, essendo in grado di accettarla se viene loro offerta.

La popolazione in condizione non professionale è costituita:

- a) da tutti i bambini e ragazzi con meno di 14 anni;
- b) dalle persone in cerca di prima occupazione;
- c) dalle casalinghe;
- d) dagli studenti;
- e) dalle persone ritirate dal lavoro;
- f) dagli altri censiti in età da 14 anni in poi che non rientrano nei gruppi di cui alle lettere da b) ad e). Tra questi ultimi sono compresi anche coloro che stanno assolvendo gli obblighi di leva, tali persone al censimento del 1971 venivano attribuite alla popolazione in condizione professionale o a quella in condizione non professionale sulla base della condizione nella quale si trovavano prima dell'inizio del servizio di leva.

Si riportano di seguito le relative definizioni:

**Persone in cerca di prima occupazione** coloro che non hanno mai esercitato un'attività lavorativa o hanno cessato un'attività lavorativa in proprio e sono alla ricerca attiva di un'occupazione alle dipendenze essendo in grado di accettarla se viene loro offerta.

**Casalinghe** coloro che si dedicano prevalentemente alla cura della propria famiglia e della propria casa.

**Studenti** coloro che si dedicano prevalentemente allo studio.

**Persone ritirate dal lavoro** coloro che hanno cessato una attività lavorativa per raggiunti limiti di età o altra causa.

Anche ai fini del confronto con i dati del censimento del 1971, si precisa che **le persone in condizione professionale e quelle in cerca di prima occupazione confluiscono nella cosiddetta popolazione attiva. La popolazione in condizione non professionale depurata dalle persone in cerca di prima occupazione, costituisce invece la popolazione non attiva.**

In ordine sempre ai confronti temporali, è necessario tener presente che nei precedenti censimenti si è utilizzato il concetto di condizione *abituale*, non essendo previsto che la risposta ai quesiti sull'attività professionale dovesse essere fornita facendo riferimento alla data del censimento. Con le innovazioni introdotte è stato recepito il criterio seguito nelle rilevazioni correnti delle forze di lavoro.

## PROFESSIONE

Per professione s'intende l'attività individuale esercitata dalle persone costituenti la popolazione attiva, ad esclusione delle persone in cerca di prima occupazione. La specificazione della professione, cioè la *qualificazione tecnologica* dell'attività individuale è determinata dal genere di lavoro o di servizio esplicato (ad esempio: industriale, commerciante, medico, avvocato, contabile, falegname, ebanista, fabbro ferraio, elettricista... ecc.).

Il lavoro connesso con l'esercizio di una professione è caratterizzato da uno sforzo fisico o intellettuale da parte della persona, nonché dall'oggetto sul quale tale sforzo viene esercitato. In relazione alla prevalenza ed alla natura di questi vari elementi si è soliti fare distinzione tra lavoro prevalentemente intellettuale e lavoro prevalentemente manuale. Le attività di carattere prevalentemente intellettuale sono comunemente designate come *professioni o arti liberali*; quelle di carattere prevalentemente manuale come *arti o mestieri*. Tuttavia, per semplicità di linguaggio, si designano usualmente con il termine *professioni* sia le professioni e arti liberali, sia le arti e i mestieri.

Per le persone addette al culto e i militari di carriera esercitanti una professione non inerente all'esercizio del culto o all'attività tipicamente militare è stata considerata l'attività di tipo civile da esse svolta (ad esempio: per un sacerdote secolare esercitante la professione di insegnante presso una scuola pubblica o privata si è considerata la professione di *insegnante*; per una suora infermiera si è considerata la professione di *infermiera*; per un capitano medico si è considerata la professione di *medico*, e così via).

*Per le persone disoccupate è stata considerata la professione esercitata prima della disoccupazione.*

Per notizie più analitiche si rinvia al volume dell'Istituto Centrale di Statistica — *Classificazione delle professioni*, Metodi e Norme, Serie C, n. 9, Maggio 1981.

Per la professione e i due caratteri seguenti (posizione nella professione ed attività economica) è necessario tener presente che le persone con più di una attività lavorativa hanno fornito le notizie facendo riferimento alla principale attività svolta, cioè a quella che per continuità di lavoro, per importanza economica o altre considerazioni era ritenuta da esse la prevalente.

## POSIZIONE NELLA PROFESSIONE

Per posizione nella professione s'intende la condizione della persona espletante un'attività economica in rapporto all'unità locale in cui viene svolta l'attività stessa.

Nel presente volume le posizioni nella professione risultano raggruppate nel modo seguente:

### **Imprenditori, liberi professionisti:**

*imprenditori* — coloro che gestiscono in proprio un'impresa (azienda agricola, industriale, commerciale, ecc.), nella quale non impiegano l'opera manuale propria o di familiari, ma quella di dipendenti;

*liberi professionisti* — coloro che esercitano in proprio una professione o arte liberale (notaio, medico, ingegnere, avvocato, ecc.).

**Lavoratori in proprio:** coloro che gestiscono un'azienda agricola, una piccola azienda industriale, una bottega artigiana, un negozio o un esercizio pubblico partecipandovi col proprio lavoro manuale. In tale posizione sono compresi anche i coltivatori diretti, i mezzadri e simili, i soci di cooperative aventi figura di lavoratori in proprio e chi lavora nel proprio domicilio direttamente per conto di consumatori e non su commissione di imprese.

**Coadiuvanti:** coloro che collaborano con un familiare che svolge un'attività lavorativa in proprio, senza avere un rapporto di lavoro regolato da contratto.

### **Dirigenti e impiegati:**

*dirigenti* — coloro che ricoprono un ruolo caratterizzato da un elevato grado di professionalità, autonomia e potere decisionale. Per la Pubblica Amministrazione si considerano in tale posizione le qualifiche previste dal D.P.R. 30 giugno 1972, n. 748, nonché le qualifiche equivalenti presso tutte le altre Amministrazioni, siano esse a carattere centrale o locale. Per gli appartenenti alle FF. AA. e corpi similari sono considerati come dirigenti gli ufficiali con grado superiore a quello di tenente colonnello o posizioni assimilate;

*appartenenti alla carriera direttiva* — coloro che con diverso grado di responsabilità, discrezionalità di poteri e autonomia, esercitano una funzione direttiva (tecnica o amministrativa). Per gli appartenenti alle FF. AA. e corpi similari sono considerati come direttivi gli ufficiali con grado inferiore a quello di colonnello o posizioni assimilate;

*impiegati* — coloro che esercitano una funzione di concetto o esecutiva tecnica o amministrativa;

*appartenenti alle categorie speciali (intermedi)* — coloro che esercitano una funzione intermedia tra quella degli impiegati e quella degli operai specializzati vale a dire chi guida e controlla, con apporto di adeguata competenza tecnico-pratica, gruppi di altri lavoratori.

### **Lavoratori dipendenti:**

*capi operai* — coloro che svolgono una attività per la cui esecuzione si richiedono conoscenze di tipo specialistico ed hanno eventualmente responsabilità di guida di personale;

*operai specializzati o qualificati* — coloro che svolgono una attività per la cui esecuzione si richiedono adeguate cognizioni tecnico-pratiche conseguite o in istituti professionali o mediante istruzione equivalente o acquisite con il necessario tirocinio e pratica, nonché chi esegue con perizia il lavoro manuale affidatogli essendo in possesso di specifiche capacità tecnico-pratiche;

*operai comuni* — coloro che eseguono lavori di carattere manuale e non sono compresi nelle categorie precedenti (manovale, bracciante agricolo, ecc.);

*altri lavoratori dipendenti* — coloro che esercitano mansioni di usciere, bidello, guardiano e simili;

*apprendisti* — coloro che esercitano un'attività lavorativa per l'apprendimento di una professione ed il successivo conseguimento di una qualifica;

*lavoranti a domicilio* — coloro che lavorano nel proprio domicilio esclusivamente o prevalentemente su commissione di imprese (industriali, commerciali, artigiane) e non direttamente per conto di consumatori;

*graduati o militari di carriera delle FF. AA. o figure similari dei corpi di polizia e sicurezza interna* — gli appartenenti alle FF. AA. e corpi similari con grado fino a caporal maggiore o assimilati, nonché i vigili urbani e del fuoco.

## RAMO DI ATTIVITÀ ECONOMICA

Per ramo di attività economica s'intende il campo di attività in cui viene esercitata la professione, arte o mestiere. Esso è determinato, di norma, in base all'attività (unica o prevalente) delle singole *unità locali* in cui il censito svolge la propria professione, arte o mestiere (ad esempio: azienda agricola, stabilimento industriale, bottega artigiana, negozio, esercizio pubblico, sede o filiale bancaria e assicurativa, ospedale, gabinetto medico, studio professionale, ministero, amministrazione comunale). I rami in cui si articola la classificazione delle attività economiche sono i seguenti:

- 0. — Agricoltura, caccia, foreste e pesca
- 1. — Energia, gas e acqua
  - 1.A — Estrazione di combustibili solidi, liquidi e gassosi; industria petrolifera
  - 1.B — Energia elettrica, gas e acqua
- 2. — Industrie estrattive, industrie manifatturiere per la trasformazione di minerali non energetici e prodotti derivati; industrie chimiche
- 3. — Industrie manifatturiere per la lavorazione e la trasformazione dei metalli; meccanica di precisione
- 4. — Industrie manifatturiere alimentari, tessili, delle pelli e cuoio, dell'abbigliamento, del legno, mobili e altre industrie manifatturiere
- 5. — Industria delle costruzioni e delle installazioni di impianti per l'edilizia
- 6. — Commercio, pubblici esercizi e alberghi; riparazioni di beni di consumo e di veicoli
  - 6.A — Commercio, pubblici esercizi e alberghi
  - 6.B — Riparazioni di beni di consumo e di veicoli
- 7. — Trasporti e comunicazioni
- 8. — Credito e assicurazione, servizi prestati alle imprese; noleggio
  - 8.A — Credito e assicurazione
  - 8.B — Servizi prestati alle imprese; noleggio
- 9. — Pubblica amministrazione; servizi pubblici e privati
  - 9.A — Pubblica amministrazione
  - 9.B — Servizi pubblici e privati

Si fa presente che non risulta possibile procedere ad un completo confronto dei dati per ramo di attività economica con i corrispondenti dati del 1971, in quanto la relativa classificazione ha subito una profonda revisione (cfr. Istituto Centrale di Statistica — *Classificazione delle attività economiche*, Metodi e Norme, Serie C, n. 8, Maggio 1981), essendo stato necessario renderla ragguagliabile alla NACE (Nomenclatura generale delle attività economiche nelle Comunità Europee) concordata in sede comunitaria.

### ABITAZIONE, STANZA, ALTRO TIPO DI ALLOGGIO

Ai fini del censimento, per abitazione s'intende un insieme di vani, o anche un vano solo, destinato funzionalmente ad uso di alloggio, che dispone di un ingresso indipendente su strada, pianerottolo, cortile, terrazza, ballatoio, e simili e che alla data del censimento è occupata o è destinata ad essere occupata da una famiglia o da più famiglie coabitanti.

*Un'abitazione si considera occupata se in essa abitano una o più persone aventi la dimora abituale nel Comune di censimento, anche se temporaneamente assenti alla data del censimento stesso; non occupata se in essa non abita alcuna persona o se è abitata solo da persone temporaneamente presenti nel Comune di censimento (è il caso ad esempio di studenti che frequentano un corso di studi nel Comune di censimento).*

È da considerare non occupata l'abitazione:

- disponibile per la vendita o l'affitto;
- utilizzabile per vacanza in quanto chi ne dispone la occupa soltanto in uno o più periodi dell'anno (abitazioni ubicate generalmente in località turistiche);
- utilizzabile per lavoro, cioè se trattasi di abitazione secondaria che viene occupata saltuariamente da chi ne dispone per motivi di lavoro (ad esempio: casa di campagna destinata ai lavori agricoli nell'epoca del raccolto, abitazione secondaria situata generalmente in un Comune diverso da quello di dimora abituale utilizzata per lo svolgimento della propria attività lavorativa);
- non occupata per altro motivo in quanto già venduta o affittata, ma non ancora occupata; non più occupata da chi ne dispone, per trasferimento a seguito di emigrazione definitiva verificatasi in particolare nelle zone montane di spopolamento.

Il titolo di godimento dell'abitazione fa riferimento al titolo in base al quale la famiglia dispone dell'abitazione stessa. I titoli di godimento considerati sono:

- *proprietà*, alla quale è stato assimilato l'usufrutto; sotto tale voce sono comprese anche le abitazioni a riscatto;
- *affitto*, che comprende anche il subaffitto;
- *altro titolo*, per i casi di uso gratuito dell'abitazione, di godimento per prestazione di servizi, ecc.

L'epoca di costruzione o di ricostruzione fa riferimento all'anno di ultimazione della costruzione o ricostruzione. Nel caso in cui l'abitazione sia stata costruita in anno posteriore a quello del relativo fabbricato, a seguito di ricostruzione parziale, ampliamento o sopraelevazione, è stato considerato l'anno di termine della ricostruzione, dell'ampliamento o della sopraelevazione.

Per quanto concerne la superficie dell'abitazione è da tener presente che essa fa riferimento alla superficie dei pavimenti delle stanze e dei vani accessori con esclusione della superficie di balconi, terrazze, verande, cantine, garages, portici, loggiati, solai, cortili, ecc.

Per stanza s'intende un locale, facente parte di un'abitazione, che riceve aria e luce dall'esterno ed ha dimensioni tali da consentire la collocazione di un letto lasciando lo spazio utile per il movimento di una persona. La cucina, se risponde a tale definizione, è considerata stanza.

Per altro tipo di alloggio s'intende il locale che, pur non essendo funzionalmente destinato ad abitazione di una famiglia (cantina, soffitta, magazzino, negozio, ufficio, ecc.) ovvero non avendo le caratteristiche proprie dell'abitazione (roulotte, natante, grotta, carrozzone, ecc.), risulta alla data del censimento occupato di fatto da una o più famiglie residenti.

### FABBRICATO

Per fabbricato s'intende qualsiasi costruzione, comprendente almeno un'abitazione, isolata da vie o spazi vuoti oppure separata da altre costruzioni mediante muri maestri che si elevano, senza soluzione di continuità, dalle fondamenta al tetto, che disponga di uno o più accessi all'esterno e che possa avere una o più scale autonome.

## 3. — AVVERTENZE ALLE TAVOLE

### TAVOLE COMUNALI

#### Tavola 1:

— l'elenco dei Comuni che hanno subito variazioni territoriali e di nome tra il 1971 ed il 1981 è riportato in Appendice (punto C);

— i dati sulla superficie territoriale dei Comuni sono stati forniti dagli Uffici Tecnici Erariali; si fa presente che eventuali variazioni di superficie di minima entità non segnalate in Appendice sono conseguenti a verifiche periodiche effettuate dagli stessi Uffici Tecnici Erariali.

Per quanto concerne le superfici delle zone di territorio in contestazione tra due o più Comuni (Appendice punto D) rilevate in sede di predisposizione delle basi territoriali del censimento, è da tener presente che esse costituiscono un *di cui* delle superfici totali dei Comuni.

Ai fini dell'imputazione delle superfici contestate alla superficie totale dell'uno o dell'altro Comune interessato, si è avuto riguardo alle circoscrizioni comunali, quali risultano delimitate sulle carte topografiche al 25.000 edite dall'Istituto Geografico Militare, nel presupposto che tali circoscrizioni facciano riferimento alle medesime risultanze catastali da cui sono desunte le superfici dei Comuni.

In mancanza di altro valido criterio, l'attribuzione delle superfici contestate è stata necessariamente omessa nei pochi casi in cui i confini comunali sono rimasti indefiniti anche sulla cartografia I.G.M.;

— la densità della popolazione residente (numero medio di abitanti per Km<sup>2</sup>) è data dal rapporto fra il totale della popolazione residente di ciascun Comune e la superficie territoriale del Comune stesso espressa in Km<sup>2</sup>.

**Tavola 2:**

tra le persone temporaneamente assenti per motivi di lavoro risultano anche quelle che hanno seguito familiari recatisi in altri Comuni o all'estero per motivi di lavoro.

**Tavola 6:**

per corso di formazione professionale s'intende un corso che abbia tutti i seguenti requisiti:

- durata non inferiore a tre mesi;
- rilascio di un attestato;
- utilizzazione per migliorare o adeguare la capacità professionale.

**Tavole 9 e 10:**

i rami in cui si articola la classificazione delle attività economiche risultano così raggruppati:

- agricoltura, caccia, foreste e pesca: ramo 0;
- industrie: rami 1, 2, 3, 4 e 5;
- altre attività: rami 6, 7, 8 e 9.

**Tavola 12:**

le persone che lavorano e frequentano un corso di studi regolare e/o di formazione professionale sono comprese fra gli *occupati*; le persone che frequentano un corso regolare di studi ed un corso di formazione professionale sono comprese fra gli *scolari e studenti*; in quest'ultimo gruppo sono pure compresi i bambini che frequentano la scuola materna.

**Tavola 14:**

per l'individuazione delle famiglie composte da coniugi, coniugi e figli, genitori e figli, si è fatto riferimento alla figura del capo famiglia e quindi, nel caso di questa tavola, la famiglia composta ad esempio dal capo famiglia e da uno dei suoi genitori risulta sotto la voce *altro tipo di famiglia*.

**Tavola 15:**

per il calcolo del numero medio di occupanti per stanza non si è tenuto conto delle stanze adibite esclusivamente ad altro uso.

**Tavola 19:**

per quanto concerne l'acqua potabile di acquedotto e il gabinetto, l'espressione *fuori dell'abitazione* sta ad intendere che il servizio si trova o nel corpo del fabbricato che comprende l'abitazione (ballatoio, pianerottolo, ecc.) o nel cortile, giardino o orto annessi al fabbricato stesso, a disposizione dei soli occupanti dell'abitazione o del fabbricato e non del pubblico in genere.

Si fa inoltre presente che per *bagno* s'intende un impianto di vasca e/o doccia.

**Tavola 22:**

è da tener presente che le abitazioni che dispongono di servizi installati sommate a quelle che non ne dispongono danno il totale abitazioni solo nel caso in cui sia sempre stata fornita risposta ai relativi quesiti.



## TAVOLE PROVINCIALI

## Tavole 4, 12, 13, 18, 30:

cfr. nota alle tavole comunali 9 e 10 (nella tavola 13 è enucleato altresì il ramo "commercio, pubblici esercizi, alberghi, riparazioni di beni di consumo e di veicoli").

## Tavola 9:

per notizie sui contenuti delle singole categorie vedi Appendice (punto E); la popolazione attiva in condizione professionale considerata in tale tavola comprende anche i militari in servizio di leva.

## Tavole 10 e 13:

le posizioni nella professione risultano raggruppate nel modo seguente:

- *indipendenti*: imprenditori, liberi professionisti, lavoratori in proprio, coadiuvanti;
- *dipendenti*: tutte le altre.

## Tavola 18:

i componenti in condizione non professionale sono stati classificati secondo il settore di attività economica dei componenti in condizione professionale.

## Tavola 20:

le famiglie che occupano un'abitazione o un altro tipo di alloggio sono quelle che occupano l'alloggio a titolo principale.

## Tavola 22:

nella voce *altre convivenze* sono comprese le convivenze militari e di altri corpi accasermati.

## Tavola 28:

sono considerate solo le famiglie che occupano le abitazioni a titolo principale.

## Tavole 30 e 31:

i dati fanno riferimento alle persone che nel mercoledì precedente la data di compilazione del modello si sono recate al lavoro o a scuola rientrando nella stessa giornata alla propria dimora abituale.

Ai fini di una corretta interpretazione dei dati occorre tener presente che:

- i lavoratori-studenti hanno fatto riferimento al luogo di lavoro;
- coloro che esercitano la professione su mezzi di trasporto (autisti, ferrovieri, tramvieri, piloti, marittimi, ecc.) hanno indicato il luogo da cui prendono servizio (posteggio, stazione, deposito, aeroporto, porto, ecc.);
- il mezzo di trasporto è quello utilizzato per compiere il tratto più lungo (in termini di distanza e non di tempo) del tragitto casa/luogo di lavoro o studio.

Con riferimento alla Tav. 31, si precisa che tra gli studenti sono compresi i bambini che frequentano la scuola materna e le persone che frequentano corsi di formazione professionale.

#### 4. — Diffusione dei dati

Allo scopo di favorire un'ampia utilizzazione dei dati raccolti con il censimento, si precisa quanto segue:

a) ad integrazione delle tavole riportate nel presente fascicolo, sono state elaborate le tavole non destinate alla pubblicazione, ma comunque disponibili per gli utilizzatori, riportate in Appendice (punto F);

b) sia le tavole pubblicate che quelle di cui alla lettera a) possono essere fornite su nastro magnetico;

c) le 23 tavole, contenenti i dati comunali, possono essere fornite per sezione di censimento; le 31 tavole, contenenti i dati provinciali, possono essere fornite per Comune, rispettivamente su tabulato o nastro magnetico;

d) le richieste comportano il rimborso delle spese vive sostenute per l'approntamento del supporto e devono essere inoltrate a:

**Istituto Centrale di Statistica, Servizio Censimenti — Rep. CENS/A, Via Cesare Balbo, 16 — 00100 Roma.**

#### 5. — Qualità dei dati

Il problema del controllo della qualità dei dati, che costituisce una delle fasi più delicate di ogni indagine statistica, si presenta ancor più accentuato in occasione delle operazioni censuarie, dalla raccolta dei dati alla pubblicazione dei risultati.

Per assicurare, nei limiti del possibile, il più alto livello di attendibilità e coerenza dei risultati, l'Istituto ha previsto particolari procedure di controllo già nel corso delle operazioni di raccolta dei dati. In tale fase gli Uffici Comunali di Censimento, assistiti dagli Uffici Provinciali di Censimento, dagli Ispettori Provinciali e da Funzionari dell'ISTAT dislocati in tutte le Province, hanno provveduto alla revisione quantitativa dei *Fogli di famiglia* accertando che tutte le unità oggetto di rilevazione (abitazioni, famiglie e convivenze) fossero state censite. Al termine delle operazioni di raccolta dei dati gli Uffici Comunali di Censimento hanno provveduto alla revisione qualitativa dei questionari di rilevazione provvedendo a codificare le notizie che per loro natura non risultavano precodificate.

Nella fase di registrazione dei dati su supporto informatico (i tracciati records sono riportati in Appendice) l'Istituto ha posto in atto le misure necessarie ad assicurare la validità dell'operazione, inserendo nelle convenzioni stipulate con quelle Regioni, Amministrazioni provinciali e comunali che, a norma dell'art. 40, del D.P.R. 28 settembre 1981, n. 542, hanno provveduto ad eseguire in proprio tale lavorazione, oltre alla verifica anche il rispetto di particolari vincoli idonei ad assicurare in corrispondenza dei vari quesiti, la compatibilità dei codici registrati.

Analoghe procedure sono state seguite per il materiale fatto registrare direttamente a cura dell'ISTAT.

In entrambi i casi, è stata attivata una procedura di controllo effettuando una nuova verifica su un campione del materiale registrato. Tale operazione ha consentito di accertare che il livello di errore attribuibile all'approntamento dell'input è risultato generalmente inferiore al 5 per mille.

Il controllo finale sulla validità dei risultati è stato attuato attraverso una complessa procedura elettronica per la messa a punto quantitativa e qualitativa del materiale.

Trattasi di una procedura articolata in varie fasi di lavoro, succintamente illustrate nei punti che seguono.

1) *Verifica della sequenzialità dei dati indicativi dei Fogli di famiglia e di convivenza*(codici di Provincia, Comune, sezione e numero d'ordine del *Foglio*).

In tale sede sono state tra l'altro individuate eventuali situazioni irregolari con specifico riferimento alla completezza delle risposte fornite ai singoli quesiti del *Foglio di famiglia*. Questa analisi ha evidenziato, in alcuni casi, la necessità di dover ricorrere sistematicamente ai singoli questionari di rilevazione per una ulteriore revisione, codifica e nuova registrazione degli stessi.

2) *Messa a punto qualitativa dei Fogli di censimento*.

I records registrati sono stati sottoposti al vaglio di un complesso programma di controllo che prevede l'imposizione automatica, sotto determinate condizioni, dei codici eventualmente mancanti o non validi e l'aggiustamento dei codici registrati in caso di accertata incongruenza. Tale controllo esteso agli incroci tra le modalità previste dal piano di pubblicazione, è stato dapprima effettuato all'interno del singolo tipo record e poi esteso tra tipi records.

In altri termini si è assicurata:

- la completezza delle risposte per singolo quesito all'interno dello stesso tipo record;
- la congruità delle risposte fornite relativamente ad ogni tipo record scegliendo all'interno di esso un carattere come fondamentale;
- la congruità delle risposte fornite tra i records relativi alla stessa famiglia o convivenza, in corrispondenza di alcuni quesiti ritenuti come fondamentali.

I controlli di congruità e i conseguenti aggiustamenti sono stati effettuati sulla base di standards conosciuti.

In particolare i quesiti scelti come riferimento (*specie dell'alloggio* per il record dell'abitazione; *anno di nascita* e, per le caratteristiche occupazionali, *la professione*, per i records relativi alle persone) sono stati ritenuti validi solo se confermati dalla presenza di determinate informazioni in altri quesiti ad essi strettamente connessi. In caso contrario si è proceduto alla loro rettifica sulla base di indicazioni desunte dagli altri quesiti. Da segnalare, infine, che gli interventi sui singoli quesiti avvengono nell'ambito della logica che li lega, come specificato in seguito.

Per fornire ulteriori elementi conoscitivi, nei prospetti che seguono sono riportati, a livello provinciale, i valori percentuali degli aggiustamenti effettuati sui quesiti del foglio di famiglia distintamente per:

#### *Interventi di tipo 1*

- annullamento delle risposte fornite a particolari quesiti per i quali, sotto determinate condizioni, non era prevista risposta; interventi relativi a casi di mancata risposta; codici non validi.

#### *Interventi di tipo 2*

- interventi relativi ad incongruità logiche riscontrate all'interno del quesito o dei quesiti.

#### *Interventi di tipo 3*

- interventi relativi ad incongruità logiche tra tipi records.

Le percentuali degli aggiustamenti sono calcolate sul totale delle frequenze relative alle risposte fornite in relazione al quesito considerato.

## PROVINCIA DI NOVARA

## Incidenza percentuale degli aggiustamenti effettuati per tipo di intervento e quesito

## A - ABITAZIONI

QUESITI	TIPO 1	TIPO 2	QUESITI	TIPO 1	TIPO 2
Specie dell'alloggio		0,71	Superficie	1,03	2,32
Caratteristiche del fabbricato	2,73	0,46	Acqua potabile	0,33	0,02
Proprietario	1,19	0,15	Gabinetto	0,34	0,31
Titolo di godimento	1,72	0,03	— scarico	2,37	0,53
Epoca di costruzione	1,77	0,04	Bagno	0,44	—
Stanze:			Elettricità	0,20	—
— adibite ad abitazione	0,31	0,51	Riscaldamento	0,36	0,54
— cucina	—	1,13			
— adibite ad altro uso	—	0,85	TOTALE	1,19	0,52

## B - POPOLAZIONE RESIDENTE E TEMPORANEAMENTE PRESENTE

QUESITI	TIPO 1	TIPO 2	QUESITI	TIPO 1	TIPO 2
Relazione di parentela e posizione nella convivenza	0,15	0,56	Frequenza corso professionale	4,40	0,04
Sesso	0,22	0,08	Condizione 1981	3,51	0,73
Stato civile	0,35	0,07	Ore lavorate nella settimana	4,70	—
Luogo di nascita	1,34	1,09	Professione	4,38	3,31
Data di nascita	0,26	0,01	Posizione nella professione	7,07	7,75
Cittadinanza	2,60	—	Attività economica	7,99	6,91
Presenza e motivo dell'assenza	0,47	0,38	Condizione 1976	5,98	4,43
Residenza 1976	2,22	0,05	Pendolarità - luogo di lavoro o di studio	—	10,56
Istruzione	3,82	0,82	Pendolarità - altri quesiti	8,13	—
Corso regolare di studi	4,22	0,99	TOTALE	2,91	1,13
Frequenza scuola materna	0,87	0,12			

## C - VERIFICHE DI CONGRUITÀ TRA RECORDS

## TIPO 3

Specie di alloggio	0,85
Relazione di parentela	0,37
Annullamenti di records doppi e/o anomali	0,18
Mancati accoppiamenti tra famiglia principale e famiglia/e coabitanti (*)	12,36

(\*) Percentuale calcolata sul totale delle famiglie coabitanti e le relative famiglie principali.

Il materiale relativo alla Provincia di Novara, non ha evidenziato carenze di rilievo ed inoltre non ha richiesto l'effettuazione di rifacimenti o nuove codifiche.

A scopo esemplificativo, distintamente per tipo di intervento, si riportano di seguito alcuni casi verificatisi con maggior frequenza.

Per gli interventi di tipo 1 ai quesiti relativi alla *condizione professionale o non professionale nella settimana precedente la data del censimento* e alla *condizione professionale o non professionale nell'ottobre del '76* doveva essere fornita risposta solo se la persona aveva compiuto, alla data del censimento, rispettivamente i 14 ed i 19 anni.

Per gli interventi di tipo 2:

— il quesito *stanze* è stato messo in relazione con la superficie dell'abitazione verificando la congruità del dato della superficie media per stanza;

— nell'ambito del quesito relativo alla *condizione professionale o non professionale nella settimana precedente la data del censimento* sono stati messi in relazione la *professione, arte o mestiere esercitato*, la *posizione nella professione* e la *categoria di attività economica*. I codici delle tre caratteristiche occupazionali sono stati collegati tra loro mediante una tabella a tripla entrata verificandone la reciproca compatibilità e sostituendo successivamente gli eventuali codici non validi. Il codice non valido è stato individuato in funzione di quelli ritenuti validi. Per alcune particolari professioni è stata inoltre controllata la compatibilità tra la professione, l'età ed il titolo di studio.

Per i quesiti relativi al *luogo di studio o di lavoro, tempo impiegato e mezzo utilizzato per gli spostamenti*, in considerazione della difficoltà di effettuare, in alcuni casi, una netta distinzione tra i due tipi di interventi, sono stati convenzionalmente attribuiti al tipo 1 quelli derivanti dai controlli di congruità delle varie risposte fornite all'interno del quesito ivi comprese le verifiche derivanti dalle risposte sul *tempo impiegato* e *mezzo utilizzato* per gli spostamenti extracomunali.


Sono stati attribuiti al tipo 2 quelli relativi al confronto tra *luogo di studio o di lavoro* ed alcune caratteristiche rilevate per lo stesso individuo. In particolare per tutti coloro per i quali era prevista una risposta al *luogo di studio o di lavoro* si è verificata l'esistenza e la compatibilità del codice indicato. Così ad esempio per coloro che si sono dichiarati *lavoranti a domicilio per conto d'impres*e è stato controllato che il codice fosse quello corrispondente a *lavora nella propria abitazione*.

Tra gli interventi di tipo 3 si segnala quello relativo al mancato accoppiamento tra il codice della famiglia principale ed il codice della famiglia o delle famiglie coabitanti. Tale inconveniente è da attribuirsi alla diversità dei codici che ne avrebbero dovuto consentire l'esatto accoppiamento.

Da segnalare infine che, nel periodo immediatamente successivo alla raccolta dei dati, l'ISTAT ha attivato tre distinte indagini campionarie: la prima con lo scopo di verificare il grado di copertura del censimento; la seconda con l'obiettivo di raccogliere, con riferimento ad alcuni fondamentali caratteri della popolazione residente, informazioni sulla qualità dei risultati; la terza tendente ad accertare la corrispondenza tra i risultati del censimento e la posizione anagrafica delle famiglie. I risultati delle predette indagini formeranno oggetto di pubblicazione.



**parte prima**  
**dati comunali**





**TAV. 1 - Superficie territoriale e densità - Popolazione residente e popolazione presente, per sesso**

Codice dei Comuni	COMUNI	Superficie territoriale km <sup>2</sup>	Densità ab./km <sup>2</sup>	POPOLAZIONE RESIDENTE			POPOLAZIONE PRESENTE			
				Maschi	Femmine	TOTALE	Maschi	Femmine	TOTALE	
									N.	di cui temporaneamente presente
001	AGRATE CONTURBIA	14,51	61	429	462	891	413	458	871	13
002	AMENO	10,00	92	428	496	924	449	530	979	102
003	ANTRONA SCHIERANCO	99,99	6	313	331	644	307	328	635	1
004	ANZOLA D'OSSOLA	13,83	35	235	244	479	228	244	472	1
005	ARIZZANO	1,63	983	750	852	1.602	733	862	1.595	36
006	ARMENO	31,58	69	1.048	1.117	2.165	984	1.087	2.071	26
007	AROLA	6,52	50	155	168	323	138	146	284	2
008	ARONA	14,90	1.099	7.670	8.712	16.382	7.595	8.720	16.315	484
009	AURANO	21,25	9	83	105	188	76	92	168	—
010	BACENO	68,73	16	536	534	1.070	520	523	1.043	7
011	BANNIO ANZINO	38,96	18	344	341	685	326	328	654	5
012	BARENGO	19,36	50	468	501	969	462	495	957	5
013	BAVENO	17,25	260	2.113	2.364	4.477	2.064	2.363	4.427	131
014	BEE	3,28	179	288	298	586	284	304	588	14
015	BELGIRATE	8,40	63	242	289	531	411	333	744	233
016	BELLINZAGO NOVARESE	39,36	207	4.012	4.139	8.151	5.414	4.125	9.539	1.505
017	BEURA-CARDEZZA	28,90	49	697	720	1.417	668	707	1.375	3
018	BIANDRATE	12,68	101	592	683	1.275	585	675	1.260	14
019	BOCA	9,64	117	548	577	1.125	528	570	1.098	8
020	BOGNANCO	58,16	8	250	233	483	227	206	433	8
021	BOGOGNO	8,43	135	546	593	1.139	538	594	1.132	16
022	BOLZANO NOVARESE	3,27	295	469	495	964	454	481	935	5
023	BORGOLAVEZZARO	21,21	96	975	1.066	2.041	957	1.061	2.018	11
024	BORGOMANERO	32,36	601	9.301	10.156	19.457	9.252	10.205	19.457	383
025	BORGO TICINO	13,27	235	1.503	1.609	3.112	1.477	1.586	3.063	23
026	BRIGA NOVARESE	4,75	526	1.190	1.308	2.498	1.161	1.301	2.462	12
027	BRIONA	24,74	50	600	646	1.246	583	645	1.228	15
028	BROVELLO-CARPUGNINO	8,34	47	188	207	395	188	205	393	7
029	CALASCA-CASTIGLIONE	57,66	17	487	488	975	473	476	949	4
030	CALTIGNAGA	22,32	99	1.086	1.124	2.210	1.069	1.115	2.184	8
031	CAMBIASCA	3,94	372	708	756	1.464	846	836	1.682	263
032	CAMERI	39,65	222	4.271	4.544	8.815	4.316	4.552	8.868	204
033	CANNERO RIVIERA	14,46	89	612	678	1.290	586	668	1.254	28
034	CANNOBIO	51,20	107	2.717	2.782	5.499	2.665	2.787	5.452	122
035	CAPREZZO	7,26	26	81	106	187	80	104	184	—
036	CARPIGNANO SESIA	14,76	170	1.195	1.314	2.509	1.163	1.302	2.465	19
037	CASALBELTRAME	15,90	39	312	315	627	294	303	597	5
038	CASALE CORTE CERRO	12,08	250	1.477	1.539	3.016	1.437	1.521	2.958	6
039	CASALEGGIO NOVARA	10,50	76	383	410	793	380	409	789	14
040	CASALINO	39,60	38	745	777	1.522	726	776	1.502	13
041	CASALVOLONE	17,43	52	422	483	905	405	474	879	9
042	CASTELLAZZO NOVARESE	10,77	29	161	152	313	160	150	310	1
043	CASTELLETTO SOPRA TICINO	14,61	528	3.797	3.921	7.718	3.698	3.867	7.565	25
044	CAVAGLIETTO	6,57	65	201	228	429	197	225	422	2
045	CAVAGLIO D'AGOGNA	9,85	142	656	741	1.397	638	725	1.363	1
046	CAVAGLIO-SPOCCIA	18,14	20	191	180	371	180	175	355	—
047	CAVALLIRIO	8,08	121	461	519	980	461	515	976	19
048	CEPPO MORELLI	40,01	12	228	241	469	220	231	451	—
049	CERANO	32,10	224	3.446	3.752	7.198	3.377	3.721	7.098	61
050	CESARA	11,27	61	330	354	684	311	345	656	3
051	COLAZZA	3,09	131	190	216	406	194	236	430	37
052	COMIGNAGO	4,38	144	302	328	630	285	319	604	1
053	COSSOGNO	40,02	16	295	344	639	258	311	569	1
054	CRAVEGGIA	36,44	20	350	392	742	337	389	726	2
055	CRESSA	7,11	209	728	756	1.484	717	749	1.466	7
056	CREVOLADOSSOLA	39,72	117	2.292	2.358	4.650	2.237	2.333	4.570	17

## segue TAV. 1 — Superficie territoriale e densità - Popolazione residente e popolazione presente, per sesso

Codice dei Comuni	COMUNI	Superficie territoriale km <sup>2</sup>	Densità ab/km <sup>2</sup>	POPOLAZIONE RESIDENTE			POPOLAZIONE PRESENTE			
				Maschi	Femmine	TOTALE	Maschi	Femmine	TOTALE	
									N.	di cui temporaneamente presente
057	CRODO	61,69	28	876	860	1.736	832	844	1.676	23
058	CUREGGIO	8,38	247	1.010	1.061	2.071	980	1.054	2.034	14
059	CURSOLO-ORASSO	21,02	12	126	134	260	108	118	226	1
060	DIVIGNANO	5,24	207	537	547	1.084	517	529	1.046	9
061	DOMODOSSOLA	36,93	550	9.915	10.385	20.300	9.968	10.374	20.342	847
062	DORMELLETO	7,01	359	1.220	1.298	2.518	1.201	1.284	2.485	19
063	DRUOGNO	29,05	32	461	474	935	440	464	904	2
064	FALMENTA	16,21	27	200	238	438	182	206	388	1
065	FARA NOVARESE	9,35	238	1.066	1.155	2.221	1.054	1.147	2.201	16
066	FONTANETO D'AGOGNA	21,19	117	1.160	1.314	2.474	1.138	1.301	2.439	10
067	FORMAZZA	130,41	4	281	266	547	279	265	544	1
068	GALLIATE	29,54	470	6.648	7.247	13.895	6.533	7.211	13.744	95
069	GARBAGNA NOVARESE	10,09	87	420	456	876	413	452	865	9
070	GARGALLO	3,71	429	765	827	1.592	751	817	1.568	3
071	GATTICO	16,14	172	1.350	1.422	2.772	1.299	1.396	2.695	5
072	GERMAGNO	2,90	58	89	78	167	84	76	160	—
073	GHEMME	20,57	193	1.913	2.065	3.978	1.863	2.047	3.910	17
074	GHIFFA	13,95	158	985	1.224	2.209	977	1.214	2.191	37
075	GIGNESE	14,94	57	396	459	855	387	448	835	10
076	GOZZANO	12,54	510	3.126	3.272	6.398	3.095	3.262	6.357	101
077	GRANOZZO CON MONTICELLO	19,48	54	521	528	1.049	516	527	1.043	1
078	GRAVELLONA TOCE	14,67	536	3.786	4.080	7.866	3.719	4.063	7.782	116
079	GRIGNASCO	14,62	316	2.199	2.422	4.621	2.162	2.459	4.621	99
080	GURRO	13,27	46	269	339	608	233	298	531	1
081	INTRAGNA	9,95	15	68	77	145	68	76	144	1
082	INVORIO	17,40	194	1.615	1.763	3.378	1.588	1.760	3.348	27
083	LANDIONA	7,26	87	292	336	628	291	339	630	11
084	LESA	12,49	195	1.141	1.293	2.434	1.097	1.253	2.350	43
085	LOREGLIA	9,20	48	215	225	440	208	219	427	—
086	MACUGNAGA	99,40	7	326	380	706	343	356	699	42
087	MADONNA DEL SASSO	15,27	30	219	237	456	208	235	443	4
088	MAGGIORA	10,67	144	690	849	1.539	689	850	1.539	30
089	MALESCO	43,24	35	737	796	1.533	731	778	1.509	12
090	MANDELLO VITTA	5,88	48	151	134	285	150	135	285	2
091	MARANO TICINO	7,84	164	637	648	1.285	622	639	1.261	5
092	MASERA	20,09	60	584	615	1.199	579	613	1.192	10
093	MASSINO VISCONTI	6,77	143	481	487	968	483	483	966	28
094	MASSIOLA	8,05	30	113	130	243	116	132	248	11
095	MEINA	7,79	272	971	1.145	2.116	977	1.173	2.150	108
096	MERGOZZO	27,35	77	1.013	1.085	2.098	983	1.057	2.040	9
097	MEZZOMERICO	7,59	105	406	389	795	398	390	788	3
098	MIASINO	5,34	170	401	505	906	367	464	831	13
099	MIAZZINA	21,45	19	190	210	400	175	204	379	7
100	MOMO	23,68	123	1.415	1.495	2.910	1.383	1.477	2.860	6
101	MONTECRETESE	86,49	14	627	620	1.247	607	614	1.221	2
102	MONTESCHENO	22,55	25	278	280	558	266	268	534	—
103	NEBBIUNO	8,24	154	604	664	1.268	601	658	1.259	61
104	NIBBIOLA	11,30	60	338	345	683	329	339	668	1
105	NONIO	10,15	83	411	430	841	403	421	824	8
106	NOVARA	103,02	991	48.497	53.589	102.086	50.012	53.711	103.723	3.669
107	OGGEBBIO	20,21	46	450	482	932	534	559	1.093	189
108	OLEGGIO	37,80	295	5.375	5.789	11.164	5.242	5.701	10.943	32
109	OLEGGIO CASTELLO	5,84	232	650	705	1.355	643	700	1.343	19
110	OMEGNA	30,80	534	7.951	8.510	16.461	7.826	8.509	16.335	227
111	ORNAVASSO	25,87	127	1.594	1.682	3.276	1.567	1.668	3.235	40
112	ORTA SAN GIULIO	6,81	170	514	644	1.158	553	709	1.262	172

## segue TAV. 1 — Superficie territoriale e densità - Popolazione residente e popolazione presente, per sesso

Codice dei Comuni	COMUNI	Superficie territoriale km <sup>2</sup>	Densità ab/km <sup>2</sup>	POPOLAZIONE RESIDENTE			POPOLAZIONE PRESENTE			
				Maschi	Femmine	TOTALE	Maschi	Femmine	TOTALE	
									N.	di cui tempora- neamente presente
113	PALLANZENO	4,42	282	587	660	1.247	564	645	1.209	1
114	PARUZZARO	5,36	232	594	649	1.243	583	674	1.257	37
115	PELLA	8,05	159	643	639	1.282	636	629	1.265	17
116	PETTENASCO	7,12	162	553	600	1.153	583	622	1.205	110
117	PIEDIMULERA	7,62	236	897	905	1.802	882	889	1.771	22
118	PIEVE VERGONTE	41,73	71	1.428	1.522	2.950	1.382	1.495	2.877	29
119	PISANO	2,77	199	273	277	550	272	272	544	8
120	POGNO	10,06	149	741	755	1.496	722	757	1.479	12
121	POMBIA	11,96	105	605	651	1.256	585	643	1.228	7
122	PRATO SESIA	12,35	159	958	1.000	1.958	935	989	1.924	20
123	PREMENO	7,43	104	371	404	775	355	390	745	6
124	PREMIA	89,17	8	352	372	724	331	357	688	1
125	PREMOSELLO-CHIOVENDA	34,11	67	1.140	1.156	2.296	1.113	1.182	2.295	60
126	QUARNA SOPRA	9,51	40	192	190	382	186	189	375	2
127	QUARNA SOTTO	16,05	33	256	271	527	250	268	518	—
128	RE	27,22	35	454	491	945	437	470	907	—
129	RECETTO	8,80	104	450	464	914	447	464	911	—
130	ROMAGNANO SESIA	18,07	247	2.126	2.332	4.458	2.082	2.329	4.411	7
131	ROMENTINO	17,74	249	2.151	2.258	4.409	2.113	2.234	4.347	5
132	SAN BERNARDINO VERBANO	25,99	39	527	496	1.023	508	487	995	4
133	SAN MAURIZIO D'OPAGLIO	8,32	332	1.387	1.376	2.763	1.371	1.372	2.743	15
134	SAN NAZZARO SESIA	11,50	70	407	397	804	403	392	795	—
135	SAN PIETRO MOSEZZO	34,83	48	836	835	1.671	816	826	1.642	—
136	SANTA MARIA MAGGIORE	53,09	24	617	655	1.272	604	645	1.249	8
137	SEPIANA	5,72	47	129	140	269	122	135	257	—
138	SILLAVENGO	9,54	68	303	350	653	302	349	651	1
139	SIZZANO	10,50	140	714	761	1.475	696	750	1.446	—
140	SORISO	6,29	115	326	399	725	321	394	715	—
141	SOZZAGO	12,92	54	310	384	694	309	381	690	—
142	STRESA	33,23	155	2.446	2.716	5.162	3.146	3.208	6.354	1.395
143	SUNO	21,32	132	1.342	1.468	2.810	1.317	1.457	2.774	—
144	TERDOBBIATE	8,49	59	250	252	502	246	249	495	—
145	TOCENO	15,71	45	332	372	704	329	369	698	2
146	TORNACO	13,32	68	433	473	906	429	464	893	—
147	TRAREGO VIGGIONA	18,77	28	271	253	524	251	238	489	—
148	TRASQUERA	39,57	11	249	195	444	228	188	416	6
149	TRECCATE	38,42	385	7.172	7.619	14.791	7.126	7.617	14.743	209
150	TRONTANO	57,91	30	874	837	1.711	857	828	1.685	—
151	VALSTRONA	48,94	31	751	784	1.535	740	781	1.521	—
152	VANZONE CON SAN CARLO	16,20	30	243	243	486	245	258	503	41
153	VAPRIO D'AGOGNA	10,09	94	465	483	948	456	482	938	9
154	VARALLO POMBIA	13,58	296	1.923	2.101	4.024	1.889	2.082	3.971	20
155	VARZO	94,56	26	1.211	1.283	2.494	1.183	1.265	2.448	9
156	VERBANIA	37,62	870	15.315	17.429	32.744	15.224	17.573	32.797	767
157	VERUNO	10,22	128	601	703	1.304	593	696	1.289	13
158	VESPOLATE	17,84	121	1.051	1.114	2.165	1.019	1.094	2.113	3
159	VICOLUNGO	13,42	65	425	451	876	419	450	869	15
160	VIGANELLA	13,71	19	117	146	263	110	137	247	—
161	VIGNONE	3,54	247	419	456	875	429	457	886	33
162	VILLADOSSOLA	18,02	412	3.614	3.805	7.419	3.533	3.753	7.286	9
163	VILLETTE	7,43	35	120	137	257	119	135	254	1
164	VINZAGLIO	15,55	42	331	328	659	321	320	641	1
165	VOGOGNA	15,28	127	964	980	1.944	943	975	1.918	46
	<b>TOTALE PROVINCIA</b>	<b>3.593,89</b>	<b>141</b>	<b>243.616</b>	<b>263.751</b>	<b>507.367</b>	<b>244.564</b>	<b>263.439</b>	<b>508.003</b>	<b>13.122</b>

**TAV. 2 - Popolazione residente temporaneamente assente per sesso, luogo di presenza e motivo dell'assenza**

Codice dei Comuni	COMUNI	IN ALTRI COMUNI				ALL'ESTERO				TOTALE	
		TOTALE		di cui per motivi di lavoro		TOTALE		di cui per motivi di lavoro		MF	M
		MF	M	MF	M	MF	M	MF	M		
001	AGRATE CONTURBIA	26	14	7	3	7	5	3	2	33	19
002	AMENO	34	18	11	7	13	5	5	2	47	23
003	ANTRONA SCHIERANCO	10	6	2	1	—	—	—	—	10	6
004	ANZOLA D'OSSOLA	6	6	1	1	2	2	1	1	8	8
005	ARIZZANO	36	24	8	5	7	5	6	5	43	29
006	ARMENO	74	46	27	23	46	30	38	25	120	76
007	AROLA	21	11	10	4	20	8	16	6	41	19
008	ARONA	491	275	124	67	60	34	27	22	551	309
009	AURANO	18	6	12	3	2	1	1	1	20	7
010	BACENO	18	7	9	3	16	12	14	11	34	19
011	BANNIO ANZINO	34	21	17	10	2	1	1	1	36	22
012	BARENGO	16	8	10	4	1	1	—	—	17	9
013	BAVENO	148	77	37	17	33	22	25	19	181	99
014	BEE	9	8	1	1	3	1	3	1	12	9
015	BELGIRATE	17	9	3	2	3	1	2	1	20	10
016	BELLINZAGO NOVARESE	95	64	25	16	22	15	18	13	117	79
017	BEURA-CARDEZZA	32	22	7	5	13	8	10	7	45	30
018	BIANDRATE	27	16	7	5	2	1	2	1	29	17
019	BOCA	30	19	18	11	5	4	5	4	35	23
020	BOGNANCO	53	26	29	16	5	1	3	1	58	27
021	BOGOGNO	21	12	2	1	2	2	2	2	23	14
022	BOLZANO NOVARESE	29	16	14	8	5	3	5	3	34	19
023	BORGOLAVEZZARO	33	21	5	3	1	1	1	1	34	22
024	BORGOMANERO	326	188	79	45	57	39	40	30	383	227
025	BORGO TICINO	64	34	11	4	8	7	7	7	72	41
026	BRIGA NOVARESE	31	22	5	4	17	14	13	10	48	36
027	BRIONA	28	21	4	2	5	3	2	2	33	24
028	BROVELLO-CARPUGNINO	7	4	3	1	2	—	—	—	9	4
029	CALASCA-CASTIGLIONE	23	11	1	—	7	4	4	2	30	15
030	CALTIGNAGA	31	20	5	3	3	3	3	3	34	23
031	CAMBIASCA	41	22	11	7	4	3	2	2	45	25
032	CAMERI	122	82	41	26	29	21	23	17	151	103
033	CANNERO RIVIERA	44	25	11	6	20	14	13	9	64	39
034	CANNOBIO	124	82	19	13	45	29	27	20	169	111
035	CAPREZZO	3	1	2	1	—	—	—	—	3	1
036	CARPIGNANO SESIA	58	31	24	13	5	4	3	2	63	35
037	CASALBELTRAME	35	21	17	10	—	—	—	—	35	21
038	CASALE CORTE CERRO	50	31	16	10	14	9	10	7	64	40
039	CASALEGGIO NOVARA	17	10	3	2	1	1	1	1	18	11
040	CASALINO	32	24	1	1	1	—	—	—	33	24
041	CASALVOLONE	32	18	7	4	3	1	1	1	35	19
042	CASTELLAZZO NOVARESE	3	2	—	—	1	—	—	—	4	2
043	CASTELLETTO SOPRA TICINO	146	82	42	24	32	27	24	23	178	109
044	CAVAGLIETTO	9	5	1	—	—	—	—	—	9	5
045	CAVAGLIO D'AGOGNA	34	18	1	1	1	1	1	1	35	19
046	CAVAGLIO-SPOCCIA	15	10	4	2	1	1	1	1	16	11
047	CAVALLIRIO	21	11	4	3	2	2	2	2	23	13
048	CEPPO MORELLI	12	4	4	1	6	3	4	2	18	7
049	CERANO	146	87	45	21	15	13	12	10	161	100
050	CESARA	29	18	16	9	2	2	1	1	31	20
051	COLAZZA	13	10	4	2	—	—	—	—	13	10
052	COMIGNAGO	26	16	8	3	1	1	1	1	27	17
053	COSSOGNO	38	18	9	3	33	20	25	17	71	38
054	CRAVEGGIA	17	13	3	2	1	1	1	1	18	14
055	CRESSA	24	15	6	6	1	—	—	—	25	15
056	CREVOLADOSSOLA	71	44	20	11	26	17	18	12	97	61

## segue TAV. 2 — Popolazione residente temporaneamente assente per sesso, luogo di presenza e motivo dell'assenza

Codice dei Comuni	COMUNI	IN ALTRI COMUNI				ALL'ESTERO				TOTALE	
		TOTALE		di cui per motivi di lavoro		TOTALE		di cui per motivi di lavoro		MF	M
		MF	M	MF	M	MF	M	MF	M		
057	CRODO	75	47	23	16	8	6	4	3	83	53
058	CUREGGIO	40	27	8	5	11	7	9	5	51	34
059	CURSOLO-ORASSO	24	11	8	5	11	7	11	7	35	18
060	DIVIGNANO	32	15	6	4	15	10	12	9	47	25
061	DOMODOSSOLA	609	346	186	112	196	116	146	91	805	462
062	DORMELLETO	48	29	12	9	4	4	3	3	52	33
063	DRUOGNO	19	14	4	3	14	7	13	7	33	21
064	FALMENTA	30	11	7	2	21	8	17	7	51	19
065	FARA NOVARESE	33	21	12	6	3	2	1	1	36	23
066	FONTANETO D'AGOGNA	39	23	12	6	6	3	6	3	45	26
067	FORMAZZA	4	2	3	2	—	—	—	—	4	2
068	GALLIATE	228	126	55	34	18	14	10	9	246	140
069	GARBAGNA NOVARESE	20	10	9	3	—	—	—	—	20	10
070	GARGALLO	22	10	2	1	5	4	5	4	27	14
071	GATTICO	70	43	28	16	12	10	7	6	82	53
072	GERMAGNO	3	2	1	1	4	3	4	3	7	5
073	GHEMME	74	49	18	9	11	9	11	9	85	58
074	GHIFFA	46	22	11	7	9	3	4	2	55	25
075	GIGNESE	29	15	9	5	1	1	1	1	30	16
076	GOZZANO	123	80	22	14	19	12	11	9	142	92
077	GRANOZZO CON MONTICELLO	7	5	2	1	—	—	—	—	7	5
078	GRAVELLONA TOCE	169	105	32	21	31	19	25	16	200	124
079	GRIGNASCO	83	48	21	14	16	10	15	10	99	58
080	GURRO	21	7	12	3	57	29	46	23	78	36
081	INTRAGNA	2	1	—	—	—	—	—	—	2	1
082	INVORIO	54	32	14	6	3	2	2	2	57	34
083	LANDIONA	9	6	2	—	—	—	—	—	9	6
084	LESA	101	51	36	20	26	15	15	10	127	66
085	LOREGLIA	5	3	—	—	8	4	7	3	13	7
086	MACUGNAGA	35	15	16	6	14	7	6	4	49	22
087	MADONNA DEL SASSO	10	5	—	—	7	7	7	7	17	12
088	MAGGIORA	23	14	8	6	7	3	4	3	30	17
089	MALESCO	24	10	4	2	12	5	7	3	36	15
090	MANDELLO VITTA	2	1	—	—	—	—	—	—	2	1
091	MARANO TICINO	25	15	3	3	4	3	2	2	29	18
092	MASERA	17	8	10	4	—	—	—	—	17	8
093	MASSINO VISCONTI	27	13	6	2	3	3	2	2	30	16
094	MASSIOLA	6	3	4	3	—	—	—	—	6	3
095	MEINA	59	33	14	8	15	8	10	6	74	41
096	MERGOZZO	49	21	13	7	18	11	11	8	67	32
097	MEZZOMERICO	8	6	4	3	2	2	2	2	10	8
098	MIASINO	33	15	12	8	55	24	28	12	88	39
099	MIAZZINA	24	13	9	6	4	2	3	2	28	15
100	MOMO	54	29	21	13	2	1	2	1	56	30
101	MONTECRETESE	22	18	5	5	6	3	6	3	28	21
102	MONTESCHENO	8	5	—	—	16	7	10	5	24	12
103	NEBBIUNO	58	31	29	14	12	7	9	5	70	38
104	NIBBIOLA	16	7	5	4	—	—	—	—	16	7
105	NONIO	17	10	4	2	8	2	3	1	25	12
106	<b>NOVARA</b>	<b>1.793</b>	<b>1.100</b>	<b>425</b>	<b>294</b>	<b>239</b>	<b>151</b>	<b>143</b>	<b>105</b>	<b>2.032</b>	<b>1.251</b>
107	OGGEBBIO	21	8	10	2	7	4	2	2	28	12
108	OLEGGIO	225	126	39	26	28	19	20	16	253	145
109	OLEGGIO CASTELLO	30	16	3	1	1	1	—	—	31	17
110	OMEGNA	309	195	62	36	44	28	31	23	353	223
111	ORNAVASSO	60	35	15	8	21	13	15	10	81	48
112	ORTA SAN GIULIO	52	27	14	7	16	7	12	5	68	34

## segue TAV. 2 — Popolazione residente temporaneamente assente per sesso, luogo di presenza e motivo dell'assenza

Codice dei Comuni	COMUNI	IN ALTRI COMUNI				ALL'ESTERO				TOTALE	
		TOTALE		di cui per motivi di lavoro		TOTALE		di cui per motivi di lavoro		MF	M
		MF	M	MF	M	MF	M	MF	M		
113	PALLANZENO	34	21	5	4	5	2	4	2	39	23
114	PARUZZARO	17	10	5	1	6	5	6	5	23	15
115	PELLA	30	16	2	1	4	3	4	3	34	19
116	PETTENASCO	52	31	16	10	6	4	2	2	58	35
117	PIEDIMULERA	43	25	10	6	10	7	8	5	53	32
118	PIEVE VERGONTE	72	44	21	11	30	18	27	17	102	62
119	PISANO	14	5	1	—	—	—	—	—	14	5
120	POGNO	23	17	3	2	6	5	6	5	29	22
121	POMBIA	34	22	2	1	1	—	—	—	35	22
122	PRATO SESIA	45	27	11	6	9	4	7	4	54	31
123	PREMENO	30	18	13	7	6	2	5	2	36	20
124	PREMIA	32	19	16	9	5	2	4	1	37	21
125	PREMOSELLO-CHIOVENDA	47	29	16	11	14	10	12	10	61	39
126	QUARNA SOPRA	7	5	6	4	2	2	2	2	9	7
127	QUARNA SOTTO	7	4	4	2	2	1	2	1	9	5
128	RE	31	13	9	3	7	3	5	2	38	16
129	RECETTO	3	3	—	—	—	—	—	—	3	3
130	ROMAGNANO SESIA	48	31	4	3	6	6	5	5	54	37
131	ROMENTINO	56	34	9	4	11	8	10	7	67	42
132	SAN BERNARDINO VERBANO	15	8	3	—	17	12	10	8	32	20
133	SAN MAURIZIO D'OPAGLIO	32	21	9	6	3	3	2	2	35	24
134	SAN NAZZARO SESIA	8	3	5	1	1	1	—	—	9	4
135	SAN PIETRO MOSEZZO	28	19	3	2	1	1	1	1	29	20
136	SANTA MARIA MAGGIORE	25	17	2	2	6	2	5	1	31	19
137	SEPPIANA	8	4	2	2	4	3	3	3	12	7
138	SILAVENGO	3	2	1	—	—	—	—	—	3	2
139	SIZZANO	22	13	—	—	7	5	7	5	29	18
140	SORISO	10	5	5	2	—	—	—	—	10	5
141	SOZZAGO	3	1	—	—	1	1	1	1	4	2
142	STRESA	157	81	49	29	46	30	20	18	203	111
143	SUNO	32	23	2	1	4	2	1	—	36	25
144	TERDOBBIAE	7	4	3	1	—	—	—	—	7	4
145	TOCENO	8	4	2	1	—	—	—	—	8	4
146	TORNACO	13	4	—	—	—	—	—	—	13	4
147	TRAREGO VIGGIONA	16	7	2	1	19	13	15	11	35	20
148	TRASQUERA	22	16	7	5	12	8	10	7	34	24
149	TRECCATE	221	129	42	25	36	19	27	15	257	148
150	TRONTANO	19	9	4	3	7	6	7	6	26	15
151	VALSTRONA	13	10	2	2	1	1	1	1	14	11
152	VANZONE CON SAN CARLO	14	6	2	1	10	8	9	8	24	14
153	VAPRIO D'AGOGNA	15	9	1	1	4	4	1	1	19	13
154	VARALLO POMBIA	61	36	11	5	12	8	8	7	73	44
155	VARZO	45	20	9	6	10	6	5	3	55	26
156	VERBANIA	572	347	128	68	142	98	73	64	714	445
157	VERUNO	22	11	9	5	6	4	3	3	28	15
158	VESPOLATE	51	29	11	4	4	4	2	2	55	33
159	VICOLUNGO	21	9	5	3	1	1	1	1	22	10
160	VIGANELLA	16	7	10	4	—	—	—	—	16	7
161	VIGNONE	17	7	3	2	5	4	2	2	22	11
162	VILLADOSSOLA	127	74	27	15	15	9	13	9	142	83
163	VILLETTE	4	1	1	1	—	—	—	—	4	1
164	VINZAGLIO	19	11	3	1	—	—	—	—	19	11
165	VOGOGNA	48	30	12	9	24	12	14	7	72	42
	<b>TOTALE PROVINCIA</b>	<b>10.295</b>	<b>6.023</b>	<b>2.631</b>	<b>1.544</b>	<b>2.191</b>	<b>1.373</b>	<b>1.497</b>	<b>1.042</b>	<b>12.486</b>	<b>7.396</b>

## TAV. 3 - Popolazione residente per sesso e stato civile

Codice dei Comuni	COMUNI	MASCHI					FEMMINE				
		CELIBI	CONIUGATI	SEPARATI LEGALMENTE	VEDOVI	DIVORZIATI	NUBILI	CONIUGATE	SEPARATE LEGALMENTE	VEDOVE	DIVORZIATE
001	AGRATE CONTURBIA	177	228	6	17	1	142	224	2	94	—
002	AMENO	191	212	7	17	1	181	213	5	96	1
003	ANTRONA SCHIERANCO	132	168	1	12	—	115	169	1	46	—
004	ANZOLA D'OSSOLA	115	116	3	1	—	94	116	3	31	—
005	ARIZZANO	296	414	13	24	3	328	418	8	94	4
006	ARMENO	482	508	9	43	6	423	509	7	177	1
007	AROLA	60	89	—	5	1	61	89	—	18	—
008	ARONA	3.306	4.027	104	200	33	3.183	4.027	115	1.335	52
009	AURANO	39	39	—	5	—	43	38	—	24	—
010	BACENO	273	247	1	12	3	202	244	3	85	—
011	BANNIO ANZINO	171	147	7	18	1	128	145	8	59	1
012	BARENGO	186	261	1	20	—	145	263	1	90	2
013	BAVENO	898	1.117	35	51	12	846	1.105	32	371	10
014	BEE	126	153	4	5	—	99	150	2	47	—
015	BELGIRATE	104	124	6	5	3	104	127	3	51	4
016	BELLINZAGO NOVARESE	1.840	2.060	15	96	1	1.566	2.071	16	483	3
017	BEURA-CARDEZZA	324	352	2	19	—	226	370	2	122	—
018	BIANDRATE	231	338	4	18	1	234	332	—	114	3
019	BOCA	241	281	4	22	—	187	276	8	105	1
020	BOGNANCO	124	110	4	12	—	88	109	1	35	—
021	BOGOGNO	213	307	—	25	1	169	309	3	112	—
022	BOLZANO NOVARESE	202	253	1	12	1	170	254	—	71	—
023	BORGOLAVEZZARO	390	550	5	29	1	303	555	2	206	—
024	BORGOMANERO	4.200	4.783	59	244	15	4.011	4.784	65	1.276	20
025	BORGO TICINO	671	780	12	38	2	573	792	13	228	3
026	BRIGA NOVARESE	534	628	6	21	1	508	631	7	161	1
027	BRIONA	251	325	4	18	2	198	327	3	117	1
028	BROVELLO-CARPUGNINO	84	97	—	6	1	74	94	—	39	—
029	CALASCA-CASTIGLIONE	240	228	4	14	1	179	229	3	76	1
030	CALTIGNAGA	451	597	2	33	3	370	601	2	151	—
031	CAMBIASCA	317	360	10	20	1	293	358	9	95	1
032	CAMERI	1.818	2.289	33	125	6	1.520	2.293	44	679	8
033	CANNERO RIVIERA	278	296	6	28	4	264	301	8	101	4
034	CANNOBIO	1.321	1.286	21	79	10	1.086	1.300	28	355	13
035	CAPREZZO	30	49	1	1	—	35	48	—	23	—
036	CARPIGNANO SESIA	446	696	7	45	1	422	678	10	201	3
037	CASALBELTRAME	130	171	3	8	—	95	173	2	45	—
038	CASALE CORTE CERRO	692	735	13	36	1	575	740	13	206	5
039	CASALEGGIO NOVARA	145	216	3	19	—	118	221	—	69	2
040	CASALINO	316	392	3	33	1	236	391	1	147	2
041	CASALVOLONE	155	241	—	26	—	136	240	—	105	2
042	CASTELLAZZO NOVARESE	75	80	—	5	1	38	79	2	33	—
043	CASTELLETTO SOPRA TICINO	1.720	1.951	31	84	11	1.401	1.959	27	518	16
044	CAVAGLIETTO	80	111	2	7	1	70	113	—	45	—
045	CAVAGLIO D'AGOGNA	253	376	3	23	1	217	375	3	146	—
046	CAVAGLIO-SPOCCIA	89	88	—	14	—	71	85	—	24	—
047	CAVALLIRIO	177	256	4	24	—	151	262	2	104	—
048	CEPPO MORELLI	118	104	—	6	—	91	103	—	47	—
049	CERANO	1.457	1.877	17	93	2	1.275	1.877	27	566	7
050	CESARA	152	164	2	12	—	123	166	1	61	3
051	COLAZZA	79	98	3	9	1	81	95	2	38	—
052	COMIGNAGO	117	176	1	8	—	112	172	—	44	—
053	COSSOGNO	136	150	1	8	—	111	146	1	86	—
054	CRAVEGGIA	175	161	2	11	1	144	161	5	77	5
055	CRESSA	281	422	3	22	—	210	421	—	125	—
056	CREVOLADOSSOLA	1.056	1.170	13	49	4	932	1.159	13	244	10

## segue TAV. 3 — Popolazione residente per sesso e stato civile

Codice dei Comuni	COMUNI	MASCHI					FEMMINE				
		CELIBI	CONIUGATI	SEPARATI LEGALMENTE	VEDOVI	DIVORZIATI	NUBILI	CONIUGATE	SEPARATE LEGALMENTE	VEDOVE	DIVORZIATE
057	CRODO	398	446	3	29	—	309	442	2	106	1
058	CUREGGIO	434	544	5	26	1	366	538	5	150	2
059	CURSOLO-ORASSO	55	63	—	7	1	35	60	—	38	1
060	DIVIGNANO	244	276	3	14	—	185	278	2	82	—
061	DOMODOSSOLA	4.589	4.983	100	217	26	3.879	4.976	124	1.372	34
062	DORMELLETO	532	635	18	28	7	477	649	20	142	10
063	DRUOGNO	215	221	3	21	1	183	219	4	68	—
064	FALMENTA	89	93	4	14	—	95	90	1	52	—
065	FARA NOVARESE	421	592	1	51	1	341	601	1	209	3
066	FONTANETO D'AGOGNA	430	678	6	42	4	412	675	5	220	2
067	FORMAZZA	146	121	2	12	—	105	121	—	40	—
068	GALLIATE	2.727	3.631	54	227	9	2.395	3.642	59	1.135	16
069	GARBAGNA NOVARESE	167	240	3	9	1	152	243	2	59	—
070	GARGALLO	340	394	8	23	—	314	395	8	109	1
071	GATTICO	563	724	12	51	—	460	731	11	217	3
072	GERMAGNO	45	41	—	3	—	30	39	—	9	—
073	GHEMME	778	1.031	15	82	7	680	1.017	15	348	5
074	GHIFFA	396	541	11	34	3	485	551	12	170	6
075	GIGNESE	173	209	2	10	2	163	215	3	75	3
076	GOZZANO	1.392	1.632	17	80	5	1.173	1.621	21	450	7
077	GRANOZZO CON MONTICELLO	231	272	4	12	2	143	272	3	110	—
078	GRAVELLONA TOCE	1.654	1.992	43	88	9	1.565	1.974	55	473	13
079	GRIGNASCO	901	1.193	21	74	10	775	1.203	23	411	10
080	GURRO	149	113	—	7	—	155	121	—	62	1
081	INTRAGNA	36	29	—	3	—	37	27	—	13	—
082	INVORIO	690	865	8	49	3	614	866	8	273	2
083	LANDIONA	96	180	3	13	—	109	178	1	48	—
084	LESA	503	585	4	44	5	473	591	5	217	7
085	LOREGLIA	122	84	3	6	—	96	87	2	40	—
086	MACUGNAGA	159	159	—	8	—	153	161	—	65	1
087	MADONNA DEL SASSO	110	98	2	9	—	99	100	—	38	—
088	MAGGIORA	260	400	4	25	1	314	398	1	135	1
089	MALESCO	345	378	—	14	—	303	374	1	115	3
090	MANDELLO VITTA	63	79	—	9	—	31	81	—	22	—
091	MARANO TICINO	290	321	3	20	3	227	320	—	98	3
092	MASERA	258	299	7	18	2	211	303	6	91	4
093	MASSINO VISCONTI	216	247	3	15	—	158	247	2	78	2
094	MASSIOLA	54	57	—	2	—	57	56	—	17	—
095	MEINA	407	514	10	36	4	412	514	15	203	1
096	MERGOZZO	453	526	11	23	—	362	517	7	196	3
097	MEZZOMERICO	190	203	—	12	1	113	205	1	70	—
098	MIASINO	189	191	2	13	6	228	196	4	75	2
099	MIAZZINA	79	100	3	8	—	77	93	1	39	—
100	MOMO	596	758	7	48	6	518	758	8	209	2
101	MONTECRESTESE	306	300	3	18	—	230	306	3	81	—
102	MONTESCHENO	129	143	—	6	—	107	143	1	29	—
103	NEBBIUNO	256	324	4	19	1	229	332	4	97	2
104	NIBBIOLA	148	173	1	15	1	105	177	1	62	—
105	NONIO	186	210	3	12	—	142	208	2	76	2
<b>106</b>	<b>NOVARA</b>	<b>20.094</b>	<b>26.242</b>	<b>622</b>	<b>1.372</b>	<b>167</b>	<b>18.548</b>	<b>26.202</b>	<b>702</b>	<b>7.860</b>	<b>277</b>
107	OGGEBBIO	201	227	3	17	2	173	224	5	73	7
108	OLEGGIO	2.310	2.854	26	175	10	2.116	2.858	31	778	6
109	OLEGGIO CASTELLO	268	355	8	17	2	231	358	5	107	4
110	OMEGNA	3.549	4.052	87	232	31	3.083	4.055	109	1.231	32
111	ORNAVASSO	715	810	20	48	1	625	813	10	228	6
112	ORTA SAN GIULIO	223	250	7	33	1	277	253	3	108	3



## segue TAV. 3 — Popolazione residente per sesso e stato civile

Codice dei Comuni	COMUNI	MASCHI					FEMMINE				
		CELIBI	CONIUGATI	SEPARATI LEGALMENTE	VEDOVI	DIVORZIATI	NUBILI	CONIUGATE	SEPARATE LEGALMENTE	VEDOVE	DIVORZIATE
113	PALLANZENO	256	313	4	13	1	246	316	6	92	—
114	PARUZZARO	251	325	3	13	2	240	325	2	80	2
115	PELLA	305	315	1	21	1	246	314	3	73	3
116	PETTENASCO	236	299	4	13	1	216	297	5	78	4
117	PIEDIMULERA	446	428	7	11	5	338	430	7	130	—
118	PIEVE VERGONTE	613	749	10	52	4	582	744	6	185	5
119	PISANO	110	149	2	10	2	87	150	3	37	—
120	POGNO	337	381	2	20	1	281	370	4	98	2
121	POMBIA	251	323	5	26	—	224	323	1	101	2
122	PRATO SESIA	391	510	9	46	2	330	511	9	150	—
123	PREMENO	169	186	2	14	—	149	185	2	63	5
124	PREMIA	169	170	2	11	—	129	169	2	72	—
125	PREMOSELLO-CHIOVENDA	545	551	4	37	3	436	550	5	163	2
126	QUARNA SOPRA	85	94	2	11	—	69	94	1	26	—
127	QUARNA SOTTO	107	139	2	7	1	79	136	3	53	—
128	RE	232	211	3	8	—	201	225	—	64	1
129	RECETTO	164	255	1	30	—	127	253	2	82	—
130	ROMAGNANO SESIA	885	1.140	15	82	4	810	1.135	21	356	10
131	ROMENTINO	919	1.142	17	71	2	801	1.135	11	307	4
132	SAN BERNARDINO VERBANO	231	260	2	34	—	158	256	—	82	—
133	SAN MAURIZIO D'OPAGLIO	649	693	8	37	—	500	688	13	172	3
134	SAN NAZZARO SESIA	171	205	4	27	—	124	211	2	60	—
135	SAN PIETRO MOSEZZO	350	451	2	32	1	257	457	1	117	3
136	SANTA MARIA MAGGIORE	275	312	7	22	1	254	313	4	80	4
137	SEPPIANA	57	66	1	4	1	38	66	—	36	—
138	SILLAVENGO	118	174	—	11	—	103	181	1	65	—
139	SIZZANO	277	408	1	27	1	214	408	—	138	1
140	SORISO	136	175	3	12	—	150	196	—	51	2
141	SOZZAGO	112	182	2	14	—	93	211	4	75	1
142	STRESA	1.096	1.209	33	97	11	1.033	1.210	50	401	22
143	SUNO	492	789	2	56	3	398	801	4	265	—
144	TERDOBBIAE	105	129	1	14	1	91	130	1	30	—
145	TOCENO	174	150	1	6	1	156	159	3	54	—
146	TORNACO	177	219	4	32	1	142	215	5	111	—
147	TRAREGO VIGGIONA	118	134	3	14	2	75	127	—	50	1
148	TRASQUERA	146	93	—	10	—	74	86	—	35	—
149	TRECATE	2.963	3.921	45	222	21	2.537	3.922	45	1.095	20
150	TRONTANO	416	429	10	18	1	297	421	13	104	2
151	VALSTRONA	430	306	1	14	—	386	306	2	90	—
152	VANZONE CON SAN CARLO	133	102	1	6	1	85	105	—	52	1
153	VAPRIO D'AGOGNA	189	261	—	12	3	129	257	1	96	—
154	VARALLO POMBIA	789	1.061	20	49	4	714	1.058	17	308	4
155	VARZO	572	592	5	39	3	502	597	7	176	1
156	VERBANIA	6.781	7.816	229	408	81	6.574	7.818	297	2.632	108
157	VERUNO	249	326	7	19	—	231	335	1	135	1
158	VESPOLATE	433	565	7	43	3	320	582	6	201	5
159	VICOLUNGO	179	226	4	15	1	144	233	3	71	—
160	VIGANELLA	53	60	—	4	—	54	61	2	29	—
161	VIGNONE	170	234	2	11	2	165	234	1	55	1
162	VILLADOSSOLA	1.577	1.891	39	99	8	1.327	1.896	49	527	6
163	VILLETTE	55	63	—	2	—	58	63	—	16	—
164	VINZAGLIO	150	168	1	11	1	85	172	—	68	3
165	VOGOGNA	438	480	12	34	—	344	490	9	136	1
	<b>TOTALE PROVINCIA</b>	<b>105.467</b>	<b>127.962</b>	<b>2.242</b>	<b>7.288</b>	<b>657</b>	<b>93.495</b>	<b>128.088</b>	<b>2.461</b>	<b>38.800</b>	<b>907</b>

## TAV. 4 - Popolazione residente

A —

Codice dei Comuni	COMUNI	CLASSI QUINQUENNALI DI ETÀ (anni)										
		Meno di 5	5 - 9	10 - 14	15 - 19	20 - 24	25 - 29	30 - 34	35 - 39	40 - 44	45 - 49	50 - 54
001	AGRATE CONTURBIA	42	37	45	46	46	48	61	53	57	51	68
002	AMENO	39	59	46	62	48	44	56	51	61	54	57
003	ANTRONA SCHIERANCO	24	29	47	50	43	38	53	42	49	51	40
004	ANZOLA D'OSSOLA	23	34	43	45	20	44	49	24	43	22	31
005	ARIZZANO	86	106	128	135	102	116	125	112	152	115	94
006	ARMENO	101	152	146	142	160	143	144	131	131	138	122
007	AROLA	16	16	17	15	24	20	15	16	21	18	17
008	ARONA	777	1.105	1.197	1.241	1.027	1.037	1.178	1.136	1.151	1.104	1.094
009	AURANO	2	7	12	10	10	3	8	9	13	10	10
010	BACENO	44	77	87	87	63	64	79	62	75	62	59
011	BANNIO ANZINO	19	45	54	49	48	39	50	40	49	47	43
012	BARENGO	35	44	60	44	55	42	66	47	68	72	71
013	BAVENO	227	269	305	321	320	318	304	291	304	310	304
014	BEE	33	36	41	29	27	39	40	43	34	40	41
015	BELGIRATE	17	20	37	52	34	35	23	30	37	41	35
016	BELLINZAGO NOVARESE	516	564	575	587	642	633	604	498	591	547	566
017	BEURA-CARDEZZA	60	89	100	97	74	80	112	110	118	87	93
018	BIANDRATE	78	75	79	83	86	91	98	67	86	81	93
019	BOCA	56	67	64	84	57	67	73	57	89	76	78
020	BOGNANCO	21	23	22	46	29	37	30	31	22	31	36
021	BOGOGNO	56	52	68	71	65	65	67	60	68	87	91
022	BOLZANO NOVARESE	57	64	61	59	71	53	80	63	63	66	65
023	BORGOLAVEZZARO	83	96	108	130	138	115	116	111	142	133	160
024	BORGOMANERO	1.041	1.328	1.450	1.517	1.343	1.288	1.430	1.212	1.375	1.263	1.290
025	BORGO TICINO	190	262	233	222	246	228	238	200	196	191	170
026	BRIGA NOVARESE	145	177	202	195	183	190	179	162	191	188	158
027	BRIONA	48	70	89	97	83	74	90	63	85	87	93
028	BROVELLO-CARPUGNINO	18	22	25	16	25	27	21	20	31	21	19
029	CALASCA-CASTIGLIONE	45	57	69	79	61	56	59	60	66	75	63
030	CALTIGNAGA	121	141	160	176	132	158	172	132	167	143	163
031	CAMBIASCA	70	108	114	116	102	92	126	79	128	107	86
032	CAMERI	492	607	636	644	669	674	638	543	658	604	589
033	CANNERO RIVIERA	59	75	107	101	75	79	81	76	107	80	72
034	CANNOBIO	289	381	419	488	404	373	425	375	387	362	329
035	CAPREZZO	15	8	9	8	10	13	13	12	10	10	11
036	CARPIGNANO SESIA	134	150	134	166	141	156	190	135	151	175	189
037	CASALBELTRAME	39	35	39	37	44	50	40	36	45	41	54
038	CASALE CORTE CERRO	154	217	233	235	219	210	231	187	222	182	208
039	CASALEGGIO NOVARA	38	37	42	52	60	43	47	33	38	61	66
040	CASALINO	50	97	85	98	118	95	80	61	93	126	117
041	CASALVOLONE	30	47	45	60	39	35	50	41	62	70	58
042	CASTELLAZZO NOVARESE	12	17	25	17	17	16	21	10	28	21	19
043	CASTELLETO SOPRA TICINO	438	544	645	547	541	510	594	517	579	517	496
044	CAVAGLIETTO	21	24	26	23	25	11	29	27	22	25	35
045	CAVAGLIO D'AGOGNA	67	76	86	70	72	89	109	63	93	75	87
046	CAVAGLIO-SPOCCIA	14	18	21	32	24	26	27	18	21	20	31
047	CAVALLIRIO	44	43	55	54	51	66	57	60	60	52	86
048	CEPPO MORELLI	21	27	31	33	31	28	31	34	36	28	30
049	CERANO	425	518	482	507	464	573	572	438	464	441	446
050	CESARA	26	41	58	66	45	34	29	36	58	49	48
051	COLAZZA	20	31	17	32	22	30	34	19	21	21	18
052	COMIGNAGO	29	26	43	39	46	61	38	35	45	35	40
053	COSSOGNO	18	41	34	25	27	26	45	37	40	30	51
054	CRAVEGGIA	35	43	45	50	40	48	51	39	41	51	47
055	CRESSA	73	83	86	91	87	95	94	73	92	122	129
056	CREVOLADOSSOLA	325	391	398	404	358	376	381	326	342	292	267

## per sesso e classe di età

## TOTALE

TOTALE						PARTICOLARI CLASSI DI ETÀ (anni)									Codice dei Comuni
55 - 59	60 - 64	65 - 69	70 - 74	75 e più	TOTALE	Meno di 3	3 - 5	6 - 10	11 - 13	14 - 17	18	19 - 20	21 - 24		
49	47	71	70	100	891	19	31	36	28	41	5	17	39	001	
72	42	69	67	97	924	23	24	57	28	50	11	21	40	002	
57	41	34	19	27	644	17	11	35	25	43	10	18	34	003	
25	28	17	16	15	479	12	17	35	30	30	14	12	15	004	
80	60	65	55	71	1.602	49	62	103	80	101	33	47	82	005	
114	107	148	123	163	2.165	51	80	155	85	106	31	64	129	006	
21	16	37	23	31	323	10	8	17	11	13	2	7	20	007	
1.031	708	861	750	985	16.382	439	544	1.126	732	1.015	238	450	803	008	
11	13	17	28	25	188	—	3	8	7	9	1	4	9	009	
73	51	63	54	70	1.070	25	36	76	56	72	16	33	44	010	
42	34	34	40	52	685	11	17	48	34	39	11	24	31	011	
64	47	58	73	123	969	18	23	52	31	43	6	18	47	012	
282	193	258	192	279	4.477	133	133	290	175	251	74	129	257	013	
29	22	40	36	56	586	15	26	38	20	30	4	15	18	014	
33	15	32	39	51	531	14	7	20	21	48	8	15	27	015	
453	291	390	340	354	8.151	293	331	565	352	472	119	233	519	016	
93	67	88	72	77	1.417	34	41	91	64	74	24	39	53	017	
72	56	72	54	104	1.275	45	51	73	45	69	15	40	63	018	
59	53	69	74	102	1.125	31	36	63	39	72	17	25	45	019	
39	24	40	27	25	483	15	12	18	11	40	9	11	25	020	
67	55	98	64	105	1.139	32	30	62	39	59	10	29	51	021	
50	43	60	46	63	964	30	37	66	38	46	13	27	55	022	
144	90	137	133	205	2.041	49	54	95	69	91	30	56	111	023	
1.147	785	1.028	931	1.029	19.457	595	682	1.395	871	1.238	270	563	1.065	024	
168	109	145	137	177	3.112	114	122	271	143	174	42	89	198	025	
132	71	97	102	126	2.498	80	103	169	120	178	26	79	147	026	
102	51	61	66	87	1.246	25	36	76	52	82	14	38	64	027	
26	33	33	33	25	395	15	5	24	17	15	3	8	19	028	
67	40	58	52	68	975	23	34	56	39	63	17	30	49	029	
132	80	107	104	122	2.210	66	90	137	89	145	31	67	105	030	
93	63	66	61	53	1.464	38	50	117	58	109	21	41	76	031	
519	305	393	355	489	8.815	299	293	635	370	544	107	253	547	032	
78	57	90	72	81	1.290	35	42	76	70	86	16	33	59	033	
295	227	246	214	285	5.499	154	193	399	256	390	81	187	321	034	
11	7	19	16	15	187	9	8	8	7	6	2	—	10	035	
177	118	128	157	208	2.509	78	85	145	86	125	35	63	108	036	
35	17	36	34	45	627	24	19	36	23	38	8	9	37	037	
175	116	148	113	166	3.016	84	108	222	145	186	51	90	172	038	
76	28	51	45	76	793	18	26	40	25	35	11	28	46	039	
129	67	84	84	138	1.522	34	36	99	47	71	20	59	82	040	
52	50	70	85	111	905	17	22	49	26	49	11	20	27	041	
21	13	22	24	30	313	3	12	16	13	18	3	6	17	042	
432	325	358	319	356	7.718	253	284	585	380	467	109	198	439	043	
26	23	44	26	42	429	8	17	30	11	18	5	15	15	044	
116	68	96	95	135	1.397	40	38	90	49	54	17	22	61	045	
22	20	16	27	34	371	7	9	21	12	24	4	12	20	046	
79	30	75	73	95	980	30	23	38	42	41	12	21	40	047	
30	29	31	23	26	469	9	18	28	15	30	6	11	26	048	
420	277	373	353	445	7.198	250	278	512	295	412	92	185	372	049	
40	26	34	36	58	684	10	23	43	34	53	15	18	40	050	
27	24	29	23	38	406	11	15	32	8	26	5	12	13	051	
38	31	40	41	43	630	19	14	31	28	32	8	19	32	052	
57	40	48	52	68	639	11	13	40	21	21	6	12	21	053	
62	37	39	34	80	742	22	19	51	24	35	11	28	23	054	
109	70	83	94	103	1.484	34	57	84	55	71	17	26	76	055	
187	144	173	132	154	4.650	189	207	385	255	319	93	138	290	056	

## segue TAV. 4 — Popolazione residente

A —

Codice dei Comuni	COMUNI	CLASSI QUINQUENNALI DI ETÀ (anni)										
		Meno di 5	5 - 9	10 - 14	15 - 19	20 - 24	25 - 29	30 - 34	35 - 39	40 - 44	45 - 49	50 - 54
057	CRODO	100	127	114	131	116	144	142	112	110	88	128
058	CUREGGIO	102	122	154	155	125	141	131	125	144	146	134
059	CURSOLO-ORASSO	5	9	14	20	11	13	14	7	20	16	21
060	DIVIGNANO	79	90	78	77	76	86	93	69	65	58	48
061	DOMODOSSOLA	1.026	1.499	1.576	1.641	1.488	1.412	1.571	1.398	1.448	1.281	1.293
062	DORMELLETO	134	207	206	193	160	155	202	182	196	184	160
063	DRUOGNO	70	72	55	73	65	73	65	64	47	55	70
064	FALMENTA	14	11	20	24	31	27	29	16	27	23	33
065	FARA NOVARESE	103	108	120	157	142	141	138	102	143	162	162
066	FONTANETO D'AGOGNA	129	145	164	130	120	147	175	113	168	163	165
067	FORMAZZA	21	37	49	48	33	37	26	30	46	37	39
068	GALLIATE	645	908	945	1.015	928	903	1.011	838	995	967	979
069	GARBAGNA NOVARESE	41	61	47	72	59	41	67	55	77	60	56
070	GARGALLO	93	138	112	131	135	131	124	90	97	97	105
071	GATTICO	138	179	195	194	183	196	210	173	180	171	167
072	GERMAGNO	13	13	10	11	11	13	12	14	11	9	8
073	GHEMME	176	207	260	269	253	255	274	221	240	262	294
074	GHIFFA	114	127	151	135	125	133	159	151	145	146	135
075	GIGNESE	34	48	62	65	55	49	48	43	66	57	46
076	GOZZANO	323	401	475	515	461	431	426	369	472	465	474
077	GRANOZZO CON MONTICELLO	36	57	63	85	63	61	53	61	63	60	97
078	GRAVELLONA TOCE	505	636	618	567	615	642	702	549	531	484	448
079	GRIGNASCO	185	252	296	315	287	286	333	291	327	325	333
080	GURRO	11	29	43	58	52	39	35	23	39	45	34
081	INTRAGNA	8	6	6	10	12	7	10	3	5	7	13
082	INVORIO	166	251	224	257	193	203	224	206	220	219	218
083	LANDIONA	30	35	45	30	31	44	44	29	49	40	46
084	LESA	85	128	173	162	155	132	133	139	152	177	171
085	LOREGLIA	17	24	42	35	27	22	24	31	33	33	26
086	MACUGNAGA	42	38	64	51	57	47	48	43	49	56	60
087	MADONNA DEL SASSO	18	12	29	36	41	16	16	18	30	32	37
088	MAGGIORA	60	97	77	101	88	99	77	100	92	103	100
089	MALESCO	80	135	111	149	91	91	113	101	118	111	92
090	MANDELLO VITTA	10	11	18	19	22	22	13	15	21	25	28
091	MARANO TICINO	83	92	107	98	103	92	100	70	93	74	84
092	MASERA	41	80	89	89	75	75	74	77	101	81	83
093	MASSINO VISCONTI	47	75	64	65	58	44	76	69	70	58	57
094	MASSIOLA	10	12	19	17	22	11	13	11	10	16	14
095	MEINA	80	127	153	144	120	118	119	143	147	127	128
096	MERGOZZO	100	144	142	143	151	139	148	136	151	116	154
097	MEZZOMERICO	35	43	34	49	38	43	58	45	44	46	68
098	MIASINO	41	32	41	58	43	48	51	56	47	64	51
099	MIAZZINA	17	25	34	27	19	23	26	31	35	19	21
100	MOMO	152	217	209	229	202	183	198	147	229	210	196
101	MONTECRETESE	57	92	99	88	92	68	105	66	110	93	85
102	MONTESCHENO	18	38	52	41	33	28	29	34	55	28	33
103	NEBBIUNO	62	77	99	82	58	77	75	87	73	91	79
104	NIBBIOLA	28	27	43	53	43	36	43	36	47	51	57
105	NONIO	42	51	44	62	83	49	42	41	58	63	73
106	<b>NOVARA</b>	<b>4.991</b>	<b>6.199</b>	<b>6.647</b>	<b>7.233</b>	<b>7.207</b>	<b>7.173</b>	<b>7.488</b>	<b>6.267</b>	<b>7.520</b>	<b>7.084</b>	<b>7.348</b>
107	OGGEBBIO	44	51	57	62	61	58	58	59	56	60	57
108	OLEGGIO	601	826	835	832	702	714	840	725	801	732	723
109	OLEGGIO CASTELLO	68	84	97	111	95	83	80	99	110	104	76
110	OMEGNA	818	1.127	1.263	1.333	1.149	1.089	1.216	1.023	1.195	1.093	1.058
111	ORNAVASSO	201	226	257	235	249	223	257	184	232	223	228
112	ORTA SAN GIULIO	57	60	64	72	70	72	81	65	71	67	76

## per sesso e classe di età

## TOTALE

TOTALE						PARTICOLARI CLASSI DI ETÀ (anni)									Codice dei Comuni
55 - 59	60 - 64	65 - 69	70 - 74	75 e più	TOTALE	Meno di 3	3 - 5	6 - 10	11 - 13	14 - 17	18	19 - 20	21 - 24		
119	83	85	62	75	1.736	56	77	112	76	107	17	53	90	057	
122	91	110	114	155	2.071	56	68	124	90	130	30	61	99	058	
19	9	18	24	40	260	4	2	12	6	17	3	4	11	059	
61	36	47	41	80	1.084	43	56	91	37	74	11	28	60	060	
1.259	839	895	749	925	20.300	572	735	1.544	936	1.302	337	603	1.201	061	
140	101	98	85	115	2.518	81	86	218	126	167	35	72	115	062	
58	45	32	43	48	935	42	42	69	31	56	13	24	58	063	
33	22	34	39	55	438	7	10	9	17	17	4	13	23	064	
150	95	174	131	193	2.221	53	72	114	67	121	32	60	111	065	
168	123	197	148	219	2.474	78	85	140	106	109	24	52	94	066	
28	22	25	27	42	547	10	16	35	35	39	10	23	20	067	
932	561	694	631	943	13.895	362	440	917	577	820	189	415	721	068	
62	32	41	53	52	876	22	27	64	26	52	15	23	51	069	
77	57	56	65	84	1.592	49	71	134	69	110	26	43	107	070	
163	130	154	144	195	2.772	84	92	178	116	165	37	73	144	071	
8	6	8	10	10	167	7	11	9	5	10	2	6	8	072	
322	174	241	202	328	3.978	100	112	221	159	205	65	108	195	073	
141	113	132	139	163	2.209	63	73	143	77	115	28	53	100	074	
58	45	61	52	66	855	22	19	48	43	56	9	20	47	075	
379	240	327	315	325	6.398	193	202	417	276	444	94	186	363	076	
77	53	66	66	88	1.049	21	24	60	38	67	15	27	52	077	
422	297	317	241	292	7.866	300	321	642	370	474	97	247	490	078	
338	195	255	248	355	4.621	104	131	268	172	279	54	90	237	079	
55	29	31	34	51	608	8	9	34	23	44	13	22	40	080	
11	5	10	14	18	145	5	4	7	4	7	2	4	9	081	
220	159	201	180	237	3.378	101	106	249	137	197	54	91	156	082	
41	25	41	28	70	628	19	15	36	31	26	6	16	22	083	
176	123	144	143	241	2.434	39	67	130	105	143	36	59	124	084	
19	15	29	30	33	440	11	8	34	20	30	9	11	22	085	
45	24	31	18	33	706	24	24	40	41	46	12	16	49	086	
30	24	27	36	54	456	11	7	16	21	25	8	18	30	087	
78	77	118	108	164	1.539	36	36	96	52	74	27	31	71	088	
80	55	68	64	74	1.533	37	66	138	62	118	26	46	73	089	
19	14	8	15	25	285	8	3	15	11	12	3	10	18	090	
53	36	49	64	87	1.285	53	43	98	69	85	18	46	71	091	
82	57	64	61	70	1.199	24	29	82	57	70	22	26	64	092	
47	50	69	46	73	968	26	33	76	39	55	8	27	45	093	
13	16	21	16	22	243	6	6	13	13	14	3	5	20	094	
160	107	145	113	185	2.116	41	55	143	90	115	21	70	89	095	
121	100	110	107	136	2.098	54	70	156	70	132	28	50	120	096	
73	37	53	59	70	795	16	28	45	17	44	3	16	30	097	
55	48	77	64	130	906	26	22	34	23	48	8	20	34	098	
24	23	19	29	28	400	11	11	30	20	23	5	6	16	099	
177	99	150	119	193	2.910	86	112	213	124	169	54	85	166	100	
81	46	58	47	60	1.247	30	49	95	52	69	18	41	74	101	
48	23	43	23	32	558	7	16	45	26	37	11	14	26	102	
70	63	92	77	106	1.268	36	39	90	56	70	18	22	47	103	
63	29	27	42	58	683	16	20	27	24	38	18	15	36	104	
59	39	42	45	48	841	27	23	51	25	46	16	29	65	105	
<b>6.557</b>	<b>4.392</b>	<b>5.106</b>	<b>4.599</b>	<b>6.275</b>	<b>102.086</b>	<b>2.789</b>	<b>3.337</b>	<b>6.374</b>	<b>3.928</b>	<b>5.779</b>	<b>1.451</b>	<b>2.939</b>	<b>5.680</b>	<b>106</b>	
86	57	52	45	69	932	20	30	56	33	48	17	28	43	107	
666	450	547	477	693	11.164	343	422	843	490	702	154	275	567	108	
68	61	76	65	78	1.355	42	43	85	54	90	27	44	70	109	
1.014	717	797	701	868	16.461	440	565	1.176	768	1.081	265	498	897	110	
198	126	147	136	154	3.276	118	126	245	147	188	47	98	199	111	
70	51	70	70	142	1.158	32	35	63	42	49	16	33	53	112	

## segue TAV. 4 — Popolazione residente

A —

Codice dei Comuni	COMUNI	CLASSI QUINQUENNALI DI ETÀ (anni)										
		Meno di 5	5 - 9	10 - 14	15 - 19	20 - 24	25 - 29	30 - 34	35 - 39	40 - 44	45 - 49	50 - 54
113	PALLANZENO	86	91	82	100	91	80	93	84	104	77	74
114	PARUZZARO	64	85	96	86	98	97	95	82	92	71	85
115	PELLA	64	89	98	112	117	85	90	74	82	84	82
116	PETTENASCO	74	66	65	77	85	72	90	62	73	76	87
117	PIEDIMULERA	111	148	147	135	111	147	140	130	146	104	116
118	PIEVE VERGONTE	176	224	222	224	213	209	234	173	219	211	203
119	PISANO	27	27	40	35	34	36	30	39	30	43	38
120	POGNO	94	104	110	127	121	119	107	112	103	84	87
121	POMBIA	72	88	102	85	71	71	90	81	73	83	82
122	PRATO SESIA	104	112	146	125	100	124	160	127	141	125	117
123	PREMENO	28	48	46	57	51	48	58	37	56	58	45
124	PREMIA	37	40	45	40	63	43	44	30	49	43	51
125	PREMOSELLO-CHIOVENDA	103	158	182	190	141	126	172	156	177	170	158
126	QUARNA SOPRA	16	21	17	26	23	20	16	16	24	22	24
127	QUARNA SOTTO	12	26	31	17	29	32	26	25	32	29	31
128	RE	50	65	71	71	84	61	66	60	72	60	55
129	RECETTO	36	39	43	47	49	39	49	30	64	71	68
130	ROMAGNANO SESIA	194	263	282	318	318	297	269	249	310	311	345
131	ROMENTINO	271	324	307	333	298	336	342	256	332	281	271
132	SAN BERNARDINO VERBANO	27	55	73	75	53	63	55	59	79	72	77
133	SAN MAURIZIO D'OPAGLIO	178	205	219	208	210	208	211	178	210	219	170
134	SAN NAZZARO SESIA	48	48	57	38	42	44	51	38	65	49	60
135	SAN PIETRO MOSEZZO	93	84	114	133	119	103	103	97	135	128	134
136	SANTA MARIA MAGGIORE	77	91	116	103	94	95	99	81	89	75	67
137	SEPPIANA	11	14	13	16	18	17	27	17	14	15	24
138	SILLAVENGO	38	25	34	44	45	37	36	26	29	60	60
139	SIZZANO	80	83	88	95	81	97	94	89	91	88	103
140	SORISO	32	51	42	48	44	55	63	52	39	38	51
141	SOZZAGO	14	34	34	27	46	48	45	44	46	54	49
142	STRESA	207	285	363	352	329	315	336	320	360	359	350
143	SUNO	100	124	152	198	157	151	157	139	173	192	233
144	TERDOBBIATE	22	39	39	31	33	24	26	29	48	42	35
145	TOCENO	57	61	60	53	68	67	50	41	41	47	39
146	TORNACO	37	26	38	48	39	63	47	49	63	56	60
147	TRAREGO VIGGIONA	16	28	32	25	26	29	36	38	29	33	33
148	TRASQUERA	23	22	33	32	46	37	34	22	30	29	24
149	TRECCATE	819	933	1.031	1.031	1.083	1.106	1.100	911	1.104	1.032	1.010
150	TRONTANO	85	103	135	126	120	107	125	123	137	121	112
151	VALSTRONA	90	115	152	179	122	88	77	65	111	97	101
152	VANZONE CON SAN CARLO	21	29	37	45	48	30	32	26	25	30	34
153	VAPRIO D'AGOGNA	33	48	60	58	49	58	60	45	70	63	78
154	VARALLO POMBIA	215	288	265	284	262	247	310	272	282	282	239
155	VARZO	132	182	219	201	152	158	182	133	192	168	155
156	VERBANIA	1.309	1.906	2.437	2.704	2.263	2.033	2.111	1.939	2.497	2.291	2.202
157	VERUNO	69	77	82	71	76	74	93	80	92	68	86
158	VESPOLATE	92	111	139	137	140	138	128	109	157	157	163
159	VICOLUNGO	33	67	65	65	45	58	55	54	64	66	65
160	VIGANELLA	5	11	16	25	19	11	9	16	24	20	25
161	VIGNONE	62	71	67	54	33	74	87	65	68	50	38
162	VILLADOSSOLA	308	469	566	638	525	490	525	460	592	530	523
163	VILLETTE	18	20	16	19	14	20	18	18	21	12	9
164	VINZAGLIO	30	33	36	32	37	31	48	27	38	42	61
165	VOGOGNA	94	127	162	164	133	146	132	103	141	108	131
	<b>TOTALE PROVINCIA</b>	<b>25.258</b>	<b>32.616</b>	<b>35.674</b>	<b>37.400</b>	<b>34.645</b>	<b>34.050</b>	<b>36.305</b>	<b>31.083</b>	<b>36.394</b>	<b>34.168</b>	<b>34.422</b>

## per sesso e classe di età

## TOTALE

TOTALE						PARTICOLARI CLASSI DI ETÀ (anni)								Codice dei Comuni
55 - 59	60 - 64	65 - 69	70 - 74	75 e più	TOTALE	Meno di 3	3 - 5	6 - 10	11 - 13	14 - 17	18	19 - 20	21 - 24	
70	43	73	48	51	1.247	52	55	90	45	84	14	42	68	113
68	55	51	59	59	1.243	35	41	98	49	72	20	37	77	114
82	38	66	58	61	1.282	31	50	86	62	90	25	47	89	115
79	50	64	55	78	1.153	39	48	65	44	57	14	33	67	116
92	61	77	68	69	1.802	60	86	154	82	108	26	44	92	117
161	114	125	109	133	2.950	107	117	220	142	170	52	88	163	118
30	27	30	38	46	550	10	19	29	23	39	3	11	29	119
68	50	66	65	79	1.496	53	69	97	68	106	18	46	99	120
75	46	66	68	103	1.256	34	58	91	61	62	16	44	52	121
117	89	102	104	165	1.958	57	72	120	83	119	18	46	72	122
57	35	44	42	65	775	19	18	49	28	45	13	17	41	123
49	39	55	38	58	724	23	26	36	26	34	9	18	53	124
133	82	134	100	114	2.296	59	71	171	109	164	40	49	111	125
34	22	33	33	35	382	9	9	23	10	20	5	6	21	126
43	39	51	48	56	527	3	13	28	19	18	5	4	25	127
38	45	52	45	50	945	22	36	67	47	48	16	36	69	128
80	48	62	71	118	914	26	14	41	25	43	6	24	35	129
285	179	246	245	347	4.458	119	125	263	179	252	57	125	255	130
257	174	202	187	238	4.409	159	174	318	194	273	61	131	223	131
60	49	77	74	75	1.023	16	20	61	39	68	14	28	37	132
141	101	112	108	85	2.763	97	113	208	137	172	48	77	168	133
48	36	57	51	72	804	32	28	49	30	38	10	13	33	134
105	56	87	92	88	1.671	54	53	88	72	106	25	47	98	135
66	42	56	41	80	1.272	38	57	102	62	89	15	47	71	136
20	19	19	12	13	269	6	10	12	6	13	5	5	15	137
45	19	39	38	78	653	22	22	23	21	34	9	13	42	138
101	74	97	87	127	1.475	48	47	88	50	65	27	40	62	139
46	32	47	27	58	725	20	21	49	26	39	12	13	37	140
61	36	47	54	55	694	8	13	34	22	24	6	14	34	141
354	273	306	259	394	5.162	117	140	299	229	283	71	133	264	142
218	148	217	208	243	2.810	51	72	136	86	149	40	75	122	143
24	20	25	29	36	502	6	23	35	27	27	8	12	26	144
28	16	22	21	33	704	32	38	56	36	47	11	21	58	145
61	47	68	76	128	906	20	23	25	26	34	9	22	29	146
36	34	39	32	58	524	4	19	34	15	19	6	10	20	147
22	18	23	23	26	444	11	17	26	19	25	4	16	38	148
850	519	679	688	895	14.791	501	493	964	618	826	226	387	882	149
90	71	93	84	79	1.711	42	58	105	90	105	23	52	94	150
86	51	73	57	71	1.535	45	62	130	83	153	37	53	95	151
32	21	19	18	39	486	12	14	29	24	32	10	23	36	152
60	44	76	51	95	948	21	18	51	37	47	12	20	42	153
228	168	222	200	260	4.024	116	169	273	150	246	54	105	201	154
140	106	116	104	154	2.494	74	85	195	135	180	37	70	110	155
2.154	1.555	1.687	1.570	2.086	32.744	726	890	2.039	1.500	2.184	507	1.019	1.754	156
82	70	89	92	103	1.304	43	39	85	42	62	16	23	65	157
136	82	133	133	210	2.165	54	70	100	82	118	25	61	109	158
43	38	49	39	70	876	17	29	67	34	55	17	19	37	159
12	15	17	18	20	263	4	2	10	11	24	2	7	16	160
40	38	49	40	39	875	33	37	81	35	46	10	20	25	161
481	320	388	321	283	7.419	175	229	506	319	496	139	215	427	162
14	17	18	14	9	257	13	7	21	11	14	4	5	12	163
33	28	51	53	79	659	20	15	35	21	27	7	16	27	164
126	90	102	101	84	1.944	60	58	129	98	137	32	60	106	165
<b>31.596</b>	<b>21.519</b>	<b>26.466</b>	<b>24.008</b>	<b>31.763</b>	<b>507.367</b>	<b>14.295</b>	<b>16.918</b>	<b>33.664</b>	<b>21.324</b>	<b>30.367</b>	<b>7.337</b>	<b>14.298</b>	<b>27.390</b>	

## segue TAV. 4 — Popolazione residente

B —

Codice dei Comuni	COMUNI	CLASSI QUINQUENNALI DI ETÀ (anni)										
		Meno di 5	5 - 9	10 - 14	15 - 19	20 - 24	25 - 29	30 - 34	35 - 39	40 - 44	45 - 49	50 - 54
001	AGRATE CONTURBIA	20	21	22	29	23	25	27	31	31	28	25
002	AMENO	25	36	22	25	22	24	24	27	35	27	26
003	ANTRONA SCHIERANCO	11	13	21	28	24	18	25	23	29	25	21
004	ANZOLA D'OSSOLA	16	14	19	22	11	23	27	13	20	11	17
005	ARIZZANO	41	43	59	69	39	62	64	57	77	50	51
006	ARMENO	46	71	81	78	79	78	76	70	65	75	67
007	AROLA	5	8	10	6	11	13	7	8	13	8	10
008	ARONA	402	559	601	656	538	489	601	552	560	529	503
009	AURANO	—	4	6	4	6	1	3	7	5	6	6
010	BACENO	21	47	46	41	35	35	42	28	42	33	30
011	BANNIO ANZINO	12	23	28	25	31	19	32	18	25	28	23
012	BARENGO	24	23	30	21	28	21	35	21	37	39	39
013	BAVENO	106	134	161	163	170	162	153	146	152	152	137
014	BEE	14	23	29	17	15	15	25	24	16	20	18
015	BELGIRATE	9	13	17	24	17	16	11	11	21	20	14
016	BELLINZAGO NOVARESE	255	312	274	281	337	345	312	255	291	264	281
017	BEURA-CARDEZZA	28	56	54	49	36	43	59	58	66	51	41
018	BIANDRATE	30	33	41	44	43	41	45	33	45	42	53
019	BOCA	32	39	35	41	27	39	37	29	38	42	39
020	BOGNANCO	14	10	12	24	13	20	17	24	11	15	14
021	BOGOGNO	29	24	32	39	31	34	30	29	36	40	47
022	BOLZANO NOVARESE	29	36	35	30	36	28	35	32	34	35	33
023	BORGOLAVEZZARO	42	54	66	72	66	62	64	58	66	66	73
024	BORGOMANERO	524	712	755	781	653	645	722	611	674	575	608
025	BORGO TICINO	94	123	128	115	120	125	123	87	103	105	88
026	BRIGA NOVARESE	67	92	106	96	83	98	91	79	93	101	79
027	BRIONA	27	34	50	50	39	38	48	29	40	46	50
028	BROVELLO-CARPUGNINO	7	10	15	9	8	15	8	11	21	8	11
029	CALASCA-CASTIGLIONE	28	32	33	46	29	35	34	31	41	37	34
030	CALTIGNAGA	63	77	73	94	65	76	88	66	87	71	84
031	CAMBIASCA	43	39	64	57	52	53	55	46	62	52	47
032	CAMERI	260	316	327	330	316	352	306	259	358	295	285
033	CANNERO RIVIERA	24	39	60	59	38	36	41	39	54	37	29
034	CANNOBIO	150	210	218	264	217	187	258	174	190	183	154
035	CAPREZZO	4	4	3	4	4	8	8	4	7	9	3
036	CARPIGNANO SESIA	65	69	68	83	64	75	94	69	76	79	99
037	CASALBELTRAME	21	19	20	21	21	25	22	17	26	21	27
038	CASALE CORTE CERRO	84	106	115	140	118	116	113	90	123	91	97
039	CASALEGGIO NOVARA	20	22	19	22	31	25	24	20	15	25	31
040	CASALINO	30	54	43	52	61	51	41	30	47	62	56
041	CASALVOLONE	13	22	28	35	18	14	22	21	32	35	25
042	CASTELLAZZO NOVARESE	8	11	17	9	10	6	10	5	16	13	8
043	CASTELLETTO SOPRA TICINO	253	287	307	302	280	252	313	247	298	262	239
044	CAVAGLIETTO	9	13	11	10	12	7	16	14	9	10	20
045	CAVAGLIO D'AGOGNA	34	37	36	39	32	47	53	34	43	42	40
046	CAVAGLIO-SPOCCIA	4	14	10	13	12	15	17	11	12	14	15
047	CAVALLIRIO	21	20	28	26	20	40	27	35	29	27	41
048	CEPPO MORELLI	15	15	16	13	21	17	14	18	18	17	13
049	CERANO	207	271	227	256	225	292	283	226	228	212	218
050	CESARA	12	24	28	33	23	18	15	20	25	28	26
051	COLAZZA	6	15	10	16	10	17	17	12	10	11	8
052	COMIGNAGO	15	12	18	17	21	29	25	19	24	12	25
053	COSSOGNO	7	18	19	14	18	17	27	16	24	15	25
054	CRAVEGGIA	17	20	30	29	27	24	24	23	22	25	20
055	CRESSA	43	48	43	52	48	45	47	42	36	61	59
056	CREVOLADOSSOLA	149	190	195	202	174	179	209	167	184	155	149



## per sesso e classe di età

## MASCHI

						PARTICOLARI CLASSI DI ETÀ (anni)									Codice dei Comuni
55 - 59	60 - 64	65 - 69	70 - 74	75 e più	TOTALE	Meno di 3	3 - 5	6 - 10	11 - 13	14 - 17	18	19 - 20	21 - 24		
25	21	30	36	35	429	9	15	20	13	25	3	11	19	001	
33	15	33	26	28	428	16	12	35	15	20	3	10	19	002	
32	15	10	7	11	313	7	7	15	10	23	6	9	20	003	
14	17	5	3	3	235	8	10	16	12	15	6	6	9	004	
37	28	29	18	26	750	26	22	43	42	47	16	24	31	005	
45	49	66	51	51	1.048	22	37	73	49	64	11	36	63	006	
10	4	18	7	17	155	2	5	9	5	5	2	1	11	007	
448	300	374	273	285	7.670	241	266	566	369	523	126	238	427	008	
3	6	7	12	7	83	—	1	3	3	5	1	1	6	009	
35	26	26	23	26	536	12	20	45	29	32	11	19	22	010	
21	17	9	14	19	344	6	10	26	20	16	6	18	17	011	
30	16	25	28	51	468	13	13	28	16	20	1	11	24	012	
135	76	113	72	81	2.113	61	63	152	83	132	40	71	132	013	
17	10	15	12	18	288	7	14	22	14	20	2	10	9	014	
17	9	15	16	12	242	8	4	13	7	23	3	11	11	015	
215	139	178	144	129	4.012	146	175	299	166	225	60	118	270	016	
35	33	33	28	27	697	18	18	56	35	40	15	17	24	017	
35	20	32	22	33	592	18	19	34	24	35	8	20	33	018	
27	24	32	35	32	548	19	21	37	19	35	8	13	22	019	
23	10	17	15	11	250	10	5	9	6	22	4	6	11	020	
31	23	41	28	52	546	17	14	29	22	28	5	13	27	021	
23	16	28	23	16	469	13	20	37	23	21	9	15	28	022	
63	41	54	65	63	975	26	30	51	40	56	16	23	58	023	
563	346	426	370	336	9.301	300	349	762	444	621	148	285	516	024	
67	48	66	54	57	1.503	57	59	131	84	82	24	55	88	025	
63	28	45	35	34	1.190	41	48	88	61	92	14	33	67	026	
43	28	25	24	29	600	15	19	38	28	44	5	21	30	027	
10	13	20	13	9	188	5	4	9	13	7	2	4	5	028	
34	14	23	20	16	487	16	21	29	15	40	9	16	22	029	
75	35	41	42	49	1.086	30	56	65	46	75	13	38	49	030	
43	30	23	27	15	708	25	28	48	33	52	11	19	39	031	
244	137	165	152	169	4.271	154	152	340	188	276	55	127	257	032	
42	22	35	34	23	612	15	17	45	39	46	8	21	29	033	
133	106	103	81	89	2.717	77	104	219	134	201	51	96	177	034	
4	4	6	6	3	81	1	4	4	2	4	—	—	4	035	
84	64	50	68	88	1.195	41	40	66	42	59	18	36	47	036	
16	6	15	16	19	312	16	7	21	8	25	4	2	19	037	
81	49	56	41	57	1.477	42	62	110	69	108	28	53	91	038	
34	15	24	25	31	383	9	15	21	14	16	2	17	20	039	
59	34	40	28	57	745	21	21	55	25	33	11	36	38	040	
25	28	25	33	46	422	6	9	27	14	30	7	11	12	041	
6	7	10	11	14	161	2	8	11	7	12	1	4	10	042	
194	146	159	142	116	3.797	143	157	306	182	232	68	116	225	043	
11	14	21	11	13	201	3	8	17	3	7	2	8	7	044	
54	26	51	41	47	656	24	15	41	22	27	11	9	29	045	
8	12	9	12	13	191	4	2	14	6	10	2	6	9	046	
33	13	35	33	33	461	14	10	19	21	17	7	11	16	047	
11	8	15	9	8	228	6	13	15	9	12	3	2	20	048	
204	123	171	146	157	3.446	129	135	265	136	194	49	95	183	049	
20	11	14	15	18	330	4	14	24	16	25	8	8	21	050	
13	11	14	6	14	190	5	4	19	3	11	4	6	5	051	
16	12	20	22	15	302	9	9	13	12	11	3	10	16	052	
24	25	22	17	7	295	3	7	17	11	14	4	5	15	053	
30	18	14	11	16	350	10	11	24	16	22	7	17	16	054	
55	29	41	39	40	728	20	31	51	27	38	13	10	44	055	
85	66	79	56	53	2.292	86	93	190	126	166	43	68	138	056	

## segue TAV. 4 — Popolazione residente

B —

Codice dei Comuni	COMUNI	CLASSI QUINQUENNALI DI ETÀ (anni)										
		Meno di 5	5 - 9	10 - 14	15 - 19	20 - 24	25 - 29	30 - 34	35 - 39	40 - 44	45 - 49	50 - 54
057	CRODO	50	64	58	67	62	74	80	53	62	43	67
058	CUREGGIO	49	58	86	81	60	78	66	64	70	78	65
059	CURSOLO-ORASSO	4	4	9	9	5	9	9	5	10	9	10
060	DIVIGNANO	39	50	42	36	37	43	49	35	34	33	23
061	DOMODOSSOLA	504	754	818	855	822	731	781	692	752	634	631
062	DORMELLETO	71	95	108	98	93	74	82	89	98	100	71
063	DRUOGNO	35	38	20	42	28	42	36	37	25	24	42
064	FALMENTA	6	6	13	12	9	17	16	9	15	14	14
065	FARA NOVARESE	58	58	60	67	73	71	80	57	57	83	86
066	FONTANETO D'AGOGNA	65	66	82	65	50	63	96	50	85	80	88
067	FORMAZZA	8	19	27	24	23	22	12	14	28	17	23
068	GALLIATE	337	455	501	535	475	446	497	424	475	465	487
069	GARBAGNA NOVARESE	20	24	24	29	32	19	33	31	39	34	26
070	GARGALLO	49	68	46	56	73	68	63	54	46	48	49
071	GATTICO	71	102	111	112	86	91	102	90	93	71	70
072	GERMAGNO	7	9	6	5	5	7	8	8	7	7	3
073	GHEMME	91	115	131	126	131	139	145	111	119	140	123
074	GHIFFA	51	72	71	61	60	66	74	73	68	68	58
075	GIGNESE	13	25	33	28	31	25	23	20	34	25	27
076	GOZZANO	159	219	244	283	246	229	219	186	204	246	236
077	GRANOZZO CON MONTICELLO	19	33	39	45	33	32	27	29	38	32	48
078	GRAVELLONA TOCE	256	318	298	291	298	301	370	283	282	234	206
079	GRIGNASCO	93	133	166	167	144	145	172	147	167	165	149
080	GURRO	6	16	23	32	26	20	19	14	22	19	13
081	INTRAGNA	4	5	5	2	5	4	5	3	1	5	8
082	INVORIO	85	126	122	125	99	116	112	105	100	124	102
083	LANDIONA	14	16	18	10	16	23	22	15	23	20	21
084	LESA	38	60	91	94	89	79	65	67	71	82	88
085	LOREGLIA	10	13	20	16	20	15	12	14	20	16	14
086	MACUGNAGA	20	17	26	28	28	28	24	19	25	26	30
087	MADONNA DEL SASSO	7	7	14	23	23	8	10	9	14	15	20
088	MAGGIORA	24	48	45	46	35	51	37	56	48	49	50
089	MALESCO	47	76	51	68	45	49	47	57	63	60	44
090	MANDELLO VITTA	6	7	13	9	12	15	6	6	10	13	13
091	MARANO TICINO	46	49	46	55	57	46	59	30	50	42	38
092	MASERA	18	40	49	52	33	33	39	41	52	33	46
093	MASSINO VISCONTI	21	44	36	40	27	25	39	39	35	31	30
094	MASSIOLA	9	5	7	7	10	4	8	5	6	7	5
095	MEINA	44	64	77	70	64	55	64	68	77	57	54
096	MERGOZZO	54	67	78	79	82	76	84	73	82	53	64
097	MEZZOMERICO	23	25	22	29	18	20	29	26	20	24	36
098	MIASINO	29	21	23	31	25	24	34	27	21	31	27
099	MIAZZINA	10	10	15	13	13	15	12	14	22	12	6
100	MOMO	81	100	93	106	105	99	98	67	124	115	97
101	MONTECRETESE	35	44	44	47	48	35	51	31	61	55	41
102	MONTESCHENO	7	20	31	22	14	19	10	19	31	14	13
103	NEBBIUNO	41	29	56	41	27	45	38	42	35	50	43
104	NIBBIOLA	15	16	22	23	27	16	23	19	22	28	31
105	NONIO	18	23	24	35	44	30	23	24	24	35	37
106	NOVARA	2.514	3.124	3.412	3.615	3.708	3.702	3.747	3.103	3.574	3.396	3.581
107	OGGEBBIO	25	36	30	28	32	27	26	30	30	30	26
108	OLEGGIO	321	404	425	405	345	358	416	359	375	385	345
109	OLEGGIO CASTELLO	30	45	52	60	47	43	40	46	56	54	32
110	OMEGNA	457	597	635	664	608	551	599	520	609	556	498
111	ORNAVASSO	111	103	134	124	122	110	143	91	116	115	109
112	ORTA SAN GIULIO	25	30	32	41	30	33	45	29	35	30	35

## per sesso e classe di età

## MASCHI

						PARTICOLARI CLASSI DI ETÀ (anni)									Codice dei Comuni
55 - 59	60 - 64	65 - 69	70 - 74	75 e più	TOTALE	Meno di 3	3 - 5	6 - 10	11 - 13	14 - 17	18	19 - 20	21 - 24		
58	36	44	33	25	876	33	34	53	40	60	9	27	45	057	
47	43	62	47	56	1.010	27	35	58	52	68	17	29	48	058	
8	4	8	9	14	126	3	1	6	4	10	1	1	5	059	
32	15	26	20	23	537	20	32	51	17	37	4	17	26	060	
596	398	372	283	292	9.915	277	357	800	489	663	173	320	674	061	
67	45	53	34	42	1.220	42	42	104	70	85	19	32	71	062	
23	22	14	18	15	461	19	23	34	14	29	7	11	26	063	
20	10	12	12	15	200	3	4	5	12	9	3	4	6	064	
69	39	87	52	69	1.066	30	40	62	32	56	11	31	54	065	
63	61	97	65	84	1.160	39	36	69	60	48	12	26	38	066	
16	10	13	8	17	281	3	6	18	23	19	4	15	13	067	
423	250	297	234	347	6.648	197	222	446	321	433	94	216	374	068	
33	13	15	26	22	420	8	16	26	14	22	6	10	27	069	
36	27	26	34	22	765	27	36	62	31	47	10	21	58	070	
85	59	66	74	67	1.350	43	51	99	67	93	24	36	69	071	
2	1	5	4	5	89	5	5	7	3	5	—	2	5	072	
139	82	112	88	121	1.913	56	57	117	82	93	30	63	96	073	
59	52	52	56	44	985	26	41	77	31	56	12	25	47	074	
26	15	25	19	27	396	8	9	23	24	28	4	10	24	075	
172	116	151	119	97	3.126	95	104	222	142	241	52	106	189	076	
33	27	31	28	27	521	7	17	37	22	36	8	16	26	077	
187	139	149	82	92	3.786	147	171	305	180	241	49	125	243	078	
147	84	109	89	122	2.199	53	65	149	94	152	23	50	117	079	
27	8	4	8	12	269	6	3	17	13	23	7	12	22	080	
6	2	3	6	4	68	3	2	6	3	2	—	2	3	081	
102	69	79	70	79	1.615	53	53	125	75	98	31	45	77	082	
22	11	17	17	27	292	11	7	13	12	9	2	8	12	083	
80	48	59	53	77	1.141	16	32	64	55	73	21	45	66	084	
9	5	11	12	8	215	6	5	18	9	14	4	7	16	085	
22	11	12	5	5	326	11	10	20	16	24	6	8	24	086	
16	12	13	8	20	219	7	—	10	10	15	4	12	16	087	
35	26	48	42	50	690	16	13	51	29	37	12	9	31	088	
34	23	21	27	25	737	22	41	75	28	48	17	19	37	089	
14	8	5	4	10	151	4	2	10	9	6	2	4	10	090	
29	11	20	21	38	637	29	25	53	28	43	9	25	41	091	
37	29	32	29	21	584	10	15	41	31	39	13	15	28	092	
19	19	31	23	22	481	12	16	46	21	31	4	17	21	093	
7	6	10	9	8	113	5	4	6	5	6	1	1	10	094	
73	43	59	45	57	971	21	32	70	45	57	14	34	46	095	
55	54	43	41	28	1.013	25	42	74	41	69	16	36	57	096	
32	18	33	24	27	406	8	22	24	11	27	3	9	13	097	
18	16	32	19	23	401	20	13	24	11	26	4	10	21	098	
12	9	12	6	9	190	5	8	11	8	12	3	4	10	099	
85	48	68	44	85	1.415	44	59	99	57	72	28	39	87	100	
39	24	24	21	27	627	18	26	45	24	36	13	16	40	101	
24	12	21	10	11	278	3	7	25	16	19	7	7	10	102	
23	29	42	27	36	604	27	20	39	31	36	9	11	21	103	
32	13	11	18	22	338	11	10	14	12	18	8	8	22	104	
32	13	17	23	9	411	10	10	26	17	22	8	15	36	105	
<b>3.000</b>	<b>2.083</b>	<b>2.182</b>	<b>1.750</b>	<b>2.006</b>	<b>48.497</b>	<b>1.394</b>	<b>1.680</b>	<b>3.229</b>	<b>2.011</b>	<b>2.871</b>	<b>743</b>	<b>1.535</b>	<b>2.910</b>	<b>106</b>	
35	26	25	20	24	450	12	18	37	20	20	8	13	23	107	
338	211	244	199	245	5.375	187	206	419	257	346	69	134	282	108	
36	23	36	27	23	650	19	22	39	32	52	13	25	32	109	
467	318	345	260	267	7.951	248	307	619	380	550	134	252	471	110	
96	50	59	62	49	1.594	72	58	116	79	93	31	41	104	111	
31	27	26	24	41	514	15	14	32	19	31	5	21	21	112	

## segue TAV. 4 — Popolazione residente

B —

Codice dei Comuni	COMUNI	CLASSI QUINQUENNALI DI ETÀ (anni)										
		Meno di 5	5 - 9	10 - 14	15 - 19	20 - 24	25 - 29	30 - 34	35 - 39	40 - 44	45 - 49	50 - 54
113	PALLANZENO	45	45	28	57	46	37	52	38	57	35	38
114	PARUZZARO	28	42	46	47	45	53	42	39	49	37	40
115	PELLA	34	51	54	67	53	43	44	42	42	39	41
116	PETTENASCO	31	31	32	40	43	42	46	33	35	36	50
117	PIEDIMULERA	60	75	78	72	62	73	69	73	79	54	57
118	PIEVE VERGONTE	78	108	100	116	103	108	124	81	112	108	97
119	PISANO	17	16	23	20	14	19	17	21	14	23	19
120	POGNO	50	50	59	59	64	64	60	52	57	39	48
121	POMBIA	35	38	48	48	39	35	44	42	46	39	38
122	PRATO SESIA	57	59	72	64	47	65	79	70	72	66	58
123	PREMENO	13	20	22	33	28	27	34	19	30	27	20
124	PREMIA	18	25	21	17	38	22	25	15	28	19	24
125	PREMOSELLO-CHIOVENDA	58	77	99	89	82	60	81	83	102	96	75
126	QUARNA SOPRA	7	11	8	15	11	14	7	9	15	12	12
127	QUARNA SOTTO	9	12	17	8	15	16	15	17	18	11	22
128	RE	28	32	37	30	47	36	33	29	34	28	31
129	RECETTO	14	23	23	26	20	23	25	17	28	37	35
130	ROMAGNANO SESIA	87	146	142	156	163	166	135	113	158	156	161
131	ROMENTINO	141	175	143	164	152	166	188	124	178	140	124
132	SAN BERNARDINO VERBANO	13	29	40	42	27	37	31	29	40	40	43
133	SAN MAURIZIO D'OPAGLIO	90	112	117	112	117	103	117	96	105	101	81
134	SAN NAZZARO SESIA	22	29	33	18	23	26	25	16	33	24	32
135	SAN PIETRO MOSEZZO	48	45	53	77	56	62	54	44	64	67	63
136	SANTA MARIA MAGGIORE	39	39	62	50	49	44	51	46	43	41	33
137	SEPPIANA	7	11	4	10	10	10	15	9	6	8	9
138	SILLAVENGO	19	7	19	26	18	19	21	9	13	30	31
139	SIZZANO	49	38	47	49	41	55	48	41	49	44	52
140	SORISO	15	26	18	22	23	17	34	26	20	17	24
141	SOZZAGO	10	21	11	14	22	25	18	21	24	25	19
142	STRESA	111	126	194	199	166	176	171	161	150	181	165
143	SUNO	47	73	77	103	86	73	78	59	85	90	115
144	TERDOBBIAE	9	27	16	14	14	16	12	14	25	20	16
145	TOCENO	30	29	26	21	35	39	30	19	24	23	19
146	TORNACO	18	14	22	26	19	36	28	29	34	28	24
147	TRAREGO VIGGIONA	11	14	21	11	16	16	15	23	23	19	16
148	TRASQUERA	11	11	19	15	36	23	18	15	17	18	13
149	TRECATE	431	457	549	535	517	574	572	471	555	521	495
150	TRONTANO	52	53	73	58	62	57	63	67	80	68	65
151	VALSTRONA	46	58	82	85	66	55	41	34	48	53	51
152	VANZONE CON SAN CARLO	15	17	22	24	27	18	19	12	15	13	16
153	VAPRIO D'AGOGNA	18	29	26	36	23	33	29	26	35	26	51
154	VARALLO POMBIA	110	157	118	143	126	129	149	145	135	152	107
155	VARZO	67	90	103	103	81	76	89	78	105	83	78
156	VERBANIA	697	927	1.241	1.390	1.172	1.064	1.066	952	1.232	1.072	1.028
157	VERUNO	31	38	36	40	38	38	43	44	43	32	39
158	VESPOLATE	54	55	73	72	78	80	61	53	78	77	85
159	VICOLUNGO	17	33	39	32	22	34	27	28	31	30	32
160	VIGANELLA	2	6	8	15	8	5	5	9	11	9	10
161	VIGNONE	29	35	36	30	16	28	47	34	32	28	21
162	VILLADOSSOLA	153	236	310	329	268	250	257	235	273	269	254
163	VILLETTE	11	11	6	9	7	9	10	10	9	7	2
164	VINZAGLIO	22	18	22	23	16	15	18	18	19	19	34
165	VOGOGNA	46	70	86	90	67	80	69	56	71	49	64
	<b>TOTALE PROVINCIA</b>	<b>12.945</b>	<b>16.620</b>	<b>18.246</b>	<b>19.162</b>	<b>17.692</b>	<b>17.549</b>	<b>18.423</b>	<b>15.601</b>	<b>18.085</b>	<b>16.860</b>	<b>16.657</b>

## per sesso e classe di età

## MASCHI

						PARTICOLARI CLASSI DI ETÀ (anni)									Codice dei Comuni
55 - 59	60 - 64	65 - 69	70 - 74	75 e più	TOTALE	Meno di 3	3 - 5	6 - 10	11 - 13	14 - 17	18	19 - 20	21 - 24		
27	13	40	16	13	587	25	32	40	17	45	8	18	36	113	
30	30	20	27	19	594	15	20	43	21	43	12	21	33	114	
38	17	33	24	21	643	16	25	52	35	52	14	23	42	115	
28	25	21	25	35	553	12	26	32	19	28	8	15	37	116	
40	27	31	25	22	897	37	43	83	41	55	15	21	52	117	
82	59	51	51	50	1.428	47	58	97	63	92	25	43	80	118	
13	13	13	16	15	273	6	12	19	17	17	—	6	13	119	
32	19	33	26	29	741	33	28	54	35	51	7	23	51	120	
34	21	28	28	42	605	17	26	43	26	34	9	25	28	121	
56	35	43	47	68	958	30	45	62	35	58	11	26	32	122	
29	17	15	17	20	371	10	8	19	16	23	7	8	25	123	
21	17	24	18	20	352	14	11	23	13	13	5	6	34	124	
65	32	61	51	29	1.140	32	36	90	61	73	20	29	64	125	
16	12	14	15	14	192	5	2	13	4	13	2	4	9	126	
21	18	19	23	15	256	3	6	14	13	8	2	2	13	127	
16	21	20	16	16	454	14	17	33	29	19	6	16	40	128	
39	22	26	34	58	450	12	6	24	13	24	1	13	13	129	
139	74	103	101	126	2.126	54	64	137	90	127	28	64	130	130	
116	80	92	83	85	2.151	88	82	171	89	140	24	72	109	131	
26	28	40	35	27	527	8	10	32	23	38	9	11	20	132	
68	50	43	44	31	1.387	48	55	121	71	87	26	51	89	133	
21	14	25	26	40	407	17	13	29	14	24	3	6	19	134	
54	33	36	38	42	836	31	25	43	38	59	11	27	45	135	
31	15	23	21	30	617	17	27	49	30	47	6	26	37	136	
11	6	7	5	1	129	4	7	9	1	8	1	2	10	137	
23	11	18	16	23	303	9	12	6	12	20	5	8	17	138	
47	27	44	31	52	714	31	26	43	24	30	15	28	27	139	
18	15	19	13	19	326	8	12	24	15	13	7	4	21	140	
22	14	18	24	22	310	6	8	21	6	12	2	6	17	141	
168	130	132	89	127	2.446	71	59	140	120	159	46	69	132	142	
97	70	86	106	97	1.342	23	38	77	44	70	25	44	65	143	
10	9	11	20	17	250	2	14	22	12	13	2	4	11	144	
9	7	8	8	5	332	17	18	29	14	18	4	8	33	145	
26	21	28	33	47	433	12	9	13	17	20	3	13	12	146	
19	15	16	14	22	271	2	11	22	7	9	4	6	12	147	
14	9	11	10	9	249	6	8	12	12	13	2	10	29	148	
407	245	288	269	286	7.172	267	253	477	317	454	112	181	428	149	
41	29	43	36	27	874	25	36	52	47	55	8	25	50	150	
45	22	29	19	17	751	24	29	66	45	74	18	29	52	151	
11	7	8	9	10	243	8	10	18	15	18	3	14	19	152	
17	17	37	24	38	465	10	10	31	17	24	9	11	20	153	
104	73	100	85	90	1.923	59	89	148	58	119	34	52	95	154	
67	49	49	41	52	1.211	39	41	95	66	86	21	36	60	155	
972	677	697	555	573	15.315	403	432	1.031	760	1.106	265	513	917	156	
34	35	36	42	32	601	22	17	40	15	39	6	12	32	157	
62	37	51	62	73	1.051	33	37	56	31	66	14	35	60	158	
19	17	21	15	28	425	11	10	36	21	29	7	12	17	159	
6	7	6	6	4	117	1	1	6	5	14	1	5	6	160	
14	19	22	17	11	419	17	18	40	18	27	7	5	14	161	
247	142	176	121	94	3.614	86	109	263	168	264	72	128	206	162	
7	8	7	4	3	120	8	5	10	5	7	1	1	7	163	
19	11	26	22	29	331	14	11	22	12	17	6	7	12	164	
57	42	45	40	32	964	30	27	72	53	85	15	26	51	165	
<b>14.601</b>	<b>9.759</b>	<b>11.416</b>	<b>9.529</b>	<b>10.471</b>	<b>243.616</b>	<b>7.395</b>	<b>8.553</b>	<b>17.253</b>	<b>10.867</b>	<b>15.436</b>	<b>3.792</b>	<b>7.428</b>	<b>13.941</b>		

## segue TAV. 4 — Popolazione residente

C —

Codice dei Comuni	COMUNI	CLASSI QUINQUENNALI DI ETÀ (anni)										
		Meno di 5	5 - 9	10 - 14	15 - 19	20 - 24	25 - 29	30 - 34	35 - 39	40 - 44	45 - 49	50 - 54
001	AGRATE CONTURBIA	22	16	23	17	23	23	34	22	26	23	43
002	AMENO	14	23	24	37	26	20	32	24	26	27	31
003	ANTRONA SCHIERANCO	13	16	26	22	19	20	28	19	20	26	19
004	ANZOLA D'OSSOLA	7	20	24	23	9	21	22	11	23	11	14
005	ARIZZANO	45	63	69	66	63	54	61	55	75	65	43
006	ARMENO	55	81	65	64	81	65	68	61	66	63	55
007	AROLA	11	8	7	9	13	7	8	8	8	10	7
008	ARONA	375	546	596	585	489	548	577	584	591	575	591
009	AURANO	2	3	6	6	4	2	5	2	8	4	4
010	BACENO	23	30	41	46	28	29	37	34	33	29	29
011	BANNIO ANZINO	7	22	26	24	17	20	18	22	24	19	20
012	BARENGO	11	21	30	23	27	21	31	26	31	33	32
013	BAVENO	121	135	144	158	150	156	151	145	152	158	167
014	BEE	19	13	12	12	12	24	15	19	18	20	23
015	BELGIRATE	8	7	20	28	17	19	12	19	16	21	21
016	BELLINZAGO NOVARESE	261	252	301	306	305	288	292	243	300	283	285
017	BEURA-CARDEZZA	32	33	46	48	38	37	53	52	52	36	52
018	BIANDRATE	48	42	38	39	43	50	53	34	41	39	40
019	BOCA	24	28	29	43	30	28	36	28	51	34	39
020	BOGNANCO	7	13	10	22	16	17	13	7	11	16	22
021	BOGOGNO	27	28	36	32	34	31	37	31	32	47	44
022	BOLZANO NOVARESE	28	28	26	29	35	25	45	31	29	31	32
023	BORGOLAVEZZARO	41	42	42	58	72	53	52	53	76	67	87
024	BORGOMANERO	517	616	695	736	690	643	708	601	701	688	682
025	BORGO TICINO	96	139	105	107	126	103	115	113	93	86	82
026	BRIGA NOVARESE	78	85	96	99	100	92	88	83	98	87	79
027	BRIONA	21	36	39	47	44	36	42	34	45	41	43
028	BROVELLO-CARPUGNINO	11	12	10	7	17	12	13	9	10	13	8
029	CALASCA-CASTIGLIONE	17	25	36	33	32	21	25	29	25	38	29
030	CALTIGNAGA	58	64	87	82	67	82	84	66	80	72	79
031	CAMBIASCA	27	69	50	59	50	39	71	33	66	55	39
032	CAMERI	232	291	309	314	353	322	332	284	300	309	304
033	CANNERO RIVIERA	35	36	47	42	37	43	40	37	53	43	43
034	CANNOBIO	139	171	201	224	187	186	167	201	197	179	175
035	CAPREZZO	11	4	6	4	6	5	5	8	3	1	8
036	CARPIGNANO SESIA	69	81	66	83	77	81	96	66	75	96	90
037	CASALBELTRAME	18	16	19	16	23	25	18	19	19	20	27
038	CASALE CORTE CERRO	70	111	118	95	101	94	118	97	99	91	111
039	CASALEGGIO NOVARA	18	15	23	30	29	18	23	13	23	36	35
040	CASALINO	20	43	42	46	57	44	39	31	46	64	61
041	CASALVOLONE	17	25	17	25	21	21	28	20	30	35	33
042	CASTELLAZZO NOVARESE	4	6	8	8	7	10	11	5	12	8	11
043	CASTELLETTO SOPRA TICINO	185	257	338	245	261	258	281	270	281	255	257
044	CAVAGLIETTO	12	11	15	13	13	4	13	13	13	15	15
045	CAVAGLIO D'AGOGNA	33	39	50	31	40	42	56	29	50	33	47
046	CAVAGLIO-SPOCCIA	10	4	11	19	12	11	10	7	9	6	16
047	CAVALLIRIO	23	23	27	28	31	26	30	25	31	25	45
048	CEPPO MORELLI	6	12	15	20	10	11	17	16	18	11	17
049	CERANO	218	247	255	251	239	281	289	212	236	229	228
050	CESARA	14	17	30	33	22	16	14	16	33	21	22
051	COLAZZA	14	16	7	16	12	13	17	7	11	10	10
052	COMIGNAGO	14	14	25	22	25	32	13	16	21	23	15
053	COSSOGNO	11	23	15	11	9	9	18	21	16	15	26
054	CRAVEGGIA	18	23	15	21	13	24	27	16	19	26	27
055	CRESSA	30	35	43	39	39	50	47	31	56	61	70
056	CREVOLADOSSOLA	176	201	203	202	184	197	172	159	158	137	118

## per sesso e classe di età

## FEMMINE

						PARTICOLARI CLASSI DI ETÀ (anni)									Codice dei Comuni
55 - 59	60 - 64	65 - 69	70 - 74	75 e più	TOTALE	Meno di 3	3 - 5	6 - 10	11 - 13	14 - 17	18	19 - 20	21 - 24		
24	26	41	34	65	462	10	16	16	15	16	2	6	20	001	
39	27	36	41	69	496	7	12	22	13	30	8	11	21	002	
25	26	24	12	16	331	10	4	20	15	20	4	9	14	003	
11	11	12	13	12	244	4	7	19	18	15	8	6	6	004	
43	32	36	37	45	852	23	40	60	38	54	17	23	51	005	
69	58	82	72	112	1.117	29	43	82	36	42	20	28	66	006	
11	12	19	16	14	168	8	3	8	6	8	—	6	9	007	
583	408	487	477	700	8.712	198	278	560	363	492	112	212	376	008	
8	7	10	16	18	105	—	2	5	4	4	—	3	3	009	
38	25	37	31	44	534	13	16	31	27	40	5	14	22	010	
21	17	25	26	33	341	5	7	22	14	23	5	6	14	011	
34	31	33	45	72	501	5	10	24	15	23	5	7	23	012	
147	117	145	120	198	2.364	72	70	138	92	119	34	58	125	013	
12	12	25	24	38	298	8	12	16	6	10	2	5	9	014	
16	6	17	23	39	289	6	3	7	14	25	5	4	16	015	
238	152	212	196	225	4.139	147	156	266	186	247	59	115	249	016	
58	34	55	44	50	720	16	23	35	29	34	9	22	29	017	
37	36	40	32	71	683	27	32	39	21	34	7	20	30	018	
32	29	37	39	70	577	12	15	26	20	37	9	12	23	019	
16	14	23	12	14	233	5	7	9	5	18	5	5	14	020	
36	32	57	36	53	593	15	16	33	17	31	5	16	24	021	
27	27	32	23	47	495	17	17	29	15	25	4	12	27	022	
81	49	83	68	142	1.066	23	24	44	29	35	14	33	53	023	
584	439	602	561	693	10.156	295	333	633	427	617	122	278	549	024	
101	61	79	83	120	1.609	57	63	140	59	92	18	34	110	025	
69	43	52	67	92	1.308	39	55	81	59	86	12	46	80	026	
59	23	36	42	58	646	10	17	38	24	38	9	17	34	027	
16	20	13	20	16	207	10	1	15	4	8	1	4	14	028	
33	26	35	32	52	488	7	13	27	24	23	8	14	27	029	
57	45	66	62	73	1.124	36	34	72	43	70	18	29	56	030	
50	33	43	34	38	756	13	22	69	25	57	10	22	37	031	
275	168	228	203	320	4.544	145	141	295	182	268	52	126	290	032	
36	35	55	38	58	678	20	25	31	31	40	8	12	30	033	
162	121	143	133	196	2.782	77	89	180	122	189	30	91	144	034	
7	3	13	10	12	106	8	4	4	5	2	2	—	6	035	
93	54	78	89	120	1.314	37	45	79	44	66	17	27	61	036	
19	11	21	18	26	315	8	12	15	15	13	4	7	18	037	
94	67	92	72	109	1.539	42	46	112	76	78	23	37	81	038	
42	13	27	20	45	410	9	11	19	11	19	9	11	26	039	
70	33	44	56	81	777	13	15	44	22	38	9	23	44	040	
27	22	45	52	65	483	11	13	22	12	19	4	9	15	041	
15	6	12	13	16	152	1	4	5	6	6	2	2	7	042	
238	179	199	177	240	3.921	110	127	279	198	235	41	82	214	043	
15	9	23	15	29	228	5	9	13	8	11	3	7	8	044	
62	42	45	54	88	741	16	23	49	27	27	6	13	32	045	
14	8	7	15	21	180	3	7	7	6	14	2	6	11	046	
46	17	40	40	62	519	16	13	19	21	24	5	10	24	047	
19	21	16	14	18	241	3	5	13	6	18	3	9	6	048	
216	154	202	207	288	3.752	121	143	247	159	218	43	90	189	049	
20	15	20	21	40	354	6	9	19	18	28	7	10	19	050	
14	13	15	17	24	216	6	11	13	5	15	1	6	8	051	
22	19	20	19	28	328	10	5	18	16	21	5	9	16	052	
33	15	26	35	61	344	8	6	23	10	7	2	7	6	053	
32	19	25	23	64	392	12	8	27	8	13	4	11	7	054	
54	41	42	55	63	756	14	26	33	28	33	4	16	32	055	
102	78	94	76	101	2.358	103	114	195	129	153	50	70	152	056	

## segue TAV. 4 — Popolazione residente

C —

Codice dei Comuni	COMUNI	CLASSI QUINQUENNALI DI ETÀ (anni)										
		Meno di 5	5 - 9	10 - 14	15 - 19	20 - 24	25 - 29	30 - 34	35 - 39	40 - 44	45 - 49	50 - 54
057	CRODO	50	63	56	64	54	70	62	59	48	45	61
058	CUREGGIO	53	64	68	74	65	63	65	61	74	68	69
059	CURSOLO-ORASSO	1	5	5	11	6	4	5	2	10	7	11
060	DIVIGNANO	40	40	36	41	39	43	44	34	31	25	25
061	DOMODOSSOLA	522	745	758	786	666	681	790	706	696	647	662
062	DORMELLETO	63	112	98	95	67	81	120	93	98	84	89
063	DRUOGNO	35	34	35	31	37	31	29	27	22	31	28
064	FALMENTA	8	5	7	12	22	10	13	7	12	9	19
065	FARA NOVARESE	45	50	60	90	69	70	58	45	86	79	76
066	FONTANETO D'AGOGNA	64	79	82	65	70	84	79	63	83	83	77
067	FORMAZZA	13	18	22	24	10	15	14	16	18	20	16
068	GALLIATE	308	453	444	480	453	457	514	414	520	502	492
069	GARBAGNA NOVARESE	21	37	23	43	27	22	34	24	38	26	30
070	GARGALLO	44	70	66	75	62	63	61	36	51	49	56
071	GATTICO	67	77	84	82	97	105	108	83	87	100	97
072	GERMAGNO	6	4	4	6	6	6	4	6	4	2	5
073	GHEMME	85	92	129	143	122	116	129	110	121	122	171
074	GHIFFA	63	55	80	74	65	67	85	78	77	78	77
075	GIGNESE	21	23	29	37	24	24	25	23	32	32	19
076	GOZZANO	164	182	231	232	215	202	207	183	268	219	238
077	GRANOZZO CON MONTICELLO	17	24	24	40	30	29	26	32	25	28	49
078	GRAVELLONA TOCE	249	318	320	276	317	341	332	266	249	250	242
079	GRIGNASCO	92	119	130	148	143	141	161	144	160	160	184
080	GURRO	5	13	20	26	26	19	16	9	17	26	21
081	INTRAGNA	4	1	1	8	7	3	5	—	4	2	5
082	INVORIO	81	125	102	132	94	87	112	101	120	95	116
083	LANDIONA	16	19	27	20	15	21	22	14	26	20	25
084	LESA	47	68	82	68	66	53	68	72	81	95	83
085	LOREGLIA	7	11	22	19	7	7	12	17	13	17	12
086	MACUGNAGA	22	21	38	23	29	19	24	24	24	30	30
087	MADONNA DEL SASSO	11	5	15	13	18	8	6	9	16	17	17
088	MAGGIORA	36	49	32	55	53	48	40	44	44	54	50
089	MALESCO	33	59	60	81	46	42	66	44	55	51	48
090	MANDELLO VITTA	4	4	5	10	10	7	7	9	11	12	15
091	MARANO TICINO	37	43	61	43	46	46	41	40	43	32	46
092	MASERA	23	40	40	37	42	42	35	36	49	48	37
093	MASSINO VISCONTI	26	31	28	25	31	19	37	30	35	27	27
094	MASSIOLA	1	7	12	10	12	7	5	6	4	9	9
095	MEINA	36	63	76	74	56	63	55	75	70	70	74
096	MERGOZZO	46	77	64	64	69	63	64	63	69	63	90
097	MEZZOMERICO	12	18	12	20	20	23	29	19	24	22	32
098	MIASINO	12	11	18	27	18	24	17	29	26	33	24
099	MIAZZINA	7	15	19	14	6	8	14	17	13	7	15
100	MOMO	71	117	116	123	97	84	100	80	105	95	99
101	MONTECRETESE	22	48	55	41	44	33	54	35	49	38	44
102	MONTESCHENO	11	18	21	19	19	9	19	15	24	14	20
103	NEBBIUNO	21	48	43	41	31	32	37	45	38	41	36
104	NIBBIOLA	13	11	21	30	16	20	20	17	25	23	26
105	NONIO	24	28	20	27	39	19	19	17	34	28	36
106	<b>NOVARA</b>	<b>2.477</b>	<b>3.075</b>	<b>3.235</b>	<b>3.618</b>	<b>3.499</b>	<b>3.471</b>	<b>3.741</b>	<b>3.164</b>	<b>3.946</b>	<b>3.688</b>	<b>3.767</b>
107	OGGEBBIO	19	15	27	34	29	31	32	29	26	30	31
108	OLEGGIO	280	422	410	427	357	356	424	366	426	347	378
109	OLEGGIO CASTELLO	38	39	45	51	48	40	40	53	54	50	44
110	OMEGNA	361	530	628	669	541	538	617	503	586	537	560
111	ORNAVASSO	90	123	123	111	127	113	114	93	116	108	119
112	ORTA SAN GIULIO	32	30	32	31	40	39	36	36	36	37	41



## per sesso e classe di età

## FEMMINE

						PARTICOLARI CLASSI DI ETÀ (anni)									Codice dei Comuni
55 - 59	60 - 64	65 - 69	70 - 74	75 e più	TOTALE	Meno di 3	3 - 5	6 - 10	11 - 13	14 - 17	18	19 - 20	21 - 24		
61	47	41	29	50	860	23	43	59	36	47	8	26	45	057	
75	48	48	67	99	1.061	29	33	66	38	62	13	32	51	058	
11	5	10	15	26	134	1	1	6	2	7	2	3	6	059	
29	21	21	21	57	547	23	24	40	20	37	7	11	34	060	
663	441	523	466	633	10.385	295	378	744	447	639	164	283	527	061	
73	56	45	51	73	1.298	39	44	114	56	82	16	40	44	062	
35	23	18	25	33	474	23	19	35	17	27	6	13	32	063	
13	12	22	27	40	238	4	6	4	5	8	1	9	17	064	
81	56	87	79	124	1.155	23	32	52	35	65	21	29	57	065	
105	62	100	83	135	1.314	39	49	71	46	61	12	26	56	066	
12	12	12	19	25	266	7	10	17	12	20	6	8	7	067	
509	311	397	397	596	7.247	165	218	471	256	387	95	199	347	068	
29	19	26	27	30	456	14	11	38	12	30	9	13	24	069	
41	30	30	31	62	827	22	35	72	38	63	16	22	49	070	
78	71	88	70	128	1.422	41	41	79	49	72	13	37	75	071	
6	5	3	6	5	78	2	6	2	2	5	2	4	3	072	
183	92	129	114	207	2.065	44	55	104	77	112	35	45	99	073	
82	61	80	83	119	1.224	37	32	66	46	59	16	28	53	074	
32	30	36	33	39	459	14	10	25	19	28	5	10	23	075	
207	124	176	196	228	3.272	98	98	195	134	203	42	80	174	076	
44	26	35	38	61	528	14	7	23	16	31	7	11	26	077	
235	158	168	159	200	4.080	153	150	337	190	233	48	122	247	078	
191	111	146	159	233	2.422	51	66	119	78	127	31	40	120	079	
28	21	27	26	39	339	2	6	17	10	21	6	10	18	080	
5	3	7	8	14	77	2	2	1	1	5	2	2	6	081	
118	90	122	110	158	1.763	48	53	124	62	99	23	46	79	082	
19	14	24	11	43	336	8	8	23	19	17	4	8	10	083	
96	75	85	90	164	1.293	23	35	66	50	70	15	14	58	084	
10	10	18	18	25	225	5	3	16	11	16	5	4	6	085	
23	13	19	13	28	380	13	14	20	25	22	6	8	25	086	
14	12	14	28	34	237	4	7	6	11	10	4	6	14	087	
43	51	70	66	114	849	20	23	45	23	37	15	22	40	088	
46	32	47	37	49	796	15	25	63	34	70	9	27	36	089	
5	6	3	11	15	134	4	1	5	2	6	1	6	8	090	
24	25	29	43	49	648	24	18	45	41	42	9	21	30	091	
45	28	32	32	49	615	14	14	41	26	31	9	11	36	092	
28	31	38	23	51	487	14	17	30	18	24	4	10	24	093	
6	10	11	7	14	130	1	2	7	8	8	2	4	10	094	
87	64	86	68	128	1.145	20	23	73	45	58	7	36	43	095	
66	46	67	66	108	1.085	29	28	82	29	63	12	14	63	096	
41	19	20	35	43	389	8	6	21	6	17	—	7	17	097	
37	32	45	45	107	505	6	9	10	12	22	4	10	13	098	
12	14	7	23	19	210	6	3	19	12	11	2	2	6	099	
92	51	82	75	108	1.495	42	53	114	67	97	26	46	79	100	
42	22	34	26	33	620	12	23	50	28	33	5	25	34	101	
24	11	22	13	21	280	4	9	20	10	18	4	7	16	102	
47	34	50	50	70	664	9	19	51	25	34	9	11	26	103	
31	16	16	24	36	345	5	10	13	12	20	10	7	14	104	
27	26	25	22	39	430	17	13	25	8	24	8	14	29	105	
<b>3.557</b>	<b>2.309</b>	<b>2.924</b>	<b>2.849</b>	<b>4.269</b>	<b>53.589</b>	<b>1.395</b>	<b>1.657</b>	<b>3.145</b>	<b>1.917</b>	<b>2.908</b>	<b>708</b>	<b>1.404</b>	<b>2.770</b>	<b>106</b>	
51	31	27	25	45	482	8	12	19	13	28	9	15	20	107	
328	239	303	278	448	5.789	156	216	424	233	356	85	141	285	108	
32	38	40	38	55	705	23	21	46	22	38	14	19	38	109	
547	399	452	441	601	8.510	192	258	557	388	531	131	246	426	110	
102	76	88	74	105	1.682	46	68	129	68	95	16	57	95	111	
39	24	44	46	101	644	17	21	31	23	18	11	12	32	112	

## segue TAV. 4 — Popolazione residente

C —

Codice dei Comuni	COMUNI	CLASSI QUINQUENNALI DI ETÀ (anni)										
		Meno di 5	5 - 9	10 - 14	15 - 19	20 - 24	25 - 29	30 - 34	35 - 39	40 - 44	45 - 49	50 - 54
113	PALLANZENO	41	46	54	43	45	43	41	46	47	42	36
114	PARUZZARO	36	43	50	39	53	44	53	43	43	34	45
115	PELLA	30	38	44	45	64	42	46	32	40	45	41
116	PETTENASCO	43	35	33	37	42	30	44	29	38	40	37
117	PIEDIMULERA	51	73	69	63	49	74	71	57	67	50	59
118	PIEVE VERGONTE	98	116	122	108	110	101	110	92	107	103	106
119	PISANO	10	11	17	15	20	17	13	18	16	20	19
120	POGNO	44	54	51	68	57	55	47	60	46	45	39
121	POMBIA	37	50	54	37	32	36	46	39	27	44	44
122	PRATO SESIA	47	53	74	61	53	59	81	57	69	59	59
123	PREMENO	15	28	24	24	23	21	24	18	26	31	25
124	PREMIA	19	15	24	23	25	21	19	15	21	24	27
125	PREMOSELLO-CHIOVENDA	45	81	83	101	59	66	91	73	75	74	83
126	QUARNA SOPRA	9	10	9	11	12	6	9	7	9	10	12
127	QUARNA SOTTO	3	14	14	9	14	16	11	8	14	18	9
128	RE	22	33	34	41	37	25	33	31	38	32	24
129	RECETTO	22	16	20	21	29	16	24	13	36	34	33
130	ROMAGNANO SESIA	107	117	140	162	155	131	134	136	152	155	184
131	ROMENTINO	130	149	164	169	146	170	154	132	154	141	147
132	SAN BERNARDINO VERBANO	14	26	33	33	26	26	24	30	39	32	34
133	SAN MAURIZIO D'OPAGLIO	88	93	102	96	93	105	94	82	105	118	89
134	SAN NAZZARO SESIA	26	19	24	20	19	18	26	22	32	25	28
135	SAN PIETRO MOSEZZO	45	39	61	56	63	41	49	53	71	61	71
136	SANTA MARIA MAGGIORE	38	52	54	53	45	51	48	35	46	34	34
137	SEPPIANA	4	3	9	6	8	7	12	8	8	7	15
138	SILLAVENGO	19	18	15	18	27	18	15	17	16	30	29
139	SIZZANO	31	45	41	46	40	42	46	48	42	44	51
140	SORISO	17	25	24	26	21	38	29	26	19	21	27
141	SOZZAGO	4	13	23	13	24	23	27	23	22	29	30
142	STRESA	96	159	169	153	163	139	165	159	210	178	185
143	SUNO	53	51	75	95	71	78	79	80	88	102	118
144	TERDOBBIATE	13	12	23	17	19	8	14	15	23	22	19
145	TOCENO	27	32	34	32	33	28	20	22	17	24	20
146	TORNACO	19	12	16	22	20	27	19	20	29	28	36
147	TRAREGO VIGGIONA	5	14	11	14	10	13	21	15	6	14	17
148	TRASQUERA	12	11	14	17	10	14	16	7	13	11	11
149	TRECCATE	388	476	482	496	566	532	528	440	549	511	515
150	TRONTANO	33	50	62	68	58	50	62	56	57	53	47
151	VALSTRONA	44	57	70	94	56	33	36	31	63	44	50
152	VANZONE CON SAN CARLO	6	12	15	21	21	12	13	14	10	17	18
153	VAPRIO D'AGOGNA	15	19	34	22	26	25	31	19	35	37	27
154	VARALLO POMBIA	105	131	147	141	136	118	161	127	147	130	132
155	VARZO	65	92	116	98	71	82	93	55	87	85	77
156	VERBANIA	612	979	1.196	1.314	1.091	969	1.045	987	1.265	1.219	1.174
157	VERUNO	38	39	46	31	38	36	50	36	49	36	47
158	VESPOLATE	38	56	66	65	62	58	67	56	79	80	78
159	VICOLUNGO	16	34	26	33	23	24	28	26	33	36	33
160	VIGANELLA	3	5	8	10	11	6	4	7	13	11	15
161	VIGNONE	33	36	31	24	17	46	40	31	36	22	17
162	VILLADOSSOLA	155	233	256	309	257	240	268	225	319	261	269
163	VILLETTE	7	9	10	10	7	11	8	8	12	5	7
164	VINZAGLIO	8	15	14	9	21	16	30	9	19	23	27
165	VOGOGNA	48	57	76	74	66	66	63	47	70	59	67
	<b>TOTALE PROVINCIA</b>	<b>12.313</b>	<b>15.996</b>	<b>17.428</b>	<b>18.238</b>	<b>16.953</b>	<b>16.501</b>	<b>17.882</b>	<b>15.482</b>	<b>18.309</b>	<b>17.308</b>	<b>17.765</b>

## per sesso e classe di età

## FEMMINE

						PARTICOLARI CLASSI DI ETÀ (anni)									Codice dei Comuni
55 - 59	60 - 64	65 - 69	70 - 74	75 e più	TOTALE	Meno di 3	3 - 5	6 - 10	11 - 13	14 - 17	18	19 - 20	21 - 24		
43	30	33	32	38	660	27	23	50	28	39	6	24	32	113	
38	25	31	32	40	649	20	21	55	28	29	8	16	44	114	
44	21	33	34	40	639	15	25	34	27	38	11	24	47	115	
51	25	43	30	43	600	27	22	33	25	29	6	18	30	116	
52	34	46	43	47	905	23	43	71	41	53	11	23	40	117	
79	55	74	58	83	1.522	60	59	123	79	78	27	45	83	118	
17	14	17	22	31	277	4	7	10	6	22	3	5	16	119	
36	31	33	39	50	755	20	41	43	33	55	11	23	48	120	
41	25	38	40	61	651	17	32	48	35	28	7	19	24	121	
61	54	59	57	97	1.000	27	27	58	48	61	7	20	40	122	
28	18	29	25	45	404	9	10	30	12	22	6	9	16	123	
28	22	31	20	38	372	9	15	13	13	21	4	12	19	124	
68	50	73	49	85	1.156	27	35	81	48	91	20	20	47	125	
18	10	19	18	21	190	4	7	10	6	7	3	2	12	126	
22	21	32	25	41	271	—	7	14	6	10	3	2	12	127	
22	24	32	29	34	491	8	19	34	18	29	10	20	29	128	
41	26	36	37	60	464	14	8	17	12	19	5	11	22	129	
146	105	143	144	221	2.332	65	61	126	89	125	29	61	125	130	
141	94	110	104	153	2.258	71	92	147	105	133	37	59	114	131	
34	21	37	39	48	496	8	10	29	16	30	5	17	17	132	
73	51	69	64	54	1.376	49	58	87	66	85	22	26	79	133	
27	22	32	25	32	397	15	15	20	16	14	7	7	14	134	
51	23	51	54	46	835	23	28	45	34	47	14	20	53	135	
35	27	33	20	50	655	21	30	53	32	42	9	21	34	136	
9	13	12	7	12	140	2	3	3	5	5	4	3	5	137	
22	8	21	22	55	350	13	10	17	9	14	4	5	25	138	
54	47	53	56	75	761	17	21	45	26	35	12	12	35	139	
28	17	28	14	39	399	12	9	25	11	26	5	9	16	140	
39	22	29	30	33	384	2	5	13	16	12	4	8	17	141	
186	143	174	170	267	2.716	46	81	159	109	124	25	64	132	142	
121	78	131	102	146	1.468	28	34	59	42	79	15	31	57	143	
14	11	14	9	19	252	4	9	13	15	14	6	8	15	144	
19	9	14	13	28	372	15	20	27	22	29	7	13	25	145	
35	26	40	43	81	473	8	14	12	9	14	6	9	17	146	
17	19	23	18	36	253	2	8	12	8	10	2	4	8	147	
8	9	12	13	17	195	5	9	14	7	12	2	6	9	148	
443	274	391	419	609	7.619	234	240	487	301	372	114	206	454	149	
49	42	50	48	52	837	17	22	53	43	50	15	27	44	150	
41	29	44	38	54	784	21	33	64	38	79	19	24	43	151	
21	14	11	9	29	243	4	4	11	9	14	7	9	17	152	
43	27	39	27	57	483	11	8	20	20	23	3	9	22	153	
124	95	122	115	170	2.101	57	80	125	92	127	20	53	106	154	
73	57	67	63	102	1.283	35	44	100	69	94	16	34	50	155	
1.182	878	990	1.015	1.513	17.429	323	458	1.008	740	1.078	242	506	837	156	
48	35	53	50	71	703	21	22	45	27	23	10	11	33	157	
74	45	82	71	137	1.114	21	33	44	51	52	11	26	49	158	
24	21	28	24	42	451	6	19	31	13	26	10	7	20	159	
6	8	11	12	16	146	3	1	4	6	10	1	2	10	160	
26	19	27	23	28	456	16	19	41	17	19	3	15	11	161	
234	178	212	200	189	3.805	89	120	243	151	232	67	87	221	162	
7	9	11	10	6	137	5	2	11	6	7	3	4	5	163	
14	17	25	31	50	328	6	4	13	9	10	1	9	15	164	
69	48	57	61	52	980	30	31	57	45	52	17	34	55	165	
<b>16.995</b>	<b>11.760</b>	<b>15.050</b>	<b>14.479</b>	<b>21.292</b>	<b>263.751</b>	<b>6.900</b>	<b>8.365</b>	<b>16.411</b>	<b>10.457</b>	<b>14.931</b>	<b>3.545</b>	<b>6.870</b>	<b>13.449</b>		

TAV. 5 - Popolazione residente in età da 6 anni in poi

Codice dei Comuni	COMUNI	FORNITI DI TITOLO DI STUDIO							
		LAUREA		DIPLOMA		LICENZA MEDIA INFERIORE		LICENZA ELEMENTARE	
		MF	M	MF	M	MF	M	MF	M
001	AGRATE CONTURBIA	8	6	68	35	134	74	433	212
002	AMENO	31	25	61	30	197	83	420	195
003	ANTRONA SCHIERANCO	—	—	39	28	123	76	351	164
004	ANZOLA D'OSSOLA	1	1	33	17	92	55	270	120
005	ARIZZANO	41	27	274	123	363	191	672	304
006	ARMENO	14	9	123	56	452	254	971	473
007	AROLA	2	1	18	9	50	22	149	78
008	ARONA	530	312	2.301	1.159	4.104	2.133	6.475	2.735
009	AURANO	1	1	5	—	21	13	113	54
010	BACENO	14	11	76	48	216	109	515	247
011	BANNIO ANZINO	4	4	34	13	106	65	451	215
012	BARENGO	13	9	66	30	140	77	590	276
013	BAVENO	54	35	542	283	1.050	549	1.981	868
014	BEE	9	6	60	30	117	54	309	155
015	BELGIRATE	12	9	60	26	152	75	240	97
016	BELLINZAGO NOVARESE	74	51	599	350	1.838	1.035	3.928	1.770
017	BEURA-CARDEZZA	5	4	38	23	252	141	627	309
018	BIANDRATE	19	14	127	67	196	106	621	282
019	BOCA	7	4	97	43	215	123	605	275
020	BOGNANCO	3	1	41	20	73	37	306	162
021	BOGOGNO	8	5	112	60	182	106	531	236
022	BOLZANO NOVARESE	4	1	81	45	230	120	461	214
023	BORGOLAVEZZARO	18	11	171	70	358	202	1.077	507
024	BORGOMANERO	410	266	2.480	1.160	4.347	2.302	8.489	3.812
025	BORGO TICINO	32	24	204	101	603	333	1.499	692
026	BRIGA NOVARESE	17	11	200	102	583	310	1.173	534
027	BRIONA	7	4	111	47	227	137	634	296
028	BROVELLO-CARPUGNINO	5	4	18	6	76	40	163	83
029	CALASCA-CASTIGLIONE	4	4	23	12	169	100	463	237
030	CALTIGNAGA	14	4	97	46	459	260	1.152	546
031	CAMBIASCA	7	6	139	53	310	172	762	367
032	CAMERI	103	73	781	427	2.010	1.080	3.958	1.803
033	CANNERO RIVIERA	22	16	139	64	304	155	575	269
034	CANNOBIO	57	44	412	173	1.461	816	2.483	1.169
035	CAPREZZO	1	1	11	1	38	24	104	42
036	CARPIGNANO SESIA	29	17	242	132	474	254	1.251	574
037	CASALBELTRAME	5	2	48	26	125	70	275	132
038	CASALE CORTE CERRO	27	16	220	104	685	393	1.542	697
039	CASALEGGIO NOVARA	7	5	49	30	155	81	425	195
040	CASALINO	12	9	106	56	276	145	667	319
041	CASALVOLONE	6	4	57	26	140	82	451	204
042	CASTELLAZZO NOVARESE	4	2	16	8	43	23	174	92
043	CASTELLETTO SOPRA TICINO	101	69	767	417	1.819	1.029	3.448	1.503
044	CAVAGLIETTO	3	2	41	20	64	37	178	85
045	CAVAGLIO D'AGOGNA	15	13	92	52	227	126	773	341
046	CAVAGLIO-SPOCCIA	2	2	2	2	68	24	201	116
047	CAVALLIRIO	8	8	86	41	183	99	513	234
048	CEPPO MORELLI	5	4	24	13	105	58	227	101
049	CERANO	87	54	572	313	1.398	763	3.659	1.632
050	CESARA	5	3	47	26	122	67	398	180
051	COLAZZA	—	—	22	12	97	48	222	102
052	COMIGNAGO	4	2	38	19	128	72	278	138
053	COSSOGNO	6	5	42	17	77	50	398	181
054	CRAVEGGIA	7	4	35	12	136	96	384	167
055	CRESSA	13	10	159	92	264	147	781	347
056	CREVOLADOSSOLA	30	15	410	210	971	524	2.229	1.088

## per sesso e grado di istruzione

TOTALE		ALFABETI PRIVI DI TITOLO DI STUDIO				ANALFABETI				TOTALE		Codice dei Comuni
		TOTALE		di cui in età da 55 anni in poi		TOTALE		di cui in età da 55 anni in poi				
MF	M	MF	M	MF	M	MF	M	MF	M	MF	M	
643	327	187	74	142	51	11	4	5	2	841	405	001
709	333	152	62	76	19	16	5	12	4	877	400	002
513	268	102	30	57	13	1	1	—	—	616	299	003
396	193	50	22	12	5	4	2	1	—	450	217	004
1.350	645	133	53	24	7	8	4	7	4	1.491	702	005
1.560	792	465	194	250	90	9	3	7	3	2.034	989	006
219	110	84	38	67	29	2	—	2	—	305	148	007
13.410	6.339	1.869	784	485	126	120	40	60	18	15.399	7.163	008
140	68	42	12	36	10	3	2	1	1	185	82	009
821	415	188	89	96	36	—	—	—	—	1.009	504	010
595	297	60	31	8	2	2	—	2	—	657	328	011
809	392	116	49	61	23	3	1	2	1	928	442	012
3.627	1.735	546	244	178	65	38	10	20	6	4.211	1.989	013
495	245	50	22	16	3	—	—	—	—	545	267	014
464	207	45	22	14	6	1	1	1	1	510	230	015
6.439	3.206	1.038	471	347	123	50	14	29	10	7.527	3.691	016
922	477	411	180	289	108	9	4	7	4	1.342	661	017
963	469	199	85	97	34	17	1	13	1	1.179	555	018
924	445	131	61	46	14	3	2	1	1	1.058	508	019
423	220	31	14	10	3	2	1	—	—	456	235	020
833	407	240	105	169	71	4	3	3	2	1.077	515	021
776	380	118	54	46	14	3	2	3	2	897	436	022
1.624	790	274	113	112	41	40	16	29	11	1.938	919	023
15.726	7.540	2.317	1.066	753	257	137	46	67	23	18.180	8.652	024
2.338	1.150	476	222	104	40	62	15	35	6	2.876	1.387	025
1.973	957	328	140	131	39	14	4	8	2	2.315	1.101	026
979	484	201	80	102	30	5	2	3	1	1.185	566	027
262	133	110	45	81	33	3	1	2	1	375	179	028
659	353	258	96	160	48	1	1	1	1	918	450	029
1.722	856	297	132	120	48	35	12	24	7	2.054	1.000	030
1.218	598	151	56	28	8	7	1	3	—	1.376	655	031
6.852	3.383	1.275	556	434	134	96	26	60	13	8.223	3.965	032
1.040	504	171	76	78	25	2	—	1	—	1.213	580	033
4.413	2.202	695	320	210	65	44	14	27	8	5.152	2.536	034
154	68	16	8	5	2	—	—	—	—	170	76	035
1.996	977	329	126	158	51	21	11	12	6	2.346	1.114	036
453	230	131	59	80	31	—	—	—	—	584	289	037
2.474	1.210	319	150	60	21	31	13	14	5	2.824	1.373	038
636	311	108	46	52	20	5	2	3	—	749	359	039
1.061	529	358	160	193	71	33	14	21	11	1.452	703	040
654	316	204	86	147	57	8	5	5	2	866	407	041
237	125	58	24	30	10	3	2	3	2	298	151	042
6.135	3.018	967	454	271	95	79	25	37	9	7.181	3.497	043
286	144	116	45	82	28	2	1	2	1	404	190	044
1.107	532	206	85	124	47	6	—	2	—	1.319	617	045
273	144	82	41	60	26	—	—	—	—	355	185	046
790	382	129	51	85	29	8	4	5	2	927	437	047
361	176	79	32	42	14	2	1	2	1	442	209	048
5.716	2.762	880	393	223	75	74	27	30	12	6.670	3.182	049
572	276	75	34	24	8	4	2	3	1	651	312	050
341	162	38	19	5	—	1	—	—	—	380	181	051
448	231	132	49	82	30	17	4	8	1	597	284	052
523	253	90	31	50	12	2	1	1	1	615	285	053
562	279	131	48	67	19	8	2	3	1	701	329	054
1.217	596	169	80	79	28	7	1	4	—	1.393	677	055
3.640	1.837	597	271	147	51	17	5	9	1	4.254	2.113	056

## segue TAV. 5 — Popolazione residente in età da 6 anni in poi

Codice dei Comuni	COMUNI	FORNITI DI TITOLO DI STUDIO							
		LAUREA		DIPLOMA		LICENZA MEDIA INFERIORE		LICENZA ELEMENTARE	
		MF	M	MF	M	MF	M	MF	M
057	CRODO	13	9	121	67	332	188	963	464
058	CUREGGIO	20	12	143	80	444	251	1.020	461
059	CURSOLO-ORASSO	—	—	5	4	29	16	205	96
060	DIVIGNANO	2	2	45	24	184	98	551	267
061	DOMODOSSOLA	530	340	2.410	1.329	5.182	2.722	8.113	3.706
062	DORMELLETO	41	22	273	157	687	359	1.065	475
063	DRUOGNO	13	10	83	31	188	117	428	203
064	FALMENTA	2	2	14	3	51	31	275	132
065	FARA NOVARESE	42	28	177	97	408	207	1.197	564
066	FONTANETO D'AGOGNA	23	14	196	96	431	221	1.204	560
067	FORMAZZA	7	4	37	21	151	93	287	134
068	GALLIATE	184	121	1.289	713	2.999	1.558	6.733	3.037
069	GARBAGNA NOVARESE	8	6	56	25	157	83	481	230
070	GARGALLO	11	7	80	39	303	161	797	372
071	GATTICO	31	20	230	103	605	337	1.358	639
072	GERMAGNO	3	3	11	7	43	25	69	32
073	GHEMME	62	40	390	192	777	453	2.052	902
074	GHIFFA	60	33	257	114	430	220	1.051	443
075	GIGNESE	15	12	85	43	180	84	428	193
076	GOZZANO	96	65	618	325	1.522	847	2.907	1.314
077	GRANOZZO CON MONTICELLO	7	3	66	39	189	108	546	259
078	GRAVELLONA TOCE	86	58	596	306	1.801	973	3.575	1.623
079	GRIGNASCO	68	40	431	207	953	527	2.291	1.042
080	GURRO	3	3	18	8	130	70	346	149
081	INTRAGNA	—	—	8	5	19	6	92	43
082	INVORIO	48	30	234	123	711	387	1.756	782
083	LANDIONA	3	3	30	15	119	57	355	169
084	LESA	53	36	266	144	615	334	1.086	461
085	LOREGLIA	2	2	22	12	67	36	163	96
086	MACUGNAGA	9	8	68	37	175	87	328	143
087	MADONNA DEL SASSO	2	2	15	4	87	53	266	125
088	MAGGIORA	26	19	176	84	333	185	775	308
089	MALESCO	15	13	59	22	321	168	832	380
090	MANDELLO VITTA	3	2	21	14	61	32	152	80
091	MARANO TICINO	8	5	115	69	245	142	589	257
092	MASERA	11	6	86	47	214	115	663	318
093	MASSINO VISCONTI	11	8	66	39	207	108	529	244
094	MASSIOLA	2	1	11	7	55	23	134	62
095	MEINA	43	28	231	102	483	257	966	404
096	MERGOZZO	19	9	205	108	422	253	1.025	450
097	MEZZOMERICO	3	3	29	14	139	77	476	238
098	MIASINO	12	7	103	35	138	73	493	212
099	MIAZZINA	6	5	33	16	75	42	217	98
100	MOMO	31	24	231	113	640	352	1.338	626
101	MONTECRETESE	2	2	73	36	196	117	628	314
102	MONTESCHENO	2	2	23	8	107	63	358	173
103	NEBBIUNO	31	18	83	45	290	154	648	282
104	NIBBIOLA	2	1	24	13	163	82	382	194
105	NONIO	8	3	50	29	198	119	413	192
106	<b>NOVARA</b>	<b>3.871</b>	<b>2.424</b>	<b>15.459</b>	<b>8.123</b>	<b>23.859</b>	<b>12.351</b>	<b>39.959</b>	<b>17.200</b>
107	OGGEBBIO	10	6	88	46	197	95	492	223
108	OLEGGIO	142	90	889	462	2.165	1.160	5.595	2.571
109	OLEGGIO CASTELLO	15	9	126	70	311	170	641	289
110	OMEGNA	283	170	1.665	885	3.957	2.103	7.341	3.270
111	ORNAVASSO	34	24	248	121	704	376	1.556	731
112	ORTA SAN GIULIO	36	19	158	66	240	119	517	223

## per sesso e grado di istruzione

TOTALE		ALFABETI PRIVI DI TITOLO DI STUDIO				ANALFABETI				TOTALE		Codice dei Comuni
		TOTALE		di cui in età da 55 anni in poi		TOTALE		di cui in età da 55 anni in poi				
MF	M	MF	M	MF	M	MF	M	MF	M	MF	M	
1.429	728	171	80	59	26	3	1	1	—	1.603	809	057
1.627	804	302	132	153	57	18	12	9	6	1.947	948	058
239	116	14	5	6	1	1	1	—	—	254	122	059
782	391	171	84	56	26	32	10	20	8	985	485	060
16.235	8.097	2.540	1.122	730	233	218	62	131	33	18.993	9.281	061
2.066	1.013	275	119	45	13	10	4	1	—	2.351	1.136	062
712	361	136	55	63	21	3	3	—	—	851	419	063
342	168	79	25	66	19	—	—	—	—	421	193	064
1.824	896	254	94	118	30	18	6	12	3	2.096	996	065
1.854	891	448	189	287	109	9	5	8	4	2.311	1.085	066
482	252	38	19	3	—	1	1	—	—	521	272	067
11.205	5.429	1.747	748	558	191	141	52	73	25	13.093	6.229	068
702	344	117	48	38	15	8	4	3	1	827	396	069
1.191	579	267	117	97	36	14	6	8	3	1.472	702	070
2.224	1.099	355	154	155	46	17	3	15	2	2.596	1.256	071
126	67	21	10	12	4	2	2	1	1	149	79	072
3.281	1.587	454	197	194	67	31	16	16	6	3.766	1.800	073
1.798	810	264	105	107	27	11	3	7	2	2.073	918	074
708	332	102	46	43	17	4	1	—	—	814	379	075
5.143	2.551	811	362	328	102	49	14	31	8	6.003	2.927	076
808	409	188	85	87	27	8	3	4	2	1.004	497	077
6.058	2.960	1.115	478	277	84	72	30	37	16	7.245	3.468	078
3.743	1.816	602	252	270	85	41	13	23	5	4.386	2.081	079
497	230	92	29	54	10	2	1	—	—	591	260	080
119	54	16	8	9	2	1	1	1	1	136	63	081
2.749	1.322	402	173	122	35	20	14	8	6	3.171	1.509	082
507	244	82	29	41	15	5	1	3	1	594	274	083
2.020	975	299	117	141	40	9	1	5	1	2.328	1.093	084
254	146	165	57	102	29	2	1	—	—	421	204	085
580	275	75	28	26	7	3	2	—	—	658	305	086
370	184	67	27	40	11	1	1	1	1	438	212	087
1.310	596	151	63	38	8	6	2	3	1	1.467	661	088
1.227	583	198	88	57	13	5	3	1	—	1.430	674	089
237	128	36	17	15	6	1	—	—	—	274	145	090
957	473	221	106	78	31	11	4	8	3	1.189	583	091
974	486	164	71	72	28	8	2	5	1	1.146	559	092
813	399	92	53	12	5	4	1	3	1	909	453	093
202	93	29	11	16	5	—	—	—	—	231	104	094
1.723	791	286	121	118	41	11	6	8	3	2.020	918	095
1.671	820	286	122	95	31	17	4	13	2	1.974	946	096
647	332	104	44	53	17	—	—	—	—	751	376	097
746	327	109	39	71	12	3	2	1	1	858	368	098
331	161	47	16	15	3	—	—	—	—	378	177	099
2.240	1.115	439	182	160	58	33	15	19	7	2.712	1.312	100
899	469	262	113	139	54	7	1	2	—	1.168	583	101
490	246	44	22	9	4	1	—	—	—	535	268	102
1.052	499	136	55	48	16	5	3	3	1	1.193	557	103
571	290	68	24	35	7	8	3	5	1	647	317	104
669	343	117	43	52	13	5	5	2	2	791	391	105
<b>83.148</b>	<b>40.098</b>	<b>11.782</b>	<b>4.957</b>	<b>3.764</b>	<b>1.163</b>	<b>1.030</b>	<b>368</b>	<b>569</b>	<b>167</b>	<b>95.960</b>	<b>45.423</b>	<b>106</b>
787	370	94	49	34	13	1	1	—	—	882	420	107
8.791	4.283	1.491	663	433	161	117	36	50	15	10.399	4.982	108
1.093	538	173	69	69	24	4	2	2	1	1.270	609	109
13.246	6.428	2.071	922	680	215	139	46	66	19	15.456	7.396	110
2.542	1.252	467	201	158	51	23	11	13	6	3.032	1.464	111
951	427	135	55	58	19	5	3	1	1	1.091	485	112

## segue TAV. 5 — Popolazione residente in età da 6 anni in poi

Codice dei Comuni	COMUNI	FORNITI DI TITOLO DI STUDIO							
		LAUREA		DIPLOMA		LICENZA MEDIA INFERIORE		LICENZA ELEMENTARE	
		MF	M	MF	M	MF	M	MF	M
113	PALLANZENO	7	5	97	42	243	147	608	261
114	PARUZZARO	8	6	86	51	298	164	621	279
115	PELLA	8	5	88	47	294	162	582	278
116	PETTENASCO	19	14	90	44	267	155	554	249
117	PIEDIMULERA	14	9	99	55	376	221	904	408
118	PIEVE VERGONTE	19	13	219	118	564	326	1.468	667
119	PISANO	7	6	29	16	127	64	318	147
120	POGNO	7	5	64	38	319	167	846	409
121	POMBIA	8	7	75	44	205	112	699	332
122	PRATO SESIA	26	14	204	118	360	200	959	428
123	PREMENO	14	12	81	39	144	84	429	190
124	PREMIA	6	5	63	38	118	59	416	189
125	PREMOSELLO-CHIOVENDA	28	21	191	96	423	236	1.153	558
126	QUARNA SOPRA	2	2	27	13	71	39	238	117
127	QUARNA SOTTO	5	4	24	15	109	60	282	136
128	RE	3	3	51	18	204	113	458	227
129	RECETTO	10	7	67	36	122	64	530	257
130	ROMAGNANO SESIA	60	38	378	193	1.091	575	2.026	919
131	ROMENTINO	81	52	347	207	943	490	2.070	940
132	SAN BERNARDINO VERBANO	8	5	66	37	179	103	532	278
133	SAN MAURIZIO D'OPAGLIO	14	13	123	68	571	287	1.407	710
134	SAN NAZZARO SESIA	14	10	68	38	119	69	345	164
135	SAN PIETRO MOSEZZO	19	13	50	25	344	190	928	452
136	SANTA MARIA MAGGIORE	27	24	127	55	267	135	565	272
137	SEPPIANA	1	1	6	4	52	32	182	72
138	SILLAVENGO	9	5	48	26	114	67	284	123
139	SIZZANO	15	9	155	88	243	127	648	310
140	SORISO	13	8	66	23	139	73	384	164
141	SOZZAGO	14	7	55	31	102	54	412	165
142	STRESA	167	102	709	353	1.380	700	2.157	968
143	SUNO	30	19	229	109	517	289	1.326	610
144	TERDOBBIATE	14	11	33	14	87	37	242	121
145	TOCENO	4	3	45	27	124	61	354	159
146	TORNACO	7	5	100	43	129	69	512	249
147	TRAREGO VIGGIONA	11	9	40	18	90	48	314	155
148	TRASQUERA	4	3	26	15	86	59	272	145
149	TRECATE	213	124	1.241	731	3.468	1.889	6.909	3.062
150	TRONTANO	10	7	125	66	313	178	951	467
151	VALSTRONA	5	5	40	18	326	170	744	377
152	VANZONE CON SAN CARLO	8	6	26	12	108	63	214	106
153	VAPRIO D'AGOGNA	14	11	62	29	190	108	469	218
154	VARALLO POMBIA	37	23	284	137	779	433	2.012	915
155	VARZO	16	10	170	69	502	274	1.285	612
156	VERBANIA	809	496	4.250	2.108	7.857	4.060	14.382	6.225
157	VERUNO	27	15	109	66	204	121	698	290
158	VESPOLATE	30	24	109	70	403	217	1.185	537
159	VICOLUNGO	6	3	60	37	175	86	470	226
160	VIGANELLA	1	1	11	5	57	35	172	68
161	VIGNONE	31	20	102	43	184	94	373	175
162	VILLADOSSOLA	55	35	610	334	1.789	970	3.400	1.575
163	VILLETTE	3	2	19	9	38	19	143	64
164	VINZAGLIO	5	2	39	16	120	80	336	153
165	VOGOGNA	15	10	134	67	393	232	966	451
	<b>TOTALE PROVINCIA</b>	<b>9.985</b>	<b>6.352</b>	<b>52.859</b>	<b>27.348</b>	<b>112.221</b>	<b>59.929</b>	<b>231.466</b>	<b>104.310</b>



## per sesso e grado di istruzione

TOTALE		ALFABETI PRIVI DI TITOLO DI STUDIO				ANALFABETI				TOTALE		Codice dei Comuni
		TOTALE		di cui in età da 55 anni in poi		TOTALE		di cui in età da 55 anni in poi				
MF	M	MF	M	MF	M	MF	M	MF	M	MF	M	
955	455	172	69	71	24	13	6	9	4	1.140	530	113
1.013	500	149	55	39	12	5	4	3	3	1.167	559	114
972	492	219	108	73	29	10	2	6	2	1.201	602	115
930	462	135	52	64	22	1	1	—	—	1.066	515	116
1.393	693	245	115	70	23	18	9	13	7	1.656	817	117
2.270	1.124	429	190	137	57	27	9	15	5	2.726	1.323	118
481	233	39	22	5	1	1	—	—	—	521	255	119
1.236	619	129	60	13	3	9	1	5	—	1.374	680	120
987	495	157	62	45	14	20	5	11	1	1.164	562	121
1.549	760	269	116	121	44	11	7	8	5	1.829	883	122
668	325	68	27	16	5	2	1	1	—	738	353	123
603	291	71	36	32	13	1	—	1	—	675	327	124
1.795	911	348	151	131	40	23	10	11	3	2.166	1.072	125
338	171	25	14	4	2	1	—	—	—	364	185	126
420	215	89	31	59	15	2	1	1	—	511	247	127
716	361	169	62	96	28	2	—	2	—	887	423	128
729	364	134	66	78	38	11	2	8	1	874	432	129
3.555	1.725	625	273	280	98	34	10	11	4	4.214	2.008	130
3.441	1.689	578	267	163	59	57	25	28	11	4.076	1.981	131
785	423	191	82	113	41	11	4	8	1	987	509	132
2.115	1.078	413	198	148	64	25	8	17	4	2.553	1.284	133
546	281	191	93	122	58	7	3	4	1	744	377	134
1.341	680	213	95	90	36	10	5	6	2	1.564	780	135
986	486	186	86	57	19	5	1	—	—	1.177	573	136
241	109	12	9	—	—	—	—	—	—	253	118	137
455	221	152	60	111	43	2	1	—	—	609	282	138
1.061	534	312	122	205	75	7	1	5	—	1.380	657	139
602	268	82	38	20	6	—	—	—	—	684	306	140
583	257	87	39	48	17	3	—	—	—	673	296	141
4.413	2.123	472	184	149	40	20	9	11	5	4.905	2.316	142
2.102	1.027	562	247	388	155	23	7	8	2	2.687	1.281	143
376	183	91	51	37	21	6	—	3	—	473	234	144
527	250	106	46	36	10	1	1	—	—	634	297	145
748	366	99	39	61	22	16	7	12	5	863	412	146
455	230	45	27	10	5	1	1	—	—	501	258	147
388	222	27	13	7	3	1	—	1	—	416	235	148
11.831	5.806	1.788	783	526	183	178	63	103	38	13.797	6.652	149
1.399	718	206	92	74	26	6	3	2	1	1.611	813	150
1.115	570	305	125	146	44	8	3	3	1	1.428	698	151
356	187	102	38	60	16	2	—	1	—	460	225	152
735	366	168	76	106	40	6	3	2	1	909	445	153
3.112	1.508	567	244	227	76	60	23	44	16	3.739	1.775	154
1.973	965	351	159	112	42	11	7	6	5	2.335	1.131	155
27.298	12.889	3.547	1.491	1.161	359	283	100	154	47	31.128	14.480	156
1.038	492	184	70	90	26	—	—	—	—	1.222	562	157
1.727	848	277	124	118	40	37	9	17	2	2.041	981	158
711	352	111	49	34	10	8	3	7	3	830	404	159
241	109	15	6	5	—	1	—	1	—	257	115	160
690	332	114	51	26	6	1	1	1	1	805	384	161
5.854	2.914	1.087	481	414	148	74	24	36	10	7.015	3.419	162
203	94	34	13	14	4	—	—	—	—	237	107	163
500	251	120	53	73	27	4	2	3	1	624	306	164
1.508	760	289	138	105	41	29	9	16	5	1.826	907	165
<b>406.531</b>	<b>197.939</b>	<b>65.251</b>	<b>28.188</b>	<b>23.861</b>	<b>7.958</b>	<b>4.372</b>	<b>1.541</b>	<b>2.396</b>	<b>753</b>	<b>476.154</b>	<b>227.668</b>	

**TAV. 6 - Popolazione residente che frequenta corsi regolari di studio**

Codice dei Comuni	COMUNI	CORSO REGOLARE DI STUDI							
		6 - 13		14 - 18		19 e più		TOTALE	
		MF	M	MF	M	MF	M	MF	M
001	AGRATE CONTURBIA	64	33	24	15	13	8	101	56
002	AMENO	85	50	23	10	9	5	117	65
003	ANTRONA SCHIERANCO	60	25	23	12	5	4	88	41
004	ANZOLA D'OSSOLA	65	28	22	12	3	2	90	42
005	ARIZZANO	183	85	85	39	32	18	300	142
006	ARMENO	240	122	53	28	27	13	320	163
007	AROLA	28	14	7	5	—	—	35	19
008	ARONA	1.854	934	786	404	350	215	2.990	1.553
009	AURANO	14	5	5	1	—	—	19	6
010	BACENO	132	74	44	20	6	1	182	95
011	BANNIO ANZINO	82	46	17	5	2	2	101	53
012	BARENGO	83	44	28	12	20	14	131	70
013	BAVENO	464	235	192	104	70	40	726	379
014	BEE	58	36	24	12	7	4	89	52
015	BELGIRATE	41	20	38	18	10	5	89	43
016	BELLINZAGO NOVARESE	917	465	258	135	97	58	1.272	658
017	BEURA-CARDEZZA	155	91	45	26	4	2	204	119
018	BIANDRATE	118	58	51	28	12	4	181	90
019	BOCA	101	55	47	21	13	8	161	84
020	BOGNANCO	29	15	22	11	5	2	56	28
021	BOGOGNO	101	51	42	19	15	7	158	77
022	BOLZANO NOVARESE	104	60	32	15	12	7	148	82
023	BORGOLAVEZZARO	164	91	60	32	18	9	242	132
024	BORGOMANERO	2.253	1.200	835	424	370	199	3.458	1.823
025	BORGO TICINO	413	215	69	37	30	18	512	270
026	BRIGA NOVARESE	288	149	116	58	24	13	428	220
027	BRIONA	128	66	48	27	17	11	193	104
028	BROVELLO-CARPUGNINO	40	22	3	1	3	2	46	25
029	CALASCA-CASTIGLIONE	95	44	26	18	1	1	122	63
030	CALTIGNAGA	225	111	85	40	26	14	336	165
031	CAMBIASCA	174	81	62	23	19	10	255	114
032	CAMERI	1.004	528	309	153	125	65	1.438	746
033	CANNERO RIVIERA	146	84	63	31	23	14	232	129
034	CANNOBIO	651	351	211	105	65	34	927	490
035	CAPREZZO	15	6	3	2	1	—	19	8
036	CARPIGNANO SESIA	231	108	96	47	39	25	366	180
037	CASALBELTRAME	59	29	23	14	4	3	86	46
038	CASALE CORTE CERRO	366	178	100	56	33	18	499	252
039	CASALEGGIO NOVARA	65	35	21	5	5	3	91	43
040	CASALINO	145	79	47	23	25	11	217	113
041	CASALVOLONE	75	41	45	28	17	11	137	80
042	CASTELLAZZO NOVARESE	29	18	14	10	4	3	47	31
043	CASTELLETTO SOPRA TICINO	960	487	282	150	95	63	1.337	700
044	CAVAGLIETTO	41	20	11	2	2	1	54	23
045	CAVAGLIO D'AGOGNA	139	63	32	20	13	7	184	90
046	CAVAGLIO-SPOCCIA	33	20	4	1	10	7	47	28
047	CAVALLIRIO	80	40	28	10	12	6	120	56
048	CEPPO MORELLI	43	24	17	6	1	—	61	30
049	CERANO	805	399	261	123	92	49	1.158	571
050	CESARA	77	40	22	4	6	4	105	48
051	COLAZZA	40	22	22	8	8	2	70	32
052	COMIGNAGO	59	25	22	7	9	6	90	38
053	COSSOGNO	60	28	15	10	6	4	81	42
054	CRAVEGGIA	75	40	17	10	3	—	95	50
055	CRESSA	139	78	49	30	22	15	210	123
056	CREVOLADOSSOLA	639	315	197	101	34	19	870	435

## e/o corsi di formazione professionale, per sesso e classe di età

		CORSO DI FORMAZIONE PROFESSIONALE										Codice dei Comuni
di cui occupati		14 - 16		17 - 19		20 e più		TOTALE		di cui occupati		
MF	M	MF	M	MF	M	MF	M	MF	M	MF	M	
1	—	2	2	—	—	2	1	4	3	2	1	001
4	2	2	1	2	2	3	1	7	4	4	2	002
—	—	2	—	—	—	3	3	5	3	3	3	003
1	1	4	2	—	—	—	—	4	2	—	—	004
7	6	2	1	1	1	7	4	10	6	7	4	005
3	1	8	4	4	2	4	2	16	8	4	4	006
—	—	—	—	1	1	1	—	2	1	1	—	007
72	51	53	33	35	20	63	39	151	92	57	34	008
—	—	1	1	1	—	—	—	2	1	—	—	009
1	—	13	8	1	—	2	1	16	9	2	1	010
1	1	—	—	—	—	—	—	—	—	—	—	011
6	4	6	4	1	1	1	—	8	5	—	—	012
18	13	14	11	7	3	21	10	42	24	16	6	013
1	1	—	—	1	1	4	1	5	2	3	1	014
2	—	4	1	3	—	1	1	8	2	1	1	015
20	16	24	13	12	3	25	21	61	37	26	20	016
2	1	3	2	1	—	3	2	7	4	3	2	017
1	1	1	—	4	—	2	1	7	1	2	1	018
—	—	4	3	6	1	3	2	13	6	3	2	019
1	1	5	3	3	2	—	—	8	5	1	1	020
3	—	1	—	3	—	4	3	8	3	2	2	021
2	1	4	3	—	—	10	8	14	11	10	9	022
4	2	3	3	4	2	5	2	12	7	4	3	023
58	41	68	35	39	18	53	23	160	76	52	33	024
8	5	5	1	4	2	18	8	27	11	16	7	025
4	2	19	11	4	1	12	4	35	16	13	7	026
3	2	9	8	5	1	6	2	20	11	5	1	027
1	1	—	—	—	—	1	1	1	1	1	1	028
1	1	7	4	1	1	—	—	8	5	1	1	029
7	5	8	6	5	1	5	5	18	12	5	5	030
7	4	10	7	5	1	3	1	18	9	2	2	031
22	13	17	9	19	10	32	16	68	35	25	16	032
6	2	10	7	3	2	8	4	21	13	7	5	033
8	7	30	21	15	11	27	12	72	44	39	26	034
1	—	—	—	—	—	3	1	3	1	3	1	035
4	3	8	5	5	2	7	7	20	14	5	5	036
—	—	1	1	—	—	—	—	1	1	—	—	037
14	10	5	4	2	1	13	9	20	14	12	10	038
1	—	1	—	—	—	4	3	5	3	2	2	039
1	1	1	1	1	—	1	—	3	1	—	—	040
—	—	9	7	—	—	5	2	14	9	1	—	041
—	—	—	—	—	—	1	—	1	—	1	—	042
24	21	29	19	10	3	20	15	59	37	21	17	043
—	—	—	—	1	—	4	1	5	1	4	1	044
9	4	4	4	1	1	3	2	8	7	3	2	045
5	3	—	—	1	—	2	2	3	2	2	1	046
4	3	3	2	2	1	4	3	9	6	4	3	047
—	—	2	—	—	—	—	—	2	—	—	—	048
12	9	23	9	16	3	22	12	61	24	30	13	049
—	—	2	—	2	1	—	—	4	1	—	—	050
2	1	3	1	—	—	—	—	3	1	—	—	051
3	2	3	1	3	—	6	5	12	6	8	5	052
1	1	1	1	2	—	1	—	4	1	—	—	053
1	—	1	—	3	1	1	1	5	2	1	1	054
5	4	6	2	6	3	6	4	18	9	8	5	055
8	4	30	20	5	1	11	4	46	25	7	3	056

## segue TAV. 6 — Popolazione residente che frequenta corsi regolari di studio

Codice dei Comuni	COMUNI	CORSO REGOLARE DI STUDI							
		6 - 13		14 - 18		19 e più		TOTALE	
		MF	M	MF	M	MF	M	MF	M
057	CRODO	188	93	68	35	12	7	268	135
058	CUREGGIO	213	109	71	35	27	14	311	158
059	CURSOLO-ORASSO	18	10	9	3	1	—	28	13
060	DIVIGNANO	128	68	29	13	8	2	165	83
061	DOMODOSSOLA	2.474	1.286	1.048	532	432	256	3.954	2.074
062	DORMELLETO	343	173	118	60	45	21	506	254
063	DRUOGNO	100	48	33	13	12	7	145	68
064	FALMENTA	26	17	3	2	2	—	31	19
065	FARA NOVARESE	181	94	89	36	24	11	294	141
066	FONTANETO D'AGOGNA	246	129	75	28	24	16	345	173
067	FORMAZZA	70	41	32	14	9	6	111	61
068	GALLIATE	1.492	765	536	275	227	123	2.255	1.163
069	GARBAGNA NOVARESE	90	40	33	11	5	2	128	53
070	GARGALLO	203	93	41	15	11	8	255	116
071	GATTICO	293	165	104	62	30	17	427	244
072	GERMAGNO	14	10	11	5	—	—	25	15
073	GHEMME	378	197	130	59	38	21	546	277
074	GHIFFA	220	108	81	38	27	13	328	159
075	GIGNESE	90	47	41	20	10	4	141	71
076	GOZZANO	690	364	312	169	105	68	1.107	601
077	GRANOZZO CON MONTICELLO	98	59	42	16	17	11	157	86
078	GRAVELLONA TOCE	1.008	483	258	126	87	46	1.353	655
079	GRIGNASCO	440	243	163	75	60	30	663	348
080	GURRO	57	30	4	2	1	1	62	33
081	INTRAGNA	11	9	3	—	—	—	14	9
082	INVORIO	385	199	122	58	48	30	555	287
083	LANDIONA	67	25	18	6	4	1	89	32
084	LESA	234	119	111	60	48	32	393	211
085	LOREGLIA	54	27	10	2	1	1	65	30
086	MACUGNAGA	79	34	31	15	11	7	121	56
087	MADONNA DEL SASSO	37	20	14	10	2	1	53	31
088	MAGGIORA	148	80	60	30	19	13	227	123
089	MALESCO	200	103	48	17	7	3	255	123
090	MANDELLO VITTA	26	19	7	4	5	3	38	26
091	MARANO TICINO	167	81	40	18	11	9	218	108
092	MASERA	139	72	44	26	16	6	199	104
093	MASSINO VISCONTI	115	67	25	13	8	4	148	84
094	MASSIOLA	26	11	2	—	2	2	30	13
095	MEINA	232	114	79	41	37	25	348	180
096	MERGOZZO	226	115	86	40	22	13	334	168
097	MEZZOMERICO	62	35	30	19	8	3	100	57
098	MIASINO	57	35	27	11	8	2	92	48
099	MIAZZINA	50	19	13	7	7	4	70	30
100	MOMO	335	154	116	47	35	11	486	212
101	MONTECRETESE	145	69	37	13	7	4	189	86
102	MONTESCHENO	71	41	22	14	5	2	98	57
103	NEBBIUNO	145	69	52	26	13	8	210	103
104	NIBBIOLA	51	26	22	8	5	1	78	35
105	NONIO	76	43	27	13	9	4	112	60
106	NOVARA	10.274	5.225	4.957	2.444	2.448	1.440	17.679	9.109
107	OGGEBBIO	88	56	35	14	13	6	136	76
108	OLEGGIO	1.323	672	386	205	114	60	1.823	937
109	OLEGGIO CASTELLO	139	71	62	29	13	9	214	109
110	OMEGNA	1.939	996	714	356	310	172	2.963	1.524
111	ORNAVASSO	392	195	111	52	32	18	535	265
112	ORTA SAN GIULIO	103	50	30	16	16	9	149	75

## e/o corsi di formazione professionale, per sesso e classe di età

		CORSO DI FORMAZIONE PROFESSIONALE										Codice dei Comuni
di cui occupati		14 - 16		17 - 19		20 e più		TOTALE		di cui occupati		
MF	M	MF	M	MF	M	MF	M	MF	M	MF	M	
3	2	10	4	3	1	6	4	19	9	3	3	057
6	4	10	2	5	3	7	4	22	9	10	4	058
—	—	2	2	3	2	—	—	5	4	2	2	059
4	2	—	—	—	—	1	1	1	1	1	1	060
63	43	81	36	51	13	63	34	195	83	51	34	061
10	6	6	2	5	2	14	5	25	9	14	6	062
—	—	3	2	2	—	1	1	6	3	1	1	063
—	—	—	—	—	—	1	—	1	—	—	—	064
3	1	10	7	5	1	3	2	18	10	1	1	065
6	4	2	1	—	—	3	3	5	4	5	4	066
2	1	3	3	1	—	1	—	5	3	1	—	067
53	29	53	30	24	10	40	18	117	58	39	19	068
2	—	2	—	—	—	3	1	5	1	3	1	069
6	4	6	5	6	3	9	6	21	14	12	6	070
9	6	5	4	9	5	10	6	24	15	15	8	071
—	—	—	—	—	—	—	—	—	—	—	—	072
5	3	4	3	6	2	13	11	23	16	15	11	073
11	6	8	1	4	2	8	5	20	8	8	4	074
2	1	2	—	1	—	2	2	5	2	3	2	075
30	22	47	27	10	5	20	15	77	47	22	20	076
3	1	5	3	3	1	1	—	9	4	1	1	077
27	19	19	10	11	7	30	13	60	30	29	16	078
21	12	15	4	11	3	12	8	38	15	12	7	079
—	—	2	1	3	3	—	—	5	4	5	4	080
—	—	—	—	—	—	—	—	—	—	—	—	081
18	13	11	7	2	1	5	3	18	11	6	4	082
—	—	4	2	—	—	2	2	6	4	3	2	083
7	6	13	9	7	2	5	4	25	15	5	3	084
—	—	—	—	—	—	—	—	—	—	—	—	085
5	3	5	1	—	—	1	1	6	2	1	1	086
1	1	4	4	1	—	1	1	6	5	1	—	087
7	5	9	6	2	2	2	—	13	8	3	1	088
—	—	8	5	1	1	—	—	9	6	—	—	089
4	2	1	—	—	—	1	—	2	—	1	—	090
2	2	7	4	3	1	1	1	11	6	4	3	091
3	1	6	4	1	—	3	2	10	6	3	2	092
3	2	2	1	1	—	—	—	3	1	2	1	093
—	—	—	—	—	—	1	1	1	1	1	1	094
6	2	15	7	10	5	9	5	34	17	9	5	095
2	1	10	5	2	1	5	4	17	10	6	4	096
2	1	4	2	2	2	3	2	9	6	4	3	097
—	—	2	1	3	2	2	—	7	3	4	1	098
3	2	2	1	2	—	2	2	6	3	1	1	099
6	4	7	3	5	1	12	5	24	9	8	4	100
3	2	5	3	3	1	4	2	12	6	2	1	101
2	2	—	—	1	1	1	—	2	1	1	—	102
3	3	2	2	—	—	2	1	4	3	2	1	103
1	—	3	1	—	—	1	—	4	1	1	—	104
3	1	2	2	4	3	—	—	6	5	1	—	105
521	365	357	171	220	66	498	263	1.075	500	418	239	106
2	1	1	—	2	—	—	—	3	—	—	—	107
26	16	35	19	7	1	17	7	59	27	13	7	108
4	4	3	—	1	1	4	3	8	4	4	3	109
77	45	61	35	38	19	73	40	172	94	75	46	110
7	5	5	2	2	—	7	3	14	5	6	3	111
2	1	4	3	1	1	7	4	12	8	4	1	112

## segue TAV. 6 — Popolazione residente che frequenta corsi regolari di studio

Codice dei Comuni	COMUNI	CORSO REGOLARE DI STUDI							
		6 - 13		14 - 18		19 e più		TOTALE	
		MF	M	MF	M	MF	M	MF	M
113	PALLANZENO	135	57	56	29	13	8	204	94
114	PARUZZARO	147	64	36	21	17	11	200	96
115	PELLA	148	87	35	20	15	6	198	113
116	PETTENASCO	109	51	46	26	13	4	168	81
117	PIEDIMULERA	236	124	68	36	12	9	316	169
118	PIEVE VERGONTE	362	160	86	45	22	9	470	214
119	PISANO	52	36	19	6	5	4	76	46
120	POGNO	165	89	39	15	10	4	214	108
121	POMBIA	152	69	42	25	9	6	203	100
122	PRATO SESIA	203	97	71	37	17	8	291	142
123	PREMENO	77	35	45	21	17	12	139	68
124	PREMIA	62	36	17	5	6	3	85	44
125	PREMOSELLO-CHIOVENDA	277	149	95	42	27	17	399	208
126	QUARNA SOPRA	33	17	9	4	4	2	46	23
127	QUARNA SOTTO	47	27	10	2	2	2	59	31
128	RE	114	62	21	7	7	2	142	71
129	RECETTO	66	37	30	16	10	4	106	57
130	ROMAGNANO SESIA	439	225	159	76	87	46	685	347
131	ROMENTINO	511	259	187	92	73	41	771	392
132	SAN BERNARDINO VERBANO	100	55	41	22	4	2	145	79
133	SAN MAURIZIO D'OPAGLIO	345	192	83	44	29	21	457	257
134	SAN NAZZARO SESIA	78	42	28	15	6	3	112	60
135	SAN PIETRO MOSEZZO	160	81	65	29	19	11	244	121
136	SANTA MARIA MAGGIORE	161	78	50	28	18	8	229	114
137	SEPPIANA	18	10	8	5	1	1	27	16
138	SILLAVENGO	44	18	22	13	6	4	72	35
139	SIZZANO	138	67	49	23	18	13	205	103
140	SORISO	75	39	21	7	7	2	103	48
141	SOZZAGO	55	27	13	6	8	6	76	39
142	STRESA	528	260	209	113	119	69	856	442
143	SUNO	222	121	103	43	49	31	374	195
144	TERDOBBIATE	61	34	11	5	2	—	74	39
145	TOCENO	92	43	21	10	7	5	120	58
146	TORNACO	50	29	22	12	8	4	80	45
147	TRAREGO VIGGIONA	49	29	15	7	4	3	68	39
148	TRASQUERA	45	24	11	6	5	2	61	32
149	TRECCATE	1.580	793	616	335	224	137	2.420	1.265
150	TRONTANO	195	99	56	29	15	8	266	136
151	VALSTRONA	213	111	24	16	2	2	239	129
152	VANZONE CON SAN CARLO	53	33	14	7	5	2	72	42
153	VAPRIO D'AGOGNA	88	48	39	19	10	5	137	72
154	VARALLO POMBIA	423	206	140	64	35	18	598	288
155	VARZO	327	159	94	39	18	10	439	208
156	VERBANIA	3.525	1.781	1.626	777	645	357	5.796	2.915
157	VERUNO	127	55	43	20	27	21	197	96
158	VESPOLATE	179	87	62	34	14	12	255	133
159	VICOLUNGO	101	57	36	20	13	8	150	85
160	VIGANELLA	21	11	15	8	2	2	38	21
161	VIGNONE	116	58	35	20	6	4	157	82
162	VILLADOSSOLA	822	429	341	195	99	46	1.262	670
163	VILLETTE	32	15	5	—	—	—	37	15
164	VINZAGLIO	56	34	16	8	12	7	84	49
165	VOGOGNA	226	124	93	52	13	9	332	185
	<b>TOTALE PROVINCIA</b>	<b>54.830</b>	<b>28.036</b>	<b>20.853</b>	<b>10.382</b>	<b>8.188</b>	<b>4.684</b>	<b>83.871</b>	<b>43.102</b>

## e/o corsi di formazione professionale, per sesso e classe di età

		CORSO DI FORMAZIONE PROFESSIONALE										Codice dei Comuni
di cui occupati		14 - 16		17 - 19		20 e più		TOTALE		di cui occupati		
MF	M	MF	M	MF	M	MF	M	MF	M	MF	M	
1	1	4	1	1	1	3	2	8	4	3	2	113
7	5	6	5	4	3	6	4	16	12	7	6	114
5	1	8	4	2	2	3	2	13	8	3	2	115
4	2	2	1	3	1	5	—	10	2	7	1	116
1	1	7	4	1	1	6	3	14	8	5	2	117
7	3	17	6	8	6	10	7	35	19	10	8	118
2	2	2	—	1	—	1	1	4	1	1	1	119
—	—	7	2	2	1	3	2	12	5	4	3	120
4	2	4	4	—	—	2	2	6	6	3	3	121
1	—	6	5	2	1	6	1	14	7	9	4	122
6	4	1	1	—	—	5	3	6	4	5	4	123
1	1	1	—	—	—	2	2	3	2	2	2	124
2	2	9	2	6	2	5	3	20	7	5	4	125
1	1	1	1	—	—	1	—	2	1	—	—	126
—	—	1	—	—	—	—	—	1	—	—	—	127
2	1	—	—	—	—	1	1	1	1	1	1	128
—	—	—	—	1	1	3	1	4	2	3	1	129
17	12	7	5	7	3	22	12	36	20	23	13	130
22	16	16	8	9	3	15	8	40	19	17	9	131
2	1	7	3	2	1	8	2	17	6	8	2	132
9	7	14	8	8	6	12	5	34	19	8	4	133
1	—	1	1	1	—	2	2	4	3	1	1	134
7	4	2	—	6	2	8	2	16	4	7	2	135
3	1	1	1	3	3	2	1	6	5	1	1	136
—	—	3	2	—	—	1	1	4	3	1	1	137
1	1	—	—	—	—	2	2	2	2	2	2	138
4	2	1	—	5	2	6	5	12	7	7	5	139
—	—	2	1	—	—	1	1	3	2	1	1	140
2	2	—	—	—	—	2	1	2	1	1	—	141
21	12	14	7	9	3	26	16	49	26	20	15	142
6	4	4	3	7	4	19	12	30	19	14	11	143
2	—	1	—	1	—	—	—	2	—	1	—	144
1	1	—	—	—	—	3	1	3	1	2	1	145
—	—	—	—	—	—	5	2	5	2	4	1	146
—	—	1	—	2	1	3	2	6	3	4	2	147
1	1	2	2	—	—	—	—	2	2	—	—	148
45	34	51	32	35	12	60	30	146	74	53	32	149
2	2	5	3	3	3	3	2	11	8	4	4	150
—	—	3	3	1	—	2	1	6	4	3	2	151
—	—	3	1	—	—	—	—	3	1	—	—	152
—	—	4	4	—	—	3	2	7	6	5	4	153
12	9	10	6	4	3	14	11	28	20	18	14	154
6	3	10	3	8	2	—	—	18	5	—	—	155
79	51	68	44	69	20	119	54	256	118	108	51	156
12	9	4	3	2	1	5	4	11	8	7	6	157
2	2	4	1	—	—	4	3	8	4	3	3	158
5	4	3	1	1	1	3	2	7	4	4	2	159
—	—	1	1	—	—	2	—	3	1	2	—	160
2	2	—	—	—	—	7	5	7	5	6	5	161
22	14	33	23	12	4	27	18	72	45	24	16	162
—	—	—	—	—	—	—	—	—	—	—	—	163
1	1	4	—	—	—	2	2	6	2	2	2	164
3	3	5	3	3	—	6	4	14	7	6	4	165
<b>1.690</b>	<b>1.131</b>	<b>1.714</b>	<b>933</b>	<b>963</b>	<b>371</b>	<b>1.816</b>	<b>991</b>	<b>4.493</b>	<b>2.295</b>	<b>1.706</b>	<b>1.022</b>	

## TAV. 7 - Popolazione residente attiva e non attiva per sesso

## A — TOTALE

Codice dei Comuni	COMUNI	POPOLAZIONE ATTIVA					POPOLAZIONE NON ATTIVA	TOTALE
		In condizione professionale			In cerca di prima occupazione	TOTALE		
		Occupati	Disoccupati	TOTALE				
001	AGRATE CONTURBIA	324	9	333	11	344	547	891
002	AMENO	346	15	361	11	372	552	924
003	ANTRONA SCHIERANCO	236	13	249	18	267	377	644
004	ANZOLA D'OSSOLA	187	7	194	13	207	272	479
005	ARIZZANO	686	22	708	48	756	846	1.602
006	ARMENO	855	43	898	25	923	1.242	2.165
007	AROLA	130	2	132	3	135	188	323
008	ARONA	6.355	205	6.560	321	6.881	9.501	16.382
009	AURANO	55	1	56	5	61	127	188
010	BACENO	394	13	407	14	421	649	1.070
011	BANNIO ANZINO	240	15	255	10	265	420	685
012	BARENGO	371	—	371	18	389	580	969
013	BAVENO	1.776	102	1.878	89	1.967	2.510	4.477
014	BEE	196	13	209	10	219	367	586
015	BELGIRATE	199	7	206	16	222	309	531
016	BELLINZAGO NOVARESE	3.408	63	3.471	187	3.658	4.493	8.151
017	BEURA-CARDEZZA	486	17	503	30	533	884	1.417
018	BIANDRATE	538	2	540	27	567	708	1.275
019	BOCA	433	12	445	26	471	654	1.125
020	BOGNANCO	212	6	218	10	228	255	483
021	BOGOGNO	461	11	472	20	492	647	1.139
022	BOLZANO NOVARESE	398	9	407	13	420	544	964
023	BORGOLAVEZZARO	841	20	861	39	900	1.141	2.041
024	BORGOMANERO	7.880	248	8.128	394	8.522	10.935	19.457
025	BORGO TICINO	1.241	47	1.288	63	1.351	1.761	3.112
026	BRIGA NOVARESE	1.112	22	1.134	45	1.179	1.319	2.498
027	BRIONA	516	8	524	27	551	695	1.246
028	BROVELLO-CARPUGNINO	145	2	147	5	152	243	395
029	CALASCA-CASTIGLIONE	339	23	362	18	380	595	975
030	CALTIGNAGA	998	15	1.013	53	1.066	1.144	2.210
031	CAMBIASCA	641	42	683	36	719	745	1.464
032	CAMERI	3.720	125	3.845	244	4.089	4.726	8.815
033	CANNERO RIVIERA	465	19	484	23	507	783	1.290
034	CANNOBIO	2.219	89	2.308	110	2.418	3.081	5.499
035	CAPREZZO	62	1	63	7	70	117	187
036	CARPIGNANO SESIA	1.041	21	1.062	55	1.117	1.392	2.509
037	CASALBELTRAME	264	2	266	11	277	350	627
038	CASALE CORTE CERRO	1.305	50	1.355	80	1.435	1.581	3.016
039	CASALEGGIO NOVARA	334	6	340	12	352	441	793
040	CASALINO	605	19	624	34	658	864	1.522
041	CASALVOLONE	326	4	330	15	345	560	905
042	CASTELLAZZO NOVARESE	124	—	124	2	126	187	313
043	CASTELLETTO SOPRA TICINO	2.992	111	3.103	172	3.275	4.443	7.718
044	CAVAGLIETTO	159	3	162	11	173	256	429
045	CAVAGLIO D'AGOGNA	549	38	587	11	598	799	1.397
046	CAVAGLIO-SPOCCIA	175	2	177	6	183	188	371
047	CAVALLIRIO	390	5	395	10	405	575	980
048	CEPPO MORELLI	182	11	193	5	198	271	469
049	CERANO	3.060	99	3.159	144	3.303	3.895	7.198
050	CESARA	262	4	266	23	289	395	684
051	COLAZZA	125	7	132	6	138	268	406
052	COMIGNAGO	257	2	259	9	268	362	630
053	COSSOGNO	196	19	215	15	230	409	639
054	CRAVEGGIA	282	2	284	21	305	437	742
055	CRESSA	640	16	656	24	680	804	1.484
056	CREVOLADOSSOLA	1.687	79	1.766	98	1.864	2.786	4.650



## segue TAV. 7 — Popolazione residente attiva e non attiva per sesso

## A — TOTALE

Codice dei Comuni	COMUNI	POPOLAZIONE ATTIVA				POPOLAZIONE NON ATTIVA	TOTALE	
		In condizione professionale			In cerca di prima occupazione			TOTALE
		Occupati	Disoccupati	TOTALE				
057	CRODO	670	23	693	30	723	1.013	1.736
058	CUREGGIO	872	14	886	36	922	1.149	2.071
059	CURSOLO-ORASSO	93	4	97	6	103	157	260
060	DIVIGNANO	443	13	456	21	477	607	1.084
061	DOMODOSSOLA	7.264	248	7.512	616	8.128	12.172	20.300
062	DORMELLETO	987	13	1.000	77	1.077	1.441	2.518
063	DRUOGNO	364	2	366	22	388	547	935
064	FALMENTA	162	9	171	8	179	259	438
065	FARA NOVARESE	925	12	937	56	993	1.228	2.221
066	FONTANETO D'AGOGNA	970	20	990	31	1.021	1.453	2.474
067	FORMAZZA	195	—	195	15	210	337	547
068	GALLIATE	5.614	239	5.853	312	6.165	7.730	13.895
069	GARBAGNA NOVARESE	370	6	376	17	393	483	876
070	GARGALLO	743	7	750	33	783	809	1.592
071	GATTICO	1.113	36	1.149	66	1.215	1.557	2.772
072	GERMAGNO	69	4	73	2	75	92	167
073	GHEMME	1.663	23	1.686	67	1.753	2.225	3.978
074	GHIFFA	777	48	825	55	880	1.329	2.209
075	GIGNESE	314	5	319	20	339	516	855
076	GOZZANO	2.790	58	2.848	132	2.980	3.418	6.398
077	GRANOZZO CON MONTICELLO	418	7	425	31	456	593	1.049
078	GRAVELLONA TOCE	3.406	168	3.574	200	3.774	4.092	7.866
079	GRIGNASCO	1.961	42	2.003	89	2.092	2.529	4.621
080	GURRO	261	18	279	20	299	309	608
081	INTRAGNA	55	2	57	3	60	85	145
082	INVORIO	1.324	45	1.369	58	1.427	1.951	3.378
083	LANDIONA	274	—	274	11	285	343	628
084	LESA	904	34	938	41	979	1.455	2.434
085	LOREGLIA	175	6	181	18	199	241	440
086	MACUGNAGA	300	10	310	16	326	380	706
087	MADONNA DEL SASSO	171	5	176	10	186	270	456
088	MAGGIORA	591	10	601	27	628	911	1.539
089	MALESCO	617	20	637	21	658	875	1.533
090	MANDELLO VITTA	140	—	140	6	146	139	285
091	MARANO TICINO	545	18	563	27	590	695	1.285
092	MASERA	458	10	468	25	493	706	1.199
093	MASSINO VISCONTI	374	11	385	22	407	561	968
094	MASSIOLA	95	3	98	3	101	142	243
095	MEINA	791	27	818	40	858	1.258	2.116
096	MERGOZZO	799	40	839	45	884	1.214	2.098
097	MEZZOMERICO	327	4	331	9	340	455	795
098	MIASINO	279	13	292	9	301	605	906
099	MIAZZINA	146	7	153	11	164	236	400
100	MOMO	1.243	29	1.272	65	1.337	1.573	2.910
101	MONTECRESTESE	523	21	544	23	567	680	1.247
102	MONTESCHENO	178	1	179	15	194	364	558
103	NEBBIUNO	465	10	475	10	485	783	1.268
104	NIBBIOLA	285	3	288	17	305	378	683
105	NONIO	377	3	380	26	406	435	841
106	<b>NOVARA</b>	<b>40.085</b>	<b>1.593</b>	<b>41.678</b>	<b>2.462</b>	<b>44.140</b>	<b>57.946</b>	<b>102.086</b>
107	OGGEBBIO	341	10	351	31	382	550	932
108	OLEGGIO	4.559	99	4.658	231	4.889	6.275	11.164
109	OLEGGIO CASTELLO	570	16	586	23	609	746	1.355
110	OMEGNA	6.862	299	7.161	442	7.603	8.858	16.461
111	ORNAVASSO	1.356	28	1.384	71	1.455	1.821	3.276
112	ORTA SAN GIULIO	418	14	432	20	452	706	1.158

## segue TAV. 7 — Popolazione residente attiva e non attiva per sesso

## A — TOTALE

Codice dei Comuni	COMUNI	POPOLAZIONE ATTIVA				POPOLAZIONE NON ATTIVA	TOTALE	
		In condizione professionale			In cerca di prima occupazione			
		Occupati	Disoccupati	TOTALE				
113	PALLANZENO	419	8	427	37	464	783	1.247
114	PARUZZARO	562	14	576	23	599	644	1.243
115	PELLA	601	21	622	26	648	634	1.282
116	PETTENASCO	482	1	483	29	512	641	1.153
117	PIEDIMULERA	622	27	649	46	695	1.107	1.802
118	PIEVE VERGONTE	1.078	21	1.099	75	1.174	1.776	2.950
119	PISANO	210	6	216	11	227	323	550
120	POGNO	738	10	748	15	763	733	1.496
121	POMBIA	491	5	496	20	516	740	1.256
122	PRATO SESIA	778	25	803	33	836	1.122	1.958
123	PREMENO	290	13	303	14	317	458	775
124	PREMIA	242	11	253	19	272	452	724
125	PREMOSELLO-CHIOVENDA	824	19	843	65	908	1.388	2.296
126	QUARNA SOPRA	126	3	129	6	135	247	382
127	QUARNA SOTTO	198	4	202	8	210	317	527
128	RE	390	5	395	15	410	535	945
129	RECETTO	368	2	370	16	386	528	914
130	ROMAGNANO SESIA	1.902	49	1.951	98	2.049	2.409	4.458
131	ROMENTINO	1.784	49	1.833	103	1.936	2.473	4.409
132	SAN BERNARDINO VERBANO	353	33	386	35	421	602	1.023
133	SAN MAURIZIO D'OPAGLIO	1.315	23	1.338	57	1.395	1.368	2.763
134	SAN NAZZARO SESIA	323	—	323	22	345	459	804
135	SAN PIETRO MOSEZZO	767	13	780	30	810	861	1.671
136	SANTA MARIA MAGGIORE	464	18	482	30	512	760	1.272
137	SEPPIANA	89	6	95	3	98	171	269
138	SILLAVENGO	272	7	279	19	298	355	653
139	SIZZANO	605	16	621	32	653	822	1.475
140	SORISO	323	11	334	15	349	376	725
141	SOZZAGO	306	1	307	14	321	373	694
142	STRESA	2.056	53	2.109	119	2.228	2.934	5.162
143	SUNO	1.149	11	1.160	45	1.205	1.605	2.810
144	TERDOBBIAE	215	3	218	11	229	273	502
145	TOCENO	244	4	248	19	267	437	704
146	TORNACO	344	6	350	12	362	544	906
147	TRAREGO VIGGIONA	192	4	196	11	207	317	524
148	TRASQUERA	183	7	190	10	200	244	444
149	TRECCATE	5.969	215	6.184	354	6.538	8.253	14.791
150	TRONTANO	672	23	695	50	745	966	1.711
151	VALSTRONA	649	18	667	70	737	798	1.535
152	VANZONE CON SAN CARLO	166	9	175	17	192	294	486
153	VAPRIO D'AGOGNA	393	10	403	16	419	529	948
154	VARALLO POMBIA	1.660	35	1.695	66	1.761	2.263	4.024
155	VARZO	823	44	867	51	918	1.576	2.494
156	VERBANIA	12.112	853	12.965	995	13.960	18.784	32.744
157	VERUNO	516	6	522	15	537	767	1.304
158	VESPOLATE	840	32	872	49	921	1.244	2.165
159	VICOLUNGO	386	4	390	20	410	466	876
160	VIGANELLA	79	4	83	8	91	172	263
161	VIGNONE	345	10	355	20	375	500	875
162	VILLADOSSOLA	2.529	135	2.664	284	2.948	4.471	7.419
163	VILLETTE	93	4	97	6	103	154	257
164	VINZAGLIO	224	16	240	23	263	396	659
165	VOGOGNA	663	22	685	45	730	1.214	1.944
	<b>TOTALE PROVINCIA</b>	<b>200.915</b>	<b>7.107</b>	<b>208.022</b>	<b>11.785</b>	<b>219.807</b>	<b>287.560</b>	<b>507.367</b>

## segue TAV. 7 — Popolazione residente attiva e non attiva per sesso

## B — MASCHI

Codice dei Comuni	COMUNI	POPOLAZIONE ATTIVA					POPOLAZIONE NON ATTIVA	TOTALE
		In condizione professionale			In cerca di prima occupazione	TOTALE		
		Occupati	Disoccupati	TOTALE				
001	AGRATE CONTURBIA	205	3	208	4	212	217	429
002	AMENO	203	8	211	4	215	213	428
003	ANTRONA SCHIERANCO	170	10	180	8	188	125	313
004	ANZOLA D'OSSOLA	122	4	126	8	134	101	235
005	ARIZZANO	411	6	417	18	435	315	750
006	ARMENO	544	32	576	8	584	464	1.048
007	AROLA	76	2	78	—	78	77	155
008	ARONA	3.983	120	4.103	135	4.238	3.432	7.670
009	AURANO	37	—	37	3	40	43	83
010	BACENO	267	10	277	6	283	253	536
011	BANNIO ANZINO	182	11	193	2	195	149	344
012	BARENGO	241	—	241	3	244	224	468
013	BAVENO	1.158	46	1.204	34	1.238	875	2.113
014	BEE	132	6	138	8	146	142	288
015	BELGIRATE	124	4	128	7	135	107	242
016	BELLINZAGO NOVARESE	2.207	20	2.227	76	2.303	1.709	4.012
017	BEURA-CARDEZZA	355	12	367	12	379	318	697
018	BIANDRATE	333	1	334	10	344	248	592
019	BOCA	277	8	285	9	294	254	548
020	BOGNANCO	139	3	142	4	146	104	250
021	BOGOGNO	264	7	271	9	280	266	546
022	BOLZANO NOVARESE	247	4	251	2	253	216	469
023	BORGOLAVEZZARO	512	8	520	17	537	438	975
024	BORGOMANERO	4.931	94	5.025	167	5.192	4.109	9.301
025	BORGO TICINO	776	26	802	30	832	671	1.503
026	BRIGA NOVARESE	667	13	680	17	697	493	1.190
027	BRIONA	313	4	317	7	324	276	600
028	BROVELLO-CARPUGNINO	94	1	95	2	97	91	188
029	CALASCA-CASTIGLIONE	259	14	273	6	279	208	487
030	CALTIGNAGA	606	9	615	16	631	455	1.086
031	CAMBIASCA	386	20	406	16	422	286	708
032	CAMERI	2.247	52	2.299	100	2.399	1.872	4.271
033	CANNERO RIVIERA	299	13	312	10	322	290	612
034	CANNOBIO	1.496	61	1.557	48	1.605	1.112	2.717
035	CAPREZZO	42	1	43	2	45	36	81
036	CARPIGNANO SESIA	643	10	653	17	670	525	1.195
037	CASALBELTRAME	173	1	174	5	179	133	312
038	CASALE CORTE CERRO	799	29	828	31	859	618	1.477
039	CASALEGGIO NOVARA	203	3	206	3	209	174	383
040	CASALINO	397	6	403	8	411	334	745
041	CASALVOLONE	196	1	197	6	203	219	422
042	CASTELLAZZO NOVARESE	75	—	75	—	75	86	161
043	CASTELLETTO SOPRA TICINO	1.993	70	2.063	63	2.126	1.671	3.797
044	CAVAGLIETTO	98	—	98	6	104	97	201
045	CAVAGLIO D'AGOGNA	330	15	345	1	346	310	656
046	CAVAGLIO-SPOCCIA	105	1	106	3	109	82	191
047	CAVALLIRIO	246	1	247	7	254	207	461
048	CEPPO MORELLI	127	6	133	2	135	93	228
049	CERANO	1.835	49	1.884	57	1.941	1.505	3.446
050	CESARA	180	2	182	9	191	139	330
051	COLAZZA	87	5	92	5	97	93	190
052	COMIGNAGO	164	1	165	4	169	133	302
053	COSSOGNO	130	9	139	9	148	147	295
054	CRAVEGGIA	193	2	195	11	206	144	350
055	CRESSA	374	5	379	5	384	344	728
056	CREVOLADOSSOLA	1.257	43	1.300	37	1.337	955	2.292

## segue TAV. 7 — Popolazione residente attiva e non attiva per sesso

## B — MASCHI

Codice dei Comuni	COMUNI	POPOLAZIONE ATTIVA				POPOLAZIONE NON ATTIVA	TOTALE	
		In condizione professionale			In cerca di prima occupazione			
		Occupati	Disoccupati	TOTALE				
057	CRODO	473	8	481	13	494	382	876
058	CUREGGIO	536	8	544	15	559	451	1.010
059	CURSOLO-ORASSO	62	3	65	4	69	57	126
060	DIVIGNANO	276	9	285	15	300	237	537
061	DOMODOSSOLA	5.151	153	5.304	260	5.564	4.351	9.915
062	DORMELLETO	630	10	640	36	676	544	1.220
063	DRUOGNO	243	1	244	9	253	208	461
064	FALMENTA	101	7	108	2	110	90	200
065	FARA NOVARESE	577	4	581	22	603	463	1.066
066	FONTANETO D'AGOGNA	582	6	588	8	596	564	1.160
067	FORMAZZA	148	—	148	8	156	125	281
068	GALLIATE	3.440	102	3.542	132	3.674	2.974	6.648
069	GARBAGNA NOVARESE	236	2	238	4	242	178	420
070	GARGALLO	437	4	441	16	457	308	765
071	GATTICO	675	19	694	31	725	625	1.350
072	GERMAGNO	46	1	47	—	47	42	89
073	GHEMME	1.016	7	1.023	26	1.049	864	1.913
074	GHIFFA	477	16	493	22	515	470	985
075	GIGNESE	209	4	213	8	221	175	396
076	GOZZANO	1.707	21	1.728	54	1.782	1.344	3.126
077	GRANOZZO CON MONTICELLO	270	3	273	15	288	233	521
078	GRAVELLONA TOCE	2.092	71	2.163	79	2.242	1.544	3.786
079	GRIGNASCO	1.168	25	1.193	39	1.232	967	2.199
080	GURRO	152	13	165	8	173	96	269
081	INTRAGNA	31	—	31	3	34	34	68
082	INVORIO	855	22	877	20	897	718	1.615
083	LANDIONA	158	—	158	4	162	130	292
084	LESA	576	23	599	17	616	525	1.141
085	LOREGLIA	119	6	125	8	133	82	215
086	MACUGNAGA	191	4	195	11	206	120	326
087	MADONNA DEL SASSO	107	4	111	4	115	104	219
088	MAGGIORA	347	7	354	10	364	326	690
089	MALESCO	402	14	416	8	424	313	737
090	MANDELLO VITTA	91	—	91	1	92	59	151
091	MARANO TICINO	340	9	349	17	366	271	637
092	MASERA	308	6	314	10	324	260	584
093	MASSINO VISCONTI	243	4	247	14	261	220	481
094	MASSIOLA	58	1	59	—	59	54	113
095	MEINA	482	15	497	16	513	458	971
096	MERGOZZO	552	24	576	21	597	416	1.013
097	MEZZOMERICO	218	1	219	1	220	186	406
098	MIASINO	190	12	202	6	208	193	401
099	MIAZZINA	100	2	102	5	107	83	190
100	MOMO	798	10	808	17	825	590	1.415
101	MONTECRESTESE	361	11	372	12	384	243	627
102	MONTESCHENO	132	1	133	4	137	141	278
103	NEBBIUNO	307	6	313	4	317	287	604
104	NIBBIOLA	187	2	189	6	195	143	338
105	NONIO	238	2	240	9	249	162	411
106	NOVARA	25.085	723	25.808	968	26.776	21.721	48.497
107	OGGEBBIO	223	8	231	11	242	208	450
108	OLEGGIO	2.869	35	2.904	92	2.996	2.379	5.375
109	OLEGGIO CASTELLO	360	7	367	10	377	273	650
110	OMEGNA	4.152	147	4.299	166	4.465	3.486	7.951
111	ORNAVASSO	889	18	907	34	941	653	1.594
112	ORTA SAN GIULIO	264	6	270	4	274	240	514

## segue TAV. 7 — Popolazione residente attiva e non attiva per sesso

## B — MASCHI

Codice dei Comuni	COMUNI	POPOLAZIONE ATTIVA					POPOLAZIONE NON ATTIVA	TOTALE
		In condizione professionale			In cerca di prima occupazione	TOTALE		
		Occupati	Disoccupati	TOTALE				
113	PALLANZENO	291	6	297	13	310	277	587
114	PARUZZARO	345	6	351	11	362	232	594
115	PELLA	361	8	369	12	381	262	643
116	PETTENASCO	303	1	304	13	317	236	553
117	PIEDIMULERA	464	20	484	19	503	394	897
118	PIEVE VERGONTE	806	10	816	23	839	589	1.428
119	PISANO	136	5	141	6	147	126	273
120	POGNO	447	2	449	5	454	287	741
121	POMBIA	300	1	301	9	310	295	605
122	PRATO SESIA	476	15	491	14	505	453	958
123	PREMENO	195	10	205	3	208	163	371
124	PREMIA	180	7	187	5	192	160	352
125	PREMOSELLO-CHIOVENDA	597	10	607	23	630	510	1.140
126	QUARNA SOPRA	93	2	95	5	100	92	192
127	QUARNA SOTTO	134	2	136	5	141	115	256
128	RE	255	4	259	5	264	190	454
129	RECETTO	233	1	234	6	240	210	450
130	ROMAGNANO SESIA	1.150	22	1.172	33	1.205	921	2.126
131	ROMENTINO	1.125	24	1.149	42	1.191	960	2.151
132	SAN BERNARDINO VERBANO	240	18	258	13	271	256	527
133	SAN MAURIZIO D'OPAGLIO	817	7	824	22	846	541	1.387
134	SAN NAZZARO SESIA	206	—	206	10	216	191	407
135	SAN PIETRO MOSEZZO	476	5	481	15	496	340	836
136	SANTA MARIA MAGGIORE	307	15	322	17	339	278	617
137	SEPPIANA	66	1	67	1	68	61	129
138	SILLAVENGO	163	5	168	9	177	126	303
139	SIZZANO	376	7	383	16	399	315	714
140	SORISO	179	5	184	4	188	138	326
141	SOZZAGO	174	—	174	6	180	130	310
142	STRESA	1.315	27	1.342	63	1.405	1.041	2.446
143	SUNO	673	6	679	19	698	644	1.342
144	TERDOBBIAE	132	—	132	5	137	113	250
145	TOCENO	182	4	186	8	194	138	332
146	TORNACO	216	4	220	6	226	207	433
147	TRAREGO VIGGIONA	134	3	137	4	141	130	271
148	TRASQUERA	148	4	152	3	155	94	249
149	TRECCATE	3.798	92	3.890	146	4.036	3.136	7.172
150	TRONTANO	477	11	488	21	509	365	874
151	VALSTRONA	424	12	436	22	458	293	751
152	VANZONE CON SAN CARLO	120	6	126	7	133	110	243
153	VAPRIO D'AGOGNA	232	2	234	9	243	222	465
154	VARALLO POMBIA	1.039	19	1.058	26	1.084	839	1.923
155	VARZO	615	31	646	20	666	545	1.211
156	VERBANIA	7.667	403	8.070	421	8.491	6.824	15.315
157	VERUNO	312	2	314	8	322	279	601
158	VESPOLATE	551	14	565	25	590	461	1.051
159	VICOLUNGO	234	2	236	10	246	179	425
160	VIGANELLA	58	—	58	3	61	56	117
161	VIGNONE	206	5	211	10	221	198	419
162	VILLADOSSOLA	1.805	52	1.857	112	1.969	1.645	3.614
163	VILLETTE	60	3	63	6	69	51	120
164	VINZAGLIO	155	3	158	8	166	165	331
165	VOGOGNA	489	14	503	23	526	438	964
	<b>TOTALE PROVINCIA</b>	<b>127.784</b>	<b>3.457</b>	<b>131.241</b>	<b>4.786</b>	<b>136.027</b>	<b>107.589</b>	<b>243.616</b>

TAV. 8 - Popolazione residente attiva in condizione professionale,

A —

Codice dei Comuni	COMUNI	AGRICOLTURA RAMO 0	INDUSTRIE						
			RAMO 1			RAMO 2	RAMO 3	RAMO 4	RAMO 5
			1. A	1. B	TOTALE				
001	AGRATE CONTURBIA	39	—	—	—	7	63	101	25
002	AMENO	22	—	3	3	6	44	98	49
003	ANTRONA SCHIERANCO	33	—	50	50	14	76	13	21
004	ANZOLA D'OSSOLA	14	—	4	4	13	60	37	18
005	ARIZZANO	24	3	8	11	58	63	111	50
006	ARMENO	69	1	4	5	17	153	139	137
007	AROLA	20	—	1	1	1	46	9	17
008	ARONA	46	11	36	47	188	782	1.407	539
009	AURANO	5	—	—	—	7	—	11	14
010	BACENO	32	—	53	53	29	24	69	50
011	BANNIO ANZINO	30	—	9	9	10	41	25	64
012	BARENGO	110	1	2	3	21	38	83	23
013	BAVENO	13	3	12	15	120	405	204	196
014	BEE	6	1	3	4	11	19	29	39
015	BELGIRATE	12	1	3	4	4	11	37	35
016	BELLINZAGO NOVARESE	154	5	38	43	118	655	963	340
017	BEURA-CARDEZZA	44	2	8	10	185	32	32	43
018	BIANDRATE	76	—	9	9	16	62	143	53
019	BOCA	15	1	2	3	24	104	98	44
020	BOGNANCO	35	—	1	1	7	19	24	44
021	BOGOGNO	27	—	3	3	24	101	133	40
022	BOLZANO NOVARESE	8	3	9	12	114	83	70	31
023	BORGOLAVEZZARO	112	5	7	12	147	108	187	38
024	BORGOMANERO	139	6	164	170	137	1.655	1.903	607
025	BORGO TICINO	24	1	7	8	27	253	349	223
026	BRIGA NOVARESE	11	1	15	16	100	375	224	93
027	BRIONA	105	—	2	2	26	52	116	38
028	BROVELLO-CARPUGNINO	22	—	1	1	—	6	16	32
029	CALASCA-CASTIGLIONE	50	—	15	15	92	28	23	74
030	CALTIGNAGA	162	2	8	10	48	148	272	66
031	CAMBIASCA	26	1	4	5	31	72	209	65
032	CAMERI	145	14	34	48	168	689	1.160	305
033	CANNERO RIVIERA	27	1	1	2	4	43	48	97
034	CANNOBIO	58	2	12	14	57	235	183	537
035	CAPREZZO	11	—	—	—	—	8	15	4
036	CARPIGNANO SESIA	136	2	4	6	41	82	316	74
037	CASALBELTRAME	83	—	4	4	18	24	43	28
038	CASALE CORTE CERRO	5	1	3	4	41	747	188	62
039	CASALEGGIO NOVARA	70	3	3	6	3	40	79	41
040	CASALINO	182	1	4	5	11	51	102	43
041	CASALVOLONE	97	—	2	2	5	24	43	14
042	CASTELLAZZO NOVARESE	56	—	1	1	—	11	14	5
043	CASTELLETTO SOPRA TICINO	74	25	6	31	111	1.101	453	281
044	CAVAGLIETTO	29	1	1	2	9	38	21	4
045	CAVAGLIO D'AGOGNA	40	2	9	11	30	161	145	28
046	CAVAGLIO-SPOCCIA	24	—	2	2	—	5	12	69
047	CAVALLIRIO	20	1	2	3	28	38	174	28
048	CEPPO MORELLI	18	1	11	12	20	17	10	36
049	CERANO	182	58	29	87	234	384	1.218	214
050	CESARA	11	—	1	1	5	133	52	16
051	COLAZZA	8	—	—	—	7	22	25	18
052	COMIGNAGO	16	1	20	21	5	58	42	27
053	COSSOGNO	2	1	7	8	42	17	44	21
054	CRAVEGGIA	69	—	—	—	4	19	23	63
055	CRESSA	35	—	3	3	12	204	160	34
056	CREVOLADOSSOLA	69	—	88	88	291	111	132	308

## per sesso e ramo di attività economica

## TOTALE

COMMERCIO RAMO 6			TRASPORTI E COMU- NICAZIONI RAMO 7	CREDITO E ASSICURAZIONE, SERVIZI ALLE IMPRESE, NOLEGGIO RAMO 8			PUBBLICA AMMINISTRAZIONE; SERVIZI PUBBLICI E PRIVATI RAMO 9			TOTALE	Codice dei Comuni
6. A	6. B	TOTALE		8. A	8. B	TOTALE	9. A	9. B	TOTALE		
37	3	40	12	5	6	11	6	29	35	333	001
58	3	61	5	2	5	7	16	50	66	361	002
20	3	23	4	1	—	1	2	12	14	249	003
24	4	28	6	—	—	—	4	10	14	194	004
141	20	161	28	18	23	41	18	143	161	708	005
217	24	241	31	7	3	10	13	83	96	898	006
18	4	22	3	1	1	2	7	4	11	132	007
1.323	123	1.446	526	144	190	334	228	1.017	1.245	6.560	008
6	1	7	6	—	—	—	1	5	6	56	009
53	9	62	26	2	10	12	18	32	50	407	010
28	3	31	8	2	—	2	16	19	35	255	011
31	1	32	10	10	3	13	5	33	38	371	012
494	36	530	81	20	48	68	41	205	246	1.878	013
38	5	43	8	3	1	4	9	37	46	209	014
50	1	51	13	1	3	4	10	25	35	206	015
323	45	368	156	37	58	95	299	280	579	3.471	016
55	6	61	40	5	5	10	10	36	46	503	017
61	6	67	15	12	12	24	22	53	75	540	018
90	9	99	13	3	6	9	3	33	36	445	019
47	6	53	15	—	1	1	5	14	19	218	020
69	3	72	5	1	2	3	6	58	64	472	021
38	3	41	13	5	6	11	2	22	24	407	022
119	10	129	43	9	11	20	11	54	65	861	023
1.516	250	1.766	284	166	204	370	160	937	1.097	8.128	024
161	35	196	51	16	9	25	29	103	132	1.288	025
165	17	182	35	13	5	18	16	64	80	1.134	026
73	14	87	31	15	5	20	14	33	47	524	027
47	5	52	8	1	—	1	—	9	9	147	028
36	2	38	14	1	—	1	5	22	27	362	029
139	23	162	35	12	14	26	21	63	84	1.013	030
85	18	103	26	9	11	20	18	108	126	683	031
439	58	497	127	47	72	119	223	364	587	3.845	032
139	6	145	14	3	5	8	15	81	96	484	033
536	85	621	68	24	29	53	132	350	482	2.308	034
5	2	7	5	—	2	2	3	8	11	63	035
207	19	226	43	15	26	41	24	73	97	1.062	036
17	3	20	8	6	4	10	8	20	28	266	037
131	11	142	33	11	15	26	28	79	107	1.355	038
30	6	36	13	7	7	14	14	24	38	340	039
68	12	80	26	10	14	24	19	81	100	624	040
64	16	80	15	11	1	12	9	29	38	330	041
13	7	20	7	2	1	3	1	6	7	124	042
518	44	562	106	36	48	84	52	248	300	3.103	043
19	3	22	7	4	2	6	5	19	24	162	044
69	7	76	27	7	8	15	4	50	54	587	045
24	5	29	2	—	—	—	6	28	34	177	046
50	6	56	12	5	3	8	4	24	28	395	047
34	5	39	6	—	3	3	8	24	32	193	048
284	30	314	98	49	66	115	70	243	313	3.159	049
21	3	24	1	—	6	6	4	13	17	266	050
24	1	25	8	—	2	2	3	14	17	132	051
36	4	40	18	5	2	7	8	17	25	259	052
26	4	30	11	—	—	—	4	36	40	215	053
42	4	46	24	2	4	6	6	24	30	284	054
71	6	77	50	8	14	22	11	48	59	656	055
239	69	308	167	21	17	38	72	182	254	1.766	056

## segue TAV. 8 — Popolazione residente attiva in condizione professionale,

A —

Codice dei Comuni	COMUNI	AGRICOL- TURA RAMO 0	INDUSTRIE						
			RAMO 1			RAMO 2	RAMO 3	RAMO 4	RAMO 5
			1. A	1. B	TOTALE				
057	CRODO	97	1	51	52	60	27	153	91
058	CUREGGIO	37	—	11	11	39	255	226	67
059	CURSOLO-ORASSO	18	—	—	—	—	10	3	44
060	DIVIGNANO	31	1	3	4	21	87	148	86
061	DOMODOSSOLA	98	5	154	159	1.064	333	383	843
062	DORMELLETO	25	3	8	11	35	193	195	93
063	DRUOGNO	53	—	5	5	11	28	31	100
064	FALMENTA	30	—	—	—	2	10	6	58
065	FARA NOVARESE	135	4	5	9	27	123	223	100
066	FONTANETO D'AGOGNA	98	3	15	18	41	247	194	70
067	FORMAZZA	18	—	60	60	20	9	4	10
068	GALLIATE	185	47	80	127	187	773	1.959	333
069	GARBAGNA NOVARESE	71	—	2	2	15	40	74	18
070	GARGALLO	4	1	6	7	53	95	439	31
071	GATTICO	60	1	10	11	38	219	304	66
072	GERMAGNO	5	—	1	1	2	25	12	3
073	GHEMME	83	2	10	12	51	97	698	193
074	GHIFFA	28	—	9	9	29	68	202	81
075	GIGNESE	41	—	3	3	9	24	25	60
076	GOZZANO	13	2	14	16	537	1.040	311	123
077	GRANOZZO CON MONTICELLO	121	—	3	3	11	35	104	30
078	GRAVELLONA TOCE	24	3	24	27	187	1.086	867	235
079	GRIGNASCO	30	4	4	8	49	254	979	114
080	GURRO	50	2	—	2	5	40	14	108
081	INTRAGNA	11	—	—	—	6	7	13	6
082	INVORIO	38	1	10	11	44	429	277	116
083	LANDIONA	48	—	5	5	73	16	36	19
084	LESA	51	1	4	5	17	70	243	139
085	LOREGLIA	10	—	2	2	4	86	35	14
086	MACUGNAGA	20	—	—	—	10	20	21	39
087	MADONNA DEL SASSO	11	—	2	2	2	103	13	13
088	MAGGIORA	20	1	4	5	38	145	141	39
089	MALESCO	98	—	6	6	7	51	68	206
090	MANDELLO VITTA	29	1	3	4	3	12	29	5
091	MARANO TICINO	36	—	1	1	31	157	167	37
092	MASERA	51	—	30	30	61	55	24	65
093	MASSINO VISCONTI	23	—	4	4	6	12	99	81
094	MASSIOLA	3	—	—	—	1	37	34	9
095	MEINA	35	1	1	2	29	146	146	97
096	MERGOZZO	27	—	3	3	130	161	142	85
097	MEZZOMERICO	52	—	3	3	13	75	86	24
098	MIASINO	19	—	—	—	5	49	37	49
099	MIAZZINA	10	1	1	2	5	6	16	24
100	MOMO	169	2	14	16	70	291	243	72
101	MONTECRETESE	87	3	33	36	84	26	47	115
102	MONTESCHENO	13	1	9	10	64	19	15	9
103	NEBBIUNO	74	1	2	3	12	34	63	77
104	NIBBIOLA	71	2	3	5	15	33	55	17
105	NONIO	20	—	2	2	13	179	69	14
<b>106</b>	<b>NOVARA</b>	<b>672</b>	<b>190</b>	<b>587</b>	<b>777</b>	<b>1.421</b>	<b>4.464</b>	<b>6.910</b>	<b>2.361</b>
107	OGGEBBIO	24	2	2	4	5	44	51	85
108	OLEGGIO	312	7	46	53	201	902	1.339	367
109	OLEGGIO CASTELLO	16	1	5	6	31	102	181	46
110	OMEGNA	33	2	35	37	112	3.232	889	330
111	ORNAVASSO	28	2	13	15	101	379	247	178
112	ORTA SAN GIULIO	11	1	3	4	30	58	34	35



## per sesso e ramo di attività economica

## TOTALE

COMMERCIO RAMO 6			TRASPORTI E COMU- NICAZIONI RAMO 7	CREDITO E ASSICURAZIONE, SERVIZI ALLE IMPRESE, NOLEGGIO RAMO 8			PUBBLICA AMMINISTRAZIONE; SERVIZI PUBBLICI E PRIVATI RAMO 9			TOTALE	Codice dei Comuni
6. A	6. B	TOTALE		8. A	8. B	TOTALE	9. A	9. B	TOTALE		
85	6	91	54	2	5	7	26	35	61	693	057
118	20	138	22	12	9	21	13	57	70	886	058
12	1	13	1	—	—	—	1	7	8	97	059
37	6	43	6	4	2	6	5	19	24	456	060
1.295	166	1.461	1.016	157	217	374	536	1.245	1.781	7.512	061
221	25	246	62	14	31	45	24	71	95	1.000	062
59	12	71	15	2	7	9	11	32	43	366	063
42	6	48	5	1	1	2	1	9	10	171	064
145	11	156	18	26	18	44	26	76	102	937	065
132	37	169	35	14	12	26	11	81	92	990	066
27	—	27	9	1	4	5	8	25	33	195	067
907	142	1.049	211	100	124	224	219	586	805	5.853	068
46	8	54	29	14	7	21	5	47	52	376	069
51	11	62	8	1	12	13	9	29	38	750	070
184	42	226	51	10	17	27	24	123	147	1.149	071
13	1	14	1	1	1	2	3	5	8	73	072
226	16	242	82	34	21	55	23	150	173	1.686	073
149	15	164	35	16	23	39	26	144	170	825	074
74	6	80	12	5	10	15	8	42	50	319	075
353	62	415	66	32	38	70	65	192	257	2.848	076
42	4	46	20	9	8	17	8	30	38	425	077
544	63	607	98	33	74	107	67	269	336	3.574	078
283	24	307	40	17	24	41	28	153	181	2.003	079
34	9	43	5	—	1	1	4	7	11	279	080
4	—	4	1	—	—	—	2	7	9	57	081
205	40	245	58	16	19	35	13	103	116	1.369	082
26	3	29	12	—	1	1	6	29	35	274	083
181	15	196	40	13	27	40	24	113	137	938	084
16	1	17	3	2	1	3	1	6	7	181	085
116	2	118	24	1	10	11	14	33	47	310	086
17	2	19	3	1	—	1	1	8	9	176	087
100	8	108	11	14	8	22	10	62	72	601	088
92	14	106	29	2	6	8	20	38	58	637	089
21	4	25	9	2	4	6	2	16	18	140	090
50	9	59	24	6	3	9	13	29	42	563	091
65	9	74	50	2	5	7	10	41	51	468	092
89	12	101	23	5	7	12	6	18	24	385	093
6	1	7	1	—	1	1	1	4	5	98	094
155	20	175	35	20	23	43	16	94	110	818	095
121	25	146	41	8	17	25	14	65	79	839	096
23	7	30	18	5	5	10	1	19	20	331	097
81	6	87	11	4	7	11	6	18	24	292	098
29	3	32	5	2	1	3	4	46	50	153	099
147	18	165	50	19	13	32	29	135	164	1.272	100
46	13	59	32	3	6	9	6	43	49	544	101
15	2	17	10	—	2	2	3	17	20	179	102
111	13	124	24	6	11	17	9	38	47	475	103
29	4	33	20	7	7	14	5	20	25	288	104
27	8	35	9	1	4	5	7	27	34	380	105
<b>6.690</b>	<b>650</b>	<b>7.340</b>	<b>2.995</b>	<b>1.871</b>	<b>1.525</b>	<b>3.396</b>	<b>3.160</b>	<b>8.182</b>	<b>11.342</b>	<b>41.678</b>	<b>106</b>
59	7	66	11	2	6	8	9	44	53	351	107
499	86	585	240	79	71	150	164	345	509	4.658	108
69	4	73	55	9	8	17	6	53	59	586	109
962	99	1.061	209	76	164	240	210	808	1.018	7.161	110
185	26	211	54	16	16	32	23	116	139	1.384	111
155	5	160	11	5	14	19	15	55	70	432	112

## segue TAV. 8 — Popolazione residente attiva in condizione professionale,

Codice dei Comuni	COMUNI	AGRICOLTURA RAMO 0	INDUSTRIE						
			RAMO 1			RAMO 2	RAMO 3	RAMO 4	RAMO 5
			1. A	1. B	TOTALE				
113	PALLANZENO	15	—	20	20	146	40	35	42
114	PARUZZARO	14	—	—	—	6	165	155	56
115	PELLA	6	—	—	—	32	429	19	27
116	PETTENASCO	12	—	—	—	20	176	69	29
117	PIEDIMULERA	7	—	8	8	154	138	48	55
118	PIEVE VERGONTE	37	1	28	29	295	244	78	108
119	PISANO	20	—	—	—	8	25	46	29
120	POGNO	15	—	—	—	21	547	49	26
121	POMBIA	26	—	2	2	31	115	158	29
122	PRATO SESIA	22	2	4	6	30	93	347	62
123	PREMENO	10	2	5	7	15	18	39	72
124	PREMIA	18	1	45	46	31	11	11	27
125	PREMOSELLO-CHIOVENDA	33	—	4	4	135	201	65	92
126	QUARNA SOPRA	3	—	—	—	—	40	51	2
127	QUARNA SOTTO	4	—	2	2	2	49	48	28
128	RE	70	—	4	4	4	61	36	84
129	RECETTO	84	—	3	3	13	36	98	33
130	ROMAGNANO SESIA	39	2	15	17	101	153	878	87
131	ROMENTINO	107	19	22	41	113	251	555	116
132	SAN BERNARDINO VERBANO	17	—	1	1	46	60	59	67
133	SAN MAURIZIO D'OPAGLIO	10	—	2	2	10	959	108	40
134	SAN NAZZARO SESIA	73	2	1	3	8	28	74	25
135	SAN PIETRO MOSEZZO	180	7	11	18	16	146	133	57
136	SANTA MARIA MAGGIORE	42	—	3	3	16	22	56	121
137	SEPPIANA	4	—	2	2	49	1	8	6
138	SILLAVENGO	97	—	1	1	10	30	63	10
139	SIZZANO	138	—	—	—	15	37	228	51
140	SORISO	13	—	3	3	39	54	127	14
141	SOZZAGO	63	4	1	5	31	22	75	20
142	STRESA	74	3	10	13	57	135	205	218
143	SUNO	134	4	6	10	54	198	359	91
144	TERDOBBIATE	56	—	3	3	8	17	52	14
145	TOCENO	23	—	1	1	6	25	22	99
146	TORNACO	52	2	6	8	30	34	93	29
147	TRAREGO VIGGIONA	25	—	—	—	—	19	6	33
148	TRASQUERA	48	1	20	21	9	—	—	24
149	TRECA TE	240	228	60	288	362	688	1.911	603
150	TRONTANO	72	—	4	4	155	66	21	87
151	VALSTRONA	45	—	8	8	6	188	263	72
152	VANZONE CON SAN CARLO	14	—	6	6	24	20	5	43
153	VAPRIO D'AGOGNA	52	—	2	2	52	84	78	16
154	VARALLO POMBIA	26	2	3	5	100	369	540	150
155	VARZO	69	2	22	24	127	48	56	173
156	VERBANIA	215	26	141	167	1.928	1.143	1.968	866
157	VERUNO	16	—	3	3	27	118	120	44
158	VESPOLATE	157	3	15	18	31	113	219	77
159	VICOLUNGO	105	3	7	10	11	34	106	40
160	VIGANELLA	1	—	2	2	22	24	4	7
161	VIGNONE	10	1	4	5	37	40	42	30
162	VILLADOSSOLA	78	4	29	33	347	846	156	208
163	VILLETTE	18	—	—	—	1	13	2	31
164	VINZAGLIO	81	—	2	2	5	14	45	16
165	VOGOGNA	8	—	12	12	184	141	55	73
	<b>TOTALE PROVINCIA</b>	<b>9.227</b>	<b>780</b>	<b>2.592</b>	<b>3.372</b>	<b>12.865</b>	<b>34.886</b>	<b>41.205</b>	<b>17.654</b>

## per sesso e ramo di attività economica

## TOTALE

COMMERCIO RAMO 6			TRASPORTI E COMU- NICAZIONI RAMO 7	CREDITO E ASSICURAZIONE, SERVIZI ALLE IMPRESE, NOLEGGIO RAMO 8			PUBBLICA AMMINISTRAZIONE; SERVIZI PUBBLICI E PRIVATI RAMO 9			TOTALE	Codice dei Comuni
6. A	6. B	TOTALE		8. A	8. B	TOTALE	9. A	9. B	TOTALE		
43	6	49	16	3	10	13	9	42	51	427	113
106	10	116	18	5	6	11	6	29	35	576	114
62	1	63	6	4	3	7	10	23	33	622	115
93	3	96	22	3	9	12	7	40	47	483	116
119	11	130	40	3	6	9	12	48	60	649	117
125	19	144	41	7	13	20	23	80	103	1.099	118
32	8	40	15	1	6	7	9	17	26	216	119
42	5	47	7	4	5	9	5	22	27	748	120
60	4	64	21	6	5	11	9	30	39	496	121
126	8	134	36	7	5	12	7	54	61	803	122
53	5	58	15	1	8	9	11	49	60	303	123
40	4	44	38	1	—	1	9	17	26	253	124
99	6	105	82	4	16	20	16	90	106	843	125
20	—	20	5	—	1	1	2	5	7	129	126
30	3	33	13	3	2	5	10	8	18	202	127
37	8	45	29	2	4	6	45	11	56	395	128
38	—	38	11	5	10	15	8	31	39	370	129
300	29	329	67	18	32	50	38	192	230	1.951	130
269	34	303	79	33	22	55	54	159	213	1.833	131
47	11	58	15	2	6	8	14	41	55	386	132
105	27	132	11	2	4	6	11	49	60	1.338	133
39	4	43	18	6	3	9	12	30	42	323	134
106	1	107	18	7	13	20	15	70	85	780	135
93	14	107	17	4	9	13	25	60	85	482	136
9	3	12	3	1	—	1	2	7	9	95	137
30	4	34	11	3	5	8	3	12	15	279	138
56	11	67	14	9	13	22	13	36	49	621	139
38	2	40	3	1	—	1	4	36	40	334	140
46	3	49	3	2	10	12	3	24	27	307	141
726	44	770	151	38	66	104	54	328	382	2.109	142
142	13	155	30	12	6	18	13	98	111	1.160	143
14	2	16	16	2	6	8	7	21	28	218	144
20	2	22	21	2	4	6	5	18	23	248	145
31	3	34	17	8	8	16	7	30	37	350	146
75	1	76	4	1	1	2	4	27	31	196	147
23	1	24	21	—	—	—	40	3	43	190	148
747	102	849	323	109	111	220	131	569	700	6.184	149
105	30	135	71	5	16	21	10	53	63	695	150
39	12	51	11	—	1	1	2	20	22	667	151
22	1	23	14	—	4	4	6	16	22	175	152
46	4	50	18	6	4	10	6	35	41	403	153
249	22	271	68	16	19	35	27	104	131	1.695	154
131	35	166	74	3	9	12	37	81	118	867	155
2.504	249	2.753	544	279	352	631	452	2.298	2.750	12.965	156
55	11	66	12	11	6	17	8	91	99	522	157
76	16	92	56	8	17	25	30	54	84	872	158
26	2	28	10	6	4	10	8	28	36	390	159
3	—	3	4	2	1	3	1	12	13	83	160
49	4	53	13	13	8	21	14	90	104	355	161
405	47	452	136	29	41	70	58	280	338	2.664	162
8	6	14	6	—	5	5	3	4	7	97	163
33	7	40	16	2	3	5	7	9	16	240	164
79	7	86	49	1	13	14	10	53	63	685	165
<b>32.009</b>	<b>3.782</b>	<b>35.791</b>	<b>10.825</b>	<b>4.196</b>	<b>4.582</b>	<b>8.778</b>	<b>8.041</b>	<b>25.378</b>	<b>33.419</b>	<b>208.022</b>	

## segue TAV. 8 — Popolazione residente attiva in condizione professionale,

B —

Codice dei Comuni	COMUNI	AGRICOLTURA RAMO 0	INDUSTRIE						
			RAMO 1			RAMO 2	RAMO 3	RAMO 4	RAMO 5
			1. A	1. B	TOTALE				
001	AGRATE CONTURBIA	29	—	—	—	6	54	41	24
002	AMENO	11	—	2	2	5	24	50	47
003	ANTRONA SCHIERANCO	2	—	49	49	13	75	5	19
004	ANZOLA D'OSSOLA	8	—	4	4	9	49	16	17
005	ARIZZANO	17	1	8	9	52	44	50	48
006	ARMENO	31	1	4	5	17	97	73	133
007	AROLA	9	—	—	—	1	23	5	17
008	ARONA	33	11	32	43	128	675	638	518
009	AURANO	5	—	—	—	6	—	7	13
010	BACENO	10	—	52	52	29	22	32	50
011	BANNIO ANZINO	15	—	9	9	9	40	19	63
012	BARENGO	81	—	2	2	19	31	37	23
013	BAVENO	9	2	12	14	102	273	108	191
014	BEE	4	1	3	4	11	18	20	38
015	BELGIRATE	11	—	3	3	4	10	12	35
016	BELLINZAGO NOVARESE	119	5	36	41	105	606	256	327
017	BEURA-CARDEZZA	13	2	6	8	179	23	20	41
018	BIANDRATE	52	—	8	8	13	45	65	53
019	BOCA	8	1	2	3	18	83	42	40
020	BOGNANCO	11	—	1	1	7	17	18	44
021	BOGOGNO	18	—	3	3	23	82	36	40
022	BOLZANO NOVARESE	5	3	9	12	68	49	35	31
023	BORGOLAVEZZARO	83	4	7	11	85	81	74	38
024	BORGOMANERO	116	6	155	161	107	1.302	741	573
025	BORGO TICINO	14	1	6	7	20	218	82	221
026	BRIGA NOVARESE	8	1	15	16	63	247	81	89
027	BRIONA	73	—	2	2	24	43	41	36
028	BROVELLO-CARPUGNINO	10	—	1	1	—	5	6	32
029	CALASCA-CASTIGLIONE	22	—	15	15	91	27	10	73
030	CALTIGNAGA	119	2	6	8	25	128	115	64
031	CAMBIASCA	16	1	3	4	27	32	133	65
032	CAMERI	105	12	30	42	135	579	386	288
033	CANNERO RIVIERA	14	1	1	2	3	33	35	94
034	CANNOBIO	43	2	12	14	52	154	109	525
035	CAPREZZO	6	—	—	—	—	6	14	4
036	CARPIGNANO SESIA	91	2	3	5	26	76	150	70
037	CASALBELTRAME	59	—	3	3	15	19	16	26
038	CASALE CORTE CERRO	1	1	2	3	29	463	113	59
039	CASALEGGIO NOVARA	46	3	3	6	2	37	16	41
040	CASALINO	138	1	4	5	8	43	59	43
041	CASALVOLONE	78	—	1	1	5	18	20	14
042	CASTELLAZZO NOVARESE	32	—	1	1	—	8	5	5
043	CASTELLETTO SOPRA TICINO	48	24	5	29	98	848	166	262
044	CAVAGLIETTO	19	1	1	2	9	24	8	3
045	CAVAGLIO D'AGOGNA	27	2	9	11	28	114	38	27
046	CAVAGLIO-SPOCCIA	3	—	2	2	—	4	6	68
047	CAVALLIRIO	9	1	2	3	26	28	85	28
048	CEPPO MORELLI	6	1	11	12	19	15	6	34
049	CERANO	136	54	25	79	199	325	447	206
050	CESARA	6	—	1	1	2	92	39	16
051	COLAZZA	5	—	—	—	4	18	17	16
052	COMIGNAGO	7	1	20	21	5	42	13	25
053	COSSOGNO	2	1	7	8	35	14	19	19
054	CRAVEGGIA	36	—	—	—	4	11	13	62
055	CRESSA	23	—	2	2	7	146	44	32
056	CREVOLADOSSOLA	32	—	85	85	273	94	67	301

## per sesso e ramo di attività economica

## MASCHI

COMMERCIO RAMO 6			TRASPORTI E COMU- NICAZIONI RAMO 7	CREDITO E ASSICURAZIONE, SERVIZI ALLE IMPRESE, NOLEGGIO RAMO 8			PUBBLICA AMMINISTRAZIONE; SERVIZI PUBBLICI E PRIVATI RAMO 9			TOTALE	Codice dei Comuni
6. A	6. B	TOTALE		8. A	8. B	TOTALE	9. A	9. B	TOTALE		
22	3	25	12	4	—	4	5	8	13	208	001
30	2	32	5	2	4	6	8	21	29	211	002
6	2	8	2	1	—	1	2	4	6	180	003
11	2	13	6	—	—	—	3	1	4	126	004
79	17	96	24	10	15	25	13	39	52	417	005
144	23	167	18	4	2	6	7	22	29	576	006
14	4	18	1	—	1	1	2	1	3	78	007
745	110	855	456	118	121	239	186	332	518	4.103	008
—	1	1	4	—	—	—	—	1	1	37	009
22	8	30	22	1	6	7	15	8	23	277	010
7	3	10	8	2	—	2	14	4	18	193	011
18	1	19	8	7	—	7	3	11	14	241	012
261	34	295	63	17	35	52	30	67	97	1.204	013
16	3	19	4	2	1	3	5	12	17	138	014
23	1	24	10	1	3	4	5	10	15	128	015
175	42	217	130	26	28	54	277	95	372	2.227	016
25	5	30	33	3	4	7	6	7	13	367	017
34	6	40	13	10	7	17	16	12	28	334	018
57	9	66	8	3	2	5	3	9	12	285	019
18	6	24	15	—	—	—	3	2	5	142	020
41	3	44	5	—	2	2	5	13	18	271	021
21	3	24	10	4	5	9	1	7	8	251	022
58	8	66	38	9	7	16	10	18	28	520	023
875	223	1.098	239	133	129	262	128	298	426	5.025	024
77	35	112	46	14	6	20	23	39	62	802	025
93	17	110	26	10	3	13	9	18	27	680	026
35	13	48	22	9	3	12	8	8	16	317	027
28	5	33	3	1	—	1	—	4	4	95	028
12	2	14	10	—	—	—	3	8	11	273	029
59	17	76	29	8	10	18	14	19	33	615	030
44	17	61	22	9	7	16	9	21	30	406	031
216	51	267	100	36	32	68	189	140	329	2.299	032
75	6	81	11	3	5	8	12	19	31	312	033
280	83	363	57	19	20	39	120	81	201	1.557	034
1	2	3	4	—	2	2	2	2	4	43	035
111	18	129	37	10	18	28	11	30	41	653	036
8	3	11	7	4	3	7	7	4	11	174	037
72	11	83	23	8	10	18	11	25	36	828	038
16	5	21	10	5	2	7	7	13	20	206	039
33	12	45	22	4	9	13	12	15	27	403	040
21	6	27	11	7	—	7	6	10	16	197	041
6	7	13	4	2	1	3	1	3	4	75	042
284	40	324	93	27	33	60	35	100	135	2.063	043
9	3	12	7	4	1	5	2	7	9	98	044
36	7	43	24	5	7	12	2	19	21	345	045
10	4	14	2	—	—	—	6	1	7	106	046
36	4	40	11	3	2	5	3	9	12	247	047
17	5	22	5	—	—	—	7	7	14	133	048
163	29	192	86	39	46	85	49	80	129	1.884	049
12	3	15	1	—	4	4	3	3	6	182	050
16	1	17	7	—	1	1	2	5	7	92	051
22	1	23	13	4	2	6	5	5	10	165	052
12	4	16	10	—	—	—	2	14	16	139	053
27	4	31	23	2	3	5	4	6	10	195	054
38	5	43	44	7	9	16	5	17	22	379	055
120	63	183	150	14	11	25	54	36	90	1.300	056

## segue TAV. 8 — Popolazione residente attiva in condizione professionale,

B —

Codice dei Comuni	COMUNI	AGRICOL- TURA RAMO 0	INDUSTRIE						
			RAMO 1			RAMO 2	RAMO 3	RAMO 4	RAMO 5
			1. A	1. B	TOTALE				
057	CRODO	50	1	51	52	58	25	82	87
058	CUREGGIO	25	—	10	10	33	192	76	64
059	CURSOLO-ORASSO	6	—	—	—	—	2	3	43
060	DIVIGNANO	17	—	3	3	15	77	40	86
061	DOMODOSSOLA	55	5	146	151	1.014	285	214	804
062	DORMELLETO	17	3	6	9	23	159	72	83
063	DRUOGNO	10	—	5	5	10	23	23	98
064	FALMENTA	13	—	—	—	2	6	3	57
065	FARA NOVARESE	80	4	2	6	27	98	100	97
066	FONTANETO D'AGOGNA	54	3	15	18	31	194	65	70
067	FORMAZZA	5	—	60	60	20	9	4	10
068	GALLIATE	136	46	73	119	149	682	809	313
069	GARBAGNA NOVARESE	55	—	2	2	13	34	23	18
070	GARGALLO	4	1	6	7	37	70	224	29
071	GATTICO	48	1	9	10	23	185	107	64
072	GERMAGNO	2	—	1	1	1	17	8	2
073	GHEMME	56	2	9	11	45	80	355	183
074	GHIFFA	21	—	9	9	21	46	125	77
075	GIGNESE	25	—	3	3	7	19	17	55
076	GOZZANO	8	2	9	11	349	651	145	118
077	GRANOZZO CON MONTICELLO	84	—	3	3	11	33	54	26
078	GRAVELLONA TOCE	15	—	22	22	141	715	436	218
079	GRIGNASCO	17	3	4	7	46	222	474	110
080	GURRO	—	2	—	2	1	20	6	107
081	INTRAGNA	7	—	—	—	5	5	6	6
082	INVORIO	29	1	9	10	32	305	117	114
083	LANDIONA	31	—	5	5	32	13	13	19
084	LESA	39	1	4	5	12	66	100	133
085	LOREGLIA	3	—	2	2	2	66	23	14
086	MACUGNAGA	6	—	—	—	9	17	19	39
087	MADONNA DEL SASSO	3	—	2	2	2	66	7	13
088	MAGGIORA	14	1	4	5	33	105	47	37
089	MALESCO	40	—	5	5	7	24	37	204
090	MANDELLO VITTA	21	1	3	4	3	5	16	2
091	MARANO TICINO	24	—	1	1	27	119	56	36
092	MASERA	14	—	28	28	56	46	11	61
093	MASSINO VISCONTI	12	—	4	4	4	10	41	81
094	MASSIOLA	—	—	—	—	1	29	15	9
095	MEINA	25	1	1	2	21	104	72	91
096	MERGOZZO	11	—	3	3	123	111	89	81
097	MEZZOMERICO	30	—	3	3	12	70	31	22
098	MIASINO	12	—	—	—	3	33	23	46
099	MIAZZINA	5	1	1	2	5	5	13	24
100	MOMO	105	2	13	15	60	204	126	70
101	MONTECRETESE	30	2	33	35	82	16	22	111
102	MONTESCHENO	1	1	9	10	62	19	10	9
103	NEBBIUNO	44	1	2	3	7	30	35	66
104	NIBBIOLA	52	—	3	3	13	31	20	17
105	NONIO	11	—	2	2	8	120	42	14
106	NOVARA	495	167	477	644	1.203	3.576	3.528	2.232
107	OGGEBBIO	14	2	2	4	3	24	29	83
108	OLEGGIO	193	7	43	50	185	814	384	358
109	OLEGGIO CASTELLO	13	1	5	6	18	89	67	45
110	OMEGNA	23	2	33	35	91	1.943	540	308
111	ORNAVASSO	21	1	11	12	89	222	160	170
112	ORTA SAN GIULIO	7	1	3	4	22	47	23	33

## per sesso e ramo di attività economica

## MASCHI

COMMERCIO RAMO 6			TRASPORTI E COMU- NICAZIONI RAMO 7	CREDITO E ASSICURAZIONE, SERVIZI ALLE IMPRESE, NOLEGGIO RAMO 8			PUBBLICA AMMINISTRAZIONE; SERVIZI PUBBLICI E PRIVATI RAMO 9			TOTALE	Codice dei Comuni
6. A	6. B	TOTALE		8. A	8. B	TOTALE	9. A	9. B	TOTALE		
39	6	45	47	2	2	4	21	10	31	481	057
63	20	83	19	6	5	11	8	23	31	544	058
4	1	5	—	—	—	—	1	5	6	65	059
22	6	28	5	3	2	5	3	6	9	285	060
680	150	830	904	124	135	259	440	348	788	5.304	061
127	24	151	51	12	23	35	21	19	40	640	062
28	12	40	13	2	7	9	8	5	13	244	063
17	5	22	2	—	1	1	—	2	2	108	064
74	8	82	17	23	11	34	17	23	40	581	065
59	18	77	27	10	9	19	7	26	33	588	066
15	—	15	7	1	4	5	4	9	13	148	067
539	127	666	172	67	73	140	142	214	356	3.542	068
25	8	33	22	12	—	12	5	21	26	238	069
33	10	43	8	1	5	6	5	8	13	441	070
108	37	145	38	6	13	19	16	39	55	694	071
7	1	8	—	1	1	2	2	4	6	47	072
111	15	126	62	24	12	36	16	53	69	1.023	073
71	13	84	31	10	13	23	17	39	56	493	074
39	5	44	8	5	7	12	7	16	23	213	075
199	35	234	51	24	26	50	48	63	111	1.728	076
16	4	20	19	5	3	8	6	9	15	273	077
292	54	346	77	25	40	65	46	82	128	2.163	078
172	20	192	34	14	13	27	17	47	64	1.193	079
10	9	19	4	—	—	—	2	4	6	165	080
1	—	1	—	—	—	—	1	—	1	31	081
127	31	158	49	12	12	24	10	29	39	877	082
12	3	15	11	—	—	—	4	15	19	158	083
107	15	122	33	10	20	30	19	40	59	599	084
7	—	7	3	2	—	2	1	2	3	125	085
49	2	51	20	1	9	10	11	13	24	195	086
12	1	13	2	—	—	—	—	3	3	111	087
57	8	65	10	11	5	16	8	14	22	354	088
32	12	44	23	1	3	4	16	12	28	416	089
11	4	15	9	2	3	5	1	10	11	91	090
28	6	34	23	6	2	8	9	12	21	349	091
25	9	34	44	1	2	3	8	9	17	314	092
43	11	54	19	3	5	8	5	9	14	247	093
3	1	4	—	—	—	—	—	1	1	59	094
71	17	88	30	13	17	30	10	24	34	497	095
56	24	80	35	8	14	22	8	13	21	576	096
17	5	22	15	4	1	5	—	9	9	219	097
52	5	57	8	4	5	9	5	6	11	202	098
13	3	16	4	1	1	2	3	23	26	102	099
81	12	93	36	17	10	27	23	49	72	808	100
18	13	31	25	2	5	7	2	11	13	372	101
6	2	8	7	—	2	2	2	3	5	133	102
67	12	79	16	5	5	10	8	15	23	313	103
15	3	18	14	4	6	10	5	6	11	189	104
13	7	20	7	1	1	2	5	9	14	240	105
<b>3.523</b>	<b>602</b>	<b>4.125</b>	<b>2.420</b>	<b>1.287</b>	<b>956</b>	<b>2.243</b>	<b>2.453</b>	<b>2.889</b>	<b>5.342</b>	<b>25.808</b>	<b>106</b>
38	6	44	8	2	5	7	3	12	15	231	107
269	81	350	211	72	45	117	135	107	242	2.904	108
46	4	50	50	7	5	12	4	13	17	367	109
521	89	610	169	61	99	160	150	270	420	4.299	110
97	21	118	44	13	9	22	17	32	49	907	111
76	5	81	8	2	13	15	11	19	30	270	112

## segue TAV. 8 — Popolazione residente attiva in condizione professionale,

B —

Codice dei Comuni	COMUNI	AGRICOLTURA RAMO 0	INDUSTRIE						
			RAMO 1			RAMO 2	RAMO 3	RAMO 4	RAMO 5
			1. A	1. B	TOTALE				
113	PALLANZENO	5	—	20	20	130	28	17	35
114	PARUZZARO	8	—	—	—	4	113	63	55
115	PELLA	1	—	—	—	23	248	8	26
116	PETTENASCO	7	—	—	—	19	107	31	29
117	PIEDIMULERA	3	—	8	8	143	118	33	54
118	PIEVE VERGONTE	23	1	28	29	275	207	23	105
119	PISANO	12	—	—	—	7	20	24	28
120	POGNO	12	—	—	—	15	341	10	25
121	POMBIA	20	—	2	2	26	96	42	28
122	PRATO SESIA	16	2	4	6	25	78	174	55
123	PREMENO	7	1	5	6	15	14	22	72
124	PREMIA	9	1	45	46	29	9	3	27
125	PREMOSELLO-CHIOVENDA	19	—	4	4	130	153	35	89
126	QUARNA SOPRA	1	—	—	—	—	33	40	2
127	QUARNA SOTTO	2	—	2	2	1	28	36	28
128	RE	17	—	2	2	2	52	23	74
129	RECETTO	46	—	3	3	11	32	58	33
130	ROMAGNANO SESIA	23	2	14	16	76	133	492	84
131	ROMENTINO	81	17	20	37	93	230	213	113
132	SAN BERNARDINO VERBANO	10	—	1	1	45	28	33	67
133	SAN MAURIZIO D'OPAGLIO	6	—	2	2	8	615	44	39
134	SAN NAZZARO SESIA	50	1	1	2	4	16	42	25
135	SAN PIETRO MOSEZZO	133	6	6	12	12	84	70	53
136	SANTA MARIA MAGGIORE	16	—	3	3	14	15	41	119
137	SEPPIANA	1	—	2	2	48	—	—	5
138	SILLAVENGO	64	—	1	1	7	14	36	10
139	SIZZANO	89	—	—	—	14	30	108	51
140	SORISO	11	—	3	3	26	37	51	14
141	SOZZAGO	45	3	—	3	27	18	22	18
142	STRESA	55	3	8	11	38	109	131	209
143	SUNO	71	4	5	9	45	150	140	88
144	TERDOBBIATE	46	—	2	2	6	14	16	14
145	TOCENO	13	—	1	1	4	10	17	96
146	TORNACO	39	2	5	7	19	33	42	29
147	TRAREGO VIGGIONA	14	—	—	—	—	13	2	32
148	TRASQUERA	26	1	20	21	8	—	—	23
149	TRECCATE	182	208	57	265	269	601	767	556
150	TRONTANO	12	—	4	4	152	58	9	83
151	VALSTRONA	11	—	8	8	5	149	143	72
152	VANZONE CON SAN CARLO	—	—	6	6	24	17	3	43
153	VAPRIO D'AGOGNA	29	—	1	1	34	58	28	11
154	VARALLO POMBIA	19	1	3	4	85	303	203	148
155	VARZO	45	2	22	24	121	45	40	169
156	VERBANIA	166	16	116	132	1.627	754	1.048	825
157	VERUNO	13	—	3	3	23	96	40	42
158	VESPOLATE	115	3	14	17	24	96	77	74
159	VICOLUNGO	63	2	6	8	7	32	43	37
160	VIGANELLA	—	—	2	2	22	19	2	6
161	VIGNONE	8	1	4	5	32	27	27	30
162	VILLADOSSOLA	44	4	26	30	300	734	60	189
163	VILLETTE	6	—	—	—	1	5	1	30
164	VINZAGLIO	55	—	2	2	5	12	26	16
165	VOGOGNA	5	—	12	12	169	116	26	72
	<b>TOTALE PROVINCIA</b>	<b>5.846</b>	<b>696</b>	<b>2.347</b>	<b>3.043</b>	<b>10.808</b>	<b>26.160</b>	<b>18.631</b>	<b>16.895</b>



## per sesso e ramo di attività economica

## MASCHI

COMMERCIO RAMO 6			TRASPORTI E COMU- NICAZIONI RAMO 7	CREDITO E ASSICURAZIONE, SERVIZI ALLE IMPRESE, NOLEGGIO RAMO 8			PUBBLICA AMMINISTRAZIONE; SERVIZI PUBBLICI E PRIVATI RAMO 9			TOTALE	Codice dei Comuni
6. A	6. B	TOTALE		8. A	8. B	TOTALE	9. A	9. B	TOTALE		
20	6	26	7	3	7	10	7	12	19	297	113
67	10	77	16	4	4	8	4	3	7	351	114
40	1	41	1	4	2	6	9	6	15	369	115
59	2	61	20	3	5	8	5	17	22	304	116
48	9	57	34	2	3	5	11	18	29	484	117
55	15	70	30	3	8	11	14	29	43	816	118
15	6	21	10	—	5	5	4	10	14	141	119
21	3	24	3	3	4	7	4	8	12	449	120
35	3	38	18	6	4	10	5	16	21	301	121
70	6	76	32	5	5	10	5	14	19	491	122
26	5	31	12	—	5	5	9	12	21	205	123
19	2	21	31	1	—	1	7	4	11	187	124
46	5	51	77	4	12	16	12	21	33	607	125
13	—	13	3	—	—	—	1	2	3	95	126
13	3	16	8	2	2	4	8	3	11	136	127
13	7	20	29	2	2	4	32	4	36	259	128
15	—	15	10	3	7	10	7	9	16	234	129
150	25	175	55	16	20	36	22	60	82	1.172	130
154	30	184	66	18	14	32	39	61	100	1.149	131
26	8	34	11	2	4	6	10	13	23	258	132
58	23	81	6	2	2	4	8	11	19	824	133
20	4	24	17	5	3	8	7	11	18	206	134
55	1	56	14	3	7	10	11	26	37	481	135
41	14	55	14	4	5	9	21	15	36	322	136
2	3	5	2	1	—	1	1	2	3	67	137
15	3	18	6	3	3	6	3	3	6	168	138
30	11	41	10	8	9	17	10	13	23	383	139
21	2	23	2	—	—	—	3	14	17	184	140
19	3	22	2	1	3	4	2	11	13	174	141
380	40	420	125	31	44	75	44	125	169	1.342	142
83	13	96	27	8	4	12	9	32	41	679	143
6	1	7	10	1	2	3	6	8	14	132	144
8	2	10	20	1	4	5	5	5	10	186	145
13	3	16	14	4	4	8	4	9	13	220	146
57	1	58	4	1	1	2	2	10	12	137	147
13	1	14	19	—	—	—	39	2	41	152	148
419	89	508	270	86	71	157	94	221	315	3.890	149
44	27	71	66	4	9	13	6	14	20	488	150
23	12	35	7	—	—	—	2	4	6	436	151
7	1	8	13	—	2	2	4	6	10	126	152
29	3	32	15	4	3	7	5	14	19	234	153
133	21	154	57	15	14	29	21	35	56	1.058	154
49	30	79	68	3	5	8	30	17	47	646	155
1.352	231	1.583	453	206	212	418	324	740	1.064	8.070	156
35	10	45	11	6	5	11	5	25	30	314	157
40	15	55	48	8	9	17	23	19	42	565	158
17	1	18	6	5	3	8	3	11	14	236	159
1	—	1	4	—	—	—	1	1	2	58	160
24	4	28	9	8	3	11	10	24	34	211	161
199	43	242	107	19	26	45	33	73	106	1.857	162
2	6	8	5	—	3	3	3	1	4	63	163
13	6	19	13	2	2	4	3	3	6	158	164
30	5	35	44	—	7	7	5	12	17	503	165
<b>17.077</b>	<b>3.379</b>	<b>20.456</b>	<b>8.986</b>	<b>3.060</b>	<b>2.865</b>	<b>5.925</b>	<b>6.128</b>	<b>8.363</b>	<b>14.491</b>	<b>131.241</b>	

## segue TAV. 8 — Popolazione residente attiva in condizione professionale,

C —

Codice dei Comuni	COMUNI	AGRICOLTURA RAMO 0	INDUSTRIE						
			RAMO 1			RAMO 2	RAMO 3	RAMO 4	RAMO 5
			1. A	1. B	TOTALE				
001	AGRATE CONTURBIA	10	—	—	—	1	9	60	1
002	AMENO	11	—	1	1	1	20	48	2
003	ANTRONA SCHIERANCO	31	—	1	1	1	1	8	2
004	ANZOLA D'OSSOLA	6	—	—	—	4	11	21	1
005	ARIZZANO	7	2	—	2	6	19	61	2
006	ARMENO	38	—	—	—	—	56	66	4
007	AROLA	11	—	1	1	—	23	4	—
008	ARONA	13	—	4	4	60	107	769	21
009	AURANO	—	—	—	—	1	—	4	1
010	BACENO	22	—	1	1	—	2	37	—
011	BANNIO ANZINO	15	—	—	—	1	1	6	1
012	BARENGO	29	1	—	1	2	7	46	—
013	BAVENO	4	1	—	1	18	132	96	5
014	BEE	2	—	—	—	—	1	9	1
015	BELGIRATE	1	1	—	1	—	1	25	—
016	BELLINZAGO NOVARESE	35	—	2	2	13	49	707	13
017	BEURA-CARDEZZA	31	—	2	2	6	9	12	2
018	BIANDRATE	24	—	1	1	3	17	78	—
019	BOCA	7	—	—	—	6	21	56	4
020	BOGNANCO	24	—	—	—	—	2	6	—
021	BOGOGNO	9	—	—	—	1	19	97	—
022	BOLZANO NOVARESE	3	—	—	—	46	34	35	—
023	BORGOLAVEZZARO	29	1	—	1	62	27	113	—
024	BORGOMANERO	23	—	9	9	30	353	1.162	34
025	BORGO TICINO	10	—	1	1	7	35	267	2
026	BRIGA NOVARESE	3	—	—	—	37	128	143	4
027	BRIONA	32	—	—	—	2	9	75	2
028	BROVELLO-CARPUGNINO	12	—	—	—	—	1	10	—
029	CALASCA-CASTIGLIONE	28	—	—	—	1	1	13	1
030	CALTIGNAGA	43	—	2	2	23	20	157	2
031	CAMBIASCA	10	—	1	1	4	40	76	—
032	CAMERI	40	2	4	6	33	110	774	17
033	CANNERO RIVIERA	13	—	—	—	1	10	13	3
034	CANNOBIO	15	—	—	—	5	81	74	12
035	CAPREZZO	5	—	—	—	—	2	1	—
036	CARPIGNANO SESIA	45	—	1	1	15	6	166	4
037	CASALBELTRAME	24	—	1	1	3	5	27	2
038	CASALE CORTE CERRO	4	—	1	1	12	284	75	3
039	CASALEGGIO NOVARA	24	—	—	—	1	3	63	—
040	CASALINO	44	—	—	—	3	8	43	—
041	CASALVOLONE	19	—	1	1	—	6	23	—
042	CASTELLAZZO NOVARESE	24	—	—	—	—	3	9	—
043	CASTELLETTO SOPRA TICINO	26	1	1	2	13	253	287	19
044	CAVAGLIETTO	10	—	—	—	—	14	13	1
045	CAVAGLIO D'AGOGNA	13	—	—	—	2	47	107	1
046	CAVAGLIO-SPOCCIA	21	—	—	—	—	1	6	1
047	CAVALLIRIO	11	—	—	—	2	10	89	—
048	CEPPO MORELLI	12	—	—	—	1	2	4	2
049	CERANO	46	4	4	8	35	59	771	8
050	CESARA	5	—	—	—	3	41	13	—
051	COLAZZA	3	—	—	—	3	4	8	2
052	COMIGNAGO	9	—	—	—	—	16	29	2
053	COSSOGNO	—	—	—	—	7	3	25	2
054	CRAVEGGIA	33	—	—	—	—	8	10	1
055	CRESSA	12	—	1	1	5	58	116	2
056	CREVOLADOSSOLA	37	—	3	3	18	17	65	7

## per sesso e ramo di attività economica

## FEMMINE

COMMERCIO RAMO 6			TRASPORTI E COMU- NICAZIONI RAMO 7	CREDITO E ASSICURAZIONE, SERVIZI ALLE IMPRESE, NOLEGGIO RAMO 8			PUBBLICA AMMINISTRAZIONE; SERVIZI PUBBLICI E PRIVATI RAMO 9			TOTALE	Codice dei Comuni
6. A	6. B	TOTALE		8. A	8. B	TOTALE	9. A	9. B	TOTALE		
15	—	15	—	1	6	7	1	21	22	125	001
28	1	29	—	—	1	1	8	29	37	150	002
14	1	15	2	—	—	—	—	8	8	69	003
13	2	15	—	—	—	—	1	9	10	68	004
62	3	65	4	8	8	16	5	104	109	291	005
73	1	74	13	3	1	4	6	61	67	322	006
4	—	4	2	1	—	1	5	3	8	54	007
578	13	591	70	26	69	95	42	685	727	2.457	008
6	—	6	2	—	—	—	1	4	5	19	009
31	1	32	4	1	4	5	3	24	27	130	010
21	—	21	—	—	—	—	2	15	17	62	011
13	—	13	2	3	3	6	2	22	24	130	012
233	2	235	18	3	13	16	11	138	149	674	013
22	2	24	4	1	—	1	4	25	29	71	014
27	—	27	3	—	—	—	5	15	20	78	015
148	3	151	26	11	30	41	22	185	207	1.244	016
30	1	31	7	2	1	3	4	29	33	136	017
27	—	27	2	2	5	7	6	41	47	206	018
33	—	33	5	—	4	4	—	24	24	160	019
29	—	29	—	—	1	1	2	12	14	76	020
28	—	28	—	1	—	1	1	45	46	201	021
17	—	17	3	1	1	2	1	15	16	156	022
61	2	63	5	—	4	4	1	36	37	341	023
641	27	668	45	33	75	108	32	639	671	3.103	024
84	—	84	5	2	3	5	6	64	70	486	025
72	—	72	9	3	2	5	7	46	53	454	026
38	1	39	9	6	2	8	6	25	31	207	027
19	—	19	5	—	—	—	—	5	5	52	028
24	—	24	4	1	—	1	2	14	16	89	029
80	6	86	6	4	4	8	7	44	51	398	030
41	1	42	4	—	4	4	9	87	96	277	031
223	7	230	27	11	40	51	34	224	258	1.546	032
64	—	64	3	—	—	—	3	62	65	172	033
256	2	258	11	5	9	14	12	269	281	751	034
4	—	4	1	—	—	—	1	6	7	20	035
96	1	97	6	5	8	13	13	43	56	409	036
9	—	9	1	2	1	3	1	16	17	92	037
59	—	59	10	3	5	8	17	54	71	527	038
14	1	15	3	2	5	7	7	11	18	134	039
35	—	35	4	6	5	11	7	66	73	221	040
43	10	53	4	4	1	5	3	19	22	133	041
7	—	7	3	—	—	—	—	3	3	49	042
234	4	238	13	9	15	24	17	148	165	1.040	043
10	—	10	—	—	1	1	3	12	15	64	044
33	—	33	3	2	1	3	2	31	33	242	045
14	1	15	—	—	—	—	—	27	27	71	046
14	2	16	1	2	1	3	1	15	16	148	047
17	—	17	1	—	3	3	1	17	18	60	048
121	1	122	12	10	20	30	21	163	184	1.275	049
9	—	9	—	—	2	2	1	10	11	84	050
8	—	8	1	—	1	1	1	9	10	40	051
14	3	17	5	1	—	1	3	12	15	94	052
14	—	14	1	—	—	—	2	22	24	76	053
15	—	15	1	—	1	1	2	18	20	89	054
33	1	34	6	1	5	6	6	31	37	277	055
119	6	125	17	7	6	13	18	146	164	466	056

## segue TAV. 8 — Popolazione residente attiva in condizione professionale,

C —

Codice dei Comuni	COMUNI	AGRICOL- TURA RAMO 0	INDUSTRIE						
			RAMO 1			RAMO 2	RAMO 3	RAMO 4	RAMO 5
			1. A	1. B	TOTALE				
057	CRODO	47	—	—	—	2	2	71	4
058	CUREGGIO	12	—	1	1	6	63	150	3
059	CURSOLO-ORASSO	12	—	—	—	—	8	—	1
060	DIVIGNANO	14	1	—	1	6	10	108	—
061	DOMODOSSOLA	43	—	8	8	50	48	169	39
062	DORMELLETO	8	—	2	2	12	34	123	10
063	DRUOGNO	43	—	—	—	1	5	8	2
064	FALMENTA	17	—	—	—	—	4	3	1
065	FARA NOVARESE	55	—	3	3	—	25	123	3
066	FONTANETO D'AGOGNA	44	—	—	—	10	53	129	—
067	FORMAZZA	13	—	—	—	—	—	—	—
068	GALLIATE	49	1	7	8	38	91	1.150	20
069	GARBAGNA NOVARESE	16	—	—	—	2	6	51	—
070	GARGALLO	—	—	—	—	16	25	215	2
071	GATTICO	12	—	1	1	15	34	197	2
072	GERMAGNO	3	—	—	—	1	8	4	1
073	GHEMME	27	—	1	1	6	17	343	10
074	GHIFFA	7	—	—	—	8	22	77	4
075	GIGNESE	16	—	—	—	2	5	8	5
076	GOZZANO	5	—	5	5	188	389	166	5
077	GRANOZZO CON MONTICELLO	37	—	—	—	—	2	50	4
078	GRAVELLONA TOCE	9	3	2	5	46	371	431	17
079	GRIGNASCO	13	1	—	1	3	32	505	4
080	GURRO	50	—	—	—	4	20	8	1
081	INTRAGNA	4	—	—	—	1	2	7	—
082	INVORIO	9	—	1	1	12	124	160	2
083	LANDIONA	17	—	—	—	41	3	23	—
084	LESA	12	—	—	—	5	4	143	6
085	LOREGLIA	7	—	—	—	2	20	12	—
086	MACUGNAGA	14	—	—	—	1	3	2	—
087	MADONNA DEL SASSO	8	—	—	—	—	37	6	—
088	MAGGIORA	6	—	—	—	5	40	94	2
089	MALESCO	58	—	1	1	—	27	31	2
090	MANDELLO VITTA	8	—	—	—	—	7	13	3
091	MARANO TICINO	12	—	—	—	4	38	111	1
092	MASERA	37	—	2	2	5	9	13	4
093	MASSINO VISCONTI	11	—	—	—	2	2	58	—
094	MASSIOLA	3	—	—	—	—	8	19	—
095	MEINA	10	—	—	—	8	42	74	6
096	MERGOZZO	16	—	—	—	7	50	53	4
097	MEZZOMERICO	22	—	—	—	1	5	55	2
098	MIASINO	7	—	—	—	2	16	14	3
099	MIAZZINA	5	—	—	—	—	1	3	—
100	MOMO	64	—	1	1	10	87	117	2
101	MONTECRETESE	57	1	—	1	2	10	25	4
102	MONTESCHENO	12	—	—	—	2	—	5	—
103	NEBBIUNO	30	—	—	—	5	4	28	11
104	NIBBIOLA	19	2	—	2	2	2	35	—
105	NONIO	9	—	—	—	5	59	27	—
<b>106</b>	<b>NOVARA</b>	<b>177</b>	<b>23</b>	<b>110</b>	<b>133</b>	<b>218</b>	<b>888</b>	<b>3.382</b>	<b>129</b>
107	OGGEBBIO	10	—	—	—	2	20	22	2
108	OLEGGIO	119	—	3	3	16	88	955	9
109	OLEGGIO CASTELLO	3	—	—	—	13	13	114	1
110	OMEGNA	10	—	2	2	21	1.289	349	22
111	ORNAVASSO	7	1	2	3	12	157	87	8
112	ORTA SAN GIULIO	4	—	—	—	8	11	11	2

## per sesso e ramo di attività economica

## FEMMINE

COMMERCIO RAMO 6			TRASPORTI E COMU- NICAZIONI RAMO 7	CREDITO E ASSICURAZIONE, SERVIZI ALLE IMPRESE, NOLEGGIO RAMO 8			PUBBLICA AMMINISTRAZIONE; SERVIZI PUBBLICI E PRIVATI RAMO 9			TOTALE	Codice dei Comuni
6. A	6. B	TOTALE		8. A	8. B	TOTALE	9. A	9. B	TOTALE		
46	—	46	7	—	3	3	5	25	30	212	057
55	—	55	3	6	4	10	5	34	39	342	058
8	—	8	1	—	—	—	—	2	2	32	059
15	—	15	1	1	—	1	2	13	15	171	060
615	16	631	112	33	82	115	96	897	993	2.208	061
94	1	95	11	2	8	10	3	52	55	360	062
31	—	31	2	—	—	—	3	27	30	122	063
25	1	26	3	1	—	1	1	7	8	63	064
71	3	74	1	3	7	10	9	53	62	356	065
73	19	92	8	4	3	7	4	55	59	402	066
12	—	12	2	—	—	—	4	16	20	47	067
368	15	383	39	33	51	84	77	372	449	2.311	068
21	—	21	7	2	7	9	—	26	26	138	069
18	1	19	—	—	7	7	4	21	25	309	070
76	5	81	13	4	4	8	8	84	92	455	071
6	—	6	1	—	—	—	1	1	2	26	072
115	1	116	20	10	9	19	7	97	104	663	073
78	2	80	4	6	10	16	9	105	114	332	074
35	1	36	4	—	3	3	1	26	27	106	075
154	27	181	15	8	12	20	17	129	146	1.120	076
26	—	26	1	4	5	9	2	21	23	152	077
252	9	261	21	8	34	42	21	187	208	1.411	078
111	4	115	6	3	11	14	11	106	117	810	079
24	—	24	1	—	1	1	2	3	5	114	080
3	—	3	1	—	—	—	1	7	8	26	081
78	9	87	9	4	7	11	3	74	77	492	082
14	—	14	1	—	1	1	2	14	16	116	083
74	—	74	7	3	7	10	5	73	78	339	084
9	1	10	—	—	1	1	—	4	4	56	085
67	—	67	4	—	1	1	3	20	23	115	086
5	1	6	1	1	—	1	1	5	6	65	087
43	—	43	1	3	3	6	2	48	50	247	088
60	2	62	6	1	3	4	4	26	30	221	089
10	—	10	—	—	1	1	1	6	7	49	090
22	3	25	1	—	1	1	4	17	21	214	091
40	—	40	6	1	3	4	2	32	34	154	092
46	1	47	4	2	2	4	1	9	10	138	093
3	—	3	1	—	1	1	1	3	4	39	094
84	3	87	5	7	6	13	6	70	76	321	095
65	1	66	6	—	3	3	6	52	58	263	096
6	2	8	3	1	4	5	1	10	11	112	097
29	1	30	3	—	2	2	1	12	13	90	098
16	—	16	1	1	—	1	1	23	24	51	099
66	6	72	14	2	3	5	6	86	92	464	100
28	—	28	7	1	1	2	4	32	36	172	101
9	—	9	3	—	—	—	1	14	15	46	102
44	1	45	8	1	6	7	1	23	24	162	103
14	1	15	6	3	1	4	—	14	14	99	104
14	1	15	2	—	3	3	2	18	20	140	105
<b>3.167</b>	<b>48</b>	<b>3.215</b>	<b>575</b>	<b>584</b>	<b>569</b>	<b>1.153</b>	<b>707</b>	<b>5.293</b>	<b>6.000</b>	<b>15.870</b>	<b>106</b>
21	1	22	3	—	1	1	6	32	38	120	107
230	5	235	29	7	26	33	29	238	267	1.754	108
23	—	23	5	2	3	5	2	40	42	219	109
441	10	451	40	15	65	80	60	538	598	2.862	110
88	5	93	10	3	7	10	6	84	90	477	111
79	—	79	3	3	1	4	4	36	40	162	112

## segue TAV. 8 — Popolazione residente attiva in condizione professionale,

Codice dei Comuni	COMUNI	AGRICOLTURA RAMO 0	INDUSTRIE						
			RAMO 1			RAMO 2	RAMO 3	RAMO 4	RAMO 5
			1. A	1. B	TOTALE				
113	PALLANZENO	10	—	—	—	16	12	18	7
114	PARUZZARO	6	—	—	—	2	52	92	1
115	PELLA	5	—	—	—	9	181	11	1
116	PETTENASCO	5	—	—	—	1	69	38	—
117	PIEDIMULERA	4	—	—	—	11	20	15	1
118	PIEVE VERGONTE	14	—	—	—	20	37	55	3
119	PISANO	8	—	—	—	1	5	22	1
120	POGNO	3	—	—	—	6	206	39	1
121	POMBIA	6	—	—	—	5	19	116	1
122	PRATO SESIA	6	—	—	—	5	15	173	7
123	PREMENO	3	1	—	1	—	4	17	—
124	PREMIA	9	—	—	—	2	2	8	—
125	PREMOSELLO-CHIOVENDA	14	—	—	—	5	48	30	3
126	QUARNA SOPRA	2	—	—	—	—	7	11	—
127	QUARNA SOTTO	2	—	—	—	1	21	12	—
128	RE	53	—	2	2	2	9	13	10
129	RECETTO	38	—	—	—	2	4	40	—
130	ROMAGNANO SESIA	16	—	1	1	25	20	386	3
131	ROMENTINO	26	2	2	4	20	21	342	3
132	SAN BERNARDINO VERBANO	7	—	—	—	1	32	26	—
133	SAN MAURIZIO D'OPAGLIO	4	—	—	—	2	344	64	1
134	SAN NAZZARO SESIA	23	1	—	1	4	12	32	—
135	SAN PIETRO MOSEZZO	47	1	5	6	4	62	63	4
136	SANTA MARIA MAGGIORE	26	—	—	—	2	7	15	2
137	SEPPIANA	3	—	—	—	1	1	8	1
138	SILLAVENGO	33	—	—	—	3	16	27	—
139	SIZZANO	49	—	—	—	1	7	120	—
140	SORISO	2	—	—	—	13	17	76	—
141	SOZZAGO	18	1	1	2	4	4	53	2
142	STRESA	19	—	2	2	19	26	74	9
143	SUNO	63	—	1	1	9	48	219	3
144	TERDOBBIATE	10	—	1	1	2	3	36	—
145	TOCENO	10	—	—	—	2	15	5	3
146	TORNACO	13	—	1	1	11	1	51	—
147	TRAREGO VIGGIONA	11	—	—	—	—	6	4	1
148	TRASQUERA	22	—	—	—	1	—	—	1
149	TRECCATE	58	20	3	23	93	87	1.144	47
150	TRONTANO	60	—	—	—	3	8	12	4
151	VALSTRONA	34	—	—	—	1	39	120	—
152	VANZONE CON SAN CARLO	14	—	—	—	—	3	2	—
153	VAPRIO D'AGOGNA	23	—	1	1	18	26	50	5
154	VARALLO POMBIA	7	1	—	1	15	66	337	2
155	VARZO	24	—	—	—	6	3	16	4
156	VERBANIA	49	10	25	35	301	389	920	41
157	VERUNO	3	—	—	—	4	22	80	2
158	VESPOLATE	42	—	1	1	7	17	142	3
159	VICOLUNGO	42	1	1	2	4	2	63	3
160	VIGANELLA	1	—	—	—	—	5	2	1
161	VIGNONE	2	—	—	—	5	13	15	—
162	VILLADOSSOLA	34	—	3	3	47	112	96	19
163	VILLETTE	12	—	—	—	—	8	1	1
164	VINZAGLIO	26	—	—	—	—	2	19	—
165	VOGOGNA	3	—	—	—	15	25	29	1
	<b>TOTALE PROVINCIA</b>	<b>3.381</b>	<b>84</b>	<b>245</b>	<b>329</b>	<b>2.057</b>	<b>8.726</b>	<b>22.574</b>	<b>759</b>

## per sesso e ramo di attività economica

## FEMMINE

COMMERCIO RAMO 6			TRASPORTI E COMU- NICAZIONI RAMO 7	CREDITO E ASSICURAZIONE, SERVIZI ALLE IMPRESE, NOLEGGIO RAMO 8			PUBBLICA AMMINISTRAZIONE; SERVIZI PUBBLICI E PRIVATI RAMO 9			TOTALE	Codice dei Comuni
6. A	6. B	TOTALE		8. A	8. B	TOTALE	9. A	9. B	TOTALE		
23	—	23	9	—	3	3	2	30	32	130	113
39	—	39	2	1	2	3	2	26	28	225	114
22	—	22	5	—	1	1	1	17	18	253	115
34	1	35	2	—	4	4	2	23	25	179	116
71	2	73	6	1	3	4	1	30	31	165	117
70	4	74	11	4	5	9	9	51	60	283	118
17	2	19	5	1	1	2	5	7	12	75	119
21	2	23	4	1	1	2	1	14	15	299	120
25	1	26	3	—	1	1	4	14	18	195	121
56	2	58	4	2	—	2	2	40	42	312	122
27	—	27	3	1	3	4	2	37	39	98	123
21	2	23	7	—	—	—	2	13	15	66	124
53	1	54	5	—	4	4	4	69	73	236	125
7	—	7	2	—	1	1	1	3	4	34	126
17	—	17	5	1	—	1	2	5	7	66	127
24	1	25	—	—	2	2	13	7	20	136	128
23	—	23	1	2	3	5	1	22	23	136	129
150	4	154	12	2	12	14	16	132	148	779	130
115	4	119	13	15	8	23	15	98	113	684	131
21	3	24	4	—	2	2	4	28	32	128	132
47	4	51	5	—	2	2	3	38	41	514	133
19	—	19	1	1	—	1	5	19	24	117	134
51	—	51	4	4	6	10	4	44	48	299	135
52	—	52	3	—	4	4	4	45	49	160	136
7	—	7	1	—	—	—	1	5	6	28	137
15	1	16	5	—	2	2	—	9	9	111	138
26	—	26	4	1	4	5	3	23	26	238	139
17	—	17	1	1	—	1	1	22	23	150	140
27	—	27	1	1	7	8	1	13	14	133	141
346	4	350	26	7	22	29	10	203	213	767	142
59	—	59	3	4	2	6	4	66	70	481	143
8	1	9	6	1	4	5	1	13	14	86	144
12	—	12	1	1	—	1	—	13	13	62	145
18	—	18	3	4	4	8	3	21	24	130	146
18	—	18	—	—	—	—	2	17	19	59	147
10	—	10	2	—	—	—	1	1	2	38	148
328	13	341	53	23	40	63	37	348	385	2.294	149
61	3	64	5	1	7	8	4	39	43	207	150
16	—	16	4	—	1	1	—	16	16	231	151
15	—	15	1	—	2	2	2	10	12	49	152
17	1	18	3	2	1	3	1	21	22	169	153
116	1	117	11	1	5	6	6	69	75	637	154
82	5	87	6	—	4	4	7	64	71	221	155
1.152	18	1.170	91	73	140	213	128	1.558	1.686	4.895	156
20	1	21	1	5	1	6	3	66	69	208	157
36	1	37	8	—	8	8	7	35	42	307	158
9	1	10	4	1	1	2	5	17	22	154	159
2	—	2	—	2	1	3	—	11	11	25	160
25	—	25	4	5	5	10	4	66	70	144	161
206	4	210	29	10	15	25	25	207	232	807	162
6	—	6	1	—	2	2	—	3	3	34	163
20	1	21	3	—	1	1	4	6	10	82	164
49	2	51	5	1	6	7	5	41	46	182	165
<b>14.932</b>	<b>403</b>	<b>15.335</b>	<b>1.839</b>	<b>1.136</b>	<b>1.717</b>	<b>2.853</b>	<b>1.913</b>	<b>17.015</b>	<b>18.928</b>	<b>76.781</b>	

**TAV. 9 - Popolazione residente attiva in condizione professionale, per sesso, settore di attività economica e posizione nella professione**

**A — TOTALE**

Codice dei Comuni	COMUNI	POSIZIONE NELLA PROFESSIONE									
		IMPRENDITORI E LIBERI PROFESSIONISTI		LAVORATORI IN PROPRIO		COADIUVANTI		DIRIGENTI E IMPIEGATI		LAVORATORI DIPENDENTI	
		MF	M	MF	M	MF	M	MF	M	MF	M
001	AGRATE CONTURBIA	10	7	64	46	16	5	58	31	185	119
002	AMENO	13	10	57	38	9	1	71	35	211	127
003	ANTRONA SCHIERANCO	1	1	42	10	7	1	24	19	175	149
004	ANZOLA D'OSSOLA	2	2	50	33	3	1	27	12	112	78
005	ARIZZANO	27	21	119	85	44	18	193	97	325	196
006	ARMENO	17	15	169	100	36	11	132	62	544	388
007	AROLA	3	3	38	24	4	—	16	5	71	46
008	ARONA	309	267	940	705	271	96	2.084	1.129	2.956	1.906
009	AURANO	—	—	12	9	—	—	6	4	38	24
010	BACENO	12	10	92	46	13	6	61	32	229	183
011	BANNIO ANZINO	1	1	68	43	15	8	31	20	140	121
012	BARENGO	5	5	98	81	28	3	61	36	179	116
013	BAVENO	67	55	337	236	105	41	397	218	972	654
014	BEE	3	3	39	31	11	3	61	27	95	74
015	BELGIRATE	10	9	44	33	18	6	47	26	87	54
016	BELLINZAGO NOVARESE	41	35	453	330	126	43	845	563	2.006	1.256
017	BEURA-CARDEZZA	4	3	98	50	7	—	63	34	331	280
018	BIANDRATE	20	18	94	62	28	10	135	76	263	168
019	BOCA	8	7	94	67	20	5	70	33	253	173
020	BOGNANCO	2	1	67	32	16	6	24	11	109	92
021	BOGOGNO	11	10	71	49	29	9	89	56	272	147
022	BOLZANO NOVARESE	13	12	45	31	8	4	77	38	264	166
023	BORGOLAVEZZARO	17	14	152	113	38	9	141	77	513	307
024	BORGOMANERO	282	233	1.464	1.126	366	131	2.031	1.106	3.985	2.429
025	BORGO TICINO	63	44	198	131	45	18	196	114	786	495
026	BRIGA NOVARESE	16	12	195	148	52	17	198	99	673	404
027	BRIONA	10	10	108	78	36	10	95	43	275	176
028	BROVELLO-CARPUGNINO	1	1	55	33	10	5	18	11	63	45
029	CALASCA-CASTIGLIONE	—	—	91	57	11	3	24	14	236	199
030	CALTIGNAGA	19	16	163	125	61	22	156	83	614	369
031	CAMBIASCA	13	11	75	49	14	6	102	45	479	295
032	CAMERI	72	61	464	331	101	32	971	575	2.237	1.300
033	CANNERO RIVIERA	19	18	98	69	28	6	96	41	243	178
034	CANNOBIO	29	27	343	262	110	37	325	160	1.501	1.071
035	CAPREZZO	5	5	8	4	1	1	14	5	35	28
036	CARPIGNANO SESIA	31	22	276	201	74	14	160	85	521	331
037	CASALBELTRAME	6	5	63	54	22	4	45	19	130	92
038	CASALE CORTE CERRO	20	17	216	168	53	29	219	91	847	523
039	CASALEGGIO NOVARA	3	3	78	53	26	3	64	40	169	107
040	CASALINO	18	16	137	111	52	13	77	30	340	233
041	CASALVOLONE	5	5	78	61	21	7	55	29	171	95
042	CASTELLAZZO NOVARESE	2	1	32	26	18	2	21	9	51	37
043	CASTELLETTO SOPRA TICINO	90	73	502	334	134	59	689	423	1.688	1.174
044	CAVAGLIETTO	3	3	35	25	13	7	35	18	76	45
045	CAVAGLIO D'AGOGNA	16	12	122	76	18	12	87	46	344	199
046	CAVAGLIO-SPOCCIA	1	—	39	16	—	—	4	3	133	87
047	CAVALLIRIO	5	5	79	57	18	9	64	36	229	140
048	CEPPO MORELLI	1	1	56	33	6	2	33	17	97	80
049	CERANO	92	71	426	332	101	26	746	426	1.794	1.029
050	CESARA	8	7	64	50	9	2	31	12	154	111
051	COLAZZA	3	2	39	34	7	1	21	9	62	46
052	COMIGNAGO	11	8	38	29	7	2	54	30	149	96
053	COSSOGNO	4	3	24	14	—	—	31	15	156	107
054	CRAVEGGIA	3	3	92	52	21	10	31	13	137	117
055	CRESSA	15	14	108	75	18	4	150	82	365	204
056	CREVOLADOSSOLA	25	19	289	209	68	36	287	154	1.097	882



segue TAV. 9 — **Popolazione residente attiva in condizione professionale, per sesso, settore di attività economica e posizione nella professione**

**A — TOTALE**

Codice dei Comuni	COMUNI	POSIZIONE NELLA PROFESSIONE									
		IMPRENDITORI E LIBERI PROFESSIONISTI		LAVORATORI IN PROPRIO		COADIUVANTI		DIRIGENTI E IMPIEGATI		LAVORATORI DIPENDENTI	
		MF	M	MF	M	MF	M	MF	M	MF	M
057	CRODO	5	3	171	118	52	17	78	40	387	303
058	CUREGGIO	19	13	134	96	23	7	176	86	534	342
059	CURSOLO-ORASSO	—	—	19	7	—	—	7	5	71	53
060	DIVIGNANO	6	5	86	63	5	—	47	24	312	193
061	DOMODOSSOLA	219	179	990	676	294	110	2.315	1.315	3.694	3.024
062	DORMELLETO	59	47	176	130	55	19	242	146	468	298
063	DRUOGNO	9	8	92	35	13	9	53	21	199	171
064	FALMENTA	—	—	37	15	5	—	11	4	118	89
065	FARA NOVARESE	12	9	217	137	44	8	215	134	449	293
066	FONTANETO D'AGOGNA	27	26	218	136	30	9	216	105	499	312
067	FORMAZZA	4	4	47	26	1	—	45	23	98	95
068	GALLIATE	142	116	788	548	202	75	1.487	813	3.234	1.990
069	GARBAGNA NOVARESE	2	2	68	52	35	17	69	32	202	135
070	GARGALLO	14	13	125	92	27	11	75	31	509	294
071	GATTICO	31	27	201	154	43	9	237	114	637	390
072	GERMAGNO	1	1	15	9	2	—	14	8	41	29
073	GHEMME	37	28	278	190	75	30	377	221	919	554
074	GHIFFA	35	31	100	71	35	10	216	95	439	286
075	GIGNESE	20	18	93	63	20	9	63	36	123	87
076	GOZZANO	82	74	465	357	109	43	558	294	1.634	960
077	GRANOZZO CON MONTICELLO	7	6	99	81	39	7	59	29	221	150
078	GRAVELLONA TOCE	73	64	619	454	133	49	624	290	2.125	1.306
079	GRIGNASCO	60	52	291	217	68	24	373	203	1.211	697
080	GURRO	1	1	60	8	5	3	18	8	195	145
081	INTRAGNA	—	—	21	15	—	—	7	3	29	13
082	INVORIO	36	28	260	203	65	25	260	133	748	488
083	LANDIONA	7	6	53	45	20	2	39	20	155	85
084	LESA	45	37	171	138	55	19	196	111	471	294
085	LOREGLIA	—	—	59	41	12	7	16	10	94	67
086	MACUGNAGA	19	16	119	66	33	14	34	19	105	80
087	MADONNA DEL SASSO	—	—	45	32	6	1	18	6	107	72
088	MAGGIORA	25	18	124	92	26	6	135	67	291	171
089	MALESCO	4	3	185	92	30	13	50	23	368	285
090	MANDELLO VITTA	3	1	31	22	7	2	27	19	72	47
091	MARANO TICINO	6	6	72	56	18	7	117	70	350	210
092	MASERA	6	5	119	63	20	6	69	37	254	203
093	MASSINO VISCONTI	19	18	107	70	32	15	50	31	177	113
094	MASSIOLA	1	—	24	19	5	1	7	3	61	36
095	MEINA	38	34	191	146	45	13	189	91	355	213
096	MERGOZZO	19	18	163	111	27	11	138	79	492	357
097	MEZZOMERICO	5	5	65	46	16	3	51	33	194	132
098	MIASINO	9	8	56	38	12	5	51	25	164	126
099	MIAZZINA	2	2	26	17	3	1	28	18	94	64
100	MOMO	27	23	225	166	81	21	230	134	709	464
101	MONTECRETESE	4	3	125	61	13	3	41	22	361	283
102	MONTESCHENO	3	3	27	13	2	—	21	11	126	106
103	NEBBIUNO	15	13	151	110	9	2	88	52	212	136
104	NIBBIOLA	4	4	54	43	26	6	38	19	166	117
105	NONIO	7	4	96	71	24	9	64	30	189	126
106	NOVARA	1.578	1.337	4.428	3.130	1.189	407	16.384	9.199	18.099	11.735
107	OGGEBBIO	16	15	61	39	7	2	65	30	202	145
108	OLEGGIO	98	82	801	564	218	89	975	576	2.566	1.593
109	OLEGGIO CASTELLO	21	18	81	57	19	9	114	62	351	221
110	OMEGNA	244	211	1.059	765	236	85	1.586	790	4.036	2.448
111	ORNAVASSO	30	26	272	195	55	17	233	113	794	556
112	ORTA SAN GIULIO	31	21	90	58	34	9	75	41	202	141

*segue TAV. 9* — **Popolazione residente attiva in condizione professionale, per sesso, settore di attività economica e posizione nella professione**

**A — TOTALE**

Codice dei Comuni	COMUNI	POSIZIONE NELLA PROFESSIONE									
		IMPRENDITORI E LIBERI PROFESSIONISTI		LAVORATORI IN PROPRIO		COADIUVANTI		DIRIGENTI E IMPIEGATI		LAVORATORI DIPENDENTI	
		MF	M	MF	M	MF	M	MF	M	MF	M
113	PALLANZENO	6	4	62	34	6	2	82	41	271	216
114	PARUZZARO	8	8	102	79	32	11	89	51	345	202
115	PELLA	17	16	159	114	21	5	92	35	333	199
116	PETTENASCO	19	15	95	68	24	7	81	44	264	170
117	PIEDIMULERA	10	9	113	68	29	7	96	54	401	346
118	PIEVE VERGONTE	10	9	159	109	24	11	196	124	710	563
119	PISANO	5	3	62	46	11	5	40	20	98	67
120	POGNO	12	12	158	118	48	24	94	37	436	258
121	POMBIA	35	23	72	53	12	2	94	61	283	162
122	PRATO SESIA	19	18	141	104	33	12	144	78	466	279
123	PREMENO	17	14	49	34	13	7	64	33	160	117
124	PREMIA	4	3	44	28	8	1	30	17	167	138
125	PREMOSELLO-CHIOVENDA	21	18	146	106	17	3	156	83	503	397
126	QUARNA SOPRA	1	1	42	35	4	1	16	7	66	51
127	QUARNA SOTTO	6	6	36	27	6	2	43	20	111	81
128	RE	1	1	96	31	5	1	35	19	258	207
129	RECETTO	6	6	91	62	23	6	77	50	173	110
130	ROMAGNANO SESIA	61	51	291	176	88	34	370	201	1.141	710
131	ROMENTINO	41	34	272	200	76	21	437	252	1.007	642
132	SAN BERNARDINO VERBANO	10	9	67	49	9	6	48	22	252	172
133	SAN MAURIZIO D'OPAGLIO	24	22	288	231	85	30	203	90	738	451
134	SAN NAZZARO SESIA	4	4	89	67	29	10	60	40	141	85
135	SAN PIETRO MOSEZZO	14	11	140	115	70	22	135	67	421	266
136	SANTA MARIA MAGGIORE	12	9	138	88	32	10	68	33	232	182
137	SEPPIANA	—	—	7	2	—	—	11	5	77	60
138	SILLAVENGO	2	2	78	61	32	6	43	25	124	74
139	SIZZANO	9	8	164	130	44	9	113	59	291	177
140	SORISO	8	5	61	39	17	8	69	32	179	100
141	SOZZAGO	11	5	60	43	16	3	44	25	176	98
142	STRESA	122	91	439	294	173	65	492	272	883	620
143	SUNO	22	18	239	157	50	12	197	103	652	389
144	TERDOBBIATE	4	4	25	22	15	4	47	23	127	79
145	TOCENO	9	9	39	28	6	—	32	23	162	126
146	TORNACO	6	3	85	58	10	2	70	32	179	125
147	TRAREGO VIGGIONA	2	2	66	48	7	1	24	13	97	73
148	TRASQUERA	2	2	54	31	5	2	22	16	107	101
149	TRECCATE	138	118	735	526	156	54	1.549	892	3.606	2.300
150	TRONTANO	13	12	170	95	17	4	83	46	412	331
151	VALSTRONA	—	—	177	119	47	18	19	8	424	291
152	VANZONE CON SAN CARLO	3	3	42	20	4	1	17	10	109	92
153	VAPRIO D'AGOGNA	9	7	78	54	16	1	84	45	216	127
154	VARALLO POMBIA	36	32	274	188	84	24	283	171	1.018	643
155	VARZO	17	9	147	97	11	6	100	48	592	486
156	VERBANIA	393	324	1.575	1.125	463	177	3.432	1.814	7.102	4.630
157	VERUNO	22	19	65	53	13	2	106	58	316	182
158	VESPOLATE	13	12	178	142	65	21	130	66	486	324
159	VICOLUNGO	7	7	71	57	21	6	82	44	209	122
160	VIGANELLA	—	—	7	4	—	—	11	5	65	49
161	VIGNONE	14	12	46	33	11	7	112	49	172	110
162	VILLADOSSOLA	35	30	293	195	72	26	574	310	1.690	1.296
163	VILLETTE	3	3	26	10	1	—	15	7	52	43
164	VINZAGLIO	5	5	65	53	25	4	39	21	106	75
165	VOGOGNA	16	13	107	80	24	12	115	51	423	347
	<b>TOTALE PROVINCIA</b>	<b>5.958</b>	<b>4.990</b>	<b>32.333</b>	<b>22.802</b>	<b>8.143</b>	<b>2.807</b>	<b>51.479</b>	<b>28.230</b>	<b>110.109</b>	<b>72.412</b>

*segue TAV. 9* — **Popolazione residente attiva in condizione professionale, per sesso, settore di attività economica e posizione nella professione**

**B — AGRICOLTURA, CACCIA, FORESTE E PESCA**

Codice dei Comuni	COMUNI	POSIZIONE NELLA PROFESSIONE									
		IMPRENDITORI E LIBERI PROFESSIONISTI		LAVORATORI IN PROPRIO		COADIUVANTI		DIRIGENTI E IMPIEGATI		LAVORATORI DIPENDENTI	
		MF	M	MF	M	MF	M	MF	M	MF	M
001	AGRATE CONTURBIA	—	—	24	16	4	2	1	1	10	10
002	AMENO	—	—	14	7	2	—	1	1	5	3
003	ANTRONA SCHIERANCO	—	—	28	2	4	—	1	—	—	—
004	ANZOLA D'OSSOLA	—	—	11	7	—	—	—	—	3	1
005	ARIZZANO	2	1	7	6	5	1	4	3	6	6
006	ARMENO	—	—	53	25	10	2	—	—	6	4
007	AROLA	—	—	14	4	—	—	—	—	6	5
008	ARONA	2	2	22	17	3	1	4	3	15	10
009	AURANO	—	—	5	5	—	—	—	—	—	—
010	BACENO	—	—	30	9	1	—	—	—	1	1
011	BANNIO ANZINO	—	—	22	10	5	2	—	—	3	3
012	BARENGO	—	—	68	61	21	1	2	—	19	19
013	BAVENO	1	1	2	1	3	1	—	—	7	6
014	BEE	—	—	4	2	—	—	—	—	2	2
015	BELGIRATE	—	—	2	2	1	—	—	—	9	9
016	BELLINZAGO NOVARESE	1	1	103	89	25	6	3	2	22	21
017	BEURA-CARDEZZA	—	—	37	9	3	—	—	—	4	4
018	BIANDRATE	2	2	36	28	13	3	5	4	20	15
019	BOCA	—	—	13	7	1	—	1	1	—	—
020	BOGNANCO	—	—	26	9	8	1	—	—	1	1
021	BOGOGNO	—	—	17	13	7	2	—	—	3	3
022	BOLZANO NOVARESE	—	—	7	4	—	—	—	—	1	1
023	BORGOLAVEZZARO	—	—	46	43	28	4	4	3	34	33
024	BORGOMANERO	4	4	104	88	4	1	—	—	27	23
025	BORGO TICINO	—	—	14	8	3	—	1	1	6	5
026	BRIGA NOVARESE	—	—	7	6	2	—	1	1	1	1
027	BRIONA	—	—	50	41	21	5	3	2	31	25
028	BROVELLO-CARPUGNINO	—	—	18	9	1	1	—	—	3	—
029	CALASCA-CASTIGLIONE	—	—	47	22	3	—	—	—	—	—
030	CALTIGNAGA	1	1	54	53	38	12	5	4	64	49
031	CAMBIASCA	—	—	17	10	—	—	1	—	8	6
032	CAMERI	—	—	73	61	31	6	2	2	39	36
033	CANNERO RIVIERA	2	2	16	4	—	—	—	—	9	8
034	CANNOBIO	—	—	32	20	4	2	1	1	21	20
035	CAPREZZO	—	—	4	1	—	—	1	—	6	5
036	CARPIGNANO SESIA	—	—	91	66	20	3	2	2	23	20
037	CASALBELTRAME	2	2	36	34	19	2	2	2	24	19
038	CASALE CORTE CERRO	—	—	4	1	—	—	1	—	—	—
039	CASALEGGIO NOVARA	1	1	24	20	18	2	4	4	23	19
040	CASALINO	2	1	67	62	37	9	3	3	73	63
041	CASALVOLONE	2	2	44	37	13	4	2	2	36	33
042	CASTELLAZZO NOVARESE	1	—	21	18	15	—	1	1	18	13
043	CASTELLETTO SOPRA TICINO	—	—	50	35	6	2	1	—	17	11
044	CAVAGLIETTO	—	—	20	16	9	3	—	—	—	—
045	CAVAGLIO D'AGOGNA	2	1	33	21	1	1	—	—	4	4
046	CAVAGLIO-SPOCCIA	—	—	23	3	—	—	—	—	1	—
047	CAVALLIRIO	—	—	15	6	3	1	—	—	2	2
048	CEPPO MORELLI	—	—	17	5	1	1	—	—	—	—
049	CERANO	2	1	99	96	44	7	3	1	34	31
050	CESARA	—	—	6	3	1	—	—	—	4	3
051	COLAZZA	—	—	5	4	1	—	—	—	2	1
052	COMIGNAGO	—	—	10	6	4	1	—	—	2	—
053	COSSOGNO	—	—	1	1	—	—	—	—	1	1
054	CRAVEGGIA	—	—	50	23	11	6	—	—	8	7
055	CRESSA	—	—	27	16	1	—	—	—	7	7
056	CREVOLADOSSOLA	—	—	55	25	5	1	1	1	8	5

segue TAV. 9 — Popolazione residente attiva in condizione professionale, per sesso, settore di attività economica e posizione nella professione

B — AGRICOLTURA, CACCIA, FORESTE E PESCA

Codice dei Comuni	COMUNI	POSIZIONE NELLA PROFESSIONE									
		IMPRENDITORI E LIBERI PROFESSIONISTI		LAVORATORI IN PROPRIO		COADIUVANTI		DIRIGENTI E IMPIEGATI		LAVORATORI DIPENDENTI	
		MF	M	MF	M	MF	M	MF	M	MF	M
057	CRODO	—	—	60	34	25	8	—	—	12	8
058	CUREGGIO	—	—	26	19	1	—	5	2	5	4
059	CURSOLO-ORASSO	—	—	12	2	—	—	—	—	6	4
060	DIVIGNANO	—	—	23	11	1	—	—	—	7	6
061	DOMODOSSOLA	—	—	65	29	6	2	1	1	26	23
062	DORMELLETO	—	—	5	4	3	1	1	—	16	12
063	DRUOGNO	—	—	44	4	1	1	—	—	8	5
064	FALMENTA	—	—	24	8	1	—	—	—	5	5
065	FARA NOVARESE	—	—	100	58	9	—	7	6	19	16
066	FONTANETO D'AGOGNA	—	—	81	46	10	4	1	1	6	3
067	FORMAZZA	—	—	18	5	—	—	—	—	—	—
068	GALLIATE	3	3	85	66	23	6	13	10	61	51
069	GARBAGNA NOVARESE	1	1	20	19	24	10	1	—	25	25
070	GARGALLO	1	1	—	—	—	—	—	—	3	3
071	GATTICO	2	2	21	19	6	4	—	—	31	23
072	GERMAGNO	—	—	5	2	—	—	—	—	—	—
073	GHEMME	2	1	60	44	11	3	—	—	10	8
074	GHIFFA	—	—	12	8	2	1	—	—	14	12
075	GIGNESE	—	—	26	13	1	1	2	—	12	11
076	GOZZANO	1	1	5	3	—	—	—	—	7	4
077	GRANOZZO CON MONTICELLO	1	—	56	55	29	4	1	—	34	25
078	GRAVELLONA TOCE	—	—	13	9	4	1	—	—	7	5
079	GRIGNASCO	1	—	18	14	5	2	2	—	4	1
080	GURRO	—	—	50	—	—	—	—	—	—	—
081	INTRAGNA	—	—	11	7	—	—	—	—	—	—
082	INVORIO	—	—	25	18	10	8	—	—	3	3
083	LANDIONA	1	1	27	24	13	1	—	—	7	5
084	LESA	3	1	32	27	8	3	—	—	8	8
085	LOREGLIA	—	—	8	2	2	1	—	—	—	—
086	MACUGNAGA	—	—	20	6	—	—	—	—	—	—
087	MADONNA DEL SASSO	—	—	10	3	1	—	—	—	—	—
088	MAGGIORA	—	—	14	10	4	2	1	1	1	1
089	MALESCO	—	—	80	27	7	2	—	—	11	11
090	MANDELLO VITTA	—	—	18	16	4	—	—	—	7	5
091	MARANO TICINO	1	1	17	12	3	—	—	—	15	11
092	MASERA	1	1	44	11	4	—	—	—	2	2
093	MASSINO VISCONTI	—	—	20	11	—	—	—	—	3	1
094	MASSIOLA	—	—	3	—	—	—	—	—	—	—
095	MEINA	1	1	23	17	2	—	—	—	9	7
096	MERGOZZO	—	—	17	2	1	1	—	—	9	8
097	MEZZOMERICO	—	—	36	22	9	2	1	—	6	6
098	MIASINO	—	—	13	8	2	—	—	—	4	4
099	MIAZZINA	1	1	3	2	1	1	—	—	5	1
100	MOMO	2	2	94	75	39	5	3	2	31	21
101	MONTECRETESE	—	—	72	20	3	—	—	—	12	10
102	MONTESCHENO	—	—	12	—	—	—	—	—	1	1
103	NEBBIUNO	1	1	48	31	3	1	1	1	21	10
104	NIBBIOLA	2	2	26	24	23	6	—	—	20	20
105	NONIO	—	—	12	7	1	—	5	3	2	1
106	NOVARA	14	14	287	241	94	24	48	33	229	183
107	OGGEBBIO	—	—	15	6	—	—	—	—	9	8
108	OLEGGIO	5	5	208	137	58	18	2	2	39	31
109	OLEGGIO CASTELLO	—	—	10	7	—	—	—	—	6	6
110	OMEGNA	2	2	20	14	—	—	—	—	11	7
111	ORNAVASSO	—	—	10	5	6	4	—	—	12	12
112	ORTA SAN GIULIO	1	1	9	5	—	—	—	—	1	1

segue TAV. 9 — Popolazione residente attiva in condizione professionale, per sesso, settore di attività economica e posizione nella professione

B — AGRICOLTURA, CACCIA, FORESTE E PESCA

Codice dei Comuni	COMUNI	POSIZIONE NELLA PROFESSIONE									
		IMPRENDITORI E LIBERI PROFESSIONISTI		LAVORATORI IN PROPRIO		COADIUVANTI		DIRIGENTI E IMPIEGATI		LAVORATORI DIPENDENTI	
		MF	M	MF	M	MF	M	MF	M	MF	M
113	PALLANZENO	1	1	9	1	2	—	—	—	3	3
114	PARUZZARO	—	—	10	6	2	—	—	—	2	2
115	PELLA	—	—	4	—	—	—	—	—	2	1
116	PETTENASCO	1	1	8	4	—	—	—	—	3	2
117	PIEDIMULERA	—	—	7	3	—	—	—	—	—	—
118	PIEVE VERGONTE	—	—	27	18	2	—	3	3	5	2
119	PISANO	—	—	14	9	3	1	—	—	3	2
120	POGNO	—	—	9	7	1	1	1	—	4	4
121	POMBIA	—	—	15	13	3	1	1	1	7	5
122	PRATO SESIA	—	—	15	12	4	1	—	—	3	3
123	PREMENO	—	—	4	2	—	—	—	—	6	5
124	PREMIA	—	—	14	7	1	—	—	—	3	2
125	PREMOSELLO-CHIOVENDA	—	—	30	17	1	—	—	—	2	2
126	QUARNA SOPRA	—	—	3	1	—	—	—	—	—	—
127	QUARNA SOTTO	—	—	4	2	—	—	—	—	—	—
128	RE	—	—	57	8	3	1	—	—	10	8
129	RECETTO	—	—	55	37	18	5	—	—	11	4
130	ROMAGNANO SESIA	—	—	21	13	3	—	1	1	14	9
131	ROMENTINO	—	—	61	56	25	5	2	2	19	18
132	SAN BERNARDINO VERBANO	—	—	12	6	1	—	—	—	4	4
133	SAN MAURIZIO D'OPAGLIO	1	1	6	4	1	—	—	—	2	1
134	SAN NAZZARO SESIA	—	—	41	32	19	5	1	1	12	12
135	SAN PIETRO MOSEZZO	—	—	70	66	52	15	4	3	54	49
136	SANTA MARIA MAGGIORE	1	1	35	11	3	2	—	—	3	2
137	SEPPIANA	—	—	3	—	—	—	—	—	1	1
138	SILLAVENGO	—	—	53	44	26	4	2	1	16	15
139	SIZZANO	—	—	89	72	30	3	5	2	14	12
140	SORISO	—	—	7	7	4	2	—	—	2	2
141	SOZZAGO	—	—	36	30	11	1	1	1	15	13
142	STRESA	—	—	33	23	3	—	3	3	35	29
143	SUNO	1	—	94	55	19	4	—	—	20	12
144	TERDOBBIATE	2	2	12	12	13	3	1	1	28	28
145	TOCENO	—	—	14	7	1	—	—	—	8	6
146	TORNACO	—	—	37	30	5	—	—	—	10	9
147	TRAREGO VIGGIONA	—	—	25	14	—	—	—	—	—	—
148	TRASQUERA	—	—	46	26	2	—	—	—	—	—
149	TRECCATE	4	4	103	84	18	3	6	4	109	87
150	TRONTANO	—	—	65	8	1	—	—	—	6	4
151	VALSTRONA	—	—	39	7	2	—	—	—	4	4
152	VANZONE CON SAN CARLO	—	—	14	—	—	—	—	—	—	—
153	VAPRIO D'AGOGNA	—	—	43	27	7	—	—	—	2	2
154	VARALLO POMBIA	—	—	16	12	4	1	—	—	6	6
155	VARZO	—	—	48	29	1	1	—	—	20	15
156	VERBANIA	1	—	84	67	28	15	8	4	94	80
157	VERUNO	—	—	10	8	1	—	—	—	5	5
158	VESPOLATE	2	1	73	67	49	17	3	1	30	29
159	VICOLUNGO	1	1	37	30	12	—	3	3	52	29
160	VIGANELLA	—	—	1	—	—	—	—	—	—	—
161	VIGNONE	—	—	5	4	1	1	1	1	3	2
162	VILLADOSSOLA	1	1	26	12	—	—	1	—	50	31
163	VILLETTE	—	—	15	3	—	—	—	—	3	3
164	VINZAGLIO	—	—	39	36	20	3	2	2	20	14
165	VOGOGNA	—	—	5	4	1	—	—	—	2	1
	<b>TOTALE PROVINCIA</b>	<b>90</b>	<b>77</b>	<b>5.401</b>	<b>3.519</b>	<b>1.323</b>	<b>318</b>	<b>205</b>	<b>141</b>	<b>2.208</b>	<b>1.791</b>

segue TAV. 9 — Popolazione residente attiva in condizione professionale, per sesso,  
settore di attività economica e posizione nella professione

## C — INDUSTRIE

Codice dei Comuni	COMUNI	POSIZIONE NELLA PROFESSIONE									
		IMPRENDITORI E LIBERI PROFESSIONISTI		LAVORATORI IN PROPRIO		COADIUVANTI		DIRIGENTI E IMPIEGATI		LAVORATORI DIPENDENTI	
		MF	M	MF	M	MF	M	MF	M	MF	M
001	AGRATE CONTURBIA	6	6	22	19	3	—	27	15	138	85
002	AMENO	—	—	20	17	1	—	24	12	155	99
003	ANTRONA SCHIERANCO	1	1	5	5	—	—	13	12	155	143
004	ANZOLA D'OSSOLA	2	2	18	16	1	—	18	9	93	68
005	ARIZZANO	3	3	32	26	4	2	57	33	197	139
006	ARMENO	10	10	48	40	5	1	41	21	347	253
007	AROLA	—	—	14	12	1	—	6	3	53	31
008	ARONA	22	22	355	314	44	21	646	414	1.896	1.231
009	AURANO	—	—	2	2	—	—	2	2	28	22
010	BACENO	2	2	27	24	3	1	19	12	174	146
011	BANNIO ANZINO	1	1	25	25	5	4	8	7	110	103
012	BARENGO	2	2	14	12	2	—	19	14	131	84
013	BAVENO	10	10	123	103	13	8	149	102	645	465
014	BEE	—	—	18	18	3	2	15	13	66	58
015	BELGIRATE	4	4	18	18	3	2	16	10	50	30
016	BELLINZAGO NOVARESE	5	5	153	119	28	16	258	174	1.675	1.021
017	BEURA-CARDEZZA	1	1	31	29	1	—	21	14	248	227
018	BIANDRATE	6	6	22	15	5	2	45	32	205	129
019	BOCA	—	—	41	36	10	3	31	15	191	132
020	BOGNANCO	—	—	9	9	1	1	8	6	77	71
021	BOGOGNO	3	3	27	21	5	4	42	33	224	123
022	BOLZANO NOVARESE	7	7	23	20	5	3	50	25	225	140
023	BORGOLAVEZZARO	3	1	40	31	1	1	65	39	383	217
024	BORGOMANERO	39	37	551	469	76	32	822	527	2.984	1.819
025	BORGO TICINO	32	26	94	69	10	6	96	54	628	393
026	BRIGA NOVARESE	3	3	107	92	25	7	98	56	575	338
027	BRIONA	2	2	25	18	2	—	18	11	187	115
028	BROVELLO-CARPUGNINO	1	1	10	10	1	1	4	2	39	30
029	CALASCA-CASTIGLIONE	—	—	27	27	4	2	7	6	194	181
030	CALTIGNAGA	2	2	48	42	6	4	64	37	424	255
031	CAMBIASCA	7	6	21	15	3	3	26	20	325	217
032	CAMERI	26	26	182	143	18	11	376	246	1.768	1.004
033	CANNERO RIVIERA	1	1	35	33	1	1	19	15	138	117
034	CANNOBIO	2	2	100	96	8	7	54	37	862	712
035	CAPREZZO	3	3	3	3	—	—	1	1	20	17
036	CARPIGNANO SESIA	2	—	68	60	12	4	47	33	390	230
037	CASALBELTRAME	1	—	19	17	—	—	15	6	82	56
038	CASALE CORTE' CERRO	9	7	141	125	29	14	121	54	742	467
039	CASALEGGIO NOVARA	—	—	26	17	1	—	19	15	123	70
040	CASALINO	3	3	29	26	4	3	14	7	162	119
041	CASALVOLONE	—	—	11	11	3	2	9	4	65	41
042	CASTELLAZZO NOVARESE	—	—	3	1	2	2	3	1	23	15
043	CASTELLETTO SOPRA TICINO	14	12	221	157	27	17	361	259	1.354	958
044	CAVAGLIETTO	1	1	5	4	—	—	10	7	58	34
045	CAVAGLIO D'AGOGNA	2	1	42	31	9	7	37	25	285	154
046	CAVAGLIO-SPOCCIA	—	—	8	8	—	—	1	1	79	71
047	CAVALLIRIO	3	3	25	22	5	2	36	21	202	122
048	CEPPO MORELLI	1	1	18	17	1	—	11	8	64	60
049	CERANO	36	26	135	116	10	4	396	239	1.560	871
050	CESARA	2	2	44	41	6	1	22	10	133	96
051	COLAZZA	—	—	18	18	2	—	10	5	42	32
052	COMIGNAGO	1	1	16	15	1	—	19	11	116	79
053	COSSOGNO	—	—	4	4	—	—	11	8	117	83
054	CRAVEGGIA	—	—	10	9	2	—	4	3	93	78
055	CRESSA	3	3	38	33	7	1	72	41	293	153
056	CREVOLADOSSOLA	7	7	105	100	14	10	75	49	729	654

segue TAV. 9 — Popolazione residente attiva in condizione professionale, per sesso,  
settore di attività economica e posizione nella professione

## C — INDUSTRIE

Codice dei Comuni	COMUNI	POSIZIONE NELLA PROFESSIONE									
		IMPREDITORI E LIBERI PROFESSIONISTI		LAVORATORI IN PROPRIO		COADIUVANTI		DIRIGENTI E IMPIEGATI		LAVORATORI DIPENDENTI	
		MF	M	MF	M	MF	M	MF	M	MF	M
057	CRODO	1	1	40	39	5	2	34	19	303	243
058	CUREGGIO	3	3	51	38	5	3	87	43	452	288
059	CURSOLO-ORASSO	—	—	2	2	—	—	3	2	52	44
060	DIVIGNANO	2	1	41	35	—	—	21	11	282	174
061	DOMODOSSOLA	29	27	233	197	33	14	474	379	2.013	1.851
062	DORMELLETO	18	17	69	54	12	7	104	69	324	199
063	DRUOGNO	2	2	19	18	2	1	13	8	139	130
064	FALMENTA	—	—	2	2	1	—	2	1	71	65
065	FARA NOVARESE	3	3	44	35	5	1	86	64	344	225
066	FONTANETO D'AGOGNA	7	7	76	53	6	4	94	56	387	258
067	FORMAZZA	—	—	8	8	—	—	13	13	82	82
068	GALLIATE	14	10	302	228	50	25	540	332	2.473	1.477
069	GARBAGNA NOVARESE	—	—	12	10	4	3	13	5	120	72
070	GARGALLO	4	4	89	69	23	9	37	15	472	270
071	GATTICO	4	3	73	57	7	2	100	55	454	272
072	GERMAGNO	—	—	5	4	—	—	4	—	34	25
073	GHEMME	7	7	92	71	17	12	198	130	737	454
074	GHIFFA	12	11	31	29	8	2	53	34	285	202
075	GIGNESE	5	5	33	31	4	3	19	12	60	50
076	GOZZANO	26	26	267	231	46	17	300	173	1.388	827
077	GRANOZZO CON MONTICELLO	—	—	18	14	2	2	19	12	144	99
078	GRAVELLONA TOCE	17	15	296	254	33	10	266	141	1.790	1.112
079	GRIGNASCO	21	21	115	100	7	3	210	132	1.051	603
080	GURRO	—	—	5	5	1	1	6	4	157	126
081	INTRAGNA	—	—	7	7	—	—	3	2	22	13
082	INVORIO	10	6	116	105	14	8	126	64	611	395
083	LANDIONA	1	1	9	9	1	1	18	10	120	61
084	LESA	8	8	67	64	10	6	77	47	312	191
085	LOREGLIA	—	—	43	36	8	5	6	5	84	61
086	MACUGNAGA	1	1	32	31	2	2	6	6	49	44
087	MADONNA DEL SASSO	—	—	29	25	5	1	8	2	91	62
088	MAGGIORA	9	5	55	46	4	1	61	34	239	141
089	MALESCO	1	1	45	44	8	6	11	7	273	219
090	MANDELLO VITTA	—	—	3	2	1	—	6	4	43	24
091	MARANO TICINO	2	2	33	25	4	2	67	46	287	164
092	MASERA	1	1	30	27	6	3	24	16	174	155
093	MASSINO VISCONTI	12	12	35	31	8	5	15	8	132	84
094	MASSIOLA	—	—	18	17	3	—	2	2	58	35
095	MEINA	12	10	78	76	12	6	73	41	245	157
096	MERGOZZO	7	7	74	72	8	4	58	40	374	284
097	MEZZOMERICO	2	2	19	14	3	1	23	19	154	102
098	MIASINO	—	—	19	19	—	—	18	8	103	78
099	MIAZZINA	—	—	10	10	—	—	3	3	40	36
100	MOMO	8	7	50	43	10	4	82	54	542	367
101	MONTECRETESE	1	1	26	24	3	—	11	8	267	233
102	MONTESCHENO	2	2	7	6	—	—	6	6	102	96
103	NEBBIUNO	1	1	41	39	1	1	24	17	122	83
104	NIBBIOLA	—	—	10	8	1	—	7	4	107	72
105	NONIO	4	3	59	49	16	6	30	15	168	113
106	NOVARA	236	210	1.128	996	136	67	4.179	2.922	10.254	6.988
107	OGGEBBIO	5	5	19	16	1	1	19	10	145	111
108	OLEGGIO	15	13	291	229	46	27	385	239	2.125	1.283
109	OLEGGIO CASTELLO	4	4	36	29	7	5	45	25	274	162
110	OMEGNA	67	55	549	444	83	40	690	397	3.211	1.981
111	ORNAVASSO	10	9	140	115	18	7	97	56	655	466
112	ORTA SAN GIULIO	4	4	21	20	3	1	18	15	115	89

segue TAV. 9 — Popolazione residente attiva in condizione professionale, per sesso,  
settore di attività economica e posizione nella professione

## C — INDUSTRIE

Codice dei Comuni	COMUNI	POSIZIONE NELLA PROFESSIONE									
		IMPRENDITORI E LIBERI PROFESSIONISTI		LAVORATORI IN PROPRIO		COADIUVANTI		DIRIGENTI E IMPIEGATI		LAVORATORI DIPENDENTI	
		MF	M	MF	M	MF	M	MF	M	MF	M
113	PALLANZENO	—	—	25	19	4	2	35	22	219	187
114	PARUZZARO	—	—	56	49	11	6	41	27	274	153
115	PELLA	1	1	124	95	16	4	62	21	304	184
116	PETTENASCO	7	6	46	40	11	5	41	19	189	116
117	PIEDIMULERA	—	—	44	40	4	—	38	27	317	289
118	PIEVE VERGONTE	1	1	52	49	7	7	108	86	586	496
119	PISANO	—	—	24	21	4	2	11	7	69	49
120	POGNO	4	4	128	104	41	20	64	22	406	241
121	POMBIA	25	13	25	19	3	1	50	38	232	123
122	PRATO SESIA	3	3	57	49	4	2	72	47	402	237
123	PREMENO	8	8	18	18	1	1	17	14	107	88
124	PREMIA	—	—	14	14	3	1	11	8	98	91
125	PREMOSELLO-CHIOVENDA	2	2	65	63	4	3	45	35	381	308
126	QUARNA SOPRA	—	—	27	26	1	—	5	3	60	46
127	QUARNA SOTTO	—	—	27	23	1	1	17	7	84	64
128	RE	—	—	16	16	1	—	7	6	165	131
129	RECETTO	2	2	17	17	1	1	25	19	138	98
130	ROMAGNANO SESIA	6	6	110	78	21	10	160	113	939	594
131	ROMENTINO	6	5	81	64	14	7	158	108	817	502
132	SAN BERNARDINO VERBANO	2	2	28	26	3	3	15	11	185	132
133	SAN MAURIZIO D'OPAGLIO	16	15	214	187	60	21	157	73	672	412
134	SAN NAZZARO SESIA	—	—	24	22	2	2	18	11	94	54
135	SAN PIETRO MOSEZZO	5	4	32	29	2	1	44	21	287	176
136	SANTA MARIA MAGGIORE	2	2	40	37	6	5	11	10	159	138
137	SEPPIANA	—	—	2	1	—	—	3	2	61	52
138	SILLAVENGO	—	—	10	8	1	—	16	11	87	49
139	SIZZANO	1	1	36	34	3	2	56	33	235	133
140	SORISO	1	1	40	28	8	3	36	18	152	81
141	SOZZAGO	1	1	13	10	2	—	18	13	119	64
142	STRESA	24	22	113	103	22	11	97	58	372	304
143	SUNO	10	9	68	52	9	2	86	53	539	316
144	TERDOBBIATE	1	1	4	4	—	—	13	8	76	39
145	TOCENO	5	5	12	12	—	—	8	8	128	103
146	TORNACO	—	—	23	15	1	—	30	19	140	96
147	TRAREGO VIGGIONA	—	—	18	17	—	—	6	5	34	25
148	TRASQUERA	1	1	2	2	—	—	7	5	44	44
149	TRECCATE	49	44	261	221	26	12	724	470	2.792	1.711
150	TRONTANO	4	4	51	48	2	1	19	14	257	239
151	VALSTRONA	—	—	116	99	42	18	5	5	374	255
152	VANZONE CON SAN CARLO	1	1	14	14	—	—	5	5	78	73
153	VAPRIO D'AGOGNA	1	1	17	15	5	—	36	20	173	96
154	VARALLO POMBIA	8	8	121	91	15	6	137	93	883	545
155	VARZO	4	3	38	37	1	1	22	13	363	345
156	VERBANIA	47	45	365	329	49	26	914	661	4.697	3.325
157	VERUNO	6	5	32	30	4	1	35	22	235	146
158	VESPOLATE	2	2	50	42	6	2	54	29	346	213
159	VICOLUNGO	2	2	14	13	5	4	42	24	138	84
160	VIGANELLA	—	—	2	2	—	—	5	2	52	47
161	VIGNONE	7	7	11	11	5	5	24	17	107	81
162	VILLADOSSOLA	2	2	66	57	18	8	257	185	1.247	1.061
163	VILLETTE	—	—	6	5	—	—	3	2	38	30
164	VINZAGLIO	1	1	9	8	1	1	11	9	60	42
165	VOGOGNA	7	7	58	52	5	4	61	37	334	295
	<b>TOTALE PROVINCIA</b>	<b>1.164</b>	<b>1.042</b>	<b>11.164</b>	<b>9.507</b>	<b>1.581</b>	<b>755</b>	<b>17.294</b>	<b>11.274</b>	<b>78.779</b>	<b>52.959</b>



*segue TAV. 9* — **Popolazione residente attiva in condizione professionale, per sesso, settore di attività economica e posizione nella professione**

**D — ALTRE ATTIVITÀ**

Codice dei Comuni	COMUNI	POSIZIONE NELLA PROFESSIONE									
		IMPRENDITORI E LIBERI PROFESSIONISTI		LAVORATORI IN PROPRIO		COADIUVANTI		DIRIGENTI E IMPIEGATI		LAVORATORI DIPENDENTI	
		MF	M	MF	M	MF	M	MF	M	MF	M
001	AGRATE CONTURBIA	4	1	18	11	9	3	30	15	37	24
002	AMENO	13	10	23	14	6	1	46	22	51	25
003	ANTRONA SCHIERANCO	—	—	9	3	3	1	10	7	20	6
004	ANZOLA D'OSSOLA	—	—	21	10	2	1	9	3	16	9
005	ARIZZANO	22	17	80	53	35	15	132	61	122	51
006	ARMENO	7	5	68	35	21	8	91	41	191	131
007	AROLA	3	3	10	8	3	—	10	2	12	10
008	ARONA	285	243	563	374	224	74	1.434	712	1.045	665
009	AURANO	—	—	5	2	—	—	4	2	10	2
010	BACENO	10	8	35	13	9	5	42	20	54	36
011	BANNIO ANZINO	—	—	21	8	5	2	23	13	27	15
012	BARENGO	3	3	16	8	5	2	40	22	29	13
013	BAVENO	56	44	212	132	89	32	248	116	320	183
014	BEE	3	3	17	11	8	1	46	14	27	14
015	BELGIRATE	6	5	24	13	14	4	31	16	28	15
016	BELLINZAGO NOVARESE	35	29	197	122	73	21	584	387	309	214
017	BEURA-CARDEZZA	3	2	30	12	3	—	42	20	79	49
018	BIANDRATE	12	10	36	19	10	5	85	40	38	24
019	BOCA	8	7	40	24	9	2	38	17	62	41
020	BOGNANCO	2	1	32	14	7	4	16	5	31	20
021	BOGOGNO	8	7	27	15	17	3	47	23	45	21
022	BOLZANO NOVARESE	6	5	15	7	3	1	27	13	38	25
023	BORGOLAVEZZARO	14	13	66	39	9	4	72	35	96	57
024	BORGOMANERO	239	192	809	569	286	98	1.209	579	974	587
025	BORGO TICINO	31	18	90	54	32	12	99	59	152	97
026	BRIGA NOVARESE	13	9	81	50	25	10	99	42	97	65
027	BRIONA	8	8	33	19	13	5	74	30	57	36
028	BROVELLO-CARPUGNINO	—	—	27	14	8	3	14	9	21	15
029	CALASCA-CASTIGLIONE	—	—	17	8	4	1	17	8	42	18
030	CALTIGNAGA	16	13	61	30	17	6	87	42	126	65
031	CAMBIASCA	6	5	37	24	11	3	75	25	146	72
032	CAMERI	46	35	209	127	52	15	593	327	430	260
033	CANNERO RIVIERA	16	15	47	32	27	5	77	26	96	53
034	CANNOBIO	27	25	211	146	98	28	270	122	618	339
035	CAPREZZO	2	2	1	—	1	1	12	4	9	6
036	CARPIGNANO SESIA	29	22	117	75	42	7	111	50	108	81
037	CASALBELTRAME	3	3	8	3	3	2	28	11	24	17
038	CASALE CORTE CERRO	11	10	71	42	24	15	97	37	105	56
039	CASALEGGIO NOVARA	2	2	28	16	7	1	41	21	23	18
040	CASALINO	13	12	41	23	11	1	60	20	105	51
041	CASALVOLONE	3	3	23	13	5	1	44	23	70	21
042	CASTELLAZZO NOVARESE	1	1	8	7	1	—	17	7	10	9
043	CASTELLETTA SOPRA TICINO	76	61	231	142	101	40	327	164	317	205
044	CAVAGLIETTO	2	2	10	5	4	4	25	11	18	11
045	CAVAGLIO D'AGOGNA	12	10	47	24	8	4	50	21	55	41
046	CAVAGLIO-SPOCCIA	1	—	8	5	—	—	3	2	53	16
047	CAVALLIRIO	2	2	39	29	10	6	28	15	25	16
048	CEPPO MORELLI	—	—	21	11	4	1	22	9	33	20
049	CERANO	54	44	192	120	47	15	347	186	200	127
050	CESARA	6	5	14	6	2	1	9	2	17	12
051	COLAZZA	3	2	16	12	4	1	11	4	18	13
052	COMIGNAGO	10	7	12	8	2	1	35	19	31	17
053	COSSOGNO	4	3	19	9	—	—	20	7	38	23
054	CRAVEGGIA	3	3	32	20	8	4	27	10	36	32
055	CRESSA	12	11	43	26	10	3	78	41	65	44
056	CREVOLADOSSOLA	18	12	129	84	49	25	211	104	360	223

segue TAV. 9 — Popolazione residente attiva in condizione professionale, per sesso,  
settore di attività economica e posizione nella professione

## D — ALTRE ATTIVITÀ

Codice dei Comuni	COMUNI	POSIZIONE NELLA PROFESSIONE									
		IMPRENDITORI E LIBERI PROFESSIONISTI		LAVORATORI IN PROPRIO		COADIUVANTI		DIRIGENTI E IMPIEGATI		LAVORATORI DIPENDENTI	
		MF	M	MF	M	MF	M	MF	M	MF	M
057	CRODO	4	2	71	45	22	7	44	21	72	52
058	CUREGGIO	16	10	57	39	17	4	84	41	77	50
059	CURSOLO-ORASSO	—	—	5	3	—	—	4	3	13	5
060	DIVIGNANO	4	4	22	17	4	—	26	13	23	13
061	DOMODOSSOLA	190	152	692	450	255	94	1.840	935	1.655	1.150
062	DORMELLETO	41	30	102	72	40	11	137	77	128	87
063	DRUOGNO	7	6	29	13	10	7	40	13	52	36
064	FALMENTA	—	—	11	5	3	—	9	3	42	19
065	FARA NOVARESE	9	6	73	44	30	7	122	64	86	52
066	FONTANETO D'AGOGNA	20	19	61	37	14	1	121	48	106	51
067	FORMAZZA	4	4	21	13	1	—	32	10	16	13
068	GALLIATE	125	103	401	254	129	44	934	471	700	462
069	GARBAGNA NOVARESE	1	1	36	23	7	4	55	27	57	38
070	GARGALLO	9	8	36	23	4	2	38	16	34	21
071	GATTICO	25	22	107	78	30	3	137	59	152	95
072	GERMAGNO	1	1	5	3	2	—	10	8	7	4
073	GHEMME	28	20	126	75	47	15	179	91	172	92
074	GHIFFA	23	20	57	34	25	7	163	61	140	72
075	GIGNESE	15	13	34	19	15	5	42	24	51	26
076	GOZZANO	55	47	193	123	63	26	258	121	239	129
077	GRANOZZO CON MONTICELLO	6	6	25	12	8	1	39	17	43	26
078	GRAVELLONA TOCE	56	49	310	191	96	38	358	149	328	189
079	GRIGNASCO	38	31	158	103	56	19	161	71	156	93
080	GURRO	1	1	5	3	4	2	12	4	38	19
081	INTRAGNA	—	—	3	1	—	—	4	1	7	—
082	INVORIO	26	22	119	80	41	9	134	69	134	90
083	LANDIONA	5	4	17	12	6	—	21	10	28	19
084	LESA	34	28	72	47	37	10	119	64	151	95
085	LOREGLIA	—	—	8	3	2	1	10	5	10	6
086	MACUGNAGA	18	15	67	29	31	12	28	13	56	36
087	MADONNA DEL SASSO	—	—	6	4	—	—	10	4	16	10
088	MAGGIORA	16	13	55	36	18	3	73	32	51	29
089	MALESCO	3	2	60	21	15	5	39	16	84	55
090	MANDELLO VITTA	3	1	10	4	2	2	21	15	22	18
091	MARANO TICINO	3	3	22	19	11	5	50	24	48	35
092	MASERA	4	3	45	25	10	3	45	21	78	46
093	MASSINO VISCONTI	7	6	52	28	24	10	35	23	42	28
094	MASSIOLA	1	—	3	2	2	1	5	1	3	1
095	MEINA	25	23	90	53	31	7	116	50	101	49
096	MERGOZZO	12	11	72	37	18	6	80	39	109	65
097	MEZZOMERICO	3	3	10	10	4	—	27	14	34	24
098	MIASINO	9	8	24	11	10	5	33	17	57	44
099	MIAZZINA	1	1	13	5	2	—	25	15	49	27
100	MOMO	17	14	81	48	32	12	145	78	136	76
101	MONTECRETESE	3	2	27	17	7	3	30	14	82	40
102	MONTESCHENO	1	1	8	7	2	—	15	5	23	9
103	NEBBIUNO	13	11	62	40	5	—	63	34	69	43
104	NIBBIOLA	2	2	18	11	2	—	31	15	39	25
105	NONIO	3	1	25	15	7	3	29	12	19	12
106	NOVARA	1.328	1.113	3.013	1.893	959	316	12.157	6.244	7.616	4.564
107	OGGEBBIO	11	10	27	17	6	1	46	20	48	26
108	OLEGGIO	78	64	302	198	114	44	588	335	402	279
109	OLEGGIO CASTELLO	17	14	35	21	12	4	69	37	71	53
110	OMEGNA	175	154	490	307	153	45	896	393	814	460
111	ORNAVASSO	20	17	122	75	31	6	136	57	127	78
112	ORTA SAN GIULIO	26	16	60	33	31	8	57	26	86	51

*segue TAV. 9* — **Popolazione residente attiva in condizione professionale, per sesso, settore di attività economica e posizione nella professione**

**D — ALTRE ATTIVITÀ**

Codice dei Comuni	COMUNI	POSIZIONE NELLA PROFESSIONE									
		IMPREDITORI E LIBERI PROFESSIONISTI		LAVORATORI IN PROPRIO		COADIUVANTI		DIRIGENTI E IMPIEGATI		LAVORATORI DIPENDENTI	
		MF	M	MF	M	MF	M	MF	M	MF	M
113	PALLANZENO	5	3	28	14	—	—	47	19	49	26
114	PARUZZARO	8	8	36	24	19	5	48	24	69	47
115	PELLA	16	15	31	19	5	1	30	14	27	14
116	PETTENASCO	11	8	41	24	13	2	40	25	72	52
117	PIEDIMULERA	10	9	62	25	25	7	58	27	84	57
118	PIEVE VERGONTE	9	8	80	42	15	4	85	35	119	65
119	PISANO	5	3	24	16	4	2	29	13	26	16
120	POGNO	8	8	21	7	6	3	29	15	26	13
121	POMBIA	10	10	32	21	6	—	43	22	44	34
122	PRATO SESIA	16	15	69	43	25	9	72	31	61	39
123	PREMENO	9	6	27	14	12	6	47	19	47	24
124	PREMIA	4	3	16	7	4	—	19	9	66	45
125	PREMOSELLO-CHIOVENDA	19	16	51	26	12	—	111	48	120	87
126	QUARNA SOPRA	1	1	12	8	3	1	11	4	6	5
127	QUARNA SOTTO	6	6	5	2	5	1	26	13	27	17
128	RE	1	1	23	7	1	—	28	13	83	68
129	RECETTO	4	4	19	8	4	—	52	31	24	8
130	ROMAGNANO SESIA	55	45	160	85	64	24	209	87	188	107
131	ROMENTINO	35	29	130	80	37	9	277	142	171	122
132	SAN BERNARDINO VERBANO	8	7	27	17	5	3	33	11	63	36
133	SAN MAURIZIO D'OPAGLIO	7	6	68	40	24	9	46	17	64	38
134	SAN NAZZARO SESIA	4	4	24	13	8	3	41	28	35	19
135	SAN PIETRO MOSEZZO	9	7	38	20	16	6	87	43	80	41
136	SANTA MARIA MAGGIORE	9	6	63	40	23	3	57	23	70	42
137	SEPPIANA	—	—	2	1	—	—	8	3	15	7
138	SILLAVENGO	2	2	15	9	5	2	25	13	21	10
139	SIZZANO	8	7	39	24	11	4	52	24	42	32
140	SORISO	7	4	14	4	5	3	33	14	25	17
141	SOZZAGO	10	4	11	3	3	2	25	11	42	21
142	STRESA	98	69	293	168	148	54	392	211	476	287
143	SUNO	11	9	77	50	22	6	111	50	93	61
144	TERDOBBIAE	1	1	9	6	2	1	33	14	23	12
145	TOCENO	4	4	13	9	5	—	24	15	26	17
146	TORNACO	6	3	25	13	4	2	40	13	29	20
147	TRAREGO VIGGIONA	2	2	23	17	7	1	18	8	63	48
148	TRASQUERA	1	1	6	3	3	2	15	11	63	57
149	TRECCATE	85	70	371	221	112	39	819	418	705	502
150	TRONTANO	9	8	54	39	14	3	64	32	149	88
151	VALSTRONA	—	—	22	13	3	—	14	3	46	32
152	VANZONE CON SAN CARLO	2	2	14	6	4	1	12	5	31	19
153	VAPRIO D'AGOGNA	8	6	18	12	4	1	48	25	41	29
154	VARALLO POMBIA	28	24	137	85	65	17	146	78	129	92
155	VARZO	13	6	61	31	9	4	78	35	209	126
156	VERBANIA	345	279	1.126	729	386	136	2.510	1.149	2.311	1.225
157	VERUNO	16	14	23	15	8	1	71	36	76	31
158	VESPOLATE	9	9	55	33	10	2	73	36	110	82
159	VICOLUNGO	4	4	20	14	4	2	37	17	19	9
160	VIGANELLA	—	—	4	2	—	—	6	3	13	2
161	VIGNONE	7	5	30	18	5	1	87	31	62	27
162	VILLADOSSOLA	32	27	201	126	54	18	316	125	393	204
163	VILLETTE	3	3	5	2	1	—	12	5	11	10
164	VINZAGLIO	4	4	17	9	4	—	26	10	26	19
165	VOGOGNA	9	6	44	24	18	8	54	14	87	51
	<b>TOTALE PROVINCIA</b>	<b>4.704</b>	<b>3.871</b>	<b>15.768</b>	<b>9.776</b>	<b>5.239</b>	<b>1.734</b>	<b>33.980</b>	<b>16.815</b>	<b>29.122</b>	<b>17.662</b>

## TAV. 10 - Popolazione residente attiva in condizione professionale,

A —

Codice dei Comuni	COMUNI	CLASSI								
		14 - 19			20 - 29			30 - 54		
		Agricoltura, caccia, foreste e pesca	Industrie	Altre attività	Agricoltura, caccia, foreste e pesca	Industrie	Altre attività	Agricoltura, caccia, foreste e pesca	Industrie	Altre attività
001	AGRATE CONTURBIA	—	14	5	8	42	17	19	133	60
002	AMENO	1	28	6	1	45	31	13	103	84
003	ANTRONA SCHIERANCO	1	10	8	4	45	6	20	114	22
004	ANZOLA D'OSSOLA	2	11	2	8	34	11	3	83	29
005	ARIZZANO	3	14	17	4	58	91	17	208	250
006	ARMENO	1	47	34	8	131	101	47	255	201
007	AROLA	2	6	1	2	21	16	12	40	18
008	ARONA	3	250	135	8	746	735	27	1.759	2.271
009	AURANO	—	3	1	1	7	4	4	20	13
010	BACENO	—	25	16	1	55	38	23	130	80
011	BANNIO ANZINO	—	18	11	2	34	23	20	92	38
012	BARENGO	1	10	3	9	42	21	77	107	61
013	BAVENO	—	48	54	3	246	243	9	564	535
014	BEE	—	4	1	1	23	25	5	68	66
015	BELGIRATE	—	5	7	—	29	20	8	51	57
016	BELLINZAGO NOVARESE	9	216	56	16	604	388	90	1.229	678
017	BEURA-CARDEZZA	3	21	15	—	70	41	21	203	91
018	BIANDRATE	2	21	4	7	83	48	53	166	110
019	BOCA	1	22	4	1	65	38	6	167	103
020	BOGNANCO	2	13	8	4	25	26	15	48	46
021	BOGOGNO	—	17	4	3	63	39	18	205	84
022	BOLZANO NOVARESE	1	17	2	1	69	35	3	209	45
023	BORGOLAVEZZARO	1	39	6	8	155	54	76	275	150
024	BORGOMANERO	4	390	155	11	1.109	900	80	2.674	2.095
025	BORGO TICINO	1	87	24	4	275	101	15	462	239
026	BRIGA NOVARESE	—	62	20	1	216	98	9	486	172
027	BRIONA	2	28	6	7	55	63	66	146	103
028	BROVELLO-CARPUGNINO	—	5	2	3	21	17	12	25	42
029	CALASCA-CASTIGLIONE	2	34	11	3	53	25	35	134	36
030	CALTIGNAGA	8	49	22	23	145	73	96	328	180
031	CAMBIASCA	—	26	23	5	80	86	16	261	144
032	CAMERI	7	194	51	22	614	401	97	1.468	780
033	CANNERO RIVIERA	3	17	12	3	37	62	12	121	160
034	CANNOBIO	5	94	109	12	236	322	26	615	656
035	CAPREZZO	—	1	—	1	8	7	9	16	18
036	CARPIGNANO SESIA	2	36	11	10	128	88	66	311	266
037	CASALBELTRAME	1	12	—	8	41	26	62	60	35
038	CASALE CORTE CERRO	—	80	27	—	253	100	4	639	159
039	CASALEGGIO NOVARA	2	20	5	8	55	26	43	86	55
040	CASALINO	3	12	18	22	62	75	102	126	121
041	CASALVOLONE	2	6	1	5	15	25	67	59	104
042	CASTELLAZZO NOVARESE	2	4	3	8	10	10	38	16	18
043	CASTELLETTO SOPRA TICINO	7	177	45	11	533	245	45	1.157	655
044	CAVAGLIETTO	1	6	4	3	12	10	17	52	39
045	CAVAGLIO D'AGOGNA	1	34	6	3	90	40	22	221	105
046	CAVAGLIO-SPOCCIA	—	8	13	1	22	20	18	52	27
047	CAVALLIRIO	—	15	7	1	70	25	14	169	61
048	CEPPO MORELLI	1	10	5	1	26	20	13	52	39
049	CERANO	—	167	22	17	624	197	95	1.259	528
050	CESARA	—	29	3	—	48	13	7	118	26
051	COLAZZA	—	3	2	—	22	14	7	42	31
052	COMIGNAGO	—	11	4	—	51	35	11	79	44
053	COSSOGNO	—	6	3	—	22	19	1	98	51
054	CRAVEGGIA	7	13	3	10	28	24	34	56	56
055	CRESSA	1	24	9	2	87	55	22	278	126
056	CREVOLA DOSSOLA	4	89	68	4	235	256	41	571	411

## per sesso, classe di età e settore di attività economica

## TOTALE

DI ETÀ (anni)												Codice dei Comuni
55 - 59			60 - 64			65 e più			TOTALE			
Agricoltura, caccia, foreste e pesca	Industrie	Altre attività	Agricoltura, caccia, foreste e pesca	Industrie	Altre attività	Agricoltura, caccia, foreste e pesca	Industrie	Altre attività	Agricoltura, caccia, foreste e pesca	Industrie	Altre attività	
5	6	10	6	1	4	1	—	2	39	196	98	001
4	17	9	1	4	4	2	3	5	22	200	139	002
7	4	5	1	1	—	—	—	1	33	174	42	003
—	4	4	1	—	1	—	—	1	14	132	48	004
—	13	14	—	—	8	—	—	11	24	293	391	005
11	13	17	2	5	12	—	—	13	69	451	378	006
3	5	1	1	—	1	—	2	1	20	74	38	007
5	165	248	—	27	78	3	16	84	46	2.963	3.551	008
—	2	—	—	—	—	—	—	1	5	32	19	009
6	13	5	1	1	5	1	1	6	32	225	150	010
7	5	2	1	—	1	—	—	1	30	149	76	011
13	6	4	5	2	—	5	1	4	110	168	93	012
—	71	47	1	6	22	—	5	24	13	940	925	013
—	5	5	—	1	2	—	1	2	6	102	101	014
2	6	9	—	—	2	2	—	8	12	91	103	015
22	59	49	7	7	13	10	4	14	154	2.119	1.198	016
10	6	6	4	1	2	6	1	2	44	302	157	017
12	10	5	1	1	9	1	2	5	76	283	181	018
3	14	7	2	3	3	2	2	2	15	273	157	019
8	9	3	1	—	3	5	—	2	35	95	88	020
4	15	9	2	1	3	—	—	5	27	301	144	021
3	13	2	—	1	1	—	1	4	8	310	89	022
17	20	24	6	1	13	4	2	10	112	492	257	023
25	234	211	11	37	69	8	28	87	139	4.472	3.517	024
2	32	25	2	2	10	—	2	5	24	860	404	025
—	42	15	1	—	4	—	2	6	11	808	315	026
22	4	5	6	1	5	2	—	3	105	234	185	027
5	3	2	2	—	5	—	1	2	22	55	70	028
5	11	4	2	—	3	3	—	1	50	232	80	029
24	16	20	7	4	6	4	2	6	162	544	307	030
3	11	9	1	3	5	1	1	8	26	382	275	031
15	79	59	3	14	22	1	1	17	145	2.370	1.330	032
6	13	16	—	5	5	3	1	8	27	194	263	033
14	60	72	1	17	39	—	4	26	58	1.026	1.224	034
1	2	—	—	—	—	—	—	—	11	27	25	035
38	32	20	10	11	11	10	1	11	136	519	407	036
6	4	3	1	—	1	5	—	1	83	117	66	037
1	52	8	—	9	6	—	9	8	5	1.042	308	038
15	6	11	1	1	2	1	1	2	70	169	101	039
31	8	7	14	4	6	10	—	3	182	212	230	040
9	6	6	6	1	5	8	1	4	97	88	145	041
5	1	6	3	—	—	—	—	—	56	31	37	042
7	85	64	3	21	20	1	4	23	74	1.977	1.052	043
6	3	3	2	1	1	—	—	2	29	74	59	044
9	28	12	3	2	4	2	—	5	40	375	172	045
4	5	3	1	1	2	—	—	—	24	88	65	046
5	14	6	—	1	—	—	2	5	20	271	104	047
2	6	5	1	1	4	—	—	7	18	95	80	048
41	72	56	13	13	22	16	2	15	182	2.137	840	049
4	8	3	—	2	3	—	2	—	11	207	48	050
—	4	4	1	1	1	—	—	—	8	72	52	051
2	12	4	2	—	3	1	—	—	16	153	90	052
—	6	7	1	—	—	—	—	1	2	132	81	053
13	9	12	3	2	6	2	1	5	69	109	106	054
7	20	13	—	3	3	3	1	2	35	413	208	055
11	25	19	7	9	7	2	1	6	69	930	767	056

## segue TAV. 10 — Popolazione residente attiva in condizione professionale,

A —

Codice dei Comuni	COMUNI	CLASSI								
		14 - 19			20 - 29			30 - 54		
		Agricoltura, caccia, foreste e pesca	Industrie	Altre attività	Agricoltura, caccia, foreste e pesca	Industrie	Altre attività	Agricoltura, caccia, foreste e pesca	Industrie	Altre attività
057	CRODO	10	23	12	7	103	79	62	232	103
058	CUREGGIO	1	64	13	8	138	72	14	359	148
059	CURSOLO-ORASSO	—	7	2	2	12	7	9	35	11
060	DIVIGNANO	—	43	2	3	110	19	22	176	52
061	DOMODOSSOLA	6	165	195	18	688	1.210	54	1.732	2.727
062	DORMELLETO	1	48	16	4	136	77	16	311	310
063	DRUOGNO	2	16	7	8	49	41	35	102	73
064	FALMENTA	—	9	8	3	21	20	21	37	30
065	FARA NOVARESE	1	31	10	8	125	89	82	292	179
066	FONTANETO D'AGOGNA	2	41	12	7	126	75	58	367	203
067	FORMAZZA	—	7	3	1	24	26	9	65	37
068	GALLIATE	4	291	78	32	825	581	120	2.085	1.427
069	GARBAGNA NOVARESE	4	22	3	8	41	35	39	83	112
070	GARGALLO	—	80	5	—	190	36	4	332	69
071	GATTICO	4	58	21	5	179	133	36	362	252
072	GERMAGNO	—	1	1	—	13	6	5	28	13
073	GHEMME	1	105	23	10	271	134	46	608	338
074	GHIFFA	2	18	11	6	97	100	12	245	262
075	GIGNESE	3	8	7	6	32	33	24	65	96
076	GOZZANO	—	160	30	3	501	203	9	1.246	478
077	GRANOZZO CON MONTICELLO	2	19	5	15	52	28	73	107	74
078	GRAVELLONA TOCE	2	175	56	4	654	341	11	1.442	676
079	GRIGNASCO	1	107	25	6	337	145	16	895	340
080	GURRO	—	33	10	—	56	22	37	64	22
081	INTRAGNA	—	4	2	—	12	4	8	16	6
082	INVORIO	5	84	30	7	189	115	19	537	255
083	LANDIONA	1	11	3	2	47	12	36	82	50
084	LESA	1	32	17	7	117	94	28	275	254
085	LOREGLIA	—	16	2	—	33	10	9	85	15
086	MACUGNAGA	1	10	8	—	17	56	10	54	113
087	MADONNA DEL SASSO	—	14	3	—	36	9	9	74	19
088	MAGGIORA	1	32	4	3	88	55	11	229	126
089	MALESCO	2	68	13	2	84	49	80	171	115
090	MANDELLO VITTA	—	3	6	2	18	19	19	26	32
091	MARANO TICINO	1	38	13	5	120	33	21	221	77
092	MASERA	1	20	13	3	54	47	30	145	101
093	MASSINO VISCONTI	—	17	12	1	45	36	17	134	95
094	MASSIOLA	—	15	1	—	23	4	2	35	6
095	MEINA	3	33	15	4	92	77	17	249	217
096	MERGOZZO	1	42	15	3	140	75	20	299	173
097	MEZZOMERICO	1	10	3	4	41	19	24	129	46
098	MIASINO	—	21	7	2	32	29	14	77	89
099	MIAZZINA	—	6	1	2	9	23	8	34	50
100	MOMO	5	70	28	9	188	103	117	399	236
101	MONTECRETESE	—	37	17	2	67	48	61	184	75
102	MONTESCHENO	1	8	10	—	26	17	8	77	15
103	NEBBIUNO	3	11	17	14	50	44	46	112	121
104	NIBBIOLA	3	20	5	4	30	30	44	71	46
105	NONIO	—	26	2	4	67	32	12	158	45
106	NOVARA	12	833	720	100	3.834	6.606	403	10.328	15.503
107	OGGEBBIO	—	15	6	2	45	32	15	108	74
108	OLEGGIO	15	301	65	27	771	332	202	1.626	907
109	OLEGGIO CASTELLO	1	54	8	3	93	40	9	197	141
110	OMEGNA	1	342	114	11	1.048	653	12	2.905	1.520
111	ORNAVASSO	2	92	11	5	236	120	18	526	259
112	ORTA SAN GIULIO	—	21	8	—	41	60	8	86	153

## per sesso, classe di età e settore di attività economica

## TOTALE

DI ETÀ (anni)												Codice dei Comuni
55 - 59			60 - 64			65 e più			TOTALE			
Agricoltura, caccia, foreste e pesca	Industrie	Altre attività	Agricoltura, caccia, foreste e pesca	Industrie	Altre attività	Agricoltura, caccia, foreste e pesca	Industrie	Altre attività	Agricoltura, caccia, foreste e pesca	Industrie	Altre attività	
15	23	14	2	1	2	1	1	3	97	383	213	057
10	27	11	3	7	3	1	3	4	37	598	251	058
7	1	2	—	2	—	—	—	—	18	57	22	059
3	17	5	1	—	1	2	—	—	31	346	79	060
12	149	301	5	33	103	3	15	96	98	2.782	4.632	061
1	28	29	3	3	8	—	1	8	25	527	448	062
8	7	8	—	1	5	—	—	4	53	175	138	063
6	8	3	—	1	1	—	—	3	30	76	65	064
29	32	20	6	1	11	9	1	11	135	482	320	065
17	28	19	11	8	5	3	—	8	98	570	322	066
6	5	5	2	1	2	—	1	1	18	103	74	067
11	139	134	12	26	39	6	13	30	185	3.379	2.289	068
12	2	5	5	1	1	3	—	—	71	149	156	069
—	21	6	—	2	3	—	—	2	4	625	121	070
6	32	36	6	7	8	3	—	1	60	638	451	071
—	1	3	—	—	1	—	—	1	5	43	25	072
15	55	27	5	3	16	6	9	14	83	1.051	552	073
5	22	17	3	2	10	—	5	8	28	389	408	074
8	10	10	—	4	5	—	2	6	41	121	157	075
1	93	60	—	14	14	—	13	23	13	2.027	808	076
12	4	9	12	1	1	7	—	4	121	183	121	077
5	110	43	1	14	17	1	7	15	24	2.402	1.148	078
4	56	32	1	7	13	2	2	14	30	1.404	569	079
10	15	4	3	1	—	—	—	2	50	169	60	080
2	—	2	1	—	—	—	—	—	11	32	14	081
6	55	31	1	10	13	—	2	10	38	877	454	082
5	9	7	3	—	2	1	—	3	48	149	77	083
9	39	25	5	7	13	1	4	10	51	474	413	084
1	6	—	—	1	1	—	—	2	10	141	30	085
7	3	11	1	4	2	1	2	10	20	90	200	086
2	7	1	—	2	—	—	—	—	11	133	32	087
2	14	13	1	4	9	2	1	6	20	368	213	088
10	13	8	3	—	7	1	2	9	98	338	201	089
5	6	1	3	—	—	—	—	—	29	53	58	090
5	10	8	2	4	2	2	—	1	36	393	134	091
9	13	15	4	2	5	4	1	1	51	235	182	092
4	4	7	1	1	8	—	1	2	23	202	160	093
—	2	2	1	1	—	—	5	1	3	81	14	094
5	32	28	3	6	16	3	8	10	35	420	363	095
3	31	10	—	6	10	—	3	8	27	521	291	096
13	16	4	6	4	1	4	1	5	52	201	78	097
2	8	4	1	2	2	—	—	2	19	140	133	098
—	3	10	—	1	3	—	—	3	10	53	90	099
26	29	23	6	4	10	6	2	11	169	692	411	100
18	18	4	4	2	4	2	—	1	87	308	149	101
4	4	4	—	1	1	—	1	2	13	117	49	102
7	9	16	4	4	7	—	3	7	74	189	212	103
14	2	6	3	1	4	3	1	1	71	125	92	104
1	17	2	1	4	—	2	5	2	20	277	83	105
<b>83</b>	<b>739</b>	<b>1.374</b>	<b>27</b>	<b>115</b>	<b>515</b>	<b>47</b>	<b>84</b>	<b>355</b>	<b>672</b>	<b>15.933</b>	<b>25.073</b>	<b>106</b>
2	12	15	4	9	7	1	—	4	24	189	138	107
48	127	105	9	29	45	11	8	30	312	2.862	1.484	108
2	16	9	—	4	1	1	2	5	16	366	204	109
4	231	136	—	46	59	5	28	46	33	4.600	2.528	110
3	48	25	—	10	8	—	8	13	28	920	436	111
1	8	22	1	3	10	1	2	7	11	161	260	112

## segue TAV. 10 — Popolazione residente attiva in condizione professionale,

Codice dei Comuni	COMUNI	CLASSI								
		14 - 19			20 - 29			30 - 54		
		Agricoltura, caccia, foreste e pesca	Industrie	Altre attività	Agricoltura, caccia, foreste e pesca	Industrie	Altre attività	Agricoltura, caccia, foreste e pesca	Industrie	Altre attività
113	PALLANZENO	—	25	10	4	75	32	10	180	78
114	PARUZZARO	—	40	10	1	102	51	7	214	105
115	PELLA	—	64	4	1	138	32	5	270	53
116	PETTENASCO	—	18	5	2	83	36	6	165	125
117	PIEDIMULERA	—	34	16	—	89	70	6	269	127
118	PIEVE VERGONTE	2	73	24	6	196	104	21	451	145
119	PISANO	—	10	3	1	33	19	13	60	57
120	POGNO	1	80	3	3	179	24	8	347	51
121	POMBIA	1	35	3	5	72	38	18	213	77
122	PRATO SESIA	1	49	5	2	122	52	12	347	159
123	PREMENO	—	6	6	—	32	38	8	95	82
124	PREMIA	—	7	9	—	36	41	9	78	45
125	PREMOSELLO-CHIOVENDA	1	60	9	—	106	83	25	309	191
126	QUARNA SOPRA	—	9	1	—	22	11	2	50	15
127	QUARNA SOTTO	—	4	4	—	27	27	2	78	28
128	RE	2	20	14	4	50	53	47	111	59
129	RECETTO	1	10	5	2	35	26	48	112	61
130	ROMAGNANO SESIA	2	75	36	4	335	162	24	741	402
131	ROMENTINO	3	89	26	7	263	187	65	664	391
132	SAN BERNARDINO VERBANO	1	17	5	5	41	52	6	164	72
133	SAN MAURIZIO D'OPAGLIO	—	108	9	2	290	59	7	643	120
134	SAN NAZZARO SESIA	—	13	2	4	38	19	46	80	74
135	SAN PIETRO MOSEZZO	9	37	12	17	107	58	108	215	141
136	SANTA MARIA MAGGIORE	1	17	7	9	62	59	27	127	125
137	SEPPIANA	—	3	3	—	19	10	4	44	9
138	SILLAVENGO	3	13	2	9	33	15	65	62	41
139	SIZZANO	2	24	6	4	87	42	84	206	90
140	SORISO	—	23	1	4	55	25	7	142	49
141	SOZZAGO	1	9	2	8	39	24	37	97	52
142	STRESA	5	45	65	11	147	279	40	356	821
143	SUNO	5	68	6	10	164	62	78	428	205
144	TERDOBBIATE	2	12	3	6	32	13	32	49	46
145	TOCENO	1	15	5	3	60	26	14	76	34
146	TORNACO	1	16	1	3	64	19	31	99	74
147	TRAREGO VIGGIONA	—	—	5	—	13	27	16	39	69
148	TRASQUERA	4	5	4	9	16	42	29	31	40
149	TRECCATE	4	245	70	35	1.003	602	157	2.431	1.262
150	TRONTANO	—	29	22	7	77	86	47	212	169
151	VALSTRONA	3	101	14	5	144	23	27	249	36
152	VANZONE CON SAN CARLO	—	16	7	—	29	20	12	50	31
153	VAPRIO D'AGOGNA	—	14	2	5	50	31	29	159	78
154	VARALLO POMBIA	2	115	10	4	303	116	9	687	336
155	VARZO	5	44	40	9	90	114	40	277	183
156	VERBANIA	26	360	334	73	1.220	1.781	85	4.137	3.824
157	VERUNO	—	27	3	3	61	54	5	205	117
158	VESPOLATE	6	48	10	30	119	75	89	270	152
159	VICOLUNGO	3	22	2	9	58	15	68	111	55
160	VIGANELLA	—	6	—	—	10	11	1	43	10
161	VIGNONE	2	8	6	2	28	53	5	111	118
162	VILLADOSSOLA	5	116	86	17	354	297	49	1.059	541
163	VILLETTE	2	6	1	1	9	11	13	27	18
164	VINZAGLIO	4	6	2	8	12	22	57	57	43
165	VOGOGNA	1	53	11	—	140	54	6	250	118
	<b>TOTALE PROVINCIA</b>	<b>318</b>	<b>8.794</b>	<b>3.779</b>	<b>1.055</b>	<b>27.417</b>	<b>23.206</b>	<b>5.605</b>	<b>67.332</b>	<b>53.044</b>



## per sesso, classe di età e settore di attività economica

## TOTALE

DI ETÀ (anni)												Codice dei Comuni
55 - 59			60 - 64			65 e più			TOTALE			
Agricoltura, caccia, foreste e pesca	Industrie	Altre attività	Agricoltura, caccia, foreste e pesca	Industrie	Altre attività	Agricoltura, caccia, foreste e pesca	Industrie	Altre attività	Agricoltura, caccia, foreste e pesca	Industrie	Altre attività	
1	3	2	—	—	3	—	—	4	15	283	129	113
4	19	9	1	7	1	1	—	4	14	382	180	114
—	25	14	—	8	3	—	2	3	6	507	109	115
4	14	5	—	11	3	—	3	3	12	294	177	116
—	11	16	1	—	4	—	—	6	7	403	239	117
6	30	18	2	3	10	—	1	7	37	754	308	118
4	3	3	2	2	5	—	—	1	20	108	88	119
3	24	5	—	7	3	—	6	4	15	643	90	120
1	13	10	—	1	5	1	1	2	26	335	135	121
5	19	16	—	—	5	2	1	6	22	538	243	122
2	15	7	—	3	5	—	—	4	10	151	142	123
5	5	7	2	—	5	2	—	2	18	126	109	124
5	20	18	2	2	8	—	—	4	33	497	313	125
1	11	3	—	—	1	—	1	2	3	93	33	126
1	14	6	—	6	4	1	—	—	4	129	69	127
10	5	3	4	2	1	3	1	6	70	189	136	128
15	22	5	9	3	4	9	1	2	84	183	103	129
7	73	41	2	8	15	—	4	20	39	1.236	676	130
11	48	30	9	7	12	12	5	4	107	1.076	650	131
4	9	5	1	2	1	—	—	1	17	233	136	132
—	60	11	1	13	4	—	5	6	10	1.119	209	133
10	5	6	3	—	6	10	2	5	73	138	112	134
29	7	15	8	4	3	9	—	1	180	370	230	135
3	11	17	2	1	5	—	—	9	42	218	222	136
—	—	3	—	—	—	—	—	—	4	66	25	137
11	5	8	4	1	2	5	—	—	97	114	68	138
22	12	5	11	2	2	15	—	7	138	331	152	139
1	13	8	1	4	1	—	—	—	13	237	84	140
7	7	5	5	1	4	5	—	4	63	153	91	141
7	56	111	6	8	58	5	16	73	74	628	1.407	142
26	44	21	11	6	12	4	2	8	134	712	314	143
5	1	4	5	—	1	6	—	1	56	94	68	144
4	1	7	1	1	—	—	—	—	23	153	72	145
3	12	8	5	2	1	9	1	1	52	194	104	146
3	5	8	5	—	2	1	1	2	25	58	113	147
5	2	2	1	—	—	—	—	—	48	54	88	148
22	134	105	8	16	30	14	23	23	240	3.852	2.092	149
15	13	6	1	1	3	2	1	4	72	333	290	150
8	32	3	2	5	4	—	6	5	45	537	85	151
2	3	3	—	—	1	—	—	1	14	98	63	152
9	7	4	6	1	3	3	1	1	52	232	119	153
7	52	21	2	6	13	2	1	9	26	1.164	505	154
9	14	17	6	1	8	—	2	8	69	428	370	155
10	279	420	11	46	167	10	30	152	215	6.072	6.678	156
3	14	10	4	4	7	1	1	3	16	312	194	157
15	18	12	7	—	5	10	3	3	157	458	257	158
8	6	7	7	4	3	10	—	2	105	201	84	159
—	—	1	—	—	—	—	—	1	1	59	23	160
1	7	6	—	—	4	—	—	4	10	154	191	161
5	50	42	1	6	16	1	5	14	78	1.590	996	162
2	4	—	—	1	1	—	—	1	18	47	32	163
6	4	1	1	1	2	5	2	7	81	82	77	164
1	19	12	—	3	9	—	—	8	8	465	212	165
<b>1.334</b>	<b>5.090</b>	<b>5.058</b>	<b>487</b>	<b>866</b>	<b>1.976</b>	<b>428</b>	<b>483</b>	<b>1.750</b>	<b>9.227</b>	<b>109.982</b>	<b>88.813</b>	

## segue TAV. 10 — Popolazione residente attiva in condizione professionale,

Codice dei Comuni	COMUNI	CLASSI								
		14 - 19			20 - 29			30 - 54		
		Agricoltura, caccia, foreste e pesca	Industrie	Altre attività	Agricoltura, caccia, foreste e pesca	Industrie	Altre attività	Agricoltura, caccia, foreste e pesca	Industrie	Altre attività
001	AGRATE CONTURBIA	—	11	2	8	23	9	13	85	32
002	AMENO	1	9	3	—	29	14	8	71	44
003	ANTRONA SCHIERANCO	—	7	3	—	38	2	—	111	9
004	ANZOLA D'OSSOLA	1	6	—	5	21	2	1	64	17
005	ARIZZANO	3	11	5	3	35	44	11	145	130
006	ARMENO	—	24	26	4	85	55	20	204	114
007	AROLA	1	1	1	2	13	9	5	26	12
008	ARONA	—	145	66	6	461	346	20	1.217	1.386
009	AURANO	—	3	—	1	6	—	4	15	6
010	BACENO	—	14	8	1	43	21	6	114	46
011	BANNIO ANZINO	—	14	4	2	32	11	9	89	22
012	BARENGO	1	7	2	6	28	5	56	68	37
013	BAVENO	—	33	24	2	173	119	6	406	298
014	BEE	—	4	1	1	19	5	3	61	32
015	BELGIRATE	—	3	3	—	18	7	7	38	31
016	BELLINZAGO NOVARESE	9	87	37	13	356	243	60	829	444
017	BEURA-CARDEZZA	3	17	3	—	56	17	5	191	58
018	BIANDRATE	1	12	2	7	47	21	32	113	65
019	BOCA	1	17	1	1	42	17	1	109	66
020	BOGNANCO	1	13	2	1	21	11	3	44	27
021	BOGOGNO	—	10	3	3	39	13	11	121	42
022	BOLZANO NOVARESE	1	12	1	1	39	17	1	131	28
023	BORGOLAVEZZARO	1	25	4	6	81	26	54	165	87
024	BORGOMANERO	4	209	89	8	656	423	64	1.750	1.259
025	BORGO TICINO	1	37	14	3	157	56	8	325	144
026	BRIGA NOVARESE	—	32	7	1	115	46	6	314	108
027	BRIONA	2	13	4	4	31	31	46	97	58
028	BROVELLO-CARPUGNINO	—	5	2	2	12	7	5	23	28
029	CALASCA-CASTIGLIONE	—	27	2	3	48	10	16	130	18
030	CALTIGNAGA	6	34	10	18	84	26	67	202	104
031	CAMBIASCA	—	18	11	4	58	38	8	171	72
032	CAMERI	7	104	23	16	356	206	67	886	470
033	CANNERO RIVIERA	1	11	7	3	32	24	6	108	78
034	CANNOBIO	5	67	55	12	182	170	19	532	361
035	CAPREZZO	—	1	—	1	8	3	5	14	10
036	CARPIGNANO SESIA	1	20	8	7	67	41	39	203	156
037	CASALBELTRAME	1	8	—	6	22	14	42	46	18
038	CASALE CORTE CERRO	—	53	16	—	160	52	1	397	84
039	CASALEGGIO NOVARA	2	10	2	7	30	13	22	54	33
040	CASALINO	3	7	11	16	48	28	74	91	60
041	CASALVOLONE	2	3	—	4	11	6	51	37	45
042	CASTELLAZZO NOVARESE	2	—	3	4	5	6	23	13	12
043	CASTELLETTO SOPRA TICINO	3	111	17	6	338	123	31	861	398
044	CAVAGLIETTO	1	3	1	3	7	4	10	32	23
045	CAVAGLIO D'AGOGNA	1	16	4	1	48	21	14	127	63
046	CAVAGLIO-SPOCCIA	—	7	1	—	18	7	1	49	14
047	CAVALLIRIO	—	7	5	1	41	16	6	108	39
048	CEPPO MORELLI	1	7	—	—	23	15	5	51	19
049	CERANO	—	103	2	14	346	93	66	731	331
050	CESARA	—	19	1	—	30	7	3	91	15
051	COLAZZA	—	3	—	—	14	9	4	33	18
052	COMIGNAGO	—	4	1	—	25	19	5	66	29
053	COSSOGNO	—	5	1	—	20	8	1	64	27
054	CRAVEGGIA	6	9	2	8	22	15	12	48	40
055	CRESSA	1	15	3	2	48	31	12	149	78
056	CREVOLADOSSOLA	1	66	25	3	185	129	18	534	273

## per sesso, classe di età e settore di attività economica

## MASCHI

DI ETÀ (anni)												Codice dei Comuni
55 - 59			60 - 64			65 e più			TOTALE			
Agricoltura, caccia, foreste e pesca	Industrie	Altre attività	Agricoltura, caccia, foreste e pesca	Industrie	Altre attività	Agricoltura, caccia, foreste e pesca	Industrie	Altre attività	Agricoltura, caccia, foreste e pesca	Industrie	Altre attività	
3	6	8	5	—	2	—	—	1	29	125	54	001
2	15	5	—	2	2	—	2	4	11	128	72	002
2	4	3	—	1	—	—	—	—	2	161	17	003
—	4	3	1	—	1	—	—	—	8	95	23	004
—	12	7	—	—	6	—	—	5	17	203	197	005
6	9	11	1	3	7	—	—	7	31	325	220	006
1	4	1	—	—	—	—	2	—	9	46	23	007
4	141	169	—	23	51	3	15	50	33	2.002	2.068	008
—	2	—	—	—	—	—	—	—	5	26	6	009
2	12	3	1	1	3	—	1	1	10	185	82	010
3	5	1	1	—	—	—	—	—	15	140	38	011
9	6	2	5	2	—	4	1	2	81	112	48	012
—	65	34	1	6	17	—	5	15	9	688	507	013
—	5	3	—	1	1	—	1	1	4	91	43	014
2	5	8	—	—	—	2	—	4	11	64	53	015
20	53	34	7	7	6	10	3	9	119	1.335	773	016
3	5	3	—	1	—	2	1	2	13	271	83	017
10	9	2	1	1	6	1	2	2	52	184	98	018
1	14	4	2	2	3	2	2	—	8	186	91	019
4	9	1	—	—	1	2	—	2	11	87	44	020
2	13	7	2	1	1	—	—	3	18	184	69	021
2	12	1	—	—	1	—	1	3	5	195	51	022
13	16	13	6	1	8	3	1	10	83	289	148	023
23	211	149	9	34	49	8	24	56	116	2.884	2.025	024
—	26	14	2	1	8	—	2	4	14	548	240	025
—	33	7	1	—	4	—	2	4	8	496	176	026
13	4	2	6	1	1	2	—	2	73	146	98	027
2	3	1	1	—	2	—	1	1	10	44	41	028
2	11	2	1	—	3	—	—	—	22	216	35	029
19	15	10	5	4	4	4	1	2	119	340	156	030
2	10	4	1	3	3	1	1	1	16	261	129	031
12	70	39	2	13	16	1	1	10	105	1.430	764	032
3	11	14	—	5	2	1	—	6	14	167	131	033
6	53	38	1	16	23	—	4	13	43	854	660	034
—	1	—	—	—	—	—	—	—	6	24	13	035
28	25	14	7	11	9	9	1	7	91	327	235	036
5	3	2	1	—	1	4	—	1	59	79	36	037
—	44	5	—	8	2	—	5	1	1	667	160	038
13	6	7	1	1	1	1	1	2	46	102	58	039
23	8	3	12	4	4	10	—	1	138	158	107	040
8	5	3	6	1	4	7	1	3	78	58	61	041
1	1	3	2	—	—	—	—	—	32	19	24	042
5	73	46	2	16	16	1	4	12	48	1.403	612	043
3	3	3	2	1	1	—	—	1	19	46	33	044
6	25	7	3	2	1	2	—	4	27	218	100	045
1	5	—	1	1	1	—	—	—	3	80	23	046
2	11	4	—	1	—	—	2	4	9	170	68	047
—	4	2	—	1	2	—	—	3	6	86	41	048
31	63	39	12	11	17	13	2	10	136	1.256	492	049
3	6	3	—	2	—	—	2	—	6	150	26	050
—	4	4	1	1	1	—	—	—	5	55	32	051
—	11	2	2	—	1	—	—	—	7	106	52	052
—	6	5	1	—	—	—	—	1	2	95	42	053
6	8	5	2	2	4	2	1	3	36	90	69	054
5	17	9	—	2	2	3	—	2	23	231	125	055
6	25	14	3	9	4	1	1	3	32	820	448	056

## segue TAV. 10 — Popolazione residente attiva in condizione professionale,

B —

Codice dei Comuni	COMUNI	CLASSI								
		14 - 19			20 - 29			30 - 54		
		Agricoltura, caccia, foreste e pesca	Industrie	Altre attività	Agricoltura, caccia, foreste e pesca	Industrie	Altre attività	Agricoltura, caccia, foreste e pesca	Industrie	Altre attività
057	CRODO	7	16	4	3	76	46	29	189	66
058	CUREGGIO	—	38	5	5	83	36	10	226	94
059	CURSOLO-ORASSO	—	4	—	2	7	5	2	34	5
060	DIVIGNANO	—	18	2	—	63	12	13	123	31
061	DOMODOSSOLA	4	128	98	14	580	628	28	1.570	1.721
062	DORMELLETO	—	24	10	2	83	43	11	213	194
063	DRUOGNO	—	14	5	4	41	19	5	96	42
064	FALMENTA	—	7	2	1	17	7	9	35	16
065	FARA NOVARESE	1	15	6	6	76	43	45	204	101
066	FONTANETO D'AGOGNA	1	24	6	4	68	25	30	252	107
067	FORMAZZA	—	7	1	1	24	13	2	65	19
068	GALLIATE	4	159	42	23	479	290	85	1.280	864
069	GARBAGNA NOVARESE	3	12	1	6	25	15	31	51	73
070	GARGALLO	—	35	1	—	108	19	4	203	43
071	GATTICO	4	34	10	4	102	55	28	218	159
072	GERMAGNO	—	1	—	—	8	3	2	20	10
073	GHEMME	1	44	11	8	164	70	26	399	181
074	GHIFFA	2	14	4	6	63	44	7	177	126
075	GIGNESE	3	3	3	4	24	18	14	58	52
076	GOZZANO	—	92	18	2	306	98	5	770	263
077	GRANOZZO CON MONTICELLO	2	15	1	10	36	8	48	71	44
078	GRAVELLONA TOCE	1	104	28	2	380	165	6	932	380
079	GRIGNASCO	1	67	15	3	176	77	6	554	193
080	GURRO	—	21	5	—	38	5	—	61	16
081	INTRAGNA	—	1	—	—	8	—	4	13	1
082	INVORIO	5	46	16	6	113	67	13	358	152
083	LANDIONA	1	4	1	1	26	7	22	44	31
084	LESA	1	18	10	7	75	56	19	184	148
085	LOREGLIA	—	9	1	—	28	5	3	64	7
086	MACUGNAGA	1	8	1	—	16	31	3	51	61
087	MADONNA DEL SASSO	—	8	1	—	21	7	2	53	9
088	MAGGIORA	1	16	2	1	44	26	8	152	70
089	MALESCO	2	34	7	—	68	22	30	161	62
090	MANDELLO VITTA	—	1	4	2	11	13	11	14	22
091	MARANO TICINO	1	19	9	3	67	19	13	143	51
092	MASERA	—	16	5	—	39	19	7	131	63
093	MASSINO VISCONTI	—	15	3	—	25	21	10	96	62
094	MASSIOLA	—	8	—	—	11	1	—	27	3
095	MEINA	2	20	5	3	59	28	13	172	116
096	MERGOZZO	1	33	10	1	95	40	7	240	94
097	MEZZOMERICO	1	8	2	2	22	10	10	88	31
098	MIASINO	—	14	5	1	23	19	10	60	56
099	MIAZZINA	—	6	—	2	8	14	3	31	27
100	MOMO	—	47	12	7	123	55	73	270	133
101	MONTECRETESE	—	25	8	1	54	20	21	167	42
102	MONTESCHENO	1	7	3	—	24	5	—	73	10
103	NEBBIUNO	2	8	9	9	32	25	27	88	83
104	NIBBIOLA	3	11	3	4	20	14	29	50	29
105	NONIO	—	14	1	2	50	16	6	99	23
106	NOVARA	9	593	342	72	2.492	3.336	286	7.253	8.913
107	OGGEBBIO	—	7	5	2	29	17	7	88	39
108	OLEGGIO	14	127	37	23	417	178	105	1.100	587
109	OLEGGIO CASTELLO	1	34	5	3	55	19	6	118	96
110	OMEGNA	—	207	48	9	659	310	9	1.802	850
111	ORNAVASSO	2	54	3	4	150	59	12	393	146
112	ORTA SAN GIULIO	—	17	4	—	28	26	6	73	83

## per sesso, classe di età e settore di attività economica

## MASCHI

DI ETÀ (anni)												Codice dei Comuni
55 - 59			60 - 64			65 e più			TOTALE			
Agricoltura, caccia, foreste e pesca	Industrie	Altre attività	Agricoltura, caccia, foreste e pesca	Industrie	Altre attività	Agricoltura, caccia, foreste e pesca	Industrie	Altre attività	Agricoltura, caccia, foreste e pesca	Industrie	Altre attività	
8	21	9	2	1	1	1	1	1	50	304	127	057
7	20	6	2	7	1	1	1	2	25	375	144	058
2	1	1	—	2	—	—	—	—	6	48	11	059
1	17	2	1	—	—	2	—	—	17	221	47	060
3	147	213	4	30	74	2	13	47	55	2.468	2.781	061
1	23	19	3	3	7	—	—	4	17	346	277	062
1	7	4	—	1	1	—	—	4	10	159	75	063
3	8	1	—	1	—	—	—	1	13	68	27	064
14	31	7	6	1	9	8	1	7	80	328	173	065
7	26	10	10	8	4	2	—	4	54	378	156	066
2	5	5	—	1	1	—	1	1	5	103	40	067
8	123	90	10	20	28	6	11	20	136	2.072	1.334	068
9	2	4	4	—	—	2	—	—	55	90	93	069
—	19	3	—	2	3	—	—	1	4	367	70	070
4	30	26	5	5	6	3	—	1	48	389	257	071
—	—	2	—	—	—	—	—	1	2	29	16	072
11	55	13	5	3	11	5	9	7	56	674	293	073
4	19	12	2	2	4	—	3	4	21	278	194	074
4	10	6	—	4	3	—	2	5	25	101	87	075
1	81	44	—	13	10	—	12	13	8	1.274	446	076
10	4	5	9	1	1	5	—	3	84	127	62	077
4	96	22	1	13	12	1	7	9	15	1.532	616	078
4	54	17	1	6	9	2	2	6	17	859	317	079
—	15	3	—	1	—	—	—	—	—	136	29	080
2	—	1	1	—	—	—	—	—	7	22	2	081
4	50	22	1	9	5	—	2	8	29	578	270	082
3	8	4	3	—	1	1	—	1	31	82	45	083
6	32	16	5	4	8	1	3	6	39	316	244	084
—	5	—	—	1	—	—	—	2	3	107	15	085
1	3	8	—	4	1	1	2	3	6	84	105	086
1	6	1	—	2	—	—	—	—	3	90	18	087
1	13	8	1	1	5	2	1	2	14	227	113	088
5	13	3	2	—	4	1	1	1	40	277	99	089
5	4	1	3	—	—	—	—	—	21	30	40	090
3	8	6	2	2	1	2	—	—	24	239	86	091
2	13	7	2	2	3	3	1	1	14	202	98	092
1	3	2	1	—	6	—	1	1	12	140	95	093
—	2	—	—	1	—	—	5	1	—	54	5	094
4	28	19	2	6	11	1	5	3	25	290	182	095
2	30	6	—	6	3	—	3	5	11	407	158	096
8	16	3	5	4	1	4	—	4	30	138	51	097
—	6	2	1	2	1	—	—	2	12	105	85	098
—	3	6	—	1	1	—	—	—	5	49	48	099
14	29	17	6	4	6	5	2	5	105	475	228	100
5	18	3	2	2	2	1	—	1	30	266	76	101
—	4	2	—	1	1	—	1	1	1	110	22	102
3	7	5	3	4	3	—	2	3	44	141	128	103
12	2	4	3	—	2	1	1	1	52	84	53	104
1	16	2	—	3	—	2	4	1	11	186	43	105
<b>65</b>	<b>668</b>	<b>953</b>	<b>22</b>	<b>105</b>	<b>367</b>	<b>41</b>	<b>72</b>	<b>219</b>	<b>495</b>	<b>11.183</b>	<b>14.130</b>	<b>106</b>
2	12	6	3	7	6	—	—	1	14	143	74	107
35	113	67	7	26	28	9	8	23	193	1.791	920	108
2	14	6	—	3	—	1	1	3	13	225	129	109
1	185	82	—	38	43	4	26	26	23	2.917	1.359	110
3	41	17	—	7	2	—	8	6	21	653	233	111
—	7	12	—	3	7	1	1	2	7	129	134	112

## segue TAV. 10 — Popolazione residente attiva in condizione professionale,

Codice dei Comuni	COMUNI	B — CLASSI								
		14 - 19			20 - 29			30 - 54		
		Agricoltura, caccia, foreste e pesca	Industrie	Altre attività	Agricoltura, caccia, foreste e pesca	Industrie	Altre attività	Agricoltura, caccia, foreste e pesca	Industrie	Altre attività
113	PALLANZENO	—	15	7	3	56	12	2	156	40
114	PARUZZARO	—	25	6	—	59	25	3	129	70
115	PELLA	—	41	2	—	69	16	1	169	33
116	PETTENASCO	—	7	3	2	51	23	4	107	79
117	PIEDIMULERA	—	24	3	—	80	35	2	242	74
118	PIEVE VERGONTE	—	49	11	3	151	44	14	406	81
119	PISANO	—	6	1	1	24	7	7	45	36
120	POGNO	1	43	1	2	108	10	8	208	30
121	POMBIA	1	15	2	3	42	20	14	126	53
122	PRATO SESIA	1	22	2	2	72	24	7	224	95
123	PREMENO	—	5	5	—	29	13	7	77	42
124	PREMIA	—	4	5	—	32	25	3	73	28
125	PREMOSELLO-CHIOVENDA	1	34	6	—	78	35	13	277	121
126	QUARNA SOPRA	—	5	1	—	18	3	—	40	12
127	QUARNA SOTTO	—	2	3	—	17	12	1	59	19
128	RE	1	14	5	2	39	40	7	94	38
129	RECETTO	1	7	—	2	27	10	23	80	33
130	ROMAGNANO SESIA	—	43	21	4	208	76	10	474	209
131	ROMENTINO	3	41	17	6	165	91	46	427	244
132	SAN BERNARDINO VERBANO	—	16	3	2	29	26	6	119	39
133	SAN MAURIZIO D'OPAGLIO	—	60	5	1	170	27	4	413	68
134	SAN NAZZARO SESIA	—	6	1	3	27	12	30	49	44
135	SAN PIETRO MOSEZZO	9	25	3	13	66	26	75	129	74
136	SANTA MARIA MAGGIORE	—	10	1	4	52	26	9	118	73
137	SEPPIANA	—	2	1	—	16	4	1	37	4
138	SILLAVENGO	3	6	1	8	17	6	38	39	21
139	SIZZANO	2	13	5	2	53	21	46	125	56
140	SORISO	—	8	1	4	25	9	5	84	27
141	SOZZAGO	—	3	2	7	22	10	25	57	24
142	STRESA	5	38	32	7	104	149	28	287	462
143	SUNO	2	41	5	9	89	30	32	258	113
144	TERDOBBIATE	2	4	—	6	18	3	26	29	28
145	TOCENO	1	8	—	—	48	18	11	71	21
146	TORNACO	1	7	—	3	40	6	22	69	41
147	TRAREGO VIGGIONA	—	—	3	—	9	17	8	32	48
148	TRASQUERA	2	5	1	4	14	41	15	31	31
149	TRECATE	3	141	40	23	588	314	119	1.573	791
150	TRONTANO	—	20	10	3	66	38	4	205	115
151	VALSTRONA	3	50	9	2	98	14	4	189	21
152	VANZONE CON SAN CARLO	—	12	2	—	28	10	—	50	18
153	VAPRIO D'AGOGNA	—	9	2	4	28	17	16	87	51
154	VARALLO POMBIA	2	63	5	4	174	55	5	450	206
155	VARZO	2	38	19	6	81	55	26	263	110
156	VERBANIA	22	240	176	63	850	861	59	2.984	2.039
157	VERUNO	—	21	2	3	29	28	4	136	55
158	VESPOLATE	5	25	6	24	71	45	63	173	96
159	VICOLUNGO	2	11	—	6	35	9	38	71	29
160	VIGANELLA	—	6	—	—	8	1	—	37	5
161	VIGNONE	2	4	1	2	20	19	3	90	58
162	VILLADOSSOLA	—	82	45	10	282	125	28	896	288
163	VILLETTE	1	4	1	1	5	7	3	23	11
164	VINZAGLIO	4	6	2	5	9	9	36	39	26
165	VOGOGNA	—	40	2	—	111	21	4	224	63
	<b>TOTALE PROVINCIA</b>	<b>239</b>	<b>5.276</b>	<b>1.855</b>	<b>764</b>	<b>17.478</b>	<b>11.520</b>	<b>3.279</b>	<b>47.061</b>	<b>30.911</b>

## per sesso, classe di età e settore di attività economica

## MASCHI

DI ETÀ (anni)												Codice dei Comuni
55 - 59			60 - 64			65 e più			TOTALE			
Agricoltura, caccia, foreste e pesca	Industrie	Altre attività	Agricoltura, caccia, foreste e pesca	Industrie	Altre attività	Agricoltura, caccia, foreste e pesca	Industrie	Altre attività	Agricoltura, caccia, foreste e pesca	Industrie	Altre attività	
—	3	2	—	—	—	—	—	1	5	230	62	113
3	15	6	1	7	—	1	—	1	8	235	108	114
—	17	9	—	7	1	—	2	2	1	305	63	115
1	10	4	—	8	1	—	3	1	7	186	111	116
—	10	9	1	—	3	—	—	1	3	356	125	117
5	30	10	1	2	5	—	1	3	23	639	154	118
2	3	2	2	1	4	—	—	—	12	79	50	119
1	20	2	—	6	2	—	6	1	12	391	46	120
1	10	8	—	1	3	1	—	1	20	194	87	121
5	19	9	—	—	3	1	1	4	16	338	137	122
—	15	4	—	3	2	—	—	3	7	129	69	123
2	5	3	2	—	3	2	—	—	9	114	64	124
3	20	11	2	2	4	—	—	—	19	411	177	125
1	11	—	—	—	1	—	1	2	1	75	19	126
—	12	2	—	5	3	1	—	—	2	95	39	127
4	4	3	3	2	—	—	—	3	17	153	89	128
8	20	4	5	3	2	7	—	2	46	137	51	129
7	65	22	2	8	12	—	3	8	23	801	348	130
8	42	18	7	6	8	11	5	4	81	686	382	131
1	8	5	1	2	—	—	—	1	10	174	74	132
—	48	4	1	12	1	—	5	5	6	708	110	133
6	5	3	3	—	4	8	2	3	50	89	67	134
21	7	10	7	4	3	8	—	1	133	231	117	135
1	11	8	2	1	2	—	—	4	16	192	114	136
—	—	2	—	—	—	—	—	—	1	55	11	137
7	5	7	3	1	1	5	—	—	64	68	36	138
16	10	3	10	2	2	13	—	4	89	203	91	139
1	12	4	1	2	1	—	—	—	11	131	42	140
4	5	2	5	1	1	4	—	2	45	88	41	141
5	49	69	5	8	39	5	12	38	55	498	789	142
15	39	16	11	3	8	2	2	4	71	432	176	143
4	1	2	4	—	—	4	—	1	46	52	34	144
—	—	6	1	1	—	—	—	—	13	128	45	145
2	11	3	3	2	1	8	1	—	39	130	51	146
2	5	6	3	—	1	1	1	1	14	47	76	147
4	2	1	1	—	—	—	—	—	26	52	74	148
18	127	72	8	13	19	11	16	14	182	2.458	1.250	149
3	13	4	1	1	3	1	1	—	12	306	170	150
1	29	—	1	5	2	—	6	2	11	377	48	151
—	3	1	—	—	1	—	—	1	—	93	33	152
1	6	1	5	1	1	3	1	1	29	132	73	153
5	49	14	1	6	9	2	1	7	19	743	296	154
7	14	11	4	1	2	—	2	5	45	399	202	155
8	251	256	7	39	109	7	22	77	166	4.386	3.518	156
2	13	4	3	4	7	1	1	1	13	204	97	157
9	17	10	6	—	3	8	2	2	115	288	162	158
6	6	5	4	4	2	7	—	1	63	127	46	159
—	—	—	—	—	—	—	—	1	—	51	7	160
1	7	1	—	—	2	—	—	1	8	121	82	161
4	44	26	1	5	8	1	4	8	44	1.313	500	162
1	4	—	—	1	1	—	—	—	6	37	20	163
5	4	1	1	1	1	4	2	3	55	61	42	164
1	18	9	—	2	4	—	—	4	5	395	103	165
<b>828</b>	<b>4.554</b>	<b>3.292</b>	<b>389</b>	<b>759</b>	<b>1.300</b>	<b>347</b>	<b>409</b>	<b>980</b>	<b>5.846</b>	<b>75.537</b>	<b>49.858</b>	

## segue TAV. 10 — Popolazione residente attiva in condizione professionale,

Codice dei Comuni	COMUNI	CLASSI								
		14 - 19			20 - 29			30 - 54		
		Agricoltura, caccia, foreste e pesca	Industrie	Altre attività	Agricoltura, caccia, foreste e pesca	Industrie	Altre attività	Agricoltura, caccia, foreste e pesca	Industrie	Altre attività
001	AGRATE CONTURBIA	—	3	3	—	19	8	6	48	28
002	AMENO	—	19	3	1	16	17	5	32	40
003	ANTRONA SCHIERANCO	1	3	5	4	7	4	20	3	13
004	ANZOLA D'OSSOLA	1	5	2	3	13	9	2	19	12
005	ARIZZANO	—	3	12	1	23	47	6	63	120
006	ARMENO	1	23	8	4	46	46	27	51	87
007	AROLA	1	5	—	—	8	7	7	14	6
008	ARONA	3	105	69	2	285	389	7	542	885
009	AURANO	—	—	1	—	1	4	—	5	7
010	BACENO	—	11	8	—	12	17	17	16	34
011	BANNIO ANZINO	—	4	7	—	2	12	11	3	16
012	BARENGO	—	3	1	3	14	16	21	39	24
013	BAVENO	—	15	30	1	73	124	3	158	237
014	BEE	—	—	—	—	4	20	2	7	34
015	BELGIRATE	—	2	4	—	11	13	1	13	26
016	BELLINZAGO NOVARESE	—	129	19	3	248	145	30	400	234
017	BEURA-CARDEZZA	—	4	12	—	14	24	16	12	33
018	BIANDRATE	1	9	2	—	36	27	21	53	45
019	BOCA	—	5	3	—	23	21	5	58	37
020	BOGNANCO	1	—	6	3	4	15	12	4	19
021	BOGOGNO	—	7	1	—	24	26	7	84	42
022	BOLZANO NOVARESE	—	5	1	—	30	18	2	78	17
023	BORGOLAVEZZARO	—	14	2	2	74	28	22	110	63
024	BORGOMANERO	—	181	66	3	453	477	16	924	836
025	BORGO TICINO	—	50	10	1	118	45	7	137	95
026	BRIGA NOVARESE	—	30	13	—	101	52	3	172	64
027	BRIONA	—	15	2	3	24	32	20	49	45
028	BROVELLO-CARPUGNINO	—	—	—	1	9	10	7	2	14
029	CALASCA-CASTIGLIONE	2	7	9	—	5	15	19	4	18
030	CALTIGNAGA	2	15	12	5	61	47	29	126	76
031	CAMBIASCA	—	8	12	1	22	48	8	90	72
032	CAMERI	—	90	28	6	258	195	30	582	310
033	CANNERO RIVIERA	2	6	5	—	5	38	6	13	82
034	CANNOBIO	—	27	54	—	54	152	7	83	295
035	CAPREZZO	—	—	—	—	—	4	4	2	8
036	CARPIGNANO SESIA	1	16	3	3	61	47	27	108	110
037	CASALBELTRAME	—	4	—	2	19	12	20	14	17
038	CASALE CORTE CERRO	—	27	11	—	93	48	3	242	75
039	CASALEGGIO NOVARA	—	10	3	1	25	13	21	32	22
040	CASALINO	—	5	7	6	14	47	28	35	61
041	CASALVOLONE	—	3	1	1	4	19	16	22	59
042	CASTELLAZZO NOVARESE	—	4	—	4	5	4	15	3	6
043	CASTELLETTO SOPRA TICINO	4	66	28	5	195	122	14	296	257
044	CAVAGLIETTO	—	3	3	—	5	6	7	20	16
045	CAVAGLIO D'AGOGNA	—	18	2	2	42	19	8	94	42
046	CAVAGLIO-SPOCCIA	—	1	12	1	4	13	17	3	13
047	CAVALLIRIO	—	8	2	—	29	9	8	61	22
048	CEPPO MORELLI	—	3	5	1	3	5	8	1	20
049	CERANO	—	64	20	3	278	104	29	528	197
050	CESARA	—	10	2	—	18	6	4	27	11
051	COLAZZA	—	—	2	—	8	5	3	9	13
052	COMIGNAGO	—	7	3	—	26	16	6	13	15
053	COSSOGNO	—	1	2	—	2	11	—	34	24
054	CRAVEGGIA	1	4	1	2	6	9	22	8	16
055	CRESSA	—	9	6	—	39	24	10	129	48
056	CREVOLADOSSOLA	3	23	43	1	50	127	23	37	138



## per sesso, classe di età e settore di attività economica

## F E M M I N E

DI ETÀ (anni)												Codice dei Comuni
55 - 59			60 - 64			65 e più			TOTALE			
Agricoltura, caccia, foreste e pesca	Industrie	Altre attività	Agricoltura, caccia, foreste e pesca	Industrie	Altre attività	Agricoltura, caccia, foreste e pesca	Industrie	Altre attività	Agricoltura, caccia, foreste e pesca	Industrie	Altre attività	
2	—	2	1	1	2	1	—	1	10	71	44	001
2	2	4	1	2	2	2	1	1	11	72	67	002
5	—	2	1	—	—	—	—	1	31	13	25	003
—	—	1	—	—	—	—	—	1	6	37	25	004
—	1	7	—	—	2	—	—	6	7	90	194	005
5	4	6	1	2	5	—	—	6	38	126	158	006
2	1	—	1	—	1	—	—	1	11	28	15	007
1	24	79	—	4	27	—	1	34	13	961	1.483	008
—	—	—	—	—	—	—	—	1	—	6	13	009
4	1	2	—	—	2	1	—	5	22	40	68	010
4	—	1	—	—	1	—	—	1	15	9	38	011
4	—	2	—	—	—	1	—	2	29	56	45	012
—	6	13	—	—	5	—	—	9	4	252	418	013
—	—	2	—	—	1	—	—	1	2	11	58	014
—	1	1	—	—	2	—	—	4	1	27	50	015
2	6	15	—	—	7	—	1	5	35	784	425	016
7	1	3	4	—	2	4	—	—	31	31	74	017
2	1	3	—	—	3	—	—	3	24	99	83	018
2	—	3	—	1	—	—	—	2	7	87	66	019
4	—	2	1	—	2	3	—	—	24	8	44	020
2	2	2	—	—	2	—	—	2	9	117	75	021
1	1	1	—	1	—	—	—	1	3	115	38	022
4	4	11	—	—	5	1	1	—	29	203	109	023
2	23	62	2	3	20	—	4	31	23	1.588	1.492	024
2	6	11	—	1	2	—	—	1	10	312	164	025
—	9	8	—	—	—	—	—	2	3	312	139	026
9	—	3	—	—	4	—	—	1	32	88	87	027
3	—	1	1	—	3	—	—	1	12	11	29	028
3	—	2	1	—	—	3	—	1	28	16	45	029
5	1	10	2	—	2	—	1	4	43	204	151	030
1	1	5	—	—	2	—	—	7	10	121	146	031
3	9	20	1	1	6	—	—	7	40	940	566	032
3	2	2	—	—	3	2	1	2	13	27	132	033
8	7	34	—	1	16	—	—	13	15	172	564	034
1	1	—	—	—	—	—	—	—	5	3	12	035
10	7	6	3	—	2	1	—	4	45	192	172	036
1	1	1	—	—	—	1	—	—	24	38	30	037
1	8	3	—	1	4	—	4	7	4	375	148	038
2	—	4	—	—	1	—	—	—	24	67	43	039
8	—	4	2	—	2	—	—	2	44	54	123	040
1	1	3	—	—	1	1	—	1	19	30	84	041
4	—	3	1	—	—	—	—	—	24	12	13	042
2	12	18	1	5	4	—	—	11	26	574	440	043
3	—	—	—	—	—	—	—	1	10	28	26	044
3	3	5	—	—	3	—	—	1	13	157	72	045
3	—	3	—	—	1	—	—	—	21	8	42	046
3	3	2	—	—	—	—	—	1	11	101	36	047
2	2	3	1	—	2	—	—	4	12	9	39	048
10	9	17	1	2	5	3	—	5	46	881	348	049
1	2	—	—	—	3	—	—	—	5	57	22	050
—	—	—	—	—	—	—	—	—	3	17	20	051
2	1	2	—	—	2	1	—	—	9	47	38	052
—	—	2	—	—	—	—	—	—	—	37	39	053
7	1	7	1	—	2	—	—	2	33	19	37	054
2	3	4	—	1	1	—	1	—	12	182	83	055
5	—	5	4	—	3	1	—	3	37	110	319	056

## segue TAV. 10 — Popolazione residente attiva in condizione professionale,

Codice dei Comuni	COMUNI	CLASSI								
		14 - 19			20 - 29			30 - 54		
		Agricoltura, caccia, foreste e pesca	Industrie	Altre attività	Agricoltura, caccia, foreste e pesca	Industrie	Altre attività	Agricoltura, caccia, foreste e pesca	Industrie	Altre attività
057	CRODO	3	7	8	4	27	33	33	43	37
058	CUREGGIO	1	26	8	3	55	36	4	133	54
059	CURSOLO-ORASSO	—	3	2	—	5	2	7	1	6
060	DIVIGNANO	—	25	—	3	47	7	9	53	21
061	DOMODOSSOLA	2	37	97	4	108	582	26	162	1.006
062	DORMELLETO	1	24	6	2	53	34	5	98	116
063	DRUOGNO	2	2	2	4	8	22	30	6	31
064	FALMENTA	—	2	6	2	4	13	12	2	14
065	FARA NOVARESE	—	16	4	2	49	46	37	88	78
066	FONTANETO D'AGOGNA	1	17	6	3	58	50	28	115	96
067	FORMAZZA	—	—	2	—	—	13	7	—	18
068	GALLIATE	—	132	36	9	346	291	35	805	563
069	GARBAGNA NOVARESE	1	10	2	2	16	20	8	32	39
070	GARGALLO	—	45	4	—	82	17	—	129	26
071	GATTICO	—	24	11	1	77	78	8	144	93
072	GERMAGNO	—	—	1	—	5	3	3	8	3
073	GHEMME	—	61	12	2	107	64	20	209	157
074	GHIFFA	—	4	7	—	34	56	5	68	136
075	GIGNESE	—	5	4	2	8	15	10	7	44
076	GOZZANO	—	68	12	1	195	105	4	476	215
077	GRANOZZO CON MONTICELLO	—	4	4	5	16	20	25	36	30
078	GRAVELLONA TOCE	1	71	28	2	274	176	5	510	296
079	GRIGNASCO	—	40	10	3	161	68	10	341	147
080	GURRO	—	12	5	—	18	17	37	3	6
081	INTRAGNA	—	3	2	—	4	4	4	3	5
082	INVORIO	—	38	14	1	76	48	6	179	103
083	LANDIONA	—	7	2	1	21	5	14	38	19
084	LESA	—	14	7	—	42	38	9	91	106
085	LOREGLIA	—	7	1	—	5	5	6	21	8
086	MACUGNAGA	—	2	7	—	1	25	7	3	52
087	MADONNA DEL SASSO	—	6	2	—	15	2	7	21	10
088	MAGGIORA	—	16	2	2	44	29	3	77	56
089	MALESCO	—	34	6	2	16	27	50	10	53
090	MANDELLO VITTA	—	2	2	—	7	6	8	12	10
091	MARANO TICINO	—	19	4	2	53	14	8	78	26
092	MASERA	1	4	8	3	15	28	23	14	38
093	MASSINO VISCONTI	—	2	9	1	20	15	7	38	33
094	MASSIOLA	—	7	1	—	12	3	2	8	3
095	MEINA	1	13	10	1	33	49	4	77	101
096	MERGOZZO	—	9	5	2	45	35	13	59	79
097	MEZZOMERICO	—	2	1	2	19	9	14	41	15
098	MIASINO	—	7	2	1	9	10	4	17	33
099	MIAZZINA	—	—	1	—	1	9	5	3	23
100	MOMO	5	23	16	2	65	48	44	129	103
101	MONTECRETESE	—	12	9	1	13	28	40	17	33
102	MONTESCHENO	—	1	7	—	2	12	8	4	5
103	NEBBIUNO	1	3	8	5	18	19	19	24	38
104	NIBBIOLA	—	9	2	—	10	16	15	21	17
105	NONIO	—	12	1	2	17	16	6	59	22
106	NOVARA	3	240	378	28	1.342	3.270	117	3.075	6.590
107	OGGEBBIO	—	8	1	—	16	15	8	20	35
108	OLEGGIO	1	174	28	4	354	154	97	526	320
109	OLEGGIO CASTELLO	—	20	3	—	38	21	3	79	45
110	OMEGNA	1	135	66	2	389	343	3	1.103	670
111	ORNAVASSO	—	38	8	1	86	61	6	133	113
112	ORTA SAN GIULIO	—	4	4	—	13	34	2	13	70

## per sesso, classe di età e settore di attività economica

## FEMMINE

DI ETÀ (anni)												Codice dei Comuni
55 - 59			60 - 64			65 e più			TOTALE			
Agricoltura, caccia, foreste e pesca	Industrie	Altre attività	Agricoltura, caccia, foreste e pesca	Industrie	Altre attività	Agricoltura, caccia, foreste e pesca	Industrie	Altre attività	Agricoltura, caccia, foreste e pesca	Industrie	Altre attività	
7	2	5	—	—	1	—	—	2	47	79	86	057
3	7	5	1	—	2	—	2	2	12	223	107	058
5	—	1	—	—	—	—	—	—	12	9	11	059
2	—	3	—	—	1	—	—	—	14	125	32	060
9	2	88	1	3	29	1	2	49	43	314	1.851	061
—	5	10	—	—	1	—	1	4	8	181	171	062
7	—	4	—	—	4	—	—	—	43	16	63	063
3	—	2	—	—	1	—	—	2	17	8	38	064
15	1	13	—	—	2	1	—	4	55	154	147	065
10	2	9	1	—	1	1	—	4	44	192	166	066
4	—	—	2	—	1	—	—	—	13	—	34	067
3	16	44	2	6	11	—	2	10	49	1.307	955	068
3	—	1	1	1	1	1	—	—	16	59	63	069
—	2	3	—	—	—	—	—	1	—	258	51	070
2	2	10	1	2	2	—	—	—	12	249	194	071
—	1	1	—	—	1	—	—	—	3	14	9	072
4	—	14	—	—	5	1	—	7	27	377	259	073
1	3	5	1	—	6	—	2	4	7	111	214	074
4	—	4	—	—	2	—	—	1	16	20	70	075
—	12	16	—	1	4	—	1	10	5	753	362	076
2	—	4	3	—	—	2	—	1	37	56	59	077
1	14	21	—	1	5	—	—	6	9	870	532	078
—	2	15	—	1	4	—	—	8	13	545	252	079
10	—	1	3	—	—	—	—	2	50	33	31	080
—	—	1	—	—	—	—	—	—	4	10	12	081
2	5	9	—	1	8	—	—	2	9	299	184	082
2	1	3	—	—	1	—	—	2	17	67	32	083
3	7	9	—	3	5	—	1	4	12	158	169	084
1	1	—	—	—	1	—	—	—	7	34	15	085
6	—	3	1	—	1	—	—	7	14	6	95	086
1	1	—	—	—	—	—	—	—	8	43	14	087
1	1	5	—	3	4	—	—	4	6	141	100	088
5	—	5	1	—	3	—	1	8	58	61	102	089
—	2	—	—	—	—	—	—	—	8	23	18	090
2	2	2	—	2	1	—	—	1	12	154	48	091
7	—	8	2	—	2	1	—	—	37	33	84	092
3	1	5	—	1	2	—	—	1	11	62	65	093
—	—	2	1	—	—	—	—	—	3	27	9	094
1	4	9	1	—	5	2	3	7	10	130	181	095
1	1	4	—	—	7	—	—	3	16	114	133	096
5	—	1	1	—	—	—	1	1	22	63	27	097
2	2	2	—	—	1	—	—	—	7	35	48	098
—	—	4	—	—	2	—	—	3	5	4	42	099
12	—	6	—	—	4	1	—	6	64	217	183	100
13	—	1	2	—	2	1	—	—	57	42	73	101
4	—	2	—	—	—	—	—	1	12	7	27	102
4	2	11	1	—	4	—	1	4	30	48	84	103
2	—	2	—	1	2	2	—	—	19	41	39	104
—	1	—	1	1	—	—	1	1	9	91	40	105
18	71	421	5	10	148	6	12	136	177	4.750	10.943	106
—	—	9	1	2	1	1	—	3	10	46	64	107
13	14	38	2	3	17	2	—	7	119	1.071	564	108
—	2	3	—	1	1	—	1	2	3	141	75	109
3	46	54	—	8	16	1	2	20	10	1.683	1.169	110
—	7	8	—	3	6	—	—	7	7	267	203	111
1	1	10	1	—	3	—	1	5	4	32	126	112

## segue TAV. 10 — Popolazione residente attiva in condizione professionale,

Codice dei Comuni	COMUNI	CLASSI								
		14 - 19			20 - 29			30 - 54		
		Agricoltura, caccia, foreste e pesca	Industrie	Altre attività	Agricoltura, caccia, foreste e pesca	Industrie	Altre attività	Agricoltura, caccia, foreste e pesca	Industrie	Altre attività
113	PALLANZENO	—	10	3	1	19	20	8	24	38
114	PARUZZARO	—	15	4	1	43	26	4	85	35
115	PELLA	—	23	2	1	69	16	4	101	20
116	PETTENASCO	—	11	2	—	32	13	2	58	46
117	PIEDIMULERA	—	10	13	—	9	35	4	27	53
118	PIEVE VERGONTE	2	24	13	3	45	60	7	45	64
119	PISANO	—	4	2	—	9	12	6	15	21
120	POGNO	—	37	2	1	71	14	—	139	21
121	POMBIA	—	20	1	2	30	18	4	87	24
122	PRATO SESIA	—	27	3	—	50	28	5	123	64
123	PREMENO	—	1	1	—	3	25	1	18	40
124	PREMIA	—	3	4	—	4	16	6	5	17
125	PREMOSELLO-CHIOVENDA	—	26	3	—	28	48	12	32	70
126	QUARNA SOPRA	—	4	—	—	4	8	2	10	3
127	QUARNA SOTTO	—	2	1	—	10	15	1	19	9
128	RE	1	6	9	2	11	13	40	17	21
129	RECETTO	—	3	5	—	8	16	25	32	28
130	ROMAGNANO SESIA	2	32	15	—	127	86	14	267	193
131	ROMENTINO	—	48	9	1	98	96	19	237	147
132	SAN BERNARDINO VERBANO	1	1	2	3	12	26	—	45	33
133	SAN MAURIZIO D'OPAGLIO	—	48	4	1	120	32	3	230	52
134	SAN NAZZARO SESIA	—	7	1	1	11	7	16	31	30
135	SAN PIETRO MOSEZZO	—	12	9	4	41	32	33	86	67
136	SANTA MARIA MAGGIORE	1	7	6	5	10	33	18	9	52
137	SEPPIANA	—	1	2	—	3	6	3	7	5
138	SILLAVENGO	—	7	1	1	16	9	27	23	20
139	SIZZANO	—	11	1	2	34	21	38	81	34
140	SORISO	—	15	—	—	30	16	2	58	22
141	SOZZAGO	1	6	—	1	17	14	12	40	28
142	STRESA	—	7	33	4	43	130	12	69	359
143	SUNO	3	27	1	1	75	32	46	170	92
144	TERDOBBIATE	—	8	3	—	14	10	6	20	18
145	TOCENO	—	7	5	3	12	8	3	5	13
146	TORNACO	—	9	1	—	24	13	9	30	33
147	TRAREGO VIGGIONA	—	—	2	—	4	10	8	7	21
148	TRASQUERA	2	—	3	5	2	1	14	—	9
149	TREKATE	1	104	30	12	415	288	38	858	471
150	TRONTANO	—	9	12	4	11	48	43	7	54
151	VALSTRONA	—	51	5	3	46	9	23	60	15
152	VANZONE CON SAN CARLO	—	4	5	—	1	10	12	—	13
153	VAPRIO D'AGOGNA	—	5	—	1	22	14	13	72	27
154	VARALLO POMBIA	—	52	5	—	129	61	4	237	130
155	VARZO	3	6	21	3	9	59	14	14	73
156	VERBANIA	4	120	158	10	370	920	26	1.153	1.785
157	VERUNO	—	6	1	—	32	26	1	69	62
158	VESPOLATE	1	23	4	6	48	30	28	97	56
159	VICOLUNGO	1	11	2	3	23	6	30	40	26
160	VIGANELLA	—	—	—	—	2	10	1	6	5
161	VIGNONE	—	4	5	—	8	34	2	21	60
162	VILLADOSSOLA	5	34	41	7	72	172	21	163	253
163	VILLETTE	1	2	—	—	4	4	10	4	7
164	VINZAGLIO	—	—	—	3	3	13	21	18	17
165	VOGOGNA	1	13	9	—	29	33	2	26	55
	<b>TOTALE PROVINCIA</b>	<b>79</b>	<b>3.518</b>	<b>1.924</b>	<b>291</b>	<b>9.939</b>	<b>11.686</b>	<b>2.326</b>	<b>20.271</b>	<b>22.133</b>

## per sesso, classe di età e settore di attività economica

## FEMMINE

DI ETÀ (anni)												Codice dei Comuni
55 - 59			60 - 64			65 e più			TOTALE			
Agricoltura, caccia, foreste e pesca	Industrie	Altre attività	Agricoltura, caccia, foreste e pesca	Industrie	Altre attività	Agricoltura, caccia, foreste e pesca	Industrie	Altre attività	Agricoltura, caccia, foreste e pesca	Industrie	Altre attività	
1	—	—	—	—	3	—	—	3	10	53	67	113
1	4	3	—	—	1	—	—	3	6	147	72	114
—	8	5	—	1	2	—	—	1	5	202	46	115
3	4	1	—	3	2	—	—	2	5	108	66	116
—	1	7	—	—	1	—	—	5	4	47	114	117
1	—	8	1	1	5	—	—	4	14	115	154	118
2	—	1	—	1	1	—	—	1	8	29	38	119
2	4	3	—	1	1	—	—	3	3	252	44	120
—	3	2	—	—	2	—	1	1	6	141	48	121
—	—	7	—	—	2	1	—	2	6	200	106	122
2	—	3	—	—	3	—	—	1	3	22	73	123
3	—	4	—	—	2	—	—	2	9	12	45	124
2	—	7	—	—	4	—	—	4	14	86	136	125
—	—	3	—	—	—	—	—	—	2	18	14	126
1	2	4	—	1	1	—	—	—	2	34	30	127
6	1	—	1	—	1	3	1	3	53	36	47	128
7	2	1	4	—	2	2	1	—	38	46	52	129
—	8	19	—	—	3	—	1	12	16	435	328	130
3	6	12	2	1	4	1	—	—	26	390	268	131
3	1	—	—	—	1	—	—	—	7	59	62	132
—	12	7	—	1	3	—	—	1	4	411	99	133
4	—	3	—	—	2	2	—	2	23	49	45	134
8	—	5	1	—	—	1	—	—	47	139	113	135
2	—	9	—	—	3	—	—	5	26	26	108	136
—	—	1	—	—	—	—	—	—	3	11	14	137
4	—	1	1	—	1	—	—	—	33	46	32	138
6	2	2	1	—	—	2	—	3	49	128	61	139
—	1	4	—	2	—	—	—	—	2	106	42	140
3	2	3	—	—	3	1	—	2	18	65	50	141
2	7	42	1	—	19	—	4	35	19	130	618	142
11	5	5	—	3	4	2	—	4	63	280	138	143
1	—	2	1	—	1	2	—	—	10	42	34	144
4	1	1	—	—	—	—	—	—	10	25	27	145
1	1	5	2	—	—	1	—	1	13	64	53	146
1	—	2	2	—	1	—	—	1	11	11	37	147
1	—	1	—	—	—	—	—	—	22	2	14	148
4	7	33	—	3	11	3	7	9	58	1.394	842	149
12	—	2	—	—	—	1	—	4	60	27	120	150
7	3	3	1	—	2	—	—	3	34	160	37	151
2	—	2	—	—	—	—	—	—	14	5	30	152
8	1	3	1	—	2	—	—	—	23	100	46	153
2	3	7	1	—	4	—	—	2	7	421	209	154
2	—	6	2	—	6	—	—	3	24	29	168	155
2	28	164	4	7	58	3	8	75	49	1.686	3.160	156
1	1	6	1	—	—	—	—	2	3	108	97	157
6	1	2	1	—	2	2	1	1	42	170	95	158
2	—	2	3	—	1	3	—	1	42	74	38	159
—	—	1	—	—	—	—	—	—	1	8	16	160
—	—	5	—	—	2	—	—	3	2	33	109	161
1	6	16	—	1	8	—	1	6	34	277	496	162
1	—	—	—	—	—	—	—	1	12	10	12	163
1	—	—	—	—	1	1	—	4	26	21	35	164
—	1	3	—	1	5	—	—	4	3	70	109	165
<b>506</b>	<b>536</b>	<b>1.766</b>	<b>98</b>	<b>107</b>	<b>676</b>	<b>81</b>	<b>74</b>	<b>770</b>	<b>3.381</b>	<b>34.445</b>	<b>38.955</b>	

TAV. 11 - Popolazione residente non attiva

Codice dei Comuni	COMUNI	MENO DI 14 ANNI							
		BAMBINI CHE FREQUENTANO LA SCUOLA MATERNA		SCOLARI E STUDENTI		ALTRI		TOTALE	
		MF	M	MF	M	MF	M	MF	M
001	AGRATE CONTURBIA	27	14	64	33	23	10	114	57
002	AMENO	18	8	86	51	28	19	132	78
003	ANTRONA SCHIERANCO	9	6	61	25	18	8	88	39
004	ANZOLA D'OSSOLA	16	10	66	28	12	8	94	46
005	ARIZZANO	41	15	184	85	69	33	294	133
006	ARMENO	62	27	243	124	66	30	371	181
007	AROLA	2	1	28	14	16	6	46	21
008	ARONA	422	208	1.881	946	538	288	2.841	1.442
009	AURANO	2	—	14	5	2	2	18	7
010	BACENO	31	15	136	78	26	13	193	106
011	BANNIO ANZINO	13	8	83	46	14	8	110	62
012	BARENGO	18	10	84	44	22	16	124	70
013	BAVENO	93	43	470	238	168	78	731	359
014	BEE	17	10	61	39	21	8	99	57
015	BELGIRATE	6	3	41	20	15	9	62	32
016	BELLINZAGO NOVARESE	164	84	931	474	446	228	1.541	786
017	BEURA-CARDEZZA	34	15	157	91	39	21	230	127
018	BIANDRATE	39	15	123	59	52	21	214	95
019	BOCA	30	19	102	55	37	22	169	96
020	BOGNANCO	6	2	31	16	19	12	56	30
021	BOGOGNO	21	11	101	51	41	20	163	82
022	BOLZANO NOVARESE	21	12	105	60	45	21	171	93
023	BORGOLAVEZZARO	38	19	166	93	63	35	267	147
024	BORGOMANERO	477	253	2.288	1.219	778	383	3.543	1.855
025	BORGO TICINO	83	41	423	219	144	71	650	331
026	BRIGA NOVARESE	72	33	294	153	106	52	472	238
027	BRIONA	29	15	130	67	30	18	189	100
028	BROVELLO-CARPUGNINO	4	3	41	23	16	5	61	31
029	CALASCA-CASTIGLIONE	26	17	97	46	29	18	152	81
030	CALTIGNAGA	52	31	229	114	101	52	382	197
031	CAMBIASCA	38	24	175	82	50	28	263	134
032	CAMERI	161	82	1.022	536	414	216	1.597	834
033	CANNERO RIVIERA	27	13	150	85	46	18	223	116
034	CANNOBIO	133	72	657	356	212	106	1.002	534
035	CAPREZZO	6	3	16	6	10	2	32	11
036	CARPIGNANO SESIA	54	27	233	110	107	52	394	189
037	CASALBELTRAME	18	7	59	29	25	16	102	52
038	CASALE CORTE CERRO	76	46	373	182	110	55	559	283
039	CASALEGGIO NOVARA	14	7	65	35	30	17	109	59
040	CASALINO	21	12	147	80	48	30	216	122
041	CASALVOLONE	16	6	76	41	22	9	114	56
042	CASTELLAZZO NOVARESE	12	8	29	18	3	2	44	28
043	CASTELLETTO SOPRA TICINO	165	94	976	496	361	198	1.502	788
044	CAVAGLIETTO	6	4	41	20	19	7	66	31
045	CAVAGLIO D'AGOGNA	24	8	141	64	52	30	217	102
046	CAVAGLIO-SPOCCIA	5	—	34	21	10	5	49	26
047	CAVALLIRIO	10	7	83	40	40	17	133	64
048	CEPPO MORELLI	10	6	44	25	16	12	70	43
049	CERANO	178	86	822	409	335	170	1.335	665
050	CESARA	12	7	78	41	20	10	110	58
051	COLAZZA	8	2	43	23	15	6	66	31
052	COMIGNAGO	2	1	59	25	31	17	92	43
053	COSSOGNO	9	6	62	29	14	3	85	38
054	CRAVEGGIA	14	8	78	42	24	11	116	61
055	CRESSA	31	16	143	81	56	32	230	129
056	CREVOLADOSSOLA	136	52	649	322	251	121	1.036	495

## per sesso, classe di età e condizione non professionale

CASALINGHE	DA 14 ANNI IN POI								TOTALE		Codice dei Comuni
	STUDENTI		RITIRATI DAL LAVORO		ALTRI		TOTALE				
	MF	M	MF	M	MF	M	MF	M	MF	M	
83	34	21	307	132	9	7	433	160	547	217	001
103	27	12	215	94	75	29	420	135	552	213	002
132	28	16	116	66	13	4	289	86	377	125	003
76	23	13	67	35	12	7	178	55	272	101	004
154	109	50	263	116	26	16	552	182	846	315	005
238	77	40	523	229	33	14	871	283	1.242	464	006
35	7	5	95	49	5	2	142	56	188	77	007
2.618	1.044	557	2.749	1.270	249	163	6.660	1.990	9.501	3.432	008
11	5	1	90	33	3	2	109	36	127	43	009
198	49	21	197	117	12	9	456	147	649	253	010
139	18	6	146	75	7	6	310	87	420	149	011
90	40	20	313	125	13	9	456	154	580	224	012
708	242	129	756	345	73	42	1.779	516	2.510	875	013
74	30	15	157	67	7	3	268	85	367	142	014
82	45	23	117	49	3	3	247	75	309	107	015
975	330	174	1.529	687	118	62	2.952	923	4.493	1.709	016
302	47	27	283	148	22	16	654	191	884	318	017
126	61	30	291	112	16	11	494	153	708	248	018
144	60	29	275	126	6	3	485	158	654	254	019
43	26	12	124	59	6	3	199	74	255	104	020
69	54	26	327	138	34	20	484	184	647	266	021
111	41	21	204	92	17	10	373	123	544	216	022
194	74	39	554	218	52	34	874	291	1.141	438	023
2.474	1.127	576	3.259	1.507	532	171	7.392	2.254	10.935	4.109	024
378	90	50	586	247	57	43	1.111	340	1.761	671	025
246	134	68	432	164	35	23	847	255	1.319	493	026
106	61	35	320	126	19	15	506	176	695	276	027
53	5	2	118	54	6	4	182	60	243	91	028
207	26	18	192	95	18	14	443	127	595	208	029
196	100	49	446	196	20	13	762	258	1.144	455	030
118	71	28	263	112	30	12	482	152	745	286	031
953	402	202	1.626	752	148	84	3.129	1.038	4.726	1.872	032
200	78	41	243	109	39	24	560	174	783	290	033
912	262	127	781	363	124	88	2.079	578	3.081	1.112	034
21	2	2	51	21	11	2	85	25	117	36	035
250	129	69	579	246	40	21	998	336	1.392	525	036
68	27	17	140	58	13	6	248	81	350	133	037
261	118	63	583	232	60	40	1.022	335	1.581	618	038
70	25	8	222	101	15	6	332	115	441	174	039
147	65	28	400	158	36	26	648	212	864	334	040
82	60	37	293	117	11	9	446	163	560	219	041
27	15	10	96	43	5	5	143	58	187	86	042
1.253	342	187	1.152	582	194	114	2.941	883	4.443	1.671	043
26	13	3	147	59	4	4	190	66	256	97	044
96	36	23	430	172	20	13	582	208	799	310	045
24	4	3	106	49	5	4	139	56	188	82	046
89	36	13	306	123	11	7	442	143	575	207	047
68	18	6	108	40	7	4	201	50	271	93	048
551	340	163	1.596	627	73	50	2.560	840	3.895	1.505	049
110	26	6	122	58	27	17	285	81	395	139	050
60	28	9	104	45	10	8	202	62	268	93	051
87	27	10	137	68	19	12	270	90	362	133	052
107	19	12	179	81	19	16	324	109	409	147	053
112	19	10	137	55	53	18	321	83	437	144	054
138	66	41	355	164	15	10	574	215	804	344	055
998	219	114	477	300	56	46	1.750	460	2.786	955	056

## segue TAV. 11 — Popolazione residente non attiva

Codice dei Comuni	COMUNI	MENO DI 14 ANNI							
		BAMBINI CHE FREQUENTANO LA SCUOLA MATERNA		SCOLARI E STUDENTI		ALTRI		TOTALE	
		MF	M	MF	M	MF	M	MF	M
057	CRODO	60	23	191	94	70	43	321	160
058	CUREGGIO	48	27	214	109	76	36	338	172
059	CURSOLO-ORASSO	—	—	18	10	6	4	24	14
060	DIVIGNANO	41	25	132	71	54	24	227	120
061	DOMODOSSOLA	488	236	2.521	1.307	778	380	3.787	1.923
062	DORMELLETO	54	26	349	176	108	56	511	258
063	DRUOGNO	35	19	100	48	49	23	184	90
064	FALMENTA	4	2	26	17	13	5	43	24
065	FARA NOVARESE	50	29	182	95	74	40	306	164
066	FONTANETO D'AGOGNA	45	18	253	133	111	53	409	204
067	FORMAZZA	14	4	71	42	11	4	96	50
068	GALLIATE	262	128	1.510	776	524	282	2.296	1.186
069	GARBAGNA NOVARESE	21	12	91	41	27	11	139	64
070	GARGALLO	50	23	204	93	69	40	323	156
071	GATTICO	54	35	301	168	115	57	470	260
072	GERMAGNO	1	—	15	11	16	9	32	20
073	GHEMME	61	34	384	200	147	78	592	312
074	GHIFFA	58	33	222	110	76	32	356	175
075	GIGNESE	14	6	93	48	25	10	132	64
076	GOZZANO	130	62	702	371	256	130	1.088	563
077	GRANOZZO CON MONTICELLO	14	11	99	59	30	13	143	83
078	GRAVELLONA TOCE	208	107	1.029	494	396	202	1.633	803
079	GRIGNASCO	103	52	451	247	121	62	675	361
080	GURRO	5	1	60	32	9	6	74	39
081	INTRAGNA	—	—	11	9	9	5	20	14
082	INVORIO	64	32	394	205	135	69	593	306
083	LANDIONA	13	6	67	25	21	12	101	43
084	LESA	41	18	240	123	60	26	341	167
085	LOREGLIA	7	4	54	27	12	7	73	38
086	MACUGNAGA	19	9	79	34	31	14	129	57
087	MADONNA DEL SASSO	5	—	37	20	13	7	55	27
088	MAGGIORA	23	6	150	82	47	21	220	109
089	MALESCO	58	38	203	104	42	24	303	166
090	MANDELLO VITTA	1	1	26	19	10	5	37	25
091	MARANO TICINO	23	15	169	83	71	37	263	135
092	MASERA	20	9	142	74	30	14	192	97
093	MASSINO VISCONTI	30	16	115	67	29	12	174	95
094	MASSIOLA	1	—	26	11	11	9	38	20
095	MEINA	35	21	233	115	61	32	329	168
096	MERGOZZO	54	32	226	115	70	35	350	182
097	MEZZOMERICO	26	21	63	35	17	9	106	65
098	MIASINO	12	7	57	35	36	26	105	68
099	MIAZZINA	10	7	50	19	12	6	72	32
100	MOMO	58	31	344	157	133	71	535	259
101	MONTECRETESE	31	16	147	71	48	26	226	113
102	MONTESCHENO	12	4	73	43	9	4	94	51
103	NEBBIUNO	22	12	147	71	52	34	221	117
104	NIBBIOLA	17	9	52	27	18	11	87	47
105	NONIO	15	6	76	43	35	14	126	63
106	<b>NOVARA</b>	<b>2.406</b>	<b>1.205</b>	<b>10.443</b>	<b>5.313</b>	<b>3.579</b>	<b>1.796</b>	<b>16.428</b>	<b>8.314</b>
107	OGGEBBIO	15	9	90	58	34	20	139	87
108	OLEGGIO	165	84	1.354	685	579	300	2.098	1.069
109	OLEGGIO CASTELLO	29	12	141	73	54	27	224	112
110	OMEGNA	397	217	1.958	1.004	594	333	2.949	1.554
111	ORNAVASSO	77	37	395	196	164	92	636	325
112	ORTA' SAN GIULIO	23	10	105	50	44	20	172	80



## per sesso, classe di età e condizione non professionale

CASALINGHE	DA 14 ANNI IN POI								TOTALE		Codice dei Comuni
	STUDENTI		RITIRATI DAL LAVORO		ALTRI		TOTALE		MF	M	
	MF	M	MF	M	MF	M	MF	M			
292	76	39	273	150	51	33	692	222	1.013	382	057
202	88	44	493	216	28	19	811	279	1.149	451	058
26	9	3	94	38	4	2	133	43	157	57	059
141	32	12	185	93	22	12	380	117	607	237	060
4.255	1.388	735	2.316	1.422	426	271	8.385	2.428	12.172	4.351	061
370	148	75	374	193	38	18	930	286	1.441	544	062
111	45	20	190	85	17	13	363	118	547	208	063
44	4	2	166	62	2	2	216	66	259	90	064
175	109	45	618	241	20	13	922	299	1.228	463	065
193	93	40	728	302	30	18	1.044	360	1.453	564	066
97	39	19	99	52	6	4	241	75	337	125	067
1.450	693	362	3.069	1.299	222	127	5.434	1.788	7.730	2.974	068
83	35	12	214	92	12	10	344	114	483	178	069
125	44	18	293	121	24	13	486	152	809	308	070
339	117	68	596	276	35	21	1.087	365	1.557	625	071
14	11	5	30	13	5	4	60	22	92	42	072
346	162	77	1.069	437	56	38	1.633	552	2.225	864	073
263	95	43	493	224	122	28	973	295	1.329	470	074
131	48	22	191	80	14	9	384	111	516	175	075
662	382	211	1.194	512	92	58	2.330	781	3.418	1.344	076
88	53	25	286	112	23	13	450	150	593	233	077
809	315	150	1.211	506	124	85	2.459	741	4.092	1.544	078
347	199	92	1.228	469	80	45	1.854	606	2.529	967	079
55	5	3	158	42	17	12	235	57	309	96	080
6	3	—	55	20	1	—	65	20	85	34	081
400	152	75	733	301	73	36	1.358	412	1.951	718	082
30	22	7	185	76	5	4	242	87	343	130	083
319	152	86	590	236	53	36	1.114	358	1.455	525	084
38	10	3	112	38	8	3	168	44	241	82	085
98	37	19	86	31	30	13	251	63	380	120	086
35	15	10	155	62	10	5	215	77	270	104	087
175	70	37	432	172	14	8	691	217	911	326	088
232	55	20	266	114	19	13	572	147	875	313	089
26	8	5	65	27	3	2	102	34	139	59	090
125	49	25	242	100	16	11	432	136	695	271	091
242	56	31	185	117	31	15	514	163	706	260	092
97	30	15	248	100	12	10	387	125	561	220	093
37	4	2	63	32	—	—	104	34	142	54	094
332	109	63	424	196	64	31	929	290	1.258	458	095
282	102	50	455	173	25	11	864	234	1.214	416	096
76	36	21	226	92	11	8	349	121	455	186	097
123	35	13	289	97	53	15	500	125	605	193	098
38	16	9	103	38	7	4	164	51	236	83	099
297	142	53	554	250	45	28	1.038	331	1.573	590	100
187	39	14	198	99	30	17	454	130	680	243	101
102	25	14	139	72	4	4	270	90	364	141	102
171	62	31	311	130	18	9	562	170	783	287	103
71	26	9	182	80	12	7	291	96	378	143	104
94	33	16	167	71	15	12	309	99	435	162	105
14.090	6.755	3.453	19.027	8.881	1.646	1.073	41.518	13.407	57.946	21.721	106
144	45	18	197	92	25	11	411	121	550	208	107
1.420	463	244	2.115	958	179	108	4.177	1.310	6.275	2.379	108
164	69	34	269	113	20	14	522	161	746	273	109
1.726	923	472	2.946	1.280	314	180	5.909	1.932	8.858	3.486	110
479	133	63	541	243	32	22	1.185	328	1.821	653	111
152	42	22	248	111	92	27	534	160	706	240	112

## segue TAV. 11 — Popolazione residente non attiva

Codice dei Comuni	COMUNI	MENO DI 14 ANNI							
		BAMBINI CHE FREQUENTANO LA SCUOLA MATERNA		SCOLARI E STUDENTI		ALTRI		TOTALE	
		MF	M	MF	M	MF	M	MF	M
113	PALLANZENO	41	25	139	59	62	30	242	114
114	PARUZZARO	28	15	149	66	46	18	223	99
115	PELLA	31	19	152	88	46	21	229	128
116	PETTENASCO	33	17	110	51	53	21	196	89
117	PIEDIMULERA	56	32	243	127	83	45	382	204
118	PIEVE VERGONTE	83	43	366	162	137	60	586	265
119	PISANO	18	11	52	36	11	7	81	54
120	POGNO	43	17	171	92	73	41	287	150
121	POMBIA	29	10	157	70	58	32	244	112
122	PRATO SESIA	35	22	209	102	88	48	332	172
123	PREMENO	13	6	77	35	24	12	114	53
124	PREMIA	24	10	63	36	24	15	111	61
125	PREMOSELLO-CHIOVENDA	60	30	279	150	71	39	410	219
126	QUARNA SOPRA	8	2	34	17	9	5	51	24
127	QUARNA SOTTO	11	6	47	27	5	3	63	36
128	RE	21	9	116	62	35	22	172	93
129	RECETTO	10	3	67	38	29	14	106	55
130	ROMAGNANO SESIA	85	44	445	228	156	73	686	345
131	ROMENTINO	105	53	516	260	224	117	845	430
132	SAN BERNARDINO VERBANO	14	6	101	56	21	11	136	73
133	SAN MAURIZIO D'OPAGLIO	62	28	351	194	142	73	555	295
134	SAN NAZZARO SESIA	21	11	78	42	40	20	139	73
135	SAN PIETRO MOSEZZO	41	20	160	81	66	36	267	137
136	SANTA MARIA MAGGIORE	34	18	168	80	57	25	259	123
137	SEPPIANA	10	7	18	10	6	4	34	21
138	SILLAVENGO	19	12	44	18	25	9	88	39
139	SIZZANO	30	18	139	67	64	39	233	124
140	SORISO	8	6	81	42	27	11	116	59
141	SOZZAGO	11	6	56	28	10	7	77	41
142	STRESA	94	38	537	264	154	88	785	390
143	SUNO	43	23	224	123	78	36	345	182
144	TERDOBBIATE	17	11	62	35	12	4	91	50
145	TOCENO	25	12	94	43	43	23	162	78
146	TORNACO	21	8	50	29	23	14	94	51
147	TRAREGO VIGGIONA	15	9	51	30	6	3	72	42
148	TRASQUERA	5	1	45	24	23	13	73	38
149	TRECCATE	162	90	1.613	812	801	412	2.576	1.314
150	TRONTANO	34	22	198	100	63	38	295	160
151	VALSTRONA	42	24	213	111	65	29	320	164
152	VANZONE CON SAN CARLO	8	6	55	34	16	11	79	51
153	VAPRIO D'AGOGNA	11	7	89	48	27	13	127	68
154	VARALLO POMBIA	61	28	437	213	210	113	708	354
155	VARZO	40	20	328	160	121	61	489	241
156	VERBANIA	550	277	3.577	1.804	1.028	545	5.155	2.626
157	VERUNO	25	11	129	56	55	27	209	94
158	VESPOLATE	48	29	185	89	73	39	306	157
159	VICOLUNGO	21	8	102	57	24	13	147	78
160	VIGANELLA	1	—	21	11	5	2	27	13
161	VIGNONE	26	13	116	58	44	22	186	93
162	VILLADOSSOLA	129	63	841	439	259	124	1.229	626
163	VILLETTE	7	5	32	15	13	8	52	28
164	VINZAGLIO	11	9	57	34	23	16	91	59
165	VOGOGNA	40	19	228	125	77	38	345	182
	<b>TOTALE PROVINCIA</b>	<b>11.008</b>	<b>5.598</b>	<b>55.732</b>	<b>28.497</b>	<b>19.461</b>	<b>9.973</b>	<b>86.201</b>	<b>44.068</b>

## per sesso, classe di età e condizione non professionale

CASALINGHE	DA 14 ANNI IN POI								TOTALE		Codice dei Comuni
	STUDENTI		RITIRATI DAL LAVORO		ALTRI		TOTALE		MF	M	
	MF	M	MF	M	MF	M	MF	M			
288	66	35	169	117	18	11	541	163	783	277	113
159	45	27	200	94	17	12	421	133	644	232	114
117	44	25	222	94	22	15	405	134	634	262	115
136	54	28	242	110	13	9	445	147	641	236	116
414	78	44	193	121	40	25	725	190	1.107	394	117
687	100	51	367	247	36	26	1.190	324	1.776	589	118
77	22	8	135	60	8	4	242	72	323	126	119
155	49	19	218	104	24	14	446	137	733	287	120
121	47	29	305	138	23	16	496	183	740	295	121
167	85	45	518	222	20	14	790	281	1.122	453	122
137	56	29	137	72	14	9	344	110	458	163	123
166	20	6	133	84	22	9	341	99	452	160	124
442	118	55	384	211	34	25	978	291	1.388	510	125
59	12	5	116	55	9	8	196	68	247	92	126
46	11	3	189	70	8	6	254	79	317	115	127
120	26	8	194	82	23	7	363	97	535	190	128
76	36	18	282	127	28	10	422	155	528	210	129
364	212	104	1.085	432	62	40	1.723	576	2.409	921	130
431	230	112	872	362	95	56	1.628	530	2.473	960	131
89	43	23	308	139	26	21	466	183	602	256	132
295	101	56	378	164	39	26	813	246	1.368	541	133
62	31	18	218	95	9	5	320	118	459	191	134
133	75	34	366	154	20	15	594	203	861	340	135
215	61	34	182	98	43	23	501	155	760	278	136
57	9	6	70	33	1	1	137	40	171	61	137
43	24	14	189	66	11	7	267	87	355	126	138
101	62	33	396	142	30	16	589	191	822	315	139
67	25	9	160	66	8	4	260	79	376	138	140
61	18	10	199	74	18	5	296	89	373	130	141
924	291	162	804	402	130	87	2.149	651	2.934	1.041	142
184	141	65	907	374	28	23	1.260	462	1.605	644	143
68	11	5	100	55	3	3	182	63	273	113	144
142	26	14	91	34	16	12	275	60	437	138	145
82	29	15	308	128	31	13	450	156	544	207	146
72	18	10	142	68	13	10	245	88	317	130	147
53	13	6	99	46	6	4	171	56	244	94	148
1.642	781	431	2.999	1.249	255	142	5.677	1.822	8.253	3.136	149
280	67	34	303	157	21	14	671	205	966	365	150
173	26	18	254	94	25	17	478	129	798	293	151
94	18	8	80	42	23	9	215	59	294	110	152
51	47	22	289	121	15	11	402	154	529	222	153
440	163	73	882	367	70	45	1.555	485	2.263	839	154
572	103	44	366	226	46	34	1.087	304	1.576	545	155
4.181	2.149	1.059	6.613	2.758	686	381	13.629	4.198	18.784	6.824	156
127	57	32	355	142	19	11	558	185	767	279	157
237	69	40	588	239	44	25	938	304	1.244	461	158
73	44	24	167	65	35	12	319	101	466	179	159
73	17	10	47	29	8	4	145	43	172	56	160
88	39	22	176	76	11	7	314	105	500	198	161
1.569	399	221	1.130	708	144	90	3.242	1.019	4.471	1.645	162
37	5	—	58	22	2	1	102	23	154	51	163
53	26	14	215	86	11	6	305	106	396	165	164
447	101	57	299	181	22	18	869	256	1.214	438	165
<b>66.566</b>	<b>26.769</b>	<b>13.647</b>	<b>98.759</b>	<b>44.447</b>	<b>9.265</b>	<b>5.427</b>	<b>201.359</b>	<b>63.521</b>	<b>287.560</b>	<b>107.589</b>	

**TAV. 12 - Popolazione residente che rientra giornalmente nella propria dimora abituale, secondo il luogo di lavoro o di studio**

Codice dei Comuni	COMUNI	OCCUPATI		SCOLARI E STUDENTI		PERSONE CHE FREQUENTANO UN CORSO DI FORMAZIONE PROFESSIONALE		TOTALE	
		Nello stesso Comune	Fuori del Comune	Nello stesso Comune	Fuori del Comune	Nello stesso Comune	Fuori del Comune	Nello stesso Comune	Fuori del Comune
001	AGRATE CONTURBIA	90	149	63	53	—	—	153	202
002	AMENO	129	138	70	52	—	—	199	190
003	ANTRONA SCHIERANCO	106	94	44	45	—	—	150	139
004	ANZOLA D'OSSOLA	106	49	53	52	—	1	159	102
005	ARIZZANO	52	455	95	205	1	—	148	660
006	ARMENO	287	261	298	53	2	—	587	314
007	AROLA	18	40	15	16	—	—	33	56
008	ARONA	3.486	2.003	2.787	452	11	—	6.284	2.455
009	AURANO	4	32	2	16	—	—	6	48
010	BACENO	116	121	162	32	—	—	278	153
011	BANNIO ANZINO	68	80	62	49	—	—	130	129
012	BARENGO	173	155	63	64	1	1	237	220
013	BAVENO	793	558	514	259	—	—	1.307	817
014	BEE	28	112	70	29	1	—	99	141
015	BELGIRATE	74	80	27	55	2	—	103	135
016	BELLINZAGO NOVARESE	1.166	1.683	1.097	270	7	1	2.270	1.954
017	BEURA-CARDEZZA	137	270	127	105	—	—	264	375
018	BIANDRATE	181	285	162	53	3	—	346	338
019	BOCA	111	203	133	46	3	—	247	249
020	BOGNANCO	72	67	18	33	—	—	90	100
021	BOGOGNO	69	273	81	84	1	—	151	357
022	BOLZANO NOVARESE	90	246	117	40	1	—	208	286
023	BORGOLAVEZZARO	466	254	139	124	1	—	606	378
024	BORGOMANERO	4.692	2.061	3.289	381	14	2	7.995	2.444
025	BORGO TICINO	561	375	499	85	1	1	1.061	461
026	BRIGA NOVARESE	375	541	219	262	2	—	596	803
027	BRIONA	156	227	99	105	—	1	255	333
028	BROVELLO-CARPUGNINO	16	59	26	17	—	—	42	76
029	CALASCA-CASTIGLIONE	121	171	83	61	—	—	204	232
030	CALTIGNAGA	571	380	274	105	1	1	846	486
031	CAMBIASCA	125	420	121	135	3	2	249	557
032	CAMERI	1.973	1.272	1.183	327	9	3	3.165	1.602
033	CANNERO RIVIERA	129	213	158	72	2	2	289	287
034	CANNOBIO	782	1.052	789	195	3	—	1.574	1.247
035	CAPREZZO	11	36	13	12	—	—	24	48
036	CARPIGNANO SESIA	479	311	285	111	3	—	767	422
037	CASALBELTRAME	74	115	51	42	—	—	125	157
038	CASALE CORTE CERRO	641	532	424	114	2	—	1.067	646
039	CASALEGGIO NOVARA	105	152	50	48	1	—	156	200
040	CASALINO	269	296	155	72	—	—	424	368
041	CASALVOLONE	137	119	63	82	1	—	201	201
042	CASTELLAZZO NOVARESE	43	40	26	25	—	—	69	65
043	CASTELLETTO SOPRA TICINO	1.230	1.241	1.129	291	7	1	2.366	1.533
044	CAVAGLIETTO	55	90	26	28	1	—	82	118
045	CAVAGLIO D'AGOGNA	126	270	118	67	1	—	245	337
046	CAVAGLIO-SPOCCIA	27	92	37	10	—	—	64	102
047	CAVALLIRIO	113	172	48	61	—	—	161	233
048	CEPPO MORELLI	63	61	39	29	—	—	102	90
049	CERANO	1.550	1.051	996	282	2	—	2.548	1.333
050	CESARA	111	89	60	51	—	—	171	140
051	COLAZZA	38	42	49	24	—	—	87	66
052	COMIGNAGO	62	141	31	50	1	—	94	191
053	COSSOGNO	28	137	42	39	2	—	72	176
054	CRAVEGGIA	133	121	55	48	1	—	189	169
055	CRESSA	208	293	108	111	1	—	317	404
056	CREVOLADOSSOLA	412	935	709	261	2	—	1.123	1.196

*segue TAV. 12* — **Popolazione residente che rientra giornalmente nella propria dimora abituale, secondo il luogo di lavoro o di studio**

ISTITUTO CENTRALE DI STATISTICA  
UFF. REGIONALE per la CAMPANIA  
T. E. C. A.

Codice dei Comuni	COMUNI	OCCUPATI		SCOLARI E STUDENTI		PERSONE CHE FREQUENTANO UN CORSO DI FORMAZIONE PROFESSIONALE		TOTALE	
		Nello stesso Comune	Fuori del Comune	Nello stesso Comune	Fuori del Comune	Nello stesso Comune	Fuori del Comune	Nello stesso Comune	Fuori del Comune
057	CRODO	301	144	253	51	—	—	554	195
058	CUREGGIO	220	480	167	155	1	2	388	637
059	CURSOLO-ORASSO	15	34	21	—	—	—	36	34
060	DIVIGNANO	137	209	130	71	—	—	267	280
061	DOMODOSSOLA	4.492	1.745	3.926	196	25	1	8.443	1.942
062	DORMELLETO	340	431	351	178	2	1	693	610
063	DRUOGNO	73	173	99	64	—	—	172	237
064	FALMENTA	22	70	15	9	—	—	37	79
065	FARA NOVARESE	282	403	228	98	2	—	512	501
066	FONTANETO D'AGOGNA	178	524	285	84	—	—	463	608
067	FORMAZZA	113	15	46	56	—	—	159	71
068	GALLIATE	3.218	1.811	1.806	556	9	1	5.033	2.368
069	GARBAGNA NOVARESE	93	190	83	61	—	—	176	251
070	GARGALLO	364	232	173	104	2	1	539	337
071	GATTICO	542	503	339	114	1	1	882	618
072	GERMAGNO	18	41	8	19	—	—	26	60
073	GHEMME	1.002	394	426	134	2	—	1.430	528
074	GHIFFA	195	429	168	165	3	3	366	597
075	GIGNESE	103	100	71	63	—	—	174	163
076	GOZZANO	1.830	572	850	277	11	2	2.691	851
077	GRANOZZO CON MONTICELLO	201	180	80	78	1	—	282	258
078	GRAVELLONA TOCE	1.846	1.142	1.188	303	1	1	3.035	1.446
079	GRIGNASCO	1.226	561	547	157	4	—	1.777	718
080	GURRO	20	108	28	18	—	—	48	126
081	INTRAGNA	5	24	7	7	—	—	12	31
082	INVORIO	597	436	441	134	—	—	1.038	570
083	LANDIONA	139	105	47	44	—	—	186	149
084	LESA	520	262	266	116	2	—	788	378
085	LOREGLIA	62	59	39	30	—	—	101	89
086	MACUGNAGA	210	23	108	8	—	—	318	31
087	MADONNA DEL SASSO	59	96	19	28	1	—	79	124
088	MAGGIORA	159	288	123	107	1	—	283	395
089	MALESCO	126	271	187	103	1	—	314	374
090	MANDELLO VITTA	64	71	18	16	—	—	82	87
091	MARÀNO TICINO	318	206	118	103	—	—	436	309
092	MASERA	80	244	100	86	1	—	181	330
093	MASSINO VISCONTI	89	164	101	66	—	—	190	230
094	MASSIOLA	37	39	6	15	—	—	43	54
095	MEINA	278	285	236	121	—	1	514	407
096	MERGOZZO	326	306	270	89	—	—	596	395
097	MEZZOMERICO	141	152	71	48	—	—	212	200
098	MIASINO	42	127	40	53	—	—	82	180
099	MIAZZINA	34	75	40	26	—	—	74	101
100	MOMO	591	435	391	117	3	—	985	552
101	MONTECRESTESE	191	228	125	80	4	—	320	308
102	MONTESCHENO	47	119	58	45	—	—	105	164
103	NEBBIUNO	287	138	118	97	—	—	405	235
104	NIBBIOLA	112	149	43	41	1	—	156	190
105	NONIO	101	188	52	64	1	—	154	252
<b>106</b>	<b>NOVARA</b>	<b>30.450</b>	<b>5.521</b>	<b>17.976</b>	<b>843</b>	<b>115</b>	<b>5</b>	<b>48.541</b>	<b>6.369</b>
107	OGGEBBIO	110	197	65	59	2	—	177	256
108	OLEGGIO	2.079	1.608	1.575	355	9	1	3.663	1.964
109	OLEGGIO CASTELLO	155	314	102	130	1	1	258	445
110	OMEGNA	5.243	1.073	2.746	365	20	—	8.009	1.438
111	ORNAVASSO	671	485	452	124	1	—	1.124	609
112	ORTA SAN GIULIO	231	114	117	38	1	1	349	153

*segue TAV. 12* — **Popolazione residente che rientra giornalmente nella propria dimora abituale, secondo il luogo di lavoro o di studio**

Codice dei Comuni	COMUNI	OCCUPATI		SCOLARI E STUDENTI		PERSONE CHE FREQUENTANO UN CORSO DI FORMAZIONE PROFESSIONALE		TOTALE	
		Nello stesso Comune	Fuori del Comune	Nello stesso Comune	Fuori del Comune	Nello stesso Comune	Fuori del Comune	Nello stesso Comune	Fuori del Comune
113	PALLANZENO	122	232	134	98	—	1	256	331
114	PARUZZARO	113	316	112	100	2	—	227	416
115	PELLA	383	185	124	88	—	—	507	273
116	PETTENASCO	242	163	96	79	—	—	338	242
117	PIEDIMULERA	155	340	299	60	3	—	457	400
118	PIEVE VERGONTE	630	308	431	94	3	—	1.064	402
119	PISANO	24	100	42	46	—	—	66	146
120	POGNO	462	158	138	99	—	—	600	257
121	POMBIA	194	196	128	94	—	—	322	290
122	PRATO SESIA	268	395	144	157	—	1	412	553
123	PREMENO	70	125	53	75	—	—	123	200
124	PREMIA	101	98	66	33	—	—	167	131
125	PREMOSELLO-CHIOVENDA	403	337	224	200	—	—	627	537
126	QUARNA SOPRA	40	53	29	21	1	—	70	74
127	QUARNA SOTTO	71	72	35	28	—	—	106	100
128	RE	140	133	89	60	—	—	229	193
129	RECETTO	126	169	54	49	—	—	180	218
130	ROMAGNANO SESIA	1.094	488	559	137	—	1	1.653	626
131	ROMENTINO	639	843	603	223	2	—	1.244	1.066
132	SAN BERNARDINO VERBANO	89	180	54	92	1	1	144	273
133	SAN MAURIZIO D'OPAGLIO	880	175	397	84	1	1	1.278	260
134	SAN NAZZARO SESIA	69	140	65	53	1	—	135	193
135	SAN PIETRO MOSEZZO	476	257	124	140	2	1	602	398
136	SANTA MARIA MAGGIORE	152	169	198	44	2	—	352	213
137	SEPPIANA	10	62	20	11	—	—	30	73
138	SILLAVENGO	77	104	48	32	—	—	125	136
139	SIZZANO	131	228	112	106	1	1	244	335
140	SORISO	92	138	59	45	1	—	152	183
141	SOZZAGO	86	149	41	41	1	—	128	190
142	STRESA	1.317	395	693	164	6	—	2.016	559
143	SUNO	349	525	263	117	3	—	615	642
144	TERDOBBIATE	51	115	15	66	—	—	66	181
145	TOCENO	39	122	88	46	—	—	127	168
146	TORNACO	112	153	45	49	1	—	158	202
147	TRAREGO VIGGIONA	89	16	52	22	—	—	141	38
148	TRASQUERA	30	40	29	30	—	—	59	70
149	TRECCATE	3.222	1.810	1.859	597	13	7	5.094	2.414
150	TRONTANO	241	379	130	160	2	—	373	539
151	VALSTRONA	201	319	256	21	1	1	458	341
152	VANZONE CON SAN CARLO	27	62	61	16	—	—	88	78
153	VAPRIO D'AGOGNA	207	151	69	73	—	—	276	224
154	VARALLO POMBIA	589	841	485	151	1	—	1.075	992
155	VARZO	295	353	376	76	2	—	673	429
156	VERBANIA	9.117	2.099	5.460	570	42	—	14.619	2.669
157	VERUNO	185	219	107	84	1	—	293	303
158	VESPOLATE	349	434	240	60	—	—	589	494
159	VICOLUNGO	242	127	84	68	—	—	326	195
160	VIGANELLA	8	61	10	24	—	—	18	85
161	VIGNONE	63	253	80	93	1	—	144	346
162	VILLADOSSOLA	1.731	554	976	329	5	4	2.712	887
163	VILLETTE	5	52	29	11	—	—	34	63
164	VINZAGLIO	108	99	39	47	—	—	147	146
165	VOGOGNA	209	337	264	78	1	—	474	415
	<b>TOTALE PROVINCIA</b>	<b>109.748</b>	<b>60.837</b>	<b>70.986</b>	<b>17.700</b>	<b>422</b>	<b>57</b>	<b>181.156</b>	<b>78.594</b>

TAV. 13 - Famiglie residenti per ampiezza della famiglia

Codice dei Comuni	COMUNI	FAMIGLIE CON COMPONENTI									
		1		2	3	4	5	6	7	8 e più	
		TOTALE	di cui non in coabitazione							Famiglie	Componenti
001	AGRATE CONTURBIA	135	112	105	81	55	13	3	—	—	—
002	AMENO	113	113	96	71	44	20	5	2	2	16
003	ANTRONA SCHIERANCO	44	44	57	66	45	14	6	—	—	—
004	ANZOLA D'OSSOLA	30	30	29	46	33	13	4	2	2	18
005	ARIZZANO	108	106	142	152	114	33	14	2	2	16
006	ARMENO	233	228	198	175	127	49	19	11	6	51
007	AROLA	37	37	36	24	24	8	1	—	—	—
008	ARONA	1.302	1.226	1.579	1.368	1.200	371	100	31	19	161
009	AURANO	38	38	25	16	5	5	—	1	—	—
010	BACENO	93	91	98	81	70	35	9	1	2	16
011	BANNIO ANZINO	80	78	78	40	52	11	3	3	2	17
012	BARENGO	56	50	126	63	74	21	3	5	2	18
013	BAVENO	389	374	436	414	295	92	40	4	6	52
014	BEE	61	61	70	45	37	14	4	—	1	8
015	BELGIRATE	87	86	52	40	31	12	3	1	1	8
016	BELLINZAGO NOVARESE	469	419	679	752	624	199	49	14	11	96
017	BEURA-CARDEZZA	113	97	154	146	85	35	6	1	—	—
018	BIANDRATE	121	101	141	127	81	20	8	—	1	9
019	BOCA	118	110	122	82	87	22	4	5	—	—
020	BOGNANCO	50	49	47	43	27	10	4	4	—	—
021	BOGOGNO	110	97	145	99	81	17	4	1	—	—
022	BOLZANO NOVARESE	73	72	95	84	74	19	6	2	1	8
023	BORGOLAVEZZARO	159	159	242	201	134	34	5	1	1	10
024	BORGOMANERO	1.308	1.202	1.705	1.649	1.409	514	134	37	28	244
025	BORGO TICINO	202	195	262	265	234	83	27	4	5	41
026	BRIGA NOVARESE	149	130	206	215	200	66	21	4	1	8
027	BRIONA	122	111	126	96	90	29	8	4	—	—
028	BROVELLO-CARPUGNINO	58	58	39	40	20	8	2	1	—	—
029	CALASCA-CASTIGLIONE	92	88	98	80	64	27	7	2	—	—
030	CALTIGNAGA	174	137	197	231	162	39	12	3	1	9
031	CAMBIASCA	87	80	131	127	104	38	14	3	1	8
032	CAMERI	641	539	824	853	639	179	47	14	10	88
033	CANNERO RIVIERA	141	132	123	92	95	33	5	5	1	8
034	CANNOBIO	459	411	453	438	404	144	35	12	4	33
035	CAPREZZO	27	27	24	15	13	3	—	—	—	—
036	CARPIGNANO SESIA	216	215	302	236	159	42	16	3	2	18
037	CASALBELTRAME	57	44	68	61	41	16	—	1	—	—
038	CASALE CORTE CERRO	227	183	281	272	192	74	26	8	5	53
039	CASALEGGIO NOVARA	75	61	87	80	53	14	1	—	2	16
040	CASALINO	160	148	158	156	96	20	9	3	2	16
041	CASALVOLONE	137	128	119	77	55	14	1	—	—	—
042	CASTELLAZZO NOVARESE	29	29	38	31	16	9	1	—	—	—
043	CASTELLETTO SOPRA TICINO	542	429	680	662	564	186	55	23	16	139
044	CAVAGLIETTO	37	33	63	35	23	10	2	1	—	—
045	CAVAGLIO D'AGOGNA	166	165	164	144	85	19	3	2	—	—
046	CAVAGLIO-SPOCCIA	50	50	40	36	18	7	2	2	—	—
047	CAVALLIRIO	110	83	124	84	64	16	3	1	1	9
048	CEPPO MORELLI	65	64	37	37	39	6	5	—	—	—
049	CERANO	688	591	743	649	515	99	51	18	9	85
050	CESARA	68	65	72	43	49	27	2	—	—	—
051	COLAZZA	57	51	44	29	28	7	2	1	1	8
052	COMIGNAGO	53	43	74	49	43	12	6	2	—	—
053	COSSOGNO	129	126	67	70	26	10	2	—	—	—
054	CRAVEGGIA	93	93	69	62	46	13	6	1	—	—
055	CRESSA	101	90	179	166	92	23	5	2	—	—
056	CREVOLADOSSOLA	217	207	305	416	382	132	43	11	6	50

## segue TAV. 13 — Famiglie residenti per ampiezza della famiglia

Codice dei Comuni	COMUNI	FAMIGLIE CON COMPONENTI									
		1		2	3	4	5	6	7	8 e più	
		TOTALE	di cui non in coabitazione							Famiglie	Componenti
057	CRODO	132	116	176	145	126	34	17	5	—	—
058	CUREGGIO	153	143	209	175	163	38	8	6	4	40
059	CURSOLO-ORASSO	50	50	37	15	16	4	—	1	—	—
060	DIVIGNANO	61	55	95	81	77	39	6	2	4	37
061	DOMODOSSOLA	1.627	1.430	1.698	1.718	1.534	506	138	32	20	165
062	DORMELLETO	189	181	214	214	205	68	12	2	1	8
063	DRUOGNO	113	110	92	60	69	24	8	2	—	—
064	FALMENTA	88	88	54	28	24	11	—	1	—	—
065	FARA NOVARESE	234	232	246	203	138	43	13	2	1	10
066	FONTANETO D'AGOGNA	224	167	287	258	145	48	7	2	3	26
067	FORMAZZA	51	51	45	31	36	27	1	4	—	—
068	GALLIATE	1.338	1.038	1.451	1.302	975	239	65	14	12	104
069	GARBAGNA NOVARESE	65	56	97	84	57	16	6	3	—	—
070	GARGALLO	121	90	135	135	108	45	12	3	5	46
071	GATTICO	189	181	269	252	190	69	18	4	5	45
072	GERMAGNO	16	11	12	20	10	4	—	1	—	—
073	GHEMME	414	342	446	371	255	61	15	7	3	26
074	GHIFFA	227	206	223	182	145	49	11	2	2	16
075	GIGNESE	111	105	95	56	57	20	6	2	1	8
076	GOZZANO	443	430	573	559	495	137	43	11	8	69
077	GRANOZZO CON MONTICELLO	93	93	127	90	62	21	7	3	2	16
078	GRAVELLONA TOCE	419	410	643	756	592	197	54	16	10	93
079	GRIGNASCO	435	397	497	438	318	80	18	4	2	19
080	GURRO	95	89	55	38	33	13	9	3	2	17
081	INTRAGNA	28	26	20	8	4	3	1	—	2	16
082	INVORIO	303	295	355	270	219	86	23	5	7	59
083	LANDIONA	60	60	72	67	40	12	—	—	—	—
084	LESA	309	293	245	203	141	63	13	6	2	19
085	LOREGLIA	40	40	34	32	25	14	7	1	2	17
086	MACUGNAGA	73	67	58	48	51	25	6	—	—	—
087	MADONNA DEL SASSO	72	72	51	26	27	12	3	2	—	—
088	MAGGIORA	154	154	159	139	103	31	7	2	1	8
089	MALESCO	148	146	130	109	122	39	9	5	2	18
090	MANDELLO VITTA	28	28	32	28	14	7	3	—	—	—
091	MARANO TICINO	93	81	125	101	88	23	15	5	5	44
092	MASERA	112	91	122	87	88	38	6	—	—	—
093	MASSINO VISCONTI	106	106	85	92	68	21	5	—	1	9
094	MASSIOLA	23	23	21	15	19	5	3	2	—	—
095	MEINA	217	206	211	164	150	44	15	2	2	19
096	MERGOZZO	184	184	200	172	159	57	6	3	2	17
097	MEZZOMERICO	74	71	89	70	47	22	2	3	—	—
098	MIASINO	100	99	83	65	55	17	3	—	1	9
099	MIAZZINA	71	65	38	27	29	7	2	1	—	—
100	MOMO	198	189	252	236	211	88	21	3	7	61
101	MONTECRETESE	94	78	107	108	92	39	5	2	1	8
102	MONTESCHENO	36	36	60	49	35	16	3	1	1	8
103	NEBBIUNO	152	141	135	95	94	28	3	2	—	—
104	NIBBIOLA	78	75	73	67	42	13	3	1	—	—
105	NONIO	77	68	80	84	58	15	1	2	3	25
<b>106</b>	<b>NOVARA</b>	<b>8.583</b>	<b>8.048</b>	<b>10.474</b>	<b>9.684</b>	<b>6.960</b>	<b>1.808</b>	<b>455</b>	<b>129</b>	<b>83</b>	<b>735</b>
107	OGGEBBIO	95	84	107	82	60	19	5	—	—	—
108	OLEGGIO	686	644	971	924	816	306	88	20	17	150
109	OLEGGIO CASTELLO	118	103	141	114	100	28	6	1	3	30
110	OMEGNA	1.210	1.195	1.529	1.420	1.126	435	118	31	25	217
111	ORNAVASSO	230	222	313	287	241	78	18	10	3	24
112	ORTA SAN GIULIO	116	116	96	90	66	23	7	—	2	17



## segue TAV. 13 — Famiglie residenti per ampiezza della famiglia

Codice dei Comuni	COMUNI	FAMIGLIE CON COMPONENTI									
		1		2	3	4	5	6	7	8 e più	
		TOTALE	di cui non in coabitazione							Famiglie	Componenti
113	PALLANZENO	91	90	103	124	98	26	5	2	1	8
114	PARUZZARO	75	73	125	103	93	34	6	1	2	16
115	PELLA	106	89	114	103	93	25	12	7	1	8
116	PETTENASCO	97	84	121	104	77	25	8	3	—	—
117	PIEDIMULERA	118	110	132	161	156	36	15	3	2	19
118	PIEVE VERGONTE	214	176	243	268	230	69	23	3	2	16
119	PISANO	75	72	68	42	35	8	3	1	1	8
120	POGNO	103	103	123	125	114	42	14	2	1	8
121	POMBIA	102	92	139	101	83	28	10	2	3	24
122	PRATO SESIA	198	169	225	189	120	34	6	2	5	40
123	PREMENO	90	90	69	69	57	19	1	1	—	—
124	PREMIA	88	88	85	57	37	18	8	1	—	—
125	PREMOSELLO-CHIOVENDA	171	158	207	179	163	67	12	10	3	26
126	QUARNA SOPRA	53	50	53	28	20	9	1	—	1	8
127	QUARNA SOTTO	80	72	70	49	30	4	2	—	1	8
128	RE	76	70	89	67	64	24	9	2	—	—
129	RECETTO	103	103	138	94	47	13	—	—	—	—
130	ROMAGNANO SESIA	419	336	461	418	304	83	16	8	4	34
131	ROMENTINO	403	336	385	397	315	107	29	4	4	34
132	SAN BERNARDINO VERBANO	119	104	126	77	67	24	3	1	1	8
133	SAN MAURIZIO D'OPAGLIO	174	139	231	248	225	60	22	5	1	13
134	SAN NAZZARO SESIA	72	70	95	53	59	24	2	1	1	8
135	SAN PIETRO MOSEZZO	109	100	172	155	128	26	12	2	3	25
136	SANTA MARIA MAGGIORE	104	98	109	92	89	32	14	4	4	35
137	SEPPIANA	33	29	35	29	16	3	—	—	—	—
138	SILLAVENGO	58	58	76	51	38	16	7	2	—	—
139	SIZZANO	136	124	182	114	113	27	5	1	1	8
140	SORISO	71	62	75	65	48	14	4	3	—	—
141	SOZZAGO	64	64	101	79	38	5	2	—	—	—
142	STRESA	483	483	509	430	325	135	35	10	3	26
143	SUNO	269	201	363	267	167	42	11	6	3	24
144	TERDOBBIATE	34	25	53	43	35	11	4	2	—	—
145	TOCENO	68	68	51	58	44	20	4	2	5	45
146	TORNACO	126	108	106	93	39	15	3	—	1	8
147	TRAREGO VIGGIONA	97	97	62	39	32	4	4	2	—	—
148	TRASQUERA	53	53	36	31	24	10	3	1	2	17
149	TREKATE	1.184	1.058	1.466	1.422	1.097	241	72	17	17	150
150	TRONTANO	87	85	146	144	136	50	7	8	1	8
151	VALSTRONA	91	88	111	70	80	56	22	23	13	119
152	VANZONE CON SAN CARLO	56	54	45	37	24	11	7	2	2	16
153	VAPRIO D'AGOGNA	100	91	120	77	70	12	5	1	—	—
154	VARALLO POMBIA	258	221	381	346	307	91	31	7	5	46
155	VARZO	198	198	211	201	169	76	21	6	5	41
156	VERBANIA	2.956	2.949	2.972	2.710	2.282	760	238	65	40	348
157	VERUNO	140	138	145	111	75	32	9	2	1	11
158	VESPOLATE	254	184	265	185	145	26	10	2	4	35
159	VICOLUNGO	86	85	83	76	70	13	6	1	1	8
160	VIGANELLA	33	33	29	19	15	11	—	—	—	—
161	VIGNONE	85	71	99	71	62	22	3	—	—	—
162	VILLADOSSOLA	515	463	741	677	548	141	44	19	6	53
163	VILLETTE	24	24	25	15	20	6	2	—	2	16
164	VINZAGLIO	83	67	80	60	36	7	4	2	2	19
165	VOGOGNA	176	154	171	152	137	64	8	1	4	32
	<b>TOTALE PROVINCIA</b>	<b>42.570</b>	<b>39.170</b>	<b>49.320</b>	<b>44.861</b>	<b>35.495</b>	<b>10.959</b>	<b>2.993</b>	<b>880</b>	<b>570</b>	<b>4.968</b>

TAV. 14 - Famiglie residenti secondo

Codice dei Comuni	COMUNI	FAMIGLIE					
		CONIUGI				CONIUGI	
		TOTALE		di cui con altre persone		TOTALE	
		Famiglie	Componenti	Famiglie	Componenti	Famiglie	Componenti
001	AGRATE CONTURBIA	84	177	8	25	137	498
002	AMENO	79	162	4	12	125	482
003	ANTRONA SCHIERANCO	48	102	5	16	111	410
004	ANZOLA D'OSSOLA	23	48	2	6	88	340
005	ARIZZANO	121	257	13	41	284	1.082
006	ARMENO	150	310	8	26	334	1.326
007	AROLA	31	64	2	6	52	198
008	ARONA	1.175	2.411	54	169	2.723	10.433
009	AURANO	16	32	—	—	21	78
010	BACENO	69	142	4	12	174	692
011	BANNIO ANZINO	50	101	1	3	92	374
012	BARENGO	107	227	9	31	144	569
013	BAVENO	316	653	21	63	743	2.824
014	BEE	52	106	2	6	93	359
015	BELGIRATE	38	77	1	3	79	307
016	BELLINZAGO NOVARESE	525	1.069	18	55	1.481	5.652
017	BEURA-CARDEZZA	106	221	8	25	233	872
018	BIANDRATE	108	220	4	12	219	807
019	BOCA	89	180	2	6	179	690
020	BOGNANCO	26	53	1	3	74	292
021	BOGOGNO	114	234	5	16	190	698
022	BOLZANO NOVARESE	73	152	6	18	171	650
023	BORGOLAVEZZARO	198	414	15	48	332	1.206
024	BORGOMANERO	1.271	2.641	75	249	3.336	12.904
025	BORGO TICINO	204	426	16	50	542	2.104
026	BRIGA NOVARESE	157	321	7	21	456	1.762
027	BRIONA	108	223	7	21	205	792
028	BROVELLO-CARPUGNINO	29	61	2	7	64	235
029	CALASCA-CASTIGLIONE	69	141	3	9	154	597
030	CALTIGNAGA	166	345	12	37	421	1.551
031	CAMBIASCA	93	186	—	—	253	977
032	CAMERI	646	1.321	28	85	1.582	5.916
033	CANNERO RIVIERA	90	184	4	12	200	782
034	CANNOBIO	333	680	14	42	899	3.496
035	CAPREZZO	18	36	—	—	30	108
036	CARPIGNANO SESIA	237	490	15	46	407	1.519
037	CASALBELTRAME	59	120	1	4	107	394
038	CASALE CORTE CERRO	200	407	7	21	519	2.013
039	CASALEGGIO NOVARA	81	168	6	18	133	486
040	CASALINO	123	258	12	36	258	950
041	CASALVOLONE	100	201	1	3	131	476
042	CASTELLAZZO NOVARESE	28	57	1	3	50	184
043	CASTELLETTO SOPRA TICINO	518	1.067	28	87	1.339	5.195
044	CAVAGLIETTO	50	104	4	12	60	228
045	CAVAGLIO D'AGOGNA	134	275	7	21	230	827
046	CAVAGLIO-SPOCCIA	22	44	—	—	54	202
047	CAVALLIRIO	93	188	2	6	150	553
048	CEPPO MORELLI	24	48	—	—	73	279
049	CERANO	594	1.200	12	36	1.233	4.628
050	CESARA	49	98	—	—	112	443
051	COLAZZA	31	62	—	—	62	238
052	COMIGNAGO	64	131	3	9	104	401
053	COSSOGNO	40	80	—	—	98	345
054	CRAVEGGIA	44	89	1	3	108	404
055	CRESSA	149	306	8	24	267	957
056	CREVOLADOSSOLA	244	501	13	39	899	3.508

## la tipologia della famiglia

COMPOSTE DA						ALTRO TIPO DI FAMIGLIA		TOTALE		Codice dei Comuni
E FIGLI		UN GENITORE E FIGLI								
di cui con altre persone		TOTALE		di cui con altre persone		Famiglie	Componenti	Famiglie	Componenti	
Famiglie	Componenti	Famiglie	Componenti	Famiglie	Componenti					
11	50	14	36	2	7	157	180	392	891	001
8	44	24	72	6	25	125	138	353	854	002
12	55	25	75	8	35	48	55	232	642	003
9	45	11	35	2	12	37	56	159	479	004
20	101	35	93	7	25	127	151	567	1.583	005
24	129	70	211	15	64	264	302	818	2.149	006
4	18	7	18	1	4	40	43	130	323	007
188	924	563	1.602	131	515	1.509	1.751	5.970	16.197	008
—	—	10	29	4	16	43	49	90	188	009
9	48	28	79	3	11	118	151	389	1.064	010
1	5	29	77	6	21	98	123	269	675	011
37	178	14	44	4	21	85	129	350	969	012
61	307	158	450	46	179	459	536	1.676	4.463	013
6	28	17	40	2	7	70	81	232	586	014
5	28	13	35	2	6	97	109	227	528	015
100	491	191	558	42	158	600	783	2.797	8.062	016
24	117	61	150	7	23	140	174	540	1.417	017
11	53	22	54	1	4	150	184	499	1.265	018
18	88	23	68	7	27	149	187	440	1.125	019
5	24	29	71	3	9	56	67	185	483	020
19	90	16	37	2	7	137	168	457	1.137	021
14	72	20	52	6	23	90	110	354	964	022
30	129	46	127	16	56	201	252	777	1.999	023
233	1.177	561	1.621	135	554	1.616	2.012	6.784	19.178	024
50	252	90	276	33	132	246	297	1.082	3.103	025
32	158	70	197	18	67	179	218	862	2.498	026
20	96	25	72	6	24	137	156	475	1.243	027
3	15	10	23	—	—	65	76	168	395	028
8	41	29	82	6	22	118	155	370	975	029
24	115	32	83	7	23	200	227	819	2.206	030
14	67	59	167	11	45	100	119	505	1.449	031
106	519	237	662	56	218	742	868	3.207	8.767	032
12	58	40	122	13	54	165	193	495	1.281	033
52	263	190	550	41	159	527	616	1.949	5.342	034
4	18	4	8	—	—	30	35	82	187	035
30	148	54	146	15	51	278	354	976	2.509	036
7	35	8	24	3	11	70	89	244	627	037
18	91	103	283	15	60	263	305	1.085	3.008	038
10	45	13	40	5	21	85	99	312	793	039
11	52	26	71	3	11	197	240	604	1.519	040
3	14	23	60	4	15	149	165	403	902	041
2	8	10	26	—	—	36	46	124	313	042
97	503	214	651	69	288	657	791	2.728	7.704	043
4	20	14	39	3	11	47	58	171	429	044
20	94	38	93	3	10	181	198	583	1.393	045
4	23	19	53	5	20	60	72	155	371	046
17	78	38	99	8	31	122	140	403	980	047
4	20	18	50	6	21	74	89	189	466	048
54	280	190	524	29	111	755	841	2.772	7.193	049
6	27	14	38	2	7	86	105	261	684	050
3	14	14	35	1	5	62	71	169	406	051
13	65	9	25	2	10	62	73	239	630	052
2	11	26	62	3	9	140	152	304	639	053
2	12	35	102	6	27	103	114	290	709	054
21	95	29	73	3	12	123	148	568	1.484	055
41	205	99	292	26	97	270	347	1.512	4.648	056

## segue TAV. 14 — Famiglie residenti secondo

Codice dei Comuni	COMUNI	FAMIGLIE					
		CONIUGI				CONIUGI	
		TOTALE		di cui con altre persone		TOTALE	
		Famiglie	Componenti	Famiglie	Componenti	Famiglie	Componenti
057	CRODO	140	283	3	9	293	1.127
058	CUREGGIO	170	353	13	39	357	1.383
059	CURSOLO-ORASSO	27	54	—	—	29	109
060	DIVIGNANO	76	158	6	18	191	776
061	DOMODOSSOLA	1.252	2.566	54	170	3.550	13.659
062	DORMELLETO	172	350	6	18	440	1.678
063	DRUOGNO	66	133	1	3	147	580
064	FALMENTA	29	59	1	3	55	213
065	FARA NOVARESE	211	435	11	35	363	1.350
066	FONTANETO D'AGOGNA	245	509	17	53	414	1.512
067	FORMAZZA	29	60	2	6	84	350
068	GALLIATE	1.131	2.309	38	123	2.384	8.809
069	GARBAGNA NOVARESE	79	161	3	9	151	563
070	GARGALLO	107	221	7	21	277	1.094
071	GATTICO	211	444	20	62	484	1.863
072	GERMAGNO	10	21	1	3	29	109
073	GHEMME	341	695	12	37	635	2.334
074	GHIFFA	178	371	12	39	345	1.303
075	GIGNESE	77	156	1	4	127	504
076	GOZZANO	433	889	20	63	1.127	4.299
077	GRANOZZO CON MONTICELLO	103	213	7	21	158	603
078	GRAVELLONA TOCE	476	989	32	101	1.417	5.395
079	GRIGNASCO	394	815	24	75	754	2.783
080	GURRO	29	58	—	—	76	328
081	INTRAGNA	12	25	1	3	13	55
082	INVORIO	280	570	10	30	558	2.170
083	LANDIONA	66	136	4	12	109	390
084	LESA	182	377	12	37	368	1.420
085	LOREGLIA	18	38	2	6	65	277
086	MACUGNAGA	37	74	—	—	116	460
087	MADONNA DEL SASSO	32	65	1	3	64	258
088	MAGGIORA	127	264	10	30	247	918
089	MALESCO	99	198	—	—	263	1.033
090	MANDELLO VITTA	30	62	2	6	44	166
091	MARANO TICINO	94	190	2	6	213	843
092	MASERA	96	196	3	10	194	754
093	MASSINO VISCONTI	69	140	2	6	170	636
094	MASSIOLA	16	32	—	—	39	158
095	MEINA	153	317	9	29	331	1.274
096	MERGOZZO	148	309	13	39	349	1.338
097	MEZZOMERICO	68	140	4	12	131	500
098	MIASINO	59	121	2	7	122	465
099	MIAZZINA	29	58	—	—	61	235
100	MOMO	218	450	11	36	503	1.978
101	MONTECRETESE	81	167	5	15	206	786
102	MONTESCHENO	45	91	1	3	97	373
103	NEBBIUNO	102	209	3	11	195	732
104	NIBBIOLA	59	119	1	3	110	398
105	NONIO	59	123	5	15	143	538
<b>106</b>	<b>NOVARA</b>	<b>8.190</b>	<b>16.858</b>	<b>414</b>	<b>1.306</b>	<b>17.059</b>	<b>63.198</b>
107	OGGEBBIO	78	159	3	9	141	527
108	OLEGGIO	774	1.595	44	135	1.920	7.441
109	OLEGGIO CASTELLO	114	235	6	19	230	878
110	OMEGNA	1.125	2.326	64	204	2.758	10.670
111	ORNAVASSO	224	461	12	37	557	2.135
112	ORTA SAN GIULIO	72	148	4	12	160	611

## la tipologia della famiglia

COMPOSTE DA						ALTRO TIPO DI FAMIGLIA		TOTALE		Codice dei Comuni
E FIGLI		UN GENITORE E FIGLI								
di cui con altre persone		TOTALE		di cui con altre persone						
Famiglie	Componenti	Famiglie	Componenti	Famiglie	Componenti	Famiglie	Componenti	Famiglie	Componenti	
13	66	49	137	8	30	153	183	635	1.730	057
31	152	41	104	6	20	188	228	756	2.068	058
—	—	13	39	1	5	54	58	123	260	059
24	127	24	61	2	6	74	89	365	1.084	060
156	758	626	1.711	104	406	1.845	2.124	7.273	20.060	061
18	87	87	258	29	111	206	227	905	2.513	062
2	10	36	96	3	12	119	126	368	935	063
1	4	22	54	3	10	100	112	206	438	064
33	165	34	96	6	25	272	323	880	2.204	065
37	171	49	128	10	40	266	325	974	2.474	066
8	39	23	67	4	19	59	70	195	547	067
92	457	393	1.044	88	344	1.488	1.671	5.396	13.833	068
10	50	15	45	2	11	83	107	328	876	069
19	100	49	130	10	36	131	147	564	1.592	070
68	348	60	162	16	56	241	300	996	2.769	071
—	—	6	16	—	—	18	21	63	167	072
45	212	113	318	34	129	483	562	1.572	3.909	073
24	120	63	181	18	73	255	285	841	2.140	074
10	48	18	52	7	25	126	143	348	855	075
91	457	173	471	43	164	536	676	2.269	6.335	076
13	68	20	60	6	22	124	173	405	1.049	077
117	585	262	788	84	333	532	683	2.687	7.855	078
56	269	133	370	37	133	511	602	1.792	4.570	079
3	17	37	102	3	10	106	120	248	608	080
—	—	8	27	2	11	33	38	66	145	081
45	233	78	211	15	57	352	410	1.268	3.361	082
2	9	7	18	3	10	69	81	251	625	083
16	84	79	213	16	64	353	416	982	2.426	084
5	29	25	70	5	19	47	55	155	440	085
2	10	30	78	5	20	78	86	261	698	086
1	6	18	42	—	—	79	87	193	452	087
31	146	42	125	11	50	180	213	596	1.520	088
3	14	42	118	5	20	160	176	564	1.525	089
4	19	6	20	4	15	32	37	112	285	090
16	86	35	103	7	36	113	146	455	1.282	091
6	28	32	87	8	31	131	158	453	1.195	092
6	27	25	66	4	14	114	126	378	968	093
3	13	5	18	1	3	28	35	88	243	094
31	148	72	194	16	64	249	289	805	2.074	095
38	178	50	147	15	61	236	301	783	2.095	096
22	106	13	34	3	11	95	119	307	793	097
12	55	26	70	6	19	117	137	324	793	098
2	11	11	28	1	4	74	77	175	398	099
53	265	63	195	19	74	232	279	1.016	2.902	100
11	52	44	142	13	58	117	152	448	1.247	101
1	5	11	31	—	—	48	61	201	556	102
7	30	39	114	11	48	173	200	509	1.255	103
9	44	17	55	4	17	91	111	277	683	104
10	47	32	84	5	18	86	96	320	841	105
<b>1.058</b>	<b>5.148</b>	<b>2.867</b>	<b>7.933</b>	<b>726</b>	<b>2.731</b>	<b>10.060</b>	<b>11.842</b>	<b>38.176</b>	<b>99.831</b>	<b>106</b>
5	24	36	99	7	25	113	135	368	920	107
179	902	318	985	110	485	816	991	3.828	11.012	108
15	76	32	89	6	24	135	153	511	1.355	109
224	1.126	556	1.593	150	584	1.455	1.760	5.894	16.349	110
44	222	108	318	29	113	291	359	1.180	3.273	111
13	68	32	92	8	34	136	165	400	1.016	112

## segue TAV. 14 — Famiglie residenti secondo

Codice dei Comuni	COMUNI	FAMIGLIE					
		CONIUGI				CONIUGI	
		TOTALE		di cui con altre persone		TOTALE	
		Famiglie	Componenti	Famiglie	Componenti	Famiglie	Componenti
113	PALLANZENO	76	154	2	6	228	847
114	PARUZZARO	102	207	3	9	210	811
115	PELLA	89	182	4	12	218	857
116	PETTENASCO	90	185	3	11	189	713
117	PIEDIMULERA	87	177	3	9	333	1.279
118	PIEVE VERGONTE	180	373	11	35	551	2.094
119	PISANO	59	120	2	6	82	310
120	POGNO	93	190	4	12	262	1.015
121	POMBIA	114	231	3	9	201	780
122	PRATO SESIA	176	356	4	12	319	1.176
123	PREMENO	48	102	5	16	127	472
124	PREMIA	63	128	2	6	101	394
125	PREMOSELLO-CHIOVENDA	151	311	9	27	380	1.503
126	QUARNA SOPRA	39	79	1	3	52	197
127	QUARNA SOTTO	54	110	2	6	75	269
128	RE	61	123	1	3	142	557
129	RECETTO	113	235	8	25	131	458
130	ROMAGNANO SESIA	354	728	19	58	722	2.675
131	ROMENTINO	310	629	9	27	783	2.961
132	SAN BERNARDINO VERBANO	95	196	5	16	154	589
133	SAN MAURIZIO D'OPAGLIO	155	315	5	15	491	1.873
134	SAN NAZZARO SESIA	69	145	2	11	116	452
135	SAN PIETRO MOSEZZO	151	322	15	50	282	1.067
136	SANTA MARIA MAGGIORE	88	181	4	13	207	837
137	SEPPIANA	24	50	1	4	40	140
138	SILLAVENGO	57	117	3	9	100	396
139	SIZZANO	155	319	8	25	236	893
140	SORISO	57	119	5	15	103	394
141	SOZZAGO	72	148	4	12	94	326
142	STRESA	354	737	28	85	793	3.076
143	SUNO	312	648	22	68	424	1.567
144	TERDOBBIATE	40	82	2	6	79	306
145	TOCENO	31	62	—	—	114	466
146	TORNACO	78	165	7	23	125	448
147	TRAREGO VIGGIONA	47	98	4	12	67	258
148	TRASQUERA	22	48	4	12	61	245
149	TRECCATE	1.198	2.460	54	172	2.590	9.588
150	TRONTANO	105	213	3	9	300	1.169
151	VALSTRONA	64	130	2	6	235	1.106
152	VANZONE CON SAN CARLO	32	67	3	9	68	276
153	VAPRIO D'AGOGNA	99	201	3	9	151	558
154	VARALLO POMBIA	324	677	25	79	684	2.652
155	VARZO	156	322	8	26	418	1.656
156	VERBANIA	2.112	4.344	105	330	5.255	20.294
157	VERUNO	117	245	11	33	194	749
158	VESPOLATE	221	449	6	19	336	1.247
159	VICOLUNGO	68	140	4	12	145	550
160	VIGANELLA	18	36	—	—	41	159
161	VIGNONE	77	156	2	6	142	535
162	VILLADOSSOLA	572	1.182	32	102	1.270	4.796
163	VILLETTE	19	39	1	3	39	163
164	VINZAGLIO	64	130	2	6	98	366
165	VOGOGNA	144	301	11	35	326	1.266
	<b>TOTALE PROVINCIA</b>	<b>37.864</b>	<b>77.890</b>	<b>1.909</b>	<b>5.980</b>	<b>84.922</b>	<b>322.463</b>

## la tipologia della famiglia

COMPOSTE DA						ALTRO TIPO DI FAMIGLIA		TOTALE		Codice dei Comuni
E FIGLI		UN GENITORE E FIGLI								
di cui con altre persone		TOTALE		di cui con altre persone						
Famiglie	Componenti	Famiglie	Componenti	Famiglie	Componenti	Famiglie	Componenti	Famiglie	Componenti	
10	49	41	120	10	38	105	122	450	1.243	113
19	98	38	113	14	51	89	104	439	1.235	114
16	84	28	80	7	28	126	150	461	1.269	115
11	54	33	93	7	29	123	162	435	1.153	116
16	83	53	152	14	52	150	191	623	1.799	117
24	118	70	182	13	49	251	295	1.052	2.944	118
2	10	13	36	—	—	79	84	233	550	119
21	101	53	156	18	68	116	135	524	1.496	120
13	64	33	94	4	16	120	148	468	1.253	121
16	74	54	156	9	38	230	267	779	1.955	122
3	13	35	92	5	20	96	105	306	771	123
1	4	31	82	1	5	99	118	294	722	124
31	164	66	191	10	40	215	272	812	2.277	125
—	—	11	31	3	13	63	75	165	382	126
1	4	13	36	3	10	94	112	236	527	127
8	45	33	102	6	26	95	117	331	899	128
10	46	20	57	3	12	131	164	395	914	129
46	214	138	405	45	181	499	604	1.713	4.412	130
34	174	109	313	34	130	442	492	1.644	4.395	131
5	21	36	90	2	9	133	148	418	1.023	132
26	135	114	328	30	113	206	244	966	2.760	133
14	68	25	78	9	37	97	129	307	804	134
22	111	36	108	13	51	138	174	607	1.671	135
16	81	37	112	9	38	116	131	448	1.261	136
—	—	13	34	3	9	39	45	116	269	137
19	98	10	30	8	26	81	108	248	651	138
21	100	30	79	4	13	158	183	579	1.474	139
6	29	32	102	20	75	88	108	280	723	140
8	34	29	92	20	69	94	126	289	692	141
59	304	182	518	52	196	601	741	1.930	5.072	142
37	179	69	203	32	119	323	388	1.128	2.806	143
6	29	16	49	6	22	47	65	182	502	144
—	—	29	84	6	23	78	91	252	703	145
12	58	26	73	8	28	154	188	383	874	146
6	29	17	45	4	15	109	123	240	524	147
2	10	18	48	1	4	59	65	160	406	148
121	597	410	1.139	96	379	1.318	1.489	5.516	14.676	149
34	170	49	150	20	77	125	179	579	1.711	150
18	115	49	149	10	48	118	150	466	1.535	151
2	10	17	51	2	7	67	86	184	480	152
15	71	23	61	3	12	112	128	385	948	153
98	485	106	311	35	133	312	382	1.426	4.022	154
26	129	80	234	21	84	233	276	887	2.488	155
421	2.084	1.210	3.513	363	1.422	3.446	4.038	12.023	32.189	156
25	124	37	105	10	36	167	203	515	1.302	157
19	89	50	135	10	39	284	327	891	2.158	158
10	47	19	54	7	25	104	132	336	876	159
1	5	10	25	—	—	38	43	107	263	160
7	33	27	72	5	20	96	109	342	872	161
70	340	226	644	55	218	623	753	2.691	7.375	162
4	20	7	18	1	3	29	37	94	257	163
9	41	14	36	3	10	98	127	274	659	164
18	88	46	137	14	59	197	225	713	1.929	165
<b>5.727</b>	<b>28.297</b>	<b>14.843</b>	<b>41.949</b>	<b>3.687</b>	<b>14.346</b>	<b>50.019</b>	<b>59.352</b>	<b>187.648</b>	<b>501.654</b>	

TAV. 15 - Abitazioni in complesso (occupate)

Codice dei Comuni	COMUNI	ABITAZIONI OCCUPATE								
		NUMERO	Superficie m <sup>2</sup>	STANZE				Numero medio di stanze per abitazione	OCCU	
				Adibite esclusivamente o promiscuamente ad abitazione	Cucine	Adibite esclusivamente ad altro uso	TOTALE		Famiglie	Componenti
001	AGRATE CONTURBIA	367	31.781	1.167	363	23	1.553	4,2	392	891
002	AMENO	353	29.580	1.238	301	46	1.585	4,5	353	854
003	ANTRONA SCHIERANCO	232	16.971	704	192	12	908	3,9	232	642
004	ANZOLA D'OSSOLA	159	13.621	559	132	16	707	4,4	159	479
005	ARIZZANO	562	53.112	2.021	470	30	2.521	4,5	567	1.583
006	ARMENO	807	61.587	2.573	724	58	3.355	4,2	818	2.149
007	AROLA	130	8.035	384	101	10	495	3,8	130	323
008	ARONA	5.879	498.128	18.529	4.462	222	23.213	3,9	5.969	16.195
009	AURANO	90	4.428	192	89	9	290	3,2	90	188
010	BACENO	382	30.477	1.395	351	26	1.772	4,6	389	1.064
011	BANNIO ANZINO	265	19.482	839	256	14	1.109	4,2	268	671
012	BARENGO	341	29.400	1.196	218	28	1.442	4,2	350	969
013	BAVENO	1.653	136.172	5.383	1.323	89	6.795	4,1	1.676	4.463
014	BEE	232	17.367	723	213	1	937	4,0	232	586
015	BELGIRATE	225	18.623	709	190	15	914	4,1	227	528
016	BELLINZAGO NOVARESE	2.734	244.354	9.132	2.215	135	11.482	4,2	2.797	8.062
017	BEURA-CARDEZZA	515	36.700	1.642	421	9	2.072	4,0	535	1.405
018	BIANDRATE	471	39.815	1.536	416	64	2.016	4,3	488	1.245
019	BOCA	432	36.602	1.575	368	47	1.990	4,6	440	1.125
020	BOGNANCO	183	11.745	534	144	22	700	3,8	185	483
021	BOGOGNO	441	38.183	1.429	414	42	1.885	4,3	457	1.137
022	BOLZANO NOVARESE	353	32.652	1.294	303	32	1.629	4,6	354	964
023	BORGOLAVEZZARO	777	66.806	2.469	653	85	3.207	4,1	777	1.999
024	BORGOMANERO	6.667	606.502	22.633	5.823	448	28.904	4,3	6.775	19.165
025	BORGO TICINO	1.072	87.451	3.308	987	76	4.371	4,1	1.082	3.103
026	BRIGA NOVARESE	836	78.119	2.955	653	52	3.660	4,4	862	2.498
027	BRIONA	463	37.088	1.482	347	28	1.857	4,0	473	1.241
028	BROVELLO-CARPUGNINO	168	13.197	488	159	2	649	3,9	168	395
029	CALASCA-CASTIGLIONE	366	26.977	1.256	350	9	1.615	4,4	370	975
030	CALTIGNAGA	775	68.764	2.572	585	58	3.215	4,1	819	2.206
031	CAMBIASCA	495	39.610	1.598	462	32	2.092	4,2	503	1.447
032	CAMERI	3.077	269.654	10.298	2.411	137	12.846	4,2	3.192	8.728
033	CANNERO RIVIERA	483	37.455	1.542	382	28	1.952	4,0	495	1.281
034	CANNOBIO	1.889	145.638	5.917	1.574	108	7.599	4,0	1.948	5.340
035	CAPREZZO	82	4.810	217	79	3	299	3,6	82	187
036	CARPIGNANO SESIA	975	78.409	3.189	742	128	4.059	4,2	976	2.509
037	CASALBELTRAME	221	19.925	722	221	3	946	4,3	233	605
038	CASALE CORTE CERRO	1.026	83.182	3.560	828	23	4.411	4,3	1.084	3.006
039	CASALEGGIO NOVARA	290	26.088	967	293	22	1.282	4,4	308	789
040	CASALINO	589	50.789	1.806	500	38	2.344	4,0	604	1.519
041	CASALVOLONE	389	30.258	1.283	304	31	1.618	4,2	399	893
042	CASTELLAZZO NOVARESE	124	10.163	376	106	4	486	3,9	124	313
043	CASTELLETTO SOPRA TICINO	2.579	225.978	8.678	2.174	181	11.033	4,3	2.715	7.680
044	CAVAGLIETTO	162	14.013	494	146	2	642	4,0	171	429
045	CAVAGLIO D'AGOGNA	580	42.510	1.686	397	45	2.128	3,7	582	1.387
046	CAVAGLIO-SPOCCIA	155	9.425	496	157	4	657	4,2	155	371
047	CAVALLIRIO	375	33.626	1.344	353	36	1.733	4,6	403	980
048	CEPPO MORELLI	188	13.749	631	176	11	818	4,4	189	466
049	CERANO	2.673	218.282	7.965	2.156	162	10.283	3,8	2.770	7.178
050	CESARA	259	20.317	871	233	32	1.136	4,4	261	684
051	COLAZZA	164	12.243	490	116	10	616	3,8	169	406
052	COMIGNAGO	225	19.630	764	209	18	991	4,4	237	625
053	COSSOGNO	299	16.127	750	280	1	1.031	3,4	304	639
054	CRAVEGGIA	290	21.681	975	261	11	1.247	4,3	290	709
055	CRESSA	556	51.261	1.944	429	39	2.412	4,3	568	1.484
056	CREVOLADOSSOLA	1.498	126.527	5.099	1.199	54	6.352	4,2	1.512	4.648



## e non occupate); altri tipi di alloggio

PANTI		ABITAZIONI NON OCCUPATE				TOTALE			ALTRI TIPI DI ALLOGGIO			Codice dei Comuni
Numero medio occupanti per abitazione	Numero medio occupanti per stanza	NUMERO	di cui con persone temporaneamente presenti	STANZE	Numero medio stanze per abitazione	NUMERO	STANZE	Numero medio stanze per abitazione	NUMERO	OCCUPANTI		
										Famiglie	Componenti	
2.4	0.6	225	1	939	4.2	592	2.492	4.2	—	—	—	001
2.4	0.6	345	13	1.708	5.0	698	3.293	4.7	—	—	—	002
2.8	0.7	272	—	882	3.2	504	1.790	3.6	—	—	—	003
3.0	0.7	90	—	359	4.0	249	1.066	4.3	—	—	—	004
2.8	0.6	115	—	503	4.4	677	3.024	4.5	—	—	—	005
2.7	0.7	610	5	2.369	3.9	1.417	5.724	4.0	—	—	—	006
2.5	0.7	139	1	527	3.8	269	1.022	3.8	—	—	—	007
2.8	0.7	1.503	73	5.195	3.5	7.382	28.408	3.8	—	—	—	008
2.1	0.7	67	—	241	3.6	157	531	3.4	—	—	—	009
2.8	0.6	497	—	1.978	4.0	879	3.750	4.3	—	—	—	010
2.5	0.6	277	1	941	3.4	542	2.050	3.8	1	1	4	011
2.8	0.7	21	—	63	3.0	362	1.505	4.2	—	—	—	012
2.7	0.7	864	25	3.124	3.6	2.517	9.919	3.9	—	—	—	013
2.5	0.6	459	3	1.931	4.2	691	2.868	4.2	—	—	—	014
2.3	0.6	290	—	1.275	4.4	515	2.189	4.3	—	—	—	015
2.9	0.7	260	5	961	3.7	2.994	12.443	4.2	—	—	—	016
2.7	0.7	63	—	231	3.7	578	2.303	4.0	2	4	9	017
2.6	0.6	61	3	253	4.1	532	2.269	4.3	6	10	19	018
2.6	0.6	84	2	436	5.2	516	2.426	4.7	—	—	—	019
2.6	0.7	237	—	847	3.6	420	1.547	3.7	—	—	—	020
2.6	0.6	144	1	516	3.6	585	2.401	4.1	—	—	—	021
2.7	0.6	75	—	396	5.3	428	2.025	4.7	—	—	—	022
2.6	0.6	121	—	547	4.5	898	3.754	4.2	—	—	—	023
2.9	0.7	684	23	2.692	3.9	7.351	31.596	4.3	—	—	—	024
2.9	0.7	219	—	889	4.1	1.291	5.260	4.1	—	—	—	025
3.0	0.7	71	—	291	4.1	907	3.951	4.4	—	—	—	026
2.7	0.7	35	2	170	4.9	498	2.027	4.1	2	2	2	027
2.4	0.6	345	2	1.390	4.0	513	2.039	4.0	—	—	—	028
2.7	0.6	249	1	1.024	4.1	615	2.639	4.3	—	—	—	029
2.8	0.7	39	—	184	4.7	814	3.399	4.2	—	—	—	030
2.9	0.7	97	6	415	4.3	592	2.507	4.2	1	2	2	031
2.8	0.7	231	5	897	3.9	3.308	13.743	4.2	9	10	17	032
2.7	0.7	544	8	2.198	4.0	1.027	4.150	4.0	—	—	—	033
2.8	0.7	950	21	3.579	3.8	2.839	11.178	3.9	1	1	2	034
2.3	0.6	146	—	499	3.4	228	798	3.5	—	—	—	035
2.6	0.6	98	2	402	4.1	1.073	4.461	4.2	—	—	—	036
2.7	0.6	9	1	37	4.1	230	983	4.3	3	3	3	037
2.9	0.7	168	1	620	3.7	1.194	5.031	4.2	—	—	—	038
2.7	0.6	4	4	15	3.8	294	1.297	4.4	3	3	3	039
2.6	0.7	150	2	546	3.6	739	2.890	3.9	—	—	—	040
2.3	0.6	35	2	139	4.0	424	1.757	4.1	—	—	—	041
2.5	0.6	12	—	43	3.6	136	529	3.9	—	—	—	042
3.0	0.7	1.137	6	4.227	3.7	3.716	15.260	4.1	6	10	21	043
2.6	0.7	24	—	112	4.7	186	754	4.1	—	—	—	044
2.4	0.7	49	—	145	3.0	629	2.273	3.6	—	—	—	045
2.4	0.6	177	—	689	3.9	332	1.346	4.1	—	—	—	046
2.6	0.6	83	4	336	4.0	458	2.069	4.5	—	—	—	047
2.5	0.6	231	1	835	3.6	419	1.653	3.9	—	—	—	048
2.7	0.7	128	3	441	3.4	2.801	10.724	3.8	2	2	15	049
2.6	0.6	139	—	689	5.0	398	1.825	4.6	—	—	—	050
2.5	0.7	498	13	1.640	3.3	662	2.256	3.4	—	—	—	051
2.8	0.6	77	—	291	3.8	302	1.282	4.2	1	2	5	052
2.1	0.6	287	—	918	3.2	586	1.949	3.3	—	—	—	053
2.4	0.6	584	1	2.519	4.3	874	3.766	4.3	—	—	—	054
2.7	0.6	21	—	86	4.1	577	2.498	4.3	—	—	—	055
3.1	0.7	223	—	825	3.7	1.721	7.177	4.2	—	—	—	056

## segue TAV. 15 — Abitazioni in complesso (occupate)

Codice dei Comuni	COMUNI	ABITAZIONI OCCUPATE								
		NUMERO	Superficie m <sup>2</sup>	STANZE				Numero medio di stanze per abitazione	OCCU	
				Adibite esclusivamente o promiscuamente ad abitazione	Cucine	Adibite esclusivamente ad altro uso	TOTALE		Famiglie	Componenti
057	CRODO	614	50.036	2.028	593	34	2.655	4,3	635	1.730
058	CUREGGIO	748	67.924	2.538	607	61	3.206	4,3	756	2.068
059	CURSOLO-ORASSO	123	7.692	397	129	2	528	4,3	123	260
060	DIVIGNANO	351	29.918	1.269	314	37	1.620	4,6	365	1.084
061	DOMODOSSOLA	7.063	562.517	22.358	5.667	172	28.197	4,0	7.268	20.054
062	DORMELLETO	896	82.577	3.023	774	102	3.899	4,4	905	2.513
063	DRUOGNO	364	25.281	1.115	352	18	1.485	4,1	368	935
064	FALMENTA	206	11.943	583	187	6	776	3,8	206	438
065	FARA NOVARESE	878	67.259	2.556	616	41	3.213	3,7	880	2.204
066	FONTANETO D'AGOGNA	913	79.448	3.020	832	125	3.977	4,4	974	2.474
067	FORMAZZA	195	14.388	697	185	—	882	4,5	195	547
068	GALLIATE	5.063	415.815	16.224	4.069	383	20.676	4,1	5.387	13.820
069	GARBAGNA NOVARESE	318	29.146	1.010	234	58	1.302	4,1	328	876
070	GARGALLO	532	50.403	1.914	409	84	2.407	4,5	563	1.589
071	GATTICO	983	86.026	3.209	890	71	4.170	4,2	996	2.769
072	GERMAGNO	57	4.698	187	56	5	248	4,4	63	167
073	GHEMME	1.491	123.414	4.833	1.257	157	6.247	4,2	1.572	3.909
074	GHIFFA	808	67.898	2.800	668	62	3.530	4,4	833	2.127
075	GIGNESE	342	25.544	1.102	272	12	1.386	4,1	348	855
076	GOZZANO	2.248	198.828	7.652	1.915	148	9.715	4,3	2.266	6.326
077	GRANOZZO CON MONTICELLO	405	34.951	1.242	344	29	1.615	4,0	405	1.049
078	GRAVELLONA TOCE	2.670	221.662	8.565	2.470	82	11.117	4,2	2.682	7.843
079	GRIGNASCO	1.752	143.558	5.614	1.603	97	7.314	4,2	1.792	4.570
080	GURRO	239	14.228	756	207	14	977	4,1	247	604
081	INTRAGNA	64	3.853	204	55	4	263	4,1	66	145
082	INVORIO	1.257	112.141	4.419	1.146	131	5.696	4,5	1.268	3.361
083	LANDIONA	251	20.089	751	214	30	995	4,0	251	625
084	LESA	966	79.076	3.210	774	54	4.038	4,2	982	2.426
085	LOREGLIA	153	9.136	367	134	6	507	3,3	155	440
086	MACUGNAGA	255	17.821	843	203	12	1.058	4,1	261	698
087	MADONNA DEL SASSO	193	14.160	599	193	10	802	4,2	193	452
088	MAGGIORA	596	56.643	2.503	521	102	3.126	5,2	596	1.520
089	MALESCO	560	37.480	1.706	494	5	2.205	3,9	564	1.525
090	MANDELLO VITTA	112	10.111	361	98	5	464	4,1	112	285
091	MARANO TICINO	439	39.622	1.463	338	51	1.852	4,2	455	1.282
092	MASERA	429	35.746	1.547	357	14	1.918	4,5	453	1.195
093	MASSINO VISCONTI	378	26.032	1.080	313	19	1.412	3,7	378	968
094	MASSIOLA	88	5.823	243	89	5	337	3,8	88	243
095	MEINA	791	67.744	2.638	615	83	3.336	4,2	805	2.074
096	MERGOZZO	783	59.712	2.539	744	54	3.337	4,3	783	2.095
097	MEZZOMERICO	303	25.853	924	264	12	1.200	4,0	307	793
098	MIASINO	322	27.419	1.263	281	25	1.569	4,9	324	793
099	MIAZZINA	168	10.440	477	134	1	612	3,6	175	398
100	MOMO	1.000	86.622	3.383	836	73	4.292	4,3	1.009	2.887
101	MONTECRESTESE	425	34.283	1.482	376	21	1.879	4,4	427	1.216
102	MONTESCHENO	201	13.634	667	197	2	866	4,3	201	556
103	NEBBIUNO	491	39.283	1.654	383	30	2.067	4,2	500	1.236
104	NIBBIOLA	273	23.735	896	177	23	1.096	4,0	277	683
105	NONIO	312	25.622	1.097	266	26	1.389	4,5	320	841
106	NOVARA	37.653	3.145.166	115.089	29.820	1.115	146.024	3,9	38.135	99.758
107	OGGEBBIO	345	25.979	1.114	257	29	1.400	4,1	354	898
108	OLEGGIO	3.760	348.000	12.894	3.097	323	16.314	4,3	3.814	10.946
109	OLEGGIO CASTELLO	494	42.269	1.613	364	30	2.007	4,1	510	1.354
110	OMEGNA	5.851	466.822	18.383	4.936	240	23.559	4,0	5.876	16.322
111	ORNAVASSO	1.169	97.765	4.013	997	86	5.096	4,4	1.178	3.269
112	ORTA SAN GIULIO	400	33.993	1.364	326	42	1.732	4,3	400	1.016

## e non occupate); altri tipi di alloggio

PANTI		ABITAZIONI NON OCCUPATE				TOTALE			ALTRI TIPI DI ALLOGGIO			Codice dei Comuni
Numero medio occupanti per abitazione	Numero medio occupanti per stanza	NUMERO	di cui con persone temporaneamente presenti	STANZE	Numero medio stanze per abitazione	NUMERO	STANZE	Numero medio stanze per abitazione	NUMERO	OCCUPANTI		
										Famiglie	Componenti	
2,8	0,7	786	4	2.811	3,6	1.400	5.466	3,9	—	—	—	057
2,8	0,7	137	—	606	4,4	885	3.812	4,3	—	—	—	058
2,1	0,5	89	—	379	4,3	212	907	4,3	—	—	—	059
3,1	0,7	71	1	324	4,6	422	1.944	4,6	—	—	—	060
2,8	0,7	788	98	2.701	3,4	7.851	30.898	3,9	1	1	2	061
2,8	0,7	301	2	1.202	4,0	1.197	5.101	4,3	—	—	—	062
2,6	0,6	665	—	2.696	4,1	1.029	4.181	4,1	—	—	—	063
2,1	0,6	220	1	804	3,7	426	1.580	3,7	—	—	—	064
2,5	0,7	121	—	422	3,5	999	3.635	3,6	—	—	—	065
2,7	0,6	125	1	569	4,6	1.038	4.546	4,4	—	—	—	066
2,8	0,6	278	—	1.064	3,8	473	1.946	4,1	—	—	—	067
2,7	0,7	259	—	932	3,6	5.322	21.608	4,1	6	9	13	068
2,8	0,7	10	—	84	8,4	328	1.386	4,2	—	—	—	069
3,0	0,7	10	—	30	3,0	542	2.437	4,5	1	1	3	070
2,8	0,7	92	—	372	4,0	1.075	4.542	4,2	—	—	—	071
2,9	0,7	85	—	307	3,6	142	555	3,9	—	—	—	072
2,6	0,6	126	2	488	3,9	1.617	6.735	4,2	—	—	—	073
2,6	0,6	517	8	2.085	4,0	1.325	5.615	4,2	6	8	13	074
2,5	0,6	881	2	3.702	4,2	1.223	5.088	4,2	—	—	—	075
2,8	0,7	180	—	744	4,1	2.428	10.459	4,3	2	3	9	076
2,6	0,7	165	—	534	3,2	570	2.149	3,8	—	—	—	077
2,9	0,7	215	24	821	3,8	2.885	11.938	4,1	—	—	—	078
2,6	0,6	283	2	1.055	3,7	2.035	8.369	4,1	—	—	—	079
2,5	0,6	108	—	440	4,1	347	1.417	4,1	1	1	4	080
2,3	0,6	152	—	613	4,0	216	876	4,1	—	—	—	081
2,7	0,6	396	1	1.623	4,1	1.653	7.319	4,4	—	—	—	082
2,5	0,6	35	—	172	4,9	286	1.167	4,1	—	—	—	083
2,5	0,6	1.206	5	4.029	3,3	2.172	8.067	3,7	—	—	—	084
2,9	0,9	70	—	231	3,3	223	738	3,3	—	—	—	085
2,7	0,7	997	—	4.011	4,0	1.252	5.069	4,0	—	—	—	086
2,3	0,6	349	2	1.270	3,6	542	2.072	3,8	—	—	—	087
2,6	0,5	159	6	925	5,8	755	4.051	5,4	—	—	—	088
2,7	0,7	887	—	3.368	3,8	1.447	5.573	3,9	—	—	—	089
2,5	0,6	13	—	44	3,4	125	508	4,1	—	—	—	090
2,9	0,7	77	1	286	3,7	516	2.138	4,1	—	—	—	091
2,8	0,6	55	—	282	5,1	484	2.200	4,5	—	—	—	092
2,6	0,7	453	7	1.733	3,8	831	3.145	3,8	—	—	—	093
2,8	0,7	118	—	359	3,0	206	696	3,4	—	—	—	094
2,6	0,6	555	14	2.106	3,8	1.346	5.442	4,0	—	—	—	095
2,7	0,6	212	2	1.001	4,7	995	4.338	4,4	—	—	—	096
2,6	0,7	49	—	168	3,4	352	1.368	3,9	—	—	—	097
2,5	0,5	283	2	1.208	4,3	605	2.777	4,6	—	—	—	098
2,4	0,7	340	5	1.390	4,1	508	2.002	3,9	—	—	—	099
2,9	0,7	58	—	273	4,7	1.058	4.565	4,3	1	1	1	100
2,9	0,7	93	—	398	4,3	518	2.277	4,4	—	—	—	101
2,8	0,6	71	—	261	3,7	272	1.127	4,1	—	—	—	102
2,5	0,6	939	7	3.561	3,8	1.430	5.628	3,9	2	4	9	103
2,5	0,6	48	—	152	3,2	321	1.248	3,9	—	—	—	104
2,7	0,6	70	1	316	4,5	382	1.705	4,5	—	—	—	105
2,6	0,7	3.219	97	10.656	3,3	40.872	156.680	3,8	14	17	32	106
2,6	0,7	680	3	2.678	3,9	1.025	4.078	4,0	13	13	21	107
2,9	0,7	253	1	1.031	4,1	4.013	17.345	4,3	14	14	66	108
2,7	0,7	99	5	420	4,2	593	2.427	4,1	1	1	1	109
2,8	0,7	712	7	2.608	3,7	6.563	26.167	4,0	16	16	23	110
2,8	0,7	395	1	1.333	3,4	1.564	6.429	4,1	—	—	—	111
2,5	0,6	319	8	1.654	5,2	719	3.386	4,7	—	—	—	112

## segue TAV. 15 — Abitazioni in complesso (occupate)

Codice dei Comuni	COMUNI	ABITAZIONI OCCUPATE								
		NUMERO	Superficie m <sup>2</sup>	STANZE				Numero medio di stanze per abitazione	OCCU	
				Adibite esclusivamente o promiscuamente ad abitazione	Cucine	Adibite esclusivamente ad altro uso	TOTALE		Famiglie	Componenti
113	PALLANZENO	445	33.396	1.420	409	3	1.832	4,1	450	1.243
114	PARUZZARO	434	38.533	1.432	407	36	1.875	4,3	438	1.231
115	PELLA	439	38.885	1.552	390	10	1.952	4,4	461	1.269
116	PETTENASCO	422	35.406	1.541	362	2	1.905	4,5	435	1.153
117	PIEDIMULERA	610	46.304	1.901	437	26	2.364	3,9	611	1.780
118	PIEVE VERGONTE	999	83.637	3.395	918	49	4.362	4,4	1.052	2.944
119	PISANO	223	16.367	689	166	3	858	3,8	225	539
120	POGNO	524	45.354	1.693	523	85	2.301	4,4	524	1.496
121	POMBIA	455	36.862	1.493	314	41	1.848	4,1	468	1.253
122	PRATO SESIA	747	63.802	2.554	688	74	3.316	4,4	777	1.952
123	PREMENO	305	21.441	945	255	23	1.223	4,0	306	771
124	PREMIA	294	22.046	952	278	18	1.248	4,2	294	722
125	PREMOSELLO-CHIOVENDA	789	62.624	2.671	715	51	3.437	4,4	799	2.245
126	QUARNA SOPRA	160	10.665	465	163	3	631	3,9	163	379
127	QUARNA SOTTO	225	16.038	719	203	36	958	4,3	236	527
128	RE	316	29.069	1.263	307	23	1.593	5,0	331	899
129	RECETTO	395	30.905	1.206	263	58	1.527	3,9	395	914
130	ROMAGNANO SESIA	1.627	141.725	5.718	1.364	228	7.310	4,5	1.711	4.410
131	ROMENTINO	1.572	134.753	5.155	1.446	168	6.769	4,3	1.642	4.393
132	SAN BERNARDINO VERBANO	401	25.126	1.128	363	27	1.518	3,8	418	1.023
133	SAN MAURIZIO D'OPAGLIO	917	81.758	3.105	914	132	4.151	4,5	964	2.755
134	SAN NAZZARO SESIA	303	27.210	999	221	24	1.244	4,1	307	804
135	SAN PIETRO MOSEZZO	587	53.554	1.985	420	55	2.460	4,2	607	1.671
136	SANTA MARIA MAGGIORE	440	37.138	1.601	362	43	2.006	4,6	447	1.260
137	SEPPIANA	109	7.314	332	100	2	434	4,0	116	269
138	SILLAVENGO	248	21.513	830	237	40	1.107	4,5	248	651
139	SIZZANO	571	47.832	1.823	472	36	2.331	4,1	579	1.474
140	SORISO	266	25.476	1.022	239	41	1.302	4,9	278	719
141	SOZZAGO	286	23.524	932	227	27	1.186	4,1	289	692
142	STRESA	1.930	164.069	6.605	1.463	182	8.250	4,3	1.930	5.072
143	SUNO	1.020	93.185	3.554	775	108	4.437	4,4	1.121	2.794
144	TERDOBBIAE	168	15.826	613	116	13	742	4,4	182	502
145	TOCENO	252	19.075	818	209	44	1.071	4,3	252	703
146	TORNACO	360	30.970	1.148	311	54	1.513	4,2	383	874
147	TRAREGO VIGGIONA	240	20.947	853	189	34	1.076	4,5	240	524
148	TRASQUERA	160	11.317	467	159	4	630	3,9	160	406
149	TRECCATE	5.376	462.327	16.755	4.211	243	21.209	3,9	5.512	14.666
150	TRONTANO	577	47.400	2.019	479	34	2.532	4,4	579	1.711
151	VALSTRONA	462	30.101	1.277	449	27	1.753	3,8	466	1.535
152	VANZONE CON SAN CARLO	182	14.642	667	168	10	845	4,6	184	480
153	VAPRIO D'AGOGNA	375	32.537	1.156	290	29	1.475	3,9	384	946
154	VARALLO POMBIA	1.369	125.557	4.882	1.112	107	6.101	4,5	1.426	4.022
155	VARZO	887	66.251	2.931	738	29	3.698	4,2	887	2.488
156	VERBANIA	12.010	931.171	36.835	9.884	390	47.109	3,9	12.019	32.182
157	VERUNO	510	45.402	1.779	374	30	2.183	4,3	515	1.302
158	VESPOLATE	815	66.002	2.402	710	42	3.154	3,9	890	2.155
159	VICOLUNGO	333	29.369	1.036	287	25	1.348	4,0	335	875
160	VIGANELLA	107	7.232	333	108	11	452	4,2	107	263
161	VIGNONE	329	26.064	1.070	304	16	1.390	4,2	342	872
162	VILLADOSSOLA	2.629	190.797	8.045	2.198	75	10.318	3,9	2.687	7.371
163	VILLETTE	94	6.940	319	93	5	417	4,4	94	257
164	VINZAGLIO	254	21.276	861	221	17	1.099	4,3	274	659
165	VOGOGNA	693	56.153	2.361	553	51	2.965	4,3	713	1.929
	<b>TOTALE PROVINCIA</b>	<b>183.555</b>	<b>15.245.164</b>	<b>590.364</b>	<b>151.624</b>	<b>10.278</b>	<b>752.266</b>	<b>4,1</b>	<b>187.335</b>	<b>501.028</b>

## e non occupate); altri tipi di alloggio

PANTI		ABITAZIONI NON OCCUPATE				TOTALE			ALTRI TIPI DI ALLOGGIO			Codice dei Comuni
Numero medio occupanti per abitazione	Numero medio occupanti per stanza	NUMERO	di cui con persone temporaneamente presenti	STANZE	Numero medio stanze per abitazione	NUMERO	STANZE	Numero medio stanze per abitazione	NUMERO	OCCUPANTI		
										Famiglie	Componenti	
2,8	0,7	53	—	210	4,0	498	2.042	4,1	—	—	—	113
2,8	0,7	141	—	553	3,9	575	2.428	4,2	—	—	—	114
2,9	0,7	175	2	780	4,5	614	2.732	4,4	—	—	—	115
2,7	0,6	177	4	784	4,4	599	2.689	4,5	—	—	—	116
2,9	0,8	71	7	250	3,5	681	2.614	3,8	7	11	15	117
2,9	0,7	147	4	572	3,9	1.146	4.934	4,3	—	—	—	118
2,4	0,6	250	2	758	3,0	473	1.616	3,4	8	8	11	119
2,9	0,7	85	—	355	4,2	609	2.656	4,4	—	—	—	120
2,8	0,7	114	1	471	4,1	569	2.319	4,1	—	—	—	121
2,6	0,6	80	1	281	3,5	827	3.597	4,3	1	2	3	122
2,5	0,6	712	—	3.184	4,5	1.017	4.407	4,3	—	—	—	123
2,5	0,6	329	—	1.246	3,8	623	2.494	4,0	—	—	—	124
2,8	0,7	183	2	688	3,8	972	4.125	4,2	6	7	18	125
2,4	0,6	218	—	847	3,9	378	1.478	3,9	1	2	3	126
2,3	0,6	220	—	981	4,5	445	1.939	4,4	—	—	—	127
2,8	0,6	111	1	569	5,1	427	2.162	5,1	—	—	—	128
2,3	0,6	48	—	155	3,2	443	1.682	3,8	—	—	—	129
2,7	0,6	162	4	691	4,3	1.789	8.001	4,5	2	2	2	130
2,8	0,7	126	5	483	3,8	1.698	7.252	4,3	1	1	1	131
2,6	0,7	215	—	782	3,6	616	2.300	3,7	—	—	—	132
3,0	0,7	165	6	661	4,0	1.082	4.812	4,4	1	2	5	133
2,7	0,7	21	1	76	3,6	324	1.320	4,1	—	—	—	134
2,8	0,7	33	—	119	3,6	620	2.579	4,2	—	—	—	135
2,9	0,6	1.180	2	4.668	4,0	1.620	6.674	4,1	1	1	1	136
2,5	0,6	54	—	173	3,2	163	607	3,7	—	—	—	137
2,6	0,6	39	—	180	4,6	287	1.287	4,5	—	—	—	138
2,6	0,6	39	—	171	4,4	610	2.502	4,1	—	—	—	139
2,7	0,6	63	—	410	6,5	329	1.712	5,2	1	2	4	140
2,4	0,6	22	—	113	5,1	308	1.299	4,2	—	—	—	141
2,6	0,6	2.063	2	8.802	4,3	3.993	17.052	4,3	—	—	—	142
2,7	0,6	126	—	534	4,2	1.146	4.971	4,3	3	6	9	143
3,0	0,7	26	—	98	3,8	194	840	4,3	—	—	—	144
2,8	0,7	375	—	1.579	4,2	627	2.650	4,2	—	—	—	145
2,4	0,6	67	—	234	3,5	427	1.747	4,1	—	—	—	146
2,2	0,5	588	—	2.373	4,0	828	3.449	4,2	—	—	—	147
2,5	0,6	77	—	316	4,1	237	946	4,0	—	—	—	148
2,7	0,7	408	46	1.574	3,9	5.784	22.783	3,9	3	4	10	149
3,0	0,7	157	1	648	4,1	734	3.180	4,3	—	—	—	150
3,3	0,9	227	—	830	3,7	689	2.583	3,7	—	—	—	151
2,6	0,6	284	6	1.199	4,2	466	2.044	4,4	—	—	—	152
2,5	0,7	46	—	169	3,7	421	1.644	3,9	1	1	2	153
2,9	0,7	193	2	811	4,2	1.562	6.912	4,4	—	—	—	154
2,8	0,7	1.050	3	3.355	3,2	1.937	7.053	3,6	—	—	—	155
2,7	0,7	1.356	10	4.772	3,5	13.366	51.881	3,9	—	—	—	156
2,6	0,6	148	4	560	3,8	658	2.743	4,2	—	—	—	157
2,6	0,7	80	—	327	4,1	895	3.481	3,9	1	1	3	158
2,6	0,7	38	4	140	3,7	371	1.488	4,0	—	—	—	159
2,5	0,6	92	—	288	3,1	199	740	3,7	—	—	—	160
2,7	0,6	181	4	694	3,8	510	2.084	4,1	—	—	—	161
2,8	0,7	357	—	996	2,8	2.986	11.314	3,8	4	4	4	162
2,7	0,6	84	—	367	4,4	178	784	4,4	—	—	—	163
2,6	0,6	99	—	408	4,1	353	1.507	4,3	—	—	—	164
2,8	0,7	170	2	659	3,9	863	3.624	4,2	—	—	—	165
<b>2,7</b>	<b>0,7</b>	<b>47.962</b>	<b>687</b>	<b>184.281</b>	<b>3,8</b>	<b>231.517</b>	<b>936.547</b>	<b>4,0</b>	<b>156</b>	<b>193</b>	<b>390</b>	

TAV. 16 - Abitazioni occupate

Codice dei Comuni	COMUNI	PROPRIETÀ							ABITAZIONI	Superficie m <sup>2</sup>
		ABITAZIONI	Superficie m <sup>2</sup>	Superficie media per abitazione	STANZE		OCCUPANTI			
					TOTALE	Adibite esclusivamente o promiscuamente ad abitazione	Famiglie	Componenti		
001	AGRATE CONTURBIA	282	24.933	88,4	1.216	919	300	671	51	4.036
002	AMENO	212	19.918	94,0	1.044	820	212	511	98	6.931
003	ANTRONA SCHIERANCO	191	14.135	74,0	755	589	191	522	19	1.282
004	ANZOLA D'OSSOLA	127	11.131	87,6	580	460	127	368	24	1.836
005	ARIZZANO	381	38.426	100,9	1.808	1.458	386	1.080	148	11.699
006	ARMENO	596	47.896	80,4	2.619	2.021	607	1.589	160	9.895
007	AROLA	100	6.383	63,8	395	312	100	245	11	616
008	ARONA	2.495	242.930	97,4	11.147	9.003	2.536	6.711	3.160	237.168
009	AURANO	78	3.996	51,2	262	175	78	155	9	366
010	BACENO	280	22.300	79,6	1.323	1.055	286	760	68	5.409
011	BANNIO ANZINO	209	15.606	74,7	888	672	212	518	45	2.914
012	BARENGO	258	22.820	88,4	1.121	927	266	720	47	4.320
013	BAVENO	910	83.178	91,4	4.108	3.281	925	2.435	645	45.346
014	BEE	169	13.169	77,9	704	546	169	413	51	3.380
015	BELGIRATE	125	11.878	95,0	566	441	127	298	71	4.397
016	BELLINZAGO NOVARESE	1.792	168.946	94,3	7.873	6.292	1.838	5.239	751	59.782
017	BEURA-CARDEZZA	405	30.169	74,5	1.689	1.341	423	1.096	73	4.298
018	BIANDRATE	260	24.952	96,0	1.234	965	272	678	166	11.857
019	BOCA	329	29.849	90,7	1.627	1.295	336	863	63	3.958
020	BOGNANCO	151	9.794	64,9	585	444	153	394	26	1.561
021	BOGOGNO	376	32.941	87,6	1.622	1.225	391	968	35	2.954
022	BOLZANO NOVARESE	268	26.755	99,8	1.307	1.041	269	739	51	3.506
023	BORGOLAVEZZARO	509	46.705	91,8	2.208	1.722	509	1.284	214	15.877
024	BORGOMANERO	3.981	392.768	98,7	18.609	14.738	4.058	11.439	2.297	180.214
025	BORGO TICINO	685	60.732	88,7	2.987	2.288	693	1.980	310	20.540
026	BRIGA NOVARESE	589	58.375	99,1	2.717	2.194	612	1.768	179	13.919
027	BRIONA	261	22.456	86,0	1.119	905	267	693	158	10.888
028	BROVELLO-CARPUGNINO	145	11.816	81,5	577	437	145	335	19	1.123
029	CALASCA-CASTIGLIONE	306	23.061	75,4	1.373	1.068	308	796	47	2.962
030	CALTIGNAGA	449	43.748	97,4	2.017	1.634	478	1.309	257	19.120
031	CAMBIASCA	352	29.969	85,1	1.592	1.234	358	1.038	111	7.580
032	CAMERI	1.946	184.348	94,7	8.599	6.947	2.031	5.526	995	73.261
033	CANNERO RIVIERA	262	21.538	82,2	1.151	905	268	659	183	13.071
034	CANNOBIO	1.071	90.834	84,8	4.711	3.715	1.111	2.922	731	48.257
035	CAPREZZO	62	3.604	58,1	225	163	62	132	7	465
036	CARPIGNANO SESIA	639	54.045	84,6	2.771	2.164	640	1.592	258	18.142
037	CASALBELTRAME	130	12.930	99,5	605	471	137	355	69	5.558
038	CASALE CORTE CERRO	684	59.337	86,8	3.103	2.531	724	2.009	249	17.326
039	CASALEGGIO NOVARA	208	19.898	95,7	969	737	225	575	58	4.462
040	CASALINO	324	30.425	93,9	1.377	1.079	335	835	203	15.295
041	CASALVOLONE	279	22.677	81,3	1.197	954	285	606	70	4.987
042	CASTELLAZZO NOVARESE	69	6.322	91,6	299	238	69	180	49	3.264
043	CASTELLETO SOPRA TICINO	1.531	148.629	97,1	7.139	5.696	1.619	4.551	893	65.049
044	CAVAGLIETTO	130	12.063	92,8	543	422	139	362	11	699
045	CAVAGLIO D'AGOGNA	460	35.721	77,7	1.772	1.402	461	1.119	30	1.998
046	CAVAGLIO-SPOCCIA	138	8.554	62,0	597	453	138	322	16	801
047	CAVALLIRIO	280	26.133	93,3	1.352	1.056	306	726	57	4.425
048	CEPPO MORELLI	143	10.761	75,3	644	500	144	355	38	2.645
049	CERANO	1.610	137.849	85,6	6.474	5.037	1.669	4.161	844	63.282
050	CESARA	174	14.639	84,1	809	628	175	428	63	4.105
051	COLAZZA	124	9.911	79,9	498	396	127	309	32	1.920
052	COMIGNAGO	167	15.386	92,1	769	598	179	474	41	2.714
053	COSSOGNO	253	13.678	54,1	881	641	257	528	28	1.690
054	CRAVEGGIA	208	16.148	77,6	925	726	208	486	62	4.324
055	CRESSA	422	40.319	95,5	1.875	1.514	432	1.111	76	6.434
056	CREVOLADOSSOLA	876	77.302	88,2	3.929	3.184	887	2.689	548	43.166

## per titolo di godimento

AFFITTO					ALTRO TITOLO							Codice dei Comuni
Superficie media per abitazione	STANZE		OCCUPANTI		ABITAZIONI	Superficie m <sup>2</sup>	Superficie media per abitazione	STANZE		OCCUPANTI		
	TOTALE	Adibite esclusivamente o promiscuamente ad abitazione	Famiglie	Componenti				TOTALE	Adibite esclusivamente o promiscuamente ad abitazione	Famiglie	Componenti	
79,1	197	143	57	145	34	2.812	82,7	140	105	35	75	001
70,7	370	286	98	252	43	2.731	63,5	171	132	43	91	002
67,5	72	55	19	56	22	1.554	70,6	81	60	22	64	003
76,5	89	70	24	90	8	654	81,8	38	29	8	21	004
79,0	571	451	148	423	33	2.987	90,5	142	112	33	80	005
61,8	538	395	160	436	51	3.796	74,4	198	157	51	124	006
56,0	40	27	11	32	19	1.036	54,5	60	45	19	46	007
75,1	11.210	8.851	3.206	8.980	224	18.030	80,5	856	675	227	504	008
40,7	23	14	9	26	3	66	22,0	5	3	3	7	009
79,5	305	230	69	202	34	2.768	81,4	144	110	34	102	010
64,8	173	130	45	124	11	962	87,5	48	37	11	29	011
91,9	204	171	48	158	36	2.260	62,8	117	98	36	91	012
70,3	2.297	1.791	652	1.772	98	7.648	78,0	390	311	99	256	013
66,3	181	137	51	133	12	818	68,2	52	40	12	40	014
61,9	239	180	71	167	29	2.348	81,0	109	88	29	63	015
79,6	2.863	2.264	762	2.313	191	15.626	81,8	746	576	197	510	016
58,9	252	199	75	212	37	2.233	60,4	131	102	37	97	017
71,4	635	459	171	475	45	3.006	66,8	147	112	45	92	018
62,8	218	170	63	171	40	2.795	69,9	145	110	41	91	019
60,0	92	72	26	78	6	390	65,0	23	18	6	11	020
84,4	154	121	35	100	30	2.288	76,3	109	83	31	69	021
68,7	194	152	51	135	34	2.391	70,3	128	101	34	90	022
74,2	802	598	214	587	54	4.224	78,2	197	149	54	128	023
78,5	8.726	6.676	2.324	6.692	389	33.520	86,2	1.569	1.219	393	1.034	024
66,3	1.097	805	312	888	77	6.179	80,2	287	215	77	235	025
77,8	672	544	181	545	68	5.825	85,7	271	217	69	185	026
68,9	560	433	160	425	44	3.744	85,1	178	144	46	123	027
59,1	58	41	19	54	4	258	64,5	14	10	4	6	028
63,0	181	139	49	136	13	954	73,4	61	49	13	43	029
74,4	923	720	271	721	69	5.896	85,4	275	218	70	176	030
68,3	390	284	113	319	32	2.061	64,4	110	80	32	90	031
73,6	3.688	2.903	1.019	2.832	136	12.045	88,6	559	448	142	370	032
71,4	640	515	188	525	38	2.846	74,9	161	122	39	97	033
66,0	2.549	1.940	748	2.204	87	6.547	75,3	339	262	89	214	034
66,4	26	19	7	18	13	741	57,0	48	35	13	37	035
70,3	962	765	258	712	78	6.222	79,8	326	260	78	205	036
80,6	267	199	73	199	22	1.437	65,3	74	52	23	51	037
69,6	950	748	261	747	93	6.519	70,1	358	281	99	250	038
76,9	227	169	59	162	24	1.728	72,0	86	61	24	52	039
75,3	739	560	207	530	62	5.069	81,8	228	167	62	154	040
71,2	281	217	73	197	40	2.594	64,9	140	112	41	90	041
66,6	158	115	49	117	6	577	96,2	29	23	6	16	042
72,8	3.281	2.502	927	2.711	155	12.300	79,4	613	480	169	418	043
63,5	37	27	11	23	21	1.251	59,6	62	45	21	44	044
66,6	109	85	31	85	90	4.791	53,2	247	199	90	183	045
50,1	56	40	16	44	1	70	70,0	4	3	1	5	046
77,6	223	167	59	162	38	3.068	80,7	158	121	38	92	047
69,6	154	117	38	99	7	343	49,0	20	14	7	12	048
75,0	3.017	2.320	877	2.502	219	17.151	78,3	792	608	224	515	049
65,2	241	177	64	187	22	1.573	71,5	86	66	22	69	050
60,0	92	75	34	79	8	412	51,5	26	19	8	18	051
66,2	144	106	41	105	17	1.530	90,0	78	60	17	46	052
60,4	95	69	28	65	18	759	42,2	55	40	19	46	053
69,7	253	198	62	173	20	1.209	60,5	69	51	20	50	054
84,7	316	259	77	216	58	4.508	77,7	221	171	59	157	055
78,8	2.105	1.665	551	1.747	74	6.059	81,9	318	250	74	212	056

## segue TAV. 16 — Abitazioni occupate

Codice dei Comuni	COMUNI	PROPRIETÀ							ABITAZIONI	Superficie m <sup>2</sup>
		ABITAZIONI	Superficie m <sup>2</sup>	Superficie media per abitazione	STANZE		OCCUPANTI			
					TOTALE	Adibite esclusivamente o promiscuamente ad abitazione	Famiglie	Componenti		
057	CRODO	412	34.530	83,8	1.847	1.414	431	1.147	141	10.871
058	CUREGGIO	567	54.202	95,6	2.554	2.028	573	1.606	97	8.166
059	CURSOLO-ORASSO	109	6.941	63,7	478	361	109	213	5	270
060	DIVIGNANO	262	23.658	90,3	1.275	1.008	273	805	52	3.525
061	DOMODOSSOLA	3.005	270.778	90,1	13.339	10.737	3.099	8.626	3.792	271.025
062	DORMELLETO	458	47.850	104,5	2.178	1.694	462	1.283	369	28.476
063	DRUOGNO	269	18.726	69,6	1.108	833	272	673	52	3.721
064	FALMENTA	169	10.138	60,0	656	497	169	365	14	592
065	FARA NOVARESE	601	46.924	78,1	2.228	1.776	603	1.436	185	13.630
066	FONTANETO D'AGOGNA	741	66.966	90,4	3.337	2.533	798	2.031	85	6.223
067	FORMAZZA	157	11.690	74,5	726	575	157	420	19	1.297
068	GALLIATE	3.051	269.295	88,3	13.291	10.499	3.277	8.182	1.632	116.426
069	GARBAGNA NOVARESE	200	20.086	100,4	885	675	208	566	103	8.112
070	GARGALLO	333	35.393	106,3	1.646	1.316	351	967	143	10.302
071	GATTICO	705	66.039	93,7	3.176	2.454	716	2.004	201	14.328
072	GERMAGNO	43	3.843	89,4	198	151	49	127	10	639
073	GHEMME	955	82.944	86,9	4.194	3.252	1.011	2.419	397	29.348
074	GHIFFA	515	47.192	91,6	2.440	1.952	534	1.375	233	15.804
075	GIGNESE	243	19.308	79,5	1.032	823	248	587	76	4.630
076	GOZZANO	1.336	127.808	95,7	6.221	4.928	1.347	3.770	721	55.050
077	GRANOZZO CON MONTICELLO	250	23.393	93,6	1.052	820	250	670	83	6.638
078	GRAVELLONA TOCE	1.410	129.745	92,0	6.419	5.013	1.415	4.084	1.106	80.091
079	GRIGNASCO	883	79.057	89,5	3.981	3.102	910	2.263	747	53.776
080	GURRO	228	13.608	59,7	937	726	235	576	3	105
081	INTRAGNA	56	3.493	62,4	239	184	58	124	2	63
082	INVORIO	829	81.335	98,1	4.090	3.210	836	2.168	302	21.484
083	LANDIONA	178	14.671	82,4	721	543	178	448	56	4.079
084	LESA	525	48.538	92,5	2.458	1.988	536	1.346	370	24.630
085	LOREGLIA	116	6.867	59,2	383	276	118	305	12	798
086	MACUGNAGA	182	12.929	71,0	772	610	186	479	63	4.098
087	MADONNA DEL SASSO	158	12.368	78,3	696	527	158	366	16	774
088	MAGGIORA	435	44.360	102,0	2.441	1.965	435	1.097	112	8.603
089	MALESCO	436	30.492	69,9	1.789	1.392	440	1.219	62	3.442
090	MANDELLO VITTA	76	6.936	91,3	314	245	76	191	24	2.075
091	MARANO TICINO	254	24.676	97,1	1.131	894	268	752	139	11.507
092	MASERA	315	28.274	89,8	1.484	1.201	336	864	94	5.947
093	MASSINO VISCONTI	280	20.085	71,7	1.082	834	280	687	68	4.040
094	MASSIOLA	73	4.966	68,0	286	207	73	195	8	531
095	MEINA	418	39.966	95,6	1.938	1.532	425	1.053	289	21.204
096	MERGOZZO	527	43.174	81,9	2.368	1.818	527	1.411	179	11.666
097	MEZZOMERICO	260	22.646	87,1	1.045	806	264	673	24	1.651
098	MIASINO	237	21.735	91,7	1.254	1.015	239	579	65	4.413
099	MIAZZINA	111	7.523	67,8	441	351	118	278	41	1.940
100	MOMO	594	56.005	94,3	2.732	2.181	597	1.694	324	24.638
101	MONTECRESTESE	324	26.832	82,8	1.481	1.170	326	940	68	4.942
102	MONTESCHENO	166	11.783	71,0	739	574	166	456	30	1.557
103	NEBBIUNO	359	30.514	85,0	1.593	1.270	366	884	106	6.823
104	NIBBIOLA	179	16.307	91,1	743	608	181	430	63	5.013
105	NONIO	224	19.439	86,8	1.044	825	228	564	63	4.418
<b>106</b>	<b>NOVARA</b>	<b>16.446</b>	<b>1.591.051</b>	<b>96,7</b>	<b>71.397</b>	<b>57.024</b>	<b>16.722</b>	<b>44.873</b>	<b>19.733</b>	<b>1.433.114</b>
107	OGGEBBIO	254	20.550	80,9	1.097	883	260	675	59	3.723
108	OLEGGIO	2.167	221.139	102,0	10.128	8.081	2.205	6.403	1.334	105.146
109	OLEGGIO CASTELLO	297	27.400	92,3	1.272	1.032	307	835	145	10.781
110	OMEGNA	2.857	258.522	90,5	12.716	10.079	2.875	7.862	2.719	187.335
111	ORNAVASSO	692	62.040	89,7	3.215	2.542	696	1.878	398	29.290
112	ORTA SAN GIULIO	194	18.587	95,8	936	748	194	475	153	10.964



## per titolo di godimento

AFFITTO					ALTRO TITOLO							Codice dei Comuni
Superficie media per abitazione	STANZE		OCCUPANTI		ABITAZIONI	Superficie m <sup>2</sup>	Superficie media per abitazione	STANZE		OCCUPANTI		
	TOTALE	Adibite esclusiva- mente o promiscua- mente ad abitazione	Famiglie	Componenti				TOTALE	Adibite esclusiva- mente o promiscua- mente ad abitazione	Famiglie	Componenti	
77,1	546	411	142	405	61	4.635	76,0	262	203	62	178	057
84,2	385	302	99	298	84	5.556	66,1	267	208	84	164	058
54,0	17	12	5	17	9	481	53,4	33	24	9	30	059
67,8	207	160	52	167	37	2.735	73,9	138	101	40	112	060
71,5	13.816	10.802	3.899	10.762	266	20.714	77,9	1.042	819	270	666	061
77,2	1.400	1.080	373	1.046	69	6.251	90,6	321	249	70	184	062
71,6	212	160	53	143	43	2.834	65,9	165	122	43	119	063
42,3	44	32	14	28	23	1.213	52,7	76	54	23	45	064
73,7	668	530	185	538	92	6.705	72,9	317	250	92	230	065
73,2	325	251	86	237	87	6.259	71,9	315	236	90	206	066
68,3	73	58	19	67	19	1.401	73,7	83	64	19	60	067
71,3	5.916	4.575	1.721	4.655	380	30.094	79,2	1.469	1.150	389	983	068
78,8	376	304	105	282	15	948	63,2	41	31	15	28	069
72,0	533	428	153	477	56	4.708	84,1	228	170	59	145	070
71,3	709	535	202	566	77	5.659	73,5	285	220	78	199	071
63,9	38	28	10	30	4	216	54,0	12	8	4	10	072
73,9	1.480	1.137	420	1.121	139	11.122	80,0	573	444	141	369	073
67,8	837	652	238	594	60	4.902	81,7	253	196	61	158	074
60,9	261	203	77	207	23	1.606	69,8	93	76	23	61	075
76,4	2.735	2.137	728	2.048	191	15.970	83,6	759	587	191	508	076
80,0	318	238	83	221	72	4.920	68,3	245	184	72	158	077
72,4	4.092	3.092	1.112	3.334	154	11.826	76,8	606	460	155	425	078
72,0	2.824	2.123	759	2.004	122	10.725	87,9	509	389	123	303	079
35,0	7	5	4	6	8	515	64,4	33	25	8	22	080
31,5	6	6	2	4	6	297	49,5	18	14	6	17	081
71,1	1.131	856	305	888	126	9.322	74,0	475	353	127	305	082
72,8	202	151	56	140	17	1.339	78,8	72	57	17	37	083
66,6	1.289	987	375	900	71	5.908	83,2	291	235	71	180	084
66,5	42	31	12	46	25	1.471	58,8	82	60	25	89	085
65,0	244	199	65	193	10	794	79,4	42	34	10	26	086
48,4	43	27	16	46	19	1.018	53,6	63	45	19	40	087
76,8	478	369	112	295	49	3.680	75,1	207	169	49	128	088
55,5	201	152	62	167	62	3.546	57,2	215	162	62	139	089
86,5	101	78	24	64	12	1.100	91,7	49	38	12	30	090
82,8	542	431	141	420	46	3.439	74,8	179	138	46	110	091
63,3	361	288	97	271	20	1.525	76,3	73	58	20	60	092
59,4	224	168	68	218	30	1.907	63,6	106	78	30	63	093
66,4	31	23	8	29	7	326	46,6	20	13	7	19	094
73,4	1.058	838	294	802	84	6.574	78,3	340	268	86	219	095
65,2	680	508	179	498	77	4.872	63,3	289	213	77	186	096
68,8	83	64	24	69	19	1.556	81,9	72	54	19	51	097
67,9	244	192	65	169	20	1.271	63,6	71	56	20	45	098
47,3	111	80	41	81	16	977	61,1	60	46	16	39	099
76,0	1.261	972	327	1.016	82	5.979	72,9	299	230	85	177	100
72,7	265	210	68	198	33	2.509	76,0	133	102	33	78	101
51,9	110	80	30	88	5	294	58,8	17	13	5	12	102
64,4	374	304	108	281	26	1.946	74,8	100	80	26	71	103
79,6	246	200	64	183	31	2.415	77,9	107	88	32	70	104
70,1	243	196	66	190	25	1.765	70,6	102	76	26	87	105
<b>72,6</b>	<b>69.003</b>	<b>53.696</b>	<b>19.914</b>	<b>51.343</b>	<b>1.474</b>	<b>121.001</b>	<b>82,1</b>	<b>5.624</b>	<b>4.369</b>	<b>1.499</b>	<b>3.542</b>	<b>106</b>
63,1	198	148	59	140	32	1.706	53,3	105	83	35	83	107
78,8	5.138	3.995	1.347	3.917	259	21.715	83,8	1.048	818	262	626	108
74,4	522	421	150	393	52	4.088	78,6	213	160	53	126	109
68,9	9.768	7.459	2.726	7.692	275	20.965	76,2	1.075	845	275	768	110
73,6	1.553	1.215	402	1.199	79	6.435	81,5	328	256	80	192	111
71,7	570	441	153	408	53	4.442	83,8	226	175	53	133	112

## segue TAV. 16 — Abitazioni occupate

Codice dei Comuni	COMUNI	PROPRIETÀ							ABITAZIONI	Superficie m <sup>2</sup>
		ABITAZIONI	Superficie m <sup>2</sup>	Superficie media per abitazione	STANZE		OCCUPANTI			
					TOTALE	Adibite esclusivamente o promiscuamente ad abitazione	Famiglie	Componenti		
113	PALLANZENO	300	23.248	77,5	1.279	997	304	819	116	7.775
114	PARUZZARO	318	29.611	93,1	1.434	1.105	322	920	93	7.369
115	PELLA	244	25.541	104,7	1.236	1.002	258	683	159	10.902
116	PETTENASCO	280	25.204	90,0	1.357	1.116	290	770	106	7.622
117	PIEDIMULERA	301	24.935	82,8	1.250	1.020	302	843	273	18.940
118	PIEVE VERGONTE	683	59.270	86,8	3.094	2.427	725	1.958	257	19.907
119	PISANO	154	11.936	77,5	645	525	155	368	56	3.709
120	POGNO	308	29.443	95,6	1.491	1.098	308	880	161	11.358
121	POMBIA	293	25.421	86,8	1.282	1.033	302	805	107	7.167
122	PRATO SESIA	503	45.003	89,5	2.334	1.804	527	1.304	198	15.276
123	PREMENO	217	15.828	72,9	900	701	218	539	50	3.523
124	PREMIA	238	18.139	76,2	1.036	794	238	553	39	2.575
125	PREMOSELLO-CHIOVENDA	549	45.955	83,7	2.522	1.973	556	1.506	193	13.481
126	QUARNA SOPRA	135	9.053	67,1	533	392	137	307	18	1.143
127	QUARNA SOTTO	196	14.312	73,0	860	646	206	452	13	693
128	RE	242	21.801	90,1	1.217	970	254	699	44	4.845
129	RECETTO	317	25.046	79,0	1.211	970	317	709	63	4.358
130	ROMAGNANO SESIA	1.038	96.512	93,0	4.899	3.837	1.114	2.749	503	38.530
131	ROMENTINO	928	86.381	93,1	4.266	3.274	976	2.549	526	38.686
132	SAN BERNARDINO VERBANO	322	20.726	64,4	1.246	928	337	808	49	2.739
133	SAN MAURIZIO D'OPAGLIO	598	57.873	96,8	2.911	2.195	633	1.771	268	19.714
134	SAN NAZZARO SESIA	214	20.673	96,6	953	773	217	576	58	4.317
135	SAN PIETRO MOSEZZO	332	32.502	97,9	1.472	1.189	350	945	195	15.810
136	SANTA MARIA MAGGIORE	328	29.076	88,6	1.562	1.270	331	905	60	4.554
137	SEPPIANA	95	6.387	67,2	380	292	102	231	11	732
138	SILLAVENGO	171	15.937	93,2	820	620	171	453	42	3.122
139	SIZZANO	391	34.411	88,0	1.659	1.307	397	1.021	94	6.545
140	SORISO	169	18.659	110,4	960	768	179	468	69	4.365
141	SOZZAGO	191	16.850	88,2	846	678	194	463	50	3.675
142	STRESA	997	96.675	97,0	4.783	3.885	997	2.611	813	58.683
143	SUNO	817	78.466	96,0	3.701	2.967	911	2.292	108	7.630
144	TERDOBBIATE	94	9.353	99,5	431	352	102	282	51	4.281
145	TOCENO	179	14.264	79,7	788	594	179	493	55	3.738
146	TORNACO	251	22.696	90,4	1.094	846	269	616	69	5.530
147	TRAREGO VIGGIONA	198	18.093	91,4	935	742	198	437	19	1.272
148	TRASQUERA	114	7.953	69,8	447	328	114	279	35	2.543
149	TRECCATE	2.917	273.557	93,8	12.428	9.964	3.011	7.840	2.109	159.936
150	TRONTANO	426	35.676	83,7	1.936	1.553	428	1.258	123	9.502
151	VALSTRONA	358	24.775	69,2	1.429	1.052	360	1.194	62	2.954
152	VANZONE CON SAN CARLO	131	10.964	83,7	629	500	133	338	41	3.077
153	VAPRIO D'AGOGNA	272	24.947	91,7	1.124	892	279	691	66	4.786
154	VARALLO POMBIA	915	90.511	98,9	4.345	3.509	955	2.695	346	26.297
155	VARZO	547	42.146	77,0	2.329	1.850	547	1.466	306	21.225
156	VERBANIA	5.175	451.053	87,2	22.346	17.700	5.177	14.006	6.377	445.204
157	VERUNO	423	38.918	92,0	1.856	1.518	428	1.092	46	3.371
158	VESPOLATE	488	42.737	87,6	2.040	1.581	535	1.253	280	19.885
159	VICOLUNGO	209	19.411	92,9	887	689	210	523	81	6.587
160	VIGANELLA	90	6.171	68,6	382	280	90	210	16	1.001
161	VIGNONE	221	18.610	84,2	990	769	233	565	88	6.271
162	VILLADOSSOLA	1.301	101.732	78,2	5.459	4.271	1.333	3.618	1.244	82.608
163	VILLETTE	81	6.225	76,9	373	288	81	217	5	260
164	VINZAGLIO	189	16.598	87,8	872	685	204	484	53	4.026
165	VOGOGNA	426	37.987	89,2	1.976	1.584	439	1.184	216	14.615
<b>TOTALE PROVINCIA</b>		<b>103.456</b>	<b>9.385.354</b>	<b>90,7</b>	<b>459.344</b>	<b>363.544</b>	<b>106.064</b>	<b>281.724</b>	<b>68.842</b>	<b>4.989.522</b>

## per titolo di godimento

AFFITTO					ALTRO TITOLO							Codice dei Comuni
Superficie media per abitazione	STANZE		OCCUPANTI		ABITAZIONI	Superficie m <sup>2</sup>	Superficie media per abitazione	STANZE		OCCUPANTI		
	TOTALE	Adibite esclusiva- mente o promiscua- mente ad abitazione	Famiglie	Componenti				TOTALE	Adibite esclusiva- mente o promiscua- mente ad abitazione	Famiglie	Componenti	
67,0	431	325	116	346	29	2.373	81,8	122	98	30	78	113
79,2	364	268	93	259	23	1.553	67,5	77	59	23	52	114
68,6	585	450	167	498	36	2.442	67,8	131	100	36	88	115
71,9	402	309	108	291	36	2.580	71,7	146	116	37	92	116
69,4	977	769	273	837	36	2.429	67,5	137	112	36	100	117
77,5	1.033	790	265	799	59	4.460	75,6	235	178	62	187	118
66,2	178	136	57	144	13	722	55,5	35	28	13	27	119
70,5	570	413	161	459	55	4.553	82,8	240	182	55	157	120
67,0	370	306	109	312	55	4.274	77,7	196	154	57	136	121
77,2	788	600	201	517	46	3.523	76,6	194	150	49	131	122
70,5	203	154	50	137	38	2.090	55,0	120	90	38	95	123
66,0	143	105	39	116	17	1.332	78,4	69	53	17	53	124
69,8	737	566	195	604	47	3.188	67,8	178	132	48	135	125
63,5	68	50	19	54	7	469	67,0	30	23	7	18	126
53,3	39	27	13	34	16	1.033	64,6	59	46	17	41	127
110,1	254	200	47	127	30	2.423	80,8	122	93	30	73	128
69,2	237	185	63	163	15	1.501	100,1	79	51	15	42	129
76,6	2.065	1.606	511	1.449	86	6.683	77,7	346	275	86	212	130
73,5	2.032	1.525	545	1.562	118	9.686	82,1	471	356	121	282	131
55,9	163	117	49	141	30	1.661	55,4	109	83	32	74	132
73,6	1.038	764	280	855	51	4.171	81,8	202	146	51	129	133
74,4	192	144	59	145	31	2.220	71,6	99	82	31	83	134
81,1	755	610	197	568	60	5.242	87,4	233	186	60	158	135
75,9	249	176	62	193	52	3.508	67,5	195	155	54	162	136
66,5	43	32	11	29	3	195	65,0	11	8	3	9	137
74,3	171	124	42	111	35	2.454	70,1	116	86	35	87	138
69,6	338	264	96	238	86	6.876	80,0	334	252	86	215	139
63,3	230	173	71	177	28	2.452	87,6	112	81	28	74	140
73,5	187	140	50	136	45	2.999	66,6	153	114	45	93	141
72,2	3.007	2.349	813	2.143	120	8.711	72,6	460	371	120	318	142
70,6	393	303	111	304	95	7.089	74,6	343	284	99	198	143
83,9	203	167	52	131	23	2.192	95,3	108	94	28	89	144
68,0	219	176	55	161	18	1.073	59,6	64	48	18	49	145
80,1	284	201	74	165	40	2.744	68,6	135	101	40	93	146
66,9	64	52	19	47	23	1.582	68,8	77	59	23	40	147
72,7	139	106	35	101	11	821	74,6	44	33	11	26	148
75,8	7.438	5.733	2.139	5.962	350	28.834	82,4	1.343	1.058	362	864	149
77,3	489	382	123	371	28	2.222	79,4	107	84	28	82	150
47,6	177	117	63	205	42	2.372	56,5	147	108	43	136	151
75,0	179	140	41	115	10	601	60,1	37	27	10	27	152
72,5	223	164	67	163	37	2.804	75,8	128	100	38	92	153
76,0	1.332	1.035	360	1.037	108	8.749	81,0	424	338	111	290	154
69,4	1.218	961	306	925	34	2.880	84,7	151	120	34	97	155
69,8	22.968	17.739	6.383	17.020	458	34.914	76,2	1.795	1.396	459	1.156	156
73,3	168	135	46	123	41	3.113	75,9	159	126	41	87	157
71,0	955	699	304	788	47	3.380	71,9	159	122	51	114	158
81,3	309	229	82	240	43	3.371	78,4	152	118	43	112	159
62,6	66	50	16	49	1	60	60,0	4	3	1	4	160
71,3	328	249	89	254	20	1.183	59,2	72	52	20	53	161
66,4	4.519	3.521	1.269	3.545	84	6.457	76,9	340	253	85	208	162
52,0	15	11	5	18	8	455	56,9	29	20	8	22	163
76,0	192	150	58	145	12	652	54,3	35	26	12	30	164
67,7	786	614	221	612	51	3.551	69,6	203	163	53	133	165
<b>72,5</b>	<b>249.590</b>	<b>193.216</b>	<b>69.831</b>	<b>190.814</b>	<b>11.257</b>	<b>870.288</b>	<b>77,3</b>	<b>43.332</b>	<b>33.604</b>	<b>11.440</b>	<b>28.490</b>	

## TAV. 17 - Abitazioni occupate

Codice dei Comuni	COMUNI	EPOCA DI						
		Prima del 1919		1919 - 1945		1946 - 1960		1961
		Abitazioni	Stanze	Abitazioni	Stanze	Abitazioni	Stanze	Abitazioni
001	AGRATE CONTURBIA	180	711	45	188	15	64	43
002	AMENO	193	810	33	163	18	79	56
003	ANTRONA SCHIERANCO	75	256	23	83	27	99	67
004	ANZOLA D'OSSOLA	47	208	21	80	25	102	32
005	ARIZZANO	111	436	32	140	25	110	129
006	ARMENO	287	1.089	84	331	91	390	173
007	AROLA	75	271	9	39	15	58	19
008	ARONA	994	3.742	573	2.282	1.045	4.184	2.276
009	AURANO	78	242	5	19	2	7	2
010	BACENO	102	455	47	229	55	270	104
011	BANNIO ANZINO	165	660	14	58	13	57	41
012	BARENGO	127	506	46	204	36	165	50
013	BAVENO	370	1.430	232	1.013	286	1.138	366
014	BEE	76	292	32	129	16	69	56
015	BELGIRATE	110	420	20	100	19	89	30
016	BELLINZAGO NOVARESE	535	1.991	191	737	491	2.078	815
017	BEURA-CARDEZZA	180	657	79	308	76	309	98
018	BIANDRATE	180	704	78	316	27	116	92
019	BOCA	176	782	67	320	36	161	80
020	BOGNANCO	98	351	17	62	24	102	17
021	BOGOGNO	144	530	53	200	42	204	117
022	BOLZANO NOVARESE	117	505	26	114	51	204	78
023	BORGOLAVEZZARO	347	1.347	101	434	65	285	112
024	BORGOMANERO	1.380	5.125	765	3.175	1.141	5.080	2.170
025	BORGO TICINO	338	1.281	107	399	130	522	308
026	BRIGA NOVARESE	170	627	114	430	135	605	216
027	BRIONA	134	469	85	313	80	322	68
028	BROVELLO-CARPUGNINO	59	226	23	78	18	78	42
029	CALASCA-CASTIGLIONE	225	956	19	76	15	70	61
030	CALTIGNAGA	122	464	53	178	144	616	238
031	CAMBIASCA	161	635	41	169	53	221	119
032	CAMERI	479	1.793	354	1.361	482	2.013	869
033	CANNERO RIVIERA	202	811	72	290	57	243	103
034	CANNOBIO	639	2.443	169	690	220	905	539
035	CAPREZZO	44	161	11	33	1	7	13
036	CARPIGNANO SESIA	313	1.240	135	517	123	486	199
037	CASALBELTRAME	53	211	16	72	12	56	51
038	CASALE CORTE CERRO	263	1.051	107	453	165	700	248
039	CASALEGGIO NOVARA	78	317	72	278	46	208	48
040	CASALINO	254	935	83	320	91	364	91
041	CASALVOLONE	123	498	63	268	58	250	70
042	CASTELLAZZO NOVARESE	27	119	21	78	26	93	19
043	CASTELLETTO SOPRA TICINO	593	2.346	238	1.025	337	1.487	769
044	CAVAGLIETTO	61	216	14	57	6	25	36
045	CAVAGLIO D'AGOGNA	297	916	101	398	34	138	66
046	CAVAGLIO-SPOCCIA	128	554	—	—	2	7	11
047	CAVALLIRIO	168	704	45	208	35	205	62
048	CEPPO MORELLI	96	429	16	70	15	68	22
049	CERANO	506	1.651	234	832	449	1.728	724
050	CESARA	128	540	33	147	24	110	37
051	COLAZZA	45	167	20	78	17	61	44
052	COMIGNAGO	66	282	19	78	23	104	61
053	COSSOGNO	198	663	30	91	18	61	20
054	CRAVEGGIA	204	846	8	32	4	23	34
055	CRESSA	132	507	42	144	107	480	136
056	CREVOLADOSSOLA	334	1.274	90	355	110	469	416

## per epoca di costruzione

COSTRUZIONE									Codice dei Comuni
- 1971	1972 - 1975		1976 - 1980		dopo il 1980		TOTALE		
Stanze	Abitazioni	Stanze	Abitazioni	Stanze	Abitazioni	Stanze	Abitazioni	Stanze	
199	48	225	32	150	4	16	367	1.553	001
276	25	139	25	106	3	12	353	1.585	002
289	23	108	17	73	—	—	232	908	003
161	22	108	11	46	1	2	159	707	004
558	143	691	118	559	4	27	562	2.521	005
774	108	494	58	251	6	26	807	3.355	006
82	6	25	6	20	—	—	130	495	007
8.943	755	3.055	226	969	10	38	5.879	23.213	008
14	1	3	2	5	—	—	90	290	009
472	40	187	30	139	4	20	382	1.772	010
185	17	82	13	59	2	8	265	1.109	011
205	37	133	42	215	3	14	341	1.442	012
1.503	211	863	167	761	21	87	1.653	6.795	013
228	26	114	22	86	4	19	232	937	014
117	16	68	21	82	9	38	225	914	015
3.606	369	1.611	310	1.351	23	108	2.734	11.482	016
431	48	220	32	138	2	9	515	2.072	017
453	45	198	46	216	3	13	471	2.016	018
380	45	224	27	117	1	6	432	1.990	019
77	13	49	14	59	—	—	183	700	020
523	43	218	38	189	4	21	441	1.885	021
388	50	251	29	158	2	9	353	1.629	022
478	54	235	91	397	7	31	777	3.207	023
9.784	587	2.814	562	2.636	62	290	6.667	28.904	024
1.323	76	333	95	428	18	85	1.072	4.371	025
1.032	105	504	89	429	7	33	836	3.660	026
311	53	247	41	186	2	9	463	1.857	027
168	15	56	8	30	3	13	168	649	028
317	22	98	23	94	1	4	366	1.615	029
1.021	119	516	88	369	11	51	775	3.215	030
521	59	267	59	264	3	15	495	2.092	031
3.783	431	1.890	420	1.812	42	194	3.077	12.846	032
433	25	87	22	78	2	10	483	1.952	033
2.216	197	807	119	512	6	26	1.889	7.599	034
45	7	28	5	22	1	3	82	299	035
915	115	508	84	360	6	33	975	4.059	036
214	39	160	50	233	—	—	221	946	037
1.120	129	563	97	442	17	82	1.026	4.411	038
254	27	128	18	93	1	4	290	1.282	039
416	38	169	32	140	—	—	589	2.344	040
283	36	139	32	145	7	35	389	1.618	041
79	15	52	15	58	1	7	124	486	042
3.348	402	1.803	226	965	14	59	2.579	11.033	043
147	22	93	22	99	1	5	162	642	044
307	39	174	39	173	4	22	580	2.128	045
44	7	29	7	23	—	—	155	657	046
312	36	171	29	133	—	—	375	1.733	047
91	21	87	15	64	3	9	188	818	048
2.907	414	1.722	336	1.396	10	47	2.673	10.283	049
181	20	86	15	62	2	10	259	1.136	050
166	23	87	14	56	1	1	164	616	051
279	20	89	30	133	6	26	225	991	052
84	19	76	13	52	1	4	299	1.031	053
158	18	85	18	81	4	22	290	1.247	054
627	63	295	69	327	7	32	556	2.412	055
1.823	317	1.377	220	1.005	11	49	1.498	6.352	056

## segue TAV. 17 — Abitazioni occupate

Codice dei Comuni	COMUNI	EPOCA DI						
		Prima del 1919		1919 - 1945		1946 - 1960		1961
		Abitazioni	Stanze	Abitazioni	Stanze	Abitazioni	Stanze	Abitazioni
057	CRODO	182	728	53	228	78	348	144
058	CUREGGIO	172	634	80	328	81	326	205
059	CURSOLO-ORASSO	94	392	12	57	3	19	7
060	DIVIGNANO	117	528	36	173	17	82	89
061	DOMODOSSOLA	1.198	4.249	934	3.660	1.577	6.302	2.135
062	DORMELLETO	91	347	58	251	142	583	435
063	DRUOGNO	131	501	28	120	36	144	94
064	FALMENTA	163	603	13	53	10	40	8
065	FARA NOVARESE	328	1.084	112	436	82	322	177
066	FONTANETO D'AGOGNA	328	1.272	114	496	99	443	177
067	FORMAZZA	96	445	25	115	19	82	31
068	GALLIATE	1.094	4.030	791	3.116	884	3.647	1.338
069	GARBAGNA NOVARESE	143	539	20	75	21	90	48
070	GARGALLO	129	541	73	292	70	290	136
071	GATTICO	328	1.246	110	429	107	480	212
072	GERMAGNO	16	65	9	43	5	21	12
073	GHEMME	586	2.268	148	640	172	717	311
074	GHIFFA	333	1.374	86	411	75	313	122
075	GIGNESE	72	262	39	160	50	221	88
076	GOZZANO	500	1.912	317	1.338	510	2.227	607
077	GRANOZZO CON MONTICELLO	143	512	54	221	58	245	53
078	GRAVELLONA TOCE	404	1.508	288	1.189	334	1.429	887
079	GRIGNASCO	587	2.344	250	1.014	317	1.305	352
080	GURRO	176	720	34	136	8	39	6
081	INTRAGNA	51	207	6	19	2	13	—
082	INVORIO	389	1.603	113	521	166	761	304
083	LANDIONA	89	300	32	124	33	125	41
084	LESA	331	1.308	120	493	175	790	178
085	LOREGLIA	75	225	28	105	13	37	27
086	MACUGNAGA	74	306	26	105	54	226	67
087	MADONNA DEL SASSO	124	501	21	88	7	24	19
088	MAGGIORA	313	1.552	85	474	40	223	90
089	MALESCO	189	725	52	207	78	286	120
090	MANDELLO VITTA	23	88	21	94	14	52	14
091	MARANO TICINO	138	543	38	162	22	87	107
092	MASERA	145	614	36	166	53	242	85
093	MASSINO VISCONTI	92	279	49	163	46	166	99
094	MASSIOLA	41	149	9	41	10	34	16
095	MEINA	225	926	106	486	125	515	191
096	MERGOZZO	294	1.131	60	270	83	381	189
097	MEZZOMERICO	138	522	45	168	22	76	32
098	MIASINO	164	796	21	100	27	127	54
099	MIAZZINA	76	239	23	90	18	64	20
100	MOMO	229	920	79	344	126	523	288
101	MONTECRETESE	110	460	42	177	59	272	109
102	MONTESCHENO	84	314	10	46	43	193	39
103	NEBBIUNO	147	548	50	208	40	171	150
104	NIBBIOLA	114	472	53	196	5	24	29
105	NONIO	119	524	47	210	43	190	64
<b>106</b>	<b>NOVARA</b>	<b>3.997</b>	<b>13.946</b>	<b>4.866</b>	<b>17.687</b>	<b>9.049</b>	<b>34.511</b>	<b>11.868</b>
107	OGGEBBIO	170	673	24	109	27	123	76
108	OLEGGIO	1.025	4.136	298	1.239	486	2.179	951
109	OLEGGIO CASTELLO	119	439	66	249	57	246	130
110	OMEGNA	1.414	4.986	724	2.805	1.068	4.405	1.764
111	ORNAVASSO	362	1.515	106	425	161	689	240
112	ORTA SAN GIULIO	218	951	47	190	34	160	56

## per epoca di costruzione

COSTRUZIONE									Codice dei Comuni
- 1971	1972 - 1975		1976 - 1980		dopo il 1980		TOTALE		
Stanze	Abitazioni	Stanze	Abitazioni	Stanze	Abitazioni	Stanze	Abitazioni	Stanze	
647	69	313	86	383	2	8	614	2.655	057
936	103	481	98	461	9	40	748	3.206	058
33	4	16	3	11	—	—	123	528	059
435	49	216	35	151	8	35	351	1.620	060
8.827	677	2.872	511	2.156	31	131	7.063	28.197	061
1.880	60	301	100	489	10	48	896	3.899	062
407	32	121	40	177	3	15	364	1.485	063
34	4	16	7	25	1	5	206	776	064
674	107	419	68	263	4	15	878	3.213	065
844	98	442	88	440	9	40	913	3.977	066
143	10	41	14	56	—	—	195	882	067
5.691	532	2.384	358	1.523	66	285	5.063	20.676	068
208	31	138	55	252	—	—	318	1.302	069
680	67	332	54	259	3	13	532	2.407	070
950	97	453	112	539	17	73	983	4.170	071
51	2	9	12	51	1	8	57	248	072
1.368	128	591	137	623	9	40	1.491	6.247	073
582	98	423	79	348	15	79	808	3.530	074
373	42	166	48	194	3	10	342	1.386	075
2.793	155	719	152	694	7	32	2.248	9.715	076
225	44	180	48	206	5	26	405	1.615	077
3.768	452	1.899	287	1.238	18	86	2.670	11.117	078
1.573	126	561	104	446	16	71	1.752	7.314	079
21	3	14	12	47	—	—	239	977	080
—	2	10	3	14	—	—	64	263	081
1.428	144	706	132	632	9	45	1.257	5.696	082
187	28	123	27	132	1	4	251	995	083
775	86	376	72	279	4	17	966	4.038	084
94	3	19	7	27	—	—	153	507	085
277	19	81	15	63	—	—	255	1.058	086
79	8	43	11	45	3	22	193	802	087
521	36	177	30	168	2	11	596	3.126	088
498	39	165	66	262	16	62	560	2.205	089
65	24	90	14	67	2	8	112	464	090
506	62	260	65	267	7	27	439	1.852	091
395	42	179	64	302	4	20	429	1.918	092
409	53	231	33	139	6	25	378	1.412	093
64	4	16	7	27	1	6	88	337	094
813	63	247	76	330	5	19	791	3.336	095
848	73	332	72	327	12	48	783	3.337	096
134	29	127	36	168	1	5	303	1.200	097
257	25	161	27	112	4	16	322	1.569	098
84	15	68	14	61	2	6	168	612	099
1.282	156	672	114	516	8	35	1.000	4.292	100
484	54	253	41	188	10	45	425	1.879	101
189	16	80	9	44	—	—	201	866	102
701	50	209	52	224	2	6	491	2.067	103
110	25	102	43	177	4	15	273	1.096	104
289	21	89	17	82	1	5	312	1.389	105
<b>46.647</b>	<b>3.373</b>	<b>14.193</b>	<b>4.076</b>	<b>17.229</b>	<b>424</b>	<b>1.811</b>	<b>37.653</b>	<b>146.024</b>	<b>106</b>
308	23	86	24	97	1	4	345	1.400	107
4.239	476	2.128	476	2.163	48	230	3.760	16.314	108
555	61	253	55	239	6	26	494	2.007	109
7.532	471	2.065	381	1.636	29	130	5.851	23.559	110
1.106	118	564	163	716	19	81	1.169	5.096	111
242	22	99	20	75	3	15	400	1.732	112

## segue TAV. 17 — Abitazioni occupate

Codice dei Comuni	COMUNI	EPOCA DI						
		Prima del 1919		1919 - 1945		1946 - 1960		1961
		Abitazioni	Stanze	Abitazioni	Stanze	Abitazioni	Stanze	Abitazioni
113	PALLANZENO	106	402	58	219	77	319	87
114	PARUZZARO	121	497	44	168	28	125	109
115	PELLA	188	802	39	179	39	174	121
116	PETTENASCO	129	540	42	199	31	139	125
117	PIEDIMULERA	201	739	50	198	95	374	110
118	PIEVE VERGONTE	233	901	159	682	153	676	248
119	PISANO	69	235	23	95	16	69	60
120	POGNO	181	697	55	242	59	273	136
121	POMBIA	204	794	39	140	31	137	101
122	PRATO SESIA	190	749	105	470	116	501	169
123	PREMENO	89	306	57	214	66	302	62
124	PREMIA	110	480	30	128	47	189	66
125	PREMOSELLO-CHIOVENDA	323	1.345	69	285	80	358	178
126	QUARNA SOPRA	81	294	28	121	17	73	21
127	QUARNA SOTTO	122	486	37	160	18	88	23
128	RE	141	719	25	124	27	143	68
129	RECETTO	191	680	65	249	40	165	45
130	ROMAGNANO SESIA	504	2.182	258	1.096	282	1.299	342
131	ROMENTINO	259	1.077	219	896	218	920	398
132	SAN BERNARDINO VERBANO	256	903	17	68	14	60	47
133	SAN MAURIZIO D'OPAGLIO	217	831	43	216	134	612	301
134	SAN NAZZARO SESIA	114	440	28	127	17	78	63
135	SAN PIETRO MOSEZZO	121	488	40	138	108	445	150
136	SANTA MARIA MAGGIORE	146	688	50	224	55	271	99
137	SEPPIANA	48	186	10	38	21	85	20
138	SILLAVENGO	79	319	16	98	26	100	60
139	SIZZANO	163	615	86	321	72	292	136
140	SORISO	125	571	21	108	14	64	66
141	SOZZAGO	95	366	39	156	62	251	46
142	STRESA	463	1.927	305	1.374	310	1.296	428
143	SUNO	351	1.386	110	510	112	534	225
144	TERDOBBIATE	60	289	23	91	18	65	34
145	TOCENO	103	453	19	64	19	75	50
146	TORNACO	173	686	51	219	29	132	46
147	TRAREGO VIGGIONA	128	587	25	125	10	53	38
148	TRASQUERA	93	342	6	40	9	41	33
149	TREKATE	676	2.301	616	2.224	995	3.906	1.604
150	TRONTANO	197	801	74	302	76	350	113
151	VALSTRONA	245	861	34	140	55	221	75
152	VANZONE CON SAN CARLO	112	514	13	59	2	7	28
153	VAPRIO D'AGOGNA	104	360	60	215	28	110	87
154	VARALLO POMBIA	346	1.504	169	723	174	780	390
155	VARZO	430	1.732	101	396	62	260	114
156	VERBANIA	3.386	12.472	1.196	4.698	2.434	9.882	3.569
157	VERUNO	192	723	63	255	52	234	92
158	VESPOLATE	304	1.089	139	549	94	365	144
159	VICOLUNGO	107	444	41	157	35	133	69
160	VIGANELLA	42	165	4	19	18	84	32
161	VIGNONE	120	501	29	124	21	84	50
162	VILLADOSSOLA	382	1.335	516	1.854	534	2.150	584
163	VILLETTE	39	178	8	34	5	16	19
164	VINZAGLIO	139	568	34	156	23	111	26
165	VOGOGNA	269	1.141	87	386	83	347	140
	<b>TOTALE PROVINCIA</b>	<b>44.544</b>	<b>170.545</b>	<b>21.490</b>	<b>85.057</b>	<b>30.780</b>	<b>125.593</b>	<b>49.301</b>



## per epoca di costruzione

COSTRUZIONE									Codice dei Comuni
- 1971	1972 - 1975		1976 - 1980		dopo il 1980		TOTALE		
Stanze	Abitazioni	Stanze	Abitazioni	Stanze	Abitazioni	Stanze	Abitazioni	Stanze	
363	50	243	63	270	4	16	445	1.832	113
483	51	222	75	356	6	24	434	1.875	114
560	26	107	23	115	3	15	439	1.952	115
571	36	178	53	251	6	27	422	1.905	116
448	113	442	41	163	—	—	610	2.364	117
1.155	104	469	90	426	12	53	999	4.362	118
251	26	95	27	108	2	5	223	858	119
640	42	209	44	211	7	29	524	2.301	120
417	48	206	24	117	8	37	455	1.848	121
798	85	404	76	365	6	29	747	3.316	122
274	17	68	14	59	—	—	305	1.223	123
270	21	89	20	92	—	—	294	1.248	124
809	80	392	58	243	1	5	789	3.437	125
86	6	25	7	32	—	—	160	631	126
117	16	66	8	37	1	4	225	958	127
332	26	137	26	124	3	14	316	1.593	128
166	27	140	25	106	2	21	395	1.527	129
1.625	140	633	88	419	13	56	1.627	7.310	130
1.763	257	1.153	213	880	8	80	1.572	6.769	131
212	33	129	33	138	1	8	401	1.518	132
1.415	129	628	86	420	7	29	917	4.151	133
269	44	182	33	122	4	26	303	1.244	134
645	101	450	62	269	5	25	587	2.460	135
422	52	232	37	164	1	5	440	2.006	136
88	5	17	4	15	1	5	109	434	137
278	23	110	41	189	3	13	248	1.107	138
568	42	197	67	317	5	21	571	2.331	139
334	22	111	16	105	2	9	266	1.302	140
211	23	105	13	50	8	47	286	1.186	141
1.908	215	862	190	796	19	87	1.930	8.250	142
1.006	130	564	81	393	11	44	1.020	4.437	143
137	10	41	22	114	1	5	168	742	144
206	29	132	28	133	4	8	252	1.071	145
207	23	98	34	151	4	20	360	1.513	146
168	20	84	16	51	3	8	240	1.076	147
133	9	36	9	34	1	4	160	630	148
6.512	733	3.099	680	2.851	72	316	5.376	21.209	149
539	58	254	57	277	2	9	577	2.532	150
310	30	127	21	83	2	11	462	1.753	151
134	13	63	13	58	1	10	182	845	152
374	44	195	47	196	5	25	375	1.475	153
1.764	136	595	134	649	20	86	1.369	6.101	154
484	106	484	71	326	3	16	887	3.698	155
14.335	644	2.501	709	2.934	72	287	12.010	47.109	156
465	67	310	40	181	4	15	510	2.183	157
575	58	232	76	344	—	—	815	3.154	158
274	40	169	39	163	2	8	333	1.348	159
129	8	42	3	13	—	—	107	452	160
211	80	339	28	125	1	6	329	1.390	161
2.433	298	1.207	300	1.269	15	70	2.629	10.318	162
82	12	51	10	51	1	5	94	417	163
117	16	76	15	68	1	3	254	1.099	164
585	46	220	65	271	3	15	693	2.965	165
<b>207.970</b>	<b>18.742</b>	<b>81.372</b>	<b>17.094</b>	<b>74.580</b>	<b>1.604</b>	<b>7.149</b>	<b>183.555</b>	<b>752.266</b>	

## TAV. 18 - Abitazioni occupate

Codice dei Comuni	COMUNI	ABITAZIONI								
		1			2			3		
		Abitazioni	Occupanti		Abitazioni	Occupanti		Abitazioni	Occu	
			Famiglie	Componenti		Famiglie	Componenti		Famiglie	
001	AGRATE CONTURBIA	2	2	2	49	50	68	59	60	
002	AMENO	6	6	7	31	31	51	88	88	
003	ANTRONA SCHIERANCO	—	—	—	26	26	42	57	57	
004	ANZOLA D'OSSOLA	—	—	—	17	17	29	20	20	
005	ARIZZANO	11	11	13	49	49	93	89	90	
006	ARMENO	7	7	7	89	89	144	207	208	
007	AROLA	2	2	5	14	14	34	48	48	
008	ARONA	54	55	77	562	565	1.084	1.621	1.639	
009	AURANO	1	1	1	30	30	52	27	27	
010	BACENO	4	4	4	9	9	16	62	64	
011	BANNIO ANZINO	—	—	—	29	29	35	57	58	
012	BARENGO	9	9	20	41	41	75	79	81	
013	BAVENO	17	17	18	161	163	310	399	403	
014	BEE	7	7	7	30	30	42	52	52	
015	BELGIRATE	6	6	7	39	39	57	35	35	
016	BELLINZAGO NOVARESE	12	12	12	244	251	416	490	494	
017	BEURA-CARDEZZA	5	5	11	56	56	91	106	109	
018	BIANDRATE	9	9	14	53	54	75	70	72	
019	BOCA	5	5	5	39	39	56	73	74	
020	BOGNANCO	1	1	3	27	27	55	56	57	
021	BOGOGNO	—	—	—	52	52	73	85	86	
022	BOLZANO NOVARESE	2	2	3	29	29	47	49	49	
023	BORGOLAVEZZARO	9	9	12	87	87	163	153	153	
024	BORGOMANERO	37	37	43	560	566	921	1.199	1.216	
025	BORGO TICINO	4	4	7	99	99	193	268	270	
026	BRIGA NOVARESE	5	5	11	89	90	151	130	132	
027	BRIONA	8	9	9	63	63	80	92	93	
028	BROVELLO-CARPUGNINO	3	3	3	26	26	39	51	51	
029	CALASCA-CASTIGLIONE	4	4	9	26	26	55	57	57	
030	CALTIGNAGA	6	6	6	66	66	99	171	178	
031	CAMBIASCA	1	1	1	45	45	74	102	103	
032	CAMERI	20	20	33	254	260	403	569	579	
033	CANNERO RIVIERA	9	9	16	59	59	108	114	115	
034	CANNOBIO	29	30	32	197	200	383	460	471	
035	CAPREZZO	1	1	3	15	15	27	27	27	
036	CARPIGNANO SESIA	19	19	22	120	120	210	186	186	
037	CASALBELTRAME	1	1	1	20	20	29	43	44	
038	CASALE CORTE CERRO	7	7	14	69	70	105	202	206	
039	CASALEGGIO NOVARA	—	—	—	26	26	35	59	60	
040	CASALINO	10	10	10	101	102	145	125	126	
041	CASALVOLONE	6	6	6	47	47	69	88	89	
042	CASTELLAZZO NOVARESE	5	5	9	22	22	40	27	27	
043	CASTELLETTO SOPRA TICINO	15	15	24	200	202	377	581	606	
044	CAVAGLIETTO	1	1	1	35	35	60	25	25	
045	CAVAGLIO D'AGOGNA	35	36	46	148	148	247	105	105	
046	CAVAGLIO-SPOCCIA	—	—	—	19	19	23	34	34	
047	CAVALLIRIO	2	2	2	38	39	50	61	63	
048	CEPPO MORELLI	1	1	1	12	12	16	37	37	
049	CERANO	55	55	59	330	332	521	591	611	
050	CESARA	5	6	6	21	21	34	55	56	
051	COLAZZA	4	4	4	28	29	55	48	50	
052	COMIGNAGO	1	1	1	18	18	30	37	37	
053	COSSOGNO	7	7	7	64	64	86	94	95	
054	CRAVEGGIA	3	3	3	31	31	49	65	65	
055	CRESSA	3	3	3	58	58	98	87	88	
056	CREVOLADOSSOLA	9	9	13	110	110	210	275	276	

## per numero di stanze

CON STANZE												Codice dei Comuni
panti	4			5			6 e più					
	Abitazioni	Occupanti		Abitazioni	Occupanti		Abitazioni	Stanze	Occupanti			
		Famiglie	Componenti		Famiglie	Componenti			Famiglie	Componenti		
Componenti												
106	126	137	323	65	69	182	66	447	74	210	001	
193	96	96	245	53	53	144	79	604	79	214	002	
151	87	87	238	42	42	142	20	127	20	69	003	
55	56	56	157	35	35	118	31	214	31	120	004	
196	173	174	482	142	144	459	98	743	99	340	005	
503	237	242	653	151	153	462	116	846	119	380	006	
108	31	31	93	20	20	44	15	97	15	39	007	
3.915	2.229	2.259	6.482	870	887	2.789	543	3.906	564	1.848	008	
57	21	21	50	7	7	20	4	29	4	8	009	
143	121	122	317	111	113	352	75	525	77	232	010	
112	91	91	260	53	54	165	35	251	36	99	011	
182	101	103	300	46	46	143	65	480	70	249	012	
947	612	618	1.699	263	269	824	201	1.496	206	665	013	
120	72	72	204	42	42	134	29	216	29	79	014	
81	91	93	248	25	25	67	29	236	29	68	015	
1.145	1.109	1.126	3.403	542	558	1.847	337	2.366	356	1.239	016	
236	190	197	552	104	111	327	54	357	57	188	017	
155	182	187	508	79	80	246	78	568	86	247	018	
160	129	129	343	76	79	225	110	792	114	336	019	
122	59	59	176	26	27	80	14	111	14	47	020	
164	134	136	350	87	92	266	83	555	91	284	021	
102	109	109	276	86	86	270	78	556	79	266	022	
321	290	290	791	142	142	430	96	695	96	282	023	
2.787	2.283	2.312	6.695	1.490	1.521	4.787	1.098	7.568	1.123	3.932	024	
647	380	385	1.119	184	186	637	137	925	138	500	025	
328	263	270	777	205	216	691	144	1.010	149	540	026	
207	155	158	452	87	89	288	58	392	61	205	027	
115	46	46	113	21	21	58	21	152	21	67	028	
126	134	136	352	72	72	219	73	492	75	214	029	
401	282	298	842	155	166	495	95	661	105	363	030	
259	174	179	516	98	98	323	75	509	77	274	031	
1.339	1.276	1.318	3.745	592	623	1.905	366	2.547	392	1.303	032	
277	160	164	456	76	81	234	65	463	67	190	033	
1.191	669	688	1.980	332	343	1.094	202	1.460	216	660	034	
49	24	24	62	9	9	28	6	46	6	18	035	
397	332	332	901	162	163	479	156	1.104	156	500	036	
90	79	82	228	45	47	138	33	235	39	119	037	
456	368	391	1.089	226	235	744	154	1.058	175	598	038	
109	88	91	242	59	64	194	58	406	67	209	039	
279	191	195	541	73	76	235	89	628	95	309	040	
156	122	122	304	55	59	159	71	491	76	199	041	
60	29	29	76	25	25	79	16	115	16	49	042	
1.473	959	1.007	2.915	436	464	1.510	388	2.859	421	1.381	043	
53	49	53	129	32	33	108	20	140	24	78	044	
230	137	137	384	86	86	254	69	504	70	226	045	
71	45	45	120	30	30	84	27	187	27	73	046	
127	115	124	318	77	83	244	82	627	92	239	047	
75	71	72	175	37	37	112	30	213	30	87	048	
1.408	1.102	1.135	3.246	365	388	1.187	230	1.562	249	757	049	
136	71	71	186	50	50	144	57	390	57	178	050	
99	41	42	109	27	27	87	16	113	17	52	051	
77	74	76	204	56	62	185	39	267	43	128	052	
184	84	87	218	30	30	88	20	128	21	56	053	
141	86	86	230	47	47	132	58	408	58	154	054	
192	186	190	500	117	121	340	105	703	108	351	055	
715	544	550	1.723	374	376	1.329	186	1.252	191	658	056	

## segue TAV. 18 — Abitazioni occupate

Codice dei Comuni	COMUNI	ABITAZIONI							
		1			2			3	
		Abitazioni	Occupanti		Abitazioni	Occupanti		Abitazioni	Occu
			Famiglie	Componenti		Famiglie	Componenti		Famiglie
057	CRODO	7	7	8	32	32	47	110	112
058	CUREGGIO	14	14	14	84	84	129	120	121
059	CURSOLO-ORASSO	—	—	—	10	10	12	39	39
060	DIVIGNANO	1	1	1	26	26	41	53	54
061	DOMODOSSOLA	87	88	98	611	623	1.154	1.628	1.670
062	DORMELLETO	4	4	10	62	62	108	214	217
063	DRUOGNO	4	4	5	28	28	48	88	89
064	FALMENTA	3	3	3	28	28	38	64	64
065	FARA NOVARESE	35	35	40	162	162	256	205	205
066	FONTANETO D'AGOGNA	8	8	9	82	83	130	190	199
067	FORMAZZA	3	3	4	8	8	16	25	25
068	GALLIATE	44	46	61	566	575	947	1.160	1.199
069	GARBAGNA NOVARESE	4	4	4	46	46	76	58	59
070	GARGALLO	2	2	3	41	44	78	112	118
071	GATTICO	12	12	12	106	106	172	188	189
072	GERMAGNO	1	1	1	2	2	7	10	11
073	GHEMME	14	15	21	140	143	224	333	342
074	GHIFFA	10	10	11	78	79	124	175	177
075	GIGNESE	5	5	13	55	55	93	81	81
076	GOZZANO	22	22	25	176	177	287	416	418
077	GRANOZZO CON MONTICELLO	9	9	9	49	49	69	91	91
078	GRAVELLONA TOCE	12	12	12	193	194	333	517	520
079	GRIGNASCO	15	15	17	135	136	207	422	428
080	GURRO	1	1	1	20	21	22	80	82
081	INTRAGNA	—	—	—	10	10	20	16	17
082	INVORIO	14	14	16	98	98	146	251	253
083	LANDIONA	12	12	12	38	38	67	47	47
084	LESA	15	15	15	114	116	184	256	257
085	LOREGLIA	1	1	2	50	51	124	44	44
086	MACUGNAGA	1	1	3	22	22	44	41	42
087	MADONNA DEL SASSO	2	2	2	31	31	54	44	44
088	MAGGIORA	3	3	3	22	22	33	80	80
089	MALESCO	8	8	8	72	73	128	119	119
090	MANDELLO VITTA	5	5	7	12	12	15	18	18
091	MARANO TICINO	4	4	4	42	42	64	87	88
092	MASERA	2	2	3	30	31	47	81	85
093	MASSINO VISCONTI	9	9	18	77	77	148	89	89
094	MASSIOLA	—	—	—	17	17	36	25	25
095	MEINA	3	3	6	84	84	138	206	208
096	MERGOZZO	7	7	8	73	73	116	155	155
097	MEZZOMERICO	1	1	1	44	44	62	72	72
098	MIASINO	4	4	6	31	31	46	68	69
099	MIAZZINA	6	6	6	31	31	53	49	52
100	MOMO	13	13	18	71	71	116	194	195
101	MONTECRETESE	3	3	3	34	34	61	70	70
102	MONTESCHENO	1	1	2	19	19	30	37	37
103	NEBBIUNO	7	7	9	42	43	68	130	131
104	NIBBIOLA	5	5	11	40	40	72	55	55
105	NONIO	2	2	2	26	27	40	53	56
106	NOVARA	396	405	544	4.082	4.127	6.883	10.175	10.285
107	OGGEBBIO	6	6	7	39	40	79	90	90
108	OLEGGIO	34	34	45	309	312	511	620	623
109	OLEGGIO CASTELLO	9	9	9	57	58	103	109	109
110	OMEGNA	47	47	67	602	603	1.076	1.365	1.368
111	ORNAVASSO	6	6	6	88	89	135	205	206
112	ORTA SAN GIULIO	6	6	7	47	47	93	99	99

## per numero di stanze

CON STANZE											Codice dei Comuni
panti	4			5			6 e più				
	Abitazioni	Occupanti		Abitazioni	Occupanti		Abitazioni	Stanze	Occupanti		
		Famiglie	Componenti		Famiglie	Componenti			Famiglie	Componenti	
Componenti											
243	224	228	618	141	149	479	100	653	107	335	057
261	223	229	640	178	179	570	129	882	129	454	058
77	29	29	80	21	21	41	24	170	24	50	059
133	120	124	371	62	68	232	89	618	92	306	060
4.044	2.758	2.830	8.202	1.354	1.402	4.396	625	4.202	655	2.160	061
521	316	320	916	155	156	459	145	1.090	146	499	062
193	146	146	390	59	61	185	39	282	40	114	063
116	61	61	147	28	28	81	22	141	22	53	064
469	285	285	823	109	111	346	82	554	82	270	065
422	266	283	693	196	212	640	171	1.191	189	580	066
44	60	60	174	66	66	215	33	218	33	94	067
2.675	1.780	1.895	5.132	884	973	2.897	629	4.480	699	2.108	068
145	124	130	366	50	52	157	36	286	37	128	069
275	153	161	444	119	124	399	105	780	114	390	070
438	331	334	933	185	187	598	161	1.133	168	616	071
24	22	23	64	11	12	38	11	70	14	33	072
696	503	528	1.367	275	293	827	226	1.567	251	774	073
407	263	271	713	137	140	434	145	1.102	156	438	074
187	100	102	272	49	52	133	52	383	53	157	075
1.002	805	813	2.286	470	474	1.484	359	2.523	362	1.242	076
189	130	130	380	69	69	211	57	370	57	191	077
1.283	1.166	1.170	3.537	481	484	1.640	301	2.099	302	1.038	078
910	618	632	1.680	319	331	981	243	1.696	250	775	079
176	59	63	166	42	42	112	37	250	38	127	080
23	19	20	49	9	9	26	10	74	10	27	081
542	362	363	977	248	249	771	284	2.045	291	909	082
93	76	76	220	43	43	123	35	247	35	110	083
570	301	308	797	126	128	381	154	1.193	158	479	084
130	37	37	117	10	10	35	11	76	12	32	085
90	118	119	332	42	43	127	31	208	34	102	086
83	55	55	141	29	29	77	32	241	32	95	087
156	138	138	331	149	149	401	204	1.542	204	596	088
282	221	222	649	91	91	293	49	357	51	165	089
33	42	42	119	19	19	59	16	118	16	52	090
231	161	168	487	82	86	278	63	449	67	218	091
183	152	161	429	92	94	287	72	545	80	246	092
223	120	120	329	47	47	152	36	267	36	98	093
53	23	23	78	11	11	31	12	81	12	45	094
490	247	251	654	128	130	387	123	919	129	399	095
342	260	260	700	164	164	536	124	859	124	393	096
149	103	103	302	52	53	167	31	223	34	112	097
151	90	90	219	58	58	170	71	649	72	201	098
102	42	44	117	26	28	73	14	99	14	47	099
463	371	374	1.102	185	188	621	166	1.146	168	567	100
173	136	136	389	106	107	345	76	524	77	245	101
86	65	65	174	43	43	151	36	241	36	113	102
305	157	158	403	81	84	242	74	553	77	209	103
104	91	93	235	45	46	135	37	257	38	126	104
122	113	115	324	63	63	187	55	409	57	166	105
23.161	13.888	14.036	39.428	5.904	5.995	18.859	3.208	21.867	3.287	10.883	106
200	106	112	293	55	56	173	49	347	50	146	107
1.429	1.418	1.430	4.243	811	830	2.658	568	4.075	585	2.060	108
258	165	170	477	97	102	304	57	412	62	203	109
3.234	2.177	2.183	6.399	1.027	1.033	3.341	633	4.370	642	2.205	110
482	440	443	1.243	232	232	736	198	1.379	202	667	111
263	110	110	260	61	61	162	77	590	77	231	112

## segue TAV. 18 — Abitazioni occupate

Codice dei Comuni	COMUNI	ABITAZIONI							
		1			2			3	
		Abitazioni	Occupanti		Abitazioni	Occupanti		Abitazioni	Occu
			Famiglie	Componenti		Famiglie	Componenti		Famiglie
113	PALLANZENO	3	3	3	39	39	54	88	88
114	PARUZZARO	2	2	3	27	27	46	83	84
115	PELLA	3	3	5	34	35	62	98	100
116	PETTENASCO	5	5	6	19	19	33	85	89
117	PIEDIMULERA	6	7	8	55	55	98	166	166
118	PIEVE VERGONTE	4	6	7	62	63	93	134	138
119	PISANO	7	7	7	34	35	53	51	51
120	POGNO	4	4	4	54	54	99	103	103
121	POMBIA	5	6	7	59	60	117	98	98
122	PRATO SESIA	2	2	2	54	55	79	116	119
123	PREMENO	12	12	15	47	47	82	59	59
124	PREMIA	7	7	7	19	19	30	46	46
125	PREMOSELLO-CHIOVENDA	3	3	4	49	49	88	158	162
126	QUARNA SOPRA	—	—	—	28	28	47	38	39
127	QUARNA SOTTO	2	2	5	38	38	59	36	36
128	RE	2	2	3	21	21	36	54	55
129	RECETTO	11	11	15	96	96	145	85	85
130	ROMAGNANO SESIA	13	14	19	124	126	207	300	307
131	ROMENTINO	7	8	16	114	114	165	361	370
132	SAN BERNARDINO VERBANO	1	1	1	79	79	148	107	110
133	SAN MAURIZIO D'OPAGLIO	5	5	7	75	78	150	154	160
134	SAN NAZZARO SESIA	11	11	13	51	52	82	48	49
135	SAN PIETRO MOSEZZO	3	3	4	80	80	130	114	115
136	SANTA MARIA MAGGIORE	4	4	6	33	33	75	81	81
137	SEPPIANA	—	—	—	10	10	11	29	30
138	SILLAVENGO	9	9	9	31	31	45	45	45
139	SIZZANO	5	5	6	100	101	165	123	124
140	SORISO	7	7	8	21	21	32	45	48
141	SÒZZAGO	6	6	10	34	34	60	71	72
142	STRESA	39	39	66	206	206	357	443	443
143	SUNO	10	11	25	154	156	253	181	186
144	TERDOBBIATE	1	1	1	16	17	30	32	33
145	TOCENO	5	5	5	34	34	57	63	63
146	TORNACO	10	10	11	51	52	84	61	64
147	TRAREGO VIGGIONA	5	5	5	32	32	56	64	64
148	TRASQUERA	—	—	—	21	21	38	47	47
149	TRECATE	84	86	114	571	576	944	1.263	1.290
150	TRONTANO	4	4	5	49	49	101	105	105
151	VALSTRONA	2	2	2	96	97	224	112	113
152	VANZONE CON SAN CARLO	1	1	1	10	10	17	25	25
153	VAPRIO D'AGOGNA	4	4	6	60	60	89	84	86
154	VARALLO POMBIA	6	6	9	93	97	165	232	234
155	VARZO	4	4	8	65	65	114	192	192
156	VERBANIA	137	137	198	1.480	1.481	2.621	3.344	3.346
157	VERUNO	7	7	12	83	84	120	72	72
158	VESPOLATE	10	10	12	103	110	169	240	254
159	VICOLUNGO	13	13	13	39	39	54	52	52
160	VIGANELLA	1	1	1	5	5	9	33	33
161	VIGNONE	3	3	4	18	18	30	77	79
162	VILLADOSSOLA	19	19	28	238	239	437	594	605
163	VILLETTE	—	—	—	7	7	15	19	19
164	VINZAGLIO	7	7	8	24	24	42	52	54
165	VOGOGNA	7	7	12	51	52	95	146	147
	<b>TOTALE PROVINCIA</b>	<b>1.962</b>	<b>1.989</b>	<b>2.611</b>	<b>18.866</b>	<b>19.033</b>	<b>32.152</b>	<b>41.885</b>	<b>42.435</b>

## per numero di stanze

CON STANZE												Codice dei Comuni
Comuni	4			5			6 e più					
	Abitazioni	Occupanti		Abitazioni	Occupanti		Abitazioni	Stanze	Occupanti			
		Famiglie	Componenti		Famiglie	Componenti			Famiglie	Componenti		
199	169	173	519	103	103	333	43	296	44	135	113	
186	155	155	431	102	103	337	65	440	67	228	114	
240	124	130	374	86	91	272	94	661	102	316	115	
174	133	136	368	92	95	281	88	615	91	291	116	
461	243	243	746	95	95	321	45	303	45	146	117	
296	409	431	1.257	255	266	832	135	921	148	459	118	
110	71	72	189	31	31	98	29	191	29	82	119	
260	176	176	489	92	92	314	95	716	95	330	120	
226	153	158	427	78	82	241	62	429	64	235	121	
236	266	276	683	181	192	524	128	889	133	428	122	
151	97	98	271	55	55	148	35	277	35	104	123	
98	116	116	297	64	64	182	42	281	42	108	124	
365	276	279	812	170	171	542	133	908	135	434	125	
85	61	63	149	11	11	30	22	162	22	68	126	
74	76	81	207	30	31	67	43	318	48	115	127	
128	81	84	250	71	73	204	87	708	96	278	128	
194	99	99	268	58	58	162	46	383	46	130	129	
638	523	548	1.435	344	364	1.044	323	2.337	352	1.067	130	
816	570	592	1.644	275	297	882	245	1.796	261	870	131	
250	112	118	307	60	64	185	42	290	46	132	132	
400	319	335	955	180	188	596	184	1.358	198	647	133	
117	101	101	271	41	43	135	51	378	51	186	134	
285	190	192	545	111	121	399	89	640	96	308	135	
201	147	150	431	97	98	292	78	620	81	255	136	
61	42	45	112	20	20	55	8	59	11	30	137	
95	73	73	194	46	46	151	44	379	44	157	138	
271	157	158	447	99	102	299	87	634	89	286	139	
107	79	81	210	50	54	150	64	552	67	212	140	
144	93	94	245	38	38	103	44	337	45	130	141	
1.040	616	616	1.670	309	309	952	317	2.461	317	987	142	
391	303	324	829	168	192	555	204	1.524	252	741	143	
75	55	56	173	40	45	131	24	193	30	92	144	
169	65	65	192	48	48	158	37	309	37	122	145	
129	115	122	278	55	57	148	68	483	78	224	146	
129	67	67	158	24	24	59	48	427	48	117	147	
115	55	55	155	21	21	66	16	122	16	32	148	
2.909	2.141	2.185	6.383	820	850	2.612	497	3.530	525	1.704	149	
261	179	179	534	136	136	460	104	719	106	350	150	
361	147	148	515	51	51	202	54	380	55	231	151	
52	70	71	192	35	36	93	41	294	41	125	152	
189	122	124	344	62	66	184	43	301	44	134	153	
551	496	513	1.448	292	309	992	250	1.769	267	857	154	
450	335	335	964	196	196	637	95	668	95	315	155	
7.671	4.221	4.221	12.295	1.775	1.778	5.774	1.053	8.221	1.056	3.623	156	
149	149	149	385	104	106	302	95	678	97	334	157	
550	283	312	818	109	121	363	70	541	83	243	158	
107	136	137	407	47	47	145	46	322	47	149	159	
67	34	34	86	21	21	58	13	101	13	42	160	
186	114	120	299	72	76	227	45	304	46	126	161	
1.403	1.108	1.137	3.250	511	523	1.708	159	1.054	164	545	162	
43	31	31	84	20	20	60	17	122	17	55	163	
95	76	81	204	49	57	156	46	339	51	154	164	
328	253	264	714	128	133	402	108	766	110	378	165	
<b>96.952</b>	<b>65.593</b>	<b>66.805</b>	<b>188.418</b>	<b>32.421</b>	<b>33.299</b>	<b>103.793</b>	<b>22.828</b>	<b>162.440</b>	<b>23.774</b>	<b>77.102</b>		

## TAV. 19 - Abitazioni occupate

Codice dei Comuni	COMUNI	TOTALE ABITAZIONI		ACQUA POTABILE					ABITAZIONI	
		Numero	Stanze	Di acquedotto			Di pozzo o cisterna	TOTALE	Nell'abitazione	
				Nell'abitazione	Fuori dell'abitazione	TOTALE			1	2 o più
001	AGRATE CONTURBIA	367	1.553	350	9	359	6	365	219	61
002	AMENO	353	1.585	302	5	307	40	347	215	72
003	ANTRONA SCHIERANCO	232	908	225	4	229	—	229	191	9
004	ANZOLA D'OSSOLA	159	707	156	2	158	1	159	111	14
005	ARIZZANO	562	2.521	546	7	553	6	559	372	165
006	ARMENO	807	3.355	748	11	759	28	787	533	149
007	AROLA	130	495	124	—	124	1	125	76	26
008	ARONA	5.879	23.213	5.823	34	5.857	20	5.877	4.823	819
009	AURANO	90	290	81	6	87	1	88	66	3
010	BACENO	382	1.772	375	1	376	1	377	306	59
011	BANNIO ANZINO	265	1.109	254	4	258	1	259	208	32
012	BARENGO	341	1.442	285	7	292	49	341	245	52
013	BAVENO	1.653	6.795	1.623	6	1.629	19	1.648	1.238	289
014	BEE	232	937	227	2	229	—	229	166	43
015	BELGIRATE	225	914	216	5	221	4	225	169	35
016	BELLINZAGO NOVARESE	2.734	11.482	2.675	14	2.689	40	2.729	2.080	337
017	BEURA-CARDEZZA	515	2.072	507	4	511	—	511	437	29
018	BIANDRATE	471	2.016	452	2	454	14	468	311	86
019	BOCA	432	1.990	397	4	401	28	429	323	63
020	BOGNANCO	183	700	170	7	177	—	177	103	17
021	BOGOGNO	441	1.885	350	25	375	60	435	245	64
022	BOLZANO NOVARESE	353	1.629	345	2	347	6	353	247	72
023	BORGOLAVEZZARO	777	3.207	406	15	421	355	776	528	100
024	BORGOMANERO	6.667	28.904	6.263	46	6.309	336	6.645	4.774	1.174
025	BORGO TICINO	1.072	4.371	1.061	4	1.065	5	1.070	805	128
026	BRIGA NOVARESE	836	3.660	821	8	829	5	834	572	189
027	BRIONA	463	1.857	359	10	369	82	451	323	66
028	BROVELLO-CARPUGNINO	168	649	163	2	165	3	168	104	30
029	CALASCA-CASTIGLIONE	366	1.615	330	5	335	3	338	262	34
030	CALTIGNAGA	775	3.215	734	9	743	29	772	576	111
031	CAMBIASCA	495	2.092	488	1	489	6	495	368	64
032	CAMERI	3.077	12.846	2.956	19	2.975	99	3.074	2.315	507
033	CANNERO RIVIERA	483	1.952	467	8	475	6	481	392	72
034	CANNOBIO	1.889	7.599	1.846	21	1.867	21	1.888	1.472	275
035	CAPREZZO	82	299	79	1	80	2	82	64	12
036	CARPIGNANO SESIA	975	4.059	771	23	794	160	954	682	108
037	CASALBELTRAME	221	946	204	2	206	14	220	179	21
038	CASALE CORTE CERRO	1.026	4.411	997	20	1.017	3	1.020	737	125
039	CASALEGGIO NOVARA	290	1.282	272	6	278	10	288	184	57
040	CASALINO	589	2.344	418	18	436	150	586	376	72
041	CASALVOLONE	389	1.618	298	12	310	76	386	251	39
042	CASTELLAZZO NOVARESE	124	486	98	4	102	20	122	88	14
043	CASTELLETTO SOPRA TICINO	2.579	11.033	2.549	23	2.572	7	2.579	1.940	427
044	CAVAGLIETTO	162	642	146	8	154	7	161	101	15
045	CAVAGLIO D'AGOGNA	580	2.128	545	19	564	9	573	338	44
046	CAVAGLIO-SPOCCIA	155	657	133	7	140	8	148	148	6
047	CAVALLIRIO	375	1.733	336	6	342	27	369	262	67
048	CEPPO MORELLI	188	818	179	3	182	1	183	146	17
049	CERANO	2.673	10.283	2.576	20	2.596	72	2.668	2.037	288
050	CESARA	259	1.136	232	9	241	9	250	187	28
051	COLAZZA	164	616	157	2	159	3	162	120	24
052	COMIGNAGO	225	991	195	4	199	25	224	141	40
053	COSSOGNO	299	1.031	286	3	289	1	290	191	34
054	CRAVEGGIA	290	1.247	280	4	284	2	286	238	36
055	CRESSA	556	2.412	424	14	438	114	552	381	76
056	CREVOLADOSSOLA	1.498	6.352	1.449	27	1.476	9	1.485	1.208	153



## per servizio installato

FORNITE DI											ABITAZIONI SFORNITE DI ACQUA POTABILE E GABINETTO	Codice dei Comuni
GABINETTO						BAGNO	ELETTRICITÀ	RISCALDAMENTO				
		Fuori dell'abitazione		TOTALE				Impianto fisso	Con apparecchi singoli			
TOTALE	di cui con scarico	TOTALE	di cui con scarico	Numero	di cui con scarico							
280	261	84	7	364	268	268	365	146	219	—	001	
287	279	57	40	344	319	271	352	116	235	1	002	
200	194	30	17	230	211	189	231	91	141	—	003	
125	125	33	31	158	156	129	159	51	108	—	004	
537	510	23	16	560	526	515	560	414	146	—	005	
682	678	101	56	783	734	599	800	326	478	7	006	
102	94	27	16	129	110	77	130	31	98	—	007	
5.642	5.506	229	172	5.871	5.678	5.483	5.877	4.739	1.124	—	008	
69	65	21	15	90	80	59	90	4	86	—	009	
365	351	15	9	380	360	309	382	166	214	1	010	
240	235	21	13	261	248	186	263	69	195	—	011	
297	274	41	22	338	296	281	340	149	192	—	012	
1.527	1.515	121	106	1.648	1.621	1.489	1.650	1.105	545	—	013	
209	205	22	14	231	219	189	232	128	104	—	014	
204	195	21	19	225	214	193	224	104	120	—	015	
2.417	2.324	299	208	2.716	2.532	2.436	2.730	1.910	812	1	016	
466	424	43	17	509	441	394	515	201	314	—	017	
397	394	69	60	466	454	382	470	267	204	2	018	
386	379	42	21	428	400	352	430	176	254	2	019	
120	119	54	35	174	154	124	182	47	132	2	020	
309	306	126	19	435	325	306	441	228	211	2	021	
319	300	32	15	351	315	300	352	190	162	—	022	
628	599	144	53	772	652	621	776	401	375	—	023	
5.948	5.798	683	389	6.631	6.187	5.871	6.665	4.222	2.426	5	024	
933	900	135	82	1.068	982	921	1.070	568	501	—	025	
761	760	73	35	834	795	760	836	622	214	—	026	
389	372	67	31	456	403	376	463	236	226	2	027	
134	132	32	23	166	155	131	168	56	112	—	028	
296	273	58	15	354	288	250	361	67	299	6	029	
687	621	85	54	772	675	703	773	481	293	—	030	
432	419	58	47	490	466	431	493	283	212	—	031	
2.822	2.680	235	183	3.057	2.863	2.769	3.062	2.283	787	1	032	
464	431	18	8	482	439	431	482	230	247	—	033	
1.747	1.675	130	103	1.877	1.778	1.679	1.884	1.042	836	—	034	
76	69	5	3	81	72	63	82	16	65	—	035	
790	734	162	102	952	836	801	973	514	457	2	036	
200	198	20	2	220	200	194	220	126	95	—	037	
862	785	143	101	1.005	886	884	1.025	528	481	1	038	
241	234	46	21	287	255	246	287	149	141	—	039	
448	443	135	69	583	512	438	587	233	354	—	040	
290	285	95	41	385	326	301	388	140	249	—	041	
102	94	16	9	118	103	104	124	51	72	—	042	
2.367	2.097	195	93	2.562	2.190	2.304	2.574	1.704	863	—	043	
116	115	38	21	154	136	127	162	69	93	—	044	
382	337	151	101	533	438	438	576	199	378	3	045	
154	135	1	—	155	135	111	154	8	146	—	046	
329	310	36	10	365	320	308	369	174	200	—	047	
163	160	25	10	188	170	158	187	94	94	—	048	
2.325	2.317	342	311	2.667	2.628	2.259	2.669	1.863	799	—	049	
215	186	38	16	253	202	176	259	57	200	3	050	
144	142	18	13	162	155	141	163	79	83	1	051	
181	166	39	10	220	176	177	225	124	98	1	052	
225	184	68	35	293	219	185	295	39	253	2	053	
274	264	12	12	286	276	193	289	72	218	1	054	
457	442	92	16	549	458	460	555	350	204	1	055	
1.361	1.296	126	57	1.487	1.353	1.285	1.495	932	565	2	056	

## segue TAV. 19 — Abitazioni occupate

Codice dei Comuni	COMUNI	TOTALE ABITAZIONI		ABITAZIONI						
		Numero	Stanze	ACQUA POTABILE					Nell'abitazione	
				Di acquedotto			Di pozzo o cisterna	TOTALE	1	2 o più
				Nell'abitazione	Fuori dell'abitazione	TOTALE				
057	CRODO	614	2.655	605	5	610	—	610	541	58
058	CUREGGIO	748	3.206	568	11	579	162	741	483	143
059	CURSOLO-ORASSO	123	528	114	1	115	2	117	101	11
060	DIVIGNANO	351	1.620	345	1	346	5	351	250	48
061	DOMODOSSOLA	7.063	28.197	6.993	51	7.044	8	7.052	5.777	706
062	DORMELLETO	896	3.899	886	7	893	2	895	683	168
063	DRUOGNO	364	1.485	357	—	357	—	357	306	45
064	FALMENTA	206	776	193	1	194	—	194	186	11
065	FARA NOVARESE	878	3.213	763	23	786	72	858	660	99
066	FONTANETO D'AGOGNA	913	3.977	803	21	824	83	907	585	137
067	FORMAZZA	195	882	193	1	194	—	194	181	13
068	GALLIATE	5.063	20.676	4.945	40	4.985	74	5.059	3.750	719
069	GARBAGNA NOVARESE	318	1.302	305	2	307	10	317	229	44
070	GARGALLO	532	2.407	520	5	525	7	532	386	98
071	GATTICO	983	4.170	911	11	922	56	978	692	135
072	GERMAGNO	57	248	56	—	56	1	57	39	10
073	GHEMME	1.491	6.247	1.319	30	1.349	138	1.487	1.118	185
074	GHIFFA	808	3.530	787	11	798	6	804	575	146
075	GIGNESE	342	1.386	334	2	336	5	341	256	62
076	GOZZANO	2.248	9.715	2.215	12	2.227	17	2.244	1.713	351
077	GRANOZZO CON MONTICELLO	405	1.615	358	4	362	41	403	268	45
078	GRAVELLONA TOCE	2.670	11.117	2.635	16	2.651	11	2.662	2.128	295
079	GRIGNASCO	1.752	7.314	1.723	5	1.728	19	1.747	1.314	253
080	GURRO	239	977	236	—	236	—	236	213	10
081	INTRAGNA	64	263	64	—	64	—	64	38	7
082	INVORIO	1.257	5.696	1.193	14	1.207	46	1.253	838	250
083	LANDIONA	251	995	183	6	189	51	240	180	23
084	LESA	966	4.038	938	9	947	15	962	707	165
085	LOREGLIA	153	507	150	1	151	—	151	75	13
086	MACUGNAGA	255	1.058	248	5	253	—	253	200	35
087	MADONNA DEL SASSO	193	802	177	5	182	5	187	129	31
088	MAGGIORA	596	3.126	575	4	579	13	592	414	123
089	MALESCO	560	2.205	553	2	555	—	555	465	26
090	MANDELLO VITTA	112	464	99	2	101	7	108	83	9
091	MARANO TICINO	439	1.852	427	5	432	5	437	342	50
092	MASERA	429	1.918	409	10	419	1	420	333	49
093	MASSINO VISCONTI	378	1.412	354	9	363	7	370	245	50
094	MASSIOLA	88	337	82	1	83	1	84	52	9
095	MEINA	791	3.336	746	10	756	26	782	576	152
096	MERGOZZO	783	3.337	748	15	763	10	773	563	104
097	MEZZOMERICO	303	1.200	286	14	300	2	302	197	32
098	MIASINO	322	1.569	308	2	310	9	319	212	62
099	MIAZZINA	168	612	162	3	165	1	166	115	21
100	MOMO	1.000	4.292	851	13	864	129	993	746	133
101	MONTECRETESE	425	1.879	410	4	414	1	415	360	24
102	MONTESCHENO	201	866	197	3	200	—	200	178	10
103	NEBBIUNO	491	2.067	473	5	478	10	488	348	81
104	NIBBIOLA	273	1.096	256	4	260	12	272	184	27
105	NONIO	312	1.389	301	8	309	2	311	226	37
106	<b>NOVARA</b>	<b>37.653</b>	<b>146.024</b>	<b>36.975</b>	<b>233</b>	<b>37.208</b>	<b>412</b>	<b>37.620</b>	<b>29.017</b>	<b>5.929</b>
107	OGGEBBIO	345	1.400	327	9	336	7	343	258	63
108	OLEGGIO	3.760	16.314	3.682	44	3.726	25	3.751	2.730	604
109	OLEGGIO CASTELLO	494	2.007	451	8	459	34	493	350	77
110	OMEGNA	5.851	23.559	5.780	32	5.812	30	5.842	4.441	659
111	ORNAVASSO	1.169	5.096	1.161	4	1.165	2	1.167	906	157
112	ORTA SAN GIULIO	400	1.732	381	1	382	16	398	286	66

## per servizio installato

FORNITE DI											ABITAZIONI SFORNITE DI ACQUA POTABILE E GABINETTO	Codice dei Comuni
GABINETTO						BAGNO	ELETRICITÀ	RISCALDAMENTO				
		Fuori dell'abitazione		TOTALE				Impianto fisso	Con apparecchi singoli			
TOTALE	di cui con scarico	TOTALE	di cui con scarico	Numero	di cui con scarico							
599	565	10	6	609	571	537	614	271	343	1	057	
626	603	119	25	745	628	609	745	435	312	—	058	
112	104	8	1	120	105	72	122	12	111	—	059	
298	286	48	18	346	304	303	351	135	214	—	060	
6.483	6.276	560	416	7.043	6.692	6.320	7.054	5.152	1.877	2	061	
851	803	39	22	890	825	850	894	714	180	1	062	
351	346	3	3	354	349	312	362	142	220	5	063	
197	164	5	1	202	165	111	204	11	194	2	064	
759	733	100	37	859	770	736	877	390	486	9	065	
722	710	165	41	887	751	708	910	424	488	2	066	
194	191	—	—	194	191	167	194	118	76	—	067	
4.469	4.200	574	485	5.043	4.685	4.420	5.053	3.205	1.844	—	068	
273	265	42	30	315	295	268	317	184	133	—	069	
484	450	43	30	527	480	476	530	322	208	—	070	
827	821	145	50	972	871	826	981	502	476	—	071	
49	49	7	6	56	55	48	57	24	33	—	072	
1.303	1.219	169	92	1.472	1.311	1.292	1.489	875	612	1	073	
721	628	76	48	797	676	670	805	330	469	—	074	
318	304	19	9	337	313	296	341	166	171	—	075	
2.064	1.983	177	123	2.241	2.106	2.038	2.244	1.527	712	—	076	
313	301	79	25	392	326	319	404	169	236	1	077	
2.423	2.326	238	176	2.661	2.502	2.387	2.666	1.869	795	2	078	
1.567	1.545	178	138	1.745	1.683	1.541	1.751	972	772	1	079	
223	205	5	5	228	210	158	238	26	194	1	080	
45	35	19	6	64	41	29	64	4	60	—	081	
1.088	1.062	150	73	1.238	1.135	1.101	1.255	672	577	—	082	
203	197	41	14	244	211	204	251	123	128	—	083	
872	832	88	58	960	890	853	965	485	472	—	084	
88	87	64	54	152	141	85	152	13	139	1	085	
235	229	15	8	250	237	224	255	153	97	—	086	
160	151	32	21	192	172	128	191	31	160	—	087	
537	533	52	40	589	573	504	596	325	271	2	088	
491	489	66	61	557	550	423	559	220	340	—	089	
92	86	18	1	110	87	92	111	61	49	—	090	
392	380	41	32	433	412	395	439	215	223	—	091	
382	311	38	13	420	324	331	428	165	240	1	092	
295	291	76	62	371	353	304	375	189	189	2	093	
61	60	25	16	86	76	48	88	22	66	1	094	
728	671	60	42	788	713	711	791	450	334	—	095	
667	617	106	63	773	680	640	780	333	444	1	096	
229	211	49	9	278	220	230	303	120	182	1	097	
274	248	40	16	314	264	240	321	102	218	—	098	
136	116	30	20	166	136	125	168	47	120	—	099	
879	837	114	61	993	898	881	998	620	378	—	100	
384	333	35	9	419	342	338	423	189	234	—	101	
188	182	13	—	201	182	176	201	56	145	—	102	
429	395	59	46	488	441	418	490	270	220	—	103	
211	193	54	18	265	211	213	272	134	137	—	104	
263	258	48	29	311	287	239	312	102	210	—	105	
<b>34.946</b>	<b>33.947</b>	<b>2.603</b>	<b>2.058</b>	<b>37.549</b>	<b>36.005</b>	<b>34.249</b>	<b>37.608</b>	<b>31.679</b>	<b>5.866</b>	<b>4</b>	<b>106</b>	
321	281	22	13	343	294	282	343	148	189	—	107	
3.334	3.209	400	151	3.734	3.360	3.302	3.757	2.408	1.338	1	108	
427	424	61	23	488	447	417	494	325	168	—	109	
5.100	5.039	732	671	5.832	5.710	4.976	5.842	3.652	2.172	2	110	
1.063	1.002	99	68	1.162	1.070	1.038	1.167	663	501	1	111	
352	328	44	38	396	366	329	400	182	213	1	112	

## segue TAV. 19 — Abitazioni occupate

Codice dei Comuni	COMUNI	TOTALE ABITAZIONI		ABITAZIONI						
		Numero	Stanze	ACQUA POTABILE					Nell'abitazione	
				Di acquedotto			Di pozzo o cisterna	TOTALE	1	2 o più
				Nell'abi- tazione	Fuori dell'abi- tazione	TOTALE				
113	PALLANZENO	445	1.832	440	2	442	2	444	355	30
114	PARUZZARO	434	1.875	419	2	421	9	430	315	68
115	PELLA	439	1.952	408	3	411	26	437	320	70
116	PETTENASCO	422	1.905	386	7	393	28	421	302	86
117	PIEDIMULERA	610	2.364	597	5	602	1	603	505	33
118	PIEVE VERGONTE	999	4.362	964	14	978	13	991	770	98
119	PISANO	223	858	209	1	210	10	220	160	31
120	POGNO	524	2.301	505	7	512	7	519	389	62
121	POMBLIA	455	1.848	437	4	441	12	453	322	53
122	PRATO SESIA	747	3.316	585	5	590	151	741	558	125
123	PREMENO	305	1.223	294	4	298	2	300	222	56
124	PREMIA	294	1.248	287	1	288	—	288	249	36
125	PREMOSELLO-CHIOVENDA	789	3.437	779	3	782	2	784	579	86
126	QUARNA SOPRA	160	631	156	2	158	1	159	115	18
127	QUARNA SOTTO	225	958	210	5	215	9	224	159	30
128	RE	316	1.593	311	3	314	—	314	265	44
129	RECETTO	395	1.527	326	10	336	57	393	262	37
130	ROMAGNANO SESIA	1.627	7.310	1.607	4	1.611	13	1.624	1.258	239
131	ROMENTINO	1.572	6.769	1.512	21	1.533	37	1.570	1.178	254
132	SAN BERNARDINO VERBANO	401	1.518	374	1	375	11	386	216	44
133	SAN MAURIZIO D'OPAGLIO	917	4.151	889	15	904	8	912	702	107
134	SAN NAZZARO SESIA	303	1.244	248	10	258	41	299	192	43
135	SAN PIETRO MOSEZZO	587	2.460	440	8	448	134	582	409	86
136	SANTA MARIA MAGGIORE	440	2.006	434	1	435	1	436	360	64
137	SEPPIANA	109	434	107	—	107	—	107	89	7
138	SILLAVENGO	248	1.107	173	6	179	54	233	143	35
139	SIZZANO	571	2.331	32	2	34	534	568	390	74
140	SORISO	266	1.302	256	3	259	3	262	187	40
141	SOZZAGO	286	1.186	250	7	257	28	285	184	24
142	STRESA	1.930	8.250	1.858	20	1.878	32	1.910	1.392	421
143	SUNO	1.020	4.437	592	22	614	393	1.007	707	88
144	TERDOBBIAE	168	742	155	2	157	11	168	136	21
145	TOCENO	252	1.071	250	2	252	—	252	225	25
146	TORNACO	360	1.513	268	10	278	74	352	257	25
147	TRAREGO VIGGIONA	240	1.076	224	4	228	4	232	177	53
148	TRASQUERA	160	630	147	10	157	—	157	121	6
149	TRECCATE	5.376	21.209	5.152	59	5.211	157	5.368	4.198	663
150	TRONTANO	577	2.532	553	7	560	5	565	421	67
151	VALSTRONA	462	1.753	437	11	448	—	448	325	25
152	VANZONE CON SAN CARLO	182	845	179	1	180	—	180	149	23
153	VAPRIO D'AGOGNA	375	1.475	303	29	332	39	371	234	42
154	VARALLO POMBLIA	1.369	6.101	1.341	20	1.361	6	1.367	970	223
155	VARZO	887	3.698	866	17	883	2	885	744	65
156	VERBANIA	12.010	47.109	11.863	78	11.941	43	11.984	9.510	1.203
157	VERUNO	510	2.183	479	9	488	13	501	335	61
158	VESPOLATE	815	3.154	777	5	782	33	815	595	86
159	VICOLUNGO	333	1.348	247	9	256	71	327	237	36
160	VIGANELLA	107	452	106	—	106	—	106	94	2
161	VIGNONE	329	1.390	322	2	324	5	329	225	78
162	VILLADOSSOLA	2.629	10.318	2.589	29	2.618	8	2.626	2.251	152
163	VILLETTE	94	417	93	1	94	—	94	90	1
164	VINZAGLIO	254	1.099	197	13	210	41	251	148	31
165	VOGOGNA	693	2.965	672	8	680	8	688	526	85
	<b>TOTALE PROVINCIA</b>	<b>183.555</b>	<b>752.266</b>	<b>175.165</b>	<b>1.813</b>	<b>176.978</b>	<b>5.741</b>	<b>182.719</b>	<b>138.624</b>	<b>25.281</b>

## per servizio installato

FORNITE DI											ABITAZIONI SFORNITE DI ACQUA POTABILE E GABINETTO	Codice dei Comuni
GABINETTO						BAGNO	ELETTRICITÀ	RISCALDAMENTO				
		Fuori dell'abitazione		TOTALE				Impianto fisso	Con apparecchi singoli			
TOTALE	di cui con scarico	TOTALE	di cui con scarico	Numero	di cui con scarico							
385	364	55	45	440	409	376	445	251	193	—	113	
383	355	40	17	423	372	384	434	273	160	3	114	
390	384	49	36	439	420	357	439	198	240	—	115	
388	383	29	16	417	399	355	422	213	209	—	116	
538	480	64	35	602	515	515	610	273	328	2	117	
868	828	120	55	988	883	817	994	495	502	—	118	
191	190	30	27	221	217	191	220	104	118	2	119	
451	443	57	33	508	476	434	522	284	238	2	120	
375	356	72	43	447	399	374	452	214	239	1	121	
683	666	57	35	740	701	658	745	467	277	1	122	
278	260	20	13	298	273	240	305	111	192	3	123	
285	271	5	2	290	273	247	293	110	181	—	124	
665	633	113	77	778	710	675	789	307	465	3	125	
133	132	27	20	160	152	116	160	31	128	—	126	
189	182	34	31	223	213	168	221	56	169	—	127	
309	286	4	3	313	289	259	309	102	214	1	128	
299	282	87	31	386	313	301	394	200	193	—	129	
1.497	1.444	118	91	1.615	1.535	1.470	1.614	1.127	494	—	130	
1.432	1.395	130	90	1.562	1.485	1.436	1.565	1.101	470	—	131	
260	229	131	55	391	284	246	399	118	282	3	132	
809	789	96	61	905	850	813	907	607	271	1	133	
235	214	60	31	295	245	238	296	153	149	3	134	
495	473	85	32	580	505	496	580	356	230	—	135	
424	401	9	8	433	409	385	436	221	216	—	136	
96	95	13	6	109	101	96	109	22	87	—	137	
178	168	63	12	241	180	180	237	104	142	4	138	
464	458	97	49	561	507	465	569	259	312	—	139	
227	217	35	29	262	246	230	262	129	137	2	140	
208	183	72	10	280	193	209	280	179	105	—	141	
1.813	1.644	100	69	1.913	1.713	1.753	1.910	1.327	594	2	142	
795	781	216	26	1.011	807	803	1.009	587	426	2	143	
157	146	10	3	167	149	146	168	115	53	—	144	
250	229	—	—	250	229	199	247	73	177	—	145	
282	274	72	27	354	301	280	358	193	165	1	146	
230	205	7	4	237	209	186	235	75	165	—	147	
127	121	32	11	159	132	106	157	34	125	—	148	
4.861	4.801	503	329	5.364	5.130	4.818	5.368	3.910	1.460	—	149	
488	431	81	30	569	461	439	575	257	314	2	150	
350	331	87	73	437	404	292	458	76	385	7	151	
172	164	9	4	181	168	147	181	53	129	—	152	
276	269	95	27	371	296	274	373	183	188	1	153	
1.193	1.172	172	83	1.365	1.255	1.198	1.366	779	585	—	154	
809	780	74	33	883	813	740	880	371	512	—	155	
10.713	10.480	1.268	1.068	11.981	11.548	10.360	11.999	7.790	4.181	1	156	
396	382	106	35	502	417	403	509	263	246	2	157	
681	677	122	38	803	715	667	810	400	415	—	158	
273	256	52	26	325	282	260	332	155	178	3	159	
96	89	11	1	107	90	88	107	36	71	—	160	
303	294	26	18	329	312	283	329	195	134	—	161	
2.403	2.160	204	130	2.607	2.290	2.311	2.621	1.655	957	—	162	
91	87	3	2	94	89	79	94	17	77	—	163	
179	175	74	39	253	214	182	253	85	166	—	164	
611	596	75	48	686	644	586	692	338	355	2	165	
<b>163.905</b>	<b>157.602</b>	<b>18.306</b>	<b>11.702</b>	<b>182.211</b>	<b>169.304</b>	<b>159.147</b>	<b>183.107</b>	<b>117.835</b>	<b>64.965</b>	<b>149</b>		

TAV. 20 - Abitazioni occupate per figura giuridica

Codice dei Comuni	COMUNI	ABITAZIONI OCCUPATE									
		PERSONA FISICA		IMPRESE		COOPERATIVE EDILIZIE A PROPRIETÀ INDIVIDUALE E INDIVISA		STATO, REGIONI, PROVINCE COMUNI, IACP		ENTI PREVIDENZIALI	
		Abitazioni	Stanze	Abitazioni	Stanze	Abitazioni	Stanze	Abitazioni	Stanze	Abitazioni	Stanze
001	AGRATE CONTURBIA	360	1.525	4	17	—	—	1	2	—	—
002	AMENO	325	1.461	7	36	—	—	14	58	—	—
003	ANTRONA SCHIERANCO	226	875	—	—	—	—	—	—	—	—
004	ANZOLA D'OSSOLA	156	693	2	8	—	—	1	6	—	—
005	ARIZZANO	556	2.478	3	29	—	—	1	1	—	—
006	ARMENO	799	3.326	2	8	—	—	1	5	—	—
007	AROLA	127	487	1	2	—	—	2	6	—	—
008	ARONA	5.517	21.706	180	719	55	239	90	392	—	—
009	AURANO	86	275	—	—	—	—	—	—	—	—
010	BACENO	367	1.692	—	—	—	—	8	39	—	—
011	BANNIO ANZINO	251	1.050	1	4	—	—	4	17	—	—
012	BARENGO	318	1.352	16	68	—	—	3	14	—	—
013	BAVENO	1.584	6.492	38	158	3	15	17	80	—	—
014	BEE	229	912	1	12	—	—	1	4	—	—
015	BELGIRATE	213	854	4	26	1	4	6	20	—	—
016	BELLINZAGO NOVARESE	2.672	11.205	21	93	1	4	36	152	—	—
017	BEURA-CARDEZZA	509	2.046	3	12	—	—	2	9	—	—
018	BIANDRATE	438	1.873	2	8	—	—	22	86	—	—
019	BOCA	425	1.955	4	19	—	—	1	5	—	—
020	BOGNANCO	172	653	8	32	—	—	2	8	—	—
021	BOGOGNO	432	1.845	2	9	—	—	—	—	—	—
022	BOLZANO NOVARESE	347	1.602	2	6	1	6	1	3	—	—
023	BORGOLAVEZZARO	745	3.066	5	21	—	—	16	77	1	5
024	BORGOMANERO	6.467	28.038	55	248	3	21	98	387	2	10
025	BORGO TICINO	1.060	4.319	1	4	—	—	10	40	—	—
026	BRIGA NOVARESE	814	3.564	13	59	1	6	8	31	—	—
027	BRIONA	456	1.827	—	—	—	—	6	26	—	—
028	BROVELLO-CARPUGNINO	168	649	—	—	—	—	—	—	—	—
029	CALASCA-CASTIGLIONE	358	1.587	—	—	—	—	5	17	—	—
030	CALTIGNAGA	751	3.118	5	23	—	—	14	55	—	—
031	CAMBIASCA	493	2.084	—	—	—	—	—	—	—	—
032	CAMERI	2.956	12.371	42	195	3	16	64	212	2	10
033	CANNERO RIVIERA	458	1.853	20	70	—	—	2	7	—	—
034	CANNOBIO	1.800	7.236	11	41	18	81	24	106	1	4
035	CAPREZZO	81	295	—	—	—	—	—	—	—	—
036	CARPIGNANO SESIA	962	4.001	3	15	1	5	7	27	—	—
037	CASALBELTRAME	171	719	3	14	31	148	4	17	—	—
038	CASALE CORTE CERRO	989	4.255	20	67	2	11	12	67	—	—
039	CASALEGGIO NOVARA	273	1.201	1	4	—	—	14	66	—	—
040	CASALINO	530	2.078	13	60	1	4	28	127	3	11
041	CASALVOLONE	389	1.618	—	—	—	—	—	—	—	—
042	CASTELLAZZO NOVARESE	112	439	—	—	2	7	8	33	—	—
043	CASTELLETTO SOPRA TICINO	2.411	10.369	55	205	12	44	37	156	1	2
044	CAVAGLIETTO	160	634	—	—	—	—	1	4	—	—
045	CAVAGLIO D'AGOGNA	560	2.084	—	—	—	—	—	—	—	—
046	CAVAGLIO-SPOCCIA	155	657	—	—	—	—	—	—	—	—
047	CAVALLIRIO	370	1.707	4	25	—	—	1	1	—	—
048	CEPPO MORELLI	175	761	6	28	—	—	5	23	—	—
049	CERANO	2.625	10.066	10	49	16	72	19	81	1	5
050	CESARA	257	1.125	—	—	2	11	—	—	—	—
051	COLAZZA	162	610	1	3	—	—	—	—	—	—
052	COMIGNAGO	220	966	—	—	—	—	4	18	—	—
053	COSSOGNO	297	1.019	—	—	—	—	—	—	—	—
054	CRAVEGGIA	280	1.196	—	—	—	—	10	51	—	—
055	CRESSA	547	2.364	4	21	—	—	3	12	—	—
056	CREVOLADOSSOLA	1.470	6.226	6	28	—	—	14	58	—	—

## del proprietario e titolo di godimento

		DI CUI IN AFFITTO O AD ALTRO TITOLO												Codice dei Comuni
ALTRO PROPRIETARIO		PERSONA FISICA		IMPRESE		COOPERATIVE EDILIZIE A PROPRIETÀ INDIVIDUALE E INDIVISA		STATO, REGIONI, PROVINCE COMUNI, IACP		ENTI PREVIDENZIALI		ALTRO PROPRIETARIO		
Abitazioni	Stanze	Abitazioni	Stanze	Abitazioni	Stanze	Abitazioni	Stanze	Abitazioni	Stanze	Abitazioni	Stanze	Abitazioni	Stanze	
2	9	79	311	4	17	—	—	1	2	—	—	1	7	001
7	30	117	444	5	21	—	—	12	46	—	—	7	30	002
6	33	35	120	—	—	—	—	—	—	—	—	6	33	003
—	—	30	119	2	8	—	—	—	—	—	—	—	—	004
2	13	176	675	2	24	—	—	1	1	—	—	2	13	005
5	16	203	707	2	8	—	—	1	5	—	—	5	16	006
—	—	27	92	1	2	—	—	2	6	—	—	—	—	007
37	157	3.073	10.780	170	674	19	77	86	379	—	—	36	156	008
4	15	9	20	—	—	—	—	—	—	—	—	3	8	009
7	41	88	377	—	—	—	—	8	39	—	—	6	33	010
9	38	42	162	1	4	—	—	4	17	—	—	9	38	011
4	8	63	240	15	65	—	—	3	14	—	—	2	2	012
11	50	688	2.448	37	155	1	4	11	50	—	—	6	30	013
1	9	61	217	1	12	—	—	1	4	—	—	—	—	014
1	10	92	317	2	11	—	—	6	20	—	—	—	—	015
4	28	883	3.350	20	85	1	4	35	150	—	—	3	20	016
1	5	107	369	—	—	—	—	2	9	—	—	1	5	017
9	49	183	666	2	8	—	—	18	67	—	—	8	41	018
2	11	99	342	1	5	—	—	1	5	—	—	2	11	019
1	7	22	75	8	32	—	—	2	8	—	—	—	—	020
7	31	57	229	2	9	—	—	—	—	—	—	6	25	021
2	12	81	309	2	6	—	—	1	3	—	—	1	4	022
10	38	246	899	5	21	—	—	9	47	1	5	7	27	023
42	200	2.504	9.534	47	202	—	—	93	368	2	10	40	181	024
1	8	376	1.340	1	4	—	—	10	40	—	—	—	—	025
—	—	229	864	10	48	—	—	8	31	—	—	—	—	026
1	4	195	708	—	—	—	—	6	26	—	—	1	4	027
—	—	23	72	—	—	—	—	—	—	—	—	—	—	028
3	11	52	214	—	—	—	—	5	17	—	—	3	11	029
5	19	311	1.143	4	16	—	—	6	20	—	—	5	19	030
2	8	141	492	—	—	—	—	—	—	—	—	2	8	031
10	42	1.030	3.872	32	145	1	4	60	196	—	—	8	30	032
3	22	197	706	19	66	—	—	2	7	—	—	3	22	033
35	131	763	2.679	6	20	2	9	14	59	1	4	32	117	034
1	4	19	70	—	—	—	—	—	—	—	—	1	4	035
2	11	325	1.244	3	15	—	—	7	27	—	—	1	2	036
12	48	75	277	3	14	1	3	4	17	—	—	8	30	037
3	11	312	1.190	19	62	—	—	8	45	—	—	3	11	038
2	11	73	270	1	4	—	—	6	28	—	—	2	11	039
14	64	224	780	11	53	—	—	14	66	3	11	13	57	040
—	—	110	421	—	—	—	—	—	—	—	—	—	—	041
2	7	51	173	—	—	2	7	—	—	—	—	2	7	042
63	257	910	3.378	46	161	3	11	37	156	—	—	52	188	043
1	4	31	95	—	—	—	—	1	4	—	—	—	—	044
20	44	105	323	—	—	—	—	—	—	—	—	15	33	045
—	—	17	60	—	—	—	—	—	—	—	—	—	—	046
—	—	90	355	4	25	—	—	1	1	—	—	—	—	047
2	6	32	117	6	28	—	—	5	23	—	—	2	6	048
2	10	1.037	3.696	7	30	2	9	16	68	—	—	1	6	049
—	—	84	322	—	—	1	5	—	—	—	—	—	—	050
1	3	38	112	1	3	—	—	—	—	—	—	1	3	051
1	7	53	197	—	—	—	—	4	18	—	—	1	7	052
2	12	46	150	—	—	—	—	—	—	—	—	—	—	053
—	—	74	277	—	—	—	—	8	45	—	—	—	—	054
2	15	127	502	4	21	—	—	2	10	—	—	1	4	055
8	40	599	2.322	4	17	—	—	12	49	—	—	7	35	056

## segue TAV. 20 — Abitazioni occupate per figura giuridica

Codice dei Comuni	COMUNI	ABITAZIONI OCCUPATE									
		PERSONA FISICA		IMPRESE		COOPERATIVE EDILIZIE A PROPRIETÀ INDIVIDUALE E INDIVISA		STATO, REGIONI, PROVINCE COMUNI, IACP		ENTI PREVIDENZIALI	
		Abitazioni	Stanze	Abitazioni	Stanze	Abitazioni	Stanze	Abitazioni	Stanze	Abitazioni	Stanze
057	CRODO	603	2.596	2	8	2	9	2	8	—	—
058	CUREGGIO	741	3.176	—	—	—	—	5	21	—	—
059	CURSOLO-ORASSO	123	528	—	—	—	—	—	—	—	—
060	DIVIGNANO	347	1.601	3	11	—	—	—	—	—	—
061	DOMODOSSOLA	6.509	25.989	116	480	39	170	359	1.406	—	—
062	DORMELLETO	875	3.804	13	58	1	5	4	19	—	—
063	DRUGNO	359	1.458	2	7	—	—	1	4	—	—
064	FALMENTA	204	764	—	—	—	—	1	6	—	—
065	FARA NOVARESE	864	3.143	4	18	2	7	3	17	—	—
066	FONTANETO D'AGOGNA	910	3.967	3	10	—	—	—	—	—	—
067	FORMAZZA	183	827	—	—	1	4	1	5	—	—
068	GALLIATE	4.915	20.075	26	113	1	2	99	403	—	—
069	GARBAGNA NOVARESE	303	1.236	3	13	—	—	11	46	—	—
070	GARGALLO	527	2.366	3	26	—	—	1	6	—	—
071	GATTICO	968	4.104	5	23	2	8	7	27	—	—
072	GERMAGNO	55	238	—	—	—	—	1	6	—	—
073	GHEMME	1.436	5.997	29	145	—	—	24	93	—	—
074	GHIFFA	776	3.391	12	55	—	—	15	61	—	—
075	GIGNESE	331	1.337	3	10	1	2	5	22	—	—
076	GOZZANO	2.158	9.324	42	194	1	5	44	174	—	—
077	GRANOZZO CON MONTICELLO	391	1.557	1	4	1	2	7	29	—	—
078	GRAVELLONA TOCE	2.554	10.642	80	301	—	—	28	137	—	—
079	GRIGNASCO	1.583	6.546	105	505	—	—	61	248	—	—
080	GURRO	238	971	—	—	—	—	1	6	—	—
081	INTRAGNA	64	263	—	—	—	—	—	—	—	—
082	INVORIO	1.236	5.613	4	17	—	—	11	40	—	—
083	LANDIONA	251	995	—	—	—	—	—	—	—	—
084	LESA	906	3.790	14	75	3	13	37	134	—	—
085	LOREGLIA	145	472	1	4	1	5	1	7	—	—
086	MACUGNAGA	242	1.016	3	12	2	4	5	18	—	—
087	MADONNA DEL SASSO	191	791	—	—	—	—	1	4	—	—
088	MAGGIORA	594	3.119	1	2	1	5	—	—	—	—
089	MALESCO	543	2.137	1	4	—	—	6	27	—	—
090	MANDELLO VITTA	110	453	—	—	—	—	1	4	—	—
091	MARANO TICINO	412	1.725	24	117	—	—	2	7	—	—
092	MASERA	427	1.909	—	—	1	4	—	—	1	5
093	MASSINO VISCONTI	374	1.390	1	3	—	—	2	7	—	—
094	MASSIOLA	86	332	—	—	—	—	2	5	—	—
095	MEINA	759	3.198	12	55	—	—	14	53	1	3
096	MERGOZZO	745	3.178	6	28	1	6	23	93	1	2
097	MEZZOMERICO	303	1.200	—	—	—	—	—	—	—	—
098	MIASINO	310	1.443	1	41	—	—	5	26	—	—
099	MIAZZINA	168	612	—	—	—	—	—	—	—	—
100	MOMO	948	4.040	11	52	19	89	15	78	3	14
101	MONTECRESTESE	417	1.846	6	24	—	—	2	9	—	—
102	MONTESCHENO	198	855	1	2	2	9	—	—	—	—
103	NEBBIUNO	482	2.029	2	8	—	—	5	14	—	—
104	NIBBIOLA	256	1.023	6	25	—	—	11	48	—	—
105	NONIO	304	1.358	—	—	—	—	6	20	—	—
<b>106</b>	<b>NOVARA</b>	<b>32.664</b>	<b>126.521</b>	<b>1.426</b>	<b>5.526</b>	<b>757</b>	<b>3.545</b>	<b>2.488</b>	<b>9.208</b>	<b>61</b>	<b>230</b>
107	OGGEBBIO	324	1.324	1	3	8	40	—	—	—	—
108	OLEGGIO	3.573	15.495	21	115	17	79	135	567	—	—
109	OLEGGIO CASTELLO	487	1.954	3	35	—	—	—	—	—	—
110	OMEGNA	5.422	21.817	116	482	5	20	281	1.126	2	8
111	ORNAVASSO	1.152	5.033	1	4	—	—	13	50	—	—
112	ORTA SAN GIULIO	372	1.589	16	76	1	5	8	40	—	—



## del proprietario e titolo di godimento

		DI CUI IN AFFITTO O AD ALTRO TITOLO												Codice dei Comuni
ALTRO PROPRIETARIO		PERSONA FISICA		IMPRESE		COOPERATIVE EDILIZIE A PROPRIETÀ INDIVIDUALE E INDIVISA		STATO, REGIONI, PROVINCIE COMUNI, IACP		ENTI PREVIDENZIALI		ALTRO PROPRIETARIO		
Abitazioni	Stanze	Abitazioni	Stanze	Abitazioni	Stanze	Abitazioni	Stanze	Abitazioni	Stanze	Abitazioni	Stanze	Abitazioni	Stanze	
5	34	194	765	1	3	1	5	2	8	—	—	4	27	057
2	9	175	628	—	—	—	—	5	21	—	—	1	3	058
—	—	14	50	—	—	—	—	—	—	—	—	—	—	059
1	8	85	326	3	11	—	—	—	—	—	—	1	8	060
40	152	3.619	13.130	103	428	12	47	286	1.108	—	—	38	145	061
3	13	418	1.632	13	58	1	5	4	19	—	—	2	7	062
2	16	92	366	1	4	—	—	1	4	—	—	1	3	063
1	6	36	114	—	—	—	—	1	6	—	—	—	—	064
5	28	265	931	3	14	2	7	3	17	—	—	4	16	065
—	—	170	633	2	7	—	—	—	—	—	—	—	—	066
10	46	26	101	—	—	1	4	1	5	—	—	10	46	067
22	83	1.878	6.848	18	76	1	2	97	393	—	—	18	66	068
1	7	105	360	2	8	—	—	10	42	—	—	1	7	069
1	9	198	752	—	—	—	—	—	—	—	—	1	9	070
1	8	270	964	2	7	1	4	5	19	—	—	—	—	071
1	4	13	46	—	—	—	—	—	—	—	—	1	4	072
2	12	506	1.916	25	117	—	—	4	15	—	—	1	5	073
5	23	271	1.005	8	30	—	—	10	40	—	—	4	15	074
2	15	89	311	3	10	1	2	5	22	—	—	1	9	075
3	18	826	3.128	40	183	1	5	44	174	—	—	1	4	076
5	23	141	505	1	4	1	2	7	29	—	—	5	23	077
8	37	1.156	4.281	69	253	—	—	27	127	—	—	8	37	078
3	15	737	2.724	99	476	—	—	30	118	—	—	3	15	079
—	—	10	34	—	—	—	—	1	6	—	—	—	—	080
—	—	8	24	—	—	—	—	—	—	—	—	—	—	081
6	26	408	1.527	3	13	—	—	11	40	—	—	6	26	082
—	—	73	274	—	—	—	—	—	—	—	—	—	—	083
6	26	383	1.347	13	64	2	9	37	134	—	—	6	26	084
5	19	29	89	1	4	1	5	1	7	—	—	5	19	085
3	8	64	257	1	3	1	2	5	18	—	—	2	6	086
1	7	34	102	—	—	—	—	1	4	—	—	—	—	087
—	—	160	683	1	2	—	—	—	—	—	—	—	—	088
10	37	107	348	1	4	—	—	6	27	—	—	10	37	089
1	7	34	139	—	—	—	—	1	4	—	—	1	7	090
1	3	158	594	24	117	—	—	2	7	—	—	1	3	091
—	—	112	425	—	—	1	4	—	—	1	5	—	—	092
1	12	94	308	1	3	—	—	2	7	—	—	1	12	093
—	—	13	46	—	—	—	—	2	5	—	—	—	—	094
5	27	348	1.291	11	48	—	—	9	34	1	3	4	22	095
7	30	225	840	4	18	—	—	19	79	1	2	7	30	096
—	—	43	155	—	—	—	—	—	—	—	—	—	—	097
6	59	76	280	—	—	—	—	4	20	—	—	5	15	098
—	—	57	171	—	—	—	—	—	—	—	—	—	—	099
4	19	382	1.439	9	44	—	—	12	65	1	5	2	7	100
—	—	93	365	6	24	—	—	2	9	—	—	—	—	101
—	—	32	116	1	2	2	9	—	—	—	—	—	—	102
2	16	124	444	2	8	—	—	5	14	—	—	1	8	103
—	—	84	306	5	24	—	—	5	23	—	—	—	—	104
2	11	81	321	—	—	—	—	6	20	—	—	1	4	105
257	994	17.147	59.497	1.311	4.944	200	848	2.277	8.316	37	137	235	885	106
12	33	77	263	1	3	1	4	—	—	—	—	12	33	107
14	58	1.449	5.559	17	95	1	5	114	480	—	—	12	47	108
4	18	190	682	3	35	—	—	—	—	—	—	4	18	109
25	106	2.621	9.387	93	358	3	11	252	985	2	8	23	94	110
3	9	461	1.822	—	—	—	—	13	50	—	—	3	9	111
3	22	183	681	13	61	—	—	7	32	—	—	3	22	112

## segue TAV. 20 — Abitazioni occupate per figura giuridica

Codice dei Comuni	COMUNI	ABITAZIONI OCCUPATE									
		PERSONA FISICA		IMPRESE		COOPERATIVE EDILIZIE A PROPRIETÀ INDIVIDUALE E INDIVISA		STATO, REGIONI, PROVINCE COMUNI, IACP		ENTI PREVIDENZIALI	
		Abitazioni	Stanze	Abitazioni	Stanze	Abitazioni	Stanze	Abitazioni	Stanze	Abitazioni	Stanze
113	PALLANZENO	438	1.805	3	11	—	—	1	3	—	—
114	PARUZZARO	427	1.844	6	25	—	—	—	—	—	—
115	PELLA	419	1.871	6	26	1	4	3	13	—	—
116	PETTENASCO	418	1.891	1	1	—	—	1	4	—	—
117	PIEDIMULERA	602	2.325	4	15	1	4	2	14	—	—
118	PIEVE VERGONTE	894	3.910	97	423	2	8	4	16	—	—
119	PISANO	219	846	—	—	—	—	3	6	—	—
120	POGNO	503	2.218	5	31	—	—	7	27	—	—
121	POMBIA	455	1.848	—	—	—	—	—	—	—	—
122	PRATO SESIA	715	3.190	14	56	7	28	10	39	—	—
123	PREMENO	298	1.177	2	11	—	—	1	4	—	—
124	PREMIA	293	1.242	—	—	—	—	1	6	—	—
125	PREMOSELLO-CHIOVENDA	766	3.334	2	10	—	—	17	71	1	4
126	QUARNA SOPRA	159	627	—	—	—	—	1	4	—	—
127	QUARNA SOTTO	223	952	—	—	—	—	2	6	—	—
128	RE	310	1.561	—	—	1	2	—	—	—	—
129	RECETTO	391	1.485	3	38	—	—	1	4	—	—
130	ROMAGNANO SESIA	1.578	7.067	19	111	1	6	22	98	—	—
131	ROMENTINO	1.558	6.697	9	45	—	—	2	7	—	—
132	SAN BERNARDINO VERBANO	392	1.468	3	23	—	—	3	9	—	—
133	SAN MAURIZIO D'OPAGLIO	861	3.901	8	47	2	10	11	54	—	—
134	SAN NAZZARO SESIA	296	1.216	—	—	1	6	6	22	—	—
135	SAN PIETRO MOSEZZO	532	2.215	24	99	—	—	5	34	—	—
136	SANTA MARIA MAGGIORE	433	1.976	2	6	2	9	1	4	—	—
137	SEPPIANA	104	415	—	—	—	—	4	15	—	—
138	SILLAVENGO	244	1.079	2	19	—	—	1	7	—	—
139	SIZZANO	559	2.273	8	45	—	—	3	10	—	—
140	SORISO	265	1.299	1	3	—	—	—	—	—	—
141	SOZZAGO	280	1.163	1	4	—	—	5	19	—	—
142	STRESA	1.860	7.848	42	285	9	37	9	35	—	—
143	SUNO	1.011	4.392	5	20	1	8	2	10	—	—
144	TERDOBBIAE	142	612	—	—	11	68	14	58	—	—
145	TOCENO	245	1.050	1	6	—	—	6	15	—	—
146	TORNACO	344	1.435	5	24	3	15	4	18	—	—
147	TRAREGO VIGGIONA	231	1.019	6	49	—	—	3	8	—	—
148	TRASQUERA	145	564	—	—	—	—	11	52	—	—
149	TRECCATE	5.181	20.400	99	434	1	4	56	224	1	5
150	TRONTANO	572	2.507	4	19	—	—	—	—	—	—
151	VALSTRONA	449	1.695	3	20	2	4	6	23	—	—
152	VANZONE CON SAN CARLO	177	821	2	11	—	—	2	8	—	—
153	VAPPRIO D'AGOGNA	370	1.460	—	—	—	—	4	12	—	—
154	VARALLO POMBIA	1.349	6.026	8	26	1	1	10	41	—	—
155	VARZO	866	3.606	2	7	2	8	9	40	—	—
156	VERBANIA	10.485	41.152	416	1.566	399	1.691	500	1.928	16	54
157	VERUNO	505	2.161	—	—	—	—	—	—	—	—
158	VESPOLATE	778	2.984	7	29	2	12	19	81	—	—
159	VICOLUNGO	298	1.198	10	43	—	—	22	95	—	—
160	VIGANELLA	100	411	1	13	—	—	2	8	—	—
161	VIGNONE	311	1.318	3	16	6	21	1	1	—	—
162	VILLADOSSOLA	2.061	8.221	435	1.500	6	27	119	529	1	5
163	VILLETTE	93	413	—	—	—	—	—	—	—	—
164	VINZAGLIO	228	987	—	—	—	—	18	78	—	—
165	VOGOGNA	656	2.807	18	62	—	—	1	2	—	—
	<b>TOTALE PROVINCIA</b>	<b>171.338</b>	<b>702.598</b>	<b>3.996</b>	<b>16.316</b>	<b>1.483</b>	<b>6.705</b>	<b>5.316</b>	<b>20.697</b>	<b>99</b>	<b>377</b>

## del proprietario e titolo di godimento

		DI CUI IN AFFITTO O AD ALTRO TITOLO												Codice dei Comuni
ALTRO PROPRIETARIO		PERSONA FISICA		IMPRESE		COOPERATIVE EDILIZIE A PROPRIETÀ INDIVIDUALE E INDIVISA		STATO, REGIONI, PROVINCIE COMUNI, IACP		ENTI PREVIDENZIALI		ALTRO PROPRIETARIO		
Abitazioni	Stanze	Abitazioni	Stanze	Abitazioni	Stanze	Abitazioni	Stanze	Abitazioni	Stanze	Abitazioni	Stanze	Abitazioni	Stanze	
3	13	139	530	2	7	—	—	1	3	—	—	3	13	113
1	6	112	424	4	17	—	—	—	—	—	—	—	—	114
10	38	177	648	5	22	1	4	3	13	—	—	9	29	115
2	9	138	534	1	1	—	—	1	4	—	—	2	9	116
1	6	303	1.083	2	7	1	4	2	14	—	—	1	6	117
2	5	211	816	97	423	2	8	4	16	—	—	2	5	118
1	6	66	207	—	—	—	—	3	6	—	—	—	—	119
9	25	199	749	1	9	—	—	7	27	—	—	9	25	120
—	—	162	566	—	—	—	—	—	—	—	—	—	—	121
1	3	213	859	14	56	7	28	10	39	—	—	—	—	122
4	31	84	307	1	4	—	—	1	4	—	—	2	8	123
—	—	55	206	—	—	—	—	1	6	—	—	—	—	124
3	18	219	826	2	10	—	—	17	71	1	4	1	4	125
—	—	24	94	—	—	—	—	1	4	—	—	—	—	126
—	—	27	92	—	—	—	—	2	6	—	—	—	—	127
5	30	68	344	—	—	1	2	—	—	—	—	5	30	128
—	—	75	277	2	35	—	—	1	4	—	—	—	—	129
7	28	551	2.258	12	50	—	—	20	81	—	—	6	22	130
3	20	633	2.449	7	31	—	—	1	3	—	—	3	20	131
3	18	72	241	1	4	—	—	3	9	—	—	3	18	132
35	139	272	1.033	4	31	1	4	8	38	—	—	34	134	133
—	—	83	276	—	—	1	6	5	9	—	—	—	—	134
26	112	204	767	23	95	—	—	4	30	—	—	24	96	135
2	11	107	426	2	6	1	4	1	4	—	—	1	4	136
1	4	9	35	—	—	—	—	4	15	—	—	1	4	137
1	2	76	285	—	—	—	—	—	—	—	—	1	2	138
1	3	173	645	4	17	—	—	3	10	—	—	—	—	139
—	—	96	339	1	3	—	—	—	—	—	—	—	—	140
—	—	94	336	1	4	—	—	—	—	—	—	—	—	141
10	45	893	3.277	23	123	3	10	7	29	—	—	7	28	142
1	7	198	713	3	13	—	—	2	10	—	—	—	—	143
1	4	71	299	—	—	—	—	2	8	—	—	1	4	144
—	—	68	275	—	—	—	—	5	8	—	—	—	—	145
4	21	98	366	5	24	2	9	1	8	—	—	3	12	146
—	—	37	127	2	6	—	—	3	8	—	—	—	—	147
4	14	32	121	—	—	—	—	10	48	—	—	4	14	148
38	142	2.304	8.180	81	326	—	—	40	154	1	5	33	116	149
1	6	148	586	3	10	—	—	—	—	—	—	—	—	150
2	11	96	299	1	2	1	2	5	18	—	—	1	3	151
1	5	46	192	2	11	—	—	2	8	—	—	1	5	152
1	3	98	336	—	—	—	—	4	12	—	—	1	3	153
1	7	437	1.693	8	26	1	1	7	29	—	—	1	7	154
8	37	323	1.292	1	4	1	4	7	32	—	—	8	37	155
194	718	5.686	20.421	382	1.397	128	510	438	1.695	15	50	186	690	156
5	22	82	305	—	—	—	—	—	—	—	—	5	22	157
9	48	295	969	6	25	1	5	16	67	—	—	9	48	158
3	12	94	333	10	43	—	—	18	79	—	—	2	6	159
4	20	11	42	—	—	—	—	2	8	—	—	4	20	160
8	34	93	348	1	6	6	21	1	1	—	—	7	24	161
7	36	801	2.942	424	1.455	2	8	95	426	—	—	6	28	162
1	4	13	44	—	—	—	—	—	—	—	—	—	—	163
8	34	53	178	—	—	—	—	5	20	—	—	7	29	164
18	94	231	833	18	62	—	—	—	—	—	—	18	94	165
<b>1.323</b>	<b>5.573</b>	<b>70.208</b>	<b>254.378</b>	<b>3.580</b>	<b>14.029</b>	<b>427</b>	<b>1.743</b>	<b>4.642</b>	<b>17.830</b>	<b>67</b>	<b>249</b>	<b>1.175</b>	<b>4.693</b>	

Tav. 21 - Abitazioni non occupate per motivo della non occupazione

Codice dei Comuni	COMUNI	DISPONIBILI PER LA VENDITA O L'AFFITTO		UTILIZZABILI PER VACANZA		UTILIZZABILI PER LAVORO		ALTRI MOTIVI		TOTALE		di cui costruite dopo il 1971	
		Abitazioni	Stanze	Abitazioni	Stanze	Abitazioni	Stanze	Abitazioni	Stanze	Abitazioni	Stanze	Abitazioni	Stanze
001	AGRATE CONTURBIA	39	166	143	605	8	39	35	129	225	939	97	444
002	AMENO	19	88	282	1.390	7	24	37	206	345	1.708	69	338
003	ANTRONA SCHIERANCO	27	79	185	667	42	81	18	55	272	882	44	174
004	ANZOLA D'OSSOLA	22	108	60	226	6	21	2	4	90	359	17	70
005	ARIZZANO	4	15	70	329	4	17	37	142	115	503	44	190
006	ARMENO	78	273	383	1.575	32	92	117	429	610	2.369	189	787
007	AROLA	6	22	83	306	2	10	48	189	139	527	13	44
008	ARONA	100	350	1.003	3.583	40	124	360	1.138	1.503	5.195	220	847
009	AURANO	7	24	59	213	—	—	1	4	67	241	16	59
010	BACENO	72	282	311	1.295	34	103	80	298	497	1.978	134	554
011	BANNIO ANZINO	8	29	213	743	32	87	24	82	277	941	74	241
012	BARENGO	—	—	5	17	8	19	8	27	21	63	—	—
013	BAVENO	93	376	655	2.356	24	68	92	324	864	3.124	389	1.205
014	BEE	198	666	249	1.223	2	5	10	37	459	1.931	80	323
015	BELGIRATE	25	139	243	1.041	4	23	18	72	290	1.275	49	143
016	BELLINZAGO NOVARESE	46	182	37	124	23	88	154	567	260	961	91	378
017	BEURA-CARDEZZA	28	87	22	95	—	—	13	49	63	231	9	38
018	BIANDRATE	20	77	7	25	6	20	28	131	61	253	9	39
019	BOCA	18	77	54	309	4	19	8	31	84	436	10	52
020	BOGNANCO	20	94	160	571	10	40	47	142	237	847	59	230
021	BOGOGNO	8	31	51	178	30	109	55	198	144	516	14	69
022	BOLZANO NOVARESE	7	19	48	303	1	5	19	69	75	396	3	16
023	BORGOLAVEZZARO	28	132	27	114	13	56	53	245	121	547	20	127
024	BORGOMANERO	167	654	88	367	50	184	379	1.487	684	2.692	181	790
025	BORGO TICINO	38	151	142	592	6	28	33	118	219	889	50	227
026	BRIGA NOVARESE	8	35	30	115	2	7	31	134	71	291	24	111
027	BRIONA	5	24	7	49	7	36	16	61	35	170	6	37
028	BROVELLO-CARPUGNINO	79	272	248	1.045	—	—	18	73	345	1.390	114	441
029	CALASCA-CASTIGLIONE	26	95	139	616	22	82	62	231	249	1.024	20	76
030	CALTIGNAGA	16	60	5	32	4	19	14	73	39	184	15	82
031	CAMBIASCA	18	82	60	256	3	14	16	63	97	415	20	83
032	CAMERI	78	297	19	66	3	12	131	522	231	897	89	390
033	CANNERO RIVIERA	39	138	394	1.660	7	21	104	379	544	2.198	71	258
034	CANNOBIO	54	198	728	2.737	33	109	135	535	950	3.579	180	648
035	CAPREZZO	25	71	110	385	—	—	11	43	146	499	11	43
036	CARPIGNANO SESIA	13	55	25	125	9	20	51	202	98	402	10	47
037	CASALBELTRAME	3	11	2	7	—	—	4	19	9	37	6	26
038	CASALE CORTE CERRO	12	58	85	309	1	7	70	246	168	620	16	60
039	CASALEGGIO NOVARA	—	—	1	5	1	3	2	7	4	15	—	—
040	CASALINO	18	57	28	98	11	71	93	320	150	546	2	7
041	CASALVOLONE	4	16	16	65	2	10	13	48	35	139	5	18
042	CASTELLAZZO NOVARESE	—	—	3	11	9	32	—	—	12	43	1	4
043	CASTELLETTO SOPRA TICINO	196	661	748	2.835	16	42	177	689	1.137	4.227	418	1.557
044	CAVAGLIETTO	—	—	11	46	1	4	12	62	24	112	8	42
045	CAVAGLIO D'AGOGNA	8	26	10	38	11	34	20	47	49	145	9	39
046	CAVAGLIO-SPOCCIA	56	220	108	421	4	20	9	28	177	689	15	60
047	CAVALLIRIO	24	86	53	229	1	4	5	17	83	336	11	42
048	CEPPO MORELLI	61	215	157	573	3	9	10	38	231	835	73	244
049	CERANO	25	93	29	68	7	20	67	260	128	441	52	204
050	CESARA	18	71	114	589	2	10	5	19	139	689	18	70
051	COLAZZA	123	354	360	1.250	2	4	13	32	498	1.640	217	642
052	COMIGNAGO	10	38	47	192	11	32	9	29	77	291	20	86
053	COSSOGNO	3	8	210	681	—	—	74	229	287	918	4	12
054	CRAVEGGIA	16	75	548	2.321	1	4	19	119	584	2.519	233	799
055	CRESSA	2	6	10	38	1	7	8	35	21	86	5	23
056	CREVOLADOSSOLA	19	76	65	238	28	78	111	433	223	825	59	228

## segue TAV. 21 — Abitazioni non occupate per motivo della non occupazione

Codice dei Comuni	COMUNI	DISPONIBILI PER LA VENDITA O L'AFFITTO		UTILIZZABILI PER VACANZA		UTILIZZABILI PER LAVORO		ALTRI MOTIVI		TOTALE		di cui costruite dopo il 1971	
		Abitazioni	Stanze	Abitazioni	Stanze	Abitazioni	Stanze	Abitazioni	Stanze	Abitazioni	Stanze	Abitazioni	Stanze
057	CRODO	148	484	516	1.948	47	147	75	232	786	2.811	306	999
058	CUREGGIO	45	185	37	151	3	12	52	258	137	606	45	226
059	CURSOLO-ORASSO	36	153	52	221	1	5	—	—	89	379	3	9
060	DIVIGNANO	11	57	49	206	2	10	9	51	71	324	15	82
061	DOMODOSSOLA	143	531	159	529	153	483	333	1.158	788	2.701	161	566
062	DORMELLETO	14	49	247	985	5	19	35	149	301	1.202	42	226
063	DRUOGNO	442	1.676	194	918	4	18	25	84	665	2.696	165	649
064	FALMENTA	16	50	163	600	2	7	39	147	220	804	19	63
065	FARA NOVARESE	15	45	47	173	14	47	45	157	121	422	33	124
066	FONTANETO D'AGOGNA	10	59	56	250	13	49	46	211	125	569	33	155
067	FORMAZZA	82	313	168	616	5	22	23	113	278	1.064	104	342
068	GALLIATE	72	280	22	65	14	43	151	544	259	932	42	175
069	GARBAGNA NOVARESE	2	31	1	6	—	—	7	47	10	84	4	37
070	GARGALLO	3	7	3	8	2	7	2	8	10	30	1	4
071	GATTICO	10	41	61	240	8	29	13	62	92	372	22	115
072	GERMAGNO	2	13	75	264	1	6	7	24	85	307	46	164
073	GHEMME	16	67	66	244	6	25	38	152	126	488	12	55
074	GHIFFA	80	246	394	1.680	7	17	36	142	517	2.085	170	472
075	GIGNESE	298	995	552	2.606	—	—	31	101	881	3.702	200	801
076	GOZZANO	29	109	60	286	18	66	73	283	180	744	12	54
077	GRANOZZO CON MONTICELLO	1	2	10	32	8	23	146	477	165	534	21	85
078	GRAVELLONA TOCE	85	319	50	192	27	98	53	212	215	821	49	187
079	GRIGNASCO	53	175	125	487	5	15	100	378	283	1.055	52	203
080	GURRO	13	51	20	82	1	3	74	304	108	440	5	19
081	INTRAGNA	10	40	119	489	3	12	20	72	152	613	9	27
082	INVORIO	33	147	259	1.057	4	11	100	408	396	1.623	92	388
083	LANDIONA	15	75	1	6	8	40	11	51	35	172	7	32
084	LESA	283	491	879	3.372	5	16	39	150	1.206	4.029	538	1.357
085	LOREGLIA	4	18	56	187	2	5	8	21	70	231	11	38
086	MACUGNAGA	344	1.304	600	2.501	16	74	37	132	997	4.011	328	1.066
087	MADONNA DEL SASSO	73	297	224	826	28	84	24	63	349	1.270	89	279
088	MAGGIORA	38	236	89	514	5	31	27	144	159	925	14	74
089	MALESCO	557	1.987	315	1.338	5	17	10	26	887	3.368	201	711
090	MANDELLO VITTA	2	6	3	14	5	18	3	6	13	44	2	11
091	MARANO TICINO	20	74	28	108	4	14	25	90	77	286	18	78
092	MASERA	6	28	22	118	3	18	24	118	55	282	11	54
093	MASSINO VISCONTI	39	126	336	1.358	18	60	60	189	453	1.733	207	841
094	MASSIOLA	2	4	74	249	18	42	24	64	118	359	1	4
095	MEINA	84	265	414	1.653	16	48	41	140	555	2.106	60	232
096	MERGOZZO	16	67	157	776	6	15	33	143	212	1.001	51	211
097	MEZZOMERICO	5	18	14	50	—	—	30	100	49	168	6	28
098	MIASINO	38	140	209	888	6	14	30	166	283	1.208	105	330
099	MIAZZINA	5	15	327	1.348	1	4	7	23	340	1.390	66	266
100	MOMO	4	51	22	92	5	21	27	109	58	273	7	27
101	MONTECRETESE	1	4	42	186	3	10	47	198	93	398	23	101
102	MONTESCHENO	6	21	41	148	10	40	14	52	71	261	5	23
103	NEBBIUNO	237	763	648	2.610	19	59	35	129	939	3.561	424	1.598
104	NIBBIOLA	11	34	23	75	—	—	14	43	48	152	5	22
105	NONIO	16	58	43	212	1	4	10	42	70	316	4	19
106	NOVARA	1.223	4.217	159	544	342	1.015	1.495	4.880	3.219	10.656	901	3.382
107	OGGEBBIO	41	198	581	2.289	6	20	52	171	680	2.678	185	587
108	OLEGGIO	71	283	78	337	16	54	88	357	253	1.031	60	259
109	OLEGGIO CASTELLO	6	23	65	266	6	19	22	112	99	420	20	90
110	OMEGNA	218	834	192	698	43	135	259	941	712	2.608	146	606
111	ORNAVASSO	46	175	283	906	3	12	63	240	395	1.333	109	368
112	ORTA SAN GIULIO	33	137	256	1.418	11	26	19	73	319	1.654	40	158

## segue TAV. 21 — Abitazioni non occupate per motivo della non occupazione

Codice dei Comuni	COMUNI	DISPONIBILI PER LA VENDITA O L'AFFITTO		UTILIZZABILI PER VACANZA		UTILIZZABILI PER LAVORO		ALTRI MOTIVI		TOTALE		di cui costruite dopo il 1971	
		Abitazioni	Stanze	Abitazioni	Stanze	Abitazioni	Stanze	Abitazioni	Stanze	Abitazioni	Stanze	Abitazioni	Stanze
113	PALLANZENO	9	36	7	25	—	—	37	149	53	210	13	65
114	PARUZZARO	16	59	85	339	9	28	31	127	141	553	31	121
115	PELLA	30	124	104	491	8	27	33	138	175	780	45	188
116	PETTENASCO	23	101	139	622	3	17	12	44	177	784	76	295
117	PIEDIMULERA	26	92	28	95	1	4	16	59	71	250	8	34
118	PIEVE VERGONTE	35	149	45	165	2	9	65	249	147	572	28	106
119	PISANO	10	25	230	701	2	11	8	21	250	758	77	209
120	POGNO	20	88	38	154	—	—	27	113	85	355	17	74
121	POMBIA	12	52	75	305	4	21	23	93	114	471	11	57
122	PRATO SESIA	16	67	27	102	6	19	31	93	80	281	12	47
123	PREMENO	262	914	426	2.184	6	22	18	64	712	3.184	153	631
124	PREMIA	116	417	156	623	7	30	50	176	329	1.246	79	307
125	PREMOSELLO-CHIOVENDA	26	94	116	451	14	41	27	102	183	688	26	91
126	QUARNA SOPRA	47	154	164	668	—	—	7	25	218	847	49	195
127	QUARNA SOTTO	43	184	160	717	2	6	15	74	220	981	56	228
128	RE	44	228	51	253	6	24	10	64	111	569	17	80
129	RECETTO	3	14	6	21	3	10	36	110	48	155	—	—
130	ROMAGNANO SESIA	37	135	48	218	17	82	60	256	162	691	39	147
131	ROMENTINO	33	133	15	46	21	87	57	217	126	483	22	86
132	SAN BERNARDINO VERBANO	11	35	140	543	2	7	62	197	215	782	55	207
133	SAN MAURIZIO D'OPAGLIO	50	167	71	338	6	19	38	137	165	661	38	146
134	SAN NAZZARO SESIA	1	4	8	36	2	10	10	26	21	76	3	14
135	SAN PIETRO MOSEZZO	7	24	2	4	10	38	14	53	33	119	11	53
136	SANTA MARIA MAGGIORE	491	2.007	663	2.525	7	25	19	111	1.180	4.668	627	2.062
137	SEPPIANA	1	2	31	95	—	—	22	76	54	173	5	26
138	SILLAVENGO	9	33	14	64	3	20	13	63	39	180	9	51
139	SIZZANO	6	20	15	81	4	15	14	55	39	171	3	14
140	SORISO	4	37	48	297	2	7	9	69	63	410	10	53
141	SOZZAGO	9	48	4	20	—	—	9	45	22	113	4	23
142	STRESA	280	1.027	1.623	7.108	38	131	122	536	2.063	8.802	691	2.659
143	SUNO	28	116	56	227	8	40	34	151	126	534	38	196
144	TERDOBBIATE	4	13	1	5	—	—	21	80	26	98	11	40
145	TOCENO	168	674	199	888	5	9	3	8	375	1.579	105	435
146	TORNACO	8	29	18	67	10	30	31	108	67	234	3	14
147	TRAREGO VIGGIONA	82	303	492	2.025	1	2	13	43	588	2.373	217	802
148	TRASQUERA	6	18	61	257	5	17	5	24	77	316	13	66
149	TRECATE	113	418	32	132	42	150	221	874	408	1.574	144	595
150	TRONTANO	3	13	55	233	39	154	60	248	157	648	29	123
151	VALSTRONA	23	70	149	567	13	37	42	156	227	830	25	71
152	VANZONE CON SAN CARLO	53	218	193	850	20	67	18	64	284	1.199	50	197
153	VAPRIO D'AGOGNA	1	2	9	34	7	31	29	102	46	169	15	70
154	VARALLO POMBIA	28	105	105	444	6	20	54	242	193	811	43	188
155	VARZO	94	317	545	1.951	138	340	273	747	1.050	3.355	160	550
156	VERBANIA	190	657	761	2.723	42	144	363	1.248	1.356	4.772	85	343
157	VERUNO	11	48	89	341	10	41	38	130	148	560	13	52
158	VESPOLATE	37	145	8	30	6	25	29	127	80	327	9	45
159	VICOLUNGO	20	74	5	19	4	13	9	34	38	140	12	50
160	VIGANELLA	6	25	69	213	10	25	7	25	92	288	3	10
161	VIGNONE	13	54	156	594	—	—	12	46	181	694	40	152
162	VILLADOSSOLA	71	196	59	174	78	155	149	471	357	996	50	197
163	VILLETTE	22	104	53	228	—	—	9	35	84	367	19	84
164	VINZAGLIO	5	55	16	67	22	84	56	202	99	408	6	36
165	VOGOGNA	21	79	69	245	12	44	68	291	170	659	19	80
	<b>TOTALE PROVINCIA</b>	<b>9.834</b>	<b>35.796</b>	<b>26.375</b>	<b>106.374</b>	<b>2.217</b>	<b>7.200</b>	<b>9.536</b>	<b>34.911</b>	<b>47.962</b>	<b>184.281</b>	<b>12.244</b>	<b>45.508</b>

TAV. 22 - Abitazioni non occupate per servizio installato

Codice dei Comuni	COMUNI	TOTALE ABITAZIONI	ABITAZIONI CHE DISPONGONO DI					ABITAZIONI CHE NON DISPONGONO DI				
			Acqua potabile	Gabinetto	Bagno	Elettricità	Riscaldamento	Acqua potabile	Gabinetto	Bagno	Elettricità	Riscaldamento
001	AGRATE CONTURBIA	225	212	218	148	204	202	10	7	75	15	22
002	AMENO	345	314	335	229	330	278	31	10	116	15	64
003	ANTRONA SCHIERANCO	272	272	246	146	240	262	—	26	126	32	10
004	ANZOLA D'OSSOLA	90	86	85	28	56	75	4	5	62	34	15
005	ARIZZANO	115	111	112	95	108	97	4	3	20	7	14
006	ARMENO	610	572	564	413	564	571	38	46	196	46	37
007	AROLA	139	117	123	59	122	115	21	16	80	16	22
008	ARONA	1.503	1.485	1.488	1.229	1.478	1.405	14	12	270	19	87
009	AURANO	67	67	67	59	66	66	—	—	8	—	—
010	BACENO	497	445	473	292	479	465	52	24	205	17	31
011	BANNIO ANZINO	277	257	264	205	267	263	20	13	72	10	14
012	BARENGO	21	18	17	10	19	9	2	3	10	2	11
013	BAVENO	864	859	858	735	861	810	4	6	127	3	51
014	BEE	459	458	459	328	457	457	1	—	130	—	1
015	BELGIRATE	290	285	284	230	286	272	4	6	59	4	18
016	BELLINZAGO NOVARESE	260	248	242	186	242	225	10	18	73	17	29
017	BEURA-CARDEZZA	63	63	63	39	63	63	—	—	24	—	—
018	BIANDRATE	61	58	56	24	58	43	3	5	37	3	14
019	BOCA	84	81	77	52	80	72	3	7	32	4	12
020	BOGNANCO	237	214	221	113	206	228	23	16	124	31	9
021	BOGOGNO	144	117	123	43	126	97	27	21	101	18	47
022	BOLZANO NOVARESE	75	74	73	42	74	58	1	1	31	1	16
023	BORGOLAVEZZARO	121	103	111	58	109	82	17	9	59	12	36
024	BORGOMANERO	684	644	644	478	651	577	29	33	194	28	83
025	BORGO TICINO	219	218	216	185	217	208	—	1	31	2	4
026	BRIGA NOVARESE	71	69	70	57	68	61	2	1	14	3	9
027	BRIONA	35	35	35	21	33	26	—	—	13	2	9
028	BROVELLO-CARPUGNINO	345	340	341	276	337	338	—	3	68	7	7
029	CALASCA-CASTIGLIONE	249	218	223	112	238	230	30	25	137	11	19
030	CALTIGNAGA	39	38	38	36	39	38	—	—	2	—	1
031	CAMBIASCA	97	97	95	51	94	75	—	1	42	2	20
032	CAMERI	231	227	223	173	223	196	4	8	53	8	31
033	CANNERO RIVIERA	544	488	533	393	496	421	56	11	151	48	120
034	CANNOBIO	950	927	928	752	923	883	22	22	196	21	65
035	CAPREZZO	146	143	143	92	145	138	—	1	47	—	3
036	CARPIGNANO SESIA	98	66	81	45	83	66	30	16	51	14	28
037	CASALBELTRAME	9	9	7	7	9	7	—	2	2	—	2
038	CASALE CORTE CERRO	168	164	162	154	165	24	1	4	11	—	13
039	CASALEGGIO NOVARA	4	4	4	4	4	4	—	—	—	—	—
040	CASALINO	150	130	131	47	104	78	20	19	102	45	71
041	CASALVOLONE	35	30	31	10	35	27	5	4	25	—	8
042	CASTELLAZZO NOVARESE	12	7	12	6	12	8	5	—	6	—	4
043	CASTELLETTO SOPRA TICINO	1.137	1.068	1.062	940	1.063	864	22	31	147	26	194
044	CAVAGLIETTO	24	24	23	17	23	21	—	1	7	1	3
045	CAVAGLIO D'AGOGNA	49	34	26	15	41	31	9	15	30	5	13
046	CAVAGLIO-SPOCCIA	177	151	167	84	155	171	24	10	92	22	6
047	CAVALLIRIO	83	79	79	57	76	70	4	4	25	7	10
048	CEPPO MORELLI	231	221	226	184	225	219	10	5	47	5	10
049	CERANO	128	121	123	80	110	111	7	5	48	18	17
050	CESARA	139	134	137	83	137	128	4	2	54	2	5
051	COLAZZA	498	495	495	445	496	461	2	3	52	2	36
052	COMIGNAGO	77	69	69	44	77	63	8	7	33	—	14
053	COSSOGNO	287	273	285	81	273	282	13	1	204	13	3
054	CRAVEGGIA	584	578	579	505	582	559	2	5	79	2	25
055	CRESSA	21	20	20	15	21	20	1	—	5	—	—
056	CREVOLADOSSOLA	223	201	209	131	213	204	20	13	90	10	18

## segue TAV. 22 — Abitazioni non occupate per servizio installato

Codice dei Comuni	COMUNI	TOTALE ABITAZIONI	ABITAZIONI CHE DISPONGONO DI					ABITAZIONI CHE NON DISPONGONO DI				
			Acqua potabile	Gabinetto	Bagno	Elettricità	Riscaldamento	Acqua potabile	Gabinetto	Bagno	Elettricità	Riscaldamento
057	CRODO	786	757	755	576	687	729	28	31	200	97	56
058	CUREGGIO	137	117	112	61	133	112	18	23	58	4	25
059	CURSOLO-ORASSO	89	82	80	50	81	85	6	9	38	8	4
060	DIVIGNANO	71	70	69	42	65	54	1	2	29	6	17
061	DOMODOSSOLA	788	762	754	547	729	704	18	33	236	56	73
062	DORMELLETO	301	301	300	281	301	286	—	1	15	—	11
063	DRUOGNO	665	658	652	569	661	530	6	13	93	3	124
064	FALMENTA	220	186	214	78	206	214	34	6	141	14	5
065	FARA NOVARESE	121	81	86	57	79	51	7	2	28	5	5
066	FONTANETO D'AGOGNA	125	118	108	68	115	98	7	17	57	9	26
067	FORMAZZA	278	275	268	231	271	270	1	8	43	4	4
068	GALLIATE	259	252	237	148	241	197	6	21	102	17	52
069	GARBAGNA NOVARESE	10	8	9	3	8	7	1	—	5	1	2
070	GARGALLO	10	4	4	4	4	1	—	—	—	—	1
071	GATTICO	92	90	83	63	88	79	2	9	29	1	12
072	GERMAGNO	85	85	84	54	46	80	—	1	31	39	5
073	GHEMME	126	122	123	87	119	100	2	3	38	7	22
074	GHIFFA	517	501	486	412	501	332	4	3	64	3	18
075	GIGNESE	881	864	772	730	873	711	4	14	58	1	71
076	GOZZANO	180	165	165	120	164	126	14	13	56	14	43
077	GRANOZZO CON MONTICELLO	165	123	125	52	131	66	41	39	110	34	99
078	GRAVELLONA TOCE	215	211	209	157	213	191	4	6	56	2	19
079	GRIGNASCO	283	206	200	137	214	161	9	15	70	4	13
080	GURRO	108	103	96	57	99	95	5	11	50	9	13
081	INTRAGNA	152	149	151	83	149	148	2	1	69	3	4
082	INVORIO	396	380	380	301	383	377	13	16	94	13	17
083	LANDIONA	35	33	35	14	34	35	2	—	20	—	—
084	LESA	1.206	1.184	1.193	1.043	1.201	1.107	18	11	159	4	89
085	LOREGLIA	70	55	54	30	52	65	13	15	37	18	5
086	MACUGNAGA	997	990	991	957	991	962	7	6	40	6	35
087	MADONNA DEL SASSO	349	283	327	190	271	313	66	22	158	78	35
088	MAGGIORA	159	146	130	76	148	117	11	28	82	11	42
089	MALESCO	887	882	882	671	886	587	5	5	216	1	300
090	MANDELLO VITTA	13	10	10	5	12	7	3	2	7	1	5
091	MARANO TICINO	77	75	74	67	76	77	1	3	10	1	—
092	MASERA	55	52	55	35	54	54	2	—	20	—	—
093	MASSINO VISCONTI	453	444	443	337	449	441	7	10	116	4	8
094	MASSIOLA	118	108	108	108	108	—	—	—	—	—	1
095	MEINA	555	548	546	434	547	451	5	6	100	3	79
096	MERGOZZO	212	203	198	139	201	145	3	6	62	4	55
097	MEZZOMERICO	49	43	25	16	35	28	4	22	29	13	16
098	MIASINO	283	273	275	232	277	252	8	7	50	4	28
099	MIAZZINA	340	331	339	208	339	324	4	1	127	1	13
100	MOMO	58	40	33	25	40	32	2	9	17	3	7
101	MONTECRETESE	93	84	90	50	81	82	9	3	42	12	11
102	MONTESCHENO	71	66	69	32	66	69	5	2	39	5	2
103	NEBBIUNO	939	921	918	823	916	874	12	18	112	20	53
104	NIBBIOLA	48	39	36	10	43	43	2	6	32	—	—
105	NONIO	70	69	66	40	69	64	1	4	30	1	6
106	NOVARA	3.219	3.119	3.121	2.400	3.125	2.854	65	91	784	91	314
107	OGGEBBIO	680	675	674	512	626	670	1	2	164	51	4
108	OLEGGIO	253	239	242	176	243	220	9	10	74	9	27
109	OLEGGIO CASTELLO	99	99	97	91	99	98	—	2	8	—	1
110	OMEGNA	712	673	684	473	667	595	37	28	236	45	117
111	ORNAVASSO	395	252	355	229	248	371	141	40	152	145	19
112	ORTA SAN GIULIO	319	312	310	256	315	277	5	4	57	4	37



## segue TAV. 22 — Abitazioni non occupate per servizio installato

Codice dei Comuni	COMUNI	TOTALE ABITAZIONI	ABITAZIONI CHE DISPONGONO DI					ABITAZIONI CHE NON DISPONGONO DI				
			Acqua potabile	Gabinetto	Bagno	Elettricità	Riscaldamento	Acqua potabile	Gabinetto	Bagno	Elettricità	Riscaldamento
113	PALLANZENO	53	49	46	30	51	39	4	7	23	2	14
114	PARUZZARO	141	136	136	108	140	135	4	5	31	1	5
115	PELLA	175	167	167	124	163	117	8	8	50	12	51
116	PETTENASCO	177	170	176	151	177	167	6	1	26	—	10
117	PIEDIMULERA	71	70	70	32	69	70	—	—	38	—	—
118	PIEVE VERGONTE	147	136	135	71	141	114	11	12	76	4	31
119	PISANO	250	248	246	202	247	238	1	4	47	3	9
120	POGNO	85	81	82	49	83	70	4	3	35	2	13
121	POMBIA	114	105	105	80	108	100	9	8	34	6	13
122	PRATO SESIA	80	62	70	40	64	49	18	10	39	16	20
123	PREMENO	712	705	711	570	708	628	3	—	139	1	80
124	PREMIA	329	305	319	241	297	308	22	10	88	31	21
125	PREMOSELLO-CHIOVENDA	183	166	154	108	181	165	16	29	74	2	18
126	QUARNA SOPRA	218	212	213	106	208	217	4	4	111	9	—
127	QUARNA SOTTO	220	198	214	131	197	206	17	3	85	22	10
128	RE	111	107	107	71	105	101	3	3	34	6	7
129	RECETTO	48	45	39	8	44	38	—	7	38	—	8
130	ROMAGNANO SESIA	162	154	154	129	151	141	6	8	30	10	16
131	ROMENTINO	126	117	117	74	110	95	8	8	50	16	28
132	SAN BERNARDINO VERBANO	215	167	198	93	181	177	48	16	122	32	38
133	SAN MAURIZIO D'OPAGLIO	165	154	157	121	157	118	9	8	42	7	46
134	SAN NAZZARO SESIA	21	17	17	9	20	17	4	4	12	1	4
135	SAN PIETRO MOSEZZO	33	31	29	18	32	25	2	4	14	1	8
136	SANTA MARIA MAGGIORE	1.180	1.171	1.173	1.093	1.175	1.012	1	6	81	2	157
137	SEPPIANA	54	53	50	21	54	52	1	4	33	—	1
138	SILLAVENGO	39	27	31	17	33	21	8	4	18	3	8
139	SIZZANO	39	37	35	29	39	37	2	4	10	—	1
140	SORISO	63	61	60	51	61	58	1	3	10	2	4
141	SOZZAGO	22	19	21	10	20	18	3	1	12	1	4
142	STRESA	2.063	2.025	2.041	1.910	2.004	1.918	21	15	129	53	104
143	SUNO	126	124	116	57	105	98	2	10	68	19	26
144	TERDOBBIATE	26	24	24	18	24	24	2	2	8	2	2
145	TOCENO	375	369	370	328	365	325	1	3	42	7	40
146	TORNACO	67	61	59	32	61	39	5	8	34	6	17
147	TRAREGO VIGGIONA	588	556	587	449	509	564	29	1	139	78	21
148	TRASQUERA	77	77	75	46	76	76	—	2	31	—	1
149	TRECCATE	408	398	401	310	377	357	9	7	98	30	48
150	TRONTANO	157	130	137	69	142	67	24	20	84	12	74
151	VALSTRONA	227	189	189	99	204	213	38	38	127	23	12
152	VANZONE CON SAN CARLO	284	264	280	214	275	266	20	4	70	9	18
153	VAPRIO D'AGOGNA	46	32	37	17	34	23	13	8	28	11	18
154	VARALLO POMBIA	193	185	186	123	183	160	7	6	69	8	23
155	VARZO	1.050	933	868	429	793	968	116	182	615	255	81
156	VERBANIA	1.356	1.302	1.298	919	1.306	1.109	19	30	387	22	144
157	VERUNO	148	129	134	86	138	133	18	14	62	9	15
158	VESPOLATE	80	75	74	42	68	57	4	6	37	12	14
159	VICOLUNGO	38	35	35	22	33	26	2	3	16	5	8
160	VIGANELLA	92	81	88	22	90	91	11	4	70	2	—
161	VIGNONE	181	180	180	123	175	150	1	1	56	4	29
162	VILLADOSSOLA	357	262	216	126	265	235	12	61	144	12	31
163	VILLETTE	84	83	83	66	82	75	—	1	18	2	9
164	VINZAGLIO	99	68	77	26	81	55	31	22	72	18	44
165	VOGOGNA	170	161	158	86	162	152	8	12	84	8	16
<b>TOTALE PROVINCIA</b>		<b>47.962</b>	<b>45.469</b>	<b>45.623</b>	<b>34.396</b>	<b>45.211</b>	<b>41.556</b>	<b>1.916</b>	<b>1.811</b>	<b>12.735</b>	<b>2.298</b>	<b>4.881</b>

Tav. 23 - Abitazioni non occupate per figura giuridica del proprietario


Codice dei Comuni	COMUNI	PERSONA FISICA		IMPRESE		COOPERATIVE EDILIZIE A PROPRIETÀ INDIVIDUALE E INDIVISA		STATO, REGIONI PROVINCE, COMUNI, IACP		ENTI PREVIDENZIALI		ALTRO PROPRIETARIO	
		Abitazioni	Stanze	Abitazioni	Stanze	Abitazioni	Stanze	Abitazioni	Stanze	Abitazioni	Stanze	Abitazioni	Stanze
001	AGRATE CONTURBIA	219	906	5	23	—	—	—	—	—	—	1	10
002	AMENO	337	1.611	3	30	—	—	—	—	—	—	5	67
003	ANTRONA SCHIERANCO	268	868	—	—	—	—	3	10	—	—	1	4
004	ANZOLA D'OSSOLA	85	336	2	8	1	5	—	—	—	—	2	10
005	ARIZZANO	111	482	—	—	—	—	1	4	—	—	3	17
006	ARMENO	599	2.316	—	—	—	—	1	4	1	2	9	47
007	AROLA	138	514	—	—	—	—	1	13	—	—	—	—
008	ARONA	1.465	5.040	31	126	1	5	1	3	—	—	5	21
009	AURANO	67	241	—	—	—	—	—	—	—	—	—	—
010	BACENO	488	1.938	—	—	—	—	2	5	—	—	7	35
011	BANNIO ANZINO	272	926	2	6	—	—	2	5	—	—	1	4
012	BARENGO	21	63	—	—	—	—	—	—	—	—	—	—
013	BAVENO	816	2.896	39	187	—	—	2	9	—	—	7	32
014	BEE	455	1.917	3	10	—	—	—	—	—	—	1	4
015	BELGIRATE	280	1.197	9	75	—	—	1	3	—	—	—	—
016	BELLINZAGO NOVARESE	247	908	8	36	—	—	5	17	—	—	—	—
017	BEURA-CARDEZZA	62	228	—	—	—	—	—	—	—	—	1	3
018	BIANDRATE	52	221	1	4	—	—	3	8	—	—	5	20
019	BOCA	83	434	—	—	—	—	—	—	—	—	1	2
020	BOGNANCO	229	813	—	—	—	—	5	16	—	—	3	18
021	BOGOGNO	142	507	1	5	—	—	—	—	—	—	1	4
022	BOLZANO NOVARESE	73	369	—	—	—	—	—	—	—	—	2	27
023	BORGOLAVEZZARO	117	532	—	—	—	—	—	—	—	—	4	15
024	BORGOMANERO	623	2.464	27	121	—	—	29	93	—	—	5	14
025	BORGO TICINO	195	787	2	13	—	—	21	84	—	—	1	5
026	BRIGA NOVARESE	70	287	1	4	—	—	—	—	—	—	—	—
027	BRIONA	33	159	—	—	—	—	—	—	—	—	2	11
028	BROVELLO-CARPUGNINO	340	1.371	—	—	—	—	2	6	—	—	3	13
029	CALASCA-CASTIGLIONE	243	987	—	—	—	—	2	7	—	—	4	30
030	CALTIGNAGA	38	181	1	3	—	—	—	—	—	—	—	—
031	CAMBIASCA	97	415	—	—	—	—	—	—	—	—	—	—
032	CAMERI	196	729	30	139	—	—	3	9	—	—	2	20
033	CANNERO RIVIERA	530	2.132	8	42	—	—	1	4	—	—	5	20
034	CANNOBIO	936	3.507	4	16	1	6	3	14	—	—	6	36
035	CAPREZZO	141	480	—	—	—	—	2	8	—	—	3	11
036	CARPIGNANO SESIA	88	356	—	—	—	—	—	—	—	—	10	46
037	CASALBELTRAME	5	18	—	—	3	15	—	—	—	—	1	4
038	CASALE CORTE CERRO	159	565	3	13	2	20	3	13	—	—	1	9
039	CASALEGGIO NOVARA	4	15	—	—	—	—	—	—	—	—	—	—
040	CASALINO	143	518	2	6	—	—	1	4	2	7	2	11
041	CASALVOLONE	33	125	1	4	—	—	—	—	—	—	1	10
042	CASTELLAZZO NOVARESE	12	43	—	—	—	—	—	—	—	—	—	—
043	CASTELLETTO SOPRA TICINO	898	3.447	221	701	—	—	1	3	—	—	17	76
044	CAVAGLIETTO	24	112	—	—	—	—	—	—	—	—	—	—
045	CAVAGLIO D'AGOGNA	48	143	—	—	—	—	—	—	—	—	1	2
046	CAVAGLIO-SPOCCIA	177	689	—	—	—	—	—	—	—	—	—	—
047	CAVALLIRIO	83	336	—	—	—	—	—	—	—	—	—	—
048	CEPPO MORELLI	212	750	13	53	—	—	3	17	—	—	3	15
049	CERANO	126	434	1	3	—	—	—	—	—	—	1	4
050	CESARA	139	689	—	—	—	—	—	—	—	—	—	—
051	COLAZZA	462	1.544	34	90	—	—	—	—	—	—	2	6
052	COMIGNAGO	74	281	1	7	—	—	1	2	—	—	1	1
053	COSSOGNO	286	916	1	2	—	—	—	—	—	—	—	—
054	CRAVEGGIA	575	2.443	—	—	3	9	2	10	—	—	4	57
055	CRESSA	17	64	3	18	—	—	—	—	—	—	1	4
056	CREVOLADOSSOLA	220	817	1	2	—	—	2	6	—	—	—	—


## segue TAV. 23 — Abitazioni non occupate per figura giuridica del proprietario

Codice dei Comuni	COMUNI	PERSONA FISICA		IMPRESE		COOPERATIVE EDILIZIE A PROPRIETÀ INDIVIDUALE E INDIVISA		STATO, REGIONI PROVINCE, COMUNI, IACP		ENTI PREVIDENZIALI		ALTRO PROPRIETARIO	
		Abitazioni	Stanze	Abitazioni	Stanze	Abitazioni	Stanze	Abitazioni	Stanze	Abitazioni	Stanze	Abitazioni	Stanze
057	CRODO	721	2.563	36	93	6	30	8	29	—	—	15	96
058	CUREGGIO	133	591	1	4	—	—	2	9	—	—	1	2
059	CURSOLO-ORASSO	86	364	—	—	—	—	—	—	—	—	3	15
060	DIVIGNANO	71	324	—	—	—	—	—	—	—	—	—	—
061	DOMODOSSOLA	740	2.517	14	51	3	13	22	79	—	—	9	41
062	DORMELLETO	297	1.174	3	18	—	—	—	—	—	—	1	10
063	DRUOGNO	658	2.665	5	19	—	—	—	—	—	—	2	12
064	FALMENTA	216	787	1	4	—	—	1	1	—	—	2	12
065	FARA NOVARESE	117	408	3	11	—	—	—	—	—	—	1	3
066	FONTANETO D'AGOGNA	121	549	1	3	—	—	2	10	—	—	1	7
067	FORMAZZA	266	1.004	3	15	—	—	—	—	—	—	9	45
068	GALLIATE	243	859	4	17	—	—	9	36	—	—	3	20
069	GARBAGNA NOVARESE	9	83	—	—	—	—	1	1	—	—	—	—
070	GARGALLO	9	27	1	3	—	—	—	—	—	—	—	—
071	GATTICO	92	372	—	—	—	—	—	—	—	—	—	—
072	GERMAGNO	84	304	—	—	—	—	—	—	—	—	1	3
073	GHEMME	121	465	5	23	—	—	—	—	—	—	—	—
074	GHIFFA	460	1.947	53	125	1	3	1	4	—	—	2	6
075	GIGNESE	877	3.688	1	5	—	—	—	—	—	—	3	9
076	GOZZANO	172	695	4	23	—	—	—	—	—	—	4	26
077	GRANOZZO CON MONTICELLO	155	494	—	—	1	3	5	17	—	—	4	20
078	GRAVELLONA TOCE	205	783	8	27	—	—	—	—	—	—	2	11
079	GRIGNASCO	269	1.001	9	35	—	—	1	4	—	—	4	15
080	GURRO	108	440	—	—	—	—	—	—	—	—	—	—
081	INTRAGNA	150	602	—	—	—	—	—	—	—	—	2	11
082	INVORIO	392	1.598	1	3	—	—	—	—	—	—	3	22
083	LANDIONA	35	172	—	—	—	—	—	—	—	—	—	—
084	LESA	968	3.648	204	246	23	90	4	13	—	—	7	32
085	LOREGLIA	66	222	—	—	—	—	—	—	—	—	4	9
086	MACUGNAGA	919	3.688	41	154	3	12	2	5	1	18	31	134
087	MADONNA DEL SASSO	346	1.257	—	—	—	—	—	—	—	—	3	13
088	MAGGIORA	149	861	2	10	—	—	2	8	—	—	6	46
089	MALESCO	872	3.301	2	9	—	—	1	2	—	—	12	56
090	MANDELLO VITTA	12	39	—	—	—	—	1	5	—	—	—	—
091	MARANO TICINO	61	223	15	59	—	—	—	—	—	—	1	4
092	MASERA	55	282	—	—	—	—	—	—	—	—	—	—
093	MASSINO VISCONTI	448	1.707	—	—	—	—	3	19	—	—	2	7
094	MASSIOLA	115	348	—	—	—	—	2	10	1	1	—	—
095	MEINA	506	1.886	46	208	—	—	1	4	—	—	2	8
096	MERGOZZO	205	957	1	7	—	—	3	15	—	—	3	22
097	MEZZOMERICO	49	168	—	—	—	—	—	—	—	—	—	—
098	MIASINO	273	1.161	—	—	—	—	5	15	—	—	5	32
099	MIAZZINA	335	1.370	—	—	—	—	1	4	—	—	4	16
100	MOMO	56	266	1	4	—	—	—	—	—	—	1	3
101	MONTECRETESE	92	396	1	2	—	—	—	—	—	—	—	—
102	MONTESCHENO	71	261	—	—	—	—	—	—	—	—	—	—
103	NEBBIUNO	911	3.475	25	73	1	4	—	—	—	—	2	9
104	NIBBIOLA	46	145	—	—	—	—	2	7	—	—	—	—
105	NONIO	68	308	—	—	—	—	1	4	—	—	1	4
<b>106</b>	<b>NOVARA</b>	<b>2.526</b>	<b>8.023</b>	<b>428</b>	<b>1.670</b>	<b>62</b>	<b>275</b>	<b>106</b>	<b>337</b>	<b>4</b>	<b>10</b>	<b>93</b>	<b>341</b>
107	OGGEBBIO	662	2.604	4	25	8	33	—	—	—	—	6	16
108	OLEGGIO	238	971	10	36	2	10	3	14	—	—	—	—
109	OLEGGIO CASTELLO	99	420	—	—	—	—	—	—	—	—	—	—
110	OMEGNA	637	2.305	21	90	42	168	5	19	—	—	7	26
111	ORNAVASSO	379	1.272	15	58	—	—	—	—	—	—	1	3
112	ORTA SAN GIULIO	310	1.624	5	15	—	—	4	15	—	—	—	—

## segue TAV. 23 — Abitazioni non occupate per figura giuridica del proprietario

Codice dei Comuni	COMUNI	PERSONA FISICA		IMPRESE		COOPERATIVE EDILIZIE A PROPRIETÀ INDIVIDUALE E INDIVISA		STATO, REGIONI, PROVINCE, COMUNI, IACP		ENTI PREVIDENZIALI		ALTRO PROPRIETARIO	
		Abitazioni	Stanze	Abitazioni	Stanze	Abitazioni	Stanze	Abitazioni	Stanze	Abitazioni	Stanze	Abitazioni	Stanze
113	PALLANZENO	51	200	1	5	—	—	—	—	—	—	1	5
114	PARUZZARO	139	541	1	3	—	—	—	—	—	—	1	9
115	PELLA	174	771	1	9	—	—	—	—	—	—	—	—
116	PETTENASCO	171	763	5	14	—	—	—	—	—	—	1	7
117	PIEDIMULERA	70	246	—	—	—	—	—	—	1	4	—	—
118	PIEVE VERGONTE	135	499	12	73	—	—	—	—	—	—	—	—
119	PISANO	247	751	1	2	—	—	2	5	—	—	—	—
120	POGNO	77	321	8	34	—	—	—	—	—	—	—	—
121	POMBIA	113	469	—	—	—	—	1	2	—	—	—	—
122	PRATO SESIA	80	281	—	—	—	—	—	—	—	—	—	—
123	PREMENO	685	3.055	20	62	—	—	—	—	—	—	7	67
124	PREMIA	320	1.193	2	6	—	—	—	—	—	—	7	47
125	PREMOSELLO-CHIOVENDA	175	659	3	9	—	—	1	5	1	4	3	11
126	QUARNA SOPRA	213	825	1	9	—	—	3	11	—	—	1	2
127	QUARNA SOTTO	214	907	3	57	—	—	2	14	—	—	1	3
128	RE	100	495	1	5	—	—	1	2	—	—	9	67
129	RECETTO	48	155	—	—	—	—	—	—	—	—	—	—
130	ROMAGNANO SESIA	141	599	1	3	—	—	18	73	—	—	2	16
131	ROMENTINO	119	464	2	5	3	7	—	—	—	—	2	7
132	SAN BERNARDINO VERBANO	211	766	—	—	—	—	2	9	—	—	2	7
133	SAN MAURIZIO D'OPAGLIO	153	611	3	19	—	—	1	4	—	—	8	27
134	SAN NAZZARO SESIA	21	76	—	—	—	—	—	—	—	—	—	—
135	SAN PIETRO MOSEZZO	29	108	—	—	—	—	1	4	—	—	3	7
136	SANTA MARIA MAGGIORE	1.149	4.544	20	67	3	11	—	—	—	—	8	46
137	SEPPIANA	50	156	—	—	—	—	1	2	—	—	3	15
138	SILLAVENGO	39	180	—	—	—	—	—	—	—	—	—	—
139	SIZZANO	39	171	—	—	—	—	—	—	—	—	—	—
140	SORISO	62	401	—	—	—	—	1	9	—	—	—	—
141	SOZZAGO	22	113	—	—	—	—	—	—	—	—	—	—
142	STRESA	1.883	8.040	136	564	11	38	23	87	—	—	10	73
143	SUNO	126	534	—	—	—	—	—	—	—	—	—	—
144	TERDOBBIAE	18	72	—	—	7	24	1	2	—	—	—	—
145	TOCENO	369	1.531	4	32	—	—	—	—	—	—	2	16
146	TORNACO	64	221	2	8	—	—	1	5	—	—	—	—
147	TRAREGO VIGGIONA	567	2.279	17	78	—	—	2	9	—	—	2	7
148	TRASQUERA	75	303	—	—	—	—	2	13	—	—	—	—
149	TRECATI	361	1.372	39	182	—	—	3	9	—	—	5	11
150	TRONTANO	156	643	1	5	—	—	—	—	—	—	—	—
151	VALSTRONA	218	781	—	—	2	7	4	11	—	—	3	31
152	VANZONE CON SAN CARLO	280	1.155	1	2	—	—	1	2	—	—	2	40
153	VAPRIO D'AGOGNA	43	159	—	—	1	6	2	4	—	—	—	—
154	VARALLO POMBIA	191	798	—	—	—	—	1	10	—	—	1	3
155	VARZO	1.027	3.267	3	8	1	3	12	37	—	—	7	40
156	VERBANIA	1.271	4.465	47	190	7	24	15	41	3	8	13	44
157	VERUNO	148	560	—	—	—	—	—	—	—	—	—	—
158	VESPOLATE	74	289	1	6	—	—	4	28	—	—	1	4
159	VICOLUNGO	34	121	1	4	—	—	2	10	—	—	1	5
160	VIGANELLA	90	277	—	—	—	—	—	—	—	—	2	11
161	VIGNONE	176	663	1	6	—	—	2	9	—	—	2	16
162	VILLADOSSOLA	313	874	37	95	—	—	3	16	—	—	4	11
163	VILLETTE	82	353	—	—	—	—	—	—	—	—	2	14
164	VINZAGLIO	96	398	—	—	—	—	1	4	—	—	2	6
165	VOGOGNA	155	587	6	33	—	—	1	8	—	—	8	31
	<b>TOTALE PROVINCIA</b>	<b>44.998</b>	<b>172.793</b>	<b>1.813</b>	<b>6.487</b>	<b>198</b>	<b>821</b>	<b>415</b>	<b>1.508</b>	<b>14</b>	<b>54</b>	<b>524</b>	<b>2.618</b>





parte seconda  
dati provinciali

**TAV. 1 — Popolazione residente per singolo anno di età, sesso e stato civile**

ETÀ (anni)	MASCHI						FEMMINE					
	CELIBI	CONIUGATI	VEDOVI	SEPARATI LEGALMENTE	DIVORZIATI	TOTALE	NUBILI	CONIUGATE	VEDOVE	SEPARATE LEGALMENTE	DIVORZIATE	TOTALE
0	2.393	—	—	—	—	2.393	2.223	—	—	—	—	2.223
1	2.422	—	—	—	—	2.422	2.237	—	—	—	—	2.237
2	2.580	—	—	—	—	2.580	2.440	—	—	—	—	2.440
3	2.748	—	—	—	—	2.748	2.635	—	—	—	—	2.635
4	2.802	—	—	—	—	2.802	2.778	—	—	—	—	2.778
<b>meno di 5</b>	<b>12.945</b>	—	—	—	—	<b>12.945</b>	<b>12.313</b>	—	—	—	—	<b>12.313</b>
5	3.003	—	—	—	—	3.003	2.952	—	—	—	—	2.952
6	3.356	—	—	—	—	3.356	3.194	—	—	—	—	3.194
7	3.388	—	—	—	—	3.388	3.213	—	—	—	—	3.213
8	3.468	—	—	—	—	3.468	3.249	—	—	—	—	3.249
9	3.405	—	—	—	—	3.405	3.388	—	—	—	—	3.388
<b>5 - 9</b>	<b>16.620</b>	—	—	—	—	<b>16.620</b>	<b>15.996</b>	—	—	—	—	<b>15.996</b>
10	3.636	—	—	—	—	3.636	3.367	—	—	—	—	3.367
11	3.512	—	—	—	—	3.512	3.339	—	—	—	—	3.339
12	3.716	—	—	—	—	3.716	3.539	—	—	—	—	3.539
13	3.639	—	—	—	—	3.639	3.579	—	—	—	—	3.579
14	3.743	—	—	—	—	3.743	3.604	—	—	—	—	3.604
<b>10 - 14</b>	<b>18.246</b>	—	—	—	—	<b>18.246</b>	<b>17.428</b>	—	—	—	—	<b>17.428</b>
15	3.905	—	—	—	—	3.905	3.805	—	—	—	—	3.805
16	3.918	4	1	—	—	3.923	3.761	11	3	1	—	3.776
17	3.853	11	—	1	—	3.865	3.707	39	—	—	—	3.746
18	3.774	17	1	—	—	3.792	3.334	207	3	1	—	3.545
19	3.647	29	1	—	—	3.677	2.913	445	3	4	1	3.366
<b>15 - 19</b>	<b>19.097</b>	<b>61</b>	<b>3</b>	<b>1</b>	—	<b>19.162</b>	<b>17.520</b>	<b>702</b>	<b>9</b>	<b>6</b>	<b>1</b>	<b>18.238</b>
20	3.653	94	1	3	—	3.751	2.654	840	6	4	—	3.504
21	3.368	183	1	1	—	3.553	2.264	1.216	9	8	1	3.498
22	3.148	427	—	5	—	3.580	1.810	1.528	3	27	3	3.371
23	2.732	658	1	10	—	3.401	1.414	1.832	6	30	2	3.284
24	2.393	999	2	12	1	3.407	1.132	2.104	4	53	3	3.296
<b>20 - 24</b>	<b>15.294</b>	<b>2.361</b>	<b>5</b>	<b>31</b>	<b>1</b>	<b>17.692</b>	<b>9.274</b>	<b>7.520</b>	<b>28</b>	<b>122</b>	<b>9</b>	<b>16.953</b>
25	2.151	1.344	2	18	—	3.515	901	2.307	9	51	1	3.269
26	1.755	1.738	2	31	2	3.528	716	2.539	8	75	5	3.343
27	1.467	1.984	1	29	2	3.483	624	2.657	11	82	3	3.377
28	1.205	2.283	2	52	1	3.543	483	2.668	16	79	10	3.256
29	1.047	2.367	1	61	4	3.480	450	2.709	17	71	9	3.256
<b>25 - 29</b>	<b>7.625</b>	<b>9.716</b>	<b>8</b>	<b>191</b>	<b>9</b>	<b>17.549</b>	<b>3.174</b>	<b>12.880</b>	<b>61</b>	<b>358</b>	<b>28</b>	<b>16.501</b>
30	856	2.560	5	55	6	3.482	403	2.849	21	94	15	3.382
31	773	2.870	2	80	3	3.728	334	2.981	32	95	12	3.454
32	723	2.882	5	74	7	3.691	364	3.117	31	101	19	3.632
33	622	3.014	7	86	10	3.739	351	3.221	26	91	17	3.706
34	604	3.085	6	78	10	3.783	324	3.240	48	78	18	3.708
<b>30 - 34</b>	<b>3.578</b>	<b>14.411</b>	<b>25</b>	<b>373</b>	<b>36</b>	<b>18.423</b>	<b>1.776</b>	<b>15.408</b>	<b>158</b>	<b>459</b>	<b>81</b>	<b>17.882</b>
35	524	3.021	1	75	15	3.636	266	2.987	33	80	19	3.385
36	350	2.446	5	81	18	2.900	224	2.448	51	69	18	2.810
37	426	2.549	9	56	18	3.058	232	2.751	46	71	15	3.115
38	350	2.449	13	57	17	2.886	243	2.597	64	68	17	2.989
39	362	2.659	8	76	16	3.121	248	2.772	65	72	26	3.183
<b>35 - 39</b>	<b>2.012</b>	<b>13.124</b>	<b>36</b>	<b>345</b>	<b>84</b>	<b>15.601</b>	<b>1.213</b>	<b>13.555</b>	<b>259</b>	<b>360</b>	<b>95</b>	<b>15.482</b>
40	438	2.885	17	63	18	3.421	254	2.986	101	64	35	3.440
41	417	3.254	22	87	18	3.798	287	3.317	102	77	31	3.814
42	413	3.216	18	67	27	3.741	325	3.254	118	73	33	3.803
43	379	3.203	26	66	15	3.689	305	3.155	141	56	40	3.697
44	377	2.941	25	63	30	3.436	278	3.027	166	61	23	3.555
<b>40 - 44</b>	<b>2.024</b>	<b>15.499</b>	<b>108</b>	<b>346</b>	<b>108</b>	<b>18.085</b>	<b>1.449</b>	<b>15.739</b>	<b>628</b>	<b>331</b>	<b>162</b>	<b>18.309</b>



## segue TAV. 1 — Popolazione residente per singolo anno di età, sesso e stato civile

ETÀ (anni)	MASCHI						FEMMINE					
	CELIBI	CONIUGATI	VEDOVI	SEPARATI LEGALMENTE	DIVORZIATI	TOTALE	NUBILI	CONIUGATE	VEDOVE	SEPARATE LEGALMENTE	DIVORZIATE	TOTALE
45	356	3.099	31	68	14	3.568	306	2.900	152	52	24	3.434
46	366	2.914	33	47	12	3.372	251	2.859	183	49	28	3.370
47	346	2.789	29	50	16	3.230	264	2.994	243	51	24	3.576
48	410	2.860	39	55	27	3.391	335	2.756	237	40	31	3.399
49	370	2.797	44	52	36	3.299	336	2.834	287	46	26	3.529
<b>45 - 49</b>	<b>1.848</b>	<b>14.459</b>	<b>176</b>	<b>272</b>	<b>105</b>	<b>16.860</b>	<b>1.492</b>	<b>14.343</b>	<b>1.102</b>	<b>238</b>	<b>133</b>	<b>17.308</b>
50	376	2.963	46	57	20	3.462	340	2.836	339	37	22	3.574
51	365	3.052	62	51	18	3.548	404	2.790	375	43	26	3.638
52	343	2.679	62	54	24	3.162	345	2.710	420	33	15	3.523
53	307	2.854	67	42	6	3.276	344	2.692	412	33	28	3.509
54	287	2.792	76	33	21	3.209	378	2.606	491	26	20	3.521
<b>50 - 54</b>	<b>1.678</b>	<b>14.340</b>	<b>313</b>	<b>237</b>	<b>89</b>	<b>16.657</b>	<b>1.811</b>	<b>13.634</b>	<b>2.037</b>	<b>172</b>	<b>111</b>	<b>17.765</b>
55	274	2.627	69	40	17	3.027	355	2.422	501	33	24	3.335
56	278	2.491	82	28	19	2.898	395	2.399	562	34	23	3.413
57	268	2.474	86	30	14	2.872	357	2.351	587	22	20	3.337
58	209	2.527	102	29	21	2.888	418	2.270	673	42	26	3.429
59	232	2.527	110	33	14	2.916	365	2.296	769	36	15	3.481
<b>55 - 59</b>	<b>1.261</b>	<b>12.646</b>	<b>449</b>	<b>160</b>	<b>85</b>	<b>14.601</b>	<b>1.890</b>	<b>11.738</b>	<b>3.092</b>	<b>167</b>	<b>108</b>	<b>16.995</b>
60	214	2.481	113	35	14	2.857	319	2.113	808	29	13	3.282
61	226	2.398	121	25	12	2.782	363	2.067	949	27	18	3.424
62	107	1.259	80	14	10	1.470	207	1.036	482	10	9	1.744
63	132	1.025	76	12	7	1.252	176	868	486	8	9	1.547
64	133	1.160	83	12	10	1.398	178	954	597	16	18	1.763
<b>60 - 64</b>	<b>812</b>	<b>8.323</b>	<b>473</b>	<b>98</b>	<b>53</b>	<b>9.759</b>	<b>1.243</b>	<b>7.038</b>	<b>3.322</b>	<b>90</b>	<b>67</b>	<b>11.760</b>
65	170	1.532	147	16	7	1.872	294	1.207	836	15	8	2.360
66	212	2.101	192	14	15	2.534	364	1.625	1.148	20	12	3.169
67	191	1.954	207	22	5	2.379	381	1.520	1.236	14	16	3.167
68	201	1.920	241	18	9	2.389	384	1.445	1.312	12	14	3.167
69	167	1.829	223	16	7	2.242	405	1.377	1.382	16	7	3.187
<b>65 - 69</b>	<b>941</b>	<b>9.336</b>	<b>1.010</b>	<b>86</b>	<b>43</b>	<b>11.416</b>	<b>1.828</b>	<b>7.174</b>	<b>5.914</b>	<b>77</b>	<b>57</b>	<b>15.050</b>
70	173	1.638	266	16	8	2.101	405	1.233	1.381	6	11	3.036
71	168	1.566	269	12	5	2.020	400	1.188	1.480	11	7	3.086
72	150	1.504	271	12	7	1.944	406	1.009	1.515	12	6	2.948
73	148	1.388	295	12	3	1.846	406	928	1.486	10	9	2.839
74	143	1.193	267	11	4	1.618	363	706	1.490	8	3	2.570
<b>70 - 74</b>	<b>782</b>	<b>7.289</b>	<b>1.368</b>	<b>63</b>	<b>27</b>	<b>9.529</b>	<b>1.980</b>	<b>5.064</b>	<b>7.352</b>	<b>47</b>	<b>36</b>	<b>14.479</b>
75	105	1.049	295	9	3	1.461	351	669	1.475	8	7	2.510
76	93	1.009	306	4	6	1.418	313	525	1.443	4	1	2.286
77	93	817	284	5	2	1.201	277	494	1.391	6	1	2.169
78	88	683	264	5	2	1.042	291	359	1.341	2	3	1.996
79	72	579	257	4	—	912	303	319	1.281	4	3	1.910
<b>75 - 79</b>	<b>451</b>	<b>4.137</b>	<b>1.406</b>	<b>27</b>	<b>13</b>	<b>6.034</b>	<b>1.535</b>	<b>2.366</b>	<b>6.931</b>	<b>24</b>	<b>15</b>	<b>10.871</b>
<b>80 - 84</b>	<b>187</b>	<b>1.684</b>	<b>1.116</b>	<b>8</b>	<b>4</b>	<b>2.999</b>	<b>986</b>	<b>747</b>	<b>4.867</b>	<b>8</b>	<b>4</b>	<b>6.612</b>
<b>85 - 89</b>	<b>49</b>	<b>489</b>	<b>574</b>	<b>4</b>	<b>—</b>	<b>1.116</b>	<b>457</b>	<b>158</b>	<b>2.199</b>	<b>—</b>	<b>—</b>	<b>2.814</b>
<b>90 - 94</b>	<b>15</b>	<b>79</b>	<b>185</b>	<b>—</b>	<b>—</b>	<b>279</b>	<b>108</b>	<b>19</b>	<b>735</b>	<b>1</b>	<b>—</b>	<b>863</b>
<b>95 - 99</b>	<b>2</b>	<b>8</b>	<b>31</b>	<b>—</b>	<b>—</b>	<b>41</b>	<b>20</b>	<b>1</b>	<b>96</b>	<b>1</b>	<b>—</b>	<b>118</b>
<b>100 E PIU'</b>	<b>—</b>	<b>—</b>	<b>2</b>	<b>—</b>	<b>—</b>	<b>2</b>	<b>2</b>	<b>2</b>	<b>10</b>	<b>—</b>	<b>—</b>	<b>14</b>
<b>TOTALE</b>	<b>105.467</b>	<b>127.962</b>	<b>7.288</b>	<b>2.242</b>	<b>657</b>	<b>243.616</b>	<b>93.495</b>	<b>128.088</b>	<b>38.800</b>	<b>2.461</b>	<b>907</b>	<b>263.751</b>

**TAV. 2 - Popolazione presente per singolo anno di età, sesso e stato civile**

ETÀ (anni)	MASCHI						FEMMINE					
	CELIBI	CONIUGATI	VEDOVI	SEPARATI LEGALMENTE	DIVORZIATI	TOTALE	NUBILI	CONIUGATE	VEDOVE	SEPARATE LEGALMENTE	DIVORZIATE	TOTALE
0	2.394	—	—	—	—	2.394	2.216	—	—	—	—	2.216
1	2.413	—	—	—	—	2.413	2.225	—	—	—	—	2.225
2	2.575	—	—	—	—	2.575	2.408	—	—	—	—	2.408
3	2.737	—	—	—	—	2.737	2.610	—	—	—	—	2.610
4	2.790	—	—	—	—	2.790	2.774	—	—	—	—	2.774
<b>meno di 5</b>	<b>12.909</b>	—	—	—	—	<b>12.909</b>	<b>12.233</b>	—	—	—	—	<b>12.233</b>
5	2.998	—	—	—	—	2.998	2.933	—	—	—	—	2.933
6	3.373	—	—	—	—	3.373	3.181	—	—	—	—	3.181
7	3.409	—	—	—	—	3.409	3.208	—	—	—	—	3.208
8	3.480	—	—	—	—	3.480	3.254	—	—	—	—	3.254
9	3.441	—	—	—	—	3.441	3.397	—	—	—	—	3.397
<b>5 - 9</b>	<b>16.701</b>	—	—	—	—	<b>16.701</b>	<b>15.973</b>	—	—	—	—	<b>15.973</b>
10	3.669	—	—	—	—	3.669	3.371	—	—	—	—	3.371
11	3.538	—	—	—	—	3.538	3.353	—	—	—	—	3.353
12	3.750	—	—	—	—	3.750	3.554	—	—	—	—	3.554
13	3.685	—	—	—	—	3.685	3.584	—	—	—	—	3.584
14	3.764	—	—	—	—	3.764	3.596	—	—	—	—	3.596
<b>10 - 14</b>	<b>18.406</b>	—	—	—	—	<b>18.406</b>	<b>17.458</b>	—	—	—	—	<b>17.458</b>
15	3.930	—	—	—	—	3.930	3.787	—	—	—	—	3.787
16	3.940	4	1	—	—	3.945	3.779	11	5	1	—	3.796
17	3.844	13	—	1	—	3.858	3.694	41	3	—	—	3.738
18	3.690	22	1	—	—	3.713	3.309	211	4	1	—	3.525
19	4.179	32	2	—	—	4.213	2.876	448	3	4	1	3.332
<b>15 - 19</b>	<b>19.583</b>	<b>71</b>	<b>4</b>	<b>1</b>	—	<b>19.659</b>	<b>17.445</b>	<b>711</b>	<b>15</b>	<b>6</b>	<b>1</b>	<b>18.178</b>
20	4.085	96	1	1	1	4.184	2.608	836	6	6	1	3.457
21	3.473	191	1	2	—	3.667	2.251	1.209	9	9	1	3.479
22	3.201	423	—	6	—	3.630	1.772	1.531	3	25	2	3.333
23	2.725	653	1	10	—	3.389	1.386	1.825	8	32	2	3.253
24	2.387	991	2	12	—	3.392	1.110	2.091	3	51	3	3.258
<b>20 - 24</b>	<b>15.871</b>	<b>2.354</b>	<b>5</b>	<b>31</b>	<b>1</b>	<b>18.262</b>	<b>9.127</b>	<b>7.492</b>	<b>29</b>	<b>123</b>	<b>9</b>	<b>16.780</b>
25	2.113	1.341	2	19	—	3.475	914	2.301	12	53	2	3.282
26	1.737	1.729	2	31	1	3.500	706	2.531	8	76	7	3.328
27	1.444	1.974	1	31	1	3.451	626	2.642	12	81	3	3.364
28	1.193	2.272	1	49	1	3.516	482	2.669	16	78	10	3.255
29	1.034	2.362	1	60	4	3.461	449	2.682	17	74	8	3.230
<b>25 - 29</b>	<b>7.521</b>	<b>9.678</b>	<b>7</b>	<b>190</b>	<b>7</b>	<b>17.403</b>	<b>3.177</b>	<b>12.825</b>	<b>65</b>	<b>362</b>	<b>30</b>	<b>16.459</b>
30	847	2.548	5	55	5	3.460	396	2.838	21	94	17	3.366
31	767	2.854	1	77	3	3.702	334	2.972	31	92	12	3.441
32	690	2.836	6	77	7	3.616	371	3.088	31	101	18	3.609
33	621	3.010	7	88	9	3.735	351	3.211	24	90	18	3.694
34	589	3.060	6	73	10	3.738	314	3.229	48	78	18	3.687
<b>30 - 34</b>	<b>3.514</b>	<b>14.308</b>	<b>25</b>	<b>370</b>	<b>34</b>	<b>18.251</b>	<b>1.766</b>	<b>15.338</b>	<b>155</b>	<b>455</b>	<b>83</b>	<b>17.797</b>
35	517	2.997	2	78	15	3.609	252	2.980	32	82	20	3.366
36	354	2.426	5	78	17	2.880	217	2.441	53	69	17	2.797
37	427	2.539	9	57	17	3.049	242	2.759	47	73	16	3.137
38	352	2.448	13	54	21	2.888	233	2.589	66	64	17	2.969
39	362	2.653	9	79	14	3.117	251	2.784	67	73	26	3.201
<b>35 - 39</b>	<b>2.012</b>	<b>13.063</b>	<b>38</b>	<b>346</b>	<b>84</b>	<b>15.543</b>	<b>1.195</b>	<b>13.553</b>	<b>265</b>	<b>361</b>	<b>96</b>	<b>15.470</b>
40	426	2.877	17	62	18	3.400	253	2.981	103	63	34	3.434
41	420	3.250	23	85	16	3.794	284	3.318	102	77	31	3.812
42	407	3.208	18	65	29	3.727	329	3.258	114	75	35	3.811
43	368	3.201	25	66	15	3.675	301	3.147	139	57	39	3.683
44	388	2.928	24	61	30	3.431	273	3.029	166	57	24	3.549
<b>40 - 44</b>	<b>2.009</b>	<b>15.464</b>	<b>107</b>	<b>339</b>	<b>108</b>	<b>18.027</b>	<b>1.440</b>	<b>15.733</b>	<b>624</b>	<b>329</b>	<b>163</b>	<b>18.289</b>

## segue TAV. 2 — Popolazione presente per singolo anno di età, sesso e stato civile

ETÀ (anni)	MASCHI						FEMMINE					
	CELIBI	CONIUGATI	VEDOVI	SEPARATI LEGALMENTE	DIVORZIATI	TOTALE	NUBILI	CONIUGATE	VEDOVE	SEPARATE LEGALMENTE	DIVORZIATE	TOTALE
45	356	3.086	31	61	13	3.547	298	2.900	154	52	23	3.427
46	369	2.902	32	50	14	3.367	249	2.850	180	48	28	3.355
47	330	2.784	29	51	14	3.208	262	3.007	242	51	23	3.585
48	409	2.849	37	56	27	3.378	344	2.754	237	39	33	3.407
49	370	2.789	43	54	35	3.291	335	2.839	286	47	24	3.531
<b>45 - 49</b>	<b>1.834</b>	<b>14.410</b>	<b>172</b>	<b>272</b>	<b>103</b>	<b>16.791</b>	<b>1.488</b>	<b>14.350</b>	<b>1.099</b>	<b>237</b>	<b>131</b>	<b>17.305</b>
50	380	2.958	44	54	19	3.455	342	2.848	338	37	22	3.587
51	363	3.054	62	51	20	3.550	401	2.802	375	41	26	3.645
52	341	2.693	61	55	23	3.173	347	2.718	418	31	16	3.530
53	307	2.846	68	44	7	3.272	347	2.708	408	31	30	3.524
54	286	2.801	74	33	18	3.212	368	2.621	491	24	20	3.524
<b>50 - 54</b>	<b>1.677</b>	<b>14.352</b>	<b>309</b>	<b>237</b>	<b>87</b>	<b>16.662</b>	<b>1.805</b>	<b>13.697</b>	<b>2.030</b>	<b>164</b>	<b>114</b>	<b>17.810</b>
55	275	2.642	69	42	19	3.047	354	2.422	501	33	24	3.334
56	285	2.491	81	26	19	2.902	397	2.406	555	32	23	3.413
57	264	2.494	86	30	14	2.888	356	2.353	592	22	21	3.344
58	214	2.516	100	28	21	2.879	420	2.277	671	43	27	3.438
59	233	2.538	111	35	15	2.932	367	2.298	758	36	16	3.475
<b>55 - 59</b>	<b>1.271</b>	<b>12.681</b>	<b>447</b>	<b>161</b>	<b>88</b>	<b>14.648</b>	<b>1.894</b>	<b>11.756</b>	<b>3.077</b>	<b>166</b>	<b>111</b>	<b>17.004</b>
60	219	2.485	116	36	14	2.870	317	2.118	812	27	14	3.288
61	226	2.395	118	25	13	2.777	364	2.081	953	27	18	3.443
62	113	1.267	79	14	10	1.483	208	1.043	481	10	10	1.752
63	134	1.016	77	12	7	1.246	175	876	485	8	9	1.553
64	133	1.154	85	12	10	1.394	190	947	599	16	18	1.770
<b>60 - 64</b>	<b>825</b>	<b>8.317</b>	<b>475</b>	<b>99</b>	<b>54</b>	<b>9.770</b>	<b>1.254</b>	<b>7.065</b>	<b>3.330</b>	<b>88</b>	<b>69</b>	<b>11.806</b>
65	171	1.532	141	17	7	1.868	288	1.202	835	16	7	2.348
66	217	2.110	192	14	13	2.546	370	1.623	1.152	20	11	3.176
67	197	1.961	209	20	5	2.392	380	1.522	1.240	12	15	3.169
68	200	1.933	243	18	8	2.402	382	1.440	1.314	12	14	3.162
69	171	1.824	221	18	7	2.241	408	1.381	1.368	16	6	3.179
<b>65 - 69</b>	<b>956</b>	<b>9.360</b>	<b>1.006</b>	<b>87</b>	<b>40</b>	<b>11.449</b>	<b>1.828</b>	<b>7.168</b>	<b>5.909</b>	<b>76</b>	<b>53</b>	<b>15.034</b>
70	178	1.642	264	15	8	2.107	399	1.229	1.368	5	11	3.012
71	178	1.576	265	15	5	2.039	399	1.191	1.467	12	7	3.076
72	157	1.510	270	12	7	1.956	412	1.013	1.500	12	7	2.944
73	147	1.386	298	12	3	1.846	406	928	1.466	10	8	2.818
74	147	1.178	264	11	4	1.604	365	706	1.496	8	2	2.577
<b>70 - 74</b>	<b>807</b>	<b>7.292</b>	<b>1.361</b>	<b>65</b>	<b>27</b>	<b>9.552</b>	<b>1.981</b>	<b>5.067</b>	<b>7.297</b>	<b>47</b>	<b>35</b>	<b>14.427</b>
75	112	1.052	297	10	3	1.474	359	675	1.473	8	7	2.522
76	91	1.019	307	5	7	1.429	310	523	1.449	4	1	2.287
77	97	820	286	5	2	1.210	277	491	1.388	6	1	2.163
78	86	684	262	5	2	1.039	295	364	1.353	3	3	2.018
79	72	583	259	4	—	918	304	319	1.270	4	3	1.900
<b>75 - 79</b>	<b>458</b>	<b>4.158</b>	<b>1.411</b>	<b>29</b>	<b>14</b>	<b>6.070</b>	<b>1.545</b>	<b>2.372</b>	<b>6.933</b>	<b>25</b>	<b>15</b>	<b>10.890</b>
<b>80 - 84</b>	<b>190</b>	<b>1.694</b>	<b>1.105</b>	<b>8</b>	<b>5</b>	<b>3.002</b>	<b>1.008</b>	<b>755</b>	<b>4.904</b>	<b>8</b>	<b>5</b>	<b>6.680</b>
<b>85 - 89</b>	<b>53</b>	<b>496</b>	<b>576</b>	<b>4</b>	<b>—</b>	<b>1.129</b>	<b>460</b>	<b>164</b>	<b>2.226</b>	<b>—</b>	<b>—</b>	<b>2.850</b>
<b>90 - 94</b>	<b>16</b>	<b>76</b>	<b>189</b>	<b>—</b>	<b>—</b>	<b>281</b>	<b>109</b>	<b>21</b>	<b>725</b>	<b>1</b>	<b>—</b>	<b>856</b>
<b>95 - 99</b>	<b>3</b>	<b>9</b>	<b>31</b>	<b>—</b>	<b>—</b>	<b>43</b>	<b>20</b>	<b>1</b>	<b>97</b>	<b>1</b>	<b>—</b>	<b>119</b>
<b>100 E PIU'</b>	<b>4</b>	<b>—</b>	<b>2</b>	<b>—</b>	<b>—</b>	<b>6</b>	<b>8</b>	<b>2</b>	<b>11</b>	<b>—</b>	<b>—</b>	<b>21</b>
<b>TOTALE</b>	<b>106.620</b>	<b>127.783</b>	<b>7.270</b>	<b>2.239</b>	<b>652</b>	<b>244.564</b>	<b>93.214</b>	<b>128.070</b>	<b>38.791</b>	<b>2.449</b>	<b>915</b>	<b>263.439</b>

**TAV. 3 - Popolazione residente per sesso, classe di età e luogo di nascita**

LUOGO DI NASCITA	Meno di 6 anni	6-13	14-18	19-24	25-44	45-64	65 e più	TOTALE
<b>A — TOTALE</b>								
<b>Nello stesso Comune di residenza</b>	<b>11.350</b>	<b>20.710</b>	<b>15.635</b>	<b>15.962</b>	<b>47.160</b>	<b>46.784</b>	<b>38.552</b>	<b>196.153</b>
<b>In altro Comune della stessa Provincia</b>	<b>15.125</b>	<b>24.840</b>	<b>14.487</b>	<b>11.842</b>	<b>30.460</b>	<b>23.664</b>	<b>18.036</b>	<b>138.454</b>
<b>In altra Provincia della stessa Regione</b>	<b>1.218</b>	<b>2.011</b>	<b>1.195</b>	<b>1.236</b>	<b>4.670</b>	<b>4.388</b>	<b>3.196</b>	<b>17.914</b>
Torino	125	404	269	292	855	859	574	3.378
Vercelli	1.035	1.447	781	719	2.783	2.254	1.559	10.578
Cuneo	10	38	25	48	299	325	206	951
Asti	16	37	35	49	191	236	220	784
Alessandria	32	85	85	128	542	714	637	2.223
<b>In altre Regioni</b>	<b>3.204</b>	<b>6.410</b>	<b>5.602</b>	<b>11.781</b>	<b>53.076</b>	<b>44.216</b>	<b>19.868</b>	<b>144.157</b>
Valle d'Aosta	8	18	22	24	109	88	35	304
Lombardia	1.866	2.846	1.630	2.146	10.676	12.914	8.188	40.266
Trentino-Alto Adige	9	21	27	63	427	354	185	1.086
<i>Bolzano-Bozen</i>	4	8	11	25	156	93	23	320
Trento	5	13	16	38	271	261	162	766
Veneto	54	221	283	941	9.115	10.720	4.485	25.819
Friuli-Venezia Giulia	17	55	48	82	665	915	574	2.356
Liguria	62	192	145	170	614	602	397	2.182
Emilia-Romagna	38	166	149	312	2.044	2.929	1.477	7.115
Toscana	29	89	81	139	817	915	457	2.527
Umbria	5	12	22	39	233	172	61	544
Marche	14	32	40	74	447	401	150	1.158
Lazio	70	144	123	270	891	538	170	2.206
Abruzzi	15	43	49	101	606	405	103	1.322
Molise	9	20	28	107	417	244	68	893
Campania	267	639	604	1.525	5.328	2.511	607	11.481
Puglia	159	380	462	1.189	4.487	2.352	726	9.755
Basilicata	35	116	211	535	1.980	1.093	259	4.229
Calabria	215	523	707	1.721	6.495	3.308	907	13.876
Sicilia	265	742	758	1.647	5.630	2.892	808	12.742
Sardegna	67	151	213	696	2.095	863	211	4.296
<b>ITALIA</b>	<b>30.897</b>	<b>53.971</b>	<b>36.919</b>	<b>40.821</b>	<b>135.366</b>	<b>119.052</b>	<b>79.652</b>	<b>496.678</b>
<b>ESTERO</b>	<b>316</b>	<b>1.017</b>	<b>785</b>	<b>867</b>	<b>2.466</b>	<b>2.653</b>	<b>2.585</b>	<b>10.689</b>
<b>TOTALE</b>	<b>31.213</b>	<b>54.988</b>	<b>37.704</b>	<b>41.688</b>	<b>137.832</b>	<b>121.705</b>	<b>82.237</b>	<b>507.367</b>
<b>B — MASCHI</b>								
<b>Nello stesso Comune di residenza</b>	<b>5.754</b>	<b>10.603</b>	<b>7.882</b>	<b>8.367</b>	<b>25.548</b>	<b>23.611</b>	<b>15.505</b>	<b>97.270</b>
<b>In altro Comune della stessa Provincia</b>	<b>7.765</b>	<b>12.726</b>	<b>7.501</b>	<b>5.912</b>	<b>14.215</b>	<b>10.347</b>	<b>6.263</b>	<b>64.729</b>
<b>In altra Provincia della stessa Regione</b>	<b>614</b>	<b>1.033</b>	<b>613</b>	<b>600</b>	<b>2.006</b>	<b>1.967</b>	<b>1.164</b>	<b>7.997</b>
Torino	64	210	146	138	409	383	218	1.568
Vercelli	524	745	399	332	1.145	988	544	4.677
Cuneo	6	18	8	29	124	126	75	386
Asti	5	15	18	24	85	117	82	346
Alessandria	15	45	42	77	243	353	245	1.020
<b>In altre Regioni</b>	<b>1.661</b>	<b>3.235</b>	<b>2.849</b>	<b>6.070</b>	<b>26.979</b>	<b>20.865</b>	<b>7.646</b>	<b>69.305</b>
Valle d'Aosta	4	6	8	15	40	33	7	113
Lombardia	972	1.451	799	1.031	5.292	5.838	2.988	18.371
Trentino-Alto Adige	8	5	12	28	189	144	49	435
<i>Bolzano-Bozen</i>	4	1	6	9	73	35	6	134
Trento	4	4	6	19	116	109	43	301
Veneto	33	126	158	468	4.501	4.775	1.726	11.787
Friuli-Venezia Giulia	11	24	22	46	288	342	126	859
Liguria	35	101	67	85	302	271	155	1.016
Emilia-Romagna	11	86	78	160	1.008	1.315	526	3.184
Toscana	13	47	49	67	444	454	181	1.255
Umbria	3	6	14	20	118	80	22	263
Marche	6	16	19	42	254	213	66	616
Lazio	40	71	64	183	482	298	69	1.207
Abruzzi	7	24	27	49	299	188	41	635
Molise	6	10	20	59	204	111	33	443
Campania	135	329	324	779	2.735	1.298	295	5.895
Puglia	74	188	233	622	2.313	1.204	338	4.972
Basilicata	24	62	105	255	1.035	559	124	2.164
Calabria	110	245	363	889	3.267	1.668	401	6.943
Sicilia	131	362	374	894	3.045	1.592	408	6.806
Sardegna	38	76	113	378	1.163	482	91	2.341
<b>ITALIA</b>	<b>15.794</b>	<b>27.597</b>	<b>18.845</b>	<b>20.949</b>	<b>68.748</b>	<b>56.790</b>	<b>30.578</b>	<b>239.301</b>
<b>ESTERO</b>	<b>154</b>	<b>523</b>	<b>383</b>	<b>420</b>	<b>910</b>	<b>1.087</b>	<b>838</b>	<b>4.315</b>
<b>TOTALE</b>	<b>15.948</b>	<b>28.120</b>	<b>19.228</b>	<b>21.369</b>	<b>69.658</b>	<b>57.877</b>	<b>31.416</b>	<b>243.616</b>

**TAV. 4 - Popolazione residente in età da 6 anni in poi per grado di istruzione, sesso, classe di età, condizione professionale o non professionale**

CLASSI DI ETÀ (anni) — CONDIZIONE	GRADO DI ISTRUZIONE											
	LAUREATI		DIPLOMATI		FORNITI DI LICENZA DI SCUOLA MEDIA INFERIORE		FORNITI DI LICENZA DI SCUOLA ELEMENTARE		ALFABETI PRIVI DI TITOLO DI STUDIO		ANALFABETI	
	MF	M	MF	M	MF	M	MF	M	MF	M	MF	M
<b>TOTALE</b>	<b>9.985</b>	<b>6.352</b>	<b>52.859</b>	<b>27.348</b>	<b>112.221</b>	<b>59.929</b>	<b>231.466</b>	<b>104.310</b>	<b>65.251</b>	<b>28.188</b>	<b>4.372</b>	<b>1.541</b>
6 - 10	—	—	—	—	—	—	2.346	1.211	31.192	15.973	126	69
11 - 14	—	—	—	—	6.542	3.103	21.127	10.915	954	567	48	25
15 - 19	—	—	3.782	1.442	28.748	14.925	4.610	2.667	184	86	76	42
20 - 24	184	66	12.924	6.098	15.187	8.372	5.969	2.989	309	145	72	22
25 - 44	6.472	3.759	24.969	13.924	37.807	21.171	64.175	29.078	3.754	1.447	655	279
45 - 54	1.384	1.011	4.945	2.800	11.145	6.029	45.120	21.314	4.997	2.012	999	351
55 - 64	1.149	870	3.225	1.812	6.695	3.605	36.009	15.954	5.218	1.854	819	265
65 e più	796	646	3.014	1.272	6.097	2.724	52.110	20.182	18.643	6.104	1.577	488
<b>CONDIZIONE PROFESSIONALE</b>	<b>8.381</b>	<b>5.430</b>	<b>34.992</b>	<b>20.445</b>	<b>64.522</b>	<b>41.526</b>	<b>93.159</b>	<b>59.489</b>	<b>6.310</b>	<b>3.907</b>	<b>658</b>	<b>444</b>
- di cui disoccupati	72	31	1.045	384	2.647	1.263	3.030	1.586	271	163	42	30
Imprenditori, liberi professionisti	1.256	1.109	1.987	1.744	1.355	1.095	1.337	1.028	23	14	—	—
Lavoratori in proprio	272	190	2.406	1.816	8.010	5.793	20.531	14.286	1.060	678	54	39
Coadiuvanti	66	35	931	480	2.716	1.275	4.249	986	172	30	9	1
Dirigenti e impiegati	6.651	4.002	24.224	12.544	15.692	8.395	4.890	3.270	22	19	—	—
Lavoratori dipendenti	136	94	5.444	3.861	36.749	24.968	62.152	39.919	5.033	3.166	595	404
<b>Agricoltura</b>	<b>56</b>	<b>48</b>	<b>529</b>	<b>395</b>	<b>1.342</b>	<b>971</b>	<b>6.566</b>	<b>3.996</b>	<b>679</b>	<b>403</b>	<b>55</b>	<b>33</b>
Imprenditori, liberi professionisti	8	8	27	22	24	19	28	25	3	3	—	—
Lavoratori in proprio	22	20	219	190	608	479	4.144	2.624	392	198	16	8
Coadiuvanti	8	6	92	52	282	152	887	103	47	4	7	1
Dirigenti e impiegati	11	10	92	63	63	38	39	30	—	—	—	—
Lavoratori dipendenti	7	4	99	68	365	283	1.468	1.214	237	198	32	24
<b>Industrie</b>	<b>1.202</b>	<b>1.093</b>	<b>12.132</b>	<b>8.851</b>	<b>34.353</b>	<b>23.278</b>	<b>57.528</b>	<b>39.037</b>	<b>4.267</b>	<b>2.910</b>	<b>500</b>	<b>368</b>
Imprenditori, liberi professionisti	70	65	348	318	264	226	482	433	—	—	—	—
Lavoratori in proprio	22	21	683	591	2.730	2.325	7.379	6.271	330	283	20	16
Coadiuvanti	5	2	189	141	616	391	741	213	29	8	1	—
Dirigenti e impiegati	1.033	950	7.867	5.337	5.956	3.228	2.427	1.751	11	8	—	—
Lavoratori dipendenti	72	55	3.045	2.464	24.787	17.108	46.499	30.369	3.897	2.611	479	352
<b>Altre attività</b>	<b>7.123</b>	<b>4.289</b>	<b>22.331</b>	<b>11.199</b>	<b>28.827</b>	<b>17.277</b>	<b>29.065</b>	<b>16.456</b>	<b>1.364</b>	<b>594</b>	<b>103</b>	<b>43</b>
Imprenditori, liberi professionisti	1.178	1.036	1.612	1.404	1.067	850	827	570	20	11	—	—
Lavoratori in proprio	228	149	1.504	1.035	4.672	2.989	9.008	5.391	338	197	18	15
Coadiuvanti	53	27	650	287	1.818	732	2.621	670	96	18	1	—
Dirigenti e impiegati	5.607	3.042	16.265	7.144	9.673	5.129	2.424	1.489	11	11	—	—
Lavoratori dipendenti	57	35	2.300	1.329	11.597	7.577	14.185	8.336	899	357	84	28
<b>CONDIZIONE NON PROFESSIONALE</b>	<b>1.604</b>	<b>922</b>	<b>17.867</b>	<b>6.903</b>	<b>47.699</b>	<b>18.403</b>	<b>138.307</b>	<b>44.821</b>	<b>58.941</b>	<b>24.281</b>	<b>3.714</b>	<b>1.097</b>
In cerca di prima occupazione	311	147	3.431	1.191	5.761	2.354	2.175	1.040	102	51	5	3
Scolari e studenti	57	28	5.569	2.945	19.599	9.670	24.136	12.461	32.238	16.579	—	—
Casalinghe	261	—	4.080	—	12.548	—	42.463	—	6.023	—	1.191	—
Ritirati dal lavoro	780	589	3.470	1.850	7.664	4.609	65.753	29.569	19.487	7.207	1.605	623
Altri	195	158	1.317	917	2.127	1.770	3.780	1.751	1.091	444	913	471

TAV. 5 - Popolazione residente attiva e non attiva per sesso e classe di età, attiva per

RAMI DI ATTIVITÀ ECONOMICA	CLASSI DI											
	Meno di 14		14 - 19		20 - 24		25 - 29		30 - 34		35 - 39	
	MF	M	MF	M	MF	M	MF	M	MF	M	MF	M
<b>CONDIZIONE PROFESSIONALE</b>	—	—	12.891	7.370	24.197	13.448	27.481	16.314	29.278	17.973	24.196	15.268
- di cui disoccupati	—	—	1.047	518	1.895	848	1.223	539	790	335	541	271
Imprenditori, liberi professionisti	—	—	2	1	232	177	625	492	837	679	705	590
Lavoratori in proprio	—	—	151	101	1.329	896	2.698	1.941	3.922	2.703	4.055	2.893
Coadiuvanti	—	—	467	323	993	649	910	439	913	282	898	198
Dirigenti e impiegati	—	—	1.032	234	6.709	2.207	9.538	4.225	9.849	5.352	6.679	4.044
Lavoratori dipendenti	—	—	11.239	6.711	14.934	9.519	13.710	9.217	13.757	8.957	11.859	7.543
<b>Agricoltura</b>	—	—	318	239	515	381	540	383	624	375	707	418
Imprenditori, liberi professionisti	—	—	—	—	4	4	6	5	6	4	8	6
Lavoratori in proprio	—	—	56	40	158	122	212	149	289	179	373	224
Coadiuvanti	—	—	103	85	125	92	99	56	110	27	109	12
Dirigenti e impiegati	—	—	4	1	31	13	34	19	26	14	28	21
Lavoratori dipendenti	—	—	155	113	197	150	189	154	193	151	189	155
<b>Energia, gas e acqua</b>	—	—	59	39	224	174	482	426	666	604	480	437
Imprenditori, liberi professionisti	—	—	—	—	1	1	—	—	—	—	—	—
Lavoratori in proprio	—	—	—	—	—	—	—	—	—	—	—	—
Coadiuvanti	—	—	—	—	—	—	—	—	—	—	—	—
Dirigenti e impiegati	—	—	8	1	78	36	149	101	222	175	209	174
Lavoratori dipendenti	—	—	51	38	145	137	333	325	444	429	271	263
<b>Ind. estratt., trasf. min., chim.</b>	—	—	381	297	946	690	1.313	998	1.531	1.258	1.646	1.394
Imprenditori, liberi professionisti	—	—	—	—	—	—	5	4	5	5	5	5
Lavoratori in proprio	—	—	2	2	22	19	31	26	68	59	58	54
Coadiuvanti	—	—	6	5	17	15	6	3	6	3	8	4
Dirigenti e impiegati	—	—	23	4	198	59	342	190	412	295	392	313
Lavoratori dipendenti	—	—	350	286	709	597	929	775	1.040	896	1.183	1.018
<b>Ind. lavoraz. metalli, mecc. prec.</b>	—	—	3.144	2.332	5.018	3.617	5.009	3.743	4.982	3.730	3.906	2.901
Imprenditori, liberi professionisti	—	—	—	—	4	2	11	11	16	14	39	33
Lavoratori in proprio	—	—	14	13	183	151	397	338	569	474	523	441
Coadiuvanti	—	—	38	32	90	70	82	49	67	23	63	13
Dirigenti e impiegati	—	—	135	27	948	422	1.257	753	1.280	882	839	612
Lavoratori dipendenti	—	—	2.957	2.260	3.793	2.972	3.262	2.592	3.050	2.337	2.442	1.802
<b>Ind. alim., tess., pelli, legno</b>	—	—	3.714	1.181	5.096	1.836	5.204	2.138	5.515	2.314	4.760	2.129
Imprenditori, liberi professionisti	—	—	1	—	4	2	20	12	38	22	33	29
Lavoratori in proprio	—	—	10	4	135	73	302	171	460	260	493	315
Coadiuvanti	—	—	62	45	117	75	81	45	78	29	71	25
Dirigenti e impiegati	—	—	144	34	721	228	986	424	1.022	545	794	500
Lavoratori dipendenti	—	—	3.497	1.098	4.119	1.458	3.815	1.486	3.917	1.458	3.369	1.260
<b>Ind. costr., install. impianti</b>	—	—	1.496	1.427	2.141	1.998	1.984	1.858	1.994	1.883	1.950	1.862
Imprenditori, liberi professionisti	—	—	—	—	20	19	35	34	50	48	53	52
Lavoratori in proprio	—	—	9	9	193	190	417	413	532	529	598	592
Coadiuvanti	—	—	56	56	76	74	42	39	28	20	16	9
Dirigenti e impiegati	—	—	46	12	184	84	198	111	173	112	130	85
Lavoratori dipendenti	—	—	1.385	1.350	1.668	1.631	1.292	1.261	1.211	1.174	1.153	1.124
<b>Commercio, pubbl. esercizi</b>	—	—	2.427	1.496	4.168	2.257	4.267	2.414	4.540	2.588	3.955	2.210
Imprenditori, liberi professionisti	—	—	1	1	119	98	217	183	294	219	260	198
Lavoratori in proprio	—	—	41	29	438	280	948	643	1.527	992	1.549	1.001
Coadiuvanti	—	—	182	91	500	273	544	218	574	169	590	124
Dirigenti e impiegati	—	—	183	46	1.004	323	1.107	444	933	466	627	338
Lavoratori dipendenti	—	—	2.020	1.329	2.107	1.283	1.451	926	1.212	742	929	549
<b>Trasporti e comunicazioni</b>	—	—	118	81	998	684	1.721	1.380	1.968	1.623	1.493	1.272
Imprenditori, liberi professionisti	—	—	—	—	—	—	2	2	3	2	3	3
Lavoratori in proprio	—	—	3	1	30	27	102	98	103	98	145	140
Coadiuvanti	—	—	3	2	36	36	26	19	14	8	11	4
Dirigenti e impiegati	—	—	37	16	375	131	588	312	779	505	525	367
Lavoratori dipendenti	—	—	75	62	557	490	1.003	949	1.069	1.010	809	758
<b>Credito, assic.; serv. imprese</b>	—	—	246	40	1.463	469	1.509	923	1.646	1.205	1.092	892
Imprenditori, liberi professionisti	—	—	—	—	62	41	206	162	311	272	246	218
Lavoratori in proprio	—	—	1	1	13	8	31	22	29	23	28	22
Coadiuvanti	—	—	4	4	8	5	6	1	12	—	13	1
Dirigenti e impiegati	—	—	229	30	1.325	369	1.196	677	1.224	845	757	609
Lavoratori dipendenti	—	—	12	5	55	46	70	61	70	65	48	42
<b>Pubblica amm.ne; servizi</b>	—	—	988	238	3.628	1.342	5.452	2.051	5.812	2.393	4.207	1.753
Imprenditori, liberi professionisti	—	—	—	—	18	10	123	79	114	93	58	46
Lavoratori in proprio	—	—	15	2	157	26	258	81	345	89	288	104
Coadiuvanti	—	—	13	3	24	9	24	9	24	3	17	6
Dirigenti e impiegati	—	—	223	63	1.845	542	3.681	1.194	3.778	1.513	2.378	1.025
Lavoratori dipendenti	—	—	737	170	1.584	755	1.366	688	1.551	695	1.466	572
<b>In cerca di prima occupazione</b>	—	—	7.290	2.856	2.778	1.142	859	383	398	162	201	95
<b>TOTALE POP. ATTIVA</b>	—	—	20.181	10.226	26.975	14.590	28.340	16.697	29.676	18.135	24.397	15.363
Scolari e studenti	55.732	28.497	21.998	11.005	3.753	2.031	882	529	92	59	26	15
Casalinghe	—	—	722	—	2.690	—	4.338	—	6.101	—	6.151	—
Ritirati dal lavoro	—	—	42	19	23	6	48	15	108	41	186	49
Altri	30.469	15.571	1.804	1.655	1.204	1.065	442	308	328	188	323	174
<b>TOTALE POP. NON ATTIVA</b>	86.201	44.068	24.566	12.679	7.670	3.102	5.710	852	6.629	288	6.686	238

## ramo di attività economica e posizione nella professione; non attiva per condizione non professionale

ETÀ (anni)

40 - 44		45 - 49		50 - 54		55 - 59		60 - 64		65 - 69		70 e più	
MF	M	MF	M	MF	M	MF	M	MF	M	MF	M	MF	M
27.270	17.594	24.303	16.081	20.934	14.335	11.482	8.674	3.329	2.448	1.589	1.059	1.072	677
568	286	484	263	384	239	157	144	16	14	2	—	—	—
878	732	785	665	758	653	544	482	283	260	176	149	133	110
5.110	3.624	4.735	3.379	4.325	2.988	3.158	2.178	1.412	1.075	867	623	571	401
1.128	229	1.061	207	872	208	573	153	182	68	92	35	54	16
6.003	3.967	4.409	3.031	4.042	2.871	2.216	1.633	647	451	212	124	143	91
14.151	9.042	13.313	8.799	10.937	7.615	4.991	4.228	805	594	242	128	171	59
1.081	625	1.492	865	1.701	996	1.334	828	487	389	236	197	192	150
11	11	10	8	14	12	10	7	9	9	6	6	6	5
629	377	918	565	1.102	666	947	591	378	310	180	163	159	133
164	9	211	7	212	12	125	7	31	7	21	2	13	2
20	19	20	18	23	20	14	12	1	1	2	2	2	1
257	209	333	267	350	286	238	211	68	62	27	24	12	9
547	505	338	321	373	343	177	170	18	17	4	4	4	3
2	2	—	—	1	1	2	2	—	—	—	—	—	—
—	—	—	—	—	—	—	—	—	—	—	—	—	—
—	—	—	—	—	—	—	—	—	—	—	—	—	—
238	203	134	122	168	150	80	74	6	5	1	1	1	1
307	300	204	199	204	192	95	94	12	12	3	3	3	2
2.132	1.824	2.177	1.867	1.853	1.647	769	725	70	67	27	23	20	18
2	1	8	8	15	13	12	12	4	4	1	1	2	2
79	73	90	80	53	52	29	28	11	11	9	9	9	9
5	—	8	2	5	—	4	1	1	—	2	1	—	—
432	370	383	337	359	327	135	125	18	18	7	6	4	4
1.614	1.380	1.688	1.440	1.421	1.255	589	559	36	34	8	6	5	3
4.173	3.056	3.669	2.723	3.018	2.315	1.533	1.369	286	251	91	79	57	44
39	35	49	42	28	24	29	27	22	22	11	9	3	3
564	505	440	383	347	297	248	234	106	99	43	39	25	19
78	12	72	10	32	6	20	5	6	2	2	1	3	1
694	518	484	376	445	357	222	191	31	25	16	14	8	6
2.798	1.986	2.624	1.912	2.166	1.631	1.014	912	121	103	19	16	18	15
5.651	2.618	5.149	2.562	4.074	2.209	1.540	1.242	307	244	128	106	67	52
46	33	37	26	53	43	23	17	18	17	15	13	7	7
603	410	572	423	439	334	286	224	133	113	76	67	37	33
109	22	75	11	54	13	31	6	9	3	3	2	1	—
741	497	602	437	527	370	236	204	47	38	8	6	10	8
4.152	1.656	3.863	1.665	3.001	1.449	964	791	100	73	26	18	12	4
2.506	2.423	2.369	2.311	1.873	1.825	1.071	1.048	185	180	56	55	29	25
115	109	118	115	90	89	47	47	9	9	13	13	3	3
745	740	558	555	381	375	178	175	55	55	21	21	11	11
18	6	19	10	8	5	4	1	2	1	—	—	—	—
121	93	96	81	94	82	43	37	12	11	1	1	—	—
1.507	1.475	1.578	1.550	1.300	1.274	799	788	107	104	21	20	15	11
4.589	2.570	3.915	2.242	3.528	2.042	2.334	1.408	988	627	651	364	429	238
345	263	302	233	268	213	171	139	81	66	51	30	52	32
2.020	1.225	1.767	1.095	1.702	1.030	1.284	778	632	405	492	281	309	176
718	172	634	158	537	162	372	125	129	52	62	27	37	13
544	344	432	292	354	228	185	132	60	44	18	10	18	14
962	566	780	464	667	409	322	234	86	60	28	16	13	3
1.475	1.263	1.238	1.083	1.065	944	588	522	117	91	31	31	13	12
9	5	11	10	6	4	3	2	2	2	1	1	—	—
172	164	187	185	163	161	89	85	26	26	26	26	6	6
14	3	10	4	6	3	7	3	—	—	—	—	—	—
525	389	398	298	341	273	196	165	38	26	—	—	1	1
755	702	632	586	549	503	293	267	51	37	4	4	6	5
925	761	688	556	604	520	372	345	144	132	46	43	43	39
236	213	181	163	187	170	161	156	87	82	34	33	34	32
24	17	18	13	16	13	10	8	6	5	5	5	2	2
6	—	9	—	3	—	1	—	—	—	—	—	—	—
621	498	420	335	358	303	174	157	45	39	5	3	6	4
38	33	60	45	40	34	26	24	6	6	2	2	1	1
4.191	1.949	3.268	1.551	2.845	1.494	1.764	1.017	727	450	319	157	218	96
73	60	69	60	96	84	86	73	51	49	44	43	26	26
274	113	185	80	122	60	87	55	65	51	15	12	13	12
16	5	23	5	15	7	9	5	4	3	2	2	—	—
2.067	1.036	1.440	735	1.373	761	931	536	389	244	154	81	93	52
1.761	735	1.551	671	1.239	582	651	348	218	103	104	19	86	6
145	65	54	32	40	33	20	18	—	—	—	—	—	—
27.415	17.659	24.357	16.113	20.974	14.368	11.502	8.692	3.329	2.448	1.589	1.059	1.072	677
14	5	4	3	—	—	—	—	—	—	—	—	—	—
8.035	—	8.159	—	8.563	—	6.497	—	3.928	—	4.067	—	7.315	—
475	172	1.101	472	4.184	1.960	12.807	5.547	13.758	7.088	20.272	10.169	45.755	18.909
455	249	547	272	701	329	790	362	504	223	538	188	1.629	414
8.979	426	9.811	747	13.448	2.289	20.094	5.909	18.190	7.311	24.877	10.357	54.699	19.323

**TAV. 6 - Popolazione residente attiva e non attiva per sesso e stato civile; attiva per ramo di**

RAMI DI ATTIVITÀ ECONOMICA POSIZIONE NELLA PROFESSIONE	MASCHI					TOTALE
	CELIBI	CONIUGATI	VEDOVI	SEPARATI LEGALMENTE	DIVORZIATI	
<b>CONDIZIONE PROFESSIONALE</b>	<b>35.833</b>	<b>92.147</b>	<b>1.021</b>	<b>1.783</b>	<b>457</b>	<b>131.241</b>
- di cui disoccupati	2.081	1.222	21	102	31	3.457
Imprenditori, liberi professionisti	672	4.078	65	133	42	4.990
Lavoratori in proprio	3.390	18.677	300	332	103	22.802
Coadiuvanti	1.297	1.484	3	16	7	2.807
Dirigenti e impiegati	6.607	20.976	149	413	85	28.230
Lavoratori dipendenti	23.867	46.932	504	889	220	72.412
<b>Agricoltura, caccia, foreste, pesca</b>	<b>1.688</b>	<b>4.006</b>	<b>90</b>	<b>47</b>	<b>15</b>	<b>5.846</b>
Imprenditori, liberi professionisti	14	59	2	1	1	77
Lavoratori in proprio	878	2.545	68	23	5	3.519
Coadiuvanti	241	77	—	—	—	318
Dirigenti e impiegati	32	106	1	—	2	141
Lavoratori dipendenti	523	1.219	19	23	7	1.791
<b>Energia, gas e acqua</b>	<b>544</b>	<b>2.433</b>	<b>26</b>	<b>33</b>	<b>7</b>	<b>3.043</b>
Imprenditori, liberi professionisti	2	3	—	—	1	6
Lavoratori in proprio	—	—	—	—	—	—
Coadiuvanti	—	—	—	—	—	—
Dirigenti e impiegati	132	889	8	13	1	1.043
Lavoratori dipendenti	410	1.541	18	20	5	1.994
<b>Industrie estrattive, trasformazione minerali, chimiche</b>	<b>2.146</b>	<b>8.414</b>	<b>77</b>	<b>136</b>	<b>35</b>	<b>10.808</b>
Imprenditori, liberi professionisti	4	47	1	2	1	55
Lavoratori in proprio	62	351	1	8	—	422
Coadiuvanti	19	13	1	1	—	34
Dirigenti e impiegati	288	1.708	10	39	3	2.048
Lavoratori dipendenti	1.773	6.295	64	86	31	8.249
<b>Industrie lavorazione metalli, meccanica precisione</b>	<b>8.589</b>	<b>17.052</b>	<b>166</b>	<b>296</b>	<b>57</b>	<b>26.160</b>
Imprenditori, liberi professionisti	20	188	3	8	3	222
Lavoratori in proprio	411	2.518	23	36	5	2.993
Coadiuvanti	138	83	—	3	—	224
Dirigenti e impiegati	992	3.106	23	54	8	4.183
Lavoratori dipendenti	7.028	11.157	117	195	41	18.538
<b>Industrie alimentari, tessili, pelli, legno, altre</b>	<b>4.958</b>	<b>13.255</b>	<b>143</b>	<b>219</b>	<b>56</b>	<b>18.631</b>
Imprenditori, liberi professionisti	11	193	7	8	2	221
Lavoratori in proprio	309	2.058	24	29	7	2.427
Coadiuvanti	151	124	—	1	—	276
Dirigenti e impiegati	624	2.588	24	40	15	3.291
Lavoratori dipendenti	3.863	8.292	88	141	32	12.416
<b>Industria costruzioni, installazioni impianti edilizia</b>	<b>5.133</b>	<b>11.337</b>	<b>136</b>	<b>225</b>	<b>64</b>	<b>16.895</b>
Imprenditori, liberi professionisti	40	483	4	7	4	538
Lavoratori in proprio	516	3.037	31	57	24	3.665
Coadiuvanti	153	67	—	1	—	221
Dirigenti e impiegati	191	504	2	9	3	709
Lavoratori dipendenti	4.233	7.246	99	151	33	11.762
<b>Commercio, pubblici esercizi; riparazioni di veicoli</b>	<b>5.756</b>	<b>14.067</b>	<b>198</b>	<b>332</b>	<b>103</b>	<b>20.456</b>
Imprenditori, liberi professionisti	236	1.355	20	48	16	1.675
Lavoratori in proprio	988	6.637	131	136	43	7.935
Coadiuvanti	522	1.045	2	9	6	1.584
Dirigenti e impiegati	705	1.903	12	51	10	2.681
Lavoratori dipendenti	3.305	3.127	33	88	28	6.581
<b>Trasporti e comunicazioni</b>	<b>1.732</b>	<b>7.034</b>	<b>52</b>	<b>134</b>	<b>34</b>	<b>8.986</b>
Imprenditori, liberi professionisti	3	28	—	—	—	31
Lavoratori in proprio	91	889	10	20	7	1.017
Coadiuvanti	44	37	—	—	1	82
Dirigenti e impiegati	431	2.002	16	29	5	2.483
Lavoratori dipendenti	1.163	4.078	26	85	21	5.373
<b>Credito e assicurazione; servizi imprese; noleggio</b>	<b>1.338</b>	<b>4.388</b>	<b>43</b>	<b>129</b>	<b>27</b>	<b>5.925</b>
Imprenditori, liberi professionisti	237	1.236	18	41	10	1.542
Lavoratori in proprio	33	99	2	3	2	139
Coadiuvanti	9	1	—	1	—	11
Dirigenti e impiegati	976	2.787	20	74	12	3.869
Lavoratori dipendenti	83	265	3	10	3	364
<b>Pubblica amministrazione; servizi pubblici e privati</b>	<b>3.949</b>	<b>10.161</b>	<b>90</b>	<b>232</b>	<b>59</b>	<b>14.491</b>
Imprenditori, liberi professionisti	105	486	10	18	4	623
Lavoratori in proprio	102	543	10	20	10	685
Coadiuvanti	20	37	—	—	—	57
Dirigenti e impiegati	2.236	5.383	33	104	26	7.782
Lavoratori dipendenti	1.486	3.712	37	90	19	5.344
<b>In cerca di prima occupazione</b>	<b>4.416</b>	<b>325</b>	<b>4</b>	<b>33</b>	<b>8</b>	<b>4.786</b>
<b>TOTALE POPOLAZIONE ATTIVA</b>	<b>40.249</b>	<b>92.472</b>	<b>1.025</b>	<b>1.816</b>	<b>465</b>	<b>136.027</b>
Scolari e studenti	42.085	52	1	5	1	42.144
Casalinghe	—	—	—	—	—	—
Ritirati dal lavoro	3.503	34.336	6.080	365	163	44.447
Altri	19.630	1.102	182	56	28	20.998
<b>TOTALE POPOLAZIONE NON ATTIVA</b>	<b>65.218</b>	<b>35.490</b>	<b>6.263</b>	<b>426</b>	<b>192</b>	<b>107.589</b>



## attività economica e posizione nella professione; non attiva per condizione non professionale

FEMMINE						MASCHI E FEMMINE					
NUBILI	CONIUGATE	VEDOVE	SEPARATE LEGALMENTE	DIVORZiate	TOTALE	CELIBI E NUBILI	CONIUGATI	VEDOVI	SEPARATI LEGALMENTE	DIVORZIATI	TOTALE
20.769	50.850	3.094	1.584	484	76.781	56.602	142.997	4.115	3.367	941	208.022
1.492	1.934	80	120	24	3.650	3.573	3.156	101	222	55	7.107
174	696	70	19	9	968	846	4.774	135	152	51	5.958
1.157	7.222	896	177	79	9.531	4.547	25.899	1.196	509	182	32.333
541	4.667	89	29	10	5.336	1.838	6.151	92	45	17	8.143
8.046	14.163	446	471	123	23.249	14.653	35.139	595	884	208	51.479
10.851	24.102	1.593	888	263	37.697	34.718	71.034	2.097	1.777	483	110.109
440	2.717	205	15	4	3.381	2.128	6.723	295	62	19	9.227
1	9	3	—	—	13	15	68	5	1	1	90
258	1.455	157	8	4	1.882	1.136	4.000	225	31	9	5.401
59	923	21	2	—	1.005	300	1.000	21	2	—	1.323
26	36	2	—	—	64	58	142	3	—	2	205
96	294	22	5	—	417	619	1.513	41	28	7	2.208
118	188	14	6	3	329	662	2.621	40	39	10	3.372
—	—	—	—	—	—	2	3	—	—	1	6
—	—	—	—	—	—	—	—	—	—	—	—
91	146	6	5	3	251	223	1.035	14	18	4	1.294
27	42	8	1	—	78	437	1.583	26	21	5	2.072
519	1.386	76	59	17	2.057	2.665	9.800	153	195	52	12.865
2	2	—	—	—	4	6	49	1	2	1	59
1	32	1	4	1	39	63	383	2	12	1	461
3	30	1	—	—	34	22	43	2	1	—	68
225	395	13	19	5	657	513	2.103	23	58	8	2.705
288	927	61	36	11	1.323	2.061	7.222	125	122	42	9.572
2.316	5.866	299	187	58	8.726	10.905	22.918	465	483	115	34.886
3	24	1	—	1	29	23	212	4	8	4	251
38	402	19	3	4	466	449	2.920	42	39	9	3.459
13	311	5	—	—	329	151	394	5	3	—	553
717	1.375	29	46	9	2.176	1.709	4.481	52	100	17	6.359
1.545	3.754	245	138	44	5.726	8.573	14.911	362	333	85	24.264
6.056	15.303	707	379	129	22.574	11.014	28.558	850	598	185	41.205
11	54	8	—	1	74	22	247	15	8	3	295
172	872	45	24	6	1.119	481	2.930	69	53	13	3.546
64	348	2	1	—	415	215	472	2	2	—	691
831	1.607	49	39	21	2.547	1.455	4.195	73	79	36	5.838
4.978	12.422	603	315	101	18.419	8.841	20.714	691	456	133	30.835
260	463	12	18	6	759	5.393	11.800	148	243	70	17.654
—	12	1	1	1	15	40	495	5	8	5	553
6	24	1	2	—	33	522	3.061	32	59	24	3.698
4	44	—	—	—	48	157	111	—	1	—	289
153	228	1	6	1	389	344	732	3	15	4	1.098
97	155	9	9	4	274	4.330	7.401	108	160	37	12.036
3.497	10.451	926	341	120	15.335	9.253	24.518	1.124	673	223	35.791
56	365	48	13	4	486	292	1.720	68	61	20	2.161
473	3.536	632	86	47	4.774	1.461	10.173	763	222	90	12.709
372	2.832	59	22	10	3.295	894	3.877	61	31	16	4.879
980	1.655	51	77	21	2.784	1.685	3.558	63	128	31	5.465
1.616	2.063	136	143	38	3.996	4.921	5.190	169	231	66	10.577
477	1.263	55	34	10	1.839	2.209	8.297	107	168	44	10.825
—	8	1	—	—	9	3	36	1	—	—	40
2	33	—	—	—	35	93	922	10	20	7	1.052
1	44	—	—	—	45	45	81	—	—	1	127
374	882	29	27	8	1.320	805	2.884	45	56	13	3.803
100	296	25	7	2	430	1.263	4.374	51	92	23	5.803
1.312	1.429	49	52	11	2.853	2.650	5.817	92	181	38	8.778
60	133	3	5	2	203	297	1.369	21	46	12	1.745
14	24	3	3	—	44	47	123	5	6	2	183
2	48	—	1	—	51	11	49	—	2	—	62
1.220	1.188	36	40	7	2.491	2.196	3.975	56	114	19	6.360
16	36	7	3	2	64	99	301	10	13	5	428
5.774	11.784	751	493	126	18.928	9.723	21.945	841	725	185	33.419
41	89	5	—	—	135	146	575	15	18	4	758
193	844	38	47	17	1.139	295	1.387	48	67	27	1.824
23	87	1	3	—	114	43	124	1	3	—	171
3.429	6.651	230	212	48	10.570	5.665	12.034	263	316	74	18.352
2.088	4.113	477	231	61	6.970	3.574	7.825	514	321	80	12.314
5.772	1.144	24	50	9	6.999	10.188	1.469	28	83	17	11.785
26.541	51.994	3.118	1.634	493	83.780	66.790	144.466	4.143	3.450	958	219.807
40.086	254	11	6	—	40.357	82.171	306	12	11	1	82.501
2.659	53.496	9.747	473	191	66.566	2.659	53.496	9.747	473	191	66.566
7.687	21.329	24.799	295	202	54.312	11.190	55.665	30.879	660	365	98.759
16.522	1.015	1.125	53	21	18.736	36.152	2.117	1.307	109	49	39.734
66.954	76.094	35.682	827	414	179.971	132.172	111.584	41.945	1.253	606	287.560

TAV. 7 - Popolazione residente attiva in condizione professionale per

N. CLASSIFICAZIONE	RAMI E CLASSI DI ATTIVITÀ ECONOMICA	POSIZIONE			
		IMPRENDITORI E LIBERI PROFESSIONISTI		LAVORATORI IN PROPRIO	
		MF	M	MF	M
0	<b>Agricoltura, caccia, foreste, pesca</b>	<b>90</b>	<b>77</b>	<b>5.401</b>	<b>3.519</b>
01	Agricoltura e caccia	89	76	5.256	3.400
02	Foreste	—	—	48	46
03	Pesca	—	—	22	22
04	Attività connesse con agricoltura	1	1	75	51
1	<b>Energia, gas e acqua</b>	<b>6</b>	<b>6</b>	<b>—</b>	<b>—</b>
1A	<b>Estrazione di combustibili - Industria petrolifera</b>	<b>1</b>	<b>1</b>	<b>—</b>	<b>—</b>
11	Industria dell'estrazione e agglomerazione di combustibili solidi	—	—	—	—
12	Cokerie	—	—	—	—
13	Industria dell'estrazione di petrolio e gas naturali	—	—	—	—
14	Industria petrolifera	1	1	—	—
15	Industria dei combustibili nucleari	—	—	—	—
1B	<b>Energia elettrica, gas e acqua</b>	<b>5</b>	<b>5</b>	<b>—</b>	<b>—</b>
16	Industria produzione e distribuzione di energia elettrica e gas	3	3	—	—
17	Industria raccolta, depurazione e distribuzione di acqua	2	2	—	—
2	<b>Industrie estrattive, manifatturiere per trasformazione minerali, chimiche</b>	<b>59</b>	<b>55</b>	<b>461</b>	<b>422</b>
21	Industria dell'estrazione di minerali metalliferi	2	2	5	5
22	Industria della produzione e prima trasformazione dei metalli	5	4	63	52
23	Industria estrazione di minerali non metalliferi; torbiere	10	10	80	79
24	Industria della lavorazione di minerali non metalliferi	26	24	280	261
25	Industrie chimiche	16	15	33	25
26	Industria della produzione di fibre artificiali e sintetiche	—	—	—	—
3	<b>Industrie manifatturiere per lavorazione metalli; meccanica di precisione</b>	<b>251</b>	<b>222</b>	<b>3.459</b>	<b>2.993</b>
31	Industria della costruzione di prodotti in metallo	129	112	2.334	2.039
32	Industria costruzione e installazione di macchine e di materiale meccanico	75	71	562	482
33	Industria della costruzione, installazione e riparazione di macchine	1	1	14	13
34	Industria costruzione e installazione di impianti e riparazione di materiale elettrico	27	21	404	340
35	Industria costruzione e montaggio di autoveicoli	5	4	25	23
36	Industria della costruzione di altri mezzi di trasporto	7	6	32	24
37	Industria della costruzione di strumenti di precisione	7	7	88	72
4	<b>Industrie manifatturiere alimentari, tessili, abbigliamento, mobilio, altre</b>	<b>295</b>	<b>221</b>	<b>3.546</b>	<b>2.427</b>
41	Industrie alimentari	37	31	335	293
42	Industrie dello zucchero, delle bevande e del tabacco	4	4	26	21
43	Industrie tessili	55	45	378	140
44	Industrie delle pelli e del cuoio	4	3	103	71
45	Industrie delle calzature, di abbigliamento e affini	99	61	1.048	415
46	Industrie del legno e del mobile in legno	40	32	1.179	1.121
47	Industrie della carta; stampa ed editoria	25	22	208	173
48	Industrie della gomma e manufatti di materie plastiche	23	17	114	88
49	Industrie manifatturiere diverse	8	6	155	105
5	<b>Industrie costruzioni e installazioni impianti per edilizia</b>	<b>553</b>	<b>538</b>	<b>3.698</b>	<b>3.665</b>
50	Edilizia e genio civile	553	538	3.698	3.665
6	<b>Commercio, pubblici esercizi; riparazioni di veicoli</b>	<b>2.161</b>	<b>1.675</b>	<b>12.709</b>	<b>7.935</b>
6A	<b>Commercio, pubblici esercizi e alberghi</b>	<b>2.161</b>	<b>1.675</b>	<b>11.212</b>	<b>6.473</b>
61	Commercio all'ingrosso	440	370	667	539
62	Commercio all'ingrosso di materiali da recupero	12	9	71	63
63	Intermediari del commercio	796	739	408	360
64	Commercio al minuto alimentari, abbigliamento; farmacie	503	280	6.545	3.487
65	Commercio al minuto veicoli, carburanti, libri, articoli vari	173	130	1.444	927
66	Pubblici esercizi ed esercizi alberghieri	237	147	2.077	1.097
6B	<b>Riparazioni di beni di consumo e di veicoli</b>	<b>—</b>	<b>—</b>	<b>1.497</b>	<b>1.462</b>
67	Riparazioni di beni di consumo e di veicoli	—	—	1.497	1.462
7	<b>Trasporti e comunicazioni</b>	<b>40</b>	<b>31</b>	<b>1.052</b>	<b>1.017</b>
71	Ferrovie	—	—	9	7
72	Altri trasporti terrestri	24	19	830	813
73	Trasporti fluviali, lacuali e lagunari	—	—	4	4
74	Trasporti marittimi e cabotaggio	—	—	—	—
75	Trasporti aerei	—	—	—	—
76	Attività connesse ai trasporti	6	4	151	142
77	Agenzie di viaggio, intermediari dei trasporti, magazzini	6	6	56	50
79	Comunicazioni	4	2	2	1
8	<b>Credito e assicurazione; servizi alle imprese; noleggio</b>	<b>1.745</b>	<b>1.542</b>	<b>183</b>	<b>139</b>
8A	<b>Credito e assicurazione</b>	<b>100</b>	<b>85</b>	<b>7</b>	<b>6</b>
81	Istituti di credito	2	—	—	—
82	Assicurazione	98	85	7	6
8B	<b>Servizi prestati alle imprese; noleggio</b>	<b>1.645</b>	<b>1.457</b>	<b>176</b>	<b>133</b>
83	Ausiliari finanziari; servizi alle imprese	1.635	1.447	147	107
84	Noleggio di beni mobili	10	10	29	26
9	<b>Pubblica amministrazione; servizi pubblici e privati</b>	<b>758</b>	<b>623</b>	<b>1.824</b>	<b>685</b>
9A	<b>Pubblica amministrazione</b>	<b>—</b>	<b>—</b>	<b>—</b>	<b>—</b>
91	Pubblica amministrazione, difesa, sicurezza sociale	—	—	—	—
9B	<b>Servizi pubblici e privati</b>	<b>758</b>	<b>623</b>	<b>1.824</b>	<b>685</b>
92	Servizi di igiene, amministrazione di cimiteri	13	7	60	32
93	Istruzione	36	27	31	25
94	Ricerca e sviluppo	5	4	—	—
95	Sanità e servizi veterinari	501	426	119	106
96	Altri servizi sociali	5	1	—	—
97	Servizi ricreativi e culturali	159	133	29	20
98	Servizi personali	39	25	1.585	502
99	Rappresentanze diplomatiche, organizzazioni internazionali, forze armate alleate	—	—	—	—
	<b>TOTALE</b>	<b>5.958</b>	<b>4.990</b>	<b>32.333</b>	<b>22.802</b>

## sesso, posizione nella professione, ramo e classe di attività economica

NELLA PROFESSIONE								N. CLASSIFI- CAZIONE
COADIUVANTI		DIRIGENTI E IMPIEGATI		LAVORATORI DIPENDENTI		TOTALE		
MF	M	MF	M	MF	M	MF	M	
1.323	318	205	141	2.208	1.791	9.227	5.846	0
1.293	297	60	47	1.731	1.369	8.429	5.189	01
13	13	5	1	110	98	176	158	02
2	1	5	2	40	36	69	61	03
15	7	135	91	327	288	553	438	04
—	—	1.294	1.043	2.072	1.994	3.372	3.043	1
—	—	322	277	457	418	780	696	1A
—	—	4	2	14	11	18	13	11
—	—	1	1	12	11	13	12	12
—	—	15	14	46	39	61	53	13
—	—	293	253	371	345	665	599	14
—	—	9	7	14	12	23	19	15
—	—	972	766	1.615	1.576	2.592	2.347	1B
—	—	911	727	1.470	1.438	2.384	2.168	16
—	—	61	39	145	138	208	179	17
68	34	2.705	2.048	9.572	8.249	12.865	10.808	2
1	—	8	7	68	55	84	69	21
7	4	259	193	1.854	1.676	2.188	1.929	22
10	4	62	37	508	495	670	625	23
36	20	234	140	1.658	1.408	2.234	1.853	24
14	6	1.662	1.272	3.284	2.864	5.009	4.182	25
—	—	480	399	2.200	1.751	2.680	2.150	26
553	224	6.359	4.183	24.264	18.538	34.886	26.160	3
397	152	2.022	1.189	11.184	8.828	16.066	12.320	31
72	32	2.169	1.391	6.754	5.230	9.632	7.206	32
6	3	153	117	94	83	268	217	33
56	27	1.099	795	2.977	1.871	4.563	3.054	34
6	3	308	215	1.268	1.087	1.612	1.332	35
3	1	466	394	1.198	1.113	1.706	1.538	36
13	6	142	82	789	326	1.039	493	37
691	276	5.838	3.291	30.835	12.416	41.205	18.631	4
136	39	876	534	2.624	1.899	4.008	2.796	41
13	4	287	181	774	422	1.104	632	42
63	21	1.821	1.159	10.448	3.336	12.765	4.701	43
33	15	69	43	645	391	854	523	44
161	51	1.104	413	8.675	1.080	11.087	2.020	45
193	116	235	106	1.825	1.452	3.472	2.827	46
37	12	952	591	4.029	2.899	5.251	3.697	47
22	10	276	161	986	595	1.421	871	48
33	8	218	103	829	342	1.243	564	49
269	221	1.098	709	12.036	11.762	17.654	16.895	5
269	221	1.098	709	12.036	11.762	17.654	16.895	50
4.879	1.584	5.465	2.681	10.577	6.581	35.791	20.456	6
4.754	1.509	5.295	2.622	8.587	4.798	32.009	17.077	6A
328	98	1.780	976	1.162	957	4.377	2.940	61
18	13	15	12	33	31	149	128	62
66	15	266	219	19	19	1.555	1.352	63
2.582	769	1.673	623	3.195	1.350	14.498	6.509	64
526	160	915	447	774	518	3.832	2.182	65
1.234	454	646	345	3.404	1.923	7.598	3.966	66
125	75	170	59	1.990	1.783	3.782	3.379	6B
125	75	170	59	1.990	1.783	3.782	3.379	67
127	82	3.803	2.483	5.803	5.373	10.825	8.986	7
3	2	1.257	1.109	2.425	2.305	3.694	3.423	71
94	62	351	184	1.233	1.205	2.532	2.283	72
—	—	106	87	239	236	349	327	73
—	—	21	18	72	67	93	85	74
—	—	54	39	23	23	77	62	75
24	16	137	108	331	318	649	588	76
4	2	368	206	258	230	692	494	77
2	—	1.509	732	1.222	989	2.739	1.724	79
62	11	6.360	3.869	428	364	8.778	5.925	8
15	3	3.928	2.846	146	120	4.196	3.060	8A
—	—	3.608	2.716	140	116	3.750	2.832	81
15	3	320	130	6	4	446	228	82
47	8	2.432	1.023	282	244	4.582	2.865	8B
38	3	2.414	1.019	248	217	4.482	2.793	83
9	5	18	4	34	27	100	72	84
171	57	18.352	7.782	12.314	5.344	33.419	14.491	9
—	—	4.962	3.363	3.079	2.765	8.041	6.128	9A
—	—	4.962	3.363	3.079	2.765	8.041	6.128	91
171	57	13.390	4.419	9.235	2.579	25.378	8.363	9B
13	4	44	27	753	376	883	446	92
10	7	8.502	2.054	1.598	453	10.177	2.566	93
—	—	417	332	157	139	579	475	94
14	4	2.717	1.109	2.989	897	6.340	2.542	95
—	—	1.375	711	395	79	1.775	791	96
3	1	281	161	285	138	757	453	97
131	41	54	25	3.058	497	4.867	1.090	98
—	—	—	—	—	—	—	—	99
8.143	2.807	51.479	28.230	110.109	72.412	208.022	131.241	

TAV. 8 - Popolazione residente attiva in condizione professionale per sesso e professione

N. CLASSIFICAZIONE	PROFESSIONI	MF	M	N. CLASSIFICAZIONE	PROFESSIONI	MF	M
<b>1</b>	<b>Professioni liberali, tecniche, scientifiche, e assimilate</b>	<b>23.510</b>	<b>13.245</b>	1.74	Altri ingegneri	390	387
1.1	<b>Professori, insegnanti, e assimilati</b>	<b>7.870</b>	<b>1.869</b>	1.75	Architetti	151	127
1.11	Professori universitari e assimilati	67	44	1.76	Geometri e periti edili	969	927
1.12	Professori di scuola secondaria superiore e assimilati	1.628	725	1.77	Periti industriali, periti chimici, e assimilati	591	550
1.13	Professori di scuola media e assimilati	2.033	594	1.78	Disegnatori tecnici e cartografi	868	824
1.14	Insegnanti di scuola elementare e assimilati	3.510	237	1.79	Tecnici di impianti nucleari	13	12
1.15	Presidi, capi di istituti di istruzione, direttori didattici	124	82	<b>1.8</b>	<b>Matematici, statistici, economisti e commercialisti</b>	<b>509</b>	<b>406</b>
1.16	Insegnanti non altrove classificati	501	185	1.81	Matematici, statistici, economisti, sociologi	25	23
1.17	Cultori di discipline non altrove classificati	7	2	1.82	Commercialisti e assimilati	484	383
<b>1.2</b>	<b>Scrittori, giornalisti, artisti, e assimilati</b>	<b>574</b>	<b>411</b>	<b>1.9</b>	<b>Impiegati tecnici</b>	<b>5.305</b>	<b>4.683</b>
1.21	Scrittori, giornalisti e pubblicisti	153	119	1.91	Tecnici con mansioni direttive e di concetto (escluse le professioni agricole)	2.504	2.243
1.22	Pittori, scultori, e assimilati	261	174	1.92	Tecnici con mansioni esecutive (escluse le professioni agricole)	2.801	2.440
1.23	Registi, direttori artistici, coreografi e tecnici dello spettacolo	11	4	<b>2</b>	<b>Professioni amministrative e assimilate</b>	<b>34.128</b>	<b>19.673</b>
1.24	Musicisti, orchestrali, artisti lirici, attori	61	47	<b>2.1</b>	<b>Imprenditori e direttori imprese e pubblica amministrazione</b>	<b>2.340</b>	<b>1.971</b>
1.25	Artisti di varietà e assimilati	33	14	2.11	Imprenditori titolari e amministratori delegati di imprese industriali, dei trasporti, del credito e dei servizi	1.311	1.129
1.26	Atleti, allenatori, e assimilati	55	53	2.12	Imprenditori titolari e amministratori delegati di imprese commerciali	462	348
<b>1.3</b>	<b>Membri del clero e assimilati</b>	<b>272</b>	<b>255</b>	2.13	Imprenditori titolari e amministratori delegati di pubblici esercizi	58	38
1.31	Arcivescovi, vescovi diocesani e superiori generali	25	8	2.14	Direttori e categorie similari delle industrie, trasporti, credito e servizi	278	265
1.32	Parroci e altri sacerdoti addetti alla cura delle anime	239	239	2.15	Direttori e categorie similari del commercio	123	110
1.33	Ministri di culti non cattolici	8	8	2.16	Direttori e categorie similari dei pubblici esercizi	58	37
<b>1.4</b>	<b>Medici, farmacisti, ostetriche, infermieri e tecnici sanitari</b>	<b>5.195</b>	<b>2.075</b>	2.17	Direttori generali e categorie similari della pubblica amministrazione	50	44
1.41	Medici chirurghi generici	850	709	<b>2.2</b>	<b>Impiegati amministrativi con mansioni direttive e di concetto</b>	<b>15.407</b>	<b>8.184</b>
1.42	Medici chirurghi specialisti	256	175	2.21	Impiegati amministrativi con mansioni direttive e di concetto	8.305	4.791
1.43	Dentisti	74	72	2.22	Bibliotecari, impiegati di archivio, e assimilati	68	23
1.44	Farmacisti	254	145	2.23	Cancellieri e ufficiali giudiziari	57	46
1.45	Ostetriche	128	—	2.24	Capistazione e assimilati	357	324
1.46	Infermieri e assimilati	2.812	693	2.25	Titolari uffici postali, telegrafici, e assimilati	85	44
1.47	Operatori radiografici, ottici, odontotecnici, e assimilati	260	185	2.26	Analisti e programmatori di calcolatori elettronici e di macchine contabili	352	294
1.48	Assistenti, tecnici sanitari, e assimilati	561	96	2.27	Capitreno e assimilati	392	355
<b>1.5</b>	<b>Magistrati, avvocati, notai</b>	<b>288</b>	<b>259</b>	2.28	Cassieri di negozio	181	20
1.51	Magistrati e giuristi	32	30	2.29	Contabili, economi, cassieri non altrove classificati	5.610	2.287
1.52	Avvocati e procuratori legali	216	194	<b>2.3</b>	<b>Impiegati amministrativi con mansioni esecutive</b>	<b>12.877</b>	<b>6.030</b>
1.53	Notai	40	35	2.31	Dattilografi e stenografi	687	57
<b>1.6</b>	<b>Agronomi, veterinari e biologi</b>	<b>149</b>	<b>120</b>	2.32	Operatori di macchine contabili e calcolatrici	171	75
1.61	Agronomi; periti agrari, forestali, zootecnici; e assimilati	53	48	2.33	Operatori di macchine perforatrici	167	50
1.62	Veterinari	51	49	2.34	Operatori di calcolatori elettronici, di macchine tradizionali, e assimilati	339	159
1.63	Biologi, zoologi, naturalisti	45	23	2.35	Fattorini e bigliettai	67	59
<b>1.7</b>	<b>Fisici, chimici, ingegneri, geometri, periti industriali, disegnatori e cartografi</b>	<b>3.348</b>	<b>3.167</b>				
1.71	Fisici, astronomi, geologi	16	15				
1.72	Chimici	280	258				
1.73	Ingegneri edili	70	67				

## segue TAV. 8 — Popolazione residente attiva in condizione professionale per sesso e professione

N. CLASSIFICAZIONE	PROFESSIONI	MF	M	N. CLASSIFICAZIONE	PROFESSIONI	MF	M
2.36	Portalettere e fattorini postali	682	506	4.2	Fonditori, laminatori, e assimilati	2.678	2.119
2.37	Telefonisti e telegrafisti	471	211	4.21	Fonditori, fornaioli e formatori	1.492	1.344
2.38	Pesatori e misuratori	62	49	4.22	Laminatori e trafilatori	864	569
2.39	Impiegati amministrativi non altrove classificati	10.231	4.864	4.23	Galvanoplastieri, cementatori e temperatori	322	206
<b>2.4</b>	<b>Membri dei corpi armati dello stato</b>	<b>1.218</b>	<b>1.218</b>	<b>4.3</b>	<b>Fabbriferrai, tornitori, incisori, orafi, argentieri, e assimilati</b>	<b>16.445</b>	<b>12.502</b>
2.41	Ufficiali	242	242	4.31	Fabbriferrai e fucinatori	826	786
2.42	Sottufficiali	896	896	4.32	Alesatori, fresatori e tornitori	3.124	2.808
2.43	Graduati e militari di carriera	80	80	4.33	Finitori e pulitori di prodotti meccanici	2.318	1.800
<b>2.5</b>	<b>Membri dei corpi di polizia e sicurezza interna</b>	<b>2.286</b>	<b>2.270</b>	4.34	Utensilisti ed attrezzisti di officina	326	287
2.51	Ufficiali dei carabinieri, di polizia, della guardia di finanza, dei vigili del fuoco, e assimilati	77	76	4.35	Incisori di metalli, orafi e argentieri	153	104
2.52	Ispettori generali di P. S., questori, commissari di polizia, e assimilati	23	23	4.36	Operai metallurgici non altrove classificati	9.698	6.717
2.53	Sottufficiali dei carabinieri, di polizia, della guardia di finanza, dei vigili del fuoco, e assimilati	379	377	<b>4.4</b>	<b>Meccanici montatori, riparatori, di precisione, e assimilati</b>	<b>9.846</b>	<b>8.107</b>
2.54	Carabinieri, agenti di polizia, guardie di finanza, vigili del fuoco e assimilati	1.807	1.794	4.41	Meccanici generici e riparatori meccanici	6.560	6.098
<b>3</b>	<b>Professioni inerenti all'agricoltura, alla silvicoltura, all'allevamento del bestiame e alla pesca</b>	<b>8.692</b>	<b>5.433</b>	4.42	Meccanici montatori	2.389	1.484
<b>3.1</b>	<b>Conduttori e direttori di aziende agricole, forestali e zootecniche</b>	<b>6.714</b>	<b>3.822</b>	4.43	Meccanici e riparatori meccanici di protesi	98	83
3.11	Conduttori di aziende ad ordinamento produttivo misto e assimilati	6.049	3.416	4.44	Meccanici di precisione e orologiai	659	327
3.12	Conduttori di aziende ad ordinamento produttivo specializzato e assimilati	324	194	4.45	Lubrificatori e pulitori	140	115
3.13	Conduttori allevatori e assimilati	320	193	<b>4.5</b>	<b>Carpentieri in ferro, saldatori, e assimilati</b>	<b>4.275</b>	<b>3.875</b>
3.14	Direttori e categorie similari delle aziende agricole, forestali e zootecniche	21	19	4.51	Carpentieri in ferro	989	959
<b>3.2</b>	<b>Lavoratori agricoli, conducenti di macchine agricole, pastori, e assimilati</b>	<b>1.787</b>	<b>1.438</b>	4.52	Saldatori	1.553	1.402
3.21	Lavoratori agricoli generici	1.055	770	4.53	Lamieristi e ramai	1.733	1.514
3.22	Lavoratori agricoli specializzati	303	267	<b>4.6</b>	<b>Frantumatori, cementieri e operai addetti alla lavorazione dei minerali non metalliferi</b>	<b>1.938</b>	<b>1.482</b>
3.23	Conducenti di macchine agricole	211	206	4.61	Frantumatori, cementieri, e assimilati	57	53
3.24	Pastori e guardiani di animali	218	195	4.62	Tagliatori, levigatori, modellatori, di pietre, e assimilati	852	673
<b>3.3</b>	<b>Lavoratori forestali e carbonai</b>	<b>149</b>	<b>136</b>	4.63	Vetrai	362	291
3.31	Lavoratori forestali e boschivi	141	132	4.64	Ceramisti e terracottai	281	202
3.32	Carbonai	8	4	4.65	Fornaciai di laterizi	200	181
<b>3.4</b>	<b>Pescatori, cacciatori, e assimilati</b>	<b>42</b>	<b>37</b>	4.66	Molatori, lucidatori e smerigliatori di pietre e vetro	113	49
3.41	Pescatori e assimilati	40	36	4.67	Incisori, decoratori, mosaicisti, di pietre, ceramiche e vetro	73	33
3.42	Cacciatori	2	1	<b>5</b>	<b>Professioni inerenti alla trasformazione dei prodotti</b>	<b>39.602</b>	<b>18.685</b>
<b>4</b>	<b>Professioni inerenti alla estrazione ed alla lavorazione dei minerali e dei loro prodotti</b>	<b>35.788</b>	<b>28.666</b>	<b>5.1</b>	<b>Panettieri, pastai, dolciari, macellatori, casari, vinificatori, e assimilati</b>	<b>3.760</b>	<b>2.747</b>
4.1	Sondatori, perforatori, minatori, e assimilati	606	581	5.11	Mugnai e risieri	128	111
4.11	Sondatori e perforatori	12	12	5.12	Panettieri e pastai	660	514
4.12	Minatori e cavatori	368	358	5.13	Pasticcieri, caramellai, e assimilati	1.363	821
4.13	Manovali di miniera e di cava	39	39	5.14	Zuccherieri	15	15
4.14	Operai addetti alla estrazione e alla preparazione dei minerali non altrove classificati	187	172	5.15	Macellatori, insaccatori, salatori, e assimilati	512	457
				5.16	Conservieri	81	38
				5.17	Casari	514	463
				5.18	Vinificatori, birrai, lavoratori delle acque minerali, delle bevande alcoliche e analcoliche	275	180
				5.19	Cernitori di prodotti agricoli e addetti alla lavorazione dei prodotti alimentari non altrove classificati	212	148

## segue TAV. 8 — Popolazione residente attiva in condizione professionale per sesso e professione

N. CLASSIFICAZIONE	PROFESSIONI	MF	M	N. CLASSIFICAZIONE	PROFESSIONI	MF	M
<b>5.2</b>	<b>Selezionatori, condizionatori e confezionatori del tabacco</b>	<b>106</b>	<b>24</b>	5.77	Piretecnici e artificieri	8	6
5.21	Condizionatori del tabacco	17	8	5.78	Profumisti, saponieri, e assimilati	57	32
5.22	Sigarai, sigarettai e altri confezionatori del tabacco	89	16	5.79	Sorveglianti di apparecchi chimici e altri addetti alle lavorazioni chimiche non altrove classificati	2.425	2.100
<b>5.3</b>	<b>Filatori, tessitori, tintori, e assimilati</b>	<b>9.512</b>	<b>3.424</b>	<b>5.8</b>	<b>Cartai, cartotecnici, tipografi, legatori, fotografi, e assimilati</b>	<b>3.916</b>	<b>2.790</b>
5.31	Cernitori, essiccatori, lavatori, cardatori, e assimilati	166	95	5.81	Cartai e cartonai	1.183	982
5.32	Filatori	1.756	547	5.82	Cartotecnici	651	396
5.33	Tessitori	1.689	633	5.83	Addetti alla lavorazione e fabbricazione della carta non altrove classificati	97	42
5.34	Finitori di filati e tessuti	666	303	5.84	Compositori	463	391
5.35	Candeggiatori e tintori di filati e tessuti	253	176	5.85	Impressori	144	117
5.36	Stampatori di tessuti	48	23	5.86	Litografi, zincografi	360	329
5.37	Operai tessili non altrove classificati	4.934	1.647	5.87	Fotografi e fototecnici	353	284
<b>5.4</b>	<b>Maglieristi, sarti, cappellai, tappezzieri</b>	<b>10.410</b>	<b>1.186</b>	5.88	Legatori	623	229
5.41	Biancheristi e camiciari	2.862	117	5.89	Addetti alle lavorazioni poligrafiche e di legatoria non altrove classificati	42	20
5.42	Maglieristi e calzettai	1.877	217	<b>5.9</b>	<b>Verificatori, imballatori, e assimilati</b>	<b>1.243</b>	<b>471</b>
5.43	Sarti e confezionatori di pellicce	2.669	326	5.91	Verificatori di prodotti	177	83
5.44	Cravattai, cappellai, guantai, e assimilati	142	55	5.92	Imballatori, inscatolatori, imbottiglieri, e assimilati	1.066	388
5.45	Ricamatrici, ornatori, e assimilati	1.488	51	<b>6</b>	<b>Professioni inerenti alle costruzioni edili e all'installazione ed esercizio impianti elettricità, gas, acqua</b>	<b>21.141</b>	<b>20.243</b>
5.46	Bottonieri e assimilati	82	64	<b>6.1</b>	<b>Capimastri, muratori, decoratori, conduttori di macchine edili, e assimilati</b>	<b>13.451</b>	<b>13.129</b>
5.47	Tappezzieri e materassai	384	265	6.11	Capimastri	146	143
5.48	Lavoratori dell'abbigliamento e dell'arredamento non altrove classificati	906	91	6.12	Muratori	7.465	7.346
<b>5.5</b>	<b>Conciatori, calzolai, pellettieri, e assimilati</b>	<b>2.286</b>	<b>1.131</b>	6.13	Armatori cementisti e ferraioli	155	151
5.51	Conciatori e tintori di pelli, similpelli e cuoio	424	311	6.14	Stuccatori, decoratori, pittori edili	1.454	1.424
5.52	Calzolai	1.425	636	6.15	Pavimentatori edili, stradali, e assimilati	725	711
5.53	Borsettai, valigiai, e assimilati	218	91	6.16	Armatori di gallerie, di linee feretrotramviarie, e assimilati	61	60
5.54	Addetti alla lavorazione delle pelli, similpelli e del cuoio non altrove classificati	219	93	6.17	Conduttori di macchine edili e assimilati	448	436
<b>5.6</b>	<b>Segatori, tornitori, falegnami, mobiliari, e assimilati</b>	<b>3.785</b>	<b>3.259</b>	6.18	Cantonieri stradali e ferroviari	382	347
5.61	Segatori e piallatori del legname	178	146	6.19	Manovali edili, sterratori, e assimilati	2.615	2.511
5.62	Falegnami e mobiliari in legno e formica	2.523	2.257	<b>6.2</b>	<b>Elettricisti, elettrotecnici, radiotecnici, e assimilati</b>	<b>5.496</b>	<b>4.976</b>
5.63	Tornitori, intagliatori, incisori, del legno, e assimilati	191	96	6.21	Centralisti e cabinisti	599	579
5.64	Liutai e assimilati	97	70	6.22	Elettricisti	2.895	2.797
5.65	Bottai, carradori, e assimilati	6	6	6.23	Elettrotecnici	1.571	1.196
5.66	Carpentieri in legno	502	489	6.24	Tecnici della radio, della televisione, del cinema e operatori di proiezione	63	57
5.67	Mobiliari in canna, vimini e giunchi, cestai, canestrai, stuoiai, e assimilati	32	15	6.25	Installatori impianti di telecomunicazione	310	297
5.68	Verniciatori e lucidatori del legno e paglia	88	65	6.26	Addetti alla installazione ed esercizio di impianti elettrici non altrove classificati	58	50
5.69	Addetti alla lavorazione del legno e dei materiali legnosi non altrove classificati	168	115	<b>6.3</b>	<b>Gasisti, idraulici e termoidraulici</b>	<b>2.194</b>	<b>2.138</b>
<b>5.7</b>	<b>Analizzatori, petrolieri, gommai, profumisti, e assimilati</b>	<b>4.584</b>	<b>3.653</b>	6.31	Posatori di tubi	142	136
5.71	Analizzatori, campionatori, dosatori, e assimilati	800	653	6.32	Gasisti	73	68
5.72	Coloristi	49	44	6.33	Idraulici, stagnini e termoidraulici	1.807	1.771
5.73	Petrolieri	98	91	6.34	Conduttori di impianti termici e assimilati	172	163
5.74	Gommai	414	276				
5.75	Plasticisti	728	449				
5.76	Fiammiferai	5	2				

## segue TAV. 8 — Popolazione residente attiva in condizione professionale per sesso e professione

N. CLASSIFICAZIONE	PROFESSIONI	MF	M	N. CLASSIFICAZIONE	PROFESSIONI	MF	M
<b>7</b>	<b>Professioni inerenti al commercio e ai pubblici esercizi</b>	<b>26.169</b>	<b>13.568</b>	8.32	Motoristi di aviazione a terra	30	30
7.1	<b>Esercenti di negozio e assimilati</b>	<b>12.084</b>	<b>6.113</b>	8.33	Addetti ai trasporti aerei non altrove classificati	28	26
7.11	Commercianti e esercenti di negozio	10.411	5.069	<b>8.4</b>	<b>Noleggiatori di mezzi di trasporto, spedizionieri e altri lavoratori delle attività ausiliarie dei trasporti non altrove classificati</b>	<b>76</b>	<b>69</b>
7.12	Esercenti di edicole e negozi di giornali	144	68	8.41	Noleggiatori di mezzi di trasporto	34	31
7.13	Commercianti ambulanti	1.529	976	8.42	Spedizionieri e sdoganatori	34	30
<b>7.2</b>	<b>Assistenti di vendita, commessi, rappresentanti di commercio, e assimilati</b>	<b>6.392</b>	<b>3.525</b>	8.43	Palombari e assimilati	8	8
7.21	Assistenti di vendita e assimilati	124	87	<b>8.5</b>	<b>Facchini e altri lavoratori dei trasporti non altrove classificati</b>	<b>783</b>	<b>717</b>
7.22	Commessi di vendita e banconieri	3.485	993	8.51	Facchini, caricatori e scaricatori	595	554
7.23	Rappresentanti di commercio, viaggiatori, mediatori, e assimilati	2.209	1.992	8.52	Lavoratori dei trasporti non altrove classificati	188	163
7.24	Rappresentanti e mediatori del credito e assicurazioni, dei trasporti e dei servizi	456	363	<b>9</b>	<b>Professioni inerenti ai servizi</b>	<b>11.076</b>	<b>4.056</b>
7.25	Altri lavoratori del commercio non altrove classificati	118	90	<b>9.1</b>	<b>Esercenti e gestori di cinema, teatri e simili e di agenzie per la fornitura di servizi</b>	<b>78</b>	<b>55</b>
<b>7.3</b>	<b>Esercenti alberghi, caffè, e assimilati</b>	<b>3.114</b>	<b>1.497</b>	9.11	Esercenti e gestori di cinema, teatri e simili	45	32
7.31	Esercenti alberghi, ristoranti e assimilati	1.442	755	9.12	Esercenti e gestori di agenzie per la fornitura di servizi	33	23
7.32	Esercenti di bar, caffè, e assimilati	1.672	742	<b>9.2</b>	<b>Assistenti sociali, interpreti, traduttori, grafologi</b>	<b>307</b>	<b>59</b>
<b>7.4</b>	<b>Portieri, cuochi, camerieri di pubblici esercizi, baristi, e assimilati</b>	<b>4.579</b>	<b>2.433</b>	9.21	Assistenti sociali	203	37
7.41	Portieri di alberghi, di pubblici esercizi, e assimilati	101	84	9.22	Interpreti e traduttori	91	17
7.42	Cuochi di alberghi, di pubblici esercizi, e assimilati	1.648	1.034	9.23	Grafologi e assimilati	13	5
7.43	Camerieri di alberghi e assimilati	616	279	<b>9.3</b>	<b>Indossatori, assistenti di volo, guide turistiche, e assimilati</b>	<b>51</b>	<b>19</b>
7.44	Camerieri di ristoranti, caffè, e assimilati	989	540	9.31	Indossatori	8	—
7.45	Baristi e assimilati	580	283	9.32	Fotomodelle e modelle artistiche	11	4
7.46	Guardarobieri, fattorini, inservienti di pubblici esercizi, e assimilati	645	213	9.33	Assistenti di volo e guide turistiche	32	15
<b>8</b>	<b>Professioni inerenti ai trasporti</b>	<b>7.916</b>	<b>7.672</b>	<b>9.4</b>	<b>Barbieri, parrucchieri, smacchiatori, e assimilati</b>	<b>2.642</b>	<b>655</b>
<b>8.1</b>	<b>Macchinisti ferroviari, conducenti di tramvie, autisti, e assimilati</b>	<b>6.767</b>	<b>6.604</b>	9.41	Barbieri, parrucchieri, manicure, e assimilati	2.030	532
8.11	Macchinisti ferroviari e assimilati	776	760	9.42	Smacchiatori, tintori, e assimilati	612	123
8.12	Conducenti di tramvie e simili	23	23	<b>9.5</b>	<b>Spazzini, pulitori, e assimilati</b>	<b>741</b>	<b>490</b>
8.13	Deviatori, manovratori, frenatori, ferroviari e tramviari	1.012	979	9.51	Spazzini, disinfestatori, e assimilati	675	434
8.14	Autisti	4.516	4.421	9.52	Pulitori, lavaggiatori di veicoli, e assimilati	66	56
8.15	Gruisti, carroponisti, e assimilati	385	378	<b>9.6</b>	<b>Domestici, portieri, bidelli, guardiani, e assimilati</b>	<b>7.124</b>	<b>2.663</b>
8.16	Conducenti di veicoli a trazione animale e assimilati	4	3	9.61	Domestici	1.704	100
8.17	Addetti ai trasporti terrestri non altrove classificati	51	40	9.62	Portieri di abitazione	333	168
<b>8.2</b>	<b>Ufficiali di coperta, motoristi e fuochisti navali, conducenti di imbarcazioni, e assimilati</b>	<b>211</b>	<b>206</b>	9.63	Commessi, uscieri, bidelli, inservienti di uffici pubblici e privati	4.108	1.528
8.21	Ufficiali di coperta, di macchina e piloti di porto	54	52	9.64	Sagrestani	13	10
8.22	Macchinisti, motoristi e fuochisti navali	93	91	9.65	Guardiani, custodi di aziende, guardie campestri, e assimilati	966	857
8.23	Addetti alla conduzione di imbarcazioni a motore, a remi, a vela	22	22	<b>9.7</b>	<b>Addetti ai servizi non altrove classificati</b>	<b>133</b>	<b>115</b>
8.24	Marittimi di coperta e assimilati	42	41	9.71	Addetti ai servizi non altrove classificati	133	115
<b>8.3</b>	<b>Piloti, motoristi di bordo, motoristi a terra, addetti ai trasporti aerei non altrove classificati</b>	<b>79</b>	<b>76</b>	<b>9.9</b>	<b>Professioni non altrove classificabili</b>	<b>—</b>	<b>—</b>
8.31	Piloti di aeromobili, motoristi di bordo, e assimilati	21	20	9.91	Professioni non altrove classificabili	—	—
				<b>TOTALE</b>		<b>208.022</b>	<b>131.241</b>

**TAV. 9 - Popolazione residente attiva in condizione professionale per sesso e categoria socio-professionale**

N. CLASSIFI- CAZIONE	CATEGORIE SOCIO-PROFESSIONALI	MASCHI	FEMMINE	TOTALE
01	Imprenditori e lavoratori in proprio nell'agricoltura, nella silvicoltura, nell'allevamento e nella pesca	3.890	2.894	6.784
02	Altri lavoratori agricoli	1.543	365	1.908
03	Imprenditori e lavoratori in proprio nelle professioni liberali e affini	2.125	379	2.504
04	Imprenditori nell'industria, nell'edilizia, nel commercio, nei trasporti e nei servizi	2.283	665	2.948
05	Lavoratori in proprio nell'industria, nell'edilizia, nel commercio, nei trasporti e nei servizi	22.301	11.897	34.198
06	Dirigenti industriali e commerciali, alti funzionari dell'apparato legislativo e dell'amministrazione statale	456	53	509
07	Lavoratori dipendenti nelle professioni liberali e affini	6.456	9.526	15.982
08	Capi ufficio e responsabili di personale amministrativo, di addetti alle vendite e ai servizi; funzionari statali con responsabilità amministrative	5.520	3.679	9.199
09	Personale amministrativo, addetto alle vendite e ai servizi	18.741	20.223	38.964
10	Intermedi: capisquadra e sorveglianti di operai (dipendenti)	5.515	761	6.276
11	Operai specializzati e qualificati (dipendenti)	58.171	26.168	84.339
12	Manovali (dipendenti)	3.022	171	3.193
13	Forze armate (militari di carriera e militari in servizio di leva)	3.726	—	3.726
14	Persone economicamente attive non classificate altrove	—	—	—
	<b>TOTALE</b>	<b>133.749</b>	<b>76.781</b>	<b>210.530</b>



**TAV. 10 - Popolazione residente occupata per ramo di attività economica, ore lavorate e posizione nella professione**

RAMI DI ATTIVITÀ ECONOMICA	ORE LAVORATE							TOTALE
	Nessuna	meno di 15	da 15 a 24	da 25 a 34	da 35 a 39	40	oltre 40	
<b>A — DIPENDENTI</b>								
Agricoltura, caccia, foreste e pesca	171	23	56	56	105	1.271	549	2.231
Energia, gas e acqua	108	23	23	28	156	2.794	146	3.278
<i>Estrazione combustibili, industria petrolifera</i>	18	5	6	9	51	592	48	729
<i>Energia elettrica, gas e acqua</i>	90	18	17	19	105	2.202	98	2.549
Industrie estrattive, manifatturiere per trasformazione minerali; industrie chimiche	793	45	75	123	797	9.350	803	11.986
Industrie manifatturiere per lavorazione metalli, meccanica precisione	1.687	141	310	226	457	24.471	2.243	29.535
Industrie manifatturiere alimentari, tessili, abbigliamento, mobilio, altre	2.183	134	534	398	2.039	27.834	1.734	34.856
Industrie costruzioni e installazioni impianti edilizia	674	60	128	116	387	9.320	1.592	12.277
Commercio, pubblici esercizi, riparazioni beni di consumo e veicoli	808	130	419	278	429	9.484	3.074	14.622
<i>Commercio, pubblici esercizi e alberghi</i>	719	118	391	255	386	8.047	2.730	12.646
<i>Riparazioni beni consumo e veicoli</i>	89	12	28	23	43	1.437	344	1.976
Trasporti e comunicazioni	430	62	56	104	1.498	6.116	1.071	9.337
Credito e assicurazioni, servizi ad imprese, noleggio	190	37	100	86	2.283	3.324	555	6.575
<i>Credito e assicurazione</i>	101	17	17	24	2.003	1.627	234	4.023
<i>Servizi prestati alle imprese, noleggio</i>	89	20	83	62	280	1.697	321	2.552
Pubblica amministrazione, servizi pubblici e privati	1.612	656	4.822	2.775	6.849	9.586	3.516	29.816
<i>Pubblica amministrazione</i>	425	51	47	97	3.109	2.301	1.880	7.910
<i>Servizi pubblici e privati</i>	1.187	605	4.775	2.678	3.740	7.285	1.636	21.906
<b>TOTALE</b>	<b>8.656</b>	<b>1.311</b>	<b>6.523</b>	<b>4.190</b>	<b>15.000</b>	<b>103.550</b>	<b>15.283</b>	<b>154.513</b>

**B — INDIPENDENTI**

Agricoltura, caccia, foreste e pesca	509	99	253	399	199	1.234	4.121	6.814
Energia, gas e acqua	1	—	—	—	—	2	3	6
<i>Estrazione combustibili, industria petrolifera</i>	—	—	—	—	—	—	1	1
<i>Energia elettrica, gas e acqua</i>	1	—	—	—	—	2	2	5
Industrie estrattive, manifatturiere per trasformazione minerali; industrie chimiche	58	10	10	15	17	262	216	588
Industrie manifatturiere per lavorazione metalli, meccanica precisione	238	65	115	136	70	2.128	1.510	4.262
Industrie manifatturiere alimentari, tessili, abbigliamento, mobilio, altre	208	77	153	175	125	1.960	1.834	4.532
Industrie costruzioni e installazioni impianti edilizia	292	49	51	118	134	2.672	1.203	4.519
Commercio, pubblici esercizi, riparazioni beni di consumo e veicoli	1.289	426	481	603	646	4.532	11.744	19.721
<i>Commercio, pubblici esercizi e alberghi</i>	1.208	407	449	570	622	3.951	10.892	18.099
<i>Riparazioni beni consumo e veicoli</i>	81	19	32	33	24	581	852	1.622
Trasporti e comunicazioni	108	24	29	55	28	400	574	1.218
Credito e assicurazioni, servizi ad imprese, noleggio	160	41	57	99	104	665	864	1.990
<i>Credito e assicurazione</i>	14	2	5	4	7	46	44	122
<i>Servizi prestati alle imprese, noleggio</i>	146	39	52	95	97	619	820	1.868
Pubblica amministrazione, servizi pubblici e privati	200	72	166	202	144	942	1.026	2.752
<i>Pubblica amministrazione</i>	—	—	—	—	—	—	—	—
<i>Servizi pubblici e privati</i>	200	72	166	202	144	942	1.026	2.752
<b>TOTALE</b>	<b>3.063</b>	<b>863</b>	<b>1.315</b>	<b>1.802</b>	<b>1.467</b>	<b>14.797</b>	<b>23.095</b>	<b>46.402</b>

**TAV. 11 - Popolazione residente in età da 14 anni in poi non occupata, per sesso e numero di ore lavorate**

ORE LAVORATE	DISOCCUPATI IN CERCA DI NUOVA OCCUPAZIONE		IN CERCA DI PRIMA OCCUPAZIONE		CASALINGHE	STUDENTI		RITIRATI DAL LAVORO		IN ALTRA CONDIZIONE NON PROFESSIONALE		TOTALE	
	MF	M	MF	M		MF	M	MF	M	MF	M	MF	M
Meno di 15	48	22	39	17	102	37	24	121	58	22	13	369	134
Da 15 a 24	50	23	12	2	123	49	25	76	33	15	6	325	89
Da 25 a 34	35	15	30	11	70	292	127	43	25	10	4	480	182
Da 35 a 39	76	30	18	7	15	107	63	21	14	10	6	247	120
40	738	368	60	36	123	44	21	158	100	43	32	1.166	557
Oltre 40	144	70	51	24	356	49	29	109	58	12	7	721	188
<b>TOTALE</b>	<b>1.091</b>	<b>528</b>	<b>210</b>	<b>97</b>	<b>789</b>	<b>578</b>	<b>289</b>	<b>528</b>	<b>288</b>	<b>112</b>	<b>68</b>	<b>3.308</b>	<b>1.270</b>

TAV. 12 - Popolazione residente in età da 19 anni in poi per sesso,

CONDIZIONE NELL'OTTOBRE 1981	LUOGO DI RESIDENZA													
	STESSO COMUNE DI RESIDENZA						ALTRO COMUNE DELLA STESSA PROVINCIA DI RESIDENZA						ALTRA PROVIN REGIONE	
	CONDIZIONE PROFESSIONALE 1976				CONDIZIONE NON PROFESSIO- NALE '76	TOTALE	CONDIZIONE PROFESSIONALE 1976				CONDIZIONE NON PROFESSIO- NALE '76	TOTALE	CONDIZIONE PRO	
	Agricol- tura	Industrie	Altre attività	Disoc- cupati			Agricol- tura	Industrie	Altre attività	Disoc- cupati			Agricol- tura	Industrie
<b>Cond. professionale</b>	<b>7.702</b>	<b>71.517</b>	<b>71.624</b>	<b>3.520</b>	<b>20.971</b>	<b>175.334</b>	<b>265</b>	<b>4.412</b>	<b>4.865</b>	<b>305</b>	<b>1.600</b>	<b>11.447</b>	<b>32</b>	<b>496</b>
OCCUPATI	7.659	69.789	70.327	2.528	19.723	170.026	259	4.268	4.745	264	1.513	11.049	31	477
Agricoltura	6.546	519	590	51	606	8.312	176	44	40	4	42	306	22	5
Industrie	650	62.579	16.551	1.171	8.705	89.656	42	3.623	1.158	119	599	5.541	4	364
Altre attività	463	6.691	53.186	1.306	10.412	72.058	41	601	3.547	141	872	5.202	5	108
DISOCCUPATI	43	1.728	1.297	992	1.248	5.308	6	144	120	41	87	398	1	19
<b>Cond. non professionale</b>	<b>2.079</b>	<b>12.711</b>	<b>9.790</b>	<b>416</b>	<b>147.265</b>	<b>172.261</b>	<b>64</b>	<b>580</b>	<b>707</b>	<b>46</b>	<b>4.225</b>	<b>5.622</b>	<b>5</b>	<b>116</b>
<b>TOTALE</b>	<b>9.781</b>	<b>84.228</b>	<b>81.414</b>	<b>3.936</b>	<b>168.236</b>	<b>347.595</b>	<b>329</b>	<b>4.992</b>	<b>5.572</b>	<b>351</b>	<b>5.825</b>	<b>17.069</b>	<b>37</b>	<b>612</b>
<b>T O</b>														
<b>Cond. professionale</b>	<b>4.894</b>	<b>49.122</b>	<b>46.016</b>	<b>1.598</b>	<b>8.882</b>	<b>110.512</b>	<b>207</b>	<b>2.820</b>	<b>3.074</b>	<b>140</b>	<b>608</b>	<b>6.849</b>	<b>21</b>	<b>329</b>
OCCUPATI	4.863	48.280	45.225	1.143	8.388	107.899	203	2.763	3.028	128	591	6.713	20	318
Agricoltura	4.028	403	452	35	275	5.193	134	24	29	3	16	206	12	4
Industrie	492	43.031	13.839	623	4.403	62.388	38	2.343	924	74	278	3.657	4	246
Altre attività	343	4.846	30.934	485	3.710	40.318	31	396	2.075	51	297	2.850	4	68
DISOCCUPATI	31	842	791	455	494	2.613	4	57	46	12	17	136	1	11
<b>Cond. non professionale</b>	<b>1.034</b>	<b>7.516</b>	<b>5.084</b>	<b>143</b>	<b>38.633</b>	<b>52.410</b>	<b>41</b>	<b>152</b>	<b>182</b>	<b>3</b>	<b>774</b>	<b>1.152</b>	<b>3</b>	<b>35</b>
<b>TOTALE</b>	<b>5.928</b>	<b>56.638</b>	<b>51.100</b>	<b>1.741</b>	<b>47.515</b>	<b>162.922</b>	<b>248</b>	<b>2.972</b>	<b>3.256</b>	<b>143</b>	<b>1.382</b>	<b>8.001</b>	<b>24</b>	<b>364</b>
<b>M A</b>														
<b>Cond. professionale</b>	<b>2.808</b>	<b>22.395</b>	<b>25.608</b>	<b>1.922</b>	<b>12.089</b>	<b>64.822</b>	<b>58</b>	<b>1.592</b>	<b>1.791</b>	<b>165</b>	<b>992</b>	<b>4.598</b>	<b>11</b>	<b>167</b>
OCCUPATI	2.796	21.509	25.102	1.385	11.335	62.127	56	1.505	1.717	136	922	4.336	11	159
Agricoltura	2.518	116	138	16	331	3.119	42	20	11	1	26	100	10	1
Industrie	158	19.548	2.712	548	4.302	27.268	4	1.280	234	45	321	1.884	—	118
Altre attività	120	1.845	22.252	821	6.702	31.740	10	205	1.472	90	575	2.352	1	40
DISOCCUPATI	12	886	506	537	754	2.695	2	87	74	29	70	262	—	8
<b>Cond. non professionale</b>	<b>1.045</b>	<b>5.195</b>	<b>4.706</b>	<b>273</b>	<b>108.632</b>	<b>119.851</b>	<b>23</b>	<b>428</b>	<b>525</b>	<b>43</b>	<b>3.451</b>	<b>4.470</b>	<b>2</b>	<b>81</b>
<b>TOTALE</b>	<b>3.853</b>	<b>27.590</b>	<b>30.314</b>	<b>2.195</b>	<b>120.721</b>	<b>184.673</b>	<b>81</b>	<b>2.020</b>	<b>2.316</b>	<b>208</b>	<b>4.443</b>	<b>9.068</b>	<b>13</b>	<b>248</b>
<b>F E M</b>														

## luogo di residenza nel 1976, condizione nel 1976 e nel 1981

NELL'OTTOBRE 1976																
CIA DELLA STESSA DI RESIDENZA				PROVINCIA DI ALTRA REGIONE						ESTERO						TOTALE
FESSIONALE 1976		CONDIZIONE NON PROFESSIO- NALE '76	TOTALE	CONDIZIONE PROFESSIONALE 1976				CONDIZIONE NON PROFESSIO- NALE '76	TOTALE	CONDIZIONE PROFESSIONALE 1976				CONDIZIONE NON PROFESSIO- NALE '76	TOTALE	
Altre attività	Disoc- cupati			Agricol- tura	Industrie	Altre attività	Disoc- cupati			Agricol- tura	Industrie	Altre attività	Disoc- cupati			
722	49	292	1.591	185	1.941	3.254	520	2.408	8.308	24	406	525	28	178	1.161	197.841
701	42	265	1.516	167	1.815	3.126	441	2.277	7.826	24	386	495	21	161	1.087	191.504
9	1	5	42	49	24	32	5	18	128	12	5	2	—	6	25	8.813
137	15	80	600	64	1.383	583	191	589	2.810	10	305	127	10	59	511	99.118
555	26	180	874	54	408	2.511	245	1.670	4.888	2	76	366	11	96	551	83.573
21	7	27	75	18	126	128	79	131	482	—	20	30	7	17	74	6.337
148	6	768	1.043	62	387	557	56	4.454	5.516	2	144	204	7	822	1.179	185.621
870	55	1.060	2.634	247	2.328	3.811	576	6.862	13.824	26	550	729	35	1.000	2.340	383.462

## T A L E

## S C H I

463	22	143	978	142	1.545	2.381	352	1.452	5.872	18	333	357	17	76	801	125.012
457	21	138	954	135	1.469	2.331	315	1.404	5.654	18	320	336	11	72	757	121.977
8	1	3	28	38	19	25	2	5	89	9	3	2	—	4	18	5.534
112	6	44	412	54	1.115	511	151	373	2.204	7	258	104	6	33	408	69.069
337	14	91	514	43	335	1.795	162	1.026	3.361	2	59	230	5	35	331	47.374
6	1	5	24	7	76	50	37	48	218	—	13	21	6	4	44	3.035
45	—	153	236	14	159	179	13	804	1.169	1	73	67	—	200	341	55.308
508	22	296	1.214	156	1.704	2.560	365	2.256	7.041	19	406	424	17	276	1.142	180.320

## M I N E

259	27	149	613	43	396	873	168	956	2.436	6	73	168	11	102	360	72.829
244	21	127	562	32	346	795	126	873	2.172	6	66	159	10	89	330	69.527
1	—	2	14	11	5	7	3	13	39	3	2	—	—	2	7	3.279
25	9	36	188	10	268	72	40	216	606	3	47	23	4	26	103	30.049
218	12	89	360	11	73	716	83	644	1.527	—	17	136	6	61	220	36.199
15	6	22	51	11	50	78	42	83	264	—	7	9	1	13	30	3.302
103	6	615	807	48	228	378	43	3.650	4.347	1	71	137	7	622	838	130.313
362	33	764	1.420	91	624	1.251	211	4.606	6.783	7	144	305	18	724	1.198	203.142

**TAV. 13 - Stranieri residenti per classe di età e sesso; condizione professionale per settore di attività economica e posizione nella professione; condizione non professionale**

CONDIZIONI	CLASSI DI ETÀ (anni)											TOTALE
	Meno di 5	5-9	10-14	15-19	20-24	25-29	30-34	35-44	45-54	55-64	65 e più	
<b>A — MASCHI</b>												
<b>Condizione professionale</b>	—	—	—	20	39	56	62	82	57	44	12	372
AGRICOLTURA	—	—	—	1	1	3	—	1	2	1	1	10
Indipendenti	—	—	—	1	1	2	—	—	2	1	1	8
Dipendenti	—	—	—	—	—	1	—	1	—	—	—	2
- di cui operai e assimilati	—	—	—	—	—	1	—	1	—	—	—	2
INDUSTRIE	—	—	—	15	27	25	33	43	29	21	5	198
Indipendenti	—	—	—	1	4	2	11	9	5	8	2	42
Dipendenti	—	—	—	14	23	23	22	34	24	13	3	156
- di cui operai e assimilati	—	—	—	14	19	14	13	20	16	9	—	105
COMMERCIO	—	—	—	2	7	15	12	17	9	5	2	69
Indipendenti	—	—	—	—	4	4	8	9	7	1	2	35
Dipendenti	—	—	—	2	3	11	4	8	2	4	—	34
- di cui operai e assimilati	—	—	—	2	3	11	3	4	2	1	—	26
ALTRE ATTIVITA'	—	—	—	2	4	13	17	21	17	17	4	95
Indipendenti	—	—	—	—	—	2	4	3	5	7	3	24
Dipendenti	—	—	—	2	4	11	13	18	12	10	1	71
- di cui operai e assimilati	—	—	—	1	3	4	5	8	4	3	—	28
<b>Condizione non professionale</b>	65	54	73	47	20	13	4	6	9	41	99	431
In cerca di prima occupazione	—	—	—	6	3	7	1	1	—	—	—	18
Scolari e studenti	—	46	72	34	12	6	—	—	—	—	—	170
Ritirati dal lavoro	—	—	—	—	—	—	2	—	3	35	94	134
Altri	65	8	1	7	5	—	1	5	6	6	5	109
<b>TOTALE</b>	<b>65</b>	<b>54</b>	<b>73</b>	<b>67</b>	<b>59</b>	<b>69</b>	<b>66</b>	<b>88</b>	<b>66</b>	<b>85</b>	<b>111</b>	<b>803</b>
<b>B — FEMMINE</b>												
<b>Condizione professionale</b>	—	—	—	16	34	30	18	53	38	18	8	215
AGRICOLTURA	—	—	—	—	1	—	—	1	1	1	—	4
Indipendenti	—	—	—	—	1	—	—	1	1	1	—	4
Dipendenti	—	—	—	—	—	—	—	—	—	—	—	—
- di cui operai e assimilati	—	—	—	—	—	—	—	—	—	—	—	—
INDUSTRIE	—	—	—	10	13	9	2	18	12	5	2	71
Indipendenti	—	—	—	—	—	—	1	1	1	1	—	4
Dipendenti	—	—	—	10	13	9	1	17	11	4	2	67
- di cui operai e assimilati	—	—	—	10	6	5	1	16	7	3	1	49
COMMERCIO	—	—	—	3	3	10	6	18	12	4	3	59
Indipendenti	—	—	—	—	—	3	3	11	7	2	2	28
Dipendenti	—	—	—	3	3	7	3	7	5	2	1	31
- di cui operai e assimilati	—	—	—	3	2	2	2	2	3	1	—	15
ALTRE ATTIVITA'	—	—	—	3	17	11	10	16	13	8	3	81
Indipendenti	—	—	—	—	2	—	—	2	3	2	—	9
Dipendenti	—	—	—	3	15	11	10	14	10	6	3	72
- di cui operai e assimilati	—	—	—	2	6	4	3	5	6	2	2	30
<b>Condizione non professionale</b>	47	59	69	43	39	35	38	65	74	109	195	773
In cerca di prima occupazione	—	—	—	5	5	1	2	2	—	—	—	15
Scolari e studenti	—	49	65	31	9	5	1	1	—	—	—	161
Casalinghe	—	—	2	5	25	28	34	61	65	65	79	364
Ritirati dal lavoro	—	—	—	—	—	—	—	—	3	43	106	152
Altri	47	10	2	2	—	1	1	1	6	1	10	81
<b>TOTALE</b>	<b>47</b>	<b>59</b>	<b>69</b>	<b>59</b>	<b>73</b>	<b>65</b>	<b>56</b>	<b>118</b>	<b>112</b>	<b>127</b>	<b>203</b>	<b>988</b>
<b>C — TOTALE</b>												
<b>Condizione professionale</b>	—	—	—	36	73	86	80	135	95	62	20	587
AGRICOLTURA	—	—	—	1	2	3	—	2	3	2	1	14
Indipendenti	—	—	—	1	2	2	—	1	3	2	1	12
Dipendenti	—	—	—	—	—	1	—	1	—	—	—	2
- di cui operai e assimilati	—	—	—	—	—	1	—	1	—	—	—	2
INDUSTRIE	—	—	—	25	40	34	35	61	41	26	7	269
Indipendenti	—	—	—	1	4	2	12	10	6	9	2	46
Dipendenti	—	—	—	24	36	32	23	51	35	17	5	223
- di cui operai e assimilati	—	—	—	24	25	19	14	36	23	12	1	154
COMMERCIO	—	—	—	5	10	25	18	35	21	9	5	128
Indipendenti	—	—	—	—	4	7	11	20	14	3	4	63
Dipendenti	—	—	—	5	6	18	7	15	7	6	1	65
- di cui operai e assimilati	—	—	—	5	5	13	5	6	5	2	—	41
ALTRE ATTIVITA'	—	—	—	5	21	24	27	37	30	25	7	176
Indipendenti	—	—	—	—	2	2	4	5	8	9	3	33
Dipendenti	—	—	—	5	19	22	23	32	22	16	4	143
- di cui operai e assimilati	—	—	—	3	9	8	8	13	10	5	2	58
<b>Condizione non professionale</b>	112	113	142	90	59	48	42	71	83	150	294	1.204
In cerca di prima occupazione	—	—	—	11	8	8	3	3	—	—	—	33
Scolari e studenti	—	95	137	65	21	11	1	1	—	—	—	331
Casalinghe	—	—	2	5	25	28	34	61	65	65	79	364
Ritirati dal lavoro	—	—	—	—	—	—	2	—	6	78	200	286
Altri	112	18	3	9	5	1	2	6	12	7	15	190
<b>TOTALE</b>	<b>112</b>	<b>113</b>	<b>142</b>	<b>126</b>	<b>132</b>	<b>134</b>	<b>122</b>	<b>206</b>	<b>178</b>	<b>212</b>	<b>314</b>	<b>1.791</b>

TAV. 14 - Famiglie residenti per ampiezza e tipo della famiglia

TIPO DELLA FAMIGLIA	FAMIGLIE CON COMPONENTI									
	1	2	3	4	5	6	7 e più		TOTALE	
							Famiglie	Componenti	Famiglie	Componenti
<b>A — FAMIGLIE IN COMPLESSO</b>										
Tipo A	42.570	922	87	30	8	4	—	—	43.621	44.859
Tipo B	—	35.955	78	3	1	—	—	—	36.037	72.161
Tipo C	—	7.262	40.910	31.964	8.212	2.009	983	7.526	91.340	325.750
C 1	—	—	37.586	30.998	7.946	1.913	926	7.092	79.369	295.050
C 2	—	1.437	860	354	101	37	22	167	2.811	7.764
C 3	—	5.825	2.464	612	165	59	35	267	9.160	22.936
Tipo D	—	5.181	3.786	3.498	2.738	980	467	3.602	16.650	58.884
D 1	—	—	1.642	150	26	3	6	55	1.827	5.729
D 1.1	—	—	982	86	11	—	3	28	1.082	3.373
D 1.2	—	—	660	64	15	3	3	27	745	2.356
D 2	—	—	—	2.178	2.190	808	377	2.903	5.553	27.413
D 2.1	—	—	—	1.536	1.584	494	181	1.355	3.795	18.383
D 2.2	—	—	—	642	606	314	196	1.548	1.758	9.030
D 3	—	—	556	462	219	69	36	271	1.342	5.296
D 3.1	—	—	90	78	61	11	8	60	248	1.013
D 3.2	—	—	466	384	158	58	28	211	1.094	4.283
D 4	—	—	688	492	236	80	34	261	1.530	5.953
D 4.1	—	—	197	103	44	14	6	44	364	1.351
D 4.2	—	—	491	389	192	66	28	217	1.166	4.602
D 5	—	—	90	—	—	—	—	—	90	270
D 6	—	103	4	—	—	—	—	—	107	218
D 7	—	1.727	30	1	—	—	—	—	1.758	3.548
D 8	—	—	—	—	—	—	—	—	—	—
D 9	—	3.351	776	215	67	20	14	112	4.443	10.457
<b>TOTALE</b>	<b>42.570</b>	<b>49.320</b>	<b>44.861</b>	<b>35.495</b>	<b>10.959</b>	<b>2.993</b>	<b>1.450</b>	<b>11.128</b>	<b>187.648</b>	<b>501.654</b>
<b>B — FAMIGLIE CON MEMBRI AGGREGATI</b>										
Tipo A	—	922	87	30	8	4	—	—	1.051	2.289
Tipo B	—	—	78	3	1	—	—	—	82	251
Tipo C	—	—	430	297	152	61	49	377	989	3.981
C 1	—	—	—	72	54	24	24	182	174	884
C 2	—	—	—	292	64	24	18	138	559	2.122
C 3	—	—	138	64	34	13	7	57	256	975
Tipo D	—	—	70	47	41	23	17	139	198	880
D 1	—	—	—	6	1	—	—	—	7	29
D 1.1	—	—	—	5	—	—	—	—	5	20
D 1.2	—	—	—	1	1	—	—	—	2	9
D 2	—	—	—	—	10	10	8	64	28	174
D 2.1	—	—	—	—	5	7	2	15	14	82
D 2.2	—	—	—	—	5	3	6	49	14	92
D 3	—	—	—	11	11	5	2	15	29	144
D 3.1	—	—	—	5	5	1	—	—	11	51
D 3.2	—	—	—	6	6	4	2	15	18	93
D 4	—	—	—	12	16	5	3	26	36	184
D 4.1	—	—	—	3	4	1	1	9	9	47
D 4.2	—	—	—	9	12	4	2	17	27	137
D 5	—	—	—	—	—	—	—	—	—	—
D 6	—	—	—	3	—	—	—	—	3	9
D 7	—	—	—	29	1	—	—	—	30	91
D 8	—	—	—	—	—	—	—	—	—	—
D 9	—	—	—	38	17	3	3	4	34	249
<b>TOTALE</b>	<b>—</b>	<b>922</b>	<b>665</b>	<b>377</b>	<b>202</b>	<b>88</b>	<b>66</b>	<b>516</b>	<b>2.320</b>	<b>7.401</b>
<b>C — FAMIGLIE SENZA MEMBRI AGGREGATI</b>										
Tipo A	42.570	—	—	—	—	—	—	—	42.570	42.570
Tipo B	—	35.955	—	—	—	—	—	—	35.955	71.910
Tipo C	—	7.262	40.480	31.667	8.060	1.948	—	—	90.351	321.769
C 1	—	—	37.586	30.926	7.892	1.889	934	7.149	79.195	294.166
C 2	—	1.437	568	193	37	13	4	29	2.252	5.642
C 3	—	5.825	2.326	548	131	46	28	210	8.904	21.961
Tipo D	—	5.181	3.716	3.451	2.697	957	450	3.463	16.452	58.004
D 1	—	—	1.642	144	25	3	6	55	1.820	5.700
D 1.1	—	—	982	81	11	—	3	28	1.077	3.353
D 1.2	—	—	660	63	14	3	3	27	743	2.347
D 2	—	—	—	2.178	2.180	798	369	2.839	5.525	27.239
D 2.1	—	—	—	1.536	1.579	487	179	1.340	3.781	18.301
D 2.2	—	—	—	642	601	311	190	1.499	1.744	8.938
D 3	—	—	556	451	208	64	34	256	1.313	5.152
D 3.1	—	—	90	73	56	10	8	60	237	962
D 3.2	—	—	466	378	152	54	26	196	1.076	4.190
D 4	—	—	688	480	220	75	31	235	1.494	5.769
D 4.1	—	—	197	100	40	13	5	35	355	1.304
D 4.2	—	—	491	380	180	62	26	200	1.139	4.465
D 5	—	—	90	—	—	—	—	—	90	270
D 6	—	103	1	—	—	—	—	—	104	209
D 7	—	1.727	1	—	—	—	—	—	1.728	3.457
D 8	—	—	—	—	—	—	—	—	—	—
D 9	—	3.351	738	198	64	17	10	78	4.378	10.208
<b>TOTALE</b>	<b>42.570</b>	<b>48.398</b>	<b>44.196</b>	<b>35.118</b>	<b>10.757</b>	<b>2.905</b>	<b>1.384</b>	<b>10.612</b>	<b>185.328</b>	<b>494.253</b>

**TAV. 15 - Famiglie residenti con almeno un nucleo familiare, per tipo del nucleo e ampiezza della famiglia**

TIPO DEL NUCLEO	FAMIGLIE CON COMPONENTI								
	2	3	4	5	6	7 e più		TOTALE	
						Famiglie	Componenti	Famiglie	Componenti
Coniugi	35.955	2.087	285	160	84	40	312	38.611	80.927
Coniugi e figli	—	37.309	33.044	10.003	2.640	1.269	9.738	84.265	319.696
Padre e figli	1.426	1.371	764	283	94	55	414	3.993	12.414
Madre e figli	7.000	3.013	965	320	112	63	482	11.473	29.653

**TAV. 16 - Famiglie residenti per tipo di famiglia e di componenti**

TIPO DELLA FAMIGLIA	FAMIGLIE	COMPONENTI										TOTALE	
		CAPO FAMIGLIA DI CENSIMENTO, PARENTI E AFFINI							MEMBRI AGGREGATI				
		CAPO FAMIGLIA DI CENSIMENTO		CONIUGE	FIGLI		ALTRI PARENTI E AFFINI	TOTALE		TOTALE	di cui addetti ai servizi della famiglia	MF	M
		M	F		TOTALE	di cui celibi o nubili		MF	M				
<b>Tipo A</b>	<b>43.621</b>	<b>13.244</b>	<b>30.377</b>	—	—	—	—	<b>43.621</b>	<b>13.244</b>	<b>1.238</b>	<b>42</b>	<b>44.859</b>	<b>13.605</b>
<b>Tipo B</b>	<b>36.037</b>	<b>35.946</b>	<b>91</b>	<b>36.037</b>	—	—	—	<b>72.074</b>	<b>36.037</b>	<b>87</b>	<b>10</b>	<b>72.161</b>	<b>36.073</b>
<b>Tipo C</b>	<b>91.340</b>	<b>82.072</b>	<b>9.268</b>	<b>79.369</b>	<b>153.861</b>	<b>152.652</b>	—	<b>324.570</b>	<b>165.377</b>	<b>1.180</b>	<b>31</b>	<b>325.750</b>	<b>165.782</b>
C 1	79.369	79.261	108	79.369	136.126	135.490	—	294.864	152.751	186	28	295.050	152.826
C 2	2.811	2.811	—	—	4.227	3.997	—	7.038	5.007	726	2	7.764	5.098
C 3	9.160	—	9.160	—	13.508	13.165	—	22.668	7.619	268	1	22.936	7.858
<b>Tipo D</b>	<b>16.650</b>	<b>12.288</b>	<b>4.362</b>	<b>7.380</b>	<b>14.243</b>	<b>13.007</b>	<b>20.375</b>	<b>58.648</b>	<b>25.694</b>	<b>236</b>	<b>4</b>	<b>58.884</b>	<b>25.803</b>
D 1	1.827	1.813	14	1.827	—	—	2.068	5.722	2.429	7	—	5.729	2.434
D 1.1	1.082	1.079	3	1.082	—	—	1.204	3.368	1.281	5	—	3.373	1.285
D 1.2	745	734	11	745	—	—	864	2.354	1.148	2	—	2.356	1.149
D 2	5.553	5.547	6	5.553	9.695	9.137	6.579	27.380	12.794	33	2	27.413	12.806
D 2.1	3.795	3.793	2	3.795	6.544	6.505	4.233	18.367	8.180	16	1	18.383	8.187
D 2.2	1.758	1.754	4	1.758	3.151	2.632	2.346	9.013	4.614	17	1	9.030	4.619
D 3	1.342	1.342	—	—	2.240	2.049	1.677	5.259	2.977	37	—	5.296	2.987
D 3.1	248	248	—	—	408	392	344	1.000	535	13	—	1.013	537
D 3.2	1.094	1.094	—	—	1.832	1.657	1.333	4.259	2.442	24	—	4.283	2.450
D 4	1.530	—	1.530	—	2.308	1.821	2.078	5.916	1.939	37	—	5.953	1.968
D 4.1	364	—	364	—	558	550	420	1.342	372	9	—	1.351	381
D 4.2	1.166	—	1.166	—	1.750	1.271	1.658	4.574	1.567	28	—	4.602	1.587
D 5	90	73	17	—	—	—	180	270	163	—	—	270	163
D 6	107	57	50	—	—	—	108	215	164	3	—	218	166
D 7	1.758	1.157	601	—	—	—	1.759	3.517	1.158	31	2	3.548	1.171
D 8	—	—	—	—	—	—	—	—	—	—	—	—	—
D 9	4.443	2.299	2.144	—	—	—	5.926	10.369	4.070	88	—	10.457	4.108
<b>TOTALE</b>	<b>187.648</b>	<b>143.550</b>	<b>44.098</b>	<b>122.786</b>	<b>168.104</b>	<b>165.659</b>	<b>20.375</b>	<b>498.913</b>	<b>240.352</b>	<b>2.741</b>	<b>87</b>	<b>501.654</b>	<b>241.263</b>

TAV. 17 - Famiglie residenti per ampiezza, stato civile, classe di età e sesso del capo famiglia di censimento

STATO CIVILE E CLASSE DI ETÀ DEL CAPO FAMIGLIA	A — TOTALE											
	FAMIGLIE CON COMPONENTI											COMPONENTI
	1		2	3	4	5	6	7 e più		TOTALE		
	TOTALE	di cui non coabitante						Famiglie	Componenti	FAMIGLIE	Numero	
<b>Celibi e nubili</b>	<b>12.699</b>	<b>11.530</b>	<b>4.118</b>	<b>1.072</b>	<b>327</b>	<b>107</b>	<b>39</b>	<b>28</b>	<b>221</b>	<b>18.390</b>	<b>934</b>	<b>26.449</b>
Meno di 20	120	75	40	17	11	1	—	1	9	190	14	309
20-24	764	588	301	128	45	15	9	6	44	1.268	108	2.103
25-29	955	786	315	133	43	20	3	3	28	1.472	135	2.302
30-34	733	621	291	112	49	16	9	1	11	1.211	145	1.992
35-39	524	465	266	96	26	12	3	6	46	933	116	1.572
40-44	698	638	380	97	39	11	5	5	38	1.235	106	2.028
45-49	892	810	429	99	28	5	4	3	24	1.460	78	2.232
50-54	1.204	1.124	463	106	22	7	3	1	7	1.806	70	2.596
55-59	1.324	1.249	438	70	23	7	1	2	14	1.865	57	2.557
60-64	955	900	222	53	8	3	—	—	—	1.241	29	1.605
65-69	1.348	1.261	310	46	12	2	1	—	—	1.719	27	2.170
70-74	1.377	1.288	288	55	9	6	—	—	—	1.735	22	2.184
75 e piu'	1.805	1.725	375	60	12	2	1	—	—	2.255	27	2.799
<b>Coniugati</b>	<b>1.943</b>	<b>1.777</b>	<b>37.148</b>	<b>40.259</b>	<b>33.962</b>	<b>10.390</b>	<b>2.793</b>	<b>1.340</b>	<b>10.282</b>	<b>127.835</b>	<b>87.237</b>	<b>411.854</b>
Meno di 20	4	4	13	18	3	1	—	—	—	39	24	101
20-24	44	39	1.128	935	153	12	2	2	16	2.276	1.104	5.805
25-29	154	134	3.362	4.363	1.555	165	20	10	80	9.629	6.090	27.212
30-34	199	174	2.158	6.324	4.631	781	152	47	347	14.292	11.915	47.175
35-39	140	122	963	4.211	5.740	1.529	326	145	1.097	13.054	11.898	48.357
40-44	130	115	944	4.120	6.970	2.428	612	280	2.167	15.484	14.342	60.237
45-49	149	133	1.127	3.952	5.882	2.385	675	319	2.455	14.489	13.125	56.217
50-54	188	174	2.389	4.951	4.425	1.640	546	290	2.236	14.429	11.653	51.231
55-59	219	207	4.341	4.505	2.510	831	236	130	992	12.772	7.891	39.019
60-64	180	173	4.227	2.554	1.010	308	79	49	383	8.407	3.774	22.733
65-69	226	217	6.131	2.176	642	162	66	23	173	9.426	2.820	22.963
70-74	156	148	5.445	1.244	272	90	38	24	179	7.269	1.507	16.723
75 e piu'	154	137	4.920	906	169	58	41	21	157	6.269	1.094	14.081
<b>Separati legalmente</b>	<b>1.606</b>	<b>1.409</b>	<b>954</b>	<b>666</b>	<b>232</b>	<b>97</b>	<b>27</b>	<b>21</b>	<b>154</b>	<b>3.603</b>	<b>1.673</b>	<b>7.241</b>
Meno di 20	—	—	1	—	—	—	—	—	—	1	1	2
20-24	28	24	43	6	1	1	—	—	—	79	48	141
25-29	146	129	125	73	14	6	2	2	14	368	190	727
30-34	219	187	161	131	48	14	2	4	29	579	308	1.237
35-39	196	166	129	133	54	21	7	3	22	543	307	1.238
40-44	183	158	145	131	62	24	8	4	30	557	330	1.312
45-49	172	149	113	93	28	14	4	6	44	430	223	927
50-54	173	151	93	54	15	8	2	2	15	347	125	648
55-59	160	143	74	25	5	5	2	—	—	271	81	440
60-64	112	100	31	8	2	1	—	—	—	154	25	211
65-69	102	93	18	6	3	1	—	—	—	130	17	173
70-74	71	67	15	2	—	2	—	—	—	90	14	117
75 e piu'	44	42	6	4	—	—	—	—	—	54	4	68
<b>Vedovi</b>	<b>25.701</b>	<b>23.885</b>	<b>6.796</b>	<b>2.696</b>	<b>911</b>	<b>338</b>	<b>126</b>	<b>58</b>	<b>446</b>	<b>36.626</b>	<b>9.476</b>	<b>53.917</b>
Meno di 20	3	3	—	2	—	—	—	—	—	5	2	9
20-24	6	6	10	5	1	—	—	—	—	22	15	45
25-29	12	9	14	19	1	3	—	—	—	49	34	116
30-34	34	30	58	49	12	4	1	1	7	159	124	378
35-39	21	19	82	97	38	21	3	2	17	264	241	768
40-44	53	47	185	272	109	39	15	7	60	680	613	2.020
45-49	206	185	356	407	119	30	14	7	50	1.139	903	2.899
50-54	759	693	712	448	133	38	21	9	68	2.120	1.263	4.443
55-59	1.677	1.540	961	362	126	28	15	8	61	3.177	1.299	5.480
60-64	2.205	2.061	775	225	72	27	6	3	25	3.313	935	4.914
65-69	4.511	4.245	963	236	89	47	9	4	29	5.859	1.093	7.819
70-74	5.782	5.443	1.011	207	74	34	14	3	23	7.125	1.069	8.998
75 e piu'	10.432	9.604	1.669	367	137	67	28	14	106	12.714	1.885	16.028
<b>Divorziati</b>	<b>621</b>	<b>569</b>	<b>304</b>	<b>168</b>	<b>63</b>	<b>27</b>	<b>8</b>	<b>3</b>	<b>25</b>	<b>1.194</b>	<b>445</b>	<b>2.193</b>
Meno di 20	2	2	—	1	—	—	—	—	—	3	1	5
20-24	10	7	6	4	—	1	—	—	—	21	11	39
25-29	21	16	23	12	4	5	—	1	8	66	38	152
30-34	41	36	34	26	15	10	2	—	—	128	71	309
35-39	70	62	60	52	15	5	3	1	9	206	124	458
40-44	79	75	58	35	15	4	3	—	—	194	92	398
45-49	87	78	45	17	6	1	—	1	8	157	48	265
50-54	110	102	35	11	1	1	—	—	—	158	33	222
55-59	65	61	24	5	4	—	—	—	—	98	17	144
60-64	64	61	15	1	1	—	—	—	—	81	4	101
65-69	44	43	3	4	2	—	—	—	—	53	6	70
70-74	28	26	1	—	—	—	—	—	—	29	—	30
75 e piu'	—	—	—	—	—	—	—	—	—	—	—	—
<b>TOTALE</b>	<b>42.570</b>	<b>39.170</b>	<b>49.320</b>	<b>44.861</b>	<b>35.495</b>	<b>10.959</b>	<b>2.993</b>	<b>1.450</b>	<b>11.128</b>	<b>187.648</b>	<b>99.765</b>	<b>501.654</b>
Meno di 20	127	82	54	37	14	2	—	1	9	235	41	421
20-24	844	659	1.482	1.075	200	28	11	8	60	3.648	1.276	8.099
25-29	1.277	1.065	3.822	4.592	1.613	195	25	15	122	11.539	6.460	30.396
30-34	1.206	1.028	2.691	6.628	4.744	820	164	54	402	16.307	12.530	50.934
35-39	922	808	1.474	4.563	5.873	1.593	341	156	1.182	14.922	12.633	52.244
40-44	1.134	1.020	1.714	4.672	7.195	2.507	643	297	2.304	18.162	15.515	66.055
45-49	1.498	1.352	2.083	4.586	6.072	2.438	700	335	2.573	17.712	14.421	62.673
50-54	2.411	2.220	3.702	5.576	4.601	1.694	572	303	2.334	18.859	13.159	59.183
55-59	3.490	3.241	5.849	4.973	2.665	872	254	140	1.067	18.243	9.361	47.718
60-64	3.517	3.295	5.279	2.845	1.096	339	85	52	408	13.213	4.780	29.607
65-69	6.251	5.877	7.437	2.465	747	212	76	27	202	17.215	3.961	33.226
70-74	7.430	6.989	6.762	1.512	357	132	52	27	202	16.272	2.618	28.092
75 e piu'	12.463	11.534	6.971	1.337	318	127	70	35	263	21.321	3.010	33.006

## segue TAV. 17 — Famiglie residenti per ampiezza, stato civile, classe di età e sesso del capo famiglia di censimento

## B — MASCHI

STATO CIVILE E CLASSE DI ETÀ DEL CAPO FAMIGLIA	FAMIGLIE CON COMPONENTI											
	1		2	3	4	5	6	7 e più		TOTALE		
	TOTALE	di cui non coabitante						Famiglie	Componenti	FAMIGLIE		COMPONENTI
			Numero	di cui con figli								
<b>Celibati</b>	<b>6.137</b>	<b>5.396</b>	<b>2.425</b>	<b>747</b>	<b>259</b>	<b>86</b>	<b>32</b>	<b>24</b>	<b>187</b>	<b>9.710</b>	<b>411</b>	<b>15.073</b>
Meno di 20	77	44	31	14	10	1	—	1	9	134	10	235
20-24	518	386	220	108	40	14	8	6	44	914	59	1.604
25-29	716	589	239	102	38	17	3	3	28	1.118	79	1.783
30-34	521	436	203	85	40	15	9	—	—	873	71	1.471
35-39	359	315	194	66	20	10	10	6	46	656	51	1.127
40-44	486	442	264	74	32	9	4	4	31	873	49	1.464
45-49	589	529	282	73	24	5	2	1	8	976	29	1.513
50-54	625	577	277	77	17	4	3	1	7	1.004	26	1.523
55-59	587	546	234	42	10	6	1	2	14	882	17	1.271
60-64	421	389	108	32	6	2	—	—	—	569	6	767
65-69	510	466	139	24	10	1	1	—	—	685	7	911
70-74	389	356	120	26	6	1	—	—	—	542	2	736
75 e piu'	339	321	114	24	6	1	—	—	—	484	5	668
<b>Coniugati</b>	<b>1.070</b>	<b>964</b>	<b>36.476</b>	<b>39.818</b>	<b>33.707</b>	<b>10.304</b>	<b>2.764</b>	<b>1.329</b>	<b>10.201</b>	<b>125.468</b>	<b>86.128</b>	<b>406.609</b>
Meno di 20	2	2	10	18	3	1	—	—	—	34	21	93
20-24	14	11	1.101	921	148	11	2	2	16	2.199	1.074	5.654
25-29	92	81	3.292	4.313	1.535	163	19	10	80	9.424	5.972	26.764
30-34	155	136	2.107	6.258	4.599	772	149	47	347	14.087	11.767	46.640
35-39	95	81	932	4.165	5.701	1.516	324	144	1.089	12.877	11.772	47.871
40-44	98	85	908	4.061	6.918	2.408	603	277	2.145	15.273	14.177	59.572
45-49	94	83	1.080	3.898	5.835	2.368	670	318	2.448	14.263	12.970	55.596
50-54	101	92	2.309	4.904	4.397	1.630	544	287	2.214	14.172	11.520	50.647
55-59	98	94	4.246	4.464	2.497	825	233	128	977	12.491	7.794	38.470
60-64	84	79	4.173	2.533	1.002	307	79	49	383	8.227	3.725	22.429
65-69	108	102	6.059	2.163	635	158	63	23	173	9.209	2.785	22.596
70-74	75	71	5.379	1.228	271	90	37	23	172	7.103	1.486	16.445
75 e piu'	54	47	4.880	892	166	55	41	21	157	6.109	1.065	13.832
<b>Separati legalmente</b>	<b>1.023</b>	<b>889</b>	<b>359</b>	<b>247</b>	<b>88</b>	<b>42</b>	<b>11</b>	<b>10</b>	<b>75</b>	<b>1.780</b>	<b>492</b>	<b>3.185</b>
Meno di 20	—	—	—	—	—	—	—	—	—	—	—	—
20-24	10	7	5	1	—	—	—	—	—	16	3	23
25-29	80	71	25	22	6	3	—	—	—	136	35	235
30-34	156	130	51	48	15	3	1	3	22	277	78	505
35-39	152	124	45	36	22	9	3	1	8	268	80	509
40-44	138	123	61	41	24	11	3	2	16	280	103	568
45-49	120	103	45	43	11	7	1	2	14	229	78	438
50-54	107	95	33	33	8	3	2	2	15	205	61	380
55-59	85	75	32	10	2	2	1	—	—	132	25	203
60-64	54	48	20	6	—	1	—	—	—	81	13	117
65-69	54	49	13	4	—	1	—	—	—	72	8	97
70-74	39	38	8	2	—	2	—	—	—	51	7	71
75 e piu'	28	26	4	1	—	—	—	—	—	33	1	39
<b>Vedovi</b>	<b>3.956</b>	<b>3.557</b>	<b>1.274</b>	<b>498</b>	<b>199</b>	<b>82</b>	<b>32</b>	<b>15</b>	<b>114</b>	<b>6.056</b>	<b>1.798</b>	<b>9.510</b>
Meno di 20	1	1	—	2	—	—	—	—	—	3	2	7
20-24	2	2	1	—	—	—	—	—	—	3	1	4
25-29	2	1	2	—	—	—	—	—	—	6	2	12
30-34	9	7	10	3	1	—	—	—	—	23	14	42
35-39	5	5	15	7	4	3	—	—	—	34	28	87
40-44	13	9	24	39	13	8	3	3	25	103	86	313
45-49	36	31	41	64	19	2	3	—	—	165	126	414
50-54	85	79	97	64	31	13	4	1	8	295	200	692
55-59	178	154	143	58	30	8	2	2	14	421	217	824
60-64	246	224	122	58	14	2	2	—	—	444	171	742
65-69	610	562	192	47	18	9	3	1	7	880	219	1.277
70-74	859	779	223	43	19	13	4	1	7	1.162	223	1.606
75 e piu'	1.910	1.703	404	111	50	24	11	7	53	2.517	509	3.490
<b>Divorziati</b>	<b>312</b>	<b>287</b>	<b>118</b>	<b>55</b>	<b>35</b>	<b>12</b>	<b>4</b>	<b>—</b>	<b>—</b>	<b>536</b>	<b>132</b>	<b>937</b>
Meno di 20	—	—	—	—	—	—	—	—	—	—	—	—
20-24	5	3	—	1	—	—	—	—	—	6	1	8
25-29	11	8	7	2	2	1	—	—	—	23	7	44
30-34	26	22	15	11	8	5	1	—	—	66	27	152
35-39	42	37	19	15	8	1	2	—	—	87	36	174
40-44	44	42	19	10	8	3	1	—	—	85	26	165
45-49	44	41	16	8	5	1	—	—	—	74	16	125
50-54	52	48	16	3	1	1	—	—	—	73	9	102
55-59	29	28	13	2	2	—	—	—	—	46	6	69
60-64	26	25	11	1	—	—	—	—	—	38	1	51
65-69	19	19	2	2	1	—	—	—	—	24	3	33
70-74	14	14	—	—	—	—	—	—	—	14	—	14
75 e piu'	—	—	—	—	—	—	—	—	—	—	—	—
<b>TOTALE</b>	<b>12.498</b>	<b>11.093</b>	<b>40.652</b>	<b>41.365</b>	<b>34.288</b>	<b>10.526</b>	<b>2.843</b>	<b>1.378</b>	<b>10.577</b>	<b>143.550</b>	<b>88.961</b>	<b>435.314</b>
Meno di 20	80	47	41	34	13	2	—	1	9	171	33	335
20-24	544	406	1.327	1.030	188	25	10	8	60	3.132	1.137	7.285
25-29	895	745	3.558	4.440	1.579	183	22	13	108	10.690	6.089	28.802
30-34	852	717	2.378	6.396	4.657	791	159	50	369	15.283	11.937	48.702
35-39	637	547	1.201	4.285	5.755	1.543	329	151	1.143	13.901	11.958	49.746
40-44	777	696	1.276	4.230	6.995	2.437	615	286	2.217	16.616	14.451	62.091
45-49	883	788	1.467	4.088	5.897	2.385	677	321	2.470	15.718	13.229	58.126
50-54	962	884	2.749	5.086	4.458	1.651	553	291	2.244	15.750	11.823	53.367
55-59	1.000	917	4.671	4.577	2.540	842	237	132	1.005	13.999	8.062	40.870
60-64	834	768	4.436	2.631	1.024	312	81	49	383	9.367	3.921	24.124
65-69	1.308	1.204	6.414	2.239	663	169	67	24	180	10.884	3.020	24.932
70-74	1.381	1.263	5.732	1.301	297	106	41	24	179	8.882	1.721	18.891
75 e piu'	2.345	2.111	5.402	1.028	222	80	52	28	210	9.157	1.580	18.043



## segue TAV. 17 — Famiglie residenti per ampiezza, stato civile, classe di età e sesso del capo famiglia di censimento

## C — FEMMINE

STATO CIVILE E CLASSE DI ETÀ DEL CAPO FAMIGLIA	FAMIGLIE CON COMPONENTI											
	1		2	3	4	5	6	7 e più		TOTALE		COMPONENTI
	TOTALE	di cui non coabitante						Famiglie	Componenti	FAMIGLIE		
										Numero	di cui con figli	
<b>Nubili</b>	<b>6.562</b>	<b>6.134</b>	<b>1.693</b>	<b>325</b>	<b>68</b>	<b>21</b>	<b>7</b>	<b>4</b>	<b>34</b>	<b>8.680</b>	<b>523</b>	<b>11.376</b>
Meno di 20	43	31	9	3	1	—	—	—	—	56	4	74
20-24	246	202	81	20	5	1	1	—	—	354	49	499
25-29	239	197	76	31	5	3	—	—	—	354	56	519
30-34	212	185	88	27	9	1	—	1	11	338	74	521
35-39	165	150	72	30	6	2	2	—	—	277	65	445
40-44	212	196	116	23	7	2	1	1	7	362	57	564
45-49	303	281	147	26	4	—	2	2	16	484	49	719
50-54	579	547	186	29	5	3	—	—	—	802	44	1.073
55-59	737	703	204	28	13	1	—	—	—	983	40	1.286
60-64	534	511	114	21	2	1	—	—	—	672	23	838
65-69	838	795	171	22	2	1	—	—	—	1.034	20	1.259
70-74	988	932	168	29	3	5	—	—	—	1.193	20	1.448
75 e piu'	1.466	1.404	261	36	6	1	1	—	—	1.771	22	2.131
<b>Coniugate</b>	<b>873</b>	<b>813</b>	<b>672</b>	<b>441</b>	<b>255</b>	<b>86</b>	<b>29</b>	<b>11</b>	<b>81</b>	<b>2.367</b>	<b>1.109</b>	<b>5.245</b>
Meno di 20	2	2	3	—	—	—	—	—	—	5	3	8
20-24	30	28	27	14	5	1	—	—	—	77	30	151
25-29	62	53	70	50	20	2	1	—	—	205	118	448
30-34	44	38	51	66	32	9	3	—	—	205	148	535
35-39	45	41	31	46	39	13	2	1	8	177	126	486
40-44	32	30	36	59	52	20	9	3	22	211	165	665
45-49	55	50	47	54	47	17	5	1	7	226	155	621
50-54	87	82	80	47	28	10	2	3	22	257	133	584
55-59	121	113	95	41	13	6	3	2	15	281	97	549
60-64	96	94	54	21	8	1	—	—	—	180	49	304
65-69	118	115	72	13	7	4	3	—	—	217	35	367
70-74	81	77	66	16	1	—	1	1	7	166	21	278
75 e piu'	100	90	40	14	3	3	—	—	—	160	29	249
<b>Separate legalmente</b>	<b>583</b>	<b>520</b>	<b>595</b>	<b>419</b>	<b>144</b>	<b>55</b>	<b>16</b>	<b>11</b>	<b>79</b>	<b>1.823</b>	<b>1.181</b>	<b>4.056</b>
Meno di 20	—	—	1	—	—	—	—	—	—	1	1	2
20-24	18	17	38	5	1	1	—	—	—	63	45	118
25-29	66	58	100	51	8	3	2	2	14	232	155	492
30-34	63	57	110	83	33	11	1	1	7	302	230	732
35-39	44	42	84	97	32	12	4	2	14	275	227	729
40-44	45	35	84	90	38	13	5	2	14	277	227	744
45-49	52	46	68	50	17	7	3	4	30	201	145	489
50-54	66	56	43	21	7	5	—	—	—	142	64	268
55-59	75	68	42	15	3	3	1	—	—	139	56	237
60-64	58	52	11	2	2	—	—	—	—	73	12	94
65-69	48	44	5	2	3	—	—	—	—	58	9	76
70-74	32	29	7	—	—	—	—	—	—	39	7	46
75 e piu'	16	16	2	3	—	—	—	—	—	21	3	29
<b>Vedove</b>	<b>21.745</b>	<b>20.328</b>	<b>5.522</b>	<b>2.198</b>	<b>712</b>	<b>256</b>	<b>94</b>	<b>43</b>	<b>332</b>	<b>30.570</b>	<b>7.678</b>	<b>44.407</b>
Meno di 20	2	2	—	—	—	—	—	—	—	2	—	2
20-24	4	4	9	5	1	—	—	—	—	19	14	41
25-29	10	8	12	17	1	3	—	—	—	43	32	104
30-34	25	23	48	46	11	4	1	1	7	136	110	336
35-39	16	14	67	90	34	18	3	2	17	230	213	681
40-44	40	38	161	233	96	31	12	4	35	577	527	1.707
45-49	170	154	315	343	100	28	11	7	50	974	777	2.485
50-54	674	614	615	384	102	25	17	8	60	1.825	1.063	3.751
55-59	1.499	1.386	818	304	96	20	13	6	47	2.756	1.082	4.656
60-64	1.959	1.837	653	167	58	25	4	3	25	2.869	764	4.172
65-69	3.901	3.683	771	189	71	38	6	3	22	4.979	874	6.542
70-74	4.923	4.664	788	164	55	21	10	2	16	5.963	846	7.392
75 e piu'	8.522	7.901	1.265	256	87	43	17	7	53	10.197	1.376	12.538
<b>Divorziate</b>	<b>309</b>	<b>282</b>	<b>186</b>	<b>113</b>	<b>28</b>	<b>15</b>	<b>4</b>	<b>3</b>	<b>25</b>	<b>658</b>	<b>313</b>	<b>1.256</b>
Meno di 20	2	2	—	1	—	—	—	—	—	3	1	5
20-24	5	4	6	3	—	1	—	—	—	15	10	31
25-29	10	8	16	10	2	4	—	1	8	43	31	108
30-34	15	14	19	15	7	5	1	—	—	62	44	157
35-39	28	25	41	37	7	4	1	1	9	119	88	284
40-44	35	33	39	25	7	1	2	—	—	109	66	233
45-49	43	37	29	9	1	—	—	—	—	83	32	140
50-54	58	54	19	8	—	—	—	—	—	85	24	120
55-59	36	33	11	3	2	—	—	—	—	52	11	75
60-64	38	36	4	—	1	—	—	—	—	43	3	50
65-69	25	24	1	2	1	—	—	—	—	29	3	37
70-74	14	12	1	—	—	—	—	—	—	15	—	16
75 e piu'	—	—	—	—	—	—	—	—	—	—	—	—
<b>TOTALE</b>	<b>30.072</b>	<b>28.077</b>	<b>8.668</b>	<b>3.496</b>	<b>1.207</b>	<b>433</b>	<b>150</b>	<b>72</b>	<b>551</b>	<b>44.098</b>	<b>10.804</b>	<b>66.340</b>
Meno di 20	47	35	13	3	1	—	—	—	—	64	8	86
20-24	300	253	155	45	12	3	1	—	—	516	139	814
25-29	382	320	264	152	34	12	3	2	14	849	371	1.594
30-34	354	311	313	232	87	29	5	4	33	1.024	593	2.232
35-39	285	261	273	278	118	50	12	5	39	1.021	675	2.498
40-44	357	324	438	442	200	70	28	11	87	1.546	1.064	3.964
45-49	615	564	616	498	175	53	23	14	103	1.994	1.192	4.547
50-54	1.449	1.336	953	490	143	43	19	12	90	3.109	1.336	5.816
55-59	2.490	2.324	1.178	396	125	30	17	8	62	4.244	1.299	6.848
60-64	2.683	2.527	843	214	72	27	4	3	25	3.846	859	5.483
65-69	4.943	4.673	1.023	226	84	43	9	3	22	6.331	941	8.294
70-74	6.049	5.726	1.030	211	60	26	11	3	23	7.390	897	9.201
75 e piu'	10.118	9.423	1.569	309	96	47	18	7	53	12.164	1.430	14.963

**TAV. 18 - Famiglie residenti per condizione professionale o**

CONDIZIONE DEL CAPO FAMIGLIA	FAMIGLIE CON COMPONENTI TUTTI IN CONDIZIONE PROFESSIONALE							
	TUTTI IN AGRICOLTURA		TUTTI NELLE INDUSTRIE		TUTTI IN ALTRE ATTIVITÀ		TUTTI IN SETTORI DIVERSI	
	Famiglie	Componenti	Famiglie	Componenti	Famiglie	Componenti	Famiglie	Componenti
<b>Occupato</b>	<b>854</b>	<b>1.300</b>	<b>7.604</b>	<b>12.536</b>	<b>8.397</b>	<b>12.793</b>	<b>5.109</b>	<b>12.539</b>
-Agricoltura	854	1.300	—	—	—	—	545	1.547
-Industrie	—	—	7.604	12.536	—	—	2.840	6.853
-Altre attività	—	—	—	—	8.397	12.793	1.724	4.139
<b>Disoccupato</b>	<b>22</b>	<b>22</b>	<b>301</b>	<b>397</b>	<b>192</b>	<b>233</b>	<b>118</b>	<b>288</b>
<b>In condizione non professionale</b>	<b>—</b>	<b>—</b>	<b>—</b>	<b>—</b>	<b>—</b>	<b>—</b>	<b>—</b>	<b>—</b>
In cerca di prima occupazione	—	—	—	—	—	—	—	—
Studenti	—	—	—	—	—	—	—	—
Casalinghe	—	—	—	—	—	—	—	—
Ritirati dal lavoro	—	—	—	—	—	—	—	—
Altri	—	—	—	—	—	—	—	—
<b>TOTALE</b>	<b>876</b>	<b>1.322</b>	<b>7.905</b>	<b>12.933</b>	<b>8.589</b>	<b>13.026</b>	<b>5.227</b>	<b>12.827</b>

**TAV. 19 - Famiglie residenti per ampiezza e numero di componenti (occupati, in età inferiore a 6 anni, in età di 60 anni e più, in età di 75 anni e più)**

COMPONENTI OCCUPATI — COMPONENTI IN ETÀ INFERIORE A 6 ANNI — COMPONENTI IN ETÀ DI 60 ANNI E PIÙ — COMPONENTI IN ETÀ DI 75 ANNI E PIÙ	FAMIGLIE CON COMPONENTI									
	1	2	3	4	5	6	7 e più		TOTALE	
							Famiglie	Componenti	Famiglie	Componenti
<b>NUMERO COMPONENTI OCCUPATI</b>										
Nessuno	33.661	24.721	3.555	894	242	62	39	304	63.174	99.230
1	8.909	15.179	19.187	14.715	4.138	897	290	2.200	63.315	183.960
2	—	9.420	20.014	15.769	4.136	954	364	2.726	50.657	171.088
3	—	—	2.105	3.479	1.779	634	373	2.862	8.370	35.792
4	—	—	—	638	589	329	231	1.796	1.787	9.267
5 e più	—	—	—	—	75	117	153	1.240	345	2.317
<b>TOTALE</b>	<b>42.570</b>	<b>49.320</b>	<b>44.861</b>	<b>35.495</b>	<b>10.959</b>	<b>2.993</b>	<b>1.450</b>	<b>11.128</b>	<b>187.648</b>	<b>501.654</b>
<b>NUMERO COMPONENTI IN ETÀ INFERIORE A 6 ANNI</b>										
Nessuno	42.570	48.909	32.976	25.474	8.134	2.178	954	7.213	161.195	402.163
1	—	411	11.822	6.653	2.108	616	364	2.843	21.974	79.979
2	—	—	63	3.362	555	166	101	799	4.247	18.207
3 e più	—	—	—	6	162	33	31	273	232	1.305
<b>TOTALE</b>	<b>42.570</b>	<b>49.320</b>	<b>44.861</b>	<b>35.495</b>	<b>10.959</b>	<b>2.993</b>	<b>1.450</b>	<b>11.128</b>	<b>187.648</b>	<b>501.654</b>
<b>NUMERO COMPONENTI IN ETÀ DI 60 ANNI E PIÙ</b>										
Nessuno	12.909	20.595	35.122	31.155	8.435	2.193	1.107	8.527	111.516	347.945
1	29.661	11.363	5.306	3.202	2.066	535	233	1.774	52.366	96.427
2	—	17.362	3.904	1.000	410	252	103	777	23.031	54.775
3 e più	—	—	529	138	48	13	7	50	735	2.507
<b>TOTALE</b>	<b>42.570</b>	<b>49.320</b>	<b>44.861</b>	<b>35.495</b>	<b>10.959</b>	<b>2.993</b>	<b>1.450</b>	<b>11.128</b>	<b>187.648</b>	<b>501.654</b>
<b>NUMERO COMPONENTI IN ETÀ DI 75 ANNI E PIÙ</b>										
Nessuno	30.107	40.684	42.141	34.008	9.914	2.639	1.305	10.049	160.798	449.383
1	12.463	6.216	2.251	1.368	965	299	124	923	23.686	44.662
2	—	2.420	445	112	75	54	19	142	3.125	7.464
3 e più	—	—	24	7	5	1	2	14	39	145
<b>TOTALE</b>	<b>42.570</b>	<b>49.320</b>	<b>44.861</b>	<b>35.495</b>	<b>10.959</b>	<b>2.993</b>	<b>1.450</b>	<b>11.128</b>	<b>187.648</b>	<b>501.654</b>

**non professionale dei componenti e condizione del capo famiglia di censimento**

FAMIGLIE CON COMPONENTI IN CONDIZIONE PROFESSIONALE E NON PROFESSIONALE								FAMIGLIE CON COMPONENTI TUTTI IN CONDIZIONE NON PROFESSIONALE	
TUTTI IN AGRICOLTURA		TUTTI NELLE INDUSTRIE		TUTTI IN ALTRE ATTIVITÀ		TUTTI IN SETTORI DIVERSI		Famiglie	Componenti
Famiglie	Componenti	Famiglie	Componenti	Famiglie	Componenti	Famiglie	Componenti		
2.049	6.910	37.688	135.585	27.275	94.538	17.394	68.590	—	—
2.049	6.910	—	—	—	—	1.353	5.663	—	—
—	—	37.688	135.585	—	—	10.300	40.746	—	—
—	—	—	—	27.275	94.538	5.741	22.181	—	—
24	86	658	2.426	309	1.023	297	1.274	—	—
622	1.784	8.737	26.786	6.689	19.684	2.031	8.645	61.278	94.215
6	17	86	290	93	316	14	64	383	834
—	—	6	22	25	61	—	—	162	212
38	101	1.194	3.400	973	2.417	244	964	7.412	9.335
554	1.587	7.124	21.982	5.367	16.167	1.660	7.103	51.500	81.067
24	79	327	1.092	231	723	113	514	1.821	2.767
2.695	8.780	47.083	164.797	34.273	115.245	19.722	78.509	61.278	94.215

**TAV. 20 - Famiglie residenti per ampiezza e specie di alloggio in cui dimorano**

SPECIE DI ALLOGGIO	FAMIGLIE CON COMPONENTI									
	1	2	3	4	5	6	7 e più		TOTALE	
							Famiglie	Componenti	Famiglie	Componenti
FAMIGLIE CHE OCCUPANO UN'ABITAZIONE	39.926	48.628	44.397	35.270	10.916	2.976	1.442	11.057	183.555	494.946
In proprietà	21.879	29.034	24.314	19.829	6.184	1.554	662	5.021	103.456	277.470
In affitto	14.935	16.794	17.301	13.501	4.273	1.315	723	5.606	68.842	189.291
Ad altro titolo	3.112	2.800	2.782	1.940	459	107	57	430	11.257	28.185
FAMIGLIE CHE OCCUPANO UN ALTRO TIPO DI ALLOGGIO	89	29	17	9	7	1	4	41	156	316
FAMIGLIE IN COABITAZIONE	2.484	648	430	207	33	13	2	15	3.817	6.156
FAMIGLIE SENZA ABITAZIONE	71	15	17	9	3	3	2	15	120	236
<b>TOTALE</b>	<b>42.570</b>	<b>49.320</b>	<b>44.861</b>	<b>35.495</b>	<b>10.959</b>	<b>2.993</b>	<b>1.450</b>	<b>11.128</b>	<b>187.648</b>	<b>501.654</b>

TAV. 21 - Famiglie residenti per tipo della

TIPO DELLA FAMIGLIA	NUMERO DEI					
	1			2		
	FAMIGLIE	FIGLI CONVIVENTI		FAMIGLIE	FIGLI CONVIVENTI	
		TOTALE	di cui in età inferiore a 18 anni		TOTALE	di cui in età inferiore a 18 anni
Tipo C 1	37.664	37.664	24.014	30.978	61.956	47.426
Tipo C 2	1.812	1.812	665	692	1.384	689
- di cui con padre separato legalmente	284	284	213	93	186	151
Tipo C 3	5.969	5.969	1.426	2.389	4.778	2.013
- di cui con madre separata legalmente	585	585	438	368	736	587
Tipo D 2.1	1.713	1.713	996	1.595	3.190	2.321
Tipo D 2.2	911	911	308	541	1.082	583
Tipo D 3.1	134	134	62	82	164	94
- di cui con padre separato legalmente	21	21	11	5	10	10
Tipo D 3.2	589	589	272	346	692	502
- di cui con padre separato legalmente	27	27	17	14	28	24
Tipo D 4.1	223	223	82	106	212	116
- di cui con madre separata legalmente	21	21	14	17	34	24
Tipo D 4.2	764	764	135	279	558	258
- di cui con madre separata legalmente	22	22	7	8	16	11
<b>TOTALE</b>	<b>49.779</b>	<b>49.779</b>	<b>27.960</b>	<b>37.008</b>	<b>74.016</b>	<b>54.002</b>

TAV. 22 - Convivenze e componenti permanenti,

SPECIE DELLA CONVIVENZA	NUMERO CONVI- VENZE	COMPONENTI					
		IN CONDIZIONE PROFESSIONALE					
		DIRIGENTI E IMPIEGATI		LAVORATORI DIPENDENTI		ALTRI	
		In complesso	di cui nella pubblica amministrazione, servizi pubblici e privati	In complesso	di cui nella pubblica amministrazione, servizi pubblici e privati	In complesso	di cui nella pubblica amministrazione, servizi pubblici e privati
Convivenze ecclesiastiche	150	383	373	193	164	11	3
Istituti di istruzione	38	126	125	75	67	4	—
Istituti assistenziali	68	97	90	81	56	1	—
Istituti e case di cura	26	13	13	36	35	1	—
Istituti di prevenzione e pena	4	2	2	114	114	—	—
Alberghi, pensioni, locande	120	35	18	64	7	5	—
Navi mercantili	—	—	—	—	—	—	—
Altre convivenze	103	454	442	525	515	6	1
<b>TOTALE</b>	<b>509</b>	<b>1.110</b>	<b>1.063</b>	<b>1.088</b>	<b>958</b>	<b>28</b>	<b>4</b>

TAV. 23 - Convivenze secondo il numero di componenti

SPECIE DELLA CONVIVENZA	NUMERO CONVI- VENZE	COMPONENTI			da 1 a 15			da 16 a 25	
		M	F	MF	CONVI- VENZE	COMPONENTI		CONVI- VENZE	COMPO MF
						MF	M		
Convivenze ecclesiastiche	150	216	1.268	1.484	127	609	144	8	159
Istituti di istruzione	38	399	270	669	24	129	35	5	92
Istituti assistenziali	68	900	1.946	2.846	22	151	45	6	118
Istituti e case di cura	26	1.336	1.535	2.871	6	44	8	5	98
Istituti di prevenzione e pena	4	338	11	349	1	9	9	—	—
Alberghi, pensioni, locande	120	1.611	911	2.522	92	391	271	9	171
Navi mercantili	—	—	—	—	—	—	—	—	—
Altre convivenze	103	4.275	46	4.321	72	322	290	7	134
<b>TOTALE</b>	<b>509</b>	<b>9.075</b>	<b>5.987</b>	<b>15.062</b>	<b>344</b>	<b>1.655</b>	<b>802</b>	<b>40</b>	<b>772</b>

## famiglia e numero di figli conviventi

FIGLI CONVIVENTI											
3			4			5 e più			TOTALE		
FAMIGLIE	FIGLI CONVIVENTI		FAMIGLIE	FIGLI CONVIVENTI		FAMIGLIE	FIGLI CONVIVENTI		FAMIGLIE	FIGLI CONVIVENTI	
	TOTALE	di cui in età inferiore a 18 anni		TOTALE	di cui in età inferiore a 18 anni		TOTALE	di cui in età inferiore a 18 anni		TOTALE	di cui in età inferiore a 18 anni
7.914	23.742	17.727	1.901	7.604	5.387	912	5.160	3.649	79.369	136.126	98.203
232	696	381	51	204	140	24	131	95	2.811	4.227	1.970
25	75	65	11	44	32	1	5	5	414	594	466
578	1.734	873	143	572	316	81	455	266	9.160	13.508	4.894
100	300	236	34	136	92	16	91	63	1.103	1.848	1.416
367	1.101	805	89	356	244	31	184	125	3.795	6.544	4.491
181	543	326	71	284	159	54	331	209	1.758	3.151	1.585
24	72	42	5	20	11	3	18	8	248	408	217
2	6	5	—	—	—	1	6	1	29	43	27
111	333	219	32	128	87	16	90	53	1.094	1.832	1.133
4	12	10	2	8	5	2	12	8	49	87	64
21	63	31	11	44	18	3	16	10	364	558	257
1	3	3	—	—	—	1	5	3	40	63	44
84	252	125	26	104	46	13	72	32	1.166	1.750	596
6	18	9	2	8	3	—	—	—	38	64	30
<b>9.512</b>	<b>28.536</b>	<b>20.529</b>	<b>2.329</b>	<b>9.316</b>	<b>6.408</b>	<b>1.137</b>	<b>6.457</b>	<b>4.447</b>	<b>99.765</b>	<b>168.104</b>	<b>113.346</b>

## attivi e non attivi, per specie della convivenza

ATTIVI				COMPONENTI NON ATTIVI			TOTALE COMPONENTI		
IN CERCA DI PRIMA OCCUPAZIONE	TOTALE			MASCHI	FEMMINE	MASCHI E FEMMINE	MASCHI	FEMMINE	MASCHI E FEMMINE
	MASCHI	FEMMINE	MASCHI E FEMMINE						
2	113	476	589	97	758	855	210	1.234	1.444
—	77	128	205	18	46	64	95	174	269
3	21	161	182	53	1.344	1.876	553	1.505	2.058
2	4	48	52	278	313	591	282	361	643
—	116	—	116	57	1	58	173	1	174
2	61	45	106	12	13	25	73	58	131
—	—	—	—	—	—	—	—	—	—
1	966	20	986	1	7	8	967	27	994
<b>10</b>	<b>1.358</b>	<b>878</b>	<b>2.236</b>	<b>995</b>	<b>2.482</b>	<b>3.477</b>	<b>2.353</b>	<b>3.360</b>	<b>5.713</b>

## presenti per sesso e specie della convivenza

NENTI	da 26 a 50			da 51 a 75			da 76 a 100			oltre 100		
	CONVIVENZE	COMPONENTI		CONVIVENZE	COMPONENTI		CONVIVENZE	COMPONENTI		CONVIVENZE	COMPONENTI	
		MF	M		MF	M		MF	M		MF	M
3	9	298	65	3	174	1	1	88	1	1	156	2
54	6	225	158	2	112	45	—	—	—	1	111	107
35	22	792	184	9	559	219	2	169	57	7	1.057	360
24	4	163	34	1	55	36	2	184	50	8	2.327	1.184
—	—	—	—	1	69	69	—	—	—	2	271	260
103	9	311	192	2	133	103	1	98	77	6	1.418	865
—	—	—	—	—	—	—	—	—	—	—	—	—
123	6	212	209	—	—	—	—	—	—	17	3.653	3.653
<b>342</b>	<b>56</b>	<b>2.001</b>	<b>842</b>	<b>18</b>	<b>1.102</b>	<b>473</b>	<b>6</b>	<b>539</b>	<b>185</b>	<b>42</b>	<b>8.993</b>	<b>6.431</b>

TAV. 24 - Abitazioni occupate per numero di occupanti,

NUMERO DI STANZE — TITOLO DI GODIMENTO	ABITAZIONI OCCUPATE					
	1	2	3	4	5	6
<b>Abitazioni occupate</b>	<b>39.100</b>	<b>48.065</b>	<b>44.223</b>	<b>35.560</b>	<b>11.597</b>	<b>3.329</b>
1	1.580	225	82	50	19	4
2	10.656	4.979	1.889	1.010	227	65
3	12.430	13.761	8.604	5.152	1.388	356
4	8.979	17.707	19.119	14.427	3.933	988
5	3.138	6.981	9.042	8.792	3.138	904
6	1.161	2.437	3.182	3.455	1.458	481
7	460	911	1.129	1.275	668	228
8	224	478	560	636	331	132
9 e piu'	472	586	616	763	435	171
- di cui in proprieta'	<b>21.359</b>	<b>28.534</b>	<b>24.193</b>	<b>20.062</b>	<b>6.688</b>	<b>1.803</b>
1	446	74	27	27	7	1
2	4.501	2.210	518	262	48	18
3	6.203	6.575	2.992	1.597	401	113
4	5.930	10.936	9.969	7.153	1.865	400
5	2.388	5.124	6.240	6.075	2.021	516
6	955	1.936	2.471	2.670	1.114	305
7	375	756	945	1.063	558	181
8	200	422	496	558	291	119
9 e piu'	361	501	535	657	383	150
- di cui in affitto	<b>14.677</b>	<b>16.753</b>	<b>17.251</b>	<b>13.550</b>	<b>4.406</b>	<b>1.407</b>
1	810	121	39	18	11	2
2	5.218	2.391	1.200	658	161	43
3	5.481	6.408	5.066	3.230	902	228
4	2.437	5.807	7.906	6.433	1.874	551
5	512	1.476	2.238	2.298	986	359
6	117	366	562	615	294	155
7	35	97	138	154	102	40
8	11	31	47	65	34	12
9 e piu'	56	56	55	85	42	17
<b>Abit.occup.senza stanze esclusivam.ad altro uso</b>	<b>39.100</b>	<b>48.065</b>	<b>44.223</b>	<b>35.560</b>	<b>11.597</b>	<b>3.329</b>
1	1.617	238	88	58	20	4
2	10.761	5.066	1.937	1.031	236	68
3	12.516	14.009	8.747	5.259	1.410	363
4	8.985	17.885	19.435	14.718	4.011	1.005
5	3.106	6.910	9.032	8.904	3.205	924
6	1.109	2.291	3.079	3.346	1.477	485
7	419	820	1.014	1.162	616	229
8	195	382	429	531	290	122
9 e piu'	392	464	462	551	332	129
- di cui in proprieta'	<b>21.359</b>	<b>28.534</b>	<b>24.193</b>	<b>20.062</b>	<b>6.688</b>	<b>1.803</b>
1	457	80	31	31	7	1
2	4.560	2.264	543	270	51	19
3	6.275	6.741	3.067	1.661	414	119
4	5.961	11.090	10.238	7.374	1.937	411
5	2.366	5.077	6.285	6.217	2.083	529
6	920	1.840	2.398	2.602	1.138	314
7	343	694	851	970	514	186
8	172	343	379	470	254	111
9 e piu'	305	405	401	467	290	113
- di cui in affitto	<b>14.677</b>	<b>16.753</b>	<b>17.251</b>	<b>13.550</b>	<b>4.406</b>	<b>1.407</b>
1	831	128	40	22	12	2
2	5.251	2.420	1.219	668	165	44
3	5.493	6.467	5.123	3.263	910	229
4	2.413	5.825	7.931	6.490	1.879	557
5	497	1.452	2.202	2.263	991	364
6	106	330	535	589	291	149
7	28	75	123	138	94	39
8	8	38	33	51	31	10
9 e piu'	50	38	45	66	33	13
<b>Abit.occ.senza stanze esclus.altr uso e cucine</b>	<b>39.100</b>	<b>48.065</b>	<b>44.223</b>	<b>35.560</b>	<b>11.597</b>	<b>3.329</b>
1	8.446	2.862	921	507	150	47
2	14.414	13.429	7.233	4.006	1.016	273
3	9.986	18.804	19.713	14.590	3.951	984
4	3.902	8.429	10.602	10.092	3.431	964
5	1.271	2.750	3.656	3.928	1.715	554
6	494	954	1.196	1.371	724	274
7	192	357	443	501	277	104
8	152	214	242	287	156	69
9 e piu'	243	266	217	278	177	60
- di cui in proprieta'	<b>21.359</b>	<b>28.534</b>	<b>24.193</b>	<b>20.062</b>	<b>6.688</b>	<b>1.803</b>
1	3.518	1.379	315	167	39	14
2	6.665	6.168	2.259	1.160	283	99
3	6.327	11.136	9.893	6.879	1.795	386
4	2.920	6.119	7.122	6.782	2.131	518
5	1.049	2.188	2.829	3.026	1.310	362
6	409	808	990	1.135	604	220
7	163	317	387	435	238	92
8	127	198	216	245	139	61
9 e piu'	181	221	182	233	149	51
- di cui in affitto	<b>14.677</b>	<b>16.753</b>	<b>17.251</b>	<b>13.550</b>	<b>4.406</b>	<b>1.407</b>
1	3.949	1.221	503	287	99	29
2	6.819	6.467	4.473	2.574	662	160
3	2.994	6.633	8.555	6.864	1.963	563
4	691	1.868	2.835	2.798	1.155	415
5	132	418	646	734	353	166
6	32	87	155	168	105	49
7	8	20	38	56	33	11
8	11	6	15	33	14	6
9 e piu'	41	33	31	36	22	8

## numero di stanze e titolo di godimento

DA PERSONE				TOTALE			
7	8	9 e più		ABITAZIONI	STANZE	OCCUPANTI	
		ABITAZIONI	OCCUPANTI			FAMIGLIE	COMPONENTI
1.020	383	278	2.726	183.555	752.266	187.335	501.028
—	2	—	—	1.962	1.962	1.989	2.611
28	4	8	78	18.866	37.732	19.033	32.152
122	35	37	370	41.885	125.655	42.435	96.952
263	112	65	630	65.593	262.372	66.805	188.418
258	91	77	751	32.421	162.105	33.299	103.793
161	50	38	376	12.423	74.538	12.877	41.480
73	35	21	200	4.800	33.600	5.015	16.468
48	16	14	137	2.439	19.512	2.554	8.452
67	38	18	184	3.166	34.790	3.328	10.702
518	189	110	1.074	103.456	459.344	106.064	281.724
—	—	—	—	582	582	592	824
4	1	3	31	7.565	15.130	7.629	11.938
28	15	9	88	17.933	53.799	18.216	37.804
99	40	22	210	36.414	145.656	37.180	99.269
140	42	27	262	22.573	112.865	23.253	70.435
96	33	17	168	9.597	57.582	9.980	31.424
52	23	11	105	3.964	27.748	4.151	13.503
43	11	7	71	2.147	17.176	2.242	7.393
56	24	14	139	2.681	28.806	2.821	9.134
462	177	159	1.556	68.842	249.590	69.831	190.814
—	1	—	—	1.002	1.002	1.017	1.316
22	2	4	38	9.699	19.398	9.792	17.503
88	19	28	282	21.450	64.350	21.691	53.343
153	67	38	369	25.266	101.064	25.642	78.153
112	47	49	479	8.071	40.355	8.236	28.069
57	16	21	208	2.203	13.218	2.256	8.130
17	10	9	86	602	4.214	622	2.294
5	5	7	66	217	1.736	231	857
8	10	3	28	332	4.253	344	1.149
1.020	383	278	2.726	183.555	741.988	187.335	501.028
—	2	—	—	2.027	2.027	2.056	2.729
28	4	8	78	19.139	38.278	19.308	32.722
124	36	37	370	42.501	127.503	43.072	98.565
265	116	65	630	66.485	265.940	67.718	191.430
273	96	79	769	32.529	162.645	33.408	104.655
158	50	40	394	12.035	72.210	12.493	40.507
75	32	20	191	4.387	30.709	4.583	15.175
39	18	12	121	2.018	16.144	2.123	7.090
58	29	17	173	2.434	26.532	2.574	8.155
518	189	110	1.074	103.456	451.464	106.064	281.724
—	—	—	—	607	607	619	875
4	1	3	31	7.715	15.430	7.779	12.233
29	15	9	88	18.330	54.990	18.625	38.797
100	42	22	210	37.175	148.700	37.966	101.748
149	46	28	271	22.780	113.900	23.458	71.514
97	34	17	168	9.360	56.160	9.746	30.895
54	21	11	105	3.644	25.508	3.816	12.501
36	14	7	73	1.786	14.288	1.878	6.248
49	16	13	128	2.059	21.881	2.177	6.913
462	177	159	1.556	68.842	247.840	69.831	190.814
—	1	—	—	1.036	1.036	1.051	1.375
22	2	4	38	9.795	19.590	9.889	17.717
89	20	28	282	21.622	64.866	21.871	53.837
154	68	38	369	25.355	101.420	25.726	78.544
116	48	50	488	7.983	39.915	8.149	27.882
55	16	22	217	2.093	12.558	2.146	7.806
17	9	9	86	532	3.724	552	2.080
3	4	5	48	163	1.304	172	663
6	9	3	28	263	3.427	275	910
1.020	383	278	2.726	183.555	590.364	187.335	501.028
17	6	6	58	12.962	12.962	13.081	20.218
89	23	21	204	40.504	81.008	41.008	86.724
270	110	68	668	68.476	205.428	69.656	194.190
287	106	86	839	37.899	151.596	38.901	119.569
179	57	45	444	14.155	70.775	14.672	47.503
80	35	24	233	5.152	30.912	5.384	17.811
39	17	12	115	1.942	13.594	2.023	6.772
26	9	6	59	1.161	9.288	1.236	3.961
33	20	10	106	1.304	14.801	1.374	4.280
518	189	110	1.074	103.456	363.544	106.064	281.724
1	1	1	11	5.435	5.435	5.480	8.194
22	10	8	76	16.674	33.348	16.922	32.737
94	41	19	184	36.570	109.710	37.314	98.255
153	48	32	310	25.825	103.300	26.573	79.180
106	36	16	158	10.922	54.610	11.353	35.926
59	23	16	156	4.264	25.584	4.463	14.628
33	15	6	60	1.686	11.802	1.756	5.851
24	5	5	49	1.020	8.160	1.086	3.469
26	10	7	70	1.060	11.595	1.117	3.484
462	177	159	1.556	68.842	193.216	69.831	190.814
14	3	4	38	6.109	6.109	6.175	9.877
62	12	13	128	21.242	42.484	21.471	48.396
167	63	44	433	27.846	83.538	28.220	84.680
123	56	53	519	9.994	39.976	10.202	34.217
67	20	28	277	2.564	12.820	2.631	9.509
18	11	8	77	633	3.798	658	2.453
5	2	6	55	179	1.253	187	723
1	3	1	10	90	720	97	347
5	7	2	19	185	2.518	190	612

**TAV. 25 - Abitazioni occupate per numero di stanze, numero di famiglie, figura giuridica**

NUMERO FAMIGLIE — FIGURA GIURIDICA DEL PROPRIETARIO — EPOCA DI COSTRUZIONE E TITOLO DI GODIMENTO — NUMERO SERVIZI INSTALLATI	ABITAZIONI					
	1	2	3	4	5	6
<b>ABITAZIONI OCCUPATE</b>	<b>1.962</b>	<b>18.866</b>	<b>41.885</b>	<b>65.593</b>	<b>32.421</b>	<b>12.423</b>
- Da una famiglia						
- numero	1.935	18.701	41.343	64.417	31.579	11.988
- componenti	2.527	31.613	94.981	183.556	100.024	39.445
- Da due famiglie						
- numero	27	163	535	1.143	809	418
- componenti	84	529	1.924	4.700	3.569	1.931
- Da tre e più famiglie						
- numero	—	2	7	33	33	17
- componenti	—	10	47	162	200	104
<b>Figura giuridica del proprietario</b>						
- Persona fisica	1.827	17.820	39.049	60.851	30.112	11.729
- Impresa bancaria o assicuratrice	13	58	253	346	122	76
- Altra impresa: di costruzioni, immobiliare, industriale, commerciale, ecc.	36	309	797	1.162	434	166
- Cooperativa edilizia di abitazione	4	34	118	609	566	117
- a proprietà individuale	3	18	63	409	393	72
- a proprietà indivisa	1	16	55	200	173	45
- Stato, Regioni, Province, Comuni	32	200	269	602	258	69
- Enti previdenziali (INPS, INPDAL, ecc.)	2	14	18	47	12	5
- Istituto autonomo case popolari (IACP)	2	264	1.103	1.556	725	166
- Altro proprietario	46	167	278	420	192	95
<b>Epoca di costruzione</b>						
Prima del 1919	899	8.512	12.204	12.055	5.289	2.753
- di cui in proprietà	263	3.931	6.217	7.147	3.524	2.039
1919 - 1945	320	3.125	5.756	6.540	2.946	1.401
- di cui in proprietà	84	1.090	2.256	3.222	1.714	947
1946 - 1960	203	2.485	7.726	11.891	5.046	1.894
- di cui in proprietà	64	876	3.233	7.010	3.503	1.448
1961 - 1971	243	2.789	10.333	20.060	10.050	3.319
- di cui in proprietà	83	950	3.986	10.789	7.253	2.718
1972 - 1975	128	971	3.050	7.654	4.386	1.489
- di cui in proprietà	41	341	1.144	4.028	3.157	1.209
1976 - 1980	154	894	2.602	6.788	4.270	1.421
- di cui in proprietà	41	332	988	3.824	3.082	1.105
Dopo il 1980	15	90	214	605	434	146
- di cui in proprietà	6	45	109	394	340	131
<b>Numero di servizi installati</b>						
Acqua potabile, gabinetto, bagno, elettricità, riscaldamento	849	10.347	34.247	60.410	30.798	11.718
Acqua potabile, gabinetto, bagno, elettricità	15	41	56	88	35	22
Acqua potabile, gabinetto, bagno	1	3	1	3	1	—
Acqua potabile, gabinetto, elettricità	62	106	74	32	12	15
Acqua potabile, gabinetto	4	7	—	—	1	1
Acqua potabile, elettricità	17	31	21	12	5	4
Gabinetto, elettricità	7	3	7	3	2	—
Altre combinazioni	994	8.318	7.476	5.041	1.566	663
Solo acqua potabile	—	3	—	2	1	—
Solo gabinetto	3	2	—	1	—	—
Solo elettricità	7	2	3	—	—	—
Nessun servizio	3	3	—	1	—	—



## del proprietario, epoca di costruzione e titolo di godimento, numero di servizi installati

CON STANZE				TOTALE			
7	8	9 e più		ABITAZIONI	STANZE	OCCUPANTI	
		ABITAZIONI	STANZE			FAMIGLIE	COMPONENTI
4.800	2.439	3.166	34.790	183.555	752.266	187.335	501.028
4.600	2.334	3.019	33.133	179.916	734.862	179.916	—
15.503	7.923	9.951	—	—	—	—	485.523
187	96	134	1.507	3.512	16.667	7.024	—
885	477	661	—	—	—	—	14.760
13	9	13	150	127	737	395	—
80	52	90	—	—	—	—	745
4.613	2.348	2.989	32.571	171.338	702.598	174.944	462.452
16	11	29	432	924	3.970	939	2.563
73	35	60	696	3.072	12.346	3.121	8.961
21	8	6	100	1.483	6.705	1.498	4.781
14	3	5	91	980	4.474	987	3.173
7	5	1	9	503	2.231	511	1.608
24	11	22	282	1.487	5.889	1.504	4.515
—	—	1	15	99	377	101	281
7	2	4	59	3.829	14.808	3.878	13.979
46	24	55	635	1.323	5.573	1.350	3.496
1.177	646	1.009	11.420	44.544	170.545	45.445	105.691
918	529	796	8.937	25.364	104.813	25.922	57.391
622	337	443	4.873	21.490	85.057	21.937	54.185
460	286	362	3.957	10.421	45.637	10.676	25.121
685	377	473	5.273	30.780	125.593	31.471	80.160
550	341	402	4.248	17.427	76.584	17.935	44.288
1.222	594	691	7.440	49.301	207.970	50.346	143.426
1.057	548	621	6.482	28.005	127.935	28.807	83.321
541	241	282	2.957	18.742	81.372	19.102	58.765
482	226	252	2.581	10.880	51.069	11.134	35.013
493	228	244	2.529	17.094	74.580	17.410	53.937
440	202	227	2.340	10.241	48.041	10.458	33.051
60	16	24	298	1.604	7.149	1.624	4.864
57	15	21	261	1.118	5.265	1.132	3.539
4.596	2.332	2.968	32.324	158.265	673.374	161.665	451.298
8	3	9	96	277	1.100	280	684
1	—	—	—	10	34	11	17
3	—	1	13	305	808	315	554
1	—	—	—	14	36	15	23
—	—	—	—	90	239	96	168
—	—	—	—	22	56	24	31
191	104	188	2.357	24.541	76.556	24.897	48.214
—	—	—	—	6	19	6	9
—	—	—	—	6	11	6	7
—	—	—	—	12	20	12	14
—	—	—	—	7	13	8	9

**TAV. 26 - Abitazioni occupate per tipo di fabbricato,**

NUMERO STANZE — EPOCA DI COSTRUZIONE — SERVIZI INSTALLATI	FABBRICATO UTILIZZATO ESCLUSIVAMENTE AD USO ABITATIVO PER NUMERO DI ABITAZIONI						TOTALE
	1	2	da 3 a 8	da 9 a 15	da 16 a 30	31 e più	
<b>ABITAZIONI</b>	45.032	35.808	44.151	15.960	10.994	3.552	155.497
<b>STANZE</b>	206.073	146.263	167.434	61.050	41.698	13.949	636.467
<b>FAMIGLIE</b>	46.372	36.615	44.812	16.183	11.136	3.583	158.701
<b>OCCUPANTI</b>	125.985	95.217	117.662	44.072	31.010	10.759	424.705
<b>Numero stanze</b>							
1	393	381	578	105	57	22	1.536
2	3.614	3.877	5.651	1.466	937	221	15.766
3	7.164	7.797	11.952	4.234	3.116	1.043	35.306
4	14.197	12.536	16.451	6.828	4.925	1.414	56.351
5	9.765	6.957	6.469	2.534	1.492	602	27.819
6	4.883	2.485	1.902	561	310	189	10.330
7	2.222	819	593	139	90	36	3.899
8	1.192	467	220	45	24	8	1.956
9 e più	1.602	489	335	48	43	17	2.534
<b>Epoca di costruzione</b>							
Prima del 1919	14.562	8.819	11.119	1.244	348	105	36.197
1919 - 1945	5.467	4.950	6.228	949	371	79	18.044
1946 - 1960	6.807	6.204	7.968	2.903	2.270	323	26.475
1961 - 1971	9.298	9.154	10.203	6.177	5.005	1.544	41.381
1972 - 1975	4.347	3.538	4.364	2.424	1.466	569	16.708
1976 - 1980	4.072	2.898	3.887	2.069	1.408	898	15.232
Dopo il 1980	479	245	382	194	126	34	1.460
<b>Servizi installati</b>							
Acqua potabile	44.629	35.683	44.058	15.948	10.990	3.548	154.856
Gabinetto	44.547	35.539	43.923	15.934	10.979	3.545	154.467
Bagno	37.266	31.240	37.698	15.036	10.653	3.483	135.376
Elettricità	44.873	35.737	44.060	15.943	10.988	3.550	155.151
Riscaldamento	44.799	35.683	43.962	15.934	10.979	3.546	154.903

## numero di stanze, epoca di costruzione, servizi installati

FABBRICATO UTILIZZATO PREVALENTEMENTE AD USO ABITATIVO PER NUMERO DI ABITAZIONI							FABBRICATO UTILIZZATO PREVALENTE- MENTE AD USO NON ABITATIVO	FABBRICATO RURALE
1	2	da 3 a 8	da 9 a 15	da 16 a 30	31 e più	TOTALE		
4.447	3.306	6.606	3.449	3.303	1.560	22.671	1.400	3.987
22.116	14.415	25.613	13.169	12.818	6.235	94.366	5.899	15.534
4.588	3.393	6.712	3.485	3.345	1.571	23.094	1.429	4.111
13.452	9.199	17.226	8.799	8.729	4.272	61.677	4.187	10.459
58	48	96	38	25	10	275	56	95
330	324	821	375	286	111	2.247	133	720
626	677	1.833	961	889	374	5.360	291	928
1.132	994	2.183	1.320	1.365	667	7.661	424	1.157
919	652	980	479	490	263	3.783	266	553
583	303	398	184	165	82	1.715	114	264
300	138	159	60	40	30	727	57	117
200	67	68	18	27	15	395	21	67
299	103	68	14	16	8	508	38	86
1.468	995	2.188	594	224	11	5.480	389	2.478
612	461	1.016	251	171	92	2.603	205	638
565	518	1.107	669	761	198	3.818	209	278
967	755	1.511	1.446	1.786	879	7.344	327	249
404	294	416	287	190	151	1.742	125	167
399	266	333	185	157	224	1.564	136	162
32	17	35	17	14	5	120	9	15
4.398	3.293	6.590	3.448	3.303	1.560	22.592	1.388	3.883
4.378	3.284	6.579	3.444	3.298	1.559	22.542	1.386	3.816
3.780	2.873	5.535	3.138	3.155	1.550	20.031	1.238	2.502
4.429	3.296	6.593	3.448	3.297	1.558	22.621	1.397	3.938
4.414	3.286	6.568	3.439	3.298	1.558	22.563	1.386	3.948

TAV. 27 - Abitazioni occupate per servizi installati, numero di occupanti,

NUMERO OCCUPANTI — NUMERO STANZE — TITOLO DI GODIMENTO — FIGURA GIURIDICA DEL PROPRIETARIO ED EPOCA DI COSTRUZIONE	TOTALE ABITAZIONI	ACQUA POTABILE				DI POZZO O CISTERNA	TOTALE
		DI ACQUEDOTTO			TOTALE		
		Nell'abitazione	Fuori dell'abitazione				
ABITAZIONI OCCUPATE	183.555	175.165	1.813	176.978	5.741	182.719	
STANZE	752.266	719.321	6.103	725.424	24.229	749.653	
FAMIGLIE	187.335	178.718	1.847	180.565	5.914	186.479	
OCCUPANTI	501.028	479.708	3.987	483.695	15.745	499.440	
<b>Numero occupanti</b>							
1	39.100	36.552	778	37.330	1.283	38.613	
2	48.065	46.018	408	46.426	1.489	47.915	
3	44.223	42.576	293	42.869	1.278	44.147	
4	35.560	34.141	216	34.357	1.129	35.486	
5	11.597	11.126	77	11.203	364	11.567	
6	3.329	3.163	27	3.190	129	3.319	
7	1.020	964	10	974	38	1.012	
8	383	363	3	366	17	383	
9 e più	278	262	1	263	14	277	
<b>Numero stanze</b>							
1	1.962	1.588	169	1.757	92	1.849	
2	18.866	17.345	482	17.827	776	18.603	
3	41.885	40.252	385	40.637	1.074	41.711	
4	65.593	63.155	457	63.612	1.813	65.425	
5	32.421	31.169	190	31.359	998	32.357	
6	12.423	11.863	61	11.924	472	12.396	
7	4.800	4.530	26	4.556	237	4.793	
8	2.439	2.293	20	2.313	122	2.435	
9 e più	3.166	2.970	23	2.993	157	3.150	
<b>Titolo di godimento</b>							
Proprietà	103.456	98.227	1.017	99.244	3.672	102.916	
Affitto	68.842	66.569	652	67.221	1.423	68.644	
Altro titolo	11.257	10.369	144	10.513	646	11.159	
<b>Figura giuridica del proprietario ed epoca di costruzione</b>							
<b>Persona fisica</b>	171.338	163.427	1.711	165.138	5.398	170.536	
Prima del 1919	42.467	38.955	937	39.892	2.014	41.906	
1919 - 1945	19.981	18.939	215	19.154	745	19.899	
1946 - 1960	28.403	27.574	146	27.720	630	28.350	
1961 - 1971	46.515	45.182	218	45.400	1.063	46.463	
1972 - 1975	17.705	17.095	105	17.200	475	17.675	
1976 - 1980	14.890	14.346	86	14.432	438	14.870	
Dopo il 1980	1.377	1.336	4	1.340	33	1.373	
<b>Imprese</b>	3.996	3.794	23	3.817	165	3.982	
Prima del 1919	821	774	7	781	34	815	
1919 - 1945	841	807	5	812	27	839	
1946 - 1960	571	542	3	545	24	569	
1961 - 1971	1.138	1.080	4	1.084	53	1.137	
1972 - 1975	288	276	—	276	11	287	
1976 - 1980	295	273	4	277	16	293	
Dopo il 1980	42	42	—	42	—	42	
<b>Cooperative edilizie a proprietà individuale e indivisa</b>	1.483	1.462	9	1.471	10	1.481	
Prima del 1919	69	64	1	65	2	67	
1919 - 1945	40	34	2	36	4	40	
1946 - 1960	238	237	—	237	1	238	
1961 - 1971	209	205	2	207	2	209	
1972 - 1975	107	106	1	107	—	107	
1976 - 1980	747	744	2	746	1	747	
Dopo il 1980	73	72	1	73	—	73	
<b>Stato, Regioni, Province, Comuni, IACP</b>	5.316	5.176	47	5.223	83	5.306	
Prima del 1919	574	524	10	534	36	570	
1919 - 1945	405	389	1	390	13	403	
1946 - 1960	1.373	1.348	12	1.360	12	1.372	
1961 - 1971	1.211	1.181	11	1.192	17	1.209	
1972 - 1975	576	570	5	575	1	576	
1976 - 1980	1.078	1.065	8	1.073	4	1.077	
Dopo il 1980	99	99	—	99	—	99	
<b>Enti previdenziali</b>	99	93	1	94	4	98	
Prima del 1919	21	20	—	20	—	20	
1919 - 1945	10	8	—	8	2	10	
1946 - 1960	45	43	1	44	1	45	
1961 - 1971	19	18	—	18	1	19	
1972 - 1975	3	3	—	3	—	3	
1976 - 1980	1	1	—	1	—	1	
Dopo il 1980	—	—	—	—	—	—	
<b>Altro proprietario</b>	1.323	1.213	22	1.235	81	1.316	
Prima del 1919	592	525	16	541	45	586	
1919 - 1945	213	195	2	197	15	212	
1946 - 1960	150	136	1	137	13	150	
1961 - 1971	209	203	1	204	5	209	
1972 - 1975	63	62	—	62	1	63	
1976 - 1980	83	79	2	81	2	83	
Dopo il 1980	13	13	—	13	—	13	

## numero di stanze, titolo di godimento, figura giuridica del proprietario ed epoca di costruzione

GABINETTO								BAGNO	ELETTRICITÀ	RISCALDAMENTO	
Nell'abitazione				Fuori dell'abitazione		TOTALE				Impianto fisso	Con apparecchi singoli
1	2 o più	TOTALE	di cui con scarico	TOTALE	di cui con scarico	Numero	di cui con scarico				
138.624	25.281	163.905	157.602	18.306	11.702	182.211	169.304	159.147	183.107	117.835	64.965
545.081	146.271	691.352	665.887	56.741	36.293	748.093	702.180	676.919	750.851	512.417	237.499
141.371	25.991	167.362	160.926	18.604	11.890	185.966	172.816	162.566	186.878	120.351	66.205
375.868	84.949	460.817	444.158	37.634	24.879	498.451	469.037	453.571	500.152	341.441	158.057
27.622	2.079	29.701	28.167	8.678	5.307	38.379	33.474	26.534	38.868	17.320	21.381
38.369	4.684	43.053	41.421	4.714	2.961	47.767	44.382	41.869	47.961	30.331	17.590
35.111	6.802	41.913	40.444	2.156	1.494	44.069	41.938	41.746	44.169	32.652	11.480
26.362	7.515	33.877	32.732	1.582	1.125	35.459	33.857	33.777	35.526	26.563	8.927
7.988	2.877	10.865	10.506	689	476	11.554	10.982	10.782	11.585	7.998	3.567
2.140	895	3.035	2.927	277	192	3.312	3.119	3.008	3.321	2.089	1.231
629	256	885	852	128	89	1.013	941	872	1.017	559	455
232	111	343	329	40	29	383	358	328	383	195	186
171	62	233	224	42	29	275	253	231	277	128	148
1.036	28	1.064	985	760	494	1.824	1.479	883	1.909	646	1.196
11.977	135	12.112	11.414	6.294	3.985	18.406	15.399	10.482	18.733	6.161	12.502
35.325	704	36.029	34.504	5.543	3.605	41.572	38.109	34.433	41.785	22.691	19.029
56.748	4.863	61.611	59.384	3.726	2.337	65.337	61.721	60.681	65.499	46.276	19.175
22.882	8.310	31.192	30.150	1.130	729	32.322	30.879	30.937	32.385	24.942	7.422
6.944	4.939	11.883	11.479	509	330	12.392	11.809	11.770	12.412	9.266	3.115
2.010	2.643	4.653	4.528	130	81	4.783	4.609	4.625	4.788	3.626	1.161
803	1.543	2.346	2.263	84	57	2.430	2.320	2.343	2.437	1.855	581
899	2.116	3.015	2.895	130	84	3.145	2.979	2.993	3.159	2.372	784
73.955	19.820	93.775	90.038	8.799	4.786	102.574	94.824	91.529	103.216	68.401	34.661
55.869	4.184	60.053	57.886	8.456	6.260	68.509	64.146	57.854	68.678	42.033	26.511
8.800	1.277	10.077	9.678	1.051	656	11.128	10.334	9.764	11.213	7.401	3.793
129.063	23.391	152.454	146.537	17.584	11.168	170.038	157.705	148.123	170.917	108.612	62.012
26.830	2.841	29.671	27.946	12.011	7.360	41.682	35.306	26.870	42.215	9.422	32.649
14.621	1.772	16.393	15.722	2.305	1.974	18.027	16.819	15.619	19.921	8.616	11.273
24.598	2.573	27.171	26.333	1.145	783	28.316	27.116	26.761	28.368	20.218	8.115
39.497	6.479	45.976	44.498	444	326	46.420	44.824	45.797	46.477	40.826	5.642
12.929	4.424	17.353	16.726	281	180	17.634	16.906	17.253	17.685	15.536	2.111
9.789	4.745	14.534	13.998	293	201	14.827	14.199	14.473	14.875	12.828	2.017
799	557	1.356	1.314	19	13	1.375	1.327	1.350	1.376	1.166	205
3.182	545	3.727	3.596	262	198	3.989	3.794	3.583	3.991	2.827	1.157
560	78	638	616	182	142	820	758	560	819	274	542
710	73	783	743	55	36	838	779	730	838	411	424
493	65	558	542	12	11	570	553	554	571	477	94
1.005	129	1.134	1.113	4	4	1.138	1.117	1.131	1.138	1.098	40
209	70	279	266	7	4	286	270	278	288	258	29
182	111	293	277	2	1	295	278	288	295	267	28
23	19	42	39	—	—	42	39	42	42	42	—
899	566	1.465	1.417	11	7	1.476	1.424	1.458	1.481	1.399	82
52	7	59	51	8	5	67	56	54	68	29	40
29	7	36	34	2	1	38	35	35	39	26	13
212	26	238	236	—	—	238	236	237	238	229	9
160	48	208	200	—	—	208	200	207	209	199	10
24	81	105	103	1	1	106	104	106	107	105	1
410	336	746	724	—	—	746	724	746	747	738	9
12	61	73	69	—	—	73	69	73	73	73	—
4.458	602	5.060	4.894	237	190	5.297	5.084	4.844	5.304	4.227	1.070
375	34	409	392	156	121	565	513	377	565	168	399
362	17	379	369	24	17	403	386	245	404	141	263
1.283	41	1.324	1.279	48	45	1.372	1.324	1.291	1.372	1.073	292
1.095	110	1.205	1.164	3	2	1.208	1.166	1.205	1.210	1.145	65
456	116	572	545	2	1	574	546	565	576	560	16
791	283	1.074	1.049	2	2	1.076	1.051	1.063	1.078	1.044	32
96	1	97	96	2	2	99	98	98	99	96	3
80	10	90	87	9	8	99	95	92	99	58	41
14	—	14	13	7	7	21	20	16	21	4	17
7	1	8	8	2	1	10	9	8	10	2	8
41	4	45	43	—	—	45	43	45	45	32	13
15	4	19	19	—	—	19	19	19	19	17	2
2	1	3	3	—	—	3	3	3	3	3	—
1	—	1	1	—	—	1	1	1	1	—	1
—	—	—	—	—	—	—	—	—	—	—	—
942	167	1.109	1.071	203	131	1.312	1.202	1.047	1.315	712	603
349	76	425	406	158	104	583	510	379	587	187	400
171	22	193	188	20	10	213	198	184	211	115	96
119	18	137	134	12	8	149	142	130	150	102	47
181	24	205	198	4	4	209	202	208	208	180	29
47	11	58	54	5	3	63	57	56	63	44	19
68	11	79	79	3	2	82	81	78	83	72	11
7	5	12	12	1	—	13	12	12	13	12	1

**TAV. 28 - Abitazioni occupate per numero di stanze e numero**

FAMIGLIE PER NUMERO DI COMPONENTI E CONDIZIONE OCCUPAZIONALE	ABITAZIONI					
	1	2	3	4	5	6
<b>Famiglie con 1 componente</b>	<b>1.603</b>	<b>10.758</b>	<b>12.638</b>	<b>9.228</b>	<b>3.273</b>	<b>1.208</b>
- Non occupato	1.101	8.970	10.247	7.281	2.487	889
- Occupato	502	1.788	2.391	1.947	786	319
<b>Famiglie con 2 componenti</b>	<b>213</b>	<b>4.940</b>	<b>13.778</b>	<b>17.938</b>	<b>7.178</b>	<b>2.533</b>
- Tutti non occupati	92	3.046	7.430	8.500	3.329	1.123
- Uno occupato	68	1.296	4.038	5.523	2.327	889
- Tutti occupati	53	598	2.310	3.915	1.522	521
<b>Famiglie con 3 componenti</b>	<b>80</b>	<b>1.868</b>	<b>8.552</b>	<b>19.154</b>	<b>9.095</b>	<b>3.253</b>
- Tutti non occupati	9	184	691	1.393	715	282
- Uno occupato	36	925	3.875	7.975	3.806	1.361
- Due occupati	33	705	3.649	8.902	4.114	1.424
- Tutti occupati	2	54	337	884	460	186
<b>Famiglie con 4 componenti</b>	<b>46</b>	<b>997</b>	<b>5.097</b>	<b>14.278</b>	<b>8.748</b>	<b>3.436</b>
- Tutti non occupati	—	41	171	315	202	91
- Uno occupato	20	519	2.361	5.969	3.476	1.290
- Due occupati	24	352	2.048	6.467	3.973	1.583
- Tre occupati	2	70	430	1.325	930	392
- Tutti occupati	—	15	87	202	167	80
<b>Famiglie con 5 componenti</b>	<b>15</b>	<b>219</b>	<b>1.320</b>	<b>3.732</b>	<b>2.947</b>	<b>1.354</b>
- Tutti non occupati	2	17	49	71	54	24
- Uno occupato	8	109	561	1.428	1.129	451
- Due occupati	4	66	445	1.403	1.152	524
- Tre occupati	1	21	203	603	438	265
- Quattro occupati	—	6	54	199	157	77
- Tutti occupati	—	—	8	28	17	13
<b>Famiglie con 6 e più componenti</b>	<b>5</b>	<b>84</b>	<b>500</b>	<b>1.263</b>	<b>1.180</b>	<b>639</b>
Numero componenti	34	558	3.297	8.208	7.706	4.173
Famiglie con tutti i componenti non occupati	—	8	19	27	28	9
Numero componenti	—	53	123	180	185	63
Famiglie con componenti parte occupati e parte non occupati	5	76	479	1.231	1.146	628
Numero componenti	34	505	3.162	7.997	7.485	4.098
Famiglie con tutti i componenti occupati	—	—	2	5	6	2
Numero componenti	—	—	12	31	36	12
<b>TOTALE</b>	<b>1.962</b>	<b>18.866</b>	<b>41.885</b>	<b>65.593</b>	<b>32.421</b>	<b>12.423</b>

## dei componenti delle famiglie secondo la condizione occupazionale

CON STANZE				TOTALE			
7	8	9 e più		ABITAZIONI	STANZE	OCCUPANTI	
		ABITAZIONI	STANZE			FAMIGLIE	COMPONENTI
495	234	489	5.673	39.926	132.568	39.926	39.926
358	165	342	3.974	31.840	104.475	31.840	31.840
137	69	147	1.699	8.086	28.093	8.086	8.086
938	497	613	6.873	48.628	191.682	48.628	97.256
397	212	267	3.100	24.396	93.432	24.396	48.792
376	189	242	2.641	14.948	60.620	14.948	29.896
165	96	104	1.132	9.284	37.630	9.284	18.568
1.161	586	648	7.008	44.397	190.904	44.397	133.191
125	48	64	652	3.511	15.200	3.511	10.533
469	267	269	2.989	18.983	81.015	18.983	56.949
497	218	261	2.783	19.803	85.118	19.803	59.409
70	53	54	584	2.100	9.571	2.100	6.300
1.276	639	753	8.166	35.270	161.009	35.270	141.080
27	9	30	307	886	3.979	886	3.544
452	249	269	2.938	14.605	65.231	14.605	58.420
598	286	342	3.743	15.673	72.320	15.673	62.692
164	67	90	949	3.470	16.367	3.470	13.880
35	28	22	229	636	3.112	636	2.544
620	298	411	4.378	10.916	53.302	10.916	54.580
8	3	10	103	238	1.064	238	1.190
203	91	139	1.486	4.119	19.607	4.119	20.595
244	133	156	1.646	4.127	20.405	4.127	20.635
113	60	71	773	1.775	8.888	1.775	8.875
46	10	33	352	582	2.971	582	2.910
6	1	2	18	75	367	75	375
310	185	252	2.692	4.418	22.801	4.418	—
2.041	1.223	1.673	—	—	—	—	28.913
3	3	2	18	99	438	99	—
19	22	12	—	—	—	—	657
307	182	248	2.643	4.302	22.264	4.302	—
2.022	1.201	1.648	—	—	—	—	28.152
—	—	2	31	17	99	17	—
—	—	13	—	—	—	—	104
4.800	2.439	3.166	34.790	183.555	752.266	183.555	494.946

**TAV. 29 - Abitazioni non occupate per numero di stanze, motivo della non occupazione, tipo di fabbricato, figura giuridica del proprietario ed epoca di costruzione**

MOTIVO DELLA NON OCCUPAZIONE — TIPO DI FABBRICATO — FIGURA GIURIDICA DEL PROPRIETARIO — EPOCA DI COSTRUZIONE	ABITAZIONI CON STANZE										TOTALE	
	1	2	3	4	5	6	7	8	9 e più			
									ABITAZIONI	STANZE	ABITAZIONI	STANZE
	<b>ABITAZIONI NON OCCUPATE</b>	1.665	8.630	13.028	13.235	5.564	2.678	1.069	748	1.345	15.977	47.962
<b>Motivo della non occupazione</b>												
- Disponibile per la vendita o l'affitto	452	1.655	2.801	3.039	1.126	385	131	87	158	1.922	9.834	35.796
- Utilizzabile per vacanza	634	4.285	7.235	7.059	3.174	1.716	782	526	964	11.381	26.375	106.374
- Utilizzabile per lavoro	195	640	562	482	162	84	36	29	27	313	2.217	7.200
- Altro motivo	384	2.050	2.430	2.655	1.102	493	120	106	196	2.361	9.536	34.911
<b>Tipo di fabbricato in cui è situata l'abitazione</b>												
<b>Utilizzato esclusivamente ad uso abitativo</b>	1.214	6.609	10.983	11.365	4.897	2.310	939	656	1.177	13.989	40.150	156.996
- Con 1 abitazione	197	1.951	3.396	4.642	2.570	1.534	678	485	843	9.893	16.296	73.428
- Con 2 abitazioni	97	1.090	1.938	2.226	955	407	149	105	192	2.322	7.159	28.417
- Da 3 a 8 abitazioni	342	2.390	3.402	2.888	959	293	96	58	123	1.564	10.551	36.133
- Da 9 a 15 abitazioni	139	599	1.118	874	196	37	8	4	14	153	2.989	9.630
- Da 16 a 30 abitazioni	135	415	797	525	169	25	6	4	3	37	2.079	6.562
- Con 31 e più abitazioni	304	164	332	210	48	14	2	—	2	20	1.076	2.826
<b>Utilizzato prevalentemente ad uso abitativo</b>	210	932	1.262	1.171	443	212	80	47	96	1.125	4.453	16.092
- Con 1 abitazione	35	231	354	363	149	90	34	24	48	549	1.328	5.275
- Con 2 abitazioni	17	116	176	171	71	30	17	7	28	350	633	2.521
- Da 3 a 8 abitazioni	86	301	371	325	126	51	21	11	15	169	1.307	4.441
- Da 9 a 15 abitazioni	26	181	203	152	37	22	5	4	2	19	632	2.008
- Da 16 a 30 abitazioni	41	82	103	113	32	15	2	1	3	38	392	1.276
- Con 31 e più abitazioni	5	21	55	47	28	4	1	—	—	—	161	571
<b>Utilizzato prevalentemente ad uso non abitativo</b>	100	280	271	254	104	73	27	20	40	494	1.169	4.290
Rurale	141	809	512	445	120	83	23	25	32	369	2.190	6.903
<b>Figura giuridica del proprietario</b>												
- Persona fisica	1.347	8.248	12.213	12.473	5.218	2.537	1.021	720	1.221	14.200	44.998	172.793
- Imprese	270	221	520	414	228	87	17	9	47	706	1.813	6.487
- Cooperative edilizie a proprietà individuale e indivisa	1	8	32	107	38	9	—	—	3	36	198	821
- Stato, Regioni, Province, Comuni, IACP	16	73	135	123	37	9	7	3	12	137	415	1.508
- Enti previdenziali	2	4	3	3	1	—	—	—	1	18	14	54
- Altro proprietario	29	76	125	115	42	36	24	16	61	880	524	2.618
<b>Epoca di costruzione</b>												
Fino al 1945	693	5.121	6.030	5.297	1.942	1.314	530	423	902	10.965	22.252	85.866
- di cui utilizzabili per vacanza	218	2.175	3.027	2.697	1.076	789	350	271	635	7.703	11.238	46.872
1946-1971	218	1.465	3.205	3.789	1.638	681	294	153	235	2.628	11.678	46.105
- di cui utilizzabili per vacanza	115	798	1.740	2.018	995	479	240	137	194	2.150	6.716	27.778
Dopo il 1971	676	1.681	3.287	3.738	1.774	592	205	140	151	1.680	12.244	45.508
- di cui utilizzabili per vacanza	278	1.151	2.224	2.101	958	381	157	94	92	992	7.436	27.575
Epoca non indicata	78	363	506	411	210	91	40	32	57	704	1.788	6.802
- di cui utilizzabili per vacanza	23	161	244	243	145	67	35	24	43	536	985	4.149



**TAV. 30 - Occupati per settore di attività economica, luogo di lavoro, tempo impiegato e mezzo utilizzato****A — AGRICOLTURA, CACCIA, FORESTE E PESCA**

LUOGO DI LAVORO — TEMPO IMPIEGATO (minuti)	MEZZO UTILIZZATO								TOTALE	di cui persone che hanno effettuato più di uno spostamento
	NESSUN MEZZO (a piedi)	FERROVIA, TRAM, METROPOLITANA, ALTRO MEZZO PUBBLICO SU ROTAIA	AUTOBUS, FILOBUS, CORRIERA, ALTRO MEZZO PUBBLICO SU GOMMA	AUTOBUS AZIENDALE	AUTO PRIVATA COME		MOTOCICLETTA, CICLOMOTORE, SCOOTER	ALTRO MEZZO		
					CONDUCENTE	TRASPORTATO				
STESSO COMUNE DI RESIDENZA	1.992	16	26	8	511	66	197	976	3.792	3.036
-Fino a 15	1.857	6	9	4	420	47	163	807	3.313	2.728
-Da 16 a 30	103	3	14	3	72	16	32	154	397	263
-Da 31 a 60	21	4	3	1	12	2	1	6	50	21
-Oltre 60	11	3	—	—	7	1	1	9	32	24
di cui nel Comune capoluogo										
-Fino a 15	139	—	2	—	68	2	17	33	261	205
-Da 16 a 30	11	1	7	—	26	5	1	13	64	35
-Da 31 a 60	5	—	1	1	—	—	—	—	7	2
-Oltre 60	1	—	—	—	1	—	1	—	3	2
ALTRO COMUNE DELLA STESSA PROVINCIA	21	22	32	4	344	37	98	54	612	334
-Fino a 15	10	1	4	1	167	22	57	28	290	200
-Da 16 a 30	3	6	13	1	150	14	30	17	234	98
-Da 31 a 60	6	10	10	1	25	—	6	8	66	28
-Oltre 60	2	5	5	1	2	1	5	1	22	8
di cui nel Comune capoluogo										
-Fino a 15	—	—	—	—	8	1	1	2	12	10
-Da 16 a 30	—	4	8	1	48	3	8	2	74	23
-Da 31 a 60	1	8	3	—	7	—	3	8	30	18
-Oltre 60	—	3	2	—	1	—	4	1	11	6
ALTRA PROVINCIA DELLA STESSA REGIONE	—	—	—	1	13	—	—	—	14	5
-Fino a 15	—	—	—	—	2	—	—	—	2	1
-Da 16 a 30	—	—	—	—	2	—	—	—	2	1
-Da 31 a 60	—	—	—	1	5	—	—	—	6	1
-Oltre 60	—	—	—	—	4	—	—	—	4	2
di cui nel Comune capoluogo										
-Fino a 15	—	—	—	—	—	—	—	—	—	—
-Da 16 a 30	—	—	—	—	—	—	—	—	—	—
-Da 31 a 60	—	—	—	1	4	—	—	—	5	1
-Oltre 60	—	—	—	—	3	—	—	—	3	1
PROVINCIE DI ALTRE REGIONI	1	3	2	1	35	4	3	—	49	13
-Fino a 15	—	—	—	—	7	—	—	—	7	4
-Da 16 a 30	1	—	—	1	15	2	3	—	22	5
-Da 31 a 60	—	1	—	—	7	1	—	—	9	4
-Oltre 60	—	2	2	—	6	1	—	—	11	—
di cui nel Comune capoluogo										
-Fino a 15	—	—	—	—	—	—	—	—	—	—
-Da 16 a 30	—	—	—	—	—	—	—	—	—	—
-Da 31 a 60	—	—	—	—	5	—	—	—	5	2
-Oltre 60	—	2	1	—	3	—	—	—	6	—
ESTERO	—	2	—	—	26	7	1	—	36	7
-Fino a 15	—	—	—	—	—	1	—	—	1	1
-Da 16 a 30	—	—	—	—	6	1	—	—	7	1
-Da 31 a 60	—	1	—	—	14	3	1	—	19	1
-Oltre 60	—	1	—	—	6	2	—	—	9	4
<b>TOTALE</b>	<b>2.014</b>	<b>43</b>	<b>60</b>	<b>14</b>	<b>929</b>	<b>114</b>	<b>299</b>	<b>1.030</b>	<b>4.503</b>	<b>3.395</b>

## segue TAV. 30 — Occupati per settore di attività economica, luogo di lavoro, tempo impiegato e mezzo utilizzato

## B — INDUSTRIE

LUOGO DI LAVORO — TEMPO IMPIEGATO (minuti)	MEZZO UTILIZZATO							TOTALE	di cui persone che hanno effettuato più di uno spostamento	
	NESSUN MEZZO (a piedi)	FERROVIA, TRAM, METROPOLITANA, ALTRO MEZZO PUBBLICO SU ROTAIA	AUTOBUS, FILOBUS, CORRIERA, ALTRO MEZZO PUBBLICO SU GOMMA	AUTOBUS AZIENDALE	AUTO PRIVATA COME		MOTOCICLETTA, CICLOMOTORE, SCOOTER			ALTRO MEZZO
					CONDUCENTE	TRASPORTATO				
STESSO COMUNE DI RESIDENZA	13.317	320	2.142	430	15.919	2.546	6.299	9.960	50.933	32.847
-Fino a 15	12.404	71	744	228	13.103	2.031	5.581	9.237	43.399	29.487
-Da 16 a 30	853	102	1.121	144	2.499	425	687	690	6.521	3.061
-Da 31 a 60	51	61	255	43	223	62	24	23	742	202
-Oltre 60	9	86	22	15	94	28	7	10	271	97
di cui nel Comune capoluogo										
-Fino a 15	1.143	30	464	20	2.856	323	820	926	6.582	3.689
-Da 16 a 30	158	57	920	30	1.224	152	320	333	3.194	1.284
-Da 31 a 60	19	12	212	10	43	6	12	12	326	79
-Oltre 60	—	11	15	2	8	7	—	3	46	16
ALTRO COMUNE DELLA STESSA PROVINCIA	394	1.146	3.044	699	18.089	3.099	2.843	752	30.066	12.966
-Fino a 15	292	89	623	182	9.967	1.667	1.950	528	15.298	8.690
-Da 16 a 30	88	439	1.563	348	7.075	1.228	789	172	11.702	3.594
-Da 31 a 60	12	423	706	140	873	172	83	34	2.443	515
-Oltre 60	2	195	152	29	174	32	21	18	623	167
di cui nel Comune capoluogo										
-Fino a 15	5	17	42	4	439	63	40	30	640	285
-Da 16 a 30	1	231	364	41	1.293	219	74	17	2.240	489
-Da 31 a 60	1	265	202	14	206	42	21	14	765	154
-Oltre 60	—	98	61	5	92	15	11	15	297	87
ALTRA PROVINCIA DELLA STESSA REGIONE	1	87	72	80	644	69	53	20	1.026	349
-Fino a 15	1	2	13	17	240	35	26	8	342	167
-Da 16 a 30	—	4	31	45	188	19	15	5	307	89
-Da 31 a 60	—	25	11	10	119	9	4	1	179	36
-Oltre 60	—	56	17	8	97	6	8	6	198	57
di cui nel Comune capoluogo										
-Fino a 15	—	—	—	—	—	—	—	—	—	—
-Da 16 a 30	—	—	—	—	—	—	—	—	—	—
-Da 31 a 60	—	9	5	3	37	—	3	1	58	15
-Oltre 60	—	37	7	3	48	4	4	3	106	32
PROVINCIE DI ALTRE REGIONI	9	1.242	438	210	2.276	317	170	96	4.758	972
-Fino a 15	6	11	10	10	395	64	68	9	573	236
-Da 16 a 30	—	106	146	64	883	131	74	32	1.436	294
-Da 31 a 60	2	318	142	100	697	76	22	30	1.387	231
-Oltre 60	1	807	140	36	301	46	6	25	1.362	211
di cui nel Comune capoluogo										
-Fino a 15	—	—	—	—	—	—	—	—	—	—
-Da 16 a 30	—	—	—	—	—	—	—	—	—	—
-Da 31 a 60	—	123	33	15	207	13	3	2	396	72
-Oltre 60	—	554	74	18	152	16	2	7	823	127
ESTERO	7	787	108	27	1.278	589	25	6	2.827	299
-Fino a 15	4	4	6	—	31	16	3	1	65	18
-Da 16 a 30	1	74	19	3	272	108	9	3	489	71
-Da 31 a 60	1	393	44	13	703	344	8	1	1.507	126
-Oltre 60	1	316	39	11	272	121	5	1	766	84
<b>TOTALE</b>	<b>13.728</b>	<b>3.582</b>	<b>5.804</b>	<b>1.446</b>	<b>38.206</b>	<b>6.620</b>	<b>9.390</b>	<b>10.834</b>	<b>89.610</b>	<b>47.433</b>

## segue TAV. 30 — Occupati per settore di attività economica, luogo di lavoro, tempo impiegato e mezzo utilizzato

## C — ALTRE ATTIVITÀ

LUOGO DI LAVORO — TEMPO IMPIEGATO (minuti)	MEZZO UTILIZZATO								TOTALE	di cui persone che hanno effettuato più di uno spostamento
	NESSUN MEZZO (a piedi)	FERROVIA, TRAM, METROPOLITANA, ALTRO MEZZO PUBBLICO SU ROTAIA	AUTOBUS, FILOBUS, CORRIERA, ALTRO MEZZO PUBBLICO SU GOMMA	AUTOBUS AZIENDALE	AUTO PRIVATA COME		MOTOCICLETTA, CICLOMOTORE, SCOOTER	ALTRO MEZZO		
					CONDUCENTE	TRASPORTATO				
STESSO COMUNE DI RESIDENZA	18.680	319	2.919	226	16.019	1.669	2.318	4.067	46.217	29.424
-Fino a 15	17.327	111	1.290	143	13.822	1.407	2.015	3.611	39.726	25.998
-Da 16 a 30	1.262	117	1.461	65	1.896	226	285	418	5.730	3.137
-Da 31 a 60	64	40	157	14	168	21	14	18	496	189
-Oltre 60	27	51	11	4	133	15	4	20	265	100
di cui nel Comune capoluogo										
-Fino a 15	4.230	61	1.094	48	5.587	600	599	1.334	13.553	8.552
-Da 16 a 30	706	82	1.338	42	1.235	142	176	311	4.032	2.233
-Da 31 a 60	41	9	134	8	58	5	9	7	271	116
-Oltre 60	4	9	5	—	24	2	2	3	49	19
ALTRO COMUNE DELLA STESSA PROVINCIA	148	1.384	1.483	408	11.486	1.116	630	180	16.835	7.218
-Fino a 15	113	85	182	75	5.577	543	411	94	7.080	4.002
-Da 16 a 30	30	525	775	232	4.861	462	194	71	7.150	2.599
-Da 31 a 60	3	515	424	86	847	93	23	11	2.002	474
-Oltre 60	2	259	102	15	201	18	2	4	603	143
di cui nel Comune capoluogo										
-Fino a 15	9	13	42	9	485	38	15	4	615	284
-Da 16 a 30	1	298	364	26	1.391	138	32	14	2.264	785
-Da 31 a 60	—	302	159	12	249	33	7	4	766	213
-Oltre 60	—	100	26	2	76	8	2	2	216	64
ALTRA PROVINCIA DELLA STESSA REGIONE	6	194	18	14	518	50	11	10	821	253
-Fino a 15	6	1	—	2	107	10	4	2	132	73
-Da 16 a 30	—	10	5	2	126	13	1	1	158	47
-Da 31 a 60	—	48	4	3	152	19	—	—	226	56
-Oltre 60	—	135	9	7	133	8	6	7	305	77
di cui nel Comune capoluogo										
-Fino a 15	—	—	—	—	—	—	—	—	—	—
-Da 16 a 30	—	—	—	—	—	—	—	—	—	—
-Da 31 a 60	—	28	3	2	73	6	—	—	112	36
-Oltre 60	—	109	7	6	82	4	2	2	212	55
PROVINCIE DI ALTRE REGIONI	4	1.390	207	81	1.236	104	30	49	3.101	716
-Fino a 15	4	8	4	1	148	15	15	3	198	126
-Da 16 a 30	—	29	9	10	341	17	4	15	425	105
-Da 31 a 60	—	378	59	50	454	46	3	17	1.007	210
-Oltre 60	—	975	135	20	293	26	8	14	1.471	275
di cui nel Comune capoluogo										
-Fino a 15	—	—	—	—	—	—	—	—	—	—
-Da 16 a 30	—	—	—	—	—	—	—	—	—	—
-Da 31 a 60	—	243	38	34	202	23	2	5	547	108
-Oltre 60	—	835	116	15	190	14	6	8	1.184	216
ESTERO	11	154	35	4	351	125	12	—	692	125
-Fino a 15	8	3	4	—	17	5	1	—	38	17
-Da 16 a 30	—	21	15	1	103	38	7	—	185	43
-Da 31 a 60	1	87	7	—	169	73	3	—	340	45
-Oltre 60	2	43	9	3	62	9	1	—	129	20
<b>TOTALE</b>	<b>18.849</b>	<b>3.441</b>	<b>4.662</b>	<b>733</b>	<b>29.610</b>	<b>3.064</b>	<b>3.001</b>	<b>4.306</b>	<b>67.666</b>	<b>37.736</b>


## segue TAV. 30 — Occupati per settore di attività economica, luogo di lavoro, tempo impiegato e mezzo utilizzato

## D — TOTALE


LUOGO DI LAVORO — TEMPO IMPIEGATO (minuti)	MEZZO UTILIZZATO								TOTALE	di cui persone che hanno effettuato più di uno spostamento
	NESSUN MEZZO (a piedi)	FERROVIA, TRAM, METROPOLITANA, ALTRO MEZZO PUBBLICO SU ROTAIA	AUTOBUS, FILOBUS, CORRIERA, ALTRO MEZZO PUBBLICO SU GOMMA	AUTOBUS AZIENDALE	AUTO PRIVATA COME		MOTOCICLETTA, CICLOMOTORE, SCOOTER	ALTRO MEZZO		
					CONDUCENTE	TRASPORTATO				
STESSO COMUNE DI RESIDENZA	33.989	655	5.087	664	32.449	4.281	8.814	15.003	100.942	65.307
-Fino a 15	31.588	188	2.043	375	27.345	3.485	7.759	13.655	86.438	58.213
-Da 16 a 30	2.218	222	2.596	212	4.467	667	1.004	1.262	12.648	6.461
-Da 31 a 60	136	105	415	58	403	85	39	47	1.288	412
-Oltre 60	47	140	33	19	234	44	12	39	568	221
di cui nel Comune capoluogo										
-Fino a 15	5.512	91	1.560	68	8.511	925	1.436	2.293	20.396	12.446
-Da 16 a 30	875	140	2.265	72	2.485	299	497	657	7.290	3.552
-Da 31 a 60	65	21	347	19	101	11	21	19	604	197
-Oltre 60	5	20	20	2	33	9	3	6	98	37
ALTRO COMUNE DELLA STESSA PROVINCIA	563	2.552	4.559	1.111	29.919	4.252	3.571	986	47.513	20.518
-Fino a 15	415	175	809	258	15.711	2.232	2.418	650	22.668	12.892
-Da 16 a 30	121	970	2.351	581	12.086	1.704	1.013	260	19.086	6.291
-Da 31 a 60	21	948	1.140	227	1.745	265	112	53	4.511	1.017
-Oltre 60	6	459	259	45	377	51	28	23	1.248	318
di cui nel Comune capoluogo										
-Fino a 15	14	30	84	13	932	102	56	36	1.267	579
-Da 16 a 30	2	533	736	68	2.732	360	114	33	4.578	1.297
-Da 31 a 60	2	575	364	26	462	75	31	26	1.561	385
-Oltre 60	—	201	89	7	169	23	17	18	524	157
ALTRA PROVINCIA DELLA STESSA REGIONE	7	281	90	95	1.175	119	64	30	1.861	607
-Fino a 15	7	3	13	19	349	45	30	10	476	241
-Da 16 a 30	—	14	36	47	316	32	16	6	467	137
-Da 31 a 60	—	73	15	14	276	28	4	1	411	93
-Oltre 60	—	191	26	15	234	14	14	13	507	136
di cui nel Comune capoluogo										
-Fino a 15	—	—	—	—	—	—	—	—	—	—
-Da 16 a 30	—	—	—	—	—	—	—	—	—	—
-Da 31 a 60	—	37	8	6	114	6	3	1	175	52
-Oltre 60	—	146	14	9	133	8	6	5	321	88
PROVINCIE DI ALTRE REGIONI	14	2.635	647	292	3.547	425	203	145	7.908	1.701
-Fino a 15	10	19	14	11	550	79	83	12	778	366
-Da 16 a 30	1	135	155	75	1.239	150	81	47	1.883	404
-Da 31 a 60	2	697	201	150	1.158	123	25	47	2.403	445
-Oltre 60	1	1.784	277	56	600	73	14	39	2.844	486
di cui nel Comune capoluogo										
-Fino a 15	—	—	—	—	—	—	—	—	—	—
-Da 16 a 30	—	—	—	—	—	—	—	—	—	—
-Da 31 a 60	—	366	71	49	414	36	5	7	948	182
-Oltre 60	—	1.391	191	33	345	30	8	15	2.013	343
ESTERO	18	943	143	31	1.655	721	38	6	3.555	431
-Fino a 15	12	7	10	—	48	22	4	1	104	36
-Da 16 a 30	1	95	34	4	381	147	16	3	681	115
-Da 31 a 60	2	481	51	13	886	420	12	1	1.866	172
-Oltre 60	3	360	48	14	340	132	6	1	904	108
<b>TOTALE</b>	<b>34.591</b>	<b>7.066</b>	<b>10.526</b>	<b>2.193</b>	<b>68.745</b>	<b>9.798</b>	<b>12.690</b>	<b>16.170</b>	<b>161.779</b>	<b>88.564</b>

**TAV. 31 - Studenti per luogo di studio, tempo impiegato e mezzo utilizzato**

LUOGO DI STUDIO — TEMPO IMPIEGATO (minuti)	MEZZO UTILIZZATO								TOTALE	di cui persone che hanno effettuato più di uno spostamento
	NESSUN MEZZO (a piedi)	FERROVIA, TRAM, METROPOLITANA, ALTRO MEZZO PUBBLICO SU ROTAIA	AUTOBUS, FILOBUS, CORRIERA, ALTRO MEZZO PUBBLICO SU GOMMA	AUTOBUS SCOLASTICO	AUTO PRIVATA COME		MOTOCICLETTA, CICLOMOTORE, SCOOTER	ALTRO MEZZO		
					CONDUCENTE	TRASPORTATO				
STESSO COMUNE DI RESIDENZA	37.314	477	6.051	6.592	113	8.398	1.322	4.984	65.251	10.390
-Fino a 15	34.879	167	2.899	5.398	92	7.788	1.183	4.665	57.071	9.010
-Da 16 a 30	2.332	178	2.871	1.140	16	589	136	314	7.576	1.264
-Da 31 a 60	88	67	268	49	3	16	3	4	498	90
-Oltre 60	15	65	13	5	2	5	—	1	106	26
di cui nel Comune capoluogo										
-Fino a 15	7.986	68	1.291	387	53	2.201	466	348	12.800	1.458
-Da 16 a 30	848	100	2.202	170	8	333	76	63	3.800	591
-Da 31 a 60	57	8	192	10	1	12	2	2	284	50
-Oltre 60	3	9	2	1	—	—	—	—	15	4
ALTRO COMUNE DELLA STESSA PROVINCIA	304	3.035	6.859	1.979	121	1.873	341	267	14.779	2.057
-Fino a 15	256	320	1.273	1.115	39	1.182	231	122	4.538	646
-Da 16 a 30	40	1.225	3.452	658	60	565	98	83	6.181	893
-Da 31 a 60	7	1.121	1.787	188	16	93	8	52	3.272	403
-Oltre 60	1	369	347	18	6	33	4	10	788	115
di cui nel Comune capoluogo										
-Fino a 15	13	35	85	7	5	68	3	9	225	30
-Da 16 a 30	—	523	1.210	31	30	200	9	2	2.005	281
-Da 31 a 60	—	667	579	33	5	47	3	3	1.337	171
-Oltre 60	—	237	92	1	3	24	1	4	362	48
ALTRA PROVINCIA DELLA STESSA REGIONE	4	496	152	56	16	43	2	1	770	132
-Fino a 15	4	9	16	14	—	15	—	—	58	9
-Da 16 a 30	—	79	41	7	—	8	1	—	136	11
-Da 31 a 60	—	133	57	14	2	9	—	—	215	38
-Oltre 60	—	275	38	21	14	11	1	1	361	74
di cui nel Comune capoluogo										
-Fino a 15	—	—	—	—	—	—	—	—	—	—
-Da 16 a 30	—	—	—	—	—	—	—	—	—	—
-Da 31 a 60	—	56	32	10	2	6	—	—	106	20
-Oltre 60	—	253	25	16	13	6	1	1	315	71
PROVINCIE DI ALTRE REGIONI	10	1.830	115	24	76	69	12	51	2.187	382
-Fino a 15	6	4	4	6	1	23	8	1	53	10
-Da 16 a 30	4	22	11	5	2	16	3	21	84	12
-Da 31 a 60	—	311	38	7	29	16	—	23	424	76
-Oltre 60	—	1.493	62	6	44	14	1	6	1.626	284
di cui nel Comune capoluogo										
-Fino a 15	—	—	—	—	—	—	—	—	—	—
-Da 16 a 30	—	—	—	—	—	—	—	—	—	—
-Da 31 a 60	—	275	28	3	29	9	—	1	345	67
-Oltre 60	—	1.454	54	4	42	11	1	3	1.569	275
ESTERO	6	4	4	1	1	4	—	1	21	5
-Fino a 15	5	—	—	—	—	—	—	—	5	3
-Da 16 a 30	1	—	—	1	1	—	—	—	3	1
-Da 31 a 60	—	2	1	—	—	3	—	1	7	1
-Oltre 60	—	2	3	—	—	1	—	—	6	—
<b>TOTALE</b>	<b>37.638</b>	<b>5.842</b>	<b>13.181</b>	<b>8.652</b>	<b>327</b>	<b>10.387</b>	<b>1.677</b>	<b>5.304</b>	<b>83.008</b>	<b>12.966</b>



appendice





## A — Tipologia completa delle famiglie

FAMIGLIA DI TIPO	CAPO FAMIGLIA	CONIUGE	FIGLIO/A	GENITORE	SUOCERO/A	GENERO NUORA	ALTRO PARENTE O AFFINE	ALTRA PERSONA CONVIVENTE	ADDETTI AI SERVIZI DELLA FAMIGLIA			
A	x	—	—	—	—	—	—	(x)	(x)			
B	x	x	—	—	—	—	—	(x)	(x)			
C	C1	x	x	x	—	—	—	(x)	(x)			
	C2	x(M)	—	x	—	—	—	(x)	(x)			
	C3	x(F)	—	x	—	—	—	(x)	(x)			
D	D <sub>1</sub>	D1.1	x	x	—	<table border="1"><tr><td>x</td><td>x</td></tr></table>	x	x	(x)	(x)	(x)	(x)
		x	x									
	D1.2	x	x	—	—	—	<table border="1"><tr><td>x</td><td>x</td></tr></table>	x	x	(x)	(x)	
	x	x										
	D <sub>2</sub>	D2.1	x	x	x	<table border="1"><tr><td>x</td><td>x</td></tr></table>	x	x	(x)	(x)	(x)	(x)
		x	x									
	D2.2	x	x	x	—	—	<table border="1"><tr><td>x</td><td>x</td></tr></table>	x	x	(x)	(x)	
	x	x										
	D <sub>3</sub>	D3.1	x(M)	—	x	<table border="1"><tr><td>x</td><td>x</td></tr></table>	x	x	(x)	(x)	(x)	(x)
		x	x									
	D3.2	x(M)	—	x	—	—	<table border="1"><tr><td>x</td><td>x</td></tr></table>	x	x	(x)	(x)	
	x	x										
D <sub>4</sub>	D4.1	x(F)	—	x	<table border="1"><tr><td>x</td><td>x</td></tr></table>	x	x	(x)	(x)	(x)	(x)	
	x	x										
D4.2	x(F)	—	x	—	—	<table border="1"><tr><td>x</td><td>x</td></tr></table>	x	x	(x)	(x)		
x	x											
D5	x	—	—	x(M)(F)	(x)	(x)	—	(x)	(x)			
D6	x	—	—	x(M)	(x)	(x)	—	(x)	(x)			
D7	x	—	—	x(F)	(x)	(x)	—	(x)	(x)			
D8	x	—	—	—	x(M)(F)	(x)	—	(x)	(x)			
D9	Altri casi											

x = Componente presente

— = Componente assente

(x) = Componente che può essere presente o assente

x	x
---	---

 = Componenti entrambi presenti o almeno uno dei due presenti

(M) = Maschio

(F) = Femmina

**B — Confronto fra le classi di età ai censimenti demografici del 1951, 1961, 1971 e 1981**

CLASSI DI ETÀ PER LE QUALI PUÒ ESSERE EFFETTUATO IL CONFRONTO	1951	1961	1971	1981
meno di 6 anni	fino a 6 anni	fino a 6	meno di 6	0-2 3-5
6-13	{ 6-10 10-14	6-14	{ 6-10 11-13	{ 6-10 11-13
14-20	{ 14-18 18-21	14-21	{ 14-18 19-20	{ 14-17 18 19-20
21-24	21-25	21-25	si ottiene sottraendo la classe 0-20 dalla classe 0-24	21-24
25-34	25-35	{ 25-30 30-35	{ 25-29 30-34	{ 25-29 30-34
35-44	35-45	{ 35-40 40-45	{ 35-39 40-44	{ 35-39 40-44
45-54	45-55	{ 45-50 50-55	{ 45-49 50-54	{ 45-49 50-54
55-59	55-60	55-60	55-59	55-59
60-64	60-65	60-65	60-64	60-64
65 e più	da 65 in poi	{ 65-70 70-75 oltre 75	{ 65-69 70-74 75 e più	{ 65-69 70-74 75 e più

**C – Variazioni territoriali e di nome nelle circoscrizioni amministrative**  
(periodo: 25 ottobre 1971 - 24 ottobre 1981)

Comuni	Superficie e popolazione riferite al censimento del 24-10-1971 (Situazione prima della variazione)		V A R I A Z I O N I						Superficie e popolazione riferite al censimento del 24-10-1971 (Situazione dopo la variazione)	
	Superficie ha	Popolazione		Specie e relativo provvedimento	Superficie e popolazione oggetto della variazione			Superficie ha	Popolazione	
		residente	presente		Superficie ha	Popolazione			residente	presente

N E G A T I V O

**D – Zone di territorio in contestazione tra Comuni**

Zone di territorio in contestazione			Epoca della contestazione	Comuni interessati alla contestazione	Popolazione residente		Superficie Km <sup>2</sup>	
Denominazione	Popolazione residente	Superficie Km <sup>2</sup>			Totale	di cui in zona contestata	Totale	di cui in contestazione
Monte Spalavera	—	0,50	1981	Aurano Trarego Viggiona	188 524	—	21,25 18,77	0,50 —
Monte Larone II	—	0,08	1981	Crevoladossola Crodo	4.650 1.736	—	39,72 61,69	0,08 —
Oltrebogna	173	0,06	1961	Crevoladossola Domodossola	4.650 20.300	173	39,72 36,93	0,06 —
Pizzo Nona	—	0,72	1961	Druogno Trontano	935 1.711	—	29,05 57,91	— 0,72
Monte Larone I	—	1,49	1981	Montecrestese Crodo	1.247 1.736	—	86,49 61,69	1,49 —
Nancino	—	1,10	1981	Trontano Beura - Cardezza	1.711 1.417	—	57,91 28,90	1,10 —

**E — Categorie socio-professionali secondo la professione e la posizione nella professione**

CATEGORIE SOCIO-PROFESSIONALI	CLASSI E CATEGORIE PROFESSIONALI (*)	POSIZIONI NELLA PROFESSIONE
01 Imprenditori e lavoratori in proprio nell'agricoltura, nella silvicoltura, nell'allevamento e nella pesca	3.11, 3.12, 3.13, 3.23, 3.3, 3.4	Imprenditori, lavoratori in proprio, coadiuvanti.
02 Altri lavoratori agricoli	3.14, 3.21, 3.22, 3.23, 3.24, 3.3, 3.4	Dirigenti, direttivi, impiegati, categorie intermedie, altri lavoratori dipendenti
03 Imprenditori e lavoratori in proprio nelle professioni liberali e affini	1.16, 1.17, 1.21, 1.22, 1.4, 1.5, *1.6, 1.71, 1.72, 1.73, 1.74, 1.75, 1.76, 1.77, 1.78, 1.8, 5.87, 8.31, 9.2	Liberi professionisti, lavoratori in proprio, coadiuvanti
04 Imprenditori nell'industria, nell'edilizia, nel commercio, nei trasporti e nei servizi	1.23, 1.24, 1.25, 1.26, 1.72, 1.73, 1.74, 1.75, 1.76, 2.11, 2.12, 2.13, 2.25, 7.1, 7.23, 7.24, 7.3, 8.41, 8.42, 9.1	Imprenditori, coadiuvanti
05 Lavoratori in proprio nell'industria, nell'edilizia, nel commercio, nei trasporti e nei servizi	1.23, 1.24, 1.25, 1.26, 2.25, 2.26, 2.28, 2.29, 2.31, 4.12, 4.14, 4.2, 4.3, 4.41, 4.42, 4.43, 4.44, 4.5, 4.6, 5.1, 5.22, 5.3, 5.4, 5.5, 5.6, 5.72, 5.74, 5.75, 5.76, 5.77, 5.78; 5.79, 5.81, 5.82, 5.84, 5.85, 5.86, 5.87, 5.88, 5.92, 6.11, 6.12, 6.13, 6.14, 6.15, 6.17, 6.18, 6.19, 6.22, 6.23, 6.24, 6.25, 6.32, 6.33, 6.34, 7.1, 7.22, 7.23, 7.24, 7.25, 7.3, 7.42, 7.43, 7.44, 7.45, 8.1, 8.23, 8.4; 8.51, 9.1, 9.3, 9.4, 9.51, 9.7.	Liberi professionisti, lavoratori in proprio, coadiuvanti.
06 Dirigenti industriali e commerciali, alti funzionari dell'apparato legislativo e della amministrazione statale	2.14, 2.15, 2.16, 2.17	Dirigenti, direttivi, impiegati
07 Lavoratori dipendenti nelle professioni liberali e affini	1.1, 1.21, 1.22, 1.3, 1.4, 1.51, 1.52, 1.6, 1.7, 1.8, 2.22, 5.87, 8.21, 8.31, 9.2	Dirigenti, direttivi, impiegati, categorie intermedie, altri lavoratori dipendenti

## segue E — Categorie socio-professionali secondo la professione e la posizione nella professione

CATEGORIE SOCIO-PROFESSIONALI	CLASSI E CATEGORIE PROFESSIONALI (*)	POSIZIONI NELLA PROFESSIONE
08 Capi ufficio e responsabili di personale amministrativo, di addetti alle vendite e ai servizi; funzionari statali con responsabilità amministrative	1.23, 1.24, 1.25, 1.26, 2.21, 2.24, 2.25, 2.51, 2.52, 7.21, 7.41, 7.43, 8.33	Dirigenti, direttivi, impiegati
09 Personale amministrativo, addetto alle vendite e ai servizi	2.21, 2.23, 2.24, 2.26, 2.27, 2.28, 2.29, 2.3, 2.53, 2.54, 7.22, 7.23, 7.24, 7.25, 7.4, 9.3, 9.4, 9.51, 9.6, 9.7	Direttivi, impiegati, categorie intermedie, altri lavoratori dipendenti
10 Intermedi: capisquadra e sorveglianti di operai (dipendenti)	1.91, 1.92, 4.11, 4.12, 4.14, 4.2, 4.3, 4.4, 4.5, 4.6, 5.1, 5.2, 5.3, 5.4, 5.5, 5.6, 5.71, 5.72, 5.73, 5.74, 5.75, 5.77, 5.78, 5.79, 5.81, 5.82, 5.83, 5.84, 5.85, 5.86, 5.87, 5.9, 6.11, 6.21, 6.22, 6.23, 6.24, 6.25, 6.3, 8.11, 8.12, 8.13, 8.14, 8.15, 8.17, 8.23, 8.24	Dirigenti, direttivi, impiegati, categorie intermedie
11 Operai specializzati e qualificati (dipendenti)	1.92, 4.11, 4.12, 4.14, 4.2, 4.3, 4.4, 4.5, 4.6, 5.1, 5.2, 5.3, 5.4, 5.5, 5.6, 5.7, 5.8, 5.9, 6.12, 6.13, 6.14, 6.15, 6.16, 6.17, 6.2, 6.3, 8.1, 8.22, 8.23, 8.24, 8.31, 8.32, 8.43, 8.51	Capi operai; operai specializzati, qualificati, comuni; apprendisti, lavoratori a domicilio
12 Manovali (dipendenti)	4.13, 6.18, 6.19, 8.52, 9.52	Operai comuni
13 Forze armate (militari di carriera e militari in servizio di leva)	2.4	Dirigenti, direttivi, impiegati, graduati o militari di carriera
14 Persone economicamente attive non classificate altrove	9.9	Tutte le posizioni nella professione ad eccezione dei graduati o militari di carriera

(\*) Cfr. Classificazione delle professioni (ISTAT, Metodi e Norme, Serie C, n. 9, maggio 1981).

**F — Tavole disponibili****DATI COMUNALI**

- Tavola 1 — Popolazione residente attiva in condizione professionale per sesso, ramo di attività economica e posizione nella professione (analoga alla Tav. 9 comunale con analisi per ramo di attività economica).
- Tavola 2 — Popolazione residente attiva in condizione professionale, per sesso e ramo di attività economica (dati del 1981 classificati secondo i rami della classificazione delle attività economiche 1971).
- Tavola 3 — Popolazione residente occupata secondo il tipo di spostamento effettuato per raggiungere il luogo di lavoro.
- Tavola 4 — Popolazione residente che studia secondo il tipo di spostamento effettuato per raggiungere il luogo di studio.
- Tavola 5 — Popolazione residente che frequenta la scuola materna secondo il tipo di spostamento effettuato per raggiungere la scuola.
- Tavola 6 — Popolazione residente che frequenta corsi di formazione professionale secondo il tipo di spostamento effettuato per raggiungere il luogo di studio.
- Tavola 7 — Popolazione residente che lavora o studia secondo il tipo di spostamento effettuato per raggiungere il luogo di lavoro o di studio.
- Tavola 8 — Popolazione residente secondo il luogo di lavoro o di studio, il mezzo utilizzato, il tempo impiegato e l'orario di inizio del lavoro o delle lezioni.
- Tavola 9 — Stranieri residenti per sesso e stranieri temporaneamente presenti per sesso e motivo della presenza.
- Tavola 10 — Abitazioni in complesso (occupate e non occupate) secondo alcune caratteristiche del fabbricato nel quale sono situate.
- Tavola 11 — Abitazioni occupate in affitto o ad altro titolo secondo la figura giuridica del proprietario (analoga alla Tav. 20 comunale con analisi dettagliata della figura giuridica del proprietario).

**DATI PROVINCIALI**

- Tavola 12 — Popolazione residente per sesso, classe di età e luogo di nascita (analoga alla Tav. 3 provinciale con analisi del luogo di nascita per provincia).
- Tavola 13 — Popolazione residente temporaneamente assente, ricoverata in istituto di cura pubblico o privato, per sesso, classe di età e condizione.
- Tavola 14 — Famiglie residenti per condizione professionale o non professionale dei componenti e condizione del capo famiglia di censimento (analoga alla Tav. 18 provinciale con analisi della posizione nella professione del capo famiglia di censimento).
- Tavola 15 — Nuclei familiari costituiti da genitore con figlio/i secondo alcuni caratteri del genitore, il numero dei figli e l'età del figlio minore.
- Tavola 16 — Nuclei familiari costituiti da coniugi con o senza figli, secondo l'età dei coniugi, il numero e l'età dei figli.

- 
- Tavola 17 — Nuclei familiari costituiti da coniugi con o senza figli, secondo la condizione dei coniugi, il numero e l'età dei figli.
- Tavola 18 — Nuclei familiari costituiti da coniugi con o senza figli, secondo la categoria socio-professionale dei coniugi, il numero e l'età dei figli.
- Tavola 19 — Nuclei familiari costituiti da coniugi con o senza figli, secondo il grado di istruzione dei coniugi, il numero e l'età dei figli.
- Tavola 20 — Abitazioni occupate per servizio installato e condizione del capo famiglia di censimento.
- Tavola 21 — Abitazioni occupate per classe di superficie, epoca di costruzione e numero di occupanti.
- Tavola 22 — Occupati per settore di attività economica, luogo di lavoro, tempo impiegato, mezzo utilizzato e orario di inizio del lavoro (analoga alla Tav. 30 provinciale con analisi dell'orario di inizio del lavoro).
- Tavola 23 — Studenti per grado di istruzione, luogo di studio, tempo impiegato, mezzo utilizzato e orario di inizio delle lezioni (analoga alla Tav. 31 provinciale con analisi dell'orario di inizio delle lezioni e del grado di istruzione degli studenti).







ISTITUTO CENTRALE DI STATISTICA

# 12° CENSIMENTO GENERALE DELLA POPOLAZIONE

25 ottobre 1981

(Legge 18 dicembre 1980, n. 864)

## FOGLIO DI FAMIGLIA

<b>A</b>	Comune	NUMERO DI CODICE
	Provincia	

<b>B</b>	SEZIONE DI CENSIMENTO
	N. ....

<b>C</b>	NUMERO D'ORDINE	
	Provvisorio	Definitivo

<b>D</b>	FRAZIONE GEOGRAFICA	
	(lettera)	(denominazione)

<b>E</b>	TIPO DI LOCALITÀ		
	Centro abitato	1	<input type="checkbox"/>
	Nucleo abitato	2	<input type="checkbox"/>
	Case sparse	3	<input type="checkbox"/>

DATI RIASSUNTIVI DEL FOGLIO DI FAMIGLIA					
ABITAZIONE (Sez. I)	PERSONE DELLA FAMIGLIA (Sez. II)				PERSONE TEMPORANEA- MENTE PRE- SENTI PRESSO LA FAMIGLIA (Sez. III)
Abitazione occupata <input type="checkbox"/> Stanze <input type="text"/>	M	F	M F		5
			Totale	Tempora- neamente assenti	
Abitazione non occupata <input type="checkbox"/> Stanze <input type="text"/>	1	2	3	4	
Altro tipo di alloggio <input type="checkbox"/> Famiglia in coabitazione . . . . . <input type="checkbox"/> Famiglia senza abitazione . . . . . <input type="checkbox"/>					

Data ..... 1981

IL RILEVATORE

INDIRIZZO DELLA FAMIGLIA	
..... N. ....	
(via, piazza, località)	
Scala .....	Piano .....
Interno N. ....	Tel. ....

### AVVERTENZE

Il modello va compilato, con riferimento al **25 ottobre 1981**, dal capo famiglia (cioè da colui che è ritenuto tale dalla famiglia) o, se ciò non fosse possibile, da un'altra persona della famiglia, nelle seguenti parti:

- « Elenco delle persone della famiglia »
- Sezione I - Notizie sull'abitazione: quesiti da ⑤ a ⑬
- Sezione II - Notizie sulle persone della famiglia. Per ciascuna di esse deve essere compilato un « foglio individuale » rispettando l'ordine secondo il quale sono indicate nell'« Elenco » alla pagina seguente
- Sezione III - Notizie sulle persone temporaneamente presenti presso la famiglia il 25 ottobre 1981
- « Notizie riassuntive sulla famiglia » (contenute nei tre « quadri » delle ultime due pagine)

Per le domande seguite da quadratino occorre barrare così  la risposta che fa al caso.

I riquadri in rosso non devono essere compilati dalla famiglia, ma dal rilevatore.

Le caselle in azzurro  non devono essere compilate.

Per facilitare la compilazione delle singole parti del « Foglio di famiglia », vengono forniti alcuni chiarimenti nella GUIDA inserita nel foglio stesso.

### OBBLIGHI DI DENUNCIA E SEGRETEZZA DEI DATI FORNITI COL PRESENTE FOGLIO

L'obbligo di fornire le notizie richieste con il presente foglio è stabilito dall'art. 7 della legge 18 dicembre 1980, n. 864. Coloro che non forniscono le notizie richieste, ovvero le forniscono scientemente errate o incomplete, sono passibili, ai sensi dell'art. 18 del R.D.L. 27 maggio 1929, n. 1285, convertito nella legge 21 dicembre 1929, n. 2238, con le modifiche di cui all'art. 3 della legge 12 luglio 1961, n. 603, di una sanzione amministrativa fino a L. 80.000 che, in caso di recidiva, può essere aumentata fino a L. 800.000, senza pregiudizio delle sanzioni fissate dal codice penale.

L'art. 19 del citato Decreto-Legge n. 1285 1929 e successive modifiche stabilisce inoltre: « Le notizie che si raccolgono in occasione di inchieste ordinate dall'Istituto centrale di statistica, direttamente o a mezzo di Enti delegati, sono vincolate al più scrupoloso segreto d'ufficio e non possono essere rese note, per nessun titolo, se non in forma collettiva, in modo che non se ne possa fare alcun riferimento individuale ».

Coloro che, per ragioni del proprio ufficio, essendo venuti a conoscenza di notizie di carattere personale, le comunicano ad altri o se ne servono per scopi privati, sono passibili di una sanzione amministrativa fino a L. 120.000 elevabile, in caso di recidiva, fino a L. 800.000, senza pregiudizio delle pene in cui fossero incorsi per reati previsti dal codice penale.

**ELENCO DELLE PERSONE DELLA FAMIGLIA**

N. d'ordine	COGNOME E NOME (scrivere in stampatello)	RELAZIONE DI PARENTELA O DI CONVIVENZA CON IL CAPO FAMIGLIA
1	2	3
1		capo famiglia
2		
3		
4		
5		
6		
7		
8		
9		
10		
11		
12		

Nell'elenco a fianco devono essere indicati, per ciascun componente della famiglia, cognome, nome e relazione di parentela o di convivenza con il capo famiglia.

Ai fini del censimento, per famiglia si intende un insieme di persone legate da vincoli di matrimonio, parentela, affinità, adozione, affiliazione, tutela o da vincoli affettivi, coabitanti ed aventi dimora abituale nello stesso Comune (anche se non sono ancora iscritte nell'anagrafe della popolazione del Comune medesimo), che normalmente provvedono al soddisfacimento dei loro bisogni mediante la messa in comune di tutto o parte del reddito di lavoro o patrimoniale da esse percepito.

Una famiglia può essere costituita anche di una sola persona che provvede in tutto o in parte con i propri mezzi di sussistenza al soddisfacimento dei bisogni individuali.

Sono considerate facenti parte della famiglia, come membri aggregati di essa, anche le persone che, a qualsiasi titolo, convivono abitualmente con la famiglia stessa.

Nell'elencare le singole persone della famiglia, deve essere scrupolosamente osservato il seguente ordine:

- capo famiglia ;
- coniuge ;
- figli non sposati (in ordine decrescente di età) ;
- figli sposati e loro familiari ;
- altri parenti o affini del capo famiglia (Indicare a seconda dei casi : padre, fratello, suocero, zio, nipote, cognato, ecc.) ;
- altre persone conviventi ;
- addetti ai servizi della famiglia.

Per le donne coniugate o vedove scrivere prima il cognome da nubile, poi il nome ed infine il cognome del marito preceduto da « in » per le coniugate e « ved. » per le vedove.

Non devono essere elencate le persone temporaneamente presenti presso la famiglia ; ad esse è riservata infatti la Sezione III.

Data ..... 1981

**IL CAPO FAMIGLIA**  
(o chi per esso)

# Sezione I - NOTIZIE SULL'ABITAZIONE

(da compilarsi a cura del rilevatore)

<p><b>1 SPECIE DI ALLOGGIO</b></p> <p>1.1 Abitazione occupata . . . 1 <input type="checkbox"/></p> <p>1.2 Altro tipo di alloggio:</p> <ul style="list-style-type: none"> <li>- alloggio precario per le famiglie terremotate . . . 2 <input type="checkbox"/></li> <li>- altro . . . . . 3 <input type="checkbox"/></li> </ul> <p>1.3 Abitazione non occupata:</p> <ul style="list-style-type: none"> <li>- disponibile per la vendita o l'affitto . . . 4 <input type="checkbox"/></li> <li>- utilizzabile per vacanza . . . 5 <input type="checkbox"/></li> <li>- utilizzabile per lavoro . . . 6 <input type="checkbox"/></li> <li>- per altri motivi . . . . . 7 <input type="checkbox"/></li> </ul> <p>QUALORA NELL'ABITAZIONE O NELL'ALTRO TIPO DI ALLOGGIO COABITINO PIU' FAMIGLIE INDICARE IL NUMERO D'ORDINE DEL FOGLIO O DEI FOGLI CON I QUALI SONO STATE CENSITE</p> <table border="1" style="width: 100%; border-collapse: collapse; text-align: center;"> <tr> <th colspan="2">NUMERO D'ORDINE</th> </tr> <tr> <th style="width: 50%;">Provvisorio</th> <th style="width: 50%;">Definitivo</th> </tr> <tr> <td> </td> <td> </td> </tr> <tr> <td> </td> <td> </td> </tr> <tr> <td> </td> <td> </td> </tr> </table>	NUMERO D'ORDINE		Provvisorio	Definitivo							<p><b>2 CARATTERISTICHE DEL FABBRICATO IN CUI È SITUATA L'ABITAZIONE</b></p> <p>2.1 Tipo di fabbricato:</p> <ul style="list-style-type: none"> <li>- utilizzato esclusivamente ad uso abitativo . . . 1 <input type="checkbox"/></li> <li>- utilizzato prevalentemente ad uso abitativo . . . 2 <input type="checkbox"/></li> <li>- utilizzato prevalentemente ad uso non abitativo . . . 3 <input type="checkbox"/></li> <li>- rurale . . . . . 4 <input type="checkbox"/></li> </ul> <p>2.2 Indicare se il fabbricato è completamente separato da altre costruzioni:      1 <input type="checkbox"/> si      2 <input type="checkbox"/> no</p> <p>2.3 Tipo di costruzione:</p> <p>a) cemento armato</p> <ul style="list-style-type: none"> <li>- a piano terra aperto . . . . . 1 <input type="checkbox"/></li> <li>- a piano terra chiuso con muratura . . . 2 <input type="checkbox"/></li> </ul> <p>b) altro tipo . . . . . 3 <input type="checkbox"/></p> <p>c) non individuato . . . . . 4 <input type="checkbox"/></p> <p>2.4 Numero delle abitazioni del fabbricato (comprese le abitazioni non occupate):</p> <ul style="list-style-type: none"> <li>- 1 abitazione . . . . . 1 <input type="checkbox"/></li> <li>- 2 abitazioni . . . . . 2 <input type="checkbox"/></li> <li>- da 3 a 8 abitazioni . . . 3 <input type="checkbox"/></li> <li>- da 9 a 15 abitazioni . . . 4 <input type="checkbox"/></li> <li>- da 16 a 30 abitazioni . . . 5 <input type="checkbox"/></li> <li>- 31 abitazioni e più . . . . 6 <input type="checkbox"/></li> </ul>	<p><b>3 PIANO IN CUI È SITUATA L'ABITAZIONE</b></p> <p style="text-align: center;"> <input style="width: 20px; height: 20px; border: 1px solid black;" type="text"/> <input style="width: 20px; height: 20px; border: 1px solid black;" type="text"/> </p> <p><b>4 PROPRIETARIO DELL'ABITAZIONE</b></p> <ul style="list-style-type: none"> <li>- Persona fisica . . . . . 1 <input type="checkbox"/></li> <li>- Impresa bancaria o assicuratrice . . . . . 2 <input type="checkbox"/></li> <li>- Altra Impresa (di costruzioni, immobiliare, industriale, commerciale, ecc.) . . . . . 3 <input type="checkbox"/></li> <li>- Cooperativa edilizia di abitazione:</li> <ul style="list-style-type: none"> <li>- a proprietà individuale . . . . . 4 <input type="checkbox"/></li> <li>- a proprietà indivisa . . . . . 5 <input type="checkbox"/></li> </ul> <li>- Stato, Regione, Provincia, Comune . . . . . 6 <input type="checkbox"/></li> <li>- Enti previdenziali (INPS, INPDAI, ecc.) . . . . . 7 <input type="checkbox"/></li> <li>- Istituto Autonomo Case Popolari (I.A.C.P.) . . . . . 8 <input type="checkbox"/></li> <li>- Altro . . . . . 9 <input type="checkbox"/></li> </ul>
NUMERO D'ORDINE												
Provvisorio	Definitivo											

<p><b>5 TITOLO DI GODIMENTO</b></p> <ul style="list-style-type: none"> <li>- Proprietà, usufrutto o riscatto . . . . . 1 <input type="checkbox"/></li> <li>- Affitto o subaffitto . . . 2 <input type="checkbox"/></li> <li>- Altro titolo . . . . . 3 <input type="checkbox"/></li> </ul>	<p><b>9 ACQUA POTABILE</b></p> <p>Indicare se l'abitazione:</p> <p>a) dispone di acqua corrente potabile di acquedotto:</p> <ul style="list-style-type: none"> <li>- nell'interno dell'abitazione . . . 1 <input type="checkbox"/></li> <li>- fuori dell'abitazione . . . 2 <input type="checkbox"/></li> </ul> <p>b) dispone di acqua potabile di pozzo o cisterna . . . 3 <input type="checkbox"/></p> <p>c) non dispone di acqua potabile (né di acquedotto, né di pozzo o cisterna) . . . . 4 <input type="checkbox"/></p>	<p><b>12 ELETTRICITÀ</b></p> <p>Indicare se l'abitazione dispone di elettricità:</p> <p style="text-align: right;">1 <input type="checkbox"/> si      2 <input type="checkbox"/> no</p>
<p><b>6 EPOCA DI COSTRUZIONE O DI RICOSTRUZIONE</b></p> <ul style="list-style-type: none"> <li>- prima del 1919 . . . . . 1 <input type="checkbox"/></li> <li>- tra il 1919 e il 1945 . . . 2 <input type="checkbox"/></li> <li>- tra il 1946 e il 1960 . . . 3 <input type="checkbox"/></li> <li>- tra il 1961 e il 1971 . . . 4 <input type="checkbox"/></li> <li>- tra il 1972 e il 1975 . . . 5 <input type="checkbox"/></li> <li>- tra il 1976 e il 1980 . . . 6 <input type="checkbox"/></li> <li>- dopo il 1980 . . . . . 7 <input type="checkbox"/></li> </ul>	<p><b>10 GABINETTO (W.C.)</b></p> <p>10.1 Indicare se l'abitazione:</p> <p>a) dispone di gabinetto nell'interno dell'abitazione:</p> <ul style="list-style-type: none"> <li>- uno . . . . . 1 <input type="checkbox"/></li> <li>- due o più . . . . . 2 <input type="checkbox"/></li> </ul> <p>b) dispone di gabinetto fuori dell'abitazione . . . 3 <input type="checkbox"/></p> <p>c) non dispone di gabinetto . . . 4 <input type="checkbox"/></p> <p>10.2 Se l'abitazione dispone di gabinetto, indicare se è fornito di impianto (cassetta, vaschetta, ecc.) per lo scarico dell'acqua:</p> <p style="text-align: right;">1 <input type="checkbox"/> si      2 <input type="checkbox"/> no</p>	<p><b>13 RISCALDAMENTO</b></p> <p>13.1 Indicare se l'abitazione:</p> <p>a) dispone di riscaldamento:</p> <ul style="list-style-type: none"> <li>- fornito da impianto fisso centrale o autonomo . . . 1 <input type="checkbox"/></li> <li>- fornito solo da apparecchi singoli (stufe, caminetti) che consentano il riscaldamento di tutte o della maggior parte delle stanze . . . 2 <input type="checkbox"/></li> </ul> <p>b) non dispone di impianto di riscaldamento né viene riscaldata con apparecchi singoli . . . 3 <input type="checkbox"/></p> <p>13.2 Tipo di combustibile o di energia prevalentemente usato:</p> <div style="border: 1px solid black; padding: 5px; text-align: center; margin: 5px 0;"> <i>rispondere solo per le abitazioni occupate</i> </div> <ul style="list-style-type: none"> <li>- combustibili liquidi (olio combustibile, gasolio, ecc.) . . . 1 <input type="checkbox"/></li> <li>- combustibili solidi (carbone, legna, ecc.) . . . 2 <input type="checkbox"/></li> <li>- combustibili gassosi (gas di città, metano, ecc.) . . . 3 <input type="checkbox"/></li> <li>- energia elettrica . . . . . 4 <input type="checkbox"/></li> <li>- altro . . . . . 5 <input type="checkbox"/></li> </ul>
<p><b>7 STANZE</b></p> <ul style="list-style-type: none"> <li>- Stanze adibite ad abitazione o promiscuamente anche ad altro uso . . . . . N. <input style="width: 40px; border: 1px solid black;" type="text"/></li> <li>- Cucina (se ha caratteristiche di stanza) . . . N. <input style="width: 40px; border: 1px solid black;" type="text"/></li> <li>- Stanze adibite esclusivamente ad altro uso (ufficio, studio professionale, laboratorio, ecc.) . . . . . N. <input style="width: 40px; border: 1px solid black;" type="text"/></li> </ul>	<p><b>11 BAGNO</b></p> <p>Indicare se l'abitazione dispone di bagno (vasca e/o doccia):</p> <p style="text-align: right;">1 <input type="checkbox"/> si      2 <input type="checkbox"/> no</p>	
<p><b>8 SUPERFICIE</b></p> <p>Indicare la superficie in metri quadrati: (interi, senza decimali)</p> <p style="text-align: right;"> <input style="width: 40px; height: 20px; border: 1px solid black;" type="text"/> <input style="width: 40px; height: 20px; border: 1px solid black;" type="text"/> <input style="width: 40px; height: 20px; border: 1px solid black;" type="text"/> </p>		

**1 RELAZIONE DI PARENTELA O DI CONVIVENZA CON IL CAPO FAMIGLIA**

*ai fini del censimento per capo famiglia si intende chi è considerato tale dalla famiglia*

- Capo famiglia . . . . . 1
- Coniuge (marito, moglie) . . . . . 2
- Figlio (figliastro, figlio adottivo) . . . . . 3
- Genitore (padre, madre) . . . . . 4
- Suocero/a . . . . . 5
- Genero, nuora . . . . . 6
- Altro parente o affine . . . . . 7
- Altra persona convivente . . . . . 8
- Addetto ai servizi della famiglia (domestico, collaboratore familiare, ecc.) . . . . . 9

**2 SESSO**

Maschio 1       Femmina 2

**3 LUOGO DI NASCITA**

- Nel Comune di attuale dimora abituale (residenza) . . . . . 1
- In altro Comune
- ..... (specificare il Comune) . . . . . 2
- ..... (specificare la Provincia) . . . . .
- All'estero
- ..... (specificare lo Stato estero) . . . . . 3

**4 DATA DI NASCITA**

..... giorno      mese      anno

**5 STATO CIVILE**

- Celibe o nubile . . . . . 1
- Coniugato . . . . . 2
- Vedovo . . . . . 3
- Separato legalmente . . . . . 4
- Divorziato . . . . . 5

**6 CITTADINANZA**

- Italiana . . . . . 01
- Straniera
- ..... (specificare) . . . . .
- Nessuna (apolide) . . . . . 99

**7 LUOGO DI PRESENZA ALLA DATA DEL CENSIMENTO**

**7.1** Indicare se alla data del censimento la persona era presente nel Comune di dimora abituale (residenza):

1  si       no

*Precisare se la persona, pur essendo presente alla data del censimento nello stesso Comune di residenza, era eventualmente:*

- ricoverata in un istituto di cura pubblico o privato (ospedale, clinica, ecc.) . . . . . 2
- in altro luogo (convitto, caserma e simili) . . . . . 3

**7.2** Se alla data del censimento la persona era temporaneamente assente dal Comune di dimora abituale (residenza) indicare:

a) se si trovava:

- in altro Comune
- ..... (specificare il Comune) . . . . . 4
- ..... (specificare la Provincia) . . . . .
- all'estero
- ..... (specificare lo Stato estero; per i membri di equipaggio indicare « imbarcato ») . . . . . 5

b) il motivo della temporanea assenza:

- lavoro . . . . . 1
- seguire familiari assenti per motivi di lavoro . . . . . 2
- studio . . . . . 3
- ricovero in Istituto di cura pubblico o privato (ospedale, clinica, ecc.) . . . . . 4
- altro (turismo, servizio di leva, ecc.) . . . . . 5

**8 LUOGO DI DIMORA ABITUALE (RESIDENZA) NELL'OTTOBRE 1976**

*rispondere solo se la persona è nata prima del 24 ottobre 1976*

- Nel Comune di attuale dimora abituale (residenza) 6
- In altro Comune
- ..... (specificare il Comune) . . . . .
- ..... (specificare la Provincia) . . . . .
- All'estero
- ..... (specificare lo Stato estero) . . . . .

**9 ISTRUZIONE**

*rispondere solo se la persona è nata prima del 24 ottobre 1976*

**9.1** Indicare il titolo di studio più elevato conseguito:

- laurea
- ..... (specificare) . . . . .
- diploma
- ..... (specificare) . . . . .
- licenza di scuola media inferiore . . . . . 60
- licenza elementare . . . . . 70

**9.2** Se non ha titoli di studio, indicare se sa leggere e scrivere:      80  si      90  no

**9.3** Indicare se frequenta:

- a) un corso regolare di studi (scuola elementare, media o secondaria superiore, università) . . . . . 1  si      2  no
- b) la scuola materna . . . . . 1  si      2  no

**9.4** Indicare se frequenta un corso di formazione professionale (\*):      1  si      2  no

(\*) Per corso di formazione professionale si intende un corso che abbia tutti i seguenti requisiti: 1) durata non inferiore a tre mesi; 2) rilascio di un attestato; 3) utilizzazione per migliorare o adeguare la capacità professionale.

# PERSONE DELLA FAMIGLIA

## DELLA PERSONA N.

### 10 CONDIZIONE PROFESSIONALE O NON PROFESSIONALE NELLA SETTIMANA PRECEDENTE LA DATA DEL CENSIMENTO

rispondere solo se la persona è nata prima del 24 ottobre 1967

#### 10.1 Indicare se la persona è:

- occupata . . . . . 1
- disoccupata alla ricerca di nuova occupazione . . . . . 2
- in cerca di prima occupazione . . . . . 3
- casalinga . . . . . 4
- studente . . . . . 5
- ritirata dal lavoro . . . . . 6
- in servizio di leva . . . . . 7
- in altra condizione . . . . . 8

10.2 Indipendentemente dalla risposta fornita al punto 10.1, indicare le ore lavorate nella settimana presso un datore di lavoro o nell'azienda familiare. N.

Se la persona è occupata o disoccupata rispondere ai punti 10.3, 10.4, 10.5 indicando:

#### 10.3 La professione, arte o mestiere, esercitata:

.....  
(specificare)

#### 10.4 In quale modo esercita la professione, arte o mestiere:

##### a) ALLE DIPENDENZE, COME:

- dirigente . . . . . 01
- appartenente alla carriera direttiva . . . . . 02
- impiegato . . . . . 03
- appartenente alle categorie speciali (intermedi) . . . . . 04
- capo operaio . . . . . 05
- operaio specializzato o qualificato . . . . . 06
- operaio comune (manovale, bracciante agricolo, ecc.) . . . . . 07
- altro lavoratore dipendente (uscieri, guardiano, bidello, ecc.) . . . . . 08
- apprendista . . . . . 09
- lavorante a domicilio per conto di imprese . . . . . 10
- graduato o militare di carriera delle FF.AA., o figura simile dei corpi di polizia e sicurezza interna . . . . . 11

##### b) IN CONTO PROPRIO, COME:

- imprenditore . . . . . 12
  - libero professionista . . . . . 13
  - lavoratore in proprio (coltivatore diretto, mezzadro, esercente di negozio, artigiano, ecc.) . . . . . 14
  - coadiuvante . . . . . 15
- Ha lavoratori retribuiti o apprendisti alle proprie dipendenze?  sì  no

#### 10.5 Qual'è l'attività principale (o unica) dello stabilimento, azienda agricola, negozio, ufficio, ente, ecc., presso cui lavora:

.....  
(specificare)

### 11 CONDIZIONE PROFESSIONALE O NON PROFESSIONALE NELL'OTTOBRE 1976

rispondere solo se la persona è nata prima del 24 ottobre 1967

#### 11.1 Indicare se la persona era:

- occupata . . . . . 1
- disoccupata alla ricerca di nuova occupazione . . . . . 2
- in cerca di prima occupazione . . . . . 3
- casalinga . . . . . 4
- studente . . . . . 5
- in altra condizione . . . . . 6

#### 11.2 Se la persona era occupata indicare:

- a) se lavorava: — alle dipendenze . . . . . 1   
— in conto proprio . . . . . 2
- b) in quale settore:
- agricoltura, foreste, pesca . . . . . 1
  - industria . . . . . 2
  - commercio . . . . . 3
  - altre attività . . . . . 4

### 12 LUOGO DI STUDIO O DI LAVORO, TEMPO IMPIEGATO E MEZZO UTILIZZATO PER GLI SPOSTAMENTI

#### 12.1 Indicare la denominazione e l'indirizzo del luogo di studio o di lavoro:

.....  
(denominazione)  
.....  
(indirizzo: via, piazza, numero civico, località)  
.....  
(Comune e Provincia o Stato estero)

#### 12.2 Indicare se la persona rientra giornalmente dal luogo di studio o di lavoro nella sua dimora abituale:

1  sì 2  no

#### 12.3 In caso di risposta affermativa, se la persona si è recata mercoledì ultimo scorso al luogo di studio o di lavoro precisato al punto 12.1, indicare:

- a) in quale delle seguenti fasce orarie hanno avuto inizio le lezioni o il lavoro:
- 7,15 - 7,44 . . . . . 1
  - 7,45 - 8,14 . . . . . 2
  - 8,15 - 8,44 . . . . . 3
  - 8,45 - 9,15 . . . . . 4
  - altro orario . . . . . 5
- b) se si è recata più di una volta al luogo di studio o di lavoro . . . . . 1  sì 2  no
- c) il tempo impiegato per recarsi una sola volta (solo andata) da casa al luogo di studio o di lavoro:
- fino a 15 minuti . . . . . 1
  - da 16 a 30 minuti . . . . . 2
  - da 31 a 60 minuti . . . . . 3
  - oltre 60 minuti . . . . . 4
- d) il mezzo di trasporto utilizzato per compiere il tratto più lungo (in termini di distanza e non di tempo) del tragitto casa/luogo di studio o di lavoro:
- nessun mezzo (a piedi) . . . . . 1
  - ferrovia, tram, metropolitana o altro mezzo pubblico (es.: funicolare) su rotaia . . . . . 2
  - autobus, flobus, corriera o altro mezzo pubblico (es.: taxi) su gomma . . . . . 3
  - autobus aziendale o scolastico . . . . . 4
  - auto privata (come conducente) . . . . . 5
  - auto privata (come trasportato) . . . . . 6
  - motocicletta, ciclomotore, scooter (come conducente o trasportato) . . . . . 7
  - altro mezzo (bicicletta, battello, funivia, ecc.) . . . . . 8

**Sezione III - NOTIZIE SULLE PERSONE  
TEMPORANEAMENTE PRESENTI PRESSO LA FAMIGLIA  
IL 25 OTTOBRE 1981**

PERSONA N. 1	PERSONA N. 2	PERSONA N. 3
<b>① SESSO</b> - Maschio . . . . . 1 <input type="checkbox"/> - Femmina . . . . . 2 <input type="checkbox"/>	<b>① SESSO</b> - Maschio . . . . . 1 <input type="checkbox"/> - Femmina . . . . . 2 <input type="checkbox"/>	<b>① SESSO</b> - Maschio . . . . . 1 <input type="checkbox"/> - Femmina . . . . . 2 <input type="checkbox"/>
<b>② DATA DI NASCITA</b> _____ <small>(giorno)                      (mese)                      (anno)</small>	<b>② DATA DI NASCITA</b> _____ <small>(giorno)                      (mese)                      (anno)</small>	<b>② DATA DI NASCITA</b> _____ <small>(giorno)                      (mese)                      (anno)</small>
<b>③ STATO CIVILE</b> - Celibe o nubile . 1 <input type="checkbox"/> - Coniugato . . . . . 2 <input type="checkbox"/> - Vedovo . . . . . 3 <input type="checkbox"/> - Separato legalmente . . . 4 <input type="checkbox"/> - Divorziato . . . . . 5 <input type="checkbox"/>	<b>③ STATO CIVILE</b> - Celibe o nubile . 1 <input type="checkbox"/> - Coniugato . . . . . 2 <input type="checkbox"/> - Vedovo . . . . . 3 <input type="checkbox"/> - Separato legalmente . . . 4 <input type="checkbox"/> - Divorziato . . . . . 5 <input type="checkbox"/>	<b>③ STATO CIVILE</b> - Celibe o nubile . 1 <input type="checkbox"/> - Coniugato . . . . . 2 <input type="checkbox"/> - Vedovo . . . . . 3 <input type="checkbox"/> - Separato legalmente . . . 4 <input type="checkbox"/> - Divorziato . . . . . 5 <input type="checkbox"/>
<b>④ CITTADINANZA</b> - Italiana . . . . . 01 <input type="checkbox"/> - Straniera _____ <small>(specificare)</small> <input type="checkbox"/> - Nessuna (apolide) . . . . . 99 <input type="checkbox"/>	<b>④ CITTADINANZA</b> - Italiana . . . . . 01 <input type="checkbox"/> - Straniera _____ <small>(specificare)</small> <input type="checkbox"/> - Nessuna (apolide) . . . . . 99 <input type="checkbox"/>	<b>④ CITTADINANZA</b> - Italiana . . . . . 01 <input type="checkbox"/> - Straniera _____ <small>(specificare)</small> <input type="checkbox"/> - Nessuna (apolide) . . . . . 99 <input type="checkbox"/>
<b>⑤ MOTIVO DELLA TEMPORANEA PRESENZA</b> - Lavoro . . . . . 1 <input type="checkbox"/> - Altro . . . . . 2 <input type="checkbox"/>	<b>⑤ MOTIVO DELLA TEMPORANEA PRESENZA</b> - Lavoro . . . . . 1 <input type="checkbox"/> - Altro . . . . . 2 <input type="checkbox"/>	<b>⑤ MOTIVO DELLA TEMPORANEA PRESENZA</b> - Lavoro . . . . . 1 <input type="checkbox"/> - Altro . . . . . 2 <input type="checkbox"/>

