

12°
censimento generale
della popolazione
25 ottobre 1981

Volume II

**dati sulle caratteristiche strutturali
della popolazione e delle abitazioni**

Tomo I - Fascicoli provinciali

92 - CAGLIARI

ISTITUTO CENTRALE DI STATISTICA	
UFF. REGIONALE per la CA	
BIBLIOTECA	
Prot. 220	Pes.
Napoli 8	2 10 85



istat
Istituto Centrale di Statistica

roma 1983

CARTA PLANIMETRICA

Tabelle sinottiche

Caratteri considerati nelle tavole comunali	pag.	X
Caratteri considerati nelle tavole provinciali	»	XII

Introduzione

1. Premessa	»	XV
2. Definizioni	»	XVI
<p>Famiglia (pag. XVI) - Convivenza (pag. XVII) - Popolazione residente (pag. XVIII) - Popolazione presente (pag. XVIII) - Et� (pag. XVIII) - Grado di istruzione (pag. XIX) - Condizione professionale o non professionale (pag. XX) - Professione (pag. XXI) - Posizione nella professione (pag. XXII) - Ramo di attivit� economica (pag. XXIII) - Abitazione, stanza, altro tipo di alloggio (pag. XXIV) - Fabbricato (pag. XXV)</p>		
3. Avvertenze alle tavole	»	XXV
<p>Tavole comunali (pag. XXV) - Tavole provinciali (pag. XXVII)</p>		
4. Diffusione dei dati	»	XXVIII
5. Qualit� dei dati	»	XXVIII

Parte prima - dati comunali

Tavola 1	— Superficie territoriale e densità — Popolazione residente e popolazione presente, per sesso	pag.	2
Tavola 2	— Popolazione residente temporaneamente assente per sesso, luogo di presenza e motivo dell'assenza	»	4
Tavola 3	— Popolazione residente per sesso e stato civile	»	6
Tavola 4	— Popolazione residente per sesso e classe di età		
	A — Totale	»	8
	B — Maschi	»	12
	C — Femmine	»	16
Tavola 5	— Popolazione residente in età da 6 anni in poi per sesso e grado di istruzione	»	20
Tavola 6	— Popolazione residente che frequenta corsi regolari di studio e/o corsi di formazione professionale, per sesso e classe di età	»	24
Tavola 7	— Popolazione residente attiva e non attiva per sesso		
	A — Totale	»	28
	B — Maschi	»	30
Tavola 8	— Popolazione residente attiva in condizione professionale, per sesso e ramo di attività economica		
	A — Totale	»	32
	B — Maschi	»	36
	C — Femmine	»	40
Tavola 9	— Popolazione residente attiva in condizione professionale, per sesso, settore di attività economica e posizione nella professione		
	A — Totale	»	44
	B — Agricoltura, caccia, foreste e pesca	»	46
	C — Industrie	»	48
	D — Altre attività	»	50
Tavola 10	— Popolazione residente attiva in condizione professionale, per sesso, classe di età e settore di attività economica		
	A — Totale	»	52
	B — Maschi	»	56
	C — Femmine	»	60
Tavola 11	— Popolazione residente non attiva per sesso, classe di età e condizione non professionale	»	64
Tavola 12	— Popolazione residente che rientra giornalmente nella propria dimora abituale, secondo il luogo di lavoro o di studio	»	68
Tavola 13	— Famiglie residenti per ampiezza della famiglia	»	70
Tavola 14	— Famiglie residenti secondo la tipologia della famiglia	»	72
Tavola 15	— Abitazioni in complesso (occupate e non occupate); altri tipi di alloggio	»	76
Tavola 16	— Abitazioni occupate per titolo di godimento	»	80
Tavola 17	— Abitazioni occupate per epoca di costruzione	»	84
Tavola 18	— Abitazioni occupate per numero di stanze	»	88
Tavola 19	— Abitazioni occupate per servizio installato	»	92

Tavola 20 — Abitazioni occupate per figura giuridica del proprietario e titolo di godimento	pag.	96
Tavola 21 — Abitazioni non occupate per motivo della non occupazione »		100
Tavola 22 — Abitazioni non occupate per servizio installato »		102
Tavola 23 — Abitazioni non occupate per figura giuridica del proprietario »		104

Parte seconda - dati provinciali


Tavola 1 — Popolazione residente per singolo anno di età, sesso e stato civile »		108
Tavola 2 — Popolazione presente per singolo anno di età, sesso e stato civile »		110
Tavola 3 — Popolazione residente per sesso, classe di età e luogo di nascita »		112
Tavola 4 — Popolazione residente in età da 6 anni in poi per grado di istruzione, sesso, classe di età, condizione professionale o non professionale »		113
Tavola 5 — Popolazione residente attiva e non attiva per sesso e classe di età, attiva per ramo di attività economica e posizione nella professione; non attiva per condizione non professionale »		114
Tavola 6 — Popolazione residente attiva e non attiva per sesso e stato civile; attiva per ramo di attività economica e posizione nella professione; non attiva per condizione non professionale »		116
Tavola 7 — Popolazione residente attiva in condizione professionale per sesso, posizione nella professione, ramo e classe di attività economica »		118
Tavola 8 — Popolazione residente attiva in condizione professionale per sesso e professione »		120
Tavola 9 — Popolazione residente attiva in condizione professionale per sesso e categoria socio-professionale »		124
Tavola 10 — Popolazione residente occupata per ramo di attività economica, ore lavorate e posizione nella professione »		125
Tavola 11 — Popolazione residente in età da 14 anni in poi non occupata, per sesso e numero di ore lavorate »		125
Tavola 12 — Popolazione residente in età da 19 anni in poi per sesso, luogo di residenza nel 1976, condizione nel 1976 e nel 1981 »		126
Tavola 13 — Stranieri residenti per classe di età e sesso; condizione professionale per settore di attività economica e posizione nella professione; condizione non professionale »		128
Tavola 14 — Famiglie residenti per ampiezza e tipo della famiglia »		129
Tavola 15 — Famiglie residenti con almeno un nucleo familiare, per tipo del nucleo e ampiezza della famiglia »		130
Tavola 16 — Famiglie residenti per tipo di famiglia e di componenti »		130
Tavola 17 — Famiglie residenti per ampiezza, stato civile, classe di età e sesso del capo famiglia di censimento		
A — Totale »		131
B — Maschi »		132
C — Femmine »		133

Tavola 18	— Famiglie residenti per condizione professionale o non professionale dei componenti e condizione del capo famiglia di censimento	pag. 134
Tavola 19	— Famiglie residenti per ampiezza e numero di componenti (occupati, in età inferiore a 6 anni, in età di 60 anni e più, in età di 75 anni e più)	» 134
Tavola 20	— Famiglie residenti per ampiezza e specie di alloggio in cui dimorano	» 135
Tavola 21	— Famiglie residenti per tipo della famiglia e numero di figli conviventi	» 136
Tavola 22	— Convivenze e componenti permanenti, attivi e non attivi, per specie della convivenza	» 136
Tavola 23	— Convivenze secondo il numero di componenti presenti per sesso e specie della convivenza	» 136
Tavola 24	— Abitazioni occupate per numero di occupanti, numero di stanze e titolo di godimento	» 138
Tavola 25	— Abitazioni occupate per numero di stanze, numero di famiglie, figura giuridica del proprietario, epoca di costruzione e titolo di godimento, numero di servizi installati	» 140
Tavola 26	— Abitazioni occupate per tipo di fabbricato, numero di stanze, epoca di costruzione, servizi installati	» 142
Tavola 27	— Abitazioni occupate per servizi installati, numero di occupanti, numero di stanze, titolo di godimento, figura giuridica del proprietario ed epoca di costruzione	» 144
Tavola 28	— Abitazioni occupate per numero di stanze e numero dei componenti delle famiglie secondo la condizione occupazionale	» 146
Tavola 29	— Abitazioni non occupate per numero di stanze, motivo della non occupazione, tipo di fabbricato, figura giuridica del proprietario ed epoca di costruzione	» 148
Tavola 30	— Occupati per settore di attività economica, luogo di lavoro, tempo impiegato e mezzo utilizzato	
	A — Agricoltura, caccia, foreste e pesca	» 149
	B — Industrie	» 150
	C — Altre attività	» 151
	D — Totale	» 152
Tavola 31	— Studenti per luogo di studio, tempo impiegato e mezzo utilizzato	» 153

Appendice

- A — Tipologia completa delle famiglie
 - B — Confronto tra le classi di età ai censimenti demografici del 1951, 1961, 1971 e 1981.
 - C — Variazioni territoriali e di nome nelle circoscrizioni amministrative (periodo: 25 ottobre 1971 - 24 ottobre 1981)
 - D — Zone di territorio in contestazione tra Comuni
 - E — Categorie socio-professionali secondo la professione e la posizione nella professione.
 - F — Tavole disponibili
- Tracciati records
 Fac simile del *Foglio di famiglia*.

tabelle
sinottiche



introduzione

1. — PREMESSA

Il 12° Censimento generale della popolazione e il Censimento generale delle abitazioni sono stati effettuati con riferimento alla data del 25 ottobre 1981, in attuazione della legge 18 dicembre 1980, n. 864 e del relativo regolamento di esecuzione (D.P.R. 28 settembre 1981, n. 542).

Il piano della rilevazione è stato predisposto sulla base delle proposte formulate da un' apposita Commissione di studio istituita presso l'Istituto Centrale di Statistica della quale hanno fatto parte docenti universitari e rappresentanti di Amministrazioni Pubbliche, nonché di vari Enti interessati all'utilizzazione dei dati censuari.

Il piano di pubblicazione, modificato rispetto al 1971, in particolare, per quanto riguarda la disponibilità dei risultati in funzione delle diverse aggregazioni territoriali, si articola nel modo seguente:

Volume I — **Primi risultati provinciali e comunali sulla popolazione e sulle abitazioni (Dati provvisori)** (Maggio 1982)

Volume II — **Dati sulle caratteristiche strutturali della popolazione e delle abitazioni**

Tomo 1 — Fascicoli provinciali (95 fascicoli)

Tomo 2 — Fascicoli regionali (20 fascicoli)

Tomo 3 — Fascicolo nazionale

Volume III — **Popolazione delle frazioni geografiche e delle località abitate dei Comuni** (20 fascicoli regionali e 1 fascicolo nazionale).

Volume IV — **Atti del censimento.**

Un apposito volume riporta i dati sulla popolazione residente legale dei singoli Comuni, un altro infine sarà dedicato ad una relazione illustrativa ed interpretativa dei risultati censuari.

Il presente fascicolo consta di due parti:

Parte prima: 23 tavole con dati riferiti ai singoli Comuni della Provincia;

Parte seconda: 31 tavole, con dati riguardanti l'incrocio dei caratteri considerati, elaborate a livello provinciale.

Qui di seguito vengono riportate ed illustrate le definizioni dei caratteri ai quali si riferiscono i dati contenuti nel fascicolo; allo scopo di assicurare una esatta interpretazione dei dati stessi vengono inoltre fornite avvertenze specifiche per alcune tavole, nonché talune indicazioni sugli ulteriori canali di accesso all'informazione censuaria e sulla qualità dei risultati.

Per una più completa conoscenza delle modalità tecniche seguite per l'esecuzione del censimento, vedasi il fascicolo dell'Istituto Centrale di Statistica - 12° Censimento della popolazione e 6° Censimento dell'industria, del commercio, dei servizi e dell'artigianato, 25-26 ottobre 1981, *Disposizioni e istruzioni per gli Organi periferici*, Roma 1981.

La denominazione e le circoscrizioni territoriali dei Comuni, delle Province e delle Regioni fanno riferimento alla situazione esistente alla data del 25 ottobre 1981 (Cfr. Istituto Centrale di Statistica - *Elenco dei Comuni al 25 ottobre 1981*, Roma 1982).

2. — DEFINIZIONI

FAMIGLIA

Ai fini del censimento, per famiglia s'intende un insieme di persone legate da vincoli di matrimonio, parentela, affinità, adozione, affiliazione, tutela o da vincoli affettivi, coabitanti ed aventi dimora abituale nello stesso Comune, che normalmente provvedono al soddisfacimento dei loro bisogni mediante la messa in comune di tutto o parte del reddito di lavoro o patrimoniale da esse percepito.

Una famiglia può essere costituita anche di una sola persona la quale provvede in tutto o in parte con i propri mezzi di sussistenza al soddisfacimento dei bisogni individuali.

Sono considerate facenti parte della famiglia, come membri aggregati di essa, anche le persone addette ai servizi domestici, nonché le altre persone che, a qualsiasi titolo, convivono abitualmente con la famiglia stessa.

Ai fini del censimento, si considera **capo famiglia** colui che è ritenuto tale dalla famiglia. Questa definizione differisce da quella utilizzata nei censimenti del 1961 e 1971 a seguito delle innovazioni legislative in materia di diritto di famiglia.

Per la classificazione delle famiglie è stata adottata, analogamente agli spogli effettuati in occasione dei censimenti del 1961 e 1971, la seguente tipologia:

- Famiglie di Tipo A, *se composte di solo capo famiglia* (con o senza membri aggregati);
- Famiglie di Tipo B, *se composte di capo famiglia e coniuge* (con o senza membri aggregati);

- Famiglie di Tipo C, *se composte di capo famiglia, coniuge e figli* (con o senza membri aggregati). Sono considerate di tipo C anche le famiglie in cui manca il coniuge, cioè composte di capo famiglia e figli (con o senza membri aggregati);
- Famiglie di Tipo D, *se composte di capo famiglia, coniuge, figli, ascendenti e/o altri parenti* (con o senza membri aggregati). Sono considerate di tipo D anche le famiglie composte di: capo famiglia, figli, ascendenti e/o altri parenti; capo famiglia, coniuge, ascendenti e/o altri parenti; capo famiglia, ascendenti e/o altri parenti.

Per una migliore conoscenza delle strutture familiari, si è provveduto ad analizzare più in profondità le famiglie di tipo C e di tipo D, individuando al loro interno gruppi ulteriori di famiglie, pervenendo così ad una tipologia più articolata (cfr. Tavola provinciale n. 14). Il contenuto dei singoli gruppi è reso esplicito in Appendice (punto A).

Questa tipologia è stata concepita in funzione dell'obiettivo di procedere, per quanto possibile, all'individuazione dei nuclei familiari.

Per **nucleo familiare** s'intende la coppia sposata senza figli o con uno o più figli mai sposati, nonché un solo genitore con uno o più figli mai sposati.

Si possono quindi avere i seguenti quattro tipi di nuclei familiari:

- coniugi senza figli o con figli tutti non celibi o nubili;
- coniugi con almeno un figlio mai sposato;
- padre con almeno un figlio mai sposato;
- madre con almeno un figlio mai sposato.

In questo fascicolo risultano enucleate le famiglie con almeno un nucleo familiare (cfr. Tavola provinciale n. 15) in quanto non è stato possibile provvedere ad un accertamento esaustivo dei nuclei familiari sia per l'assenza sul *Foglio di famiglia* di quesiti specifici o di notizie comunque indispensabili, sia perché si è rinunciato ad ulteriori esplorazioni che pure in qualche caso avrebbero consentito l'individuazione di altri nuclei.

Si è del parere, comunque, che i citati criteri di spoglio — peraltro applicati all'universo delle famiglie e non ad un campione come generalmente praticato negli altri Paesi — assicurino risultati pienamente soddisfacenti, tenuto anche conto che — stando alle risultanze di uno spoglio campionario condotto sulla base dei dati censuari del 1971 (cfr. Istituto Centrale di Statistica — *Indagine sui nuclei familiari*, Collana d'informazioni, n. 6 del 1982) — le famiglie mononucleari rappresentano il 97% circa delle famiglie con due o più componenti.

CONVIVENZA

Ai fini del censimento, per convivenza s'intende un insieme di persone che, senza essere legate da vincoli di matrimonio, parentela, affinità e simili, conducono vita in comune per motivi religiosi, di cura, di assistenza, militari, di pena, e simili.

Sono considerate facenti parte della convivenza anche le persone addette alla convivenza stessa per ragioni d'impiego o di lavoro e che vi convivono abitualmente, purché non costituiscano famiglia a sé stante.

POPOLAZIONE RESIDENTE

La popolazione residente di ciascun Comune è costituita dalle persone aventi dimora abituale nel Comune e ivi presenti alla data del censimento e dalle persone aventi anch'esse dimora abituale nel Comune, ma che alla data del censimento risultavano assenti per uno dei seguenti motivi:

- emigrazione in altro Comune o all'estero, nel caso si tratti di emigrazione per l'esercizio di occupazioni stagionali o temporanee;
- servizio di leva, di richiamo alle armi, di volontariato;
- istruzione, noviziato religioso;
- ricovero in istituti di cura, di qualsiasi natura, purché la permanenza nel Comune di temporanea presenza non superi i due anni;
- detenzione in attesa di giudizio, condanna inferiore a cinque anni, obbligo di soggiorno per misura di prevenzione, rieducazione, purché la permanenza nel Comune di temporanea presenza non superi i cinque anni;
- affari, turismo, breve cura, e simili;
- servizio statale all'estero;
- missione fuori sede, compresa la frequenza di corsi di qualificazione o aggiornamento professionali, nonché di avanzamento;
- imbarco su navi della marina militare e mercantile.

È il caso di precisare, sulla base della predetta definizione, che a livello provinciale la popolazione residente temporaneamente assente risulta dalla somma dei dati comunali e pertanto comprende anche le persone temporaneamente assenti da un Comune della Provincia che alla data del censimento erano temporaneamente presenti in un altro Comune della Provincia stessa.

La popolazione residente, a norma dell'art. 2 del D.P.R. 542 del 28 settembre 1981, è considerata popolazione legale. Il relativo ammontare, per Comuni, Province e Stato è pubblicato sulla Gazzetta Ufficiale n. 95, del 7 aprile 1983, Supplemento ordinario n. 17.

POPOLAZIONE PRESENTE

La popolazione presente di ciascun Comune è costituita dalle persone presenti nel Comune alla data del censimento ed aventi in esso dimora abituale, nonché dalle persone temporaneamente presenti nel Comune alla data del censimento, ma aventi abituale dimora in altro Comune o all'estero.

ETÀ

L'età è computata in anni compiuti. Così ad esempio:

- 0 anni: dalla nascita al giorno precedente il 1° compleanno;
- 1 anno: dal giorno del 1° compleanno al giorno precedente il 2° compleanno;
- meno di 5 anni: dalla nascita al giorno precedente il 5° compleanno;
- da 5 a 9 anni: dal giorno del 5° compleanno al giorno precedente il 10° compleanno.

Poiché tale criterio è stato reintrodotta in occasione del censimento demografico del 1971, al fine di rendere più agevoli i confronti temporali, si forniscono in Appendice (punto B) indicazioni utili per la ricostruzione delle classi di età per le quali può essere effettuato il confronto dei dati comunali.

GRADO DI ISTRUZIONE

Si riferisce al più alto titolo di studio conseguito in qualsiasi scuola (pubblica o privata, italiana o straniera, anche all'estero) e non alla più alta classe o al più alto corso frequentato con successo.

Laureati	coloro che, avendo seguito un corso completo di studi universitari (della durata minima di quattro anni), hanno conseguito un diploma di laurea.
Diplomati	coloro che hanno conseguito un diploma di maturità o di abilitazione di scuola secondaria di secondo grado. Con tale voce sono altresì indicate le persone che hanno conseguito una abilitazione specifica dopo un corso di studi universitari della durata inferiore a quattro anni (diploma di statistica, di vigilanza alle scuole elementari, ISEF, ecc.).
Forniti di licenza media inferiore	coloro che hanno conseguito una licenza di scuola secondaria di primo grado che consenta l'accesso alle scuole secondarie di secondo grado.
Forniti di licenza elementare	coloro che hanno conseguito la licenza elementare o il certificato rilasciato da un corso di scuola popolare di tipo C (assimilabile alla licenza elementare).
Alfabeti privi di titolo di studio	coloro che hanno dichiarato di saper leggere e scrivere pur non avendo conseguito la licenza elementare, nonché gli scolari anche se iscritti alla 1 ^a elementare. Sono comprese in tale gruppo anche le persone che hanno conseguito il certificato di proscioglimento (3 ^a elementare) fino al 1955, anno nel quale tale certificato venne abolito. Poiché nel censimento del 1961 le persone fornite del certificato di proscioglimento vennero comprese tra le persone in possesso di licenza di scuola elementare, ai fini di un corretto confronto fra i dati di questi due censimenti occorre considerare congiuntamente i gruppi dei <i>forniti di licenza elementare</i> e degli <i>alfabeti privi di titolo di studio</i> .
Analfabeti	coloro che hanno dichiarato di non sapere leggere e scrivere.

CONDIZIONE PROFESSIONALE O NON PROFESSIONALE

La popolazione in condizione professionale è costituita dalle persone che nella settimana precedente la data del censimento risultavano occupate o disoccupate alla ricerca di nuova occupazione.

Occupati coloro che possiedono un'occupazione (in proprio o alle dipendenze) da cui traggono un profitto o una retribuzione. Sono considerati tali anche coloro che collaborano, senza avere un regolare rapporto di lavoro, con un familiare che svolge un'attività lavorativa in proprio.

Disoccupati alla ricerca di nuova occupazione coloro che hanno perduto una precedente occupazione alle dipendenze e sono alla ricerca attiva di una nuova occupazione, essendo in grado di accettarla se viene loro offerta.

La popolazione in condizione non professionale è costituita:

- a) da tutti i bambini e ragazzi con meno di 14 anni;
- b) dalle persone in cerca di prima occupazione;
- c) dalle casalinghe;
- d) dagli studenti;
- e) dalle persone ritirate dal lavoro;
- f) dagli altri censiti in età da 14 anni in poi che non rientrano nei gruppi di cui alle lettere da b) ad e). Tra questi ultimi sono compresi anche coloro che stanno assolvendo gli obblighi di leva, tali persone al censimento del 1971 venivano attribuite alla popolazione in condizione professionale o a quella in condizione non professionale sulla base della condizione nella quale si trovavano prima dell'inizio del servizio di leva.

Si riportano di seguito le relative definizioni:

Persone in cerca di prima occupazione coloro che non hanno mai esercitato un'attività lavorativa o hanno cessato un'attività lavorativa in proprio e sono alla ricerca attiva di un'occupazione alle dipendenze essendo in grado di accettarla se viene loro offerta.

Casalinghe coloro che si dedicano prevalentemente alla cura della propria famiglia e della propria casa.

Studenti coloro che si dedicano prevalentemente allo studio.

Persone ritirate dal lavoro coloro che hanno cessato una attività lavorativa per raggiunti limiti di età o altra causa.

Anche ai fini del confronto con i dati del censimento del 1971, si precisa che **le persone in condizione professionale e quelle in cerca di prima occupazione confluiscono nella cosiddetta popolazione attiva. La popolazione in condizione non professionale depurata dalle persone in cerca di prima occupazione, costituisce invece la popolazione non attiva.**

In ordine sempre ai confronti temporali, è necessario tener presente che nei precedenti censimenti si è utilizzato il concetto di condizione *abituale*, non essendo previsto che la risposta ai quesiti sull'attività professionale dovesse essere fornita facendo riferimento alla data del censimento. Con le innovazioni introdotte è stato recepito il criterio seguito nelle rilevazioni correnti delle forze di lavoro.

PROFESSIONE

Per professione s'intende l'attività individuale esercitata dalle persone costituenti la popolazione attiva, ad esclusione delle persone in cerca di prima occupazione. La specificazione della professione, cioè la *qualificazione tecnologica* dell'attività individuale è determinata dal genere di lavoro o di servizio esplicito (ad esempio: industriale, commerciante, medico, avvocato, contabile, falegname, ebanista, fabbro ferraio, elettricista... ecc.).

Il lavoro connesso con l'esercizio di una professione è caratterizzato da uno sforzo fisico o intellettuale da parte della persona, nonché dall'oggetto sul quale tale sforzo viene esercitato. In relazione alla prevalenza ed alla natura di questi vari elementi si è soliti fare distinzione tra lavoro prevalentemente intellettuale e lavoro prevalentemente manuale. Le attività di carattere prevalentemente intellettuale sono comunemente designate come *professioni o arti liberali*; quelle di carattere prevalentemente manuale come *arti o mestieri*. Tuttavia, per semplicità di linguaggio, si designano usualmente con il termine *professioni* sia le professioni e arti liberali, sia le arti e i mestieri.

Per le persone addette al culto e i militari di carriera esercitanti una professione non inerente all'esercizio del culto o all'attività tipicamente militare è stata considerata l'attività di tipo civile da esse svolta (ad esempio: per un sacerdote secolare esercitante la professione di insegnante presso una scuola pubblica o privata si è considerata la professione di *insegnante*; per una suora infermiera si è considerata la professione di *infermiera*; per un capitano medico si è considerata la professione di *medico*, e così via).

Per le persone disoccupate è stata considerata la professione esercitata prima della disoccupazione.

Per notizie più analitiche si rinvia al volume dell'Istituto Centrale di Statistica — *Classificazione delle professioni*, Metodi e Norme, Serie C, n. 9, Maggio 1981.

Per la professione e i due caratteri seguenti (posizione nella professione ed attività economica) è necessario tener presente che le persone con più di una attività lavorativa hanno fornito le notizie facendo riferimento alla principale attività svolta, cioè a quella che per continuità di lavoro, per importanza economica o altre considerazioni era ritenuta da esse la prevalente.

POSIZIONE NELLA PROFESSIONE

Per posizione nella professione s'intende la condizione della persona espletante un'attività economica in rapporto all'unità locale in cui viene svolta l'attività stessa.

Nel presente volume le posizioni nella professione risultano raggruppate nel modo seguente:

Imprenditori, liberi professionisti:

imprenditori — coloro che gestiscono in proprio un'impresa (azienda agricola, industriale, commerciale, ecc.), nella quale non impiegano l'opera manuale propria o di familiari, ma quella di dipendenti;

liberi professionisti — coloro che esercitano in proprio una professione o arte liberale (notaio, medico, ingegnere, avvocato, ecc.).

Lavoratori in proprio: coloro che gestiscono un'azienda agricola, una piccola azienda industriale, una bottega artigiana, un negozio o un esercizio pubblico partecipandovi col proprio lavoro manuale. In tale posizione sono compresi anche i coltivatori diretti, i mezzadri e simili, i soci di cooperative aventi figura di lavoratori in proprio e chi lavora nel proprio domicilio direttamente per conto di consumatori e non su commissione di imprese.

Coadiuvanti: coloro che collaborano con un familiare che svolge un'attività lavorativa in proprio, senza avere un rapporto di lavoro regolato da contratto.

Dirigenti e impiegati:

dirigenti — coloro che ricoprono un ruolo caratterizzato da un elevato grado di professionalità, autonomia e potere decisionale. Per la Pubblica Amministrazione si considerano in tale posizione le qualifiche previste dal D.P.R. 30 giugno 1972, n. 748, nonché le qualifiche equivalenti presso tutte le altre Amministrazioni, siano esse a carattere centrale o locale. Per gli appartenenti alle FF. AA. e corpi similari sono considerati come dirigenti gli ufficiali con grado superiore a quello di tenente colonnello o posizioni assimilate;

appartenenti alla carriera direttiva — coloro che con diverso grado di responsabilità, discrezionalità di poteri e autonomia, esercitano una funzione direttiva (tecnica o amministrativa). Per gli appartenenti alle FF. AA. e corpi similari sono considerati come direttivi gli ufficiali con grado inferiore a quello di colonnello o posizioni assimilate;

impiegati — coloro che esercitano una funzione di concetto o esecutiva tecnica o amministrativa;

appartenenti alle categorie speciali (intermedi) — coloro che esercitano una funzione intermedia tra quella degli impiegati e quella degli operai specializzati vale a dire chi guida e controlla, con apporto di adeguata competenza tecnico-pratica, gruppi di altri lavoratori.

Lavoratori dipendenti:

capi operai — coloro che svolgono una attività per la cui esecuzione si richiedono conoscenze di tipo specialistico ed hanno eventualmente responsabilità di guida di personale;

operai specializzati o qualificati — coloro che svolgono una attività per la cui esecuzione si richiedono adeguate cognizioni tecnico-pratiche conseguite o in istituti professionali o mediante istruzione equivalente o acquisite con il necessario tirocinio e pratica, nonché chi esegue con perizia il lavoro manuale affidatogli essendo in possesso di specifiche capacità tecnico-pratiche;

operai comuni — coloro che eseguono lavori di carattere manuale e non sono compresi nelle categorie precedenti (manovale, bracciante agricolo, ecc.);

altri lavoratori dipendenti — coloro che esercitano mansioni di usciere, bidello, guardiano e simili;

apprendisti — coloro che esercitano un'attività lavorativa per l'apprendimento di una professione ed il successivo conseguimento di una qualifica;

lavoranti a domicilio — coloro che lavorano nel proprio domicilio esclusivamente o prevalentemente su commissione di imprese (industriali, commerciali, artigiane) e non direttamente per conto di consumatori;

graduati o militari di carriera delle FF. AA. o figure similari dei corpi di polizia e sicurezza interna — gli appartenenti alle FF. AA. e corpi similari con grado fino a caporal maggiore o assimilati, nonché i vigili urbani e del fuoco.

RAMO DI ATTIVITÀ ECONOMICA

Per ramo di attività economica s'intende il campo di attività in cui viene esercitata la professione, arte o mestiere. Esso è determinato, di norma, in base all'attività (unica o prevalente) delle singole *unità locali* in cui il censito svolge la propria professione, arte o mestiere (ad esempio: azienda agricola, stabilimento industriale, bottega artigiana, negozio, esercizio pubblico, sede o filiale bancaria e assicurativa, ospedale, gabinetto medico, studio professionale, ministero, amministrazione comunale). I rami in cui si articola la classificazione delle attività economiche sono i seguenti:

0. — Agricoltura, caccia, foreste e pesca
1. — Energia, gas e acqua
 - 1.A — Estrazione di combustibili solidi, liquidi e gassosi; industria petrolifera
 - 1.B — Energia elettrica, gas e acqua
2. — Industrie estrattive, industrie manifatturiere per la trasformazione di minerali non energetici e prodotti derivati; industrie chimiche
3. — Industrie manifatturiere per la lavorazione e la trasformazione dei metalli; meccanica di precisione
4. — Industrie manifatturiere alimentari, tessili, delle pelli e cuoio, dell'abbigliamento, del legno, mobili e altre industrie manifatturiere
5. — Industria delle costruzioni e delle installazioni di impianti per l'edilizia
6. — Commercio, pubblici esercizi e alberghi; riparazioni di beni di consumo e di veicoli
 - 6.A — Commercio, pubblici esercizi e alberghi
 - 6.B — Riparazioni di beni di consumo e di veicoli
7. — Trasporti e comunicazioni
8. — Credito e assicurazione, servizi prestati alle imprese; noleggio
 - 8.A — Credito e assicurazione
 - 8.B — Servizi prestati alle imprese; noleggio
9. — Pubblica amministrazione; servizi pubblici e privati
 - 9.A — Pubblica amministrazione
 - 9.B — Servizi pubblici e privati

Si fa presente che non risulta possibile procedere ad un completo confronto dei dati per ramo di attività economica con i corrispondenti dati del 1971, in quanto la relativa classificazione ha subito una profonda revisione (cfr. Istituto Centrale di Statistica — *Classificazione delle attività economiche, Metodi e Norme, Serie C, n. 8, Maggio 1981*), essendo stato necessario renderla ragguagliabile alla NACE (Nomenclatura generale delle attività economiche nelle Comunità Europee) concordata in sede comunitaria.

ABITAZIONE, STANZA, ALTRO TIPO DI ALLOGGIO

Ai fini del censimento, per abitazione s'intende un insieme di vani, o anche un vano solo, destinato funzionalmente ad uso di alloggio, che dispone di un ingresso indipendente su strada, pianerottolo, cortile, terrazza, ballatoio, e simili e che alla data del censimento è occupata o è destinata ad essere occupata da una famiglia o da più famiglie coabitanti.

Un'abitazione si considera occupata se in essa abitano una o più persone aventi la dimora abituale nel Comune di censimento, anche se temporaneamente assenti alla data del censimento stesso; non occupata se in essa non abita alcuna persona o se è abitata solo da persone temporaneamente presenti nel Comune di censimento (è il caso ad esempio di studenti che frequentano un corso di studi nel Comune di censimento).

È da considerare non occupata l'abitazione:

- disponibile per la vendita o l'affitto;
- utilizzabile per vacanza in quanto chi ne dispone la occupa soltanto in uno o più periodi dell'anno (abitazioni ubicate generalmente in località turistiche);
- utilizzabile per lavoro, cioè se trattasi di abitazione secondaria che viene occupata saltuariamente da chi ne dispone per motivi di lavoro (ad esempio: casa di campagna destinata ai lavori agricoli nell'epoca del raccolto, abitazione secondaria situata generalmente in un Comune diverso da quello di dimora abituale utilizzata per lo svolgimento della propria attività lavorativa);
- non occupata per altro motivo in quanto già venduta o affittata, ma non ancora occupata; non più occupata da chi ne dispone, per trasferimento a seguito di emigrazione definitiva verificatasi in particolare nelle zone montane di spopolamento.

Il titolo di godimento dell'abitazione fa riferimento al titolo in base al quale la famiglia dispone dell'abitazione stessa. I titoli di godimento considerati sono:

- *proprietà*, alla quale è stato assimilato l'usufrutto; sotto tale voce sono comprese anche le abitazioni a riscatto;
- *affitto*, che comprende anche il subaffitto;
- *altro titolo*, per i casi di uso gratuito dell'abitazione, di godimento per prestazione di servizi, ecc.

L'epoca di costruzione o di ricostruzione fa riferimento all'anno di ultimazione della costruzione o ricostruzione. Nel caso in cui l'abitazione sia stata costruita in anno posteriore a quello del relativo fabbricato, a seguito di ricostruzione parziale, ampliamento o sopraelevazione, è stato considerato l'anno di termine della ricostruzione, dell'ampliamento o della sopraelevazione.

Per quanto concerne la superficie dell'abitazione è da tener presente che essa fa riferimento alla superficie dei pavimenti delle stanze e dei vani accessori con esclusione della superficie di balconi, terrazze, verande, cantine, garages, portici, loggiati, solai, cortili, ecc.

Per stanza s'intende un locale, facente parte di un'abitazione, che riceve aria e luce dall'esterno ed ha dimensioni tali da consentire la collocazione di un letto lasciando lo spazio utile per il movimento di una persona. La cucina, se risponde a tale definizione, è considerata stanza.

Per altro tipo di alloggio s'intende il locale che, pur non essendo funzionalmente destinato ad abitazione di una famiglia (cantina, soffitta, magazzino, negozio, ufficio, ecc.) ovvero non avendo le caratteristiche proprie dell'abitazione (roulotte, natante, grotta, carrozzone, ecc.), risulta alla data del censimento occupato di fatto da una o più famiglie residenti.

FABBRICATO

Per fabbricato s'intende qualsiasi costruzione, comprendente almeno un'abitazione, isolata da vie o spazi vuoti oppure separata da altre costruzioni mediante muri maestri che si elevano, senza soluzione di continuità, dalle fondamenta al tetto, che disponga di uno o più accessi all'esterno e che possa avere una o più scale autonome.

3. — AVVERTENZE ALLE TAVOLE

TAVOLE COMUNALI

Tavola 1:

— l'elenco dei Comuni che hanno subito variazioni territoriali e di nome tra il 1971 ed il 1981 è riportato in Appendice (punto C);

— i dati sulla superficie territoriale dei Comuni sono stati forniti dagli Uffici Tecnici Erariali; si fa presente che eventuali variazioni di superficie di minima entità non segnalate in Appendice sono conseguenti a verifiche periodiche effettuate dagli stessi Uffici Tecnici Erariali.

Per quanto concerne le superfici delle zone di territorio in contestazione tra due o più Comuni (Appendice punto D) rilevate in sede di predisposizione delle basi territoriali del censimento, è da tener presente che esse costituiscono un *di cui* delle superfici totali dei Comuni.

Ai fini dell'imputazione delle superfici contestate alla superficie totale dell'uno o dell'altro Comune interessato, si è avuto riguardo alle circoscrizioni comunali, quali risultano delimitate sulle carte topografiche al 25.000 edite dall'Istituto Geografico Militare, nel presupposto che tali circoscrizioni facciano riferimento alle medesime risultanze catastali da cui sono desunte le superfici dei Comuni.

In mancanza di altro valido criterio, l'attribuzione delle superfici contestate è stata necessariamente omessa nei pochi casi in cui i confini comunali sono rimasti indefiniti anche sulla cartografia I.G.M.;

— la densità della popolazione residente (numero medio di abitanti per Km²) è data dal rapporto fra il totale della popolazione residente di ciascun Comune e la superficie territoriale del Comune stesso espressa in Km².

Tavola 2:

tra le persone temporaneamente assenti per motivi di lavoro risultano anche quelle che hanno seguito familiari recatisi in altri Comuni o all'estero per motivi di lavoro.

Tavola 6:

per corso di formazione professionale s'intende un corso che abbia tutti i seguenti requisiti:

- durata non inferiore a tre mesi;
- rilascio di un attestato;
- utilizzazione per migliorare o adeguare la capacità professionale.

Tavole 9 e 10:

i rami in cui si articola la classificazione delle attività economiche risultano così raggruppati:

- agricoltura, caccia, foreste e pesca: ramo 0;
- industrie: rami 1, 2, 3, 4 e 5;
- altre attività: rami 6, 7, -8 e 9.

Tavola 12:

le persone che lavorano e frequentano un corso di studi regolare e/o di formazione professionale sono comprese fra gli *occupati*; le persone che frequentano un corso regolare di studi ed un corso di formazione professionale sono comprese fra gli *scolari e studenti*; in quest'ultimo gruppo sono pure compresi i bambini che frequentano la scuola materna.

Tavola 14:

per l'individuazione delle famiglie composte da coniugi, coniugi e figli, genitori e figli, si è fatto riferimento alla figura del capo famiglia e quindi, nel caso di questa tavola, la famiglia composta ad esempio dal capo famiglia e da uno dei suoi genitori risulta sotto la voce *altro tipo di famiglia*.

Tavola 15:

per il calcolo del numero medio di occupanti per stanza non si è tenuto conto delle stanze adibite esclusivamente ad altro uso.

Tavola 19:

per quanto concerne l'acqua potabile di acquedotto e il gabinetto, l'espressione *fuori dell'abitazione* sta ad intendere che il servizio si trova o nel corpo del fabbricato che comprende l'abitazione (ballatoio, pianerottolo, ecc.) o nel cortile, giardino o orto annessi al fabbricato stesso, a disposizione dei soli occupanti dell'abitazione o del fabbricato e non del pubblico in genere.

Si fa inoltre presente che per *bagno* s'intende un impianto di vasca e/o doccia.

Tavola 22:

è da tener presente che le abitazioni che dispongono di servizi installati sommate a quelle che non ne dispongono danno il totale abitazioni solo nel caso in cui sia sempre stata fornita risposta ai relativi quesiti.

TAVOLE PROVINCIALI

Tavole 4, 12, 13, 18, 30:

cfr. nota alle tavole comunali 9 e 10 (nella tavola 13 è enucleato altresì il ramo "commercio, pubblici servizi, alberghi, riparazioni di beni di consumo e di veicoli").

Tavola 9:

per notizie sui contenuti delle singole categorie vedi Appendice (punto E); la popolazione attiva in condizione professionale considerata in tale tavola comprende anche i militari in servizio di leva.

Tavole 10 e 13:

le posizioni nella professione risultano raggruppate nel modo seguente:

- *indipendenti*: imprenditori, liberi professionisti, lavoratori in proprio, coadiuvanti;
- *dipendenti*: tutte le altre.

Tavola 18:

i componenti in condizione non professionale sono stati classificati secondo il settore di attività economica dei componenti in condizione professionale.

Tavola 20:

le famiglie che occupano un'abitazione o un altro tipo di alloggio sono quelle che occupano l'alloggio a titolo principale.

Tavola 22:

nella voce *altre convivenze* sono comprese le convivenze militari e di altri corpi accasermati.

Tavola 28:

sono considerate solo le famiglie che occupano le abitazioni a titolo principale.

Tavole 30 e 31:

i dati fanno riferimento alle persone che nel mercoledì precedente la data di compilazione del modello si sono recate al lavoro o a scuola rientrando nella stessa giornata alla propria dimora abituale.

Ai fini di una corretta interpretazione dei dati occorre tener presente che:

- i lavoratori-studenti hanno fatto riferimento al luogo di lavoro;
- coloro che esercitano la professione su mezzi di trasporto (autisti, ferrovieri, tramvieri, piloti, marittimi, ecc.) hanno indicato il luogo da cui prendono servizio (posteggio, stazione, deposito, aeroporto, porto, ecc.);
- il mezzo di trasporto è quello utilizzato per compiere il tratto più lungo (in termini di distanza e non di tempo) del tragitto casa/luogo di lavoro o studio.

Con riferimento alla Tav. 31, si precisa che tra gli studenti sono compresi i bambini che frequentano la scuola materna e le persone che frequentano corsi di formazione professionale.

4. — Diffusione dei dati

Allo scopo di favorire un'ampia utilizzazione dei dati raccolti con il censimento, si precisa quanto segue:

a) ad integrazione delle tavole riportate nel presente fascicolo, sono state elaborate le tavole non destinate alla pubblicazione, ma comunque disponibili per gli utilizzatori, riportate in Appendice (punto F);

b) sia le tavole pubblicate che quelle di cui alla lettera a) possono essere fornite su nastro magnetico;

c) le 23 tavole, contenenti i dati comunali, possono essere fornite per sezione di censimento; le 31 tavole, contenenti i dati provinciali, possono essere fornite per Comune, rispettivamente su tabulato o nastro magnetico;

d) le richieste comportano il rimborso delle spese vive sostenute per l'approntamento del supporto e devono essere inoltrate a:

**Istituto Centrale di Statistica, Servizio Censimenti — Rep. CENS/A, Via Cesare Balbo, 16
— 00100 Roma.**

5. — Qualità dei dati

Il problema del controllo della qualità dei dati, che costituisce una delle fasi più delicate di ogni indagine statistica, si presenta ancor più accentuato in occasione delle operazioni censuarie, dalla raccolta dei dati alla pubblicazione dei risultati.

Per assicurare, nei limiti del possibile, il più alto livello di attendibilità e coerenza dei risultati, l'Istituto ha previsto particolari procedure di controllo già nel corso delle operazioni di raccolta dei dati. In tale fase gli Uffici Comunali di Censimento, assistiti dagli Uffici Provinciali di Censimento, dagli Ispettori Provinciali e da Funzionari dell'ISTAT dislocati in tutte le Province, hanno provveduto alla revisione quantitativa dei *Fogli di famiglia* accertando che tutte le unità oggetto di rilevazione (abitazioni, famiglie e convivenze) fossero state censite. Al termine delle operazioni di raccolta dei dati gli Uffici Comunali di Censimento hanno provveduto alla revisione qualitativa dei questionari di rilevazione provvedendo a codificare le notizie che per loro natura non risultavano precodificate.

Nella fase di registrazione dei dati su supporto informatico (i tracciati records sono riportati in Appendice) l'Istituto ha posto in atto le misure necessarie ad assicurare la validità dell'operazione, inserendo nelle convenzioni stipulate con quelle Regioni, Amministrazioni provinciali e comunali che, a norma dell'art. 40, del D.P.R. 28 settembre 1981, n. 542, hanno provveduto ad eseguire in proprio tale lavorazione, oltre alla verifica anche il rispetto di particolari vincoli idonei ad assicurare in corrispondenza dei vari quesiti, la compatibilità dei codici registrati.

Analoghe procedure sono state seguite per il materiale fatto registrare direttamente a cura dell'ISTAT.

In entrambi i casi, è stata attivata una procedura di controllo effettuando una nuova verifica su un campione del materiale registrato. Tale operazione ha consentito di accertare che il livello di errore attribuibile all'approntamento dell'input è risultato generalmente inferiore al 5 per mille.

Il controllo finale sulla validità dei risultati è stato attuato attraverso una complessa procedura elettronica per la messa a punto quantitativa e qualitativa del materiale.

Trattasi di una procedura articolata in varie fasi di lavoro, succintamente illustrate nei punti che seguono.

1) Verifica della sequenzialità dei dati indicativi dei Fogli di famiglia e di convivenza (codici di Provincia, Comune, sezione e numero d'ordine del Foglio).

In tale sede sono state tra l'altro individuate eventuali situazioni irregolari con specifico riferimento alla completezza delle risposte fornite ai singoli quesiti del *Foglio di famiglia*. Questa analisi ha evidenziato, in alcuni casi, la necessità di dover ricorrere sistematicamente ai singoli questionari di rilevazione per una ulteriore revisione, codifica e nuova registrazione degli stessi.

2) Messa a punto qualitativa dei Fogli di censimento.

I records registrati sono stati sottoposti al vaglio di un complesso programma di controllo che prevede l'imposizione automatica, sotto determinate condizioni, dei codici eventualmente mancanti o non validi e l'aggiustamento dei codici registrati in caso di accertata incongruenza. Tale controllo esteso agli incroci tra le modalità previste dal piano di pubblicazione, è stato dapprima effettuato all'interno del singolo tipo record e poi esteso tra tipi records.

In altri termini si è assicurata:

- la completezza delle risposte per singolo quesito all'interno dello stesso tipo record;
- la congruità delle risposte fornite relativamente ad ogni tipo record scegliendo all'interno di esso un carattere come fondamentale;
- la congruità delle risposte fornite tra i records relativi alla stessa famiglia o convivenza, in corrispondenza di alcuni quesiti ritenuti come fondamentali.

I controlli di congruità e i conseguenti aggiustamenti sono stati effettuati sulla base di standards conosciuti.

In particolare i quesiti scelti come riferimento (*specie dell'alloggio* per il record dell'abitazione; *anno di nascita* e, per le caratteristiche occupazionali, *la professione*, per i records relativi alle persone) sono stati ritenuti validi solo se confermati dalla presenza di determinate informazioni in altri quesiti ad essi strettamente connessi. In caso contrario si è proceduto alla loro rettifica sulla base di indicazioni desunte dagli altri quesiti. Da segnalare, infine, che gli interventi sui singoli quesiti avvengono nell'ambito della logica che li lega, come specificato in seguito.

Per fornire ulteriori elementi conoscitivi, nei prospetti che seguono sono riportati, a livello provinciale, i valori percentuali degli aggiustamenti effettuati sui quesiti del foglio di famiglia distintamente per:

Interventi di tipo 1

- annullamento delle risposte fornite a particolari quesiti per i quali, sotto determinate condizioni, non era prevista risposta; interventi relativi a casi di mancata risposta; codici non validi.

Interventi di tipo 2

- interventi relativi ad incongruità logiche riscontrate all'interno del quesito o dei quesiti.

Interventi di tipo 3

- interventi relativi ad incongruità logiche tra tipi records.
Le percentuali degli aggiustamenti sono calcolate sul totale delle frequenze relative alle risposte fornite in relazione al quesito considerato.

PROVINCIA DI CAGLIARI

Incidenza percentuale degli aggiustamenti effettuati per tipo di intervento e quesito

A - ABITAZIONI

QUESITI	TIPO 1	TIPO 2	QUESITI	TIPO 1	TIPO 2
Specie dell'alloggio	—	0,74	Superficie	1,59	2,40
Caratteristiche del fabbricato	3,31	0,57	Acqua potabile	0,44	0,01
Proprietario	1,33	0,18	Gabinetto	0,83	0,67
Titolo di godimento	2,57	0,04	— scarico	3,63	1,99
Epoca di costruzione	1,92	0,05	Bagno	0,63	—
Stanze:			Elettricità	0,21	—
— adibite ad abitazione	0,92	0,03	Riscaldamento	1,63	1,98
— cucina	—	1,11			
— adibite ad altro uso	—	0,66	TOTALE	1,63	0,70

B - POPOLAZIONE RESIDENTE E TEMPORANEAMENTE PRESENTE

QUESITI	TIPO 1	TIPO 2	QUESITI	TIPO 1	TIPO 2
Relazione di parentela e posizione nella convivenza	0,01	0,28	Frequenza corso professionale	6,90	..
Sesso	0,20	0,13	Condizione 1981	3,86	0,95
Stato civile	0,38	0,44	Ore lavorate nella settimana	0,16	—
Luogo di nascita	0,58	0,33	Professione	2,44	5,50
Data di nascita	0,16	0,02	Posizione nella professione	10,44	9,65
Cittadinanza	1,25	—	Attività economica	9,69	7,41
Presenza e motivo dell'assenza	0,24	0,42	Condizione 1976	8,38	6,40
Residenza 1976	2,35	0,01	Pendolarità - luogo di lavoro o di studio	—	7,72
Istruzione	3,98	0,98	Pendolarità - altri quesiti	7,60	—
Corso regolare di studi	6,10	1,23	TOTALE	2,98	1,10
Frequenza scuola materna	1,09	0,08			

C - VERIFICHE DI CONGRUITÀ TRA RECORDS

TIPO 3

Specie di alloggio	0,74
Relazione di parentela	0,57
Annullamenti di records doppi e/o anomali	0,01
Mancati accoppiamenti tra famiglia principale e famiglia/e coabitanti (*)	2,26

(*) Percentuale calcolata sul totale delle famiglie coabitanti e le relative famiglie principali.

Il materiale relativo alla Provincia di Cagliari, non ha evidenziato carenze di rilievo ed inoltre non ha richiesto l'effettuazione di rifacimenti o nuove codifiche.

A scopo esemplificativo, distintamente per tipo di intervento, si riportano di seguito alcuni casi verificatisi con maggior frequenza.

Per gli interventi di tipo 1 ai quesiti relativi alla *condizione professionale o non professionale nella settimana precedente la data del censimento* e alla *condizione professionale o non professionale nell'ottobre del '76* doveva essere fornita risposta solo se la persona aveva compiuto, alla data del censimento, rispettivamente i 14 ed i 19 anni.

Per gli interventi di tipo 2:

— il quesito *stanze* è stato messo in relazione con la superficie dell'abitazione verificando la congruità del dato della superficie media per stanza;


— nell'ambito del quesito relativo alla *condizione professionale o non professionale nella settimana precedente la data del censimento* sono stati messi in relazione la *professione, arte o mestiere esercitato*, la *posizione nella professione* e la *categoria di attività economica*. I codici delle tre caratteristiche occupazionali sono stati collegati tra loro mediante una tabella a tripla entrata verificandone la reciproca compatibilità e sostituendo successivamente gli eventuali codici non validi. Il codice non valido è stato individuato in funzione di quelli ritenuti validi. Per alcune particolari professioni è stata inoltre controllata la compatibilità tra la professione, l'età ed il titolo di studio.

Per i quesiti relativi al *luogo di studio o di lavoro, tempo impiegato e mezzo utilizzato per gli spostamenti*, in considerazione della difficoltà di effettuare, in alcuni casi, una netta distinzione tra i due tipi di interventi, sono stati convenzionalmente attribuiti al tipo 1 quelli derivanti dai controlli di congruità delle varie risposte fornite all'interno del quesito ivi comprese le verifiche derivanti dalle risposte sul *tempo impiegato e mezzo utilizzato* per gli spostamenti extracomunali.

Sono stati attribuiti al tipo 2 quelli relativi al confronto tra *luogo di studio o di lavoro* ed alcune caratteristiche rilevate per lo stesso individuo. In particolare per tutti coloro per i quali era prevista una risposta al *luogo di studio o di lavoro* si è verificata l'esistenza e la compatibilità del codice indicato. Così ad esempio per coloro che si sono dichiarati *lavoranti a domicilio per conto d'impres*e è stato controllato che il codice fosse quello corrispondente a *lavora nella propria abitazione*.

Tra gli interventi di tipo 3 si segnala quello relativo al mancato accoppiamento tra il codice della famiglia principale ed il codice della famiglia o delle famiglie coabitanti. Tale inconveniente è da attribuirsi alla diversità dei codici che ne avrebbero dovuto consentire l'esatto accoppiamento.

Da segnalare infine che, nel periodo immediatamente successivo alla raccolta dei dati, l'ISTAT ha attivato tre distinte indagini campionarie: la prima con lo scopo di verificare il grado di copertura del censimento; la seconda con l'obiettivo di raccogliere, con riferimento ad alcuni fondamentali caratteri della popolazione residente, informazioni sulla qualità dei risultati; la terza tendente ad accertare la corrispondenza tra i risultati del censimento e la posizione anagrafica delle famiglie. I risultati delle predette indagini formeranno oggetto di pubblicazione.



parte prima
dati comunali

TAV. 1 - Superficie territoriale e densità - Popolazione residente e popolazione presente, per sesso

Codice dei Comuni	COMUNI	Superficie territoriale km ²	Densità ab/km ²	POPOLAZIONE RESIDENTE			POPOLAZIONE PRESENTE			
				Maschi	Femmine	TOTALE	Maschi	Femmine	TOTALE	
									N.	di cui temporaneamente presente
001	ARBUS	267,16	30	3.990	3.988	7.978	4.051	3.893	7.944	277
002	ARMUNGIA	54,79	14	396	393	789	361	368	729	3
003	ASSEMINI	117,50	143	8.475	8.355	16.830	8.234	8.281	16.515	270
004	BALLAO	46,68	26	601	619	1.220	537	552	1.089	5
005	BARRALI	11,46	83	495	452	947	475	446	921	4
006	BARUMINI	26,57	57	769	747	1.516	739	711	1.450	—
007	BUGGERRU	48,23	26	589	653	1.242	563	635	1.198	26
008	BURCEI	94,97	30	1.421	1.456	2.877	1.347	1.431	2.778	17
009	CAGLIARI	133,51	1.752	112.505	121.343	233.848	116.486	124.668	241.154	12.985
010	CALASETTA	30,98	86	1.301	1.377	2.678	1.307	1.425	2.732	152
011	CAPOTERRA	68,25	179	6.164	6.044	12.208	5.939	6.036	11.975	143
012	CARBONIA	145,63	221	15.786	16.394	32.180	15.257	16.211	31.468	512
013	CARLOFORTE	50,24	132	3.239	3.386	6.625	3.039	3.352	6.391	99
014	COLLINAS	20,79	55	584	561	1.145	568	552	1.120	14
015	DECIMOMANNU	28,05	199	2.787	2.800	5.587	2.692	2.771	5.463	61
016	DECIMOPUTZU	44,81	85	1.912	1.891	3.803	1.867	1.870	3.737	16
017	DOLIANOVA	84,60	87	3.728	3.616	7.344	3.612	3.561	7.173	56
018	DOMUS DE MARIA	96,78	14	720	672	1.392	692	654	1.346	16
019	DOMUSNOVAS	80,47	76	3.086	3.031	6.117	2.947	2.981	5.928	42
020	DONORI'	35,17	57	1.018	980	1.998	1.001	978	1.979	38
021	FLUMINIMAGGIORE	108,21	31	1.648	1.709	3.357	1.602	1.676	3.278	30
022	FURTEI	26,12	70	914	916	1.830	849	880	1.729	6
023	GENURI	7,55	69	263	255	518	248	233	481	11
024	GESICO	25,56	45	576	573	1.149	533	530	1.063	9
025	GESTURI	46,87	32	772	743	1.515	736	697	1.433	18
026	GIBA	48,65	67	1.664	1.595	3.259	1.597	1.559	3.156	17
027	GONI	18,71	33	320	300	620	301	286	587	12
028	GONNESA	47,45	110	2.643	2.559	5.202	2.545	2.534	5.079	23
029	GONNOSFANADIGA	125,23	58	3.613	3.709	7.322	3.534	3.670	7.204	28
030	GUAMAGGIORE	16,84	69	595	573	1.168	557	547	1.104	10
031	GUASILA	43,55	73	1.540	1.618	3.158	1.483	1.583	3.066	17
032	GUSPINI	174,73	77	6.677	6.862	13.539	6.344	6.694	13.038	85
033	IGLESIAS	207,63	145	14.762	15.357	30.119	14.851	15.184	30.035	959
034	LAS PLASSAS	11,14	27	152	146	298	149	139	288	6
035	LUNAMATRONA	20,57	92	909	987	1.896	870	952	1.822	15
036	MANDAS	45,04	60	1.381	1.342	2.723	1.318	1.309	2.627	10
037	MARACALAGONIS	101,60	51	2.604	2.576	5.180	2.531	2.543	5.074	11
103	MASAINAS	22,00	71	771	792	1.563	741	764	1.505	8
038	MONASTIR	31,76	131	2.069	2.080	4.149	2.016	2.052	4.068	28
039	MURAVERA	179,84	26	2.341	2.346	4.687	2.248	2.304	4.552	85
040	MUSEI	20,26	64	670	634	1.304	640	622	1.262	6
041	NARCAO	113,64	29	1.671	1.661	3.332	1.581	1.592	3.173	33
042	NURAMINIS	45,29	69	1.575	1.532	3.107	1.494	1.506	3.000	11
043	NUXIS	33,78	55	920	928	1.848	866	886	1.752	7
044	ORTACESUS	23,56	37	464	411	875	426	389	815	10
045	PABILLONIS	37,56	83	1.561	1.562	3.123	1.451	1.462	2.913	6
046	PAULI ARBAREI	15,12	51	404	374	778	375	355	730	8
047	PERDAXIUS	29,55	50	775	702	1.477	733	690	1.423	13
048	PIMENTEL	14,98	83	648	593	1.241	609	578	1.187	10
049	PORTOSCUSO	39,07	145	2.829	2.841	5.670	2.820	2.789	5.609	122
050	PULA	138,78	39	2.721	2.650	5.371	2.719	2.680	5.399	176
051	QUARTU SANTELENA	96,28	456	21.721	22.175	43.896	21.496	22.479	43.975	1.034
052	SAMASSI	42,21	126	2.662	2.650	5.312	2.579	2.619	5.198	36

segue TAV. 1 — Superficie territoriale e densità - Popolazione residente e popolazione presente, per sesso

Codice dei Comuni	COMUNI	Superficie territoriale km ²	Densità ab/km ²	POPOLAZIONE RESIDENTE			POPOLAZIONE PRESENTE			
				Maschi	Femmine	TOTALE	Maschi	Femmine	TOTALE	
									N.	di cui tempora- neamente presente
053	SAMATZAI	31,12	54	861	817	1.678	835	805	1.640	5
054	SAN BASILIO	44,83	33	756	741	1.497	714	727	1.441	8
055	SAN GAVINO MONREALE	87,54	114	4.964	5.049	10.013	4.830	5.045	9.875	160
056	SAN GIOVANNI SUERGIU	70,63	81	2.920	2.791	5.711	2.792	2.726	5.518	26
057	SANLURI	84,16	99	4.174	4.131	8.305	4.066	4.083	8.149	64
058	SAN NICOLO' GERREI	62,64	17	534	560	1.094	528	540	1.068	8
059	SAN SPERATE	26,15	226	2.980	2.936	5.916	2.880	2.922	5.802	29
060	SANTADI	115,59	34	1.938	2.006	3.944	1.879	1.968	3.847	26
061	SANT'ANDREA FRIUS	36,43	50	939	876	1.815	895	857	1.752	8
062	SANT'ANNA ARRESI	36,69	63	1.193	1.111	2.304	1.122	1.090	2.212	30
063	SANT'ANTIOCO	87,53	142	6.243	6.161	12.404	6.011	6.056	12.067	148
064	SAN VITO	239,36	17	2.026	2.110	4.136	1.879	2.065	3.944	31
065	SARDARA	56,11	79	2.189	2.217	4.406	2.079	2.154	4.233	49
066	SARROCH	67,88	73	2.498	2.470	4.968	3.010	2.495	5.505	695
067	SEGARIU	16,69	86	733	699	1.432	691	678	1.369	5
068	SELARGIUS	26,71	683	9.017	9.228	18.245	8.834	9.144	17.978	183
069	SELEGAS	20,51	70	737	702	1.439	718	691	1.409	12
070	SENOBBI'	34,35	116	1.970	2.007	3.977	1.895	1.950	3.845	14
071	SERDIANA	55,66	36	987	1.006	1.993	942	987	1.929	6
072	SERRAMANNA	83,90	113	4.740	4.706	9.446	4.592	4.667	9.259	57
073	SERRENTI	42,82	120	2.605	2.544	5.149	2.587	2.477	5.064	90
074	SESTU	48,32	219	5.352	5.209	10.561	5.241	5.212	10.453	96
075	SETTIMO SAN PIETRO	23,21	206	2.414	2.378	4.792	2.373	2.356	4.729	20
076	SETZU	7,82	29	116	107	223	109	105	214	—
077	SIDDI	11,02	82	465	438	903	438	417	855	9
078	SILIQUA	190,25	22	2.142	2.123	4.265	2.093	2.101	4.194	19
079	SILIUS	38,36	38	784	688	1.472	799	655	1.454	62
080	SINNAI	223,38	50	5.542	5.687	11.229	5.404	5.624	11.028	56
081	SIURGUS DONIGALA	76,45	30	1.154	1.139	2.293	1.080	1.094	2.174	—
082	SOLEMINIS	12,96	91	585	594	1.179	561	586	1.147	2
083	SUELLI	19,24	61	610	561	1.171	596	553	1.149	7
084	TEULADA	245,59	21	2.600	2.490	5.090	2.997	2.372	5.369	622
085	TRATALIAS	30,96	35	555	522	1.077	522	509	1.031	6
086	TUILI	24,50	55	693	654	1.347	679	646	1.325	25
087	TURRI	9,64	62	298	299	597	292	282	574	3
088	USSANA	32,85	99	1.668	1.572	3.240	1.582	1.534	3.116	10
089	USSARAMANNA	9,75	73	367	347	714	351	332	683	6
090	UTA	134,46	42	2.895	2.801	5.696	2.812	2.754	5.566	43
091	VALLERMOSA	61,81	31	960	952	1.912	920	919	1.839	14
092	VILLACIDRO	183,55	77	7.175	7.047	14.222	6.979	6.952	13.931	101
093	VILLAMAR	38,64	83	1.647	1.549	3.196	1.526	1.486	3.012	—
094	VILLAMASSARGIA	91,47	39	1.802	1.796	3.598	1.741	1.780	3.521	17
095	VILLANOVAFORRU	10,97	72	403	386	789	387	381	768	7
096	VILLANOVAFRANCA	27,46	68	953	918	1.871	875	866	1.741	2
104	VILLAPERUCCIO	36,30	29	549	514	1.063	527	486	1.013	12
097	VILLAPUTZU	191,03	27	2.559	2.576	5.135	2.481	2.528	5.009	188
098	VILLASALTO	130,72	14	899	900	1.799	839	855	1.694	8
099	VILLA SAN PIETRO	39,61	30	589	585	1.174	567	577	1.144	6
100	VILLASIMIUS	58,02	41	1.172	1.188	2.360	1.130	1.144	2.274	22
101	VILLASOR	86,61	82	3.535	3.535	7.070	3.729	3.500	7.229	360
102	VILLASPECIOSA	27,35	60	824	829	1.653	790	818	1.608	5
	TOTALE PROVINCIA	6.895,37	106	360.712	369.761	730.473	358.755	369.710	728.465	20.978

TAV. 2 - Popolazione residente temporaneamente assente per sesso, luogo di presenza e motivo dell'assenza

Codice dei Comuni	COMUNI	IN ALTRI COMUNI				ALL'ESTERO				TOTALE	
		TOTALE		di cui per motivi di lavoro		TOTALE		di cui per motivi di lavoro		MF	M
		MF	M	MF	M	MF	M	MF	M		
001	ARBUS	300	187	107	61	11	10	10	9	311	197
002	ARMUNGIA	56	30	33	16	7	7	7	7	63	37
003	ASSEMINI	491	315	146	91	94	79	81	70	585	394
004	BALLAO	80	26	28	7	56	40	29	22	136	66
005	BARRALI	29	20	13	9	1	1	1	1	30	21
006	BARUMINI	62	29	26	11	4	2	2	1	66	31
007	BUGGERRU	66	35	22	10	4	2	2	1	70	37
008	BURCEI	101	67	48	35	15	14	13	12	116	81
009	CAGLIARI	5.058	2.990	1.442	903	621	433	343	290	5.679	3.423
010	CALASETTA	78	39	23	9	20	16	11	11	98	55
011	CAPOTERRA	252	174	71	53	124	113	102	94	376	287
012	CARBONIA	1.060	642	360	227	164	127	125	104	1.224	769
013	CARLOFORTE	162	103	60	48	171	165	160	156	333	268
014	COLLINAS	36	21	12	8	3	3	3	3	39	24
015	DECIMOMANNU	150	101	59	43	35	25	20	16	185	126
016	DECIMOPUTZU	78	49	18	10	4	4	4	4	82	53
017	DOLIANOVA	174	102	60	28	53	37	32	25	227	139
018	DOMUS DE MARIA	42	20	13	6	20	17	17	14	62	37
019	DOMUSNOVAS	191	123	62	39	40	35	35	31	231	158
020	DONORI'	45	28	18	11	12	8	7	5	57	36
021	FLUMINIMAGGIORE	107	60	43	22	2	1	2	1	109	61
022	FURTEI	83	44	37	17	24	22	21	19	107	66
023	GENURI	48	21	25	11	—	—	—	—	48	21
024	GESICO	87	40	47	20	8	6	4	3	95	46
025	GESTURI	96	41	35	10	4	3	3	2	100	44
026	GIBA	99	62	26	17	21	10	16	7	120	72
027	GONI	45	27	14	11	—	—	—	—	45	27
028	GONNESA	114	79	42	31	32	29	30	27	146	108
029	GONNOSFANADIGA	124	75	50	32	22	20	18	18	146	95
030	GUAMAGGIORE	65	35	33	17	9	8	7	7	74	43
031	GUASILA	102	57	31	18	7	7	6	6	109	64
032	GUSPINI	501	312	213	133	85	62	69	53	586	374
033	IGLESIAS	756	447	231	136	287	172	242	146	1.043	619
034	LAS PLASSAS	15	4	7	1	1	1	1	1	16	5
035	LUNAMATRONA	74	35	21	11	15	10	14	9	89	45
036	MANDAS	101	59	48	24	5	5	4	4	106	64
037	MARACALAGONIS	98	61	15	10	19	16	14	13	117	77
103	MASAINAS	39	27	6	5	27	8	25	7	66	35
038	MONASTIR	103	69	33	19	6	4	4	3	109	73
039	MURAUVERA	180	97	69	30	40	30	29	24	220	127
040	MUSEI	45	30	16	11	3	3	2	2	48	33
041	NARCAO	143	81	64	37	49	26	39	22	192	107
042	NURAMINIS	71	41	29	16	47	44	42	39	118	85
043	NUXIS	94	51	47	23	9	5	8	5	103	56
044	ORTACESUS	54	28	23	10	16	13	14	11	70	41
045	PABILLONIS	191	94	112	52	25	19	21	15	216	113
046	PAULI ARBAREI	49	26	22	13	7	7	5	5	56	33
047	PERDAXIUS	56	39	26	18	11	10	5	4	67	49
048	PIMENTEL	55	33	21	13	9	9	8	8	64	42
049	PORTOSCUSO	163	96	47	22	20	15	17	14	183	111
050	PULA	109	63	28	15	39	29	27	22	148	92
051	QUARTU SANT'ELENA	856	577	238	166	99	63	67	51	955	640
052	SAMASSI	126	83	56	41	24	18	18	13	150	101

segue TAV. 2 — Popolazione residente temporaneamente assente per sesso, luogo di presenza e motivo dell'assenza

Codice dei Comuni	COMUNI	IN ALTRI COMUNI				ALL'ESTERO				TOTALE	
		TOTALE		di cui per motivi di lavoro		TOTALE		di cui per motivi di lavoro		MF	M
		MF	M	MF	M	MF	M	MF	M		
053	SAMATZAI	36	21	16	9	7	6	7	6	43	27
054	SAN BASILIO	49	33	29	19	15	13	13	12	64	46
055	SAN GAVINO MONREALE	268	164	102	68	30	28	21	20	298	192
056	SAN GIOVANNI SUERGIU	188	122	65	47	31	21	26	19	219	143
057	SANLURI	197	125	46	22	23	19	18	16	220	144
058	SAN NICOLO' GERREI	32	9	7	3	2	2	2	2	34	11
059	SAN SPERATE	119	86	29	22	24	23	19	19	143	109
060	SANTADI	105	58	40	21	18	15	15	13	123	73
061	SANT'ANDREA FRIUS	56	32	31	20	15	15	13	13	71	47
062	SANT'ANNA ARRESI	79	54	40	27	43	30	40	27	122	84
063	SANT'ANTIOCO	420	280	143	111	65	44	44	34	485	324
064	SAN VITO	153	97	62	40	70	61	62	57	223	158
065	SARDARA	185	111	73	44	37	21	33	19	222	132
066	SARROCH	121	87	37	29	37	34	26	25	158	121
067	SEGARIU	65	40	23	13	3	3	2	2	68	43
068	SELARGIUS	420	257	105	71	30	19	19	15	450	276
069	SELEGAS	39	20	13	7	3	3	2	2	42	23
070	SENOBBI'	131	73	53	25	15	9	12	7	146	82
071	SERDIANA	54	35	18	8	16	11	11	7	70	46
072	SERRAMANNA	216	149	73	50	28	26	24	22	244	175
073	SERRENTI	161	86	56	30	14	12	12	11	175	98
074	SESTU	191	139	39	26	13	12	9	9	204	151
075	SETTIMO SAN PIETRO	77	44	18	8	6	5	4	4	83	49
076	SETZU	8	7	4	4	1	—	—	—	9	7
077	SIDDI	42	22	16	7	15	8	12	6	57	30
078	SILIQUA	78	47	23	15	12	6	7	3	90	53
079	SILIUS	69	39	17	6	11	8	10	8	80	47
080	SINNAI	247	162	51	39	10	7	8	5	257	169
081	SIURGUS DONIGALA	103	60	37	22	16	14	12	11	119	74
082	SOLEMINIS	26	20	1	1	8	4	8	4	34	24
083	SUELLI	29	17	9	6	—	—	—	—	29	17
084	TEULADA	218	124	90	45	125	86	104	69	343	210
085	TRATALIAS	48	32	19	16	4	3	3	3	52	35
086	TULI	46	24	12	7	1	—	1	—	47	24
087	TURRI	24	7	13	1	2	1	—	—	26	8
088	USSANA	108	67	37	23	26	23	23	21	134	90
089	USSARAMANNA	36	17	17	9	1	1	1	1	37	18
090	UTA	157	94	47	27	16	11	14	11	173	105
091	VALLERMOSA	77	38	25	13	10	6	8	4	87	44
092	VILLACIDRO	328	198	96	63	64	55	54	48	392	253
093	VILLAMAR	144	92	72	46	40	29	33	24	184	121
094	VILLAMASSARGIA	87	64	28	21	7	5	6	5	94	69
095	VILLANOVAFORRU	25	16	12	6	3	2	3	2	28	18
096	VILLANOVAFRANCA	124	73	65	36	8	6	6	5	132	79
104	VILLAPERUCCIO	51	22	24	10	11	8	7	7	62	30
097	VILLAPUTZU	133	93	52	36	181	146	151	123	314	239
098	VILLASALTO	92	49	35	18	21	17	16	15	113	66
099	VILLA SAN PIETRO	33	21	10	8	3	3	3	3	36	24
100	VILLASIMIUS	86	36	20	10	22	20	19	17	108	56
101	VILLASOR	186	133	41	26	15	10	12	9	201	143
102	VILLASPECIOSA	48	34	15	9	2	2	2	2	50	36
	TOTALE PROVINCIA	19.375	11.725	6.382	3.887	3.611	2.726	2.743	2.204	22.986	14.451

TAV. 3 - Popolazione residente per sesso e stato civile

Codice dei Comuni	COMUNI	MASCHI					FEMMINE				
		CELIBI	CONIUGATI	SEPARATI LEGALMENTE	VEDOVI	DIVORZIATI	NUBILI	CONIUGATE	SEPARATE LEGALMENTE	VEDOVE	DIVORZIATE
001	ARBUS	2.330	1.576	6	78	—	1.970	1.597	5	416	—
002	ARMUNGIA	211	174	—	11	—	168	175	1	49	—
003	ASSEMINI	4.617	3.718	43	87	10	4.128	3.787	45	391	4
004	BALLAO	347	239	1	14	—	309	244	—	66	—
005	BARRALI	296	193	—	6	—	226	195	1	30	—
006	BARUMINI	435	307	1	26	—	361	312	1	73	—
007	BUGGERRU	310	260	—	18	1	300	270	2	81	—
008	BURCEI	762	623	2	34	—	694	630	—	132	—
009	CAGLIARI	60.823	49.046	836	1.614	186	60.008	50.100	1.101	9.755	379
010	CALASETTA	626	635	3	37	—	568	640	2	166	1
011	CAPOTERRA	3.459	2.605	28	65	7	3.060	2.675	23	278	8
012	CARBONIA	8.177	7.247	69	275	18	7.496	7.345	100	1.434	19
013	CARLOFORTE	1.474	1.644	8	110	3	1.250	1.656	15	461	4
014	COLLINAS	311	249	—	24	—	255	250	—	56	—
015	DECIMOMANNU	1.556	1.168	16	41	6	1.446	1.173	16	160	5
016	DECIMOPUTZU	1.056	821	6	28	1	960	832	5	94	—
017	DOLIANOVA	1.940	1.696	14	77	1	1.599	1.726	13	271	7
018	DOMUS DE MARIA	415	284	3	18	—	324	302	3	43	—
019	DOMUSNOVAS	1.741	1.283	9	52	1	1.491	1.316	8	215	1
020	DONORI'	597	399	6	15	1	494	401	3	81	1
021	FLUMINIMAGGIORE	934	658	6	46	4	831	668	5	204	1
022	FURTEI	518	375	2	16	3	452	374	—	89	1
023	GENURI	151	106	—	6	—	118	109	—	28	—
024	GESICO	368	195	—	13	—	330	193	—	50	—
025	GESTURI	435	302	—	34	1	365	305	—	73	—
026	GIBA	941	667	6	50	—	786	677	4	126	2
027	GONI	208	100	2	10	—	162	106	1	31	—
028	GONNESA	1.454	1.123	13	49	4	1.195	1.130	7	225	2
029	GONNOSFANADIGA	2.052	1.474	5	79	3	1.794	1.504	5	403	3
030	GUAMAGGIORE	361	223	1	10	—	305	223	—	45	—
031	GUASILA	855	643	3	38	1	832	646	1	139	—
032	GUSPINI	3.706	2.838	19	105	9	3.330	2.883	21	625	3
033	IGLESIAS	8.242	6.144	78	276	22	7.643	6.250	70	1.373	21
034	LAS PLASSAS	80	66	—	6	—	60	65	—	21	—
035	LUNAMATRONA	495	385	1	28	—	503	390	1	93	—
036	MANDAS	802	530	2	47	—	691	529	1	121	—
037	MARACALAGONIS	1.476	1.086	8	31	3	1.290	1.103	4	179	—
103	MASAINAS	433	323	3	11	1	407	332	—	53	—
038	MONASTIR	1.094	929	3	43	—	1.033	932	3	112	—
039	MURAVERA	1.205	1.079	11	45	1	1.053	1.088	12	189	4
040	MUSEI	374	276	1	18	1	313	275	2	44	—
041	NARCAO	949	671	4	47	—	838	678	1	144	—
042	NURAMINIS	873	660	8	30	4	715	687	5	123	2
043	NUXIS	497	393	4	23	3	453	396	1	77	1
044	ORTACESUS	275	178	1	9	1	201	176	1	33	—
045	PABILLONIS	947	583	3	28	—	840	586	5	130	1
046	PAULI ARBAREI	242	147	—	14	1	189	149	—	35	1
047	PERDAXIUS	443	311	1	20	—	330	313	—	59	—
048	PIMENTEL	386	250	—	12	—	298	252	—	42	1
049	PORTOSCUSO	1.498	1.282	15	34	—	1.358	1.305	11	162	5
050	PULA	1.506	1.171	7	36	1	1.269	1.200	3	176	2
051	QUARTU SANT'ELENA	11.502	9.848	138	207	26	10.848	9.981	154	1.156	36
052	SAMASSI	1.452	1.140	6	63	1	1.300	1.150	1	198	1

segue TAV. 3 — Popolazione residente per sesso e stato civile

Codice dei Comuni	COMUNI	MASCHI					FEMMINE				
		CELIBI	CONIUGATI	SEPARATI LEGALMENTE	VEDOVI	DIVORZIATI	NUBILI	CONIUGATE	SEPARATE LEGALMENTE	VEDOVE	DIVORZIATE
053	SAMATZAI	476	371	—	13	1	371	379	—	67	—
054	SAN BASILIO	469	269	1	16	1	410	275	1	55	—
055	SAN GAVINO MONREALE	2.749	2.128	12	72	3	2.508	2.148	8	380	5
056	SAN GIOVANNI SUERGIU	1.606	1.241	12	58	3	1.343	1.250	8	190	—
057	SANLURI	2.276	1.810	13	75	—	1.974	1.831	12	312	2
058	SAN NICOLO' GERREI	301	219	—	14	—	252	250	—	58	—
059	SAN SPERATE	1.644	1.284	5	45	2	1.453	1.282	9	188	4
060	SANTADI	1.042	846	5	44	1	980	855	2	168	1
061	SANT'ANDREA FRIUS	548	365	3	22	1	424	376	2	74	—
062	SANT'ANNA ARRESI	673	496	—	22	2	530	499	—	79	3
063	SANT'ANTIOCO	3.374	2.707	21	135	6	2.891	2.755	26	485	4
064	SAN VITO	965	998	6	54	3	846	1.005	4	255	—
065	SARDARA	1.229	915	5	35	5	1.096	920	5	196	—
066	SARROCH	1.348	1.118	6	26	—	1.198	1.129	2	140	1
067	SEGARIU	408	306	—	18	1	311	315	—	73	—
068	SELARGIUS	4.883	3.982	38	107	7	4.645	4.040	47	487	9
069	SELEGAS	440	278	—	18	1	372	276	—	54	—
070	SENOBBI	1.095	813	7	52	3	1.024	825	6	152	—
071	SERDIANA	521	437	5	24	—	488	456	2	59	1
072	SERRAMANNA	2.605	2.046	9	76	4	2.277	2.066	11	350	2
073	SERRENTI	1.304	1.234	4	61	2	1.093	1.241	5	203	2
074	SESTU	2.977	2.287	13	73	2	2.613	2.309	10	274	3
075	SETTIMO SAN PIETRO	1.370	999	8	36	1	1.226	1.004	4	142	2
076	SETZU	71	44	1	—	—	45	46	—	16	—
077	SIDDI	263	187	1	14	—	216	184	—	38	—
078	SILIQUA	1.181	916	5	38	2	1.044	917	3	157	2
079	SILIUS	503	265	4	12	—	369	267	2	50	—
080	SINNAI	3.076	2.366	13	83	4	2.867	2.446	16	351	7
081	SIURGUS DONIGALA	668	464	1	19	2	566	477	1	95	—
082	SOLEMINIS	326	254	—	5	—	303	259	—	32	—
083	SUELLI	355	222	1	32	—	280	221	1	59	—
084	TEULADA	1.472	1.056	11	61	—	1.194	1.053	3	240	—
085	TRATALIAS	300	241	1	13	—	228	244	1	48	1
086	TUILI	386	284	1	22	—	296	278	2	78	—
087	TURRI	160	130	1	7	—	135	128	2	34	—
088	USSANA	969	669	2	28	—	805	673	1	92	1
089	USSARAMANNA	208	149	2	8	—	166	150	1	30	—
090	UTA	1.634	1.199	5	55	2	1.417	1.203	5	176	—
091	VALLERMOSA	555	381	—	23	1	479	379	—	94	—
092	VILLACIDRO	3.940	3.079	15	135	6	3.414	3.107	14	505	7
093	VILLAMAR	994	616	4	33	—	805	626	2	116	—
094	VILLAMASSARGIA	1.012	755	2	31	2	891	767	1	137	—
095	VILLANOVAFORRU	232	159	—	12	—	192	158	—	36	—
096	VILLANOVAFRANCA	535	391	—	27	—	445	392	—	81	—
104	VILLAPERUCCIO	306	227	3	12	1	253	226	3	32	—
097	VILLAPUTZU	1.391	1.123	2	42	1	1.184	1.147	1	242	2
098	VILLASALTO	425	440	1	33	—	373	438	—	89	—
099	VILLA SAN PIETRO	326	249	—	14	—	291	248	3	42	1
100	VILLASIMIUS	642	510	2	16	2	576	524	1	86	1
101	VILLASOR	1.893	1.569	7	65	1	1.716	1.584	9	224	2
102	VILLASPECIOSA	482	326	3	13	—	452	335	2	40	—
	TOTALE PROVINCIA	196.845	155.743	1.663	6.063	398	180.566	158.244	1.901	28.471	579

TAV. 4 - Popolazione residente

A —

Codice dei Comuni	COMUNI	CLASSI QUINQUENNALI DI ETÀ (anni)										
		Meno di 5	5 - 9	10 - 14	15 - 19	20 - 24	25 - 29	30 - 34	35 - 39	40 - 44	45 - 49	50 - 54
001	ARBUS	582	706	790	877	671	548	504	403	416	438	453
002	ARMUNGIA	22	33	65	67	64	57	34	30	37	51	68
003	ASSEMINI	1.782	1.826	1.628	1.554	1.437	1.525	1.435	1.145	1.025	786	716
004	BALLAO	77	98	107	112	108	81	66	48	68	65	75
005	BARRALI	74	92	106	100	98	72	59	40	42	66	66
006	BARUMINI	85	113	122	163	113	77	80	82	104	88	110
007	BUGGERRU	74	108	91	110	108	88	77	54	52	62	81
008	BURCEI	225	301	308	304	202	164	162	168	188	148	150
009	CAGLIARI	14.595	20.877	22.437	23.590	19.928	17.228	16.548	15.165	15.349	13.797	12.971
010	CALASETTA	182	237	214	196	175	184	179	147	148	126	138
011	CAPOTERRA	1.207	1.393	1.308	1.237	1.026	985	987	856	709	549	515
012	CARBONIA	2.537	3.161	2.729	2.743	2.759	2.892	2.767	1.952	1.524	1.454	1.633
013	CARLOFORTE	355	489	488	498	424	393	421	391	371	347	384
014	COLLINAS	63	92	107	87	66	66	63	55	69	83	62
015	DECIMOMANNU	490	643	635	547	470	401	394	397	341	294	235
016	DECIMOPUTZU	352	375	418	335	345	289	248	219	253	192	195
017	DOLIANOVA	619	644	699	670	599	507	501	420	425	386	406
018	DOMUS DE MARIA	98	109	123	163	137	111	91	76	82	67	94
019	DOMUSNOVAS	526	538	578	649	587	508	458	325	311	300	322
020	DONORI'	177	187	201	231	157	154	144	117	95	99	95
021	FLUMINIMAGGIORE	212	222	298	373	294	248	205	143	157	186	214
022	FURTEI	112	140	179	187	151	132	113	110	101	105	112
023	GENURI	22	34	34	56	45	37	21	25	29	27	37
024	GESICO	55	64	141	178	119	77	56	42	65	58	65
025	GESTURI	79	116	145	143	129	83	76	79	61	94	120
026	GIBA	224	291	311	323	268	246	225	166	162	160	190
027	GONI	31	54	72	79	54	43	34	26	25	38	32
028	GONNESA	425	458	407	477	471	510	449	239	264	248	288
029	GONNOSFANADIGA	528	630	714	738	513	437	481	425	429	417	386
030	GUAMAGGIORE	76	101	113	144	113	79	59	51	61	70	73
031	GUASILA	225	267	304	358	280	207	194	148	172	149	158
032	GUSPINI	1.008	1.213	1.353	1.424	1.153	987	909	742	781	794	755
033	IGLESIAS	2.140	2.619	2.723	3.027	2.746	2.512	2.291	1.678	1.663	1.580	1.677
034	LAS PLASSAS	25	16	23	26	19	21	23	16	13	11	13
035	LUNAMATRONA	122	140	151	188	155	130	114	101	99	129	124
036	MANDAS	191	219	252	244	209	186	164	124	138	181	166
037	MARACALAGONIS	517	579	539	516	354	377	377	344	300	276	231
103	MASAINAS	106	127	157	174	155	128	104	77	72	76	66
038	MONASTIR	368	415	384	378	324	332	317	292	271	223	192
039	MURAVERA	354	401	450	451	375	336	317	310	290	255	236
040	MUSEI	87	126	119	143	120	106	122	69	66	58	63
041	NARCAO	260	325	348	337	288	243	212	174	178	159	158
042	NURAMINIS	233	255	234	289	251	222	246	189	173	160	182
043	NUXIS	111	178	156	174	152	134	111	99	93	106	106
044	ORTACESUS	60	67	81	88	76	78	71	46	45	36	33
045	PABILLONIS	248	307	355	350	304	207	186	147	145	166	158
046	PAULI ARBAREI	35	72	110	82	63	37	40	29	48	61	48
047	PERDAXIUS	119	122	154	165	124	103	95	60	77	91	72
048	PIMENTEL	119	116	96	128	106	88	84	63	73	70	74
049	PORTOSCUSO	471	633	569	521	444	455	493	442	348	271	225
050	PULA	479	495	526	522	425	425	426	385	316	257	261
051	QUARTU SANT'ELENA	4.205	5.065	4.461	3.860	3.492	3.894	4.023	3.209	2.703	2.065	1.747
052	SAMASSI	385	494	496	501	431	395	369	321	319	291	294

per sesso e classe di età

TOTALE

TOTALE						PARTICOLARI CLASSI DI ETA' (anni)								Codice dei Comuni
55 - 59	60 - 64	65 - 69	70 - 74	75 e più	TOTALE	Meno di 3	3 - 5	6 - 10	11 - 13	14 - 17	18	19 - 20	21 - 24	
421	255	307	267	340	7.978	326	401	690	495	726	171	284	533	001
69	28	40	55	69	789	12	14	39	42	57	12	21	54	002
572	387	343	320	349	16.830	1.010	1.157	1.799	966	1.284	300	549	1.162	003
76	47	66	71	55	1.220	39	64	94	64	94	22	44	81	004
31	25	27	20	29	947	49	45	89	69	80	25	36	77	005
81	80	74	63	81	1.516	52	51	123	72	112	34	63	89	006
87	58	55	61	76	1.242	33	65	93	58	88	24	46	84	007
148	113	100	88	108	2.877	123	146	317	181	242	70	102	159	008
11.528	8.249	7.895	6.242	7.449	233.848	8.140	10.122	21.717	13.378	19.068	4.695	8.771	15.536	009
163	128	132	155	174	2.678	99	125	232	140	159	37	70	142	010
393	285	275	225	258	12.208	698	794	1.362	777	1.048	248	425	819	011
1.635	1.262	1.279	925	928	32.180	1.449	1.688	3.092	1.672	2.140	567	1.148	2.173	012
396	367	395	379	527	6.625	218	213	509	306	393	101	196	318	013
69	61	61	70	71	1.145	35	47	94	64	75	20	24	56	014
188	152	137	124	139	5.587	260	353	647	369	476	110	199	371	015
172	95	114	87	114	3.803	195	228	391	242	304	65	123	277	016
347	273	274	244	330	7.344	375	347	677	414	547	140	266	465	017
51	39	42	47	62	1.392	60	58	111	71	127	34	64	105	018
263	215	217	153	167	6.117	304	348	525	335	506	132	249	479	019
101	54	57	56	73	1.998	102	117	184	128	168	55	77	122	020
218	143	146	138	160	3.357	121	139	227	194	272	75	141	230	021
87	76	80	74	71	1.830	68	64	155	96	153	35	84	114	022
41	20	22	39	29	518	9	20	31	22	35	13	24	37	023
69	37	37	41	45	1.149	35	28	77	85	149	31	56	96	024
95	63	65	60	107	1.515	45	48	129	88	121	27	62	92	025
173	123	121	121	155	3.259	126	148	304	185	279	51	117	207	026
38	18	32	24	20	620	14	25	61	41	55	22	31	41	027
257	209	172	152	176	5.202	262	267	431	228	389	91	181	389	028
352	281	352	282	357	7.322	318	322	657	427	601	155	251	392	029
70	40	41	39	38	1.168	43	61	93	69	104	28	54	95	030
177	134	143	108	134	3.158	119	157	255	186	298	69	135	215	031
623	440	436	447	474	13.539	600	643	1.235	821	1.167	274	539	872	032
1.454	1.072	990	842	1.105	30.119	1.187	1.431	2.673	1.656	2.355	572	1.210	2.171	033
18	15	15	21	23	298	15	12	20	9	26	6	7	14	034
106	65	89	70	113	1.896	67	81	143	92	143	37	59	134	035
140	112	107	126	164	2.723	121	120	218	152	197	55	83	169	036
222	152	127	125	144	5.180	315	303	583	322	429	103	176	274	037
90	59	69	48	55	1.563	59	69	142	87	138	36	69	119	103
149	117	134	121	132	4.149	213	237	412	231	311	84	120	261	038
211	165	195	163	178	4.687	203	235	394	278	363	94	154	310	039
58	38	45	46	38	1.304	56	65	116	73	108	26	56	95	040
156	103	130	121	140	3.332	165	160	329	209	276	57	129	233	041
180	116	123	97	157	3.107	123	163	253	136	227	44	111	205	042
97	73	84	70	104	1.848	65	87	164	104	129	39	67	116	043
57	41	31	32	33	875	31	42	68	40	80	20	32	59	044
129	93	98	107	123	3.123	127	177	330	199	281	76	130	244	045
39	19	22	30	43	778	18	26	85	67	64	24	26	52	046
59	50	70	48	68	1.477	62	80	132	100	117	37	56	100	047
47	47	40	45	45	1.241	69	86	97	59	96	28	50	80	048
214	153	162	133	136	5.670	264	313	648	345	426	100	184	358	049
181	174	162	146	191	5.371	269	306	496	321	417	95	208	335	050
1.419	1.095	984	759	915	43.896	2.509	2.686	5.022	2.643	3.227	793	1.400	2.803	051
253	195	189	177	202	5.312	237	247	497	300	402	102	185	337	052

segue TAV. 4 — Popolazione residente

A —

Codice dei Comuni	COMUNI	CLASSI QUINQUENNALI DI ETÀ (anni)										
		Meno di 5	5 - 9	10 - 14	15 - 19	20 - 24	25 - 29	30 - 34	35 - 39	40 - 44	45 - 49	50 - 54
053	SAMATZAI	139	137	127	158	142	109	111	92	95	82	84
054	SAN BASILIO	111	161	133	162	144	101	81	64	72	87	97
055	SAN GAVINO MONREALE	838	1.003	944	926	788	714	772	675	605	508	492
056	SAN GIOVANNI SUERGIU	506	543	518	573	508	475	471	309	306	262	273
057	SANLURI	603	743	817	859	652	588	552	508	540	451	446
058	SAN NICOLO' GERREI	62	86	93	98	74	61	60	58	63	58	69
059	SAN SPERATE	456	590	610	520	486	461	456	408	361	289	309
060	SANTADI	265	336	362	411	337	302	231	203	211	200	217
061	SANT'ANDREA FRIUS	126	134	176	192	164	137	110	99	106	107	102
062	SANT'ANNA ARRESI	187	193	248	230	188	179	171	120	133	110	120
063	SANT'ANTIOCO	920	1.177	1.190	1.244	958	876	911	750	765	641	672
064	SAN VITO	220	314	377	318	297	243	222	220	246	255	247
065	SARDARA	348	363	432	431	369	321	285	248	221	229	248
066	SARROCH	498	549	462	478	408	440	397	338	313	239	202
067	SEGARIU	83	121	129	170	141	94	73	67	73	76	93
068	SELARGIUS	1.831	2.125	1.865	1.645	1.416	1.560	1.641	1.419	1.113	877	714
069	SELEGAS	97	99	140	174	141	94	64	58	74	78	79
070	SENOREBI'	294	352	377	396	329	300	288	227	246	194	204
071	SERDIANA	183	200	170	161	199	161	135	116	102	89	105
072	SERRAMANNA	761	924	906	966	830	729	637	525	529	497	479
073	SERRENTI	439	416	427	434	488	389	368	312	266	278	288
074	SESTU	1.017	1.173	1.158	1.049	856	824	760	706	689	529	454
075	SETTIMO SAN PIETRO	502	547	471	393	397	442	387	323	274	220	181
076	SETZU	5	19	20	21	12	8	10	11	16	9	22
077	SIDDI	44	62	77	112	91	67	55	46	48	47	43
078	SILIQUA	338	407	377	404	381	338	287	245	229	225	242
079	SILIUS	130	157	172	151	142	86	93	70	79	70	72
080	SINNAI	1.012	1.240	1.148	1.055	945	864	824	705	667	528	513
081	SIURGUS DONIGALA	163	206	210	224	208	141	116	113	137	129	152
082	SOLEMINIS	102	120	140	113	92	68	70	77	75	63	71
083	SUELLI	77	97	106	112	81	75	65	60	52	72	62
084	TEULADA	310	410	484	472	488	367	332	284	239	256	264
085	TRATALIAS	89	102	71	84	103	90	62	41	50	59	49
086	TUILI	73	84	117	108	85	75	72	65	72	107	99
087	TURRI	35	31	38	38	46	35	38	38	38	43	51
088	USSANA	304	331	326	328	280	285	249	213	164	137	142
089	USSARAMANNA	35	45	70	75	50	38	33	39	44	41	45
090	UTA	514	523	626	634	540	412	418	327	335	299	235
091	VALLERMOSA	132	154	152	158	146	127	157	95	108	98	113
092	VILLACIDRO	1.324	1.478	1.473	1.323	1.048	1.042	1.000	881	877	747	686
093	VILLAMAR	191	275	347	386	285	196	177	145	187	183	188
094	VILLAMASSARGIA	341	359	338	328	308	294	257	215	191	178	163
095	VILLANOVAFORRU	37	49	87	82	59	42	32	35	47	48	54
096	VILLANOVAFRANCA	147	173	172	179	169	94	97	100	104	97	115
104	VILLAPERUCCIO	69	92	97	97	90	79	81	63	52	52	56
097	VILLAPUTZU	344	471	484	448	456	407	381	316	283	269	281
098	VILLASALTO	103	138	167	139	113	91	79	89	113	100	116
099	VILLA SAN PIETRO	136	164	117	69	79	96	125	109	56	45	48
100	VILLASIMIUS	183	223	237	259	196	160	156	142	151	114	109
101	VILLASOR	565	695	621	688	584	523	502	485	500	383	332
102	VILLASPECIOSA	166	168	193	174	134	119	111	117	89	91	64
	TOTALE PROVINCIA	55.209	68.942	70.208	71.126	61.200	55.644	53.287	45.432	43.752	39.112	37.887

per sesso e classe di età'

TOTALE

TOTALE						PARTICOLARI CLASSI DI ETÀ' (anni)									Codice dei Comuni
55 - 59	60 - 64	65 - 69	70 - 74	75 e più	TOTALE	Meno di 3	3 - 5	6 - 10	11 - 13	14 - 17	18	19 - 20	21 - 24		
103	71	68	72	88	1.678	91	79	128	79	130	32	55	109	053	
86	49	43	31	75	1.497	66	73	155	87	118	36	63	113	054	
440	351	323	283	351	10.013	498	546	974	572	776	171	332	630	055	
262	154	205	163	183	5.711	306	315	537	302	448	113	215	412	056	
365	301	286	278	316	8.305	359	402	743	482	697	176	312	503	057	
72	50	54	58	78	1.094	32	47	89	57	82	20	28	58	058	
251	174	191	152	202	5.916	260	313	600	361	434	104	202	388	059	
199	162	172	162	174	3.944	151	174	347	217	335	75	146	266	060	
92	54	69	62	85	1.815	78	79	139	90	161	39	78	128	061	
100	82	88	71	84	2.304	117	102	212	137	197	42	89	150	062	
611	427	414	363	485	12.404	493	649	1.182	703	1.025	250	443	744	063	
236	213	225	188	315	4.136	133	137	351	208	280	68	125	224	064	
250	158	156	148	199	4.406	213	209	387	237	372	84	148	293	065	
152	113	134	95	150	4.968	285	314	538	284	378	111	157	328	066	
79	51	54	56	72	1.432	47	63	119	78	125	36	75	101	067	
560	414	394	296	375	18.245	1.071	1.184	2.107	1.095	1.421	301	569	1.134	068	
89	67	60	64	61	1.439	55	61	103	79	130	49	67	107	069	
202	116	155	152	145	3.977	173	181	374	212	326	82	143	257	070	
74	60	83	69	86	1.993	119	101	196	105	125	40	66	161	071	
454	321	300	279	309	9.446	432	519	923	545	749	207	355	657	072	
286	199	189	176	194	5.149	264	242	436	253	341	88	192	388	073	
361	253	259	195	278	10.561	602	627	1.206	665	901	219	369	664	074	
160	130	112	122	131	4.792	305	303	536	270	345	79	153	319	075	
18	10	13	16	13	223	2	7	18	15	20	1	4	10	076	
55	48	32	39	37	903	25	39	54	47	85	25	38	73	077	
200	151	150	137	154	4.265	198	207	413	231	324	73	146	315	078	
61	53	45	38	53	1.472	79	83	162	101	132	28	67	100	079	
419	327	310	284	388	11.229	604	665	1.213	685	859	221	392	761	080	
115	67	93	95	124	2.293	90	105	221	120	177	52	91	155	081	
53	32	29	26	48	1.179	60	62	133	74	106	23	38	71	082	
67	41	53	63	88	1.171	50	42	96	69	90	16	45	65	083	
279	205	214	188	298	5.090	169	212	438	283	380	104	189	389	084	
47	45	56	58	71	1.077	68	37	103	41	71	12	40	77	085	
102	71	58	60	99	1.347	41	45	97	62	94	19	42	67	086	
36	33	33	30	34	597	24	20	29	28	28	7	20	32	087	
123	101	96	76	85	3.240	183	193	325	203	263	63	121	218	088	
38	32	41	36	52	714	16	27	47	42	59	18	34	32	089	
195	150	173	134	181	5.696	319	301	546	372	504	135	250	410	090	
98	87	84	83	120	1.912	67	94	154	93	126	33	58	117	091	
608	412	458	386	479	14.222	747	881	1.487	869	1.103	254	452	853	092	
167	132	114	96	127	3.196	109	127	297	207	312	73	141	218	093	
159	115	104	125	123	3.598	195	215	362	210	255	62	130	245	094	
34	42	50	36	55	789	21	20	58	50	83	11	26	45	095	
103	63	90	75	93	1.871	84	100	162	109	144	35	84	122	096	
62	41	47	42	43	1.063	40	53	83	60	79	13	48	69	104	
237	170	180	212	196	5.135	196	234	489	291	346	90	200	357	097	
101	81	111	111	147	1.799	58	67	145	103	120	24	53	90	098	
23	34	24	21	28	1.174	71	114	140	72	66	13	28	61	099	
88	84	85	70	103	2.360	99	131	226	143	204	51	95	149	100	
306	194	232	227	233	7.070	293	412	667	386	532	142	253	468	101	
62	48	41	35	41	1.653	105	80	180	130	140	32	71	97	102	
33.610	24.550	24.453	20.838	25.223	730.473	31.677	36.524	69.989	41.922	57.727	14.213	26.482	48.151		

segue TAV. 4 — Popolazione residente

B —

Codice dei Comuni	COMUNI	CLASSI QUINQUENNALI DI ETÀ (anni)										
		Meno di 5	5 - 9	10 - 14	15 - 19	20 - 24	25 - 29	30 - 34	35 - 39	40 - 44	45 - 49	50 - 54
001	ARBUS	311	366	416	457	345	253	270	196	222	216	220
002	ARMUNGIA	8	17	33	37	32	31	21	14	19	27	27
003	ASSEMINI	954	926	817	785	686	718	713	602	547	398	379
004	BALLAO	44	50	51	59	52	45	36	23	34	27	40
005	BARRALI	38	50	55	49	57	37	30	23	21	29	36
006	BARUMINI	40	63	66	85	57	43	38	48	51	43	56
007	BUGGERRU	29	60	50	49	55	37	36	27	23	27	38
008	BURCEI	113	146	155	151	102	87	77	73	100	79	76
009	CAGLIARI	7.434	10.792	11.392	11.959	10.244	8.315	7.777	7.033	7.138	6.462	6.010
010	CALASETTA	87	127	106	102	88	85	90	69	71	56	68
011	CAPOTERRA	636	697	663	633	518	470	491	424	387	277	271
012	CARBONIA	1.309	1.601	1.335	1.368	1.360	1.393	1.404	1.023	701	670	745
013	CARLOFORTE	185	252	258	247	229	195	215	195	182	172	183
014	COLLINAS	27	54	53	47	30	33	33	28	38	39	30
015	DECIMOMANNU	251	336	329	275	233	191	183	195	176	153	120
016	DECIMOPUTZU	185	193	198	164	172	141	136	111	118	103	96
017	DOLIANOVA	343	337	379	353	274	265	252	203	199	201	208
018	DOMUS DE MARIA	54	53	65	82	75	57	42	46	46	26	56
019	DOMUSNOVAS	281	279	285	313	307	259	240	173	142	138	153
020	DONORI'	84	104	103	117	79	69	82	58	48	59	51
021	FLUMINIMAGGIORE	101	113	143	175	160	126	114	66	76	90	101
022	FURTEI	56	67	94	95	77	72	56	61	47	55	54
023	GENURI	11	16	22	27	17	21	10	13	21	11	18
024	GESICO	29	34	69	86	56	37	31	22	33	32	34
025	GESTURI	42	67	73	67	63	45	40	44	31	53	63
026	GIBA	125	147	157	161	140	135	110	82	75	78	88
027	GONI	16	27	40	35	32	25	19	15	10	18	18
028	GONNESA	224	229	223	247	226	262	257	126	140	117	131
029	GONNOSFANADIGA	265	335	385	369	281	221	251	219	205	189	192
030	GUAMAGGIORE	39	52	57	73	50	39	37	22	37	35	38
031	GUASILA	113	126	165	165	139	90	113	73	83	85	73
032	GUSPINI	525	591	660	718	577	509	470	364	385	398	360
033	IGLESIAS	1.115	1.350	1.392	1.518	1.388	1.248	1.163	815	745	735	809
034	LAS PLASSAS	9	7	10	18	13	8	17	7	9	6	4
035	LUNAMATRONA	60	58	82	89	82	62	57	57	40	67	57
036	MANDAS	107	107	130	123	100	95	89	75	75	77	88
037	MARACALAGONIS	265	315	291	263	165	185	182	179	146	143	117
103	MASAINAS	48	61	74	82	80	66	55	34	33	35	32
038	MONASTIR	182	213	194	179	159	159	151	144	149	119	97
039	MURAVERA	180	226	251	212	192	168	148	151	156	123	115
040	MUSEI	49	69	59	75	55	53	65	37	35	26	32
041	NARCAO	137	154	182	153	153	127	113	92	89	73	87
042	NURAMINIS	120	139	120	155	127	117	122	96	88	80	90
043	NUXIS	64	88	61	81	78	65	60	56	45	51	55
044	ORTACESUS	25	39	45	57	32	43	42	27	21	20	14
045	PABILLONIS	126	140	166	186	161	110	98	68	79	85	81
046	PAULI ARBAREI	19	40	56	43	32	24	20	13	22	36	26
047	PERDAXIUS	69	60	82	83	71	46	54	31	43	46	35
048	PIMENTEL	67	61	49	68	63	42	42	37	35	32	42
049	PORTOSCUSO	240	318	270	264	214	207	262	225	188	130	118
050	PULA	244	263	276	290	195	199	218	197	176	132	139
051	QUARTU SANT'ELENA	2.168	2.592	2.249	1.981	1.609	1.868	1.940	1.619	1.414	1.053	871
052	SAMASSI	186	240	245	255	228	192	187	160	160	148	159

per sesso e classe di età

MASCHI

						PARTICOLARI CLASSI DI ETÀ' (anni)									Codice dei Comuni
55 - 59	60 - 64	65 - 69	70 - 74	75 e più	TOTALE	Meno di 3	3 - 5	6 - 10	11 - 13	14 - 17	18	19 - 20	21 - 24		
206	116	158	123	115	3.990	169	223	354	266	387	87	139	270	001	
30	15	21	26	38	396	6	5	18	25	28	5	14	26	002	
293	189	174	151	143	8.475	555	609	885	502	622	158	282	555	003	
37	18	25	34	26	601	20	36	52	27	51	12	16	42	004	
20	17	10	10	13	495	25	24	49	38	35	13	20	45	005	
43	37	31	31	37	769	25	24	69	43	56	17	34	43	006	
45	22	29	29	33	589	11	31	54	31	44	8	19	45	007	
76	41	57	44	44	1.421	61	75	152	89	127	32	51	80	008	
5.305	3.858	3.516	2.673	2.597	112.505	4.102	5.209	11.210	6.739	9.769	2.359	4.472	7.961	009	
82	57	60	73	80	1.301	49	60	126	72	80	16	37	70	010	
203	142	127	111	114	6.164	361	400	700	398	530	141	202	415	011	
707	609	690	471	400	15.786	765	850	1.549	824	1.060	283	576	1.066	012	
196	161	169	176	224	3.239	110	108	279	157	197	49	93	178	013	
37	34	32	32	37	584	17	19	57	31	39	10	13	25	014	
94	76	59	60	56	2.787	134	176	341	190	248	51	108	176	015	
94	45	54	44	58	1.912	99	118	202	113	155	26	67	132	016	
177	138	140	115	144	3.728	212	190	357	219	300	77	125	206	017	
25	23	15	26	29	720	36	29	54	33	73	17	27	60	018	
136	104	126	69	81	3.086	145	203	269	166	246	62	122	252	019	
53	26	24	27	34	1.018	48	61	96	65	86	27	43	61	020	
121	64	68	58	72	1.648	60	71	106	92	134	40	62	127	021	
44	34	37	33	32	914	32	35	73	49	80	17	46	57	022	
27	8	7	22	12	263	2	12	15	14	22	4	11	13	023	
34	22	18	21	18	576	20	12	43	42	71	13	30	43	024	
45	29	31	27	52	772	24	27	75	39	63	12	30	42	025	
87	67	67	62	83	1.664	69	78	158	89	144	29	51	112	026	
21	6	15	13	10	320	5	14	33	24	22	11	16	25	027	
121	109	88	76	67	2.643	136	139	226	117	207	47	90	187	028	
170	120	171	120	120	3.613	154	164	343	240	317	75	127	215	029	
41	23	19	16	17	595	22	35	42	36	56	18	18	44	030	
79	68	55	55	58	1.540	63	74	124	101	138	38	64	106	031	
320	198	247	191	164	6.677	308	333	589	406	579	148	283	425	032	
710	522	484	362	406	14.762	614	726	1.408	828	1.217	286	568	1.116	033	
9	9	8	7	11	152	6	4	9	5	15	4	6	8	034	
55	33	35	32	43	909	32	44	56	53	64	20	29	73	035	
70	48	62	55	80	1.381	68	58	109	88	92	31	42	79	036	
104	72	64	57	56	2.604	161	160	309	179	231	52	80	127	037	
49	32	35	32	23	771	28	28	72	37	67	18	33	62	103	
72	61	59	60	71	2.069	110	115	210	121	144	40	62	125	038	
100	71	94	80	74	2.341	106	119	223	144	195	40	73	161	039	
32	16	26	23	18	670	33	37	60	34	59	14	28	42	040	
76	43	60	53	79	1.671	86	79	162	113	117	27	82	113	041	
96	54	65	40	66	1.575	56	94	132	73	121	25	57	103	042	
51	34	47	38	46	920	37	50	75	42	57	16	33	62	043	
23	20	21	18	17	464	13	20	37	23	54	10	14	27	044	
69	38	53	51	50	1.561	71	79	154	90	151	37	65	132	045	
20	10	9	17	17	404	9	17	45	33	33	11	16	26	046	
30	30	32	31	32	775	32	44	72	55	55	20	29	58	047	
22	24	21	22	21	648	40	43	53	30	52	14	31	45	048	
108	78	87	67	53	2.829	135	156	328	162	202	56	95	172	049	
79	89	76	72	76	2.721	132	158	267	172	216	56	102	165	050	
656	507	472	362	360	21.721	1.314	1.377	2.532	1.342	1.673	397	692	1.272	051	
132	97	105	72	96	2.662	114	117	245	153	201	48	98	178	052	

segue TAV. 4. — Popolazione residente

B —

Codice dei Comuni	COMUNI	CLASSI QUINQUENNALI DI ETÀ (anni)										
		Meno di 5	5 - 9	10 - 14	15 - 19	20 - 24	25 - 29	30 - 34	35 - 39	40 - 44	45 - 49	50 - 54
053	SAMATZAI	75	73	73	88	75	53	53	46	61	37	38
054	SAN BASILIO	55	70	74	78	77	58	39	33	41	52	46
055	SAN GAVINO MONREALE	435	511	473	476	404	335	395	336	299	248	238
056	SAN GIOVANNI SUERGIU	261	289	260	291	246	246	258	166	146	134	123
057	SANLURI	322	381	427	449	321	282	282	251	270	243	222
058	SAN NICOLO' GERREI	27	42	53	47	35	33	25	25	35	33	31
059	SAN SPERATE	235	306	317	253	259	234	231	208	185	144	157
060	SANTADI	126	170	163	209	156	151	125	97	99	97	110
061	SANT'ANDREA FRIUS	71	79	97	82	81	78	62	50	61	50	56
062	SANT'ANNA ARRESI	98	100	120	122	95	92	94	61	66	61	60
063	SANT'ANTIOCO	505	606	615	649	478	426	462	373	376	328	334
064	SAN VITO	115	166	198	149	147	129	128	99	103	123	134
065	SARDARA	185	181	218	217	188	165	140	132	110	112	125
066	SARROCH	247	292	235	227	189	222	202	186	166	133	104
067	SEGARIU	50	60	71	95	67	53	39	37	35	32	52
068	SELARGIUS	951	1.097	927	842	634	737	790	733	593	431	346
069	SELEGAS	46	60	74	98	69	54	36	31	38	37	31
070	SENORBI'	139	176	188	205	161	154	144	121	119	98	106
071	SERDIANA	88	106	84	82	94	79	67	60	48	46	51
072	SERRAMANNA	402	469	459	481	411	381	340	263	247	257	249
073	SERRENTI	216	211	223	212	232	216	197	160	137	138	150
074	SESTU	537	603	579	543	444	388	393	354	386	263	221
075	SETTIMO SAN PIETRO	267	285	253	203	190	203	201	170	140	113	99
076	SETZU	2	9	14	14	7	4	6	6	9	7	10
077	SIDDI	25	33	35	54	48	34	31	26	29	28	17
078	SILIQUA	174	207	188	209	192	166	146	114	115	105	120
079	SILIUS	71	85	100	83	61	44	58	37	44	40	36
080	SINNAI	545	616	572	535	458	436	388	343	332	260	260
081	SIURGUS DONIGALA	86	93	116	114	105	73	58	60	72	61	77
082	SOLEMINIS	52	61	66	62	47	33	29	41	35	33	35
083	SUELLI	40	57	58	61	43	32	35	38	24	36	33
084	TEULADA	171	214	248	235	267	203	180	147	136	130	110
085	TRATALIAS	47	54	34	45	60	47	36	20	28	26	16
086	TUILI	40	42	66	63	47	35	41	37	26	55	49
087	TURRI	14	18	20	17	28	17	22	25	19	16	23
088	USSANA	172	176	166	162	146	150	114	106	95	72	71
089	USSARAMANNA	20	19	40	43	25	22	18	25	18	19	22
090	UTA	247	262	329	328	290	214	208	173	175	153	122
091	VALLERMOSA	70	81	79	73	71	64	82	49	56	48	55
092	VILLACIDRO	688	737	755	685	539	488	495	478	444	369	354
093	VILLAMAR	95	144	173	194	155	113	95	71	97	103	98
094	VILLAMASSARGIA	178	172	174	169	152	148	130	105	96	96	81
095	VILLANOVAFORRU	14	23	44	43	30	25	19	16	27	26	24
096	VILLANOVAFRANCA	77	93	81	96	74	53	51	50	54	47	68
104	VILLAPERUCCIO	35	44	49	46	43	43	40	33	30	30	24
097	VILLAPUTZU	189	247	223	250	229	217	190	159	140	130	132
098	VILLASALTO	51	71	84	68	56	54	34	38	55	49	61
099	VILLA SAN PIETRO	67	76	59	37	38	43	65	62	33	24	28
100	VILLASIMIUS	95	117	121	134	90	82	71	69	82	53	61
101	VILLASOR	289	328	308	341	314	266	245	241	243	210	168
102	VILLASPECIOSA	71	83	97	87	70	54	59	61	47	46	34
	TOTALE PROVINCIA	28.517	35.342	35.661	36.071	30.748	27.319	26.408	22.413	21.476	19.062	18.373

per sesso e classe di età'

MASCHI

						PARTICOLARI CLASSI DI ETÀ' (anni)									Codice dei Comuni
55 - 59	60 - 64	65 - 69	70 - 74	75 e più	TOTALE	Meno di 3	3 - 5	6 - 10	11 - 13	14 - 17	18	19 - 20	21 - 24		
53	33	41	29	33	861	48	44	67	49	68	20	30	58	053	
47	16	27	13	30	756	36	32	69	55	56	12	37	57	054	
218	175	159	134	128	4.964	266	284	482	291	401	79	170	326	055	
132	80	101	95	92	2.920	160	163	287	143	223	61	117	193	056	
188	147	130	138	121	4.174	180	216	386	251	363	97	154	253	057	
33	28	27	27	33	534	18	16	43	31	46	11	10	29	058	
125	74	108	67	77	2.980	132	169	299	190	218	52	103	207	059	
103	78	86	80	88	1.938	74	81	170	104	161	36	73	125	060	
47	25	38	30	32	939	45	44	86	49	71	17	35	63	061	
57	44	44	41	38	1.193	62	54	103	65	106	23	46	76	062	
271	215	210	166	229	6.243	267	343	615	366	538	124	224	376	063	
106	98	114	85	132	2.026	74	69	179	115	137	28	60	113	064	
113	79	72	70	82	2.189	107	121	178	128	194	38	73	150	065	
72	55	62	44	62	2.498	141	161	284	138	189	53	77	147	066	
43	24	24	22	29	733	31	32	60	48	61	21	43	47	067	
297	191	179	133	136	9.017	552	619	1.084	536	715	149	300	496	068	
38	40	28	26	31	737	29	33	56	45	66	31	32	55	069	
98	51	73	71	66	1.970	77	86	191	105	175	37	75	123	070	
38	31	42	36	35	987	53	51	109	49	63	22	31	76	071	
233	145	143	132	128	4.740	231	265	467	273	382	108	166	330	072	
137	100	92	90	94	2.605	130	116	232	136	164	40	89	187	073	
180	122	126	96	117	5.352	314	339	602	340	459	118	179	355	074	
79	53	50	55	53	2.414	165	149	293	144	175	45	73	154	075	
9	5	6	5	3	116	1	3	8	12	14	—	1	7	076	
34	21	16	18	16	465	13	26	24	20	43	11	22	36	077	
112	83	66	72	73	2.142	100	102	211	118	171	43	67	158	078	
32	28	23	18	24	784	43	46	89	59	73	14	34	42	079	
214	150	138	125	170	5.542	329	348	578	341	448	115	201	366	080	
54	30	49	43	63	1.154	48	53	103	70	99	23	42	76	081	
27	15	11	16	22	585	29	34	70	32	51	14	21	37	082	
29	20	25	33	46	610	29	19	59	38	48	8	23	35	083	
137	98	110	93	121	2.600	97	112	231	140	200	49	100	206	084	
23	22	30	27	40	555	32	23	55	17	40	5	27	41	085	
59	31	33	27	42	693	20	25	50	35	56	10	21	41	086	
17	16	19	14	13	298	9	13	15	13	12	2	13	20	087	
62	51	51	36	38	1.668	100	113	167	105	127	36	62	112	088	
22	13	19	18	24	367	9	11	26	22	33	10	23	13	089	
96	73	83	61	81	2.895	163	137	269	195	268	74	133	217	090	
54	43	43	39	53	960	42	44	80	48	62	16	21	61	091	
305	217	229	175	217	7.175	398	440	761	436	574	130	237	428	092	
82	67	57	41	62	1.647	58	61	156	99	162	36	69	120	093	
75	58	57	63	48	1.802	99	111	166	118	128	31	74	118	094	
21	16	26	16	33	403	8	9	28	26	44	3	15	21	095	
52	31	44	33	49	953	42	53	88	51	74	17	42	54	096	
32	25	26	26	23	549	18	27	44	28	38	8	23	31	104	
111	79	85	104	74	2.559	112	119	254	138	181	44	109	181	097	
50	41	63	54	70	899	29	31	75	52	57	14	27	45	098	
13	13	10	10	11	589	35	50	70	36	41	5	10	30	099	
39	38	35	40	45	1.172	51	69	118	73	109	26	44	67	100	
160	92	107	107	116	3.535	151	212	315	185	251	77	134	255	101	
32	20	24	22	17	824	45	34	91	64	69	20	30	55	102	
16.193	11.664	11.716	9.586	10.163	360.712	16.344	18.781	35.801	21.276	29.486	7.187	13.345	24.119		

segue TAV. 4 — Popolazione residente

C —

Codice dei Comuni	COMUNI	CLASSI QUINQUENNALI DI ETÀ (anni)										
		Meno di 5	5 - 9	10 - 14	15 - 19	20 - 24	25 - 29	30 - 34	35 - 39	40 - 44	45 - 49	50 - 54
001	ARBUS	271	340	374	420	326	295	234	207	194	222	233
002	ARMUNGIA	14	16	32	30	32	26	13	16	18	24	41
003	ASSEMINI	828	900	811	769	751	807	722	543	478	388	337
004	BALLAO	33	48	56	53	56	36	30	25	34	38	35
005	BARRALI	36	42	51	51	41	35	29	17	21	37	30
006	BARUMINI	45	50	56	78	56	34	42	34	53	45	54
007	BUGGERRU	45	48	41	61	53	51	41	27	29	35	43
008	BURCEI	112	155	153	153	100	77	85	95	88	69	74
009	CAGLIARI	7.161	10.085	11.045	11.631	9.684	8.913	8.771	8.132	8.211	7.335	6.961
010	CALASETTA	95	110	108	94	87	99	89	78	77	70	70
011	CAPOTERRA	571	696	645	604	508	515	496	432	322	272	244
012	CARBONIA	1.228	1.560	1.394	1.375	1.399	1.499	1.363	929	823	784	888
013	CARLOFORTE	170	237	230	251	195	198	206	196	189	175	201
014	COLLINAS	36	38	54	40	36	33	30	27	31	44	32
015	DECIMOMANNU	239	307	306	272	237	210	211	202	165	141	115
016	DECIMOPUTZU	167	182	220	171	173	148	112	108	135	89	99
017	DOLIANOVA	276	307	320	317	325	242	249	217	226	185	198
018	DOMUS DE MARIA	44	56	58	81	62	54	49	30	36	41	38
019	DOMUSNOVAS	245	259	293	336	280	249	218	152	169	162	169
020	DONORI'	93	83	98	114	78	85	62	59	47	40	44
021	FLUMINIMAGGIORE	111	109	155	198	134	122	91	77	81	96	113
022	FURTEI	56	73	85	92	74	60	57	49	54	50	58
023	GENURI	11	18	12	29	28	16	11	12	8	16	19
024	GESICO	26	30	72	92	63	40	25	20	32	26	31
025	GESTURI	37	49	72	76	66	38	36	35	30	41	57
026	GIBA	99	144	154	162	128	111	115	84	87	82	102
027	GONI	15	27	32	44	22	18	15	11	15	20	14
028	GONNESA	201	229	184	230	245	248	192	113	124	131	157
029	GONNOSFANADIGA	263	295	329	369	232	216	230	206	224	228	194
030	GUAMAGGIORE	37	49	56	71	63	40	22	29	24	35	35
031	GUASILA	112	141	139	193	141	117	81	75	89	64	85
032	GUSPINI	483	622	693	706	576	478	439	378	396	396	395
033	IGLESIAS	1.025	1.269	1.331	1.509	1.358	1.264	1.128	863	918	845	868
034	LAS PLASSAS	16	9	13	8	6	13	6	9	4	5	9
035	LUNAMATRONA	62	82	69	99	73	68	57	44	59	62	67
036	MANDAS	84	112	122	121	109	91	75	49	63	104	78
037	MARACALAGONIS	252	264	248	253	189	192	195	165	154	133	114
103	MASAINAS	58	66	83	92	75	62	49	43	39	41	34
038	MONASTIR	186	202	190	199	165	173	166	148	122	104	95
039	MURAVERA	174	175	199	239	183	168	169	159	134	132	121
040	MUSEI	38	57	60	68	65	53	57	32	31	32	31
041	NARCAO	123	171	166	184	135	116	99	82	89	86	71
042	NURAMINIS	113	116	114	134	124	105	124	93	85	80	92
043	NUXIS	47	90	95	93	74	69	51	43	48	55	51
044	ORTACESUS	35	28	36	31	44	35	29	19	24	16	19
045	PABILLONIS	122	167	189	164	143	97	88	79	66	81	77
046	PAULI ARBAREI	16	32	54	39	31	13	20	16	26	25	22
047	PERDAXIUS	50	62	72	82	53	57	41	29	34	45	37
048	PIMENTEL	52	55	47	60	43	46	42	26	38	38	32
049	PORTOSCUSO	231	315	299	257	230	248	231	217	160	141	107
050	PULA	235	232	250	232	230	226	208	188	140	125	122
051	QUARTU SANT'ELENA	2.037	2.473	2.212	1.879	1.883	2.026	2.083	1.590	1.289	1.012	876
052	SAMASSI	199	254	251	246	203	203	182	161	159	143	135

per sesso e classe di età

FEMMINE

						PARTICOLARI CLASSI DI ETÀ' (anni)								Codice dei Comuni
55 - 59	60 - 64	65 - 69	70 - 74	75 e più	TOTALE	Meno di 3	3 - 5	6 - 10	11 - 13	14 - 17	18	19 - 20	21 - 24	
215	139	149	144	225	3.988	157	178	336	229	339	84	145	263	001
39	13	19	29	31	393	6	9	21	17	29	7	7	28	002
279	198	169	169	206	8.355	455	548	914	464	662	142	267	607	003
39	29	41	37	29	619	19	28	42	37	43	10	28	39	004
11	8	17	10	16	452	24	21	40	31	45	12	16	32	005
38	43	43	32	44	747	27	27	54	29	56	17	29	46	006
42	36	26	32	43	653	22	34	39	27	44	16	27	39	007
72	72	43	44	64	1.456	62	71	165	92	115	38	51	79	008
6.223	4.391	4.379	3.569	4.852	121.343	4.038	4.913	10.507	6.639	9.299	2.336	4.299	7.575	009
81	71	72	82	94	1.377	50	65	106	68	79	21	33	72	010
190	143	148	114	144	6.044	337	394	662	379	518	107	223	404	011
928	653	589	454	528	16.394	684	838	1.543	848	1.080	284	572	1.107	012
200	206	226	203	303	3.386	108	105	230	149	196	52	103	140	013
32	27	29	38	34	561	18	28	37	33	36	10	11	31	014
94	76	78	64	83	2.800	126	177	306	179	228	59	91	195	015
78	50	60	43	56	1.891	96	110	189	129	149	39	56	145	016
170	135	134	129	186	3.616	163	157	320	195	247	63	141	259	017
26	16	27	21	33	672	24	29	57	38	54	17	37	45	018
127	111	91	84	86	3.031	159	145	256	169	260	70	127	227	019
48	28	33	29	39	980	54	56	88	63	82	28	34	61	020
97	79	78	80	88	1.709	61	68	121	102	138	35	79	103	021
43	42	43	41	39	916	36	29	82	47	73	18	38	57	022
14	12	15	17	17	255	7	8	16	8	13	9	13	24	023
35	15	19	20	27	573	15	16	34	43	78	18	26	53	024
50	34	34	33	55	743	21	21	54	49	58	15	32	50	025
86	56	54	59	72	1.595	57	70	146	96	135	22	66	95	026
17	12	17	11	10	300	9	11	28	17	33	11	15	16	027
136	100	84	76	109	2.559	126	128	205	111	182	44	91	202	028
182	161	181	162	237	3.709	164	158	314	187	284	80	124	177	029
29	17	22	23	21	573	21	26	51	33	48	10	36	51	030
98	66	88	53	76	1.618	56	83	131	85	160	31	71	109	031
303	242	189	256	310	6.862	292	310	646	415	588	126	256	447	032
744	550	506	480	699	15.357	573	705	1.265	828	1.138	286	642	1.055	033
9	6	7	14	12	146	9	8	11	4	11	2	1	6	034
51	32	54	38	70	987	35	37	87	39	79	17	30	61	035
70	64	45	71	84	1.342	53	62	109	64	105	24	41	90	036
118	80	63	68	88	2.576	154	143	274	143	198	51	96	147	037
41	27	34	16	32	792	31	41	70	50	71	18	36	57	103
77	56	75	61	61	2.080	103	122	202	110	167	44	58	136	038
111	94	101	83	104	2.346	97	116	171	134	168	54	81	149	039
26	22	19	23	20	634	23	28	56	39	49	12	28	53	040
80	60	70	68	61	1.661	79	81	167	96	159	30	47	120	041
84	62	58	57	91	1.532	67	69	121	63	106	19	54	102	042
46	39	37	32	58	928	28	37	89	62	72	23	34	54	043
34	21	10	14	16	411	18	22	31	17	26	10	18	32	044
60	55	45	56	73	1.562	56	98	176	109	130	39	65	112	045
19	9	13	13	26	374	9	9	40	34	31	13	10	26	046
29	20	38	17	36	702	30	36	60	45	62	17	27	42	047
25	23	19	23	24	593	29	43	44	29	44	14	19	35	048
106	75	75	66	83	2.841	129	157	320	183	224	44	89	186	049
102	85	86	74	115	2.650	137	148	229	149	201	39	106	170	050
763	588	512	397	555	22.175	1.195	1.309	2.490	1.301	1.554	396	708	1.531	051
121	98	84	105	106	2.650	123	130	252	147	201	54	87	159	052

segue TAV. 4 — Popolazione residente

C —

Codice dei Comuni	COMUNI	CLASSI QUINQUENNALI DI ETÀ (anni)										
		Meno di 5	5 - 9	10 - 14	15 - 19	20 - 24	25 - 29	30 - 34	35 - 39	40 - 44	45 - 49	50 - 54
053	SAMATZAI	64	64	54	70	67	56	58	46	34	45	46
054	SAN BASILIO	56	91	59	84	67	43	42	31	31	35	51
055	SAN GAVINO MONREALE	403	492	471	450	384	379	377	339	306	260	254
056	SAN GIOVANNI SUERGIU	245	254	258	282	262	229	213	143	160	128	150
057	SANLURI	281	362	390	410	331	306	270	257	270	208	224
058	SAN NICOLO' GERREI	35	44	40	51	39	28	35	33	28	25	38
059	SAN SPERATE	221	284	293	267	227	227	225	200	176	145	152
060	SANTADI	139	166	199	202	181	151	106	106	112	103	107
061	SANT'ANDREA FRIUS	55	55	79	110	83	59	48	49	45	57	46
062	SANT'ANNA ARRESI	89	93	128	108	93	87	77	59	67	49	60
063	SANT'ANTIOCO	415	571	575	595	480	450	449	377	389	313	338
064	SAN VITO	105	148	179	169	150	114	94	121	143	132	113
065	SARDARA	163	182	214	214	181	156	145	116	111	117	123
066	SARROCH	251	257	227	251	219	218	195	152	147	106	98
067	SEGARIU	33	61	58	75	74	41	34	30	38	44	41
068	SELARGIUS	880	1.028	938	803	782	823	851	686	520	446	368
069	SELEGAS	51	39	66	76	72	40	28	27	36	41	48
070	SENORBI'	155	176	189	191	168	146	144	106	127	96	98
071	SERDIANA	95	94	86	79	105	82	68	56	54	43	54
072	SERRAMANNA	359	455	447	485	419	348	297	262	282	240	230
073	SERRENTI	223	205	204	222	256	173	171	152	129	140	138
074	SESTU	480	570	579	506	412	436	367	352	303	266	233
075	SETTIMO SAN PIETRO	235	262	218	190	207	239	186	153	134	107	82
076	SETZU	3	10	6	7	5	4	4	5	7	2	12
077	SIDDI	19	29	42	58	43	33	24	20	19	19	26
078	SILIQUA	164	200	189	195	189	172	141	131	114	120	122
079	SILIUS	59	72	72	68	81	42	35	33	35	30	36
080	SINNAI	467	624	576	520	487	428	436	362	335	268	253
081	SIURGUS DONIGALA	77	113	94	110	103	68	58	53	65	68	75
082	SOLEMINIS	50	59	74	51	45	35	41	36	40	30	36
083	SUELLI	37	40	48	51	38	43	30	22	28	36	29
084	TEULADA	139	196	236	237	221	164	152	137	103	126	154
085	TRATALIAS	42	48	37	39	43	43	26	21	22	33	33
086	TUILI	33	42	51	45	38	40	31	28	46	52	50
087	TURRI	21	13	18	21	18	18	16	13	19	27	28
088	USSANA	132	155	160	166	134	135	135	107	69	65	71
089	USSARAMANNA	15	26	30	32	25	16	15	14	26	22	23
090	UTA	267	261	297	306	250	198	210	154	160	146	113
091	VALLERMOSA	62	73	73	85	75	63	75	46	52	50	58
092	VILLACIDRO	636	741	718	638	509	554	505	403	433	378	332
093	VILLAMAR	96	131	174	192	130	83	82	74	90	80	90
094	VILLAMASSARGIA	163	187	164	159	156	146	127	110	95	82	82
095	VILLANOVAFORRU	23	26	43	39	29	17	13	19	20	22	30
096	VILLANOVAFRANCA	70	80	91	83	95	41	46	50	50	50	47
104	VILLAPERUCCIO	34	48	48	51	47	36	41	30	22	22	32
097	VILLAPUTZU	155	224	261	198	227	190	191	157	143	139	149
098	VILLASALTO	52	67	83	71	57	37	45	51	58	51	55
099	VILLA SAN PIETRO	69	88	58	32	41	53	60	47	23	21	20
100	VILLASIMIUS	88	106	116	125	106	78	85	73	69	61	48
101	VILLASOR	276	367	313	347	270	257	257	244	257	173	164
102	VILLASPECIOSA	95	85	96	87	64	65	52	56	42	45	30
	TOTALE PROVINCIA	26.692	33.600	34.547	35.055	30.452	28.325	26.879	23.019	22.276	20.050	19.514

per sesso e classe di eta'

FEMMINE

						PARTICOLARI CLASSI DI ETA' (anni)									Codice dei Comuni
55 - 59	60 - 64	65 - 69	70 - 74	75 e più	TOTALE	Meno di 3	3 - 5	6 - 10	11 - 13	14 - 17	18	19 - 20	21 - 24		
50	38	27	43	55	817	43	35	61	30	62	12	25	51	053	
39	33	16	18	45	741	30	41	86	32	62	24	26	56	054	
222	176	164	149	223	5.049	232	262	492	281	375	92	162	304	055	
130	74	104	68	91	2.791	146	152	250	159	225	52	98	219	056	
177	154	156	140	195	4.131	179	186	357	231	334	79	158	250	057	
39	22	27	31	45	560	14	31	46	26	36	9	18	29	058	
126	100	83	85	125	2.936	128	144	301	171	216	52	99	181	059	
96	84	86	82	86	2.006	77	93	177	113	174	39	73	141	060	
45	29	31	32	53	876	33	35	53	41	90	22	43	65	061	
43	38	44	30	46	1.111	55	48	109	72	91	19	43	74	062	
340	212	204	197	256	6.161	226	306	567	337	487	126	219	368	063	
130	115	111	103	183	2.110	59	68	172	93	143	40	65	111	064	
137	79	84	78	117	2.217	106	88	209	109	178	46	75	143	065	
80	58	72	51	88	2.470	144	153	254	146	189	58	80	181	066	
36	27	30	34	43	699	16	31	59	30	64	15	32	54	067	
263	223	215	163	239	9.228	519	565	1.023	559	706	152	269	638	068	
51	27	32	38	30	702	26	28	47	34	64	18	35	52	069	
104	65	82	81	79	2.007	96	95	183	107	151	45	68	134	070	
36	29	41	33	51	1.006	66	50	87	56	62	18	35	85	071	
221	176	157	147	181	4.706	201	254	456	272	367	99	189	327	072	
149	99	97	86	100	2.544	134	126	204	117	177	48	103	201	073	
181	131	133	99	161	5.209	288	288	604	325	442	101	190	309	074	
81	77	62	67	78	2.378	140	154	243	126	170	34	80	165	075	
9	5	7	11	10	107	1	4	10	3	6	1	3	3	076	
21	27	16	21	21	438	12	13	30	27	42	14	16	37	077	
88	68	84	65	81	2.123	98	105	202	113	153	30	79	157	078	
29	25	22	20	29	688	36	37	73	42	59	14	33	58	079	
205	177	172	159	218	5.687	275	317	635	344	411	106	191	395	080	
61	37	44	52	61	1.139	42	52	118	50	78	29	49	79	081	
26	17	18	10	26	594	31	28	63	42	55	9	17	34	082	
38	21	28	30	42	561	21	23	37	31	42	8	22	30	083	
142	107	104	95	177	2.490	72	100	207	143	180	55	89	183	084	
24	23	26	31	31	522	36	14	48	24	31	7	13	36	085	
43	40	25	33	57	654	21	20	47	27	38	9	21	26	086	
19	17	14	16	21	299	15	7	14	15	16	5	7	12	087	
61	50	45	40	47	1.572	83	80	158	98	136	27	59	106	088	
16	19	22	18	28	347	7	16	21	20	26	8	11	19	089	
99	77	90	73	100	2.801	156	164	277	177	236	61	117	193	090	
44	44	41	44	67	952	25	50	74	45	64	17	37	56	091	
303	195	229	211	262	7.047	349	441	726	433	529	124	215	425	092	
85	65	57	55	65	1.549	51	66	141	108	150	37	72	98	093	
84	57	47	62	75	1.796	96	104	196	92	127	31	56	127	094	
13	26	24	20	22	386	13	11	30	24	39	8	11	24	095	
51	32	46	42	44	918	42	47	74	58	70	18	42	68	096	
30	16	21	16	20	514	22	26	39	32	41	5	25	38	104	
126	91	95	108	122	2.576	84	115	235	153	165	46	91	176	097	
51	40	48	57	77	900	29	36	70	51	63	10	26	45	098	
10	21	14	11	17	585	36	64	70	36	25	8	18	31	099	
49	46	50	30	58	1.188	48	62	108	70	95	25	51	82	100	
146	102	125	120	117	3.535	142	200	352	201	281	65	119	213	101	
30	28	17	13	24	829	60	46	89	66	71	12	41	42	102	
17.417	12.886	12.737	11.252	15.060	369.761	15.333	17.743	34.188	20.646	28.241	7.026	13.137	24.032		

TAV. 5 - Popolazione residente in età da 6 anni in poi

Codice dei Comuni	COMUNI	FORNITI DI TITOLO DI STUDIO							
		LAUREA		DIPLOMA		LICENZA MEDIA INFERIORE		LICENZA ELEMENTARE	
		MF	M	MF	M	MF	M	MF	M
001	ARBUS	54	34	488	225	1.587	889	2.955	1.482
002	ARMUNGIA	5	3	29	13	190	101	279	140
003	ASSEMINI	119	64	962	474	3.621	1.985	5.663	2.946
004	BALLAO	3	3	58	18	260	141	404	214
005	BARRALI	5	3	24	9	211	125	298	172
006	BARUMINI	13	6	122	58	309	166	546	300
007	BUGGERRU	9	8	67	30	251	128	468	212
008	BURCEI	6	3	41	20	535	288	955	504
009	CAGLIARI	12.211	6.750	36.680	17.766	58.627	29.942	69.581	32.238
010	CALASETTA	29	15	211	117	458	230	1.032	518
011	CAPOTERRA	244	126	884	482	2.436	1.283	3.893	2.024
012	CARBONIA	498	251	3.164	1.588	6.871	3.572	10.309	5.286
013	CARLOFORTE	93	69	804	504	1.043	579	2.160	1.037
014	COLLINAS	9	6	57	23	205	112	389	208
015	DECIMOMANNU	44	20	365	189	1.215	652	1.933	968
016	DECIMOPUTZU	22	12	100	55	663	378	1.364	701
017	DOLIANOVA	62	28	478	214	1.555	843	2.362	1.229
018	DOMUS DE MARIA	5	2	31	12	305	164	494	275
019	DOMUSNOVAS	29	18	412	193	1.308	659	2.076	1.142
020	DONORI'	12	5	110	46	479	261	587	320
021	FLUMINIMAGGIORE	15	12	177	78	727	359	1.166	623
022	FURTEI	12	6	99	38	416	232	593	338
023	GENURI	1	1	32	14	114	64	152	87
024	GESICO	7	5	53	9	266	125	372	213
025	GESTURI	7	3	73	26	233	127	477	269
026	GIBA	20	17	153	64	616	347	1.098	571
027	GONI	3	3	22	8	142	75	204	109
028	GONNESA	40	26	368	172	969	553	1.923	997
029	GONNOSFANADIGA	48	30	372	180	1.459	794	2.338	1.239
030	GUAMAGGIORE	7	4	67	27	262	136	370	207
031	GUASILA	24	19	162	66	648	331	993	548
032	GUSPINI	139	71	1.070	529	2.828	1.523	4.571	2.410
033	IGLESIAS	595	325	3.592	1.762	6.698	3.427	9.906	4.986
034	LAS PLASSAS	1	—	14	6	34	19	107	68
035	LUNAMATRONA	19	12	137	48	426	235	629	338
036	MANDAS	24	11	166	76	552	287	947	516
037	MARACALAGONIS	15	13	139	73	817	457	1.874	1.031
103	MASAINAS	5	5	49	29	314	148	504	264
038	MONASTIR	24	15	164	78	819	432	1.598	835
039	MURAVERA	47	32	337	165	1.103	605	1.476	760
040	MUSEI	5	4	48	17	321	173	450	240
041	NARCAO	13	11	98	55	722	351	1.061	594
042	NURAMINIS	20	13	187	80	563	317	1.083	573
043	NUXIS	6	4	90	52	373	186	522	290
044	ORTACESUS	6	5	57	19	218	137	277	152
045	PABILLONIS	14	9	211	73	630	351	1.077	580
046	PAULI ARBAREI	4	3	24	12	158	84	282	159
047	PERDAXIUS	3	3	29	21	297	153	538	301
048	PIMENTEL	12	5	27	13	210	106	482	281
049	PORTOSCUSO	88	55	514	283	1.278	653	1.854	940
050	PULA	30	16	288	142	1.073	567	1.877	1.010
051	QUARTU SANTELENA	887	502	4.252	2.085	9.315	5.048	13.757	6.809
052	SAMASSI	32	20	233	106	1.125	632	1.808	949

per sesso e grado di istruzione

TOTALE		ALFABETI PRIVI DI TITOLO DI STUDIO				ANALFABETI				TOTALE		Codice dei Comuni
		TOTALE		di cui in età da 55 anni in poi		TOTALE		di cui in età da 55 anni in poi				
MF	M	MF	M	MF	M	MF	M	MF	M	MF	M	
5.084	2.630	1.847	848	674	289	320	120	230	74	7.251	3.598	001
503	257	210	107	119	63	50	21	39	15	763	385	002
10.365	5.469	3.398	1.493	629	257	900	349	590	225	14.663	7.311	003
725	376	309	145	164	77	83	24	73	20	1.117	545	004
538	309	244	108	52	26	71	29	47	18	853	446	005
990	530	314	138	133	50	109	52	80	35	1.413	720	006
795	378	289	144	119	53	60	25	47	21	1.144	547	007
1.537	815	762	347	219	110	309	123	236	88	2.608	1.285	008
177.099	86.696	33.296	14.748	7.030	2.251	5.191	1.750	3.518	1.138	215.586	103.194	009
1.730	880	627	276	308	119	97	36	71	29	2.454	1.192	010
7.457	3.915	2.573	1.260	449	221	686	228	461	157	10.716	5.403	011
20.842	10.697	6.717	2.978	2.177	946	1.484	496	1.138	394	29.043	14.171	012
4.100	2.189	1.835	735	950	358	259	97	209	78	6.194	3.021	013
660	349	303	151	165	81	100	48	84	40	1.063	548	014
3.557	1.829	1.143	542	243	102	274	106	170	68	4.974	2.477	015
2.149	1.146	887	413	194	101	344	136	241	95	3.380	1.695	016
4.457	2.314	1.652	784	542	243	513	228	399	175	6.622	3.326	017
835	453	302	137	88	37	137	65	98	42	1.274	655	018
3.825	2.012	1.343	612	448	214	297	114	213	76	5.465	2.738	019
1.188	632	451	215	146	70	140	62	104	46	1.779	909	020
2.085	1.072	813	361	408	185	199	84	149	61	3.097	1.517	021
1.120	614	431	169	181	72	147	64	108	44	1.698	847	022
299	166	129	59	69	33	61	24	50	22	489	249	023
698	352	302	154	124	63	86	38	58	25	1.086	544	024
790	425	466	222	176	73	166	74	118	52	1.422	721	025
1.887	999	723	352	229	119	375	166	287	134	2.985	1.517	026
371	195	134	77	33	17	76	29	54	21	581	301	027
3.300	1.748	1.084	511	388	182	289	109	208	80	4.673	2.368	028
4.217	2.243	1.898	885	743	332	567	167	424	111	6.682	3.295	029
706	374	293	125	113	45	65	39	40	22	1.064	538	030
1.827	964	804	338	318	129	251	101	180	69	2.882	1.403	031
8.608	4.533	3.137	1.327	1.104	464	551	176	418	122	12.296	6.036	032
20.791	10.500	5.617	2.577	1.765	721	1.093	345	817	255	27.501	13.422	033
156	93	82	38	41	20	33	11	30	9	271	142	034
1.211	633	394	154	160	68	143	46	110	33	1.748	833	035
1.689	890	557	259	203	89	236	106	187	79	2.482	1.255	036
2.845	1.574	1.336	587	349	151	381	122	243	69	4.562	2.283	037
872	446	376	194	121	72	187	75	143	61	1.435	715	103
2.605	1.360	859	402	264	121	235	82	164	55	3.699	1.844	038
2.963	1.562	964	442	337	154	322	112	245	83	4.249	2.116	039
824	434	298	143	108	54	61	23	52	19	1.183	600	040
1.894	1.011	820	371	298	145	293	124	226	96	3.007	1.506	041
1.853	983	742	346	301	141	226	96	184	77	2.821	1.425	042
991	532	522	231	203	101	183	70	148	59	1.696	833	043
558	313	183	95	85	44	61	23	47	18	802	431	044
1.932	1.013	658	313	204	100	229	85	176	67	2.819	1.411	045
468	258	203	98	69	35	63	22	50	16	734	378	046
867	478	303	146	92	44	165	75	126	61	1.335	699	047
731	405	260	125	99	45	95	35	67	27	1.086	565	048
3.734	1.931	1.184	534	314	129	175	73	132	54	5.093	2.538	049
3.268	1.735	1.201	564	323	139	327	132	238	93	4.796	2.431	050
28.211	14.444	8.517	3.845	1.492	559	1.973	741	1.229	477	38.701	19.030	051
3.198	1.707	1.218	567	401	208	412	157	326	115	4.828	2.431	052

segue TAV. 5 — Popolazione residente in età da 6 anni in poi

Codice dei Comuni	COMUNI	FORNITI DI TIPOLO DI STUDIO							
		LAUREA		DIPLOMA		LICENZA MEDIA INFERIORE		LICENZA ELEMENTARE	
		MF	M	MF	M	MF	M	MF	M
053	SAMATZAI	12	5	104	44	324	189	607	339
054	SAN BASILIO	6	3	37	15	353	176	496	289
055	SAN GAVINO MONREALE	98	57	829	378	2.405	1.340	2.946	1.512
056	SAN GIOVANNI SUERGIU	33	17	281	129	1.068	574	1.927	1.075
057	SANLURI	83	47	565	244	1.971	1.050	2.528	1.347
058	SAN NICOLO' GERREI	9	5	43	14	217	107	415	211
059	SAN SPERATE	26	9	262	130	1.274	707	1.992	1.079
060	SANTADI	22	11	154	71	802	412	1.213	659
061	SANT'ANDREA FRIUS	6	5	91	45	483	246	583	324
062	SANT'ANNA ARRESI	7	4	75	33	456	241	747	416
063	SANT'ANTIOCO	152	81	975	487	2.368	1.270	3.991	2.118
064	SAN VITO	30	17	170	77	800	421	1.199	688
065	SARDARA	44	24	255	119	923	505	1.676	823
066	SARROCH	32	17	275	138	1.000	505	1.758	938
067	SEGARIU	8	6	76	29	309	177	472	270
068	SELARGIUS	345	199	1.714	855	4.235	2.161	5.733	2.885
069	SELEGAS	5	5	60	27	338	192	441	258
070	SENOBBI'	42	25	284	129	951	499	1.250	672
071	SERDIANA	23	11	113	46	407	201	679	369
072	SERRAMANNA	74	35	517	260	1.796	964	3.330	1.781
073	SERRENTI	33	23	262	126	1.118	612	1.497	795
074	SESTU	61	40	440	211	2.124	1.143	3.555	1.927
075	SETTIMO SAN PIETRO	59	32	251	123	834	439	1.546	837
076	SETZU	2	1	6	3	26	15	92	63
077	SIDDI	12	7	42	18	212	121	286	145
078	SILIQUA	34	14	330	149	841	443	1.499	814
079	SILIUS	6	4	50	23	275	138	492	293
080	SINNAI	106	57	626	282	2.327	1.293	3.723	1.936
081	SIURGUS DONIGALA	13	8	83	27	459	241	734	406
082	SOLEMINIS	5	3	35	15	259	147	424	204
083	SUELLI	6	4	57	23	217	124	354	195
084	TEULADA	40	25	288	155	1.080	594	1.489	817
085	TRATALIAS	3	2	38	19	173	96	356	200
086	TUILI	11	4	85	41	192	106	449	261
087	TURRI	3	2	50	23	122	74	199	115
088	USSANA	7	3	109	48	703	396	1.084	577
089	USSARAMANNA	6	5	49	20	156	98	225	120
090	UTA	22	14	183	85	1.103	643	2.046	1.084
091	VALLERMOZA	6	4	94	29	345	171	685	373
092	VILLACIDRO	115	66	691	312	3.011	1.620	4.258	2.354
093	VILLAMAR	19	14	140	47	720	409	1.080	590
094	VILLAMASSARGIA	25	18	199	100	658	343	1.205	641
095	VILLANOVAFORRU	3	2	37	16	168	93	275	145
096	VILLANOVAFRANCA	3	2	71	25	328	173	591	316
104	VILLAPERUCCIO	9	4	23	10	236	121	361	212
097	VILLAPUTZU	37	16	259	121	1.184	671	1.474	776
098	VILLASALTO	10	8	73	33	333	183	589	305
099	VILLA SAN PIETRO	2	2	37	21	197	105	402	214
100	VILLASIMIUS	9	7	95	45	497	245	797	411
101	VILLASOR	45	23	355	196	1.340	753	2.478	1.281
102	VILLASPECIOSA	5	3	72	31	363	201	561	299
	TOTALE PROVINCIA	17.419	9.686	70.401	34.089	161.936	85.280	232.903	117.962

per sesso e grado di istruzione

TOTALE		ALFABETI PRIVI DI TITOLO DI STUDIO				ANALFABETI				TOTALE		Codice dei Comuni
		TOTALE		di cui in età da 55 anni in poi		TOTALE		di cui in età da 55 anni in poi				
MF	M	MF	M	MF	M	MF	M	MF	M	MF	M	
1.047	577	339	142	131	42	122	50	95	39	1.508	769	053
892	483	372	169	123	58	94	36	75	25	1.358	688	054
6.278	3.287	2.170	943	671	277	521	184	413	150	8.969	4.414	055
3.309	1.795	1.318	605	407	202	463	197	343	149	5.090	2.597	056
5.147	2.688	1.954	901	699	307	443	189	321	131	7.544	3.778	057
684	337	238	108	108	46	93	55	74	44	1.015	500	058
3.554	1.925	1.423	615	420	190	366	139	281	98	5.343	2.679	059
2.191	1.153	916	425	301	155	512	205	398	161	3.619	1.783	060
1.163	620	404	189	176	72	91	41	69	30	1.658	850	061
1.285	694	570	296	173	106	230	87	173	63	2.085	1.077	062
7.486	3.956	3.021	1.354	944	409	755	323	516	219	11.262	5.633	063
2.199	1.203	1.253	519	568	231	414	161	323	119	3.866	1.883	064
2.898	1.471	862	408	357	172	224	82	174	60	3.984	1.961	065
3.065	1.598	1.147	534	290	118	157	64	126	46	4.369	2.196	066
865	482	340	151	144	61	117	37	81	24	1.322	670	067
12.027	6.100	3.388	1.568	653	256	575	178	396	116	15.990	7.846	068
844	482	348	146	144	55	131	47	96	37	1.323	675	069
2.527	1.325	850	380	291	120	246	102	195	79	3.623	1.807	070
1.222	627	432	210	135	63	119	46	86	33	1.773	883	071
5.717	3.040	2.215	967	686	279	563	237	412	168	8.495	4.244	072
2.910	1.556	1.255	572	430	195	478	231	339	157	4.643	2.359	073
6.180	3.321	2.613	1.172	565	239	539	206	351	125	9.332	4.699	074
2.690	1.431	1.218	565	297	124	276	104	183	62	4.184	2.100	075
126	82	68	24	41	13	20	6	14	5	214	112	076
552	291	210	99	104	49	77	36	75	35	839	426	077
2.704	1.420	923	432	304	143	233	88	177	70	3.860	1.940	078
823	458	409	202	134	58	78	35	46	21	1.310	695	079
6.782	3.568	2.607	1.096	744	319	571	201	405	143	9.960	4.865	080
1.289	682	610	301	211	102	199	70	154	57	2.098	1.053	081
723	369	275	136	95	42	59	17	42	14	1.057	522	082
634	346	278	133	107	51	167	83	133	62	1.079	562	083
2.897	1.591	1.253	573	482	218	559	227	463	186	4.709	2.391	084
570	317	293	140	123	61	109	43	96	40	972	500	085
737	412	372	174	166	84	152	62	126	52	1.261	648	086
374	214	150	55	80	32	29	7	27	7	553	276	087
1.903	1.024	729	328	171	75	232	103	169	71	2.864	1.455	088
436	243	181	85	100	52	54	19	45	14	671	347	089
3.354	1.826	1.279	582	329	148	443	187	296	122	5.076	2.595	090
1.130	577	473	247	226	117	148	50	127	40	1.751	874	091
8.075	4.352	3.570	1.606	1.006	451	949	379	660	265	12.594	6.337	092
1.959	1.060	812	376	317	139	189	92	128	62	2.960	1.528	093
2.087	1.102	887	399	278	121	214	91	143	59	3.188	1.592	094
483	256	202	102	107	59	63	28	57	25	748	386	095
993	516	513	244	192	79	181	98	141	72	1.687	858	096
629	347	244	123	90	56	97	34	78	28	970	504	104
2.954	1.584	1.333	610	448	218	418	134	314	102	4.705	2.328	097
1.005	529	555	251	306	137	114	59	101	53	1.674	839	098
638	342	289	135	60	26	62	27	37	15	989	504	099
1.398	708	517	254	156	76	215	90	158	62	2.130	1.052	100
4.218	2.253	1.618	689	471	194	529	230	383	173	6.365	3.172	101
1.001	534	379	183	97	47	88	28	57	19	1.468	745	102
482.659	247.017	144.685	65.310	41.622	17.466	34.928	13.260	25.254	9.429	662.272	325.587	

TAV. 6 - Popolazione residente che frequenta corsi regolari di studio

Codice dei Comuni	COMUNI	CORSO REGOLARE DI STUDI							
		6 - 13		14 - 18		19 e più		TOTALE	
		MF	M	MF	M	MF	M	MF	M
001	ARBUS	1.182	619	423	230	132	68	1.737	917
002	ARMUNGIA	81	43	25	11	18	11	124	65
003	ASSEMINI	2.758	1.382	702	366	225	117	3.685	1.865
004	BALLAO	157	79	46	26	23	7	226	112
005	BARRALI	158	87	31	16	8	3	197	106
006	BARUMINI	193	111	66	34	33	15	292	160
007	BUGGERRU	151	85	50	31	21	14	222	130
008	BURCEI	494	240	72	33	21	10	587	283
009	CAGLIARI	34.977	17.890	16.217	8.264	11.090	5.627	62.284	31.781
010	CALASETTA	372	198	106	51	43	20	521	269
011	CAPOTERRA	2.133	1.096	536	298	184	92	2.853	1.486
012	CARBONIA	4.745	2.366	1.503	765	819	393	7.067	3.524
013	CARLOFORTE	812	435	355	196	112	72	1.279	703
014	COLLINAS	158	88	50	21	21	9	229	118
015	DECIMOMANNU	1.002	525	291	153	114	59	1.407	737
016	DECIMOPUTZU	629	313	101	58	26	10	756	381
017	DOLIANOVA	1.087	575	340	181	134	53	1.561	809
018	DOMUS DE MARIA	182	87	55	34	13	4	250	125
019	DOMUSNOVAS	855	433	259	134	97	44	1.211	611
020	DONORI'	310	159	79	45	29	13	418	217
021	FLUMINIMAGGIORE	417	196	120	65	61	24	598	285
022	FURTEI	251	122	72	36	43	17	366	175
023	GENURI	53	29	18	7	15	4	86	40
024	GESICO	162	85	70	25	26	8	258	118
025	GESTURI	217	114	46	23	32	10	295	147
026	GIBA	486	246	113	63	64	26	663	335
027	GONI	101	56	20	10	12	7	133	73
028	GONNESA	657	343	213	128	88	43	958	514
029	GONNOSFANADIGA	1.083	583	300	165	121	60	1.504	808
030	GUAMAGGIORE	160	76	59	26	22	5	241	107
031	GUASILA	438	224	139	69	52	22	629	315
032	GUSPINI	2.046	988	744	383	237	116	3.027	1.487
033	IGLESIAS	4.308	2.228	1.774	914	929	426	7.011	3.568
034	LAS PLASSAS	29	14	14	7	5	3	48	24
035	LUNAMATRONA	235	109	99	46	64	28	398	183
036	MANDAS	368	195	122	49	54	20	544	264
037	MARACALAGONIS	900	485	184	117	73	32	1.157	634
103	MASAINAS	226	107	50	29	17	8	293	144
038	MONASTIR	637	329	158	73	53	25	848	427
039	MURAVERA	672	367	250	132	90	50	1.012	549
040	MUSEI	189	94	51	29	18	4	258	127
041	NARCAO	536	273	104	53	19	11	659	337
042	NURAMINIS	388	204	125	61	49	21	562	286
043	NUXIS	268	117	67	30	21	9	356	156
044	ORTACESUS	106	59	56	32	13	4	175	95
045	PABILLONIS	525	242	121	58	58	21	704	321
046	PAULI ARBAREI	151	78	39	18	10	3	200	99
047	PERDAXIUS	230	126	51	23	11	5	292	154
048	PIMENTEL	154	82	43	26	5	2	202	110
049	PORTOSCUSO	989	488	288	139	103	53	1.380	680
050	PULA	813	438	224	117	48	19	1.085	574
051	QUARTU SANT'ELENA	7.617	3.846	1.962	1.016	1.016	490	10.595	5.352
052	SAMASSI	795	397	217	110	70	35	1.082	542

e/o corsi di formazione professionale, per sesso e classe di età

		CORSO DI FORMAZIONE PROFESSIONALE										Codice dei Comuni
di cui occupati		14 - 16		17 - 19		20 e più		TOTALE		di cui occupati		
MF	M	MF	M	MF	M	MF	M	MF	M	MF	M	
14	10	24	16	15	13	25	9	64	38	12	6	001
3	3	1	—	—	—	4	2	5	2	4	2	002
27	22	38	23	36	20	63	34	137	77	49	26	003
2	2	1	1	1	—	—	—	2	1	—	—	004
—	—	1	—	1	1	—	—	2	1	1	1	005
—	—	6	6	3	2	4	3	13	11	3	2	006
2	—	3	3	3	3	7	2	13	8	1	—	007
3	2	5	3	3	2	4	2	12	7	2	2	008
1.382	902	470	256	487	227	1.304	611	2.261	1.094	625	350	009
3	3	2	2	2	2	2	1	6	5	1	1	010
29	20	31	22	18	10	31	18	80	50	13	11	011
101	68	64	55	58	45	127	62	249	162	72	38	012
3	2	4	3	10	8	12	10	26	21	4	3	013
1	1	3	3	—	—	3	3	6	6	1	1	014
18	16	8	6	9	6	25	12	42	24	12	7	015
9	5	5	3	4	3	9	4	18	10	8	3	016
15	8	15	6	15	6	20	6	50	18	11	4	017
3	2	3	3	11	5	—	—	14	8	1	1	018
7	5	10	9	13	9	19	8	42	26	7	5	019
7	2	3	1	5	1	3	3	11	5	1	1	020
8	3	11	10	7	3	17	7	35	20	9	5	021
6	6	6	5	8	5	21	12	35	22	13	11	022
—	—	—	—	—	—	1	1	1	1	—	—	023
1	1	2	1	5	2	4	2	11	5	3	2	024
—	—	2	2	1	1	—	—	3	3	—	—	025
8	6	13	8	12	10	12	3	37	21	6	3	026
7	4	1	1	2	1	1	1	4	3	2	2	027
12	9	4	4	11	9	29	14	44	27	18	12	028
12	7	20	15	14	9	20	9	54	33	5	3	029
—	—	4	3	4	—	7	3	15	6	4	3	030
3	1	6	5	7	4	3	2	16	11	—	—	031
17	11	31	22	28	18	43	20	102	60	17	12	032
89	63	61	56	69	49	156	67	286	172	49	25	033
—	—	1	1	1	1	1	—	3	2	—	—	034
6	6	10	8	4	2	6	2	20	12	1	1	035
5	3	7	5	6	4	7	4	20	13	2	2	036
11	10	12	8	14	3	12	4	38	15	7	4	037
2	1	1	1	2	2	4	2	7	5	4	2	103
11	4	7	6	7	4	14	10	28	20	11	8	038
17	12	13	7	11	5	16	6	40	18	10	4	039
—	—	2	2	4	4	2	1	8	7	1	—	040
3	3	9	7	2	1	6	4	17	12	4	4	041
5	4	2	1	3	2	6	1	11	4	2	2	042
—	—	4	3	6	2	4	2	14	7	2	2	043
1	1	5	5	4	3	8	6	17	14	2	2	044
5	2	8	6	4	2	11	3	23	11	3	1	045
2	1	—	—	—	—	3	—	3	—	—	—	046
3	2	3	3	1	1	3	2	7	6	3	2	047
—	—	2	1	6	3	4	2	12	6	2	1	048
15	11	16	14	8	6	16	10	40	30	9	6	049
5	3	8	6	7	4	11	6	26	16	9	5	050
208	142	101	68	61	30	155	90	317	188	106	77	051
3	2	11	7	4	4	13	9	28	20	6	5	052

segue TAV. 6 — Popolazione residente che frequenta corsi regolari di studio

Codice dei Comuni	COMUNI	CORSO REGOLARE DI STUDI							
		6 - 13		14 - 18		19 e più		TOTALE	
		MF	M	MF	M	MF	M	MF	M
053	SAMATZAI	207	116	59	29	24	6	290	151
054	SAN BASILIO	240	123	61	27	20	7	321	157
055	SAN GAVINO MONREALE	1.533	768	483	243	194	97	2.210	1.108
056	SAN GIOVANNI SUERGIU	831	425	209	123	88	41	1.128	589
057	SANLURI	1.218	632	418	216	193	75	1.829	923
058	SAN NICOLO' GERREI	145	73	47	28	24	9	216	110
059	SAN SPERATE	958	488	218	122	75	37	1.251	647
060	SANTADI	560	273	140	76	47	21	747	370
061	SANT'ANDREA FRIUS	227	133	85	33	31	16	343	182
062	SANT'ANNA ARRESI	345	165	81	46	18	10	444	221
063	SANT'ANTIOCO	1.880	980	674	387	312	150	2.866	1.517
064	SAN VITO	555	291	152	73	59	27	766	391
065	SARDARA	623	305	247	130	79	33	949	468
066	SARROCH	821	421	236	125	52	28	1.109	574
067	SEGARIU	195	107	82	35	37	21	314	163
068	SELARGIUS	3.191	1.613	969	478	389	184	4.549	2.275
069	SELEGAS	182	101	48	28	18	10	248	139
070	SENOBBI'	584	295	201	97	59	25	844	417
071	SERDIANA	301	158	55	29	34	15	390	202
072	SERRAMANNA	1.464	737	399	212	127	57	1.990	1.006
073	SERRENTI	685	366	177	86	86	38	948	490
074	SESTU	1.861	939	386	211	132	73	2.379	1.223
075	SETTIMO SAN PIETRO	804	436	183	98	59	34	1.046	568
076	SETZU	33	20	10	7	1	1	44	28
077	SIDDI	101	44	53	27	11	7	165	78
078	SILIQUA	640	327	175	92	64	24	879	443
079	SILIUS	260	146	81	41	21	5	362	192
080	SINNAI	1.894	917	439	233	158	75	2.491	1.225
081	SIURGUS DONIGALA	341	173	69	37	35	11	445	221
082	SOLEMINIS	206	102	48	21	11	5	265	128
083	SUELLI	163	95	41	22	17	7	221	124
084	TEULADA	715	367	233	118	83	38	1.031	523
085	TRATALIAS	144	72	31	21	9	5	184	98
086	TUILI	159	85	50	31	30	15	239	131
087	TURRI	56	28	17	6	12	5	85	39
088	USSANA	526	272	131	53	39	21	696	346
089	USSARAMANNA	87	46	47	24	14	5	148	75
090	UTA	915	462	194	124	65	37	1.174	623
091	VALLERMOSA	247	128	66	23	28	7	341	158
092	VILLACIDRO	2.349	1.191	518	263	218	92	3.085	1.546
093	VILLAMAR	501	253	118	65	34	17	653	335
094	VILLAMASSARGIA	569	282	112	70	65	32	746	384
095	VILLANOVAFORRU	107	54	43	18	15	12	165	84
096	VILLANOVAFRANCA	271	139	67	36	32	11	370	186
104	VILLAPERUCCIO	143	72	32	21	10	6	185	99
097	VILLAPUTZU	776	391	212	107	93	36	1.081	534
098	VILLASALTO	248	127	82	43	38	16	368	186
099	VILLA SAN PIETRO	210	105	28	14	9	6	247	125
100	VILLASIMIUS	366	190	80	45	30	16	476	251
101	VILLASOR	1.048	498	247	124	92	40	1.387	662
102	VILLASPECIOSA	308	155	54	31	21	10	383	196
	TOTALE PROVINCIA	111.436	56.837	38.108	19.675	20.074	9.828	169.618	86.340

e/o corsi di formazione professionale, per sesso e classe di età

		CORSO DI FORMAZIONE PROFESSIONALE										Codice dei Comuni
di cui occupati		14 - 16		17 - 19		20 e più		TOTALE		di cui occupati		
MF	M	MF	M	MF	M	MF	M	MF	M	MF	M	
1	—	3	2	2	2	9	6	14	10	4	3	053
3	2	—	—	3	—	7	4	10	4	2	2	054
35	25	40	32	30	21	34	16	104	69	19	12	055
13	10	19	16	7	7	13	4	39	27	6	2	056
16	10	22	11	20	11	21	12	63	34	18	10	057
9	6	1	—	1	—	6	4	8	4	4	3	058
9	7	14	12	8	6	14	5	36	23	9	5	059
8	3	13	7	1	1	11	6	25	14	3	1	060
3	2	2	2	2	1	10	2	14	5	7	1	061
1	—	6	3	—	—	2	2	8	5	1	1	062
23	17	19	16	16	9	37	18	72	43	15	9	063
9	4	6	6	8	6	13	7	27	19	6	6	064
11	8	24	16	12	5	12	4	48	25	8	3	065
11	8	12	6	5	2	6	2	23	10	4	2	066
6	5	12	6	9	6	7	3	28	15	—	—	067
76	52	62	32	34	17	68	30	164	79	40	25	068
2	2	—	—	2	1	1	1	3	2	1	1	069
5	5	12	5	8	3	13	7	33	15	6	4	070
4	4	3	2	5	2	12	3	20	7	7	2	071
10	7	23	18	17	14	20	9	60	41	15	5	072
6	5	16	12	11	5	16	6	43	23	8	5	073
29	26	20	15	18	8	37	19	75	42	26	15	074
19	15	14	10	6	2	7	6	27	18	7	5	075
—	—	—	—	—	—	1	—	1	—	1	—	076
—	—	5	5	4	3	—	—	9	8	—	—	077
10	7	12	11	6	5	10	4	28	20	4	2	078
2	2	1	—	5	2	5	1	11	3	2	1	079
18	12	17	9	15	4	37	19	69	32	24	15	080
—	—	1	—	7	—	9	1	17	1	4	—	081
4	3	—	—	—	—	2	2	2	2	2	2	082
3	2	1	1	1	1	3	2	5	4	1	—	083
3	1	7	4	12	4	28	17	47	25	8	4	084
1	1	1	1	—	—	5	3	6	4	2	2	085
4	4	5	5	2	2	1	—	8	7	—	—	086
2	1	—	—	4	3	1	—	5	3	1	—	087
3	2	4	—	6	5	7	3	17	8	4	2	088
1	1	—	—	1	1	—	—	1	1	—	—	089
9	9	6	4	6	2	30	16	42	22	13	9	090
2	1	5	5	3	1	2	1	10	7	1	1	091
13	8	29	22	19	10	29	14	77	46	12	9	092
4	3	2	1	7	5	5	4	14	10	6	5	093
11	7	8	7	11	4	13	9	32	20	9	5	094
3	3	4	3	9	3	12	2	25	8	11	1	095
3	2	5	5	1	1	1	1	7	7	—	—	096
—	—	4	4	—	—	2	2	6	6	1	1	104
13	9	7	5	10	8	11	6	28	19	9	7	097
4	3	2	—	7	3	8	1	17	4	4	3	098
3	3	1	1	1	—	1	1	3	2	1	1	099
6	5	5	4	4	1	4	4	13	9	3	3	100
10	6	14	11	10	6	17	3	41	20	11	1	101
4	3	3	3	2	2	5	3	10	8	3	3	102
2.539	1.712	1.572	1.052	1.395	762	2.903	1.390	5.870	3.204	1.491	869	

TAV. 7 - Popolazione residente attiva e non attiva per sesso

A — TOTALE

Codice dei Comuni	COMUNI	POPOLAZIONE ATTIVA					POPOLAZIONE NON ATTIVA	TOTALE
		In condizione professionale			In cerca di prima occupazione	TOTALE		
		Occupati	Disoccupati	TOTALE				
001	ARBUS	1.705	172	1.877	650	2.527	5.451	7.978
002	ARMUNGIA	181	23	204	47	251	538	789
003	ASSEMINI	4.857	403	5.260	868	6.128	10.702	16.830
004	BALLAO	259	34	293	95	388	832	1.220
005	BARRALI	300	10	310	31	341	606	947
006	BARUMINI	407	14	421	91	512	1.004	1.516
007	BUGGERRU	255	17	272	116	388	854	1.242
008	BURCEI	769	118	887	111	998	1.879	2.877
009	CAGLIARI	68.532	4.896	73.428	13.593	87.021	146.827	233.848
010	CALASETTA	697	40	737	99	836	1.842	2.678
011	CAPOTERRA	3.161	463	3.624	740	4.364	7.844	12.208
012	CARBONIA	7.741	472	8.213	2.790	11.003	21.177	32.180
013	CARLOFORTE	1.415	227	1.642	271	1.913	4.712	6.625
014	COLLINAS	257	23	280	45	325	820	1.145
015	DECIMOMANNU	1.457	138	1.595	336	1.931	3.656	5.587
016	DECIMOPUTZU	1.077	116	1.193	206	1.399	2.404	3.803
017	DOLIANOVA	1.852	204	2.056	434	2.490	4.854	7.344
018	DOMUS DE MARIA	345	102	447	110	557	835	1.392
019	DOMUSNOVAS	1.498	151	1.649	497	2.146	3.971	6.117
020	DONORI'	538	52	590	134	724	1.274	1.998
021	FLUMINIMAGGIORE	738	64	802	389	1.191	2.166	3.357
022	FURTEI	475	60	535	114	649	1.181	1.830
023	GENURI	98	36	134	15	149	369	518
024	GESICO	313	30	343	102	445	704	1.149
025	GESTURI	325	51	376	93	469	1.046	1.515
026	GIBA	796	105	901	199	1.100	2.159	3.259
027	GONI	133	14	147	61	208	412	620
028	GONNESA	1.336	142	1.478	416	1.894	3.308	5.202
029	GONNOSFANADIGA	1.655	222	1.877	491	2.368	4.954	7.322
030	GUAMAGGIORE	297	26	323	88	411	757	1.168
031	GUASILA	732	89	821	231	1.052	2.106	3.158
032	GUSPINI	3.363	393	3.756	931	4.687	8.852	13.539
033	IGLESIAS	7.651	774	8.425	2.672	11.097	19.022	30.119
034	LAS PLASSAS	65	2	67	24	91	207	298
035	LUNAMATRONA	621	66	687	59	746	1.150	1.896
036	MANDAS	731	84	815	112	927	1.796	2.723
037	MARACALAGONIS	1.116	161	1.277	294	1.571	3.609	5.180
103	MASAINAS	352	77	429	123	552	1.011	1.563
038	MONASTIR	1.123	60	1.183	276	1.459	2.690	4.149
039	MURAVERA	1.373	171	1.544	176	1.720	2.967	4.687
040	MUSEI	313	23	336	112	448	856	1.304
041	NARCAO	704	96	800	235	1.035	2.297	3.332
042	NURAMINIS	862	124	986	123	1.109	1.998	3.107
043	NUXIS	424	81	505	76	581	1.267	1.848
044	ORTACESUS	225	16	241	87	328	547	875
045	PABILLONIS	764	168	932	206	1.138	1.985	3.123
046	PAULI ARBAREI	237	22	259	24	283	495	778
047	PERDAXIUS	335	48	383	98	481	996	1.477
048	PIMENTEL	302	76	378	76	454	787	1.241
049	PORTOSCUSO	1.576	67	1.643	367	2.010	3.660	5.670
050	PULA	1.521	341	1.862	168	2.030	3.341	5.371
051	QUARTU SANT'ELENA	12.280	1.254	13.534	1.875	15.409	28.487	43.896
052	SAMASSI	1.350	213	1.563	291	1.854	3.458	5.312

segue TAV. 7 — Popolazione residente attiva e non attiva per sesso

A — TOTALE

Codice dei Comuni	COMUNI	POPOLAZIONE ATTIVA					POPOLAZIONE NON ATTIVA	TOTALE
		In condizione professionale			In cerca di prima occupazione	TOTALE		
		Occupati	Disoccupati	TOTALE				
053	SAMATZAI	441	51	492	87	579	1.099	1.678
054	SAN BASILIO	379	5	384	93	477	1.020	1.497
055	SAN GAVINO MONREALE	2.679	440	3.119	581	3.700	6.313	10.013
056	SAN GIOVANNI SUERGIU	1.346	219	1.565	434	1.999	3.712	5.711
057	SANLURI	2.220	212	2.432	473	2.905	5.400	8.305
058	SAN NICOLO' GERREI	234	42	276	55	331	763	1.094
059	SAN SPERATE	1.648	233	1.881	319	2.200	3.716	5.916
060	SANTADI	887	135	1.022	279	1.301	2.643	3.944
061	SANT'ANDREA FRIUS	417	41	458	178	636	1.179	1.815
062	SANT'ANNA ARRESI	516	120	636	172	808	1.496	2.304
063	SANT'ANTIOCO	2.911	353	3.264	807	4.071	8.333	12.404
064	SAN VITO	922	157	1.079	208	1.287	2.849	4.136
065	SARDARA	1.136	152	1.288	199	1.487	2.919	4.406
066	SARROCH	1.450	91	1.541	226	1.767	3.201	4.968
067	SEGARIU	335	52	387	105	492	940	1.432
068	SELARGIUS	5.226	606	5.832	841	6.673	11.572	18.245
069	SELEGAS	392	70	462	63	525	914	1.439
070	SENORBI'	1.130	98	1.228	223	1.451	2.526	3.977
071	SERDIANA	530	52	582	104	686	1.307	1.993
072	SERRAMANNA	2.142	729	2.871	509	3.380	6.066	9.446
073	SERRENTI	1.255	178	1.433	286	1.719	3.430	5.149
074	SESTU	2.785	332	3.117	701	3.818	6.743	10.561
075	SETTIMO SAN PIETRO	1.289	216	1.505	212	1.717	3.075	4.792
076	SETZU	49	4	53	8	61	162	223
077	SIDDI	232	47	279	64	343	560	903
078	SILIQUA	1.149	119	1.268	330	1.598	2.667	4.265
079	SILIUS	383	14	397	80	477	995	1.472
080	SINNAI	2.635	381	3.016	726	3.742	7.487	11.229
081	SIURGUS DONIGALA	602	34	636	78	714	1.579	2.293
082	SOLEMINIS	309	39	348	52	400	779	1.179
083	SUELLI	254	17	271	87	358	813	1.171
084	TEULADA	1.234	269	1.503	300	1.803	3.287	5.090
085	TRATALIAS	220	61	281	76	357	720	1.077
086	TUILI	309	38	347	84	431	916	1.347
087	TURRI	166	32	198	24	222	375	597
088	USSANA	883	91	974	210	1.184	2.056	3.240
089	USSARAMANNA	167	35	202	28	230	484	714
090	UTA	1.341	128	1.469	596	2.065	3.631	5.696
091	VALLERMOSA	477	54	531	137	668	1.244	1.912
092	VILLACIDRO	3.365	472	3.837	1.130	4.967	9.255	14.222
093	VILLAMAR	897	123	1.020	137	1.157	2.039	3.196
094	VILLAMASSARGIA	992	103	1.095	171	1.266	2.332	3.598
095	VILLANOVAFORRU	217	8	225	42	267	522	789
096	VILLANOVAFRANCA	464	24	488	121	609	1.262	1.871
104	VILLAPERUCCIO	252	41	293	84	377	686	1.063
097	VILLAPUTZU	1.268	232	1.500	287	1.787	3.348	5.135
098	VILLASALTO	460	22	482	68	550	1.249	1.799
099	VILLA SAN PIETRO	328	73	401	23	424	750	1.174
100	VILLASIMIUS	499	226	725	95	820	1.540	2.360
101	VILLASOR	1.928	315	2.243	381	2.624	4.446	7.070
102	VILLASPECIOSA	429	78	507	100	607	1.046	1.653
	TOTALE PROVINCIA	195.268	20.495	215.763	44.542	260.305	470.168	730.473

segue TAV. 7 — Popolazione residente attiva e non attiva per sesso

B — MASCHI

Codice dei Comuni	COMUNI	POPOLAZIONE ATTIVA					POPOLAZIONE NON ATTIVA	TOTALE
		In condizione professionale			In cerca di prima occupazione	TOTALE		
		Occupati	Disoccupati	TOTALE				
001	ARBUS	1.276	124	1.400	335	1.735	2.255	3.990
002	ARMUNGIA	141	18	159	20	179	217	396
003	ASSEMINI	3.805	279	4.084	408	4.492	3.983	8.475
004	BALLAO	192	27	219	59	278	323	601
005	BARRALI	246	7	253	20	273	222	495
006	BARUMINI	310	11	321	42	363	406	769
007	BUGGERRU	187	10	197	46	243	346	589
008	BURCEI	569	105	674	61	735	686	1.421
009	CAGLIARI	45.619	3.456	49.075	7.168	56.243	56.262	112.505
010	CALASETTA	560	28	588	54	642	659	1.301
011	CAPOTERRA	2.413	377	2.790	381	3.171	2.993	6.164
012	CARBONIA	5.780	341	6.121	1.429	7.550	8.236	15.786
013	CARLOFORTE	1.152	208	1.360	138	1.498	1.741	3.239
014	COLLINAS	213	18	231	23	254	330	584
015	DECIMOMANNU	1.083	96	1.179	176	1.355	1.432	2.787
016	DECIMOPUTZU	794	77	871	115	986	926	1.912
017	DOLIANOVA	1.374	145	1.519	227	1.746	1.982	3.728
018	DOMUS DE MARIA	277	71	348	51	399	321	720
019	DOMUSNOVAS	1.190	121	1.311	239	1.550	1.536	3.086
020	DONORI'	410	43	453	73	526	492	1.018
021	FLUMINIMAGGIORE	582	51	633	189	822	826	1.648
022	FURTEI	342	48	390	64	454	460	914
023	GENURI	71	26	97	11	108	155	263
024	GESICO	226	24	250	47	297	279	576
025	GESTURI	248	38	286	39	325	447	772
026	GIBA	597	80	677	114	791	873	1.664
027	GONI	97	13	110	45	155	165	320
028	GONNESA	1.044	103	1.147	204	1.351	1.292	2.643
029	GONNOSFANADIGA	1.235	175	1.410	273	1.683	1.930	3.613
030	GUAMAGGIORE	232	22	254	51	305	290	595
031	GUASILA	559	68	627	119	746	794	1.540
032	GUSPINI	2.519	293	2.812	392	3.204	3.473	6.677
033	IGLESIAS	5.463	529	5.992	1.290	7.282	7.480	14.762
034	LAS PLASSAS	54	1	55	15	70	82	152
035	LUNAMATRONA	473	38	511	20	531	378	909
036	MANDAS	542	69	611	59	670	711	1.381
037	MARACALAGONIS	927	149	1.076	180	1.256	1.348	2.604
103	MASAINAS	272	54	326	65	391	380	771
038	MONASTIR	850	52	902	155	1.057	1.012	2.069
039	MURAVERA	1.023	104	1.127	83	1.210	1.131	2.341
040	MUSEI	249	16	265	71	336	334	670
041	NARCAO	573	85	658	125	783	888	1.671
042	NURAMINIS	665	90	755	58	813	762	1.575
043	NUXIS	328	71	399	44	443	477	920
044	ORTACESUS	166	13	179	57	236	228	464
045	PABILLONIS	553	121	674	106	780	781	1.561
046	PAULI ARBAREI	173	12	185	15	200	204	404
047	PERDAXIUS	278	39	317	61	378	397	775
048	PIMENTEL	223	56	279	48	327	321	648
049	PORTOSCUSO	1.225	49	1.274	196	1.470	1.359	2.829
050	PULA	1.138	221	1.359	80	1.439	1.282	2.721
051	QUARTU SANTELENA	9.313	1.028	10.341	951	11.292	10.429	21.721
052	SAMASSI	1.050	147	1.197	151	1.348	1.314	2.662

segue TAV. 7 — Popolazione residente attiva e non attiva per sesso

B — MASCHI

Codice dei Comuni	COMUNI	POPOLAZIONE ATTIVA					POPOLAZIONE NON ATTIVA	TOTALE
		In condizione professionale			In cerca di prima occupazione	TOTALE		
		Occupati	Disoccupati	TOTALE				
053	SAMATZAI	341	40	381	44	425	436	861
054	SAN BASILIO	300	5	305	73	378	378	756
055	SAN GAVINO MONREALE	1.992	270	2.262	287	2.549	2.415	4.964
056	SAN GIOVANNI SUERGIU	1.101	182	1.283	225	1.508	1.412	2.920
057	SANLURI	1.643	151	1.794	258	2.052	2.122	4.174
058	SAN NICOLO' GERREI	178	28	206	37	243	291	534
059	SAN SPERATE	1.194	164	1.358	180	1.538	1.442	2.980
060	SANTADI	653	110	763	147	910	1.028	1.938
061	SANT'ANDREA FRIUS	328	31	359	79	438	501	939
062	SANT'ANNA ARRESI	415	96	511	84	595	598	1.193
063	SANT'ANTIOCO	2.325	293	2.618	442	3.060	3.183	6.243
064	SAN VITO	728	149	877	84	961	1.065	2.026
065	SARDARA	829	119	948	95	1.043	1.146	2.189
066	SARROCH	1.188	65	1.253	115	1.368	1.130	2.498
067	SEGARIU	254	41	295	57	352	381	733
068	SELARGIUS	3.784	471	4.255	415	4.670	4.347	9.017
069	SELEGAS	289	58	347	37	384	353	737
070	SENOBBI'	809	75	884	126	1.010	960	1.970
071	SERDIANA	381	33	414	59	473	514	987
072	SERRAMANNA	1.660	411	2.071	264	2.335	2.405	4.740
073	SERRENTI	963	128	1.091	157	1.248	1.357	2.605
074	SESTU	2.176	253	2.429	328	2.757	2.595	5.352
075	SETTIMO SAN PIETRO	962	177	1.139	98	1.237	1.177	2.414
076	SETZU	41	3	44	6	50	66	116
077	SIDDI	179	27	206	34	240	225	465
078	SILIQUA	871	100	971	153	1.124	1.018	2.142
079	SILIUS	304	8	312	54	366	418	784
080	SINNAI	2.084	334	2.418	398	2.816	2.726	5.542
081	SIURGUS DONIGALA	535	33	568	54	622	532	1.154
082	SOLEMINIS	239	34	273	34	307	278	585
083	SUELLI	192	14	206	40	246	364	610
084	TEULADA	968	204	1.172	160	1.332	1.268	2.600
085	TRATALIAS	173	54	227	45	272	283	555
086	TUILI	243	31	274	45	319	374	693
087	TURRI	115	26	141	12	153	145	298
088	USSANA	662	77	739	119	858	810	1.668
089	USSARAMANNA	127	30	157	10	167	200	367
090	UTA	1.052	91	1.143	348	1.491	1.404	2.895
091	VALLERMOSA	353	38	391	77	468	492	960
092	VILLACIDRO	2.644	384	3.028	579	3.607	3.568	7.175
093	VILLAMAR	679	94	773	74	847	800	1.647
094	VILLAMASSARGIA	736	79	815	99	914	888	1.802
095	VILLANOVAFORRU	160	4	164	21	185	218	403
096	VILLANOVAFRANCA	362	21	383	61	444	509	953
104	VILLAPERUCCIO	210	26	236	35	271	278	549
097	VILLAPUTZU	1.012	191	1.203	142	1.345	1.214	2.559
098	VILLASALTO	326	14	340	32	372	527	899
099	VILLA SAN PIETRO	271	41	312	12	324	265	589
100	VILLASIMIUS	392	146	538	43	581	591	1.172
101	VILLASOR	1.532	181	1.713	185	1.898	1.637	3.535
102	VILLASPECIOSA	326	54	380	50	430	394	824
	TOTALE PROVINCIA	142.162	15.136	157.298	23.056	180.354	180.358	360.712

TAV. 8 - Popolazione residente attiva in condizione professionale,

Codice dei Comuni	COMUNI	AGRICOLTURA RAMO 0	INDUSTRIE						
			RAMO 1			RAMO 2	RAMO 3	RAMO 4	RAMO 5
			1. A	1. B	TOTALE				
001	ARBUS	137	—	28	28	230	143	161	249
002	ARMUNGIA	61	1	—	1	3	6	13	37
003	ASSEMINI	533	46	61	107	867	395	429	561
004	BALLAO	45	—	—	—	29	27	13	52
005	BARRALI	106	3	—	3	5	8	6	67
006	BARUMINI	92	—	17	17	4	6	33	62
007	BUGGERRU	28	1	2	3	70	10	9	23
008	BURCEI	288	2	7	9	8	20	25	299
009	CAGLIARI	1.381	665	1.265	1.930	2.453	2.132	3.768	5.153
010	CALASETTA	168	4	5	9	48	33	25	87
011	CAPOTERRA	261	100	25	125	187	391	149	751
012	CARBONIA	256	126	448	574	1.495	625	318	715
013	CARLOFORTE	112	4	16	20	97	70	29	187
014	COLLINAS	62	—	4	4	6	11	27	65
015	DECIMOMANNU	227	13	32	45	78	53	87	227
016	DECIMOPUTZU	501	3	9	12	46	46	42	147
017	DOLIANOVA	415	14	23	37	63	68	165	372
018	DOMUS DE MARIA	116	7	3	10	13	19	13	99
019	DOMUSNOVAS	156	14	12	26	317	82	145	316
020	DONORI'	159	5	13	18	25	12	24	86
021	FLUMINIMAGGIORE	125	5	6	11	161	33	40	125
022	FURTEI	104	2	5	7	19	21	31	113
023	GENURI	15	—	—	—	6	1	10	32
024	GESICO	126	—	3	3	—	2	8	37
025	GESTURI	97	—	—	—	10	9	13	80
026	GIBA	171	3	6	9	61	46	61	156
027	GONI	33	8	3	11	29	3	1	22
028	GONNESA	60	58	33	91	337	125	63	219
029	GONNOSFANADIGA	304	5	11	16	191	99	183	336
030	GUAMAGGIORE	115	—	—	—	2	12	2	49
031	GUASILA	281	—	16	16	6	18	48	93
032	GUSPINI	274	5	118	123	397	203	335	538
033	IGLESIAS	311	23	64	87	1.685	528	310	659
034	LAS PLASSAS	34	1	—	1	1	—	2	5
035	LUNAMATRONA	150	6	2	8	47	21	33	93
036	MANDAS	194	2	5	7	9	8	49	124
037	MARACALAGONIS	177	1	18	19	61	53	80	386
103	MASAINAS	147	1	3	4	31	17	33	90
038	MONASTIR	174	9	26	35	83	44	65	170
039	MURAVERA	383	1	15	16	20	76	40	212
040	MUSEI	73	1	3	4	22	36	14	60
041	NARCAO	86	7	8	15	178	45	57	190
042	NURAMINIS	208	6	12	18	74	35	66	179
043	NUXIS	54	4	5	9	76	32	23	125
044	ORTACESUS	60	—	1	1	8	10	5	38
045	PABILLONIS	205	2	5	7	56	94	47	125
046	PAULI ARBAREI	96	1	—	1	1	7	8	46
047	PERDAXIUS	107	7	2	9	27	67	3	58
048	PIMENTEL	89	—	1	1	29	17	22	70
049	PORTOSCUSO	27	10	56	66	588	239	44	70
050	PULA	440	22	11	33	53	102	58	374
051	QUARTU SANT'ELENA	291	120	253	373	510	486	867	2.977
052	SAMASSI	415	—	6	6	22	38	203	292

per sesso e ramo di attività economica

TOTALE

COMMERCIO RAMO 6			TRASPORTI E COMU- NICAZIONI RAMO 7	CREDITO E ASSICURAZIONE, SERVIZI ALLE IMPRESE, NOLEGGIO RAMO 8			PUBBLICA AMMINISTRAZIONE; SERVIZI PUBBLICI E PRIVATI RAMO 9			TOTALE	Codice dei Comuni
6. A	6. B	TOTALE		8. A	8. B	TOTALE	9. A	9. B	TOTALE		
300	37	337	74	9	18	27	150	341	491	1.877	001
32	1	33	8	—	2	2	20	20	40	204	002
757	98	855	416	23	58	81	471	545	1.016	5.260	003
29	2	31	22	8	1	9	33	32	65	293	004
27	—	27	26	—	2	2	26	34	60	310	005
58	5	63	16	3	7	10	35	83	118	421	006
46	2	48	15	1	3	4	23	39	62	272	007
98	3	101	35	1	2	3	48	51	99	887	008
15.008	1.673	16.681	6.456	1.848	2.683	4.531	8.958	19.985	28.943	73.428	009
134	11	145	56	4	9	13	58	95	153	737	010
541	91	632	180	50	55	105	253	590	843	3.624	011
1.404	161	1.565	370	57	144	201	394	1.700	2.094	8.213	012
232	17	249	536	10	13	23	83	236	319	1.642	013
31	10	41	5	3	1	4	6	49	55	280	014
229	32	261	154	10	21	31	156	276	432	1.595	015
142	25	167	68	6	4	10	54	100	154	1.193	016
265	47	312	108	9	19	28	161	327	488	2.056	017
96	2	98	15	1	3	4	29	31	60	447	018
235	26	261	77	9	13	22	45	202	247	1.649	019
52	11	63	58	4	11	15	36	94	130	590	020
110	8	118	34	4	7	11	45	99	144	802	021
66	15	81	22	4	2	6	21	110	131	535	022
35	4	39	3	—	—	—	6	22	28	134	023
54	2	56	9	3	3	6	16	80	96	343	024
55	4	59	28	3	3	6	33	41	74	376	025
141	9	150	45	6	10	16	43	143	186	901	026
11	—	11	4	—	1	1	14	18	32	147	027
209	25	234	61	7	16	23	68	197	265	1.478	028
260	33	293	73	4	9	13	89	280	369	1.877	029
36	5	41	19	4	1	5	19	59	78	323	030
114	16	130	43	3	3	6	32	148	180	821	031
686	75	761	160	20	36	56	239	670	909	3.756	032
1.194	123	1.317	536	92	157	249	624	2.119	2.743	8.425	033
5	1	6	3	—	3	3	4	8	12	67	034
138	13	151	23	1	2	3	43	115	158	687	035
106	13	119	113	7	2	9	48	135	183	815	036
152	43	195	78	5	7	12	118	98	216	1.277	037
34	3	37	15	1	6	7	17	31	48	429	103
258	31	289	80	9	7	16	70	157	227	1.183	038
279	24	303	64	7	16	23	150	257	407	1.544	039
37	6	43	25	—	2	2	14	43	57	336	040
76	7	83	36	2	5	7	38	65	103	800	041
130	26	156	50	5	14	19	38	143	181	986	042
67	8	75	9	3	3	6	29	67	96	505	043
23	1	24	14	3	2	5	22	54	76	241	044
126	18	144	31	2	4	6	41	176	217	932	045
42	2	44	6	—	—	—	17	33	50	259	046
29	5	34	10	—	2	2	23	43	66	383	047
41	3	44	15	1	1	2	25	64	89	378	048
201	14	215	115	4	18	22	81	176	257	1.643	049
402	26	428	65	12	17	29	109	171	280	1.862	050
2.449	349	2.798	1.105	191	266	457	1.412	2.258	3.670	13.534	051
182	23	205	98	10	16	26	68	190	258	1.563	052

segue TAV. 8 — Popolazione residente attiva in condizione professionale,

A —

Codice dei Comuni	COMUNI	AGRICOL- TURA RAMO 0	INDUSTRIE						
			RAMO 1			RAMO 2	RAMO 3	RAMO 4	RAMO 5
			1. A	1. B	TOTALE				
053	SAMATZAI	87	3	1	4	46	31	31	98
054	SAN BASILIO	101	—	1	1	52	27	22	47
055	SAN GAVINO MONREALE	255	2	16	18	486	184	241	456
056	SAN GIOVANNI SUERGIU	214	18	48	66	251	127	71	315
057	SANLURI	414	1	29	30	85	58	270	362
058	SAN NICOLO' GERREI	83	—	8	8	16	5	15	48
059	SAN SPERATE	378	8	29	37	211	108	146	248
060	SANTADI	191	12	11	23	77	61	49	160
061	SANT'ANDREA FRIUS	54	—	7	7	23	32	26	83
062	SANT'ANNA ARRESI	117	5	9	14	33	16	33	209
063	SANT'ANTIOCO	344	14	51	65	589	165	135	544
064	SAN VITO	254	2	7	9	14	50	38	288
065	SARDARA	119	—	22	22	78	88	93	359
066	SARROCH	96	281	28	309	131	198	45	253
067	SEGARIU	78	1	1	2	78	10	19	43
068	SELARGIUS	130	41	93	134	240	233	398	1.072
069	SELEGAS	103	—	9	9	11	16	23	89
070	SE NORBI'	196	17	25	42	29	39	65	165
071	SERDIANA	167	9	1	10	29	12	26	67
072	SERRAMANNA	651	20	36	56	126	103	486	423
073	SERRENTI	206	1	3	4	75	50	97	292
074	SESTU	489	27	43	70	219	181	263	509
075	SETTIMO SAN PIETRO	132	7	28	35	80	46	88	416
076	SETZU	26	—	—	—	—	2	5	1
077	SIDDI	32	—	2	2	3	6	47	34
078	SILIQUA	192	5	12	17	98	32	64	241
079	SILIUS	70	1	4	5	173	2	10	26
080	SINNAI	230	38	52	90	122	107	168	746
081	SIURGUS DONIGALA	235	—	7	7	9	20	42	159
082	SOLEMINIS	59	2	3	5	8	14	29	77
083	SUELLI	51	1	5	6	5	7	12	46
084	TEULADA	189	13	5	18	50	119	59	305
085	TRATALIAS	59	2	4	6	37	22	8	67
086	TUILI	116	—	3	3	—	5	14	50
087	TURRI	59	—	1	1	3	6	6	26
088	USSANA	187	8	7	15	69	50	105	146
089	USSARAMANNA	48	1	—	1	1	6	13	20
090	UTA	454	3	18	21	74	114	72	134
091	VALLERMOSA	122	1	2	3	13	26	103	54
092	VILLACIDRO	579	5	40	45	750	247	180	630
093	VILLAMAR	224	—	3	3	8	18	70	219
094	VILLAMASSARGIA	163	5	11	16	127	95	141	184
095	VILLANOVAFORRU	52	—	—	—	12	1	25	41
096	VILLANOVAFRANCA	184	—	—	—	5	23	19	65
104	VILLAPERUCCIO	80	—	2	2	40	15	9	37
097	VILLAPUTZU	277	—	16	16	29	72	53	448
098	VILLASALTO	132	—	3	3	41	15	23	60
099	VILLA SAN PIETRO	81	53	1	54	35	33	6	65
100	VILLASIMIUS	67	2	7	9	9	19	20	176
101	VILLASOR	551	7	61	68	57	106	306	272
102	VILLASPECIOSA	113	3	7	10	30	14	45	106
	TOTALE PROVINCIA	20.021	1.937	3.449	5.386	15.631	9.720	12.639	28.679

per sesso e ramo di attività economica

TOTALE

COMMERCIO RAMO 6			TRASPORTI E COMU- NICAZIONI RAMO 7	CREDITO E ASSICURAZIONE, SERVIZI ALLE IMPRESE, NOLEGGIO RAMO 8			PUBBLICA AMMINISTRAZIONE; SERVIZI PUBBLICI E PRIVATI RAMO 9			TOTALE	Codice dei Comuni
6. A	6. B	TOTALE		8. A	8. B	TOTALE	9. A	9. B	TOTALE		
51	26	77	9	2	1	3	27	79	106	492	053
27	10	37	12	2	6	8	30	47	77	384	054
428	52	480	194	21	35	56	154	595	749	3.119	055
175	27	202	80	8	9	17	47	175	222	1.565	056
507	53	560	95	23	31	54	158	346	504	2.432	057
20	—	20	15	1	3	4	17	45	62	276	058
240	20	260	111	2	19	21	89	272	361	1.881	059
136	28	164	46	10	8	18	88	145	233	1.022	060
48	17	65	29	2	4	6	46	87	133	458	061
87	6	93	26	—	1	1	41	53	94	636	062
487	80	567	225	15	52	67	196	367	563	3.264	063
152	30	182	59	—	8	8	65	112	177	1.079	064
175	23	198	40	7	13	20	52	219	271	1.288	065
114	20	134	62	9	11	20	100	193	293	1.541	066
72	4	76	23	4	—	4	10	44	54	387	067
932	183	1.115	409	75	119	194	838	1.069	1.907	5.832	068
63	23	86	19	1	3	4	22	80	102	462	069
195	43	238	107	19	17	36	71	240	311	1.228	070
69	8	77	48	3	7	10	45	91	136	582	071
326	37	363	186	11	29	40	163	274	437	2.871	072
233	41	274	97	8	16	24	77	237	314	1.433	073
479	65	544	213	19	37	56	253	320	573	3.117	074
186	33	219	89	11	17	28	110	262	372	1.505	075
12	—	12	—	—	—	—	3	4	7	53	076
66	—	66	11	—	3	3	29	46	75	279	077
150	16	166	160	3	8	11	81	206	287	1.268	078
34	2	36	12	2	3	5	27	31	58	397	079
381	61	442	213	22	36	58	359	481	840	3.016	080
61	13	74	18	4	3	7	23	42	65	636	081
35	12	47	24	2	1	3	37	45	82	348	082
44	6	50	30	1	2	3	23	38	61	271	083
273	6	279	38	9	7	16	277	153	430	1.503	084
28	2	30	6	—	1	1	19	26	45	281	085
58	10	68	14	2	4	6	22	49	71	347	086
44	2	46	6	1	1	2	9	34	43	198	087
107	16	123	34	8	10	18	59	168	227	974	088
56	8	64	10	1	—	1	6	32	38	202	089
218	18	236	73	7	12	19	105	167	272	1.469	090
58	5	63	33	2	5	7	25	82	107	531	091
592	66	658	94	11	37	48	237	369	606	3.837	092
176	9	185	57	—	5	5	72	159	231	1.020	093
106	19	125	57	4	5	9	46	132	178	1.095	094
33	2	35	9	2	—	2	20	28	48	225	095
50	6	56	23	2	3	5	24	84	108	488	096
36	1	37	11	2	4	6	26	30	56	293	104
186	27	213	59	7	12	19	134	180	314	1.500	097
60	3	63	30	2	3	5	61	49	110	482	098
48	6	54	16	—	1	1	29	27	56	401	099
259	8	267	36	2	13	15	64	43	107	725	100
238	24	262	156	8	11	19	236	210	446	2.243	101
46	6	52	37	2	5	7	27	66	93	507	102
36.121	4.372	40.493	15.148	2.828	4.351	7.179	19.434	41.433	60.867	215.763	

segue TAV. 8 — Popolazione residente attiva in condizione professionale,

B —

Codice dei Comuni	COMUNI	AGRICOLTURA RAMO 0	INDUSTRIE						
			RAMO 1			RAMO 2	RAMO 3	RAMO 4	RAMO 5
			1. A	1. B	TOTALE				
001	ARBUS	116	—	28	28	224	134	128	245
002	ARMUNGIA	58	1	—	1	3	6	7	36
003	ASSEMINI	394	45	60	105	833	387	273	553
004	BALLAO	36	—	—	—	28	22	6	52
005	BARRALI	99	3	—	3	5	6	6	65
006	BARUMINI	91	—	17	17	4	6	27	60
007	BUGGERRU	25	1	2	3	68	9	8	23
008	BURCEI	188	1	6	7	8	20	19	297
009	CAGLIARI	1.186	620	1.039	1.659	2.220	1.902	2.933	4.849
010	CALASETTA	165	4	4	8	47	29	24	84
011	CAPOTERRA	220	96	22	118	181	382	108	738
012	CARBONIA	217	120	424	544	1.434	595	240	689
013	CARLOFORTE	109	4	14	18	94	69	24	186
014	COLLINAS	60	—	4	4	6	11	24	65
015	DECIMOMANNU	177	13	30	43	74	47	65	222
016	DECIMOPUTZU	332	2	9	11	45	44	37	144
017	DOLIANOVA	322	14	22	36	57	67	113	364
018	DOMUS DE MARIA	97	6	3	9	13	18	13	95
019	DOMUSNOVAS	153	13	12	25	307	81	102	310
020	DONORI'	147	5	13	18	25	11	21	84
021	FLUMINIMAGGIORE	110	5	6	11	161	30	28	121
022	FURTEI	86	1	5	6	19	20	24	110
023	GENURI	15	—	—	—	5	1	9	31
024	GESICO	124	—	2	2	—	2	7	37
025	GESTURI	89	—	—	—	7	8	13	77
026	GIBA	159	3	6	9	60	45	27	155
027	GONI	20	8	3	11	29	3	1	21
028	GONNESA	52	54	32	86	330	118	52	214
029	GONNOSFANADIGA	248	5	11	16	167	94	124	334
030	GUAMAGGIORE	114	—	—	—	2	12	2	49
031	GUASILA	252	—	16	16	5	18	42	92
032	GUSPINI	250	5	114	119	378	189	276	530
033	IGLESIAS	264	20	61	81	1.615	510	211	641
034	LAS PLASSAS	33	1	—	1	1	—	2	5
035	LUNAMATRONA	145	6	2	8	44	21	20	92
036	MANDAS	173	2	5	7	8	8	36	124
037	MARACALAGONIS	141	1	18	19	61	52	60	384
103	MASAINAS	112	1	3	4	31	17	8	87
038	MONASTIR	148	8	23	31	74	40	48	169
039	MURAVERA	345	1	14	15	20	72	24	209
040	MUSEI	65	1	3	4	21	36	13	60
041	NARCAO	71	7	8	15	173	43	39	187
042	NURAMINIS	185	6	11	17	72	33	45	173
043	NUXIS	51	4	5	9	76	30	20	125
044	ORTACESUS	58	—	1	1	7	10	4	38
045	PABILLONIS	193	2	5	7	45	92	38	121
046	PAULI ARBAREI	77	1	—	1	1	7	3	46
047	PERDAXIUS	104	7	2	9	27	65	3	57
048	PIMENTEL	69	—	1	1	27	17	21	70
049	PORTOSCUSO	24	9	51	60	552	219	38	66
050	PULA	312	21	10	31	49	98	50	366
051	QUARTU SANT'ELENA	253	115	230	345	483	444	645	2.906
052	SAMASSI	373	—	5	5	19	34	137	290

per sesso e ramo di attività economica

MASCHI

COMMERCIO RAMO 6			TRASPORTI E COMU- NICAZIONI RAMO 7	CREDITO E ASSICURAZIONE, SERVIZI ALLE IMPRESE, NOLEGGIO RAMO 8			PUBBLICA AMMINISTRAZIONE; SERVIZI PUBBLICI E PRIVATI RAMO 9			TOTALE	Codice dei Comuni
6. A	6. B	TOTALE		8. A	8. B	TOTALE	9. A	9. B	TOTALE		
159	35	194	62	6	13	19	136	114	250	1.400	001
17	1	18	7	—	—	—	14	9	23	159	002
449	93	542	385	16	34	50	398	164	562	4.084	003
9	2	11	21	5	1	6	24	13	37	219	004
17	—	17	18	—	2	2	21	11	32	253	005
32	5	37	15	2	7	9	27	28	55	321	006
16	2	18	13	1	2	3	14	13	27	197	007
39	3	42	35	1	2	3	41	14	55	674	008
9.672	1.617	11.289	5.566	1.402	1.918	3.320	6.888	7.263	14.151	49.075	009
68	11	79	50	4	7	11	54	37	91	588	010
324	90	414	165	41	47	88	183	193	376	2.790	011
787	153	940	328	39	106	145	313	676	989	6.121	012
129	16	145	529	9	8	17	70	99	169	1.360	013
19	10	29	4	1	—	1	5	22	27	231	014
129	31	160	138	8	14	22	134	97	231	1.179	015
77	24	101	60	5	2	7	47	43	90	871	016
134	46	180	96	7	16	23	136	125	261	1.519	017
49	2	51	14	1	3	4	22	12	34	348	018
121	26	147	70	5	11	16	34	66	100	1.311	019
34	10	44	40	2	7	9	31	23	54	453	020
54	8	62	29	3	6	9	38	34	72	633	021
45	13	58	21	2	2	4	19	23	42	390	022
19	4	23	3	—	—	—	4	6	10	97	023
37	2	39	9	3	2	5	14	11	25	250	024
32	4	36	27	1	2	3	21	5	26	286	025
80	9	89	42	3	6	9	32	50	82	677	026
3	—	3	4	—	1	1	9	8	17	110	027
89	25	114	54	3	11	14	50	63	113	1.147	028
145	33	178	68	4	7	11	82	88	170	1.410	029
22	5	27	18	2	1	3	16	11	27	254	030
77	16	93	41	2	3	5	25	38	63	627	031
383	74	457	144	14	26	40	210	219	429	2.812	032
693	118	811	472	63	122	185	474	728	1.202	5.992	033
1	1	2	3	—	3	3	3	2	5	55	034
73	13	86	18	1	2	3	40	34	74	511	035
61	12	73	99	4	1	5	42	36	78	611	036
72	41	113	74	3	6	9	107	56	163	1.076	037
19	3	22	15	—	3	3	13	14	27	326	103
167	30	197	77	7	6	13	64	41	105	902	038
129	24	153	58	4	14	18	132	81	213	1.127	039
19	6	25	20	—	2	2	11	8	19	265	040
32	7	39	35	1	5	6	30	20	50	658	041
85	26	111	43	5	10	15	28	33	61	755	042
32	8	40	8	1	3	4	23	13	36	399	043
14	1	15	12	3	2	5	13	16	29	179	044
67	18	85	24	2	2	4	33	32	65	674	045
22	2	24	6	—	—	—	14	6	20	185	046
11	5	16	9	—	2	2	19	6	25	317	047
29	3	32	13	—	—	—	18	11	29	279	048
89	14	103	105	4	11	15	57	35	92	1.274	049
202	25	227	62	7	13	20	87	57	144	1.359	050
1.576	340	1.916	996	137	176	313	1.165	875	2.040	10.341	051
96	23	119	91	6	11	17	60	52	112	1.197	052

segue TAV. 8 — Popolazione residente attiva in condizione professionale,

B —

Codice dei Comuni	COMUNI	AGRICOLTURA RAMO 0	INDUSTRIE						
			RAMO 1			RAMO 2	RAMO 3	RAMO 4	RAMO 5
			1. A	1. B	TOTALE				
053	SAMATZAI	78	3	1	4	44	30	20	96
054	SAN BASILIO	93	—	1	1	52	26	13	45
055	SAN GAVINO MONREALE	194	2	16	18	444	175	172	455
056	SAN GIOVANNI SUERGIU	189	18	46	64	247	125	59	312
057	SANLURI	380	1	29	30	75	56	163	356
058	SAN NICOLO' GERREI	71	—	8	8	14	3	7	47
059	SAN SPERATE	250	8	26	34	198	104	120	245
060	SANTADI	166	12	10	22	76	59	43	159
061	SANT'ANDREA FRIUS	51	—	6	6	23	32	22	81
062	SANT'ANNA ARRESI	99	5	9	14	30	15	20	208
063	SANT'ANTIOCO	322	13	49	62	561	156	104	534
064	SAN VITO	224	2	7	9	14	50	30	285
065	SARDARA	107	—	22	22	74	88	52	357
066	SARROCH	81	276	26	302	129	193	35	249
067	SEGARIU	64	1	1	2	76	9	16	41
068	SELARGIUS	111	38	88	126	210	218	326	1.024
069	SELEGAS	89	—	9	9	11	15	18	88
070	SENORBI'	180	8	25	33	29	37	50	159
071	SERDIANA	125	9	1	10	28	11	22	64
072	SERRAMANNA	508	20	36	56	110	99	248	415
073	SERRENTI	164	1	3	4	72	49	79	291
074	SESTU	405	27	41	68	204	152	177	498
075	SETTIMO SAN PIETRO	121	7	28	35	75	45	71	411
076	SETZU	25	—	—	—	—	2	5	1
077	SIDDI	32	—	2	2	2	6	39	34
078	SILIQUA	184	4	12	16	95	32	50	238
079	SILIUS	51	1	4	5	172	2	6	26
080	SINNAI	197	37	50	87	117	104	123	734
081	SIURGUS DONIGALA	231	—	7	7	7	18	35	155
082	SOLEMINIS	55	2	3	5	8	13	18	76
083	SUELLI	48	1	4	5	5	6	12	45
084	TEULADA	163	13	5	18	50	108	45	294
085	TRATALIAS	53	2	4	6	37	22	5	66
086	TUILI	111	—	3	3	—	5	13	50
087	TURRI	48	—	1	1	3	6	5	26
088	USSANA	163	8	7	15	66	49	94	145
089	USSARAMANNA	45	1	—	1	1	6	13	20
090	UTA	370	3	18	21	73	105	59	131
091	VALLERMOSA	108	1	2	3	12	23	83	53
092	VILLACIDRO	464	5	40	45	650	240	147	624
093	VILLAMAR	209	—	3	3	7	17	48	219
094	VILLAMASSARGIA	154	5	11	16	125	92	50	182
095	VILLANOVAFORRU	48	—	—	—	7	1	12	38
096	VILLANOVAFRANCA	179	—	—	—	5	22	17	63
104	VILLAPERUCCIO	79	—	2	2	40	14	9	37
097	VILLAPUTZU	243	—	15	15	28	70	47	438
098	VILLASALTO	86	—	3	3	40	14	12	59
099	VILLA SAN PIETRO	48	52	1	53	32	33	5	62
100	VILLASIMIUS	63	2	7	9	9	15	16	171
101	VILLASOR	395	5	59	64	56	103	224	265
102	VILLASPECIOSA	94	3	5	8	30	12	30	104
	TOTALE PROVINCIA	16.925	1.838	3.118	4.956	14.718	9.121	9.337	27.924

per sesso e ramo di attività economica

MASCHI

COMMERCIO RAMO 6			TRASPORTI E COMU- NICAZIONI RAMO 7	CREDITO E ASSICURAZIONE, SERVIZI ALLE IMPRESE, NOLEGGIO RAMO 8			PUBBLICA AMMINISTRAZIONE; SERVIZI PUBBLICI E PRIVATI RAMO 9			TOTALE	Codice dei Comuni
6. A	6. B	TOTALE		8. A	8. B	TOTALE	9. A	9. B	TOTALE		
29	26	55	8	1	1	2	22	22	44	381	053
12	9	21	10	2	5	7	24	13	37	305	054
208	52	260	172	12	28	40	132	200	332	2.262	055
81	26	107	77	6	7	13	41	49	90	1.283	056
329	52	381	85	15	18	33	132	103	235	1.794	057
9	—	9	13	1	1	2	16	16	32	206	058
140	19	159	105	1	12	13	65	65	130	1.358	059
70	27	97	40	3	6	9	56	36	92	763	060
31	16	47	27	2	4	6	39	25	64	359	061
45	6	51	25	—	1	1	34	14	48	511	062
273	78	351	204	9	37	46	159	119	278	2.618	063
68	29	97	58	—	7	7	59	44	103	877	064
69	23	92	34	4	10	14	40	68	108	948	065
53	19	72	58	3	10	13	74	47	121	1.253	066
40	4	44	21	3	—	3	6	13	19	295	067
539	179	718	360	59	84	143	628	391	1.019	4.255	068
44	23	67	16	1	3	4	18	12	30	347	069
123	43	166	82	13	8	21	57	70	127	884	070
41	8	49	41	1	6	7	38	19	57	414	071
183	37	220	174	7	20	27	123	91	214	2.071	072
150	41	191	94	6	11	17	68	62	130	1.091	073
296	62	358	203	14	23	37	195	132	327	2.429	074
97	33	130	79	7	11	18	74	80	154	1.139	075
9	—	9	—	—	—	—	2	—	2	44	076
39	—	39	10	—	2	2	26	14	40	206	077
66	16	82	144	2	6	8	64	58	122	971	078
19	2	21	11	—	1	1	15	2	17	312	079
219	61	280	202	18	25	43	300	231	531	2.418	080
40	12	52	14	2	3	5	22	22	44	568	081
21	12	33	22	1	1	2	30	11	41	273	082
22	6	28	27	—	1	1	22	7	29	206	083
136	6	142	37	5	5	10	255	50	305	1.172	084
11	2	13	5	—	1	1	15	4	19	227	085
38	10	48	11	1	2	3	17	13	30	274	086
26	2	28	6	1	1	2	6	10	16	141	087
64	14	78	27	5	4	9	39	54	93	739	088
40	8	48	7	1	—	1	5	10	15	157	089
137	18	155	67	5	9	14	84	64	148	1.143	090
28	5	33	27	2	5	7	18	24	42	391	091
356	64	420	89	6	27	33	195	121	316	3.028	092
121	9	130	55	—	2	2	54	29	83	773	093
34	17	51	54	3	4	7	34	50	84	815	094
21	2	23	9	2	—	2	17	7	24	164	095
28	6	34	20	2	2	4	23	16	39	383	096
20	1	21	10	2	1	3	13	8	21	236	104
88	26	114	57	6	10	16	124	51	175	1.203	097
23	3	26	27	1	3	4	53	16	69	340	098
23	6	29	14	—	1	1	23	12	35	312	099
138	8	146	32	2	12	14	47	16	63	538	100
121	24	145	141	6	8	14	216	90	306	1.713	101
27	6	33	35	1	3	4	19	11	30	380	102
21.601	4.248	25.849	13.462	2.084	3.113	5.197	15.383	14.426	29.809	157.298	

segue TAV. 8 — Popolazione residente attiva in condizione professionale,

C —

Codice dei Comuni	COMUNI	AGRICOLTURA RAMO 0	INDUSTRIE						
			RAMO 1			RAMO 2	RAMO 3	RAMO 4	RAMO 5
			1. A	1. B	TOTALE				
001	ARBUS	21	—	—	—	6	9	33	4
002	ARMUNGIA	3	—	—	—	—	—	6	1
003	ASSEMINI	139	1	1	2	34	8	156	8
004	BALLAO	9	—	—	—	1	5	7	—
005	BARRALI	7	—	—	—	—	2	—	2
006	BARUMINI	1	—	—	—	—	—	6	2
007	BUGGERRU	3	—	—	—	2	1	1	—
008	BURCEI	100	1	1	2	—	—	6	2
009	CAGLIARI	195	45	226	271	233	230	835	304
010	CALASETTA	3	—	1	1	1	4	1	3
011	CAPOTERRA	41	4	3	7	6	9	41	13
012	CARBONIA	39	6	24	30	61	30	78	26
013	CARLOFORTE	3	—	2	2	3	1	5	1
014	COLLINAS	2	—	—	—	—	—	3	—
015	DECIMOMANNU	50	—	2	2	4	6	22	5
016	DECIMOPUTZU	169	1	—	1	1	2	5	3
017	DOLIANOVA	93	—	1	1	6	1	52	8
018	DOMUS DE MARIA	19	1	—	1	—	1	—	4
019	DOMUSNOVAS	3	1	—	1	10	1	43	6
020	DONORI'	12	—	—	—	—	1	3	2
021	FLUMINIMAGGIORE	15	—	—	—	—	3	12	4
022	FURTEI	18	1	—	1	—	1	7	3
023	GENURI	—	—	—	—	1	—	1	1
024	GESICO	2	—	1	1	—	—	1	—
025	GESTURI	8	—	—	—	3	1	—	3
026	GIBA	12	—	—	—	1	1	34	1
027	GONI	13	—	—	—	—	—	—	1
028	GONNESA	8	4	1	5	7	7	11	5
029	GONNOSFANADIGA	56	—	—	—	24	5	59	2
030	GUAMAGGIORE	1	—	—	—	—	—	—	—
031	GUASILA	29	—	—	—	1	—	6	1
032	GUSPINI	24	—	4	4	19	14	59	8
033	IGLESIAS	47	3	3	6	70	18	99	18
034	LAS PLASSAS	1	—	—	—	—	—	—	—
035	LUNAMATRONA	5	—	—	—	3	—	13	1
036	MANDAS	21	—	—	—	1	—	13	—
037	MARACALAGONIS	36	—	—	—	—	1	20	2
103	MASAINAS	35	—	—	—	—	—	25	3
038	MONASTIR	26	1	3	4	9	4	17	1
039	MURAVERA	38	—	1	1	—	4	16	3
040	MUSEI	8	—	—	—	1	—	1	—
041	NARCAO	15	—	—	—	5	2	18	3
042	NURAMINIS	23	—	1	1	2	2	21	6
043	NUXIS	3	—	—	—	—	2	3	—
044	ORTACESUS	2	—	—	—	1	—	1	—
045	PABILLONIS	12	—	—	—	11	2	9	4
046	PAULI ARBAREI	19	—	—	—	—	—	5	—
047	PERDAXIUS	3	—	—	—	—	2	—	1
048	PIMENTEL	20	—	—	—	2	—	1	—
049	PORTOSCUSO	3	1	5	6	36	20	6	4
050	PULA	128	1	1	2	4	4	8	8
051	QUARTU SANT'ELENA	38	5	23	28	27	42	222	71
052	SAMASSI	42	—	1	1	3	4	66	2

per sesso e ramo di attività economica

FEMMINE

COMMERCIO RAMO 6			TRASPORTI E COMU- NICAZIONI RAMO 7	CREDITO E ASSICURAZIONE, SERVIZI ALLE IMPRESE, NOLEGGIO RAMO 8			PUBBLICA AMMINISTRAZIONE; SERVIZI PUBBLICI E PRIVATI RAMO 9			TOTALE	Codice dei Comuni
6. A	6. B	TOTALE		8. A	8. B	TOTALE	9. A	9. B	TOTALE		
141	2	143	12	3	5	8	14	227	241	477	001
15	—	15	1	—	2	2	6	11	17	45	002
308	5	313	31	7	24	31	73	381	454	1.176	003
20	—	20	1	3	—	3	9	19	28	74	004
10	—	10	8	—	—	—	5	23	28	57	005
26	—	26	1	1	—	1	8	55	63	100	006
30	—	30	2	—	1	1	9	26	35	75	007
59	—	59	—	—	—	—	7	37	44	213	008
5.336	56	5.392	890	446	765	1.211	2.070	12.722	14.792	24.353	009
66	—	66	6	—	2	2	4	58	62	149	010
217	1	218	15	9	8	17	70	397	467	834	011
617	8	625	42	18	38	56	81	1.024	1.105	2.092	012
103	1	104	7	1	5	6	13	137	150	282	013
12	—	12	1	2	1	3	1	27	28	49	014
100	1	101	16	2	7	9	22	179	201	416	015
65	1	66	8	1	2	3	7	57	64	322	016
131	1	132	12	2	3	5	25	202	227	537	017
47	—	47	1	—	—	—	7	19	26	99	018
114	—	114	7	4	2	6	11	136	147	338	019
18	1	19	18	2	4	6	5	71	76	137	020
56	—	56	5	1	1	2	7	65	72	169	021
21	2	23	1	2	—	2	2	87	89	145	022
16	—	16	—	—	—	—	2	16	18	37	023
17	—	17	—	—	1	1	2	69	71	93	024
23	—	23	1	2	1	3	12	36	48	90	025
61	—	61	3	3	4	7	11	93	104	224	026
8	—	8	—	—	—	—	5	10	15	37	027
120	—	120	7	4	5	9	18	134	152	331	028
115	—	115	5	—	2	2	7	192	199	467	029
14	—	14	1	2	—	2	3	48	51	69	030
37	—	37	2	1	—	1	7	110	117	194	031
303	1	304	16	6	10	16	29	451	480	944	032
501	5	506	64	29	35	64	150	1.391	1.541	2.433	033
4	—	4	—	—	—	—	1	6	7	12	034
65	—	65	5	—	—	—	3	81	84	176	035
45	1	46	14	3	1	4	6	99	105	204	036
80	2	82	4	2	1	3	11	42	53	201	037
15	—	15	—	1	3	4	4	17	21	103	103
91	1	92	3	2	1	3	6	116	122	281	038
150	—	150	6	3	2	5	18	176	194	417	039
18	—	18	5	—	—	—	3	35	38	71	040
44	—	44	1	1	—	1	8	45	53	142	041
45	—	45	7	—	4	4	10	110	120	231	042
35	—	35	1	2	—	2	6	54	60	106	043
9	—	9	2	—	—	—	9	38	47	62	044
59	—	59	7	—	2	2	8	144	152	258	045
20	—	20	—	—	—	—	3	27	30	74	046
18	—	18	1	—	—	—	4	37	41	66	047
12	—	12	2	1	1	2	7	53	60	99	048
112	—	112	10	—	7	7	24	141	165	369	049
200	1	201	3	5	4	9	22	114	136	503	050
873	9	882	109	54	90	144	247	1.383	1.630	3.193	051
86	—	86	7	4	5	9	8	138	146	366	052

segue TAV. 8 — Popolazione residente attiva in condizione professionale,

C —

Codice dei Comuni	COMUNI	AGRICOLTURA RAMO 0	INDUSTRIE						
			RAMO 1			RAMO 2	RAMO 3	RAMO 4	RAMO 5
			1. A	1. B	TOTALE				
053	SAMATZAI	9	—	—	—	2	1	11	2
054	SAN BASILIO	8	—	—	—	—	1	9	2
055	SAN GAVINO MONREALE	61	—	—	—	42	9	69	1
056	SAN GIOVANNI SUERGIU	25	—	2	2	4	2	12	3
057	SANLURI	34	—	—	—	10	2	107	6
058	SAN NICOLO' GERREI	12	—	—	—	2	2	8	1
059	SAN SPERATE	128	—	3	3	13	4	26	3
060	SANTADI	25	—	1	1	1	2	6	1
061	SANT'ANDREA FRIUS	3	—	1	1	—	—	4	2
062	SANT'ANNA ARRESI	18	—	—	—	3	1	13	1
063	SANT'ANTIOCO	22	1	2	3	28	9	31	10
064	SAN VITO	30	—	—	—	—	—	8	3
065	SARDARA	12	—	—	—	4	—	41	2
066	SARROCH	15	5	2	7	2	5	10	4
067	SEGARIU	14	—	—	—	2	1	3	2
068	SELARGIUS	19	3	5	8	30	15	72	48
069	SELEGAS	14	—	—	—	—	1	5	1
070	SENORBI'	16	9	—	9	—	2	15	6
071	SERDIANA	42	—	—	—	1	1	4	3
072	SERRAMANNA	143	—	—	—	16	4	238	8
073	SERRENTI	42	—	—	—	3	1	18	1
074	SESTU	84	—	2	2	15	29	86	11
075	SETTIMO SAN PIETRO	11	—	—	—	5	1	17	5
076	SETZU	1	—	—	—	—	—	—	—
077	SIDDI	—	—	—	—	1	—	8	—
078	SILIQUA	8	1	—	1	3	—	14	3
079	SILIUS	19	—	—	—	1	—	4	—
080	SINNAI	33	1	2	3	5	3	45	12
081	SIURGUS DONIGALA	4	—	—	—	2	2	7	4
082	SOLEMINIS	4	—	—	—	—	1	11	1
083	SUELLI	3	—	1	1	—	1	—	1
084	TEULADA	26	—	—	—	—	11	14	11
085	TRATALIAS	6	—	—	—	—	—	3	1
086	TUILI	5	—	—	—	—	—	1	—
087	TURRI	11	—	—	—	—	—	1	—
088	USSANA	24	—	—	—	3	1	11	1
089	USSARAMANNA	3	—	—	—	—	—	—	—
090	UTA	84	—	—	—	1	9	13	3
091	VALLERMOA	14	—	—	—	1	3	20	1
092	VILLACIDRO	115	—	—	—	100	7	33	6
093	VILLAMAR	15	—	—	—	1	1	22	—
094	VILLAMASSARGIA	9	—	—	—	2	3	91	2
095	VILLANOVAFORRU	4	—	—	—	5	—	13	3
096	VILLANOVAFRANCA	5	—	—	—	—	1	2	2
104	VILLAPERUCCIO	1	—	—	—	—	1	—	—
097	VILLAPUTZU	34	—	1	1	1	2	6	10
098	VILLASALTO	46	—	—	—	1	1	11	1
099	VILLA SAN PIETRO	33	1	—	1	3	—	1	3
100	VILLASIMIUS	4	—	—	—	—	4	4	5
101	VILLASOR	156	2	2	4	1	3	82	7
102	VILLASPECIOSA	19	—	2	2	—	2	15	2
	TOTALE PROVINCIA	3.096	99	331	430	913	599	3.302	755

per sesso e ramo di attività economica

FEMMINE

COMMERCIO RAMO 6			TRASPORTI E COMU- NICAZIONI RAMO 7	CREDITO E ASSICURAZIONE, SERVIZI ALLE IMPRESE, NOLEGGIO RAMO 8			PUBBLICA AMMINISTRAZIONE; SERVIZI PUBBLICI E PRIVATI RAMO 9			TOTALE	Codice dei Comuni
6. A	6. B	TOTALE		8. A	8. B	TOTALE	9. A	9. B	TOTALE		
22	—	22	1	1	—	1	5	57	62	111	053
15	1	16	2	—	1	1	6	34	40	79	054
220	—	220	22	9	7	16	22	395	417	857	055
94	1	95	3	2	2	4	6	126	132	282	056
178	1	179	10	8	13	21	26	243	269	638	057
11	—	11	2	—	2	2	1	29	30	70	058
100	1	101	6	1	7	8	24	207	231	523	059
66	1	67	6	7	2	9	32	109	141	259	060
17	1	18	2	—	—	—	7	62	69	99	061
42	—	42	1	—	—	—	7	39	46	125	062
214	2	216	21	6	15	21	37	248	285	646	063
84	1	85	1	—	1	1	6	68	74	202	064
106	—	106	6	3	3	6	12	151	163	340	065
61	1	62	4	6	1	7	26	146	172	288	066
32	—	32	2	1	—	1	4	31	35	92	067
393	4	397	49	16	35	51	210	678	888	1.577	068
19	—	19	3	—	—	—	4	68	72	115	069
72	—	72	25	6	9	15	14	170	184	344	070
28	—	28	7	2	1	3	7	72	79	168	071
143	—	143	12	4	9	13	40	183	223	800	072
83	—	83	3	2	5	7	9	175	184	342	073
183	3	186	10	5	14	19	58	188	246	688	074
89	—	89	10	4	6	10	36	182	218	366	075
3	—	3	—	—	—	—	1	4	5	9	076
27	—	27	1	—	1	1	3	32	35	73	077
84	—	84	16	1	2	3	17	148	165	297	078
15	—	15	1	2	2	4	12	29	41	85	079
162	—	162	11	4	11	15	59	250	309	598	080
21	1	22	4	2	—	2	1	20	21	68	081
14	—	14	2	1	—	1	7	34	41	75	082
22	—	22	3	1	1	2	1	31	32	65	083
137	—	137	1	4	2	6	22	103	125	331	084
17	—	17	1	—	—	—	4	22	26	54	085
20	—	20	3	1	2	3	5	36	41	73	086
18	—	18	—	—	—	—	3	24	27	57	087
43	2	45	7	3	6	9	20	114	134	235	088
16	—	16	3	—	—	—	1	22	23	45	089
81	—	81	6	2	3	5	21	103	124	326	090
30	—	30	6	—	—	—	7	58	65	140	091
236	2	238	5	5	10	15	42	248	290	809	092
55	—	55	2	—	3	3	18	130	148	247	093
72	2	74	3	1	1	2	12	82	94	280	094
12	—	12	—	—	—	—	3	21	24	61	095
22	—	22	3	—	1	1	1	68	69	105	096
16	—	16	1	—	3	3	13	22	35	57	104
98	1	99	2	1	2	3	10	129	139	297	097
37	—	37	3	1	—	1	8	33	41	142	098
25	—	25	2	—	—	—	6	15	21	89	099
121	—	121	4	—	1	1	17	27	44	187	100
117	—	117	15	2	3	5	20	120	140	530	101
19	—	19	2	1	2	3	8	55	63	127	102
14.520	124	14.644	1.686	744	1.238	1.982	4.051	27.007	31.058	58.465	

TAV. 9 - Popolazione residente attiva in condizione professionale, per sesso, settore di attività economica e posizione nella professione**A — TOTALE**

Codice dei Comuni	COMUNI	POSIZIONE NELLA PROFESSIONE									
		IMPRENDITORI E LIBERI PROFESSIONISTI		LAVORATORI IN PROPRIO		COADIUVANTI		DIRIGENTI E IMPIEGATI		LAVORATORI DIPENDENTI	
		MF	M	MF	M	MF	M	MF	M	MF	M
001	ARBUS	21	18	322	244	65	22	323	180	1.146	936
002	ARMUNGIA	4	3	76	65	5	4	21	12	98	75
003	ASSEMINI	74	60	879	652	181	82	971	637	3.155	2.653
004	BALLAO	1	1	59	45	8	3	34	21	191	149
005	BARRALI	6	5	56	48	4	3	27	15	217	182
006	BARUMINI	5	5	128	107	10	4	69	35	209	170
007	BUGGERRU	8	3	39	27	8	3	47	26	170	138
008	BURCEI	17	16	223	131	28	5	34	19	585	503
009	CAGLIARI	3.656	3.134	7.633	5.697	1.647	659	33.747	19.000	26.745	20.585
010	CALASETTA	9	9	247	207	36	21	133	87	312	264
011	CAPOTERRA	112	96	513	374	73	36	848	517	2.078	1.767
012	CARBONIA	183	149	994	716	218	84	2.135	1.274	4.683	3.898
013	CARLOFORTE	30	26	288	224	49	20	468	345	807	745
014	COLLINAS	5	4	70	64	6	4	39	25	160	134
015	DECIMOMANNU	28	23	233	172	33	13	396	256	905	715
016	DECIMOPUTZU	12	9	338	269	84	40	98	66	661	487
017	DOLIANOVA	45	34	451	365	51	20	349	195	1.160	905
018	DOMUS DE MARIA	5	3	68	51	12	2	39	19	323	273
019	DOMUSNOVAS	17	15	316	246	46	16	256	159	1.014	875
020	DONORI'	10	8	112	97	7	2	90	46	371	300
021	FLUMINIMAGGIORE	10	8	213	155	25	14	109	65	445	391
022	FURTEI	4	4	80	64	6	3	64	35	381	284
023	GENURI	—	—	13	11	1	—	12	7	108	79
024	GESICO	—	—	110	99	27	23	37	22	169	106
025	GESTURI	4	4	88	79	10	7	42	18	232	178
026	GIBA	13	11	198	150	33	11	97	58	560	447
027	GONI	—	—	31	17	1	—	25	17	90	76
028	GONNESA	15	13	224	144	37	11	282	175	920	804
029	GONNOSFANADIGA	21	19	333	262	89	35	271	163	1.163	931
030	GUAMAGGIORE	2	2	102	93	13	10	32	20	174	129
031	GUASILA	12	9	215	182	34	24	81	49	479	363
032	GUSPINI	83	71	629	482	133	48	718	405	2.193	1.806
033	IGLESIAS	160	135	916	703	214	86	2.659	1.521	4.476	3.547
034	LAS PLASSAS	1	1	30	25	—	—	7	4	29	25
035	LUNAMATRONA	5	5	195	163	38	19	92	50	357	274
036	MANDAS	19	12	195	167	33	14	130	74	438	344
037	MARACALAGONIS	15	11	266	178	20	8	120	90	856	789
103	MASAINAS	5	5	94	74	12	5	36	24	282	218
038	MONASTIR	16	13	293	239	36	17	164	97	674	536
039	MURAUVERA	64	41	362	302	71	35	311	185	736	564
040	MUSEI	4	2	83	67	7	2	35	19	207	175
041	NARCAO	25	16	106	85	25	7	70	52	574	498
042	NURAMINIS	8	6	247	213	44	21	128	76	559	439
043	NUXIS	5	5	79	60	10	4	64	40	347	290
044	ORTACESUS	1	1	45	40	4	1	41	20	150	117
045	PABILLONIS	14	12	148	124	25	12	112	44	633	482
046	PAULI ARBAREI	2	2	91	67	12	1	11	6	143	109
047	PERDAXIUS	2	2	75	65	9	3	18	14	279	233
048	PIMENTEL	—	—	81	69	20	6	33	16	244	188
049	PORTOSCUSO	26	20	129	82	26	10	492	334	970	828
050	PULA	40	36	368	275	72	42	259	145	1.123	861
051	QUARTU SANT'ELENA	494	424	1.756	1.350	318	150	4.181	2.508	6.785	5.909
052	SAMASSI	21	16	408	353	77	44	180	101	877	683

segue TAV. 9 — **Popolazione residente attiva in condizione professionale, per sesso, settore di attività economica e posizione nella professione**

A — TOTALE

Codice dei Comuni	COMUNI	POSIZIONE NELLA PROFESSIONE									
		IMPRENDITORI E LIBERI PROFESSIONISTI		LAVORATORI IN PROPRIO		COADIUVANTI		DIRIGENTI E IMPIEGATI		LAVORATORI DIPENDENTI	
		MF	M	MF	M	MF	M	MF	M	MF	M
053	SAMATZAI	—	—	103	80	7	3	64	30	318	268
054	SAN BASILIO	3	3	91	75	5	4	35	22	250	201
055	SAN GAVINO MONREALE	36	34	437	348	76	27	661	380	1.909	1.473
056	SAN GIOVANNI SUERGIU	14	12	248	197	39	17	168	105	1.096	952
057	SANLURI	67	57	553	471	94	50	462	257	1.256	959
058	SAN NICOLO' GERREI	6	5	50	37	3	1	48	22	169	141
059	SAN SPERATE	16	12	365	275	59	28	216	123	1.225	920
060	SANTADI	7	7	182	139	38	15	109	56	686	546
061	SANT'ANDREA FRIUS	2	1	102	90	6	3	52	38	296	227
062	SANT'ANNA ARRESI	7	7	117	99	17	3	52	29	443	373
063	SANT'ANTIOCO	68	51	676	545	102	53	674	407	1.744	1.562
064	SAN VITO	15	11	292	212	47	23	110	71	615	560
065	SARDARA	19	16	193	143	25	7	184	102	867	680
066	SARROCH	14	12	166	119	30	12	258	175	1.073	935
067	SEGARIU	8	5	77	52	7	2	40	25	255	211
068	SELARGIUS	151	142	784	603	111	54	1.875	1.082	2.911	2.374
069	SELEGAS	3	2	96	84	13	3	37	18	313	240
070	SENORBI'	19	14	292	236	30	12	225	124	662	498
071	SERDIANA	19	17	91	79	15	8	87	34	370	276
072	SERRAMANNA	32	26	494	385	77	35	404	237	1.864	1.388
073	SERRENTI	15	14	267	224	54	24	177	106	920	723
074	SESTU	30	27	662	531	128	78	451	265	1.846	1.528
075	SETTIMO SAN PIETRO	14	12	224	172	41	17	259	135	967	803
076	SETZU	—	—	18	15	—	—	2	—	33	29
077	SIDDI	2	1	50	43	10	8	36	25	181	129
078	SILIQUA	12	9	221	172	60	41	228	134	747	615
079	SILIUS	1	—	95	69	8	—	56	31	237	212
080	SINNAI	48	37	468	335	55	22	613	377	1.832	1.647
081	SIURGUS DONIGALA	6	6	208	185	28	27	49	33	345	317
082	SOLEMINIS	—	—	38	25	7	1	29	16	274	231
083	SUELLI	4	4	69	53	3	1	38	21	157	127
084	TEULADA	14	12	232	179	45	23	322	242	890	716
085	TRATALIAS	1	1	58	45	13	6	18	12	191	163
086	TUILI	6	4	103	88	9	3	47	20	182	159
087	TURRI	1	1	59	43	2	1	27	13	109	83
088	USSANA	7	7	162	128	27	7	96	49	682	548
089	USSARAMANNA	2	1	57	48	5	2	33	18	105	88
090	UTA	33	25	307	244	37	20	171	95	921	759
091	VALLERMOSA	7	6	119	100	24	12	58	24	323	249
092	VILLACIDRO	57	49	787	634	103	38	480	291	2.410	2.016
093	VILLAMAR	11	8	247	207	43	28	112	53	607	477
094	VILLAMASSARGIA	9	7	214	147	42	17	133	84	697	560
095	VILLANOVAFORRU	3	3	56	48	4	4	28	15	134	94
096	VILLANOVAFRANCA	4	3	123	105	11	8	50	27	300	240
104	VILLAPERUCCIO	2	1	72	62	8	6	27	16	184	151
097	VILLAPUTZU	19	19	280	199	37	20	224	155	940	810
098	VILLASALTO	2	2	192	126	19	2	55	28	214	182
099	VILLA SAN PIETRO	1	1	67	49	13	5	50	36	270	221
100	VILLASIMIUS	17	17	125	102	36	17	78	40	469	362
101	VILLASOR	30	25	478	379	89	45	407	298	1.239	966
102	VILLASPECIOSA	5	4	85	68	31	13	65	33	321	262
	TOTALE PROVINCIA	6.208	5.267	32.800	25.334	5.846	2.572	61.217	35.417	109.692	88.708

segue TAV. 9 — Popolazione residente attiva in condizione professionale, per sesso,
settore di attività economica e posizione nella professione

B — AGRICOLTURA, CACCIA, FORESTE E PESCA

Codice dei Comuni	COMUNI	POSIZIONE NELLA PROFESSIONE									
		IMPRENDITORI E LIBERI PROFESSIONISTI		LAVORATORI IN PROPRIO		COADIUVANTI		DIRIGENTI E IMPIEGATI		LAVORATORI DIPENDENTI	
		MF	M	MF	M	MF	M	MF	M	MF	M
001	ARBUS	—	—	81	76	15	4	1	1	40	35
002	ARMUNGIA	—	—	47	45	4	4	—	—	10	9
003	ASSEMINI	4	4	307	241	58	28	8	6	156	115
004	BALLAO	—	—	32	29	7	3	—	—	6	4
005	BARRALI	1	1	33	31	3	2	—	—	69	65
006	BARUMINI	1	1	60	60	2	2	—	—	29	28
007	BUGGERRU	—	—	8	6	—	—	—	—	20	19
008	BURCEI	—	—	119	63	5	2	—	—	164	123
009	CAGLIARI	67	59	415	358	47	22	244	190	608	557
010	CALASETTA	—	—	114	113	5	4	3	2	46	46
011	CAPOTERRA	—	—	103	92	14	5	5	5	139	118
012	CARBONIA	1	—	121	105	10	6	28	26	96	80
013	CARLOFORTE	1	1	69	68	3	2	1	1	38	37
014	COLLINAS	—	—	37	37	3	3	—	—	22	20
015	DECIMOMANNU	2	1	74	60	6	2	12	8	133	106
016	DECIMOPUTZU	1	1	212	193	57	25	3	2	228	111
017	DOLIANOVA	4	3	177	158	12	8	8	7	214	146
018	DOMUS DE MARIA	1	—	21	19	4	2	5	3	85	73
019	DOMUSNOVAS	1	1	90	90	5	3	2	2	58	57
020	DONORI'	—	—	66	63	3	1	3	2	87	81
021	FLUMINIMAGGIORE	1	1	69	58	14	10	3	3	38	38
022	FURTEI	—	—	37	33	—	—	3	2	64	51
023	GENURI	—	—	3	3	—	—	—	—	12	12
024	GESICO	—	—	79	78	18	17	—	—	29	29
025	GESTURI	1	1	40	39	3	2	1	1	52	46
026	GIBA	—	—	79	73	4	4	2	2	86	80
027	GONI	—	—	26	17	1	—	—	—	6	3
028	GONNESA	—	—	23	20	3	1	1	1	33	30
029	GONNOSFANADIGA	1	1	109	99	45	17	4	3	145	128
030	GUAMAGGIORE	1	1	68	67	3	3	2	2	41	41
031	GUASILA	4	3	98	90	17	12	—	—	162	147
032	GUSPINI	1	1	157	149	15	13	6	3	95	84
033	IGLESIAS	7	5	160	147	32	7	12	11	100	94
034	LAS PLASSAS	—	—	22	21	—	—	—	—	12	12
035	LUNAMATRONA	—	—	90	88	9	9	1	1	50	47
036	MANDAS	4	3	91	87	11	6	1	1	87	76
037	MARACALAGONIS	1	—	72	58	3	1	—	—	101	82
103	MASAINAS	1	1	64	54	8	3	—	—	74	54
038	MONASTIR	—	—	98	85	12	7	2	2	62	54
039	MURAVERA	—	—	207	193	23	14	12	10	141	128
040	MUSEI	—	—	56	51	3	1	1	1	13	12
041	NARCAO	—	—	35	30	4	—	2	2	45	39
042	NURAMINIS	—	—	115	108	17	11	1	1	75	65
043	NUXIS	—	—	31	30	3	2	1	1	19	18
044	ORTACESUS	—	—	30	28	1	1	1	1	28	28
045	PABILLONIS	3	3	62	62	7	4	2	2	131	122
046	PAULI ARBAREI	1	1	70	56	5	1	—	—	20	19
047	PERDAXIUS	—	—	55	55	4	2	2	2	46	45
048	PIMENTEL	—	—	41	34	14	5	1	—	33	30
049	PORTOSCUSO	—	—	13	12	1	—	—	—	13	12
050	PULA	6	5	136	122	33	19	7	3	258	163
051	QUARTU SANT'ELENA	11	11	141	128	8	3	24	17	107	94
052	SAMASSI	1	1	207	200	31	25	3	3	173	144

segue TAV. 9 — Popolazione residente attiva in condizione professionale, per sesso,
settore di attività economica e posizione nella professione

B — AGRICOLTURA, CACCIA, FORESTE E PESCA

Codice dei Comuni	COMUNI	POSIZIONE NELLA PROFESSIONE									
		IMPRENDITORI E LIBERI PROFESSIONISTI		LAVORATORI IN PROPRIO		COADIUVANTI		DIRIGENTI E IMPIEGATI		LAVORATORI DIPENDENTI	
		MF	M	MF	M	MF	M	MF	M	MF	M
053	SAMATZAI	—	—	52	46	3	1	1	1	31	30
054	SAN BASILIO	—	—	61	55	4	3	—	—	36	35
055	SAN GAVINO MONREALE	1	1	98	98	6	4	7	7	143	84
056	SAN GIOVANNI SUERGIU	1	1	112	104	8	6	3	3	90	75
057	SANLURI	7	7	176	173	24	23	6	5	201	172
058	SAN NICOLO' GERREI	—	—	11	11	—	—	—	—	72	60
059	SAN SPERATE	—	—	166	138	21	8	4	3	187	101
060	SANTADI	—	—	66	59	8	4	4	3	113	100
061	SANT'ANDREA FRIUS	—	—	40	39	—	—	—	—	14	12
062	SANT'ANNA ARRESI	—	—	38	38	4	2	1	1	74	58
063	SANT'ANTIOCO	4	4	210	197	21	17	3	3	106	101
064	SAN VITO	1	1	138	120	16	10	5	4	94	89
065	SARDARA	—	—	62	58	—	—	3	3	54	46
066	SARROCH	1	1	43	39	5	4	—	—	47	37
067	SEGARIU	4	3	26	22	2	—	—	—	46	39
068	SELARGIUS	1	1	69	60	9	5	12	8	39	37
069	SELEGAS	—	—	53	47	3	1	—	—	47	41
070	SENOBBI'	—	—	109	103	5	2	7	7	75	68
071	SERDIANA	2	2	42	40	4	4	2	—	117	79
072	SERRAMANNA	2	2	223	205	25	15	16	11	385	275
073	SERRENTI	—	—	74	73	2	—	3	3	127	88
074	SESTU	3	2	261	232	65	39	2	2	158	130
075	SETTIMO SAN PIETRO	—	—	68	64	10	6	1	1	53	50
076	SETZU	—	—	13	12	—	—	—	—	13	13
077	SIDDI	—	—	19	19	3	3	—	—	10	10
078	SILIQUA	—	—	103	103	40	33	1	1	48	47
079	SILIUS	—	—	50	35	4	—	—	—	16	16
080	SINNAI	—	—	120	109	12	2	5	4	93	82
081	SIURGUS DONIGALA	3	3	116	113	21	21	—	—	95	94
082	SOLEMINIS	—	—	10	9	1	—	—	—	48	46
083	SUELLI	—	—	30	28	1	1	3	2	17	17
084	TEULADA	2	2	91	81	14	9	2	—	80	71
085	TRATALIAS	—	—	30	27	6	4	—	—	23	22
086	TULI	2	1	44	43	—	—	1	1	69	66
087	TURRI	—	—	25	21	1	1	—	—	33	26
088	USSANA	2	2	63	58	14	4	—	—	108	99
089	USSARAMANNA	—	—	31	31	3	—	—	—	14	14
090	UTA	10	7	158	139	11	5	7	3	268	216
091	VALLERMOSA	—	—	62	60	20	10	—	—	40	38
092	VILLACIDRO	2	1	308	287	30	12	4	4	235	160
093	VILLAMAR	—	—	121	110	16	15	2	2	85	82
094	VILLAMASSARGIA	—	—	87	85	15	9	5	5	56	55
095	VILLANOVAFORRU	—	—	35	33	2	2	—	—	15	13
096	VILLANOVAFRANCA	—	—	75	72	8	8	1	1	100	98
104	VILLAPERUCCIO	—	—	40	39	4	4	—	—	36	36
097	VILLAPUTZU	2	2	115	94	15	9	4	4	141	134
098	VILLASALTO	—	—	106	68	8	2	—	—	18	16
099	VILLA SAN PIETRO	—	—	31	24	5	1	1	1	44	22
100	VILLASIMIUS	1	1	30	30	7	6	2	1	27	25
101	VILLASOR	7	7	260	233	48	27	8	6	228	122
102	VILLASPECIOSA	1	1	42	39	19	6	—	—	51	48
	TOTALE PROVINCIA	187	162	9.182	8.305	1.188	676	544	430	8.919	7.352

segue TAV. 9 — Popolazione residente attiva in condizione professionale, per sesso,
settore di attività economica e posizione nella professione

C — INDUSTRIE

Codice dei Comuni	COMUNI	POSIZIONE NELLA PROFESSIONE									
		IMPREDITORI E LIBERI PROFESSIONISTI		LAVORATORI IN PROPRIO		COADIUVANTI		DIRIGENTI E IMPIEGATI		LAVORATORI DIPENDENTI	
		MF	M	MF	M	MF	M	MF	M	MF	M
001	ARBUS	2	2	72	67	1	1	45	39	691	650
002	ARMUNGIA	—	—	9	8	—	—	2	2	49	43
003	ASSEMINI	3	3	162	144	11	10	240	208	1.943	1.786
004	BALLAO	—	—	6	6	—	—	3	3	112	99
005	BARRALI	1	1	6	6	—	—	1	1	81	77
006	BARUMINI	—	—	17	15	—	—	4	4	101	95
007	BUGGERRU	—	—	6	6	—	—	8	8	101	97
008	BURCEI	12	12	33	32	3	2	2	—	311	305
009	CAGLIARI	289	278	1.431	1.254	112	66	4.436	3.416	9.168	8.549
010	CALASETTA	2	2	38	37	2	2	30	25	130	126
011	CAPOTERRA	19	18	114	110	10	9	201	180	1.259	1.210
012	CARBONIA	20	19	170	153	16	10	600	518	2.921	2.802
013	CARLOFORTE	4	4	59	54	3	3	73	70	264	260
014	COLLINAS	3	3	15	15	—	—	5	5	90	87
015	DECIMOMANNU	—	—	38	32	4	3	56	45	392	371
016	DECIMOPUTZU	1	1	27	26	3	3	19	17	243	234
017	DOLIANOVA	6	6	99	90	5	3	55	38	540	500
018	DOMUS DE MARIA	—	—	12	11	—	—	3	1	139	136
019	DOMUSNOVAS	3	3	82	74	6	5	89	80	706	663
020	DONORI'	1	1	10	10	1	1	8	6	145	141
021	FLUMINIMAGGIORE	—	—	49	45	2	1	22	18	297	287
022	FURTEI	—	—	13	12	—	—	5	5	173	162
023	GENURI	—	—	3	3	—	—	5	3	41	40
024	GESICO	—	—	7	6	—	—	2	1	41	41
025	GESTURI	—	—	15	14	2	2	4	1	91	88
026	GIBA	2	2	30	26	4	2	13	12	284	254
027	GONI	—	—	—	—	—	—	4	4	62	61
028	GONNESA	1	1	61	57	1	1	92	81	680	660
029	GONNOSFANADIGA	5	5	59	50	6	5	40	32	715	643
030	GUAMAGGIORE	—	—	8	8	2	2	—	—	55	55
031	GUASILA	—	—	32	29	—	—	4	2	145	142
032	GUSPINI	19	19	110	100	9	4	156	127	1.302	1.242
033	IGLESIAS	18	17	136	124	5	5	711	624	2.399	2.288
034	LAS PLASSAS	—	—	2	2	—	—	2	2	5	5
035	LUNAMATRONA	2	2	18	16	3	2	8	5	171	160
036	MANDAS	—	—	40	32	2	1	6	5	149	145
037	MARACALAGONIS	2	1	68	55	6	4	11	11	512	505
103	MASAINAS	2	2	9	9	1	—	7	7	156	129
038	MONASTIR	—	—	39	36	4	3	27	16	327	307
039	MURAVERA	7	6	45	37	6	4	38	31	268	262
040	MUSEI	—	—	6	6	—	—	5	4	125	124
041	NARCAO	6	6	29	28	4	4	24	20	422	399
042	NURAMINIS	—	—	47	43	1	1	32	25	292	271
043	NUXIS	2	2	11	11	—	—	14	13	238	234
044	ORTACESUS	—	—	5	5	1	—	3	3	53	52
045	PABILLONIS	2	2	24	22	1	1	13	7	289	271
046	PAULI ARBAREI	—	—	4	2	—	—	2	2	57	54
047	PERDAXIUS	—	—	2	2	—	—	1	—	161	159
048	PIMENTEL	—	—	16	16	—	—	4	4	119	116
049	PORTOSCUSO	5	5	20	18	1	—	302	266	679	646
050	PULA	9	9	68	63	6	5	40	30	497	487
051	QUARTU SANT'ELENA	86	82	422	385	36	23	692	545	3.977	3.788
052	SAMASSI	—	—	82	76	5	4	24	14	450	391

segue TAV. 9 — Popolazione residente attiva in condizione professionale, per sesso,
settore di attività economica e posizione nella professione

C — INDUSTRIE

Codice dei Comuni	COMUNI	POSIZIONE NELLA PROFESSIONE									
		IMPRENDITORI E LIBERI PROFESSIONISTI		LAVORATORI IN PROPRIO		COADIUVANTI		DIRIGENTI E IMPIEGATI		LAVORATORI DIPENDENTI	
		MF	M	MF	M	MF	M	MF	M	MF	M
053	SAMATZAI	—	—	15	10	1	1	10	6	184	177
054	SAN BASILIO	1	1	13	13	1	1	1	—	133	122
055	SAN GAVINO MONREALE	2	2	112	99	9	3	145	125	1.117	1.035
056	SAN GIOVANNI SUERGIU	3	3	31	30	4	4	37	35	755	735
057	SANLURI	5	5	114	106	6	2	50	39	630	528
058	SAN NICOLO' GERREI	—	—	18	14	2	1	5	2	67	62
059	SAN SPERATE	—	—	61	58	2	1	44	34	643	608
060	SANTADI	—	—	28	27	1	1	21	19	320	312
061	SANT'ANDREA FRIUS	1	1	27	26	1	1	6	5	136	131
062	SANT'ANNA ARRESI	—	—	23	23	—	—	7	5	275	259
063	SANT'ANTIOCO	10	10	130	118	6	3	229	193	1.123	1.093
064	SAN VITO	1	1	39	34	2	2	7	6	350	345
065	SARDARA	3	3	38	32	—	—	32	30	567	528
066	SARROCH	3	3	29	26	1	—	126	116	777	763
067	SEGARIU	—	—	7	6	—	—	4	3	141	135
068	SELARGIUS	30	29	223	214	18	13	312	229	1.494	1.419
069	SELEGAS	—	—	8	8	1	—	6	5	133	128
070	SENOREBI'	1	1	48	41	2	1	20	15	269	250
071	SERDIANA	3	3	15	15	4	4	9	7	113	106
072	SERRAMANNA	1	1	61	51	5	3	58	50	1.069	823
073	SERRENTI	1	1	38	36	7	7	16	13	456	438
074	SESTU	7	7	134	125	12	9	81	61	1.008	897
075	SETTIMO SAN PIETRO	—	—	42	42	—	—	51	41	572	554
076	SETZU	—	—	2	2	—	—	—	—	6	6
077	SIDDI	—	—	5	5	—	—	4	4	83	74
078	SILIQUA	2	2	31	26	—	—	46	40	373	363
079	SILIUS	—	—	14	13	—	—	17	16	185	182
080	SINNAI	6	5	98	83	11	9	83	73	1.035	995
081	SIURGUS DONIGALA	—	—	42	39	4	4	6	4	185	175
082	SOLEMINIS	—	—	5	3	1	—	4	3	123	114
083	SUELLI	—	—	13	12	—	—	3	1	60	60
084	TEULADA	1	1	41	39	5	4	12	11	492	460
085	TRATALIAS	—	—	11	10	2	1	1	1	126	124
086	TUILI	1	1	9	9	—	—	2	1	60	60
087	TURRI	—	—	10	9	—	—	1	1	31	31
088	USSANA	2	2	32	30	1	—	14	11	336	326
089	USSARAMANNA	—	—	3	3	1	1	2	2	35	35
090	UTA	1	1	33	33	—	—	25	18	356	337
091	VALLERMOSA	—	—	18	17	1	1	5	4	175	152
092	VILLACIDRO	4	4	100	93	8	6	130	112	1.610	1.491
093	VILLAMAR	—	—	42	30	3	3	8	5	265	256
094	VILLAMASSARGIA	—	—	49	32	6	2	36	33	472	398
095	VILLANOVAFORRU	2	2	5	5	—	—	—	—	72	51
096	VILLANOVAFRANCA	1	1	14	12	—	—	2	2	95	92
104	VILLAPERUCCIO	—	—	7	7	1	1	2	2	93	92
097	VILLAPUTZU	3	3	41	40	—	—	25	21	549	534
098	VILLASALTO	—	—	28	26	1	—	12	9	101	93
099	VILLA SAN PIETRO	—	—	11	11	—	—	24	21	158	153
100	VILLASIMIUS	1	1	31	30	6	4	7	6	188	179
101	VILLASOR	5	5	70	67	9	6	81	66	644	568
102	VILLASPECIOSA	—	—	21	17	6	5	12	8	166	154
	TOTALE PROVINCIA	635	613	5.926	5.345	436	296	10.034	8.100	55.024	51.702

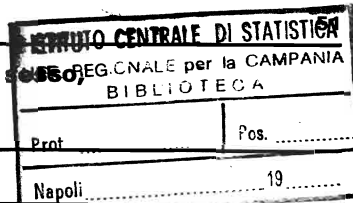
segue TAV. 9 — **Popolazione residente attiva in condizione professionale, per sesso, settore di attività economica e posizione nella professione**

D — ALTRE ATTIVITÀ

Codice dei Comuni	COMUNI	POSIZIONE NELLA PROFESSIONE									
		IMPRENDITORI E LIBERI PROFESSIONISTI		LAVORATORI IN PROPRIO		COADIUVANTI		DIRIGENTI E IMPIEGATI		LAVORATORI DIPENDENTI	
		MF	M	MF	M	MF	M	MF	M	MF	M
001	ARBUS	19	16	169	101	49	17	277	140	415	251
002	ARMUNGIA	4	3	20	12	1	—	19	10	39	23
003	ASSEMINI	67	53	410	267	112	44	723	423	1.056	752
004	BALLAO	1	1	21	10	1	—	31	18	73	46
005	BARRALI	4	3	17	11	1	1	26	14	67	40
006	BARUMINI	4	4	51	32	8	2	65	31	79	47
007	BUGGERRU	8	3	25	15	8	3	39	18	49	22
008	BURCEI	5	4	71	36	20	1	32	19	110	75
009	CAGLIARI	3.300	2.797	5.787	4.085	1.488	571	29.067	15.394	16.969	11.479
010	CALASETTA	7	7	95	57	29	15	100	60	136	92
011	CAPOTERRA	93	78	296	172	49	22	642	332	680	439
012	CARBONIA	162	130	703	458	192	68	1.507	730	1.666	1.016
013	CARLOFORTE	25	21	160	102	43	15	394	274	505	448
014	COLLINAS	2	1	18	12	3	1	34	20	48	27
015	DECIMOMANNU	26	22	121	80	23	8	328	203	380	238
016	DECIMOPUTZU	10	7	99	50	24	12	76	47	190	142
017	DOLIANOVA	35	25	175	117	34	9	286	150	406	259
018	DOMUS DE MARIA	4	3	35	21	8	—	31	15	99	64
019	DOMUSNOVAS	13	11	144	82	35	8	165	77	250	155
020	DONORI'	9	7	36	24	3	—	79	38	139	78
021	FLUMINIMAGGIORE	9	7	95	52	9	3	84	44	110	66
022	FURTEI	4	4	30	19	6	3	56	28	144	71
023	GENURI	—	—	7	5	1	—	7	4	55	27
024	GESICO	—	—	24	15	9	6	35	21	99	36
025	GESTURI	3	3	33	26	5	3	37	16	89	44
026	GIBA	11	9	89	51	25	5	82	44	190	113
027	GONI	—	—	5	—	—	—	21	13	22	12
028	GONNESA	14	12	140	67	33	9	189	93	207	114
029	GONNOSFANADIGA	15	13	165	113	38	13	227	128	303	160
030	GUAMAGGIORE	1	1	26	18	8	5	30	18	78	33
031	GUASILA	8	6	85	63	17	12	77	47	172	74
032	GUSPINI	63	51	362	233	109	31	556	275	796	480
033	IGLESIAS	135	113	620	432	177	74	1.936	886	1.977	1.165
034	LAS PLASSAS	1	1	6	2	—	—	5	2	12	8
035	LUNAMATRONA	3	3	87	59	26	8	83	44	136	67
036	MANDAS	15	9	64	48	20	7	123	68	202	123
037	MARACALAGONIS	12	10	126	65	11	3	109	79	243	202
103	MASAINAS	2	2	21	11	3	2	29	17	52	35
038	MONASTIR	16	13	156	118	20	7	135	79	285	175
039	MURAUVERA	57	35	110	72	42	17	261	144	327	174
040	MUSEI	4	2	21	10	4	1	29	14	69	39
041	NARCAO	19	10	42	27	17	3	44	30	107	60
042	NURAMINIS	8	6	85	62	26	9	95	50	192	103
043	NUXIS	3	3	37	19	7	2	49	26	90	38
044	ORTACESUS	1	1	10	7	2	—	37	16	69	37
045	PABILLONIS	9	7	62	40	17	7	97	35	213	89
046	PAULI ARBAREI	1	1	17	9	7	—	9	4	66	36
047	PERDAXIUS	2	2	18	8	5	1	15	12	72	29
048	PIMENTEL	—	—	24	19	6	1	28	12	92	42
049	PORTOSCUSO	21	15	96	52	24	10	190	68	278	170
050	PULA	25	22	164	90	33	18	212	112	368	211
051	QUARTU SANT'ELENA	397	331	1.193	837	274	124	3.465	1.946	2.701	2.027
052	SAMASSI	20	15	119	77	41	15	153	84	254	148

segue TAV. 9 — Popolazione residente attiva in condizione professionale, per sesso, settore di attività economica e posizione nella professione

D — ALTRE ATTIVITÀ



Codice dei Comuni	COMUNI	POSIZIONE NELLA PROFESSIONE									
		IMPREDITORI E LIBERI PROFESSIONISTI		LAVORATORI IN PROPRIO		COADIUVANTI		DIRIGENTI E IMPIEGATI		LAVORATORI DIPENDENTI	
		MF	M	MF	M	MF	M	MF	M	MF	M
053	SAMATZAI	—	—	36	24	3	1	53	23	103	61
054	SAN BASILIO	2	2	17	7	—	—	34	22	81	44
055	SAN GAVINO MONREALE	33	31	227	151	61	20	509	248	649	354
056	SAN GIOVANNI SUERGIU	10	8	105	63	27	7	128	67	251	142
057	SANLURI	55	45	263	192	64	25	406	213	425	259
058	SAN NICOLO' GERREI	6	5	21	12	1	—	43	20	30	19
059	SAN SPERATE	16	12	138	79	36	19	168	86	395	211
060	SANTADI	7	7	88	53	29	10	84	34	253	134
061	SANT'ANDREA FRIUS	1	—	35	25	5	2	46	33	146	84
062	SANT'ANNA ARRESI	7	7	56	38	13	1	44	23	94	56
063	SANT'ANTIOCO	54	37	336	230	75	33	442	211	515	368
064	SAN VITO	13	9	115	58	29	11	98	61	171	126
065	SARDARA	16	13	93	53	25	7	149	69	246	106
066	SARROCH	10	8	94	54	24	8	132	59	249	135
067	SEGARIU	4	2	44	24	5	2	36	22	68	37
068	SELARGIUS	120	112	492	329	84	36	1.551	845	1.378	918
069	SELEGAS	3	2	35	29	9	2	31	13	133	71
070	SENORBI'	18	13	135	92	23	9	198	102	318	180
071	SERDIANA	14	12	34	24	7	—	76	27	140	91
072	SERRAMANNA	29	23	210	129	47	17	330	176	410	290
073	SERRENTI	14	13	155	115	45	17	158	90	337	197
074	SESTU'	20	18	267	174	51	30	368	202	680	501
075	SETTIMO SAN PIETRO	14	12	114	66	31	11	207	93	342	199
076	SETZU	—	—	3	1	—	—	2	—	14	10
077	SIDDI	2	1	26	19	7	5	32	21	88	45
078	SILIQUA	10	7	87	43	20	8	181	93	326	205
079	SILIUS	1	—	31	21	4	—	39	15	36	14
080	SINNAI	42	32	250	143	32	11	525	300	704	570
081	SIURGUS DONIGALA	3	3	50	33	3	2	43	29	65	48
082	SOLEMINIS	—	—	23	13	5	1	25	13	103	71
083	SUELLI	4	4	26	13	2	—	32	18	80	50
084	TEULADA	11	9	100	59	26	10	308	231	318	185
085	TRATALIAS	1	1	17	8	5	1	17	11	42	17
086	TULI	3	2	50	36	9	3	44	18	53	33
087	TURRI	1	1	24	13	1	—	26	12	45	26
088	USSANA	3	3	67	40	12	3	82	38	238	123
089	USSARAMANNA	2	1	23	14	1	1	31	16	56	39
090	UTA	22	17	116	72	26	15	139	74	297	206
091	VALLERMOSA	7	6	39	23	3	1	53	20	108	59
092	VILLACIDRO	51	44	379	254	65	20	346	175	565	365
093	VILLAMAR	11	8	84	67	24	10	102	46	257	139
094	VILLAMASSARGIA	9	7	78	30	21	6	92	46	169	107
095	VILLANOVAFORRU	1	1	16	10	2	2	28	15	47	30
096	VILLANOVAFRANCA	3	2	34	21	3	—	47	24	105	50
104	VILL'APERUCCIO	2	1	25	16	3	1	25	14	55	23
097	VILLAPUTZU	14	14	124	65	22	11	195	130	250	142
098	VILLASALTO	2	2	58	32	10	—	43	19	95	73
099	VILLA SAN PIETRO	1	1	25	14	8	4	25	14	68	46
100	VILLASIMIUS	15	15	64	42	23	7	69	33	254	158
101	VILLASOR	18	13	148	79	32	12	318	226	367	276
102	VILLASPECIOSA	4	3	22	12	6	2	53	25	104	60
	TOTALE PROVINCIA	5.386	4.492	17.691	11.684	4.222	1.600	50.639	26.887	45.749	29.654

TAV. 10 - Popolazione residente attiva in condizione professionale,

Codice dei Comuni	COMUNI	CLASSI								
		14 - 19			20 - 29			30 - 54		
		Agricoltura, caccia, foreste e pesca	Industrie	Altre attività	Agricoltura, caccia, foreste e pesca	Industrie	Altre attività	Agricoltura, caccia, foreste e pesca	Industrie	Altre attività
001	ARBUS	4	45	62	29	233	288	87	513	480
002	ARMUNGIA	6	7	5	6	27	36	44	24	29
003	ASSEMINI	57	112	148	127	774	748	271	1.364	1.342
004	BALLAO	3	3	4	7	48	40	29	60	70
005	BARRALI	7	12	11	24	42	36	65	33	57
006	BARUMINI	3	17	14	17	32	42	57	70	125
007	BUGGERRU	4	2	6	7	31	39	13	77	61
008	BURCEI	17	81	17	44	110	51	179	162	144
009	CAGLIARI	61	776	1.625	232	4.215	12.232	851	9.430	36.960
010	CALASETTA	7	19	13	26	60	80	73	114	219
011	CAPOTERRA	12	126	96	57	506	470	149	925	1.076
012	CARBONIA	17	103	140	56	1.055	1.147	145	2.468	2.544
013	CARLOFORTE	1	11	14	13	54	283	64	298	694
014	COLLINAS	2	8	10	5	35	28	42	66	56
015	DECIMOMANNU	14	35	53	62	160	217	124	281	563
016	DECIMOPUTZU	82	26	27	161	105	103	227	155	244
017	DOLIANOVA	13	58	59	90	236	238	251	381	567
018	DOMUS DE MARIA	4	12	14	32	62	59	71	70	91
019	DOMUSNOVAS	2	66	30	43	309	168	88	482	357
020	DONORI'	14	15	23	26	55	93	100	91	129
021	FLUMINIMAGGIORE	11	26	7	28	111	81	64	216	181
022	FURTEI	5	12	28	24	69	71	54	103	121
023	GENURI	—	5	24	4	15	24	9	26	22
024	GESICO	10	10	38	27	13	68	72	26	51
025	GESTURI	5	12	23	15	48	62	70	50	70
026	GIBA	16	27	49	40	123	107	100	173	208
027	GONI	1	6	5	8	25	12	14	32	29
028	GONNESA	6	37	24	12	282	167	30	499	326
029	GONNOSFANADIGA	16	64	60	54	241	178	198	503	449
030	GUAMAGGIORE	5	7	18	18	21	61	78	36	54
031	GUASILA	24	21	43	76	43	121	139	112	163
032	GUSPINI	9	113	159	61	460	583	164	984	996
033	IGLESIAS	8	96	142	63	904	1.244	184	2.156	2.979
034	LAS PLASSAS	3	1	—	8	—	11	21	7	12
035	LUNAMATRONA	8	15	37	12	60	92	63	118	163
036	MANDAS	17	28	16	24	75	122	126	88	232
037	MARACALAGONIS	4	45	29	11	178	114	136	357	316
103	MASAINAS	5	22	2	57	69	36	70	77	58
038	MONASTIR	10	26	46	23	119	180	122	239	349
039	MURavera	18	27	65	85	113	206	181	209	473
040	MUSEI	—	13	8	14	34	37	46	83	71
041	NARCAO	4	48	7	11	171	66	54	256	135
042	NURAMINIS	15	34	35	58	119	120	99	207	215
043	NUXIS	—	23	27	7	84	64	43	146	79
044	ORTACESUS	3	5	6	8	24	42	38	30	63
045	PABILLONIS	16	32	67	48	134	132	121	154	175
046	PAULI ARBAREI	1	8	12	16	22	36	66	32	47
047	PERDAXIUS	4	13	12	24	47	47	67	103	42
048	PIMENTEL	3	7	25	6	48	49	67	82	66
049	PORTOSCUSO	1	17	29	6	255	157	17	691	377
050	PULA	57	60	72	122	207	209	214	343	451
051	QUARTU SANT'ELENA	3	501	257	52	1.657	2.089	194	2.891	5.185
052	SAMASSI	34	48	39	105	194	175	245	301	336

per sesso, classe di età e settore di attività economica

TOTALE

DI ETÀ (anni)												Codice dei Comuni
55 - 59			60 - 64			65 e più			TOTALE			
Agricoltura, caccia, foreste e pesca	Industrie	Altre attività	Agricoltura, caccia, foreste e pesca	Industrie	Altre attività	Agricoltura, caccia, foreste e pesca	Industrie	Altre attività	Agricoltura, caccia, foreste e pesca	Industrie	Altre attività	
13	12	59	2	4	26	2	4	14	137	811	929	001
5	1	8	—	1	3	—	—	2	61	60	83	002
37	95	86	26	11	28	15	3	16	533	2.359	2.368	003
4	8	7	1	—	5	1	2	1	45	121	127	004
6	1	5	3	1	5	1	—	1	106	89	115	005
7	2	14	5	—	4	3	1	8	92	122	207	006
4	4	7	—	—	9	—	1	7	28	115	129	007
31	5	14	11	2	10	6	1	2	288	361	238	008
123	729	3.619	53	186	1.305	61	100	870	1.381	15.436	56.611	009
25	7	33	15	1	13	22	1	9	168	202	367	010
24	40	68	9	5	30	10	1	20	261	1.603	1.760	011
24	75	226	9	17	89	5	9	84	256	3.727	4.230	012
17	34	75	6	2	32	11	4	29	112	403	1.127	013
7	2	8	3	1	2	3	1	1	62	113	105	014
14	12	29	9	2	11	4	—	5	227	490	878	015
24	4	16	4	2	4	3	1	5	501	293	399	016
28	20	41	13	7	20	20	3	11	415	705	936	017
4	5	6	4	5	4	1	—	3	116	154	177	018
13	25	27	7	3	15	3	1	10	156	886	607	019
9	4	17	6	—	3	4	—	1	159	165	266	020
14	14	19	2	2	13	6	1	6	125	370	307	021
10	3	10	7	2	6	4	2	4	104	191	240	022
2	3	—	—	—	—	—	—	—	15	49	70	023
13	1	5	—	—	3	4	—	2	126	50	167	024
6	2	10	1	—	2	—	—	—	97	112	167	025
10	9	14	2	1	8	3	—	11	171	333	397	026
5	3	—	—	—	1	5	—	1	33	66	48	027
6	11	37	4	5	18	2	1	11	60	835	583	028
23	14	32	3	2	12	10	1	17	304	825	748	029
9	1	5	5	—	4	—	—	1	115	65	143	030
22	1	18	14	2	6	6	2	8	281	181	359	031
20	26	81	7	9	31	13	4	36	274	1.596	1.886	032
33	93	263	10	14	112	13	6	105	311	3.269	4.845	033
2	1	—	—	—	1	—	—	—	34	9	24	034
27	6	18	24	1	8	16	2	17	150	202	335	035
14	5	25	7	1	15	6	—	14	194	197	424	036
22	15	26	2	3	12	2	1	4	177	599	501	037
10	5	6	3	2	1	2	—	4	147	175	107	103
9	7	21	5	5	5	5	1	11	174	397	612	038
44	12	30	24	2	10	31	1	13	383	364	797	039
8	6	6	2	—	3	3	—	2	73	136	127	040
10	8	10	3	1	7	4	1	4	86	485	229	041
20	8	14	7	4	11	9	—	11	208	372	406	042
4	10	11	—	2	3	—	—	2	54	265	186	043
5	—	3	2	—	3	4	3	2	60	62	119	044
9	8	12	3	1	9	8	—	3	205	329	398	045
7	1	2	2	—	2	4	—	1	96	63	100	046
5	1	7	5	—	2	2	—	2	107	164	112	047
6	2	5	3	—	4	4	—	1	89	139	150	048
—	34	29	2	8	8	1	2	9	27	1.007	609	049
20	8	35	11	2	18	16	—	17	440	620	802	050
24	117	312	10	26	125	8	21	62	291	5.213	8.030	051
19	13	19	7	2	10	5	3	8	415	561	587	052

segue TAV. 10 — Popolazione residente attiva in condizione professionale,

Codice dei Comuni	COMUNI	CLASSI								
		14 - 19			20 - 29			30 - 54		
		Agricoltura, caccia, foreste e pesca	Industrie	Altre attività	Agricoltura, caccia, foreste e pesca	Industrie	Altre attività	Agricoltura, caccia, foreste e pesca	Industrie	Altre attività
053	SAMATZAI	9	16	17	18	64	71	45	118	93
054	SAN BASILIO	11	8	9	22	49	55	54	84	59
055	SAN GAVINO MONREALE	24	85	111	52	382	365	131	865	883
056	SAN GIOVANNI SUERGIU	5	40	36	51	260	137	126	498	301
057	SANLURI	34	71	88	80	277	283	247	440	738
058	SAN NICOLO' GERREI	8	5	2	17	31	30	53	50	60
059	SAN SPERATE	22	43	80	120	220	233	214	462	387
060	SANTADI	13	33	37	50	121	155	111	203	224
061	SANT'ANDREA FRIUS	1	11	27	10	59	80	41	94	119
062	SANT'ANNA ARRESI	8	23	19	32	106	59	68	167	116
063	SANT'ANTIOCO	5	71	65	56	334	333	204	1.028	851
064	SAN VITO	9	31	24	38	122	107	160	230	248
065	SARDARA	6	56	47	17	219	184	83	344	257
066	SARROCH	5	36	32	17	283	140	48	574	274
067	SEGARIU	3	9	11	19	49	56	45	84	77
068	SELARGIUS	8	162	118	14	665	898	71	1.175	2.399
069	SELEGAS	9	26	38	20	43	95	50	72	59
070	SENOBBI'	6	27	53	34	101	206	119	201	372
071	SERDIANA	9	10	16	55	56	88	91	77	149
072	SERRAMANNA	69	94	53	188	443	344	341	628	561
073	SERRENTI	7	35	74	37	191	249	142	278	348
074	SESTU	65	122	82	113	412	396	286	676	822
075	SETTIMO SAN PIETRO	4	55	47	20	230	216	79	356	408
076	SETZU	1	—	3	2	1	9	20	7	6
077	SIDDI	3	1	20	7	35	63	14	48	65
078	SILIQUA	17	29	34	50	137	193	90	264	342
079	SILIUS	4	5	6	7	62	40	44	136	54
080	SINNAI	3	105	67	39	397	405	140	685	946
081	SIURGUS DONIGALA	16	27	14	30	85	52	150	115	77
082	SOLEMINIS	2	12	14	8	41	36	33	76	93
083	SUELLI	1	6	12	8	25	45	39	43	79
084	TEULADA	5	42	53	35	191	240	104	288	407
085	TRATALIAS	2	2	5	18	50	31	28	80	38
086	TUILI	6	3	10	21	13	43	72	54	88
087	TURRI	—	4	6	7	13	28	42	25	55
088	USSANA	7	31	32	32	143	139	120	200	199
089	USSARAMANNA	—	6	13	4	5	52	33	29	40
090	UTA	39	18	44	121	135	178	255	249	349
091	VALLERMOSA	9	14	11	23	44	55	71	137	115
092	VILLACIDRO	24	85	101	104	464	392	353	1.250	793
093	VILLAMAR	22	40	94	42	124	145	133	138	211
094	VILLAMASSARGIA	9	82	19	35	180	99	82	282	220
095	VILLANOVAFORRU	3	19	6	6	19	34	37	39	47
096	VILLANOVAFRANCA	6	6	29	21	45	67	125	57	89
104	VILLAPERUCCIO	3	1	10	13	29	45	53	70	46
097	VILLAPUTZU	14	42	35	53	214	180	159	340	341
098	VILLASALTO	3	7	14	15	44	51	101	85	118
099	VILLA SAN PIETRO	12	14	8	28	44	33	34	131	76
100	VILLASIMIUS	6	26	56	7	71	149	44	129	193
101	VILLASOR	70	64	44	151	236	292	280	482	490
102	VILLASPECIOSA	9	14	16	26	68	53	67	116	104
	TOTALE PROVINCIA	1.288	4.717	5.644	4.184	21.746	31.090	11.628	42.653	75.788

per sesso, classe di età e settore di attività economica

TOTALE

DI ETÀ (anni)												Codice dei Comuni
55 - 59			60 - 64			65 e più			TOTALE			
Agricoltura, caccia, foreste e pesca	Industrie	Altre attività	Agricoltura, caccia, foreste e pesca	Industrie	Altre attività	Agricoltura, caccia, foreste e pesca	Industrie	Altre attività	Agricoltura, caccia, foreste e pesca	Industrie	Altre attività	
8	9	11	3	3	3	4	—	—	87	210	195	053
11	5	6	—	2	3	3	1	2	101	149	134	054
30	41	70	9	8	28	9	4	22	255	1.385	1.479	055
22	28	26	3	4	12	7	—	9	214	830	521	056
34	10	60	13	6	24	6	1	20	414	805	1.213	057
4	4	6	1	1	2	—	1	1	83	92	101	058
16	22	36	4	3	8	2	—	9	378	750	753	059
6	9	20	5	4	11	6	—	14	191	370	461	060
2	6	4	—	—	3	—	1	—	54	171	233	061
7	9	10	1	—	7	1	—	3	117	305	214	062
41	55	105	21	5	29	17	5	39	344	1.498	1.422	063
24	14	20	13	2	17	10	—	10	254	399	426	064
11	18	24	1	3	11	1	—	6	119	640	529	065
7	34	36	11	8	18	8	1	9	96	936	509	066
7	10	10	3	—	1	1	—	2	78	152	157	067
21	55	141	8	15	42	8	5	27	130	2.077	3.625	068
10	5	9	11	2	5	3	—	5	103	148	211	069
22	10	38	10	—	11	5	1	12	196	340	692	070
4	—	12	2	1	3	6	—	3	167	144	271	071
32	23	43	12	5	16	9	1	9	651	1.194	1.026	072
14	11	25	3	2	10	3	1	3	206	518	709	073
20	26	51	4	4	22	1	2	13	489	1.242	1.386	074
16	21	26	7	2	9	6	1	2	132	665	708	075
2	—	—	1	—	1	—	—	—	26	8	19	076
4	6	5	2	2	1	2	—	1	32	92	155	077
20	19	37	8	3	10	7	—	8	192	452	624	078
9	13	4	4	—	5	2	—	2	70	216	111	079
26	35	82	11	8	36	11	3	17	230	1.233	1.553	080
16	9	13	6	1	3	17	—	5	235	237	164	081
11	3	9	5	1	4	—	—	—	59	133	156	082
2	1	6	1	—	2	—	1	—	51	76	144	083
25	23	31	10	5	13	10	2	19	189	551	763	084
5	8	4	3	—	3	3	—	1	59	140	82	085
7	1	10	7	1	4	3	—	4	116	72	159	086
5	—	5	3	—	2	2	—	1	59	42	97	087
13	5	14	5	5	13	10	1	5	187	385	402	088
7	1	5	2	—	1	2	—	2	48	41	113	089
18	11	17	12	1	10	9	1	2	454	415	600	090
11	3	15	4	—	7	4	1	7	122	199	210	091
51	48	75	16	4	26	31	1	19	579	1.852	1.406	092
13	10	19	9	5	5	5	1	4	224	318	478	093
21	16	20	6	3	8	10	—	3	163	563	369	094
4	—	2	1	1	3	1	1	2	52	79	94	095
19	3	3	5	—	2	8	1	2	184	112	192	096
7	3	7	1	—	—	3	—	2	80	103	110	104
23	18	31	13	2	10	15	2	8	277	618	605	097
8	5	10	3	1	8	2	—	7	132	142	208	098
3	4	3	—	—	3	4	—	4	81	193	127	099
7	6	13	3	1	5	—	—	9	67	233	425	100
30	22	35	14	3	11	6	2	11	551	809	883	101
8	6	12	2	1	4	1	—	—	113	205	189	102
1.601	2.237	6.726	665	475	2.586	655	227	1.853	20.021	72.055	123.687	

segue TAV. 10 — Popolazione residente attiva in condizione professionale,

B —

Codice dei Comuni	COMUNI	CLASSI								
		14 - 19			20 - 29			30 - 54		
		Agricoltura, caccia, foreste e pesca	Industrie	Altre attività	Agricoltura, caccia, foreste e pesca	Industrie	Altre attività	Agricoltura, caccia, foreste e pesca	Industrie	Altre attività
001	ARBUS	4	40	25	27	216	154	70	484	299
002	ARMUNGIA	6	5	3	6	24	20	41	22	17
003	ASSEMINI	41	99	68	82	648	418	209	1.297	976
004	BALLAO	3	2	—	7	40	23	21	56	47
005	BARRALI	7	11	3	24	40	18	59	32	38
006	BARUMINI	3	17	4	16	30	23	57	64	74
007	BUGGERRU	3	1	—	6	30	15	12	76	38
008	BURCEI	6	80	6	24	107	25	122	157	91
009	CAGLIARI	48	673	822	213	3.564	6.792	719	8.408	22.753
010	CALASETTA	7	18	4	25	58	44	71	108	146
011	CAPOTERRA	11	120	39	38	471	262	130	891	664
012	CARBONIA	16	90	73	47	976	619	120	2.338	1.481
013	CARLOFORTE	1	11	8	12	48	207	62	292	539
014	COLLINAS	2	8	5	4	32	11	41	66	36
015	DECIMOMANNU	5	32	25	45	145	112	103	260	384
016	DECIMOPUTZU	25	26	15	88	98	67	189	150	160
017	DOLIANOVA	9	53	19	70	205	126	191	351	369
018	DOMUS DE MARIA	3	11	6	21	61	32	64	66	57
019	DOMUSNOVAS	2	62	13	41	274	83	87	461	204
020	DONORI'	13	14	7	25	53	40	91	88	87
021	FLUMINIMAGGIORE	10	25	—	27	104	43	53	206	109
022	FURTEI	5	12	8	21	64	31	42	97	77
023	GENURI	—	5	10	4	13	11	9	25	15
024	GESICO	10	10	11	27	13	29	70	24	33
025	GESTURI	4	11	6	13	44	28	65	48	50
026	GIBA	16	22	15	38	104	57	91	160	131
027	GONI	—	6	1	4	24	5	8	32	19
028	GONNESA	6	32	10	11	269	75	24	482	182
029	GONNOSFANADIGA	12	56	20	48	207	98	154	457	272
030	GUAMAGGIORE	5	7	5	18	21	26	77	36	36
031	GUASILA	19	19	10	62	40	53	130	109	122
032	GUSPINI	9	108	71	52	423	313	152	924	603
033	IGLESIAS	8	93	74	56	831	675	155	2.028	1.639
034	LAS PLASSAS	3	1	—	8	—	6	20	7	7
035	LUNAMATRONA	8	13	11	12	52	51	59	112	91
036	MANDAS	13	27	3	21	72	61	113	79	166
037	MARACALAGONIS	3	45	18	8	166	87	108	346	235
103	MASAINAS	4	16	—	42	50	20	51	74	40
038	MONASTIR	6	24	15	18	100	103	107	225	253
039	MURAVERA	15	25	25	76	107	104	160	194	285
040	MUSEI	—	13	1	11	34	20	41	81	38
041	NARCAO	3	36	4	8	163	35	44	249	78
042	NURAMINIS	15	31	10	47	105	61	89	193	138
043	NUXIS	—	23	7	7	82	25	40	143	44
044	ORTACESUS	3	5	—	7	23	15	38	29	41
045	PABILLONIS	16	30	23	43	123	51	114	142	92
046	PAULI ARBAREI	—	8	6	14	20	18	50	29	24
047	PERDAXIUS	3	13	4	24	46	17	66	101	25
048	PIMENTEL	2	7	9	6	48	23	51	79	35
049	PORTOSCUSO	1	12	13	6	218	68	14	661	202
050	PULA	28	59	31	70	199	92	171	329	294
051	QUARTU SANT'ELENA	3	455	138	43	1.501	1.208	165	2.717	3.571
052	SAMASSI	31	30	11	91	156	79	222	281	226

per sesso, classe di età e settore di attività economica

MASCHI

DI ETÀ (anni)

55 - 59			60 - 64			65 e più			TOTALE			Codice dei Comuni
Agricoltura, caccia, foreste e pesca	Industrie	Altre attività	Agricoltura, caccia, foreste e pesca	Industrie	Altre attività	Agricoltura, caccia, foreste e pesca	Industrie	Altre attività	Agricoltura, caccia, foreste e pesca	Industrie	Altre attività	
11	12	27	2	3	12	2	4	8	116	759	525	001
5	1	4	—	1	3	—	—	1	58	53	48	002
27	93	53	21	11	18	14	3	6	394	2.151	1.539	003
3	8	4	1	—	1	1	2	—	36	108	75	004
6	1	4	3	1	5	—	—	1	99	85	69	005
7	2	6	5	—	2	3	1	7	91	114	116	006
4	4	4	—	—	1	—	—	3	25	111	61	007
25	5	9	7	1	3	4	1	1	188	351	135	008
106	655	2.493	43	171	893	57	92	573	1.186	13.563	34.326	009
25	7	23	15	1	8	22	—	6	165	192	231	010
23	39	47	9	5	22	9	1	9	220	1.527	1.043	011
20	73	126	9	17	49	5	8	54	217	3.502	2.402	012
17	34	62	6	2	21	11	4	23	109	391	860	013
7	2	6	3	1	2	3	1	1	60	110	61	014
14	12	23	7	2	6	3	—	1	177	451	551	015
23	4	10	4	2	3	3	1	3	332	281	258	016
25	19	27	11	6	11	16	3	8	322	637	560	017
4	5	4	4	5	2	1	—	2	97	148	103	018
13	24	17	7	3	10	3	1	6	153	825	333	019
9	4	11	6	—	2	3	—	—	147	159	147	020
13	14	13	1	1	5	6	1	2	110	351	172	021
9	3	4	5	2	2	4	1	3	86	179	125	022
2	3	—	—	—	—	—	—	—	15	46	36	023
13	1	2	—	—	2	4	—	1	124	48	78	024
6	2	7	1	—	1	—	—	—	89	105	92	025
10	9	9	2	1	5	2	—	5	159	296	222	026
4	3	—	—	—	—	4	—	—	20	65	25	027
5	11	14	4	5	9	2	1	5	52	800	295	028
21	12	20	3	2	5	10	1	12	248	735	427	029
9	1	4	5	—	3	—	—	1	114	65	75	030
21	1	10	14	2	4	6	2	3	252	173	202	031
18	25	49	7	8	16	12	4	18	250	1.492	1.070	032
28	86	156	7	14	65	10	6	61	264	3.058	2.670	033
2	1	—	—	—	—	—	—	—	33	9	13	034
27	6	14	23	—	5	16	2	9	145	185	181	035
14	4	14	7	1	5	5	—	6	173	183	255	036
18	15	15	2	3	3	2	1	1	141	576	359	037
10	5	2	3	2	1	2	—	4	112	147	67	103
8	7	14	5	5	3	4	1	4	148	362	392	038
42	11	21	24	2	5	28	1	2	345	340	442	039
8	6	3	2	—	2	3	—	2	65	134	66	040
9	7	7	3	1	3	4	1	3	71	457	130	041
19	7	9	6	4	4	9	—	8	185	340	230	042
4	10	7	—	2	3	—	—	2	51	260	88	043
5	—	2	1	—	1	4	3	2	58	60	61	044
9	8	8	3	—	3	8	—	1	193	303	178	045
7	1	—	2	—	2	4	—	—	77	58	50	046
5	1	3	4	—	1	2	—	2	104	161	52	047
3	2	3	3	—	3	4	—	1	69	136	74	048
—	34	20	2	8	6	1	2	6	24	935	315	049
19	6	18	11	1	10	13	—	8	312	594	453	050
24	108	224	10	26	92	8	16	32	253	4.823	5.265	051
17	13	12	7	2	8	5	3	3	373	485	339	052

segue TAV. 10 — Popolazione residente attiva in condizione professionale,

B —

Codice dei Comuni	COMUNI	CLASSI								
		14 - 19			20 - 29			30 - 54		
		Agricoltura, caccia, foreste e pesca	Industrie	Altre attività	Agricoltura, caccia, foreste e pesca	Industrie	Altre attività	Agricoltura, caccia, foreste e pesca	Industrie	Altre attività
053	SAMATZAI	9	16	9	16	58	35	39	109	55
054	SAN BASILIO	10	4	—	22	44	30	49	81	39
055	SAN GAVINO MONREALE	11	80	34	30	352	165	105	781	521
056	SAN GIOVANNI SUERGIU	5	36	13	39	250	64	115	489	181
057	SANLURI	33	49	35	73	212	153	223	404	481
058	SAN NICOLO' GERREI	5	5	1	12	25	13	49	44	37
059	SAN SPERATE	14	37	15	62	200	109	154	439	247
060	SANTADI	11	29	15	45	117	68	94	201	134
061	SANT'ANDREA FRIUS	—	11	12	10	56	40	40	91	87
062	SANT'ANNA ARRESI	5	20	8	21	94	32	64	164	74
063	SANT'ANTIOCO	5	65	40	53	308	199	189	984	526
064	SAN VITO	9	31	14	31	118	66	137	223	160
065	SARDARA	6	42	14	14	202	74	75	328	136
066	SARROCH	3	33	19	11	270	63	41	563	154
067	SEGARIU	3	8	6	17	47	31	34	79	44
068	SELARGIUS	7	149	51	14	588	470	55	1.097	1.576
069	SELEGAS	8	24	14	17	40	47	44	70	44
070	SENOHBI'	6	27	25	32	92	109	110	181	223
071	SERDIANA	7	10	6	42	50	45	66	75	91
072	SERRAMANNA	39	51	20	139	314	202	278	538	368
073	SERRENTI	6	32	19	25	179	139	114	270	251
074	SESTU	47	107	44	93	323	222	241	637	602
075	SETTIMO SAN PIETRO	4	55	15	18	214	100	73	344	247
076	SETZU	1	—	2	2	1	7	19	7	2
077	SIDDI	3	1	3	7	28	30	14	47	52
078	SILIQUA	17	29	10	45	130	97	87	250	217
079	SILIUS	3	5	3	3	58	13	32	135	27
080	SINNAI	2	101	36	33	368	258	119	650	671
081	SIURGUS DONIGALA	16	24	10	30	79	46	147	110	45
082	SOLEMINIS	2	9	8	7	36	22	31	71	62
083	SUELLI	1	6	5	8	24	22	36	41	55
084	TEULADA	4	36	28	26	177	145	91	274	275
085	TRATALIAS	2	2	2	17	49	14	25	77	17
086	TUILI	6	3	3	20	13	25	69	53	53
087	TURRI	—	4	2	6	13	14	32	24	31
088	USSANA	5	31	8	28	135	62	106	192	121
089	USSARAMANNA	—	6	9	4	5	34	30	29	25
090	UTA	24	17	19	88	123	115	223	237	237
091	VALLERMOSA	9	12	4	21	38	26	59	120	64
092	VILLACIDRO	16	79	42	71	429	224	287	1.148	507
093	VILLAMAR	22	38	29	41	119	74	124	126	146
094	VILLAMASSARGIA	9	39	10	33	144	52	76	264	120
095	VILLANOVAFORRU	3	10	3	6	11	20	33	35	30
096	VILLANOVAFRANCA	6	6	8	21	43	34	121	54	54
104	VILLAPERUCCIO	3	1	2	13	29	21	52	69	25
097	VILLAPUTZU	13	41	14	44	204	107	138	331	210
098	VILLASALTO	3	6	8	13	38	32	58	79	73
099	VILLA SAN PIETRO	4	14	3	14	41	18	25	126	51
100	VILLASIMIUS	6	22	35	6	68	74	41	123	127
101	VILLASOR	36	54	25	88	179	219	223	453	332
102	VILLASPECIOSA	7	13	5	24	59	20	53	105	67
	TOTALE PROVINCIA	952	4.182	2.480	3.319	19.336	16.980	9.952	39.788	47.607

per sesso, classe di età e settore di attività economica

MASCHI

DI ETÀ (anni)												Codice dei Comuni
55 - 59			60 - 64			65 e più			TOTALE			
Agricoltura, caccia, foreste e pesca	Industrie	Altre attività	Agricoltura, caccia, foreste e pesca	Industrie	Altre attività	Agricoltura, caccia, foreste e pesca	Industrie	Altre attività	Agricoltura, caccia, foreste e pesca	Industrie	Altre attività	
7	8	8	3	3	2	4	—	—	78	194	109	053
10	5	5	—	2	—	2	1	1	93	137	75	054
30	39	44	9	8	20	9	4	20	194	1.264	804	055
20	28	15	3	4	9	7	—	5	189	807	287	056
32	9	41	13	6	14	6	—	10	380	680	734	057
4	3	4	1	1	1	—	1	—	71	79	56	058
14	22	22	4	3	7	2	—	7	250	701	407	059
6	8	9	4	4	6	6	—	6	166	359	238	060
1	5	2	—	—	3	—	1	—	51	164	144	061
7	9	6	1	—	4	1	—	1	99	287	125	062
38	53	72	21	4	20	16	3	22	322	1.417	879	063
24	14	11	13	2	10	10	—	4	224	388	265	064
10	18	15	1	3	5	1	—	4	107	593	248	065
7	33	13	11	8	10	8	1	5	81	908	264	066
6	10	6	3	—	—	1	—	—	64	144	87	067
21	51	102	7	14	28	7	5	13	111	1.904	2.240	068
7	5	5	11	2	5	2	—	2	89	141	117	069
20	7	24	8	—	6	4	1	9	180	308	396	070
4	—	9	2	—	2	4	—	1	125	135	154	071
32	21	28	11	3	11	9	1	6	508	928	635	072
13	11	15	3	2	7	3	1	1	164	495	432	073
19	26	38	4	4	11	1	2	8	405	1.099	925	074
13	21	13	7	2	4	6	1	2	121	637	381	075
2	—	—	1	—	—	—	—	—	25	8	11	076
4	5	4	2	2	1	2	—	1	32	83	91	077
20	19	26	8	3	5	7	—	1	184	431	356	078
8	13	2	3	—	3	2	—	2	51	211	50	079
23	35	59	10	8	23	10	3	9	197	1.165	1.056	080
16	8	9	6	1	2	16	—	3	231	222	115	081
11	3	5	4	1	1	—	—	—	55	120	98	082
2	1	3	1	—	—	—	1	—	48	73	85	083
23	22	21	9	4	11	10	2	14	163	515	494	084
4	8	3	2	—	2	3	—	—	53	136	38	085
7	1	6	6	1	2	3	—	3	111	71	92	086
5	—	3	3	—	1	2	—	1	48	41	52	087
12	5	7	3	5	6	9	1	3	163	369	207	088
7	1	1	2	—	—	2	—	2	45	41	71	089
17	10	9	11	1	4	7	1	—	370	389	384	090
11	3	8	4	—	3	4	1	4	108	174	109	091
43	45	57	16	4	17	31	1	11	464	1.706	858	092
10	8	13	8	3	4	4	—	4	209	294	270	093
20	15	8	6	3	4	10	—	2	154	465	196	094
4	—	2	1	1	1	1	1	2	48	58	58	095
19	3	1	5	—	—	7	1	—	179	107	97	096
7	3	5	1	—	—	3	—	2	79	102	55	104
21	18	19	12	2	5	15	2	7	243	598	362	097
8	5	6	2	—	3	2	—	4	86	128	126	098
2	4	2	—	—	2	3	—	3	48	185	79	099
7	6	8	3	1	4	—	—	7	63	220	255	100
29	21	18	13	3	5	6	2	7	395	712	606	101
8	6	9	1	1	1	1	—	—	94	184	102	102
1.478	2.101	4.465	613	443	1.646	611	206	1.139	16.925	66.056	74.317	

segue TAV. 10 — Popolazione residente attiva in condizione professionale,

Codice dei Comuni	COMUNI	CLASSI								
		14 - 19			20 - 29			30 - 54		
		Agricoltura, caccia, foreste e pesca	Industrie	Altre attività	Agricoltura, caccia, foreste e pesca	Industrie	Altre attività	Agricoltura, caccia, foreste e pesca	Industrie	Altre attività
001	ARBUS	—	5	37	2	17	134	17	29	181
002	ARMUNGIA	—	2	2	—	3	16	3	2	12
003	ASSEMINI	16	13	80	45	126	330	62	67	366
004	BALLAO	—	1	4	—	8	17	8	4	23
005	BARRALI	—	1	8	—	2	18	6	1	19
006	BARUMINI	—	—	10	1	2	19	—	6	51
007	BUGGERRU	1	1	6	1	1	24	1	1	23
008	BURCEI	11	1	11	20	3	26	57	5	53
009	CAGLIARI	13	103	803	19	651	5.440	132	1.022	14.207
010	CALASETTA	—	1	9	1	2	36	2	6	73
011	CAPOTERRA	1	6	57	19	35	208	19	34	412
012	CARBONIA	1	13	67	9	79	528	25	130	1.063
013	CARLOFORTE	—	—	6	1	6	76	2	6	155
014	COLLINAS	—	—	5	1	3	17	1	—	20
015	DECIMOMANNU	9	3	28	17	15	105	21	21	179
016	DECIMOPUTZU	57	—	12	73	7	36	38	5	84
017	DOLIANOVA	4	5	40	20	31	112	60	30	198
018	DOMUS DE MARIA	1	1	8	11	1	27	7	4	34
019	DOMUSNOVAS	—	4	17	2	35	85	1	21	153
020	DONORI'	1	1	16	1	2	53	9	3	42
021	FLUMINIMAGGIORE	1	1	7	1	7	38	11	10	72
022	FURTEI	—	—	20	3	5	40	12	6	44
023	GENURI	—	—	14	—	2	13	—	1	7
024	GESICO	—	—	27	—	—	39	2	2	18
025	GESTURI	1	1	17	2	4	34	5	2	20
026	GIBA	—	5	34	2	19	50	9	13	77
027	GONI	1	—	4	4	1	7	6	—	10
028	GONNESA	—	5	14	1	13	92	6	17	144
029	GONNOSFANADIGA	4	8	40	6	34	80	44	46	177
030	GUAMAGGIORE	—	—	13	—	—	35	1	—	18
031	GUASILA	5	2	33	14	3	68	9	3	41
032	GUSPINI	—	5	88	9	37	270	12	60	393
033	IGLESIAS	—	3	68	7	73	569	29	128	1.340
034	LAS PLASSAS	—	—	—	—	—	5	1	—	5
035	LUNAMATRONA	—	2	26	—	8	41	4	6	72
036	MANDAS	4	1	13	3	3	61	13	9	66
037	MARACALAGONIS	1	—	11	3	12	27	28	11	81
103	MASAINAS	1	6	2	15	19	16	19	3	18
038	MONASTIR	4	2	31	5	19	77	15	14	96
039	MURAVERA	3	2	40	9	6	102	21	15	188
040	MUSEI	—	—	7	3	—	17	5	2	33
041	NARCAO	1	12	3	3	8	31	10	7	57
042	NURAMINIS	—	3	25	11	14	59	10	14	77
043	NUXIS	—	—	20	—	2	39	3	3	35
044	ORTACESUS	—	—	6	1	1	27	—	1	22
045	PABILLONIS	—	2	44	5	11	81	7	12	83
046	PAULI ARBAREI	1	—	6	2	2	18	16	3	23
047	PERDAXIUS	1	—	8	—	1	30	1	2	17
048	PIMENTEL	1	—	16	—	—	26	16	3	31
049	PORTOSCUSO	—	5	16	—	37	89	3	30	175
050	PULA	29	1	41	52	8	117	43	14	157
051	QUARTU SANTELENA	—	46	119	9	156	881	29	174	1.614
052	SAMASSI	3	18	28	14	38	96	23	20	110

per sesso, classe di età e settore di attività economica

FEMMINE

DI ETÀ (anni)												Codice dei Comuni
55 - 59			60 - 64			65 e più			TOTALE			
Agricoltura, caccia, foreste e pesca	Industrie	Altre attività	Agricoltura, caccia, foreste e pesca	Industrie	Altre attività	Agricoltura, caccia, foreste e pesca	Industrie	Altre attività	Agricoltura, caccia, foreste e pesca	Industrie	Altre attività	
2	—	32	—	1	14	—	—	6	21	52	404	001
—	—	4	—	—	—	—	—	1	3	7	35	002
10	2	33	5	—	10	1	—	10	139	208	829	003
1	—	3	—	—	4	—	—	1	9	13	52	004
—	—	1	—	—	—	1	—	—	7	4	46	005
—	—	8	—	—	2	—	—	1	1	8	91	006
—	—	3	—	—	8	—	1	4	3	4	68	007
6	—	5	4	1	7	2	—	1	100	10	103	008
17	74	1.126	10	15	412	4	8	297	195	1.873	22.285	009
—	—	10	—	—	5	—	1	3	3	10	136	010
1	1	21	—	—	8	1	—	11	41	76	717	011
4	2	100	—	—	40	—	1	30	39	225	1.828	012
—	—	13	—	—	11	—	—	6	3	12	267	013
—	—	2	—	—	—	—	—	—	2	3	44	014
—	—	6	2	—	5	1	—	4	50	39	327	015
1	—	6	—	—	1	—	—	2	169	12	141	016
3	1	14	2	1	9	4	—	3	93	68	376	017
—	—	2	—	—	2	—	—	1	19	6	74	018
—	1	10	—	—	5	—	—	4	3	61	274	019
—	—	6	—	—	1	1	—	1	12	6	119	020
1	—	6	1	1	8	—	—	4	15	19	135	021
1	—	6	2	—	4	—	1	1	18	12	115	022
—	—	—	—	—	—	—	—	—	—	3	34	023
—	—	3	—	—	1	—	—	1	2	2	89	024
—	—	3	—	—	1	—	—	—	8	7	75	025
—	—	5	—	—	3	1	—	6	12	37	175	026
1	—	—	—	—	1	1	—	1	13	1	23	027
1	—	23	—	—	9	—	—	6	8	35	288	028
2	2	12	—	—	7	—	—	5	56	90	321	029
—	—	1	—	—	1	—	—	—	1	—	68	030
1	—	8	—	—	2	—	—	5	29	8	157	031
2	1	32	—	1	15	1	—	18	24	104	816	032
5	7	107	3	—	47	3	—	44	47	211	2.175	033
—	—	—	—	—	1	—	—	—	1	—	11	034
—	—	4	1	1	3	—	—	8	5	17	154	035
—	1	11	—	—	10	1	—	8	21	14	169	036
4	—	11	—	—	9	—	—	3	36	23	142	037
—	—	4	—	—	—	—	—	—	35	28	40	103
1	—	7	—	—	2	1	—	7	26	35	220	038
2	1	9	—	—	5	3	—	11	38	24	355	039
—	—	3	—	—	1	—	—	—	8	2	61	040
1	1	3	—	—	4	—	—	1	15	28	99	041
1	1	5	1	—	7	—	—	3	23	32	176	042
—	—	4	—	—	—	—	—	—	3	5	98	043
—	—	1	1	—	2	—	—	—	2	2	58	044
—	—	4	—	1	6	—	—	2	12	26	220	045
—	—	2	—	—	—	—	—	1	19	5	50	046
—	—	4	1	—	1	—	—	—	3	3	60	047
3	—	2	—	—	1	—	—	—	20	3	76	048
—	—	9	—	—	2	—	—	3	3	72	294	049
1	2	17	—	1	8	3	—	9	128	26	349	050
—	9	88	—	—	33	—	5	30	38	390	2.765	051
2	—	7	—	—	2	—	—	5	42	76	248	052

segue TAV. 10 — Popolazione residente attiva in condizione professionale,

Codice dei Comuni	COMUNI	CLASSI								
		14 - 19			20 - 29			30 - 54		
		Agricoltura, caccia, foreste e pesca	Industrie	Altre attività	Agricoltura, caccia, foreste e pesca	Industrie	Altre attività	Agricoltura, caccia, foreste e pesca	Industrie	Altre attività
053	SAMATZAI	—	—	8	2	6	36	6	9	38
054	SAN BASILIO	1	4	9	—	5	25	5	3	20
055	SAN GAVINO MONREALE	13	5	77	22	30	200	26	84	362
056	SAN GIOVANNI SUERGIU	—	4	23	12	10	73	11	9	120
057	SANLUPI	1	22	53	7	65	130	24	36	257
058	SAN NICOLO' GERREI	3	—	1	5	6	17	4	6	23
059	SAN SPERATE	8	6	65	58	20	124	60	23	140
060	SANTADI	2	4	22	5	4	87	17	2	90
061	SANT'ANDREA FRIUS	1	—	15	—	3	40	1	3	32
062	SANT'ANNA ARRESI	3	3	11	11	12	27	4	3	42
063	SANT'ANTIOCO	—	6	25	3	26	134	15	44	325
064	SAN VITO	—	—	10	7	4	41	23	7	88
065	SARDARA	—	14	33	3	17	110	8	16	121
066	SARROCH	2	3	13	6	13	77	7	11	120
067	SEGARIU	—	1	5	2	2	25	11	5	33
068	SELARGIUS	1	13	67	—	77	428	16	78	823
069	SELEGAS	1	2	24	3	3	48	6	2	15
070	SENOBBI'	—	—	28	2	9	97	9	20	149
071	SERDIANA	2	—	10	13	6	43	25	2	58
072	SERRAMANNA	30	43	33	49	129	142	63	90	193
073	SERRENTI	1	3	55	12	12	110	28	8	97
074	SESTU	18	15	38	20	89	174	45	39	220
075	SETTIMO SAN PIETRO	—	—	32	2	16	116	6	12	161
076	SETZU	—	—	1	—	—	2	1	—	4
077	SIDDI	—	—	17	—	7	33	—	1	13
078	SILIQUA	—	—	24	5	7	96	3	14	125
079	SILIUS	1	—	3	4	4	27	12	1	27
080	SINNAI	1	4	31	6	29	147	21	35	275
081	SIURGUS DONIGALA	—	3	4	—	6	6	3	5	32
082	SOLEMINIS	—	3	6	1	5	14	2	5	31
083	SUELLI	—	—	7	—	1	23	3	2	24
084	TEULADA	1	6	25	9	14	95	13	14	132
085	TRATALIAS	—	—	3	1	1	17	3	3	21
086	TUILI	—	—	7	1	—	18	3	1	35
087	TURRI	—	—	4	1	—	14	10	1	24
088	USSANA	2	—	24	4	8	77	14	8	78
089	USSARAMANNA	—	—	4	—	—	18	3	—	15
090	UTA	15	1	25	33	12	63	32	12	112
091	VALLERMOSA	—	2	7	2	6	29	12	17	51
092	VILLACIDRO	8	6	59	33	35	168	66	102	286
093	VILLAMAR	—	2	65	1	5	71	9	12	65
094	VILLAMASSARGIA	—	43	9	2	36	47	6	18	100
095	VILLANOVAFORRU	—	9	3	—	8	14	4	4	17
096	VILLANOVAFRANCA	—	—	21	—	2	33	4	3	35
104	VILLAPERUCCIO	—	—	8	—	—	24	1	1	21
097	VILLAPUTZU	1	1	21	9	10	73	21	9	131
098	VILLASALTO	—	1	6	2	6	19	43	6	45
099	VILLA SAN PIETRO	8	—	5	14	3	15	9	5	25
100	VILLASIMIUS	—	4	21	1	3	75	3	6	66
101	VILLASOR	34	10	19	63	57	73	57	29	158
102	VILLASPECIOSA	2	1	11	2	9	33	14	11	37
	TOTALE PROVINCIA	336	535	3.164	865	2.410	14.110	1.676	2.865	28.181

per sesso, classe di età e settore di attività economica

FEMMINE

DI ETÀ (anni)												Codice dei Comuni
55 - 59			60 - 64			65 e più			TOTALE			
Agricoltura, caccia, foreste e pesca	Industrie	Altre attività	Agricoltura, caccia, foreste e pesca	Industrie	Altre attività	Agricoltura, caccia, foreste e pesca	Industrie	Altre attività	Agricoltura, caccia, foreste e pesca	Industrie	Altre attività	
1	1	3	—	—	1	—	—	—	9	16	86	053
1	—	1	—	—	3	1	—	1	8	12	59	054
—	2	26	—	—	8	—	—	2	61	121	675	055
2	—	11	—	—	3	—	—	4	25	23	234	056
2	1	19	—	—	10	—	1	10	34	125	479	057
—	1	2	—	—	1	—	—	1	12	13	45	058
2	—	14	—	—	1	—	—	2	128	49	346	059
—	1	11	1	—	5	—	—	8	25	11	223	060
1	1	2	—	—	—	—	—	—	3	7	89	061
—	—	4	—	—	3	—	—	2	18	18	89	062
3	2	33	—	1	9	1	2	17	22	81	543	063
—	—	9	—	—	7	—	—	6	30	11	161	064
1	—	9	—	—	6	—	—	2	12	47	281	065
—	1	23	—	—	8	—	—	4	15	28	245	066
1	—	4	—	—	1	—	—	2	14	8	70	067
—	4	39	1	1	14	1	—	14	19	173	1.385	068
3	—	4	—	—	—	1	—	3	14	7	94	069
2	3	14	2	—	5	1	—	3	16	32	296	070
—	—	3	—	1	1	2	—	2	42	9	117	071
—	2	15	1	2	5	—	—	3	143	266	391	072
1	—	10	—	—	3	—	—	2	42	23	277	073
1	—	13	—	—	11	—	—	5	84	143	461	074
3	—	13	—	—	5	—	—	—	11	28	327	075
—	—	—	—	—	1	—	—	—	1	—	8	076
—	1	1	—	—	—	—	—	—	—	9	64	077
—	—	11	—	—	5	—	—	7	8	21	268	078
1	—	2	1	—	2	—	—	—	19	5	61	079
3	—	23	1	—	13	1	—	8	33	68	497	080
—	1	4	—	—	1	1	—	2	4	15	49	081
—	—	4	1	—	3	—	—	—	4	13	58	082
—	—	3	—	—	2	—	—	—	3	3	59	083
2	1	10	1	1	2	—	—	5	26	36	269	084
1	—	1	1	—	1	—	—	1	6	4	44	085
—	—	4	1	—	2	—	—	1	5	1	67	086
—	—	2	—	—	1	—	—	—	11	1	45	087
1	—	7	2	—	7	1	—	2	24	16	195	088
—	—	4	—	—	1	—	—	—	3	—	42	089
1	1	8	1	—	6	2	—	2	84	26	216	090
—	—	7	—	—	4	—	—	3	14	25	101	091
8	3	18	—	—	9	—	—	8	115	146	548	092
3	2	6	1	2	1	1	1	—	15	24	208	093
1	1	12	—	—	4	—	—	1	9	98	173	094
—	—	—	—	—	2	—	—	—	4	21	36	095
—	—	2	—	—	2	1	—	2	5	5	95	096
—	—	2	—	—	—	—	—	—	1	1	55	104
2	—	12	1	—	5	—	—	1	34	20	243	097
—	—	4	1	1	5	—	—	3	46	14	82	098
1	—	1	—	—	1	1	—	1	33	8	48	099
—	—	5	—	—	1	—	—	2	4	13	170	100
1	1	17	1	—	6	—	—	4	156	97	277	101
—	—	3	1	—	3	—	—	—	19	21	87	102
123	136	2.261	52	32	940	44	21	714	3.096	5.999	49.370	

TAV. 11 - Popolazione residente non attiva

Codice dei Comuni	COMUNI	MENO DI 14 ANNI							
		BAMBINI CHE FREQUENTANO LA SCUOLA MATERNA		SCOLARI E STUDENTI		ALTRI		TOTALE	
		MF	M	MF	M	MF	M	MF	M
001	ARBUS	270	155	1.208	629	434	228	1.912	1.012
002	ARMUNGIA	13	5	81	43	13	6	107	54
003	ASSEMINI	584	306	2.837	1.423	1.511	822	4.932	2.551
004	BALLAO	40	21	162	82	59	32	261	135
005	BARRALI	24	14	162	91	66	31	252	136
006	BARUMINI	47	23	193	111	58	27	298	161
007	BUGGERRU	26	13	155	87	68	27	249	127
008	BURCEI	71	34	499	243	197	100	767	377
009	CAGLIARI	5.539	2.887	35.623	18.231	12.195	6.142	53.357	27.260
010	CALASETTA	83	40	381	203	132	64	596	307
011	CAPOTERRA	402	195	2.177	1.114	1.052	550	3.631	1.859
012	CARBONIA	819	413	4.856	2.424	2.226	1.151	7.901	3.988
013	CARLOFORTE	132	61	827	445	287	148	1.246	654
014	COLLINAS	33	14	159	88	48	22	240	124
015	DECIMOMANNU	195	99	1.017	531	417	211	1.629	841
016	DECIMOPUTZU	171	85	637	320	248	127	1.056	532
017	DOLIANOVA	218	126	1.110	588	485	264	1.813	978
018	DOMUS DE MARIA	37	19	187	90	76	43	300	152
019	DOMUSNOVAS	144	86	873	443	495	254	1.512	783
020	DONORI'	70	36	313	161	148	73	531	270
021	FLUMINIMAGGIORE	83	38	428	203	170	88	681	329
022	FURTEI	47	26	258	127	78	36	383	189
023	GENURI	1	—	54	30	27	13	82	43
024	GESICO	24	10	163	85	38	22	225	117
025	GESTURI	37	17	219	116	54	32	310	165
026	GIBA	95	48	491	246	177	100	763	394
027	GONI	17	12	102	56	22	8	141	76
028	GONNESA	173	89	669	350	346	179	1.188	618
029	GONNOSFANADIGA	239	119	1.101	592	384	190	1.724	901
030	GUAMAGGIORE	52	30	163	77	51	28	266	135
031	GUASILA	138	62	438	224	141	76	717	362
032	GUSPINI	491	257	2.082	1.004	726	375	3.299	1.636
033	IGLESIAS	546	273	4.400	2.270	2.001	1.033	6.947	3.576
034	LAS PLASSAS	7	3	29	14	20	7	56	24
035	LUNAMATRONA	65	37	242	112	76	36	383	185
036	MANDAS	68	35	378	200	165	88	611	323
037	MARACALAGONIS	152	80	917	494	454	235	1.523	809
103	MASAINAS	28	9	229	109	100	47	357	165
038	MONASTIR	103	52	643	331	347	173	1.093	556
039	MURAVERA	160	84	686	375	264	133	1.110	592
040	MUSEI	35	22	190	94	85	48	310	164
041	NARCAO	82	35	544	279	237	126	863	440
042	NURAMINIS	126	69	402	213	147	73	675	355
043	NUXIS	28	14	273	121	119	69	420	204
044	ORTACESUS	25	13	110	60	46	20	181	93
045	PABILLONIS	136	62	537	246	160	86	833	394
046	PAULI ARBAREI	19	13	151	78	26	13	196	104
047	PERDAXIUS	24	10	232	126	118	67	374	203
048	PIMENTEL	67	31	164	88	80	47	311	166
049	PORTOSCUSO	192	91	1.016	505	362	185	1.570	781
050	PULA	153	71	826	446	413	212	1.392	729
051	QUARTU SANT'ELENA	1.614	817	7.790	3.941	3.456	1.807	12.860	6.565
052	SAMASSI	173	87	814	406	294	136	1.281	629

per sesso, classe di età e condizione non professionale

CASALINGHE	DA 14 ANNI IN POI								TOTALE		Codice dei Comuni
	STUDENTI		RITIRATI DAL LAVORO		ALTRI		TOTALE		MF	M	
	MF	M	MF	M	MF	M	MF	M			
1.785	534	286	1.061	838	159	119	3.539	1.243	5.451	2.255	001
147	38	18	210	125	36	20	431	163	538	217	002
3.401	890	459	1.232	798	247	175	5.770	1.432	10.702	3.983	003
242	66	30	234	136	29	22	571	188	832	323	004
223	37	19	80	57	14	10	354	86	606	222	005
261	96	48	326	180	23	17	706	245	1.004	406	006
346	67	45	174	160	18	14	605	219	854	346	007
579	86	39	241	169	206	101	1.112	309	1.879	686	008
44.570	25.069	12.571	18.623	13.040	5.208	3.391	93.470	29.002	146.827	56.262	009
779	145	68	281	254	41	30	1.246	352	1.842	659	010
2.491	663	361	793	599	266	174	4.213	1.134	7.844	2.993	011
7.269	2.125	1.048	2.955	2.603	927	597	13.276	4.248	21.177	8.236	012
2.022	452	264	841	730	151	93	3.466	1.087	4.712	1.741	013
197	66	27	297	166	20	13	580	206	820	330	014
1.072	366	188	473	322	116	81	2.027	591	3.656	1.432	015
734	107	58	439	280	68	56	1.348	394	2.404	926	016
1.268	441	215	1.227	705	105	84	3.041	1.004	4.854	1.982	017
299	63	35	119	101	54	33	535	169	835	321	018
1.439	339	167	559	490	122	96	2.459	753	3.971	1.536	019
400	94	51	212	144	37	27	743	222	1.274	492	020
700	162	84	436	328	187	85	1.485	497	2.166	826	021
334	104	45	301	179	59	47	798	271	1.181	460	022
70	32	11	174	95	11	6	287	112	369	155	023
209	93	32	142	102	35	28	479	162	704	279	024
291	72	31	332	221	41	30	736	282	1.046	447	025
676	164	81	490	351	66	47	1.396	479	2.159	873	026
161	24	12	69	62	17	15	271	89	412	165	027
1.156	279	160	429	373	256	141	2.120	674	3.308	1.292	028
1.482	395	210	1.208	733	145	86	3.230	1.029	4.954	1.930	029
221	77	30	98	67	95	58	491	155	757	290	030
693	184	90	117	80	395	262	1.389	432	2.106	794	031
2.770	943	479	1.632	1.205	208	153	5.553	1.837	8.852	3.473	032
6.177	2.542	1.250	2.752	2.246	604	408	12.075	3.904	19.022	7.480	033
32	19	10	96	46	4	2	151	58	207	82	034
404	151	68	139	98	73	27	767	193	1.150	378	035
557	169	65	326	226	133	97	1.185	388	1.796	711	036
1.099	235	133	594	304	158	102	2.086	539	3.609	1.348	037
292	64	36	204	139	94	40	654	215	1.011	380	103
883	189	89	427	302	98	65	1.597	456	2.690	1.012	038
1.027	319	169	397	298	114	72	1.857	539	2.967	1.131	039
312	68	33	96	77	70	60	546	170	856	334	040
711	115	58	373	283	235	107	1.434	448	2.297	888	041
436	166	76	665	292	56	39	1.323	407	1.998	762	042
456	80	36	192	168	119	69	847	273	1.267	477	043
155	64	35	119	81	28	19	366	135	547	228	044
580	168	76	343	262	61	49	1.152	387	1.985	781	045
141	46	19	93	67	19	14	299	100	495	204	046
328	57	24	211	150	26	20	622	194	996	397	047
196	48	28	186	106	46	21	476	155	787	321	048
1.275	362	174	347	326	106	78	2.090	578	3.660	1.359	049
1.075	258	129	461	321	155	103	1.949	553	3.341	1.282	050
9.688	2.653	1.324	2.240	1.869	1.046	671	15.627	3.864	28.487	10.429	051
971	282	142	828	481	96	62	2.177	685	3.458	1.314	052

segue TAV. 11 — Popolazione residente non attiva

Codice dei Comuni	COMUNI	MENO DI 14 ANNI							
		BAMBINI CHE FREQUENTANO LA SCUOLA MATERNA		SCOLARI E STUDENTI		ALTRI		TOTALE	
		MF	M	MF	M	MF	M	MF	M
053	SAMATZAI	45	27	214	119	118	62	377	208
054	SAN BASILIO	52	19	243	123	86	50	381	192
055	SAN GAVINO MONREALE	389	201	1.577	792	624	330	2.590	1.323
056	SAN GIOVANNI SUERGIU	134	70	849	432	477	251	1.460	753
057	SANLURI	266	142	1.243	645	477	246	1.986	1.033
058	SAN NICOLO' GERREI	36	9	148	75	41	24	225	108
059	SAN SPERATE	156	86	970	493	408	211	1.534	790
060	SANTADI	84	31	567	277	238	121	889	429
061	SANT'ANDREA FRIUS	56	30	231	137	99	57	386	224
062	SANT'ANNA ARRESI	73	42	348	166	147	76	568	284
063	SANT'ANTIOCO	325	177	1.918	998	784	416	3.027	1.591
064	SAN VITO	84	44	561	295	184	98	829	437
065	SARDARA	171	100	633	313	242	121	1.046	534
066	SARROCH	181	98	835	427	405	199	1.421	724
067	SEGARIU	39	23	197	107	71	41	307	171
068	SELARGIUS	654	329	3.280	1.666	1.523	796	5.457	2.791
069	SELEGAS	39	20	185	104	74	39	298	163
070	SENOBBI'	123	59	590	296	227	104	940	459
071	SERDIANA	65	32	306	160	150	70	521	262
072	SERRAMANNA	263	139	1.497	746	659	351	2.419	1.236
073	SERRENTI	158	79	697	371	340	164	1.195	614
074	SESTU	410	224	1.888	952	802	419	3.100	1.595
075	SETTIMO SAN PIETRO	181	87	821	441	412	223	1.414	751
076	SETZU	6	3	33	20	3	1	42	24
077	SIDDI	27	19	107	47	31	17	165	83
078	SILIQUA	119	61	652	332	278	138	1.049	531
079	SILIUS	55	32	269	149	101	56	425	237
080	SINNAI	372	198	1.939	942	856	456	3.167	1.596
081	SIURGUS DONIGALA	92	48	346	175	98	51	536	274
082	SOLEMINIS	32	15	210	105	87	45	329	165
083	SUELLI	29	15	163	95	65	35	257	145
084	TEULADA	132	69	730	376	240	135	1.102	580
085	TRATALIAS	23	15	151	75	75	37	249	127
086	TUILI	29	15	164	87	52	28	245	130
087	TURRI	16	9	57	29	28	12	101	50
088	USSANA	125	70	532	276	247	139	904	485
089	USSARAMANNA	24	9	88	46	20	13	132	68
090	UTA	68	28	929	471	541	265	1.538	764
091	VALLERMOSA	66	32	250	129	92	53	408	214
092	VILLACIDRO	527	254	2.398	1.218	1.059	563	3.984	2.035
093	VILLAMAR	61	31	511	256	168	87	740	374
094	VILLAMASSARGIA	94	47	576	285	312	162	982	494
095	VILLANOVAFORRU	15	8	108	55	26	8	149	71
096	VILLANOVAFRANCA	76	38	276	142	103	54	455	234
104	VILLAPERUCCIO	40	23	143	72	53	22	236	117
097	VILLAPUTZU	173	85	790	399	247	139	1.210	623
098	VILLASALTO	48	18	250	128	75	41	373	187
099	VILLA SAN PIETRO	59	27	221	107	117	57	397	191
100	VILLASIMIUS	83	41	374	195	142	75	599	311
101	VILLASOR	130	64	1.064	510	564	289	1.758	863
102	VILLASPECIOSA	49	22	313	158	133	54	495	234
	TOTALE PROVINCIA	20.672	10.612	113.640	57.979	45.800	23.611	180.112	92.202

per sesso, classe di età e condizione non professionale

CASALINGHE	DA 14 ANNI IN POI								TOTALE		Codice dei Comuni
	STUDENTI		RITIRATI DAL LAVORO		ALTRI		TOTALE		MF	M	
	MF	M	MF	M	MF	M	MF	M			
364	81	34	247	176	30	18	722	228	1.099	436	053
311	78	32	202	117	48	37	639	186	1.020	378	054
2.077	618	305	871	705	157	82	3.723	1.092	6.313	2.415	055
1.421	278	152	460	433	93	74	2.252	659	3.712	1.412	056
1.365	574	273	1.186	642	289	174	3.414	1.089	5.400	2.122	057
184	53	28	272	138	29	17	538	183	763	291	058
935	278	148	758	411	211	93	2.182	652	3.716	1.442	059
871	174	90	656	466	53	43	1.754	599	2.643	1.028	060
275	110	46	380	208	28	23	793	277	1.179	501	061
457	98	56	269	219	104	39	928	314	1.496	598	062
3.047	943	513	1.019	871	297	208	5.306	1.592	8.333	3.183	063
903	191	89	827	475	99	64	2.020	628	2.849	1.065	064
915	298	148	566	406	94	58	1.873	612	2.919	1.146	065
1.111	275	143	336	220	58	43	1.780	406	3.201	1.130	066
208	106	44	279	134	40	32	633	210	940	381	067
3.574	1.252	598	852	690	437	268	6.115	1.556	11.572	4.347	068
366	62	36	148	125	40	29	616	190	914	353	069
738	249	113	404	278	195	110	1.586	501	2.526	960	070
329	82	40	347	192	28	20	786	252	1.307	514	071
1.776	500	258	1.190	783	181	128	3.647	1.169	6.066	2.405	072
913	250	116	978	561	94	66	2.235	743	3.430	1.357	073
2.241	462	248	675	569	265	183	3.643	1.000	6.743	2.595	074
977	213	112	370	243	101	71	1.661	426	3.075	1.177	075
30	10	7	77	32	3	3	120	42	162	66	076
150	62	32	171	101	12	9	395	142	560	225	077
832	218	106	335	283	233	98	1.618	487	2.667	1.018	078
237	98	42	188	105	47	34	570	181	995	418	079
2.616	563	289	902	688	239	153	4.320	1.130	7.487	2.726	080
721	97	45	195	189	30	24	1.043	258	1.579	532	081
290	55	23	79	71	26	19	450	113	779	278	082
159	54	27	324	175	19	17	556	219	813	364	083
1.142	310	154	645	475	88	59	2.185	688	3.287	1.268	084
288	37	24	122	115	24	17	471	156	720	283	085
284	74	41	289	190	24	13	671	244	916	374	086
74	25	9	168	79	7	7	274	95	375	145	087
578	164	70	322	216	88	39	1.152	325	2.056	810	088
138	60	28	140	94	14	10	352	132	484	200	089
1.117	226	140	518	341	232	159	2.093	640	3.631	1.404	090
301	92	29	250	162	193	87	836	278	1.244	492	091
2.817	702	336	1.550	1.046	202	151	5.271	1.533	9.255	3.568	092
549	145	76	474	262	131	88	1.299	426	2.039	800	093
797	159	91	280	237	114	66	1.350	394	2.332	888	094
96	54	26	206	108	17	13	373	147	522	218	095
278	96	45	395	202	38	28	807	275	1.262	509	096
203	42	27	178	114	27	20	450	161	686	278	104
1.002	282	133	753	387	101	71	2.138	591	3.348	1.214	097
253	112	54	481	266	30	20	876	340	1.249	527	098
213	33	16	48	31	59	27	353	74	750	265	099
526	102	55	221	162	92	63	941	280	1.540	591	100
1.403	319	154	784	513	182	107	2.688	774	4.446	1.637	101
317	68	37	116	86	50	37	551	160	1.046	394	102
147.851	53.812	26.974	70.397	49.627	17.996	11.555	290.056	88.156	470.168	180.358	

TAV. 12 - Popolazione residente che rientra giornalmente nella propria dimora abituale, secondo il luogo di lavoro o di studio

Codice dei Comuni	COMUNI	OCCUPATI		SCOLARI E STUDENTI		PERSONE CHE FREQUENTANO UN CORSO DI FORMAZIONE PROFESSIONALE		TOTALE	
		Nello stesso Comune	Fuori del Comune	Nello stesso Comune	Fuori del Comune	Nello stesso Comune	Fuori del Comune	Nello stesso Comune	Fuori del Comune
001	ARBUS	811	442	1.641	252	7	—	2.459	694
002	ARMUNGIA	119	14	101	13	—	—	220	27
003	ASSEMINI	2.476	1.673	3.418	750	17	4	5.911	2.427
004	BALLAO	146	44	207	27	—	—	353	71
005	BARRALI	156	96	200	17	—	—	356	113
006	BARUMINI	233	66	250	52	1	—	484	118
007	BUGGERRU	171	27	202	26	2	2	375	55
008	BURCEI	207	252	579	46	5	—	791	298
009	CAGLIARI	55.060	6.782	65.641	360	483	12	121.184	7.154
010	CALASETTA	276	132	480	81	—	—	756	213
011	CAPOTERRA	765	1.662	2.554	642	8	3	3.327	2.307
012	CARBONIA	4.186	2.567	7.002	418	47	3	11.235	2.988
013	CARLOFORTE	778	174	1.338	15	7	—	2.123	189
014	COLLINAS	66	56	201	35	—	1	267	92
015	DECIMOMANNU	580	612	1.339	206	6	—	1.925	818
016	DECIMOPUTZU	541	272	847	61	1	1	1.389	334
017	DOLIANOVA	803	613	1.393	316	3	1	2.199	930
018	DOMUS DE MARIA	186	99	246	18	5	—	437	117
019	DOMUSNOVAS	527	714	1.085	241	3	2	1.615	957
020	DONORI'	253	223	407	57	5	—	665	280
021	FLUMINIMAGGIORE	401	123	545	97	10	—	956	220
022	FURTEI	296	79	324	54	7	—	627	133
023	GENURI	28	13	55	12	1	—	84	25
024	GESICO	181	22	221	31	1	—	403	53
025	GESTURI	180	44	270	40	—	—	450	84
026	GIBA	306	228	639	75	2	—	947	303
027	GONI	54	46	123	12	—	—	177	58
028	GONNESA	520	612	862	218	7	2	1.389	832
029	GONNOSFANADIGA	804	449	1.410	263	5	1	2.219	713
030	GUAMAGGIORE	161	59	229	42	2	—	392	101
031	GUASILA	459	144	603	105	1	—	1.063	249
032	GUSPINI	1.913	645	3.121	249	12	2	5.046	896
033	IGLESIAS	5.560	1.362	6.778	380	69	17	12.407	1.759
034	LAS PLASSAS	42	10	19	23	—	—	61	33
035	LUNAMATRONA	354	122	311	94	—	1	665	217
036	MANDAS	455	96	489	81	3	1	947	178
037	MARACALAGONIS	309	554	1.077	194	4	1	1.390	749
103	MASAINAS	177	105	267	41	1	—	445	146
038	MONASTIR	512	393	773	138	4	—	1.289	531
039	MURAVERA	1.037	161	1.094	22	11	—	2.142	183
040	MUSEI	192	103	242	39	2	1	436	143
041	NARCAO	384	204	648	71	4	—	1.036	275
042	NURAMINIS	427	244	558	109	1	—	986	353
043	NUXIS	185	154	326	44	—	—	511	198
044	ORTACESUS	118	66	144	36	5	1	267	103
045	PABILLONIS	296	216	675	125	1	—	972	341
046	PAULI ARBAREI	154	30	171	25	—	—	325	55
047	PERDAXIUS	144	134	278	33	1	—	423	167
048	PIMENTEL	88	109	252	20	5	—	345	129
049	PORTOSCUSO	1.419	68	1.312	175	3	2	2.734	245
050	PULA	1.072	252	1.032	179	—	2	2.104	433
051	QUARTU SANT'ELENA	3.892	6.590	9.629	2.167	33	13	13.554	8.770
052	SAMASSI	365	438	1.009	214	6	1	1.380	653

segue TAV. 12 — **Popolazione residente che rientra giornalmente nella propria dimora abituale, secondo il luogo di lavoro o di studio**

Codice dei Comuni	COMUNI	OCCUPATI		SCOLARI E STUDENTI		PERSONE CHE FREQUENTANO UN CORSO DI FORMAZIONE PROFESSIONALE		TOTALE	
		Nello stesso Comune	Fuori del Comune	Nello stesso Comune	Fuori del Comune	Nello stesso Comune	Fuori del Comune	Nello stesso Comune	Fuori del Comune
053	SAMATZAI	181	171	271	46	—	—	452	217
054	SAN BASILIO	170	53	320	32	1	—	491	85
055	SAN GAVINO MONREALE	1.557	639	2.264	241	15	3	3.836	883
056	SAN GIOVANNI SUERGIU	443	561	1.022	179	2	—	1.467	740
057	SANLURI	1.353	348	1.828	163	10	1	3.191	512
058	SAN NICOLO' GERREI	165	38	205	20	3	—	373	58
059	SAN SPERATE	737	661	1.158	200	1	2	1.896	863
060	SANTADI	449	211	733	62	2	1	1.184	274
061	SANT'ANDREA FRIUS	181	169	299	75	1	—	481	244
062	SANT'ANNA ARRESI	209	162	445	46	2	—	656	208
063	SANT'ANTIOCO	1.718	484	2.705	276	14	1	4.437	761
064	SAN VITO	334	195	628	163	7	—	969	358
065	SARDARA	453	341	836	195	8	—	1.297	536
066	SARROCH	1.099	179	1.052	212	1	—	2.152	391
067	SEGARIU	220	54	254	67	4	—	478	121
068	SELARGIUS	1.069	3.485	3.609	1.459	11	6	4.689	4.950
069	SELEGAS	170	122	231	36	1	—	402	158
070	SENOBBI'	725	270	894	40	6	—	1.625	310
071	SERDIANA	228	193	375	69	10	1	613	263
072	SERRAMANNA	1.142	699	1.828	370	4	1	2.974	1.070
073	SERRENTI	332	469	867	169	—	—	1.199	638
074	SESTU	1.406	1.069	2.304	391	10	5	3.720	1.465
075	SETTIMO SAN PIETRO	304	770	1.013	183	2	—	1.319	953
076	SETZU	6	8	15	30	—	—	21	38
077	SIDDI	73	16	145	39	—	—	218	55
078	SILIQUA	537	453	819	151	1	1	1.357	605
079	SILIUS	309	21	386	7	1	—	696	28
080	SINNAI	763	1.457	2.341	465	4	5	3.108	1.927
081	SIURGUS DONIGALA	334	106	460	50	4	8	798	164
082	SOLEMINIS	76	145	246	48	—	—	322	193
083	SUELLI	149	74	194	40	1	—	344	114
084	TEULADA	599	194	1.001	95	5	—	1.605	289
085	TRATALIAS	72	88	183	24	1	1	256	113
086	TUILI	107	35	201	31	—	—	308	66
087	TURRI	58	38	73	17	—	—	131	55
088	USSANA	318	379	678	127	1	—	997	506
089	USSARAMANNA	57	29	118	39	—	—	175	68
090	UTA	1.102	155	1.143	65	9	3	2.254	223
091	VALLERMOSA	215	176	327	56	2	—	544	232
092	VILLACIDRO	2.107	415	3.137	367	12	3	5.256	785
093	VILLAMAR	440	164	595	102	4	—	1.039	266
094	VILLAMASSARGIA	579	303	726	78	9	—	1.314	381
095	VILLANOVAFORRU	107	27	133	30	7	—	247	57
096	VILLANOVAFRANCA	217	57	368	42	1	—	586	99
104	VILLAPERUCCIO	137	64	202	18	1	—	340	82
097	VILLAPUTZU	637	194	999	184	3	—	1.639	378
098	VILLASALTO	312	35	307	41	8	1	627	77
099	VILLA SAN PIETRO	68	148	282	21	—	—	350	169
100	VILLASIMIUS	413	25	466	53	2	1	881	79
101	VILLASOR	1.167	385	1.200	264	7	—	2.374	649
102	VILLASPECIOSA	211	148	375	43	2	—	588	191
	TOTALE PROVINCIA	116.640	47.077	166.878	16.262	1.001	118	284.519	63.457

TAV. 13 - Famiglie residenti per ampiezza della famiglia

Codice dei Comuni	COMUNI	FAMIGLIE CON COMPONENTI									
		1		2	3	4	5	6	7	8 e più	
		TOTALE	di cui non in coabitazione							Famiglie	Componenti
001	ARBUS	517	341	417	389	418	277	132	76	115	1.048
002	ARMUNGIA	47	47	73	51	34	27	12	7	5	46
003	ASSEMINI	450	308	712	917	1.188	698	278	156	134	1.192
004	BALLAO	76	74	77	48	63	46	26	11	15	131
005	BARRALI	33	33	42	54	46	30	11	10	22	195
006	BARUMINI	95	77	100	90	84	48	31	10	13	116
007	BUGGERRU	75	74	87	65	69	28	26	10	16	150
008	BURCEI	88	73	178	142	161	120	71	23	19	172
009	CAGLIARI	10.375	7.074	12.561	13.036	16.135	9.166	3.845	1.479	1.450	13.032
010	CALASETTA	200	158	224	156	181	80	48	11	8	69
011	CAPOTERRA	283	206	474	575	757	472	249	129	164	1.452
012	CARBONIA	1.414	875	1.993	1.957	2.239	1.157	502	203	185	1.647
013	CARLOFORTE	542	487	622	463	474	189	63	19	10	88
014	COLLINAS	94	83	74	59	80	44	18	9	1	8
015	DECIMOMANNU	161	106	216	253	369	224	118	52	63	561
016	DECIMOPUTZU	115	71	150	210	247	151	63	48	34	301
017	DOLIANOVA	351	213	433	454	495	258	112	53	49	444
018	DOMUS DE MARIA	56	46	62	84	73	41	27	20	18	158
019	DOMUSNOVAS	196	153	304	314	357	238	119	73	58	525
020	DONORI'	91	51	81	85	106	78	49	20	27	240
021	FLUMINIMAGGIORE	182	181	196	172	183	112	69	38	33	292
022	FURTEI	68	59	102	101	105	78	37	16	11	104
023	GENURI	44	37	34	23	23	21	13	1	6	55
024	GESICO	55	45	36	41	43	37	31	14	28	255
025	GESTURI	110	76	103	69	78	49	27	17	16	150
026	GIBA	174	112	168	169	187	108	65	34	36	321
027	GONI	37	26	27	28	17	16	18	9	13	126
028	GONNESA	179	159	276	312	329	171	84	48	59	520
029	GONNOSFANADIGA	337	320	431	362	420	260	141	68	81	712
030	GUAMAGGIORE	69	44	36	46	58	43	32	12	17	166
031	GUASILA	115	101	172	142	177	105	74	41	36	304
032	GUSPINI	560	484	714	689	807	524	253	135	126	1.109
033	IGLESIAS	1.496	975	1.549	1.634	1.794	1.111	505	257	292	2.632
034	LAS PLASSAS	25	23	30	16	12	11	4	2	3	24
035	LUNAMATRONA	72	68	112	92	105	65	54	8	16	136
036	MANDAS	135	98	141	130	166	77	58	20	32	291
037	MARACALAGONIS	161	106	195	239	315	230	115	56	46	416
103	MASAINAS	67	50	67	89	80	69	29	14	17	158
038	MONASTIR	105	70	206	226	304	164	74	29	30	261
039	MURAVERA	258	172	308	279	298	164	78	38	25	220
040	MUSEI	32	29	55	72	70	51	29	16	14	125
041	NARCAO	154	131	170	168	160	131	58	41	45	403
042	NURAMINIS	158	134	152	190	227	110	54	16	19	178
043	NUXIS	124	100	111	89	109	50	43	19	18	158
044	ORTACESUS	27	21	36	46	39	30	28	9	11	99
045	PABILLONIS	97	97	127	116	143	100	65	41	73	675
046	PAULI ARBAREI	61	47	44	26	35	23	12	10	17	154
047	PERDAXIUS	66	66	75	67	75	64	28	14	20	174
048	PIMENTEL	49	41	55	65	81	36	27	10	17	151
049	PORTOSCUSO	197	141	264	313	414	211	91	43	48	437
050	PULA	189	155	248	294	346	224	101	37	47	426
051	QUARTU SANT'ELENA	1.396	725	2.049	2.598	3.041	1.782	675	366	299	2.661
052	SAMASSI	234	142	289	284	323	225	103	42	35	313

segue TAV. 13 — Famiglie residenti per ampiezza della famiglia

Codice dei Comuni	COMUNI	FAMIGLIE CON COMPONENTI									
		1		2	3	4	5	6	7	8 e più	
		TOTALE	di cui non in coabitazione							Famiglie	Componenti
053	SAMATZAI	94	83	105	94	93	58	33	15	14	124
054	SAN BASILIO	80	60	73	58	53	54	27	23	30	279
055	SAN GAVINO MONREALE	281	249	478	488	672	416	184	80	89	807
056	SAN GIOVANNI SUERGIU	147	132	282	313	351	225	100	61	56	503
057	SANLURI	237	219	416	431	549	340	149	63	69	605
058	SAN NICOLO' GERREI	74	74	69	61	62	44	16	13	5	41
059	SAN SPERATE	146	126	250	301	411	231	108	55	56	483
060	SANTADI	135	127	226	215	235	123	74	40	49	428
061	SANT'ANDREA FRIUS	74	74	84	78	106	64	42	24	19	171
062	SANT'ANNA ARRESI	95	84	125	124	130	68	54	16	32	291
063	SANT'ANTIOCO	376	318	628	658	825	471	248	114	94	845
064	SAN VITO	310	265	386	247	265	132	56	19	13	121
065	SARDARA	164	153	238	224	259	180	85	40	42	361
066	SARROCH	167	129	199	261	391	178	85	54	32	266
067	SEGARIU	92	75	108	67	59	57	32	10	16	140
068	SELARGIUS	429	309	766	1.018	1.251	708	357	177	135	1.216
069	SELEGAS	57	51	79	62	64	48	29	19	25	231
070	SENOREBI'	179	168	199	179	254	168	79	39	29	252
071	SERDIANA	69	61	115	117	119	71	34	14	23	207
072	SERRAMANNA	342	235	458	593	548	348	153	86	102	934
073	SERRENTI	240	187	313	365	341	199	72	27	22	200
074	SESTU	241	147	375	558	662	495	224	103	80	696
075	SETTIMO SAN PIETRO	170	97	189	254	290	174	103	48	54	498
076	SETZU	12	12	21	12	16	6	1	2	2	19
077	SIDDI	38	30	63	45	34	31	26	10	10	87
078	SILIQUA	158	120	213	229	255	163	87	33	44	388
079	SILIUS	61	44	59	53	69	39	33	27	31	276
080	SINNAI	310	148	498	578	710	420	229	111	116	1.061
081	SIURGUS DONIGALA	67	65	118	100	125	65	67	27	30	273
082	SOLEMINIS	46	27	61	55	80	41	23	13	10	90
083	SUELLI	58	44	65	51	62	38	27	10	11	94
084	TEULADA	317	247	290	263	285	164	100	55	46	406
085	TRATALIAS	56	55	81	54	55	51	12	4	14	118
086	TULI	76	72	94	80	77	58	19	11	6	51
087	TURRI	47	34	49	41	40	20	8	3	—	—
088	USSANA	151	101	115	148	190	136	65	31	40	365
089	USSARAMANNA	40	40	51	27	40	22	19	6	7	65
090	UTA	194	145	235	303	331	218	102	72	67	588
091	VALLERMOSA	107	85	103	100	112	54	43	18	23	194
092	VILLACIDRO	552	462	714	716	946	557	277	138	101	887
093	VILLAMAR	113	111	160	145	157	105	65	42	52	486
094	VILLAMASSARGIA	129	91	168	203	218	137	66	36	34	315
095	VILLANOVAFORRU	39	39	61	20	39	33	18	10	7	65
096	VILLANOVAFRANCA	96	90	122	91	113	57	38	15	19	184
104	VILLAPERUCCIO	44	38	59	60	51	44	25	8	10	91
097	VILLAPUTZU	216	145	283	289	352	185	90	31	42	367
098	VILLASALTO	122	108	158	107	114	52	30	9	9	76
099	VILLA SAN PIETRO	55	34	42	48	103	52	17	8	6	58
100	VILLASIMIUS	120	88	121	128	119	94	49	26	21	187
101	VILLASOR	200	145	342	378	489	282	130	49	49	455
102	VILLASPECIOSA	47	40	56	67	82	73	35	24	24	222
	TOTALE PROVINCIA	29.962	21.668	38.021	39.746	47.394	27.873	12.920	5.909	5.909	52.948

TAV. 14 - Famiglie residenti secondo

Codice dei Comuni	COMUNI	FAMIGLIE					
		CONIUGI				CONIUGI	
		TOTALE		di cui con altre persone		TOTALE	
		Famiglie	Componenti	Famiglie	Componenti	Famiglie	Componenti
001	ARBUS	278	559	3	9	1.279	6.057
002	ARMUNGIA	52	109	5	15	117	518
003	ASSEMINI	541	1.106	18	60	3.130	13.991
004	BALLAO	52	108	4	12	182	885
005	BARRALI	28	56	—	—	162	790
006	BARUMINI	68	137	1	3	229	1.041
007	BUGGERRU	61	124	2	6	192	898
008	BURCEI	120	244	4	12	492	2.272
009	CAGLIARI	8.153	16.773	405	1.277	39.906	176.177
010	CALASETTA	170	347	5	17	454	1.911
011	CAPOTERRA	383	778	11	34	2.151	10.137
012	CARBONIA	1.436	2.913	36	113	5.607	24.241
013	CARLOFORTE	519	1.063	25	75	1.101	4.426
014	COLLINAS	56	115	3	9	189	818
015	DECIMOMANNU	158	322	6	18	987	4.606
016	DECIMOPUTZU	115	238	6	20	692	3.159
017	DOLIANOVA	347	707	11	35	1.303	5.665
018	DOMUS DE MARIA	44	91	3	9	238	1.103
019	DOMUSNOVAS	230	464	4	12	1.042	4.829
020	DONORI'	56	113	1	3	330	1.588
021	FLUMINIMAGGIORE	119	245	7	21	511	2.407
022	FURTEI	65	130	—	—	293	1.325
023	GENURI	28	57	1	3	77	361
024	GESICO	21	42	—	—	168	906
025	GESTURI	71	143	1	3	224	1.067
026	GIBA	127	261	6	19	529	2.477
027	GONI	16	32	—	—	84	466
028	GONNESA	189	382	3	10	892	3.993
029	GONNOSFANADIGA	274	563	15	45	1.176	5.487
030	GUAMAGGIORE	22	45	1	3	188	939
031	GUASILA	108	218	2	6	526	2.500
032	GUSPINI	506	1.034	22	66	2.285	10.540
033	IGLESIAS	1.050	2.149	37	123	4.947	22.480
034	LAS PLASSAS	17	35	1	3	44	195
035	LUNAMATRONA	68	139	3	9	306	1.416
036	MANDAS	87	176	2	6	433	2.031
037	MARACALAGONIS	145	295	5	15	915	4.266
103	MASAINAS	49	100	2	6	267	1.235
038	MONASTIR	146	301	5	19	764	3.380
039	MURAVERA	234	472	4	12	816	3.555
040	MUSEI	39	79	1	3	229	1.078
041	NARCAO	120	248	4	16	532	2.551
042	NURAMINIS	103	211	4	13	546	2.390
043	NUXIS	80	164	4	12	299	1.397
044	ORTACESUS	26	55	3	9	138	673
045	PABILLONIS	78	159	3	9	469	2.444
046	PAULI ARBAREI	32	65	1	3	108	556
047	PERDAXIUS	58	119	3	9	244	1.176
048	PIMENTEL	37	79	4	13	209	974
049	PORTOSCUSO	218	446	8	26	1.043	4.631
050	PULA	194	401	12	37	954	4.307
051	QUARTU SANTELENA	1.590	3.239	53	165	8.092	35.470
052	SAMASSI	203	413	5	17	917	4.117

la tipologia della famiglia

COMPOSTE DA						ALTRO TIPO DI FAMIGLIA		TOTALE		Codice dei Comuni
E FIGLI		UN GENITORE E FIGLI								
di cui con altre persone		TOTALE		di cui con altre persone						
Famiglie	Componenti	Famiglie	Componenti	Famiglie	Componenti	Famiglie	Componenti	Famiglie	Componenti	
21	130	222	708	20	100	562	623	2.341	7.947	001
15	83	33	95	6	27	54	62	256	784	002
141	814	325	1.061	67	291	537	661	4.533	16.819	003
22	121	37	115	6	25	91	112	362	1.220	004
4	26	20	54	2	7	38	44	248	944	005
19	114	51	170	5	20	123	165	471	1.513	006
28	168	38	117	8	34	85	97	376	1.236	007
29	177	79	219	10	43	111	138	802	2.873	008
2.306	13.021	7.149	22.417	1.488	6.200	12.839	16.063	68.047	231.430	009
14	76	67	180	5	22	217	236	908	2.674	010
141	907	220	836	71	324	349	442	3.103	12.193	011
177	959	982	3.048	163	686	1.625	1.890	9.650	32.092	012
60	305	153	432	27	100	609	694	2.382	6.615	013
8	48	27	80	2	8	107	125	379	1.138	014
42	245	127	439	26	129	184	214	1.456	5.581	015
22	124	72	238	14	53	139	168	1.018	3.803	016
66	375	163	517	31	134	392	447	2.205	7.336	017
12	69	36	125	4	16	63	70	381	1.389	018
39	231	144	517	29	134	243	304	1.659	6.114	019
18	106	39	144	8	44	112	151	537	1.996	020
49	269	135	438	19	80	220	264	985	3.354	021
18	112	70	249	13	65	90	119	518	1.823	022
4	25	14	52	—	—	46	48	165	518	023
11	77	27	103	2	11	69	95	285	1.146	024
8	45	42	140	6	27	132	161	469	1.511	025
11	60	93	298	12	43	192	218	941	3.254	026
7	53	23	73	3	13	42	49	165	620	027
68	411	154	535	34	163	223	288	1.458	5.198	028
98	580	208	650	31	134	442	599	2.100	7.299	029
10	70	20	75	3	16	83	109	313	1.168	030
39	229	73	221	7	27	155	214	862	3.153	031
102	602	379	1.180	64	251	638	721	3.808	13.475	032
166	948	903	2.995	135	571	1.738	2.064	8.638	29.688	033
2	11	13	35	1	4	29	33	103	298	034
26	139	45	132	4	16	105	146	524	1.833	035
22	125	62	192	5	18	177	236	759	2.635	036
54	328	101	370	24	111	196	245	1.357	5.176	037
4	23	40	138	6	27	76	90	432	1.563	103
33	184	90	270	11	39	138	188	1.138	4.139	038
27	142	108	322	19	74	290	328	1.448	4.677	039
18	101	26	83	3	12	45	64	339	1.304	040
18	116	101	324	14	46	174	208	927	3.331	041
39	238	76	245	18	73	201	258	926	3.104	042
13	72	50	142	6	23	134	145	563	1.848	043
11	81	24	87	6	31	38	58	226	873	044
54	352	80	329	22	124	135	191	762	3.123	045
3	18	22	84	4	25	66	73	228	778	046
12	80	36	103	2	9	71	79	409	1.477	047
5	37	28	99	3	10	66	89	340	1.241	048
39	221	92	317	27	119	228	265	1.581	5.659	049
38	221	105	357	37	155	233	297	1.486	5.362	050
295	1.764	845	2.859	229	1.007	1.679	2.067	12.206	43.635	051
40	228	135	426	23	100	280	350	1.535	5.306	052

segue TAV. 14 — Famiglie residenti secondo

Codice dei Comuni	COMUNI	FAMIGLIE					
		CONIUGI				CONIUGI	
		TOTALE		di cui con altre persone		TOTALE	
		Famiglie	Componenti	Famiglie	Componenti	Famiglie	Componenti
053	SAMATZAI	84	169	1	3	278	1.269
054	SAN BASILIO	43	93	4	15	208	1.103
055	SAN GAVINO MONREALE	345	711	18	57	1.732	7.923
056	SAN GIOVANNI SUERGIU	212	429	5	15	1.003	4.582
057	SANLURI	305	629	17	53	1.448	6.534
058	SAN NICOLO' GERREI	46	96	3	10	171	765
059	SAN SPERATE	194	402	14	42	1.066	4.850
060	SANTADI	164	343	14	43	663	3.052
061	SANT'ANDREA FRIUS	55	113	3	9	298	1.434
062	SANT'ANNA ARRESI	99	202	4	12	388	1.818
063	SANT'ANTIOCO	475	992	36	114	2.146	9.699
064	SAN VITO	316	646	11	36	658	2.786
065	SARDARA	162	332	8	24	736	3.384
066	SARROCH	153	313	6	19	942	4.158
067	SEGARIU	83	174	5	18	217	1.040
068	SELARGIUS	570	1.169	26	81	3.359	15.090
069	SELEGAS	54	110	2	6	219	1.107
070	SENORBI'	130	267	6	19	660	3.030
071	SERDIANA	92	190	6	18	333	1.517
072	SERRAMANNA	344	703	13	41	1.671	7.559
073	SERRENTI	261	531	7	23	955	4.009
074	SESTU	292	598	12	38	1.970	8.934
075	SETTIMO SAN PIETRO	130	268	6	20	857	3.990
076	SETZU	12	25	1	3	31	139
077	SIDDI	46	96	4	12	136	664
078	SILIQUA	145	294	3	10	753	3.441
079	SILIUS	36	72	—	—	227	1.205
080	SINNAI	358	732	13	42	1.966	9.083
081	SIURGUS DONIGALA	85	174	4	12	370	1.800
082	SOLEMINIS	44	88	—	—	205	950
083	SUELLI	41	83	1	3	173	828
084	TEULADA	198	398	2	6	811	3.731
085	TRATALIAS	66	137	5	15	171	783
086	TUILI	57	118	4	12	216	960
087	TURRI	29	58	—	—	98	403
088	USSANA	89	180	2	6	571	2.697
089	USSARAMANNA	38	78	2	6	110	533
090	UTA	171	352	10	30	1.001	4.644
091	VALLERMOSA	72	152	6	20	298	1.407
092	VILLACIDRO	520	1.058	15	48	2.520	11.422
093	VILLAMAR	106	216	4	12	502	2.499
094	VILLAMASSARGIA	126	258	5	16	616	2.811
095	VILLANOVAFORRU	40	86	4	14	112	568
096	VILLANOVAFRANCA	87	178	4	12	297	1.393
104	VILLAPERUCCIO	38	77	1	3	181	839
097	VILLAPUTZU	206	423	11	33	876	3.895
098	VILLASALTO	127	259	3	11	294	1.258
099	VILLA SAN PIETRO	25	51	1	3	216	959
100	VILLASIMIUS	91	183	1	3	409	1.889
101	VILLASOR	268	561	22	69	1.246	5.567
102	VILLASPECIOSA	40	81	1	3	281	1.392
	TOTALE PROVINCIA	26.757	54.812	1.131	3.560	125.673	565.295

la tipologia della famiglia

COMPOSTE DA						ALTRO TIPO DI FAMIGLIA		TOTALE		Codice dei Comuni
E FIGLI		UN GENITORE E FIGLI								
di cui con altre persone		TOTALE		di cui con altre persone						
Famiglie	Componenti	Famiglie	Componenti	Famiglie	Componenti	Famiglie	Componenti	Famiglie	Componenti	
16	88	36	110	6	25	108	127	506	1.675	053
12	88	45	160	15	62	102	128	398	1.484	054
106	655	246	812	47	201	365	494	2.688	9.940	055
62	357	140	476	31	136	180	222	1.535	5.709	056
114	653	187	617	38	168	314	418	2.254	8.198	057
10	58	34	116	14	60	93	114	344	1.091	058
83	483	105	345	17	70	193	267	1.558	5.864	059
35	204	92	309	17	84	178	235	1.097	3.939	060
24	150	43	140	10	40	95	124	491	1.811	061
17	107	52	167	6	23	105	117	644	2.304	062
141	826	326	1.106	75	363	467	595	3.414	12.392	063
33	166	100	284	11	41	354	417	1.428	4.133	064
54	307	103	360	18	88	231	323	1.232	4.399	065
31	182	70	239	16	71	202	246	1.367	4.956	066
4	21	34	93	5	19	107	125	441	1.432	067
168	1.003	370	1.211	68	270	542	686	4.841	18.156	068
15	97	35	121	4	22	75	97	383	1.435	069
42	220	105	362	19	89	231	310	1.126	3.969	070
20	123	44	157	19	82	93	126	562	1.990	071
78	497	213	675	28	129	402	486	2.630	9.423	072
28	166	92	291	15	67	271	310	1.579	5.141	073
90	509	189	668	29	136	287	349	2.738	10.549	074
37	223	81	246	8	36	214	288	1.282	4.792	075
1	8	12	36	1	7	17	23	72	223	076
7	37	17	56	1	8	58	87	257	903	077
28	161	100	297	13	62	184	215	1.182	4.247	078
9	58	30	91	2	6	79	104	372	1.472	079
102	656	226	799	57	253	422	578	2.972	11.192	080
27	183	50	185	13	68	94	133	599	2.292	081
1	4	13	39	3	11	67	100	329	1.177	082
10	60	29	83	3	10	79	111	322	1.105	083
31	185	147	481	18	82	364	427	1.520	5.037	084
12	74	25	72	3	12	65	81	327	1.073	085
25	135	32	90	3	13	116	176	421	1.344	086
2	10	23	66	—	—	58	70	208	597	087
4	18	52	177	5	20	164	183	876	3.237	088
7	38	16	47	2	7	48	56	212	714	089
60	350	134	443	15	78	216	252	1.522	5.691	090
21	121	56	170	4	14	134	180	560	1.909	091
64	385	300	933	50	209	661	799	4.001	14.212	092
27	164	85	277	8	39	146	199	839	3.191	093
30	177	97	337	20	91	152	188	991	3.594	094
11	72	22	61	1	5	53	70	227	785	095
13	92	56	168	3	11	111	128	551	1.867	096
10	66	21	66	6	22	61	81	301	1.063	104
51	282	147	457	27	104	259	331	1.488	5.106	097
11	66	35	101	7	26	145	176	601	1.794	098
6	40	26	86	4	17	64	75	331	1.171	099
14	70	33	97	8	31	145	186	678	2.355	100
90	514	141	479	29	135	264	355	1.919	6.962	101
16	111	30	105	11	54	57	75	408	1.653	102
6.438	37.381	18.901	60.799	3.618	15.498	36.403	45.108	207.734	726.014	

TAV. 15 - Abitazioni in complesso (occupate)

Codice dei Comuni	COMUNI	ABITAZIONI OCCUPATE								
		NUMERO	Superficie m ²	STANZE				Numero medio di stanze per abitazione	OCCU	
				Adbite esclusivamente o promiscuamente ad abitazione	Cucine	Adbite esclusivamente ad altro uso	TOTALE		Famiglie	Componenti
001	ARBUS	2.150	193.693	8.794	1.887	47	10.728	5,0	2.340	7.946
002	ARMUNGLIA	255	19.176	950	254	27	1.231	4,8	256	784
003	ASSEMINI	4.255	432.664	15.525	4.096	116	19.737	4,6	4.530	16.813
004	BALLAO	356	25.630	1.261	340	16	1.617	4,5	362	1.220
005	BARRALI	248	21.844	980	237	13	1.230	5,0	248	944
006	BARUMINI	442	40.199	1.709	444	14	2.167	4,9	471	1.513
007	BUGGERRU	374	30.319	1.264	375	3	1.642	4,4	376	1.236
008	BURCEI	778	71.140	2.473	746	51	3.270	4,2	801	2.871
009	CAGLIARI	62.697	6.176.030	230.113	59.279	1.684	291.076	4,6	67.870	230.838
010	CALASETTA	838	73.287	2.863	717	28	3.608	4,3	906	2.670
011	CAPOTERRA	2.925	305.380	10.755	2.794	140	13.689	4,7	3.102	12.191
012	CARBONIA	8.736	679.125	28.878	7.088	144	36.110	4,1	9.641	32.071
013	CARLOFORTE	2.302	161.132	7.282	1.349	34	8.665	3,8	2.382	6.615
014	COLLINAS	364	29.926	1.461	331	18	1.810	5,0	378	1.136
015	DECIMOMANNU	1.345	133.103	5.253	1.257	76	6.586	4,9	1.455	5.577
016	DECIMOPUTZU	957	95.842	3.734	796	48	4.578	4,8	1.018	3.803
017	DOLIANOVA	1.997	194.400	7.225	1.939	117	9.281	4,6	2.203	7.332
018	DOMUS DE MARIA	355	27.932	1.078	334	11	1.423	4,0	380	1.385
019	DOMUSNOVAS	1.570	152.954	6.055	1.405	49	7.509	4,8	1.658	6.113
020	DONORI'	486	45.785	1.753	483	24	2.260	4,7	537	1.996
021	FLUMINIMAGGIORE	983	78.597	3.672	827	54	4.553	4,6	985	3.354
022	FURTEI	500	51.581	2.234	456	41	2.731	5,5	516	1.821
023	GENURI	157	13.546	641	102	1	744	4,7	165	518
024	GESICO	272	22.769	920	266	8	1.194	4,4	284	1.145
025	GESTURI	426	34.037	1.423	420	10	1.853	4,3	467	1.506
026	GIBA	852	70.754	2.951	809	32	3.792	4,5	940	3.250
027	GONI	150	13.187	581	110	4	695	4,6	165	620
028	GONNESA	1.424	123.821	4.879	1.336	79	6.294	4,4	1.458	5.198
029	GONNOSFANADIGA	2.046	172.899	7.966	1.478	82	9.526	4,7	2.099	7.298
030	GUAMAGGIORE	286	27.185	1.025	282	13	1.320	4,6	310	1.156
031	GUASILA	830	77.358	3.412	809	38	4.259	5,1	862	3.153
032	GUSPINI	3.640	340.057	14.712	3.029	115	17.856	4,9	3.804	13.463
033	IGLESIAS	7.841	681.858	27.280	7.468	134	34.882	4,4	8.587	29.511
034	LAS PLASSAS	100	7.914	360	96	5	461	4,6	103	298
035	LUNAMATRONA	519	60.288	2.159	499	71	2.729	5,3	524	1.833
036	MANDAS	717	72.669	2.892	624	60	3.576	5,0	758	2.633
037	MARACALAGONIS	1.243	135.314	4.564	1.218	25	5.807	4,7	1.357	5.176
103	MASAINAS	405	33.280	1.371	388	5	1.764	4,4	432	1.563
038	MONASTIR	1.059	107.709	3.798	1.048	15	4.861	4,6	1.138	4.139
039	MURAVERA	1.334	128.701	4.838	1.293	113	6.244	4,7	1.448	4.677
040	MUSEI	322	30.063	1.238	301	2	1.541	4,8	339	1.304
041	NARCAO	879	74.943	2.946	855	10	3.811	4,3	925	3.329
042	NURAMINIS	878	87.869	3.446	855	46	4.347	5,0	926	3.104
043	NUXIS	531	46.974	1.921	507	18	2.446	4,6	563	1.848
044	ORTACESUS	212	21.578	827	199	9	1.035	4,9	226	873
045	PABILLONIS	759	67.462	2.973	721	22	3.716	4,9	762	3.123
046	PAULI ARBAREI	209	20.113	865	207	19	1.091	5,2	228	778
047	PERDAXIUS	409	34.557	1.284	381	—	1.665	4,1	409	1.477
048	PIMENTEL	322	33.339	1.308	315	36	1.659	5,2	340	1.241
049	PORTOSCUSO	1.492	144.018	5.341	1.336	35	6.712	4,5	1.576	5.644
050	PULA	1.419	135.139	5.169	1.339	59	6.567	4,6	1.482	5.349
051	QUARTU SANT'ELENA	10.984	1.161.819	40.469	10.610	413	51.492	4,7	12.177	43.578
052	SAMASSI	1.385	154.495	5.819	1.375	116	7.310	5,3	1.533	5.302

e non occupate); altri tipi di alloggio

PANTI		ABITAZIONI NON OCCUPATE				TOTALE			ALTRI TIPI DI ALLOGGIO			Codice dei Comuni
Numero medio occupanti per abitazione	Numero medio occupanti per stanza	NUMERO	di cui con persone temporaneamente presenti	STANZE	Numero medio stanze per abitazione	NUMERO	STANZE	Numero medio stanze per abitazione	NUMERO	OCCUPANTI		
										Famiglie	Componenti	
3.7	0.7	1.004	3	3.914	3.9	3.154	14.642	4.6	1	1	1	001
3.1	0.7	63	—	288	4.6	318	1.519	4.8	—	—	—	002
4.0	0.9	294	16	1.176	4.0	4.549	20.913	4.6	2	3	6	003
3.4	0.8	45	—	172	3.8	401	1.789	4.5	—	—	—	004
3.8	0.8	30	—	150	5.0	278	1.380	5.0	—	—	—	005
3.4	0.7	21	—	98	4.7	463	2.265	4.9	—	—	—	006
3.3	0.8	230	6	851	3.7	604	2.493	4.1	—	—	—	007
3.7	0.9	32	—	139	4.3	810	3.409	4.2	1	1	2	008
3.7	0.8	6.826	902	27.330	4.0	69.523	318.406	4.6	108	150	494	009
3.2	0.7	1.012	3	3.026	3.0	1.850	6.634	3.6	2	2	4	010
4.2	0.9	616	12	2.761	4.5	3.541	16.450	4.6	1	1	2	011
3.7	0.9	490	12	1.855	3.8	9.226	37.965	4.1	6	7	18	012
2.9	0.8	2.272	9	5.912	2.6	4.574	14.577	3.2	—	—	—	013
3.1	0.6	23	—	107	4.7	387	1.917	5.0	—	—	—	014
4.1	0.9	68	2	316	4.6	1.413	6.902	4.9	1	1	4	015
4.0	0.8	69	3	274	4.0	1.026	4.852	4.7	—	—	—	016
3.7	0.8	267	7	991	3.7	2.264	10.272	4.5	1	2	4	017
3.9	1.0	356	—	1.351	3.8	711	2.774	3.9	1	1	4	018
3.9	0.8	150	3	632	4.2	1.720	8.141	4.7	1	1	1	019
4.1	0.9	82	5	315	3.8	568	2.575	4.5	—	—	—	020
3.4	0.7	277	3	1.210	4.4	1.260	5.763	4.6	—	—	—	021
3.6	0.7	71	—	316	4.5	571	3.047	5.3	1	1	1	022
3.3	0.7	36	2	138	3.8	193	882	4.6	—	—	—	023
4.2	1.0	23	—	65	2.8	295	1.259	4.3	—	—	—	024
3.5	0.8	56	1	276	4.9	482	2.129	4.4	1	2	5	025
3.8	0.9	117	—	486	4.2	969	4.278	4.4	1	1	4	026
4.1	0.9	—	—	—	—	150	695	4.6	—	—	—	027
3.7	0.8	193	1	722	3.7	1.617	7.016	4.3	—	—	—	028
3.6	0.8	309	1	1.124	3.6	2.355	10.650	4.5	1	1	1	029
4.0	0.9	12	—	52	4.3	298	1.372	4.6	—	—	—	030
3.8	0.7	37	—	167	4.5	867	4.426	5.1	—	—	—	031
3.7	0.8	361	3	1.503	4.2	4.001	19.359	4.8	4	4	12	032
3.8	0.8	757	4	2.880	3.8	8.598	37.762	4.4	45	48	170	033
3.0	0.7	55	—	259	4.7	155	720	4.6	—	—	—	034
3.5	0.7	71	2	317	4.5	590	3.046	5.2	—	—	—	035
3.7	0.7	94	1	459	4.9	811	4.035	5.0	—	—	—	036
4.2	0.9	1.668	—	7.176	4.3	2.911	12.983	4.5	—	—	—	037
3.9	0.9	65	2	204	3.1	470	1.968	4.2	—	—	—	103
3.9	0.9	48	—	202	4.2	1.107	5.063	4.6	—	—	—	038
3.5	0.8	1.901	5	6.350	3.3	3.235	12.594	3.9	—	—	—	039
4.0	0.8	67	—	203	3.0	389	1.744	4.5	—	—	—	040
3.8	0.9	134	4	477	3.6	1.013	4.288	4.2	2	2	2	041
3.5	0.7	61	—	298	4.9	939	4.645	4.9	—	—	—	042
3.5	0.8	26	—	103	4.0	557	2.549	4.6	—	—	—	043
4.1	0.9	17	—	73	4.3	229	1.108	4.8	—	—	—	044
4.1	0.8	41	—	187	4.6	800	3.903	4.9	—	—	—	045
3.7	0.7	21	—	94	4.5	230	1.185	5.2	—	—	—	046
3.6	0.9	90	1	283	3.1	499	1.948	3.9	—	—	—	047
3.9	0.8	83	1	331	4.0	405	1.990	4.9	—	—	—	048
3.8	0.8	356	—	1.385	3.9	1.848	8.097	4.4	3	5	15	049
3.8	0.8	2.125	—	8.465	4.0	3.544	15.032	4.2	3	4	13	050
4.0	0.9	6.266	168	25.856	4.1	17.250	77.348	4.5	19	28	51	051
3.8	0.7	143	—	674	4.7	1.528	7.984	5.2	2	2	4	052

segue TAV. 15 — Abitazioni in complesso (occupate)

Codice dei Comuni	COMUNI	ABITAZIONI OCCUPATE								
		NUMERO	Superficie m ²	STANZE				Numero medio di stanze per abitazione	OCCU	
				Adibite esclusivamente o promiscuamente ad abitazione	Cucine	Adibite esclusivamente ad altro uso	TOTALE		Famiglie	Componenti
053	SAMATZAI	491	48.206	2.066	491	10	2.567	5,2	505	1.673
054	SAN BASILIO	361	31.780	1.212	355	2	1.569	4,3	392	1.471
055	SAN GAVINO MONREALE	2.591	266.646	11.318	2.412	212	13.942	5,4	2.679	9.899
056	SAN GIOVANNI SUERGIU	1.465	134.612	5.229	1.369	94	6.692	4,6	1.533	5.705
057	SANLURI	2.188	222.538	8.577	2.145	184	10.906	5,0	2.254	8.198
058	SAN NICOLO' GERREI	344	25.101	1.242	339	5	1.586	4,6	344	1.091
059	SAN SPERATE	1.471	163.428	5.624	1.460	119	7.203	4,9	1.553	5.853
060	SANTADI	1.070	86.640	3.665	1.023	37	4.725	4,4	1.096	3.936
061	SANT'ANDREA FRIUS	490	43.730	1.777	490	8	2.275	4,6	491	1.811
062	SANT'ANNA ARRESI	618	49.764	2.005	590	29	2.624	4,2	644	2.304
063	SANT'ANTIOCO	3.249	305.799	12.111	2.912	88	15.111	4,7	3.400	12.336
064	SAN VITO	1.356	106.386	4.170	1.271	36	5.477	4,0	1.428	4.133
065	SARDARA	1.200	115.586	5.287	1.096	54	6.437	5,4	1.232	4.399
066	SARROCH	1.312	127.648	4.609	1.236	52	5.897	4,5	1.364	4.947
067	SEGARIU	414	33.462	1.587	381	—	1.968	4,8	439	1.429
068	SELARGIUS	4.556	481.605	16.904	4.436	190	21.530	4,7	4.836	18.139
069	SELEGAS	364	33.255	1.445	341	20	1.806	5,0	383	1.435
070	SENORBI'	1.106	103.135	4.076	1.037	64	5.177	4,7	1.125	3.967
071	SERDIANA	524	56.222	2.053	472	84	2.609	5,0	562	1.990
072	SERRAMANNA	2.436	246.254	9.957	2.311	90	12.358	5,1	2.627	9.411
073	SERRENTI	1.490	145.641	5.691	1.322	77	7.090	4,8	1.579	5.141
074	SESTU	2.521	258.400	8.893	2.464	106	11.463	4,5	2.735	10.535
075	SETTIMO SAN PIETRO	1.163	122.324	4.225	1.129	31	5.385	4,6	1.282	4.792
076	SETZU	72	7.391	307	72	3	382	5,3	72	223
077	SIDDI	238	22.358	951	210	4	1.165	4,9	255	898
078	SILIQUA	1.100	105.112	4.294	1.054	49	5.397	4,9	1.180	4.243
079	SILIUS	336	26.710	1.211	334	16	1.561	4,6	371	1.471
080	SINNAI	2.660	282.221	10.264	2.304	107	12.675	4,8	2.967	11.171
081	SIURGUS DONIGALA	585	55.091	2.199	579	12	2.790	4,8	599	2.292
082	SOLEMINIS	299	27.150	996	297	1	1.294	4,3	329	1.177
083	SUELLI	300	25.776	1.013	296	19	1.328	4,4	321	1.102
084	TEULADA	1.417	111.052	4.656	1.218	70	5.944	4,2	1.518	5.032
085	TRATALIAS	320	30.065	1.240	268	9	1.517	4,7	327	1.073
086	TUILI	413	40.629	1.743	324	42	2.109	5,1	421	1.344
087	TURRI	196	21.411	872	199	22	1.093	5,6	208	597
088	USSANA	815	79.720	3.053	766	55	3.874	4,8	874	3.231
089	USSARAMANNA	211	22.155	978	211	22	1.211	5,7	212	714
090	UTA	1.427	128.055	5.068	1.351	34	6.453	4,5	1.495	5.637
091	VALLERMOZA	530	46.887	2.132	528	32	2.692	5,1	560	1.909
092	VILLACIDRO	3.873	357.655	14.180	3.469	176	17.825	4,6	4.001	14.212
093	VILLAMAR	832	84.912	3.437	824	18	4.279	5,1	839	3.191
094	VILLAMASSARGIA	914	90.320	3.537	890	55	4.482	4,9	991	3.594
095	VILLANOVAFORRU	226	19.008	855	226	18	1.099	4,9	226	783
096	VILLANOVAFRANCA	537	38.868	1.817	533	18	2.368	4,4	551	1.867
104	VILLAPERUCCIO	291	25.505	1.032	286	3	1.321	4,5	301	1.063
097	VILLAPUTZU	1.376	120.309	4.428	1.331	96	5.855	4,3	1.483	5.092
098	VILLASALTO	570	42.066	2.101	568	16	2.685	4,7	599	1.788
099	VILLA SAN PIETRO	295	26.367	1.063	284	19	1.366	4,6	326	1.157
100	VILLASIMIUS	628	56.924	2.136	619	27	2.782	4,4	676	2.353
101	VILLASOR	1.810	180.801	7.191	1.756	124	9.071	5,0	1.917	6.957
102	VILLASPECIOSA	392	38.369	1.509	362	25	1.896	4,8	408	1.653
	TOTALE PROVINCIA	193.458	18.496.503	712.676	179.951	7.034	899.661	4,7	207.312	724.735

e non occupate); altri tipi di alloggio

PANTI		ABITAZIONI NON OCCUPATE				TOTALE			ALTRI TIPI DI ALLOGGIO			Codice dei Comuni
Numero medio occupanti per abitazione	Numero medio occupanti per stanza	NUMERO	di cui con persone temporaneamente presenti	STANZE	Numero medio stanze per abitazione	NUMERO	STANZE	Numero medio stanze per abitazione	NUMERO	OCCUPANTI		
										Famiglie	Componenti	
3,4	0,7	57	—	289	5,1	548	2.856	5,2	1	1	2	053
4,1	0,9	84	—	351	4,2	445	1.920	4,3	4	6	13	054
3,8	0,7	147	—	717	4,9	2.738	14.659	5,4	7	8	36	055
3,9	0,9	230	3	891	3,9	1.695	7.583	4,5	2	2	4	056
3,7	0,8	335	1	1.468	4,4	2.523	12.374	4,9	—	—	—	057
3,2	0,7	34	—	172	5,1	378	1.758	4,7	—	—	—	058
4,0	0,8	99	2	438	4,4	1.570	7.641	4,9	4	5	11	059
3,7	0,8	145	1	477	3,3	1.215	5.202	4,3	1	1	3	060
3,7	0,8	55	—	223	4,1	545	2.498	4,6	—	—	—	061
3,7	0,9	299	2	1.227	4,1	917	3.851	4,2	—	—	—	062
3,8	0,8	783	1	2.612	3,3	4.032	17.723	4,4	14	14	56	063
3,0	0,8	304	1	1.133	3,7	1.660	6.610	4,0	—	—	—	064
3,7	0,7	116	3	530	4,6	1.316	6.967	5,3	—	—	—	065
3,8	0,8	657	6	3.016	4,6	1.969	8.913	4,5	1	2	8	066
3,5	0,7	52	—	241	4,6	466	2.209	4,7	1	2	3	067
4,0	0,9	688	11	3.002	4,4	5.244	24.532	4,7	3	5	17	068
3,9	0,8	57	—	266	4,7	421	2.072	4,9	—	—	—	069
3,6	0,8	126	—	513	4,1	1.232	5.690	4,6	1	1	2	070
3,8	0,8	32	1	164	5,1	556	2.773	5,0	—	—	—	071
3,9	0,8	329	1	1.454	4,4	2.765	13.812	5,0	3	3	12	072
3,5	0,7	102	2	432	4,2	1.592	7.522	4,7	—	—	—	073
4,2	0,9	221	4	907	4,1	2.742	12.370	4,5	2	3	14	074
4,1	0,9	66	2	285	4,3	1.229	5.670	4,6	—	—	—	075
3,1	0,6	17	—	78	4,6	89	460	5,2	—	—	—	076
3,8	0,8	32	1	138	4,3	270	1.303	4,8	1	2	5	077
3,9	0,8	293	—	1.041	3,6	1.393	6.438	4,6	1	2	4	078
4,4	1,0	34	1	158	4,6	370	1.719	4,6	1	1	1	079
4,2	0,9	1.416	3	5.679	4,0	4.076	18.354	4,5	4	5	21	080
3,9	0,8	143	—	652	4,6	728	3.442	4,7	—	—	—	081
3,9	0,9	84	—	331	3,9	383	1.625	4,2	—	—	—	082
3,7	0,8	20	1	87	4,4	320	1.415	4,4	—	—	—	083
3,6	0,9	581	—	1.716	3,0	1.998	7.660	3,8	1	2	5	084
3,4	0,7	136	—	394	2,9	456	1.911	4,2	—	—	—	085
3,3	0,7	76	2	356	4,7	489	2.465	5,0	—	—	—	086
3,0	0,6	64	—	293	4,6	260	1.386	5,3	—	—	—	087
4,0	0,8	79	—	337	4,3	894	4.211	4,7	2	2	6	088
3,4	0,6	43	—	208	4,8	254	1.419	5,6	—	—	—	089
4,0	0,9	362	—	847	2,3	1.789	7.300	4,1	13	13	23	090
3,6	0,7	66	2	287	4,3	596	2.979	5,0	—	—	—	091
3,7	0,8	525	7	1.926	3,7	4.398	19.751	4,5	—	—	—	092
3,8	0,7	47	—	241	5,1	879	4.520	5,1	—	—	—	093
3,9	0,8	115	1	484	4,2	1.029	4.966	4,8	—	—	—	094
3,5	0,7	22	—	115	5,2	248	1.214	4,9	1	1	2	095
3,5	0,8	92	—	429	4,7	629	2.797	4,4	—	—	—	096
3,7	0,8	40	—	114	2,9	331	1.435	4,3	—	—	—	104
3,7	0,9	206	2	757	3,7	1.582	6.612	4,2	3	5	14	097
3,1	0,7	141	—	644	4,6	711	3.329	4,7	2	2	6	098
3,9	0,9	80	—	324	4,1	375	1.690	4,5	3	4	13	099
3,7	0,9	1.519	—	5.786	3,8	2.147	8.568	4,0	2	2	2	100
3,8	0,8	95	2	391	4,1	1.905	9.462	5,0	1	2	5	101
4,2	0,9	10	—	56	5,6	402	1.952	4,9	—	—	—	102
3,7	0,8	40.887	1.245	158.670	3,9	234.345	1.058.331	4,5	286	364	1.106	

TAV. 16 - Abitazioni occupate

Codice dei Comuni	COMUNI	PROPRIETÀ							ABITAZIONI	Superficie m ²
		ABITAZIONI	Superficie m ²	Superficie media per abitazione	STANZE		OCCUPANTI			
					TOTALE	Adibite esclusivamente o promiscuamente ad abitazione	Famiglie	Componenti		
001	ARBUS	1.630	153.600	94,2	8.544	7.068	1.798	5.989	407	31.482
002	ARMUNGIA	252	18.941	75,2	1.214	937	253	779	2	115
003	ASSEMINI	2.990	326.172	109,1	14.633	11.624	3.217	11.895	1.026	86.550
004	BALLAO	318	23.356	73,4	1.489	1.167	324	1.097	28	1.759
005	BARRALI	205	18.998	92,7	1.068	854	205	814	17	1.066
006	BARUMINI	391	36.421	93,1	1.970	1.563	416	1.335	41	2.831
007	BUGGERRU	274	23.681	86,4	1.272	995	275	894	77	5.057
008	BURCEI	693	64.560	93,2	2.973	2.256	715	2.576	50	3.970
009	CAGLIARI	35.502	3.877.611	109,2	177.836	142.410	38.532	129.862	23.712	1.987.239
010	CALASETTA	631	57.955	91,8	2.837	2.266	683	1.926	167	12.349
011	CAPOTERRA	2.237	248.470	111,1	10.969	8.687	2.389	9.374	512	41.878
012	CARBONIA	4.271	373.928	87,6	19.535	15.682	4.744	15.459	3.985	273.239
013	CARLOFORTE	1.462	112.119	76,7	5.957	5.006	1.522	4.004	732	41.995
014	COLLINAS	348	28.965	83,2	1.745	1.408	362	1.106	5	223
015	DECIMOMANNU	1.017	107.197	105,4	5.250	4.213	1.111	4.244	236	18.897
016	DECIMOPUTZU	772	80.554	104,3	3.838	3.136	829	3.139	116	9.284
017	DOLIANOVA	1.621	163.976	101,2	7.776	6.084	1.806	5.945	254	20.480
018	DOMUS DE MARIA	270	22.766	84,3	1.119	852	292	1.101	45	2.732
019	DOMUSNOVAS	1.124	118.644	105,6	5.745	4.685	1.201	4.463	344	25.947
020	DONORI'	413	40.446	97,9	1.993	1.558	460	1.731	44	3.250
021	FLUMINIMAGGIORE	781	65.401	83,7	3.789	3.077	783	2.661	158	10.684
022	FURTEI	442	46.550	105,3	2.469	2.024	456	1.590	35	3.142
023	GENURI	154	13.406	87,1	735	634	162	511	2	115
024	GESICO	252	21.477	85,2	1.125	870	262	1.056	19	1.242
025	GESTURI	381	30.322	79,6	1.663	1.278	420	1.339	21	1.758
026	GIBA	724	62.105	85,8	3.313	2.591	806	2.790	101	6.793
027	GONI	119	11.450	96,2	595	499	132	508	14	787
028	GONNESA	948	89.429	94,3	4.520	3.556	979	3.504	372	26.445
029	GONNOSFANADIGA	1.713	148.183	86,5	8.217	6.910	1.759	6.008	276	20.814
030	GUAMAGGIORE	264	25.420	96,3	1.234	960	286	1.087	7	550
031	GUASILA	736	69.710	94,7	3.854	3.100	766	2.837	52	4.101
032	GUSPINI	2.686	264.984	98,7	13.952	11.613	2.824	9.785	776	60.469
033	IGLESIAS	4.090	393.810	96,3	19.672	15.585	4.529	15.159	3.357	256.576
034	LAS PLASSAS	86	6.889	80,1	401	314	89	251	11	867
035	LUNAMATRONA	469	55.565	118,5	2.516	1.992	473	1.667	36	3.445
036	MANDAS	575	60.643	105,5	2.955	2.400	613	2.097	107	8.846
037	MARACALAGONIS	1.077	120.846	112,2	5.173	4.091	1.182	4.504	121	10.319
103	MASAINAS	358	30.480	85,1	1.610	1.259	383	1.405	35	1.982
038	MONASTIR	901	94.394	104,8	4.260	3.353	969	3.525	94	8.037
039	MURAVERA	951	96.690	101,7	4.692	3.668	1.047	3.364	266	23.379
040	MUSEI	256	25.127	98,2	1.267	1.023	272	1.015	46	3.352
041	NARCAO	718	63.390	88,3	3.206	2.499	759	2.725	117	8.297
042	NURAMINIS	725	75.012	103,5	3.716	2.961	768	2.527	117	10.086
043	NUXIS	440	40.379	91,8	2.094	1.654	470	1.538	86	6.073
044	ORTACESUS	183	19.319	105,6	922	738	194	751	13	1.078
045	PABILLONIS	618	56.958	92,2	3.153	2.541	619	2.557	106	8.090
046	PAULI ARBAREI	197	19.115	97,0	1.033	822	214	733	5	308
047	PERDAXIUS	367	31.559	86,0	1.523	1.177	367	1.347	27	1.919
048	PIMENTEL	301	31.399	104,3	1.560	1.231	318	1.160	15	1.270
049	PORTOSCUSO	885	91.287	103,1	4.220	3.384	940	3.334	527	46.258
050	PULA	1.041	107.762	103,5	5.159	4.098	1.098	4.027	256	18.803
051	QUARTU SANT'ELENA	7.267	823.762	113,4	35.892	28.475	8.181	29.052	3.175	286.079
052	SAMASSI	1.275	144.830	113,6	6.814	5.433	1.413	4.886	67	5.864

per titolo di godimento

AFFITTO					ALTRO TITOLO							Codice dei Comuni
Superficie media per abitazione	STANZE		OCCUPANTI		ABITAZIONI	Superficie m ²	Superficie media per abitazione	STANZE		OCCUPANTI		
	TOTALE	Adibite esclusiva- mente o promiscua- mente ad abitazione	Famiglie	Componenti				TOTALE	Adibite esclusiva- mente o promiscua- mente ad abitazione	Famiglie	Componenti	
77.4	1.693	1.332	421	1.587	113	8.611	76,2	491	394	121	370	001
57.5	8	5	2	4	1	120	120,0	9	8	1	1	002
84.4	4.154	3.181	1.066	4.094	239	19.942	83,4	950	720	247	824	003
62.8	96	69	28	92	10	515	51,5	32	25	10	31	004
62.7	62	48	17	62	26	1.780	68,5	100	78	26	68	005
69.0	152	111	43	139	10	947	94,7	45	35	12	39	006
65.7	286	209	78	291	23	1.581	68,7	84	60	23	51	007
79.4	175	127	51	179	35	2.610	74,6	122	90	35	116	008
83.8	98.381	76.110	25.566	88.781	3.483	311.180	89,3	14.859	11.593	3.772	12.195	009
73.9	631	489	179	621	40	2.983	74,6	140	108	44	123	010
81.8	2.021	1.534	526	2.147	176	15.032	85,4	699	534	187	670	011
68.6	14.929	11.898	4.390	14.929	480	31.958	66,6	1.646	1.298	507	1.683	012
57.4	2.336	1.967	749	2.314	108	7.018	65,0	372	309	111	297	013
44.6	15	12	5	11	11	738	67,1	50	41	11	19	014
80.1	973	758	248	998	92	7.009	76,2	363	282	96	335	015
80.0	456	363	118	434	69	6.004	87,0	284	235	71	230	016
80.6	998	752	264	974	122	9.944	81,5	507	389	133	413	017
60.7	161	118	45	164	40	2.434	60,9	143	108	43	120	018
75.4	1.348	1.047	353	1.300	102	8.363	82,0	416	323	104	350	019
73.9	164	121	47	174	29	2.089	72,0	103	74	30	91	020
67.6	614	478	158	556	44	2.512	57,1	150	117	44	137	021
89.8	155	122	35	136	23	1.889	82,1	107	88	25	95	022
57.5	7	5	2	6	1	25	25,0	2	2	1	1	023
65.4	65	47	21	80	1	50	50,0	4	3	1	9	024
83.7	84	63	22	102	24	1.957	81,5	106	82	25	65	025
67.3	373	281	105	373	27	1.856	68,7	106	79	29	87	026
56.2	41	32	14	49	17	950	55,9	59	50	19	63	027
71.1	1.371	1.024	374	1.353	104	7.947	76,4	403	299	105	341	028
75.4	1.094	877	283	1.130	57	3.902	68,5	215	179	57	160	029
78.6	27	20	7	24	15	1.215	81,0	59	45	17	45	030
78.9	221	170	52	180	42	3.547	84,5	184	142	44	136	031
77.9	3.158	2.489	801	3.095	178	14.604	82,0	746	610	179	583	032
76.4	13.618	10.474	3.638	13.080	394	31.472	79,9	1.592	1.221	420	1.272	033
78.8	46	35	11	38	3	158	52,7	14	11	3	9	034
95.7	156	124	36	125	14	1.278	91,3	57	43	15	41	035
82.7	453	359	109	414	35	3.180	90,9	168	133	36	122	036
85.3	459	341	124	486	45	4.149	92,2	175	132	51	186	037
56.6	115	81	37	125	12	818	68,2	39	31	12	33	103
85.5	354	262	99	377	64	5.278	82,5	247	183	70	237	038
87.9	1.111	842	277	943	117	8.632	73,8	441	328	124	370	039
72.9	194	152	46	195	20	1.584	79,2	80	63	21	94	040
70.9	439	324	121	437	44	3.256	74,0	166	123	45	167	041
86.2	492	378	121	466	36	2.771	77,0	139	107	37	111	042
70.6	324	244	88	296	5	522	104,4	28	23	5	14	043
82.9	58	45	13	59	16	1.181	73,8	55	44	19	63	044
76.3	420	322	108	443	35	2.414	69,0	143	110	35	123	045
61.6	20	15	5	24	7	690	98,6	38	28	9	21	046
71.1	89	67	27	83	15	1.079	71,9	53	40	15	47	047
84.7	62	48	15	55	6	670	111,7	37	29	7	26	048
87.8	2.187	1.721	553	2.048	80	6.473	80,9	305	236	83	262	049
73.4	976	736	261	909	122	8.574	70,3	432	335	123	413	050
90.1	13.216	10.133	3.409	12.581	542	51.978	95,9	2.384	1.861	587	1.945	051
87.5	298	231	72	270	43	3.801	88,4	198	155	48	146	052

segue TAV. 16 — Abitazioni occupate

Codice dei Comuni	COMUNI	PROPRIETÀ							ABITAZIONI	Superficie m ²
		ABITAZIONI	Superficie m ²	Superficie media per abitazione	STANZE		OCCUPANTI			
					TOTALE	Adibite esclusivamente o promiscuamente ad abitazione	Famiglie	Componenti		
053	SAMATZAI	452	45.251	100,1	2.409	1.947	466	1.525	26	2.009
054	SAN BASILIO	333	29.349	88,1	1.454	1.125	359	1.376	14	1.191
055	SAN GAVINO MONREALE	2.012	217.144	107,9	11.427	9.349	2.088	7.644	451	39.169
056	SAN GIOVANNI SUERGIU	1.155	111.224	96,3	5.496	4.318	1.218	4.513	217	16.254
057	SANLURI	1.747	185.079	105,9	9.029	7.137	1.805	6.478	302	25.464
058	SAN NICOLO' GERREI	295	21.772	73,8	1.389	1.093	295	912	38	2.313
059	SAN SPERATE	1.263	145.702	115,4	6.371	5.002	1.342	5.145	106	8.955
060	SANTADI	902	75.132	83,3	4.084	3.181	925	3.367	126	8.343
061	SANT'ANDREA FRIUS	450	40.556	90,1	2.106	1.649	451	1.679	33	2.444
062	SANT'ANNA ARRESI	523	43.405	83,0	2.275	1.748	548	2.004	63	4.194
063	SANT'ANTIOCO	2.165	223.913	103,4	10.879	8.815	2.264	7.885	917	68.111
064	SAN VITO	1.145	88.944	77,7	4.626	3.517	1.211	3.410	123	10.427
065	SARDARA	1.078	105.841	98,2	5.916	4.876	1.109	3.984	84	6.570
066	SARROCH	901	95.975	106,5	4.360	3.460	944	3.500	314	23.624
067	SEGARIU	354	30.177	85,2	1.784	1.449	378	1.260	18	1.431
068	SELARGIUS	3.278	371.923	113,5	16.276	12.900	3.519	13.359	1.033	87.376
069	SELEGAS	324	30.007	92,6	1.646	1.316	342	1.303	19	1.217
070	SENOBBI'	901	86.379	95,9	4.342	3.430	918	3.244	131	11.146
071	SERDIANA	442	49.660	112,4	2.293	1.808	477	1.681	53	4.179
072	SERRAMANNA	2.098	218.568	104,2	10.938	8.855	2.277	8.073	236	19.612
073	SERRENTI	1.291	129.758	100,5	6.305	5.074	1.373	4.486	104	8.169
074	SESTU	2.023	215.796	106,7	9.527	7.439	2.197	8.517	303	26.606
075	SETTIMO SAN PIETRO	1.007	109.460	108,7	4.800	3.786	1.114	4.151	112	8.851
076	SETZU	68	6.991	102,8	361	290	68	209	3	290
077	SIDDI	218	20.696	94,9	1.087	890	235	829	9	592
078	SILIQUA	899	90.001	100,1	4.576	3.666	973	3.470	157	11.471
079	SILIUS	292	24.230	83,0	1.406	1.099	325	1.292	32	1.787
080	SINNAI	2.258	247.294	109,5	11.043	8.981	2.540	9.568	294	25.743
081	SIURGUS DONIGALA	527	50.055	95,0	2.535	2.001	539	2.055	49	4.259
082	SOLEMINIS	282	25.893	91,8	1.227	946	311	1.111	9	670
083	SUELLI	245	21.793	89,0	1.107	850	263	875	33	2.349
084	TEULADA	1.165	92.109	79,1	4.974	3.897	1.257	4.095	197	15.037
085	TRATALIAS	162	15.902	98,2	856	690	166	518	154	13.729
086	TUILI	386	38.189	98,9	1.982	1.640	394	1.258	14	1.063
087	TURRI	188	20.657	109,9	1.058	845	200	572	5	460
088	USSANA	660	67.779	102,7	3.265	2.588	709	2.654	75	6.062
089	USSARAMANNA	198	21.039	106,3	1.151	934	199	680	9	683
090	UTA	1.150	108.258	94,1	5.411	4.286	1.209	4.633	161	11.448
091	VALLERMOSA	481	43.415	90,3	2.493	1.981	508	1.734	29	2.146
092	VILLACIDRO	3.142	295.704	94,1	14.850	11.883	3.254	11.475	617	52.777
093	VILLAMAR	712	75.223	105,7	3.774	3.052	719	2.765	70	5.802
094	VILLAMASSARGIA	695	71.958	103,5	3.587	2.856	757	2.721	157	13.005
095	VILLANOVAFORRU	221	18.568	84,0	1.077	838	221	765	5	440
096	VILLANOVAFRANCA	512	37.230	72,7	2.264	1.740	526	1.774	21	1.262
104	VILLAPERUCCIO	241	22.158	91,9	1.147	906	250	913	36	2.277
097	VILLAPUTZU	1.150	102.410	89,1	4.977	3.771	1.243	4.285	178	14.298
098	VILLASALTO	516	38.756	75,1	2.469	1.940	544	1.618	36	2.226
099	VILLA SAN PIETRO	245	23.298	95,1	1.196	946	274	963	30	1.967
100	VILLASIMIUS	500	47.492	95,0	2.303	1.782	544	1.887	75	5.453
101	VILLASOR	1.544	158.112	102,4	7.945	6.320	1.641	5.900	173	15.021
102	VILLASPECIOSA	304	32.041	105,4	1.547	1.236	318	1.265	55	3.524
TOTALE PROVINCIA		133.501	13.624.279	102,1	656.467	524.389	143.474	500.413	49.723	4.021.667

per titolo di godimento

AFFITTO					ALTRO TITOLO							Codice dei Comuni
Superficie media per abitazione	STANZE		OCCUPANTI		ABITAZIONI	Superficie m ²	Superficie media per abitazione	STANZE		OCCUPANTI		
	TOTALE	Adibite esclusivamente o promiscuamente ad abitazione	Famiglie	Componenti				TOTALE	Adibite esclusivamente o promiscuamente ad abitazione	Famiglie	Componenti	
77.3	106	80	26	96	13	946	72.8	52	39	13	52	053
85.1	53	39	15	61	14	1.240	88.6	62	48	18	34	054
86.8	1.959	1.531	461	1.792	128	10.333	80.7	556	438	130	463	055
74.9	832	629	220	866	93	7.134	76.7	364	282	95	326	056
84.3	1.270	968	308	1.201	139	11.995	86.3	607	472	141	519	057
60.9	145	107	38	147	11	1.016	92.4	52	42	11	32	058
84.5	421	314	106	397	102	8.771	86.0	411	308	105	311	059
66.2	457	343	127	417	42	3.165	75.4	184	141	44	152	060
74.1	130	97	33	114	7	730	104.3	39	31	7	18	061
66.6	226	166	64	216	32	2.165	67.7	123	91	32	84	062
74.3	3.545	2.756	962	3.872	167	13.775	82.5	687	540	174	579	063
84.8	512	396	124	432	88	7.015	79.7	339	257	93	291	064
78.2	349	276	84	293	38	3.175	83.6	172	135	39	122	065
75.2	1.163	864	320	1.140	97	8.049	83.0	374	285	100	307	066
79.5	66	50	19	69	42	1.854	44.1	118	88	42	100	067
84.6	4.188	3.180	1.064	3.877	245	22.306	91.0	1.066	824	253	903	068
64.1	60	50	20	70	21	2.031	96.7	100	79	21	62	069
85.1	537	414	131	495	74	5.610	75.8	298	232	76	228	070
78.8	211	167	55	205	29	2.383	82.2	105	78	30	104	071
83.1	1.004	781	246	1.007	102	8.074	79.2	416	321	104	331	072
78.5	404	316	105	357	95	7.714	81.2	381	301	101	298	073
87.8	1.185	885	315	1.248	195	15.998	82.0	751	569	223	770	074
79.0	414	308	122	481	44	4.013	91.2	171	131	46	160	075
96.7	15	12	3	11	1	110	110.0	6	5	1	3	076
65.8	32	24	9	32	11	1.070	97.3	46	37	11	37	077
73.1	634	483	162	606	44	3.640	82.7	187	145	45	167	078
55.8	110	79	33	138	12	693	57.8	45	33	13	41	079
87.6	1.189	924	311	1.222	108	9.184	85.0	443	359	116	381	080
86.9	216	167	51	202	9	777	86.3	39	31	9	35	081
74.4	35	26	10	42	8	587	73.4	32	24	8	24	082
71.2	120	89	33	146	22	1.634	74.3	101	74	25	81	083
76.3	759	588	206	762	55	3.906	71.0	211	171	55	175	084
89.1	636	529	157	543	4	434	108.5	25	21	4	12	085
75.9	58	50	14	52	13	1.377	105.9	69	53	13	34	086
92.0	20	15	5	17	3	294	98.0	15	12	3	8	087
80.8	320	247	80	323	80	5.879	73.5	289	218	85	254	088
75.9	39	28	9	25	4	433	108.3	21	16	4	9	089
71.1	595	440	162	608	116	8.349	72.0	447	342	124	396	090
74.0	116	86	31	105	20	1.326	66.3	83	65	21	70	091
85.5	2.524	1.952	629	2.405	114	9.174	80.5	451	345	118	332	092
82.9	293	221	70	258	50	3.887	77.7	212	164	50	168	093
82.8	644	489	162	637	62	5.357	86.4	251	192	72	236	094
88.0	22	17	5	18	—	—	—	—	—	—	—	095
60.1	79	57	21	72	4	376	94.0	25	20	4	21	096
63.3	123	89	37	110	14	1.070	76.4	51	37	14	40	104
80.3	698	522	184	669	48	3.601	75.0	180	135	56	138	097
61.8	141	105	36	123	18	1.084	60.2	75	56	19	47	098
65.6	106	75	30	129	20	1.102	55.1	64	42	22	65	099
72.7	276	205	79	280	53	3.979	75.1	203	149	53	186	100
86.8	726	561	179	702	93	7.668	82.5	400	310	97	355	101
64.1	200	157	56	229	33	2.804	85.0	149	116	34	159	102
80,9	201.299	155.747	52.969	189.152	10.234	850.557	83,1	41.895	32.540	10.869	35.170	

TAV. 17 - Abitazioni occupate

Codice dei Comuni	COMUNI	EPOCA DI						
		Prima del 1919		1919 - 1945		1946 - 1960		1961
		Abitazioni	Stanze	Abitazioni	Stanze	Abitazioni	Stanze	Abitazioni
001	ARBUS	319	1.423	253	1.274	540	2.786	503
002	ARMUNGIA	49	226	39	192	85	439	42
003	ASSEMINI	198	879	343	1.572	803	3.713	1.015
004	BALLAO	67	286	45	218	104	504	65
005	BARRALI	39	172	34	164	56	295	48
006	BARUMINI	135	546	46	254	84	451	94
007	BUGGERRU	129	556	73	288	48	224	36
008	BURCEI	50	169	82	283	252	1.046	224
009	CAGLIARI	4.401	18.369	6.439	28.432	17.652	80.604	21.041
010	CALASETTA	81	343	147	582	141	610	233
011	CAPOTERRA	103	423	245	1.008	529	2.271	625
012	CARBONIA	162	602	5.344	20.823	1.188	5.019	411
013	CARLOFORTE	764	2.441	554	1.889	251	1.045	381
014	COLLINAS	61	253	73	356	75	422	80
015	DECIMOMANNU	136	673	119	546	291	1.415	374
016	DECIMOPUTZU	63	274	116	545	220	1.046	247
017	DOLIANOVA	214	978	283	1.284	461	2.092	482
018	DOMUS DE MARIA	36	127	32	103	93	371	78
019	DOMUSNOVAS	185	829	159	727	350	1.717	332
020	DONORI'	34	127	77	341	122	556	120
021	FLUMINIMAGGIORE	281	1.229	105	493	147	697	200
022	FURTEI	104	541	84	474	105	580	92
023	GENURI	35	154	24	111	30	164	32
024	GESICO	93	340	17	78	54	283	51
025	GESTURI	145	581	22	104	73	336	91
026	GIBA	114	441	117	474	187	897	258
027	GONI	44	155	6	21	22	122	39
028	GONNESA	153	608	273	1.137	306	1.376	251
029	GONNOSFANADIGA	317	1.354	326	1.554	426	2.044	472
030	GUAMAGGIORE	27	108	50	204	82	417	65
031	GUASILA	198	831	100	539	176	996	190
032	GUSPINI	525	2.533	452	2.384	817	4.037	966
033	IGLESIAS	1.277	4.872	1.179	4.773	1.875	8.227	1.835
034	LAS PLASSAS	44	206	10	33	19	90	9
035	LUNAMATRONA	73	345	51	259	132	728	99
036	MANDAS	234	1.086	81	460	132	698	128
037	MARACALAGONIS	100	380	135	583	242	1.144	318
103	MASAINAS	50	199	51	208	75	311	76
038	MONASTIR	84	375	131	596	223	1.044	227
039	MURAVERA	116	527	109	500	437	1.936	273
040	MUSEI	62	275	35	170	89	443	50
041	NARCAO	120	452	99	402	185	811	156
042	NURAMINIS	189	923	96	491	187	999	159
043	NUXIS	86	326	82	362	103	500	101
044	ORTACESUS	23	120	37	159	54	277	45
045	PABILLONIS	135	574	118	607	208	1.090	135
046	PAULI ARBAREI	32	154	27	141	52	303	56
047	PERDAXIUS	59	205	62	213	140	573	42
048	PIMENTEL	81	442	47	243	51	296	57
049	PORTOSCUSO	73	284	132	494	309	1.349	465
050	PULA	93	360	62	284	289	1.316	409
051	QUARTU SANT'ELENA	564	2.567	865	3.940	1.781	8.367	2.887
052	SAMASSI	235	1.213	197	1.081	275	1.512	318

per epoca di costruzione

COSTRUZIONE									Codice dei Comuni
- 1971	1972 - 1975		1976 - 1980		dopo il 1980		TOTALE		
Stanze	Abitazioni	Stanze	Abitazioni	Stanze	Abitazioni	Stanze	Abitazioni	Stanze	
2.619	276	1.370	221	1.057	38	199	2.150	10.728	001
192	11	52	27	124	2	6	255	1.231	002
4.738	810	3.865	969	4.437	117	533	4.255	19.737	003
298	32	133	41	169	2	9	356	1.617	004
256	28	127	42	212	1	4	248	1.230	005
485	32	174	47	240	4	17	442	2.167	006
166	30	147	52	236	6	25	374	1.642	007
1.025	81	351	81	364	8	32	778	3.270	008
101.108	6.677	32.321	5.630	26.180	857	4.062	62.697	291.076	009
1.018	121	551	96	435	19	69	838	3.608	010
2.802	517	2.528	773	3.940	133	717	2.925	13.689	011
2.043	513	2.393	992	4.635	126	595	8.736	36.110	012
1.732	170	766	149	640	33	152	2.302	8.665	013
418	29	147	43	203	3	11	364	1.810	014
1.872	188	908	205	1.015	32	157	1.345	6.586	015
1.269	149	688	158	736	4	20	957	4.578	016
2.330	259	1.214	266	1.239	32	144	1.997	9.281	017
340	46	190	63	263	7	29	355	1.423	018
1.643	220	1.071	275	1.295	49	227	1.570	7.509	019
590	61	300	67	318	5	28	486	2.260	020
989	123	568	115	527	12	50	983	4.553	021
525	51	273	57	305	7	33	500	2.731	022
147	20	103	15	63	1	2	157	744	023
243	15	67	38	167	4	16	272	1.194	024
418	47	203	44	193	4	18	426	1.853	025
1.209	77	343	83	360	16	68	852	3.792	026
216	11	59	23	103	5	19	150	695	027
1.195	165	745	244	1.093	32	140	1.424	6.294	028
2.307	228	1.047	255	1.119	22	101	2.046	9.526	029
310	33	156	27	117	2	8	286	1.320	030
1.042	73	404	86	416	7	31	830	4.259	031
4.698	398	1.900	420	2.038	62	266	3.640	17.856	032
8.870	815	3.933	778	3.798	82	409	7.841	34.882	033
57	7	35	7	28	4	12	100	461	034
560	65	341	88	443	11	53	519	2.729	035
675	68	307	68	325	6	25	717	3.576	036
1.577	209	1.012	209	982	30	129	1.243	5.807	037
339	51	233	75	338	27	136	405	1.764	103
1.056	187	857	189	852	18	81	1.059	4.861	038
1.339	172	816	174	851	53	275	1.334	6.244	039
249	31	149	47	219	8	36	322	1.541	040
721	104	477	194	863	21	85	879	3.811	041
767	148	698	84	391	15	78	878	4.347	042
500	69	329	82	391	8	38	531	2.446	043
217	23	113	29	147	1	2	212	1.035	044
671	64	314	93	437	6	23	759	3.716	045
292	13	65	27	127	2	9	209	1.091	046
190	42	194	55	253	9	37	409	1.665	047
283	38	177	46	203	2	15	322	1.659	048
2.202	233	1.128	247	1.095	33	160	1.492	6.712	049
1.934	280	1.340	243	1.130	43	203	1.419	6.567	050
14.112	1.833	8.690	2.667	12.039	387	1.777	10.984	51.492	051
1.696	174	894	167	821	19	93	1.385	7.310	052

segue TAV. 17 — Abitazioni occupate

Codice dei Comuni	COMUNI	EPOCA DI						
		Prima del 1919		1919 - 1945		1946 - 1960		1961
		Abitazioni	Stanze	Abitazioni	Stanze	Abitazioni	Stanze	Abitazioni
053	SAMATZAI	119	584	69	370	108	624	72
054	SAN BASILIO	71	265	34	151	46	205	96
055	SAN GAVINO MONREALE	259	1.391	401	2.341	688	3.851	547
056	SAN GIOVANNI SUERGIU	103	331	217	939	384	1.799	350
057	SANLURI	341	1.536	277	1.365	383	1.983	485
058	SAN NICOLO' GERREI	62	274	63	290	78	363	73
059	SAN SPERATE	172	783	121	570	291	1.462	410
060	SANTADI	186	749	152	604	230	1.090	189
061	SANT'ANDREA FRIUS	53	195	48	199	88	424	126
062	SANT'ANNA ARRESI	55	182	76	323	141	596	140
063	SANT'ANTIOCO	254	1.089	490	2.057	905	4.194	758
064	SAN VITO	259	923	209	801	353	1.411	257
065	SARDARA	250	1.247	183	1.000	245	1.466	224
066	SARROCH	65	257	67	270	215	941	454
067	SEGARIU	60	278	86	392	116	556	67
068	SELARGIUS	304	1.366	307	1.481	643	3.129	1.203
069	SELEGAS	67	316	70	324	100	551	64
070	SENOBBI'	184	802	130	609	231	1.123	256
071	SERDIANA	68	312	54	263	95	496	143
072	SERRAMANNA	286	1.537	326	1.658	606	3.175	588
073	SERRENTI	152	657	250	1.140	394	1.964	272
074	SESTU	184	795	310	1.306	490	2.219	739
075	SETTIMO SAN PIETRO	171	761	96	424	194	897	235
076	SETZU	4	20	37	190	12	66	6
077	SIDDI	40	157	41	195	38	211	48
078	SILIQUA	182	832	150	719	223	1.118	216
079	SILIUS	79	343	40	173	42	202	79
080	SINNAI	330	1.501	290	1.358	581	2.795	603
081	SIURGUS DONIGALA	61	270	90	389	150	760	108
082	SOLEMINIS	45	179	23	98	35	155	79
083	SUELLI	62	242	43	186	58	257	58
084	TEULADA	184	673	210	800	319	1.412	394
085	TRATALIAS	46	231	36	185	56	289	31
086	TUILI	112	501	61	325	98	565	58
087	TURRI	28	142	27	164	56	338	33
088	USSANA	78	326	90	384	127	632	212
089	USSARAMANNA	62	305	51	290	39	272	30
090	UTA	99	416	224	985	279	1.292	344
091	VALLERMOSA	117	557	82	407	95	523	104
092	VILLACIDRO	470	2.020	508	2.335	794	3.824	929
093	VILLAMAR	213	1.031	156	777	133	758	163
094	VILLAMASSARGIA	156	737	86	416	211	1.057	174
095	VILLANOVAFORRU	52	216	51	261	52	269	41
096	VILLANOVAFRANCA	91	351	92	395	174	803	106
104	VILLAPERUCCIO	48	183	24	111	70	345	54
097	VILLAPUTZU	88	357	124	539	458	1.872	328
098	VILLASALTO	94	419	118	557	162	776	126
099	VILLA SAN PIETRO	27	98	14	53	33	118	64
100	VILLASIMIUS	50	198	89	348	120	540	140
101	VILLASOR	215	1.017	154	730	386	1.953	562
102	VILLASPECIOSA	43	202	29	155	77	372	90
	TOTALE PROVINCIA	19.793	84.610	26.661	116.855	44.530	208.682	49.911

per epoca di costruzione

COSTRUZIONE									Codice dei Comuni
- 1971	1972 - 1975		1976 - 1980		dopo il 1980		TOTALE		
Stanze	Abitazioni	Stanze	Abitazioni	Stanze	Abitazioni	Stanze	Abitazioni	Stanze	
388	46	229	68	332	9	40	491	2.567	053
460	53	230	53	220	8	38	361	1.569	054
2.869	304	1.529	344	1.712	48	249	2.591	13.942	055
1.697	151	739	233	1.060	27	127	1.465	6.692	056
2.511	333	1.672	327	1.637	42	202	2.188	10.906	057
371	34	154	32	127	2	7	344	1.586	058
2.099	202	990	243	1.159	32	140	1.471	7.203	059
867	127	581	171	773	15	61	1.070	4.725	060
612	70	340	92	444	13	61	490	2.275	061
635	94	412	103	440	9	36	618	2.624	062
3.762	391	1.925	411	1.894	40	190	3.249	15.111	063
1.161	112	486	138	588	28	107	1.356	5.477	064
1.224	142	740	136	663	20	97	1.200	6.437	065
2.054	252	1.136	235	1.129	24	110	1.312	5.897	066
333	37	176	43	206	5	27	414	1.968	067
5.887	664	3.127	1.241	5.659	194	881	4.556	21.530	068
331	27	116	34	160	2	8	364	1.806	069
1.244	112	523	175	800	18	76	1.106	5.177	070
729	67	319	86	442	11	48	524	2.609	071
2.925	255	1.217	334	1.646	41	200	2.436	12.358	072
1.348	165	784	236	1.091	21	106	1.490	7.090	073
3.519	398	1.815	361	1.626	39	183	2.521	11.463	074
1.123	149	689	293	1.376	25	115	1.163	5.385	075
35	5	29	8	42	—	—	72	382	076
243	35	170	34	174	2	15	238	1.165	077
1.105	111	558	183	876	35	189	1.100	5.397	078
362	37	183	49	241	10	57	336	1.561	079
3.006	355	1.682	441	2.056	60	277	2.660	12.675	080
531	80	365	93	459	3	16	585	2.790	081
354	41	187	64	267	12	54	299	1.294	082
299	33	133	40	185	6	26	300	1.328	083
1.726	156	674	136	568	18	91	1.417	5.944	084
178	81	360	69	268	1	6	320	1.517	085
295	35	175	45	231	4	17	413	2.109	086
173	20	111	30	156	2	9	196	1.093	087
1.017	109	543	173	855	26	117	815	3.874	088
182	16	94	13	68	—	—	211	1.211	089
1.656	212	925	244	1.067	25	112	1.427	6.453	090
573	73	363	53	242	6	27	530	2.692	091
4.412	511	2.352	600	2.619	61	263	3.873	17.825	092
879	87	436	76	379	4	19	832	4.279	093
891	133	656	134	630	20	95	914	4.482	094
208	15	76	14	64	1	5	226	1.099	095
489	33	155	40	172	1	3	537	2.368	096
262	35	152	57	253	3	15	291	1.321	104
1.407	169	766	180	794	29	120	1.376	5.855	097
600	23	106	39	187	8	40	570	2.685	098
305	51	258	90	460	16	74	295	1.366	099
659	89	406	122	550	18	81	628	2.782	100
2.904	243	1.239	226	1.111	24	117	1.810	9.071	101
438	56	259	82	398	15	72	392	1.896	102
241.888	23.146	110.608	25.897	120.528	3.520	16.490	193.458	899.661	

TAV. 18 - Abitazioni occupate

Codice dei Comuni	COMUNI	ABITAZIONI							
		1			2			3	
		Abitazioni	Occupanti		Abitazioni	Occupanti		Abitazioni	Occu
			Famiglie	Componenti		Famiglie	Componenti		Famiglie
001	ARBUS	8	8	12	59	61	112	242	248
002	ARMUNGIA	—	—	—	3	3	4	33	33
003	ASSEMINI	34	36	123	118	123	328	555	577
004	BALLAO	3	3	3	21	21	51	61	63
005	BARRALI	7	7	13	13	13	38	19	19
006	BARUMINI	—	—	—	15	15	22	67	70
007	BUGGERRU	—	—	—	27	27	51	74	75
008	BURCEI	23	23	42	55	57	128	171	175
009	CAGLIARI	575	598	1.488	2.392	2.511	6.826	8.635	9.197
010	CALASETTA	16	17	25	33	33	68	170	174
011	CAPOTERRA	30	31	95	124	126	335	470	490
012	CARBONIA	59	61	146	575	618	1.681	2.117	2.314
013	CARLOFORTE	52	52	86	433	441	1.011	562	576
014	COLLINAS	2	2	2	11	11	12	35	35
015	DECIMOMANNU	6	6	15	45	48	115	143	156
016	DECIMOPUTZU	6	6	8	26	28	66	161	169
017	DOLIANOVA	30	31	85	76	79	186	326	356
018	DOMUS DE MARIA	8	8	23	30	32	77	85	88
019	DOMUSNOVAS	9	9	15	61	61	169	228	231
020	DONORI'	3	3	6	27	29	47	66	69
021	FLUMINIMAGGIORE	10	10	15	53	53	105	138	138
022	FURTEI	3	5	13	7	8	19	34	36
023	GENURI	2	2	2	10	10	12	17	18
024	GESICO	2	2	2	23	23	57	60	61
025	GESTURI	1	1	1	25	26	45	92	99
026	GIBA	8	9	12	49	50	117	167	181
027	GONI	1	1	1	20	21	36	29	35
028	GONNESA	16	16	34	83	84	201	259	261
029	GONNOSFANADIGA	20	20	47	133	133	303	318	322
030	GUAMAGGIORE	1	1	1	11	11	24	35	39
031	GUASILA	8	8	22	26	27	81	88	91
032	GUSPINI	47	47	125	101	102	245	408	416
033	IGLESIAS	127	130	291	423	447	1.147	1.149	1.221
034	LAS PLASSAS	3	3	11	6	6	9	18	18
035	LUNAMATRONA	3	3	10	11	11	26	40	40
036	MANDAS	3	3	7	25	25	54	61	61
037	MARACALAGONIS	3	3	4	38	38	69	181	193
103	MASAINAS	8	8	15	36	36	94	65	67
038	MONASTIR	4	4	8	23	25	74	148	154
039	MURAVERA	7	7	9	42	44	91	236	251
040	MUSEI	3	3	12	9	9	19	45	46
041	NARCAO	15	15	44	53	54	104	141	144
042	NURAMINIS	11	11	27	24	25	43	89	91
043	NUXIS	9	9	11	38	38	56	76	81
044	ORTACESUS	6	6	7	5	7	19	25	26
045	PABILLONIS	8	8	17	46	46	121	113	113
046	PAULI ARBAREI	—	—	—	4	4	7	25	27
047	PERDAXIUS	4	4	12	46	46	92	76	76
048	PIMENTEL	1	3	9	7	7	17	44	45
049	PORTOSCUSO	26	26	44	83	84	223	193	201
050	PULA	17	18	34	53	54	106	237	242
051	QUARTU SANT'ELENA	41	45	123	240	251	658	1.257	1.341
052	SAMASSI	2	2	7	19	20	33	124	128

per numero di stanze

CON STANZE												Codice dei Comuni
panti	4			5			6 e più					
	Abitazioni	Occupanti		Abitazioni	Occupanti		Abitazioni	Stanze	Occupanti			
		Componenti	Famiglie		Componenti	Famiglie			Componenti	Famiglie	Componenti	
676	620	669	2.198	546	590	2.095	675	4.666	764	2.853	001	
77	87	87	241	67	67	204	65	443	66	258	002	
1.776	1.393	1.488	5.203	1.310	1.393	5.452	845	5.680	913	3.931	003	
171	105	107	357	91	91	329	75	514	77	309	004	
50	56	56	206	70	70	268	83	566	83	369	005	
160	131	138	437	102	109	383	127	902	139	511	006	
232	110	111	365	101	101	354	62	421	62	234	007	
527	229	240	904	187	190	788	113	773	116	482	008	
27.329	17.793	19.170	62.438	19.551	21.217	77.024	13.751	90.885	15.177	55.733	009	
431	295	320	993	194	215	652	130	866	147	501	010	
1.755	849	895	3.453	789	844	3.472	663	4.660	716	3.081	011	
7.173	3.267	3.598	11.652	1.621	1.786	6.520	1.097	7.377	1.264	4.899	012	
1.524	632	648	1.848	377	401	1.282	246	1.648	264	864	013	
79	86	91	264	108	112	332	122	797	127	447	014	
557	405	432	1.609	378	396	1.608	368	2.551	417	1.673	015	
519	274	288	1.030	243	254	1.014	247	1.726	273	1.166	016	
1.005	599	658	2.176	497	546	1.940	469	3.240	533	1.940	017	
278	126	133	524	64	69	275	42	276	50	208	018	
688	453	470	1.681	391	412	1.634	428	2.927	475	1.926	019	
211	150	167	635	128	144	555	112	765	125	542	020	
392	313	313	1.031	222	222	819	247	1.661	249	992	021	
90	112	116	371	118	120	430	226	1.574	231	898	022	
44	46	47	124	35	39	154	47	312	49	182	023	
206	72	76	287	65	67	334	50	353	55	259	024	
292	142	150	493	90	101	352	76	508	90	323	025	
559	264	284	970	198	219	833	166	1.139	197	759	026	
112	33	33	134	19	21	88	48	340	54	249	027	
774	462	475	1.694	338	347	1.368	266	1.797	275	1.127	028	
970	607	621	2.259	426	434	1.572	542	3.728	569	2.147	029	
111	93	102	328	92	100	394	54	360	57	298	030	
236	185	190	608	220	230	831	303	2.095	316	1.375	031	
1.233	1.099	1.140	3.964	925	970	3.571	1.060	7.362	1.129	4.325	032	
3.453	2.550	2.795	9.394	2.184	2.403	9.034	1.408	9.342	1.591	6.192	033	
44	31	33	100	13	14	45	29	203	29	89	034	
98	110	113	358	161	162	569	194	1.339	195	772	035	
174	232	240	804	191	204	730	205	1.457	225	864	036	
610	379	408	1.519	362	399	1.670	280	1.859	316	1.304	037	
191	141	150	580	84	92	339	71	505	79	344	103	
465	365	390	1.413	337	357	1.370	182	1.222	208	809	038	
659	402	427	1.323	340	371	1.320	307	2.137	348	1.275	039	
160	95	98	375	81	89	348	89	600	94	390	040	
424	314	330	1.152	212	224	925	144	951	158	680	041	
236	230	241	759	272	285	1.019	252	1.741	273	1.020	042	
196	149	153	520	146	162	602	113	807	120	463	043	
88	45	46	159	60	61	253	71	464	80	347	044	
365	185	188	751	175	175	753	232	1.662	232	1.116	045	
59	43	43	144	75	85	295	62	461	69	273	046	
224	169	169	663	59	59	250	55	370	55	236	047	
134	74	75	235	85	88	350	111	791	122	496	048	
674	460	485	1.658	464	500	1.879	266	1.781	280	1.166	049	
713	435	448	1.580	360	379	1.467	317	2.193	341	1.449	050	
4.104	3.707	4.013	13.827	3.641	4.096	15.551	2.098	14.167	2.431	9.315	051	
336	320	351	1.102	403	440	1.549	517	3.603	592	2.275	052	

segue TAV. 18 — Abitazioni occupate

Codice dei Comuni	COMUNI	ABITAZIONI							
		1			2			3	
		Abitazioni	Occupanti		Abitazioni	Occupanti		Abitazioni	Occu
			Famiglie	Componenti		Famiglie	Componenti		Famiglie
053	SAMATZAI	1	1	1	8	9	17	49	50
054	SAN BASILIO	2	2	3	17	17	48	71	75
055	SAN GAVINO MONREALE	13	13	28	52	52	120	210	217
056	SAN GIOVANNI SUERGIU	19	19	33	94	95	255	212	217
057	SANLURI	8	8	12	52	54	109	306	308
058	SAN NICOLO' GERREI	2	2	4	18	18	34	61	61
059	SAN SPERATE	9	9	21	34	36	84	194	199
060	SANTADI	7	7	9	86	86	212	157	158
061	SANT'ANDREA FRIUS	—	—	—	29	29	59	86	86
062	SANT'ANNA ARRESI	4	4	4	55	58	122	112	115
063	SANT'ANTIOCO	28	29	94	159	170	576	536	550
064	SAN VITO	26	26	38	107	111	243	395	413
065	SARDARA	2	2	7	30	30	60	97	98
066	SARROCH	12	12	16	79	79	189	239	242
067	SEGARIU	8	8	9	37	37	85	56	59
068	SELARGIUS	14	14	35	124	127	317	471	493
069	SELEGAS	—	—	—	15	16	51	59	60
070	SENOBBI	13	13	25	43	43	94	159	159
071	SERDIANA	9	9	20	21	21	57	57	62
072	SERRAMANNA	19	20	63	68	70	187	269	279
073	SERRENTI	6	6	12	53	54	114	213	216
074	SESTU	14	14	37	81	82	242	337	366
075	SETTIMO SAN PIETRO	9	10	16	49	50	123	144	157
076	SETZU	—	—	—	—	—	—	5	5
077	SIDDI	3	3	6	12	12	30	30	30
078	SILIQUA	6	6	9	28	29	81	142	150
079	SILIUS	8	8	24	20	21	46	41	43
080	SINNAI	10	11	29	88	94	287	359	387
081	SIURGUS DONIGALA	2	2	5	14	14	26	74	75
082	SOLEMINIS	3	3	7	11	11	32	51	52
083	SUELLI	4	4	7	15	15	28	65	69
084	TEULADA	19	19	24	119	123	276	317	341
085	TRATALIAS	—	—	—	30	30	41	34	34
086	TUILI	3	3	3	10	10	13	53	53
087	TURRI	—	—	—	—	—	—	17	17
088	USSANA	7	7	11	46	47	96	111	116
089	USSARAMANNA	—	—	—	3	3	5	18	18
090	UTA	14	14	21	74	74	209	226	231
091	VALLERMOSA	3	3	4	11	12	27	68	72
092	VILLACIDRO	14	14	23	148	149	328	646	655
093	VILLAMAR	4	4	9	18	18	50	94	96
094	VILLAMASSARGIA	5	5	11	24	25	64	85	87
095	VILLANOVAFORRU	1	1	5	8	8	12	33	33
096	VILLANOVAFRANCA	2	2	2	26	26	41	104	105
104	VILLAPERUCCIO	3	3	8	17	17	30	47	47
097	VILLAPUTZU	4	4	4	89	93	205	305	330
098	VILLASALTO	1	1	1	18	18	29	62	64
099	VILLA SAN PIETRO	4	4	5	19	20	58	38	40
100	VILLASIMIUS	6	6	9	42	45	97	131	142
101	VILLASOR	6	7	18	34	35	92	193	203
102	VILLASPECIOSA	—	—	—	11	11	31	63	63
	TOTALE PROVINCIA	1.648	1.696	3.896	8.162	8.466	21.266	28.110	29.576

per numero di stanze

CON STANZE											Codice dei Comuni
panti	4			5			6 e più				
	Abitazioni	Occupanti		Abitazioni	Occupanti		Abitazioni	Stanze	Occupanti		
		Famiglie	Componenti		Famiglie	Componenti			Famiglie	Componenti	
Componenti											
135	113	113	326	147	153	535	173	1.216	179	659	053
236	133	145	508	77	85	349	61	403	68	327	054
624	574	594	2.024	800	827	3.223	942	6.899	976	3.880	055
708	454	465	1.670	362	385	1.562	324	2.223	352	1.477	056
898	560	576	1.982	601	616	2.355	661	4.631	692	2.842	057
170	85	85	263	104	104	370	74	505	74	250	058
588	413	429	1.571	396	414	1.618	425	2.912	466	1.971	059
450	356	359	1.292	279	291	1.151	185	1.256	195	822	060
234	135	135	471	109	110	461	131	874	131	586	061
382	225	235	852	134	140	564	88	604	92	380	062
1.806	894	936	3.278	875	913	3.426	757	5.206	802	3.156	063
1.028	416	442	1.375	241	253	849	171	1.183	183	600	064
253	237	242	771	343	351	1.211	491	3.421	509	2.097	065
752	367	378	1.395	354	373	1.440	261	1.772	280	1.155	066
168	90	93	296	90	97	326	133	908	145	545	067
1.531	1.523	1.608	5.680	1.478	1.572	6.222	946	6.373	1.022	4.354	068
163	90	95	373	80	83	299	120	839	129	549	069
415	350	357	1.249	295	301	1.148	246	1.726	252	1.036	070
166	149	156	541	133	138	505	155	1.126	176	701	071
853	649	689	2.378	622	684	2.462	809	5.690	885	3.468	072
578	438	462	1.481	406	433	1.457	374	2.557	408	1.499	073
1.257	905	970	3.773	745	799	3.189	439	2.931	504	2.037	074
473	358	393	1.454	393	435	1.736	210	1.449	237	990	075
8	8	8	14	32	32	100	27	175	27	101	076
81	44	49	157	75	81	278	74	497	80	346	077
421	320	337	1.195	284	305	1.142	320	2.209	353	1.395	078
143	83	91	373	102	116	464	82	548	92	421	079
1.284	763	836	3.088	810	900	3.593	630	4.310	739	2.890	080
205	183	185	662	187	192	809	125	871	131	585	081
145	122	130	482	70	81	320	42	278	52	191	082
210	94	98	361	57	61	239	65	438	74	257	083
962	464	488	1.646	291	315	1.229	207	1.425	232	895	084
110	75	77	224	99	100	391	82	560	86	307	085
145	97	99	282	110	112	380	140	989	144	521	086
35	36	37	105	52	56	164	91	638	98	293	087
340	208	224	834	235	253	979	208	1.435	227	971	088
41	35	35	83	48	48	144	107	771	108	441	089
745	460	474	1.762	349	373	1.548	304	2.028	329	1.352	090
187	142	148	487	130	135	482	176	1.245	190	722	091
1.867	1.287	1.314	4.627	953	995	3.822	825	5.664	874	3.545	092
255	200	200	686	219	222	844	297	2.062	299	1.347	093
252	294	311	1.133	256	282	1.044	250	1.718	281	1.090	094
67	59	59	193	58	58	221	67	457	67	285	095
272	173	176	667	148	155	559	84	570	87	326	096
139	88	91	328	78	81	292	58	401	62	266	104
1.012	490	524	1.837	291	313	1.192	197	1.343	219	842	097
149	182	186	551	190	200	620	117	784	130	438	098
130	77	89	310	86	91	334	71	472	82	320	099
427	203	219	755	139	150	603	107	792	114	462	100
589	518	540	1.822	510	542	2.053	549	3.796	590	2.383	101
194	116	118	481	93	98	397	109	756	118	550	102
87.927	57.859	61.609	209.041	54.284	58.426	217.946	43.395	294.503	47.539	184.659	

TAV. 19 - Abitazioni occupate

Codice dei Comuni	COMUNI	TOTALE ABITAZIONI		ABITAZIONI						
		Numero	Stanze	ACQUA POTABILE					Nell'abitazione	
				Di acquedotto			Di pozzo o cisterna	TOTALE	1	2 o più
				Nell'abitazione	Fuori dell'abitazione	TOTALE				
001	ARBUS	2.150	10.728	1.804	186	1.990	38	2.028	1.246	166
002	ARMUNGIA	255	1.231	214	38	252	—	252	143	9
003	ASSEMINI	4.255	19.737	3.981	124	4.105	85	4.190	3.160	686
004	BALLAO	356	1.617	255	97	352	2	354	175	17
005	BARRALI	248	1.230	200	45	245	3	248	152	2
006	BARUMINI	442	2.167	374	59	433	3	436	306	36
007	BUGGERRU	374	1.642	343	21	364	5	369	265	41
008	BURCEI	778	3.270	594	119	713	46	759	488	48
009	CAGLIARI	62.697	291.076	61.910	348	62.258	117	62.375	37.898	23.212
010	CALASETTA	838	3.608	775	20	795	34	829	626	131
011	CAPOTERRA	2.925	13.689	2.634	81	2.715	186	2.901	1.907	700
012	CARBONIA	8.736	36.110	8.266	121	8.387	171	8.558	6.967	1.396
013	CARLOFORTE	2.302	8.665	2.055	12	2.067	213	2.280	1.761	502
014	COLLINAS	364	1.810	276	72	348	7	355	224	22
015	DECIMOMANNU	1.345	6.586	1.186	51	1.237	80	1.317	994	187
016	DECIMOPUTZU	957	4.578	811	62	873	45	918	660	70
017	DOLIANOVA	1.997	9.281	1.908	54	1.962	6	1.968	1.506	251
018	DOMUS DE MARIA	355	1.423	297	15	312	20	332	235	26
019	DOMUSNOVAS	1.570	7.509	1.473	70	1.543	11	1.554	1.134	141
020	DONORI'	486	2.260	431	39	470	7	477	372	27
021	FLUMINIMAGGIORE	983	4.553	859	107	966	9	975	652	37
022	FURTEI	500	2.731	473	18	491	4	495	421	25
023	GENURI	157	744	118	29	147	—	147	96	4
024	GESICO	272	1.194	205	60	265	2	267	100	12
025	GESTURI	426	1.853	332	85	417	1	418	288	17
026	GIBA	852	3.792	693	89	782	30	812	541	46
027	GONI	150	695	130	20	150	—	150	95	7
028	GONNESA	1.424	6.294	1.290	69	1.359	36	1.395	999	167
029	GONNOSFANADIGA	2.046	9.526	842	474	1.316	691	2.007	1.116	108
030	GUAMAGGIORE	286	1.320	236	46	282	1	283	188	9
031	GUASILA	830	4.259	775	52	827	1	828	510	93
032	GUSPINI	3.640	17.856	3.218	295	3.513	74	3.587	2.281	437
033	IGLESIAS	7.841	34.882	7.261	213	7.474	168	7.642	5.821	1.509
034	LAS PLASSAS	100	461	68	25	93	2	95	30	—
035	LUNAMATRONA	519	2.729	465	36	501	16	517	380	58
036	MANDAS	717	3.576	602	101	703	11	714	469	62
037	MARACALAGONIS	1.243	5.807	1.139	63	1.202	31	1.233	923	111
103	MASAINAS	405	1.764	233	23	256	37	293	242	18
038	MONASTIR	1.059	4.861	990	39	1.029	18	1.047	792	122
039	MURAVERA	1.334	6.244	1.245	39	1.284	33	1.317	967	211
040	MUSEI	322	1.541	282	29	311	2	313	246	15
041	NARCAO	879	3.811	792	70	862	6	868	564	34
042	NURAMINIS	878	4.347	770	86	856	9	865	569	74
043	NUXIS	531	2.446	391	104	495	17	512	331	19
044	ORTACESUS	212	1.035	203	7	210	—	210	156	7
045	PABILLONIS	759	3.716	662	76	738	7	745	502	37
046	PAULI ARBAREI	209	1.091	146	41	187	18	205	114	7
047	PERDAXIUS	409	1.665	344	31	375	27	402	263	15
048	PIMENTEL	322	1.659	282	38	320	1	321	184	19
049	PORTOSCUSO	1.492	6.712	1.417	21	1.438	34	1.472	1.066	342
050	PULA	1.419	6.567	1.231	82	1.313	62	1.375	982	196
051	QUARTU SANTELENA	10.984	51.492	10.023	136	10.159	485	10.644	7.216	3.090
052	SAMASSI	1.385	7.310	1.279	87	1.366	10	1.376	1.014	127

per servizio installato

FORNITE DI										ABITAZIONI SFORNITE DI ACQUA POTABILE E GABINETTO	Codice dei Comuni
GABINETTO						BAGNO	ELETTRICITÀ	RISCALDAMENTO			
		Fuori dell'abitazione		TOTALE				Impianto fisso	Con apparecchi singoli		
TOTALE	di cui con scarico	TOTALE	di cui con scarico	Numero	di cui con scarico						
1.412	1.332	712	436	2.124	1.768	1.561	2.128	67	1.106	6	001
152	138	102	73	254	211	194	255	2	238	—	002
3.846	3.663	359	190	4.205	3.853	3.796	4.234	631	2.001	3	003
192	181	146	85	338	266	220	354	4	165	—	004
154	140	78	64	232	204	167	243	—	223	—	005
342	323	79	33	421	356	317	441	6	430	1	006
306	284	59	39	365	323	301	370	1	361	—	007
536	452	218	69	754	521	477	774	22	509	4	008
61.110	57.426	1.252	746	62.362	58.172	58.808	62.556	21.654	22.057	20	009
757	735	70	45	827	780	720	822	37	468	2	010
2.607	2.460	271	176	2.878	2.636	2.620	2.907	387	2.067	3	011
8.363	7.743	244	95	8.607	7.838	7.720	8.723	875	6.785	20	012
2.263	1.978	16	6	2.279	1.984	1.469	2.280	28	644	3	013
246	233	104	62	350	295	270	359	9	47	4	014
1.181	1.065	141	71	1.322	1.136	1.136	1.339	89	1.074	3	015
730	693	217	120	947	813	765	955	46	414	4	016
1.757	1.650	166	112	1.923	1.762	1.673	1.984	125	1.660	8	017
261	242	78	48	339	290	261	346	8	323	1	018
1.275	1.152	270	135	1.545	1.287	1.280	1.564	58	1.439	1	019
399	375	74	54	473	429	402	482	5	438	—	020
689	616	275	203	964	819	728	980	4	955	—	021
446	389	39	28	485	417	356	496	15	445	—	022
100	92	23	8	123	100	94	157	1	5	8	023
112	109	144	126	256	235	151	272	2	256	4	024
305	279	88	56	393	335	278	421	3	83	2	025
587	560	228	81	815	641	577	842	12	798	17	026
102	86	42	12	144	98	86	150	2	103	—	027
1.166	1.098	245	143	1.411	1.241	1.161	1.408	54	1.283	—	028
1.224	1.134	740	388	1.964	1.522	1.353	2.033	96	1.820	6	029
197	177	76	34	273	211	194	282	5	266	2	030
603	578	213	135	816	713	660	829	30	713	—	031
2.718	2.644	894	588	3.612	3.232	2.940	3.618	344	716	8	032
7.330	6.469	424	146	7.754	6.615	6.486	7.785	1.438	5.385	9	033
30	21	30	4	60	25	45	99	—	92	1	034
438	424	75	44	513	468	444	516	16	48	—	035
531	475	170	113	701	588	549	707	17	683	—	036
1.034	925	191	109	1.225	1.034	985	1.227	17	761	2	037
260	225	130	18	390	243	258	399	3	362	12	103
914	848	136	94	1.050	942	934	1.056	41	753	—	038
1.178	1.139	148	103	1.326	1.242	1.156	1.327	84	1.114	1	039
261	230	51	35	312	265	239	306	4	307	4	040
598	549	256	67	854	616	584	868	21	630	4	041
643	625	209	112	852	737	690	875	66	141	5	042
350	321	163	72	513	393	333	520	7	36	3	043
163	144	34	19	197	163	167	207	1	139	—	044
539	522	194	107	733	629	550	753	13	252	2	045
121	94	55	24	176	118	138	208	3	136	1	046
278	242	111	56	389	298	234	409	2	88	1	047
203	195	101	45	304	240	229	321	2	307	—	048
1.408	1.319	69	43	1.477	1.362	1.358	1.484	231	1.011	3	049
1.178	1.131	226	174	1.404	1.305	1.264	1.413	65	1.182	2	050
10.306	9.481	526	326	10.832	9.807	10.052	10.916	2.838	5.623	10	051
1.141	1.099	216	175	1.357	1.274	1.172	1.380	48	131	4	052

segue TAV. 19 — Abitazioni occupate

Codice dei Comuni	COMUNI	TOTALE ABITAZIONI		ABITAZIONI						
		Numero	Stanze	ACQUA POTABILE					Nell'abitazione	
				Di acquedotto			Di pozzo o cisterna	TOTALE	1	2 o più
				Nell'abi- tazione	Fuori dell'abi- tazione	TOTALE				
053	SAMATZAI	491	2.567	441	35	476	3	479	311	29
054	SAN BASILIO	361	1.569	307	47	354	—	354	193	2
055	SAN GAVINO MONREALE	2.591	13.942	2.438	125	2.563	11	2.574	1.939	299
056	SAN GIOVANNI SUERGIU	1.465	6.692	816	63	879	311	1.190	998	121
057	SANLURI	2.188	10.906	1.835	182	2.017	103	2.120	1.518	257
058	SAN NICOLO' GERREI	344	1.586	333	8	341	—	341	295	15
059	SAN SPERATE	1.471	7.203	1.085	57	1.142	315	1.457	1.036	230
060	SANTADI	1.070	4.725	642	96	738	216	954	617	56
061	SANT'ANDREA FRIUS	490	2.275	451	31	482	4	486	326	35
062	SANT'ANNA ARRESI	618	2.624	93	13	106	35	141	391	32
063	SANT'ANTIOCO	3.249	15.111	3.065	64	3.129	93	3.222	2.328	607
064	SAN VITO	1.356	5.477	1.112	171	1.283	52	1.335	926	93
065	SARDARA	1.200	6.437	967	181	1.148	28	1.176	764	82
066	SARROCH	1.312	5.897	1.234	30	1.264	36	1.300	911	285
067	SEGARIU	414	1.968	374	30	404	3	407	269	14
068	SELARGIUS	4.556	21.530	4.313	112	4.425	81	4.506	3.094	1.211
069	SELEGAS	364	1.806	335	24	359	1	360	221	12
070	SENORBI'	1.106	5.177	1.013	73	1.086	7	1.093	777	96
071	SERDIANA	524	2.609	500	15	515	6	521	362	70
072	SERRAMANNA	2.436	12.358	2.262	150	2.412	10	2.422	1.681	281
073	SERRENTI	1.490	7.090	1.230	145	1.375	87	1.462	1.019	86
074	SESTU	2.521	11.463	2.390	89	2.479	18	2.497	2.004	261
075	SETTIMO SAN PIETRO	1.163	5.385	1.114	31	1.145	3	1.148	852	245
076	SETZU	72	382	71	—	71	1	72	66	2
077	SIDDI	238	1.165	206	27	233	—	233	155	16
078	SILIQUA	1.100	5.397	954	101	1.055	28	1.083	724	97
079	SILIUS	336	1.561	284	42	326	5	331	180	33
080	SINNAI	2.660	12.675	2.475	121	2.596	43	2.639	1.857	335
081	SIURGUS DONIGALA	585	2.790	544	32	576	8	584	302	17
082	SOLEMINIS	299	1.294	266	20	286	9	295	200	23
083	SUELLI	300	1.328	240	47	287	5	292	184	21
084	TEULADA	1.417	5.944	1.180	89	1.269	110	1.379	936	97
085	TRATALIAS	320	1.517	259	27	286	23	309	103	103
086	TULI	413	2.109	308	103	411	1	412	263	35
087	TURRI	196	1.093	149	15	164	22	186	148	23
088	USSANA	815	3.874	781	23	804	3	807	650	72
089	USSARAMANNA	211	1.211	178	24	202	3	205	150	11
090	UTA	1.427	6.453	1.067	157	1.224	128	1.352	1.008	95
091	VALLERMOSA	530	2.692	369	92	461	39	500	297	25
092	VILLACIDRO	3.873	17.825	3.232	386	3.618	191	3.809	2.506	381
093	VILLAMAR	832	4.279	704	105	809	15	824	498	37
094	VILLAMASSARGIA	914	4.482	830	55	885	15	900	686	55
095	VILLANOVAFORRU	226	1.099	187	31	218	4	222	168	17
096	VILLANOVAFRANCA	537	2.368	467	59	526	2	528	358	14
104	VILLAPERUCCIO	291	1.321	139	23	162	17	179	178	11
097	VILLAPUTZU	1.376	5.855	1.281	73	1.354	6	1.360	967	106
098	VILLASALTO	570	2.685	539	26	565	—	565	291	15
099	VILLA SAN PIETRO	295	1.366	256	23	279	11	290	179	51
100	VILLASIMIUS	628	2.782	582	30	612	8	620	470	76
101	VILLASOR	1.810	9.071	1.705	77	1.782	12	1.794	1.242	221
102	VILLASPECIOSA	392	1.896	338	22	360	24	384	300	37
	TOTALE PROVINCIA	193.458	899.661	176.724	7.927	184.651	5.078	189.729	128.235	41.150

per servizio installato

FORNITE DI											ABITAZIONI SFORNITE DI ACQUA POTABILE E GABINETTO	Codice dei Comuni
GABINETTO						BAGNO	ELETTRICITÀ	RISCALDAMENTO				
		Fuori dell'abitazione		TOTALE				Impianto fisso	Con apparecchi singoli			
TOTALE	di cui con scarico	TOTALE	di cui con scarico	Numero	di cui con scarico							
340	328	138	103	478	431	384	489	8	13	1	053	
195	179	50	12	245	191	240	359	6	347	4	054	
2.238	2.177	328	205	2.566	2.382	2.242	2.575	213	1.233	4	055	
1.119	1.049	288	83	1.407	1.132	1.029	1.450	36	1.171	30	056	
1.775	1.586	375	222	2.150	1.808	1.810	2.181	163	1.712	2	057	
310	238	25	13	335	251	224	343	7	311	—	058	
1.266	1.237	177	125	1.443	1.362	1.321	1.465	26	137	3	059	
673	575	312	61	985	636	614	1.061	9	975	24	060	
361	344	111	64	472	408	378	489	7	468	—	061	
423	359	162	39	585	398	388	607	6	465	29	062	
2.935	2.626	217	97	3.152	2.723	2.734	3.218	159	2.242	2	063	
1.019	921	280	179	1.299	1.100	940	1.326	24	1.124	3	064	
846	738	308	134	1.154	872	863	1.187	4	989	6	065	
1.196	1.175	112	69	1.308	1.244	1.224	1.307	151	1.008	—	066	
283	217	111	70	394	287	275	411	5	369	2	067	
4.305	4.167	233	168	4.538	4.335	4.252	4.535	1.146	2.053	—	068	
233	217	123	64	356	281	246	361	1	236	—	069	
873	783	185	115	1.058	898	903	1.103	67	871	1	070	
432	395	81	60	513	455	433	521	25	327	—	071	
1.962	1.846	401	232	2.363	2.078	2.028	2.428	86	825	4	072	
1.105	1.016	351	129	1.456	1.145	1.143	1.486	16	119	—	073	
2.265	2.170	225	136	2.490	2.306	2.247	2.499	195	1.585	1	074	
1.097	984	46	32	1.143	1.016	979	1.152	63	405	6	075	
68	59	2	2	70	61	38	72	—	69	—	076	
171	155	43	16	214	171	151	238	2	11	2	077	
821	797	248	118	1.069	915	851	1.090	35	1.005	8	078	
213	209	109	65	322	274	249	335	11	14	2	079	
2.192	2.015	371	180	2.563	2.195	2.212	2.651	70	1.754	1	080	
319	315	239	130	558	445	389	584	9	572	—	081	
223	213	65	36	288	249	240	295	2	15	3	082	
205	184	79	35	284	219	203	294	11	267	—	083	
1.033	986	336	191	1.369	1.177	1.053	1.373	101	1.180	18	084	
206	188	112	21	318	209	216	319	50	264	—	085	
298	276	92	42	390	318	298	413	1	409	—	086	
171	145	25	12	196	157	145	196	10	35	—	087	
722	697	87	47	809	744	676	808	20	328	—	088	
161	145	38	15	199	160	148	210	2	46	4	089	
1.103	948	248	106	1.351	1.054	1.096	1.421	30	1.263	3	090	
322	293	164	95	486	388	366	523	—	226	12	091	
2.887	2.756	930	537	3.817	3.293	3.108	3.849	262	1.212	5	092	
535	495	284	69	819	564	542	830	15	786	1	093	
741	640	149	68	890	708	695	908	25	794	2	094	
185	166	31	15	216	181	157	225	4	33	1	095	
372	330	150	47	522	377	344	535	6	530	1	096	
189	175	88	36	277	211	195	287	—	269	10	104	
1.073	988	275	172	1.348	1.160	1.063	1.369	40	1.193	4	097	
306	296	259	220	565	516	400	567	11	513	—	098	
230	222	50	29	280	251	249	293	11	266	—	099	
546	491	71	35	617	526	515	618	14	233	1	100	
1.463	1.374	264	143	1.727	1.517	1.526	1.796	92	519	3	101	
337	305	46	26	383	331	323	390	11	104	2	102	
169.385	157.695	20.672	11.267	190.057	168.962	164.947	192.422	32.807	101.968	399		

TAV. 20 - Abitazioni occupate per figura giuridica

Codice dei Comuni	COMUNI	ABITAZIONI OCCUPATE									
		PERSONA FISICA		IMPRESE		COOPERATIVE EDILIZIE A PROPRIETÀ INDIVIDUALE E INDIVISA		STATO, REGIONI, PROVINCE COMUNI, IACP		ENTI PREVIDENZIALI	
		Abitazioni	Stanze	Abitazioni	Stanze	Abitazioni	Stanze	Abitazioni	Stanze	Abitazioni	Stanze
001	ARBUS	2.077	10.384	28	143	—	—	44	192	—	—
002	ARMUNGIA	252	1.216	—	—	—	—	2	6	—	—
003	ASSEMINI	3.970	18.374	28	135	2	7	233	1.137	4	16
004	BALLAO	345	1.572	—	—	—	—	11	45	—	—
005	BARRALI	246	1.218	—	—	—	—	1	7	—	—
006	BARUMINI	431	2.131	—	—	—	—	11	36	—	—
007	BUGGERRU	357	1.580	2	10	—	—	14	50	—	—
008	BURCEI	777	3.262	—	—	—	—	—	—	—	—
009	CAGLIARI	51.634	242.916	599	2.675	1.988	10.405	7.781	32.118	145	650
010	CALASETTA	796	3.459	1	2	—	—	38	136	—	—
011	CAPOTERRA	2.771	13.088	19	77	6	25	122	462	—	—
012	CARBONIA	5.027	22.232	52	243	105	568	3.373	12.349	25	127
013	CARLOFORTE	2.206	8.286	3	9	17	81	72	274	—	—
014	COLLINAS	364	1.810	—	—	—	—	—	—	—	—
015	DECIMOMANNU	1.288	6.346	1	5	—	—	55	230	—	—
016	DECIMOPUTZU	937	4.489	3	16	—	—	16	66	—	—
017	DOLIANOVA	1.951	9.078	3	8	12	55	16	71	—	—
018	DOMUS DE MARIA	349	1.402	—	—	—	—	4	11	—	—
019	DOMUSNOVAS	1.525	7.331	2	7	—	—	36	138	3	12
020	DONORI'	472	2.199	—	—	3	13	2	8	—	—
021	FLUMINIMAGGIORE	962	4.451	—	—	1	5	12	51	—	—
022	FURTEI	467	2.570	1	5	1	5	14	73	—	—
023	GENURI	157	744	—	—	—	—	—	—	—	—
024	GESICO	271	1.189	1	5	—	—	—	—	—	—
025	GESTURI	425	1.843	—	—	—	—	—	—	—	—
026	GIBA	842	3.746	—	—	—	—	8	34	—	—
027	GONI	143	675	—	—	—	—	6	17	—	—
028	GONNESA	1.375	6.059	8	31	1	2	37	186	—	—
029	GONNOSFANADIGA	1.967	9.194	1	1	3	13	67	275	1	5
030	GUAMAGGIORE	283	1.306	—	—	—	—	—	—	—	—
031	GUASILA	821	4.212	1	4	—	—	7	32	—	—
032	GUSPINI	3.289	16.357	142	632	27	118	176	724	—	—
033	IGLESIAS	6.156	27.565	205	841	121	620	976	4.323	118	511
034	LAS PLASSAS	100	461	—	—	—	—	—	—	—	—
035	LUNAMATRONA	519	2.729	—	—	—	—	—	—	—	—
036	MANDAS	677	3.414	—	—	1	6	29	107	—	—
037	MARACALAGONIS	1.229	5.745	2	8	1	2	3	13	4	22
103	MASAINAS	401	1.751	—	—	1	3	2	6	—	—
038	MONASTIR	1.039	4.776	—	—	—	—	15	60	—	—
039	MURAVERA	1.203	5.663	5	22	11	66	110	470	—	—
040	MUSEI	305	1.480	—	—	—	—	12	44	3	9
041	NARCAO	842	3.665	7	25	—	—	26	105	—	—
042	NURAMINIS	831	4.141	41	187	1	4	4	12	—	—
043	NUXIS	528	2.434	1	1	—	—	1	4	—	—
044	ORTACESUS	211	1.031	—	—	—	—	—	—	—	—
045	PABILLONIS	741	3.648	2	2	—	—	2	10	14	56
046	PAULI ARBAREI	209	1.091	—	—	—	—	—	—	—	—
047	PERDAXIUS	397	1.616	—	—	—	—	4	13	—	—
048	PIMENTEL	321	1.652	—	—	—	—	—	—	—	—
049	PORTOSCUSO	1.228	5.471	126	628	—	—	88	374	—	—
050	PULA	1.355	6.324	32	86	—	—	22	116	—	—
051	QUARTU SANT'ELENA	10.307	48.574	103	397	124	569	434	1.876	1	4
052	SAMASSI	1.361	7.214	1	1	1	6	22	89	—	—

del proprietario e titolo di godimento

		DI CUI IN AFFITTO O AD ALTRO TITOLO												Codice dei Comuni
ALTRO PROPRIETARIO		PERSONA FISICA		IMPRESE		COOPERATIVE EDILIZIE A PROPRIETÀ INDIVIDUALE E INDIVISA		STATO, REGIONI, PROVINCIE COMUNI, IACP		ENTI PREVIDENZIALI		ALTRO PROPRIETARIO		
Abitazioni	Stanze	Abitazioni	Stanze	Abitazioni	Stanze	Abitazioni	Stanze	Abitazioni	Stanze	Abitazioni	Stanze	Abitazioni	Stanze	
1	9	455	1.878	28	143	—	—	36	154	—	—	1	9	001
1	9	2	8	—	—	—	—	—	—	—	—	1	9	002
18	68	1.034	4.023	27	129	1	4	183	876	3	12	17	60	003
—	—	32	108	—	—	—	—	6	20	—	—	—	—	004
1	5	41	150	—	—	—	—	1	7	—	—	1	5	005
—	—	41	167	—	—	—	—	10	30	—	—	—	—	006
1	2	84	313	1	5	—	—	14	50	—	—	1	2	007
1	8	84	289	—	—	—	—	—	—	—	—	1	8	008
550	2.312	19.758	82.545	498	2.201	452	2.269	5.884	23.786	130	571	473	1.868	009
3	11	169	635	1	2	—	—	34	123	—	—	3	11	010
7	37	553	2.217	17	62	5	19	108	395	—	—	5	27	011
154	591	1.073	4.121	44	206	11	57	3.174	11.545	24	123	139	523	012
4	15	792	2.540	1	2	2	10	41	141	—	—	4	15	013
—	—	16	65	—	—	—	—	—	—	—	—	—	—	014
1	5	272	1.101	—	—	—	—	55	230	—	—	1	5	015
1	7	172	690	2	9	—	—	10	34	—	—	1	7	016
15	69	346	1.375	2	5	3	13	12	50	—	—	13	62	017
2	10	79	283	—	—	—	—	4	11	—	—	2	10	018
4	21	414	1.642	2	7	—	—	28	105	—	—	2	10	019
9	40	63	223	—	—	—	—	1	4	—	—	9	40	020
8	46	183	672	—	—	—	—	11	46	—	—	8	46	021
17	78	26	106	1	5	—	—	14	73	—	—	17	78	022
—	—	3	9	—	—	—	—	—	—	—	—	—	—	023
—	—	20	69	—	—	—	—	—	—	—	—	—	—	024
1	10	44	180	—	—	—	—	—	—	—	—	1	10	025
2	12	119	439	—	—	—	—	7	28	—	—	2	12	026
1	3	24	80	—	—	—	—	6	17	—	—	1	3	027
3	16	435	1.578	8	31	1	2	29	147	—	—	3	16	028
7	38	268	1.043	—	—	—	—	60	236	—	—	5	30	029
3	14	19	72	—	—	—	—	—	—	—	—	3	14	030
1	11	88	380	1	4	—	—	5	21	—	—	—	—	031
6	25	638	2.564	133	581	12	56	166	683	—	—	5	20	032
265	1.022	2.320	9.119	197	811	29	140	836	3.667	111	478	258	995	033
—	—	14	60	—	—	—	—	—	—	—	—	—	—	034
—	—	50	213	—	—	—	—	—	—	—	—	—	—	035
10	49	103	465	—	—	1	6	29	107	—	—	9	43	036
4	17	160	611	2	8	1	2	—	—	—	—	3	13	037
1	4	45	148	—	—	—	—	1	2	—	—	1	4	103
5	25	139	519	—	—	—	—	15	60	—	—	4	22	038
5	23	276	1.091	4	19	1	3	97	416	—	—	5	23	039
2	8	51	219	—	—	—	—	11	41	2	6	2	8	040
4	16	126	465	5	19	—	—	26	105	—	—	4	16	041
1	3	109	435	41	187	—	—	2	6	—	—	1	3	042
1	7	89	347	1	1	—	—	1	4	—	—	—	—	043
1	4	28	109	—	—	—	—	—	—	—	—	1	4	044
—	—	133	534	2	2	—	—	2	10	4	17	—	—	045
—	—	12	58	—	—	—	—	—	—	—	—	—	—	046
8	36	32	102	—	—	—	—	4	13	—	—	6	27	047
1	7	20	92	—	—	—	—	—	—	—	—	1	7	048
50	239	353	1.294	123	615	—	—	81	344	—	—	50	239	049
10	41	329	1.250	31	82	—	—	9	43	—	—	9	33	050
15	72	3.206	13.457	79	296	61	256	356	1.519	1	4	14	68	051
—	—	103	466	—	—	—	—	7	30	—	—	—	—	052

segue TAV. 20 — Abitazioni occupate per figura giuridica

Codice dei Comuni	COMUNI	ABITAZIONI OCCUPATE									
		PERSONA FISICA		IMPRESE		COOPERATIVE EDILIZIE A PROPRIETÀ INDIVIDUALE E INDIVISA		STATO, REGIONI, PROVINCE COMUNI, IACP		ENTI PREVIDENZIALI	
		Abitazioni	Stanze	Abitazioni	Stanze	Abitazioni	Stanze	Abitazioni	Stanze	Abitazioni	Stanze
053	SAMATZAI	487	2.551	—	—	—	—	—	—	—	—
054	SAN BASILIO	361	1.569	—	—	—	—	—	—	—	—
055	SAN GAVINO MONREALE	2.450	13.272	16	79	2	14	88	394	—	—
056	SAN GIOVANNI SUERGIU	1.345	6.138	1	3	10	50	40	187	45	203
057	SANLURI	2.039	10.211	13	67	19	104	103	463	—	—
058	SAN NICOLO' GERREI	330	1.536	—	—	—	—	13	45	—	—
059	SAN SPERATE	1.461	7.145	1	4	1	6	7	43	—	—
060	SANTADI	1.034	4.564	1	5	1	2	31	135	—	—
061	SANT'ANDREA FRIUS	490	2.275	—	—	—	—	—	—	—	—
062	SANT'ANNA ARRESI	608	2.579	—	—	—	—	6	26	—	—
063	SANT'ANTIOCO	2.739	13.160	4	11	46	223	455	1.692	2	9
064	SAN VITO	1.233	5.029	—	—	—	—	121	435	—	—
065	SARDARA	1.187	6.374	—	—	1	6	10	46	—	—
066	SARROCH	1.222	5.440	2	7	64	322	19	111	—	—
067	SEGARIU	414	1.968	—	—	—	—	—	—	—	—
068	SELARGIUS	4.278	20.310	78	301	116	549	76	333	2	10
069	SELEGAS ⁹	355	1.780	—	—	—	—	7	14	—	—
070	SENOBBI'	1.082	5.072	4	16	2	9	13	58	—	—
071	SERDIANA	512	2.564	1	4	—	—	5	14	1	2
072	SERRAMANNA	2.357	11.949	2	4	20	116	52	259	—	—
073	SERRENTI	1.454	6.920	2	11	1	5	33	154	—	—
074	SESTU	2.471	11.271	20	74	1	4	27	108	—	—
075	SETTIMO SAN PIETRO	1.150	5.329	1	1	5	23	3	12	—	—
076	SETZU	72	382	—	—	—	—	—	—	—	—
077	SIDDI	238	1.165	—	—	—	—	—	—	—	—
078	SILIQUA	1.056	5.213	5	19	—	—	36	151	—	—
079	SILIUS	329	1.536	2	7	—	—	4	16	1	2
080	SINNAI	2.624	12.498	3	11	1	4	29	141	1	6
081	SIURGUS DONIGALA	577	2.763	1	1	—	—	4	12	—	—
082	SOLEMINIS	290	1.242	—	—	—	—	7	42	—	—
083	SUELLI	293	1.305	1	1	—	—	4	17	—	—
084	TEULADA	1.335	5.572	1	6	—	—	80	364	—	—
085	TRATALIAS	185	944	—	—	—	—	134	567	—	—
086	TUILI	404	2.068	—	—	—	—	8	34	—	—
087	TURRI	195	1.087	—	—	1	6	—	—	—	—
088	USSANA	796	3.781	—	—	1	5	17	83	—	—
089	USSARAMANNA	210	1.204	—	—	—	—	1	7	—	—
090	UTA	1.381	6.258	5	24	3	12	30	118	1	4
091	VALLERMOSA	529	2.684	—	—	—	—	—	—	—	—
092	VILLACIDRO	3.646	16.829	55	233	11	58	154	675	1	5
093	VILLAMAR	825	4.252	—	—	5	19	—	—	—	—
094	VILLAMASSARGIA	869	4.290	1	1	1	5	32	136	2	10
095	VILLANOVAFORRU	226	1.099	—	—	—	—	—	—	—	—
096	VILLANOVAFRANCA	533	2.343	—	—	—	—	3	14	—	—
104	VILLAPERUCCIO	290	1.316	—	—	—	—	1	5	—	—
097	VILLAPUTZU	1.296	5.498	—	—	—	—	72	326	1	5
098	VILLASALTO	553	2.624	1	1	2	11	12	41	1	2
099	VILLA SAN PIETRO	294	1.359	—	—	—	—	—	—	—	—
100	VILLASIMIUS	619	2.745	4	14	1	5	—	—	—	—
101	VILLASOR	1.756	8.849	1	1	1	2	17	65	—	—
102	VILLASPECIOSA	380	1.850	—	—	—	—	11	42	—	—
	TOTALE PROVINCIA	171.597	806.926	1.646	7.112	2.743	14.133	15.673	63.735	376	1.670

del proprietario e titolo di godimento

ALTRO PROPRIETARIO		DI CUI IN AFFITTO O AD ALTRO TITOLO												Codice dei Comuni
		PERSONA FISICA		IMPRESE		COOPERATIVE EDILIZIE A PROPRIETÀ INDIVIDUALE E INDIVISA		STATO, REGIONI, PROVINCE COMUNI, IACP		ENTI PREVIDENZIALI		ALTRO PROPRIETARIO		
		Abitazioni	Stanze	Abitazioni	Stanze	Abitazioni	Stanze	Abitazioni	Stanze	Abitazioni	Stanze	Abitazioni	Stanze	
4	16	35	142	—	—	—	—	—	—	—	—	4	16	053
—	—	28	115	—	—	—	—	—	—	—	—	—	—	054
35	183	449	1.900	16	79	1	8	79	351	—	—	34	177	055
24	111	197	677	1	3	10	50	34	157	45	203	23	106	056
14	61	317	1.318	12	57	10	48	88	393	—	—	14	61	057
1	5	36	152	—	—	—	—	12	40	—	—	1	5	058
1	5	205	815	1	4	—	—	1	8	—	—	1	5	059
3	19	140	528	1	5	1	2	23	87	—	—	3	19	060
—	—	40	169	—	—	—	—	—	—	—	—	—	—	061
4	19	85	304	—	—	—	—	6	26	—	—	4	19	062
3	16	648	2.615	4	11	7	32	421	1.555	1	3	3	16	063
2	13	151	626	—	—	—	—	58	212	—	—	2	13	064
2	11	114	483	—	—	—	—	6	27	—	—	2	11	065
5	17	381	1.382	2	7	4	20	19	111	—	—	5	17	066
—	—	60	184	—	—	—	—	—	—	—	—	—	—	067
6	27	1.089	4.451	70	269	38	178	73	319	2	10	6	27	068
2	12	32	139	—	—	—	—	7	14	—	—	1	7	069
5	22	193	785	3	13	—	—	4	15	—	—	5	22	070
5	25	70	271	1	4	—	—	5	14	1	2	5	25	071
5	30	305	1.234	1	2	—	—	28	162	—	—	4	22	072
—	—	177	689	2	11	1	5	19	80	—	—	—	—	073
2	6	457	1.783	18	67	1	4	20	76	—	—	2	6	074
4	20	146	545	1	1	2	7	3	12	—	—	4	20	075
—	—	4	21	—	—	—	—	—	—	—	—	—	—	076
—	—	20	78	—	—	—	—	—	—	—	—	—	—	077
3	14	160	648	5	19	—	—	33	140	—	—	3	14	078
—	—	37	130	2	7	—	—	4	16	1	2	—	—	079
2	15	380	1.531	3	11	1	4	16	71	—	—	2	15	080
3	14	51	229	—	—	—	—	4	12	—	—	3	14	081
2	10	15	57	—	—	—	—	—	—	—	—	2	10	082
2	5	48	198	1	1	—	—	4	17	—	—	2	5	083
1	2	171	602	1	6	—	—	79	360	—	—	1	2	084
1	6	23	88	—	—	—	—	134	567	—	—	1	6	085
1	7	18	86	—	—	—	—	8	34	—	—	1	7	086
—	—	8	35	—	—	—	—	—	—	—	—	—	—	087
1	5	137	521	—	—	—	—	17	83	—	—	1	5	088
—	—	12	53	—	—	—	—	1	7	—	—	—	—	089
7	37	241	885	5	24	2	9	22	87	—	—	7	37	090
1	8	48	191	—	—	—	—	—	—	—	—	1	8	091
6	25	531	2.120	53	225	—	—	141	609	1	5	5	16	092
2	8	115	487	—	—	3	10	—	—	—	—	2	8	093
9	40	185	753	—	—	—	—	25	102	—	—	9	40	094
—	—	5	22	—	—	—	—	—	—	—	—	—	—	095
1	11	22	83	—	—	—	—	2	10	—	—	1	11	096
—	—	49	169	—	—	—	—	1	5	—	—	—	—	104
7	26	173	644	—	—	—	—	45	203	1	5	7	26	097
1	6	40	170	1	1	—	—	11	37	1	2	1	6	098
1	7	49	163	—	—	—	—	—	—	—	—	1	7	099
4	18	121	449	3	12	—	—	—	—	—	—	4	18	100
35	154	218	926	1	1	—	—	14	54	—	—	33	145	101
1	4	76	303	—	—	—	—	11	42	—	—	1	4	102
1.423	6.085	43.357	175.568	1.459	6.272	661	3.214	12.854	51.294	328	1.443	1.298	5.403	

Tav. 21 - Abitazioni non occupate per motivo della non occupazione

Codice dei Comuni	COMUNI	DISPONIBILI PER LA VENDITA O L'AFFITTO		UTILIZZABILI PER VACANZA		UTILIZZABILI PER LAVORO		ALTRI MOTIVI		TOTALE		di cui costruite dopo il 1971	
		Abitazioni	Stanze	Abitazioni	Stanze	Abitazioni	Stanze	Abitazioni	Stanze	Abitazioni	Stanze	Abitazioni	Stanze
001	ARBUS	75	212	683	2.823	124	337	122	542	1.004	3.914	689	2.738
002	ARMUNZIA	4	22	47	217	2	5	10	44	63	288	17	83
003	ASSEMINI	83	336	25	106	21	74	165	660	294	1.176	112	477
004	BALLAO	2	9	13	54	2	5	28	104	45	172	13	48
005	BARRALI	3	12	10	48	1	5	16	85	30	150	1	3
006	BARUMINI	5	19	10	49	1	4	5	26	21	98	7	37
007	BUGGERRU	50	167	145	556	17	63	18	65	230	851	95	346
008	BURCEI	—	—	10	44	1	5	21	90	32	139	8	39
009	CAGLIARI	2.192	9.104	885	3.400	555	1.972	3.194	12.854	6.826	27.330	1.942	7.914
010	CALASETTA	173	539	447	1.612	285	480	107	395	1.012	3.026	416	1.352
011	CAPOTERRA	171	756	247	1.209	63	221	135	575	616	2.761	410	1.972
012	CARBONIA	92	344	122	486	31	103	245	922	490	1.855	148	635
013	CARLOFORTE	158	369	1.113	3.608	204	385	797	1.550	2.272	5.912	617	1.761
014	COLLINAS	2	12	4	18	2	6	15	71	23	107	2	7
015	DECIMOMANNU	12	64	8	37	—	—	48	215	68	316	25	125
016	DECIMOPUTZU	28	110	5	20	17	55	19	89	69	274	32	125
017	DOLIANOVA	23	78	98	392	52	124	94	397	267	991	120	417
018	DOMUS DE MARIA	66	169	180	827	51	149	59	206	356	1.351	239	936
019	DOMUSNOVAS	17	68	43	197	6	17	84	350	150	632	44	196
020	DONORI'	12	50	23	96	20	61	27	108	82	315	33	138
021	FLUMINIMAGGIORE	50	277	98	464	42	135	87	334	277	1.210	88	362
022	FURTEI	20	91	6	27	12	42	33	156	71	316	15	77
023	GENURI	2	9	10	49	1	6	23	74	36	138	6	31
024	GESICO	1	2	9	30	12	32	1	1	23	65	5	19
025	GESTURI	4	17	36	190	4	18	12	51	56	276	20	84
026	GIBA	12	46	35	163	9	31	61	246	117	486	31	135
027	GONI	—	—	—	—	—	—	—	—	—	—	—	—
028	GONNESA	62	244	46	176	15	46	70	256	193	722	67	280
029	GONNOSFANADIGA	11	52	80	327	87	235	131	510	309	1.124	91	323
030	GUAMAGGIORE	—	—	—	—	—	—	12	52	12	52	5	21
031	GUASILA	8	40	6	19	7	40	16	68	37	167	7	33
032	GUSPINI	92	382	68	296	20	81	181	744	361	1.503	68	299
033	IGLESIAS	333	1.361	115	388	43	161	266	970	757	2.880	275	1.263
034	LAS PLASSAS	—	—	—	—	—	—	55	259	55	259	11	53
035	LUNAMATRONA	5	22	42	182	2	11	22	102	71	317	31	140
036	MANDAS	31	144	40	205	8	36	15	74	94	459	16	75
037	MARACALAGONIS	50	185	1.325	6.148	188	451	105	392	1.668	7.176	1.242	5.665
103	MASAINAS	7	21	17	54	6	16	35	113	65	204	14	56
038	MONASTIR	8	33	10	39	3	12	27	118	48	202	17	80
039	MURavera	117	451	1.677	5.471	24	95	83	333	1.901	6.350	1.510	4.809
040	MUSEI	16	50	4	11	19	69	28	73	67	203	8	27
041	NARCAO	33	106	47	190	22	62	32	119	134	477	34	141
042	NURAMINIS	24	118	10	53	4	25	23	102	61	298	30	145
043	NUXIS	4	16	14	57	—	—	8	30	26	103	14	52
044	ORTACESUS	2	12	8	31	—	—	7	30	17	73	3	10
045	PABILLONIS	2	14	13	57	3	17	23	99	41	187	13	69
046	PAULI ARBAREI	3	10	8	36	—	—	10	48	21	94	9	40
047	PERDAXIUS	29	107	18	80	28	56	15	40	90	283	25	110
048	PIMENTEL	13	47	31	138	22	66	17	80	83	331	32	143
049	PORTOSCUSO	106	436	134	515	32	110	84	324	356	1.385	173	721
050	PULA	229	828	1.726	6.899	52	203	118	535	2.125	8.465	1.641	6.088
051	QUARTU SANT'ELENA	1.347	5.320	3.221	13.912	366	1.052	1.332	5.572	6.266	25.856	4.061	17.730
052	SAMASSI	7	25	26	128	18	73	92	448	143	674	40	176

segue TAV. 21 — Abitazioni non occupate per motivo della non occupazione

Codice dei Comuni	COMUNI	DISPONIBILI PER LA VENDITA O L'AFFITTO		UTILIZZABILI PER VACANZA		UTILIZZABILI PER LAVORO		ALTRI MOTIVI		TOTALE		di cui costruite dopo il 1971	
		Abitazioni	Stanze	Abitazioni	Stanze	Abitazioni	Stanze	Abitazioni	Stanze	Abitazioni	Stanze	Abitazioni	Stanze
053	SAMATZAI	3	17	21	124	6	23	27	125	57	289	12	58
054	SAN BASILIO	5	18	14	54	2	4	63	275	84	351	29	108
055	SAN GAVINO MONREALE	45	227	30	158	2	7	70	325	147	717	25	126
056	SAN GIOVANNI SUERGIU	20	69	50	203	27	77	133	542	230	891	74	353
057	SANLURI	64	284	58	270	20	86	193	828	335	1.468	115	576
058	SAN NICOLO' GERREI	5	29	17	83	—	—	12	60	34	172	10	51
059	SAN SPERATE	7	38	29	120	11	43	52	237	99	438	34	145
060	SANTADI	23	76	26	96	18	63	78	242	145	477	27	117
061	SANT'ANDREA FRIUS	9	34	21	89	4	14	21	86	55	223	17	82
062	SANT'ANNA ARRESI	28	109	222	941	12	36	37	141	299	1.227	164	686
063	SANT'ANTIOCO	88	451	451	1.316	34	91	210	754	783	2.612	274	1.016
064	SAN VITO	13	46	102	433	31	124	158	530	304	1.133	56	237
065	SARDARA	12	57	24	124	10	38	70	311	116	530	27	125
066	SARROCH	95	404	495	2.357	19	47	48	208	657	3.016	522	2.401
067	SEGARIU	17	85	13	60	1	2	21	94	52	241	16	77
068	SELARGIUS	399	1.766	29	134	16	46	244	1.056	688	3.002	530	2.317
069	SELEGAS	5	28	26	137	6	28	20	73	57	266	12	54
070	SENORBI'	8	36	36	136	25	91	57	250	126	513	24	119
071	SERDIANA	4	27	18	91	2	14	8	32	32	164	12	66
072	SERRAMANNA	32	146	32	134	18	75	247	1.099	329	1.454	163	703
073	SERRENTI	12	45	35	143	10	57	45	187	102	432	38	166
074	SESTU	35	145	11	46	12	44	163	672	221	907	133	553
075	SETTIMO SAN PIETRO	7	31	8	40	10	39	41	175	66	285	28	129
076	SETZU	16	67	1	11	—	—	—	—	17	78	4	28
077	SIDDI	—	—	2	8	—	—	30	130	32	138	10	50
078	SILIQUA	33	149	20	86	143	369	97	437	293	1.041	161	551
079	SILIUS	8	36	6	25	15	75	5	22	34	158	6	28
080	SINNAI	83	338	1.016	4.267	140	379	177	695	1.416	5.679	882	3.660
081	SIURGUS DONIGALA	28	115	14	73	3	14	98	450	143	652	31	140
082	SOLEMINIS	3	17	10	47	36	103	35	164	84	331	50	203
083	SUELLI	—	—	8	43	1	4	11	40	20	87	2	8
084	TEULADA	53	214	156	590	295	655	77	257	581	1.716	101	394
085	TRATALIAS	46	185	6	18	45	98	39	93	136	394	33	125
086	TULI	1	4	3	14	3	14	69	324	76	356	24	119
087	TURRI	7	30	20	100	9	38	28	125	64	293	25	102
088	USSANA	24	103	12	53	1	2	42	179	79	337	42	198
089	USSARAMANNA	3	17	6	25	5	28	29	138	43	208	7	33
090	UTA	19	60	37	93	4	11	302	683	362	847	22	85
091	VALLERMOSA	9	35	26	124	10	43	21	85	66	287	16	79
092	VILLACIDRO	90	355	60	268	53	166	322	1.137	525	1.926	170	622
093	VILLAMAR	12	60	6	25	1	1	28	155	47	241	14	70
094	VILLAMASSARGIA	32	127	18	90	22	76	43	191	115	484	23	111
095	VILLANOVAFORRU	1	4	10	52	1	6	10	53	22	115	3	14
096	VILLANOVAFRANCA	35	169	45	208	5	25	7	27	92	429	31	153
104	VILLAPERUCCIO	3	9	8	27	11	31	18	47	40	114	4	12
097	VILLAPUTZU	16	79	96	360	47	145	47	173	206	757	42	172
098	VILLASALTO	18	74	73	337	20	98	30	135	141	644	19	91
099	VILLA SAN PIETRO	6	29	10	47	8	34	56	214	80	324	51	224
100	VILLASIMIUS	463	1.608	959	3.813	9	29	88	336	1.519	5.786	1.285	4.885
101	VILLASOR	22	98	12	53	15	48	46	192	95	391	27	112
102	VILLASPECIOSA	—	—	—	—	1	4	9	52	10	56	—	—
	TOTALE PROVINCIA	7.763	31.056	17.406	70.280	3.703	10.797	12.015	46.537	40.887	158.670	19.999	81.140

TAV. 22 - Abitazioni non occupate per servizio installato

Codice dei Comuni	COMUNI	TOTALE ABITAZIONI	ABITAZIONI CHE DISPONGONO DI					ABITAZIONI CHE NON DISPONGONO DI				
			Acqua potabile	Gabinetto	Bagno	Elettricità	Riscaldamento	Acqua potabile	Gabinetto	Bagno	Elettricità	Riscaldamento
001	ARBUS	1.004	517	897	734	823	70	483	103	266	179	925
002	ARMUNGIA	63	63	62	38	63	62	—	1	25	—	—
003	ASSEMINI	294	280	285	224	278	59	11	6	67	13	224
004	BALLAO	45	44	44	20	45	15	—	1	25	—	28
005	BARRALI	30	1	—	—	1	—	—	1	1	—	1
006	BARUMINI	21	20	21	13	21	21	—	—	8	—	—
007	BÜGGERRU	230	222	218	168	213	145	4	9	53	14	53
008	BURCEI	32	22	27	20	25	14	6	3	10	4	12
009	CAGLIARI	6.826	5.820	6.342	5.412	6.110	2.674	669	110	1.004	410	3.309
010	CALASETTA	1.012	946	845	611	592	613	65	166	398	418	390
011	CAPOTERRA	616	590	586	494	598	428	19	25	102	7	157
012	CARBONIA	490	418	407	336	425	193	24	36	93	17	168
013	CARLOFORTE	2.272	2.132	1.970	839	1.481	47	136	298	1.378	790	2.200
014	COLLINAS	23	20	17	14	22	—	2	6	9	1	22
015	DECIMOMANNU	68	67	65	51	68	35	—	3	16	—	27
016	DECIMOPUTZU	69	59	67	44	69	6	7	—	20	—	63
017	DOLIANOVA	267	165	212	149	185	191	94	47	93	74	53
018	DOMUS DE MARIA	356	218	330	272	218	309	130	20	77	136	45
019	DOMUSNOVAS	150	138	143	91	139	125	10	6	56	10	22
020	DONORI'	82	70	74	41	68	60	9	8	41	13	22
021	FLUMINIMAGGIORE	277	242	241	124	208	188	24	28	138	64	25
022	FURTEI	71	62	60	21	61	45	5	9	49	10	15
023	GENURI	36	23	14	13	28	1	12	22	23	8	35
024	GESICO	23	12	9	6	14	11	2	5	8	—	3
025	GESTURI	56	55	48	39	56	6	—	8	17	—	48
026	GIBA	117	96	98	61	107	99	21	19	56	10	16
027	GONI	—	—	—	—	—	—	—	—	—	—	—
028	GONNESA	193	174	174	100	177	156	18	18	92	15	33
029	GONNOSFANADIGA	309	242	209	105	240	223	60	99	192	65	80
030	GUAMAGGIORE	12	12	12	7	12	10	—	—	5	—	2
031	GUASILA	37	36	35	21	36	24	1	1	15	1	9
032	GUSPINI	361	341	342	198	341	22	19	19	162	20	322
033	IGLESIAS	757	698	724	462	683	346	42	23	278	65	322
034	LAS PLASSAS	55	41	26	13	44	2	3	1	6	—	—
035	LUNAMATRONA	71	65	64	48	66	5	6	7	23	5	66
036	MANDAS	94	92	86	50	92	74	2	8	44	2	20
037	MARACALAGONIS	1.668	1.483	1.497	1.219	1.384	1.371	168	154	416	274	278
103	MASAINAS	65	26	38	14	48	44	39	27	51	17	21
038	MONASTIR	48	42	40	31	44	22	2	5	14	1	22
039	MURAVERA	1.901	1.878	1.889	1.847	1.807	1.205	14	7	48	88	691
040	MUSEI	67	32	26	7	25	26	3	10	29	10	10
041	NARCAO	134	117	98	51	116	80	14	33	79	15	51
042	NURAMINIS	61	57	54	43	59	25	4	7	18	2	35
043	NUXIS	26	26	26	19	26	1	—	—	7	—	25
044	ORTACESUS	17	14	15	8	14	9	2	1	5	2	5
045	PABILLONIS	41	39	35	21	38	11	—	4	18	1	28
046	PAULI ARBAREI	21	20	19	9	20	11	1	2	11	1	7
047	PERDAXIUS	90	62	66	18	87	—	27	24	72	3	90
048	PIMENTEL	83	77	46	25	65	45	6	37	57	18	38
049	PORTOSCUSO	356	337	322	268	309	139	18	33	84	46	157
050	PULA	2.125	2.037	2.109	2.069	2.098	890	79	14	51	24	1.159
051	QUARTU SANT'ELENA	6.266	3.778	5.468	4.984	5.372	3.394	1.834	58	508	293	1.613
052	SAMASSI	143	125	126	73	132	8	16	16	68	10	126

segue TAV. 22 — Abitazioni non occupate per servizio installato


Codice dei Comuni	COMUNI	TOTALE ABITAZIONI	ABITAZIONI CHE DISPONGONO DI					ABITAZIONI CHE NON DISPONGONO DI				
			Acqua potabile	Gabinetto	Bagno	Elettricità	Riscaldamento	Acqua potabile	Gabinetto	Bagno	Elettricità	Riscaldamento
053	SAMATZAI	57	47	48	37	53	—	6	5	16	—	52
054	SAN BASILIO	84	52	70	23	52	41	27	11	59	31	33
055	SAN GAVINO MONREALE	147	140	145	89	144	15	6	2	57	3	128
056	SAN GIOVANNI SUERGIU	230	165	195	122	219	147	63	35	99	10	79
057	SANLURI	335	275	284	192	297	198	49	20	112	24	70
058	SAN NICOLO' GERREI	34	34	34	27	33	22	—	—	7	1	7
059	SAN SPERATE	99	96	87	67	89	13	3	12	32	10	86
060	SANTADI	145	78	100	42	131	109	67	42	89	14	26
061	SANT'ANDREA FRIUS	55	51	51	41	53	51	2	2	11	—	1
062	SANT'ANNA ARRESI	299	9	268	240	281	230	284	31	57	16	67
063	SANT'ANTIOCO	783	496	505	400	482	164	25	16	99	39	297
064	SAN VITO	304	279	248	134	257	211	23	56	168	46	89
065	SARDARA	116	110	93	49	108	51	5	23	66	8	61
066	SARROCH	657	644	653	622	638	603	10	4	34	19	48
067	SEGARIU	52	47	40	24	47	24	4	12	18	4	9
068	SELARGIUS	688	667	678	588	647	475	20	10	100	41	202
069	SELEGAS	57	56	52	30	53	29	1	5	26	4	26
070	SENOBBI'	126	73	70	50	75	53	4	9	23	3	16
071	SERDIANA	32	31	31	26	32	15	—	1	5	—	14
072	SERRAMANNA	329	308	299	217	271	131	17	25	104	50	188
073	SERRENTI	102	90	95	64	93	6	11	7	38	8	88
074	SESTU	221	198	203	166	142	117	22	16	55	79	93
075	SETTIMO SAN PIETRO	66	57	57	39	57	6	9	8	26	9	58
076	SETZU	17	11	7	5	11	8	6	10	12	6	9
077	SIDDI	32	28	28	15	24	—	2	4	17	7	32
078	SILIQUA	293	196	187	128	225	259	87	101	162	62	30
079	SILIUS	34	30	28	23	33	18	4	5	11	1	16
080	SINNAI	1.416	1.228	1.292	864	1.028	1.193	112	66	464	346	164
081	SIURGUS DONIGALA	143	133	116	67	138	131	10	27	76	5	12
082	SOLEMINIS	84	61	70	45	31	2	23	14	34	53	82
083	SUELLI	20	19	18	11	19	15	—	1	6	—	1
084	TEULADA	581	495	309	206	271	379	81	268	367	306	188
085	TRATALIAS	136	66	128	25	97	61	69	8	111	38	70
086	TUILI	76	69	51	34	71	61	7	21	38	5	11
087	TURRI	64	54	54	30	52	3	10	10	34	12	60
088	USSANA	79	74	71	47	63	8	5	8	29	15	71
089	USSARAMANNA	43	36	31	10	36	—	6	12	33	7	42
090	UTA	362	49	41	23	52	19	5	14	27	8	22
091	VALLERMOSA	66	55	45	26	58	12	8	19	37	8	51
092	VILLACIDRO	525	500	458	276	460	152	25	65	245	64	363
093	VILLAMAR	47	41	45	22	45	41	5	1	24	1	4
094	VILLAMASSARGIA	115	99	93	52	91	69	16	21	61	24	13
095	VILLANOVAFORRU	22	20	20	14	21	1	1	2	7	—	14
096	VILLANOVAFRANCA	92	91	86	57	91	88	1	5	33	1	4
104	VILLAPERUCCIO	40	15	28	6	28	13	15	2	24	2	15
097	VILLAPUTZU	206	185	181	112	172	154	19	23	91	31	47
098	VILLASALTO	141	133	133	66	134	105	8	8	75	7	32
099	VILLA SAN PIETRO	80	65	71	62	60	62	12	8	17	19	10
100	VILLASIMIUS	1.519	1.479	1.489	1.446	1.495	326	5	6	45	15	1.174
101	VILLASOR	95	72	68	40	68	17	11	15	40	14	63
102	VILLASPECIOSA	10	8	10	6	10	1	—	—	4	—	9
	TOTALE PROVINCIA	40.887	33.468	36.092	28.552	34.391	19.469	5.322	2.644	9.811	4.632	17.420

Tav. 23 - Abitazioni non occupate per figura giuridica del proprietario

Codice dei Comuni	COMUNI	PERSONA FISICA		IMPRESE		COOPERATIVE EDILIZIE A PROPRIETÀ INDIVIDUALE E INDIVISA		STATO, REGIONI PROVINCE, COMUNI, IACP		ENTI PREVIDENZIALI		ALTRO PROPRIETARIO	
		Abitazioni	Stanze	Abitazioni	Stanze	Abitazioni	Stanze	Abitazioni	Stanze	Abitazioni	Stanze	Abitazioni	Stanze
001	ARBUS	930	3.718	71	185	—	—	1	2	—	—	2	9
002	ARMUNGIA	61	277	—	—	—	—	—	—	—	—	2	11
003	ASSEMINI	285	1.142	7	27	—	—	2	7	—	—	—	—
004	BALLAO	44	167	—	—	—	—	1	5	—	—	—	—
005	BARRALI	30	150	—	—	—	—	—	—	—	—	—	—
006	BARUMINI	21	98	—	—	—	—	—	—	—	—	—	—
007	BUGGERRU	212	794	13	41	—	—	4	11	—	—	1	5
008	BURCEI	32	139	—	—	—	—	—	—	—	—	—	—
009	CAGLIARI	5.903	23.361	386	1.583	154	754	291	1.223	6	27	86	382
010	CALASETTA	965	2.898	41	106	—	—	3	10	—	—	3	12
011	CAPOTERRA	604	2.701	8	35	—	—	3	17	—	—	1	8
012	CARBONIA	391	1.528	4	12	3	13	80	265	1	3	11	34
013	CARLOFORTE	2.130	5.619	136	274	2	7	2	7	—	—	2	5
014	COLLINAS	22	99	—	—	—	—	—	—	—	—	1	8
015	DECIMOMANNU	50	226	12	60	5	25	1	5	—	—	—	—
016	DECIMOPUTZU	51	208	—	—	—	—	18	66	—	—	—	—
017	DOLIANOVA	264	981	1	1	—	—	1	4	—	—	1	5
018	DOMUS DE MARIA	295	1.205	60	144	1	2	—	—	—	—	—	—
019	DOMUSNOVAS	144	609	2	6	—	—	—	—	—	—	4	17
020	DONORI	78	299	—	—	—	—	—	—	—	—	4	16
021	FLUMINIMAGGIORE	255	995	—	—	1	3	4	59	—	—	17	153
022	FURTEI	71	316	—	—	—	—	—	—	—	—	—	—
023	GENURI	36	138	—	—	—	—	—	—	—	—	—	—
024	GESICO	23	65	—	—	—	—	—	—	—	—	—	—
025	GESTURI	56	276	—	—	—	—	—	—	—	—	—	—
026	GIBA	117	486	—	—	—	—	—	—	—	—	—	—
027	GONI	—	—	—	—	—	—	—	—	—	—	—	—
028	GONNESA	189	700	4	22	—	—	—	—	—	—	—	—
029	GONNOSFANADIGA	302	1.102	—	—	—	—	4	9	—	—	3	13
030	GUAMAGGIORE	12	52	—	—	—	—	—	—	—	—	—	—
031	GUASILA	37	167	—	—	—	—	—	—	—	—	—	—
032	GUSPINI	310	1.304	47	185	—	—	4	14	—	—	—	—
033	IGLESIAS	569	2.013	12	44	—	—	171	806	1	4	4	13
034	LAS PLASSAS	55	259	—	—	—	—	—	—	—	—	—	—
035	LUNAMATRONA	71	317	—	—	—	—	—	—	—	—	—	—
036	MANDAS	86	425	—	—	—	—	3	11	—	—	5	23
037	MARACALAGONIS	1.631	7.068	33	98	—	—	1	3	—	—	3	7
103	MASAINAS	58	169	2	6	—	—	4	18	—	—	1	11
038	MONASTIR	48	202	—	—	—	—	—	—	—	—	—	—
039	MURAVERA	1.450	4.769	298	944	30	159	118	459	—	—	5	19
040	MUSEI	61	180	—	—	—	—	3	13	—	—	3	10
041	NARCAO	132	470	1	3	—	—	1	4	—	—	—	—
042	NURAMINIS	40	177	19	95	—	—	1	17	—	—	1	9
043	NUXIS	26	103	—	—	—	—	—	—	—	—	—	—
044	ORTACESUS	17	73	—	—	—	—	—	—	—	—	—	—
045	PABILLONIS	40	183	—	—	—	—	—	—	—	—	1	4
046	PAULI ARBAREI	21	94	—	—	—	—	—	—	—	—	—	—
047	PERDAXIUS	89	279	—	—	—	—	—	—	—	—	1	4
048	PIMENTEL	83	331	—	—	—	—	—	—	—	—	—	—
049	PORTOSCUSO	252	896	27	152	8	36	49	219	—	—	20	82
050	PULA	1.937	7.847	174	562	1	5	13	51	—	—	—	—
051	QUARTU SANT'ELENA	5.270	21.781	940	3.777	33	139	16	63	—	—	7	96
052	SAMASSI	139	647	—	—	—	—	3	25	—	—	1	2

segue TAV. 23 — Abitazioni non occupate per figura giuridica del proprietario

Codice dei Comuni	COMUNI	PERSONA FISICA		IMPRESE		COOPERATIVE EDILIZIE A PROPRIETÀ INDIVIDUALE E INDIVISA		STATO, REGIONI PROVINCE, COMUNI, IACP		ENTI PREVIDENZIALI		ALTRO PROPRIETARIO	
		Abitazioni	Stanze	Abitazioni	Stanze	Abitazioni	Stanze	Abitazioni	Stanze	Abitazioni	Stanze	Abitazioni	Stanze
053	SAMATZAI	53	273	—	—	—	—	—	—	—	—	4	16
054	SAN BASILIO	83	298	—	—	—	—	1	53	—	—	—	—
055	SAN GAVINO MONREALE	132	636	9	55	—	—	4	16	—	—	2	10
056	SAN GIOVANNI SUERGIU	207	782	—	—	18	90	—	—	1	4	4	15
057	SANLURI	297	1.317	3	10	—	—	29	113	—	—	6	28
058	SAN NICOLÒ GERREI	33	168	—	—	—	—	—	—	—	—	1	4
059	SAN SPERATE	96	424	2	10	—	—	—	—	—	—	1	4
060	SANTADI	124	415	6	20	—	—	15	42	—	—	—	—
061	SANT'ANDREA FRIUS	55	223	—	—	—	—	—	—	—	—	—	—
062	SANT'ANNA ARRESI	286	1.175	10	44	—	—	—	—	1	3	2	5
063	SANT'ANTIOCO	712	2.278	17	64	36	103	18	167	—	—	—	—
064	SAN VITO	277	1.033	—	—	3	16	24	84	—	—	—	—
065	SARDARA	113	520	—	—	—	—	2	7	—	—	1	3
066	SARROCH	608	2.800	33	142	16	74	—	—	—	—	—	—
067	SEGARIU	42	187	—	—	10	54	—	—	—	—	—	—
068	SELARGIUS	359	1.548	316	1.405	11	42	1	3	—	—	1	4
069	SELEGAS	55	259	—	—	—	—	1	2	—	—	1	5
070	SENORBI'	124	503	—	—	—	—	2	10	—	—	—	—
071	SERDIANA	32	164	—	—	—	—	—	—	—	—	—	—
072	SERRAMANNA	253	1.137	—	—	17	102	59	215	—	—	—	—
073	SERRENTI	96	403	1	4	—	—	4	16	—	—	1	9
074	SESTU	174	735	2	12	—	—	44	155	—	—	1	5
075	SETTIMO SAN PIETRO	64	280	—	—	2	5	—	—	—	—	—	—
076	SETZU	17	78	—	—	—	—	—	—	—	—	—	—
077	SIDDI	31	130	—	—	—	—	—	—	—	—	1	8
078	SILIQUA	248	841	16	76	—	—	29	124	—	—	—	—
079	SILIUS	19	76	14	76	—	—	—	—	—	—	1	6
080	SINNAI	1.376	5.523	2	7	4	11	33	133	—	—	1	5
081	SIURGUS DONIGALA	131	589	—	—	1	16	—	—	—	—	11	47
082	SOLEMINIS	82	322	—	—	—	—	—	—	—	—	2	9
083	SUELLI	19	80	—	—	—	—	—	—	—	—	1	7
084	TEULADA	546	1.588	1	1	—	—	34	127	—	—	—	—
085	TRATALIAS	119	313	—	—	—	—	16	68	—	—	1	13
086	TULI	75	353	—	—	—	—	—	—	—	—	1	3
087	TURRI	63	286	—	—	1	7	—	—	—	—	—	—
088	USSANA	78	335	1	2	—	—	—	—	—	—	—	—
089	USSARAMANNA	43	208	—	—	—	—	—	—	—	—	—	—
090	UTA	355	819	2	6	—	—	3	15	—	—	2	7
091	VALLERMOSA	66	287	—	—	—	—	—	—	—	—	—	—
092	VILLACIDRO	460	1.791	60	120	—	—	5	15	—	—	—	—
093	VILLAMAR	45	234	—	—	2	7	—	—	—	—	—	—
094	VILLAMASSARGIA	111	467	—	—	—	—	2	9	—	—	2	8
095	VILLANOVAFORRU	22	115	—	—	—	—	—	—	—	—	—	—
096	VILLANOVAFRANCA	92	429	—	—	—	—	—	—	—	—	—	—
104	VILLAPERUCCIO	40	114	—	—	—	—	—	—	—	—	—	—
097	VILLAPUTZU	153	583	—	—	4	16	43	139	—	—	6	19
098	VILLASALTO	136	606	3	21	—	—	1	4	—	—	1	13
099	VILLA SAN PIETRO	80	324	—	—	—	—	—	—	—	—	—	—
100	VILLASIMIUS	1.221	4.704	267	908	29	167	1	3	—	—	1	4
101	VILLASOR	93	383	—	—	—	—	1	4	—	—	1	4
102	VILLASPECIOSA	10	56	—	—	—	—	—	—	—	—	—	—
	TOTALE PROVINCIA	36.001	139.295	3.063	11.345	392	1.853	1.174	4.917	10	41	247	1.219



parte seconda
dati provinciali

TAV. 1 — Popolazione residente per singolo anno di età, sesso e stato civile

ETÀ (anni)	MASCHI						FEMMINE					
	CELIBI	CONIUGATI	VEDOVI	SEPARATI LEGALMENTE	DIVORZIATI	TOTALE	NUBILI	CONIUGATE	VEDOVE	SEPARATE LEGALMENTE	DIVORZIATE	TOTALE
0	5.199	—	—	—	—	5.199	4.960	—	—	—	—	4.960
1	5.470	—	—	—	—	5.470	5.070	—	—	—	—	5.070
2	5.675	—	—	—	—	5.675	5.303	—	—	—	—	5.303
3	5.922	—	—	—	—	5.922	5.617	—	—	—	—	5.617
4	6.251	—	—	—	—	6.251	5.742	—	—	—	—	5.742
meno di 5	28.517	—	—	—	—	28.517	26.692	—	—	—	—	26.692
5	6.608	—	—	—	—	6.608	6.384	—	—	—	—	6.384
6	6.919	—	—	—	—	6.919	6.636	—	—	—	—	6.636
7	7.254	—	—	—	—	7.254	6.784	—	—	—	—	6.784
8	7.275	—	—	—	—	7.275	6.915	—	—	—	—	6.915
9	7.286	—	—	—	—	7.286	6.881	—	—	—	—	6.881
5 - 9	35.342	—	—	—	—	35.342	33.600	—	—	—	—	33.600
10	7.067	—	—	—	—	7.067	6.972	—	—	—	—	6.972
11	7.029	—	—	—	—	7.029	6.775	—	—	—	—	6.775
12	7.203	—	—	—	—	7.203	6.972	—	—	—	—	6.972
13	7.044	—	—	—	—	7.044	6.899	—	—	—	—	6.899
14	7.318	—	—	—	—	7.318	6.929	—	—	—	—	6.929
10 - 14	35.661	—	—	—	—	35.661	34.547	—	—	—	—	34.547
15	7.354	—	—	—	—	7.354	7.073	—	—	—	—	7.073
16	7.359	17	1	2	—	7.379	7.082	76	—	1	—	7.159
17	7.417	15	1	2	—	7.435	6.902	172	4	2	—	7.080
18	7.153	32	2	—	—	7.187	6.555	467	4	—	—	7.026
19	6.620	85	1	3	7	6.716	5.916	791	3	4	3	6.717
15 - 19	35.903	149	5	7	7	36.071	33.528	1.506	11	7	3	35.055
20	6.463	163	2	1	—	6.629	5.187	1.217	6	9	1	6.420
21	6.077	326	5	2	—	6.410	4.448	1.645	16	17	—	6.126
22	5.415	599	—	6	—	6.020	3.921	2.119	4	22	—	6.066
23	5.112	881	—	10	—	6.003	3.205	2.613	6	36	1	5.861
24	4.400	1.271	2	13	—	5.686	2.854	3.077	7	39	2	5.979
20 - 24	27.467	3.240	9	32	—	30.748	19.615	10.671	39	123	4	30.452
25	3.868	1.795	4	15	1	5.683	2.373	3.562	10	39	2	5.986
26	3.312	2.208	2	23	2	5.547	1.912	3.635	16	47	4	5.614
27	2.736	2.687	1	25	1	5.450	1.680	3.992	8	62	2	5.744
28	2.303	3.148	2	33	1	5.487	1.404	4.070	30	57	6	5.567
29	1.785	3.319	5	37	6	5.152	1.137	4.206	17	49	5	5.414
25 - 29	14.004	13.157	14	133	11	27.319	8.506	19.465	81	254	19	28.325
30	1.545	3.738	2	34	—	5.319	1.077	4.317	43	56	4	5.497
31	1.323	3.844	4	58	3	5.232	960	4.272	32	69	8	5.341
32	1.129	4.151	11	45	3	5.339	831	4.368	34	65	9	5.307
33	988	4.333	11	65	9	5.406	851	4.564	36	72	15	5.538
34	809	4.230	11	58	4	5.112	736	4.341	55	51	13	5.196
30 - 34	5.794	20.296	39	260	19	26.408	4.455	21.862	200	313	49	26.879
35	704	4.184	10	49	8	4.955	693	4.007	43	62	19	4.824
36	610	3.719	9	61	7	4.406	590	3.855	65	62	15	4.587
37	567	3.615	6	46	8	4.242	584	3.640	60	51	8	4.343
38	518	3.751	11	50	9	4.339	548	3.942	72	50	12	4.624
39	525	3.892	8	38	8	4.471	572	3.923	86	49	11	4.641
35 - 39	2.924	19.161	44	244	40	22.413	2.987	19.367	326	274	65	23.019
40	544	3.858	10	47	11	4.470	562	3.889	95	46	17	4.609
41	544	4.025	11	46	10	4.636	615	4.087	111	57	14	4.884
42	545	3.896	21	36	8	4.506	557	3.799	124	52	18	4.550
43	432	3.493	17	36	12	3.990	509	3.555	132	48	13	4.257
44	439	3.375	14	39	7	3.874	503	3.257	153	44	19	3.976
40 - 44	2.504	18.647	73	204	48	21.476	2.746	18.587	615	247	81	22.276

segue TAV. 1 — Popolazione residente per singolo anno di età, sesso e stato civile

ETÀ (anni)	MASCHI						FEMMINE					
	CELIBI	CONIUGATI	VEDOVI	SEPARATI LEGALMENTE	DIVORZIATI	TOTALE	NUBILI	CONIUGATE	VEDOVE	SEPARATE LEGALMENTE	DIVORZIATE	TOTALE
45	484	3.374	22	39	16	3.935	509	3.358	189	34	17	4.107
46	384	3.145	17	44	13	3.603	493	3.184	167	33	11	3.888
47	401	3.504	20	42	10	3.977	485	3.366	205	37	17	4.110
48	415	3.389	32	29	6	3.871	522	3.238	229	36	19	4.044
49	397	3.204	22	45	8	3.676	450	3.162	241	37	11	3.901
45 - 49	2.081	16.616	113	199	53	19.062	2.459	16.308	1.031	177	75	20.050
50	351	3.239	32	31	10	3.663	474	3.071	283	31	12	3.871
51	425	3.317	38	42	8	3.830	520	3.178	325	34	18	4.075
52	392	3.183	36	26	12	3.649	486	3.041	375	26	18	3.946
53	369	3.182	51	36	14	3.652	493	2.966	402	35	23	3.919
54	337	3.137	59	32	14	3.579	477	2.790	391	28	17	3.703
50 - 54	1.874	16.058	216	167	58	18.373	2.450	15.046	1.776	154	88	19.514
55	374	3.117	51	24	10	3.576	483	2.677	495	22	12	3.689
56	316	2.739	64	28	10	3.157	398	2.516	449	27	13	3.403
57	294	2.885	59	29	9	3.276	453	2.602	517	27	19	3.618
58	275	2.694	73	25	15	3.082	401	2.321	548	28	12	3.310
59	266	2.738	65	26	7	3.102	423	2.291	645	25	13	3.397
55 - 59	1.525	14.173	312	132	51	16.193	2.158	12.407	2.654	129	69	17.417
60	225	2.313	81	22	7	2.648	373	1.905	604	18	13	2.913
61	252	2.868	93	23	12	3.248	416	2.365	773	17	16	3.587
62	167	1.738	82	17	5	2.009	301	1.438	492	11	12	2.254
63	155	1.488	82	14	6	1.745	260	1.168	554	7	7	1.996
64	168	1.738	85	18	5	2.014	261	1.300	557	8	10	2.136
60 - 64	967	10.145	423	94	35	11.664	1.611	8.176	2.980	61	58	12.886
65	162	1.845	93	12	4	2.116	296	1.334	716	15	6	2.367
66	190	2.179	146	15	6	2.536	357	1.535	762	21	12	2.687
67	184	2.130	152	15	6	2.487	344	1.415	875	19	4	2.657
68	169	2.016	186	26	5	2.402	349	1.364	931	10	3	2.657
69	168	1.781	204	13	9	2.175	310	1.171	869	12	7	2.369
65 - 69	873	9.951	781	81	30	11.716	1.656	6.819	4.153	77	32	12.737
70	177	1.887	202	12	3	2.281	354	1.130	992	11	6	2.493
71	165	1.662	211	14	8	2.060	338	1.031	967	10	5	2.351
72	145	1.496	213	14	7	1.875	295	880	949	13	4	2.141
73	148	1.395	230	13	10	1.796	317	890	1.019	12	5	2.243
74	117	1.200	249	5	3	1.574	314	758	944	2	6	2.024
70 - 74	752	7.640	1.105	58	31	9.586	1.618	4.689	4.871	48	26	11.252
75	114	1.084	245	6	2	1.451	237	634	962	6	1	1.840
76	100	930	263	9	2	1.304	212	536	939	3	3	1.693
77	84	763	221	6	1	1.075	219	443	880	7	—	1.549
78	70	756	246	7	1	1.080	185	375	880	3	2	1.445
79	66	643	242	6	2	959	175	316	876	6	—	1.373
75 - 79	434	4.176	1.217	34	8	5.869	1.028	2.304	4.537	25	6	7.900
80 - 84	156	1.632	926	14	6	2.734	548	787	2.933	11	3	4.282
85 - 89	56	556	525	4	1	1.142	277	215	1.616	1	1	2.110
90 - 94	8	122	208	—	—	338	73	31	544	—	—	648
95 - 99	3	22	50	—	—	75	11	3	90	—	—	104
100 E PIU'	—	2	3	—	—	5	1	1	14	—	—	16
TOTALE	196.845	155.743	6.063	1.663	398	360.712	180.566	158.244	28.471	1.901	579	369.761

TAV. 2 - Popolazione presente per singolo anno di età, sesso e stato civile

ETÀ (anni)	MASCHI						FEMMINE					
	CELIBI	CONIUGATI	VEDOVI	SEPARATI LEGALMENTE	DIVORZIATI	TOTALE	NUBILI	CONIUGATE	VEDOVE	SEPARATE LEGALMENTE	DIVORZIATE	TOTALE
0	5.247	—	—	—	—	5.247	5.020	—	—	—	—	5.020
1	5.448	—	—	—	—	5.448	5.050	—	—	—	—	5.050
2	5.670	—	—	—	—	5.670	5.277	—	—	—	—	5.277
3	5.912	—	—	—	—	5.912	5.617	—	—	—	—	5.617
4	6.248	—	—	—	—	6.248	5.738	—	—	—	—	5.738
meno di 5	28.525	—	—	—	—	28.525	26.702	—	—	—	—	26.702
5	6.598	—	—	—	—	6.598	6.357	—	—	—	—	6.357
6	6.911	—	—	—	—	6.911	6.620	—	—	—	—	6.620
7	7.258	—	—	—	—	7.258	6.770	—	—	—	—	6.770
8	7.261	—	—	—	—	7.261	6.887	—	—	—	—	6.887
9	7.294	—	—	—	—	7.294	6.877	—	—	—	—	6.877
5 - 9	35.322	—	—	—	—	35.322	33.511	—	—	—	—	33.511
10	7.049	—	—	—	—	7.049	6.963	—	—	—	—	6.963
11	7.022	—	—	—	—	7.022	6.763	—	—	—	—	6.763
12	7.181	—	—	—	—	7.181	6.962	—	—	—	—	6.962
13	7.021	—	—	—	—	7.021	6.912	—	—	—	—	6.912
14	7.297	—	—	—	—	7.297	6.942	—	—	—	—	6.942
10 - 14	35.570	—	—	—	—	35.570	34.542	—	—	—	—	34.542
15	7.337	—	—	—	—	7.337	7.084	—	—	—	—	7.084
16	7.298	18	1	2	—	7.319	7.083	76	—	1	—	7.160
17	7.356	16	—	2	—	7.374	6.858	171	4	2	—	7.035
18	7.036	35	2	—	—	7.073	6.477	464	4	—	—	6.945
19	6.717	82	1	2	7	6.809	5.835	782	4	4	3	6.628
15 - 19	35.744	151	4	6	7	35.912	33.337	1.493	12	7	3	34.852
20	6.394	167	2	1	—	6.564	5.141	1.234	7	10	—	6.392
21	5.897	320	5	1	1	6.224	4.457	1.637	14	18	—	6.126
22	5.246	604	—	7	1	5.858	3.879	2.127	4	25	—	6.035
23	4.819	876	—	9	—	5.704	3.218	2.595	6	36	1	5.856
24	4.248	1.247	2	12	—	5.509	2.833	3.067	7	38	2	5.947
20 - 24	26.604	3.214	9	30	2	29.859	19.528	10.660	38	127	3	30.356
25	3.717	1.768	4	15	2	5.506	2.376	3.574	11	38	2	6.001
26	3.167	2.180	2	23	2	5.374	1.912	3.622	16	47	4	5.601
27	2.654	2.642	1	28	1	5.326	1.693	3.954	9	62	2	5.720
28	2.259	3.110	3	34	2	5.408	1.385	4.071	28	59	6	5.549
29	1.743	3.276	6	37	6	5.068	1.130	4.213	20	48	5	5.416
25 - 29	13.540	12.976	16	137	13	26.682	8.496	19.434	84	254	19	28.287
30	1.499	3.692	3	37	1	5.232	1.069	4.298	44	54	4	5.469
31	1.286	3.796	4	64	5	5.155	955	4.249	31	65	9	5.309
32	1.087	4.125	10	47	3	5.272	807	4.354	35	64	9	5.269
33	936	4.281	10	62	10	5.299	830	4.555	38	71	14	5.508
34	781	4.202	10	56	4	5.053	720	4.334	55	53	14	5.176
30 - 34	5.589	20.096	37	266	23	26.011	4.381	21.790	203	307	50	26.731
35	697	4.119	10	49	7	4.882	688	3.997	42	60	18	4.805
36	610	3.699	9	62	10	4.390	578	3.852	64	61	16	4.571
37	561	3.601	6	47	5	4.220	585	3.650	60	51	8	4.354
38	509	3.726	12	49	10	4.306	541	3.932	73	50	10	4.606
39	515	3.877	8	39	10	4.449	575	3.909	86	46	11	4.627
35 - 39	2.892	19.022	45	246	42	22.247	2.967	19.340	325	268	63	22.963
40	544	3.832	10	49	12	4.447	554	3.893	95	47	20	4.609
41	540	4.000	12	48	10	4.610	610	4.070	110	55	13	4.858
42	540	3.881	19	35	9	4.484	562	3.791	120	53	17	4.543
43	431	3.478	17	36	13	3.975	513	3.556	131	48	14	4.262
44	435	3.353	13	40	8	3.849	500	3.249	154	42	20	3.965
40 - 44	2.490	18.544	71	208	52	21.365	2.739	18.559	610	245	84	22.237

segue TAV. 2 — Popolazione presente per singolo anno di età, sesso e stato civile

ETÀ (anni)	MASCHI						FEMMINE					
	CELIBI	CONIUGATI	VEDOVI	SEPARATI LEGALMENTE	DIVORZIATI	TOTALE	NUBILI	CONIUGATE	VEDOVE	SEPARATE LEGALMENTE	DIVORZIATE	TOTALE
45	498	3.358	22	42	18	3.938	518	3.357	190	35	18	4.118
46	387	3.132	14	46	12	3.591	486	3.181	169	33	11	3.880
47	411	3.503	19	40	11	3.984	494	3.365	205	36	17	4.117
48	424	3.404	30	31	6	3.895	524	3.226	228	36	20	4.034
49	398	3.201	23	45	8	3.675	451	3.163	244	37	11	3.906
45 - 49	2.118	16.598	108	204	55	19.083	2.473	16.292	1.036	177	77	20.055
50	362	3.246	32	32	10	3.682	484	3.056	286	29	13	3.868
51	420	3.311	37	41	8	3.817	521	3.162	323	35	19	4.060
52	410	3.189	39	26	12	3.676	487	3.031	381	24	18	3.941
53	374	3.189	53	37	16	3.669	478	2.980	402	35	23	3.918
54	346	3.138	58	32	14	3.588	488	2.757	388	28	17	3.678
50 - 54	1.912	16.073	219	168	60	18.432	2.458	14.986	1.780	151	90	19.465
55	386	3.125	52	25	9	3.597	491	2.664	492	22	13	3.682
56	335	2.737	67	29	11	3.179	405	2.500	455	29	13	3.402
57	303	2.903	60	32	8	3.306	451	2.592	513	25	19	3.600
58	281	2.700	76	27	15	3.099	401	2.310	552	29	13	3.305
59	271	2.743	67	27	7	3.115	421	2.291	635	26	14	3.387
55 - 59	1.576	14.208	322	140	50	16.296	2.169	12.357	2.647	131	72	17.376
60	224	2.314	80	23	7	2.648	380	1.907	599	18	13	2.917
61	263	2.872	94	23	13	3.265	423	2.354	778	18	15	3.588
62	173	1.743	81	18	5	2.020	306	1.435	488	12	12	2.253
63	156	1.481	84	14	6	1.741	268	1.180	550	7	7	2.012
64	172	1.734	84	18	6	2.014	275	1.302	559	7	10	2.153
60 - 64	988	10.144	423	96	37	11.688	1.652	8.178	2.974	62	57	12.923
65	165	1.846	94	12	4	2.121	295	1.338	711	16	7	2.367
66	195	2.179	148	16	6	2.544	365	1.532	771	21	13	2.702
67	188	2.142	153	18	7	2.508	358	1.414	880	18	4	2.674
68	179	2.023	188	26	5	2.421	362	1.358	931	10	3	2.664
69	173	1.791	204	13	8	2.189	321	1.165	861	12	7	2.366
65 - 69	900	9.981	787	85	30	11.783	1.701	6.807	4.154	77	34	12.773
70	180	1.889	209	12	4	2.294	360	1.136	1.005	10	6	2.517
71	172	1.675	215	14	8	2.084	348	1.027	970	10	5	2.360
72	145	1.490	216	13	7	1.871	299	885	971	14	4	2.173
73	149	1.401	229	13	10	1.802	328	898	1.038	12	6	2.282
74	119	1.211	257	6	3	1.596	322	766	966	2	5	2.061
70 - 74	765	7.666	1.126	58	32	9.647	1.657	4.712	4.950	48	26	11.393
75	116	1.096	247	9	2	1.470	249	638	983	7	1	1.878
76	103	934	268	11	2	1.318	218	542	957	4	3	1.724
77	85	776	224	6	1	1.092	224	448	901	6	—	1.579
78	73	753	248	7	1	1.082	190	376	900	3	2	1.471
79	68	653	244	6	2	973	189	320	900	8	—	1.417
75 - 79	445	4.212	1.231	39	8	5.935	1.070	2.324	4.641	28	6	8.069
80 - 84	160	1.650	965	14	6	2.795	581	788	3.053	13	3	4.438
85 - 89	61	559	548	4	1	1.173	298	217	1.702	1	1	2.219
90 - 94	9	130	210	—	—	349	79	34	574	—	—	687
95 - 99	3	21	51	—	—	75	14	3	96	—	—	113
100 E PIU'	1	2	3	—	—	6	1	1	16	—	—	18
TOTALE	195.214	155.247	6.175	1.701	418	358.755	180.356	157.975	28.895	1.896	588	369.710

TAV. 3 - Popolazione residente per sesso, classe di età e luogo di nascita

LUOGO DI NASCITA	Meno di 6 anni	6-13	14-18	19-24	25-44	45-64	65 e più	TOTALE
A — TOTALE								
Nello stesso Comune di residenza	33.496	69.094	52.285	54.317	115.081	78.650	43.139	446.062
In altro Comune della stessa Provincia	31.959	33.930	12.971	13.322	51.130	30.378	15.867	189.557
In altra Provincia della stessa Regione	795	2.086	2.051	3.544	19.604	16.024	7.479	51.583
Sassari	309	842	596	777	4.616	4.407	2.109	13.656
Nuoro	243	767	948	1.879	9.809	7.650	3.618	24.914
Oristano	243	477	507	888	5.179	3.967	1.752	13.013
In altre Regioni	1.488	5.127	3.272	2.446	10.829	8.902	3.444	35.508
Piemonte	328	1.595	865	412	1.292	816	338	5.646
Valle d'Aosta	9	19	13	3	21	10	3	78
Lombardia	307	1.250	758	275	701	540	218	4.049
Trentino-Alto Adige	12	42	25	21	113	70	23	306
Bolzano-Bozen	10	26	18	14	51	32	5	156
Trento	2	16	7	7	62	38	18	150
Veneto	45	146	83	94	571	559	274	1.772
Friuli-Venezia Giulia	30	65	50	45	221	200	91	702
Liguria	81	318	280	161	379	449	174	1.842
Emilia-Romagna	70	195	137	104	419	497	205	1.627
Toscana	84	191	127	128	620	774	338	2.262
Umbria	3	23	23	39	168	136	41	433
Marche	9	35	15	25	250	233	92	659
Lazio	211	610	424	381	1.172	783	198	3.779
Abruzzi	14	28	24	35	266	222	86	675
Molise	3	13	4	8	91	40	21	180
Campania	124	232	165	242	1.521	1.057	314	3.655
Puglia	38	106	77	139	834	489	140	1.823
Basilicata	8	14	3	15	110	127	58	335
Calabria	20	43	26	52	378	279	87	885
Sicilia	92	202	173	267	1.702	1.621	743	4.800
ITALIA	67.738	110.237	70.579	73.629	196.644	133.954	69.929	722.710
ESTERO	463	1.674	1.361	1.004	1.471	1.205	585	7.763
TOTALE	68.201	111.911	71.940	74.633	198.115	135.159	70.514	730.473
B — MASCHI								
Nello stesso Comune di residenza	17.176	35.115	26.684	28.325	60.588	39.371	19.572	226.831
In altro Comune della stessa Provincia	16.565	17.484	6.658	5.858	22.349	13.459	6.654	89.027
In altra Provincia della stessa Regione	402	1.082	1.003	1.603	8.911	7.461	3.444	23.906
Sassari	153	437	305	408	2.263	2.149	944	6.659
Nuoro	131	398	468	829	4.446	3.539	1.716	11.527
Oristano	118	247	230	366	2.202	1.773	784	5.720
In altre Regioni	743	2.521	1.649	1.201	5.231	4.467	1.564	17.376
Piemonte	149	775	400	143	210	185	77	1.939
Valle d'Aosta	4	11	8	3	9	3	2	40
Lombardia	154	619	390	132	317	263	95	1.970
Trentino-Alto Adige	4	25	13	12	52	32	8	146
Bolzano-Bozen	3	15	8	8	22	16	—	72
Trento	1	10	5	4	30	16	8	74
Veneto	20	69	44	41	264	271	131	840
Friuli-Venezia Giulia	11	32	19	27	107	89	34	319
Liguria	42	159	138	78	189	209	68	883
Emilia-Romagna	36	94	67	47	191	248	88	771
Toscana	41	108	70	68	324	394	159	1.164
Umbria	2	11	10	21	92	74	19	229
Marche	5	14	9	16	135	123	49	351
Lazio	119	297	228	212	603	418	85	1.962
Abruzzi	8	15	14	15	130	113	38	333
Molise	—	6	4	2	43	22	16	93
Campania	67	109	83	127	919	642	171	2.118
Puglia	17	53	45	73	480	291	67	1.026
Basilicata	5	5	2	7	55	71	31	176
Calabria	11	22	15	25	178	153	44	448
Sicilia	48	97	90	152	933	866	382	2.568
ITALIA	34.886	56.202	35.994	36.987	97.079	64.758	31.234	357.140
ESTERO	239	875	679	477	537	534	231	3.572
TOTALE	35.125	57.077	36.673	37.464	97.616	65.292	31.465	360.712

TAV. 4 - Popolazione residente in età da 6 anni in poi per grado di istruzione, sesso, classe di età, condizione professionale o non professionale

CLASSI DI ETÀ (anni) — CONDIZIONE	GRADO DI ISTRUZIONE											
	LAUREATI		DIPLOMATI		FORNITI DI LICENZA DI SCUOLA MEDIA INFERIORE		FORNITI DI LICENZA DI SCUOLA ELEMENTARE		ALFABETI PRIVI DI TITOLO DI STUDIO		ANALFABETI	
	MF	M	MF	M	MF	M	MF	M	MF	M	MF	M
TOTALE	17.419	9.686	70.401	34.089	161.936	85.280	232.903	117.962	144.685	65.310	34.928	13.260
6 - 10	—	—	—	—	—	—	4.908	2.408	64.730	33.221	351	172
11 - 14	—	—	—	—	10.740	4.930	43.026	22.233	2.246	1.343	157	88
15 - 19	—	—	3.560	1.360	50.391	24.931	16.051	9.169	905	495	219	116
20 - 24	187	47	18.166	8.173	28.463	15.053	12.837	6.633	1.296	700	251	142
25 - 44	11.690	5.786	37.470	19.044	52.696	29.214	77.730	37.042	15.742	5.498	2.787	1.032
45 - 54	2.780	1.833	5.518	2.773	9.664	5.717	34.984	18.244	18.144	6.587	5.909	2.281
55 - 64	1.658	1.166	3.209	1.632	5.889	3.439	24.258	12.743	16.888	6.479	6.258	2.398
65 e più	1.104	854	2.478	1.107	4.093	1.996	19.109	9.490	24.734	10.987	18.996	7.031
CONDIZIONE PROFESSIONALE	14.579	8.315	37.505	21.931	67.073	49.066	78.574	63.580	15.488	12.297	2.544	2.109
-di cui disoccupati	298	70	1.966	815	7.449	5.024	8.394	7.088	1.979	1.758	409	381
Imprenditori, liberi professionisti	1.840	1.623	1.706	1.513	1.382	1.172	1.162	896	118	63	—	—
Lavoratori in proprio	300	179	1.743	1.306	6.999	5.503	18.119	14.213	4.927	3.583	712	550
Coadiuvanti	44	20	616	332	2.147	1.224	2.488	867	505	119	46	10
Dirigenti e impiegati	12.135	6.338	28.609	15.127	16.293	10.685	4.100	3.204	80	63	—	—
Lavoratori dipendenti	260	155	4.831	3.653	40.252	30.482	52.705	44.400	9.858	8.469	1.786	1.549
Agricoltura	130	109	818	675	4.051	3.183	9.579	8.179	4.233	3.678	1.210	1.101
Imprenditori, liberi professionisti	22	21	47	43	46	42	63	48	9	8	—	—
Lavoratori in proprio	28	25	274	247	1.423	1.280	4.910	4.472	2.102	1.872	446	409
Coadiuvanti	—	—	39	27	503	393	512	225	121	27	13	4
Dirigenti e impiegati	56	49	284	228	162	115	41	37	1	1	—	—
Lavoratori dipendenti	24	14	174	130	1.917	1.353	4.053	3.397	2.000	1.770	751	688
Industrie	970	884	7.837	6.585	22.887	20.297	33.457	31.659	6.116	5.865	788	766
Imprenditori, liberi professionisti	46	46	205	196	139	134	244	236	1	1	—	—
Lavoratori in proprio	10	6	246	206	1.375	1.214	3.716	3.395	554	501	25	23
Coadiuvanti	1	1	40	31	203	162	160	88	32	14	—	—
Dirigenti e impiegati	823	767	5.340	4.327	2.741	1.958	1.103	1.023	27	25	—	—
Lavoratori dipendenti	90	64	2.006	1.825	18.429	16.829	28.234	26.917	5.502	5.324	763	743
Altre attività	13.479	7.322	28.850	14.671	40.135	25.586	35.538	23.742	5.139	2.754	546	242
Imprenditori, liberi professionisti	1.772	1.556	1.454	1.274	1.197	996	855	612	108	54	—	—
Lavoratori in proprio	262	148	1.223	853	4.201	3.009	9.493	6.346	2.271	1.210	241	118
Coadiuvanti	43	19	537	274	1.441	669	1.816	554	352	78	33	6
Dirigenti e impiegati	11.256	5.522	22.985	10.572	13.390	8.612	2.956	2.144	52	37	—	—
Lavoratori dipendenti	146	77	2.651	1.698	19.906	12.300	20.418	14.086	2.356	1.375	272	118
CONDIZIONE NON PROFESSIONALE	2.840	1.371	32.896	12.158	94.863	36.214	154.329	54.382	129.197	53.013	32.384	11.151
In cerca di prima occupazione	954	308	8.827	3.387	23.005	11.620	10.759	6.999	968	719	29	23
Scolari e studenti	73	33	13.459	6.103	35.215	17.353	49.442	25.744	67.059	34.578	—	—
Casalinghe	346	—	6.195	—	27.641	—	66.015	—	34.531	—	13.123	—
Ritirati dal lavoro	1.186	796	3.263	1.732	5.064	3.857	23.245	18.282	23.107	15.958	14.532	9.002
Altri	281	234	1.152	936	3.938	3.384	4.868	3.357	3.532	1.758	4.700	2.126

TAV. 5 - Popolazione residente attiva e non attiva per sesso e classe di età, attiva per

RAMI DI ATTIVITÀ ECONOMICA	CLASSI DI											
	Meno di 14		14 - 19		20 - 24		25 - 29		30 - 34		35 - 39	
	MF	M	MF	M	MF	M	MF	M	MF	M	MF	M
CONDIZIONE PROFESSIONALE	—	—	11.649	7.614	25.065	17.020	31.955	22.615	34.576	24.863	29.070	21.411
- di cui disoccupati	—	—	2.180	1.471	5.597	3.865	4.289	2.953	2.671	1.918	1.657	1.329
Imprenditori, liberi professionisti	—	—	11	8	178	138	703	547	1.036	873	923	802
Lavoratori in proprio	—	—	239	192	1.477	1.170	3.023	2.470	4.085	3.314	4.318	3.347
Coadiuvanti	—	—	572	426	987	681	849	508	718	292	625	162
Dirigenti e impiegati	—	—	478	216	4.604	2.049	9.769	4.707	12.604	6.725	10.585	6.283
Lavoratori dipendenti	—	—	10.349	6.772	17.819	12.982	17.611	14.383	16.133	13.659	12.619	10.817
Agricoltura	—	—	1.288	952	2.117	1.625	2.067	1.694	1.946	1.633	1.948	1.617
Imprenditori, liberi professionisti	—	—	1	1	3	3	11	10	9	8	19	16
Lavoratori in proprio	—	—	160	145	511	467	737	676	869	788	934	835
Coadiuvanti	—	—	279	234	271	232	162	117	98	42	82	11
Dirigenti e impiegati	—	—	4	4	40	24	63	47	62	49	79	60
Lavoratori dipendenti	—	—	844	568	1.292	899	1.094	844	908	746	834	695
Energia, gas e acqua	—	—	48	44	324	281	883	810	1.180	1.072	874	786
Imprenditori, liberi professionisti	—	—	—	—	—	—	—	—	—	—	—	—
Lavoratori in proprio	—	—	—	—	—	—	—	—	—	—	—	—
Coadiuvanti	—	—	—	—	—	—	—	—	—	—	—	—
Dirigenti e impiegati	—	—	1	1	87	63	259	199	431	340	398	317
Lavoratori dipendenti	—	—	47	43	237	218	624	611	749	732	476	469
Ind. estratt., trasf. min., chim.	—	—	222	191	933	810	2.190	2.008	3.338	3.091	2.749	2.618
Imprenditori, liberi professionisti	—	—	—	—	—	—	—	—	2	2	4	3
Lavoratori in proprio	—	—	—	—	12	10	16	15	41	37	44	43
Coadiuvanti	—	—	3	2	2	2	4	4	5	4	5	3
Dirigenti e impiegati	—	—	5	1	127	71	472	376	848	731	833	767
Lavoratori dipendenti	—	—	214	188	792	727	1.698	1.613	2.442	2.317	1.863	1.802
Ind. lavoraz. metalli, mecc. prec.	—	—	516	477	1.536	1.388	2.043	1.899	1.921	1.815	1.268	1.204
Imprenditori, liberi professionisti	—	—	—	—	1	1	5	4	3	3	6	6
Lavoratori in proprio	—	—	—	—	66	65	123	121	145	138	155	150
Coadiuvanti	—	—	15	15	14	13	6	6	3	1	3	2
Dirigenti e impiegati	—	—	19	4	130	59	221	140	290	233	218	182
Lavoratori dipendenti	—	—	482	458	1.325	1.250	1.688	1.628	1.480	1.440	886	864
Ind. alim., tess., pelli, legno	—	—	1.144	758	1.926	1.189	1.938	1.326	1.986	1.482	1.665	1.304
Imprenditori, liberi professionisti	—	—	—	—	—	—	4	3	5	5	8	8
Lavoratori in proprio	—	—	13	9	94	71	210	156	322	245	353	255
Coadiuvanti	—	—	32	27	47	37	31	22	30	20	29	9
Dirigenti e impiegati	—	—	32	12	218	93	299	157	311	204	255	195
Lavoratori dipendenti	—	—	1.067	710	1.567	988	1.394	988	1.318	1.008	1.020	837
Ind. costr., install. impianti	—	—	2.787	2.712	5.197	5.019	4.776	4.606	3.934	3.817	3.331	3.259
Imprenditori, liberi professionisti	—	—	1	1	7	6	23	23	57	54	89	86
Lavoratori in proprio	—	—	11	9	127	125	350	348	505	503	501	495
Coadiuvanti	—	—	34	32	36	35	15	15	8	7	6	6
Dirigenti e impiegati	—	—	22	6	199	110	351	240	312	240	228	196
Lavoratori dipendenti	—	—	2.719	2.664	4.828	4.743	4.037	3.980	3.052	3.013	2.507	2.476
Commercio, pubbl. esercizi	—	—	2.916	1.954	5.414	3.390	6.014	3.889	5.446	3.640	4.565	3.025
Imprenditori, liberi professionisti	—	—	6	4	113	90	293	254	420	357	408	342
Lavoratori in proprio	—	—	38	23	501	345	1.256	923	1.683	1.253	1.846	1.224
Coadiuvanti	—	—	193	107	559	317	593	319	532	196	469	121
Dirigenti e impiegati	—	—	132	73	834	375	1.396	672	1.279	706	845	549
Lavoratori dipendenti	—	—	2.547	1.747	3.407	2.263	2.476	1.721	1.532	1.128	997	789
Trasporti e comunicazioni	—	—	118	102	1.128	953	2.155	1.840	2.702	2.332	2.473	2.180
Imprenditori, liberi professionisti	—	—	—	—	—	—	6	4	2	2	10	9
Lavoratori in proprio	—	—	4	4	70	69	164	162	238	233	212	212
Coadiuvanti	—	—	7	7	37	36	20	19	13	13	11	5
Dirigenti e impiegati	—	—	9	3	297	167	656	419	954	661	850	626
Lavoratori dipendenti	—	—	98	88	724	681	1.309	1.236	1.495	1.423	1.390	1.328
Credito, assic.; serv. imprese	—	—	84	27	782	301	1.397	787	1.456	1.086	1.026	848
Imprenditori, liberi professionisti	—	—	3	2	31	20	218	158	342	292	275	244
Lavoratori in proprio	—	—	1	—	5	3	17	11	22	15	27	23
Coadiuvanti	—	—	1	—	7	2	5	4	6	2	8	2
Dirigenti e impiegati	—	—	66	14	637	189	1.019	490	985	688	645	515
Lavoratori dipendenti	—	—	13	11	102	87	138	124	101	89	71	64
Pubblica amm.ne; servizi	—	—	2.526	397	5.708	2.064	8.492	3.756	10.667	4.895	9.171	4.570
Imprenditori, liberi professionisti	—	—	—	—	23	18	143	91	196	150	104	88
Lavoratori in proprio	—	—	12	2	91	15	150	58	260	102	246	110
Coadiuvanti	—	—	8	2	14	7	13	2	23	7	12	3
Dirigenti e impiegati	—	—	188	98	2.035	898	5.033	1.967	7.132	2.873	6.234	2.876
Lavoratori dipendenti	—	—	2.318	295	3.545	1.126	3.153	1.638	3.056	1.763	2.575	1.493
In cerca di prima occupazione	—	—	22.249	11.819	13.999	7.200	5.232	2.482	1.756	801	686	348
TOTALE POP. ATTIVA	—	—	33.898	19.433	39.064	24.220	37.187	25.097	36.332	25.664	29.756	21.759
Scolari e studenti	113.640	57.979	40.849	20.902	9.320	4.287	3.009	1.496	489	231	93	42
Casalinghe	—	—	7.106	—	10.308	—	14.399	—	15.656	—	14.573	—
Ritirati dal lavoro	—	—	61	39	72	31	108	44	147	79	301	173
Altri	66.472	34.223	3.459	3.015	2.436	2.210	941	682	663	434	709	439
TOTALE POP. NON ATTIVA	180.112	92.202	51.475	23.956	22.136	6.528	18.457	2.222	16.955	744	15.676	654

ramo di attività economica e posizione nella professione; non attiva per condizione non professionale

ETÀ (anni)

40 - 44		45 - 49		50 - 54		55 - 59		60 - 64		65 - 69		70 e più	
MF	M	MF	M	MF	M	MF	M	MF	M	MF	M	MF	M
26.834	20.255	21.808	16.982	17.781	13.836	10.564	8.044	3.726	2.702	1.664	1.219	1.071	737
1.443	1.209	1.272	1.120	936	854	377	353	70	67	3	3	—	—
908	775	726	638	646	559	482	414	246	216	192	161	157	136
4.965	3.809	4.624	3.544	4.051	3.040	2.905	2.122	1.459	1.068	994	783	660	475
631	143	559	124	426	89	280	77	113	40	54	20	32	10
8.602	5.492	5.714	3.912	4.684	3.215	2.964	2.054	903	583	222	130	88	51
11.728	10.036	10.185	8.764	7.974	6.933	3.933	3.377	1.005	795	202	125	134	65
2.386	2.015	2.756	2.371	2.592	2.316	1.601	1.478	665	613	397	373	258	238
23	19	29	28	32	28	17	14	13	8	13	10	17	17
1.181	1.026	1.393	1.230	1.358	1.229	1.025	953	468	439	339	321	208	196
84	14	95	11	71	5	25	3	12	2	4	2	5	3
90	74	76	63	74	62	43	37	7	5	4	4	2	1
1.008	882	1.163	1.039	1.057	992	491	471	165	159	37	36	26	21
750	713	626	589	490	464	186	173	21	20	2	2	2	2
—	—	—	—	—	—	—	—	—	—	—	—	—	—
—	—	—	—	—	—	—	—	—	—	—	—	—	—
—	—	—	—	—	—	—	—	—	—	—	—	—	—
374	341	276	250	183	164	100	93	7	6	1	1	1	1
376	372	350	339	307	300	86	80	14	14	1	1	1	1
2.312	2.218	1.801	1.765	1.353	1.309	626	608	86	81	14	12	7	7
5	4	3	3	5	4	1	1	—	—	1	1	1	1
32	29	25	24	28	26	14	12	10	9	1	—	1	1
2	—	1	1	2	—	—	—	—	—	—	—	—	—
530	495	283	271	250	232	117	110	22	21	3	3	—	—
1.743	1.690	1.489	1.466	1.068	1.047	494	485	54	51	9	8	5	5
964	933	648	617	479	459	252	244	61	57	23	20	9	8
4	4	7	7	5	4	3	3	—	—	—	—	—	—
116	114	89	84	77	74	42	40	16	16	8	8	4	4
2	1	2	1	—	—	1	1	2	2	—	—	—	—
144	129	65	61	55	51	26	24	2	2	2	2	1	1
698	685	485	464	341	330	180	176	41	37	13	10	4	3
1.467	1.203	1.126	924	755	630	405	327	121	102	73	65	33	27
10	8	9	9	9	8	9	9	5	5	4	3	2	2
405	335	357	270	256	205	120	89	59	50	51	48	25	19
25	8	23	4	18	5	13	4	3	—	—	—	1	1
207	170	136	119	89	74	69	58	17	14	2	2	—	—
820	682	601	522	383	338	194	167	37	33	16	12	5	5
3.226	3.173	2.628	2.591	1.782	1.752	768	749	186	183	39	39	25	24
120	117	91	90	53	52	33	33	18	18	10	10	12	12
473	472	337	334	190	186	66	65	24	24	8	8	4	4
6	4	1	1	5	1	—	—	—	—	—	—	—	—
216	196	105	99	92	84	73	69	16	16	3	3	1	1
2.411	2.384	2.094	2.067	1.442	1.429	596	582	128	125	18	18	8	7
4.589	2.953	3.720	2.344	3.192	1.906	2.290	1.332	1.134	669	712	456	501	291
437	342	310	250	284	219	204	150	95	75	82	59	52	34
2.162	1.357	1.966	1.201	1.805	1.018	1.446	791	814	471	541	356	391	229
483	108	422	98	324	76	236	67	94	35	49	17	22	6
694	491	438	333	355	258	186	139	64	38	21	15	17	11
813	655	584	462	424	335	218	185	67	50	19	9	19	11
2.255	2.033	1.786	1.681	1.474	1.381	852	784	151	129	39	34	15	13
9	9	10	7	6	6	3	3	2	2	3	2	1	1
329	324	287	285	217	215	126	124	30	30	19	19	11	10
6	3	4	3	—	—	2	1	—	—	—	—	—	—
722	566	472	406	396	352	265	228	55	38	7	4	2	1
1.189	1.131	1.013	980	855	808	456	428	64	59	10	9	1	1
801	682	632	555	490	443	301	271	126	118	43	42	41	37
212	195	182	174	149	145	107	102	66	65	32	31	28	28
20	16	18	15	15	11	9	6	9	6	6	6	7	4
8	—	1	—	—	—	—	—	1	1	1	1	—	—
494	410	369	309	278	246	152	134	35	33	4	4	5	4
67	61	62	57	48	41	32	29	15	13	—	—	1	1
8.084	4.332	6.085	3.545	5.174	3.176	3.283	2.078	1.175	730	322	176	180	90
88	77	85	70	103	93	105	99	47	43	47	45	44	41
247	136	152	101	105	76	57	42	29	23	21	17	9	8
15	5	10	5	5	2	2	1	1	—	—	—	4	—
5.131	2.620	3.494	2.001	2.912	1.692	1.933	1.162	678	410	175	92	59	31
2.603	1.494	2.344	1.368	2.049	1.313	1.186	774	420	254	79	22	64	10
385	209	121	91	68	64	43	39	3	3	—	—	—	—
27.219	20.464	21.929	17.073	17.849	13.900	10.607	8.083	3.729	2.705	1.664	1.219	1.071	737
27	5	25	11	—	—	—	—	—	—	—	—	—	—
14.930	—	14.169	—	13.780	—	12.016	—	8.729	—	8.150	—	14.035	—
822	521	2.178	1.459	5.154	3.772	9.770	7.369	11.032	8.381	13.425	9.912	27.327	17.847
754	486	811	519	1.104	701	1.217	741	1.060	578	1.214	585	3.628	1.165
16.533	1.012	17.183	1.989	20.038	4.473	23.003	8.110	20.821	8.959	22.789	10.497	44.990	19.012

TAV. 6 - Popolazione residente attiva e non attiva per sesso e stato civile; attiva per ramo di

RAMI DI ATTIVITÀ ECONOMICA POSIZIONE NELLA PROFESSIONE	MASCHI					TOTALE
	CELIBI	CONIUGATI	VEDOVI	SEPARATI LEGALMENTE	DIVORZIATI	
CONDIZIONE PROFESSIONALE	44.336	110.857	720	1.164	221	157.298
- di cui disoccupati	8.264	6.663	47	125	37	15.136
Imprenditori, liberi professionisti	752	4.342	49	105	19	5.267
Lavoratori in proprio	5.048	19.824	241	173	48	25.334
Coadiuvanti	1.516	1.040	3	12	1	2.572
Dirigenti e impiegati	7.013	27.793	136	414	61	35.417
Lavoratori dipendenti	30.007	57.858	291	460	92	88.708
Agricoltura, caccia, foreste, pesca	6.245	10.487	127	53	13	16.925
Imprenditori, liberi professionisti	27	132	2	1	—	162
Lavoratori in proprio	2.592	5.607	77	23	6	8.305
Coadiuvanti	616	60	—	—	—	676
Dirigenti e impiegati	67	361	1	1	—	430
Lavoratori dipendenti	2.943	4.327	47	28	7	7.352
Energia, gas e acqua	850	4.048	16	40	2	4.956
Imprenditori, liberi professionisti	—	—	—	—	—	—
Lavoratori in proprio	—	—	—	—	—	—
Coadiuvanti	—	—	—	—	—	—
Dirigenti e impiegati	209	1.537	7	22	1	1.776
Lavoratori dipendenti	641	2.511	9	18	1	3.180
Industrie estrattive, trasformazione minerali, chimiche	2.564	12.013	45	88	8	14.718
Imprenditori, liberi professionisti	—	18	—	1	—	19
Lavoratori in proprio	26	173	2	4	1	206
Coadiuvanti	6	10	—	—	—	16
Dirigenti e impiegati	391	2.647	7	32	1	3.078
Lavoratori dipendenti	2.141	9.165	36	51	6	11.399
Industrie lavorazione metalli, meccanica precisione	2.979	6.061	16	53	12	9.121
Imprenditori, liberi professionisti	3	28	—	1	—	32
Lavoratori in proprio	152	655	2	4	1	814
Coadiuvanti	32	10	—	—	—	42
Dirigenti e impiegati	163	710	2	9	4	888
Lavoratori dipendenti	2.629	4.658	12	39	7	7.345
Industrie alimentari, tessili, pelli, legno, altre	3.036	6.175	34	79	13	9.337
Imprenditori, liberi professionisti	3	51	2	4	—	60
Lavoratori in proprio	308	1.410	12	17	5	1.752
Coadiuvanti	82	55	—	—	—	137
Dirigenti e impiegati	257	822	2	15	2	1.098
Lavoratori dipendenti	2.386	3.837	18	43	6	6.290
Industria costruzioni, installazioni impianti edilizia	10.793	16.888	81	129	33	27.924
Imprenditori, liberi professionisti	37	446	5	13	1	502
Lavoratori in proprio	362	2.181	12	16	2	2.573
Coadiuvanti	72	29	—	—	—	101
Dirigenti e impiegati	302	937	6	13	2	1.260
Lavoratori dipendenti	10.020	13.295	58	87	28	23.488
Commercio, pubblici esercizi; riparazioni di veicoli	8.038	17.340	168	239	64	25.849
Imprenditori, liberi professionisti	276	1.829	17	43	11	2.176
Lavoratori in proprio	1.267	7.691	120	85	28	9.191
Coadiuvanti	641	811	3	11	1	1.467
Dirigenti e impiegati	907	2.693	11	43	6	3.660
Lavoratori dipendenti	4.947	4.316	17	57	18	9.355
Trasporti e comunicazioni	2.425	10.861	47	114	15	13.462
Imprenditori, liberi professionisti	4	41	—	—	—	45
Lavoratori in proprio	227	1.431	13	12	4	1.687
Coadiuvanti	51	36	—	—	—	87
Dirigenti e impiegati	521	2.893	12	38	7	3.471
Lavoratori dipendenti	1.622	6.460	22	64	4	8.172
Credito e assicurazione; servizi imprese; noleggio	1.084	3.995	28	80	10	5.197
Imprenditori, liberi professionisti	262	1.149	11	31	3	1.456
Lavoratori in proprio	19	91	2	4	—	116
Coadiuvanti	3	9	—	—	—	12
Dirigenti e impiegati	647	2.331	11	42	5	3.036
Lavoratori dipendenti	153	415	4	3	2	577
Pubblica amministrazione; servizi pubblici e privati	6.322	22.989	158	289	51	29.809
Imprenditori, liberi professionisti	140	648	12	11	4	815
Lavoratori in proprio	95	585	1	8	1	690
Coadiuvanti	13	20	—	1	—	34
Dirigenti e impiegati	3.549	12.862	77	199	33	16.720
Lavoratori dipendenti	2.525	8.874	68	70	13	11.550
In cerca di prima occupazione	21.560	1.412	16	57	11	23.056
TOTALE POPOLAZIONE ATTIVA	65.896	112.269	736	1.221	232	180.354
Scolari e studenti	84.731	195	7	13	7	84.953
Casalinghe	—	—	—	—	—	—
Ritirati dal lavoro	4.129	40.059	4.931	373	135	49.627
Altri	42.089	3.220	389	56	24	45.778
TOTALE POPOLAZIONE NON ATTIVA	130.949	43.474	5.327	442	166	180.358

attività economica e posizione nella professione; non attiva per condizione non professionale

FEMMINE						MASCHI E FEMMINE					
NUBILI	CONIUGATE	VEDOVE	SEPARATE LEGALMENTE	DIVORZiate	TOTALE	CELIBI E NUBILI	CONIUGATI	VEDOVI	SEPARATI LEGALMENTE	DIVORZIATI	TOTALE
25.026	30.033	2.173	947	286	58.465	69.362	140.890	2.893	2.111	507	215.763
3.438	1.732	69	106	14	5.359	11.702	8.395	116	231	51	20.495
199	640	65	25	12	941	951	4.982	114	130	31	6.208
1.686	5.015	639	87	39	7.466	6.734	24.839	880	260	87	32.800
790	2.437	33	10	4	3.274	2.306	3.477	36	22	5	5.846
9.337	15.319	566	445	133	25.800	16.350	43.112	702	859	194	61.217
13.014	6.622	870	380	98	20.984	43.021	64.480	1.161	840	190	109.692
1.323	1.670	86	12	5	3.096	7.568	12.157	213	65	18	20.021
5	15	4	—	1	25	32	147	6	1	1	187
286	531	56	2	3	878	2.878	6.138	133	25	9	9.183
129	381	2	—	—	512	745	441	2	—	—	1.188
45	64	5	—	—	114	112	425	6	1	—	544
858	679	19	10	1	1.567	3.801	5.006	66	38	8	8.919
133	257	22	16	2	430	983	4.305	38	56	4	5.386
—	—	—	—	—	—	—	—	—	—	—	—
—	—	—	—	—	—	—	—	—	—	—	—
99	207	19	16	1	342	308	1.744	26	38	2	2.118
34	50	3	—	1	88	675	2.561	12	18	2	3.268
344	526	26	13	4	913	2.908	12.539	71	101	12	15.631
—	2	—	1	—	3	—	20	—	2	—	22
4	13	1	—	—	18	30	186	3	4	1	224
1	7	—	—	—	8	7	17	—	—	—	24
155	243	6	5	3	412	546	2.890	13	37	4	3.490
184	261	19	7	1	472	2.325	9.426	55	58	7	11.871
298	284	8	6	3	599	3.277	6.345	24	59	15	9.720
—	2	—	—	—	2	3	30	—	1	—	34
5	21	1	—	—	27	157	676	3	4	1	841
4	3	—	—	—	7	36	13	—	—	—	49
139	140	1	3	2	285	302	850	3	12	6	1.173
150	118	6	3	1	278	2.779	4.776	18	42	8	7.623
1.854	1.346	56	35	11	3.302	4.890	7.521	90	114	24	12.639
1	4	—	—	—	5	4	55	2	4	—	65
226	260	16	9	2	513	534	1.670	28	26	7	2.265
31	83	1	—	—	115	113	138	1	—	—	252
251	264	10	9	3	537	508	1.086	12	24	5	1.635
1.345	735	29	17	6	2.132	3.731	4.572	47	60	12	8.422
348	381	11	11	4	755	11.141	17.269	92	140	37	28.679
—	10	1	—	1	12	37	456	6	13	2	514
6	16	1	—	—	23	368	2.197	13	16	2	2.596
2	6	1	—	—	10	74	35	1	1	—	111
177	171	2	6	2	358	479	1.108	8	19	4	1.618
163	178	6	4	1	352	10.183	13.473	64	91	29	23.840
5.348	8.351	716	172	57	14.644	13.386	25.691	884	411	121	40.493
74	384	53	13	4	528	350	2.213	70	56	15	2.704
950	3.692	538	52	26	5.258	2.217	11.383	658	137	54	14.449
584	1.886	28	7	4	2.509	1.225	2.697	31	18	5	3.976
1.105	1.387	45	50	14	2.601	2.012	4.080	56	93	20	6.261
2.635	1.002	52	50	9	3.748	7.582	5.318	69	107	27	13.103
544	1.058	52	25	7	1.686	2.969	11.919	99	139	22	15.148
—	5	2	—	—	7	4	46	2	—	—	52
1	18	—	1	—	20	228	1.449	13	13	4	1.707
1	12	—	—	—	13	52	48	—	—	—	100
402	758	31	20	3	1.214	923	3.651	43	58	10	4.685
140	265	19	4	4	432	1.762	6.725	41	68	8	8.604
947	946	34	37	18	1.982	2.031	4.941	62	117	28	7.179
63	113	2	7	4	189	325	1.262	13	38	7	1.645
6	25	5	1	3	40	25	116	7	5	3	156
6	19	1	1	—	27	9	28	1	1	—	39
846	753	16	28	10	1.653	1.493	3.084	27	70	15	4.689
26	36	10	—	1	73	179	451	14	3	3	650
13.887	15.214	1.162	620	175	31.058	20.209	38.203	1.320	909	226	60.867
56	105	3	4	2	170	196	753	15	15	6	985
202	439	21	22	5	689	297	1.024	22	30	6	1.379
32	40	—	1	—	73	45	60	—	2	—	107
6.118	11.332	431	308	95	18.284	9.667	24.194	508	507	128	35.004
7.479	3.298	707	285	73	11.842	10.004	12.172	775	355	86	23.392
18.754	2.503	75	145	9	21.486	40.314	3.915	91	202	20	44.542
43.780	32.536	2.248	1.092	295	79.951	109.676	144.805	2.984	2.313	527	260.305
81.570	894	6	23	6	82.499	166.301	1.089	13	36	13	167.452
15.803	115.332	15.890	635	191	147.851	15.803	115.332	15.890	635	191	147.851
4.311	8.249	8.014	122	74	20.770	8.440	48.308	12.945	495	209	70.397
35.102	1.233	2.313	29	13	38.690	77.191	4.453	2.702	85	37	84.468
136.786	125.708	26.223	809	284	289.810	267.735	169.182	31.550	1.251	450	470.168

TAV. 7 - Popolazione residente attiva in condizione professionale per

N. CLASSIFICAZIONE	RAMI E CLASSI DI ATTIVITÀ ECONOMICA	POSIZIONE			
		IMPRENDITORI E LIBERI PROFESSIONISTI		LAVORATORI IN PROPRIO	
		MF	M	MF	M
0	Agricoltura, caccia, foreste, pesca	187	162	9.183	8.305
01	Agricoltura e caccia	185	160	8.778	7.905
02	Foreste	—	—	18	18
03	Pesca	—	—	318	316
04	Attività connesse con agricoltura	2	2	69	66
1	Energia, gas e acqua	—	—	—	—
1A	Estrazione di combustibili - Industria petrolifera	—	—	—	—
11	Industria dell'estrazione e agglomerazione di combustibili solidi	—	—	—	—
12	Cokerie	—	—	—	—
13	Industria dell'estrazione di petrolio e gas naturali	—	—	—	—
14	Industria petrolifera	—	—	—	—
15	Industria dei combustibili nucleari	—	—	—	—
1B	Energia elettrica, gas e acqua	—	—	—	—
16	Industria produzione e distribuzione di energia elettrica e gas	—	—	—	—
17	Industria raccolta, depurazione e distribuzione di acqua	—	—	—	—
2	Industrie estrattive, manifatturiere per trasformazione minerali, chimiche	22	19	224	206
21	Industria dell'estrazione di minerali metalliferi	1	1	8	8
22	Industria della produzione e prima trasformazione dei metalli	3	2	11	9
23	Industria estrazione di minerali non metalliferi; torbiere	5	4	23	22
24	Industria della lavorazione di minerali non metalliferi	11	10	175	160
25	Industrie chimiche	2	2	7	7
26	Industria della produzione di fibre artificiali e sintetiche	—	—	—	—
3	Industrie manifatturiere per lavorazione metalli; meccanica di precisione	34	32	841	814
31	Industria della costruzione di prodotti in metallo	22	21	581	564
32	Industria costruzione e installazione di macchine e di materiale meccanico	8	8	39	33
33	Industria della costruzione, installazione e riparazione di macchine	—	—	10	10
34	Industria costruzione e installazione di impianti e riparazione di materiale elettrico	2	1	169	167
35	Industria costruzione e montaggio di autoveicoli	1	1	5	5
36	Industria della costruzione di altri mezzi di trasporto	1	1	14	12
37	Industria della costruzione di strumenti di precisione	—	—	23	23
4	Industrie manifatturiere alimentari, tessili, abbigliamento, mobilio, altre	65	60	2.265	1.752
41	Industrie alimentari	7	7	368	291
42	Industrie dello zucchero, delle bevande e del tabacco	11	9	33	29
43	Industrie tessili	1	1	121	18
44	Industrie delle pelli e del cuoio	—	—	18	16
45	Industrie delle calzature; di abbigliamento e affini	12	11	451	218
46	Industrie del legno e del mobile in legno	18	16	949	910
47	Industrie della carta; stampa ed editoria	10	10	104	80
48	Industrie della gomma e manufatti di materie plastiche	6	6	98	94
49	Industrie manifatturiere diverse	—	—	123	96
5	Industrie costruzioni e installazioni impianti per edilizia	514	502	2.596	2.573
50	Edilizia e genio civile	514	502	2.596	2.573
6	Commercio, pubblici esercizi; riparazioni di veicoli	2.704	2.176	14.449	9.191
6A	Commercio, pubblici esercizi e alberghi	2.704	2.176	12.992	7.748
61	Commercio all'ingrosso	348	302	665	530
62	Commercio all'ingrosso di materiali da recupero	13	11	18	14
63	Intermediari del commercio	1.231	1.131	493	432
64	Commercio al minuto alimentari, abbigliamento; farmacie	661	403	8.922	4.915
65	Commercio al minuto veicoli, carburanti, libri, articoli vari	214	155	1.541	971
66	Pubblici esercizi ed esercizi alberghieri	237	174	1.353	886
6B	Riparazioni di beni di consumo e di veicoli	—	—	1.457	1.443
67	Riparazioni di beni di consumo e di veicoli	—	—	1.457	1.443
7	Trasporti e comunicazioni	52	45	1.707	1.687
71	Ferrovie	1	—	4	4
72	Altri trasporti terrestri	36	32	1.529	1.515
73	Trasporti fluviali, lacuali e lagunari	—	—	1	1
74	Trasporti marittimi e cabotaggio	1	1	—	—
75	Trasporti aerei	—	—	3	2
76	Attività connesse ai trasporti	9	8	133	129
77	Agenzie di viaggio, intermediari dei trasporti, magazzini	5	4	37	36
79	Comunicazioni	—	—	—	—
8	Credito e assicurazione; servizi alle imprese; noleggio	1.645	1.456	156	116
8A	Credito e assicurazione	101	84	17	9
81	Istituti di credito	—	—	—	—
82	Assicurazione	101	84	17	9
8B	Servizi prestati alle imprese; noleggio	1.544	1.372	139	107
83	Ausiliari finanziari; servizi alle imprese	1.538	1.366	66	47
84	Noleggio di beni mobili	6	6	73	60
9	Pubblica amministrazione; servizi pubblici e privati	985	815	1.379	690
9A	Pubblica amministrazione	—	—	—	—
91	Pubblica amministrazione, difesa, sicurezza sociale	—	—	—	—
9B	Servizi pubblici e privati	985	815	1.379	690
92	Servizi di igiene, amministrazione di cimiteri	8	2	26	15
93	Istruzione	38	26	22	16
94	Ricerca e sviluppo	11	7	—	—
95	Sanità e servizi veterinari	788	678	72	62
96	Altri servizi sociali	1	—	—	—
97	Servizi ricreativi e culturali	74	62	29	26
98	Servizi personali	65	40	1.230	571
99	Rappresentanze diplomatiche, organizzazioni internazionali, forze armate alleate	—	—	—	—
	TOTALE	6.208	5.267	32.800	25.334

sesso, posizione nella professione, ramo e classe di attività economica

NELLA PROFESSIONE								N. CLASSIFICAZIONE
COADIUVANTI		DIRIGENTI E IMPIEGATI		LAVORATORI DIPENDENTI		TOTALE		
MF	M	MF	M	MF	M	MF	M	
1.188	676	544	430	8.919	7.352	20.021	16.925	0
1.147	641	177	139	7.400	5.980	17.687	14.825	01
2	2	18	15	505	491	543	526	02
27	26	11	9	401	396	757	747	03
12	7	338	267	613	485	1.034	827	04
—	—	2.118	1.776	3.268	3.180	5.386	4.956	1
—	—	688	640	1.249	1.198	1.937	1.838	1A
—	—	53	46	213	206	266	252	11
—	—	1	1	12	12	13	13	12
—	—	24	24	42	42	66	66	13
—	—	588	552	950	911	1.538	1.463	14
—	—	22	17	32	27	54	44	15
—	—	1.430	1.136	2.019	1.982	3.449	3.118	1B
—	—	1.305	1.030	1.788	1.752	3.093	2.782	16
—	—	125	106	231	230	356	336	17
24	16	3.490	3.078	11.871	11.399	15.631	14.718	2
1	1	456	400	1.823	1.798	2.289	2.208	21
3	1	914	839	3.027	2.954	3.958	3.805	22
1	1	297	244	1.532	1.493	1.858	1.764	23
18	13	362	297	2.253	2.143	2.819	2.623	24
1	—	1.302	1.166	2.112	2.049	3.424	3.224	25
—	—	159	132	1.124	962	1.283	1.094	26
49	42	1.173	888	7.623	7.345	9.720	9.121	3
35	29	453	364	4.096	3.985	5.187	4.963	31
3	3	173	136	1.325	1.268	1.548	1.448	32
1	1	74	49	70	66	155	126	33
8	7	299	231	1.569	1.517	2.047	1.923	34
—	—	108	66	231	202	345	274	35
1	1	25	20	165	160	206	194	36
1	1	41	22	167	147	232	193	37
252	137	1.635	1.098	8.422	6.290	12.639	9.337	4
120	66	291	176	1.478	1.072	2.264	1.612	41
11	10	314	231	1.013	732	1.382	1.011	42
6	—	259	182	1.502	1.032	1.889	1.233	43
3	—	11	8	72	47	104	71	44
30	9	75	41	937	273	1.505	552	45
43	36	154	95	1.989	1.847	3.153	2.904	46
19	6	309	220	706	623	1.148	939	47
7	5	143	98	570	541	824	744	48
13	5	79	47	155	123	370	271	49
111	101	1.618	1.260	23.840	23.488	28.679	27.924	5
111	101	1.618	1.260	23.840	23.488	28.679	27.924	50
3.976	1.467	6.261	3.660	13.103	9.355	40.493	25.849	6
3.929	1.427	6.129	3.573	10.367	6.677	36.121	21.601	6A
254	120	1.914	1.288	1.433	1.241	4.614	3.481	61
9	2	13	9	26	24	79	60	62
125	52	473	373	22	22	2.344	2.010	63
2.475	831	1.790	824	3.897	2.011	17.745	8.984	64
437	169	1.472	799	1.252	879	4.916	2.973	65
629	253	467	280	3.737	2.500	6.423	4.093	66
47	40	132	87	2.736	2.678	4.372	4.248	6B
47	40	132	87	2.736	2.678	4.372	4.248	67
100	87	4.685	3.471	8.604	8.172	15.148	13.462	7
—	—	1.328	1.109	2.353	2.210	3.686	3.323	71
85	76	442	334	2.847	2.808	4.939	4.765	72
—	—	27	27	41	39	69	67	73
—	—	300	292	673	659	974	952	74
—	—	143	122	72	71	218	195	75
8	5	192	166	703	672	1.045	980	76
6	5	157	103	412	386	617	534	77
1	1	2.096	1.318	1.503	1.327	3.600	2.646	79
39	12	4.689	3.036	650	577	7.179	5.197	8
10	1	2.551	1.871	149	119	2.828	2.084	8A
—	—	2.141	1.639	134	108	2.275	1.747	81
10	1	410	232	15	11	553	337	82
29	11	2.138	1.165	501	458	4.351	3.113	8B
20	6	2.109	1.144	434	400	4.167	2.963	83
9	5	29	21	67	58	184	150	84
107	34	35.004	16.720	23.392	11.550	60.867	29.809	9
—	—	11.660	8.436	7.774	6.947	19.434	15.383	9A
—	—	11.660	8.436	7.774	6.947	19.434	15.383	91
107	34	23.344	8.284	15.618	4.603	41.433	14.426	9B
2	1	70	41	1.112	436	1.218	495	92
9	6	17.204	4.990	2.813	1.243	20.086	6.281	93
—	—	390	285	59	54	460	346	94
14	1	3.443	1.694	4.262	1.807	8.579	4.242	95
—	—	1.471	809	444	160	1.916	969	96
5	4	651	392	380	280	1.139	764	97
77	22	60	32	6.454	530	7.886	1.195	98
—	—	55	41	94	93	149	134	99
5.846	2.572	61.217	35.417	109.692	88.708	215.763	157.298	

TAV. 8 - Popolazione residente attiva in condizione professionale per sesso e professione

N. CLASSIFICAZIONE	PROFESSIONI	MF	M	N. CLASSIFICAZIONE	PROFESSIONI	MF	M
1	Professioni liberali, tecniche, scientifiche, e assimilate	33.646	17.135	1.74	Altri ingegneri	439	429
1.1	Professori, insegnanti, e assimilati	15.321	4.129	1.75	Architetti	53	47
1.11	Professori universitari e assimilati	756	469	1.76	Geometri e periti edili	1.443	1.419
1.12	Professori di scuola secondaria superiore e assimilati	2.736	1.108	1.77	Periti industriali, periti chimici, e assimilati	634	615
1.13	Professori di scuola media e assimilati	3.991	1.100	1.78	Disegnatori tecnici e cartografi	328	283
1.14	Insegnanti di scuola elementare e assimilati	5.950	644	1.79	Tecnici di impianti nucleari	29	21
1.15	Presidi, capi di istituti di istruzione, direttori didattici	151	118	1.8	Matematici, statistici, economisti e commercialisti	503	391
1.16	Insegnanti non altrove classificati	1.693	677	1.81	Matematici, statistici, economisti, sociologi	23	18
1.17	Cultori di discipline non altrove classificati	44	13	1.82	Commercialisti e assimilati	480	373
1.2	Scrittori, giornalisti, artisti, e assimilati	681	467	1.9	Impiegati tecnici	4.902	4.259
1.21	Scrittori, giornalisti e pubblicisti	176	160	1.91	Tecnici con mansioni direttive e di concetto (escluse le professioni agricole)	2.355	2.085
1.22	Pittori, scultori, e assimilati	119	80	1.92	Tecnici con mansioni esecutive (escluse le professioni agricole)	2.547	2.174
1.23	Registi, direttori artistici, coreografi e tecnici dello spettacolo	40	22	2	Professioni amministrative e assimilate	35.600	24.684
1.24	Musicisti, orchestrali, artisti lirici, attori	278	144	2.1	Imprenditori e direttori imprese e pubblica amministrazione	1.423	1.244
1.25	Artisti di varietà e assimilati	16	11	2.11	Imprenditori titolari e amministratori delegati di imprese industriali, dei trasporti, del credito e dei servizi	695	645
1.26	Atleti, allenatori, e assimilati	52	50	2.12	Imprenditori titolari e amministratori delegati di imprese commerciali	371	281
1.3	Membri del clero e assimilati	217	202	2.13	Imprenditori titolari e amministratori delegati di pubblici esercizi	72	59
1.31	Arcivescovi, vescovi diocesani e superiori generali	30	15	2.14	Direttori e categorie similari delle industrie, trasporti, credito e servizi	137	130
1.32	Parrocchi e altri sacerdoti addetti alla cura delle anime	178	178	2.15	Direttori e categorie similari del commercio	65	56
1.33	Ministri di culti non cattolici	9	9	2.16	Direttori e categorie similari dei pubblici esercizi	38	31
1.4	Medici, farmacisti, ostetriche, infermieri e tecnici sanitari	7.498	3.511	2.17	Direttori generali e categorie similari della pubblica amministrazione	45	42
1.41	Medici chirurgi generici	1.406	1.088	2.2	Impiegati amministrativi con mansioni direttive e di concetto	15.065	9.374
1.42	Medici chirurgi specialisti	527	401	2.21	Impiegati amministrativi con mansioni direttive e di concetto	9.311	5.975
1.43	Dentisti	87	82	2.22	Bibliotecari, impiegati di archivio, e assimilati	197	70
1.44	Farmacisti	386	138	2.23	Cancellieri e ufficiali giudiziari	135	75
1.45	Ostetriche	176	—	2.24	Capistazione e assimilati	221	198
1.46	Infermieri e assimilati	3.989	1.426	2.25	Titolari uffici postali, telegrafici, e assimilati	38	25
1.47	Operatori radiografici, ottici, odontotecnici, e assimilati	370	290	2.26	Analisti e programmatori di calcolatori elettronici e di macchine contabili	243	197
1.48	Assistenti, tecnici sanitari, e assimilati	557	86	2.27	Capitreno e assimilati	278	233
1.5	Magistrati, avvocati, notai	591	514	2.28	Cassieri di negozio	185	27
1.51	Magistrati e giuristi	105	90	2.29	Contabili, economisti, cassieri non altrove classificati	4.457	2.574
1.52	Avvocati e procuratori legali	445	392	2.3	Impiegati amministrativi con mansioni esecutive	12.220	7.222
1.53	Notai	41	32	2.31	Dattilografi e stenografi	1.315	231
1.6	Agronomi, veterinari e biologi	459	358	2.32	Operatori di macchine contabili e calcolatrici	157	73
1.61	Agronomi; periti agrari, forestali, zootecnici; e assimilati	314	282	2.33	Operatori di macchine perforatrici	136	51
1.62	Veterinari	50	49	2.34	Operatori di calcolatori elettronici, di macchine tradizionali, e assimilati	451	258
1.63	Biologi, zoologi, naturalisti	95	27	2.35	Fattorini e bigliettai	289	278
1.7	Fisici, chimici, ingegneri, geometri, periti industriali, disegnatori e cartografi	3.474	3.304				
1.71	Fisici, astronomi, geologi	65	51				
1.72	Chimici	146	114				
1.73	Ingegneri edili	337	325				

segue TAV. 8 — Popolazione residente attiva in condizione professionale per sesso e professione

N. CLASSIFICAZIONE	PROFESSIONI	MF	M	N. CLASSIFICAZIONE	PROFESSIONI	MF	M
2.36	Portalettere e fattorini postali	632	541	4.2	Fonditori, laminatori, e assimilati	1.167	1.100
2.37	Telefonisti e telegrafisti	699	463	4.21	Fonditori, fornaioli e formatori	822	776
2.38	Pesatori e misuratori	36	33	4.22	Laminatori e trafilatori	294	278
2.39	Impiegati amministrativi non altrove classificati	8.505	5.294	4.23	Galvanoplastieri, cementatori e temperatori	51	46
2.4	Membri dei corpi armati dello stato	2.141	2.141	4.3	Fabbriferrai, tornitori, incisori, orafi, argentieri, e assimilati	4.785	4.589
2.41	Ufficiali	418	418	4.31	Fabbriferrai e fucinatori	904	874
2.42	Sottufficiali	1.644	1.644	4.32	Alesatori, fresatori e tornitori	531	516
2.43	Graduati e militari di carriera	79	79	4.33	Finitori e pulitori di prodotti meccanici	513	504
2.5	Membri dei corpi di polizia e sicurezza interna	4.751	4.703	4.34	Utensilisti ed attrezzisti di officina	50	46
2.51	Ufficiali dei carabinieri, di polizia, della guardia di finanza, dei vigili del fuoco, e assimilati	155	152	4.35	Incisori di metalli, orafi e argentieri	87	75
2.52	Ispettori generali di P. S., questori, commissari di polizia, e assimilati	26	25	4.36	Operai metallurgici non altrove classificati	2.700	2.574
2.53	Sottufficiali dei carabinieri, di polizia, della guardia di finanza, dei vigili del fuoco, e assimilati	1.097	1.089	4.4	Meccanici montatori, riparatori, di precisione, e assimilati	5.884	5.764
2.54	Carabinieri, agenti di polizia, guardie di finanza, vigili del fuoco e assimilati	3.473	3.437	4.41	Meccanici generici e riparatori meccanici	5.017	4.950
3	Professioni inerenti all'agricoltura, alla silvicoltura, all'allevamento del bestiame e alla pesca	19.039	16.106	4.42	Meccanici montatori	476	448
3.1	Conduttori e direttori di aziende agricole, forestali e zootecniche	10.200	8.788	4.43	Meccanici e riparatori meccanici di protesi	84	72
3.11	Conduttori di aziende ad ordinamento produttivo misto e assimilati	5.882	4.889	4.44	Meccanici di precisione e orologiai	171	164
3.12	Conduttori di aziende ad ordinamento produttivo specializzato e assimilati	2.596	2.259	4.45	Lubrificatori e pulitori	136	130
3.13	Conduttori allevatori e assimilati	1.668	1.591	4.5	Carpentieri in ferro, saldatori, e assimilati	4.185	4.123
3.14	Direttori e categorie simili delle aziende agricole, forestali e zootecniche	54	49	4.51	Carpentieri in ferro	1.122	1.115
3.2	Lavoratori agricoli, conducenti di macchine agricole, pastori, e assimilati	8.021	6.509	4.52	Saldatori	2.006	1.979
3.21	Lavoratori agricoli generici	6.064	4.636	4.53	Lamieristi e ramai	1.057	1.029
3.22	Lavoratori agricoli specializzati	400	347	4.6	Frantumatori, cementieri e operai addetti alla lavorazione dei minerali non metalliferi	1.449	1.322
3.23	Conducenti di macchine agricole	241	235	4.61	Frantumatori, cementieri, e assimilati	174	169
3.24	Pastori e guardiani di animali	1.316	1.291	4.62	Tagliatori, levigatori, modellatori, di pietre, e assimilati	351	345
3.3	Lavoratori forestali e carbonai	136	133	4.63	Vetrai	299	273
3.31	Lavoratori forestali e boschivi	132	131	4.64	Ceramisti e terracottai	244	166
3.32	Carbonai	4	2	4.65	Fornaciai di laterizi	338	333
3.4	Pescatori, cacciatori, e assimilati	682	676	4.66	Molatori, lucidatori e smerigliatori di pietre e vetro	16	13
3.41	Pescatori e assimilati	681	675	4.67	Incisori, decoratori, mosaicisti, di pietre, ceramiche e vetro	27	23
3.42	Cacciatori	1	1	5	Professioni inerenti alla trasformazione dei prodotti	15.904	12.544
4	Professioni inerenti alla estrazione ed alla lavorazione dei minerali e dei loro prodotti	19.623	19.008	5.1	Panettieri, pastai, dolciari, macellatori, casari, vinificatori, e assimilati	2.901	2.135
4.1	Sondatori, perforatori, minatori, e assimilati	2.153	2.110	5.11	Mugnai e risieri	83	74
4.11	Sondatori e perforatori	200	196	5.12	Panettieri e pastai	1.176	1.035
4.12	Minatori e cavatori	1.065	1.052	5.13	Pasticcieri, caramellai, e assimilati	658	341
4.13	Manovali di miniera e di cava	547	540	5.14	Zuccherieri	54	44
4.14	Operai addetti alla estrazione e alla preparazione dei minerali non altrove classificati	341	322	5.15	Macellatori, insaccatori, salatori, e assimilati	184	165
				5.16	Conservieri	206	80
				5.17	Casari	244	149
				5.18	Vinificatori, birrai, lavoratori delle acque minerali, delle bevande alcoliche e analcoliche	205	181
				5.19	Cernitori di prodotti agricoli e addetti alla lavorazione dei prodotti alimentari non altrove classificati	91	66

segue TAV. 8 — Popolazione residente attiva in condizione professionale per sesso e professione

N. CLASSIFICAZIONE	PROFESSIONI	MF	M	N. CLASSIFICAZIONE	PROFESSIONI	MF	M
5.2	Selezionatori, condizionatori e confezionatori del tabacco	111	74	5.77	Piretecnici e artigiani	18	17
5.21	Condizionatori del tabacco	29	20	5.78	Profumisti, saponieri, e assimilati	48	44
5.22	Sigarai, sigarettai e altri confezionatori del tabacco	82	54	5.79	Sorveglianti di apparecchi chimici e altri addetti alle lavorazioni chimiche non altrove classificati	1.630	1.558
5.3	Filatori, tessitori, tintori, e assimilati	1.910	1.464	5.8	Cartai, cartotecnici, tipografi, legatori, fotografi, e assimilati	1.034	858
5.31	Cernitori, essiccatori, lavatori, cardatori, e assimilati	73	64	5.81	Cartai e cartonai	48	40
5.32	Filatori	78	57	5.82	Cartotecnici	44	33
5.33	Tessitori	129	77	5.83	Addetti alla lavorazione e fabbricazione della carta non altrove classificati	5	4
5.34	Finitori di filati e tessuti	69	42	5.84	Compositori	402	366
5.35	Candeggiatori e tintori di filati e tessuti	55	35	5.85	Impressori	59	54
5.36	Stampatori di tessuti	6	6	5.86	Litografi, zincografi	67	63
5.37	Operai tessili non altrove classificati	1.500	1.183	5.87	Fotografi e fototecnici	312	237
5.4	Maglieristi, sarti, cappellai, tappezzeri	1.797	565	5.88	Legatori	80	46
5.41	Biancheristi e camiciai	89	8	5.89	Addetti alle lavorazioni poligrafiche e di legatoria non altrove classificati	17	15
5.42	Maglieristi e calzettai	305	58	5.9	Verificatori, imballatori, e assimilati	328	169
5.43	Sarti e confezionatori di pellicce	1.011	268	5.91	Verificatori di prodotti	29	21
5.44	Cravattai, cappellai, guantai, e assimilati	15	10	5.92	Imballatori, inscatolatori, imbottiglieri, e assimilati	299	148
5.45	Ricamatrici, ornatori, e assimilati	110	8	6	Professioni inerenti alle costruzioni edili e all'installazione ed esercizio impianti elettricità, gas, acqua	32.827	32.194
5.46	Bottonieri e assimilati	68	64	6.1	Capimastri, muratori, decoratori, conduttori di macchine edili, e assimilati	25.276	24.793
5.47	Tappezzeri e materassai	180	146	6.11	Capimastri	251	241
5.48	Lavoratori dell'abbigliamento e dell'arredamento non altrove classificati	19	3	6.12	Muratori	9.101	9.007
5.5	Conciatori, calzolai, pellettieri, e assimilati	475	313	6.13	Armatori cementisti e ferraioli	612	599
5.51	Conciatori e tintori di pelli, similpelli e cuoio	35	30	6.14	Stuccatori, decoratori, pittori edili	1.104	1.065
5.52	Calzolai	368	247	6.15	Pavimentatori edili, stradali, e assimilati	534	529
5.53	Borsettai, valigiai, e assimilati	47	26	6.16	Armatori di gallerie, di linee ferroviarie, e assimilati	100	98
5.54	Addetti alla lavorazione delle pelli, similpelli e del cuoio non altrove classificati	25	10	6.17	Conduttori di macchine edili e assimilati	829	826
5.6	Segatori, tornitori, falegnami, mobiliari, e assimilati	4.177	3.998	6.18	Cantonieri stradali e ferroviari	551	481
5.61	Segatori e piallatori del legname	35	27	6.19	Manovali edili, sterratori, e assimilati	12.194	11.947
5.62	Falegnami e mobiliari in legno e formica	2.583	2.514	6.2	Elettricisti, elettrotecnici, radiotecnici, e assimilati	5.835	5.710
5.63	Tornitori, intagliatori, incisori, del legno, e assimilati	16	10	6.21	Centralisti e cabinisti	698	661
5.64	Liutai e assimilati	17	14	6.22	Elettricisti	3.177	3.146
5.65	Bottai, carradori, e assimilati	12	9	6.23	Elettrotecnici	1.218	1.187
5.66	Carpentieri in legno	1.232	1.215	6.24	Tecnici della radio, della televisione, del cinema e operatori di proiezione	182	173
5.67	Mobiliari in canna, vimini e giunchi, cestai, canestrai, stuoi, e assimilati	20	11	6.25	Installatori impianti di telecomunicazione	409	395
5.68	Verniciatori e lucidatori del legno e paglia	92	91	6.26	Addetti alla installazione ed esercizio di impianti elettrici non altrove classificati	151	148
5.69	Addetti alla lavorazione del legno e dei materiali legnosi non altrove classificati	170	107	6.3	Gasisti, idraulici e termoidraulici	1.716	1.691
5.7	Analizzatori, petrolieri, gommai, profumisti, e assimilati	3.171	2.968	6.31	Posatori di tubi	164	162
5.71	Analizzatori, campionatori, dosatori, e assimilati	527	440	6.32	Gasisti	38	37
5.72	Coloristi	15	10	6.33	Idraulici, stagnini e termoidraulici	1.197	1.184
5.73	Petrolieri	393	380	6.34	Conduttori di impianti termici e assimilati	317	308
5.74	Gommai	376	367				
5.75	Plasticisti	157	147				
5.76	Fiammiferai	7	5				

segue TAV. 8 — Popolazione residente attiva in condizione professionale per sesso e professione

N. CLASSIFICAZIONE	PROFESSIONI	MF	M	N. CLASSIFICAZIONE	PROFESSIONI	MF	M
7	Professioni inerenti al commercio e ai pubblici esercizi	29.754	17.136	8.32	Motoristi di aviazione a terra	14	14
7.1	Esercenti di negozio e assimilati	14.210	7.712	8.33	Addetti ai trasporti aerei non altrove classificati	64	61
7.11	Commercianti e esercenti di negozio	12.562	6.356	8.4	Noleggianti di mezzi di trasporto, spedizionieri e altri lavoratori delle attività ausiliarie dei trasporti non altrove classificati	78	67
7.12	Esercenti di edicole e negozi di giornali	129	69	8.41	Noleggianti di mezzi di trasporto	54	46
7.13	Commercianti ambulanti	1.519	1.287	8.42	Spedizionieri e sdoganatori	11	9
7.2	Assistenti di vendita, commessi, rappresentanti di commercio, e assimilati	8.990	5.329	8.43	Palombari e assimilati	13	12
7.21	Assistenti di vendita e assimilati	192	120	8.5	Facchini e altri lavoratori dei trasporti non altrove classificati	1.807	1.710
7.22	Commessi di vendita e banconieri	5.357	2.228	8.51	Facchini, caricatori e scaricatori	1.351	1.280
7.23	Rappresentanti di commercio, viaggiatori, mediatori, e assimilati	2.844	2.499	8.52	Lavoratori dei trasporti non altrove classificati	456	430
7.24	Rappresentanti e mediatori del credito e assicurazioni, dei trasporti e dei servizi	434	339	9	Professioni inerenti ai servizi	17.070	6.424
7.25	Altri lavoratori del commercio non altrove classificati	163	143	9.1	Esercenti e gestori di cinema, teatri e simili e di agenzie per la fornitura di servizi	100	80
7.3	Esercenti alberghi, caffè, e assimilati	1.749	1.060	9.11	Esercenti e gestori di cinema, teatri e simili	52	42
7.31	Esercenti alberghi, ristoranti e assimilati	420	266	9.12	Esercenti e gestori di agenzie per la fornitura di servizi	48	38
7.32	Esercenti di bar, caffè, e assimilati	1.329	794	9.2	Assistenti sociali, interpreti, traduttori, grafologi	361	93
7.4	Portieri, cuochi, camerieri di pubblici esercizi, baristi, e assimilati	4.805	3.035	9.21	Assistenti sociali	275	53
7.41	Portieri di alberghi, di pubblici esercizi, e assimilati	75	68	9.22	Interpreti e traduttori	51	23
7.42	Cuochi di alberghi, di pubblici esercizi, e assimilati	1.555	1.060	9.23	Grafologi e assimilati	35	17
7.43	Camerieri di alberghi e assimilati	711	325	9.3	Indossatori, assistenti di volo, guide turistiche, e assimilati	45	27
7.44	Camerieri di ristoranti, caffè, e assimilati	1.077	734	9.31	Indossatori	8	5
7.45	Baristi e assimilati	878	568	9.32	Fotomodelle e modelle artistiche	11	6
7.46	Guardarobieri, fattorini, inservienti di pubblici esercizi, e assimilati	509	280	9.33	Assistenti di volo e guide turistiche	26	16
8	Professioni inerenti ai trasporti	12.300	12.067	9.4	Barbieri, parrucchieri, smacchiatori, e assimilati	2.103	743
8.1	Macchinisti ferroviari, conducenti di tramvie, autisti, e assimilati	9.239	9.135	9.41	Barbieri, parrucchieri, manicure, e assimilati	1.689	667
8.11	Macchinisti ferroviari e assimilati	653	634	9.42	Smacchiatori, tintori, e assimilati	414	76
8.12	Conducenti di tramvie e simili	94	93	9.5	Spazzini, pulitori, e assimilati	1.193	1.010
8.13	Deviatori, manovratori, frenatori, ferroviari e tramviari	485	474	9.51	Spazzini, disinfestatori, e assimilati	1.078	913
8.14	Autisti	7.452	7.396	9.52	Pulitori, lavaggiatori di veicoli, e assimilati	115	97
8.15	Gruisti, carroponnististi, e assimilati	521	517	9.6	Domestici, portieri, bidelli, guardiani, e assimilati	13.099	4.324
8.16	Conducenti di veicoli a trazione animale e assimilati	4	3	9.61	Domestici	5.756	120
8.17	Addetti ai trasporti terrestri non altrove classificati	30	18	9.62	Portieri di abitazione	226	135
8.2	Ufficiali di coperta, motoristi e fuochisti navali, conducenti di imbarcazioni, e assimilati	1.047	1.030	9.63	Commessi, uscieri, bidelli, inservienti di uffici pubblici e privati	5.797	2.835
8.21	Ufficiali di coperta, di macchina e piloti di porto	308	302	9.64	Sagrestani	11	6
8.22	Macchinisti, motoristi e fuochisti navali	115	111	9.65	Guardiani, custodi di aziende, guardie campestri, e assimilati	1.309	1.228
8.23	Addetti alla conduzione di imbarcazioni a motore, a remi, a vela	32	31	9.7	Addetti ai servizi non altrove classificati	153	134
8.24	Marittimi di coperta e assimilati	592	586	9.71	Addetti ai servizi non altrove classificati	153	134
8.3	Piloti, motoristi di bordo, motoristi a terra, addetti ai trasporti aerei non altrove classificati	129	125	9.9	Professioni non altrove classificabili	16	13
8.31	Piloti di aeromobili, motoristi di bordo, e assimilati	51	50	9.91	Professioni non altrove classificabili	16	13
				TOTALE		215.763	157.298

TAV. 9 - Popolazione residente attiva in condizione professionale per sesso e categoria socio-professionale

N. CLASSIFI- CAZIONE	CATEGORIE SOCIO-PROFESSIONALI	MASCHI	FEMMINE	TOTALE
01	Imprenditori e lavoratori in proprio nell'agricoltura, nella silvicoltura, nell'allevamento e nella pesca	9.130	1.410	10.540
02	Altri lavoratori agricoli	6.976	1.523	8.499
03	Imprenditori e lavoratori in proprio nelle professioni liberali e affini	2.217	429	2.646
04	Imprenditori nell'industria, nell'edilizia, nel commercio, nei trasporti e nei servizi	2.041	543	2.584
05	Lavoratori in proprio nell'industria, nell'edilizia, nel commercio, nei trasporti e nei servizi	19.785	9.299	29.084
06	Dirigenti industriali e commerciali, alti funzionari dell'apparato legislativo e dell'amministrazione statale	259	26	285
07	Lavoratori dipendenti nelle professioni liberali e affini	10.922	15.689	26.611
08	Capi ufficio e responsabili di personale amministrativo, di addetti alle vendite e ai servizi; funzionari statali con responsabilità amministrative	6.818	3.613	10.431
09	Personale amministrativo, addetto alle vendite e ai servizi	26.473	21.329	47.802
10	Intermedi: capisquadra e sorveglianti di operai (dipendenti)	4.792	628	5.420
11	Operai specializzati e qualificati (dipendenti)	52.337	3.607	55.944
12	Manovali (dipendenti)	13.394	366	13.760
13	Forze armate (militari di carriera e militari in servizio di leva)	6.365	—	6.365
14	Persone economicamente attive non classificate altrove	13	3	16
	TOTALE	161.522	58.465	219.987

TAV. 10 - Popolazione residente occupata per ramo di attività economica, ore lavorate e posizione nella professione

RAMI DI ATTIVITÀ ECONOMICA	ORE LAVORATE							TOTALE
	Nessuna	meno di 15	da 15 a 24	da 25 a 34	da 35 a 39	40	oltre 40	
A — DIPENDENTI								
Agricoltura, caccia, foreste e pesca	968	89	239	285	562	2.562	2.691	7.396
Energia, gas e acqua	278	30	19	56	476	3.907	459	5.225
<i>Estrazione combustibili, industria petrolifera</i>	98	8	9	38	223	1.241	243	1.860
<i>Energia elettrica, gas e acqua</i>	180	22	10	18	253	2.666	216	3.365
Industrie estrattive, manifatturiere per trasformazione minerali; industrie chimiche	1.559	64	49	116	796	10.438	1.706	14.728
Industrie manifatturiere per lavorazione metalli, meccanica precisione	962	60	46	64	247	5.312	993	7.684
Industrie manifatturiere alimentari, tessili, abbigliamento, mobilio, altre	993	81	91	160	601	4.857	1.492	8.275
Industrie costruzioni e installazioni impianti edilizia	1.796	119	169	282	709	12.831	2.397	18.303
Commercio, pubblici esercizi, riparazioni beni di consumo e veicoli	1.168	166	380	342	807	8.173	5.098	16.134
<i>Commercio, pubblici esercizi e alberghi</i>	971	144	359	313	714	6.821	4.572	13.894
<i>Riparazioni beni consumo e veicoli</i>	197	22	21	29	93	1.352	526	2.240
Trasporti e comunicazioni	823	91	80	168	2.498	6.213	2.418	12.291
Credito e assicurazioni, servizi ad imprese, noleggio	193	56	85	128	1.657	2.035	788	4.942
<i>Credito e assicurazione</i>	81	19	23	49	1.245	957	251	2.625
<i>Servizi prestati alle imprese, noleggio</i>	112	37	62	79	412	1.078	537	2.317
Pubblica amministrazione, servizi pubblici e privati	3.465	1.009	10.125	4.159	14.758	13.429	8.556	55.501
<i>Pubblica amministrazione</i>	1.200	109	110	401	7.739	4.902	4.359	18.820
<i>Servizi pubblici e privati</i>	2.265	900	10.015	3.758	7.019	8.527	4.197	36.681
TOTALE	12.205	1.765	11.283	5.760	23.111	69.757	26.598	150.479
B — INDIPENDENTI								
Agricoltura, caccia, foreste e pesca	1.342	183	342	521	315	1.610	6.237	10.550
Energia, gas e acqua	—	—	—	—	—	—	—	—
<i>Estrazione combustibili, industria petrolifera</i>	—	—	—	—	—	—	—	—
<i>Energia elettrica, gas e acqua</i>	—	—	—	—	—	—	—	—
Industrie estrattive, manifatturiere per trasformazione minerali; industrie chimiche	21	3	2	7	8	97	131	269
Industrie manifatturiere per lavorazione metalli, meccanica precisione	56	22	20	19	33	358	414	922
Industrie manifatturiere alimentari, tessili, abbigliamento, mobilio, altre	179	75	100	104	92	757	1.269	2.576
Industrie costruzioni e installazioni impianti edilizia	293	34	51	109	106	1.679	941	3.213
Commercio, pubblici esercizi, riparazioni beni di consumo e veicoli	1.675	507	540	719	888	4.555	12.215	21.099
<i>Commercio, pubblici esercizi e alberghi</i>	1.590	483	522	686	832	4.002	11.481	19.596
<i>Riparazioni beni consumo e veicoli</i>	85	24	18	33	56	553	734	1.503
Trasporti e comunicazioni	200	44	77	93	79	573	787	1.853
Credito e assicurazioni, servizi ad imprese, noleggio	126	53	61	106	116	542	836	1.840
<i>Credito e assicurazione</i>	5	9	6	3	11	44	50	128
<i>Servizi prestati alle imprese, noleggio</i>	121	44	55	103	105	498	786	1.712
Pubblica amministrazione, servizi pubblici e privati	158	80	149	183	186	781	930	2.467
<i>Pubblica amministrazione</i>	—	—	—	—	—	—	—	—
<i>Servizi pubblici e privati</i>	158	80	149	183	186	781	930	2.467
TOTALE	4.050	1.001	1.342	1.861	1.823	10.952	23.760	44.789

TAV. 11 - Popolazione residente in età da 14 anni in poi non occupata, per sesso e numero di ore lavorate

ORE LAVORATE	DISOCCUPATI IN CERCA DI NUOVA OCCUPAZIONE		IN CERCA DI PRIMA OCCUPAZIONE		CASALINGHE	STUDENTI		RITIRATI DAL LAVORO		IN ALTRA CONDIZIONE NON PROFESSIONALE		TOTALE	
	MF	M	MF	M		MF	M	MF	M	MF	M	MF	M
Meno di 15	182	111	60	31	141	21	9	85	70	17	12	506	233
Da 15 a 24	196	102	57	33	154	39	18	53	44	19	13	518	210
Da 25 a 34	143	81	31	23	57	74	34	31	25	11	9	347	172
Da 35 a 39	272	152	29	19	60	31	18	16	15	6	6	414	210
40	1.492	1.234	109	93	124	19	7	49	38	21	19	1.814	1.391
Oltre 40	660	482	83	55	357	27	8	76	60	34	24	1.237	629
TOTALE	2.945	2.162	369	254	893	211	94	310	252	108	83	4.836	2.845

TAV. 12 - Popolazione residente in età da 19 anni in poi per sesso,

CONDIZIONE NELL'OTTOBRE 1981	LUOGO DI RESIDENZA													
	STESSO COMUNE DI RESIDENZA						ALTRO COMUNE DELLA STESSA PROVINCIA DI RESIDENZA						ALTRA PROVIN REGIONE	
	CONDIZIONE PROFESSIONALE 1976				CONDIZIONE NON PROFESSIO- NALE 76	TOTALE	CONDIZIONE PROFESSIONALE 1976				CONDIZIONE NON PROFESSIO- NALE 76	TOTALE	CONDIZIONE PRO	
	Agricol- tura	Industrie	Altre attività	Disoc- cupati			Agricol- tura	Industrie	Altre attività	Disoc- cupati			Agricol- tura	Industrie
Cond. professionale	15.454	39.183	88.260	11.625	30.650	185.172	382	2.715	6.726	856	2.411	13.090	89	323
OCCUPATI	14.627	36.139	84.578	7.075	25.696	168.115	350	2.555	6.487	642	2.170	12.204	83	300
Agricoltura	12.667	547	1.186	424	1.536	16.360	229	25	64	28	77	423	57	6
Industrie	666	30.370	12.013	2.921	6.801	52.771	47	2.039	756	218	439	3.499	5	215
Altre attività	1.294	5.222	71.379	3.730	17.359	98.984	74	491	5.667	396	1.654	8.282	21	79
DISOCCUPATI	827	3.044	3.682	4.550	4.954	17.057	32	160	239	214	241	886	6	23
Cond. non professionale	3.308	4.574	11.597	1.130	232.657	253.266	140	217	980	154	9.429	10.920	23	23
TOTALE	18.762	43.757	99.857	12.755	263.307	438.438	522	2.932	7.706	1.010	11.840	24.010	112	346
T O														
Cond. professionale	13.507	36.737	59.288	8.766	17.137	135.435	321	2.465	4.512	612	1.220	9.130	76	296
OCCUPATI	12.854	33.890	56.465	5.363	14.134	122.706	303	2.329	4.351	471	1.116	8.570	71	277
Agricoltura	11.165	504	1.048	374	1.052	14.143	192	23	56	26	44	341	50	6
Industrie	624	28.713	10.922	2.705	5.636	48.600	46	1.869	664	199	353	3.131	4	199
Altre attività	1.065	4.673	44.495	2.284	7.446	59.963	65	437	3.631	246	719	5.098	17	72
DISOCCUPATI	653	2.847	2.823	3.403	3.003	12.729	18	136	161	141	104	560	5	19
Cond. non professionale	2.582	4.080	6.656	656	63.185	77.159	38	104	254	18	1.333	1.747	11	14
TOTALE	16.089	40.817	65.944	9.422	80.322	212.594	359	2.569	4.766	630	2.553	10.877	87	310
M A														
Cond. professionale	1.947	2.446	28.972	2.859	13.513	49.737	61	250	2.214	244	1.191	3.960	13	27
OCCUPATI	1.773	2.249	28.113	1.712	11.562	45.409	47	226	2.136	171	1.054	3.634	12	23
Agricoltura	1.502	43	138	50	484	2.217	37	2	8	2	33	82	7	—
Industrie	42	1.657	1.091	216	1.165	4.171	1	170	92	19	86	368	1	16
Altre attività	229	549	26.884	1.446	9.913	39.021	9	54	2.036	150	935	3.184	4	7
DISOCCUPATI	174	197	859	1.147	1.951	4.328	14	24	78	73	137	326	1	4
Cond. non professionale	726	494	4.941	474	169.472	176.107	102	113	726	136	8.096	9.173	12	9
TOTALE	2.673	2.940	33.913	3.333	182.985	225.844	163	363	2.940	380	9.287	13.133	25	36
F E M														

luogo di residenza nel 1976, condizione nel 1976 e nel 1981

NELL'OTTOBRE 1976															TOTALE	
CIA DELLA STESSA DI RESIDENZA				PROVINCIA DI ALTRA REGIONE						ESTERO						
FESSIONALE 1976		CONDIZIONE NON PROFESSIONALE '76	TOTALE	CONDIZIONE PROFESSIONALE 1976				CONDIZIONE NON PROFESSIONALE '76	TOTALE	CONDIZIONE PROFESSIONALE 1976				CONDIZIONE NON PROFESSIONALE '76		TOTALE
Altre attività	Disoccupati			Agricoltura	Industrie	Altre attività	Disoccupati			Agricoltura	Industrie	Altre attività	Disoccupati			

T A L E

1.491	122	678	2.703	66	1.146	2.500	215	789	4.716	28	642	475	46	136	1.327	207.008
1.468	92	608	2.551	57	915	2.301	149	706	4.128	25	506	396	23	120	1.070	188.068
11	1	11	86	36	54	43	10	14	157	11	29	12	3	9	64	17.090
92	25	68	405	6	614	242	43	118	1.023	8	374	126	11	36	555	58.253
1.365	66	529	2.060	15	247	2.016	96	574	2.948	6	103	258	9	75	451	112.725
23	30	70	152	9	231	199	66	83	588	3	136	79	23	16	257	18.940
203	19	2.059	2.327	22	313	419	17	2.958	3.729	5	184	135	13	834	1.171	271.413
1.694	141	2.737	5.030	88	1.459	2.919	232	3.747	8.445	33	826	610	59	970	2.498	478.421

S C H I

1.029	67	312	1.780	61	1.066	1.984	159	499	3.769	25	589	408	36	82	1.140	151.254
1.019	56	290	1.713	54	861	1.842	115	460	3.332	23	466	342	15	74	920	137.241
9	—	8	73	34	50	36	9	6	135	11	27	11	2	8	59	14.751
79	21	54	357	6	587	223	36	92	944	7	351	120	10	26	514	53.546
931	35	228	1.283	14	224	1.583	70	362	2.253	5	88	211	3	40	347	68.944
10	11	22	67	7	205	142	44	39	437	2	123	66	21	8	220	14.013
82	—	353	460	9	165	133	2	545	854	3	71	49	5	235	363	80.583
1.111	67	665	2.240	70	1.231	2.117	161	1.044	4.623	28	660	457	41	317	1.503	231.837

M I N E

462	55	366	923	5	80	516	56	290	947	3	53	67	10	54	187	55.754
449	36	318	838	3	54	459	34	246	796	2	40	54	8	46	150	50.827
2	1	3	13	2	4	7	1	8	22	—	2	1	1	1	5	2.339
13	4	14	48	—	27	19	7	26	79	1	23	6	1	10	41	4.707
434	31	301	777	1	23	433	26	212	695	1	15	47	6	35	104	43.781
13	19	48	85	2	26	57	22	44	151	1	13	13	2	8	37	4.927
121	19	1.706	1.867	13	148	286	15	2.413	2.875	2	113	86	8	599	808	190.830
583	74	2.072	2.790	18	228	802	71	2.703	3.822	5	166	153	18	653	995	246.584

TAV. 13 - Stranieri residenti per classe di età e sesso; condizione professionale per settore di attività economica e posizione nella professione; condizione non professionale

CONDIZIONI	CLASSI DI ETÀ (anni)											TOTALE
	Meno di 5	5-9	10-14	15-19	20-24	25-29	30-34	35-44	45-54	55-64	65 e più	
A — MASCHI												
Condizione professionale	—	—	—	22	48	67	54	111	63	61	12	438
AGRICOLTURA	—	—	—	1	6	4	3	13	7	5	1	40
Indipendenti	—	—	—	—	4	2	3	7	4	3	—	24
Dipendenti	—	—	—	1	2	2	—	6	3	2	—	16
- di cui operai e assimilati	—	—	—	1	2	2	—	6	3	2	—	16
INDUSTRIE	—	—	—	8	15	30	22	31	28	28	4	166
Indipendenti	—	—	—	—	2	1	1	6	4	5	—	19
Dipendenti	—	—	—	8	13	29	21	25	24	23	4	147
- di cui operai e assimilati	—	—	—	8	11	22	15	17	18	16	4	111
COMMERCIO	—	—	—	12	10	9	14	20	9	12	4	90
Indipendenti	—	—	—	1	1	5	9	12	6	9	4	47
Dipendenti	—	—	—	11	9	4	5	8	3	3	—	43
- di cui operai e assimilati	—	—	—	8	9	3	1	3	1	2	—	27
ALTRE ATTIVITA'	—	—	—	1	17	24	15	47	19	16	3	142
Indipendenti	—	—	—	—	3	4	3	6	—	3	—	19
Dipendenti	—	—	—	1	14	20	12	41	19	13	3	123
- di cui operai e assimilati	—	—	—	1	12	9	5	9	4	3	1	44
Condizione non professionale	95	85	98	103	105	27	8	20	21	30	74	666
In cerca di prima occupazione	—	—	3	35	14	8	5	10	1	—	—	76
Scolari e studenti	—	69	93	51	61	14	3	2	8	—	—	301
Ritirati dal lavoro	—	—	—	—	—	—	—	3	4	23	70	100
Altri	95	16	2	17	30	5	—	5	8	7	4	189
TOTALE	95	85	98	125	153	94	62	131	84	91	86	1.104
B — FEMMINE												
Condizione professionale	—	—	—	16	27	25	31	51	24	13	8	195
AGRICOLTURA	—	—	—	—	—	2	—	4	—	2	—	8
Indipendenti	—	—	—	—	—	1	—	2	—	1	—	4
Dipendenti	—	—	—	—	—	1	—	2	—	1	—	4
- di cui operai e assimilati	—	—	—	—	—	1	—	2	—	1	—	4
INDUSTRIE	—	—	—	4	6	1	5	7	3	1	—	27
Indipendenti	—	—	—	—	1	—	—	1	—	—	—	2
Dipendenti	—	—	—	4	5	1	5	6	3	1	—	25
- di cui operai e assimilati	—	—	—	4	3	—	2	4	1	1	—	15
COMMERCIO	—	—	—	4	5	11	8	10	7	3	4	52
Indipendenti	—	—	—	—	1	5	3	2	3	2	3	19
Dipendenti	—	—	—	4	4	6	5	8	4	1	1	33
- di cui operai e assimilati	—	—	—	3	3	1	2	1	2	—	1	13
ALTRE ATTIVITA'	—	—	—	8	16	11	18	30	14	7	4	108
Indipendenti	—	—	—	—	—	—	2	2	—	—	—	4
Dipendenti	—	—	—	8	16	11	16	28	14	7	4	104
- di cui operai e assimilati	—	—	—	8	8	4	6	5	6	2	—	39
Condizione non professionale	93	98	117	95	77	62	67	100	84	72	112	977
In cerca di prima occupazione	—	—	5	16	15	8	7	3	2	—	—	56
Scolari e studenti	—	86	104	45	15	6	4	2	8	—	—	270
Casalinghe	—	—	3	29	45	47	53	89	69	48	70	453
Ritirati dal lavoro	—	—	—	—	1	—	1	1	2	14	35	54
Altri	93	12	5	5	1	1	2	5	3	10	7	144
TOTALE	93	98	117	111	104	87	98	151	108	85	120	1.172
C — TOTALE												
Condizione professionale	—	—	—	38	75	92	85	162	87	74	20	633
AGRICOLTURA	—	—	—	1	6	6	3	17	7	7	1	48
Indipendenti	—	—	—	—	4	3	3	9	4	4	1	28
Dipendenti	—	—	—	1	2	3	—	8	3	3	—	20
- di cui operai e assimilati	—	—	—	1	2	3	—	8	3	3	—	20
INDUSTRIE	—	—	—	12	21	31	27	38	31	29	4	193
Indipendenti	—	—	—	—	3	1	1	7	4	5	—	21
Dipendenti	—	—	—	12	18	30	26	31	27	24	4	172
- di cui operai e assimilati	—	—	—	12	14	22	17	21	19	17	4	126
COMMERCIO	—	—	—	16	15	20	22	30	16	15	8	142
Indipendenti	—	—	—	1	2	10	12	14	9	11	7	66
Dipendenti	—	—	—	15	13	10	10	16	7	4	1	76
- di cui operai e assimilati	—	—	—	11	12	4	3	4	3	2	1	40
ALTRE ATTIVITA'	—	—	—	9	33	35	33	77	33	23	7	250
Indipendenti	—	—	—	—	3	4	5	8	—	3	—	23
Dipendenti	—	—	—	9	30	31	28	69	33	20	7	227
- di cui operai e assimilati	—	—	—	9	20	13	11	14	10	5	1	83
Condizione non professionale	188	183	215	198	182	89	75	120	105	102	186	1.643
In cerca di prima occupazione	—	—	8	51	29	16	12	13	3	—	—	132
Scolari e studenti	—	155	197	96	76	20	7	4	16	—	—	571
Casalinghe	—	—	3	29	45	47	53	89	69	48	70	453
Ritirati dal lavoro	—	—	—	—	1	—	1	4	6	37	105	154
Altri	188	28	7	22	31	6	2	10	11	17	11	333
TOTALE	188	183	215	236	257	181	160	282	192	176	206	2.276

TAV. 14 - Famiglie residenti per ampiezza e tipo della famiglia

TIPO DELLA FAMIGLIA	FAMIGLIE CON COMPONENTI									
	1	2	3	4	5	6	7 e più		TOTALE	
							Famiglie	Componenti	Famiglie	Componenti
A — FAMIGLIE IN COMPLESSO										
Tipo A	29.962	647	71	19	10	3	4	35	30.716	31.648
Tipo B	—	25.626	128	12	—	1	1	9	25.768	51.699
Tipo C	—	7.516	36.567	44.957	25.343	11.392	10.041	79.766	135.816	579.394
C 1	—	—	32.301	42.745	24.313	10.906	9.619	76.485	119.884	531.369
C 2	—	1.288	851	545	256	111	100	790	3.151	10.045
C 3	—	6.228	3.415	1.667	774	375	322	2.491	12.781	37.980
Tipo D	—	4.232	2.980	2.406	2.520	1.524	1.772	14.501	15.434	63.273
D 1	—	—	880	84	18	5	2	17	989	3.113
D 1.1	—	—	345	34	2	—	1	7	382	1.188
D 1.2	—	—	535	50	16	5	1	10	607	1.925
D 2	—	—	—	1.155	1.887	1.234	1.513	12.467	5.789	33.926
D 2.1	—	—	—	510	1.059	676	664	5.289	2.909	16.680
D 2.2	—	—	—	645	828	558	849	7.178	2.880	17.246
D 3	—	—	204	199	103	62	65	516	633	2.811
D 3.1	—	—	37	28	22	18	8	66	113	507
D 3.2	—	—	167	171	81	44	57	450	520	2.304
D 4	—	—	862	684	426	187	177	1.389	2.336	9.963
D 4.1	—	—	72	76	52	22	25	188	247	1.100
D 4.2	—	—	790	608	374	165	152	1.201	2.089	8.863
D 5	—	—	49	—	—	—	—	—	49	147
D 6	—	61	1	—	—	—	—	—	62	125
D 7	—	755	8	1	1	—	—	—	765	1.543
D 8	—	—	—	—	—	—	—	—	—	—
D 9	—	3.416	976	283	85	36	15	112	4.811	11.645
TOTALE	29.962	38.021	39.746	47.394	27.873	12.920	11.818	94.311	207.734	726.014
B — FAMIGLIE CON MEMBRI AGGREGATI										
Tipo A	—	647	71	19	10	3	4	35	754	1.686
Tipo B	—	—	128	12	—	1	1	9	142	447
Tipo C	—	—	265	356	374	171	132	1.064	1.298	6.179
C 1	—	—	—	164	272	134	79	635	649	3.455
C 2	—	—	181	135	69	25	35	279	445	1.857
C 3	—	—	84	57	33	12	18	150	204	867
Tipo D	—	—	70	49	49	33	53	430	254	1.279
D 1	—	—	—	5	1	1	—	—	7	31
D 1.1	—	—	—	4	1	—	—	—	5	21
D 1.2	—	—	—	1	—	1	—	—	2	10
D 2	—	—	—	—	19	14	32	264	65	443
D 2.1	—	—	—	—	7	9	9	81	25	170
D 2.2	—	—	—	—	12	5	23	183	40	273
D 3	—	—	—	9	4	7	9	66	29	164
D 3.1	—	—	—	1	1	2	—	—	4	21
D 3.2	—	—	—	8	3	5	9	66	25	143
D 4	—	—	—	14	17	7	8	70	46	253
D 4.1	—	—	—	2	4	1	2	14	9	48
D 4.2	—	—	—	12	13	6	6	56	37	205
D 5	—	—	—	—	—	—	—	—	—	—
D 6	—	—	1	—	—	—	—	—	1	3
D 7	—	—	7	1	1	—	—	—	9	30
D 8	—	—	—	—	—	—	—	—	—	—
D 9	—	—	62	20	7	4	4	30	97	355
TOTALE	—	647	534	436	433	208	190	1.538	2.448	9.591
C — FAMIGLIE SENZA MEMBRI AGGREGATI										
Tipo A	29.962	—	—	—	—	—	—	—	29.962	29.962
Tipo B	—	25.626	—	—	—	—	—	—	25.626	51.252
Tipo C	—	7.516	36.302	44.601	24.969	11.221	9.909	78.702	134.518	573.215
C 1	—	—	32.301	42.581	24.041	10.772	9.540	75.850	119.235	527.914
C 2	—	1.288	670	410	187	86	65	511	2.706	8.188
C 3	—	6.228	3.331	1.610	741	363	304	2.341	12.577	37.113
Tipo D	—	4.232	2.910	2.357	2.471	1.491	1.719	14.071	15.180	61.994
D 1	—	—	880	79	17	4	2	17	982	3.082
D 1.1	—	—	345	30	1	—	1	7	377	1.167
D 1.2	—	—	535	49	16	4	1	10	605	1.915
D 2	—	—	—	1.155	1.868	1.220	1.481	12.203	5.724	33.483
D 2.1	—	—	—	510	1.052	667	655	5.208	2.884	16.510
D 2.2	—	—	—	645	816	553	826	6.995	2.840	16.973
D 3	—	—	204	190	99	55	56	450	604	2.647
D 3.1	—	—	37	27	21	16	8	66	109	486
D 3.2	—	—	167	163	78	39	48	384	495	2.161
D 4	—	—	862	670	409	180	169	1.319	2.290	9.710
D 4.1	—	—	72	74	48	21	23	174	238	1.052
D 4.2	—	—	790	596	361	159	146	1.145	2.052	8.658
D 5	—	—	49	—	—	—	—	—	49	147
D 6	—	61	1	—	—	—	—	—	61	122
D 7	—	755	8	1	1	—	—	—	756	1.513
D 8	—	—	—	—	—	—	—	—	—	—
D 9	—	3.416	914	263	78	32	11	82	4.714	11.290
TOTALE	29.962	37.374	39.212	46.958	27.440	12.712	11.628	92.773	205.286	716.423

TAV. 15 - Famiglie residenti con almeno un nucleo familiare, per tipo del nucleo e ampiezza della famiglia

TIPO DEL NUCLEO	FAMIGLIE CON COMPONENTI								TOTALE	
	2	3	4	5	6	7 e più				
						Famiglie	Componenti	Famiglie	Componenti	
Coniugi	25.626	1.232	147	72	27	12	92	27.116	56.150	
Coniugi e figli	—	32.126	43.849	26.146	12.119	11.123	88.886	125.363	564.104	
Padre e figli	1.270	1.030	734	349	168	162	1.284	3.713	12.603	
Madre e figli	6.750	4.208	2.317	1.185	557	498	3.873	15.515	48.532	

TAV. 16 - Famiglie residenti per tipo di famiglia e di componenti

TIPO DELLA FAMIGLIA	FAMIGLIE	COMPONENTI										TOTALE	
		CAPO FAMIGLIA DI CENSIMENTO, PARENTI E AFFINI							MEMBRI AGGREGATI				
		CAPO FAMIGLIA DI CENSIMENTO		CONIUGE	FIGLI		ALTRI PARENTI E AFFINI	TOTALE		TOTALE	di cui addetti ai servizi della famiglia	MF	M
		M	F		TOTALE	di cui celibi o nubili		MF	M				
Tipo A	30.716	11.803	18.913	—	—	—	—	30.716	11.803	932	111	31.648	12.003
Tipo B	25.768	25.716	52	25.768	—	—	—	51.536	25.768	163	53	51.699	25.809
Tipo C	135.816	122.927	12.889	119.884	322.268	320.743	—	577.968	294.172	1.426	454	579.394	294.472
C 1	119.884	119.776	108	119.884	290.934	290.030	—	530.702	274.077	667	397	531.369	274.179
C 2	3.151	3.151	—	—	6.350	6.061	—	9.501	6.432	544	29	10.045	6.493
C 3	12.781	—	12.781	—	24.984	24.652	—	37.765	13.663	215	28	37.980	13.800
Tipo D	15.434	9.852	5.582	6.778	21.959	21.308	18.800	62.971	26.322	302	54	63.273	26.424
D 1	989	987	2	989	—	—	1.125	3.103	1.341	10	2	3.113	1.344
D 1.1	382	381	1	382	—	—	418	1.182	470	6	2	1.188	471
D 1.2	607	606	1	607	—	—	707	1.921	871	4	—	1.925	873
D 2	5.789	5.784	5	5.789	15.730	15.400	6.550	33.858	16.154	68	19	33.926	16.179
D 2.1	2.909	2.909	—	2.909	7.645	7.613	3.191	16.654	7.683	26	12	16.680	7.691
D 2.2	2.880	2.875	5	2.880	8.085	7.787	3.359	17.204	8.471	42	7	17.246	8.488
D 3	633	633	—	—	1.350	1.262	789	2.772	1.501	39	4	2.811	1.508
D 3.1	113	113	—	—	237	218	153	503	270	4	1	507	270
D 3.2	520	520	—	—	1.113	1.044	636	2.269	1.231	35	3	2.304	1.238
D 4	2.336	—	2.336	—	4.879	4.646	2.697	9.912	3.048	51	4	9.963	3.080
D 4.1	247	—	247	—	528	516	315	1.090	337	10	—	1.100	346
D 4.2	2.089	—	2.089	—	4.351	4.130	2.382	8.822	2.711	41	4	8.863	2.734
D 5	49	32	17	—	—	—	98	147	81	—	—	147	81
D 6	62	27	35	—	—	—	62	124	89	1	1	125	89
D 7	765	465	300	—	—	—	766	1.531	466	12	4	1.543	470
D 8	—	—	—	—	—	—	—	—	—	—	—	—	—
D 9	4.811	1.924	2.887	—	—	—	6.713	11.524	3.642	121	20	11.645	3.673
TOTALE	207.734	170.298	37.436	152.430	344.227	342.051	18.800	723.191	358.065	2.823	672	726.014	358.708

TAV. 17 - Famiglie residenti per ampiezza, stato civile, classe di età e sesso del capo famiglia di censimento

A — TOTALE

STATO CIVILE E CLASSE DI ETÀ DEL CAPO FAMIGLIA	FAMIGLIE CON COMPONENTI											
	1		2	3	4	5	6	7 e più		TOTALE		
	TOTALE	di cui non coabitante						Famiglie	Componenti	FAMIGLIE		COMPONENTI
									Numero	di cui con figli		
Celibi e nubili	13.106	9.487	3.956	1.276	440	173	62	53	414	19.066	1.372	28.257
Meno di 20	91	42	41	12	8	5	—	2	15	159	34	281
20-24	761	354	190	72	26	17	11	7	52	1.084	115	1.664
25-29	1.273	704	321	100	41	23	6	6	43	1.770	201	2.573
30-34	1.086	708	307	122	48	15	6	4	29	1.588	206	2.398
35-39	790	537	305	122	45	15	8	3	29	1.288	164	2.098
40-44	966	745	364	106	42	20	10	6	44	1.514	151	2.384
45-49	1.115	856	382	151	41	20	5	7	56	1.721	129	2.682
50-54	1.419	1.142	415	136	57	20	10	6	54	2.063	129	3.099
55-59	1.389	1.121	448	128	37	18	1	6	46	2.027	86	2.959
60-64	1.077	821	281	97	32	8	1	—	—	1.496	59	2.104
65-69	1.112	875	315	82	33	6	1	2	16	1.551	43	2.172
70-74	1.022	808	284	80	15	5	1	1	7	1.408	27	1.928
75 e piu'	1.005	774	303	68	15	1	2	3	23	1.397	28	1.915
Coniugati	1.505	1.065	26.442	34.028	44.612	26.550	12.295	11.278	90.088	156.710	128.010	631.529
Meno di 20	4	2	25	53	11	2	—	2	17	97	68	284
20-24	58	27	935	1.820	322	44	4	4	41	3.187	2.200	8.961
25-29	130	68	3.010	6.025	3.241	569	93	27	204	13.095	9.977	40.796
30-34	145	82	2.230	6.412	8.217	2.512	579	224	1.651	20.319	17.943	74.394
35-39	104	61	1.030	3.185	8.583	4.214	1.436	735	5.615	19.287	18.129	81.352
40-44	104	70	864	1.771	6.644	5.255	2.318	1.856	14.649	18.812	17.796	88.553
45-49	106	85	803	1.434	4.651	4.479	2.573	2.760	16.806	16.806	15.847	84.761
50-54	139	117	1.179	1.928	4.203	3.793	2.311	2.725	22.216	16.278	14.887	80.140
55-59	181	139	2.043	2.734	3.486	2.720	1.509	1.723	13.772	14.396	12.096	62.839
60-64	133	107	2.559	2.534	2.141	1.417	773	720	5.694	10.277	7.467	38.834
65-69	139	106	3.887	2.628	1.719	880	440	348	2.725	10.041	5.867	32.438
70-74	119	98	3.919	1.994	904	439	182	105	816	7.662	3.504	21.658
75 e piu'	143	103	3.958	1.510	490	226	77	49	378	6.453	2.229	16.519
Separati legalmente	1.138	760	678	533	270	132	48	60	464	2.859	1.503	6.585
Meno di 20	—	—	—	1	—	—	—	—	—	1	1	3
20-24	24	6	63	15	3	1	—	—	—	106	75	212
25-29	95	48	113	62	10	2	—	—	—	282	172	557
30-34	165	103	113	128	33	15	3	1	7	458	259	1.007
35-39	123	83	79	91	69	28	9	12	9	411	264	1.120
40-44	119	81	60	84	52	29	8	19	146	371	234	1.038
45-49	117	86	57	51	48	25	16	9	65	323	180	862
50-54	110	79	61	39	30	13	10	13	102	276	138	696
55-59	117	86	47	34	16	8	2	4	31	228	92	460
60-64	69	44	36	14	7	5	—	2	17	133	47	253
65-69	93	67	20	10	1	3	—	—	—	127	23	182
70-74	62	44	13	4	1	2	—	—	—	82	15	114
75 e piu'	44	33	16	—	—	1	—	—	—	61	3	81
Vedovi	13.845	10.095	6.762	3.792	2.003	995	504	415	3.245	28.316	13.339	58.001
Meno di 20	1	—	4	1	1	—	—	—	—	7	6	16
20-24	7	7	8	7	—	1	—	—	—	23	16	49
25-29	9	6	33	20	12	—	1	—	—	75	64	189
30-34	17	9	50	79	42	17	5	5	37	215	194	674
35-39	25	20	58	110	91	36	20	12	98	352	321	1.233
40-44	33	24	93	174	124	104	49	68	533	645	591	2.584
45-49	101	74	164	282	223	142	85	90	719	1.087	964	4.106
50-54	327	251	404	434	327	180	117	104	817	1.893	1.507	6.164
55-59	772	547	714	551	369	199	109	72	550	2.786	1.922	7.528
60-64	1.265	917	871	518	261	119	56	34	260	3.124	1.733	6.796
65-69	2.367	1.748	1.142	538	192	91	28	15	115	4.373	1.829	7.771
70-74	3.138	2.345	1.221	420	147	30	15	8	62	4.979	1.610	7.730
75 e piu'	5.783	4.147	2.000	658	214	76	19	7	54	8.757	2.582	13.161
Divorziati	368	261	183	117	69	23	11	12	100	783	350	1.642
Meno di 20	—	—	—	2	—	—	—	—	—	2	1	6
20-24	4	1	10	1	—	—	—	—	—	15	10	27
25-29	17	7	13	10	7	—	1	—	—	48	27	107
30-34	22	16	23	15	11	5	2	2	19	79	51	207
35-39	29	17	27	21	14	5	—	3	24	99	63	251
40-44	42	27	30	24	6	4	2	3	21	111	59	314
45-49	48	34	23	20	16	6	5	4	36	122	64	251
50-54	61	46	18	10	11	2	1	—	—	103	33	187
55-59	47	34	21	8	1	1	1	—	—	79	22	128
60-64	42	32	11	2	2	—	—	—	—	57	11	78
65-69	40	37	6	2	1	—	—	—	—	49	7	62
70-74	16	10	1	2	—	—	—	—	—	19	2	24
75 e piu'	—	—	—	—	—	—	—	—	—	—	—	—
TOTALE	29.962	21.668	38.021	39.746	47.394	27.873	12.920	11.818	94.311	207.734	144.574	726.014
Meno di 20	96	44	70	67	20	7	—	4	32	264	109	584
20-24	850	394	1.196	1.916	351	15	11	11	93	4.402	2.407	10.892
25-29	1.511	827	3.487	6.208	3.304	594	100	33	247	15.237	10.424	44.142
30-34	1.430	909	2.713	6.751	8.347	2.559	594	234	1.724	22.628	18.629	78.580
35-39	1.064	717	1.495	3.523	8.799	4.298	1.474	764	5.857	21.417	18.929	86.010
40-44	1.251	937	1.408	2.156	6.876	5.413	2.385	1.952	15.396	21.441	18.835	94.810
45-49	1.481	1.128	1.436	1.942	4.969	4.670	2.681	2.869	23.171	20.048	17.179	92.662
50-54	2.043	1.623	2.082	2.557	4.633	4.012	2.453	2.852	23.225	20.632	16.725	90.413
55-59	2.520	1.939	3.270	3.457	3.919	2.947	1.622	1.805	14.399	19.540	14.229	73.973
60-64	2.591	1.923	3.768	3.171	2.442	1.550	831	756	5.971	15.109	9.328	48.115
65-69	3.753	2.828	5.375	3.260	1.947	980	469	365	2.856	16.149	7.773	42.641
70-74	4.381	3.332	5.443	2.500	1.068	476	198	114	885	14.180	5.163	31.492
75 e piu'	6.991	5.067	6.278	2.238	719	304	98	59	455	16.687	4.844	31.700

segue TAV. 17 — Famiglie residenti per ampiezza, stato civile, classe di età e sesso del capo famiglia di censimento

B — MASCHI

STATO CIVILE - E CLASSE DI ETÀ DEL CAPO FAMIGLIA	FAMIGLIE CON COMPONENTI											
	1		2	3	4	5	6	7 e più		TOTALE		
	TOTALE	di cui non coabitante						Famiglie	Componenti	Numero	di cui con figli	COMPONENTI
Celibi	6.732	4.934	1.623	686	265	97	40	36	274	9.479	357	14.095
Meno di 20	43	23	12	11	8	5	—	—	15	81	13	172
20-24	446	199	75	43	20	11	8	7	52	610	29	960
25-29	769	428	122	57	27	10	4	6	43	995	51	1.409
30-34	662	442	112	62	26	10	5	2	14	879	54	1.270
35-39	440	301	134	64	24	9	4	1	10	676	41	1.075
40-44	565	454	177	63	27	9	6	2	14	849	45	1.311
45-49	656	519	200	90	23	9	3	5	35	986	33	1.516
50-54	787	653	186	78	33	14	6	4	37	1.108	39	1.668
55-59	700	572	208	71	23	10	—	6	46	1.018	24	1.517
60-64	492	389	101	43	19	5	1	—	—	661	10	930
65-69	470	384	117	37	20	3	1	1	8	649	12	924
70-74	378	314	103	41	8	2	—	—	—	532	4	749
75 e piu'	324	256	76	26	7	—	2	—	—	435	2	594
Coniugati	927	670	25.845	33.516	44.192	26.321	12.191	11.178	89.321	154.170	126.365	624.005
Meno di 20	1	1	22	49	11	2	—	—	17	87	63	263
20-24	23	9	902	1.779	315	42	4	2	41	3.069	2.129	8.699
25-29	82	41	2.927	5.972	3.217	559	90	26	197	12.873	9.836	40.252
30-34	107	61	2.167	6.336	8.151	2.491	574	219	1.615	20.045	17.733	73.567
35-39	74	45	996	3.126	8.517	4.174	1.422	724	5.530	19.033	17.919	80.444
40-44	71	51	832	1.726	6.577	5.211	2.292	1.836	14.503	18.545	17.579	87.531
45-49	78	63	760	1.386	4.595	4.447	2.557	2.732	22.097	16.555	15.644	83.810
50-54	82	66	1.128	1.878	4.153	3.757	2.289	2.709	22.087	15.996	14.691	79.190
55-59	99	83	1.976	2.679	3.448	2.696	1.498	1.709	13.661	14.105	11.915	62.009
60-64	82	66	2.504	2.508	2.117	1.405	768	719	5.687	10.103	7.375	38.402
65-69	82	63	3.840	2.604	1.711	875	439	345	2.701	9.896	5.812	32.128
70-74	78	69	3.877	1.975	897	438	181	105	816	7.551	3.473	21.437
75 e piu'	68	52	3.914	1.498	483	224	77	48	369	6.312	2.196	16.273
Separati legalmente	820	537	206	148	94	49	19	21	170	1.357	396	2.581
Meno di 20	—	—	—	—	—	—	—	—	—	—	—	—
20-24	17	4	2	4	1	—	—	—	—	24	6	37
25-29	65	27	14	10	3	—	—	—	—	92	21	135
30-34	123	75	31	30	12	5	2	—	—	203	62	360
35-39	107	70	20	35	19	6	4	3	24	194	74	406
40-44	98	64	21	14	15	10	3	6	49	167	54	359
45-49	94	71	29	16	15	12	5	2	14	173	54	364
50-54	76	55	26	15	11	8	4	7	59	147	52	340
55-59	74	55	19	13	12	1	1	1	7	121	37	217
60-64	47	30	19	7	4	4	—	2	17	83	24	159
65-69	52	37	12	2	1	2	—	—	—	69	8	96
70-74	37	28	4	2	1	—	—	—	—	44	3	55
75 e piu'	30	21	9	—	—	1	—	—	—	40	1	53
Vedovi	2.688	1.908	1.108	555	336	145	81	63	504	4.976	2.144	9.628
Meno di 20	—	—	—	—	—	—	—	—	—	—	—	—
20-24	1	1	—	—	1	—	—	—	—	1	1	4
25-29	1	—	6	2	1	—	—	—	—	10	9	23
30-34	7	3	12	9	2	1	—	—	—	31	22	71
35-39	7	6	7	14	9	4	1	—	—	42	33	125
40-44	6	4	13	18	13	12	3	2	15	67	59	231
45-49	18	14	5	22	31	15	4	8	62	103	83	379
50-54	37	29	34	41	45	17	16	14	113	204	165	702
55-59	68	52	73	61	41	25	17	11	91	296	222	879
60-64	132	91	100	67	44	23	14	16	124	396	252	1.032
65-69	376	285	179	85	43	21	10	8	66	722	331	1.392
70-74	573	408	209	95	39	9	7	2	17	934	337	1.536
75 e piu'	1.462	1.015	470	141	67	18	9	2	16	2.169	630	3.253
Divorziati	190	134	53	37	23	5	3	5	41	316	82	583
Meno di 20	—	—	—	—	—	—	—	—	—	—	—	—
20-24	2	—	1	—	—	—	—	—	—	3	—	4
25-29	10	4	4	—	1	—	—	—	—	15	2	22
30-34	12	8	7	3	5	—	—	—	—	27	11	55
35-39	18	10	8	7	4	1	—	—	7	39	16	83
40-44	23	16	6	8	3	1	1	1	14	44	15	96
45-49	24	16	7	7	5	1	1	2	20	47	15	110
50-54	31	24	3	5	3	1	—	—	—	43	9	69
55-59	18	12	8	3	—	1	—	—	—	31	5	54
60-64	20	14	5	2	1	—	—	—	—	28	4	40
65-69	24	24	3	—	1	—	—	—	—	28	3	34
70-74	8	6	1	2	—	—	—	—	—	11	2	16
75 e piu'	—	—	—	—	—	—	—	—	—	—	—	—
TOTALE	11.357	8.183	28.835	34.942	44.910	26.617	12.334	11.303	90.310	170.298	129.344	650.892
Meno di 20	44	24	34	60	20	7	—	4	32	169	77	439
20-24	487	213	979	1.826	336	53	12	11	93	3.704	2.164	9.697
25-29	919	496	3.070	6.041	3.248	569	94	32	240	13.973	9.917	41.823
30-34	909	585	2.326	6.437	8.192	2.507	581	221	1.629	21.173	17.873	75.290
35-39	640	430	1.164	3.242	8.574	4.193	1.431	728	5.564	19.972	18.078	82.105
40-44	758	583	1.051	1.828	6.636	5.243	2.304	1.847	14.588	19.667	17.753	89.515
45-49	869	683	1.000	1.522	4.667	4.484	2.570	2.749	22.222	17.861	15.829	86.165
50-54	1.006	819	1.381	2.019	4.247	3.797	2.316	2.736	22.316	17.502	14.962	82.010
55-59	972	786	2.279	2.829	3.527	2.733	1.516	1.727	13.805	15.583	12.207	64.691
60-64	771	588	2.732	2.628	2.184	1.438	784	737	5.828	11.274	7.666	40.577
65-69	1.000	783	4.153	2.730	1.776	901	450	354	2.775	11.364	6.167	34.580
70-74	1.090	843	4.196	2.113	946	449	188	107	833	9.089	3.820	23.811
75 e piu'	1.892	1.350	4.470	1.667	557	243	88	50	385	8.967	2.831	20.189

segue TAV. 17 — Famiglie residenti per ampiezza, stato civile, classe di età e sesso del capo famiglia di censimento

C — FEMMINE

STATO CIVILE E CLASSE DI ETÀ DEL CAPO FAMIGLIA	FAMIGLIE CON COMPONENTI											
	1		2	3	4	5	6	7 e più		TOTALE		
	TOTALE	di cui non coabitante						Famiglie	Componenti	FAMIGLIE		COMPONENTI
		Numero	di cui con figli									
Nubili	6.374	4.553	2.333	590	175	76	22	17	140	9.587	1.015	14.162
Meno di 20	48	19	29	1	—	—	—	—	—	78	21	109
20-24	315	155	115	29	6	6	3	—	—	474	86	704
25-29	504	276	199	43	14	13	2	—	—	775	150	1.164
30-34	424	266	195	60	22	5	1	2	15	709	152	1.128
35-39	350	236	171	58	21	6	4	2	19	612	123	1.023
40-44	401	291	187	43	15	11	4	4	30	665	106	1.073
45-49	459	337	182	61	18	11	2	2	21	735	96	1.166
50-54	632	489	229	58	24	6	4	2	17	955	90	1.431
55-59	689	549	240	57	14	8	1	—	—	1.009	62	1.442
60-64	585	432	180	54	13	3	—	—	—	835	49	1.174
65-69	642	491	198	45	13	3	—	—	—	902	31	1.248
70-74	644	494	181	39	7	3	1	1	8	876	23	1.179
75 e piu'	681	518	227	42	8	1	—	3	23	962	26	1.321
Coniugate	578	395	597	512	420	229	104	100	767	2.540	1.645	7.524
Meno di 20	3	1	3	4	—	—	—	—	—	10	5	21
20-24	35	18	33	41	7	2	—	—	—	118	71	262
25-29	48	27	83	53	24	10	3	1	7	222	141	544
30-34	38	21	63	76	66	21	5	5	36	274	210	827
35-39	30	16	34	59	66	40	14	11	85	254	210	908
40-44	33	19	32	45	67	44	26	20	146	267	217	1.022
45-49	28	22	43	48	56	32	16	28	213	251	203	951
50-54	57	51	51	50	50	36	22	16	129	282	196	950
55-59	82	56	67	55	38	24	11	14	111	291	181	830
60-64	51	41	55	26	24	12	5	1	7	174	92	432
65-69	57	43	47	24	8	5	1	3	24	145	55	310
70-74	41	29	42	19	7	1	1	—	—	111	31	221
75 e piu'	75	51	44	12	7	2	—	1	9	141	33	246
Separate legalmente	318	223	472	385	176	83	29	39	294	1.502	1.107	4.004
Meno di 20	—	—	—	1	—	—	—	—	—	1	1	3
20-24	7	2	61	11	2	1	—	—	—	82	69	175
25-29	30	21	99	52	7	2	—	—	—	190	151	422
30-34	42	28	82	98	21	10	1	1	7	255	197	647
35-39	16	13	59	56	50	22	5	9	72	217	190	714
40-44	21	17	39	70	37	19	5	13	97	204	180	679
45-49	23	15	28	35	33	13	11	7	51	150	126	498
50-54	34	24	35	24	19	5	6	6	43	129	86	356
55-59	43	31	28	21	4	7	1	3	24	107	55	243
60-64	22	14	17	7	3	1	—	—	—	50	23	94
65-69	41	30	8	8	—	1	—	—	—	58	15	86
70-74	25	16	9	2	—	2	—	—	—	38	12	59
75 e piu'	14	12	7	—	—	—	—	—	—	21	2	28
Vedove	11.157	8.187	5.654	3.237	1.667	850	423	352	2.741	23.340	11.195	48.373
Meno di 20	1	—	4	1	—	—	—	—	—	6	5	12
20-24	6	6	8	7	—	1	—	—	—	22	16	48
25-29	8	6	27	18	11	—	1	—	—	65	55	166
30-34	10	6	38	70	40	16	—	5	37	184	172	603
35-39	18	14	51	96	82	32	19	12	98	310	288	1.108
40-44	27	20	80	156	111	92	46	66	518	578	532	2.353
45-49	83	60	159	260	192	127	81	82	657	984	881	3.727
50-54	290	222	370	393	282	163	101	90	704	1.689	1.342	5.462
55-59	704	495	641	490	328	174	92	61	459	2.490	1.700	6.649
60-64	1.133	826	771	451	217	96	42	18	136	2.728	1.481	5.764
65-69	1.991	1.463	963	453	149	70	18	7	49	3.651	1.498	6.379
70-74	2.565	1.937	1.012	325	108	21	8	6	45	4.045	1.273	6.194
75 e piu'	4.321	3.132	1.530	517	147	58	10	5	38	6.588	1.952	9.908
Divorziate	178	127	130	80	46	18	8	7	59	467	268	1.059
Meno di 20	—	—	—	2	—	—	—	—	—	2	1	6
20-24	2	1	9	1	—	—	—	—	—	12	10	23
25-29	7	3	9	10	6	—	1	—	—	33	25	85
30-34	10	8	16	12	6	5	—	2	19	52	40	152
35-39	11	7	19	14	10	4	—	2	17	60	47	168
40-44	19	11	24	16	3	3	1	1	7	67	44	155
45-49	24	18	16	13	11	5	4	2	16	75	49	204
50-54	30	22	15	5	8	1	1	—	—	60	24	118
55-59	29	22	13	5	1	—	—	—	—	48	17	74
60-64	22	18	6	—	1	—	—	—	—	29	7	38
65-69	16	13	3	2	—	—	—	—	—	21	4	28
70-74	8	4	—	—	—	—	—	—	—	8	—	8
75 e piu'	—	—	—	—	—	—	—	—	—	—	—	—
TOTALE	18.605	13.485	9.186	4.804	2.484	1.256	586	515	4.001	37.436	15.230	75.122
Meno di 20	52	20	36	7	—	—	—	—	—	95	32	145
20-24	363	181	217	90	15	10	3	—	—	698	243	1.195
25-29	592	331	417	167	56	25	6	1	7	1.264	507	2.319
30-34	521	324	387	314	155	52	13	13	95	1.455	756	3.290
35-39	424	287	331	281	225	105	43	36	293	1.445	851	3.905
40-44	493	354	357	328	240	170	81	105	808	1.774	1.082	5.295
45-49	612	445	436	420	302	186	111	120	949	2.187	1.350	6.497
50-54	1.037	804	701	538	386	215	137	116	909	3.130	1.763	8.403
55-59	1.548	1.153	991	628	392	214	106	78	594	3.957	2.022	9.282
60-64	1.820	1.335	1.036	543	258	112	47	19	143	3.835	1.662	7.538
65-69	2.753	2.045	1.222	530	171	79	19	11	81	4.785	1.606	8.061
70-74	3.291	2.489	1.247	387	122	77	10	7	52	5.091	1.343	7.681
75 e piu'	5.099	3.717	1.808	571	162	61	10	9	70	7.720	2.013	11.511

TAV. 18 - Famiglie residenti per condizione professionale o

CONDIZIONE DEL CAPO FAMIGLIA	FAMIGLIE CON COMPONENTI TUTTI IN CONDIZIONE PROFESSIONALE							
	TUTTI IN AGRICOLTURA		TUTTI NELLE INDUSTRIE		TUTTI IN ALTRE ATTIVITÀ		TUTTI IN SETTORI DIVERSI	
	Famiglie	Componenti	Famiglie	Componenti	Famiglie	Componenti	Famiglie	Componenti
Occupato	1.113	1.332	1.760	2.016	8.218	11.406	1.448	3.220
-Agricoltura	1.113	1.332	—	—	—	—	204	489
-Industrie	—	—	1.760	2.016	—	—	820	1.723
-Altre attività	—	—	—	—	8.218	11.406	424	1.008
Disoccupato	103	107	397	417	315	404	139	305
In condizione non professionale	—	—	—	—	—	—	—	—
In cerca di prima occupazione	—	—	—	—	—	—	—	—
Studenti	—	—	—	—	—	—	—	—
Casalinghe	—	—	—	—	—	—	—	—
Ritirati dal lavoro	—	—	—	—	—	—	—	—
Altri	—	—	—	—	—	—	—	—
TOTALE	1.216	1.439	2.157	2.433	8.533	11.810	1.587	3.525

TAV. 19 - Famiglie residenti per ampiezza e numero di componenti (occupati, in età inferiore a 6 anni, in età di 60 anni e più, in età di 75 anni e più)

COMPONENTI OCCUPATI — COMPONENTI IN ETÀ INFERIORE A 6 ANNI — COMPONENTI IN ETÀ DI 60 ANNI E PIÙ — COMPONENTI IN ETÀ DI 75 ANNI E PIÙ	FAMIGLIE CON COMPONENTI										
	1	2	3	4	5	6	7 e più		TOTALE		
							Famiglie	Componenti	Famiglie	Componenti	
NUMERO COMPONENTI OCCUPATI											
Nessuno	22.173	20.950	9.427	5.947	3.241	1.555	1.422	11.300	64.715	152.977	
1	7.789	13.177	22.292	29.501	16.837	6.938	5.040	39.248	101.574	384.084	
2	—	3.894	7.731	10.875	6.183	3.012	2.921	23.397	34.616	146.865	
3	—	—	296	986	1.359	1.083	1.490	12.273	5.214	30.398	
4	—	—	—	85	240	269	670	5.603	1.264	8.757	
5 e più	—	—	—	—	13	63	275	2.490	351	2.933	
TOTALE	29.962	38.021	39.746	47.394	27.873	12.920	11.818	94.311	207.734	726.014	
NUMERO COMPONENTI IN ETÀ INFERIORE A 6 ANNI											
Nessuno	29.962	37.400	23.657	28.718	18.782	9.035	7.738	60.333	155.292	499.058	
1	—	621	15.969	10.401	5.938	2.657	2.798	22.833	38.384	159.218	
2	—	—	120	8.260	2.280	926	931	7.977	12.517	58.333	
3 e più	—	—	—	15	873	302	351	3.168	1.541	9.405	
TOTALE	29.962	38.021	39.746	47.394	27.873	12.920	11.818	94.311	207.734	726.014	
NUMERO COMPONENTI IN ETÀ DI 60 ANNI E PIÙ											
Nessuno	12.246	15.878	27.544	40.258	23.218	10.452	9.688	77.510	139.284	543.978	
1	17.716	9.550	5.993	4.351	3.313	1.837	1.732	13.722	44.492	113.508	
2	—	12.593	5.785	2.583	1.237	597	369	2.848	23.164	65.488	
3 e più	—	—	424	202	105	34	29	231	794	3.040	
TOTALE	29.962	38.021	39.746	47.394	27.873	12.920	11.818	94.311	207.734	726.014	
NUMERO COMPONENTI IN ETÀ DI 75 ANNI E PIÙ											
Nessuno	22.971	30.593	36.712	46.035	26.721	12.249	11.131	88.806	186.412	674.338	
1	6.991	5.486	2.375	1.147	1.059	621	643	5.153	18.322	43.850	
2	—	1.942	635	195	91	45	43	345	2.951	7.639	
3 e più	—	—	24	17	2	5	1	7	49	187	
TOTALE	29.962	38.021	39.746	47.394	27.873	12.920	11.818	94.311	207.734	726.014	

non professionale dei componenti e condizione del capo famiglia di censimento

FAMIGLIE CON COMPONENTI IN CONDIZIONE PROFESSIONALE E NON PROFESSIONALE								FAMIGLIE CON COMPONENTI TUTTI IN CONDIZIONE NON PROFESSIONALE	
TUTTI IN AGRICOLTURA		TUTTI NELLE INDUSTRIE		TUTTI IN ALTRE ATTIVITÀ		TUTTI IN SETTORI DIVERSI		Famiglie	Componenti
Famiglie	Componenti	Famiglie	Componenti	Famiglie	Componenti	Famiglie	Componenti		
7.687	32.995	33.907	142.803	51.868	212.827	11.991	60.425	—	—
7.687	32.995	—	—	—	—	2.330	12.506	—	—
—	—	33.907	142.803	—	—	6.453	30.769	—	—
—	—	—	—	51.868	212.827	3.208	17.150	—	—
508	2.170	3.682	15.401	1.508	5.795	1.112	5.905	—	—
2.037	7.783	7.199	29.011	13.180	50.055	4.375	24.623	55.187	117.014
9	36	56	235	315	1.151	8	51	1.686	4.792
—	—	11	30	66	198	—	—	539	817
308	974	1.462	4.668	2.731	8.329	753	3.501	12.148	19.163
1.564	6.144	5.203	22.083	9.252	37.049	3.329	19.442	36.601	83.018
156	629	467	1.995	816	3.328	285	1.629	4.213	9.224
10.232	42.948	44.788	187.215	66.556	268.677	17.478	90.953	55.187	117.014

TAV. 20 - Famiglie residenti per ampiezza e specie di alloggio in cui dimorano

SPECIE DI ALLOGGIO	FAMIGLIE CON COMPONENTI									
	1	2	3	4	5	6	7 e più		TOTALE	
							Famiglie	Componenti	Famiglie	Componenti
FAMIGLIE CHE OCCUPANO UN'ABITAZIONE	24.296	35.458	36.612	45.530	27.221	12.691	11.650	93.000	193.458	692.419
In proprietà	17.106	25.558	23.676	30.536	19.430	9.170	8.025	63.378	133.501	476.942
In affitto	5.497	8.116	10.578	12.620	6.706	3.033	3.173	25.952	49.723	181.623
Ad altro titolo	1.693	1.784	2.358	2.374	1.085	488	452	3.670	10.234	33.854
FAMIGLIE CHE OCCUPANO UN ALTRO TIPO DI ALLOGGIO	79	48	55	41	25	21	17	129	286	884
FAMIGLIE IN COABITAZIONE	5.567	2.509	3.068	1.815	619	205	149	1.164	13.932	32.538
FAMIGLIE SENZA ABITAZIONE	20	6	11	8	8	3	2	18	58	173
TOTALE	29.962	38.021	39.746	47.394	27.873	12.920	11.818	94.311	207.734	726.014

TAV. 21 - Famiglie residenti per tipo della

TIPO DELLA FAMIGLIA	NUMERO DEI					
	1			2		
	FAMIGLIE	FIGLI CONVIVENTI		FAMIGLIE	FIGLI CONVIVENTI	
		TOTALE	di cui in età inferiore a 18 anni		TOTALE	di cui in età inferiore a 18 anni
Tipo C 1	32.468	32.468	21.802	42.857	85.714	66.894
Tipo C 2	1.507	1.507	421	794	1.588	619
- di cui con padre separato legalmente	160	160	129	94	188	156
Tipo C 3	6.318	6.318	1.391	3.385	6.770	2.036
- di cui con madre separata legalmente	413	413	324	332	664	499
Tipo D 2.1	570	570	352	1.097	2.194	1.674
Tipo D 2.2	789	789	324	803	1.606	879
Tipo D 3.1	56	56	19	20	40	19
- di cui con padre separato legalmente	1	1	1	2	4	3
Tipo D 3.2	219	219	106	158	316	167
- di cui con padre separato legalmente	22	22	21	21	42	28
Tipo D 4.1	105	105	54	67	134	58
- di cui con madre separata legalmente	10	10	9	7	14	8
Tipo D 4.2	914	914	305	594	1.188	576
- di cui con madre separata legalmente	45	45	37	31	62	43
TOTALE	42.946	42.946	24.774	49.775	99.550	72.922

TAV. 22 - Convivenze e componenti permanenti,

SPECIE DELLA CONVIVENZA	NUMERO CONVI- VENZE	COMPONENTI					
		IN CONDIZIONE PROFESSIONALE					
		DIRIGENTI E IMPIEGATI		LAVORATORI DIPENDENTI		ALTRI	
		In complesso	di cui nella pubblica amministrazione, servizi pubblici e privati	In complesso	di cui nella pubblica amministrazione, servizi pubblici e privati	In complesso	di cui nella pubblica amministrazione, servizi pubblici e privati
Convivenze ecclesiastiche	150	417	412	149	107	16	1
Istituti di istruzione	34	94	92	57	44	—	—
Istituti assistenziali	47	101	92	67	42	8	6
Istituti e case di cura	22	47	47	54	53	1	—
Istituti di prevenzione e pena	7	5	5	34	29	1	—
Alberghi, pensioni, locande	70	12	8	28	10	17	—
Navi mercantili	61	—	—	—	—	—	—
Altre convivenze	123	484	481	328	315	6	—
TOTALE	514	1.160	1.137	717	600	49	7

TAV. 23 - Convivenze secondo il numero di componenti

SPECIE DELLA CONVIVENZA	NUMERO CONVI- VENZE	COMPONENTI			da 1 a 15			da 16 a 25	
		M	F	MF	CONVI- VENZE	COMPONENTI		CONVI- VENZE	COMPO MF
						MF	M		
Convivenze ecclesiastiche	150	504	1.117	1.621	128	651	166	10	206
Istituti di istruzione	34	370	284	654	21	93	3	5	98
Istituti assistenziali	47	448	1.362	1.810	15	105	38	5	109
Istituti e case di cura	22	1.840	1.898	3.738	2	19	3	—	—
Istituti di prevenzione e pena	7	692	16	708	4	8	8	1	20
Alberghi, pensioni, locande	70	980	520	1.500	50	237	170	6	118
Navi mercantili	61	1.731	250	1.981	28	210	205	11	214
Altre convivenze	123	4.434	48	4.482	82	282	270	5	102
TOTALE	514	10.999	5.495	16.494	330	1.605	863	43	867

famiglia e numero di figli conviventi

FIGLI CONVIVENTI											
3			4			5 e più			TOTALE		
FAMIGLIE	FIGLI CONVIVENTI		FAMIGLIE	FIGLI CONVIVENTI		FAMIGLIE	FIGLI CONVIVENTI		FAMIGLIE	FIGLI CONVIVENTI	
	TOTALE	di cui in età inferiore a 18 anni		TOTALE	di cui in età inferiore a 18 anni		TOTALE	di cui in età inferiore a 18 anni		TOTALE	di cui in età inferiore a 18 anni
24.172	72.516	53.201	10.811	43.244	29.854	9.576	56.992	38.037	119.884	290.934	209.788
469	1.407	596	202	808	395	179	1.040	555	3.151	6.350	2.586
41	123	91	23	92	72	14	81	66	332	644	514
1.640	4.920	1.763	753	3.012	1.184	685	3.964	1.938	12.781	24.984	8.312
134	402	275	55	220	148	49	282	190	983	1.981	1.436
649	1.947	1.429	294	1.176	803	299	1.758	1.179	2.909	7.645	5.437
528	1.584	838	320	1.280	656	440	2.826	1.646	2.880	8.085	4.343
22	66	44	9	36	13	6	39	11	113	237	106
2	6	6	—	—	—	—	—	—	5	11	10
70	210	124	34	136	86	39	232	122	520	1.113	605
8	24	14	1	4	—	7	45	28	59	137	91
39	117	48	18	72	35	18	100	53	247	528	248
—	—	—	1	4	2	2	11	6	20	39	25
317	951	454	135	540	284	129	758	441	2.089	4.351	2.060
15	45	26	5	20	14	8	46	33	104	218	153
27.906	83.718	58.497	12.576	50.304	33.310	11.371	67.709	43.982	144.574	344.227	233.485

attivi e non attivi, per specie della convivenza

ATTIVI									
IN CERCA DI PRIMA OCCUPAZIONE	TOTALE			COMPONENTI NON ATTIVI			TOTALE COMPONENTI		
	MASCHI	FEMMINE	MASCHI E FEMMINE	MASCHI	FEMMINE	MASCHI E FEMMINE	MASCHI	FEMMINE	MASCHI E FEMMINE
5	135	452	587	148	386	534	283	838	1.121
—	37	114	151	40	50	90	77	164	241
4	11	169	180	381	926	1.307	392	1.095	1.487
—	6	96	102	336	189	525	342	285	627
—	40	—	40	11	—	11	51	—	51
5	31	31	62	24	6	30	55	37	92
—	—	—	—	—	—	—	—	—	—
2	797	23	820	7	13	20	804	36	840
16	1.057	885	1.942	947	1.570	2.517	2.004	2.455	4.459

presenti per sesso e specie della convivenza

NENTI	da 26 a 50			da 51 a 75			da 76 a 100			oltre 100		
	CONVIVENZE	COMPONENTI		CONVIVENZE	COMPONENTI		CONVIVENZE	COMPONENTI		CONVIVENZE	COMPONENTI	
		MF	M		MF	M		MF	M		MF	M
83	9	315	109	1	72	1	1	99	—	1	278	145
73	3	135	59	4	238	145	1	90	90	—	—	—
39	12	415	30	10	584	104	3	256	64	2	341	173
—	3	99	37	5	316	153	3	260	79	9	3.044	1.568
20	—	—	—	—	—	—	—	—	—	2	680	664
93	3	105	69	4	253	150	2	181	134	5	606	364
207	16	580	534	2	128	126	1	93	91	3	756	568
74	5	176	176	6	413	413	1	81	81	12	3.428	3.420
589	51	1.825	1.014	32	2.004	1.092	12	1.060	539	34	9.133	6.902

TAV. 24 - Abitazioni occupate per numero di occupanti,

NUMERO DI STANZE — TITOLO DI GODIMENTO	ABITAZIONI OCCUPATE					
	1	2	3	4	5	6
Abitazioni occupate	21.615	33.317	35.645	45.261	28.433	14.365
1	827	246	185	162	115	55
2	2.884	1.648	1.441	1.166	549	233
3	5.456	6.450	5.525	5.481	2.766	1.187
4	6.008	11.101	11.691	14.059	7.822	3.633
5	3.734	8.011	9.898	14.075	9.175	4.636
6	1.648	3.482	4.182	6.315	4.581	2.461
7	582	1.370	1.539	2.285	1.805	1.097
8	239	567	630	937	867	557
9 e piu'	237	442	554	781	753	506
- di cui in proprieta'	15.298	23.793	22.951	30.351	20.312	10.465
1	351	97	54	53	41	22
2	1.659	789	490	311	165	70
3	3.661	3.881	2.367	2.260	1.209	513
4	4.424	7.793	7.116	8.403	4.964	2.402
5	2.939	6.174	7.189	10.498	6.936	3.420
6	1.359	2.924	3.323	5.239	3.848	2.051
7	500	1.203	1.325	1.985	1.626	985
8	206	521	571	866	810	520
9 e piu'	199	411	516	736	713	482
- di cui in affitto	4.748	7.758	10.392	12.591	6.981	3.348
1	302	95	73	65	48	19
2	938	670	708	680	314	135
3	1.455	2.175	2.667	2.768	1.340	580
4	1.236	2.773	3.888	4.942	2.523	1.053
5	559	1.490	2.203	2.969	1.941	1.081
6	189	406	655	855	607	342
7	46	115	142	234	144	93
8	9	23	40	52	47	28
9 e piu'	14	11	16	26	17	17
Abit.occup.senza stanze esclusivam.ad altro uso	21.615	33.317	35.645	45.261	28.433	14.365
1	851	247	188	163	115	55
2	2.899	1.664	1.456	1.175	555	234
3	5.508	6.556	5.604	5.552	2.803	1.196
4	6.064	11.214	11.853	14.264	7.934	3.686
5	3.707	8.068	9.909	14.204	9.292	4.695
6	1.595	3.378	4.104	6.189	4.565	2.446
7	569	1.304	1.497	2.213	1.755	1.109
8	219	520	570	862	783	515
9 e piu'	203	366	464	639	631	429
- di cui in proprieta'	15.298	23.793	22.951	30.351	20.312	10.465
1	363	97	56	53	41	22
2	1.671	798	501	319	169	70
3	3.700	3.960	2.417	2.307	1.232	522
4	4.468	7.893	7.242	8.572	5.062	2.439
5	2.932	6.247	7.217	10.636	7.052	3.487
6	1.314	2.832	3.272	5.146	3.844	2.040
7	488	1.148	1.296	1.921	1.587	998
8	191	478	517	796	729	479
9 e piu'	171	340	433	601	596	408
- di cui in affitto	4.748	7.758	10.392	12.591	6.981	3.348
1	313	96	74	65	48	19
2	941	675	711	681	316	136
3	1.466	2.202	2.690	2.787	1.350	580
4	1.236	2.773	3.919	4.969	2.530	1.062
5	548	1.479	2.182	2.960	1.944	1.079
6	182	396	634	830	602	339
7	43	105	133	229	133	90
8	6	22	37	48	44	27
9 e piu'	13	10	12	22	14	16
Abit.occ.senza stanze esclus.altro uso e cucine	21.615	33.317	35.645	45.261	28.433	14.365
1	2.651	1.295	1.160	950	471	199
2	5.912	6.349	5.381	5.211	2.610	1.112
3	6.347	11.398	11.919	14.181	7.915	3.656
4	3.991	8.428	10.241	14.572	9.386	4.754
5	1.682	3.587	4.353	6.538	4.808	2.571
6	610	1.383	1.568	2.323	1.833	1.144
7	213	508	566	862	789	498
8	110	200	281	384	399	265
9 e piu'	99	169	176	240	222	166
- di cui in proprieta'	15.298	23.793	22.951	30.351	20.312	10.465
1	1.432	622	393	283	161	73
2	3.818	3.694	2.221	2.076	1.110	471
3	4.625	7.962	7.174	8.406	4.951	2.370
4	3.150	6.492	7.403	10.774	7.101	3.520
5	1.386	2.994	3.459	5.411	4.014	2.125
6	524	1.223	1.360	2.012	1.656	1.037
7	187	465	519	803	734	458
8	92	183	258	360	377	255
9 e piu'	84	158	164	226	208	156
- di cui in affitto	4.748	7.758	10.392	12.591	6.981	3.348
1	854	476	534	490	235	93
2	1.693	2.256	2.637	2.681	1.276	555
3	1.351	2.877	4.050	5.035	2.629	1.091
4	594	1.574	2.303	3.185	1.977	1.101
5	190	435	682	894	662	375
6	47	107	138	242	142	89
7	6	22	33	42	45	28
8	4	6	10	13	9	9
9 e piu'	9	5	5	9	6	7

numero di stanze e titolo di godimento

DA PERSONE				TOTALE			
7	8	9 e più		ABITAZIONI	STANZE	OCCUPANTI	
		ABITAZIONI	OCCUPANTI			FAMIGLIE	COMPONENTI
7.013	3.682	4.127	41.605	193.458	899.661	207.312	724.735
24	18	16	157	1.648	1.648	1.696	3.896
101	70	70	689	8.162	16.324	8.466	21.266
584	305	356	3.592	28.110	84.330	29.576	87.927
1.698	904	943	9.496	57.859	231.436	61.609	209.041
2.266	1.176	1.313	13.235	54.284	271.420	58.426	217.946
1.145	621	729	7.365	25.164	150.984	27.278	104.437
608	281	326	3.300	9.893	69.251	10.889	42.490
286	164	183	1.855	4.430	35.440	4.962	19.857
301	143	191	1.916	3.908	38.828	4.410	17.875
5.075	2.597	2.659	26.621	133.501	656.467	143.474	500.413
11	9	5	48	643	643	662	1.453
35	28	22	212	3.569	7.138	3.691	7.877
263	129	148	1.473	14.431	43.293	15.216	41.033
1.100	592	536	5.362	37.330	149.320	39.774	132.000
1.609	793	786	7.875	40.344	201.720	43.429	159.528
954	500	547	5.470	20.745	124.470	22.462	85.826
548	253	272	2.736	8.697	60.879	9.574	37.457
266	154	165	1.670	4.079	32.632	4.549	18.359
289	139	178	1.775	3.663	36.372	4.117	16.880
1.664	926	1.295	13.159	49.723	201.299	52.969	189.152
8	1	6	57	617	617	635	1.446
52	33	41	408	3.571	7.142	3.730	10.538
273	144	176	1.781	11.578	34.734	12.172	39.902
526	273	351	3.555	17.565	70.260	18.692	66.568
577	340	486	4.936	11.646	58.230	12.527	49.910
177	105	169	1.746	3.505	21.030	3.819	15.298
47	22	43	449	886	6.202	977	3.870
16	7	15	146	237	1.896	284	1.100
8	1	8	81	118	1.188	133	520
7.013	3.682	4.127	41.605	193.458	892.627	207.312	724.735
25	18	16	157	1.678	1.678	1.727	3.942
101	71	70	689	8.225	16.450	8.530	21.438
585	306	358	3.611	28.468	85.404	29.951	88.985
1.722	909	952	9.584	58.598	234.392	62.406	211.803
2.294	1.194	1.322	13.326	54.685	273.425	58.852	219.952
1.133	620	740	7.493	24.770	148.620	26.892	103.304
611	278	319	3.217	9.655	67.585	10.640	41.667
277	158	173	1.750	4.077	32.616	4.565	18.375
265	128	177	1.778	3.302	32.457	3.749	15.269
5.075	2.597	2.659	26.621	133.501	650.362	143.474	500.413
12	9	5	48	658	658	678	1.478
35	28	22	212	3.613	7.226	3.734	7.992
263	131	149	1.482	14.681	44.043	15.478	41.762
1.117	596	544	5.440	37.933	151.732	40.434	134.239
1.637	807	795	7.968	40.810	204.050	43.922	161.686
947	502	559	5.605	20.456	122.736	22.181	85.088
552	249	265	2.653	8.504	59.528	9.372	36.788
257	149	156	1.576	3.752	30.016	4.179	16.968
255	126	164	1.637	3.094	30.373	3.496	14.412
1.684	926	1.295	13.159	49.723	200.648	52.969	189.152
8	1	6	57	630	630	648	1.462
52	34	41	408	3.587	7.174	3.747	10.588
274	143	177	1.791	11.669	35.007	12.267	40.171
530	273	352	3.565	17.644	70.576	18.772	66.896
580	343	486	4.934	11.601	58.005	12.480	49.824
172	102	168	1.739	3.425	20.550	3.740	14.999
46	22	43	449	844	5.908	931	3.720
14	8	14	135	220	1.760	267	1.032
8	—	8	81	103	1.038	117	460
7.013	3.682	4.127	41.605	193.458	712.676	207.312	724.735
81	58	63	619	6.928	6.928	7.173	17.720
537	297	328	3.296	27.737	55.474	29.119	84.750
1.691	896	949	9.560	58.952	176.856	62.778	211.700
2.343	1.213	1.326	13.369	56.254	225.016	60.505	224.786
1.195	651	792	8.025	26.177	130.885	28.463	109.131
634	283	334	3.357	10.112	60.672	11.097	43.460
277	162	163	1.660	4.038	28.266	4.497	18.203
155	74	89	890	1.957	15.656	2.214	9.041
100	48	83	829	1.303	12.923	1.466	5.944
5.075	2.597	2.659	26.621	133.501	524.389	143.474	500.413
34	26	21	201	3.045	3.045	3.147	6.877
232	126	138	1.369	13.886	27.772	14.612	38.550
1.076	578	533	5.332	37.675	113.025	40.160	132.158
1.675	813	799	8.011	41.727	166.908	44.882	164.304
983	529	582	5.831	21.483	107.415	23.340	89.159
572	250	279	2.796	8.913	53.478	9.780	38.400
258	155	146	1.484	3.725	26.075	4.130	16.834
151	73	82	812	1.831	14.648	2.053	8.540
94	47	79	785	1.216	12.023	1.370	5.591
1.684	926	1.295	13.159	49.723	155.747	52.969	189.152
32	19	30	297	2.763	2.763	2.878	7.774
261	137	162	1.633	11.658	23.316	12.227	39.106
536	280	360	3.646	18.209	54.627	19.377	68.724
589	352	483	4.902	12.158	48.632	13.067	51.723
196	106	195	2.021	3.735	18.675	4.078	16.483
48	26	45	461	884	5.304	973	3.892
14	6	13	128	209	1.463	247	984
3	—	4	36	58	464	68	254
5	—	3	35	49	503	54	212

TAV. 25 - Abitazioni occupate per numero di stanze, numero di famiglie, figura giuridica

NUMERO FAMIGLIE — FIGURA GIURIDICA DEL PROPRIETARIO — EPOCA DI COSTRUZIONE E TITOLO DI GODIMENTO — NUMERO SERVIZI INSTALLATI	ABITAZIONI					
	1	2	3	4	5	6
ABITAZIONI OCCUPATE	1.648	8.162	28.110	57.859	54.284	25.164
- Da una famiglia						
- numero	1.603	7.878	26.729	54.334	50.441	23.240
- componenti	3.667	19.948	80.822	189.700	195.314	93.020
- Da due famiglie						
- numero	42	265	1.303	3.324	3.568	1.760
- componenti	205	1.209	6.536	17.910	20.560	10.158
- Da tre e più famiglie						
- numero	3	19	78	201	275	164
- componenti	24	109	569	1.431	2.072	1.259
Figura giuridica del proprietario						
- Persona fisica	1.431	6.923	23.874	50.976	47.472	23.226
- Impresa bancaria o assicuratrice	31	16	41	92	94	32
- Altra impresa: di costruzioni, immobiliare, industriale, commerciale, ecc.	38	60	190	472	356	130
- Cooperativa edilizia di abitazione	6	25	71	281	1.574	688
- a proprietà individuale	3	10	42	187	767	412
- a proprietà indivisa	3	15	29	94	807	276
- Stato, Regioni, Province, Comuni	82	443	1.364	1.615	847	224
- Enti previdenziali (INPS, INPDAL, ecc.)	2	9	30	184	101	37
- Istituto autonomo case popolari (IACP)	20	523	2.289	3.857	3.509	686
- Altro proprietario	38	163	251	382	331	141
Epoca di costruzione						
Prima del 1919	486	2.090	4.451	5.263	3.581	1.954
- di cui in proprietà	174	1.081	2.811	3.651	2.739	1.581
1919 - 1945	291	1.846	5.844	8.231	5.219	2.692
- di cui in proprietà	102	692	2.741	4.826	3.673	2.114
1946 - 1960	357	1.659	6.715	13.486	11.626	5.964
- di cui in proprietà	147	595	2.908	8.468	8.601	4.861
1961 - 1971	233	919	5.110	15.337	15.737	7.657
- di cui in proprietà	86	340	2.472	9.727	11.545	6.332
1972 - 1975	127	580	2.576	6.853	7.646	3.335
- di cui in proprietà	45	251	1.363	4.486	5.703	2.802
1976 - 1980	119	916	3.037	7.749	9.147	3.158
- di cui in proprietà	63	494	1.846	5.389	6.922	2.673
Dopo il 1980	35	152	377	940	1.328	404
- di cui in proprietà	26	116	290	783	1.161	382
Numero di servizi installati						
Acqua potabile, gabinetto, bagno, elettricità, riscaldamento	371	2.265	12.584	34.339	36.538	17.492
Acqua potabile, gabinetto, bagno, elettricità	264	1.491	6.723	14.391	12.719	5.669
Acqua potabile, gabinetto, bagno	2	13	16	35	30	6
Acqua potabile, gabinetto, elettricità	379	1.611	3.086	2.940	1.463	548
Acqua potabile, gabinetto	19	35	35	25	15	7
Acqua potabile, elettricità	66	219	255	201	106	30
Gabinetto, elettricità	65	140	119	100	45	21
Altre combinazioni	382	2.256	5.220	5.784	3.353	1.387
Solo acqua potabile	14	24	8	6	3	—
Solo gabinetto	35	38	28	9	6	1
Solo elettricità	27	49	31	19	4	3
Nessun servizio	24	21	5	10	2	—

del proprietario, epoca di costruzione e titolo di godimento, numero di servizi installati

CON STANZE				TOTALE			
7	8	9 e più		ABITAZIONI	STANZE	OCCUPANTI	
		ABITAZIONI	STANZE			FAMIGLIE	COMPONENTI
9.893	4.430	3.908	38.828	193.458	899.661	207.312	724.735
8.997	3.970	3.476	34.522	180.668	835.788	180.668	—
36.942	16.959	15.143	—	—	—	—	651.515
813	401	383	3.820	11.859	58.896	23.718	—
4.910	2.413	2.314	—	—	—	—	66.215
83	59	49	486	931	4.977	2.926	—
638	485	418	—	—	—	—	7.005
9.537	4.327	3.831	38.032	171.597	806.926	183.338	630.753
8	3	4	40	321	1.336	338	1.165
54	16	9	94	1.325	5.776	1.373	5.106
71	17	10	109	2.743	14.133	2.865	10.442
50	12	6	68	1.489	7.718	1.557	5.625
21	5	4	41	1.254	6.415	1.308	4.817
57	13	17	176	4.662	17.778	5.151	19.607
8	4	1	9	376	1.670	405	1.503
94	28	5	53	11.011	45.957	12.347	51.071
64	22	31	315	1.423	6.085	1.495	5.088
948	507	513	5.218	19.793	84.610	21.313	59.539
806	446	458	4.646	13.747	62.410	14.842	38.788
1.335	609	594	5.952	26.661	116.855	29.051	88.448
1.081	524	532	5.355	16.285	77.176	17.856	50.642
2.595	1.151	977	9.631	44.530	208.682	48.748	170.438
2.284	1.067	925	9.109	29.856	149.737	32.962	115.407
2.742	1.172	1.004	9.942	49.911	241.888	53.267	202.990
2.450	1.110	959	9.483	35.021	178.320	37.458	146.124
1.082	502	445	4.351	23.146	110.608	24.265	91.731
969	468	428	4.182	16.515	82.616	17.331	66.455
1.022	421	328	3.265	25.897	120.528	27.020	98.854
946	399	314	3.128	19.046	91.735	19.876	71.924
169	68	47	469	3.520	16.490	3.648	12.735
161	65	47	469	3.031	14.473	3.149	11.073
6.849	3.104	2.847	28.336	116.389	568.762	124.375	451.169
2.320	1.038	852	8.416	45.467	211.548	49.454	173.600
3	2	1	14	108	453	115	381
231	88	45	442	10.391	37.985	11.062	31.625
1	—	—	—	137	418	142	377
14	7	5	62	903	2.999	961	2.166
2	1	—	—	493	1.475	516	1.445
471	189	157	1.549	19.199	75.135	20.301	63.175
—	—	—	—	55	125	61	111
1	—	1	9	119	283	122	299
1	1	—	—	135	347	138	270
—	—	—	—	62	131	65	117

TAV. 26 - Abitazioni occupate per tipo di fabbricato,

NUMERO STANZE — EPOCA DI COSTRUZIONE — SERVIZI INSTALLATI	FABBRICATO UTILIZZATO ESCLUSIVAMENTE AD USO ABITATIVO PER NUMERO DI ABITAZIONI						TOTALE
	1	2	da 3 a 8	da 9 a 15	da 16 a 30	31 e più	
ABITAZIONI	96.936	19.464	32.092	17.717	10.806	2.067	179.082
STANZE	457.961	87.696	141.094	82.308	48.725	9.759	827.543
FAMIGLIE	103.909	20.762	34.686	18.815	11.577	2.187	191.936
OCCUPANTI	369.825	70.137	120.142	64.152	40.854	8.750	673.860
Numero stanze							
1	924	157	241	68	58	10	1.458
2	4.395	915	1.235	557	455	43	7.600
3	13.899	3.051	5.582	2.210	1.607	198	26.547
4	28.102	6.356	10.841	5.129	3.427	507	54.362
5	25.395	5.413	9.300	6.122	3.233	907	50.370
6	12.719	2.135	3.446	2.654	1.445	337	22.736
7	6.038	799	912	615	388	46	8.798
8	2.885	353	309	232	118	14	3.911
9 e più	2.579	285	226	130	75	5	3.300
Epoca di costruzione							
Prima del 1919	14.336	1.755	2.084	286	56	43	18.560
1919 - 1945	14.061	2.193	5.998	1.219	1.226	70	24.767
1946 - 1960	21.822	3.921	7.581	4.617	2.567	232	40.740
1961 - 1971	21.364	4.911	7.836	6.797	3.988	705	45.601
1972 - 1975	10.999	2.963	3.795	2.202	1.296	248	21.503
1976 - 1980	12.504	3.244	4.327	2.273	1.484	715	24.547
Dopo il 1980	1.850	477	471	323	189	54	3.364
Servizi installati							
Acqua potabile	94.114	19.167	31.907	17.695	10.769	2.058	175.710
Gabinetto	94.538	19.083	31.873	17.650	10.754	2.059	175.957
Bagno	75.318	17.106	29.805	17.322	10.526	2.014	152.091
Elettricità	96.260	19.396	32.021	17.695	10.792	2.066	178.230
Riscaldamento	63.274	13.408	23.536	14.000	8.402	1.755	124.375

numero di stanze, epoca di costruzione, servizi installati

FABBRICATO UTILIZZATO PREVALENTEMENTE AD USO ABITATIVO PER NUMERO DI ABITAZIONI							FABBRICATO UTILIZZATO PREVALENTE- MENTE AD USO NON ABITATIVO	FABBRICATO RURALE
1	2	da 3 a 8	da 9 a 15	da 16 a 30	31 e più	TOTALE		
3.565	1.031	2.503	2.792	2.120	630	12.641	717	1.018
20.008	5.301	11.851	13.916	10.537	3.096	64.709	3.283	4.126
3.832	1.132	2.680	2.956	2.226	657	13.483	775	1.118
14.174	3.684	8.627	9.328	6.961	2.117	44.891	2.465	3.519
37	10	23	16	8	6	100	38	52
119	31	85	61	61	12	369	64	129
290	107	342	228	229	43	1.239	102	222
641	283	744	732	500	162	3.062	172	263
868	275	702	884	635	233	3.597	150	167
664	131	338	557	420	122	2.232	95	101
364	90	147	203	162	35	1.001	43	51
236	38	66	62	68	10	480	21	18
346	66	56	49	37	7	561	32	15
435	117	337	33	13	2	937	74	222
491	138	500	244	138	64	1.575	128	191
811	214	555	898	658	155	3.291	201	298
901	271	573	1.056	993	228	4.022	170	118
453	142	251	336	148	159	1.489	73	81
433	129	263	203	145	20	1.193	65	92
41	20	24	22	25	2	134	6	16
3.455	1.020	2.486	2.783	2.120	629	12.493	685	841
3.491	1.020	2.486	2.781	2.109	630	12.517	687	896
3.026	946	2.323	2.751	2.084	620	11.750	570	536
3.512	1.027	2.500	2.791	2.117	628	12.575	710	907
2.295	727	1.785	2.203	1.667	538	9.215	522	663

TAV. 27 - Abitazioni occupate per servizi installati, numero di occupanti,

NUMERO OCCUPANTI — NUMERO STANZE — TITOLO DI GODIMENTO — FIGURA GIURIDICA DEL PROPRIETARIO ED EPOCA DI COSTRUZIONE	TOTALE ABITAZIONI	ACQUA POTABILE				
		DI ACQUEDOTTO			DI POZZO O CISTERNA	TOTALE
		Nell'abitazione	Fuori dell'abitazione	TOTALE		
ABITAZIONI OCCUPATE	193.458	176.724	7.927	184.651	5.078	189.729
STANZE	899.661	831.751	30.700	862.451	23.065	885.516
FAMIGLIE	207.312	189.788	8.338	198.126	5.303	203.429
OCCUPANTI	724.735	668.947	23.948	692.895	18.923	711.818
Numero occupanti						
1	21.615	17.746	2.379	20.125	621	20.746
2	33.317	30.146	1.808	31.954	829	32.783
3	35.645	32.932	1.092	34.024	1.002	35.026
4	45.261	42.435	973	43.408	1.153	44.561
5	28.433	26.616	673	27.289	708	27.997
6	14.365	13.369	393	13.762	348	14.110
7	7.013	6.447	241	6.688	189	6.877
8	3.682	3.338	162	3.500	105	3.605
9 e più	4.127	3.695	206	3.901	123	4.024
Numero stanze						
1	1.648	1.167	200	1.367	63	1.430
2	8.162	6.176	1.059	7.235	336	7.571
3	28.110	24.389	2.175	26.564	767	27.331
4	57.859	53.078	2.236	55.314	1.545	56.859
5	54.284	51.007	1.285	52.292	1.276	53.568
6	25.164	23.705	588	24.293	599	24.892
7	9.893	9.337	218	9.555	258	9.813
8	4.430	4.155	104	4.259	126	4.385
9 e più	3.908	3.710	62	3.772	108	3.880
Titolo di godimento						
Proprietà	133.501	120.774	6.253	127.027	3.873	130.900
Affitto	49.723	47.064	1.177	48.241	804	49.045
Altro titolo	10.234	8.886	497	9.383	401	9.784
Figura giuridica del proprietario ed epoca di costruzione						
Persona fisica	171.597	155.619	7.724	163.343	4.823	168.166
Prima del 1919	19.275	15.128	2.997	18.125	478	18.603
1919 - 1945	22.543	19.726	1.870	21.596	516	22.112
1946 - 1960	38.592	35.886	1.389	37.275	841	38.116
1961 - 1971	44.400	42.176	741	42.917	960	43.877
1972 - 1975	21.267	19.815	328	20.143	685	20.828
1976 - 1980	22.355	20.102	343	20.445	1.169	21.614
Dopo il 1980	3.165	2.786	56	2.842	174	3.016
Imprese	1.646	1.515	31	1.546	68	1.614
Prima del 1919	125	105	14	119	—	119
1919 - 1945	186	171	7	178	4	182
1946 - 1960	361	347	2	349	7	356
1961 - 1971	478	440	1	441	28	469
1972 - 1975	232	208	4	212	17	229
1976 - 1980	224	204	3	207	12	219
Dopo il 1980	40	40	—	40	—	40
Cooperative edilizie a proprietà individuale e indivisa	2.743	2.707	19	2.726	12	2.738
Prima del 1919	27	21	4	25	—	25
1919 - 1945	36	32	3	35	—	35
1946 - 1960	313	310	2	312	—	312
1961 - 1971	458	455	1	456	2	458
1972 - 1975	324	322	1	323	—	323
1976 - 1980	1.354	1.337	8	1.345	9	1.354
Dopo il 1980	231	230	—	230	1	231
Stato, Regioni, Province, Comuni, IACP	15.673	15.272	115	15.387	120	15.507
Prima del 1919	185	158	6	164	12	176
1919 - 1945	3.473	3.323	42	3.365	35	3.400
1946 - 1960	4.686	4.580	44	4.624	20	4.644
1961 - 1971	4.180	4.119	9	4.128	22	4.150
1972 - 1975	1.217	1.195	5	1.200	11	1.211
1976 - 1980	1.855	1.823	9	1.832	18	1.850
Dopo il 1980	77	74	—	74	2	76
Enti previdenziali	376	331	5	336	7	343
Prima del 1919	5	4	1	5	—	5
1919 - 1945	28	15	—	15	3	18
1946 - 1960	180	166	4	170	3	173
1961 - 1971	120	104	—	104	—	104
1972 - 1975	13	12	—	12	1	13
1976 - 1980	29	29	—	29	—	29
Dopo il 1980	1	1	—	1	—	1
Altro proprietario	1.423	1.280	33	1.313	48	1.361
Prima del 1919	176	159	9	168	2	170
1919 - 1945	395	359	11	370	7	377
1946 - 1960	398	356	10	366	13	379
1961 - 1971	275	251	2	253	13	266
1972 - 1975	93	79	1	80	5	85
1976 - 1980	80	70	—	70	8	78
Dopo il 1980	6	6	—	6	—	6

numero di stanze, titolo di godimento, figura giuridica del proprietario ed epoca di costruzione

GABINETTO								BAGNO	ELETRICITÀ	RISCALDAMENTO	
Nell'abitazione				Fuori dell'abitazione		TOTALE				Impianto fisso	Con apparecchi singoli
1	2 o più	TOTALE	di cui con scarico	TOTALE	di cui con scarico	Numero	di cui con scarico				
128.235	41.150	169.385	157.695	20.672	11.267	190.057	168.962	164.947	192.422	32.807	101.968
565.733	235.386	801.119	753.694	86.135	50.162	887.254	803.856	794.455	896.201	168.394	471.880
137.610	43.939	181.549	168.975	22.169	12.196	203.718	181.171	177.108	206.213	34.362	109.450
479.481	165.717	645.198	603.844	69.650	39.887	714.848	643.731	637.016	721.574	125.715	385.493
13.522	2.520	16.042	13.771	4.316	1.692	20.358	15.463	13.342	21.224	2.500	10.348
22.281	5.742	28.023	25.864	4.716	2.517	32.739	28.381	26.785	33.175	4.874	17.696
24.527	7.340	31.867	30.010	3.320	2.105	35.187	32.115	31.842	35.516	6.272	19.191
30.393	11.474	41.867	39.751	2.974	1.854	44.841	41.605	41.653	45.128	9.494	23.714
18.622	7.376	25.998	24.564	2.150	1.332	28.148	25.896	25.939	28.346	5.471	15.159
9.365	3.463	12.828	12.003	1.382	803	14.210	12.806	12.796	14.291	2.239	7.882
4.571	1.581	6.152	5.739	765	416	6.917	6.155	6.134	6.988	950	3.878
2.378	773	3.151	2.900	456	238	3.607	3.138	3.100	3.663	453	1.996
2.576	881	3.457	3.093	593	310	4.050	3.403	3.356	4.091	554	2.104
1.087	62	1.149	745	300	102	1.449	847	648	1.518	93	657
5.614	74	5.688	4.393	1.838	653	7.526	5.046	3.882	7.936	458	4.025
21.798	572	22.370	19.796	4.905	2.139	27.275	21.935	19.759	27.890	2.261	15.406
45.036	5.692	50.728	47.405	6.261	3.465	56.989	50.870	49.752	57.643	7.644	32.203
33.928	15.775	49.703	47.257	4.081	2.597	53.784	49.854	50.124	54.123	12.187	27.479
12.887	10.131	23.018	22.058	1.936	1.363	24.954	23.421	23.526	25.113	6.128	12.676
4.623	4.389	9.012	8.615	806	540	9.818	9.155	9.299	9.871	2.075	5.215
1.867	2.194	4.061	3.922	327	248	4.388	4.170	4.212	4.424	957	2.316
1.395	2.261	3.656	3.504	218	160	3.874	3.664	3.745	3.904	1.004	1.991
84.723	29.904	114.627	107.370	16.261	9.172	130.888	116.542	114.364	132.830	21.170	73.076
36.574	9.515	46.089	42.463	3.162	1.480	49.251	43.943	42.511	49.514	9.985	23.556
6.938	1.731	8.669	7.862	1.249	615	9.918	8.477	8.072	10.078	1.652	5.336
112.529	35.425	147.954	137.517	20.393	11.149	168.347	148.666	144.863	170.646	25.515	92.726
11.084	877	11.961	9.507	6.296	2.871	18.257	12.378	9.799	19.051	209	10.660
15.087	1.827	16.914	14.974	5.056	2.666	21.970	17.640	15.595	22.396	527	13.676
26.657	6.339	32.996	30.906	5.056	3.132	38.052	34.038	33.464	38.465	1.988	23.177
28.529	13.002	41.531	39.755	2.390	1.528	43.921	41.283	41.827	44.297	10.573	22.168
13.821	6.369	20.190	19.229	823	505	21.013	19.734	20.124	21.179	6.276	9.887
15.293	6.048	21.341	20.297	681	395	22.022	20.692	21.095	22.162	5.237	11.574
2.058	963	3.021	2.849	91	52	3.112	2.901	2.959	3.096	705	1.584
1.004	543	1.547	1.469	82	36	1.629	1.505	1.497	1.639	872	519
76	10	86	71	35	15	121	86	71	120	1	92
134	25	159	144	22	8	181	152	149	185	19	119
246	96	342	326	17	8	359	334	322	361	115	144
259	215	474	458	1	—	475	458	474	478	353	83
137	91	228	221	3	2	231	223	225	231	180	39
134	84	218	211	4	3	222	214	216	224	168	39
18	22	40	38	—	—	40	38	40	40	36	3
575	2.136	2.711	2.635	23	14	2.734	2.649	2.690	2.736	2.065	485
19	1	20	13	5	3	25	16	14	26	1	16
27	2	29	25	6	3	35	28	21	35	3	20
126	179	305	297	7	4	312	301	300	312	96	144
125	330	455	434	1	1	456	435	451	458	280	125
64	255	319	310	3	2	322	312	321	324	296	21
170	1.182	1.352	1.328	1	1	1.353	1.329	1.352	1.350	1.189	130
44	187	231	228	—	—	231	228	231	231	200	29
12.762	2.704	15.466	14.555	106	37	15.572	14.592	14.416	15.615	3.925	7.362
161	11	172	139	10	4	182	143	125	181	13	101
3.186	211	3.397	3.110	52	7	3.449	3.117	2.890	3.464	62	2.689
4.501	124	4.625	4.383	27	16	4.652	4.399	4.222	4.669	134	2.505
3.649	495	4.144	3.934	9	6	4.153	3.940	4.103	4.169	1.443	1.498
613	592	1.205	1.142	4	3	1.209	1.145	1.178	1.214	783	287
624	1.222	1.846	1.772	4	1	1.850	1.773	1.822	1.844	1.434	276
28	49	77	75	—	—	77	75	76	74	56	6
261	102	363	353	10	4	373	357	348	376	223	106
3	—	3	3	1	1	4	4	3	5	—	4
23	1	24	22	3	—	27	22	17	28	2	21
151	23	174	169	6	3	180	172	166	180	104	50
70	50	120	119	—	—	120	119	120	120	78	28
6	7	13	13	—	—	13	13	13	13	11	1
7	21	28	26	—	—	28	26	28	29	27	2
1	—	1	—	—	—	1	1	1	1	1	—
1.104	240	1.344	1.166	58	27	1.402	1.193	1.133	1.410	207	770
139	20	159	125	15	6	174	131	114	171	9	106
334	33	367	288	20	8	387	296	270	394	11	247
310	72	382	348	10	4	392	352	337	395	43	217
196	70	266	253	7	5	273	258	257	274	94	108
64	26	90	80	2	2	92	82	80	93	26	46
57	17	74	66	4	2	78	68	69	77	22	45
4	2	6	6	—	—	6	6	6	6	2	1

TAV. 28 - Abitazioni occupate per numero di stanze e numero

FAMIGLIE PER NUMERO DI COMPONENTI E CONDIZIONE OCCUPAZIONALE	ABITAZIONI					
	1	2	3	4	5	6
Famiglie con 1 componente	841	3.020	5.927	6.832	4.424	1.965
- Non occupato	627	2.405	4.600	5.167	3.143	1.461
- Occupato	214	615	1.327	1.665	1.281	504
Famiglie con 2 componenti	251	1.662	6.622	11.691	8.700	3.832
- Tutti non occupati	150	1.014	3.995	6.418	4.625	2.143
- Uno occupato	89	530	2.105	4.020	2.997	1.298
- Tutti occupati	12	118	522	1.253	1.078	391
Famiglie con 3 componenti	187	1.442	5.551	11.929	10.240	4.359
- Tutti non occupati	57	390	1.300	2.768	2.339	1.109
- Uno occupato	109	907	3.428	6.757	5.483	2.192
- Due occupati	20	141	804	2.347	2.339	1.000
- Tutti occupati	1	4	19	57	79	58
Famiglie con 4 componenti	164	1.127	5.428	14.041	14.217	6.412
- Tutti non occupati	30	232	808	1.796	1.568	747
- Uno occupato	97	780	3.855	9.312	8.593	3.506
- Due occupati	35	106	699	2.720	3.745	1.953
- Tre occupati	2	7	63	203	288	190
- Tutti occupati	—	2	3	10	23	16
Famiglie con 5 componenti	103	510	2.555	7.440	8.832	4.441
- Tutti non occupati	26	106	430	948	894	410
- Uno occupato	60	332	1.712	4.843	5.352	2.465
- Due occupati	15	61	324	1.346	2.068	1.255
- Tre occupati	2	7	77	261	450	259
- Quattro occupati	—	4	10	42	64	52
- Tutti occupati	—	—	2	—	4	—
Famiglie con 6 e più componenti	102	401	2.027	5.926	7.871	4.155
Numero componenti	709	2.826	14.129	40.993	54.586	29.014
Famiglie con tutti i componenti non occupati	26	84	389	801	905	398
Numero componenti	185	589	2.682	5.535	6.346	2.771
Famiglie con componenti parte occupati e parte non occupati	76	317	1.638	5.125	6.966	3.754
Numero componenti	524	2.237	11.447	35.458	48.240	26.224
Famiglie con tutti i componenti occupati	—	—	—	—	—	3
Numero componenti	—	—	—	—	—	19
TOTALE	1.648	8.162	28.110	57.859	54.284	25.164

dei componenti delle famiglie secondo la condizione occupazionale

CON STANZE				TOTALE			
7	8	9 e più		ABITAZIONI	STANZE	OCCUPANTI	
		ABITAZIONI	STANZE			FAMIGLIE	COMPONENTI
707	294	286	2.926	24.296	96.127	24.296	24.296
511	211	184	1.854	18.309	71.505	18.309	18.309
196	83	102	1.072	5.987	24.622	5.987	5.987
1.518	660	522	5.190	35.458	157.793	35.458	70.916
855	350	268	2.663	19.818	87.266	19.818	39.636
517	237	193	1.926	11.986	53.758	11.986	23.972
146	73	61	601	3.654	16.769	3.654	7.308
1.631	660	613	6.099	36.612	167.590	36.612	109.836
434	171	150	1.502	8.718	40.066	8.718	26.154
803	303	277	2.733	20.259	90.580	20.259	60.777
364	168	164	1.649	7.347	35.338	7.347	22.041
30	18	22	215	288	1.606	288	864
2.352	977	812	7.979	45.530	216.682	45.530	182.120
276	116	77	749	5.650	26.033	5.650	22.600
1.205	452	377	3.697	28.177	130.219	28.177	112.708
764	342	275	2.707	10.639	54.458	10.639	42.556
97	63	67	672	980	5.452	980	3.920
10	4	16	154	84	520	84	336
1.764	843	733	7.200	27.221	135.646	27.221	136.105
176	78	65	626	3.133	14.732	3.133	15.665
901	397	315	3.068	16.377	79.333	16.377	81.885
514	283	240	2.375	6.106	32.600	6.106	30.530
145	68	84	841	1.353	7.495	1.353	6.765
25	15	27	271	239	1.404	239	1.195
3	2	2	19	13	82	13	65
1.921	996	942	9.434	24.341	125.823	24.341	—
13.318	6.942	6.629	—	—	—	—	169.146
178	71	57	562	2.909	13.854	2.909	—
1.223	462	379	—	—	—	—	20.172
1.743	924	883	8.852	21.426	111.923	21.426	—
12.095	6.473	6.238	—	—	—	—	148.936
—	1	2	20	6	46	6	—
—	7	12	—	—	—	—	38
9.893	4.430	3.908	38.828	193.458	899.661	193.458	692.419

TAV. 29 - Abitazioni non occupate per numero di stanze, motivo della non occupazione, tipo di fabbricato, figura giuridica del proprietario ed epoca di costruzione

MOTIVO DELLA NON OCCUPAZIONE — TIPO DI FABBRICATO — FIGURA GIURIDICA DEL PROPRIETARIO — EPOCA DI COSTRUZIONE	ABITAZIONI CON STANZE										TOTALE	
	1	2	3	4	5	6	7	8	9 e più		ABITAZIONI	STANZE
									ABITAZIONI	STANZE		
ABITAZIONI NON OCCUPATE	2.074	5.937	9.519	10.762	7.233	3.068	1.216	581	497	5.384	40.887	158.670
Motivo della non occupazione												
- Disponibile per la vendita o l'affitto	206	868	1.727	2.429	1.692	517	168	88	68	775	7.763	31.056
- Utilizzabile per vacanza	392	2.395	4.416	4.443	2.910	1.588	694	315	253	2.622	17.406	70.280
- Utilizzabile per lavoro	690	1.101	832	541	300	122	56	24	37	429	3.703	10.797
- Altro motivo	786	1.573	2.544	3.349	2.331	841	298	154	139	1.558	12.015	46.537
Tipo di fabbricato in cui è situata l'abitazione												
Utilizzato esclusivamente ad uso abitativo												
- Con 1 abitazione	389	2.178	4.416	4.462	3.052	1.442	668	349	285	2.988	17.241	70.209
- Con 2 abitazioni	58	250	684	1.030	805	343	114	46	45	522	3.375	14.501
- Da 3 a 8 abitazioni	76	638	1.047	1.794	879	336	57	26	30	359	4.883	19.046
- Da 9 a 15 abitazioni	65	327	610	794	547	168	36	12	2	18	2.561	9.834
- Da 16 a 30 abitazioni	85	191	317	430	455	148	33	3	3	39	1.665	6.595
- Con 31 e più abitazioni	11	179	199	145	127	16	2	—	—	—	679	2.291
Utilizzato prevalentemente ad uso abitativo												
- Con 1 abitazione	134	387	664	632	469	286	124	53	51	548	2.800	11.329
- Con 2 abitazioni	10	45	144	156	99	49	31	13	15	198	562	2.464
- Da 3 a 8 abitazioni	16	49	114	223	147	40	34	5	5	50	633	2.651
- Da 9 a 15 abitazioni	10	34	55	188	113	41	14	4	1	9	460	1.945
- Da 16 a 30 abitazioni	3	18	60	90	143	31	16	5	—	—	366	1.632
- Con 31 e più abitazioni	10	25	15	21	22	7	3	1	—	—	104	370
Utilizzato prevalentemente ad uso non abitativo												
Rurale	940	1.151	717	359	155	55	29	17	18	193	3.441	8.466
Figura giuridica del proprietario												
- Persona fisica	1.876	5.231	8.479	9.451	6.214	2.655	1.111	546	438	4.571	36.001	139.295
- Imprese	167	517	721	808	506	251	70	11	12	135	3.063	11.345
- Cooperative edilizie a proprietà individuale e indivisa	1	33	16	77	191	57	14	1	2	27	392	1.853
- Stato, Regioni, Province, Comuni, IACP	19	121	268	347	283	87	13	18	18	292	1.174	4.917
- Enti previdenziali	—	—	3	4	2	1	—	—	—	—	10	41
- Altro proprietario	11	35	32	75	37	17	8	5	27	359	247	1.219
Epoca di costruzione												
Fino al 1945	817	1.569	2.045	1.753	919	420	205	134	150	1.610	8.012	28.334
- di cui utilizzabili per vacanza	106	302	378	370	224	121	61	36	39	401	1.637	6.286
1946-1971	466	1.212	2.268	3.047	1.864	733	326	153	141	1.604	10.210	40.710
- di cui utilizzabili per vacanza	66	328	882	1.127	671	288	172	86	74	780	3.694	15.631
Dopo il 1971	492	2.515	4.419	5.502	4.135	1.823	644	279	190	2.000	19.999	81.140
- di cui utilizzabili per vacanza	140	1.501	2.815	2.853	1.906	1.146	444	186	132	1.351	11.123	45.352
Epoca non indicata	299	641	787	460	315	92	41	15	16	170	2.666	8.486
- di cui utilizzabili per vacanza	80	264	341	93	109	33	17	7	8	90	952	3.011

TAV. 30 - Occupati per settore di attività economica, luogo di lavoro, tempo impiegato e mezzo utilizzato**A — AGRICOLTURA, CACCIA, FORESTE E PESCA**

LUOGO DI LAVORO — TEMPO IMPIEGATO (minuti)	MEZZO UTILIZZATO								TOTALE	di cui persone che hanno effettuato più di uno spostamento
	NESSUN MEZZO (a piedi)	FERROVIA, TRAM, METROPOLITANA, ALTRO MEZZO PUBBLICO SU ROTAIA	AUTOBUS, FILOBUS, CORRIERA, ALTRO MEZZO PUBBLICO SU GOMMA	AUTOBUS AZIENDALE	AUTO PRIVATA COME		MOTOCICLETTA, CICLOMOTORE, SCOOTER	ALTRO MEZZO		
					CONDUCENTE	TRASPORTATO				
STESSO COMUNE DI RESIDENZA	2.570	23	116	45	3.480	866	1.836	1.133	10.069	5.562
-Fino a 15	1.736	8	26	17	1.919	430	926	451	5.513	3.464
-Da 16 a 30	576	6	65	22	1.248	316	693	533	3.459	1.673
-Da 31 a 60	152	4	22	6	250	93	174	112	813	308
-Oltre 60	106	5	3	—	63	27	43	37	284	117
di cui nel Comune capoluogo										
-Fino a 15	97	2	13	1	201	24	10	2	350	209
-Da 16 a 30	17	4	37	—	143	15	13	1	230	106
-Da 31 a 60	—	—	9	1	20	7	3	—	40	12
-Oltre 60	3	1	2	—	9	2	1	3	21	10
ALTRO COMUNE DELLA STESSA PROVINCIA	38	37	97	30	939	182	306	53	1.682	536
-Fino a 15	18	—	12	1	308	57	92	10	498	237
-Da 16 a 30	15	6	44	15	439	82	149	31	781	223
-Da 31 a 60	3	10	25	12	160	34	51	10	305	55
-Oltre 60	2	21	16	2	32	9	14	2	98	21
di cui nel Comune capoluogo										
-Fino a 15	2	—	1	—	21	2	3	—	29	14
-Da 16 a 30	1	3	11	3	79	11	23	5	136	47
-Da 31 a 60	—	6	13	—	38	9	17	3	86	15
-Oltre 60	—	16	11	1	11	2	6	1	48	13
ALTRA PROVINCIA DELLA STESSA REGIONE	—	2	1	1	23	1	2	1	31	10
-Fino a 15	—	—	—	—	3	—	—	—	3	2
-Da 16 a 30	—	—	—	1	6	—	—	—	7	1
-Da 31 a 60	—	—	1	—	6	1	2	1	11	3
-Oltre 60	—	2	—	—	8	—	—	—	10	4
di cui nel Comune capoluogo										
-Fino a 15	—	—	—	—	—	—	—	—	—	—
-Da 16 a 30	—	—	—	—	—	—	—	—	—	—
-Da 31 a 60	—	—	—	—	1	—	1	—	2	1
-Oltre 60	—	2	—	—	2	—	—	—	4	2
PROVINCIE DI ALTRE REGIONI	—	—	—	—	—	—	—	—	—	—
-Fino a 15	—	—	—	—	—	—	—	—	—	—
-Da 16 a 30	—	—	—	—	—	—	—	—	—	—
-Da 31 a 60	—	—	—	—	—	—	—	—	—	—
-Oltre 60	—	—	—	—	—	—	—	—	—	—
di cui nel Comune capoluogo										
-Fino a 15	—	—	—	—	—	—	—	—	—	—
-Da 16 a 30	—	—	—	—	—	—	—	—	—	—
-Da 31 a 60	—	—	—	—	—	—	—	—	—	—
-Oltre 60	—	—	—	—	—	—	—	—	—	—
ESTERO	—	—	—	—	—	—	—	—	—	—
-Fino a 15	—	—	—	—	—	—	—	—	—	—
-Da 16 a 30	—	—	—	—	—	—	—	—	—	—
-Da 31 a 60	—	—	—	—	—	—	—	—	—	—
-Oltre 60	—	—	—	—	—	—	—	—	—	—
TOTALE	2.608	62	214	76	4.442	1.049	2.144	1.187	11.782	6.108

segue TAV. 30 — Occupati per settore di attività economica, luogo di lavoro, tempo impiegato e mezzo utilizzato

B — INDUSTRIE

LUOGO DI LAVORO — TEMPO IMPIEGATO (minuti)	MEZZO UTILIZZATO								TOTALE	di cui persone che hanno effettuato più di uno spostamento
	NESSUN MEZZO (a piedi)	FERROVIA, TRAM, METROPOLITANA, ALTRO MEZZO PUBBLICO SU ROTAIA	AUTOBUS, FILOBUS, CORRIERA, ALTRO MEZZO PUBBLICO SU GOMMA	AUTOBUS AZIENDALE	AUTO PRIVATA COME		MOTOCICLETTA, CICLOMOTORE, SCOOTER	ALTRO MEZZO		
					CONDUCENTE	TRASPORTATO				
STESSO COMUNE DI RESIDENZA	5.382	168	1.925	1.305	12.038	1.414	2.502	580	25.314	12.334
-Fino a 15	4.821	43	549	595	8.227	764	1.924	472	17.395	9.564
-Da 16 a 30	510	77	940	464	3.268	429	516	83	6.287	2.370
-Da 31 a 60	42	26	372	179	382	127	53	17	1.198	286
-Oltre 60	9	22	64	67	161	94	9	8	434	114
di cui nel Comune capoluogo										
-Fino a 15	992	20	170	16	3.074	219	270	33	4.794	3.127
-Da 16 a 30	186	67	561	61	2.028	156	222	14	3.295	1.634
-Da 31 a 60	27	15	229	35	181	33	20	3	543	187
-Oltre 60	5	8	39	15	67	18	2	2	156	57
ALTRO COMUNE DELLA STESSA PROVINCIA	110	650	4.017	3.356	10.368	1.711	824	166	21.202	3.749
-Fino a 15	75	17	305	206	2.078	213	258	23	3.175	1.153
-Da 16 a 30	24	90	1.720	1.610	5.308	769	403	27	9.951	1.655
-Da 31 a 60	7	230	1.398	1.253	2.254	518	128	94	5.882	619
-Oltre 60	4	313	594	287	728	211	35	22	2.194	322
di cui nel Comune capoluogo										
-Fino a 15	31	3	36	10	698	61	74	7	920	420
-Da 16 a 30	9	33	321	53	2.277	346	211	12	3.262	755
-Da 31 a 60	1	165	324	76	903	246	73	2	1.790	264
-Oltre 60	2	231	222	37	293	96	26	2	909	167
ALTRA PROVINCIA DELLA STESSA REGIONE	1	59	16	38	181	60	7	4	366	73
-Fino a 15	1	—	—	—	9	1	1	2	14	9
-Da 16 a 30	—	1	1	3	21	10	—	—	36	12
-Da 31 a 60	—	14	5	16	81	25	1	1	143	16
-Oltre 60	—	44	10	19	70	24	5	1	173	36
di cui nel Comune capoluogo										
-Fino a 15	—	—	—	—	—	—	—	—	—	—
-Da 16 a 30	—	—	—	—	—	—	—	—	—	—
-Da 31 a 60	—	14	1	12	45	19	1	—	92	9
-Oltre 60	—	33	3	8	22	12	2	—	80	13
PROVINCIE DI ALTRE REGIONI	—	—	—	—	—	—	—	—	—	—
-Fino a 15	—	—	—	—	—	—	—	—	—	—
-Da 16 a 30	—	—	—	—	—	—	—	—	—	—
-Da 31 a 60	—	—	—	—	—	—	—	—	—	—
-Oltre 60	—	—	—	—	—	—	—	—	—	—
di cui nel Comune capoluogo										
-Fino a 15	—	—	—	—	—	—	—	—	—	—
-Da 16 a 30	—	—	—	—	—	—	—	—	—	—
-Da 31 a 60	—	—	—	—	—	—	—	—	—	—
-Oltre 60	—	—	—	—	—	—	—	—	—	—
ESTERO	—	—	—	1	—	—	—	—	1	—
-Fino a 15	—	—	—	—	—	—	—	—	—	—
-Da 16 a 30	—	—	—	—	—	—	—	—	—	—
-Da 31 a 60	—	—	—	—	—	—	—	—	—	—
-Oltre 60	—	—	—	1	—	—	—	—	1	—
TOTALE	5.493	877	5.958	4.700	22.587	3.185	3.333	750	46.883	16.156

segue TAV. 30 — Occupati per settore di attività economica, luogo di lavoro, tempo impiegato e mezzo utilizzato

C — ALTRE ATTIVITÀ

LUOGO DI LAVORO — TEMPO IMPIEGATO (minuti)	MEZZO UTILIZZATO								TOTALE	di cui persone che hanno effettuato più di uno spostamento
	NESSUN MEZZO (a piedi)	FERROVIA, TRAM, METROPOLITANA, ALTRO MEZZO PUBBLICO SU ROTAIA	AUTOBUS, FILOBUS, CORRIERA, ALTRO MEZZO PUBBLICO SU GOMMA	AUTOBUS AZIENDALE	AUTO PRIVATA COME		MOTOCICLETTA, CICLOMOTORE, SCOOTER	ALTRO MEZZO		
					CONDUCENTE	TRASPORTATO				
STESSO COMUNE DI RESIDENZA	24.461	785	6.692	684	31.022	3.007	2.086	518	69.255	36.396
-Fino a 15	21.730	174	1.473	276	21.410	1.963	1.565	413	49.004	26.699
-Da 16 a 30	2.508	425	4.003	300	8.606	900	480	70	17.292	8.484
-Da 31 a 60	180	109	1.064	96	627	84	36	11	2.207	903
-Oltre 60	43	77	152	12	379	60	5	24	752	310
di cui nel Comune capoluogo										
-Fino a 15	7.544	141	1.212	82	14.433	1.226	504	56	25.198	14.146
-Da 16 a 30	1.490	398	3.825	223	7.786	765	353	30	14.870	7.568
-Da 31 a 60	142	89	996	75	469	59	23	3	1.856	823
-Oltre 60	20	45	116	10	181	33	1	8	414	173
ALTRO COMUNE DELLA STESSA PROVINCIA	129	1.844	4.484	744	13.871	1.725	388	90	23.275	6.808
-Fino a 15	94	42	290	55	3.202	338	123	14	4.158	1.681
-Da 16 a 30	26	274	1.707	339	7.473	865	200	20	10.904	3.601
-Da 31 a 60	9	691	1.747	301	2.440	377	54	33	5.652	1.082
-Oltre 60	—	837	740	49	756	145	11	23	2.561	444
di cui nel Comune capoluogo										
-Fino a 15	51	14	86	11	1.406	143	41	7	1.759	788
-Da 16 a 30	17	177	1.123	85	4.749	541	135	10	6.837	2.547
-Da 31 a 60	5	549	1.298	69	1.078	134	37	9	3.179	688
-Oltre 60	—	543	519	23	284	49	10	7	1.435	286
ALTRA PROVINCIA DELLA STESSA REGIONE	2	152	27	10	299	25	3	2	520	104
-Fino a 15,	2	—	1	—	25	—	—	—	28	8
-Da 16 a 30	—	3	2	—	56	1	—	—	62	16
-Da 31 a 60	—	25	8	8	80	6	—	2	129	28
-Oltre 60	—	124	16	2	138	18	3	—	301	52
di cui nel Comune capoluogo										
-Fino a 15	—	—	—	—	—	—	—	—	—	—
-Da 16 a 30	—	—	—	—	—	—	—	—	—	—
-Da 31 a 60	—	22	3	1	31	2	—	1	60	14
-Oltre 60	—	92	10	1	39	4	2	—	148	27
PROVINCIE DI ALTRE REGIONI	—	—	—	—	—	—	—	—	—	—
-Fino a 15	—	—	—	—	—	—	—	—	—	—
-Da 16 a 30	—	—	—	—	—	—	—	—	—	—
-Da 31 a 60	—	—	—	—	—	—	—	—	—	—
-Oltre 60	—	—	—	—	—	—	—	—	—	—
di cui nel Comune capoluogo										
-Fino a 15	—	—	—	—	—	—	—	—	—	—
-Da 16 a 30	—	—	—	—	—	—	—	—	—	—
-Da 31 a 60	—	—	—	—	—	—	—	—	—	—
-Oltre 60	—	—	—	—	—	—	—	—	—	—
ESTERO	—	—	—	—	—	—	—	—	—	—
-Fino a 15	—	—	—	—	—	—	—	—	—	—
-Da 16 a 30	—	—	—	—	—	—	—	—	—	—
-Da 31 a 60	—	—	—	—	—	—	—	—	—	—
-Oltre 60	—	—	—	—	—	—	—	—	—	—
TOTALE	24.592	2.781	11.203	1.438	45.192	4.757	2.477	610	93.050	43.308


segue TAV. 30 — Occupati per settore di attività economica, luogo di lavoro, tempo impiegato e mezzo utilizzato

D — TOTALE


LUOGO DI LAVORO — TEMPO IMPIEGATO (minuti)	MEZZO UTILIZZATO								TOTALE	di cui persone che hanno effettuato più di uno spostamento
	NESSUN MEZZO (a piedi)	FERROVIA, TRAM, METROPOLITANA, ALTRO MEZZO PUBBLICO SU ROTAIA	AUTOBUS, FILOBUS, CORRIERA, ALTRO MEZZO PUBBLICO SU GOMMA	AUTOBUS AZIENDALE	AUTO PRIVATA COME		MOTOCICLETTA, CICLOMOTORE, SCOOTER	ALTRO MEZZO		
					CONDUCENTE	TRASPORTATO				
STESSO COMUNE DI RESIDENZA	32.413	976	8.733	2.034	46.540	5.287	6.424	2.231	104.638	54.292
-Fino a 15	28.287	225	2.048	888	31.556	3.157	4.415	1.336	71.912	39.727
-Da 16 a 30	3.594	508	5.008	786	13.122	1.645	1.689	686	27.038	12.527
-Da 31 a 60	374	139	1.458	281	1.259	304	263	140	4.218	1.497
-Oltre 60	158	104	219	79	603	181	57	69	1.470	541
di cui nel Comune capoluogo										
-Fino a 15	8.633	163	1.395	99	17.708	1.469	784	91	30.342	17.482
-Da 16 a 30	1.693	469	4.423	284	9.957	936	588	45	18.395	9.308
-Da 31 a 60	169	104	1.234	111	670	99	46	6	2.439	1.022
-Oltre 60	28	54	157	25	257	53	4	13	591	240
ALTRO COMUNE DELLA STESSA PROVINCIA	277	2.531	8.598	4.130	25.178	3.618	1.518	309	46.159	11.093
-Fino a 15	187	59	607	262	5.588	608	473	47	7.831	3.071
-Da 16 a 30	65	370	3.471	1.964	13.220	1.716	752	78	21.636	5.479
-Da 31 a 60	19	931	3.170	1.566	4.854	929	233	137	11.839	1.756
-Oltre 60	6	1.171	1.350	338	1.516	365	60	47	4.853	787
di cui nel Comune capoluogo										
-Fino a 15	84	17	123	21	2.125	206	118	14	2.708	1.222
-Da 16 a 30	27	213	1.455	141	7.105	898	369	27	10.235	3.349
-Da 31 a 60	6	720	1.635	145	2.019	389	127	14	5.055	967
-Oltre 60	2	790	752	61	588	147	42	10	2.392	466
ALTRA PROVINCIA DELLA STESSA REGIONE	3	213	44	49	503	86	12	7	917	187
-Fino a 15	3	—	1	—	37	1	1	2	45	19
-Da 16 a 30	—	4	3	4	83	11	—	—	105	29
-Da 31 a 60	—	39	14	24	167	32	3	4	283	47
-Oltre 60	—	170	26	21	216	42	8	1	484	92
di cui nel Comune capoluogo										
-Fino a 15	—	—	—	—	—	—	—	—	—	—
-Da 16 a 30	—	—	—	—	—	—	—	—	—	—
-Da 31 a 60	—	36	4	13	77	21	2	1	154	24
-Oltre 60	—	127	13	9	63	16	4	—	232	42
PROVINCIE DI ALTRE REGIONI	—	—	—	—	—	—	—	—	—	—
-Fino a 15	—	—	—	—	—	—	—	—	—	—
-Da 16 a 30	—	—	—	—	—	—	—	—	—	—
-Da 31 a 60	—	—	—	—	—	—	—	—	—	—
-Oltre 60	—	—	—	—	—	—	—	—	—	—
di cui nel Comune capoluogo										
-Fino a 15	—	—	—	—	—	—	—	—	—	—
-Da 16 a 30	—	—	—	—	—	—	—	—	—	—
-Da 31 a 60	—	—	—	—	—	—	—	—	—	—
-Oltre 60	—	—	—	—	—	—	—	—	—	—
ESTERO	—	—	—	1	—	—	—	—	1	—
-Fino a 15	—	—	—	—	—	—	—	—	—	—
-Da 16 a 30	—	—	—	—	—	—	—	—	—	—
-Da 31 a 60	—	—	—	—	—	—	—	—	—	—
-Oltre 60	—	—	—	1	—	—	—	—	1	—
TOTALE	32.693	3.720	17.375	6.214	72.221	8.991	7.954	2.547	151.715	65.572

TAV. 31 - Studenti per luogo di studio, tempo impiegato e mezzo utilizzato

LUOGO DI STUDIO — TEMPO IMPIEGATO (minuti)	MEZZO UTILIZZATO								TOTALE	di cui persone che hanno effettuato più di uno spostamento
	NESSUN MEZZO (a piedi)	FERROVIA, TRAM, METROPOLITANA, ALTRO MEZZO PUBBLICO SU ROTAIA	AUTOBUS, FILOBUS, CORRIERA, ALTRO MEZZO PUBBLICO SU GOMMA	AUTOBUS SCOLASTICO	AUTO PRIVATA COME		MOTOCICLETTA, CICLOMOTORE, SCOOTER	ALTRO MEZZO		
					CONDUCENTE	TRASPORTATO				
STESSO COMUNE DI RESIDENZA	117.605	1.078	13.363	5.167	1.066	9.273	1.225	206	148.983	12.163
-Fino a 15	104.804	258	2.793	3.563	524	7.365	794	135	120.236	8.244
-Da 16 a 30	12.051	607	7.854	1.293	508	1.781	403	56	24.553	3.214
-Da 31 a 60	675	172	2.431	268	28	116	25	13	3.728	599
-Oltre 60	75	41	285	43	6	11	3	2	466	106
di cui nel Comune capoluogo										
-Fino a 15	30.954	150	2.238	431	506	4.301	621	26	39.227	4.096
-Da 16 a 30	4.919	561	7.270	263	504	1.423	360	17	15.317	2.619
-Da 31 a 60	452	129	2.242	71	25	95	24	4	3.042	550
-Oltre 60	40	9	213	15	4	8	2	—	291	84
ALTRO COMUNE DELLA STESSA PROVINCIA	476	2.543	9.849	872	283	1.724	174	89	16.010	1.773
-Fino a 15	377	83	1.028	245	26	568	68	5	2.400	193
-Da 16 a 30	88	493	4.034	330	157	855	95	31	6.083	624
-Da 31 a 60	8	1.024	3.562	247	63	204	10	33	5.151	590
-Oltre 60	3	943	1.225	50	37	97	1	20	2.376	366
di cui nel Comune capoluogo										
-Fino a 15	243	12	131	11	22	359	36	3	817	68
-Da 16 a 30	46	160	2.032	83	141	695	69	1	3.227	431
-Da 31 a 60	3	804	2.546	142	58	163	6	1	3.723	496
-Oltre 60	3	876	939	40	35	81	—	2	1.976	314
ALTRA PROVINCIA DELLA STESSA REGIONE	8	129	194	25	1	11	1	1	370	25
-Fino a 15	8	3	4	1	—	1	1	1	19	2
-Da 16 a 30	—	21	59	7	—	—	—	—	87	5
-Da 31 a 60	—	43	90	9	—	6	—	—	148	6
-Oltre 60	—	62	41	8	1	4	—	—	116	12
di cui nel Comune capoluogo										
-Fino a 15	—	—	—	—	—	—	—	—	—	—
-Da 16 a 30	—	—	—	—	—	—	—	—	—	—
-Da 31 a 60	—	36	21	2	—	3	—	—	62	3
-Oltre 60	—	56	26	1	1	1	—	—	85	9
PROVINCIE DI ALTRE REGIONI	—	—	—	—	—	—	—	—	—	—
-Fino a 15	—	—	—	—	—	—	—	—	—	—
-Da 16 a 30	—	—	—	—	—	—	—	—	—	—
-Da 31 a 60	—	—	—	—	—	—	—	—	—	—
-Oltre 60	—	—	—	—	—	—	—	—	—	—
di cui nel Comune capoluogo										
-Fino a 15	—	—	—	—	—	—	—	—	—	—
-Da 16 a 30	—	—	—	—	—	—	—	—	—	—
-Da 31 a 60	—	—	—	—	—	—	—	—	—	—
-Oltre 60	—	—	—	—	—	—	—	—	—	—
ESTERO	—	—	—	—	—	—	—	—	—	—
-Fino a 15	—	—	—	—	—	—	—	—	—	—
-Da 16 a 30	—	—	—	—	—	—	—	—	—	—
-Da 31 a 60	—	—	—	—	—	—	—	—	—	—
-Oltre 60	—	—	—	—	—	—	—	—	—	—
TOTALE	118.089	3.750	23.406	6.064	1.350	11.008	1.400	296	165.363	13.961



appendice



A – Tipologia completa delle famiglie

FAMIGLIA DI TIPO	CAPO FAMIGLIA	CONIUGE	FIGLIO/A	GENITORE	SUOCERO/A	GENERO NUORA	ALTRO PARENTE O AFFINE	ALTRA PERSONA CONVIVENTE	ADETTI AI SERVIZI DELLA FAMIGLIA
A	x	—	—	—	—	—	—	⊗	⊗
B	x	x	—	—	—	—	—	⊗	⊗
C	C1	x	x	—	—	—	—	⊗	⊗
	C2	x(M)	—	x	—	—	—	⊗	⊗
	C3	x(F)	—	x	—	—	—	⊗	⊗
D ₁	D1.1	x	x	—	x x	⊗	⊗	⊗	⊗
	D1.2	x	x	—	—	x x	—	⊗	⊗
D ₂	D2.1	x	x	x	x x	⊗	⊗	⊗	⊗
	D2.2	x	x	x	—	x x	—	⊗	⊗
D ₃	D3.1	x(M)	—	x	x x	⊗	⊗	⊗	⊗
	D3.2	x(M)	—	x	—	x x	—	⊗	⊗
D ₄	D4.1	x(F)	—	x	x x	⊗	⊗	⊗	⊗
	D4.2	x(F)	—	x	—	x x	—	⊗	⊗
D5	x	—	—	x(M)(F)	⊗	⊗	—	⊗	⊗
D6	x	—	—	x(M)	⊗	⊗	—	⊗	⊗
D7	x	—	—	x(F)	⊗	⊗	—	⊗	⊗
D8	x	—	—	—	x(M)(F)	⊗	—	⊗	⊗
D9	Altri casi								

x = Componente presente

— = Componente assente

⊗ = Componente che può essere presente o assente

x x = Componenti entrambi presenti o almeno uno dei due presenti

(M) = Maschio

(F) = Femmina

B — Confronto fra le classi di età ai censimenti demografici del 1951, 1961, 1971 e 1981

CLASSI DI ETÀ PER LE QUALI PUÒ ESSERE EFFETTUATO IL CONFRONTO	1951	1961	1971	1981
meno di 6 anni	fino a 6 anni	fino a 6	meno di 6	0-2 3-5
6-13	{ 6-10 10-14	6-14	{ 6-10 11-13	{ 6-10 11-13
14-20	{ 14-18 18-21	14-21	{ 14-18 19-20	{ 14-17 18 19-20
21-24	21-25	21-25	si ottiene sottraendo la classe 0-20 dalla classe 0-24	21-24
25-34	25-35	{ 25-30 30-35	{ 25-29 30-34	{ 25-29 30-34
35-44	35-45	{ 35-40 40-45	{ 35-39 40-44	{ 35-39 40-44
45-54	45-55	{ 45-50 50-55	{ 45-49 50-54	{ 45-49 50-54
55-59	55-60	55-60	55-59	55-59
60-64	60-65	60-65	60-64	60-64
65 e più	da 65 in poi	{ 65-70 70-75 oltre 75	{ 65-69 70-74 75 e più	{ 65-69 70-74 75 e più

C – Variazioni territoriali e di nome nelle circoscrizioni amministrative
(periodo: 24 ottobre 1971 - 25 ottobre 1981)

Comuni	Superficie e popolazione riferite al censimento del 24-10-1971 (Situazione prima della variazione)			V A R I A Z I O N I Specie e relativo provvedimento	Superficie e popolazione riferite al censimento del 24-10-1971 (Situazione dopo la variazione)		
	Superficie ha	Popolazione			Superficie ha	Popolazione	
		residente	presente			residente	presente

A – COMUNI

Giba	7.065	4.688	4.549	Staccata la frazione Masainas, unitamente con gli stazzi circostanti Cannignonis, Is. Cuccus, Is. Muronis, Is. Solinas e minori isolati, eretta in comune autonomo con la denominazione di Masainas	2.200	1.462	1.400	4.865	3.226	3.149
Masainas	—	—	—	Nuovo comune costituito con la frazione Masainas, unitamente con gli stazzi circostanti Cannignonis, Is. Cuccus, Is. Muronis, Is. Solinas e minori isolati, staccata dal comune di Giba	2.200	1.462	1.400	2.200	1.462	1.400
Santadi	15.189	5.017	4.691	Modificata la circoscrizione territoriale a seguito del distacco di una zona di territorio eretta in comune autonomo con la denominazione di Villaperuccio	3.630	1.053	977	11.559	3.964	3.714
Villaperuccio	—	—	—	Nuovo comune costituito con la zona di territorio staccata dal comune di Santadi	3.630	1.053	977	3.630	1.053	977

B – PROVINCIE

* Cagliari	929.758	802.888	792.026	Staccati i sottototale comuni passati a far parte della nuova provincia di Oristano: Abbasanta, Aidomaggiore, Albagiara, Ales, Allai, Arborea, Ardauli, Assolo, Asuni, Baradili, Baratili San Pietro, Baressa, Bauladu, Bidoni, Bonarcado, Boroneddu, Busachi, Cabras, Fordongianus, Ghilarza, Gonnoscodina, Gonnosnò, Gonnostramatza, Marrubiu, Masullas, Milis, Mogorella, Mogoro, Morgogioni, Narbolia, Neoneli, Norbello, Nughedu Santa Vittoria, Nurachi, Nureci, Ollastra Simaxis, Oristano, Palmas Arborea, Pau, Paulilatino, Pompu, Riola Sardo, Ruinas, Samugheo, San Nicolò d'Arcidano, Santa Giusta, Sant'Antonio Ruinas, Santu Lussurgiu, San Vero Milis, Sedilo, Seneghe, Senis, Siamaggiore, Siamanna-Siapiccia, Simala, Simaxis, Sinisini, Siris, Solarussa, Sorradile, Tadassuni, Terralba, Tramatzu, Ulà Tirso, Uras, Usellus, Villanova Truschedu, Villaurbana, Villa Verde, Zeddiani, Zerfaliu	240.232	141.614	136.019	689.526	661.274	656.007
------------	---------	---------	---------	---	---------	---------	---------	---------	---------	---------

(*) Interprovinciale con la Provincia di Oristano

D – Zone di territorio in contestazione tra Comuni

Denominazione	Zone di territorio in contestazione		Epoca della contestazione	Comuni interessati alla contestazione	Popolazione residente		Superficie Km ²	
	Popolazione residente	Superficie Km ²			Totale	di cui in zona contestata	Totale	di cui in contestazione
Monte Perdosu	—	12,23	1981	Arzana (NU) Villaputzu	3.292 5.135	—	162,60 191,03	12,23 —
Baccu Perdosu	3	6,89	1981	Jerzu (NU) Villaputzu	3.728 5.135	— 3	102,61 191,03	6,89 —

E — Categorie socio-professionali secondo la professione e la posizione nella professione

CATEGORIE SOCIO-PROFESSIONALI	CLASSI E CATEGORIE PROFESSIONALI (*)	POSIZIONI NELLA PROFESSIONE
01 Imprenditori e lavoratori in proprio nell'agricoltura, nella silvicoltura, nell'allevamento e nella pesca	3.11, 3.12, 3.13, 3.23, 3.3, 3.4	Imprenditori, lavoratori in proprio, coadiuvanti.
02 Altri lavoratori agricoli	3.14, 3.21, 3.22, 3.23, 3.24, 3.3, 3.4	Dirigenti, direttivi, impiegati, categorie intermedie, altri lavoratori dipendenti
03 Imprenditori e lavoratori in proprio nelle professioni liberali e affini	1.16, 1.17, 1.21, 1.22, 1.4, 1.5, 1.6, 1.71, 1.72, 1.73, 1.74, 1.75, 1.76, 1.77, 1.78, 1.8, 5.87, 8.31, 9.2	Liberi professionisti, lavoratori in proprio, coadiuvanti
04 Imprenditori nell'industria, nell'edilizia, nel commercio, nei trasporti e nei servizi	1.23, 1.24, 1.25, 1.26, 1.72, 1.73, 1.74, 1.75, 1.76, 2.11, 2.12, 2.13, 2.25, 7.1, 7.23, 7.24, 7.3, 8.41, 8.42, 9.1	Imprenditori, coadiuvanti
05 Lavoratori in proprio nell'industria, nell'edilizia, nel commercio, nei trasporti e nei servizi	1.23, 1.24, 1.25, 1.26, 2.25, 2.26, 2.28, 2.29, 2.31, 4.12, 4.14, 4.2, 4.3, 4.41, 4.42, 4.43, 4.44, 4.5, 4.6, 5.1, 5.22, 5.3, 5.4, 5.5, 5.6, 5.72, 5.74, 5.75, 5.76, 5.77, 5.78; 5.79, 5.81, 5.82, 5.84, 5.85, 5.86, 5.87, 5.88, 5.92, 6.11, 6.12, 6.13, 6.14, 6.15, 6.17, 6.18, 6.19, 6.22, 6.23, 6.24, 6.25, 6.32, 6.33, 6.34, 7.1, 7.22, 7.23, 7.24, 7.25, 7.3, 7.42, 7.43, 7.44, 7.45, 8.1, 8.23, 8.4; 8.51, 9.1, 9.3, 9.4, 9.51, 9.7.	Liberi professionisti, lavoratori in proprio, coadiuvanti.
06 Dirigenti industriali e commerciali, alti funzionari dell'apparato legislativo e della amministrazione statale	2.14, 2.15, 2.16, 2.17	Dirigenti, direttivi, impiegati
07 Lavoratori dipendenti nelle professioni liberali e affini	1.1, 1.21, 1.22, 1.3, 1.4, 1.51, 1.52, 1.6, 1.7, 1.8, 2.22, 5.87, 8.21, 8.31, 9.2	Dirigenti, direttivi, impiegati, categorie intermedie, altri lavoratori dipendenti

segue E — Categorie socio-professionali secondo la professione e la posizione nella professione

CATEGORIE SOCIO-PROFESSIONALI	CLASSI E CATEGORIE PROFESSIONALI (*)	POSIZIONI NELLA PROFESSIONE
08 Capi ufficio e responsabili di personale amministrativo, di addetti alle vendite e ai servizi; funzionari statali con responsabilità amministrative	1.23, 1.24, 1.25, 1.26, 2.21, 2.24, 2.25, 2.51, 2.52, 7.21, 7.41, 7.43, 8.33	Dirigenti, direttivi, impiegati
09 Personale amministrativo, addetto alle vendite e ai servizi	2.21, 2.23, 2.24, 2.26, 2.27, 2.28, 2.29, 2.3, 2.53, 2.54, 7.22, 7.23, 7.24, 7.25, 7.4, 9.3, 9.4, 9.51, 9.6, 9.7	Direttivi, impiegati, categorie intermedie, altri lavoratori dipendenti
10 Intermedi: capisquadra e sorveglianti di operai (dipendenti)	1.91, 1.92, 4.11, 4.12, 4.14, 4.2, 4.3, 4.4, 4.5, 4.6, 5.1, 5.2, 5.3, 5.4, 5.5, 5.6, 5.71, 5.72, 5.73, 5.74, 5.75, 5.77, 5.78, 5.79, 5.81, 5.82, 5.83, 5.84, 5.85, 5.86, 5.87, 5.9, 6.11, 6.21, 6.22, 6.23, 6.24, 6.25, 6.3, 8.11, 8.12, 8.13, 8.14, 8.15, 8.17, 8.23, 8.24	Dirigenti, direttivi, impiegati, categorie intermedie
11 Operai specializzati e qualificati (dipendenti)	1.92, 4.11, 4.12, 4.14, 4.2, 4.3, 4.4, 4.5, 4.6, 5.1, 5.2, 5.3, 5.4, 5.5, 5.6, 5.7, 5.8, 5.9, 6.12, 6.13, 6.14, 6.15, 6.16, 6.17, 6.2, 6.3, 8.1, 8.22, 8.23, 8.24, 8.31, 8.32, 8.43, 8.51	Capi operai; operai specializzati, qualificati, comuni; apprendisti, lavoratori a domicilio
12 Manovali (dipendenti)	4.13, 6.18, 6.19, 8.52, 9.52	Operai comuni
13 Forze armate (militari di carriera e militari in servizio di leva)	2.4	Dirigenti, direttivi, impiegati, graduati o militari di carriera
14 Persone economicamente attive non classificate altrove	9.9	Tutte le posizioni nella professione ad eccezione dei graduati o militari di carriera

(*) Cfr. Classificazione delle professioni (ISTAT, Metodi e Norme, Serie C, n. 9, maggio 1981).

F — Tavole disponibili**DATI COMUNALI**

- Tavola 1 — Popolazione residente attiva in condizione professionale per sesso, ramo di attività economica e posizione nella professione (analoga alla Tav. 9 comunale con analisi per ramo di attività economica).
- Tavola 2 — Popolazione residente attiva in condizione professionale, per sesso e ramo di attività economica (dati del 1981 classificati secondo i rami della classificazione delle attività economiche 1971).
- Tavola 3 — Popolazione residente occupata secondo il tipo di spostamento effettuato per raggiungere il luogo di lavoro.
- Tavola 4 — Popolazione residente che studia secondo il tipo di spostamento effettuato per raggiungere il luogo di studio.
- Tavola 5 — Popolazione residente che frequenta la scuola materna secondo il tipo di spostamento effettuato per raggiungere la scuola.
- Tavola 6 — Popolazione residente che frequenta corsi di formazione professionale secondo il tipo di spostamento effettuato per raggiungere il luogo di studio.
- Tavola 7 — Popolazione residente che lavora o studia secondo il tipo di spostamento effettuato per raggiungere il luogo di lavoro o di studio.
- Tavola 8 — Popolazione residente secondo il luogo di lavoro o di studio, il mezzo utilizzato, il tempo impiegato e l'orario di inizio del lavoro o delle lezioni.
- Tavola 9 — Stranieri residenti per sesso e stranieri temporaneamente presenti per sesso e motivo della presenza.
- Tavola 10 — Abitazioni in complesso (occupate e non occupate) secondo alcune caratteristiche del fabbricato nel quale sono situate.
- Tavola 11 — Abitazioni occupate in affitto o ad altro titolo secondo la figura giuridica del proprietario (analoga alla Tav. 20 comunale con analisi dettagliata della figura giuridica del proprietario).

DATI PROVINCIALI

- Tavola 12 — Popolazione residente per sesso, classe di età e luogo di nascita (analoga alla Tav. 3 provinciale con analisi del luogo di nascita per provincia).
- Tavola 13 — Popolazione residente temporaneamente assente, ricoverata in istituto di cura pubblico o privato, per sesso, classe di età e condizione.
- Tavola 14 — Famiglie residenti per condizione professionale o non professionale dei componenti e condizione del capo famiglia di censimento (analoga alla Tav. 18 provinciale con analisi della posizione nella professione del capo famiglia di censimento).
- Tavola 15 — Nuclei familiari costituiti da genitore con figlio/i secondo alcuni caratteri del genitore, il numero dei figli e l'età del figlio minore.
- Tavola 16 — Nuclei familiari costituiti da coniugi con o senza figli, secondo l'età dei coniugi, il numero e l'età dei figli.

- Tavola 17 — Nuclei familiari costituiti da coniugi con o senza figli, secondo la condizione dei coniugi, il numero e l'età dei figli.
- Tavola 18 — Nuclei familiari costituiti da coniugi con o senza figli, secondo la categoria socio-professionale dei coniugi, il numero e l'età dei figli.
- Tavola 19 — Nuclei familiari costituiti da coniugi con o senza figli, secondo il grado di istruzione dei coniugi, il numero e l'età dei figli.
- Tavola 20 — Abitazioni occupate per servizio installato e condizione del capo famiglia di censimento.
- Tavola 21 — Abitazioni occupate per classe di superficie, epoca di costruzione e numero di occupanti.
- Tavola 22 — Occupati per settore di attività economica, luogo di lavoro, tempo impiegato, mezzo utilizzato e orario di inizio del lavoro (analoga alla Tav. 30 provinciale con analisi dell'orario di inizio del lavoro).
- Tavola 23 — Studenti per grado di istruzione, luogo di studio, tempo impiegato, mezzo utilizzato e orario di inizio delle lezioni (analoga alla Tav. 31 provinciale con analisi dell'orario di inizio delle lezioni e del grado di istruzione degli studenti).

12° CENSIMENTO GENERALE DELLA POPOLAZIONE

1 RECORD ABITAZIONE	DATI INDICATIVI										CARATTERISTICHE DELL'ABBITAZIONE																																																																																								
	TIPO RECORD 1		PROVINCIA	COMUNE	SEZIONE	N. D'ORDINE DEFINITIVO	LOCALITA'	SPECIE DI ALLOGGIO	TIPO FABBRICATO	SEPARAZIONE	N. ABITAZIONI	PIANO DELL'ABITAZIONE	PROPRIETARIO	TITOLO DI GODIMENTO	EPOCA DI COSTRUZIONE	STANZE	CUCINA	STANZE ADIBITE ALTRO USO (UFFICIO, LABORATORIO)	SUPERFICIE	ACQUA POTABILE	GARBAPETTO	SCARICO	BARRIO	ELETTRICITA'	RISCALDAMENTO	FAMIGLIOLA SENZA ABITAZ.	N. D'ORDINE DELLA FAMIGLIA PRINCIPALE																																																																								
	1	2	3	4	5	6	7	8	9	10	11	12	13	14	15	16	17	18	19	20	21	22	23	24	25	26	27	28	29	30	31	32	33	34	35	36	37	38	39	40	41	42	43	44	45	46	47	48	49	50	51	52	53	54	55	56	57	58	59	60	61	62	63	64	65	66	67	68	69	70	71	72	73	74	75	76	77	78	79	80	81	82	83	84	85	86	87	88	89	90	91	92	93	94	95	96	97	98	99
2 RECORD PERSONE DELLA FAMIGLIA	DATI INDICATIVI										CONDIZIONE PERSONALE																																																																																								
	TIPO RECORD 2		PROVINCIA	COMUNE	SEZIONE	N. D'ORDINE DEFINITIVO	LOCALITA'	COMPONENTE	RELAZ. PARENTELA CAP. F.	SESSO	LUOGO DI NASCITA	DATA DI NASCITA	STATO CIVILE	CITTADINANZA	LUOGO DI PRESENZA	RESIDENZA 1976	ISTRUZIONE	CONDIZIONE	PROFESSIONE	POSIZIONE	DIPENDENTI	ATTIVITA' ECONOMICA	CONDIZIONE 1976	LUOGO DI LAVORO O DI STUDIO	ORARIO DI INIZIO TEMPO																																																																										
	1	2	3	4	5	6	7	8	9	10	11	12	13	14	15	16	17	18	19	20	21	22	23	24	25	26	27	28	29	30	31	32	33	34	35	36	37	38	39	40	41	42	43	44	45	46	47	48	49	50	51	52	53	54	55	56	57	58	59	60	61	62	63	64	65	66	67	68	69	70	71	72	73	74	75	76	77	78	79	80	81	82	83	84	85	86	87	88	89	90	91	92	93	94	95	96	97	98	99
3 RECORD TEMPORANEAMENTE PRESENTI NELLA FAMIGLIA	DATI INDICATIVI										CONDIZIONE PERSONALE																																																																																								
	TIPO RECORD 3		PROVINCIA	COMUNE	SEZIONE	N. D'ORDINE DEFINITIVO	LOCALITA'	COMPONENTE	SESSO	LUOGO DI NASCITA	DATA DI NASCITA	STATO CIVILE	CITTADINANZA	LUOGO DI PRESENZA	RESIDENZA 1976	ISTRUZIONE	CONDIZIONE	PROFESSIONE	POSIZIONE	DIPENDENTI	ATTIVITA' ECONOMICA	CONDIZIONE 1976	LUOGO DI LAVORO O DI STUDIO	ORARIO DI INIZIO TEMPO																																																																											
	1	2	3	4	5	6	7	8	9	10	11	12	13	14	15	16	17	18	19	20	21	22	23	24	25	26	27	28	29	30	31	32	33	34	35	36	37	38	39	40	41	42	43	44	45	46	47	48	49	50	51	52	53	54	55	56	57	58	59	60	61	62	63	64	65	66	67	68	69	70	71	72	73	74	75	76	77	78	79	80	81	82	83	84	85	86	87	88	89	90	91	92	93	94	95	96	97	98	99
4 RECORD COMPONENTI PERMANENTI NELLE CONVIVENZE	DATI INDICATIVI										CONDIZIONE PERSONALE																																																																																								
	TIPO RECORD 4		PROVINCIA	COMUNE	SEZIONE	N. D'ORDINE DEFINITIVO	LOCALITA'	COMPONENTE	POSIZIONE COMPONENTE	SESSO	LUOGO DI NASCITA	DATA DI NASCITA	STATO CIVILE	CITTADINANZA	LUOGO DI PRESENZA	RESIDENZA 1976	ISTRUZIONE	CONDIZIONE	PROFESSIONE	POSIZIONE	DIPENDENTI	ATTIVITA' ECONOMICA	CONDIZIONE 1976	LUOGO DI LAVORO O DI STUDIO	ORARIO DI INIZIO TEMPO																																																																										
	1	2	3	4	5	6	7	8	9	10	11	12	13	14	15	16	17	18	19	20	21	22	23	24	25	26	27	28	29	30	31	32	33	34	35	36	37	38	39	40	41	42	43	44	45	46	47	48	49	50	51	52	53	54	55	56	57	58	59	60	61	62	63	64	65	66	67	68	69	70	71	72	73	74	75	76	77	78	79	80	81	82	83	84	85	86	87	88	89	90	91	92	93	94	95	96	97	98	99
5 RECORD TEMPORANEAMENTE PRESENTI NELLE CONVIVENZE	DATI INDICATIVI										CONDIZIONE PERSONALE																																																																																								
	TIPO RECORD 5		PROVINCIA	COMUNE	SEZIONE	N. D'ORDINE DEFINITIVO	LOCALITA'	COMPONENTE	POSIZIONE COMPONENTE	SESSO	LUOGO DI NASCITA	DATA DI NASCITA	STATO CIVILE	CITTADINANZA	LUOGO DI PRESENZA	RESIDENZA 1976	ISTRUZIONE	CONDIZIONE	PROFESSIONE	POSIZIONE	DIPENDENTI	ATTIVITA' ECONOMICA	CONDIZIONE 1976	LUOGO DI LAVORO O DI STUDIO	ORARIO DI INIZIO TEMPO																																																																										
	1	2	3	4	5	6	7	8	9	10	11	12	13	14	15	16	17	18	19	20	21	22	23	24	25	26	27	28	29	30	31	32	33	34	35	36	37	38	39	40	41	42	43	44	45	46	47	48	49	50	51	52	53	54	55	56	57	58	59	60	61	62	63	64	65	66	67	68	69	70	71	72	73	74	75	76	77	78	79	80	81	82	83	84	85	86	87	88	89	90	91	92	93	94	95	96	97	98	99



ISTITUTO CENTRALE DI STATISTICA

12° CENSIMENTO GENERALE DELLA POPOLAZIONE

25 ottobre 1981

(Legge 18 dicembre 1980, n. 864)

FOGLIO DI FAMIGLIA

A	Comune	NUMERO DI CODICE
	Provincia	

B	SEZIONE DI CENSIMENTO
	N.

C	NUMERO D'ORDINE	
	Provvisorio	Definitivo

D	FRAZIONE GEOGRAFICA
	(lettera) (denominazione)

E	TIPO DI LOCALITÀ		
	Centro abitato	1 <input type="checkbox"/> (denominazione)
	Nucleo abitato	2 <input type="checkbox"/> (denominazione)
	Casae sparse	3 <input type="checkbox"/> (denominazione)

DATI RIASSUNTIVI DEL FOGLIO DI FAMIGLIA						
ABITAZIONE (Sez. I)		PERSONE DELLA FAMIGLIA (Sez. II)				PERSONE TEMPORANEAMENTE PRESENTI PRESSO LA FAMIGLIA (Sez. III)
Abitazione occupata	<input type="checkbox"/>	M F		Totale		
Stanze	<input type="text"/>	M	F			Temporaneamente assenti
Abitazione non occupata	<input type="checkbox"/>			1	2	
Stanze	<input type="text"/>					
Altro tipo di alloggio	<input type="checkbox"/>					
Famiglia in coabitazione	<input type="checkbox"/>					
Famiglia senza abitazione	<input type="checkbox"/>					

Data 1981

IL RILEVATORE

INDIRIZZO DELLA FAMIGLIA

..... N.
(via, piazza, località)

Scala Piano Interno N. Tel.

AVVERTENZE

Il modello va compilato, con riferimento al **25 ottobre 1981**, dal capo famiglia (cioè da colui che è ritenuto tale dalla famiglia) o, se ciò non fosse possibile, da un'altra persona della famiglia, nelle seguenti parti:

- « Elenco delle persone della famiglia »
- Sezione I - Notizie sull'abitazione: quesiti da **5** a **13**
- Sezione II - Notizie sulle persone della famiglia. Per ciascuna di esse deve essere compilato un « foglio individuale » rispettando l'ordine secondo il quale sono indicate nell'« Elenco » alla pagina seguente
- Sezione III - Notizie sulle persone temporaneamente presenti presso la famiglia il 25 ottobre 1981
- « Notizie riassuntive sulla famiglia » (contenute nei tre « quadri » delle ultime due pagine)

Per le domande seguite da quadratino occorre barrare così la risposta che fa al caso.

I riquadri in rosso non devono essere compilati dalla famiglia, ma dal rilevatore.

Le caselle in azzurro non devono essere compilate.

Per facilitare la compilazione delle singole parti del « Foglio di famiglia », vengono forniti alcuni chiarimenti nella GUIDA inserita nel foglio stesso.

OBBLIGHI DI DENUNCIA E SEGRETEZZA DEI DATI FORNITI COL PRESENTE FOGLIO

L'obbligo di fornire le notizie richieste con il presente foglio è stabilito dall'art. 7 della legge 18 dicembre 1980, n. 864. Coloro che non forniscono le notizie richieste, ovvero le forniscono scientemente errate o incomplete, sono passibili, ai sensi dell'art. 18 del R.D.L. 27 maggio 1929, n. 1285, convertito nella legge 21 dicembre 1929, n. 2238, con le modifiche di cui all'art. 3 della legge 12 luglio 1961, n. 603, di una sanzione amministrativa fino a L. 80.000 che, in caso di recidiva, può essere aumentata fino a L. 800.000, senza pregiudizio delle sanzioni fissate dal codice penale.

L'art. 19 del citato Decreto-Legge n. 1285 1929 e successive modifiche stabilisce inoltre: « Le notizie che si raccolgono in occasione di inchieste ordinate dall'Istituto centrale di statistica, direttamente o a mezzo di Enti delegati, sono vincolate al più scrupoloso segreto d'ufficio e non possono essere rese note, per nessun titolo, se non in forma collettiva, in modo che non se ne possa fare alcun riferimento individuale ».

Coloro che, per ragioni del proprio ufficio, essendo venuti a conoscenza di notizie di carattere personale, le comunicano ad altri o se ne servono per scopi privati, sono passibili di una sanzione amministrativa fino a L. 120.000 elevabile, in caso di recidiva, fino a L. 800.000, senza pregiudizio delle pene in cui fossero incorsi per reati previsti dal codice penale.

ELENCO DELLE PERSONE DELLA FAMIGLIA

N. d'ordine	COGNOME E NOME (scrivere in stampatello)	RELAZIONE DI PARENTELA O DI CONVIVENZA CON IL CAPO FAMIGLIA
1	2	3
1		capo famiglia
2		
3		
4		
5		
6		
7		
8		
9		
10		
11		
12		

Data 1981

IL CAPO FAMIGLIA
(o chi per esso)

Nell'elenco a fianco devono essere indicati, per ciascun componente della famiglia, cognome, nome e relazione di parentela o di convivenza con il capo famiglia.

Al fini del censimento, per famiglia si intende un insieme di persone legate da vincoli di matrimonio, parentela, affinità, adozione, affiliazione, tutela o da vincoli affettivi, coabitanti ed aventi dimora abituale nello stesso Comune (anche se non sono ancora iscritte nell'anagrafe della popolazione del Comune medesimo), che normalmente provvedono al soddisfacimento dei loro bisogni mediante la messa in comune di tutto o parte del reddito di lavoro o patrimoniale da esse percepito.

Una famiglia può essere costituita anche di una sola persona che provvede in tutto o in parte con i propri mezzi di sussistenza al soddisfacimento dei bisogni individuali.

Sono considerate facenti parte della famiglia, come membri aggregati di essa, anche le persone che, a qualsiasi titolo, convivono abitualmente con la famiglia stessa.

Nell'elencare le singole persone della famiglia, deve essere scrupolosamente osservato il seguente ordine:

- capo famiglia ;
- coniuge ;
- figli non sposati (in ordine decrescente di età) ;
- figli sposati e loro familiari ;
- altri parenti o affini del capo famiglia (Indicare a seconda dei casi : padre, fratello, suocero, zio, nipote, cognato, ecc.) ;
- altre persone conviventi ;
- addetti ai servizi della famiglia.

Per le donne coniugate o vedove scrivere prima il cognome da nubile, poi il nome ed infine il cognome del marito preceduto da « in » per le coniugate e « ved. » per le vedove.

Non devono essere elencate le persone temporaneamente presenti presso la famiglia ; ad esse è riservata infatti la Sezione III.

Sezione I - NOTIZIE SULL'ABITAZIONE

(da compilarsi a cura del rilevatore)

<p>① SPECIE DI ALLOGGIO</p> <p>1.1 Abitazione occupata . . . 1 <input type="checkbox"/></p> <p>1.2 Altro tipo di alloggio :</p> <ul style="list-style-type: none"> - alloggio precario per le famiglie terremotate . . . 2 <input type="checkbox"/> - altro 3 <input type="checkbox"/> <p>1.3 Abitazione non occupata :</p> <ul style="list-style-type: none"> - disponibile per la vendita o l'affitto . . . 4 <input type="checkbox"/> - utilizzabile per vacanza . . . 5 <input type="checkbox"/> - utilizzabile per lavoro . . . 6 <input type="checkbox"/> - per altri motivi 7 <input type="checkbox"/> <p>QUALORA NELL'ABITAZIONE O NELL'ALTRO TIPO DI ALLOGGIO COABITINO PIÙ FAMIGLIE INDICARE IL NUMERO D'ORDINE DEL FOGLIO O DEI FOGLI CON I QUALI SONO STATE CENSITE</p> <table border="1" style="width: 100%; border-collapse: collapse; text-align: center;"> <tr> <th colspan="2">NUMERO D'ORDINE</th> </tr> <tr> <th style="width: 50%;">Provvisorio</th> <th style="width: 50%;">Definitivo</th> </tr> <tr> <td> </td> <td> </td> </tr> <tr> <td> </td> <td> </td> </tr> <tr> <td> </td> <td> </td> </tr> </table>	NUMERO D'ORDINE		Provvisorio	Definitivo							<p>② CARATTERISTICHE DEL FABBRICATO IN CUI È SITUATA L'ABITAZIONE</p> <p>2.1 Tipo di fabbricato:</p> <ul style="list-style-type: none"> - utilizzato esclusivamente ad uso abitativo . . . 1 <input type="checkbox"/> - utilizzato prevalentemente ad uso abitativo . . . 2 <input type="checkbox"/> - utilizzato prevalentemente ad uso non abitativo . . . 3 <input type="checkbox"/> - rurale 4 <input type="checkbox"/> <p>2.2 Indicare se il fabbricato è completamente separato da altre costruzioni: 1 <input type="checkbox"/> si 2 <input type="checkbox"/> no</p> <p>2.3 Tipo di costruzione :</p> <p>a) cemento armato</p> <ul style="list-style-type: none"> - a piano terra aperto 1 <input type="checkbox"/> - a piano terra chiuso con muratura 2 <input type="checkbox"/> <p>b) altro tipo 3 <input type="checkbox"/></p> <p>c) non individuato 4 <input type="checkbox"/></p> <p>2.4 Numero delle abitazioni del fabbricato (comprese le abitazioni non occupate):</p> <ul style="list-style-type: none"> - 1 abitazione 1 <input type="checkbox"/> - 2 abitazioni 2 <input type="checkbox"/> - da 3 a 8 abitazioni 3 <input type="checkbox"/> - da 9 a 15 abitazioni 4 <input type="checkbox"/> - da 16 a 30 abitazioni 5 <input type="checkbox"/> - 31 abitazioni e più 6 <input type="checkbox"/> 	<p>③ PIANO IN CUI È SITUATA L'ABITAZIONE</p> <div style="border: 1px solid black; width: 50px; height: 20px; margin: 0 auto;"></div> <p>④ PROPRIETARIO DELL'ABITAZIONE</p> <ul style="list-style-type: none"> - Persona fisica 1 <input type="checkbox"/> - Impresa bancaria o assicuratrice 2 <input type="checkbox"/> - Altra Impresa (di costruzioni, immobiliare, industriale, commerciale, ecc.) 3 <input type="checkbox"/> - Cooperativa edilizia di abitazione: <ul style="list-style-type: none"> - a proprietà individuale 4 <input type="checkbox"/> - a proprietà indivisa 5 <input type="checkbox"/> - Stato, Regione, Provincia, Comune 6 <input type="checkbox"/> - Enti previdenziali (INPS, INPDAI, ecc.) 7 <input type="checkbox"/> - Istituto Autonomo Case Popolari (I.A.C.P.) 8 <input type="checkbox"/> - Altro 9 <input type="checkbox"/>
NUMERO D'ORDINE												
Provvisorio	Definitivo											

<p>⑤ TITOLO DI GODIMENTO</p> <ul style="list-style-type: none"> - Proprietà, usufrutto o riscatto 1 <input type="checkbox"/> - Affitto o subaffitto 2 <input type="checkbox"/> - Altro titolo 3 <input type="checkbox"/> 	<p>⑨ ACQUA POTABILE</p> <p>Indicare se l'abitazione:</p> <p>a) dispone di acqua corrente potabile di acquedotto:</p> <ul style="list-style-type: none"> - nell'interno dell'abitazione . . . 1 <input type="checkbox"/> - fuori dell'abitazione . . . 2 <input type="checkbox"/> <p>b) dispone di acqua potabile di pozzo o cisterna . . . 3 <input type="checkbox"/></p> <p>c) non dispone di acqua potabile (né di acquedotto, né di pozzo o cisterna) 4 <input type="checkbox"/></p>	<p>⑫ ELETTRICITÀ</p> <p>Indicare se l'abitazione dispone di elettricità:</p> <p style="text-align: right;">1 <input type="checkbox"/> si 2 <input type="checkbox"/> no</p>
<p>⑥ EPOCA DI COSTRUZIONE O DI RICOSTRUZIONE</p> <ul style="list-style-type: none"> - prima del 1919 1 <input type="checkbox"/> - tra il 1919 e il 1945 2 <input type="checkbox"/> - tra il 1946 e il 1960 3 <input type="checkbox"/> - tra il 1961 e il 1971 4 <input type="checkbox"/> - tra il 1972 e il 1975 5 <input type="checkbox"/> - tra il 1976 e il 1980 6 <input type="checkbox"/> - dopo il 1980 7 <input type="checkbox"/> 	<p>⑩ GABINETTO (W.C.)</p> <p>10.1 Indicare se l'abitazione:</p> <p>a) dispone di gabinetto nell'interno dell'abitazione:</p> <ul style="list-style-type: none"> - uno 1 <input type="checkbox"/> - due o più 2 <input type="checkbox"/> <p>b) dispone di gabinetto fuori dell'abitazione 3 <input type="checkbox"/></p> <p>c) non dispone di gabinetto 4 <input type="checkbox"/></p> <p>10.2 Se l'abitazione dispone di gabinetto, indicare se è fornito di impianto (cassetta, vaschetta, ecc.) per lo scarico dell'acqua:</p> <p style="text-align: right;">1 <input type="checkbox"/> si 2 <input type="checkbox"/> no</p>	<p>⑬ RISCALDAMENTO</p> <p>13.1 Indicare se l'abitazione:</p> <p>a) dispone di riscaldamento:</p> <ul style="list-style-type: none"> - fornito da impianto fisso centrale o autonomo . . . 1 <input type="checkbox"/> - fornito solo da apparecchi singoli (stufe, caminetti) che consentano il riscaldamento di tutte o della maggior parte delle stanze 2 <input type="checkbox"/> <p>b) non dispone di impianto di riscaldamento né viene riscaldata con apparecchi singoli 3 <input type="checkbox"/></p> <p>13.2 Tipo di combustibile o di energia prevalentemente usata :</p> <div style="border: 1px solid black; padding: 5px; text-align: center; margin: 5px 0;"> <i>rispondere solo per le abitazioni occupate</i> </div> <ul style="list-style-type: none"> - combustibili liquidi (olio combustibile, gasolio, ecc.) . . . 1 <input type="checkbox"/> - combustibili solidi (carbone, legna, ecc.) . . . 2 <input type="checkbox"/> - combustibili gassosi (gas di città, metano, ecc.) . . . 3 <input type="checkbox"/> - energia elettrica 4 <input type="checkbox"/> - altro 5 <input type="checkbox"/>
<p>⑦ STANZE</p> <ul style="list-style-type: none"> - Stanze adibite ad abitazione o promiscuamente anche ad altro uso N. <input style="width: 40px;" type="text"/> - Cucina (se ha caratteristiche di stanza) <input type="checkbox"/> - Stanze adibite esclusivamente ad altro uso (ufficio, studio professionale, laboratorio, ecc.) N. <input style="width: 40px;" type="text"/> 	<p>⑪ BAGNO</p> <p>Indicare se l'abitazione dispone di bagno (vasca e/o doccia):</p> <p style="text-align: right;">1 <input type="checkbox"/> si 2 <input type="checkbox"/> no</p>	
<p>⑧ SUPERFICIE</p> <p>Indicare la superficie in metri quadrati: (interi, senza decimali)</p> <div style="border: 1px solid black; width: 100px; height: 20px; margin: 0 auto;"></div>		

**1 RELAZIONE DI PARENTELA O DI CONVIVENZA
CON IL CAPO FAMIGLIA**

*ai fini del censimento per capo famiglia si
intende chi è considerato tale dalla famiglia*

- Capo famiglia 1
- Coniuge (marito, moglie) 2
- Figlio (figliastro, figlio adottivo) 3
- Genitore (padre, madre) 4
- Suocero/a 5
- Genero, nuora 6
- Altro parente o affine 7
- Altra persona convivente 8
- Addetto ai servizi della famiglia (domestico,
collaboratore familiare, ecc.) 9

2 SESSO

- Maschio 1
- Femmina 2

3 LUOGO DI NASCITA

- Nel Comune di attuale dimora abituale (resi-
denza) 1
- In altro Comune
.....
(specificare il Comune) 2
-
(specificare la Provincia)
- All'estero
.....
(specificare lo Stato estero) 3

4 DATA DI NASCITA

..... giorno mese anno

5 STATO CIVILE

- Celibe o nubile 1
- Coniugato 2
- Vedovo 3
- Separato legalmente 4
- Divorziato 5

6 CITTADINANZA

- Italiana 01
- Straniera
.....
(specificare)
- Nessuna (apolide) 99

7 LUOGO DI PRESENZA ALLA DATA DEL CENSIMENTO

7.1 Indicare se alla data del censimento la persona era presente nel Comune di dimora abituale (residenza):

1 si no

Precisare se la persona, pur essendo presente alla data del censimento nello stesso Comune di residenza, era eventualmente:

- ricoverata in un istituto di cura pubblico o pri-
vato (ospedale, clinica, ecc.) 2
- in altro luogo (convitto, caserma e simili) 3

7.2 Se alla data del censimento la persona era temporaneamente assente dal Comune di dimora abituale (residenza) Indicare:

a) se si trovava:

- in altro Comune
.....
(specificare il Comune) 4
- all'estero
.....
(specificare la Provincia) 5
-
(specificare lo Stato estero; per i membri di equi-
paggio indicare « imbarcato »)

b) il motivo della temporanea assenza:

- lavoro 1
- seguire familiari assenti
per motivi di lavoro 2
- studio 3
- ricovero in Istituto di cura pubblico
o privato (ospedale, clinica, ecc.) 4
- altro (turismo, servizio di leva, ecc.) 5

**8 LUOGO DI DIMORA ABITUALE (RESIDENZA) NEL
L'OTTOBRE 1976**

rispondere solo se la persona è nata prima del 24 ottobre 1976

- Nel Comune di attuale dimora abituale (residenza) 6
- In altro Comune
.....
(specificare il Comune)
-
(specificare la Provincia)
- All'estero
.....
(specificare lo Stato estero)

9 ISTRUZIONE

rispondere solo se la persona è nata prima del 24 ottobre 1976

9.1 Indicare il titolo di studio più elevato conseguito:

- laurea
.....
(specificare)
- diploma
.....
(specificare)
- licenza di scuola media inferiore 60
- licenza elementare 70

9.2 Se non ha titoli di studio, indicare se sa leggere e scrivere: 80 si 90 no

- 9.3** Indicare se frequenta:
- a) un corso regolare di studi (scuola elementare, media o secondaria superiore, università) 1 si 2 no
 - b) la scuola materna 1 si 2 no

9.4 Indicare se frequenta un corso di formazione professionale (*): 1 si 2 no

(* Per corso di formazione professionale si intende un corso che abbia tutti i seguenti requisiti: 1) durata non inferiore a tre mesi; 2) rilascio di un attestato; 3) utilizzazione per migliorare o adeguare la capacità professionale.

PERSONE DELLA FAMIGLIA
DELLA PERSONA N.

10 CONDIZIONE PROFESSIONALE O NON PROFESSIONALE NELLA SETTIMANA PRECEDENTE LA DATA DEL CENSIMENTO

rispondere solo se la persona è nata prima del 24 ottobre 1967

10.1 Indicare se la persona è :

- occupata 1
- disoccupata alla ricerca di nuova occupazione 2
- in cerca di prima occupazione 3
- casalinga 4
- studente 5
- ritirata dal lavoro 6
- in servizio di leva 7
- in altra condizione 8

10.2 Indipendentemente dalla risposta fornita al punto 10.1, indicare le ore lavorate nella settimana presso un datore di lavoro o nell'azienda familiare. N.

Se la persona è occupata o disoccupata rispondere ai punti 10.3, 10.4, 10.5 indicando :

10.3 La professione, arte o mestiere, esercitata :

.....
(specificare)

10.4 In quale modo esercita la professione, arte o mestiere :

a) ALLE DIPENDENZE, COME :

- dirigente 01
- appartenente alla carriera direttiva 02
- impiegato 03
- appartenente alle categorie speciali (intermedi) 04
- capo operaio 05
- operaio specializzato o qualificato 06
- operaio comune (manovale, bracciante agricolo, ecc.) 07
- altro lavoratore dipendente (uscieri, guardiano, bidello, ecc.) 08
- apprendista 09
- lavorante a domicilio per conto di imprese 10
- graduato o militare di carriera delle FF.AA., o figura simile dei corpi di polizia e sicurezza interna 11

b) IN CONTO PROPRIO, COME :

- imprenditore 12
- libero professionista 13
- lavoratore in proprio (coltivatore diretto, mezzadro, esercente di negozio, artigiano, ecc.) 14
- coadiuvante 15

Ha lavoratori retribuiti o apprendisti alle proprie dipendenze?
1 si 2 no

10.5 Qual'è l'attività principale (o unica) dello stabilimento, azienda agricola, negozio, ufficio, ente, ecc., presso cui lavora :

.....
(specificare)

11 CONDIZIONE PROFESSIONALE O NON PROFESSIONALE NELL'OTTOBRE 1976

rispondere solo se la persona è nata prima del 24 ottobre 1967

11.1 Indicare se la persona era :

- occupata 1
- disoccupata alla ricerca di nuova occupazione 2
- in cerca di prima occupazione 3
- casalinga 4
- studente 5
- in altra condizione 6

11.2 Se la persona era occupata indicare :

- a) se lavorava :** - alle dipendenze 1
- in conto proprio 2
- b) in quale settore :**
- agricoltura, foreste, pesca 1
 - industria 2
 - commercio 3
 - altre attività 4

12 LUOGO DI STUDIO O DI LAVORO, TEMPO IMPIEGATO E MEZZO UTILIZZATO PER GLI SPOSTAMENTI

12.1 Indicare la denominazione e l'indirizzo del luogo di studio o di lavoro :

.....
(denominazione)
.....
(indirizzo: via, piazza, numero civico, località)
.....
(Comune e Provincia o Stato estero)

12.2 Indicare se la persona rientra giornalmente dal luogo di studio o di lavoro nella sua dimora abituale :

1 si 2 no

12.3 In caso di risposta affermativa, se la persona si è recata mercoledì ultimo scorso al luogo di studio o di lavoro precisato al punto 12.1, indicare :

- a) in quale delle seguenti fasce orarie hanno avuto inizio le lezioni o il lavoro :**
- 7,15 - 7,44 1
 - 7,45 - 8,14 2
 - 8,15 - 8,44 3
 - 8,45 - 9,15 4
 - altro orario 5
- b) se si è recata più di una volta al luogo di studio o di lavoro 1 si 2 no**
- c) il tempo impiegato per recarsi una sola volta (solo andata) da casa al luogo di studio o di lavoro :**
- fino a 15 minuti 1
 - da 16 a 30 minuti 2
 - da 31 a 60 minuti 3
 - oltre 60 minuti 4
- d) il mezzo di trasporto utilizzato per compiere il tratto più lungo (in termini di distanza e non di tempo) del tragitto casa/luogo di studio o di lavoro :**
- nessun mezzo (a piedi) 1
 - ferrovia, tram, metropolitana o altro mezzo pubblico (es.: funicolare) su rotaia. 2
 - autobus, filobus, corriera o altro mezzo pubblico (es.: taxi) su gomma 3
 - autobus aziendale o scolastico 4
 - auto privata (come conducente) 5
 - auto privata (come trasportato) 6
 - motocicletta, ciclomotore, scooter (come conducente o trasportato) 7
 - altro mezzo (bicicletta, battello, funivia, ecc.) 8

**Sezione III - NOTIZIE SULLE PERSONE
 TEMPORANEAMENTE PRESENTI PRESSO LA FAMIGLIA
 IL 25 OTTOBRE 1981**

PERSONA N. 1	PERSONA N. 2	PERSONA N. 3
① SESSO - Maschio 1 <input type="checkbox"/> - Femmina 2 <input type="checkbox"/>	① SESSO - Maschio 1 <input type="checkbox"/> - Femmina 2 <input type="checkbox"/>	① SESSO - Maschio 1 <input type="checkbox"/> - Femmina 2 <input type="checkbox"/>
② DATA DI NASCITA _____ <small>(giorno) (mese) (anno)</small>	② DATA DI NASCITA _____ <small>(giorno) (mese) (anno)</small>	② DATA DI NASCITA _____ <small>(giorno) (mese) (anno)</small>
③ STATO CIVILE - Celibe o nubile . 1 <input type="checkbox"/> - Coniugato 2 <input type="checkbox"/> - Vedovo 3 <input type="checkbox"/> - Separato legalmente . . . 4 <input type="checkbox"/> - Divorziato 5 <input type="checkbox"/>	③ STATO CIVILE - Celibe o nubile . 1 <input type="checkbox"/> - Coniugato 2 <input type="checkbox"/> - Vedovo 3 <input type="checkbox"/> - Separato legalmente . . . 4 <input type="checkbox"/> - Divorziato 5 <input type="checkbox"/>	③ STATO CIVILE - Celibe o nubile . 1 <input type="checkbox"/> - Coniugato 2 <input type="checkbox"/> - Vedovo 3 <input type="checkbox"/> - Separato legalmente . . . 4 <input type="checkbox"/> - Divorziato 5 <input type="checkbox"/>
④ CITTADINANZA - Italiana 01 <input type="checkbox"/> - Straniera _____ <small>(specificare)</small>	④ CITTADINANZA - Italiana 01 <input type="checkbox"/> - Straniera _____ <small>(specificare)</small>	④ CITTADINANZA - Italiana 01 <input type="checkbox"/> - Straniera _____ <small>(specificare)</small>
⑤ MOTIVO DELLA TEMPORANEA PRESENZA - Lavoro 1 <input type="checkbox"/> - Altro 2 <input type="checkbox"/>	⑤ MOTIVO DELLA TEMPORANEA PRESENZA - Lavoro 1 <input type="checkbox"/> - Altro 2 <input type="checkbox"/>	⑤ MOTIVO DELLA TEMPORANEA PRESENZA - Lavoro 1 <input type="checkbox"/> - Altro 2 <input type="checkbox"/>

