

12°

censimento generale
della popolazione

25 ottobre 1981

Volume II

**dati sulle caratteristiche strutturali
della popolazione e delle abitazioni**

Tomo I - Fascicoli provinciali

95 - ORISTANO

ISTITUTO CENTRALE DI STATISTICA	
UFF. REGIONALE per la CAMPANIA	
BIBLIOTECA	
Prot. <i>ku</i>	os.
Napoli <i>25</i>	19 <i>84</i>



istat

Istituto Centrale di Statistica

roma 1984

indice

CARTA PLANIMETRICA

Tabelle sinottiche

Caratteri considerati nelle tavole comunali	pag.	X
Caratteri considerati nelle tavole provinciali	»	XII

Introduzione

1. Premessa	»	XV
2. Definizioni	»	XVI
Famiglia (pag. XVI) - Convivenza (pag. XVII) - Popolazione residente (pag. XVIII) - Popolazione presente (pag. XVIII) - Et� (pag. XVIII) - Grado di istruzione (pag. XIX) - Condizione professionale o non professionale (pag. XX) - Professione (pag. XXI) - Posizione nella professione (pag. XXII) - Ramo di attivit� economica (pag. XXIII) - Abitazione, stanza, altro tipo di alloggio (pag. XXIV) - Fabbricato (pag. XXV)		
3. Avvertenze alle tavole	»	XXV
Tavole comunali (pag. XXV) - Tavole provinciali (pag. XXVII)		
4. Diffusione dei dati	»	XXVIII
5. Qualit� dei dati	»	XXVIII

Parte prima - dati comunali

Tavola 1	— Superficie territoriale e densità — Popolazione residente e popolazione presente, per sesso	pag.	2
Tavola 2	— Popolazione residente temporaneamente assente per sesso, luogo di presenza e motivo dell'assenza	»	4
Tavola 3	— Popolazione residente per sesso e stato civile	»	6
Tavola 4	— Popolazione residente per sesso e classe di età		
	A — Totale	»	8
	B — Maschi	»	12
	C — Femmine	»	16
Tavola 5	— Popolazione residente in età da 6 anni in poi per sesso e grado di istruzione	»	20
Tavola 6	— Popolazione residente che frequenta corsi regolari di studio e/o corsi di formazione professionale, per sesso e classe di età	»	24
Tavola 7	— Popolazione residente attiva e non attiva per sesso		
	A — Totale	»	28
	B — Maschi	»	30
Tavola 8	— Popolazione residente attiva in condizione professionale, per sesso e ramo di attività economica		
	A — Totale	»	32
	B — Maschi	»	36
	C — Femmine	»	40
Tavola 9	— Popolazione residente attiva in condizione professionale, per sesso, settore di attività economica e posizione nella professione		
	A — Totale	»	44
	B — Agricoltura, caccia, foreste e pesca	»	46
	C — Industrie	»	48
	D — Altre attività	»	50
Tavola 10	— Popolazione residente attiva in condizione professionale, per sesso, classe di età e settore di attività economica		
	A — Totale	»	52
	B — Maschi	»	56
	C — Femmine	»	60
Tavola 11	— Popolazione residente non attiva per sesso, classe di età e condizione non professionale	»	64
Tavola 12	— Popolazione residente che rientra giornalmente nella propria dimora abituale, secondo il luogo di lavoro o di studio	»	68
Tavola 13	— Famiglie residenti per ampiezza della famiglia	»	70
Tavola 14	— Famiglie residenti secondo la tipologia della famiglia	»	72
Tavola 15	— Abitazioni in complesso (occupate e non occupate); altri tipi di alloggio	»	76
Tavola 16	— Abitazioni occupate per titolo di godimento	»	80
Tavola 17	— Abitazioni occupate per epoca di costruzione	»	84
Tavola 18	— Abitazioni occupate per numero di stanze	»	88
Tavola 19	— Abitazioni occupate per servizio installato	»	92

Tavola 20 — Abitazioni occupate per figura giuridica del proprietario e titolo di godimento	pag.	96
Tavola 21 — Abitazioni non occupate per motivo della non occupazione	»	100
Tavola 22 — Abitazioni non occupate per servizio installato	»	102
Tavola 23 — Abitazioni non occupate per figura giuridica del proprietario	»	104

Parte seconda - dati provinciali


Tavola 1 — Popolazione residente per singolo anno di età, sesso e stato civile	»	108
Tavola 2 — Popolazione presente per singolo anno di età, sesso e stato civile	»	110
Tavola 3 — Popolazione residente per sesso, classe di età e luogo di nascita	»	112
Tavola 4 — Popolazione residente in età da 6 anni in poi per grado di istruzione, sesso, classe di età, condizione professionale o non professionale	»	113
Tavola 5 — Popolazione residente attiva e non attiva per sesso e classe di età, attiva per ramo di attività economica e posizione nella professione; non attiva per condizione non professionale	»	114
Tavola 6 — Popolazione residente attiva e non attiva per sesso e stato civile; attiva per ramo di attività economica e posizione nella professione; non attiva per condizione non professionale	»	116
Tavola 7 — Popolazione residente attiva in condizione professionale per sesso, posizione nella professione, ramo e classe di attività economica	»	118
Tavola 8 — Popolazione residente attiva in condizione professionale per sesso e professione	»	120
Tavola 9 — Popolazione residente attiva in condizione professionale per sesso e categoria socio-professionale	»	124
Tavola 10 — Popolazione residente occupata per ramo di attività economica, ore lavorate e posizione nella professione	»	125
Tavola 11 — Popolazione residente in età da 14 anni in poi non occupata, per sesso e numero di ore lavorate	»	125
Tavola 12 — Popolazione residente in età da 19 anni in poi per sesso, luogo di residenza nel 1976, condizione nel 1976 e nel 1981	»	126
Tavola 13 — Stranieri residenti per classe di età e sesso; condizione professionale per settore di attività economica e posizione nella professione; condizione non professionale	»	128
Tavola 14 — Famiglie residenti per ampiezza e tipo della famiglia	»	129
Tavola 15 — Famiglie residenti con almeno un nucleo familiare, per tipo del nucleo e ampiezza della famiglia	»	130
Tavola 16 — Famiglie residenti per tipo di famiglia e di componenti	»	130
Tavola 17 — Famiglie residenti per ampiezza, stato civile, classe di età e sesso del capo famiglia di censimento		
A — Totale	»	131
B — Maschi	»	132
C — Femmine	»	133

Tavola 18	— Famiglie residenti per condizione professionale o non professionale dei componenti e condizione del capo famiglia di censimento	pag. 134
Tavola 19	— Famiglie residenti per ampiezza e numero di componenti (occupati, in età inferiore a 6 anni, in età di 60 anni e più, in età di 75 anni e più)	» 134
Tavola 20	— Famiglie residenti per ampiezza e specie di alloggio in cui dimorano	» 135
Tavola 21	— Famiglie residenti per tipo della famiglia e numero di figli conviventi	» 136
Tavola 22	— Convivenze e componenti permanenti, attivi e non attivi, per specie della convivenza	» 136
Tavola 23	— Convivenze secondo il numero di componenti presenti per sesso e specie della convivenza	» 136
Tavola 24	— Abitazioni occupate per numero di occupanti, numero di stanze e titolo di godimento	» 138
Tavola 25	— Abitazioni occupate per numero di stanze, numero di famiglie, figura giuridica del proprietario, epoca di costruzione e titolo di godimento, numero di servizi installati	» 140
Tavola 26	— Abitazioni occupate per tipo di fabbricato, numero di stanze, epoca di costruzione, servizi installati	» 142
Tavola 27	— Abitazioni occupate per servizi installati, numero di occupanti, numero di stanze, titolo di godimento, figura giuridica del proprietario ed epoca di costruzione	» 144
Tavola 28	— Abitazioni occupate per numero di stanze e numero dei componenti delle famiglie secondo la condizione occupazionale	» 146
Tavola 29	— Abitazioni non occupate per numero di stanze, motivo della non occupazione, tipo di fabbricato, figura giuridica del proprietario ed epoca di costruzione	» 148
Tavola 30	— Occupati per settore di attività economica, luogo di lavoro, tempo impiegato e mezzo utilizzato	
	A — Agricoltura, caccia, foreste e pesca	» 149
	B — Industrie	» 150
	C — Altre attività	» 151
	D — Totale	» 152
Tavola 31	— Studenti per luogo di studio, tempo impiegato e mezzo utilizzato	» 153

Appendice

- A — Tipologia completa delle famiglie
 - B — Confronto tra le classi di età ai censimenti demografici del 1951, 1961, 1971 e 1981.
 - C — Variazioni territoriali e di nome nelle circoscrizioni amministrative (periodo: 25 ottobre 1971 - 24 ottobre 1981)
 - D — Zone di territorio in contestazione tra Comuni
 - E — Categorie socio-professionali secondo la professione e la posizione nella professione.
 - F — Tavole disponibili
- Tracciati records
 Fac simile del *Foglio di famiglia*.

tabelle
sinottiche



introduzione

1. — PREMESSA

Il 12° Censimento generale della popolazione e il Censimento generale delle abitazioni sono stati effettuati con riferimento alla data del 25 ottobre 1981, in attuazione della legge 18 dicembre 1980, n. 864 e del relativo regolamento di esecuzione (D.P.R. 28 settembre 1981, n. 542).

Il piano della rilevazione è stato predisposto sulla base delle proposte formulate da un'apposita Commissione di studio istituita presso l'Istituto Centrale di Statistica della quale hanno fatto parte docenti universitari e rappresentanti di Amministrazioni Pubbliche, nonché di vari Enti interessati all'utilizzazione dei dati censuari.

Il piano di pubblicazione, modificato rispetto al 1971, in particolare, per quanto riguarda la disponibilità dei risultati in funzione delle diverse aggregazioni territoriali, si articola nel modo seguente:

Volume I — **Primi risultati provinciali e comunali sulla popolazione e sulle abitazioni (Dati provvisori)** (Maggio 1982)

Volume II — **Dati sulle caratteristiche strutturali della popolazione e delle abitazioni**
Tomo 1 — Fascicoli provinciali (95 fascicoli)
Tomo 2 — Fascicoli regionali (20 fascicoli)
Tomo 3 — Fascicolo nazionale

Volume III — **Popolazione delle frazioni geografiche e delle località abitate dei Comuni** (20 fascicoli regionali e 1 fascicolo nazionale).

Volume IV — **Atti del censimento.**

Un apposito volume riporta i dati sulla popolazione residente legale dei singoli Comuni, un altro infine sarà dedicato ad una relazione illustrativa ed interpretativa dei risultati censuari.

Il presente fascicolo consta di due parti:

Parte prima: 23 tavole con dati riferiti ai singoli Comuni della Provincia;

Parte seconda: 31 tavole, con dati riguardanti l'incrocio dei caratteri considerati, elaborate a livello provinciale.

Qui di seguito vengono riportate ed illustrate le definizioni dei caratteri ai quali si riferiscono i dati contenuti nel fascicolo; allo scopo di assicurare una esatta interpretazione dei dati stessi vengono inoltre fornite avvertenze specifiche per alcune tavole, nonché talune indicazioni sugli ulteriori canali di accesso all'informazione censuaria e sulla qualità dei risultati.

Per una più completa conoscenza delle modalità tecniche seguite per l'esecuzione del censimento, vedasi il fascicolo dell'Istituto Centrale di Statistica - 12° Censimento della popolazione e 6° Censimento dell'industria, del commercio, dei servizi e dell'artigianato, 25-26 ottobre 1981, *Disposizioni e istruzioni per gli Organi periferici*, Roma 1981.

La denominazione e le circoscrizioni territoriali dei Comuni, delle Provincie e delle Regioni fanno riferimento alla situazione esistente alla data del 25 ottobre 1981 (Cfr. Istituto Centrale di Statistica - *Elenco dei Comuni al 25 ottobre 1981*, Roma 1982).

2. — DEFINIZIONI

FAMIGLIA

Ai fini del censimento, per famiglia s'intende un insieme di persone legate da vincoli di matrimonio, parentela, affinità, adozione, affiliazione, tutela o da vincoli affettivi, coabitanti ed aventi dimora abituale nello stesso Comune, che normalmente provvedono al soddisfacimento dei loro bisogni mediante la messa in comune di tutto o parte del reddito di lavoro o patrimoniale da esse percepito.

Una famiglia può essere costituita anche di una sola persona la quale provvede in tutto o in parte con i propri mezzi di sussistenza al soddisfacimento dei bisogni individuali.

Sono considerate facenti parte della famiglia, come membri aggregati di essa, anche le persone addette ai servizi domestici, nonché le altre persone che, a qualsiasi titolo, convivono abitualmente con la famiglia stessa.

Ai fini del censimento, si considera **capo famiglia** colui che è ritenuto tale dalla famiglia. Questa definizione differisce da quella utilizzata nei censimenti del 1961 e 1971 a seguito delle innovazioni legislative in materia di diritto di famiglia.

Per la classificazione delle famiglie è stata adottata, analogamente agli spogli effettuati in occasione dei censimenti del 1961 e 1971, la seguente tipologia:

- Famiglie di Tipo A, *se composte di solo capo famiglia* (con o senza membri aggregati);
- Famiglie di Tipo B, *se composte di capo famiglia e coniuge* (con o senza membri aggregati);

- Famiglie di Tipo C, *se composte di capo famiglia, coniuge e figli* (con o senza membri aggregati). Sono considerate di tipo C anche le famiglie in cui manca il coniuge, cioè composte di capo famiglia e figli (con o senza membri aggregati);
- Famiglie di Tipo D, *se composte di capo famiglia, coniuge, figli, ascendenti e/o altri parenti* (con o senza membri aggregati). Sono considerate di tipo D anche le famiglie composte di: capo famiglia, figli, ascendenti e/o altri parenti; capo famiglia, coniuge, ascendenti e/o altri parenti; capo famiglia, ascendenti e/o altri parenti.

Per una migliore conoscenza delle strutture familiari, si è provveduto ad analizzare più in profondità le famiglie di tipo C e di tipo D, individuando al loro interno gruppi ulteriori di famiglie, pervenendo così ad una tipologia più articolata (cfr. Tavola provinciale n. 14). Il contenuto dei singoli gruppi è reso esplicito in Appendice (punto A).

Questa tipologia è stata concepita in funzione dell'obiettivo di procedere, per quanto possibile, all'individuazione dei nuclei familiari.

Per **nucleo familiare** s'intende la coppia sposata senza figli o con uno o più figli mai sposati, nonché un solo genitore con uno o più figli mai sposati.

Si possono quindi avere i seguenti quattro tipi di nuclei familiari:

- coniugi senza figli o con figli tutti non celibi o nubili;
- coniugi con almeno un figlio mai sposato;
- padre con almeno un figlio mai sposato;
- madre con almeno un figlio mai sposato.

In questo fascicolo risultano enucleate le famiglie con almeno un nucleo familiare (cfr. Tavola provinciale n. 15) in quanto non è stato possibile provvedere ad un accertamento esaustivo dei nuclei familiari sia per l'assenza sul *Foglio di famiglia* di quesiti specifici o di notizie comunque indispensabili, sia perché si è rinunciato ad ulteriori esplorazioni che pure in qualche caso avrebbero consentito l'individuazione di altri nuclei.

Si è del parere, comunque, che i citati criteri di spoglio — peraltro applicati all'universo delle famiglie e non ad un campione come generalmente praticato negli altri Paesi — assicurino risultati pienamente soddisfacenti, tenuto anche conto che — stando alle risultanze di uno spoglio campionario condotto sulla base dei dati censuari del 1971 (cfr. Istituto Centrale di Statistica — *Indagine sui nuclei familiari*, Collana d'informazioni, n. 6 del 1982) — le famiglie mononucleari rappresentano il 97% circa delle famiglie con due o più componenti.

CONVIVENZA

Ai fini del censimento, per convivenza s'intende un insieme di persone che, senza essere legate da vincoli di matrimonio, parentela, affinità e simili, conducono vita in comune per motivi religiosi, di cura, di assistenza, militari, di pena, e simili.

Sono considerate facenti parte della convivenza anche le persone addette alla convivenza stessa per ragioni d'impiego o di lavoro e che vi convivono abitualmente, purché non costituiscano famiglia a sé stante.

POPOLAZIONE RESIDENTE

La popolazione residente di ciascun Comune è costituita dalle persone aventi dimora abituale nel Comune e ivi presenti alla data del censimento e dalle persone aventi anch'esse dimora abituale nel Comune, ma che alla data del censimento risultavano assenti per uno dei seguenti motivi:

- emigrazione in altro Comune o all'estero, nel caso si tratti di emigrazione per l'esercizio di occupazioni stagionali o temporanee;
- servizio di leva, di richiamo alle armi, di volontariato;
- istruzione, noviziato religioso;
- ricovero in istituti di cura, di qualsiasi natura, purché la permanenza nel Comune di temporanea presenza non superi i due anni;
- detenzione in attesa di giudizio, condanna inferiore a cinque anni, obbligo di soggiorno per misura di prevenzione, rieducazione, purché la permanenza nel Comune di temporanea presenza non superi i cinque anni;
- affari, turismo, breve cura, e simili;
- servizio statale all'estero;
- missione fuori sede, compresa la frequenza di corsi di qualificazione o aggiornamento professionali, nonché di avanzamento;
- imbarco su navi della marina militare e mercantile.

È il caso di precisare, sulla base della predetta definizione, che a livello provinciale la popolazione residente temporaneamente assente risulta dalla somma dei dati comunali e pertanto comprende anche le persone temporaneamente assenti da un Comune della Provincia che alla data del censimento erano temporaneamente presenti in un altro Comune della Provincia stessa.

La popolazione residente, a norma dell'art. 2 del D.P.R. 542 del 28 settembre 1981, è considerata popolazione legale. Il relativo ammontare, per Comuni, Province e Stato è pubblicato sulla Gazzetta Ufficiale n. 95, del 7 aprile 1983, Supplemento ordinario n. 17.

POPOLAZIONE PRESENTE

La popolazione presente di ciascun Comune è costituita dalle persone presenti nel Comune alla data del censimento ed aventi in esso dimora abituale, nonché dalle persone temporaneamente presenti nel Comune alla data del censimento, ma aventi abituale dimora in altro Comune o all'estero.

ETÀ

L'età è computata in anni compiuti. Così ad esempio:

- 0 anni: dalla nascita al giorno precedente il 1° compleanno;
- 1 anno: dal giorno del 1° compleanno al giorno precedente il 2° compleanno;
- meno di 5 anni: dalla nascita al giorno precedente il 5° compleanno;
- da 5 a 9 anni: dal giorno del 5° compleanno al giorno precedente il 10° compleanno.

Poiché tale criterio è stato reintrodotta in occasione del censimento demografico del 1971, al fine di rendere più agevoli i confronti temporali, si forniscono in Appendice (punto B) indicazioni utili per la ricostruzione delle classi di età per le quali può essere effettuato il confronto dei dati comunali.

GRADO DI ISTRUZIONE

Si riferisce al più alto titolo di studio conseguito in qualsiasi scuola (pubblica o privata, italiana o straniera, anche all'estero) e non alla più alta classe o al più alto corso frequentato con successo.

Laureati	coloro che, avendo seguito un corso completo di studi universitari (della durata minima di quattro anni), hanno conseguito un diploma di laurea.
Diplomati	coloro che hanno conseguito un diploma di maturità o di abilitazione di scuola secondaria di secondo grado. Con tale voce sono altresì indicate le persone che hanno conseguito una abilitazione specifica dopo un corso di studi universitari della durata inferiore a quattro anni (diploma di statistica, di vigilanza alle scuole elementari, ISEF, ecc.).
Forniti di licenza media inferiore	coloro che hanno conseguito una licenza di scuola secondaria di primo grado che consenta l'accesso alle scuole secondarie di secondo grado.
Forniti di licenza elementare	coloro che hanno conseguito la licenza elementare o il certificato rilasciato da un corso di scuola popolare di tipo C (assimilabile alla licenza elementare).
Alfabeti privi di titolo di studio	coloro che hanno dichiarato di saper leggere e scrivere pur non avendo conseguito la licenza elementare, nonché gli scolari anche se iscritti alla 1 ^a elementare. Sono comprese in tale gruppo anche le persone che hanno conseguito il certificato di proscioglimento (3 ^a elementare) fino al 1955, anno nel quale tale certificato venne abolito. Poiché nel censimento del 1961 le persone fornite del certificato di proscioglimento vennero comprese tra le persone in possesso di licenza di scuola elementare, ai fini di un corretto confronto fra i dati di questi due censimenti occorre considerare congiuntamente i gruppi dei <i>forniti di licenza elementare</i> e degli <i>alfabeti privi di titolo di studio</i> .
Analfabeti	coloro che hanno dichiarato di non sapere leggere e scrivere.

CONDIZIONE PROFESSIONALE O NON PROFESSIONALE

La popolazione in condizione professionale è costituita dalle persone che nella settimana precedente la data del censimento risultavano occupate o disoccupate alla ricerca di nuova occupazione.

Occupati coloro che possiedono un'occupazione (in proprio o alle dipendenze) da cui traggono un profitto o una retribuzione. Sono considerati tali anche coloro che collaborano, senza avere un regolare rapporto di lavoro, con un familiare che svolge un'attività lavorativa in proprio.

Disoccupati alla ricerca di nuova occupazione coloro che hanno perduto una precedente occupazione alle dipendenze e sono alla ricerca attiva di una nuova occupazione, essendo in grado di accettarla se viene loro offerta.

La popolazione in condizione non professionale è costituita:

- a) da tutti i bambini e ragazzi con meno di 14 anni;
- b) dalle persone in cerca di prima occupazione;
- c) dalle casalinghe;
- d) dagli studenti;
- e) dalle persone ritirate dal lavoro;
- f) dagli altri censiti in età da 14 anni in poi che non rientrano nei gruppi di cui alle lettere da b) ad e). Tra questi ultimi sono compresi anche coloro che stanno assolvendo gli obblighi di leva, tali persone al censimento del 1971 venivano attribuite alla popolazione in condizione professionale o a quella in condizione non professionale sulla base della condizione nella quale si trovavano prima dell'inizio del servizio di leva.

Si riportano di seguito le relative definizioni:

Persone in cerca di prima occupazione coloro che non hanno mai esercitato un'attività lavorativa o hanno cessato un'attività lavorativa in proprio e sono alla ricerca attiva di un'occupazione alle dipendenze essendo in grado di accettarla se viene loro offerta.

Casalinghe coloro che si dedicano prevalentemente alla cura della propria famiglia e della propria casa.

Studenti coloro che si dedicano prevalentemente allo studio.

Persone ritirate dal lavoro coloro che hanno cessato una attività lavorativa per raggiunti limiti di età o altra causa.

Anche ai fini del confronto con i dati del censimento del 1971, si precisa che **le persone in condizione professionale e quelle in cerca di prima occupazione confluiscono nella cosiddetta popolazione attiva. La popolazione in condizione non professionale depurata dalle persone in cerca di prima occupazione, costituisce invece la popolazione non attiva.**

In ordine sempre ai confronti temporali, è necessario tener presente che nei precedenti censimenti si è utilizzato il concetto di condizione *abituale*, non essendo previsto che la risposta ai quesiti sull'attività professionale dovesse essere fornita facendo riferimento alla data del censimento. Con le innovazioni introdotte è stato recepito il criterio seguito nelle rilevazioni correnti delle forze di lavoro.

PROFESSIONE

Per professione s'intende l'attività individuale esercitata dalle persone costituenti la popolazione attiva, ad esclusione delle persone in cerca di prima occupazione. La specificazione della professione, cioè la *qualificazione tecnologica* dell'attività individuale è determinata dal genere di lavoro o di servizio esplicito (ad esempio: industriale, commerciante, medico, avvocato, contabile, falegname, ebanista, fabbro ferraio, elettricista... ecc.).

Il lavoro connesso con l'esercizio di una professione è caratterizzato da uno sforzo fisico o intellettuale da parte della persona, nonché dall'oggetto sul quale tale sforzo viene esercitato. In relazione alla prevalenza ed alla natura di questi vari elementi si è soliti fare distinzione tra lavoro prevalentemente intellettuale e lavoro prevalentemente manuale. Le attività di carattere prevalentemente intellettuale sono comunemente designate come *professioni o arti liberali*; quelle di carattere prevalentemente manuale come *arti o mestieri*. Tuttavia, per semplicità di linguaggio, si designano usualmente con il termine *professioni* sia le professioni e arti liberali, sia le arti e i mestieri.

Per le persone addette al culto e i militari di carriera esercitanti una professione non inerente all'esercizio del culto o all'attività tipicamente militare è stata considerata l'attività di tipo civile da esse svolta (ad esempio: per un sacerdote secolare esercitante la professione di insegnante presso una scuola pubblica o privata si è considerata la professione di *insegnante*; per una suora infermiera si è considerata la professione di *infermiera*; per un capitano medico si è considerata la professione di *medico*, e così via).

Per le persone disoccupate è stata considerata la professione esercitata prima della disoccupazione.

Per notizie più analitiche si rinvia al volume dell'Istituto Centrale di Statistica — *Classificazione delle professioni*, Metodi e Norme, Serie C, n. 9, Maggio 1981.

Per la professione e i due caratteri seguenti (posizione nella professione ed attività economica) è necessario tener presente che le persone con più di una attività lavorativa hanno fornito le notizie facendo riferimento alla principale attività svolta, cioè a quella che per continuità di lavoro, per importanza economica o altre considerazioni era ritenuta da esse la prevalente.

POSIZIONE NELLA PROFESSIONE

Per posizione nella professione s'intende la condizione della persona espletante un'attività economica in rapporto all'unità locale in cui viene svolta l'attività stessa.

Nel presente volume le posizioni nella professione risultano raggruppate nel modo seguente:

Imprenditori, liberi professionisti:

imprenditori — coloro che gestiscono in proprio un'impresa (azienda agricola, industriale, commerciale, ecc.), nella quale non impiegano l'opera manuale propria o di familiari, ma quella di dipendenti;

liberi professionisti — coloro che esercitano in proprio una professione o arte liberale (notaio, medico, ingegnere, avvocato, ecc.).

Lavoratori in proprio: coloro che gestiscono un'azienda agricola, una piccola azienda industriale, una bottega artigiana, un negozio o un esercizio pubblico partecipandovi col proprio lavoro manuale. In tale posizione sono compresi anche i coltivatori diretti, i mezzadri e simili, i soci di cooperative aventi figura di lavoratori in proprio e chi lavora nel proprio domicilio direttamente per conto di consumatori e non su commissione di imprese.

Coadiuvanti: coloro che collaborano con un familiare che svolge un'attività lavorativa in proprio, senza avere un rapporto di lavoro regolato da contratto.

Dirigenti e impiegati:

dirigenti — coloro che ricoprono un ruolo caratterizzato da un elevato grado di professionalità, autonomia e potere decisionale. Per la Pubblica Amministrazione si considerano in tale posizione le qualifiche previste dal D.P.R. 30 giugno 1972, n. 748, nonché le qualifiche equivalenti presso tutte le altre Amministrazioni, siano esse a carattere centrale o locale. Per gli appartenenti alle FF. AA. e corpi similari sono considerati come dirigenti gli ufficiali con grado superiore a quello di tenente colonnello o posizioni assimilate;

appartenenti alla carriera direttiva — coloro che con diverso grado di responsabilità, discrezionalità di poteri e autonomia, esercitano una funzione direttiva (tecnica o amministrativa). Per gli appartenenti alle FF. AA. e corpi similari sono considerati come direttivi gli ufficiali con grado inferiore a quello di colonnello o posizioni assimilate;

impiegati — coloro che esercitano una funzione di concetto o esecutiva tecnica o amministrativa;

appartenenti alle categorie speciali (intermedi) — coloro che esercitano una funzione intermedia tra quella degli impiegati e quella degli operai specializzati vale a dire chi guida e controlla, con apporto di adeguata competenza tecnico-pratica, gruppi di altri lavoratori.

Lavoratori dipendenti:

capi operai — coloro che svolgono una attività per la cui esecuzione si richiedono conoscenze di tipo specialistico ed hanno eventualmente responsabilità di guida di personale;

operai specializzati o qualificati — coloro che svolgono una attività per la cui esecuzione si richiedono adeguate cognizioni tecnico-pratiche conseguite o in istituti professionali o mediante istruzione equivalente o acquisite con il necessario tirocinio e pratica, nonché chi esegue con perizia il lavoro manuale affidatogli essendo in possesso di specifiche capacità tecnico-pratiche;

operai comuni — coloro che eseguono lavori di carattere manuale e non sono compresi nelle categorie precedenti (manovale, bracciante agricolo, ecc.);

altri lavoratori dipendenti — coloro che esercitano mansioni di usciere, bidello, guardiano e simili;

apprendisti — coloro che esercitano un'attività lavorativa per l'apprendimento di una professione ed il successivo conseguimento di una qualifica;

lavoranti a domicilio — coloro che lavorano nel proprio domicilio esclusivamente o prevalentemente su commissione di imprese (industriali, commerciali, artigiane) e non direttamente per conto di consumatori;

graduati o militari di carriera delle FF.AA. o figure similari dei corpi di polizia e sicurezza interna — gli appartenenti alle FF.AA. e corpi similari con grado fino a caporal maggiore o assimilati, nonché i vigili urbani e del fuoco.

RAMO DI ATTIVITÀ ECONOMICA

Per ramo di attività economica s'intende il campo di attività in cui viene esercitata la professione, arte o mestiere. Esso è determinato, di norma, in base all'attività (unica o prevalente) delle singole *unità locali* in cui il censito svolge la propria professione, arte o mestiere (ad esempio: azienda agricola, stabilimento industriale, bottega artigiana, negozio, esercizio pubblico, sede o filiale bancaria e assicurativa, ospedale, gabinetto medico, studio professionale, ministero, amministrazione comunale). I rami in cui si articola la classificazione delle attività economiche sono i seguenti:

- 0. — Agricoltura, caccia, foreste e pesca
- 1. — Energia, gas e acqua
 - 1.A — Estrazione di combustibili solidi, liquidi e gassosi; industria petrolifera
 - 1.B — Energia elettrica, gas e acqua
- 2. — Industrie estrattive, industrie manifatturiere per la trasformazione di minerali non energetici e prodotti derivati; industrie chimiche
- 3. — Industrie manifatturiere per la lavorazione e la trasformazione dei metalli; meccanica di precisione
- 4. — Industrie manifatturiere alimentari, tessili, delle pelli e cuoio, dell'abbigliamento, del legno, mobili e altre industrie manifatturiere
- 5. — Industria delle costruzioni e delle installazioni di impianti per l'edilizia
- 6. — Commercio, pubblici esercizi e alberghi; riparazioni di beni di consumo e di veicoli
 - 6.A — Commercio, pubblici esercizi e alberghi
 - 6.B — Riparazioni di beni di consumo e di veicoli
- 7. — Trasporti e comunicazioni
- 8. — Credito e assicurazione, servizi prestati alle imprese; noleggio
 - 8.A — Credito e assicurazione
 - 8.B — Servizi prestati alle imprese; noleggio
- 9. — Pubblica amministrazione; servizi pubblici e privati
 - 9.A — Pubblica amministrazione
 - 9.B — Servizi pubblici e privati

Si fa presente che non risulta possibile procedere ad un completo confronto dei dati per ramo di attività economica con i corrispondenti dati del 1971, in quanto la relativa classificazione ha subito una profonda revisione (cfr. Istituto Centrale di Statistica — *Classificazione delle attività economiche, Metodi e Norme, Serie C, n. 8, Maggio 1981*), essendo stato necessario renderla ragguagliabile alla NACE (Nomenclatura generale delle attività economiche nelle Comunità Europee) concordata in sede comunitaria.

ABITAZIONE, STANZA, ALTRO TIPO DI ALLOGGIO

Ai fini del censimento, per abitazione s'intende un insieme di vani, o anche un vano solo, destinato funzionalmente ad uso di alloggio, che dispone di un ingresso indipendente su strada, pianerottolo, cortile, terrazza, ballatoio, e simili e che alla data del censimento è occupata o è destinata ad essere occupata da una famiglia o da più famiglie coabitanti.

Un'abitazione si considera occupata se in essa abitano una o più persone aventi la dimora abituale nel Comune di censimento, anche se temporaneamente assenti alla data del censimento stesso; non occupata se in essa non abita alcuna persona o se è abitata solo da persone temporaneamente presenti nel Comune di censimento (è il caso ad esempio di studenti che frequentano un corso di studi nel Comune di censimento).

È da considerare non occupata l'abitazione:

- disponibile per la vendita o l'affitto;
- utilizzabile per vacanza in quanto chi ne dispone la occupa soltanto in uno o più periodi dell'anno (abitazioni ubicate generalmente in località turistiche);
- utilizzabile per lavoro, cioè se trattasi di abitazione secondaria che viene occupata saltuariamente da chi ne dispone per motivi di lavoro (ad esempio: casa di campagna destinata ai lavori agricoli nell'epoca del raccolto, abitazione secondaria situata generalmente in un Comune diverso da quello di dimora abituale utilizzata per lo svolgimento della propria attività lavorativa);
- non occupata per altro motivo in quanto già venduta o affittata, ma non ancora occupata; non più occupata da chi ne dispone, per trasferimento a seguito di emigrazione definitiva verificatasi in particolare nelle zone montane di spopolamento.

Il titolo di godimento dell'abitazione fa riferimento al titolo in base al quale la famiglia dispone dell'abitazione stessa. I titoli di godimento considerati sono:

- *proprietà*, alla quale è stato assimilato l'usufrutto; sotto tale voce sono comprese anche le abitazioni a riscatto;
- *affitto*, che comprende anche il subaffitto;
- *altro titolo*, per i casi di uso gratuito dell'abitazione, di godimento per prestazione di servizi, ecc.

L'epoca di costruzione o di ricostruzione fa riferimento all'anno di ultimazione della costruzione o ricostruzione. Nel caso in cui l'abitazione sia stata costruita in anno posteriore a quello del relativo fabbricato, a seguito di ricostruzione parziale, ampliamento o sopraelevazione, è stato considerato l'anno di termine della ricostruzione, dell'ampliamento o della sopraelevazione.

Per quanto concerne la superficie dell'abitazione è da tener presente che essa fa riferimento alla superficie dei pavimenti delle stanze e dei vani accessori con esclusione della superficie di balconi, terrazze, verande, cantine, garages, portici, loggiati, solai, cortili, ecc.

Per stanza s'intende un locale, facente parte di un'abitazione, che riceve aria e luce dall'esterno ed ha dimensioni tali da consentire la collocazione di un letto lasciando lo spazio utile per il movimento di una persona. La cucina, se risponde a tale definizione, è considerata stanza.

Per altro tipo di alloggio s'intende il locale che, pur non essendo funzionalmente destinato ad abitazione di una famiglia (cantina, soffitta, magazzino, negozio, ufficio, ecc.) ovvero non avendo le caratteristiche proprie dell'abitazione (roulotte, natante, grotta, carrozzone, ecc.), risulta alla data del censimento occupato di fatto da una o più famiglie residenti.

FABBRICATO

Per fabbricato s'intende qualsiasi costruzione, comprendente almeno un'abitazione, isolata da vie o spazi vuoti oppure separata da altre costruzioni mediante muri maestri che si elevano, senza soluzione di continuità, dalle fondamenta al tetto, che disponga di uno o più accessi all'esterno e che possa avere una o più scale autonome.

3. — AVVERTENZE ALLE TAVOLE

TAVOLE COMUNALI

Tavola 1:

— l'elenco dei Comuni che hanno subito variazioni territoriali e di nome tra il 1971 ed il 1981 è riportato in Appendice (punto C);

— i dati sulla superficie territoriale dei Comuni sono stati forniti dagli Uffici Tecnici Erariali; si fa presente che eventuali variazioni di superficie di minima entità non segnalate in Appendice sono conseguenti a verifiche periodiche effettuate dagli stessi Uffici Tecnici Erariali.

Per quanto concerne le superfici delle zone di territorio in contestazione tra due o più Comuni (Appendice punto D) rilevate in sede di predisposizione delle basi territoriali del censimento, è da tener presente che esse costituiscono un *di cui* delle superfici totali dei Comuni.

Ai fini dell'imputazione delle superfici contestate alla superficie totale dell'uno o dell'altro Comune interessato, si è avuto riguardo alle circoscrizioni comunali, quali risultano delimitate sulle carte topografiche al 25.000 edite dall'Istituto Geografico Militare, nel presupposto che tali circoscrizioni facciano riferimento alle medesime risultanze catastali da cui sono desunte le superfici dei Comuni.

In mancanza di altro valido criterio, l'attribuzione delle superfici contestate è stata necessariamente omessa nei pochi casi in cui i confini comunali sono rimasti indefiniti anche sulla cartografia I.G.M.;

— la densità della popolazione residente (numero medio di abitanti per Km²) è data dal rapporto fra il totale della popolazione residente di ciascun Comune e la superficie territoriale del Comune stesso espressa in Km².

Tavola 2:

tra le persone temporaneamente assenti per motivi di lavoro risultano anche quelle che hanno seguito familiari recatisi in altri Comuni o all'estero per motivi di lavoro.

Tavola 6:

per corso di formazione professionale s'intende un corso che abbia tutti i seguenti requisiti:

- durata non inferiore a tre mesi;
- rilascio di un attestato;
- utilizzazione per migliorare o adeguare la capacità professionale.

Tavole 9 e 10:

i rami in cui si articola la classificazione delle attività economiche risultano così raggruppati:

- agricoltura, caccia, foreste e pesca: ramo 0;
- industrie: rami 1, 2, 3, 4 e 5;
- altre attività: rami 6, 7, 8 e 9.

Tavola 12:

le persone che lavorano e frequentano un corso di studi regolare e/o di formazione professionale sono comprese fra gli *occupati*; le persone che frequentano un corso regolare di studi ed un corso di formazione professionale sono comprese fra gli *scolari e studenti*; in quest'ultimo gruppo sono pure compresi i bambini che frequentano la scuola materna.

Tavola 14:

per l'individuazione delle famiglie composte da coniugi, coniugi e figli, genitori e figli, si è fatto riferimento alla figura del capo famiglia e quindi, nel caso di questa tavola, la famiglia composta ad esempio dal capo famiglia e da uno dei suoi genitori risulta sotto la voce *altro tipo di famiglia*.

Tavola 15:

per il calcolo del numero medio di occupanti per stanza non si è tenuto conto delle stanze adibite esclusivamente ad altro uso.

Tavola 19:

per quanto concerne l'acqua potabile di acquedotto e il gabinetto, l'espressione *fuori dell'abitazione* sta ad intendere che il servizio si trova o nel corpo del fabbricato che comprende l'abitazione (ballatoio, pianerottolo, ecc.) o nel cortile, giardino o orto annessi al fabbricato stesso, a disposizione dei soli occupanti dell'abitazione o del fabbricato e non del pubblico in genere.

Si fa inoltre presente che per *bagno* s'intende un impianto di vasca e/o doccia.

Tavola 22:

è da tener presente che le abitazioni che dispongono di servizi installati sommate a quelle che non ne dispongono danno il totale abitazioni solo nel caso in cui sia sempre stata fornita risposta ai relativi quesiti.

TAVOLE PROVINCIALI

Tavole 4, 12, 13, 18, 30:

cfr. nota alle tavole comunali 9 e 10 (nella tavola 13 è enucleato altresì il ramo "commercio, pubblici servizi, alberghi, riparazioni di beni di consumo e di veicoli").

Tavola 9:

per notizie sui contenuti delle singole categorie vedi Appendice (punto E); la popolazione attiva in condizione professionale considerata in tale tavola comprende anche i militari in servizio di leva.

Tavole 10 e 13:

le posizioni nella professione risultano raggruppate nel modo seguente:

- *indipendenti*: imprenditori, liberi professionisti, lavoratori in proprio, coadiuvanti;
- *dipendenti*: tutte le altre.

Tavola 18:

i componenti in condizione non professionale sono stati classificati secondo il settore di attività economica dei componenti in condizione professionale.

Tavola 20:

le famiglie che occupano un'abitazione o un altro tipo di alloggio sono quelle che occupano l'alloggio a titolo principale.

Tavola 22:

nella voce *altre convivenze* sono comprese le convivenze militari e di altri corpi accasermati.

Tavola 28:

sono considerate solo le famiglie che occupano le abitazioni a titolo principale.

Tavole 30 e 31:

i dati fanno riferimento alle persone che nel mercoledì precedente la data di compilazione del modello si sono recate al lavoro o a scuola rientrando nella stessa giornata alla propria dimora abituale.

Ai fini di una corretta interpretazione dei dati occorre tener presente che:

- i lavoratori-studenti hanno fatto riferimento al luogo di lavoro;
- coloro che esercitano la professione su mezzi di trasporto (autisti, ferrovieri, tramvieri, piloti, marittimi, ecc.) hanno indicato il luogo da cui prendono servizio (posteggio, stazione, deposito, aeroporto, porto, ecc.);
- il mezzo di trasporto è quello utilizzato per compiere il tratto più lungo (in termini di distanza e non di tempo) del tragitto casa/luogo di lavoro o studio.

Con riferimento alla Tav. 31, si precisa che tra gli studenti sono compresi i bambini che frequentano la scuola materna e le persone che frequentano corsi di formazione professionale.

4. — Diffusione dei dati

Allo scopo di favorire un'ampia utilizzazione dei dati raccolti con il censimento, si precisa quanto segue:

a) ad integrazione delle tavole riportate nel presente fascicolo, sono state elaborate le tavole non destinate alla pubblicazione, ma comunque disponibili per gli utilizzatori, riportate in Appendice (punto F);

b) sia le tavole pubblicate che quelle di cui alla lettera a) possono essere fornite su nastro magnetico;

c) le 23 tavole, contenenti i dati comunali, possono essere fornite per sezione di censimento; le 31 tavole, contenenti i dati provinciali, possono essere fornite per Comune, rispettivamente su tabulato o nastro magnetico;

d) le richieste comportano il rimborso delle spese vive sostenute per l'approntamento del supporto e devono essere inoltrate a:

**Istituto Centrale di Statistica, Servizio Censimenti — Rep. CENS/A, Via Cesare Balbo, 16
— 00100 Roma.**

5. — Qualità dei dati

Il problema del controllo della qualità dei dati, che costituisce una delle fasi più delicate di ogni indagine statistica, si presenta ancor più accentuato in occasione delle operazioni censuarie, dalla raccolta dei dati alla pubblicazione dei risultati.

Per assicurare, nei limiti del possibile, il più alto livello di attendibilità e coerenza dei risultati, l'Istituto ha previsto particolari procedure di controllo già nel corso delle operazioni di raccolta dei dati. In tale fase gli Uffici Comunali di Censimento, assistiti dagli Uffici Provinciali di Censimento, dagli Ispettori Provinciali e da Funzionari dell'ISTAT dislocati in tutte le Province, hanno provveduto alla revisione quantitativa dei *Fogli di famiglia* accertando che tutte le unità oggetto di rilevazione (abitazioni, famiglie e convivenze) fossero state censite. Al termine delle operazioni di raccolta dei dati gli Uffici Comunali di Censimento hanno provveduto alla revisione qualitativa dei questionari di rilevazione provvedendo a codificare le notizie che per loro natura non risultavano precodificate.

Nella fase di registrazione dei dati su supporto informatico (i tracciati records sono riportati in Appendice) l'Istituto ha posto in atto le misure necessarie ad assicurare la validità dell'operazione, inserendo nelle convenzioni stipulate con quelle Regioni, Amministrazioni provinciali e comunali che, a norma dell'art. 40, del D.P.R. 28 settembre 1981, n. 542, hanno provveduto ad eseguire in proprio tale lavorazione, oltre alla verifica anche il rispetto di particolari vincoli idonei ad assicurare in corrispondenza dei vari quesiti, la compatibilità dei codici registrati.

Analoghe procedure sono state seguite per il materiale fatto registrare direttamente a cura dell'ISTAT.

In entrambi i casi, è stata attivata una procedura di controllo effettuando una nuova verifica su un campione del materiale registrato. Tale operazione ha consentito di accertare che il livello di errore attribuibile all'approntamento dell'input è risultato generalmente inferiore al 5 per mille.

Il controllo finale sulla validità dei risultati è stato attuato attraverso una complessa procedura elettronica per la messa a punto quantitativa e qualitativa del materiale.

Trattasi di una procedura articolata in varie fasi di lavoro, succintamente illustrate nei punti che seguono.

1) *Verifica della sequenzialità dei dati indicativi dei Fogli di famiglia e di convivenza* (codici di Provincia, Comune, sezione e numero d'ordine del Foglio).

In tale sede sono state tra l'altro individuate eventuali situazioni irregolari con specifico riferimento alla completezza delle risposte fornite ai singoli quesiti del *Foglio di famiglia*. Questa analisi ha evidenziato, in alcuni casi, la necessità di dover ricorrere sistematicamente ai singoli questionari di rilevazione per una ulteriore revisione, codifica e nuova registrazione degli stessi.

2) *Messa a punto qualitativa dei Fogli di censimento*.

I records registrati sono stati sottoposti al vaglio di un complesso programma di controllo che prevede l'imposizione automatica, sotto determinate condizioni, dei codici eventualmente mancanti o non validi e l'aggiustamento dei codici registrati in caso di accertata incongruenza. Tale controllo esteso agli incroci tra le modalità previste dal piano di pubblicazione, è stato dapprima effettuato all'interno del singolo tipo record e poi esteso tra tipi records.

In altri termini si è assicurata:

- la completezza delle risposte per singolo quesito all'interno dello stesso tipo record;
- la congruità delle risposte fornite relativamente ad ogni tipo record scegliendo all'interno di esso un carattere come fondamentale;
- la congruità delle risposte fornite tra i records relativi alla stessa famiglia o convivenza, in corrispondenza di alcuni quesiti ritenuti come fondamentali.

I controlli di congruità e i conseguenti aggiustamenti sono stati effettuati sulla base di standards conosciuti.

In particolare i quesiti scelti come riferimento (*specie dell'alloggio* per il record dell'abitazione; *anno di nascita* e, per le caratteristiche occupazionali, *la professione*, per i records relativi alle persone) sono stati ritenuti validi solo se confermati dalla presenza di determinate informazioni in altri quesiti ad essi strettamente connessi. In caso contrario si è proceduto alla loro rettifica sulla base di indicazioni desunte dagli altri quesiti. Da segnalare, infine, che gli interventi sui singoli quesiti avvengono nell'ambito della logica che li lega, come specificato in seguito.

Per fornire ulteriori elementi conoscitivi, nei prospetti che seguono sono riportati, a livello provinciale, i valori percentuali degli aggiustamenti effettuati sui quesiti del foglio di famiglia distintamente per:

Interventi di tipo 1

- annullamento delle risposte fornite a particolari quesiti per i quali, sotto determinate condizioni, non era prevista risposta; interventi relativi a casi di mancata risposta; codici non validi.

Interventi di tipo 2

- interventi relativi ad incongruità logiche riscontrate all'interno del quesito o dei quesiti.

Interventi di tipo 3

- interventi relativi ad incongruità logiche tra tipi records.

Le percentuali degli aggiustamenti sono calcolate sul totale delle frequenze relative alle risposte fornite in relazione al quesito considerato.

PROVINCIA DI ORISTANO

Incidenza percentuale degli aggiustamenti effettuati per tipo di intervento e quesito

A - ABITAZIONI

QUESITI	TIPO 1	TIPO 2	QUESITI	TIPO 1	TIPO 2
Specie dell'alloggio	—	1,47	Superficie	2,07	2,67
Caratteristiche del fabbricato	4,08	0,82	Acqua potabile	0,56	0,03
Proprietario	1,49	0,74	Gabinetto	1,04	0,74
Titolo di godimento	2,22	0,50	— scarico	1,92	1,99
Epoca di costruzione	1,42	0,07	Bagno	0,84	—
Stanze:			Elettricità	0,32	—
— adibite ad abitazione	0,81	1,02	Riscaldamento	2,15	2,42
— cucina	—	1,93			
— adibite ad altro uso	—	2,11	TOTALE	1,77	1,10

B - POPOLAZIONE RESIDENTE E TEMPORANEAMENTE PRESENTE

QUESITI	TIPO 1	TIPO 2	QUESITI	TIPO 1	TIPO 2
Relazione di parentela e posizione nella convivenza	0,26	0,34	Frequenza corso professionale	9,51	0,04
Sesso	0,27	0,29	Condizione 1981	3,73	1,36
Stato civile	0,45	0,69	Ore lavorate nella settimana	0,40	—
Luogo di nascita	1,89	1,74	Professione	3,96	4,54
Data di nascita	0,27	0,04	Posizione nella professione	11,14	9,03
Cittadinanza	1,88	—	Attività economica	12,39	6,79
Presenza e motivo dell'assenza	0,16	0,81	Condizione 1976	7,64	7,54
Residenza 1976	2,86	0,17	Pendolarità - luogo di lavoro o di studio	—	13,65
Istruzione	5,01	1,15	Pendolarità - altri quesiti	9,07	—
Corso regolare di studi	7,98	1,31	TOTALE	3,34	1,44
Frequenza scuola materna	1,90	0,12			

C - VERIFICHE DI CONGRUITÀ TRA RECORDS

TIPO 3

Specie di alloggio	0,85
Relazione di parentela	0,82
Annullamenti di records doppi e/o anomali	0,11
Mancati accoppiamenti tra famiglia principale e famiglia/e coabitanti (*)	21,91

(*) Percentuale calcolata sul totale delle famiglie coabitanti e le relative famiglie principali.

Il materiale relativo alla Provincia di Oristano, pur non avendo evidenziato carenze di rilievo, ha presentato, in taluni casi, imprecisioni dovute alla errata indicazione del codice di riferimento tra famiglia principale e famiglia coabitante.

A scopo esemplificativo, distintamente per tipo di intervento, si riportano di seguito alcuni casi verificatisi con maggior frequenza.

Per gli interventi di tipo 1 ai quesiti relativi alla *condizione professionale o non professionale nella settimana precedente la data del censimento* e alla *condizione professionale o non professionale nell'ottobre del '76* doveva essere fornita risposta solo se la persona aveva compiuto, alla data del censimento, rispettivamente i 14 ed i 19 anni.

Per gli interventi di tipo 2:

— il quesito *stanze* è stato messo in relazione con la superficie dell'abitazione verificando la congruità del dato della superficie media per stanza;


— nell'ambito del quesito relativo alla *condizione professionale o non professionale nella settimana precedente la data del censimento* sono stati messi in relazione la *professione, arte o mestiere esercitato*, la *posizione nella professione* e la *categoria di attività economica*. I codici delle tre caratteristiche occupazionali sono stati collegati tra loro mediante una tabella a tripla entrata verificandone la reciproca compatibilità e sostituendo successivamente gli eventuali codici non validi. Il codice non valido è stato individuato in funzione di quelli ritenuti validi. Per alcune particolari professioni è stata inoltre controllata la compatibilità tra la professione, l'età ed il titolo di studio.

Per i quesiti relativi al *luogo di studio o di lavoro, tempo impiegato e mezzo utilizzato per gli spostamenti*, in considerazione della difficoltà di effettuare, in alcuni casi, una netta distinzione tra i due tipi di interventi, sono stati convenzionalmente attribuiti al tipo 1 quelli derivanti dai controlli di congruità delle varie risposte fornite all'interno del quesito ivi comprese le verifiche derivanti dalle risposte sul *tempo impiegato e mezzo utilizzato* per gli spostamenti extracomunali.

Sono stati attribuiti al tipo 2 quelli relativi al confronto tra *luogo di studio o di lavoro* ed alcune caratteristiche rilevate per lo stesso individuo. In particolare per tutti coloro per i quali era prevista una risposta al *luogo di studio o di lavoro* si è verificata l'esistenza e la compatibilità del codice indicato. Così ad esempio per coloro che si sono dichiarati *lavoranti a domicilio per conto d'impresa* è stato controllato che il codice fosse quello corrispondente a *lavora nella propria abitazione*.

Tra gli interventi di tipo 3 si segnala quello relativo al mancato accoppiamento tra il codice della famiglia principale ed il codice della famiglia o delle famiglie coabitanti. Tale inconveniente è da attribuirsi alla diversità dei codici che ne avrebbero dovuto consentire l'esatto accoppiamento.

Da segnalare infine che, nel periodo immediatamente successivo alla raccolta dei dati, l'ISTAT ha attivato tre distinte indagini campionarie: la prima con lo scopo di verificare il grado di copertura del censimento; la seconda con l'obiettivo di raccogliere, con riferimento ad alcuni fondamentali caratteri della popolazione residente, informazioni sulla qualità dei risultati; la terza tendente ad accertare la corrispondenza tra i risultati del censimento e la posizione anagrafica delle famiglie. I risultati delle predette indagini formeranno oggetto di pubblicazione.



parte prima
dati comunali

TAV. 1 - Superficie territoriale e densità - Popolazione residente e popolazione presente, per sesso

Codice dei Comuni	COMUNI	Superficie territoriale km ²	Densità ab/km ²	POPOLAZIONE RESIDENTE			POPOLAZIONE PRESENTE			
				Maschi	Femmine	TOTALE	Maschi	Femmine	TOTALE	
									N.	di cui temporaneamente presente
001	ABBASANTA	39,85	59	1.156	1.197	2.353	1.137	1.179	2.316	39
002	AIDOMAGGIORE	41,33	16	321	347	668	303	329	632	4
003	ALBAGIARA	8,95	42	184	191	375	174	184	358	—
004	ALES	21,65	83	890	917	1.807	870	880	1.750	33
005	ALLAI	27,38	19	244	269	513	226	244	470	9
006	ARBOREA	115,50	29	1.716	1.674	3.390	1.790	1.648	3.438	130
007	ARDAULI	20,55	72	741	729	1.470	662	689	1.351	11
008	ASSOLO	16,32	37	326	282	608	303	267	570	2
009	ASUNI	21,20	29	313	295	608	286	272	558	2
010	BARADILI	5,61	24	72	64	136	71	62	133	—
011	BARATILI SAN PIETRO	6,05	196	595	591	1.186	562	573	1.135	3
012	BARESSA	12,55	80	513	488	1.001	499	474	973	3
013	BAULADU	24,21	27	309	337	646	308	338	646	10
014	BIDONI'	11,67	21	138	108	246	120	103	223	—
015	BONARCADO	28,54	59	835	842	1.677	806	824	1.630	7
016	BORONEDDU	4,65	45	104	107	211	103	105	208	—
017	BUSACHI	59,30	35	1.047	1.058	2.105	1.002	1.025	2.027	8
018	CABRAS	102,18	83	4.323	4.157	8.480	4.200	4.116	8.316	25
019	CUGLIERI	120,54	30	1.733	1.887	3.620	1.692	1.864	3.556	46
077	CURCURIS	8,08	47	198	179	377	186	173	359	3
020	FORDONGIANUS	39,40	33	658	638	1.296	646	617	1.263	25
021	GHILARZA	53,48	84	2.140	2.340	4.480	2.119	2.351	4.470	103
022	GONNOSCODINA	8,85	64	290	275	565	282	263	545	8
023	GONNOSNO'	15,45	70	554	525	1.079	494	485	979	7
024	GONNOSTRAMATZA	17,53	57	510	481	991	478	462	940	3
025	MARRUBIU	61,21	73	2.299	2.184	4.483	2.243	2.132	4.375	43
026	MASULLAS	18,88	72	722	640	1.362	634	598	1.232	28
027	MILIS	18,71	85	750	839	1.589	732	822	1.554	15
028	MOGORELLA	17,18	33	309	263	572	302	263	565	3
029	MOGORO	48,94	102	2.530	2.483	5.013	2.393	2.383	4.776	22
030	MORGONGIORI	45,28	25	602	527	1.129	574	516	1.090	13
031	NARBOLIA	40,49	40	793	828	1.621	783	808	1.591	3
032	NEONELI	48,00	19	438	450	888	425	441	866	17
033	NORBELLO	26,12	37	473	481	954	456	480	936	11
034	NUGHEDU SANTA VITTORIA	28,56	24	344	350	694	315	322	637	2
035	NURACHI	15,94	97	758	781	1.539	735	764	1.499	4
036	NURECI	12,89	45	292	294	586	276	283	559	1
037	OLLASTRA SIMAXIS	21,52	59	658	614	1.272	643	602	1.245	1
038	ORISTANO	84,63	348	14.128	15.296	29.424	14.277	15.452	29.729	1.034
039	PALMAS ARBOREA	39,32	28	540	553	1.093	523	559	1.082	14

segue TAV. 1 — Superficie territoriale e densità - Popolazione residente e popolazione presente, per sesso

Codice dei Comuni	COMUNI	Superficie territoriale km ²	Densità ab/km ²	POPOLAZIONE RESIDENTE			POPOLAZIONE PRESENTE			
				Maschi	Femmine	TOTALE	Maschi	Femmine	TOTALE	
									N.	di cui tempora- neamente presente
040	PAU	14,08	37	239	279	518	226	267	493	3
041	PAULILATINO	103,80	27	1.387	1.389	2.776	1.343	1.366	2.709	13
042	POMPU	5,08	68	171	172	343	158	156	314	3
043	RIOLA SARDO	48,23	45	1.094	1.068	2.162	1.045	1.033	2.078	2
044	RUINAS	30,38	35	493	568	1.061	472	555	1.027	8
045	SAMUGHEO	81,27	46	1.810	1.942	3.752	1.746	1.912	3.658	14
046	SAN NICOLO' D'ARCIDANO	28,36	103	1.475	1.446	2.921	1.363	1.386	2.749	12
047	SANTA GIUSTA	69,17	46	1.590	1.583	3.173	1.669	1.563	3.232	143
048	SANT'ANTONIO RUINAS	19,13	29	286	277	563	270	272	542	2
049	SANTU LUSSURGIU	99,67	30	1.467	1.563	3.030	1.413	1.574	2.987	118
050	SAN VERO MILIS	72,20	33	1.174	1.211	2.385	1.197	1.200	2.397	68
051	SCANO DI MONTIFERRO	60,48	33	917	1.052	1.969	896	1.031	1.927	18
052	SEDILO	68,88	38	1.281	1.347	2.628	1.246	1.313	2.559	25
053	SENEGHE	57,82	36	1.062	1.041	2.103	1.016	1.016	2.032	10
054	SENIS	16,05	51	407	412	819	354	376	730	4
055	SENNARIOLO	15,68	17	130	142	272	128	137	265	6
056	SIAMAGGIORE	13,22	67	447	434	881	427	414	841	—
057	SIAMANNA	28,32	30	442	395	837	421	380	801	—
076	SIAPICCIA	17,94	22	191	199	390	186	199	385	4
058	SIMALA	13,38	39	272	250	522	254	232	486	10
059	SIMAXIS	27,77	73	1.027	995	2.022	982	966	1.948	1
060	SINI	8,73	88	406	361	767	372	339	711	1
061	SIRIS	6,02	43	137	122	259	121	109	230	3
078	SODDI	5,45	37	96	104	200	95	103	198	5
062	SOLARUSSA	31,89	81	1.299	1.293	2.592	1.253	1.281	2.534	9
063	SORRADILE	28,34	23	298	361	659	293	356	649	4
064	TADASUNI	4,62	56	126	132	258	126	130	256	6
065	TERRALBA	34,87	284	4.999	4.890	9.889	4.830	4.782	9.612	32
066	TRAMATZA	16,79	58	480	494	974	462	489	951	8
067	TRESNURAGHES	31,55	51	769	832	1.601	716	799	1.515	14
068	ULA' TIRSO	18,76	46	403	455	858	368	440	808	7
069	URAS	39,36	88	1.738	1.713	3.451	1.661	1.664	3.325	19
070	USELLUS	35,10	33	598	574	1.172	582	550	1.132	13
071	VILLANOVA TRUSCHEDU	16,56	22	175	189	364	166	185	351	1
072	VILLAURBANA	58,48	35	998	1.020	2.018	935	950	1.885	—
073	VILLA VERDE	17,34	30	272	255	527	243	231	474	8
074	ZEDDIANI	11,88	90	558	510	1.068	549	506	1.055	2
075	ZERFALIU	15,46	75	549	603	1.152	537	596	1.133	—
	TOTALE PROVINCIA	2.630,60	59	76.809	78.234	155.043	74.751	76.810	151.561	2.288

TAV. 2 - Popolazione residente temporaneamente assente per sesso, luogo di presenza e motivo dell'assenza

Codice dei Comuni	COMUNI	IN ALTRI COMUNI				ALL'ESTERO				TOTALE	
		TOTALE		di cui per motivi di lavoro		TOTALE		di cui per motivi di lavoro		MF	M
		MF	M	MF	M	MF	M	MF	M		
001	ABBASANTA	69	43	13	8	7	4	6	4	76	47
002	AIDOMAGGIORE	37	19	14	7	3	2	2	2	40	21
003	ALBAGIARA	12	5	5	1	5	4	5	4	17	9
004	ALES	81	41	44	20	9	7	6	5	90	48
005	ALLAI	52	23	25	8	—	—	—	—	52	23
006	ARBOREA	69	38	6	5	13	7	11	6	82	45
007	ARDAULI	94	56	36	22	36	29	31	25	130	85
008	ASSOLO	32	17	13	4	8	7	8	7	40	24
009	ASUNI	47	24	25	13	5	3	5	3	52	27
010	BARADILI	3	1	3	1	—	—	—	—	3	1
011	BARATILI SAN PIETRO	50	31	14	5	4	3	2	1	54	34
012	BARESSA	29	14	15	7	2	2	1	1	31	16
013	BAULADU	9	5	2	2	1	—	—	—	10	5
014	BIDONI'	20	16	9	9	3	2	3	2	23	18
015	BONARCADO	43	25	16	11	11	10	5	5	54	35
016	BORONEDDU	3	1	1	—	—	—	—	—	3	1
017	BUSACHI	77	41	29	13	9	8	7	6	86	49
018	CABRAS	174	127	47	30	15	10	10	7	189	137
019	CUGLIERI	106	58	25	17	4	3	3	3	110	61
077	CURCURIS	21	15	12	9	—	—	—	—	21	15
020	FORDONGIANUS	54	21	21	9	4	4	4	4	58	25
021	GHILARZA	110	72	27	20	3	3	3	3	113	75
022	GONNOSCODINA	25	10	10	5	3	2	3	2	28	12
023	GONNOSNO'	94	51	56	35	13	11	12	10	107	62
024	GONNOSTRAMATZA	47	27	24	10	7	6	7	6	54	33
025	MARRUBIU	141	80	41	24	10	8	6	6	151	88
026	MASULLAS	93	45	47	23	65	52	58	48	158	97
027	MILIS	49	25	16	9	1	1	1	1	50	26
028	MOGORELLA	9	6	1	—	1	1	1	1	10	7
029	MOGORO	206	114	93	47	53	35	40	28	259	149
030	MORGONGIORI	51	33	16	9	1	1	1	1	52	34
031	NARBOLIA	33	14	8	5	—	—	—	—	33	14
032	NEONELI	31	20	15	9	8	5	5	3	39	25
033	NORBELLO	25	18	7	3	4	4	4	4	29	22
034	NUGHEDU SANTA VITTORIA	24	11	11	4	35	19	34	19	59	30
035	NURACHI	43	29	11	7	1	1	1	1	44	30
036	NURECI	25	14	11	7	3	2	2	2	28	16
037	OLLASTRA SIMAXIS	28	16	15	6	—	—	—	—	28	16
038	ORISTANO	703	408	166	102	26	15	14	10	729	423
039	PALMAS ARBOREA	25	21	11	9	—	—	—	—	25	21

segue TAV. 2 — Popolazione residente temporaneamente assente per sesso, luogo di presenza e motivo dell'assenza

Codice dei Comuni	COMUNI	IN ALTRI COMUNI				ALL'ESTERO				TOTALE	
		TOTALE		di cui per motivi di lavoro		TOTALE		di cui per motivi di lavoro		MF	M
		MF	M	MF	M	MF	M	MF	M		
040	PAU	22	10	11	4	6	5	5	5	28	15
041	PAULILATINO	78	48	29	19	2	2	2	2	80	50
042	POMPU	23	8	12	5	9	5	7	4	32	13
043	RIOLA SARDO	86	49	36	20	—	—	—	—	86	49
044	RUINAS	35	19	16	7	7	6	7	6	42	25
045	SAMUGHEO	92	61	20	14	16	13	14	12	108	74
046	SAN NICOLO' D'ARCIDANO	168	103	80	51	16	14	15	13	184	117
047	SANTA GIUSTA	69	42	27	19	15	10	15	10	84	52
048	SANT'ANTONIO RUINAS	21	14	5	3	2	1	1	1	23	15
049	SANTU LUSSURGIU	121	58	43	15	40	27	25	18	161	85
050	SAN VERO MILIS	53	37	11	6	3	2	1	1	56	39
051	SCANO DI MONTIFERRO	58	26	19	7	2	2	1	1	60	28
052	SEDILO	73	37	31	12	21	16	17	13	94	53
053	SENEGHE	64	36	17	8	17	14	11	10	81	50
054	SENIS	59	26	30	10	34	30	23	20	93	56
055	SENNARIOLO	13	6	2	1	—	—	—	—	13	6
056	SIAMAGGIORE	38	18	15	8	2	1	—	—	40	19
057	SIAMANNA	36	21	7	3	—	—	—	—	36	21
076	SIAPICCIA	8	6	6	4	1	1	1	1	9	7
058	SIMALA	40	18	20	13	6	6	4	4	46	24
059	SIMAXIS	73	45	20	8	2	2	2	2	75	47
060	SINI	44	21	33	14	13	13	13	13	57	34
061	SIRIS	23	10	14	6	9	8	7	7	32	18
078	SODDI	7	2	3	1	—	—	—	—	7	2
062	SOLARUSSA	58	43	28	21	9	6	9	6	67	49
063	SORRADILE	14	6	3	1	—	—	—	—	14	6
064	TADASUNI	8	4	5	3	—	—	—	—	8	4
065	TERRALBA	275	164	94	50	34	25	24	21	309	189
066	TRAMATZA	28	20	10	7	3	3	2	2	31	23
067	TRESNURAGHES	69	39	31	17	31	24	28	22	100	63
068	ULA' TIRSO	40	26	15	9	17	12	16	11	57	38
069	URAS	126	65	36	13	19	18	17	16	145	83
070	USELLUS	51	20	30	8	2	1	1	1	53	21
071	VILLANOVA TRUSCHEDU	14	9	3	2	—	—	—	—	14	9
072	VILLAURBANA	125	56	63	21	8	5	8	5	133	61
073	VILLA VERDE	57	28	33	15	4	3	3	2	61	31
074	ZEDDIANI	15	10	1	1	—	—	—	—	15	10
075	ZERFALIU	18	11	4	2	1	1	1	1	19	12
	TOTALE PROVINCIA	5.046	2.857	1.824	963	724	547	581	460	5.770	3.404

TAV. 3 - Popolazione residente per sesso e stato civile

Codice dei Comuni	COMUNI	MASCHI					FEMMINE				
		CELIBI	CONIUGATI	SEPARATI LEGALMENTE	VEDOVI	DIVORZIATI	NUBILI	CONIUGATE	SEPARATE LEGALMENTE	VEDOVE	DIVORZIATE
001	ABBASANTA	622	496	6	31	1	574	510	5	107	1
002	AIDOMAGGIORE	197	108	—	16	—	189	112	—	46	—
003	ALBAGIARA	82	83	3	16	—	92	82	—	17	—
004	ALES	493	368	1	27	1	463	370	—	83	1
005	ALLAI	141	97	—	6	—	126	100	—	43	—
006	ARBOREA	950	733	2	30	1	821	737	1	114	1
007	ARDAULI	386	327	—	27	1	288	335	1	105	—
008	ASSOLO	204	112	—	10	—	136	114	—	32	—
009	ASUNI	175	126	1	9	2	149	122	—	24	—
010	BARADILI	35	32	1	4	—	26	30	—	8	—
011	BARATILI SAN PIETRO	324	250	1	19	1	289	248	1	52	1
012	BARESSA	287	210	—	16	—	223	218	1	46	—
013	BAULADU	167	133	—	9	—	169	129	—	39	—
014	BIDONI'	86	47	—	5	—	48	46	—	14	—
015	BONARCADO	436	369	—	28	2	387	369	1	84	1
016	BORONEDDU	57	41	1	5	—	50	42	—	15	—
017	BUSACHI	563	438	1	45	—	535	410	1	111	1
018	CABRAS	2.392	1.797	21	107	6	1.981	1.819	8	347	2
019	CUGLIERI	874	788	3	67	1	847	792	2	244	2
077	CURCURIS	114	76	—	8	—	83	78	—	18	—
020	FORDONGIANUS	358	283	1	16	—	282	290	—	65	1
021	GHILARZA	1.112	969	10	47	2	1.179	984	7	168	2
022	GONNOSCODINA	160	119	—	11	—	127	126	—	22	—
023	GONNOSNO'	308	231	1	14	—	239	228	—	58	—
024	GONNOSTRAMATZA	300	194	1	15	—	239	192	—	50	—
025	MARRUBIU	1.235	1.012	8	44	—	1.003	1.017	9	153	2
026	MASULLAS	434	261	4	19	4	309	256	1	72	2
027	MILIS	418	306	4	22	—	439	311	1	85	3
028	MOGORELLA	169	134	—	6	—	113	136	—	14	—
029	MOGORO	1.399	1.057	1	72	1	1.199	1.084	1	198	1
030	MORGONGIORI	339	237	—	26	—	245	242	—	39	1
031	NARBOLIA	439	337	—	17	—	424	335	—	69	—
032	NEONELI	235	186	1	16	—	213	195	—	42	—
033	NORBELLO	271	182	2	16	2	246	186	—	49	—
034	NUGHEDU SANTA VITTORIA	190	143	2	9	—	181	139	1	29	—
035	NURACHI	393	344	2	18	1	364	348	1	68	—
036	NURECI	167	118	1	6	—	160	113	1	20	—
037	OLLASTRA SIMAXIS	367	270	—	20	1	291	268	2	53	—
038	ORISTANO	7.432	6.333	87	254	22	7.544	6.496	87	1.134	35
039	PALMAS ARBOREA	299	235	1	5	—	279	239	1	34	—

segue TAV. 3 — Popolazione residente per sesso e stato civile

Codice dei Comuni	COMUNI	MASCHI					FEMMINE				
		CELIBI	CONIUGATI	SEPARATI LEGALMENTE	VEDOVI	DIVORZIATI	NUBILI	CONIUGATE	SEPARATE LEGALMENTE	VEDOVE	DIVORZIATE
040	PAU	114	115	—	10	—	157	113	—	9	—
041	PAULILATINO	793	538	5	51	—	690	545	5	148	1
042	POMPU	97	71	—	2	1	89	72	—	10	1
043	RIOLA SARDO	608	458	3	24	1	507	463	1	97	—
044	RUINAS	244	234	1	14	—	252	261	1	54	—
045	SAMUGHEO	998	762	1	49	—	972	772	2	196	—
046	SAN NICOLO' D'ARCIDANO	828	611	2	33	1	707	618	1	119	1
047	SANTA GIUSTA	875	678	3	30	4	777	686	4	116	—
048	SANT'ANTONIO RUINAS	146	125	3	12	—	129	124	—	23	1
049	SANTU LUSSURGIU	819	597	2	48	1	793	603	2	165	—
050	SAN VERO MILIS	625	517	4	27	1	563	524	6	117	1
051	SCANO DI MONTIFERRO	460	420	2	33	2	458	437	1	155	1
052	SEDILO	684	550	6	41	—	652	544	2	149	—
053	SENEGHE	590	430	3	39	—	509	433	1	98	—
054	SENIS	229	161	1	16	—	216	163	2	31	—
055	SENNARIOLO	58	64	—	8	—	65	63	1	13	—
056	SIAMAGGIORE	229	206	1	10	1	196	206	—	31	1
057	SIAMANNA	254	176	—	11	1	183	177	1	34	—
076	SIAPICCIA	103	82	1	5	—	98	89	1	11	—
058	SIMALA	143	114	—	14	1	117	112	—	21	—
059	SIMAXIS	569	433	4	20	1	485	430	2	78	—
060	SINI	213	174	—	19	—	159	173	—	29	—
061	SIRIS	82	52	—	3	—	62	51	—	9	—
078	SODDI	47	45	—	4	—	46	47	—	11	—
062	SOLARUSSA	689	580	2	27	1	584	596	2	110	1
063	SORRADILE	158	127	—	13	—	171	144	—	45	1
064	TADASUNI	70	51	—	5	—	59	57	—	16	—
065	TERRALBA	2.688	2.193	11	103	4	2.236	2.213	12	426	3
066	TRAMATZA	264	205	—	11	—	230	209	1	54	—
067	TRESNURAGHES	385	348	1	35	—	380	342	1	109	—
068	ULA' TIRSO	213	172	1	16	1	241	177	—	37	—
069	URAS	935	750	3	48	2	818	761	1	130	3
070	USELLUS	340	230	1	27	—	285	234	—	55	—
071	VILLANOVA TRUSCHEDU	92	78	—	5	—	88	77	—	23	1
072	VILLAURBANA	504	461	3	28	2	470	473	2	74	1
073	VILLA VERDE	135	123	—	14	—	101	129	—	25	—
074	ZEDDIANI	301	236	4	16	1	230	235	5	39	1
075	ZERFALIU	301	235	2	10	1	327	244	2	30	—
	TOTALE PROVINCIA	41.493	32.984	237	2.019	76	37.654	33.445	192	6.868	75

TAV. 4 - Popolazione residente

A —

Codice dei Comuni	COMUNI	CLASSI QUINQUENNALI DI ETÀ (anni)										
		Meno di 5	5 - 9	10 - 14	15 - 19	20 - 24	25 - 29	30 - 34	35 - 39	40 - 44	45 - 49	50 - 54
001	ABBASANTA	186	212	177	175	162	178	176	190	141	114	124
002	AIDOMAGGIORE	33	24	40	51	43	43	39	31	42	50	52
003	ALBAGIARA	18	11	24	35	29	20	16	22	22	29	21
004	ALES	114	155	157	148	123	129	127	87	100	99	86
005	ALLAI	27	32	49	42	42	28	29	16	29	25	26
006	ARBOREA	312	354	322	333	271	243	261	252	238	166	138
007	ARDAULI	78	82	81	107	95	90	74	83	83	93	115
008	ASSOLO	32	52	38	56	39	33	15	36	33	34	44
009	ASUNI	33	47	66	64	62	34	23	27	16	37	40
010	BARADILI	9	7	11	6	8	10	8	6	5	6	8
011	BARATILI SAN PIETRO	64	79	103	115	106	88	65	62	60	74	76
012	BARESSA	57	66	77	98	84	47	47	41	60	59	79
013	BAULADU	44	43	55	49	51	41	40	30	33	30	40
014	BIDONI'	10	10	16	26	27	12	6	4	14	12	19
015	BONARCADO	120	115	150	154	133	92	82	67	98	101	91
016	BORONEDDU	16	6	18	17	13	13	16	10	13	15	12
017	BUSACHI	99	116	152	173	163	113	113	87	99	121	139
018	CABRAS	680	779	766	762	607	591	594	595	581	448	426
019	CUGLIERI	219	269	241	244	209	182	178	222	222	201	259
077	CURCURIS	20	26	31	40	33	19	20	17	22	19	25
020	FORDONGIANUS	73	77	107	127	95	78	68	53	48	74	74
021	GHILARZA	348	404	398	361	313	319	336	281	295	245	244
022	GONNOSCODINA	32	39	53	54	40	35	27	27	30	35	38
023	GONNOSNO'	76	100	105	91	60	61	66	66	76	57	65
024	GONNOSTRAMATZA	69	67	107	106	99	50	54	47	61	61	57
025	MARRUBIU	343	395	421	467	335	319	327	252	284	267	245
026	MASULLAS	77	106	141	143	125	90	78	63	73	89	72
027	MILIS	116	147	142	133	108	97	113	96	92	84	75
028	MOGORELLA	36	43	62	54	38	30	17	25	21	38	40
029	MOGORO	342	430	466	490	415	338	290	263	261	319	333
030	MORGONGIORI	64	96	124	98	86	63	57	61	54	63	72
031	NARBOLIA	98	121	138	161	142	126	89	77	76	86	103
032	NENELI	42	56	62	68	69	53	59	65	53	55	51
033	NORBELLO	52	60	66	77	72	85	70	53	40	57	62
034	NUGHEDU SANTA VITTORIA	38	40	47	73	64	46	30	30	31	48	45
035	NURACHI	115	139	129	139	110	98	87	86	74	104	80
036	NURECI	31	52	54	60	24	23	32	27	41	32	35
037	OLLAISTRA SIMAXIS	83	112	124	141	87	79	73	61	68	93	80
038	ORISTANO	2.050	2.489	2.733	2.828	2.294	2.223	2.252	2.014	1.856	1.719	1.604
039	PALMAS ARBOREA	105	110	102	121	87	92	65	66	58	52	40

per sesso e classe di età

TOTALE

TOTALE						PARTICOLARI CLASSI DI ETÀ (anni)									Codice dei Comuni
55 - 59	60 - 64	65 - 69	70 - 74	75 e più	TOTALE	Meno di 3	3 - 5	6 - 10	11 - 13	14 - 17	18	19 - 20	21 - 24		
111	79	104	88	136	2.353	105	115	218	105	151	27	69	122	001	
51	32	42	43	52	668	20	19	25	24	41	8	20	34	002	
26	22	26	21	33	375	10	11	14	12	28	7	14	21	003	
109	71	107	90	105	1.807	73	65	165	91	133	24	50	96	004	
32	29	32	29	46	513	12	21	39	27	35	10	15	33	005	
120	81	125	93	81	3.390	176	203	362	184	272	74	100	221	006	
108	91	103	78	109	1.470	44	47	88	43	83	22	37	79	007	
40	34	42	26	54	608	14	30	47	24	38	15	17	32	008	
31	28	27	23	50	608	17	24	52	40	49	15	28	47	009	
13	8	10	9	12	136	5	6	8	5	7	—	5	5	010	
75	57	45	53	64	1.186	37	42	86	57	91	20	52	82	011	
65	50	69	45	57	1.001	37	28	72	45	78	19	33	70	012	
42	31	36	36	45	646	27	22	48	33	44	12	13	43	013	
22	11	19	13	25	246	5	7	11	10	16	9	13	18	014	
103	83	81	96	111	1.677	75	63	125	92	126	31	55	105	015	
14	16	3	10	19	211	8	8	10	11	14	3	4	12	016	
150	119	143	111	207	2.105	52	64	129	85	132	36	80	125	017	
382	290	328	301	350	8.480	398	432	787	454	618	158	265	482	018	
226	199	199	197	353	3.620	122	151	267	151	184	54	83	170	019	
24	17	28	16	20	377	11	13	29	20	28	7	16	26	077	
95	74	68	72	113	1.296	42	42	90	58	103	21	45	78	020	
225	144	170	171	226	4.480	194	239	394	243	300	75	135	244	021	
35	29	39	19	33	565	20	19	42	34	41	12	22	28	022	
66	37	49	43	61	1.079	32	67	94	67	81	16	30	45	023	
46	32	49	40	46	991	38	42	81	62	83	21	44	77	024	
224	163	148	151	142	4.483	206	217	394	254	373	80	168	269	025	
61	63	53	64	64	1.362	42	50	122	77	118	32	50	101	026	
73	60	74	72	107	1.589	67	78	143	97	101	27	46	87	027	
40	36	25	25	42	572	21	21	50	39	46	11	18	27	028	
273	163	222	196	212	5.013	205	221	440	281	401	88	187	320	029	
67	42	57	61	64	1.129	32	57	99	69	89	18	37	67	030	
95	67	70	68	104	1.621	56	64	119	83	137	31	57	113	031	
52	35	53	54	61	888	20	36	56	32	53	12	36	52	032	
54	57	51	40	58	954	31	35	54	43	64	12	31	57	033	
61	36	27	31	47	694	23	22	41	24	60	15	26	51	034	
99	63	66	58	92	1.539	65	77	142	72	105	33	57	81	035	
41	31	34	34	35	586	14	32	47	32	50	12	18	16	036	
65	46	42	62	56	1.272	55	50	113	78	110	32	44	65	037	
1.473	1.006	1.034	845	1.004	29.424	1.162	1.381	2.511	1.637	2.351	546	1.017	1.789	038	
50	34	49	29	33	1.093	58	69	111	70	83	20	46	68	039	

segue TAV. 4 — Popolazione residente

A —

Codice dei Comuni	COMUNI	CLASSI QUINQUENNALI DI ETÀ (anni)										
		Meno di 5	5 - 9	10 - 14	15 - 19	20 - 24	25 - 29	30 - 34	35 - 39	40 - 44	45 - 49	50 - 54
040	PAU	21	40	53	65	34	20	20	29	26	42	32
041	PAULILATINO	191	204	225	207	163	188	179	135	148	153	142
042	POMPU	30	21	25	44	34	31	22	16	17	14	20
043	RIOLA SARDO	131	181	188	219	173	132	120	144	132	127	120
044	RUINAS	57	79	108	95	63	48	45	35	66	77	64
045	SAMUGHEO	223	285	338	334	314	213	186	180	210	214	236
046	SAN NICOLO' D'ARCIDANO	230	268	328	317	238	191	197	157	157	169	146
047	SANTA GIUSTA	278	337	282	272	259	256	250	224	180	162	137
048	SANT'ANTONIO RUINAS	24	30	41	45	47	35	26	27	27	22	38
049	SANTU LUSSURGIU	186	225	188	187	210	156	192	167	161	168	176
050	SAN VERO MILIS	146	177	192	201	172	153	135	154	141	140	141
051	SCANO DI MONTIFERRO	103	103	102	106	123	117	99	95	97	129	135
052	SEDILO	165	185	198	215	180	158	127	141	145	143	171
053	SENEGHE	135	159	140	144	123	119	115	137	103	121	150
054	SENIS	53	70	76	89	66	38	48	51	29	41	54
055	SENNARIOLO	12	21	22	17	9	12	19	7	13	18	13
056	SIAMAGGIORE	74	68	65	75	86	80	69	53	50	32	54
057	SIAMANNA	53	63	81	79	73	63	52	37	43	50	49
076	SIAPICCIA	21	31	47	46	28	19	23	16	10	20	27
058	SIMALA	31	24	34	41	43	33	27	23	25	31	20
059	SIMAXIS	136	156	197	237	177	141	109	104	110	138	131
060	SINI	44	47	56	62	52	50	38	33	43	43	51
061	SIRIS	17	24	27	23	23	18	20	15	10	10	6
078	SODDI	7	7	13	13	10	7	2	13	20	20	9
062	SOLARUSSA	195	198	237	214	195	199	174	165	141	136	140
063	SORRADILE	26	42	51	45	41	21	31	29	35	48	49
064	TADASUNI	10	7	12	21	17	11	8	13	11	11	28
065	TERRALBA	799	883	940	991	775	686	754	572	531	522	550
066	TRAMATZA	68	83	63	90	75	68	58	43	60	42	52
067	TRESNURAGHES	78	114	105	100	103	86	71	89	92	80	100
068	ULA' TIRSO	49	60	75	101	92	53	33	30	39	54	49
069	URAS	274	266	292	356	259	244	203	183	195	186	200
070	USELLUS	63	87	101	123	85	55	54	59	78	78	78
071	VILLANOVA TRUSCHEDU	21	14	25	35	24	26	18	20	18	18	18
072	VILLAURBANA	126	154	198	201	168	117	104	97	123	132	128
073	VILLA VERDE	18	32	29	47	42	30	19	27	29	30	32
074	ZEDDIANI	83	83	73	81	78	89	73	65	69	61	57
075	ZERFALIU	85	96	133	126	77	63	66	73	67	72	62
	TOTALE PROVINCIA	10.624	12.492	13.515	14.151	11.694	10.337	9.905	9.056	8.954	8.865	8.900

per sesso e classe di età

TOTALE

TOTALE						PARTICOLARI CLASSI DI ETÀ (anni)									Codice dei Comuni
55 - 59	60 - 64	65 - 69	70 - 74	75 e più	TOTALE	Meno di 3	3 - 5	6 - 10	11 - 13	14 - 17	18	19 - 20	21 - 24		
27	16	23	28	42	518	13	14	41	33	58	9	19	26	040	
161	136	156	161	227	2.776	102	118	208	142	177	35	79	129	041	
20	13	8	10	18	343	19	20	16	13	34	11	18	23	042	
126	81	94	85	109	2.162	72	94	183	120	161	44	93	125	043	
66	55	69	56	78	1.061	33	31	88	66	89	13	37	45	044	
204	157	215	161	282	3.752	121	151	305	198	271	64	142	242	045	
149	83	93	83	115	2.921	133	140	303	187	269	55	112	182	046	
135	119	101	76	105	3.173	168	190	317	156	228	57	101	211	047	
38	44	51	32	36	563	12	17	33	22	40	10	19	34	048	
194	167	197	169	287	3.030	110	127	212	110	150	35	81	171	049	
137	97	119	115	165	2.385	84	94	185	107	180	32	67	139	050	
168	142	138	125	187	1.969	57	68	103	58	91	18	44	98	051	
172	124	146	151	207	2.628	87	109	184	123	181	48	78	133	052	
122	97	128	119	191	2.103	83	74	170	85	106	25	69	89	053	
49	36	37	36	46	819	32	38	65	47	68	17	32	55	054	
22	20	16	20	31	272	5	14	17	18	15	2	2	8	055	
53	35	35	23	29	881	44	37	72	37	57	16	33	72	056	
56	29	35	31	43	837	32	30	77	40	66	16	28	60	057	
27	18	12	23	22	390	11	17	30	29	44	6	11	25	076	
39	35	40	34	42	522	14	23	25	23	26	11	17	34	058	
97	78	61	62	88	2.022	77	91	157	126	180	52	86	134	059	
62	45	44	52	45	767	27	23	52	36	43	13	28	39	060	
17	9	13	12	15	259	12	8	24	16	18	10	10	16	061	
17	3	11	17	31	200	3	4	8	9	12	3	3	8	078	
132	130	113	108	115	2.592	115	121	206	137	194	36	70	160	062	
51	42	46	50	52	659	12	22	47	30	30	15	19	30	063	
27	12	16	23	31	258	7	4	8	4	19	4	7	14	064	
524	311	355	317	379	9.889	459	524	905	545	790	207	364	594	065	
54	48	54	56	60	974	39	41	82	32	75	19	37	54	066	
116	100	106	101	160	1.601	43	54	114	60	82	19	47	81	067	
60	36	31	27	69	858	25	38	63	41	74	22	42	72	068	
166	155	142	166	164	3.451	158	158	284	179	266	58	137	207	069	
90	51	51	48	71	1.172	35	43	95	56	93	28	49	60	070	
30	16	21	18	42	364	12	11	19	13	27	11	10	16	071	
99	88	88	81	114	2.018	53	100	164	125	161	28	78	138	072	
31	40	50	40	31	527	12	13	32	17	32	6	28	28	073	
67	45	41	45	58	1.068	47	49	86	42	60	18	31	65	074	
56	49	41	39	47	1.152	51	54	107	73	101	26	53	52	075	
8.600	6.328	6.946	6.313	8.363	155.043	6.050	6.954	12.812	8.020	11.485	2.764	5.264	9.127		

segue TAV. 4 — Popolazione residente

B —

Codice dei Comuni	COMUNI	CLASSI QUINQUENNALI DI ETÀ (anni)										
		Meno di 5	5 - 9	10 - 14	15 - 19	20 - 24	25 - 29	30 - 34	35 - 39	40 - 44	45 - 49	50 - 54
001	ABBASANTA	87	110	86	94	93	86	100	84	66	58	62
002	AIDOMAGGIORE	18	13	18	22	24	19	20	15	17	23	25
003	ALBAGIARA	9	4	9	14	15	10	10	11	10	11	9
004	ALES	61	70	75	75	62	67	70	41	56	53	44
005	ALLAI	11	16	24	19	25	16	13	10	12	15	10
006	ARBOREA	156	177	166	166	139	124	123	130	129	86	79
007	ARDAULI	41	39	47	58	53	50	40	43	44	45	53
008	ASSOLO	16	28	24	28	20	24	5	19	16	20	20
009	ASUNI	20	21	30	34	33	21	9	15	6	21	17
010	BARADILI	8	3	5	2	4	5	5	3	2	3	6
011	BARATILI SAN PIETRO	38	37	61	55	58	46	28	34	34	29	41
012	BARESSA	23	41	38	54	42	26	26	23	29	30	41
013	BAULADU	24	22	25	29	22	21	22	12	18	10	20
014	BIDONI'	7	6	12	17	16	5	4	4	3	9	8
015	BONARCADO	53	57	77	75	66	52	50	30	44	53	38
016	BORONEDDU	7	1	7	8	8	7	10	7	5	10	6
017	BUSACHI	40	68	71	105	88	62	55	44	48	54	61
018	CABRAS	369	425	412	397	279	297	306	280	318	245	208
019	CUGLIERI	115	141	129	112	105	93	94	104	97	104	130
077	CURCURIS	9	13	19	24	18	11	12	8	12	7	13
020	FORDONGIANUS	38	41	59	62	49	41	38	25	27	33	35
021	GHILARZA	183	214	190	158	143	155	165	128	144	124	119
022	GONNOSCODINA	16	22	25	23	28	17	17	11	16	17	23
023	GONNOSNO'	40	57	57	50	32	25	33	38	45	34	29
024	GONNOSTRAMATZA	39	36	50	61	56	25	31	21	34	34	28
025	MARRUBIU	162	207	208	245	176	171	176	133	162	126	132
026	MASULLAS	53	58	80	77	61	47	44	35	43	53	38
027	MILIS	54	76	70	63	49	51	52	48	48	39	32
028	MOGORELLA	18	23	36	35	21	20	9	10	8	19	23
029	MOGORO	196	201	227	234	209	172	154	139	131	165	173
030	MORGONGIORI	32	53	62	51	54	35	31	36	26	36	35
031	NARBOLIA	51	62	78	67	70	65	47	38	41	43	45
032	NENELI	15	20	34	38	32	28	30	36	22	27	27
033	NORBELLO	24	33	31	39	39	51	38	26	19	27	28
034	NUGHEDU SANTA VITTORIA	23	17	20	36	34	26	16	15	13	22	20
035	NURACHI	54	63	68	66	52	44	53	39	36	51	50
036	NURECI	13	29	26	35	10	11	16	13	21	17	21
037	OLLASTRA SIMAXIS	42	67	71	77	32	34	43	32	35	46	43
038	ORISTANO	1.010	1.232	1.420	1.402	1.072	1.081	1.060	995	870	815	721
039	PALMAS ARBOREA	53	50	42	68	43	39	39	31	28	28	27

per sesso e classe di età

MASCHI

						PARTICOLARI CLASSI DI ETÀ (anni)								Codice dei Comuni
55 - 59	60 - 64	65 - 69	70 - 74	75 e più	TOTALE	Meno di 3	3 - 5	6 - 10	11 - 13	14 - 17	18	19 - 20	21 - 24	
45	31	54	36	64	1.156	45	54	115	51	78	16	36	75	001
27	11	21	24	24	321	9	13	13	9	19	2	13	17	002
14	11	14	16	17	184	5	6	3	6	12	1	9	9	003
55	31	42	36	52	890	44	29	71	46	64	11	31	47	004
16	13	13	14	17	244	4	8	23	10	19	4	5	22	005
54	41	57	51	38	1.716	89	100	181	96	136	35	58	109	006
49	42	52	39	46	741	21	29	41	25	46	10	22	44	007
20	21	21	17	27	326	6	18	26	15	14	8	14	15	008
17	15	14	14	26	313	10	13	25	16	25	8	18	23	009
6	1	6	5	8	72	5	4	4	2	3	—	2	2	010
33	25	22	26	28	595	21	20	49	32	41	13	30	43	011
34	25	31	23	27	513	16	12	45	20	45	10	14	36	012
18	19	10	21	16	309	14	14	22	14	26	6	5	21	013
9	9	8	7	14	138	3	6	6	7	10	6	8	12	014
60	36	40	50	54	835	34	25	66	44	70	13	20	56	015
3	7	3	4	11	104	3	4	3	5	6	1	2	7	016
74	68	67	52	90	1.047	17	31	71	39	78	21	46	69	017
188	135	154	146	164	4.323	222	228	425	245	327	79	137	219	018
98	91	91	86	143	1.733	58	88	140	79	89	22	42	84	019
14	7	18	4	9	198	5	7	15	12	17	4	9	14	077
45	36	35	40	54	658	25	19	45	36	50	7	27	40	020
117	60	78	81	81	2.140	100	132	202	116	135	32	51	120	021
13	19	22	6	15	290	9	11	24	14	22	4	11	19	022
34	13	23	21	23	554	17	34	54	40	45	8	12	26	023
23	14	20	20	18	510	24	20	41	31	46	14	22	44	024
110	81	67	72	71	2.299	97	109	210	119	192	40	85	146	025
29	25	22	30	27	722	28	31	72	42	64	13	30	49	026
32	28	37	31	40	750	36	33	73	50	51	9	23	37	027
20	20	12	10	25	309	10	11	29	22	27	8	12	14	028
147	81	103	93	105	2.530	122	116	206	140	191	36	96	160	029
38	17	35	31	30	602	19	23	51	36	44	10	22	47	030
47	35	35	28	41	793	34	24	68	45	66	11	27	53	031
27	18	28	25	31	438	3	17	24	14	35	3	19	24	032
24	25	19	22	28	473	13	19	30	20	29	7	19	29	033
30	17	18	14	23	344	13	13	17	12	28	9	11	27	034
45	31	39	30	37	758	31	35	66	40	54	14	24	39	035
15	10	17	15	23	292	6	17	23	15	30	7	9	6	036
32	26	20	30	28	658	25	32	68	42	67	15	16	24	037
721	472	473	370	414	14.128	542	715	1.237	870	1.162	274	507	829	038
19	21	23	16	13	540	30	36	46	26	45	13	26	34	039

segue TAV. 4 — Popolazione residente

B —

Codice dei Comuni	COMUNI	CLASSI QUINQUENNALI DI ETÀ (anni)										
		Meno di 5	5 - 9	10 - 14	15 - 19	20 - 24	25 - 29	30 - 34	35 - 39	40 - 44	45 - 49	50 - 54
040	PAU	2	10	13	29	14	11	11	14	13	25	19
041	PAULILATINO	98	106	112	94	81	103	89	71	78	68	72
042	POMPU	13	7	12	20	23	14	12	8	10	6	8
043	RIOLA SARDO	69	103	96	113	92	76	59	80	61	65	61
044	RUINAS	26	29	49	51	30	24	22	16	25	37	26
045	SAMUGHEO	100	144	166	171	151	100	91	90	101	106	106
046	SAN NICOLO' D'ARCIDANO	116	131	158	157	129	110	120	72	79	78	75
047	SANTA GIUSTA	153	178	140	136	107	137	111	124	93	85	75
048	SANT'ANTONIO RUINAS	12	15	22	23	23	17	13	13	16	7	17
049	SANTU LUSSURGIU	92	109	89	109	93	83	100	88	85	83	77
050	SAN VERO MILIS	80	80	96	110	79	88	62	86	67	61	66
051	SCANO DI MONTIFERRO	45	59	54	49	52	54	54	41	47	60	58
052	SEDILO	78	87	104	98	87	91	70	75	61	67	66
053	SENEGHE	63	80	65	77	72	72	54	71	50	60	69
054	SENIS	22	39	38	45	22	24	25	28	15	21	23
055	SENNARIOLO	4	9	10	9	3	7	9	3	3	9	6
056	SIAMAGGIORE	31	39	36	41	36	37	44	29	25	11	30
057	SIAMANNA	32	36	53	39	37	32	27	20	22	25	25
076	SIAPICCIA	11	16	25	19	12	10	14	7	5	7	11
058	SIMALA	17	13	18	19	21	14	19	11	14	17	6
059	SIMAXIS	72	74	96	126	97	76	61	50	51	65	68
060	SINI	22	23	23	37	30	31	23	21	21	27	23
061	SIRIS	9	12	15	15	10	8	15	7	5	6	5
078	SODDI	2	4	6	7	4	4	1	4	12	7	5
062	SOLARUSSA	100	106	109	117	105	81	94	92	74	66	67
063	SORRADILE	17	26	23	19	24	8	15	7	12	23	21
064	TADASUNI	4	5	8	12	12	4	3	3	6	6	9
065	TERRALBA	405	447	480	514	422	343	414	295	286	239	279
066	TRAMATZA	31	38	36	43	41	32	33	20	29	19	19
067	TRESNURAGHES	38	59	56	48	47	48	35	38	49	32	43
068	ULA' TIRSO	17	24	29	45	48	29	17	20	15	23	26
069	URAS	135	127	141	189	135	129	105	96	97	94	100
070	USELLUS	34	43	72	58	47	31	29	30	36	37	38
071	VILLANOVA TRUSCHEDU	10	11	16	11	10	12	10	10	12	8	7
072	VILLAURBANA	59	76	104	101	70	68	52	46	63	61	67
073	VILLA VERDE	9	15	20	25	24	12	8	12	15	15	14
074	ZEDDIANI	48	48	39	48	36	47	37	31	34	32	28
075	ZERFALIU	35	51	61	55	33	26	33	34	35	36	35
	TOTALE PROVINCIA	5.339	6.332	6.879	7.154	5.791	5.273	5.085	4.529	4.457	4.336	4.290

per sesso e classe di età

MASCHI

						PARTICOLARI CLASSI DI ETÀ (anni)									Codice dei Comuni
55 - 59	60 - 64	65 - 69	70 - 74	75 e più	TOTALE	Meno di 3	3 - 5	6 - 10	11 - 13	14 - 17	18	19 - 20	21 - 24		
12	7	16	17	26	239	—	4	8	10	22	5	6	13	040	
71	67	74	80	123	1.387	54	56	115	65	87	13	38	63	041	
14	7	4	2	11	171	10	6	5	8	13	6	11	16	042	
56	30	48	39	46	1.094	41	47	103	59	91	18	46	68	043	
35	25	31	26	41	493	17	10	36	33	37	10	19	23	044	
100	79	101	69	135	1.810	54	70	157	97	136	35	61	122	045	
78	46	39	39	48	1.475	66	74	146	89	131	25	65	95	046	
56	64	52	35	44	1.590	92	109	156	80	119	27	44	87	047	
20	22	22	22	22	286	6	8	17	12	18	6	13	15	048	
72	78	93	77	139	1.467	51	68	98	50	85	20	44	76	049	
73	48	53	56	69	1.174	43	50	84	56	100	17	30	65	050	
73	68	59	65	79	917	26	31	60	29	40	10	17	46	051	
81	55	80	79	102	1.281	38	52	92	65	84	23	35	65	052	
60	45	70	50	104	1.062	40	37	77	41	57	14	38	53	053	
24	16	24	19	22	407	14	18	34	26	32	10	14	18	054	
16	11	7	11	13	130	2	6	8	6	9	—	1	3	055	
24	21	15	16	12	447	22	12	43	21	32	6	15	32	056	
31	12	16	15	20	442	20	18	48	23	34	7	15	32	057	
16	6	5	16	11	191	7	9	16	15	16	3	5	12	076	
22	16	22	21	22	272	6	14	11	15	14	4	7	17	058	
55	41	28	34	33	1.027	44	43	76	60	94	25	48	75	059	
22	26	21	27	29	406	12	13	25	13	23	9	15	25	060	
7	4	5	7	7	137	6	4	12	11	10	5	6	7	061	
10	1	6	8	15	96	—	2	5	3	6	2	1	4	078	
70	68	48	51	51	1.299	61	65	103	64	103	19	37	85	062	
18	18	24	24	19	298	8	13	29	9	18	6	7	19	063	
12	6	8	14	14	126	3	1	6	3	10	3	6	9	064	
255	146	187	135	152	4.999	226	275	464	277	399	112	186	329	065	
30	25	28	33	23	480	18	17	41	18	36	12	22	25	066	
56	43	54	45	78	769	22	26	62	29	38	8	22	41	067	
30	19	17	15	29	403	10	12	26	17	29	11	22	36	068	
82	75	73	84	76	1.738	77	80	131	87	146	28	64	114	069	
44	24	18	24	33	598	19	22	54	41	43	15	25	35	070	
13	8	8	9	20	175	7	4	15	7	10	3	6	6	071	
54	36	41	37	63	998	24	50	82	62	82	15	34	61	072	
20	14	25	25	19	272	5	9	13	12	22	2	16	14	073	
31	25	24	21	29	558	26	29	52	22	36	9	14	31	074	
27	23	23	16	26	549	22	24	57	33	44	8	23	24	075	
4.172	3.013	3.333	3.019	3.807	76.809	3.014	3.544	6.497	4.071	5.814	1.355	2.648	4.552		

segue TAV. 4 — Popolazione residente

C —

Codice dei Comuni	COMUNI	CLASSI QUINQUENNALI DI ETÀ (anni)										
		Meno di 5	5 - 9	10 - 14	15 - 19	20 - 24	25 - 29	30 - 34	35 - 39	40 - 44	45 - 49	50 - 54
001	ABBASANTA	99	102	91	81	69	92	76	106	75	56	62
002	AIDOMAGGIORE	15	11	22	29	19	24	19	16	25	27	27
003	ALBAGIARA	9	7	15	21	14	10	6	11	12	18	12
004	ALES	53	85	82	73	61	62	57	46	44	46	42
005	ALLAI	16	16	25	23	17	12	16	6	17	10	16
006	ARBOREA	156	177	156	167	132	119	138	122	109	80	59
007	ARDAULI	37	43	34	49	42	40	34	40	39	48	62
008	ASSOLO	16	24	14	28	19	9	10	17	17	14	24
009	ASUNI	13	26	36	30	29	13	14	12	10	16	23
010	BARADILI	1	4	6	4	4	5	3	3	3	3	2
011	BARATILI SAN PIETRO	26	42	42	60	48	42	37	28	26	45	35
012	BARESSA	34	25	39	44	42	21	21	18	31	29	38
013	BAULADU	20	21	30	20	29	20	18	18	15	20	20
014	BIDONI'	3	4	4	9	11	7	2	—	11	3	11
015	BONARCADO	67	58	73	79	67	40	32	37	54	48	53
016	BORONEDDU	9	5	11	9	5	6	6	3	8	5	6
017	BUSACHI	59	48	81	68	75	51	58	43	51	67	78
018	CABRAS	311	354	354	365	328	294	288	315	263	203	218
019	CUGLIERI	104	128	112	132	104	89	84	118	125	97	129
077	CURCURIS	11	13	12	16	15	8	8	9	10	12	12
020	FORDONGIANUS	35	36	48	65	46	37	30	28	21	41	39
021	GHILARZA	165	190	208	203	170	164	171	153	151	121	125
022	GONNOSCODINA	16	17	28	31	12	18	10	16	14	18	15
023	GONNOSNO'	36	43	48	41	28	36	33	28	31	23	36
024	GONNOSTRAMATZA	30	31	57	45	43	25	23	26	27	27	29
025	MARRUBIU	181	188	213	222	159	148	151	119	122	141	113
026	MASULLAS	24	48	61	66	64	43	34	28	30	36	34
027	MILIS	62	71	72	70	59	46	61	48	44	45	43
028	MOGORELLA	18	20	26	19	17	10	8	15	13	19	17
029	MOGORO	146	229	239	256	206	166	136	124	130	154	160
030	MORGONGIORI	32	43	62	47	32	28	26	25	28	27	37
031	NARBOLIA	47	59	60	94	72	61	42	39	35	43	58
032	NEONELI	27	36	28	30	37	25	29	29	31	28	24
033	NORBELLO	28	27	35	38	33	34	32	27	21	30	34
034	NUGHEDU SANTA VITTORIA	15	23	27	37	30	20	14	15	18	26	25
035	NURACHI	61	76	61	73	58	54	34	47	38	53	30
036	NURECI	18	23	28	25	14	12	16	14	20	15	14
037	OLLASTRA SIMAXIS	41	45	53	64	55	45	30	29	33	47	37
038	ORISTANO	1.040	1.257	1.313	1.426	1.222	1.142	1.192	1.019	986	904	883
039	PALMAS ARBOREA	52	60	60	53	44	53	26	35	30	24	13

per sesso e classe di età

FEMMINE

						PARTICOLARI CLASSI DI ETÀ (anni)								Codice dei Comuni
55 - 59	60 - 64	65 - 69	70 - 74	75 e più	TOTALE	Meno di 3	3 - 5	6 - 10	11 - 13	14 - 17	18	19 - 20	21 - 24	
66	48	50	52	72	1.197	60	61	103	54	73	11	33	47	001
24	21	21	19	28	347	11	6	12	15	22	6	7	17	002
12	11	12	5	16	191	5	5	11	6	16	6	5	12	003
54	40	65	54	53	917	29	36	94	45	69	13	19	49	004
16	16	19	15	29	269	8	13	16	17	16	6	10	11	005
66	40	68	42	43	1.674	87	103	181	88	136	39	42	112	006
59	49	51	39	63	729	23	18	47	18	37	12	15	35	007
20	13	21	9	27	282	8	12	21	9	24	7	3	17	008
14	13	13	9	24	295	7	11	27	24	24	7	10	24	009
7	7	4	4	4	64	—	2	4	3	4	—	3	3	010
42	32	23	27	36	591	16	22	37	25	50	7	22	39	011
31	25	38	22	30	488	21	16	27	25	33	9	19	34	012
24	12	26	15	29	337	13	8	26	19	18	6	8	22	013
13	2	11	6	11	108	2	1	5	3	6	3	5	6	014
43	47	41	46	57	842	41	38	59	48	56	18	35	49	015
11	9	—	6	8	107	5	4	7	6	8	2	2	5	016
76	51	76	59	117	1.058	35	33	58	46	54	15	34	56	017
194	155	174	155	186	4.157	176	204	362	209	291	79	128	263	018
128	108	108	111	210	1.887	64	63	127	72	95	32	41	86	019
10	10	10	12	11	179	6	6	14	8	11	3	7	12	077
50	38	33	32	59	638	17	23	45	22	53	14	18	38	020
108	84	92	90	145	2.340	94	107	192	127	165	43	84	124	021
22	10	17	13	18	275	11	8	18	20	19	8	11	9	022
32	24	26	22	38	525	15	33	40	27	36	8	18	19	023
23	18	29	20	28	481	14	22	40	31	37	7	22	33	024
114	82	81	79	71	2.184	109	108	184	135	181	40	83	123	025
32	38	31	34	37	640	14	19	50	35	54	19	20	52	026
41	32	37	41	67	839	31	45	70	47	50	18	23	50	027
20	16	13	15	17	263	11	10	21	17	19	3	6	13	028
126	82	119	103	107	2.483	83	105	234	141	210	52	91	160	029
29	25	22	30	34	527	13	34	48	33	45	8	15	20	030
48	32	35	40	63	828	22	40	51	38	71	20	30	60	031
25	17	25	29	30	450	17	19	32	18	18	9	17	28	032
30	32	32	18	30	481	18	16	24	23	35	5	12	28	033
31	19	9	17	24	350	10	9	24	12	32	6	15	24	034
54	32	27	28	55	781	34	42	76	32	51	19	33	42	035
26	21	17	19	12	294	8	15	24	17	20	5	9	10	036
33	20	22	32	28	614	30	18	45	36	43	17	28	41	037
752	534	561	475	590	15.296	620	666	1.274	767	1.189	272	510	960	038
31	13	26	13	20	553	28	33	65	44	38	7	20	34	039

segue TAV. 4 — Popolazione residente

C —

Codice dei Comuni	COMUNI	CLASSI QUINQUENNALI DI ETÀ (anni)										
		Meno di 5	5 - 9	10 - 14	15 - 19	20 - 24	25 - 29	30 - 34	35 - 39	40 - 44	45 - 49	50 - 54
040	PAU	19	30	40	36	20	9	9	15	13	17	13
041	PAULILATINO	93	98	113	113	82	85	90	64	70	85	70
042	POMPU	17	14	13	24	11	17	10	8	7	8	12
043	RIOLA SARDO	62	78	92	106	81	56	61	64	71	62	59
044	RUINAS	31	50	59	44	33	24	23	19	41	40	38
045	SAMUGHEO	123	141	172	163	163	113	95	90	109	108	130
046	SAN NICOLO' D'ARCIDANO	114	137	170	160	109	81	77	85	78	91	71
047	SANTA GIUSTA	125	159	142	136	152	119	139	100	87	77	62
048	SANT'ANTONIO RUINAS	12	15	19	22	24	18	13	14	11	15	21
049	SANTU LUSSURGIU	94	116	99	78	117	73	92	79	76	85	99
050	SAN VERO MILIS	66	97	96	91	93	65	73	68	74	79	75
051	SCANO DI MONTIFERRO	58	44	48	57	71	63	45	54	50	69	77
052	SEDILO	87	98	94	117	93	67	57	66	84	76	105
053	SENEGHE	72	79	75	67	51	47	61	66	53	61	81
054	SENIS	31	31	38	44	44	14	23	23	14	20	31
055	SENNARIOLO	8	12	12	8	6	5	10	4	10	9	7
056	SIAMAGGIORE	43	29	29	34	50	43	25	24	25	21	24
057	SIAMANNA	21	27	28	40	36	31	25	17	21	25	24
076	SIAPICCIA	10	15	22	27	16	9	9	9	5	13	16
058	SIMALA	14	11	16	22	22	19	8	12	11	14	14
059	SIMAXIS	64	82	101	111	80	65	48	54	59	73	63
060	SINI	22	24	33	25	22	19	15	12	22	16	28
061	SIRIS	8	12	12	8	13	10	5	8	5	4	1
078	SODDI	5	3	7	6	6	3	1	9	8	13	4
062	SOLARUSSA	95	92	128	97	90	118	80	73	67	70	73
063	SORRADILE	9	16	28	26	17	13	16	22	23	25	28
064	TADASUNI	6	2	4	9	5	7	5	10	5	5	19
065	TERRALBA	394	436	460	477	353	343	340	277	245	283	271
066	TRAMATZA	37	45	27	47	34	36	25	23	31	23	33
067	TRESNURAGHES	40	55	49	52	56	38	36	51	43	48	57
068	ULA' TIRSO	32	36	46	56	44	24	16	10	24	31	23
069	URAS	139	139	151	167	124	115	98	87	98	92	100
070	USELLUS	29	44	29	65	38	24	25	29	42	41	40
071	VILLANOVA TRUSCHEDU	11	3	9	24	14	14	8	10	6	10	11
072	VILLAURBANA	67	78	94	100	98	49	52	51	60	71	61
073	VILLA VERDE	9	17	9	22	18	18	11	15	14	15	18
074	ZEDDIANI	35	35	34	33	42	42	36	34	35	29	29
075	ZERFALIU	50	45	72	71	44	37	33	39	32	36	27
	TOTALE PROVINCIA	5.285	6.160	6.636	6.997	5.903	5.064	4.820	4.527	4.497	4.529	4.610

per sesso e classe di età

FEMMINE

						PARTICOLARI CLASSI DI ETÀ (anni)									Codice dei Comuni
55 - 59	60 - 64	65 - 69	70 - 74	75 e più	TOTALE	Meno di 3	3 - 5	6 - 10	11 - 13	14 - 17	18	19 - 20	21 - 24		
15	9	7	11	16	279	13	10	33	23	36	4	13	13	040	
90	69	82	81	104	1.389	48	62	93	77	90	22	41	66	041	
6	6	4	8	7	172	9	14	11	5	21	5	7	7	042	
70	51	46	46	63	1.068	31	47	80	61	70	26	47	57	043	
31	30	38	30	37	568	16	21	52	33	52	3	18	22	044	
104	78	114	92	147	1.942	67	81	148	101	135	29	81	120	045	
71	37	54	44	67	1.446	67	66	157	98	138	30	47	87	046	
79	55	49	41	61	1.583	76	81	161	76	109	30	57	124	047	
18	22	29	10	14	277	6	9	16	10	22	4	6	19	048	
122	89	104	92	148	1.563	59	59	114	60	65	15	37	95	049	
64	49	66	59	96	1.211	41	44	101	51	80	15	37	74	050	
95	74	79	60	108	1.052	31	37	43	29	51	8	27	52	051	
91	69	66	72	105	1.347	49	57	92	58	97	25	43	68	052	
62	52	58	69	87	1.041	43	37	93	44	49	11	31	36	053	
25	20	13	17	24	412	18	20	31	21	36	7	18	37	054	
6	9	9	9	18	142	3	8	9	12	6	2	1	5	055	
29	14	20	7	17	434	22	25	29	16	25	10	18	40	056	
25	17	19	16	23	395	12	12	29	17	32	9	13	28	057	
11	12	7	7	11	199	4	8	14	14	28	3	6	13	076	
17	19	18	13	20	250	8	9	14	8	12	7	10	17	058	
42	37	33	28	55	995	33	48	81	66	86	27	38	59	059	
40	19	23	25	16	361	15	10	27	23	20	4	13	14	060	
10	5	8	5	8	122	6	4	12	5	8	5	4	9	061	
7	2	5	9	16	104	3	2	3	6	6	1	2	4	078	
62	62	65	57	64	1.293	54	56	103	73	91	17	33	75	062	
33	24	22	26	33	361	4	9	18	21	12	9	12	11	063	
15	6	8	9	17	132	4	3	2	1	9	1	1	5	064	
269	165	168	182	227	4.890	233	249	441	268	391	95	178	265	065	
24	23	26	23	37	494	21	24	41	14	39	7	15	29	066	
60	57	52	56	82	832	21	28	52	31	44	11	25	40	067	
30	17	14	12	40	455	15	26	37	24	45	11	20	36	068	
84	80	69	82	88	1.713	81	78	153	92	120	30	73	93	069	
46	27	33	24	38	574	16	21	41	15	50	13	24	25	070	
17	8	13	9	22	189	5	7	4	6	17	8	4	10	071	
45	52	47	44	51	1.020	29	50	82	63	79	13	44	77	072	
11	26	25	15	12	255	7	4	19	5	10	4	12	14	073	
36	20	17	24	29	510	21	20	34	20	24	9	17	34	074	
29	26	18	23	21	603	29	30	50	40	57	18	30	28	075	
4.428	3.315	3.613	3.294	4.556	78.234	3.036	3.410	6.315	3.949	5.671	1.409	2.616	4.575		

TAV. 5 - Popolazione residente in età da 6 anni in poi

Codice dei Comuni	COMUNI	FORNITI DI TITOLO DI STUDIO							
		LAUREA		DIPLOMA		LICENZA MEDIA INFERIORE		LICENZA ELEMENTARE	
		MF	M	MF	M	MF	M	MF	M
001	ABBASANTA	38	19	195	83	560	316	783	391
002	AIDOMAGGIORE	9	4	29	8	140	65	257	132
003	ALBAGIARA	4	1	33	11	81	44	115	56
004	ALES	37	26	128	56	370	188	563	290
005	ALLAI	4	2	27	14	107	57	135	70
006	ARBOREA	44	32	223	111	711	367	1.274	666
007	ARDAULI	16	11	101	49	300	172	551	273
008	ASSOLO	2	1	29	12	108	63	206	133
009	ASUNI	2	1	18	8	138	73	216	118
010	BARADILI	—	—	6	4	21	9	53	31
011	BARATILI SAN PIETRO	8	5	80	33	237	125	432	228
012	BARESSA	9	4	47	17	218	124	280	158
013	BAULADU	1	1	27	15	124	70	289	137
014	BIDONI'	1	—	4	3	53	30	76	47
015	BONARCADO	8	3	61	28	357	187	520	273
016	BORONEDDU	—	—	6	2	47	31	80	41
017	BUSACHI	10	7	82	41	448	255	691	350
018	CABRAS	67	45	336	167	1.530	793	3.269	1.712
019	CUGLIERI	48	31	309	136	646	323	1.328	675
077	CURCURIS	—	—	19	10	70	38	119	70
020	FORDONGIANUS	11	8	55	22	277	148	350	204
021	GHILARZA	77	37	355	158	1.019	481	1.564	784
022	GONNOSCODINA	7	4	23	8	126	75	182	98
023	GONNOSNO'	8	5	54	16	199	110	341	199
024	GONNOSTRAMATZA	4	4	37	16	203	108	371	204
025	MARRUBIU	19	11	191	102	1.011	582	1.511	800
026	MASULLAS	4	2	40	16	316	173	447	253
027	MILIS	12	8	96	40	271	132	565	289
028	MOGORELLA	7	4	15	7	115	78	204	107
029	MOGORO	42	26	233	108	931	503	1.829	938
030	MORGONGIORI	5	3	38	14	230	136	351	197
031	NARBOLIA	23	13	100	32	332	170	596	309
032	NEONELI	7	5	58	21	220	122	287	154
033	NORBELLO	11	4	49	17	228	128	350	184
034	NUGHEDU SANTA VITTORIA	7	2	18	13	162	78	252	139
035	NURACHI	17	11	61	29	292	152	555	295
036	NURECI	1	—	20	9	118	63	193	107
037	OLLAISTRA SIMAXIS	3	2	49	14	266	142	442	237
038	ORISTANO	1.198	644	3.905	1.762	7.043	3.628	9.286	4.584
039	PALMAS ARBOREA	2	1	30	8	233	119	411	221

per sesso e grado di istruzione

TOTALE		ALFABETI PRIVI DI TITOLO DI STUDIO				ANALFABETI				TOTALE		Codice dei Comuni
		TOTALE		di cui in età da 55 anni in poi		TOTALE		di cui in età da 55 anni in poi				
MF	M	MF	M	MF	M	MF	M	MF	M	MF	M	
1.576	809	454	206	184	70	103	42	90	34	2.133	1.057	001
435	209	165	76	109	46	29	14	25	11	629	299	002
233	112	87	42	54	31	34	19	32	18	354	173	003
1.098	560	430	194	196	87	141	63	120	51	1.669	817	004
273	143	181	77	116	44	26	12	23	10	480	232	005
2.252	1.176	691	317	193	77	68	34	47	23	3.011	1.527	006
968	505	320	159	194	100	91	27	84	22	1.379	691	007
345	209	162	75	85	40	57	18	52	16	564	302	008
374	200	156	75	77	40	37	15	36	14	567	290	009
80	44	31	9	18	4	14	10	14	10	125	63	010
757	391	294	141	146	65	56	22	47	18	1.107	554	011
554	303	255	127	102	47	127	55	117	50	936	485	012
441	223	113	49	55	23	43	9	39	8	597	281	013
134	80	77	36	54	26	23	13	20	10	234	129	014
946	491	444	226	218	113	149	59	133	51	1.539	776	015
133	74	54	19	33	13	8	4	8	4	195	97	016
1.231	653	552	263	312	153	206	83	169	61	1.989	999	017
5.202	2.717	2.008	979	708	333	440	177	346	133	7.650	3.873	018
2.331	1.165	882	370	485	180	134	52	120	48	3.347	1.587	019
208	118	108	52	49	25	37	16	31	13	353	186	077
693	382	409	179	236	110	110	53	87	43	1.212	614	020
3.015	1.460	899	407	397	167	133	41	110	33	4.047	1.908	021
338	185	140	67	77	37	48	18	42	15	526	270	022
602	330	288	135	126	52	90	38	81	32	980	503	023
615	332	217	101	85	31	79	33	67	26	911	466	024
2.732	1.495	1.073	503	375	172	255	95	202	70	4.060	2.093	025
807	444	336	170	129	58	127	49	106	33	1.270	663	026
944	469	361	166	152	66	139	46	115	38	1.444	681	027
341	196	154	75	89	41	35	17	33	16	530	288	028
3.035	1.575	1.212	572	425	211	340	145	260	107	4.587	2.292	029
624	350	262	142	104	55	154	68	127	55	1.040	560	030
1.051	524	369	178	184	82	81	33	68	23	1.501	735	031
572	302	214	92	119	51	46	24	38	19	832	418	032
638	333	219	93	132	55	31	15	25	11	888	441	033
439	232	143	58	79	34	67	28	59	24	649	318	034
925	487	380	173	168	81	92	32	83	26	1.397	692	035
332	179	158	67	90	36	50	23	42	19	540	269	036
760	395	314	160	133	63	93	46	81	40	1.167	601	037
21.432	10.618	4.697	2.011	1.547	584	752	242	582	174	26.881	12.871	038
676	349	223	98	75	34	67	27	59	22	966	474	039

segue TAV. 5 — Popolazione residente in età da 6 anni in poi

Codice dei Comuni	COMUNI	FORNITI DI TITOLO DI STUDIO							
		LAUREA		DIPLOMA		LICENZA MEDIA INFERIORE		LICENZA ELEMENTARE	
		MF	M	MF	M	MF	M	MF	M
040	PAU	5	4	14	3	106	48	181	97
041	PAULILATINO	25	10	160	64	498	260	946	517
042	POMPU	—	—	8	4	80	42	128	64
043	RIOLA SARDO	12	6	35	14	482	260	887	449
044	RUINAS	6	3	28	12	184	97	314	160
045	SAMUGHEO	28	15	157	82	689	352	1.267	633
046	SAN NICOLO' D'ARCIDANO	20	14	95	39	566	299	1.060	578
047	SANTA GIUSTA	19	14	140	62	620	310	1.189	645
048	SANT'ANTONIO RUINAS	2	1	37	9	95	57	264	137
049	SANTU LUSSURGIU	25	15	193	81	528	266	1.278	634
050	SAN VERO MILIS	26	13	120	54	509	273	896	461
051	SCANO DI MONTIFERRO	29	12	96	40	342	174	688	343
052	SEDILO	31	19	152	59	551	292	896	438
053	SENEGHE	22	10	84	39	344	183	768	388
054	SENIS	3	2	25	12	179	88	268	140
055	SENNARIOLO	2	1	17	6	35	20	102	52
056	SIAMAGGIORE	6	5	43	16	213	114	271	149
057	SIAMANNA	11	6	41	20	178	92	245	148
076	SIAPICCIA	—	—	5	3	70	34	138	63
058	SIMALA	9	5	40	13	100	58	162	93
059	SIMAXIS	12	8	96	49	481	258	706	374
060	SINI	3	2	34	20	165	110	281	141
061	SIRIS	1	1	4	—	52	28	79	47
078	SODDI	—	—	7	4	27	14	56	29
062	SOLARUSSA	21	12	132	64	513	272	961	493
063	SORRADILE	4	4	24	10	114	48	212	90
064	TADASUNI	1	1	9	2	54	31	78	38
065	TERRALBA	70	34	343	169	1.967	1.074	3.680	1.943
066	TRAMATZA	6	3	32	12	197	105	333	179
067	TRESNURAGHES	19	15	130	50	229	113	545	273
068	ULA' TIRSO	4	3	48	26	207	105	267	131
069	URAS	19	10	184	82	688	387	1.238	652
070	USELLUS	8	6	51	20	250	127	396	230
071	VILLANOVA TRUSCHEDU	2	1	4	4	86	37	122	63
072	VILLAURBANA	5	4	104	38	430	219	685	363
073	VILLA VERDE	1	—	37	13	90	57	163	93
074	ZEDDIANI	8	3	57	21	197	112	402	216
075	ZERFALIU	4	3	36	13	205	94	471	233
	TOTALE PROVINCIA	2.242	1.252	10.009	4.449	32.179	16.968	53.947	27.931

per sesso e grado di istruzione

TOTALE		ALFABETI PRIVI DI TITOLO DI STUDIO				ANALFABETI				TOTALE		Codice dei Comuni
		TOTALE		di cui in età da 55 anni in poi		TOTALE		di cui in età da 55 anni in poi				
MF	M	MF	M	MF	M	MF	M	MF	M	MF	M	
306	152	133	57	66	36	52	26	37	18	491	235	040
1.629	851	746	335	405	189	181	91	150	77	2.556	1.277	041
216	110	60	30	26	17	28	15	22	11	304	155	042
1.416	729	451	221	174	65	129	56	100	38	1.996	1.006	043
532	272	340	147	153	73	125	47	94	36	997	466	044
2.141	1.082	1.028	474	505	236	311	130	269	109	3.480	1.686	045
1.741	930	734	341	206	94	173	64	128	42	2.648	1.335	046
1.968	1.031	692	314	215	92	155	44	120	34	2.815	1.389	047
398	204	85	42	51	26	51	26	46	24	534	272	048
2.024	996	667	300	386	165	102	52	87	44	2.793	1.348	049
1.551	801	533	235	270	121	123	45	109	39	2.207	1.081	050
1.155	569	558	230	383	152	131	61	111	49	1.844	860	051
1.630	808	625	309	331	176	177	74	162	66	2.432	1.191	052
1.218	620	539	278	266	138	189	87	174	80	1.946	985	053
475	242	205	99	89	38	69	34	60	32	749	375	054
156	79	70	30	44	20	27	13	22	10	253	122	055
533	284	228	114	103	51	39	15	26	9	800	413	056
475	266	244	114	121	54	56	24	42	16	775	404	057
213	100	108	52	49	22	41	23	36	22	362	175	076
311	169	125	51	81	32	49	32	44	28	485	252	058
1.295	689	449	208	161	76	110	43	91	35	1.854	940	059
483	273	163	74	101	44	71	34	67	32	717	381	060
136	76	92	45	47	20	11	6	8	4	239	127	061
90	47	79	37	47	25	24	10	22	10	193	94	078
1.627	841	603	289	245	125	126	43	106	34	2.356	1.173	062
354	152	216	102	135	54	55	23	52	21	625	277	063
142	72	81	39	56	25	24	11	23	10	247	122	064
6.060	3.220	2.360	1.122	822	378	486	156	369	97	8.906	4.498	065
568	299	249	115	114	55	77	31	69	28	894	445	066
923	451	498	236	308	143	83	34	77	31	1.504	721	067
526	265	208	90	105	52	61	26	45	20	795	381	068
2.129	1.131	747	343	309	149	259	107	221	87	3.135	1.581	069
705	383	277	132	124	58	112	42	88	32	1.094	557	070
214	105	106	51	70	28	21	8	18	7	341	164	071
1.224	624	463	229	195	105	178	71	145	56	1.865	924	072
291	163	158	73	98	50	53	22	44	20	502	258	073
664	352	260	132	131	67	48	19	41	15	972	503	074
716	343	232	121	76	37	99	39	77	31	1.047	503	075
98.377	50.600	34.944	16.150	15.178	6.825	8.718	3.501	7.222	2.785	142.039	70.251	

TAV. 6 - Popolazione residente che frequenta corsi regolari di studio

Codice dei Comuni	COMUNI	CORSO REGOLARE DI STUDI							
		6 - 13		14 - 18		19 e più		TOTALE	
		MF	M	MF	M	MF	M	MF	M
001	ABBASANTA	321	165	102	51	53	23	476	239
002	AIDOMAGGIORE	49	22	18	7	7	2	74	31
003	ALBAGIARA	26	9	20	7	5	1	51	17
004	ALES	255	117	95	50	32	15	382	182
005	ALLAI	66	33	23	17	7	5	96	55
006	ARBOREA	545	277	167	87	45	26	757	390
007	ARDAULI	131	66	76	43	41	26	248	135
008	ASSOLO	70	41	26	12	4	2	100	55
009	ASUNI	92	41	32	15	12	3	136	59
010	BARADILI	13	6	—	—	4	2	17	8
011	BARATILI SAN PIETRO	143	81	29	17	25	8	197	106
012	BARESSA	117	65	56	34	12	4	185	103
013	BAULADU	80	35	26	16	5	2	111	53
014	BIDONI'	21	13	5	2	2	1	28	16
015	BONARCADO	216	109	56	33	29	12	301	154
016	BORONEDDU	21	8	8	3	2	1	31	12
017	BUSACHI	212	110	55	32	33	16	300	158
018	CABRAS	1.239	669	232	110	93	46	1.564	825
019	CUGLIERI	418	219	134	57	96	39	648	315
077	CURCURIS	49	27	17	8	3	2	69	37
020	FORDONGIANUS	148	81	40	23	22	10	210	114
021	GHILARZA	637	318	213	93	69	23	919	434
022	GONNOSCODINA	76	38	32	16	7	2	115	56
023	GONNOSNO'	161	94	37	13	17	6	215	113
024	GONNOSTRAMATZA	142	72	29	15	15	5	186	92
025	MARRUBIU	643	326	169	87	60	26	872	439
026	MASULLAS	199	114	74	42	15	8	288	164
027	MILIS	240	123	44	13	18	5	302	141
028	MOGORELLA	89	51	14	9	6	1	109	61
029	MOGORO	715	343	222	101	79	36	1.016	480
030	MORGONGIORI	168	87	38	19	18	9	224	115
031	NARBOLIA	201	112	50	15	35	8	286	135
032	NEONELI	88	38	35	20	25	9	148	67
033	NORBELLO	97	50	29	13	10	3	136	66
034	NUGHEDU SANTA VITTORIA	65	29	31	16	8	2	104	47
035	NURACHI	213	106	49	28	7	3	269	137
036	NURECI	78	38	21	15	9	4	108	57
037	OLLASTRA SIMAXIS	191	110	49	33	5	—	245	143
038	ORISTANO	4.138	2.102	1.932	910	1.000	445	7.070	3.457
039	PALMAS ARBOREA	180	71	26	10	7	3	213	84

e/o corsi di formazione professionale, per sesso e classe di età

		CORSO DI FORMAZIONE PROFESSIONALE										Codice dei Comuni
di cui occupati		14 - 16		17 - 19		20 e più		TOTALE		di cui occupati		
MF	M	MF	M	MF	M	MF	M	MF	M	MF	M	
7	6	5	2	2	—	15	5	22	7	2	2	001
—	—	1	—	2	—	1	—	4	—	—	—	002
—	—	4	2	—	—	—	—	4	2	—	—	003
1	1	5	5	4	3	6	4	15	12	4	4	004
—	—	—	—	10	9	1	1	11	10	—	—	005
2	1	6	5	7	1	6	2	19	8	6	2	006
2	2	5	5	10	8	5	3	20	16	2	2	007
—	—	4	4	1	1	—	—	5	5	—	—	008
2	—	3	2	2	1	4	1	9	4	6	2	009
—	—	1	1	—	—	—	—	1	1	—	—	010
5	1	3	2	1	1	4	3	8	6	1	1	011
—	—	2	—	2	2	4	2	8	4	1	1	012
1	—	2	2	2	1	1	—	5	3	—	—	013
—	—	—	—	—	—	—	—	—	—	—	—	014
1	—	3	1	6	4	5	5	14	10	2	2	015
—	—	—	—	1	—	—	—	1	—	—	—	016
4	3	1	1	6	6	9	6	16	13	3	2	017
7	4	13	8	10	5	13	4	36	17	6	2	018
6	5	5	—	13	5	12	7	30	12	7	6	019
—	—	—	—	—	—	1	—	1	—	—	—	077
1	—	1	—	2	2	4	1	7	3	—	—	020
8	6	4	2	16	4	16	6	36	12	7	2	021
1	1	9	7	1	—	1	1	11	8	1	1	022
2	2	—	—	4	2	2	1	6	3	2	—	023
1	1	4	1	—	—	4	1	8	2	1	—	024
5	2	10	8	9	7	9	5	28	20	7	4	025
—	—	7	5	5	4	4	2	16	11	2	1	026
2	1	2	—	1	—	6	3	9	3	4	3	027
—	—	2	1	1	1	—	—	3	2	—	—	028
5	5	7	3	9	4	12	6	28	13	5	3	029
1	1	1	1	1	1	3	—	5	2	—	—	030
—	—	5	3	6	3	4	2	15	8	3	1	031
2	1	11	6	3	2	6	2	20	10	—	—	032
—	—	1	—	1	—	3	1	5	1	1	1	033
—	—	1	1	3	2	3	2	7	5	—	—	034
1	1	3	3	4	4	6	5	13	12	7	6	035
—	—	1	1	—	—	—	—	1	1	—	—	036
1	—	1	1	3	3	—	—	4	4	—	—	037
72	40	48	34	50	29	128	48	226	111	69	31	038
—	—	4	2	3	—	1	—	8	2	—	—	039

segue TAV. 6 — Popolazione residente che frequenta corsi regolari di studio

Codice dei Comuni	COMUNI	CORSO REGOLARE DI STUDI							
		6 - 13		14 - 18		19 e più		TOTALE	
		MF	M	MF	M	MF	M	MF	M
040	PAU	71	17	28	8	8	1	107	26
041	PAULILATINO	347	179	81	38	53	29	481	246
042	POMPU	29	13	13	5	3	1	45	19
043	RIOLA SARDO	303	162	80	39	37	15	420	216
044	RUINAS	149	67	52	17	10	7	211	91
045	SAMUGHEO	501	252	111	65	59	31	671	348
046	SAN NICOLO' D'ARCIDANO	489	234	93	44	27	17	609	295
047	SANTA GIUSTA	472	236	108	58	32	13	612	307
048	SANT'ANTONIO RUINAS	55	29	23	8	6	2	84	39
049	SANTU LUSSURGIU	322	148	85	47	53	18	460	213
050	SAN VERO MILIS	292	140	96	45	32	16	420	201
051	SCANO DI MONTIFERRO	160	89	61	21	53	22	274	132
052	SEDILO	307	157	115	44	48	24	470	225
053	SENEGHE	253	118	46	24	27	17	326	159
054	SENI	111	60	30	14	14	3	155	77
055	SENNARIOLO	35	14	11	5	5	—	51	19
056	SIAMAGGIORE	109	64	25	10	11	6	145	80
057	SIAMANNA	116	70	38	19	11	5	165	94
076	SIAPICCIA	59	31	13	5	—	—	72	36
058	SIMALA	47	25	7	3	16	7	70	35
059	SIMAXIS	282	135	98	46	29	21	409	202
060	SINI	88	38	22	13	9	4	119	55
061	SIRIS	39	23	8	5	1	—	48	28
078	SODDI	17	8	6	3	—	—	23	11
062	SOLARUSSA	342	167	101	43	38	15	481	225
063	SORRADILE	77	38	30	20	13	5	120	63
064	TADASUNI	12	9	12	6	3	—	27	15
065	TERRALBA	1.443	737	326	159	117	59	1.886	955
066	TRAMATZA	114	59	32	18	6	—	152	77
067	TRESNURAGHES	174	91	63	29	38	15	275	135
068	ULA' TIRSO	104	43	37	13	20	10	161	66
069	URAS	462	217	141	80	55	15	658	312
070	USELLUS	150	94	47	21	20	11	217	126
071	VILLANOVA TRUSCHEDU	31	21	13	6	4	2	48	29
072	VILLAURBANA	287	144	92	51	32	12	411	207
073	VILLA VERDE	49	25	15	10	8	2	72	37
074	ZEDDIANI	127	73	30	18	14	7	171	98
075	ZERFALIU	177	90	32	16	6	1	215	107
	TOTALE PROVINCIA	20.755	10.533	6.532	3.168	2.860	1.257	30.147	14.958

e/o corsi di formazione professionale, per sesso e classe di età

		CORSO DI FORMAZIONE PROFESSIONALE										Codice dei Comuni
di cui occupati		14 - 16		17 - 19		20 e più		TOTALE		di cui occupati		
MF	M	MF	M	MF	M	MF	M	MF	M	MF	M	
3	1	1	1	2	1	—	—	3	2	1	1	040
2	2	3	2	3	1	8	2	14	5	2	1	041
—	—	2	1	—	—	—	—	2	1	—	—	042
2	1	3	3	—	—	5	4	8	7	3	2	043
2	1	—	—	1	1	1	1	2	2	1	1	044
1	1	7	7	7	7	9	4	23	18	6	3	045
8	6	15	6	12	7	11	1	38	14	3	2	046
3	2	2	1	10	7	8	3	20	11	5	2	047
—	—	—	—	—	—	2	—	2	—	—	—	048
6	5	2	—	5	2	4	—	11	2	—	—	049
4	2	6	3	3	2	10	1	19	6	5	—	050
6	4	11	6	3	2	4	3	18	11	3	3	051
6	4	2	2	6	3	24	12	32	17	10	5	052
3	3	8	7	1	—	8	5	17	12	6	5	053
2	—	—	—	2	2	3	1	5	3	2	1	054
—	—	1	—	—	—	—	—	1	—	—	—	055
2	2	3	1	1	—	7	3	11	4	2	1	056
—	—	—	—	—	—	1	—	1	—	1	—	057
—	—	—	—	2	2	—	—	2	2	1	1	076
1	1	1	—	1	—	2	1	4	1	1	1	058
3	3	7	4	6	3	5	3	18	10	6	4	059
—	—	2	2	2	2	1	—	5	4	—	—	060
—	—	—	—	2	2	—	—	2	2	—	—	061
—	—	—	—	2	1	—	—	2	1	—	—	078
2	1	9	4	7	2	10	4	26	10	4	3	062
1	1	—	—	3	1	2	—	5	1	—	—	063
—	—	—	—	1	—	—	—	1	—	—	—	064
9	5	16	9	14	11	15	9	45	29	10	8	065
2	—	—	—	2	1	1	—	3	1	—	—	066
4	3	3	1	3	—	6	1	12	2	2	1	067
—	—	6	3	3	1	2	—	11	4	1	—	068
5	—	10	7	7	6	5	1	22	14	3	1	069
2	1	2	2	1	—	6	3	9	5	4	2	070
—	—	—	—	2	—	1	—	3	—	—	—	071
5	2	9	6	5	2	5	2	19	10	5	3	072
1	1	—	—	1	1	2	—	3	1	—	—	073
—	—	1	1	1	1	—	—	2	2	—	—	074
1	1	3	2	—	—	1	—	4	2	1	—	075
226	137	320	200	322	186	468	193	1.110	579	237	130	

TAV. 7 - Popolazione residente attiva e non attiva per sesso**A — TOTALE**

Codice dei Comuni	COMUNI	POPOLAZIONE ATTIVA				POPOLAZIONE NON ATTIVA	TOTALE	
		In condizione professionale			In cerca di prima occupazione			
		Occupati	Disoccupati	TOTALE				
001	ABBASANTA	710	27	737	118	855	1.498	2.353
002	AIDOMAGGIORE	195	12	207	32	239	429	668
003	ALBAGIARA	71	13	84	33	117	258	375
004	ALES	501	35	536	62	598	1.209	1.807
005	ALLAI	110	17	127	18	145	368	513
006	ARBOREA	1.128	51	1.179	87	1.266	2.124	3.390
007	ARDAULI	314	48	362	46	408	1.062	1.470
008	ASSOLO	149	—	149	31	180	428	608
009	ASUNI	155	7	162	25	187	421	608
010	BARADILI	33	8	41	7	48	88	136
011	BARATILI SAN PIETRO	328	68	396	57	453	733	1.186
012	BARESSA	238	31	269	56	325	676	1.001
013	BAULADU	139	28	167	27	194	452	646
014	BIDONI'	51	2	53	12	65	181	246
015	BONARCADO	291	38	329	133	462	1.215	1.677
016	BORONEDDU	43	10	53	8	61	150	211
017	BUSACHI	455	50	505	146	651	1.454	2.105
018	CABRAS	2.235	245	2.480	567	3.047	5.433	8.480
019	CUGLIERI	898	77	975	150	1.125	2.495	3.620
077	CURCURIS	97	13	110	16	126	251	377
020	FORDONGIANUS	304	38	342	75	417	879	1.296
021	GHILARZA	1.377	109	1.486	151	1.637	2.843	4.480
022	GONNOSCODINA	145	21	166	21	187	378	565
023	GONNOSNO'	294	24	318	35	353	726	1.079
024	GONNOSTRAMATZA	226	38	264	71	335	656	991
025	MARRUBIU	1.145	118	1.263	317	1.580	2.903	4.483
026	MASULLAS	347	67	414	62	476	886	1.362
027	MILIS	390	31	421	89	510	1.079	1.589
028	MOGORELLA	148	15	163	28	191	381	572
029	MOGORO	1.220	164	1.384	310	1.694	3.319	5.013
030	MORGONGIORI	240	46	286	71	357	772	1.129
031	NARBOLIA	415	67	482	101	583	1.038	1.621
032	NEONELI	215	3	218	80	298	590	888
033	NORBELLO	292	31	323	32	355	599	954
034	NUGHEDU SANTA VITTORIA	86	39	125	101	226	468	694
035	NURACHI	415	44	459	66	525	1.014	1.539
036	NURECI	116	—	116	46	162	424	586
037	OLLAISTRA SIMAXIS	339	62	401	58	459	813	1.272
038	ORISTANO	9.136	661	9.797	1.643	11.440	17.984	29.424
039	PALMAS ARBOREA	304	41	345	80	425	668	1.093

segue TAV. 7 — Popolazione residente attiva e non attiva per sesso

A — TOTALE

Codice dei Comuni	COMUNI	POPOLAZIONE ATTIVA					POPOLAZIONE NON ATTIVA	TOTALE
		In condizione professionale			In cerca di prima occupazione	TOTALE		
		Occupati	Disoccupati	TOTALE				
040	PAU	123	8	131	19	150	368	518
041	PAULILATINO	703	49	752	164	916	1.860	2.776
042	POMPU	75	18	93	21	114	229	343
043	RIOLA SARDO	587	56	643	130	773	1.389	2.162
044	RUINAS	201	26	227	53	280	781	1.061
045	SAMUGHEO	1.082	42	1.124	186	1.310	2.442	3.752
046	SAN NICOLO' D'ARCIDANO	812	81	893	185	1.078	1.843	2.921
047	SANTA GIUSTA	947	80	1.027	175	1.202	1.971	3.173
048	SANT'ANTONIO RUINAS	115	27	142	26	168	395	563
049	SANTU LUSSURGIU	876	44	920	154	1.074	1.956	3.030
050	SAN VERO MILIS	689	44	733	98	831	1.554	2.385
051	SCANO DI MONTIFERRO	491	27	518	65	583	1.386	1.969
052	SEDILO	706	45	751	141	892	1.736	2.628
053	SENEGHE	533	54	587	59	646	1.457	2.103
054	SENIS	191	22	213	80	293	526	819
055	SENNARIOLO	50	5	55	11	66	206	272
056	SIAMAGGIORE	239	28	267	51	318	563	881
057	SIAMANNA	195	12	207	95	302	535	837
076	SIAPICCIA	56	9	65	20	85	305	390
058	SIMALA	121	34	155	31	186	336	522
059	SIMAXIS	460	54	514	181	695	1.327	2.022
060	SINI	172	27	199	33	232	535	767
061	SIRIS	65	13	78	13	91	168	259
078	SODDI	55	6	61	8	69	131	200
062	SOLARUSSA	614	104	718	121	839	1.753	2.592
063	SORRADILE	102	17	119	40	159	500	659
064	TADASUNI	49	12	61	14	75	183	258
065	TERRALBA	2.378	315	2.693	761	3.454	6.435	9.889
066	TRAMATZA	245	52	297	31	328	646	974
067	TRESNURAGHES	392	8	400	94	494	1.107	1.601
068	ULA' TIRSO	154	22	176	97	273	585	858
069	URAS	819	151	970	194	1.164	2.287	3.451
070	USELLUS	300	22	322	64	386	786	1.172
071	VILLANOVA TRUSCHEDU	69	—	69	28	97	267	364
072	VILLAURBANA	483	64	547	122	669	1.349	2.018
073	VILLA VERDE	132	20	152	19	171	356	527
074	ZEDDIANI	273	65	338	63	401	667	1.068
075	ZERFALIU	226	50	276	72	348	804	1.152
	TOTALE PROVINCIA	41.075	4.112	45.187	8.787	53.974	101.069	155.043

segue TAV. 7 — Popolazione residente attiva e non attiva per sesso

B — MASCHI

Codice dei Comuni	COMUNI	POPOLAZIONE ATTIVA					POPOLAZIONE NON ATTIVA	TOTALE
		In condizione professionale			In cerca di prima occupazione	TOTALE		
		Occupati	Disoccupati	TOTALE				
001	ABBASANTA	540	20	560	56	616	540	1.156
002	AIDOMAGGIORE	131	8	139	14	153	168	321
003	ALBAGIARA	54	12	66	14	80	104	184
004	ALES	338	22	360	35	395	495	890
005	ALLAI	82	12	94	8	102	142	244
006	ARBOREA	900	27	927	40	967	749	1.716
007	ARDAULI	252	41	293	25	318	423	741
008	ASSOLO	119	—	119	21	140	186	326
009	ASUNI	117	5	122	15	137	176	313
010	BARADILI	25	3	28	4	32	40	72
011	BARATILI SAN PIETRO	250	42	292	24	316	279	595
012	BARESSA	168	26	194	27	221	292	513
013	BAULADU	113	22	135	17	152	157	309
014	BIDONI'	46	2	48	9	57	81	138
015	BONARCADO	229	32	261	87	348	487	835
016	BORONEDDU	32	10	42	7	49	55	104
017	BUSACHI	365	30	395	89	484	563	1.047
018	CABRAS	1.706	182	1.888	307	2.195	2.128	4.323
019	CUGLIERI	693	58	751	73	824	909	1.733
077	CURCURIS	75	12	87	2	89	109	198
020	FORDONGIANUS	222	28	250	37	287	371	658
021	GHILARZA	947	80	1.027	59	1.086	1.054	2.140
022	GONNOSCODINA	116	14	130	8	138	152	290
023	GONNOSNO'	224	16	240	16	256	298	554
024	GONNOSTRAMATZA	166	31	197	45	242	268	510
025	MARRUBIU	917	97	1.014	203	1.217	1.082	2.299
026	MASULLAS	243	43	286	35	321	401	722
027	MILIS	299	24	323	41	364	386	750
028	MOGORELLA	123	11	134	16	150	159	309
029	MOGORO	927	119	1.046	159	1.205	1.325	2.530
030	MORGONGIORI	191	31	222	37	259	343	602
031	NARBOLIA	324	35	359	45	404	389	793
032	NEONELI	161	2	163	48	211	227	438
033	NORBELLO	219	27	246	12	258	215	473
034	NUGHEDU SANTA VITTORIA	65	35	100	59	159	185	344
035	NURACHI	313	38	351	24	375	383	758
036	NURECI	98	—	98	24	122	170	292
037	OLLASTRA SIMAXIS	233	45	278	36	314	344	658
038	ORISTANO	5.879	416	6.295	805	7.100	7.028	14.128
039	PALMAS ARBOREA	229	29	258	41	299	241	540

segue TAV. 7 — Popolazione residente attiva e non attiva per sesso

B — MASCHI

Codice dei Comuni	COMUNI	POPOLAZIONE ATTIVA					POPOLAZIONE NON ATTIVA	TOTALE
		In condizione professionale			In cerca di prima occupazione	TOTALE		
		Occupati	Disoccupati	TOTALE				
040	PAU	92	7	99	9	108	131	239
041	PAULILATINO	537	40	577	68	645	742	1.387
042	POMPU	59	16	75	16	91	80	171
043	RIOLA SARDO	443	46	489	73	562	532	1.094
044	RUINAS	149	19	168	35	203	290	493
045	SAMUGHEO	740	31	771	92	863	947	1.810
046	SAN NICOLO' D'ARCIDANO	641	69	710	100	810	665	1.475
047	SANTA GIUSTA	718	59	777	89	866	724	1.590
048	SANT'ANTONIO RUINAS	83	20	103	9	112	174	286
049	SANTU LUSSURGIU	663	36	699	72	771	696	1.467
050	SAN VERO MILIS	525	30	555	39	594	580	1.174
051	SCANO DI MONTIFERRO	358	15	373	34	407	510	917
052	SEDILO	535	30	565	69	634	647	1.281
053	SENEGHE	434	41	475	35	510	552	1.062
054	SENIS	134	19	153	41	194	213	407
055	SENNARIOLO	39	5	44	6	50	80	130
056	SIAMAGGIORE	187	23	210	29	239	208	447
057	SIAMANNA	150	9	159	49	208	234	442
076	SIAPICCIA	44	8	52	8	60	131	191
058	SIMALA	88	18	106	12	118	154	272
059	SIMAXIS	347	43	390	116	506	521	1.027
060	SINI	131	19	150	23	173	233	406
061	SIRIS	47	10	57	10	67	70	137
078	SODDI	41	4	45	5	50	46	96
062	SOLARUSSA	466	89	555	75	630	669	1.299
063	SORRADILE	72	12	84	15	99	199	298
064	TADASUNI	37	10	47	7	54	72	126
065	TERRALBA	1.853	277	2.130	414	2.544	2.455	4.999
066	TRAMATZA	172	39	211	18	229	251	480
067	TRESNURAGHES	279	6	285	43	328	441	769
068	ULA' TIRSO	120	22	142	45	187	216	403
069	URAS	631	105	736	107	843	895	1.738
070	USELLUS	222	17	239	41	280	318	598
071	VILLANOVA TRUSCHEDU	50	—	50	15	65	110	175
072	VILLAURBANA	306	55	361	67	428	570	998
073	VILLA VERDE	94	12	106	8	114	158	272
074	ZEDDIANI	210	45	255	26	281	277	558
075	ZERFALIU	162	48	210	42	252	297	549
	TOTALE PROVINCIA	29.990	3.041	33.031	4.586	37.617	39.192	76.809

TAV. 8 - Popolazione residente attiva in condizione professionale,

A —

Codice dei Comuni	COMUNI	AGRICOLTURA RAMO 0	INDUSTRIE						
			RAMO 1			RAMO 2	RAMO 3	RAMO 4	RAMO 5
			1. A	1. B	TOTALE				
001	ABBASANTA	106	—	5	5	7	8	58	52
002	AIDOMAGGIORE	80	1	2	3	18	1	3	31
003	ALBAGIARA	21	3	—	3	3	1	4	11
004	ALES	48	1	9	10	4	13	29	79
005	ALLAI	20	—	—	—	2	4	9	25
006	ARBOREA	696	4	5	9	8	11	23	60
007	ARDAULI	79	1	1	2	8	14	23	91
008	ASSOLO	51	—	—	—	1	7	3	20
009	ASUNI	34	—	—	—	2	3	11	44
010	BARADILI	15	—	1	1	—	1	—	7
011	BARATILI SAN PIETRO	156	1	1	2	5	4	21	61
012	BARESSA	67	2	1	3	5	9	11	35
013	BAULADU	57	1	—	1	1	10	1	13
014	BIDONI'	21	—	—	—	—	1	1	15
015	BONARCADO	85	—	1	1	6	7	5	73
016	BORONEDDU	8	—	—	—	6	1	2	13
017	BUSACHI	165	4	12	16	17	20	21	67
018	CABRAS	733	11	13	24	37	52	115	363
019	CUGLIERI	270	3	7	10	25	18	47	174
077	CURCURIS	22	—	—	—	1	2	10	22
020	FORDONGIANUS	48	—	2	2	15	9	17	72
021	GHILARZA	124	4	26	30	63	38	100	276
022	GONNOSCODINA	33	1	2	3	9	—	3	50
023	GONNOSNO'	57	2	3	5	10	13	22	75
024	GONNOSTRAMATZA	45	2	—	2	1	5	25	58
025	MARRUBIU	333	10	33	43	24	41	67	184
026	MASULLAS	51	2	—	2	11	25	27	91
027	MILIS	72	—	4	4	6	7	12	78
028	MOGORELLA	60	—	—	—	1	4	15	37
029	MOGORO	239	2	28	30	42	40	150	313
030	MORGONGIORI	58	1	4	5	17	4	6	42
031	NARBOLIA	122	—	2	2	6	13	25	110
032	NEONELI	62	—	2	2	7	10	17	23
033	NORBELLO	77	4	1	5	3	3	14	46
034	NUGHEDU SANTA VITTORIA	22	—	3	3	6	6	4	23
035	NURACHI	153	1	4	5	9	15	27	57
036	NURECI	47	—	—	—	2	3	3	17
037	OLLASTRA SIMAXIS	141	—	8	8	14	1	14	52
038	ORISTANO	526	23	141	164	243	238	432	773
039	PALMAS ARBOREA	93	—	2	2	13	8	8	66

per sesso e ramo di attività economica

TOTALE

COMMERCIO RAMO 6			TRASPORTI E COMU- NICAZIONI RAMO 7	CREDITO E ASSICURAZIONE, SERVIZI ALLE IMPRESE, NOLEGGIO RAMO 8			PUBBLICA AMMINISTRAZIONE; SERVIZI PUBBLICI E PRIVATI RAMO 9			TOTALE	Codice dei Comuni
6. A	6. B	TOTALE		8. A	8. B	TOTALE	9. A	9. B	TOTALE		
114	14	128	94	4	5	9	138	132	270	737	001
12	—	12	10	2	2	4	14	31	45	207	002
21	—	21	4	—	—	—	3	13	16	84	003
83	2	85	35	7	6	13	65	155	220	536	004
15	—	15	4	—	1	1	29	18	47	127	005
115	22	137	29	8	13	21	92	93	185	1.179	006
38	2	40	17	2	3	5	22	61	83	362	007
19	—	19	5	2	—	2	11	30	41	149	008
19	—	19	10	1	1	2	10	27	37	162	009
9	2	11	2	—	—	—	—	4	4	41	010
48	4	52	12	6	2	8	11	64	75	396	011
63	6	69	14	2	4	6	21	29	50	269	012
28	—	28	23	1	1	2	14	17	31	167	013
3	1	4	1	2	—	2	4	4	8	53	014
50	3	53	16	1	—	1	46	36	82	329	015
5	1	6	5	—	—	—	8	4	12	53	016
68	4	72	21	4	2	6	33	67	100	505	017
425	77	502	109	12	27	39	131	375	506	2.480	018
123	15	138	33	6	7	13	73	174	247	975	019
21	4	25	6	—	1	1	4	17	21	110	077
75	2	77	18	1	1	2	42	40	82	342	020
242	23	265	59	12	20	32	153	346	499	1.486	021
25	6	31	2	—	1	1	8	26	34	166	022
46	2	48	23	1	1	2	14	49	63	318	023
36	2	38	12	2	—	2	23	53	76	264	024
170	28	198	125	11	11	22	77	149	226	1.263	025
85	1	86	17	1	4	5	29	70	99	414	026
103	10	113	7	3	3	6	47	69	116	421	027
17	3	20	5	—	1	1	10	10	20	163	028
194	24	218	79	8	15	23	72	178	250	1.384	029
40	11	51	16	1	8	9	22	56	78	286	030
65	2	67	11	2	5	7	31	88	119	482	031
21	2	23	11	2	2	4	21	38	59	218	032
29	1	30	34	1	2	3	39	69	108	323	033
13	2	15	7	—	1	1	17	21	38	125	034
45	8	53	23	—	5	5	27	85	112	459	035
19	—	19	9	1	—	1	3	12	15	116	036
37	10	47	24	3	4	7	26	67	93	401	037
2.048	236	2.284	633	253	342	595	1.175	2.734	3.909	9.797	038
30	4	34	25	2	9	11	29	56	85	345	039

segue TAV. 8 — Popolazione residente attiva in condizione professionale,

Codice dei Comuni	COMUNI	AGRICOL- TURA RAMO 0	INDUSTRIE						
			RAMO 1			RAMO 2	RAMO 3	RAMO 4	RAMO 5
			1. A	1. B	TOTALE				
040	PAU	30	—	1	1	1	2	5	29
041	PAULILATINO	210	—	2	2	11	26	45	99
042	POMPU	12	—	—	—	3	7	11	26
043	RIOLA SARDO	239	1	5	6	12	24	27	88
044	RUINAS	73	—	1	1	2	9	20	24
045	SAMUGHEO	320	6	7	13	22	33	261	180
046	SAN NICOLO' D'ARCIDANO	259	—	2	2	36	31	57	151
047	SANTA GIUSTA	209	2	6	8	24	27	89	150
048	SANT'ANTONIO RUINAS	44	—	—	—	—	1	4	28
049	SANTU LUSSURGIU	304	—	3	3	9	26	84	144
050	SAN VERO MILIS	240	10	2	12	10	16	45	105
051	SCANO DI MONTIFERRO	164	3	5	8	8	15	51	60
052	SEDILO	249	2	1	3	49	24	41	116
053	SENEGHE	231	—	1	1	1	7	9	115
054	SENIS	42	1	—	1	1	28	19	33
055	SENNARIOLO	19	—	—	—	1	3	3	7
056	SIAMAGGIORE	74	2	1	3	3	14	9	39
057	SIAMANNA	71	—	1	1	7	7	5	24
076	SIAPICCIA	16	—	3	3	2	2	1	15
058	SIMALA	21	1	3	4	1	—	5	24
059	SIMAXIS	62	1	13	14	30	13	26	103
060	SINI	39	3	1	4	3	7	17	44
061	SIRIS	12	1	—	1	1	1	10	20
078	SODDI	24	1	—	1	2	1	3	7
062	SOLARUSSA	130	3	8	11	28	24	38	147
063	SORRADILE	24	1	2	3	8	2	9	24
064	TADASUNI	9	—	2	2	1	—	2	17
065	TERRALBA	677	9	28	37	59	49	201	519
066	TRAMATZA	53	—	1	1	23	1	9	51
067	TRESNURAGHES	114	—	3	3	9	7	31	51
068	ULA' TIRSO	27	2	26	28	6	5	4	32
069	URAS	133	—	10	10	27	27	39	183
070	USELLUS	89	—	5	5	1	7	18	51
071	VILLANOVA TRUSCHEDU	13	1	1	2	7	—	3	11
072	VILLAURBANA	119	1	1	2	5	12	32	57
073	VILLA VERDE	35	—	1	1	—	—	2	25
074	ZEDDIANI	159	2	2	4	5	6	15	37
075	ZERFALIU	66	—	3	3	19	2	16	62
	TOTALE PROVINCIA	9.709	137	474	611	1.095	1.136	2.651	6.597

per sesso e ramo di attività economica

TOTALE

COMMERCIO RAMO 6			TRASPORTI E COMU- NICAZIONI RAMO 7	CREDITO E ASSICURAZIONE, SERVIZI ALLE IMPRESE, NOLEGGIO RAMO 8			PUBBLICA AMMINISTRAZIONE; SERVIZI PUBBLICI E PRIVATI RAMO 9			TOTALE	Codice dei Comuni
6. A	6. B	TOTALE		8. A	8. B	TOTALE	9. A	9. B	TOTALE		
16	1	17	7	2	—	2	9	28	37	131	040
98	12	110	67	3	2	5	66	111	177	752	041
14	1	15	5	—	—	—	4	10	14	93	042
66	12	78	19	3	6	9	45	96	141	643	043
36	2	38	10	1	1	2	18	30	48	227	044
120	18	138	35	7	5	12	39	71	110	1.124	045
112	26	138	56	2	6	8	48	107	155	893	046
145	27	172	84	6	14	20	69	175	244	1.027	047
19	2	21	11	1	—	1	11	21	32	142	048
88	8	96	27	5	4	9	60	158	218	920	049
75	12	87	22	2	6	8	63	125	188	733	050
58	10	68	28	3	1	4	29	83	112	518	051
78	8	86	27	4	6	10	41	105	146	751	052
64	3	67	13	2	4	6	47	90	137	587	053
28	1	29	2	1	2	3	10	45	55	213	054
10	—	10	2	—	—	—	5	5	10	55	055
55	5	60	16	3	2	5	18	26	44	267	056
26	—	26	13	3	—	3	11	39	50	207	057
6	1	7	1	1	—	1	6	11	17	65	076
45	5	50	6	1	2	3	14	27	41	155	058
75	5	80	32	10	8	18	46	90	136	514	059
26	7	33	10	—	2	2	13	27	40	199	060
12	—	12	5	—	—	—	5	11	16	78	061
4	—	4	4	1	—	1	5	9	14	61	078
87	6	93	75	3	5	8	58	106	164	718	062
17	—	17	6	1	—	1	11	14	25	119	063
8	—	8	6	—	—	—	6	10	16	61	064
397	59	456	146	12	32	44	176	329	505	2.693	065
58	4	62	19	3	2	5	17	56	73	297	066
38	5	43	21	2	2	4	44	73	117	400	067
15	1	16	7	1	—	1	12	38	50	176	068
206	44	250	105	5	11	16	52	128	180	970	069
39	6	45	14	2	5	7	18	67	85	322	070
11	—	11	7	—	—	—	6	9	15	69	071
86	15	101	26	5	5	10	46	137	183	547	072
30	1	31	8	1	2	3	13	34	47	152	073
26	5	31	17	4	4	8	18	38	56	338	074
23	1	24	11	3	1	4	11	58	69	276	075
6.936	847	7.783	2.560	467	650	1.117	3.764	8.164	11.928	45.187	

segue TAV. 8 — Popolazione residente attiva in condizione professionale,

B —

Codice dei Comuni	COMUNI	AGRICOLTURA RAMO 0	INDUSTRIE						
			RAMO 1			RAMO 2	RAMO 3	RAMO 4	RAMO 5
			1. A	1. B	TOTALE				
001	ABBASANTA	96	—	4	4	6	8	48	52
002	AIDOMAGGIORE	62	1	1	2	14	—	3	31
003	ALBAGIARA	20	2	—	2	2	1	3	11
004	ALES	45	1	9	10	4	11	21	79
005	ALLAI	20	—	—	—	2	4	1	25
006	ARBOREA	620	4	5	9	8	11	16	59
007	ARDAULI	78	1	—	1	6	14	16	91
008	ASSOLO	51	—	—	—	1	6	2	20
009	ASUNI	34	—	—	—	2	3	3	44
010	BARADILI	14	—	1	1	—	1	—	7
011	BARATILI SAN PIETRO	131	1	1	2	5	4	12	61
012	BARESSA	57	2	1	3	4	8	9	35
013	BAULADU	55	1	—	1	1	9	—	12
014	BIDONI'	21	—	—	—	—	1	1	15
015	BONARCADO	82	—	1	1	6	5	4	67
016	BORONEDDU	8	—	—	—	6	1	—	13
017	BUSACHI	151	3	12	15	17	15	8	66
018	CABRAS	652	11	13	24	36	48	97	353
019	CUGLIERI	245	2	7	9	24	17	38	174
077	CURCURIS	21	—	—	—	1	2	9	22
020	FORDONGIANUS	45	—	2	2	14	7	6	71
021	GHILARZA	113	3	26	29	58	34	68	275
022	GONNOSCODINA	33	1	2	3	9	—	3	48
023	GONNOSNO'	51	2	3	5	9	13	14	75
024	GONNOSTRAMATZA	41	1	—	1	1	4	24	58
025	MARRUBIU	305	9	32	41	21	40	54	183
026	MASULLAS	50	2	—	2	10	25	22	91
027	MILIS	67	—	3	3	4	6	10	77
028	MOGORELLA	60	—	—	—	1	3	6	37
029	MOGORO	220	2	28	30	36	37	94	308
030	MORGONGIORI	58	1	4	5	17	4	5	42
031	NARBOLIA	113	—	2	2	6	13	19	109
032	NEONELI	59	—	2	2	6	8	11	23
033	NORBELLO	73	4	1	5	3	2	13	45
034	NUGHEDU SANTA VITTORIA	20	—	3	3	6	6	4	23
035	NURACHI	145	1	4	5	9	14	20	57
036	NURECI	46	—	—	—	2	3	3	17
037	OLLASTRA SIMAXIS	106	—	8	8	14	1	10	52
038	ORISTANO	434	19	121	140	224	206	320	730
039	PALMAS ARBOREA	83	—	2	2	11	8	7	65

per sesso e ramo di attività economica

M A S C H I

COMMERCIO RAMO 6			TRASPORTI E COMU- NICAZIONI RAMO 7	CREDITO E ASSICURAZIONE, SERVIZI ALLE IMPRESE, NOLEGGIO RAMO 8			PUBBLICA AMMINISTRAZIONE; SERVIZI PUBBLICI E PRIVATI RAMO 9			TOTALE	Codice dei Comuni
6. A	6. B	TOTALE		8. A	8. B	TOTALE	9. A	9. B	TOTALE		
69	14	83	92	2	4	6	126	39	165	560	001
4	—	4	8	1	2	3	9	3	12	139	002
17	—	17	3	—	—	—	3	4	7	66	003
49	1	50	33	5	5	10	53	44	97	360	004
6	—	6	4	—	1	1	27	4	31	94	005
55	19	74	23	4	8	12	68	27	95	927	006
25	2	27	14	—	2	2	21	23	44	293	007
17	—	17	5	1	—	1	7	9	16	119	008
11	—	11	8	1	—	1	9	7	16	122	009
1	2	3	2	—	—	—	—	—	—	28	010
24	4	28	10	5	1	6	6	27	33	292	011
38	6	44	11	2	4	6	11	6	17	194	012
15	—	15	23	—	1	1	11	7	18	135	013
2	1	3	1	1	—	1	2	3	5	48	014
29	3	32	13	1	—	1	39	11	50	261	015
4	1	5	5	—	—	—	4	—	4	42	016
37	4	41	21	4	1	5	27	29	56	395	017
249	75	324	104	10	21	31	105	114	219	1.888	018
77	14	91	26	4	6	10	58	59	117	751	019
15	4	19	6	—	—	—	2	5	7	87	077
47	2	49	17	1	—	1	32	6	38	250	020
118	21	139	56	9	15	24	127	104	231	1.027	021
15	6	21	1	—	1	1	5	6	11	130	022
26	2	28	21	1	1	2	13	9	22	240	023
29	2	31	10	—	—	—	19	8	27	197	024
95	28	123	118	9	11	20	64	45	109	1.014	025
41	1	42	15	1	3	4	19	6	25	286	026
78	10	88	7	2	3	5	38	18	56	323	027
7	3	10	4	—	1	1	9	3	12	134	028
107	24	131	74	6	10	16	58	42	100	1.046	029
22	11	33	15	—	8	8	18	17	35	222	030
40	2	42	9	1	5	6	19	21	40	359	031
11	2	13	9	1	2	3	19	10	29	163	032
15	1	16	33	1	2	3	36	17	53	246	033
4	2	6	7	—	1	1	15	9	24	100	034
27	7	34	20	—	3	3	21	23	44	351	035
15	—	15	8	—	—	—	2	2	4	98	036
14	10	24	21	2	2	4	18	20	38	278	037
1.198	224	1.422	519	188	247	435	888	977	1.865	6.295	038
16	4	20	21	1	8	9	20	12	32	258	039

segue TAV. 8 — Popolazione residente attiva in condizione professionale,

B —

Codice dei Comuni	COMUNI	AGRICOLTURA RAMO 0	INDUSTRIE							
			RAMO 1			RAMO 2	RAMO 3	RAMO 4	RAMO 5	
			1. A	1. B	TOTALE					
040	PAU	30	—	1	1	1	1	1	4	29
041	PAULILATINO	196	—	1	1	11	25	24	99	99
042	POMPU	11	—	—	—	3	7	9	25	25
043	RIOLA SARDO	220	1	5	6	12	22	21	87	87
044	RUINAS	66	—	1	1	2	9	11	23	23
045	SAMUGHEO	275	6	7	13	22	31	67	180	180
046	SAN NICOLO' D'ARCIDANO	248	—	2	2	35	29	56	151	151
047	SANTA GIUSTA	200	2	6	8	21	26	66	147	147
048	SANT'ANTONIO RUINAS	43	—	—	—	—	—	2	27	27
049	SANTU LUSSURGIU	294	—	3	3	9	24	50	141	141
050	SAN VERO MILIS	229	10	2	12	8	15	20	100	100
051	SCANO DI MONTIFERRO	154	3	4	7	7	12	29	60	60
052	SEDILO	233	2	1	3	46	21	15	114	114
053	SENEGHE	225	—	1	1	1	7	7	115	115
054	SENIS	41	1	—	1	—	24	13	32	32
055	SENNARIOLO	18	—	—	—	—	3	1	7	7
056	SIAMAGGIORE	69	2	1	3	1	14	8	39	39
057	SIAMANNA	67	—	1	1	7	7	4	24	24
076	SIAPICCIA	16	—	3	3	2	1	1	13	13
058	SIMALA	17	1	3	4	1	—	4	24	24
059	SIMAXIS	57	—	13	13	30	11	17	103	103
060	SINI	34	3	1	4	3	7	16	43	43
061	SIRIS	11	1	—	1	1	1	7	20	20
078	SODDI	18	1	—	1	2	1	3	7	7
062	SOLARUSSA	122	3	8	11	28	21	24	147	147
063	SORRADILE	23	1	2	3	6	1	7	23	23
064	TADASUNI	9	—	2	2	1	—	2	16	16
065	TERRALBA	639	9	28	37	58	49	107	516	516
066	TRAMATZA	52	—	1	1	23	1	7	51	51
067	TRESNURAGHES	87	—	3	3	8	5	24	49	49
068	ULA' TIRSO	27	2	23	25	6	4	4	32	32
069	URAS	121	—	10	10	25	25	36	177	177
070	USELLUS	82	—	5	5	—	6	17	50	50
071	VILLANOVA TRUSCHEDU	13	1	1	2	7	—	2	11	11
072	VILLAURBANA	104	1	1	2	5	12	24	56	56
073	VILLA VERDE	32	—	1	1	—	—	—	25	25
074	ZEDDIANI	131	2	1	3	5	4	7	37	37
075	ZERFALIU	64	—	3	3	19	2	14	62	62
	TOTALE PROVINCIA	8.863	126	443	569	1.022	1.031	1.734	6.485	

per sesso e ramo di attività economica

MASCHI

COMMERCIO RAMO 6			TRASPORTI E COMU- NICAZIONI RAMO 7	CREDITO E ASSICURAZIONE, SERVIZI ALLE IMPRESE, NOLEGGIO RAMO 8			PUBBLICA AMMINISTRAZIONE; SERVIZI PUBBLICI E PRIVATI RAMO 9			TOTALE	Codice dei Comuni
6. A	6. B	TOTALE		8. A	8. B	TOTALE	9. A	9. B	TOTALE		
10	—	10	5	1	—	1	6	11	17	99	040
55	12	67	60	3	2	5	53	36	89	577	041
9	1	10	5	—	—	—	2	3	5	75	042
30	12	42	15	3	3	6	36	22	58	489	043
21	2	23	9	1	1	2	12	10	22	168	044
62	18	80	32	6	5	11	26	34	60	771	045
56	25	81	48	1	4	5	34	21	55	710	046
82	27	109	76	3	6	9	51	64	115	777	047
7	2	9	9	—	—	—	8	5	13	103	048
45	8	53	25	3	2	5	47	48	95	699	049
41	12	53	16	2	6	8	46	48	94	555	050
22	10	32	24	—	1	1	22	25	47	373	051
38	8	46	23	1	6	7	28	29	57	565	052
39	2	41	11	2	3	5	36	26	62	475	053
18	1	19	2	—	2	2	6	13	19	153	054
6	—	6	2	—	—	—	5	2	7	44	055
34	5	39	16	2	—	2	14	5	19	210	056
18	—	18	12	3	—	3	6	10	16	159	057
4	—	4	1	1	—	1	6	4	10	52	076
23	5	28	5	—	2	2	12	9	21	106	058
44	4	48	29	6	7	13	38	31	69	390	059
13	7	20	9	—	—	—	10	4	14	150	060
10	—	10	4	—	—	—	1	1	2	57	061
1	—	1	4	1	—	1	3	4	7	45	078
42	6	48	74	2	4	6	43	31	74	555	062
8	—	8	5	—	—	—	4	4	8	84	063
4	—	4	6	—	—	—	4	3	7	47	064
229	57	286	135	9	23	32	151	120	271	2.130	065
32	4	36	19	2	1	3	10	8	18	211	066
26	4	30	15	1	2	3	35	26	61	285	067
8	1	9	7	—	—	—	11	17	28	142	068
128	42	170	97	1	9	10	36	29	65	736	069
21	6	27	13	2	3	5	14	20	34	239	070
3	—	3	4	—	—	—	5	3	8	50	071
47	15	62	21	2	4	6	32	37	69	361	072
24	1	25	6	—	1	1	10	6	16	106	073
20	4	24	14	3	3	6	13	11	24	255	074
15	1	16	10	2	1	3	8	9	17	210	075
3.964	814	4.778	2.265	327	480	807	2.912	2.565	5.477	33.031	

segue TAV. 8 — Popolazione residente attiva in condizione professionale,

Codice dei Comuni	COMUNI	AGRICOLTURA RAMO 0	INDUSTRIE						
			RAMO 1			RAMO 2	RAMO 3	RAMO 4	RAMO 5
			1. A	1. B	TOTALE				
001	ABBASANTA	10	—	1	1	1	—	10	—
002	AIDOMAGGIORE	18	—	1	1	4	1	—	—
003	ALBAGIARA	1	1	—	1	1	—	1	—
004	ALES	3	—	—	—	—	2	8	—
005	ALLAI	—	—	—	—	—	—	8	—
006	ARBOREA	76	—	—	—	—	—	7	1
007	ARDAULI	1	—	1	1	2	—	7	—
008	ASSOLO	—	—	—	—	—	1	1	—
009	ASUNI	—	—	—	—	—	—	8	—
010	BARADILI	1	—	—	—	—	—	—	—
011	BARATILI SAN PIETRO	25	—	—	—	—	—	9	—
012	BARESSA	10	—	—	—	1	1	2	—
013	BAULADU	2	—	—	—	—	1	1	1
014	BIDONI'	—	—	—	—	—	—	—	—
015	BONARCADO	3	—	—	—	—	2	1	6
016	BORONEDDU	—	—	—	—	—	—	2	—
017	BUSACHI	14	1	—	1	—	5	13	1
018	CABRAS	81	—	—	—	1	4	18	10
019	CUGLIERI	25	1	—	1	1	1	9	—
077	CURCURIS	1	—	—	—	—	—	1	—
020	FORDONGIANUS	3	—	—	—	1	2	11	1
021	GHILARZA	11	1	—	1	5	4	32	1
022	GONNOSCODINA	—	—	—	—	—	—	—	2
023	GONNOSNO'	6	—	—	—	1	—	8	—
024	GONNOSTRAMATZA	4	1	—	1	—	1	1	—
025	MARRUBIU	28	1	1	2	3	1	13	1
026	MASULLAS	1	—	—	—	1	—	5	—
027	MILIS	5	—	1	1	2	1	2	1
028	MOGORELLA	—	—	—	—	—	1	9	—
029	MOGORO	19	—	—	—	6	3	56	5
030	MORGONGIORI	—	—	—	—	—	—	1	—
031	NARBOLIA	9	—	—	—	—	—	6	1
032	NEONELI	3	—	—	—	1	2	6	—
033	NORBELLO	4	—	—	—	—	1	1	1
034	NUGHEDU SANTA VITTORIA	2	—	—	—	—	—	—	—
035	NURACHI	8	—	—	—	—	1	7	—
036	NURECI	1	—	—	—	—	—	—	—
037	OLLAISTRA SIMAXIS	35	—	—	—	—	—	4	—
038	ORISTANO	92	4	20	24	19	32	112	43
039	PALMAS ARBOREA	10	—	—	—	2	—	1	1

per sesso e ramo di attività economica

FEMMINE

COMMERCIO RAMO 6			TRASPORTI E COMU- NICAZIONI RAMO 7	CREDITO E ASSICURAZIONE, SERVIZI ALLE IMPRESE, NOLEGGIO RAMO 8			PUBBLICA AMMINISTRAZIONE; SERVIZI PUBBLICI E PRIVATI RAMO 9			TOTALE	Codice dei Comuni
6. A	6. B	TOTALE		8. A	8. B	TOTALE	9. A	9. B	TOTALE		
45	—	45	2	2	1	3	12	93	105	177	001
8	—	8	2	1	—	1	5	28	33	68	002
4	—	4	1	—	—	—	—	9	9	18	003
34	1	35	2	2	1	3	12	111	123	176	004
9	—	9	—	—	—	—	2	14	16	33	005
60	3	63	6	4	5	9	24	66	90	252	006
13	—	13	3	2	1	3	1	38	39	69	007
2	—	2	—	1	—	1	4	21	25	30	008
8	—	8	2	—	1	1	1	20	21	40	009
8	—	8	—	—	—	—	—	4	4	13	010
24	—	24	2	1	1	2	5	37	42	104	011
25	—	25	3	—	—	—	10	23	33	75	012
13	—	13	—	1	—	1	3	10	13	32	013
1	—	1	—	1	—	1	2	1	3	5	014
21	—	21	3	—	—	—	7	25	32	68	015
1	—	1	—	—	—	—	4	4	8	11	016
31	—	31	—	—	1	1	6	38	44	110	017
176	2	178	5	2	6	8	26	261	287	592	018
46	1	47	7	2	1	3	15	115	130	224	019
6	—	6	—	—	1	1	2	12	14	23	077
28	—	28	1	—	1	1	10	34	44	92	020
124	2	126	3	3	5	8	26	242	268	459	021
10	—	10	1	—	—	—	3	20	23	36	022
20	—	20	2	—	—	—	1	40	41	78	023
7	—	7	2	2	—	2	4	45	49	67	024
75	—	75	7	2	—	2	13	104	117	249	025
44	—	44	2	—	1	1	10	64	74	128	026
25	—	25	—	1	—	1	9	51	60	98	027
10	—	10	1	—	—	—	1	7	8	29	028
87	—	87	5	2	5	7	14	136	150	338	029
18	—	18	1	1	—	1	4	39	43	64	030
25	—	25	2	1	—	1	12	67	79	123	031
10	—	10	2	1	—	1	2	28	30	55	032
14	—	14	1	—	—	—	3	52	55	77	033
9	—	9	—	—	—	—	2	12	14	25	034
18	1	19	3	—	2	2	6	62	68	108	035
4	—	4	1	1	—	1	1	10	11	18	036
23	—	23	3	1	2	3	8	47	55	123	037
850	12	862	114	65	95	160	287	1.757	2.044	3.502	038
14	—	14	4	1	1	2	9	44	53	87	039

segue TAV. 8 — Popolazione residente attiva in condizione professionale,

C —

Codice dei Comuni	COMUNI	AGRICOLTURA RAMO 0	INDUSTRIE							
			RAMO 1			RAMO 2	RAMO 3	RAMO 4	RAMO 5	
			1. A	1. B	TOTALE					
040	PAU	—	—	—	—	—	—	1	1	—
041	PAULILATINO	14	—	1	1	—	—	1	21	—
042	POMPU	1	—	—	—	—	—	—	2	1
043	RIOLA SARDO	19	—	—	—	—	—	2	6	1
044	RUINAS	7	—	—	—	—	—	—	9	1
045	SAMUGHEO	45	—	—	—	—	—	2	194	—
046	SAN NICOLO' D'ARCIDANO	11	—	—	—	1	—	2	1	—
047	SANTA GIUSTA	9	—	—	—	3	—	1	23	3
048	SANT'ANTONIO RUINAS	1	—	—	—	—	—	1	2	1
049	SANTU LUSSURGIU	10	—	—	—	—	—	2	34	3
050	SAN VERO MILIS	11	—	—	—	2	—	1	25	5
051	SCANO DI MONTIFERRO	10	—	1	1	1	—	3	22	—
052	SEDILO	16	—	—	—	3	—	3	26	2
053	SENEGHE	6	—	—	—	—	—	—	2	—
054	SENIS	1	—	—	—	1	—	4	6	1
055	SENNARIOLO	1	—	—	—	1	—	—	2	—
056	SIAMAGGIORE	5	—	—	—	2	—	—	1	—
057	SIAMANNA	4	—	—	—	—	—	—	1	—
076	SIAPICCIA	—	—	—	—	—	—	1	—	2
058	SIMALA	4	—	—	—	—	—	—	1	—
059	SIMAXIS	5	1	—	1	—	—	2	9	—
060	SINI	5	—	—	—	—	—	—	1	1
061	SIRIS	1	—	—	—	—	—	—	3	—
078	SODDI	6	—	—	—	—	—	—	—	—
062	SOLARUSSA	8	—	—	—	—	—	3	14	—
063	SORRADILE	1	—	—	—	2	—	1	2	1
064	TADASUNI	—	—	—	—	—	—	—	—	1
065	TERRALBA	38	—	—	—	1	—	—	94	3
066	TRAMATZA	1	—	—	—	—	—	—	2	—
067	TRESNURAGHES	27	—	—	—	1	—	2	7	2
068	ULA' TIRSO	—	—	3	3	—	—	1	—	—
069	URAS	12	—	—	—	2	—	2	3	6
070	USELLUS	7	—	—	—	1	—	1	1	1
071	VILLANOVA TRUSCHEDU	—	—	—	—	—	—	—	1	—
072	VILLAURBANA	15	—	—	—	—	—	—	8	1
073	VILLA VERDE	3	—	—	—	—	—	—	2	—
074	ZEDDIANI	28	—	1	1	—	—	2	8	—
075	ZERFALIU	2	—	—	—	—	—	—	2	—
	TOTALE PROVINCIA	846	11	31	42	73	105	917	112	

per sesso e ramo di attività economica

F E M M I N E

COMMERCIO RAMO 6			TRASPORTI E COMU- NICAZIONI RAMO 7	CREDITO E ASSICURAZIONE, SERVIZI ALLE IMPRESE, NOLEGGIO RAMO 8			PUBBLICA AMMINISTRAZIONE; SERVIZI PUBBLICI E PRIVATI RAMO 9			TOTALE	Codice dei Comuni
6. A	6. B	TOTALE		8. A	8. B	TOTALE	9. A	9. B	TOTALE		
6	1	7	2	1	—	1	3	17	20	32	040
43	—	43	7	—	—	—	13	75	88	175	041
5	—	5	—	—	—	—	2	7	9	18	042
36	—	36	4	—	3	3	9	74	83	154	043
15	—	15	1	—	—	—	6	20	26	59	044
58	—	58	3	1	—	1	13	37	50	353	045
56	1	57	8	1	2	3	14	86	100	183	046
63	—	63	8	3	8	11	18	111	129	250	047
12	—	12	2	1	—	1	3	16	19	39	048
43	—	43	2	2	2	4	13	110	123	221	049
34	—	34	6	—	—	—	17	77	94	178	050
36	—	36	4	3	—	3	7	58	65	145	051
40	—	40	4	3	—	3	13	76	89	186	052
25	1	26	2	—	1	1	11	64	75	112	053
10	—	10	—	1	—	1	4	32	36	60	054
4	—	4	—	—	—	—	—	3	3	11	055
21	—	21	—	1	2	3	4	21	25	57	056
8	—	8	1	—	—	—	5	29	34	48	057
2	1	3	—	—	—	—	—	7	7	13	076
22	—	22	1	1	—	1	2	18	20	49	058
31	1	32	3	4	1	5	8	59	67	124	059
13	—	13	1	—	2	2	3	23	26	49	060
2	—	2	1	—	—	—	4	10	14	21	061
3	—	3	—	—	—	—	2	5	7	16	078
45	—	45	1	1	1	2	15	75	90	163	062
9	—	9	1	1	—	1	7	10	17	35	063
4	—	4	—	—	—	—	2	7	9	14	064
168	2	170	11	3	9	12	25	209	234	563	065
26	—	26	—	1	1	2	7	48	55	86	066
12	1	13	6	1	—	1	9	47	56	115	067
7	—	7	—	1	—	1	1	21	22	34	068
78	2	80	8	4	2	6	16	99	115	234	069
18	—	18	1	—	2	2	4	47	51	83	070
8	—	8	3	—	—	—	1	6	7	19	071
39	—	39	5	3	1	4	14	100	114	186	072
6	—	6	2	1	1	2	3	28	31	46	073
6	1	7	3	1	1	2	5	27	32	83	074
8	—	8	1	1	—	1	3	49	52	66	075
2.972	33	3.005	295	140	170	310	852	5.599	6.451	12.156	

TAV. 9 - Popolazione residente attiva in condizione professionale, per sesso, settore di attività economica e posizione nella professione**A — TOTALE**

Codice dei Comuni	COMUNI	POSIZIONE NELLA PROFESSIONE									
		IMPRENDITORI E LIBERI PROFESSIONISTI		LAVORATORI IN PROPRIO		COADIUVANTI		DIRIGENTI E IMPIEGATI		LAVORATORI DIPENDENTI	
		MF	M	MF	M	MF	M	MF	M	MF	M
001	ABBASANTA	20	19	175	143	14	6	234	135	294	257
002	AIDOMAGGIORE	2	2	90	74	11	4	34	12	70	47
003	ALBAGIARA	—	—	23	22	—	—	21	9	40	35
004	ALES	14	11	113	89	13	5	154	82	242	173
005	ALLAI	1	1	27	21	1	—	17	10	81	62
006	ARBOREA	14	8	376	342	297	231	205	123	287	223
007	ARDAULI	3	2	111	93	6	6	71	35	171	157
008	ASSOLO	—	—	49	49	7	7	25	15	68	48
009	ASUNI	2	1	38	34	1	—	14	7	107	80
010	BARADILI	—	—	15	11	—	—	—	—	26	17
011	BARATILI SAN PIETRO	6	6	109	94	35	25	44	21	202	146
012	BARESSA	2	2	81	69	25	8	35	15	126	100
013	BAULADU	1	1	51	43	6	4	22	16	87	71
014	BIDONI'	—	—	14	13	—	—	5	3	34	32
015	BONARCADO	1	1	99	85	6	2	45	27	178	146
016	BORONEDDU	1	1	11	10	1	1	5	1	35	29
017	BUSACHI	6	4	197	174	28	15	78	41	196	161
018	CABRAS	62	52	736	649	167	89	294	169	1.221	929
019	CUGLIERI	15	13	347	308	33	22	193	89	387	319
077	CURCURIS	—	—	24	20	1	1	14	5	71	61
020	FORDONGIANUS	1	1	93	76	11	6	41	28	196	139
021	GHILARZA	27	24	359	290	65	22	350	176	685	515
022	GONNOSCODINA	4	4	34	29	7	5	26	13	95	79
023	GONNOSNO'	5	5	80	65	10	1	41	17	182	152
024	GONNOSTRAMATZA	1	1	61	52	5	5	32	17	165	122
025	MARRUBIU	29	26	288	239	41	18	162	102	743	629
026	MASULLAS	5	5	62	43	6	2	36	13	305	223
027	MILIS	7	7	152	133	10	4	75	44	177	135
028	MOGORELLA	1	—	68	62	11	9	16	11	67	52
029	MOGORO	15	12	348	275	45	24	168	107	808	628
030	MORGONGIORI	4	4	74	68	9	5	36	20	163	125
031	NARBOLIA	13	11	124	113	15	11	62	26	268	198
032	NENELI	14	12	69	60	4	2	46	21	85	68
033	NORBELLO	4	4	74	66	7	3	73	32	165	141
034	NUGHEDU SANTA VITTORIA	2	2	26	17	—	—	21	13	76	68
035	NURACHI	5	4	153	139	30	21	51	28	220	159
036	NURECI	—	—	44	40	1	1	11	3	60	54
037	OLLASTRA SIMAXIS	1	1	122	101	42	9	40	15	196	152
038	ORISTANO	419	370	1.566	1.142	273	112	3.992	2.056	3.547	2.615
039	PALMAS ARBOREA	1	1	74	66	5	2	34	12	231	177

segue TAV. 9 — Popolazione residente attiva in condizione professionale, per sesso,
settore di attività economica e posizione nella professione

A — TOTALE

Codice dei Comuni	COMUNI	POSIZIONE NELLA PROFESSIONE									
		IMPRENDITORI E LIBERI PROFESSIONISTI		LAVORATORI IN PROPRIO		COADIUVANTI		DIRIGENTI E IMPIEGATI		LAVORATORI DIPENDENTI	
		MF	M	MF	M	MF	M	MF	M	MF	M
040	PAU	—	—	25	22	1	—	19	12	86	65
041	PAULILATINO	11	10	279	229	8	5	113	54	341	279
042	POMPU	—	—	17	16	—	—	9	5	67	54
043	RIOLA SARDO	15	10	191	174	14	6	79	45	344	254
044	RUINAS	2	2	81	68	14	6	26	14	104	78
045	SAMUGHEO	10	10	591	403	69	34	84	46	370	278
046	SAN NICOLO' D'ARCIDANO	16	11	176	150	42	14	89	44	570	491
047	SANTA GIUSTA	15	11	181	139	18	7	161	88	652	532
048	SANT'ANTONIO RUINAS	3	1	36	31	5	4	27	9	71	58
049	SANTU LUSSURGIU	15	12	374	335	31	23	165	75	335	254
050	SAN VERO MILIS	17	11	249	224	28	19	95	48	344	253
051	SCANO DI MONTIFERRO	13	7	239	199	12	5	95	39	159	123
052	SEDILO	5	4	327	288	29	12	116	51	274	210
053	SENEGHE	6	4	258	241	14	12	84	35	225	183
054	SENIS	1	1	35	29	—	—	26	13	151	110
055	SENNARIOLO	3	2	22	17	2	2	3	1	25	22
056	SIAMAGGIORE	1	1	70	60	11	7	45	26	140	116
057	SIAMANNA	1	1	77	68	2	1	27	12	100	77
076	SIAPICCIA	—	—	14	13	—	—	7	7	44	32
058	SIMALA	—	—	18	14	4	3	37	16	96	73
059	SIMAXIS	16	13	107	77	6	1	85	51	300	248
060	SINI	—	—	51	38	3	2	24	12	121	98
061	SIRIS	1	1	11	10	3	3	6	2	57	41
078	SODDI	—	—	27	21	1	—	7	4	26	20
062	SOLARUSSA	16	13	154	122	13	7	111	60	424	353
063	SORRADILE	10	4	41	34	1	—	17	7	50	39
064	TADASUNI	—	—	12	10	—	—	9	3	40	34
065	TERRALBA	40	32	695	572	78	50	353	210	1.527	1.266
066	TRAMATZA	1	1	51	41	11	7	44	25	190	137
067	TRESNURAGHES	8	8	127	96	11	4	76	37	178	140
068	ULA' TIRSO	1	1	34	28	2	2	27	16	112	95
069	URAS	14	11	199	167	34	19	129	63	594	476
070	USELLUS	4	3	99	84	11	7	49	29	159	116
071	VILLANOVA TRUSCHEDU	—	—	23	18	1	—	10	5	35	27
072	VILLAURBANA	4	4	144	108	10	3	68	24	321	222
073	VILLA VERDE	1	1	34	27	4	2	29	16	84	60
074	ZEDDIANI	4	4	89	80	11	4	44	23	190	144
075	ZERFALIU	2	1	72	68	1	—	19	12	182	129
	TOTALE PROVINCIA	964	813	11.787	9.740	1.754	959	9.237	4.808	21.445	16.711

segue TAV. 9 — **Popolazione residente attiva in condizione professionale, per sesso, settore di attività economica e posizione nella professione**

B — AGRICOLTURA, CACCIA, FORESTE E PESCA

Codice dei Comuni	COMUNI	POSIZIONE NELLA PROFESSIONE									
		IMPRENDITORI E LIBERI PROFESSIONISTI		LAVORATORI IN PROPRIO		COADIUVANTI		DIRIGENTI E IMPIEGATI		LAVORATORI DIPENDENTI	
		MF	M	MF	M	MF	M	MF	M	MF	M
001	ABBASANTA	1	1	66	62	3	3	3	3	33	27
002	AIDOMAGGIORE	—	—	65	56	10	4	—	—	5	2
003	ALBAGIARA	—	—	14	14	—	—	2	1	5	5
004	ALES	—	—	23	21	3	2	—	—	22	22
005	ALLAI	—	—	15	15	—	—	—	—	5	5
006	ARBOREA	—	—	299	286	272	222	30	27	95	85
007	ARDAULI	—	—	51	51	—	—	—	—	28	27
008	ASSOLO	—	—	34	34	7	7	—	—	10	10
009	ASUNI	—	—	21	21	—	—	—	—	13	13
010	BARADILI	—	—	10	9	—	—	—	—	5	5
011	BARATILI SAN PIETRO	1	1	74	68	31	24	3	2	47	36
012	BARESSA	—	—	44	43	11	4	—	—	12	10
013	BAULADU	1	1	30	28	2	2	—	—	24	24
014	BIDONI'	—	—	11	11	—	—	—	—	10	10
015	BONARCADO	1	1	44	41	—	—	1	1	39	39
016	BORONEDDU	1	1	5	5	—	—	—	—	2	2
017	BUSACHI	—	—	130	127	17	12	—	—	18	12
018	CABRAS	6	6	376	354	79	52	7	6	265	234
019	CUGLIERI	3	3	144	138	12	11	1	—	110	93
077	CURCURIS	—	—	15	15	—	—	—	—	7	6
020	FORDONGIANUS	—	—	38	36	2	1	—	—	8	8
021	GHILARZA	—	—	97	96	10	4	—	—	17	13
022	GONNOSCODINA	1	1	20	20	1	1	—	—	11	11
023	GONNOSNO'	—	—	36	32	2	1	1	—	18	18
024	GONNOSTRAMATZA	—	—	30	28	3	3	—	—	12	10
025	MARRUBIU	5	5	141	134	12	8	13	9	162	149
026	MASULLAS	—	—	18	17	1	1	—	—	32	32
027	MILIS	—	—	44	40	—	—	3	3	25	24
028	MOGORELLA	—	—	44	44	8	8	—	—	8	8
029	MOGORO	1	1	132	122	15	10	3	3	88	84
030	MORGONGIORI	—	—	38	38	4	4	—	—	16	16
031	NARBOLIA	—	—	71	67	4	4	—	—	47	42
032	NENELI	—	—	38	37	—	—	2	1	22	21
033	NORBELLO	—	—	49	47	2	1	—	—	26	25
034	NUGHEDU SANTA VITTORIA	—	—	4	4	—	—	—	—	18	16
035	NURACHI	—	—	94	90	22	18	—	—	37	37
036	NURECI	—	—	32	31	1	1	—	—	14	14
037	OLLASTRA SIMAXIS	—	—	82	74	33	7	—	—	26	25
038	ORISTANO	11	9	238	208	29	12	44	37	204	168
039	PALMAS ARBOREA	—	—	49	47	4	2	—	—	40	34

segue TAV. 9 — **Popolazione residente attiva in condizione professionale, per sesso, settore di attività economica e posizione nella professione**

B — AGRICOLTURA, CACCIA, FORESTE E PESCA

Codice dei Comuni	COMUNI	POSIZIONE NELLA PROFESSIONE									
		IMPRENDITORI E LIBERI PROFESSIONISTI		LAVORATORI IN PROPRIO		COADIUVANTI		DIRIGENTI E IMPIEGATI		LAVORATORI DIPENDENTI	
		MF	M	MF	M	MF	M	MF	M	MF	M
040	PAU	—	—	16	16	—	—	—	—	14	14
041	PAULILATINO	—	—	166	153	2	2	1	1	41	40
042	POMPU	—	—	5	5	—	—	—	—	7	6
043	RIOLA SARDO	4	4	124	116	3	2	—	—	108	98
044	RUINAS	—	—	44	42	4	—	—	—	25	24
045	SAMUGHEO	—	—	259	227	32	19	1	1	28	28
046	SAN NICOLO' D'ARCIDANO	—	—	93	88	9	6	—	—	157	154
047	SANTA GIUSTA	—	—	60	58	6	4	3	3	140	135
048	SANT'ANTONIO RUINAS	—	—	22	22	4	4	—	—	18	17
049	SANTU LUSSURGIU	2	2	227	220	12	12	1	1	62	59
050	SAN VERO MILIS	3	1	151	148	15	11	3	3	68	66
051	SCANO DI MONTIFERRO	—	—	132	127	4	3	1	1	27	23
052	SEDILO	—	—	221	215	17	8	—	—	11	10
053	SENEGHE	—	—	176	175	7	7	—	—	48	43
054	SENIS	—	—	17	17	—	—	1	1	24	23
055	SENNARIOLO	2	2	12	11	—	—	—	—	5	5
056	SIAMAGGIORE	—	—	42	41	8	5	1	1	23	22
057	SIAMANNA	—	—	48	47	2	1	—	—	21	19
076	SIAPICCIA	—	—	11	11	—	—	—	—	5	5
058	SIMALA	—	—	5	5	1	1	—	—	15	11
059	SIMAXIS	3	3	38	34	—	—	4	3	17	17
060	SINI	—	—	21	17	—	—	—	—	18	17
061	SIRIS	—	—	4	4	—	—	—	—	8	7
078	SODDI	—	—	19	16	1	—	1	1	3	1
062	SOLARUSSA	1	1	73	69	1	—	3	3	52	49
063	SORRADILE.	—	—	19	19	—	—	—	—	5	4
064	TADASUNI	—	—	4	4	—	—	—	—	5	5
065	TERRALBA	2	2	348	331	23	21	12	11	292	274
066	TRAMATZA	—	—	29	29	3	3	2	1	19	19
067	TRESNURAGHES	—	—	66	46	6	2	—	—	42	39
068	ULA' TIRSO	—	—	19	19	1	1	—	—	7	7
069	URAS	1	1	77	74	11	8	2	2	42	36
070	USELLUS	—	—	50	47	5	4	1	1	33	30
071	VILLANOVA TRUSCHEDU	—	—	11	11	—	—	—	—	2	2
072	VILLAURBANA	—	—	71	63	8	2	—	—	40	39
073	VILLA VERDE	—	—	22	21	2	1	—	—	11	10
074	ZEDDIANI	—	—	70	66	10	4	1	1	78	60
075	ZERFALIU	—	—	45	45	—	—	—	—	21	19
	TOTALE PROVINCIA	50	46	5.583	5.270	797	560	151	128	3.128	2.859

segue TAV. 9 — Popolazione residente attiva in condizione professionale, per sesso,
settore di attività economica e posizione nella professione

C — INDUSTRIE

Codice dei Comuni	COMUNI	POSIZIONE NELLA PROFESSIONE									
		IMPRENDITORI E LIBERI PROFESSIONISTI		LAVORATORI IN PROPRIO		COADIUVANTI		DIRIGENTI E IMPIEGATI		LAVORATORI DIPENDENTI	
		MF	M	MF	M	MF	M	MF	M	MF	M
001	ABBASANTA	5	5	27	20	—	—	11	9	87	84
002	AIDOMAGGIORE	—	—	11	11	—	—	7	5	38	34
003	ALBAGIARA	—	—	4	4	—	—	2	1	16	14
004	ALES	—	—	35	30	1	1	6	6	93	88
005	ALLAI	—	—	3	3	—	—	1	1	36	28
006	ARBOREA	1	1	15	11	1	1	20	19	74	71
007	ARDAULI	—	—	27	21	3	3	5	2	103	102
008	ASSOLO	—	—	5	5	—	—	1	—	25	24
009	ASUNI	—	—	6	5	—	—	1	1	53	46
010	BARADILI	—	—	—	—	—	—	—	—	9	9
011	BARATILI SAN PIETRO	1	1	15	10	—	—	6	3	71	70
012	BARESSA	2	2	6	6	1	1	3	3	51	47
013	BAULADU	—	—	6	6	—	—	2	1	18	16
014	BIDONI'	—	—	1	1	—	—	—	—	16	16
015	BONARCADO	—	—	28	27	—	—	2	2	62	54
016	BORONEDDU	—	—	2	2	—	—	—	—	20	18
017	BUSACHI	—	—	25	18	—	—	5	3	111	100
018	CABRAS	2	2	145	142	14	10	26	23	404	381
019	CUGLIERI	1	1	103	99	2	2	12	11	156	149
077	CURCURIS	—	—	2	2	—	—	2	1	31	31
020	FORDONGIANUS	1	1	19	16	1	1	3	3	91	78
021	GHILARZA	5	5	97	88	8	6	47	40	350	325
022	GONNOSCODINA	—	—	3	3	—	—	4	3	58	57
023	GONNOSNO'	2	2	12	11	—	—	6	3	105	100
024	GONNOSTRAMATZA	—	—	12	12	1	1	2	2	76	73
025	MARRUBIU	4	4	51	46	4	4	14	8	286	277
026	MASULLAS	—	—	15	11	—	—	2	2	139	137
027	MILIS	—	—	22	20	1	1	7	6	77	73
028	MOGORELLA	—	—	10	8	1	1	—	—	46	38
029	MOGORO	—	—	88	64	9	6	21	16	457	419
030	MORGONGIORI	—	—	9	9	—	—	2	1	63	63
031	NARBOLIA	—	—	32	31	1	—	2	2	121	116
032	NEONELI	8	8	13	11	—	—	—	—	38	31
033	NORBELLO	1	1	7	7	2	2	1	1	60	57
034	NUGHEDU SANTA VITTORIA	1	1	4	4	—	—	—	—	37	37
035	NURACHI	1	1	26	23	1	1	3	2	82	78
036	NURECI	—	—	2	2	—	—	—	—	23	23
037	OLLASTRA SIMAXIS	—	—	11	10	4	2	2	2	72	71
038	ORISTANO	38	37	257	222	17	9	346	269	1.192	1.083
039	PALMAS ARBOREA	—	—	3	3	—	—	—	—	94	90

segue TAV. 9 — Popolazione residente attiva in condizione professionale, per sesso,
settore di attività economica e posizione nella professione

C — INDUSTRIE

Codice dei Comuni	COMUNI	POSIZIONE NELLA PROFESSIONE									
		IMPRENDITORI E LIBERI PROFESSIONISTI		LAVORATORI IN PROPRIO		COADIUVANTI		DIRIGENTI E IMPIEGATI		LAVORATORI DIPENDENTI	
		MF	M	MF	M	MF	M	MF	M	MF	M
040	PAU	—	—	2	2	1	—	1	1	34	33
041	PAULILATINO	1	1	36	33	2	1	5	1	139	124
042	POMPU	—	—	4	4	—	—	2	2	41	38
043	RIOLA SARDO	—	—	32	32	6	3	8	7	111	106
044	RUINAS	1	1	18	14	3	1	1	—	33	30
045	SAMUGHEO	3	3	228	116	23	8	8	8	247	178
046	SAN NICOLO' D'ARCIDANO	1	1	26	26	2	1	3	3	245	242
047	SANTA GIUSTA	1	—	31	26	3	1	15	11	248	230
048	SANT'ANTONIO RUINAS	—	—	2	2	—	—	2	—	29	27
049	SANTU LUSSURGIU	1	1	74	67	7	5	4	2	180	152
050	SAN VERO MILIS	2	2	42	35	4	4	7	6	133	108
051	SCANO DI MONTIFERRO	3	3	51	42	4	1	13	7	71	62
052	SEDILO	—	—	33	28	2	1	10	7	188	163
053	SENEGHE	—	—	42	41	—	—	1	1	90	89
054	SENIS	—	—	9	9	—	—	4	1	69	60
055	SENNARIOLO	—	—	3	3	1	1	—	—	10	7
056	SIAMAGGIORE	—	—	1	1	—	—	5	3	62	61
057	SIAMANNA	—	—	8	7	—	—	1	1	35	35
076	SIAPICCIA	—	—	—	—	—	—	1	1	22	19
058	SIMALA	—	—	—	—	—	—	1	1	33	32
059	SIMAXIS	—	—	22	18	—	—	9	6	155	150
060	SINI	—	—	12	12	—	—	1	1	62	60
061	SIRIS	—	—	3	3	—	—	—	—	30	27
078	SODDI	—	—	2	2	—	—	—	—	12	12
062	SOLARUSSA	3	3	31	28	1	—	9	7	204	193
063	SORRADILE	—	—	8	7	—	—	1	1	37	32
064	TADASUNI	—	—	2	2	—	—	—	—	20	19
065	TERRALBA	3	3	94	88	2	1	28	23	738	652
066	TRAMATZA	—	—	6	5	1	—	1	1	77	77
067	TRESNURAGHES	1	1	28	26	1	1	7	6	64	55
068	ULA' TIRSO	—	—	3	3	—	—	3	3	69	65
069	URAS	—	—	32	29	1	1	10	7	243	236
070	USELLUS	—	—	16	15	1	—	2	2	63	61
071	VILLANOVA TRUSCHEDU	—	—	4	3	—	—	2	2	17	17
072	VILLAURBANA	—	—	16	16	1	—	1	1	90	82
073	VILLA VERDE	—	—	2	1	—	—	2	1	24	24
074	ZEDDIANI	—	—	7	7	—	—	3	2	57	47
075	ZERFALIU	—	—	10	9	—	—	—	—	92	91
	TOTALE PROVINCIA	93	91	2.099	1.786	138	82	745	577	9.015	8.305

segue TAV. 9 — **Popolazione residente attiva in condizione professionale, per sesso, settore di attività economica e posizione nella professione**

D — ALTRE ATTIVITÀ

Codice dei Comuni	COMUNI	POSIZIONE NELLA PROFESSIONE									
		IMPRENDITORI E LIBERI PROFESSIONISTI		LAVORATORI IN PROPRIO		COADIUVANTI		DIRIGENTI E IMPIEGATI		LAVORATORI DIPENDENTI	
		MF	M	MF	M	MF	M	MF	M	MF	M
001	ABBASANTA	14	13	82	61	11	3	220	123	174	146
002	AIDOMAGGIORE	2	2	14	7	1	—	27	7	27	11
003	ALBAGIARA	—	—	5	4	—	—	17	7	19	16
004	ALES	14	11	55	38	9	2	148	76	127	63
005	ALLAI	1	1	9	3	1	—	16	9	40	29
006	ARBOREA	13	7	62	45	24	8	155	77	118	67
007	ARDAULI	3	2	33	21	3	3	66	33	40	28
008	ASSOLO	—	—	10	10	—	—	24	15	33	14
009	ASUNI	2	1	11	8	1	—	13	6	41	21
010	BARADILI	—	—	5	2	—	—	—	—	12	3
011	BARATILI SAN PIETRO	4	4	20	16	4	1	35	16	84	40
012	BARESSA	—	—	31	20	13	3	32	12	63	43
013	BAULADU	—	—	15	9	4	2	20	15	45	31
014	BIDONI'	—	—	2	1	—	—	5	3	8	6
015	BONARCADO	—	—	27	17	6	2	42	24	77	53
016	BORONEDDU	—	—	4	3	1	1	5	1	13	9
017	BUSACHI	6	4	42	29	11	3	73	38	67	49
018	CABRAS	54	44	215	153	74	27	261	140	552	314
019	CUGLIERI	11	9	100	71	19	9	180	78	121	77
077	CURCURIS	—	—	7	3	1	1	12	4	33	24
020	FORDONGIANUS	—	—	36	24	8	4	38	25	97	52
021	GHILARZA	22	19	165	106	47	12	303	136	318	177
022	GONNOSCODINA	3	3	11	6	6	4	22	10	26	11
023	GONNOSNO'	3	3	32	22	8	—	34	14	59	34
024	GONNOSTRAMATZA	1	1	19	12	1	1	30	15	77	39
025	MARRUBIU	20	17	96	59	25	6	135	85	295	203
026	MASULLAS	5	5	29	15	5	1	34	11	134	54
027	MILIS	7	7	86	73	9	3	65	35	75	38
028	MOGORELLA	1	—	14	10	2	—	16	11	13	6
029	MOGORO	14	11	128	89	21	8	144	88	263	125
030	MORGONGIORI	4	4	27	21	5	1	34	19	84	46
031	NARBOLIA	13	11	21	15	10	7	60	24	100	40
032	NEONELI	6	4	18	12	4	2	44	20	25	16
033	NORBELLO	3	3	18	12	3	—	72	31	79	59
034	NUGHEDU SANTA VITTORIA	1	1	18	9	—	—	21	13	21	15
035	NURACHI	4	3	33	26	7	2	48	26	101	44
036	NURECI	—	—	10	7	—	—	11	3	23	17
037	OLLAISTRA SIMAXIS	1	1	29	17	5	—	38	13	98	56
038	ORISTANO	370	324	1.071	712	227	91	3.602	1.750	2.151	1.364
039	PALMAS ARBOREA	1	1	22	16	1	—	34	12	97	53

segue TAV. 9 — Popolazione residente attiva in condizione professionale, per sesso, settore di attività economica e posizione nella professione
D — ALTRE ATTIVITÀ

Codice dei Comuni	COMUNI	POSIZIONE NELLA PROFESSIONE									
		IMPRENDITORI E LIBERI PROFESSIONISTI		LAVORATORI IN PROPRIO		COADIUVANTI		DIRIGENTI E IMPIEGATI		LAVORATORI DIPENDENTI	
		MF	M	MF	M	MF	M	MF	M	MF	M
040	PAU	—	—	7	4	—	—	18	11	38	18
041	PAULILATINO	10	9	77	43	4	2	107	52	161	115
042	POMPU	—	—	8	7	—	—	7	3	19	10
043	RIOLA SARDO	11	6	35	26	5	1	71	38	125	50
044	RUINAS	1	1	19	12	7	5	25	14	46	24
045	SAMUGHEO	7	7	104	60	14	7	75	37	95	72
046	SAN NICOLO' D'ARCIDANO	15	10	57	36	31	7	86	41	168	95
047	SANTA GIUSTA	14	11	90	55	9	2	143	74	264	167
048	SANT'ANTONIO RUINAS	3	1	12	7	1	—	25	9	24	14
049	SANTU LUSSURGIU	12	9	73	48	12	6	160	72	93	43
050	SAN VERO MILIS	12	8	56	41	9	4	85	39	143	79
051	SCANO DI MONTIFERRO	10	4	56	30	4	1	81	31	61	38
052	SEDILO	5	4	73	45	10	3	106	44	75	37
053	SENEGHE	6	4	40	25	7	5	83	34	87	51
054	SENIS	1	1	9	3	—	—	21	11	58	27
055	SENNARIOLO	1	—	7	3	1	1	3	1	10	10
056	SIAMAGGIORE	1	1	27	18	3	2	39	22	55	33
057	SIAMANNA	1	1	21	14	—	—	26	11	44	23
076	SIAPICCIA	—	—	3	2	—	—	6	6	17	8
058	SIMALA	—	—	13	9	3	2	36	15	48	30
059	SIMAXIS	13	10	47	25	6	1	72	42	128	81
060	SINI	—	—	18	9	3	2	23	11	41	21
061	SIRIS	1	1	4	3	3	3	6	2	19	7
078	SODDI	—	—	6	3	—	—	6	3	11	7
062	SOLARUSSA	12	9	50	25	11	7	99	50	168	111
063	SORRADILE	10	4	14	8	1	—	16	6	8	3
064	TADASUNI	—	—	6	4	—	—	9	3	15	10
065	TERRALBA	35	27	253	153	53	28	313	176	497	340
066	TRAMATZA	1	1	16	7	7	4	41	23	94	41
067	TRESNURAGHES	7	7	33	24	4	1	69	31	72	46
068	ULA' TIRSO	1	1	12	6	1	1	24	13	36	23
069	URAS	13	10	90	64	22	10	117	54	309	204
070	USELLUS	4	3	33	22	5	3	46	26	63	25
071	VILLANOVA TRUSCHEDU	—	—	8	4	1	—	8	3	16	8
072	VILLAURBANA	4	4	57	29	1	1	67	23	191	101
073	VILLA VERDE	1	1	10	5	2	1	27	15	49	26
074	ZEDDIANI	4	4	12	7	1	—	40	20	55	37
075	ZERFALIU	2	1	17	14	1	—	19	12	69	19
	TOTALE PROVINCIA	821	676	4.105	2.684	819	317	8.341	4.103	9.302	5.547

TAV. 10 - Popolazione residente attiva in condizione professionale,

Codice dei Comuni	COMUNI	CLASSI								
		14 - 19			20 - 29			30 - 54		
		Agricoltura, caccia, foreste e pesca	Industrie	Altre attività	Agricoltura, caccia, foreste e pesca	Industrie	Altre attività	Agricoltura, caccia, foreste e pesca	Industrie	Altre attività
001	ABBASANTA	8	10	9	13	43	131	55	72	315
002	AIDOMAGGIORE	2	4	5	12	20	18	47	29	45
003	ALBAGIARA	—	1	3	3	6	15	12	14	20
004	ALES	3	6	22	10	45	92	29	75	201
005	ALLAI	—	4	6	6	22	12	10	14	44
006	ARBOREA	63	11	20	165	27	102	377	71	213
007	ARDAULI	1	3	4	5	58	30	51	72	99
008	ASSOLO	1	1	9	9	12	18	22	18	32
009	ASUNI	3	5	11	5	31	28	21	21	25
010	BARADILI	—	—	2	—	4	8	9	5	5
011	BARATILI SAN PIETRO	20	8	15	33	36	53	74	48	69
012	BARESSA	1	4	17	8	16	47	40	43	63
013	BAULADU	5	3	4	12	8	23	27	14	48
014	BIDONI'	2	3	—	5	9	8	11	5	4
015	BONARCADO	1	9	8	19	24	52	58	56	80
016	BORONEDDU	—	1	3	1	7	5	7	14	15
017	BUSACHI	11	5	8	23	47	63	89	83	104
018	CABRAS	60	74	115	145	182	329	436	323	635
019	CUGLIERI	14	13	14	32	57	85	158	188	266
077	CURCURIS	4	4	4	2	10	28	15	21	18
020	FORDONGIANUS	—	16	21	8	31	61	27	62	81
021	GHILARZA	7	51	34	16	137	229	66	298	506
022	GONNOSCODINA	1	5	10	2	24	21	21	34	35
023	GONNOSNO'	—	18	17	5	34	35	43	70	73
024	GONNOSTRAMATZA	3	9	23	9	24	49	29	55	51
025	MARRUBIU	12	26	53	56	102	150	220	222	334
026	MASULLAS	1	8	43	9	46	79	38	100	78
027	MILIS	4	16	14	10	28	76	47	62	131
028	MOGORELLA	8	15	—	8	22	11	31	15	26
029	MOGORO	8	35	74	37	185	193	164	322	267
030	MORGONGIORI	7	2	21	19	29	44	31	43	85
031	NARBOLIA	14	23	30	17	67	70	68	60	89
032	NEONELI	2	—	3	10	11	29	36	47	57
033	NORBELLO	5	12	8	12	31	60	45	27	92
034	NUGHEDU SANTA VITTORIA	—	2	—	1	11	14	17	28	38
035	NURACHI	12	15	29	17	45	57	87	51	95
036	NURECI	3	2	2	2	9	8	37	13	29
037	OLLASTRA SIMAXIS	7	11	21	12	28	64	94	49	77
038	ORISTANO	22	131	265	106	492	1.711	312	1.115	4.757
039	PALMAS ARBOREA	6	17	16	16	37	59	58	39	71

per sesso, classe di età e settore di attività economica

TOTALE

DI ETÀ (anni)

55 - 59			60 - 64			65 e più			TOTALE			Codice dei Comuni
Agricoltura, caccia, foreste e pesca	Industrie	Altre attività	Agricoltura, caccia, foreste e pesca	Industrie	Altre attività	Agricoltura, caccia, foreste e pesca	Industrie	Altre attività	Agricoltura, caccia, foreste e pesca	Industrie	Altre attività	
11	2	24	9	1	9	10	2	13	106	130	501	001
11	1	—	1	1	1	7	1	2	80	56	71	002
3	1	1	2	—	1	1	—	1	21	22	41	003
5	4	17	—	1	7	1	4	14	48	135	353	004
2	—	2	1	—	2	1	—	1	20	40	67	005
40	1	15	17	1	10	34	—	12	696	111	372	006
7	3	5	7	2	4	8	—	3	79	138	145	007
7	—	2	10	—	3	2	—	3	51	31	67	008
2	2	1	1	1	2	2	—	1	34	60	68	009
4	—	—	—	—	2	2	—	—	15	9	17	010
11	1	8	7	—	2	11	—	—	156	93	147	011
6	—	8	5	—	2	7	—	2	67	63	139	012
5	1	5	4	—	3	4	—	1	57	26	84	013
2	—	2	1	—	—	—	—	1	21	17	15	014
5	3	10	1	—	1	1	—	1	85	92	152	015
—	—	—	—	—	—	—	—	—	8	22	23	016
19	4	11	11	—	8	12	2	5	165	141	199	017
49	9	39	22	2	16	21	1	22	733	591	1.156	018
27	8	30	14	2	15	25	6	21	270	274	431	019
1	—	1	—	—	2	—	—	—	22	35	53	077
8	2	12	3	3	1	2	1	3	48	115	179	020
19	19	42	4	2	28	12	—	16	124	507	855	021
4	2	1	4	—	—	1	—	1	33	65	68	022
6	3	6	1	—	2	2	—	3	57	125	136	023
3	3	2	1	—	1	—	—	2	45	91	128	024
27	8	22	12	1	9	6	—	3	333	359	571	025
3	2	1	—	—	4	—	—	2	51	156	207	026
8	1	5	2	—	10	1	—	6	72	107	242	027
5	1	3	5	4	3	3	—	3	60	57	46	028
24	25	17	2	4	10	4	4	9	239	575	570	029
1	—	3	—	—	1	—	—	—	58	74	154	030
16	5	12	5	1	2	2	—	1	122	156	204	031
7	1	4	1	—	1	6	—	3	62	59	97	032
5	1	9	4	—	5	6	—	1	77	71	175	033
3	1	7	1	—	2	—	—	—	22	42	61	034
21	2	7	9	—	3	7	—	2	153	113	193	035
4	1	1	—	—	2	1	—	2	47	25	44	036
10	1	5	8	—	2	10	—	2	141	89	171	037
57	83	409	17	20	142	12	9	137	526	1.850	7.421	038
4	1	5	3	3	4	6	—	—	93	97	155	039

segue TAV. 10 — Popolazione residente attiva in condizione professionale,

A —

Codice dei Comuni	COMUNI	CLASSI								
		14 - 19			20 - 29			30 - 54		
		Agricoltura, caccia, foreste e pesca	Industrie	Altre attività	Agricoltura, caccia, foreste e pesca	Industrie	Altre attività	Agricoltura, caccia, foreste e pesca	Industrie	Altre attività
040	PAU	1	4	15	2	16	16	27	16	30
041	PAULILATINO	6	17	14	35	63	93	110	94	224
042	POMPU	1	3	5	3	18	17	8	26	11
043	RIOLA SARDO	13	22	32	41	58	59	130	70	136
044	RUINAS	—	6	12	9	18	32	55	30	44
045	SAMUGHEO	14	61	25	58	179	67	183	252	179
046	SAN NICOLO' D'ARCIDANO	6	40	53	38	94	106	161	140	172
047	SANTA GIUSTA	10	13	39	27	96	175	124	180	275
048	SANT'ANTONIO RUINAS	9	3	2	7	19	23	22	11	38
049	SANTU LUSSURGIU	9	32	7	38	80	75	145	137	223
050	SAN VERO MILIS	12	31	25	44	65	87	141	88	172
051	SCANO DI MONTIFERRO	6	9	9	14	42	59	102	82	115
052	SEDILO	16	24	19	40	84	56	107	117	170
053	SENEGHE	17	11	12	34	43	71	125	71	122
054	SENIS	—	3	10	1	27	26	27	47	48
055	SENNARIOLO	1	1	—	1	6	3	12	7	14
056	SIAMAGGIORE	7	2	14	13	27	46	46	37	59
057	SIAMANNA	3	2	1	15	11	35	43	31	49
076	SIAPICCIA	2	2	5	4	9	9	9	10	11
058	SIMALA	2	2	16	3	6	30	12	23	36
059	SIMAXIS	3	13	20	11	48	95	44	114	138
060	SINI	1	7	8	7	24	31	26	42	43
061	SIRIS	1	2	3	1	12	15	10	17	15
078	SODDI	—	1	2	—	5	5	16	7	14
062	SOLARUSSA	2	30	27	26	71	103	73	140	192
063	SORRADILE	1	1	2	5	11	6	17	30	36
064	TADASUNI	1	3	—	1	7	12	3	9	13
065	TERRALBA	24	90	84	139	280	308	445	481	657
066	TRAMATZA	3	11	26	8	29	62	31	41	62
067	TRESNURAGHES	2	12	8	15	29	39	65	54	112
068	ULA' TIRSO	1	2	2	7	30	20	16	36	41
069	URAS	3	17	64	18	90	178	81	171	267
070	USELLUS	4	7	19	17	24	36	44	45	84
071	VILLANOVA TRUSCHEDU	—	2	4	1	8	11	11	13	14
072	VILLAURBANA	7	6	33	20	39	114	82	60	153
073	VILLA VERDE	2	2	10	8	7	38	20	19	38
074	ZEDDIANI	11	6	6	32	30	31	100	27	66
075	ZERFALIU	6	10	17	4	27	41	48	65	48
	TOTALE PROVINCIA	528	1.093	1.613	1.627	3.789	6.397	5.740	6.738	13.394

per sesso, classe di età e settore di attività economica

TOTALE

DI ETÀ (anni)												Codice dei Comuni
55 - 59			60 - 64			65 e più			TOTALE			
Agricoltura, caccia, foreste e pesca	Industrie	Altre attività	Agricoltura, caccia, foreste e pesca	Industrie	Altre attività	Agricoltura, caccia, foreste e pesca	Industrie	Altre attività	Agricoltura, caccia, foreste e pesca	Industrie	Altre attività	
—	2	1	—	—	1	—	—	—	30	38	63	040
26	8	15	15	1	8	18	—	5	210	183	359	041
—	—	—	—	—	1	—	—	—	12	47	34	042
27	5	7	11	1	5	17	1	8	239	157	247	043
7	2	4	1	—	5	1	—	1	73	56	98	044
36	13	13	21	1	7	8	3	4	320	509	295	045
34	3	17	13	—	7	7	—	2	259	277	357	046
16	7	14	15	2	12	17	—	5	209	298	520	047
1	—	1	2	—	—	3	—	1	44	33	65	048
39	8	19	28	4	15	45	5	11	304	266	350	049
20	2	12	8	1	5	15	1	4	240	188	305	050
23	5	20	11	2	7	8	2	2	164	142	212	051
34	6	9	18	1	7	34	1	8	249	233	269	052
16	7	5	9	—	8	30	1	5	231	133	223	053
6	2	2	4	2	2	4	1	1	42	82	89	054
4	—	3	—	—	1	1	—	1	19	14	22	055
5	1	1	2	1	3	1	—	2	74	68	125	056
8	—	4	2	—	2	—	—	1	71	44	92	057
1	1	1	—	1	—	—	—	—	16	23	26	076
—	3	9	2	—	3	2	—	6	21	34	100	058
3	10	9	1	1	3	—	—	1	62	186	266	059
1	2	1	2	—	—	2	—	2	39	75	85	060
—	2	—	—	—	—	—	—	—	12	33	33	061
3	1	1	—	—	1	5	—	—	24	14	23	078
12	4	10	9	3	6	8	—	2	130	248	340	062
1	3	2	—	1	1	—	—	2	24	46	49	063
—	3	3	2	—	2	2	—	—	9	22	30	064
52	10	63	9	2	18	8	2	21	677	865	1.151	065
6	4	5	3	—	2	2	—	2	53	85	159	066
16	5	16	7	1	4	9	—	6	114	101	185	067
1	5	7	2	2	2	—	—	2	27	75	74	068
15	6	19	5	2	17	11	—	6	133	286	551	069
15	5	9	6	1	1	3	—	2	89	82	151	070
1	—	3	—	—	—	—	—	1	13	23	33	071
5	1	8	3	1	9	2	1	3	119	108	320	072
1	—	—	2	—	2	2	—	1	35	28	89	073
7	2	4	5	1	4	4	1	1	159	67	112	074
6	—	—	1	—	2	1	—	—	66	102	108	075
900	340	1.071	414	81	495	500	49	418	9.709	12.090	23.388	

segue TAV. 10 — Popolazione residente attiva in condizione professionale,

B —

Codice dei Comuni	COMUNI	CLASSI								
		14 - 19			20 - 29			30 - 54		
		Agricoltura, caccia, foreste e pesca	Industrie	Altre attività	Agricoltura, caccia, foreste e pesca	Industrie	Altre attività	Agricoltura, caccia, foreste e pesca	Industrie	Altre attività
001	ABBASANTA	5	9	6	11	37	93	52	69	216
002	AIDOMAGGIORE	2	4	1	11	17	5	33	26	19
003	ALBAGIARA	—	—	1	3	5	10	12	13	13
004	ALES	3	6	5	10	42	37	26	71	130
005	ALLAI	—	—	—	6	18	10	10	14	29
006	ARBOREA	54	11	5	149	26	49	330	65	128
007	ARDAULI	1	3	3	4	50	17	51	70	59
008	ASSOLO	1	1	3	9	11	9	22	17	20
009	ASUNI	3	4	3	5	25	15	21	20	15
010	BARADILI	—	—	—	—	4	3	8	5	2
011	BARATILI SAN PIETRO	13	7	3	29	32	24	64	44	41
012	BARESSA	1	3	9	7	15	24	32	41	41
013	BAULADU	5	3	1	12	7	13	25	12	36
014	BIDONI'	2	3	—	5	9	4	11	5	4
015	BONARCADO	1	8	1	18	20	36	57	53	52
016	BORONEDDU	—	1	1	1	6	4	7	13	9
017	BUSACHI	11	4	2	22	40	39	76	71	63
018	CABRAS	55	73	40	118	165	149	398	308	436
019	CUGLIERI	13	13	5	28	56	42	141	178	158
077	CURCURIS	4	4	3	1	9	16	15	21	11
020	FORDONGIANUS	—	13	5	8	27	37	24	56	55
021	GHILARZA	5	45	4	15	121	110	62	277	287
022	GONNOSCODINA	1	4	1	2	23	14	21	34	18
023	GONNOSNO'	—	15	8	4	32	13	39	66	47
024	GONNOSTRAMATZA	3	8	9	7	23	23	27	54	35
025	MARRUBIU	11	26	18	49	96	92	203	208	242
026	MASULLAS	1	6	15	9	46	29	37	96	40
027	MILIS	4	16	3	8	26	47	45	57	88
028	MOGORELLA	8	9	—	8	21	7	31	12	15
029	MOGORO	8	24	26	36	149	104	150	301	169
030	MORGONGIORI	7	2	8	19	29	25	31	42	55
031	NARBOLIA	13	21	6	12	64	33	65	58	51
032	NEONELI	2	—	1	9	9	17	34	40	31
033	NORBELLO	4	11	5	12	31	36	43	25	53
034	NUGHEDU SANTA VITTORIA	—	2	—	—	11	6	16	28	24
035	NURACHI	11	14	7	15	40	22	82	49	67
036	NURECI	3	2	—	2	9	5	36	13	18
037	OLLAISTRA SIMAXIS	6	10	4	9	26	22	70	48	55
038	ORISTANO	20	115	105	78	417	878	256	985	2.822
039	PALMAS ARBOREA	4	17	3	15	33	26	51	39	46

per sesso, classe di età e settore di attività economica

MASCHI

DI ETÀ (anni)

55 - 59			60 - 64			65 e più			TOTALE			Codice dei Comuni
Agricoltura, caccia, foreste e pesca	Industrie	Altre attività	Agricoltura, caccia, foreste e pesca	Industrie	Altre attività	Agricoltura, caccia, foreste e pesca	Industrie	Altre attività	Agricoltura, caccia, foreste e pesca	Industrie	Altre attività	
10	1	15	8	—	5	10	2	11	96	118	346	001
10	1	—	1	1	1	5	1	1	62	50	27	002
2	1	1	2	—	1	1	—	1	20	19	27	003
5	4	10	—	1	4	1	1	4	45	125	190	004
2	—	2	1	—	1	1	—	—	20	32	42	005
36	—	10	17	1	6	34	—	6	620	103	204	006
7	3	3	7	2	2	8	—	3	78	128	87	007
7	—	2	10	—	2	2	—	3	51	29	39	008
2	2	1	1	1	2	2	—	—	34	52	36	009
4	—	—	—	—	—	2	—	—	14	9	5	010
9	1	7	6	—	2	10	—	—	131	84	77	011
6	—	3	5	—	1	6	—	—	57	59	78	012
5	1	4	4	—	2	4	—	1	55	23	57	013
2	—	1	1	—	—	—	—	1	21	17	10	014
5	2	7	1	—	—	—	—	—	82	83	96	015
—	—	—	—	—	—	—	—	—	8	20	14	016
19	4	10	11	—	6	12	2	3	151	121	123	017
41	9	27	20	2	11	20	1	15	652	558	678	018
25	8	19	14	2	7	24	5	13	245	262	244	019
1	—	1	—	—	1	—	—	—	21	34	32	077
8	2	6	3	1	1	2	1	1	45	100	105	020
15	19	26	4	2	14	12	—	9	113	464	450	021
4	2	—	4	—	—	1	—	1	33	63	34	022
5	3	3	1	—	1	2	—	1	51	116	73	023
3	3	—	1	—	—	—	—	1	41	88	68	024
25	8	12	12	1	3	5	—	3	305	339	370	025
3	2	—	—	—	2	—	—	—	50	150	86	026
7	1	3	2	—	9	1	—	6	67	100	156	027
5	1	2	5	4	2	3	—	1	60	47	27	028
20	25	8	2	2	8	4	4	6	220	505	321	029
1	—	3	—	—	—	—	—	—	58	73	91	030
16	5	5	5	1	2	2	—	—	113	149	97	031
7	1	3	1	—	—	6	—	2	59	50	54	032
5	1	8	4	—	2	5	—	1	73	68	105	033
3	1	6	1	—	2	—	—	—	20	42	38	034
21	2	4	9	—	1	7	—	—	145	105	101	035
4	1	1	—	—	1	1	—	2	46	25	27	036
8	1	3	4	—	2	9	—	1	106	85	87	037
53	77	268	17	19	85	10	7	83	434	1.620	4.241	038
4	1	3	3	3	4	6	—	—	83	93	82	039

segue TAV. 10 — Popolazione residente attiva in condizione professionale,

B —

Codice dei Comuni	COMUNI	CLASSI								
		14 - 19			20 - 29			30 - 54		
		Agricoltura, caccia, foreste e pesca	Industrie	Altre attività	Agricoltura, caccia, foreste e pesca	Industrie	Altre attività	Agricoltura, caccia, foreste e pesca	Industrie	Altre attività
040	PAU	1	4	8	2	15	7	27	15	18
041	PAULILATINO	5	11	1	33	54	53	103	86	151
042	POMPU	—	3	1	3	16	11	8	25	7
043	RIOLA SARDO	12	19	4	39	54	23	121	68	83
044	RUINAS	—	5	3	9	14	18	48	25	28
045	SAMUGHEO	14	18	19	55	101	44	144	179	108
046	SAN NICOLO' D'ARCIDANO	4	38	14	37	94	54	153	138	105
047	SANTA GIUSTA	9	10	14	24	87	96	119	162	183
048	SANT'ANTONIO RUINAS	9	2	—	7	17	6	21	10	23
049	SANTU LUSSURGIU	9	25	3	36	68	34	142	122	120
050	SAN VERO MILIS	11	26	10	41	52	42	135	74	101
051	SCANO DI MONTIFERRO	5	7	4	13	32	29	95	69	58
052	SEDILO	16	18	4	37	70	22	94	104	90
053	SENEGHE	17	11	1	32	42	40	122	70	66
054	SENIS	—	2	3	1	22	11	26	43	25
055	SENNARIOLO	1	1	—	1	3	3	11	7	8
056	SIAMAGGIORE	6	2	6	11	25	24	44	36	42
057	SIAMANNA	2	2	—	15	10	18	40	31	30
076	SIAPICCIA	2	2	1	4	7	4	9	10	10
058	SIMALA	2	2	6	2	6	17	9	22	23
059	SIMAXIS	3	12	4	11	44	55	39	107	91
060	SINI	1	7	4	6	22	17	22	42	21
061	SIRIS	1	2	—	1	9	6	9	17	10
078	SODDI	—	1	1	—	5	2	11	7	9
062	SOLARUSSA	2	26	10	23	66	56	68	132	125
063	SORRADILE	1	1	—	5	9	2	16	26	18
064	TADASUNI	1	3	—	1	7	5	3	9	10
065	TERRALBA	23	78	39	129	236	183	422	439	443
066	TRAMATZA	3	11	5	7	28	28	31	40	37
067	TRESNURAGHES	2	10	2	14	24	22	44	49	66
068	ULA' TIRSO	1	2	2	7	28	13	16	34	26
069	URAS	2	16	28	17	85	111	74	164	178
070	USELLUS	4	7	3	17	22	16	41	44	53
071	VILLANOVA TRUSCHEDU	—	2	1	1	8	5	11	12	8
072	VILLAURBANA	6	5	4	17	37	52	72	55	93
073	VILLA VERDE	2	1	6	8	7	20	18	18	20
074	ZEDDIANI	8	3	4	24	26	17	83	23	41
075	ZERFALIU	5	10	—	4	27	13	47	63	32
	TOTALE PROVINCIA	475	922	535	1.460	3.306	3.324	5.212	6.181	8.260

per sesso, classe di età e settore di attività economica

MASCHI

DI ETÀ (anni)

55 - 59			60 - 64			65 e più			TOTALE			Codice dei Comuni
Agricoltura, caccia, foreste e pesca	Industrie	Altre attività	Agricoltura, caccia, foreste e pesca	Industrie	Altre attività	Agricoltura, caccia, foreste e pesca	Industrie	Altre attività	Agricoltura, caccia, foreste e pesca	Industrie	Altre attività	
—	2	—	—	—	—	—	—	—	30	36	33	040
23	8	8	14	1	5	18	—	3	196	160	221	041
—	—	—	—	—	1	—	—	—	11	44	20	042
23	5	2	9	1	4	16	1	5	220	148	121	043
7	2	3	1	—	4	1	—	—	66	46	56	044
34	11	7	20	1	3	8	3	2	275	313	183	045
34	3	11	13	—	3	7	—	2	248	273	189	046
16	7	7	15	2	7	17	—	2	200	268	309	047
1	—	1	2	—	—	3	—	1	43	29	31	048
36	5	8	27	3	9	44	4	4	294	227	178	049
19	2	9	8	1	5	15	—	4	229	155	171	050
22	4	11	11	2	2	8	1	—	154	115	104	051
34	5	8	18	1	3	34	1	6	233	199	133	052
16	7	4	8	—	4	30	1	4	225	131	119	053
6	1	—	4	1	2	4	1	1	41	70	42	054
4	—	3	—	—	1	1	—	—	18	11	15	055
5	1	1	2	1	1	1	—	2	69	65	76	056
8	—	1	2	—	—	—	—	—	67	43	49	057
1	1	1	—	—	—	—	—	—	16	20	16	076
—	3	5	2	—	—	2	—	5	17	33	56	058
3	10	6	1	1	2	—	—	1	57	174	159	059
1	2	1	2	—	—	2	—	—	34	73	43	060
—	2	—	—	—	—	—	—	—	11	30	16	061
3	1	1	—	—	—	4	—	—	18	14	13	078
12	4	5	9	3	4	8	—	2	122	231	202	062
1	3	—	—	1	—	—	—	1	23	40	21	063
—	2	2	2	—	—	2	—	—	9	21	17	064
49	10	39	8	2	13	8	2	7	639	767	724	065
6	4	3	3	—	2	2	—	1	52	83	76	066
12	5	12	6	1	2	9	—	5	87	89	109	067
1	5	1	2	2	1	—	—	1	27	71	44	068
13	6	10	4	2	11	11	—	4	121	273	342	069
11	4	5	6	1	1	3	—	1	82	78	79	070
1	—	1	—	—	—	—	—	—	13	22	15	071
5	1	4	2	1	3	2	—	2	104	99	158	072
1	—	—	1	—	1	2	—	1	32	26	48	073
7	2	2	5	1	3	4	1	1	131	56	68	074
6	—	—	1	—	1	1	—	—	64	100	46	075
836	321	669	395	72	291	485	39	248	8.863	10.841	13.327	

segue TAV. 10 — Popolazione residente attiva in condizione professionale,

C —

Codice dei Comuni	COMUNI	CLASSI								
		14 - 19			20 - 29			30 - 54		
		Agricoltura, caccia, foreste e pesca	Industrie	Altre attività	Agricoltura, caccia, foreste e pesca	Industrie	Altre attività	Agricoltura, caccia, foreste e pesca	Industrie	Altre attività
001	ABBASANTA	3	1	3	2	6	38	3	3	99
002	AIDOMAGGIORE	—	—	4	1	3	13	14	3	26
003	ALBAGIARA	—	1	2	—	1	5	—	1	7
004	ALES	—	—	17	—	3	55	3	4	71
005	ALLAI	—	4	6	—	4	2	—	—	15
006	ARBOREA	9	—	15	16	1	53	47	6	85
007	ARDAULI	—	—	1	1	8	13	—	2	40
008	ASSOLO	—	—	6	—	1	9	—	1	12
009	ASUNI	—	1	8	—	6	13	—	1	10
010	BARADILI	—	—	2	—	—	5	1	—	3
011	BARATILI SAN PIETRO	7	1	12	4	4	29	10	4	28
012	BARESSA	—	1	8	1	1	23	8	2	22
013	BAULADU	—	—	3	—	1	10	2	2	12
014	BIDONI'	—	—	—	—	—	4	—	—	—
015	BONARCADO	—	1	7	1	4	16	1	3	28
016	BORONEDDU	—	—	2	—	1	1	—	1	6
017	BUSACHI	—	1	6	1	7	24	13	12	41
018	CABRAS	5	1	75	27	17	180	38	15	199
019	CUGLIERI	1	—	9	4	1	43	17	10	108
077	CURCURIS	—	—	1	1	1	12	—	—	7
020	FORDONGIANUS	—	3	16	—	4	24	3	6	26
021	GHILARZA	2	6	30	1	16	119	4	21	219
022	GONNOSCODINA	—	1	9	—	1	7	—	—	17
023	GONNOSNO'	—	3	9	1	2	22	4	4	26
024	GONNOSTRAMATZA	—	1	14	2	1	26	2	1	16
025	MARRUBIU	1	—	35	7	6	58	17	14	92
026	MASULLAS	—	2	28	—	—	50	1	4	38
027	MILIS	—	—	11	2	2	29	2	5	43
028	MOGORELLA	—	6	—	—	1	4	—	3	11
029	MOGORO	—	11	48	1	36	89	14	21	98
030	MORGONGIORI	—	—	13	—	—	19	—	1	30
031	NARBOLIA	1	2	24	5	3	37	3	2	38
032	NENELI	—	—	2	1	2	12	2	7	26
033	NORBELLO	1	1	3	—	—	24	2	2	39
034	NUGHEDU SANTA VITTORIA	—	—	—	1	—	8	1	—	14
035	NURACHI	1	1	22	2	5	35	5	2	28
036	NURECI	—	—	2	—	—	3	1	—	11
037	OLLASTRA SIMAXIS	1	1	17	3	2	42	24	1	22
038	ORISTANO	2	16	160	28	75	833	56	130	1.935
039	PALMAS ARBOREA	2	—	13	1	4	33	7	—	25

per sesso, classe di età e settore di attività economica

FEMMINE

DI ETÀ (anni)												Codice dei Comuni
55 - 59			60 - 64			65 e più			TOTALE			
Agricoltura, caccia, foreste e pesca	Industrie	Altre attività	Agricoltura, caccia, foreste e pesca	Industrie	Altre attività	Agricoltura, caccia, foreste e pesca	Industrie	Altre attività	Agricoltura, caccia, foreste e pesca	Industrie	Altre attività	
1	1	9	1	1	4	—	—	2	10	12	155	001
1	—	—	—	—	—	2	—	1	18	6	44	002
1	—	—	—	—	—	—	—	—	1	3	14	003
—	—	7	—	—	3	—	3	10	3	10	163	004
—	—	—	—	—	1	—	—	1	—	8	25	005
4	1	5	—	—	4	—	—	6	76	8	168	006
—	—	2	—	—	2	—	—	—	1	10	58	007
—	—	—	—	—	1	—	—	—	—	2	28	008
—	—	—	—	—	—	—	—	1	—	8	32	009
—	—	—	—	—	2	—	—	—	1	—	12	010
2	—	1	1	—	—	1	—	—	25	9	70	011
—	—	5	—	—	1	1	—	2	10	4	61	012
—	—	1	—	—	1	—	—	—	2	3	27	013
—	—	1	—	—	—	—	—	—	—	—	5	014
—	1	3	—	—	1	1	—	1	3	9	56	015
—	—	—	—	—	—	—	—	—	—	2	9	016
—	—	1	—	—	2	—	—	2	14	20	76	017
8	—	12	2	—	5	1	—	7	81	33	478	018
2	—	11	—	—	8	1	1	8	25	12	187	019
—	—	—	—	—	1	—	—	—	1	1	21	077
—	—	6	—	2	—	—	—	2	3	15	74	020
4	—	16	—	—	14	—	—	7	11	43	405	021
—	—	1	—	—	—	—	—	—	—	2	34	022
1	—	3	—	—	1	—	—	2	6	9	63	023
—	—	2	—	—	1	—	—	1	4	3	60	024
2	—	10	—	—	6	1	—	—	28	20	201	025
—	—	1	—	—	2	—	—	2	1	6	121	026
1	—	2	—	—	1	—	—	—	5	7	86	027
—	—	1	—	—	1	—	—	2	—	10	19	028
4	—	9	—	2	2	—	—	3	19	70	249	029
—	—	—	—	—	1	—	—	—	—	1	63	030
—	—	7	—	—	—	—	—	1	9	7	107	031
—	—	1	—	—	1	—	—	1	3	9	43	032
—	—	1	—	—	3	1	—	—	4	3	70	033
—	—	1	—	—	—	—	—	—	2	—	23	034
—	—	3	—	—	2	—	—	2	8	8	92	035
—	—	—	—	—	1	—	—	—	1	—	17	036
2	—	2	4	—	—	1	—	1	35	4	84	037
4	6	141	—	1	57	2	2	54	92	230	3.180	038
—	—	2	—	—	—	—	—	—	10	4	73	039

segue TAV. 10 — Popolazione residente attiva in condizione professionale,

Codice dei Comuni	COMUNI	CLASSI								
		14 - 19			20 - 29			30 - 54		
		Agricoltura, caccia, foreste e pesca	Industrie	Altre attività	Agricoltura, caccia, foreste e pesca	Industrie	Altre attività	Agricoltura, caccia, foreste e pesca	Industrie	Altre attività
040	PAU	—	—	7	—	1	9	—	1	12
041	PAULILATINO	1	6	13	2	9	40	7	8	73
042	POMPU	1	—	4	—	2	6	—	1	4
043	RIOLA SARDO	1	3	28	2	4	36	9	2	53
044	RUINAS	—	1	9	—	4	14	7	5	16
045	SAMUGHEO	—	43	6	3	78	23	39	73	71
046	SAN NICOLO' D'ARCIDANO	2	2	39	1	—	52	8	2	67
047	SANTA GIUSTA	1	3	25	3	9	79	5	18	92
048	SANT'ANTONIO RUINAS	—	1	2	—	2	17	1	1	15
049	SANTU LUSSURGIU	—	7	4	2	12	41	3	15	103
050	SAN VERO MILIS	1	5	15	3	13	45	6	14	71
051	SCANO DI MONTIFERRO	1	2	5	1	10	30	7	13	57
052	SEDILO	—	6	15	3	14	34	13	13	80
053	SENEGHE	—	—	11	2	1	31	3	1	56
054	SENIS	—	1	7	—	5	15	1	4	23
055	SENNARIOLO	—	—	—	—	3	—	1	—	6
056	SIAMAGGIORE	1	—	8	2	2	22	2	1	17
057	SIAMANNA	1	—	1	—	1	17	3	—	19
076	SIAPICCIA	—	—	4	—	2	5	—	—	1
058	SIMALA	—	—	10	1	—	13	3	1	13
059	SIMAXIS	—	1	16	—	4	40	5	7	47
060	SINI	—	—	4	1	2	14	4	—	22
061	SIRIS	—	—	3	—	3	9	1	—	5
078	SODDI	—	—	1	—	—	3	5	—	5
062	SOLARUSSA	—	4	17	3	5	47	5	8	67
063	SORRADILE	—	—	2	—	2	4	1	4	18
064	TADASUNI	—	—	—	—	—	7	—	—	3
065	TERRALBA	1	12	45	10	44	125	23	42	214
066	TRAMATZA	—	—	21	1	1	34	—	1	25
067	TRESNURAGHES	—	2	6	1	5	17	21	5	46
068	ULA' TIRSO	—	—	—	—	2	7	—	2	15
069	URAS	1	1	36	1	5	67	7	7	89
070	USELLUS	—	—	16	—	2	20	3	1	31
071	VILLANOVA TRUSCHEDU	—	—	3	—	—	6	—	1	6
072	VILLAURBANA	1	1	29	3	2	62	10	5	60
073	VILLA VERDE	—	1	4	—	—	18	2	1	18
074	ZEDDIANI	3	3	2	8	4	14	17	4	25
075	ZERFALIU	1	—	17	—	—	28	1	2	16
	TOTALE PROVINCIA	53	171	1.078	167	483	3.073	528	557	5.134

per sesso, classe di età e settore di attività economica

FEMMINE

DI ETÀ (anni)												Codice dei Comuni
55 - 59			60 - 64			65 e più			TOTALE			
Agricoltura, caccia, foreste e pesca	Industrie	Altre attività	Agricoltura, caccia, foreste e pesca	Industrie	Altre attività	Agricoltura, caccia, foreste e pesca	Industrie	Altre attività	Agricoltura, caccia, foreste e pesca	Industrie	Altre attività	
—	—	1	—	—	1	—	—	—	—	2	30	040
3	—	7	1	—	3	—	—	2	14	23	138	041
—	—	—	—	—	—	—	—	—	1	3	14	042
4	—	5	2	—	1	1	—	3	19	9	126	043
—	—	1	—	—	1	—	—	1	7	10	42	044
2	2	6	1	—	4	—	—	2	45	196	112	045
—	—	6	—	—	4	—	—	—	11	4	168	046
—	—	7	—	—	5	—	—	3	9	30	211	047
—	—	—	—	—	—	—	—	—	1	4	34	048
3	3	11	1	1	6	1	1	7	10	39	172	049
1	—	3	—	—	—	—	—	1	11	33	134	050
1	1	9	—	—	5	—	—	1	10	27	108	051
—	1	1	—	—	4	—	—	2	16	34	136	052
—	—	1	1	—	4	—	—	1	6	2	104	053
—	1	2	—	1	—	—	—	—	1	12	47	054
—	—	—	—	—	—	—	—	1	1	3	7	055
—	—	—	—	—	2	—	—	—	5	3	49	056
—	—	3	—	—	2	—	—	1	4	1	43	057
—	—	—	—	1	—	—	—	—	—	3	10	076
—	—	4	—	—	3	—	—	1	4	1	44	058
—	—	3	—	—	1	—	—	—	5	12	107	059
—	—	—	—	—	—	—	—	2	5	2	42	060
—	—	—	—	—	—	—	—	—	1	3	17	061
—	—	—	—	—	1	1	—	—	6	—	10	078
—	—	5	—	—	2	—	—	—	8	17	138	062
—	—	2	—	—	1	—	—	1	1	6	28	063
—	1	1	—	—	2	—	—	—	—	1	13	064
3	—	24	1	—	5	—	—	14	38	98	427	065
—	—	2	—	—	—	—	—	1	1	2	83	066
4	—	4	1	—	2	—	—	1	27	12	76	067
—	—	6	—	—	1	—	—	1	—	4	30	068
2	—	9	1	—	6	—	—	2	12	13	209	069
4	1	4	—	—	—	—	—	1	7	4	72	070
—	—	2	—	—	—	—	—	1	—	1	18	071
—	—	4	1	—	6	—	1	1	15	9	162	072
—	—	—	1	—	1	—	—	—	3	2	41	073
—	—	2	—	—	1	—	—	—	28	11	44	074
—	—	—	—	—	1	—	—	—	2	2	62	075
64	19	402	19	9	204	15	10	170	846	1.249	10.061	

TAV. 11 - Popolazione residente non attiva

Codice dei Comuni	COMUNI	MENO DI 14 ANNI							
		BAMBINI CHE FREQUENTANO LA SCUOLA MATERNA		SCOLARI E STUDENTI		ALTRI		TOTALE	
		MF	M	MF	M	MF	M	MF	M
001	ABBASANTA	99	45	325	167	119	53	543	265
002	AIDOMAGGIORE	17	11	49	22	22	11	88	44
003	ALBAGIARA	1	—	27	10	19	10	47	20
004	ALES	53	24	257	117	84	49	394	190
005	ALLAI	16	5	67	34	16	6	99	45
006	ARBOREA	114	55	562	288	249	123	925	466
007	ARDAULI	41	25	131	66	50	25	222	116
008	ASSOLO	26	15	70	41	19	9	115	65
009	ASUNI	17	9	93	42	23	13	133	64
010	BARADILI	4	3	15	7	5	5	24	15
011	BARATILI SAN PIETRO	29	15	149	82	44	25	222	122
012	BARESSA	24	8	118	66	40	19	182	93
013	BAULADU	16	12	80	35	34	17	130	64
014	BIDONI'	6	5	21	13	6	4	33	22
015	BONARCADO	45	22	222	109	88	38	355	169
016	BORONEDDU	6	2	21	8	10	5	37	15
017	BUSACHI	47	20	214	111	69	27	330	158
018	CABRAS	274	149	1.277	691	520	280	2.071	1.120
019	CUGLIERI	106	59	426	225	159	81	691	365
077	CURCURIS	12	6	50	28	11	5	73	39
020	FORDONGIANUS	34	16	148	81	50	28	232	125
021	GHILARZA	208	118	653	327	209	105	1.070	550
022	GONNOSCODINA	17	10	78	39	20	9	115	58
023	GONNOSNO'	51	24	167	97	42	24	260	145
024	GONNOSTRAMATZA	24	13	145	74	54	29	223	116
025	MARRUBIU	139	76	654	332	278	127	1.071	535
026	MASULLAS	23	15	204	117	64	41	291	173
027	MILIS	49	24	245	125	91	43	385	192
028	MOGORELLA	3	2	89	51	39	19	131	72
029	MOGORO	90	44	732	352	325	188	1.147	584
030	MORGONGIORI	39	14	180	94	38	21	257	129
031	NARBOLIA	51	20	205	113	66	38	322	171
032	NEONELI	24	12	92	39	28	7	144	58
033	NORBELLO	29	15	101	52	33	15	163	82
034	NUGHEDU SANTA VITTORIA	19	12	68	30	23	13	110	55
035	NURACHI	61	29	213	106	82	37	356	172
036	NURECI	18	11	84	41	23	9	125	61
037	OLLASTRA SIMAXIS	39	25	194	112	63	30	296	167
038	ORISTANO	982	508	4.218	2.141	1.491	715	6.691	3.364
039	PALMAS ARBOREA	48	21	184	74	76	43	308	138

per sesso, classe di età e condizione non professionale

CASALINGHE	DA 14 ANNI IN POI								TOTALE		Codice dei Comuni
	STUDENTI		RITIRATI DAL LAVORO		ALTRI		TOTALE				
	MF	M	MF	M	MF	M	MF	M	MF	M	
526	139	66	228	168	62	41	955	275	1.498	540	001
115	24	9	187	105	15	10	341	124	429	168	002
94	24	8	77	65	16	11	211	84	258	104	003
296	126	64	358	217	35	24	815	305	1.209	495	004
115	30	22	118	71	6	4	269	97	368	142	005
764	207	112	173	129	55	42	1.199	283	2.124	749	006
429	112	66	260	212	39	29	840	307	1.062	423	007
153	30	14	76	54	54	53	313	121	428	186	008
133	41	18	100	83	14	11	288	112	421	176	009
29	4	2	28	23	3	—	64	25	88	40	010
274	48	23	150	108	39	26	511	157	733	279	011
142	68	38	257	146	27	15	494	199	676	292	012
139	29	17	140	70	14	6	322	93	452	157	013
70	7	3	60	48	11	8	148	59	181	81	014
249	81	45	492	256	38	17	860	318	1.215	487	015
34	10	4	59	34	10	2	113	40	150	55	016
375	84	45	521	277	144	83	1.124	405	1.454	563	017
1.910	305	147	907	692	240	169	3.362	1.008	5.433	2.128	018
776	214	89	554	326	260	129	1.804	544	2.495	909	019
65	20	10	84	52	9	8	178	70	251	109	077
297	55	30	267	197	28	19	647	246	879	371	020
936	272	109	467	339	98	56	1.773	504	2.843	1.054	021
125	37	17	90	69	11	8	263	94	378	152	022
231	50	17	158	117	27	19	466	153	726	298	023
148	41	18	218	115	26	19	433	152	656	268	024
1.051	212	103	478	372	91	72	1.832	547	2.903	1.082	025
281	88	49	190	149	36	30	595	228	886	401	026
321	55	16	270	152	48	26	694	194	1.079	386	027
127	20	10	96	71	7	6	250	87	381	159	028
946	289	128	835	530	102	83	2.172	741	3.319	1.325	029
170	55	27	268	173	22	14	515	214	772	343	030
344	83	22	216	156	73	40	716	218	1.038	389	031
189	55	28	188	132	14	9	446	169	590	227	032
246	37	15	123	97	30	21	436	133	599	215	033
104	39	18	204	104	11	8	358	130	468	185	034
308	54	29	273	164	23	18	658	211	1.014	383	035
162	30	19	95	80	12	10	299	109	424	170	036
216	53	33	228	132	20	12	517	177	813	344	037
4.872	2.806	1.294	2.753	1.874	862	496	11.293	3.664	17.984	7.028	038
175	30	11	142	82	13	10	360	103	668	241	039

segue TAV. 11 — Popolazione residente non attiva

Codice dei Comuni	COMUNI	MENO DI 14 ANNI							
		BAMBINI CHE FREQUENTANO LA SCUOLA MATERNA		SCOLARI E STUDENTI		ALTRI		TOTALE	
		MF	M	MF	M	MF	M	MF	M
040	PAU	13	3	72	18	16	1	101	22
041	PAULILATINO	95	45	350	181	125	64	570	290
042	POMPU	11	4	29	13	28	12	68	29
043	RIOLA SARDO	60	31	311	165	98	54	469	250
044	RUINAS	27	9	150	67	41	20	218	96
045	SAMUGHEO	131	61	508	255	136	62	775	378
046	SAN NICOLO' D'ARCIDANO	94	51	495	238	174	86	763	375
047	SANTA GIUSTA	144	82	478	239	209	116	831	437
048	SANT'ANTONIO RUINAS	7	4	57	30	20	9	84	43
049	SANTU LUSSURGIU	107	57	327	150	125	60	559	267
050	SAN VERO MILIS	48	26	300	143	122	64	470	233
051	SCANO DI MONTIFERRO	51	23	163	89	72	34	286	146
052	SEDILO	87	43	309	159	107	45	503	247
053	SENEGHE	58	28	256	121	98	46	412	195
054	SENIS	23	12	115	62	44	18	182	92
055	SENNARIOLO	11	4	36	15	7	3	54	22
056	SIAMAGGIORE	30	8	109	64	51	26	190	98
057	SIAMANNA	26	15	116	70	37	24	179	109
076	SIAPICCIA	13	6	60	32	14	9	87	47
058	SIMALA	20	13	47	25	18	8	85	46
059	SIMAXIS	61	28	284	135	106	60	451	223
060	SINI	17	10	89	38	32	15	138	63
061	SIRIS	6	2	39	23	15	8	60	33
078	SODDI	3	2	17	8	4	—	24	10
062	SOLARUSSA	77	40	349	170	153	83	579	293
063	SORRADILE	14	9	80	39	17	11	111	59
064	TADASUNI	3	1	12	9	8	3	23	13
065	TERRALBA	289	154	1.459	747	685	341	2.433	1.242
066	TRAMATZA	34	13	116	59	44	22	194	94
067	TRESNURAGHES	43	22	179	93	49	24	271	139
068	ULA' TIRSO	29	9	105	43	33	13	167	65
069	URAS	105	57	470	223	204	95	779	375
070	USELLUS	16	10	151	94	62	32	229	136
071	VILLANOVA TRUSCHEDU	3	1	31	21	21	11	55	33
072	VILLAURBANA	61	34	288	145	93	39	442	218
073	VILLA VERDE	9	6	49	25	16	8	74	39
074	ZEDDIANI	24	17	128	73	72	39	224	129
075	ZERFALIU	40	18	177	90	68	28	285	136
	TOTALE PROVINCIA	4.791	2.457	21.139	10.730	7.906	3.939	33.836	17.126

per sesso, classe di età e condizione non professionale

CASALINGHE	DA 14 ANNI IN POI								TOTALE		Codice dei Comuni
	STUDENTI		RITIRATI DAL LAVORO		ALTRI		TOTALE				
	MF	M	MF	M	MF	M	MF	M	MF	M	
92	31	8	121	87	23	14	267	109	368	131	040
495	129	64	619	356	47	32	1.290	452	1.860	742	041
83	16	6	56	41	6	4	161	51	229	80	042
508	110	51	236	184	66	47	920	282	1.389	532	043
305	57	21	167	151	34	22	563	194	781	290	044
515	165	93	915	432	72	44	1.667	569	2.442	947	045
675	106	51	232	190	67	49	1.080	290	1.843	665	046
688	131	66	250	181	71	40	1.140	287	1.971	724	047
119	28	9	142	108	22	14	311	131	395	174	048
690	119	52	438	304	150	73	1.397	429	1.956	696	049
513	122	59	361	239	88	49	1.084	347	1.554	580	050
379	108	39	568	298	45	27	1.100	364	1.386	510	051
535	154	63	433	277	111	60	1.233	400	1.736	647	052
498	66	36	401	274	80	47	1.045	357	1.457	552	053
152	42	17	133	92	17	12	344	121	526	213	054
49	13	5	84	50	6	3	152	58	206	80	055
197	33	14	129	87	14	9	373	110	563	208	056
113	49	24	190	98	4	3	356	125	535	234	057
91	12	5	81	53	34	26	218	84	305	131	076
70	22	9	150	91	9	8	251	108	336	154	058
381	119	63	331	200	45	35	876	298	1.327	521	059
153	30	17	195	141	19	12	397	170	535	233	060
67	9	5	29	29	3	3	108	37	168	70	061
52	6	3	24	22	25	11	107	36	131	46	078
666	128	52	336	291	44	33	1.174	376	1.753	669	062
84	40	23	256	110	9	7	389	140	500	199	063
66	14	6	66	46	14	7	160	59	183	72	064
2.120	429	211	1.197	853	256	149	4.002	1.213	6.435	2.455	065
240	36	18	141	122	35	17	452	157	646	251	066
219	91	37	490	240	36	25	836	302	1.107	441	067
121	54	21	226	116	17	14	418	151	585	216	068
707	186	90	532	372	83	58	1.508	520	2.287	895	069
269	63	30	162	119	63	33	557	182	786	318	070
64	16	8	124	63	8	6	212	77	267	110	071
333	111	59	389	248	74	45	907	352	1.349	570	072
124	22	11	127	104	9	4	282	119	356	158	073
214	41	23	159	106	29	19	443	148	667	277	074
196	37	16	231	128	55	17	519	161	804	297	075
30.780	8.909	4.180	23.109	15.144	4.435	2.742	67.233	22.066	101.069	39.192	

TAV. 12 - Popolazione residente che rientra giornalmente nella propria dimora abituale, secondo il luogo di lavoro o di studio

Codice dei Comuni	COMUNI	OCCUPATI		SCOLARI E STUDENTI		PERSONE CHE FREQUENTANO UN CORSO DI FORMAZIONE PROFESSIONALE		TOTALE	
		Nello stesso Comune	Fuori del Comune	Nello stesso Comune	Fuori del Comune	Nello stesso Comune	Fuori del Comune	Nello stesso Comune	Fuori del Comune
001	ABBASANTA	358	174	438	91	3	1	799	266
002	AIDOMAGGIORE	132	39	67	14	1	—	200	53
003	ALBAGIARA	26	23	15	26	—	—	41	49
004	ALES	391	58	360	39	1	—	752	97
005	ALLAI	46	21	80	9	—	—	126	30
006	ARBOREA	558	—	840	—	4	—	1.402	—
007	ARDAULI	169	44	180	39	1	—	350	83
008	ASSOLO	101	15	101	24	—	—	202	39
009	ASUNI	95	—	134	—	—	—	229	—
010	BARADILI	20	9	14	6	1	—	35	15
011	BARATILI SAN PIETRO	211	91	180	26	1	—	392	117
012	BARESSA	109	40	147	41	2	—	258	81
013	BAULADU	85	41	67	57	—	—	152	98
014	BIDONI'	32	6	15	12	—	—	47	18
015	BONARCADO	181	48	286	43	—	—	467	91
016	BORONEDDU	18	19	12	20	1	—	31	39
017	BUSACHI	258	72	273	41	1	4	532	117
018	CABRAS	1.301	656	1.571	206	3	1	2.875	863
019	CUGLIERI	664	119	631	42	6	1	1.301	162
077	CURCURIS	35	34	42	40	1	—	78	74
020	FORDONGIANUS	167	35	195	31	1	—	363	66
021	GHILARZA	839	323	960	108	6	1	1.805	432
022	GONNOSCODINA	24	30	59	57	—	—	83	87
023	GONNOSNO'	112	45	225	13	2	—	339	58
024	GONNOSTRAMATZA	40	60	174	20	1	—	215	80
025	MARRUBIU	453	360	799	161	2	—	1.254	521
026	MASULLAS	84	70	239	50	1	—	324	120
027	MILIS	138	61	298	40	3	—	439	101
028	MOGORELLA	49	25	94	6	—	—	143	31
029	MOGORO	495	186	894	129	6	1	1.395	316
030	MORGONGIORI	123	69	215	30	—	—	338	99
031	NARBOLIA	189	139	263	35	2	—	454	174
032	NENELI	122	35	122	17	—	—	244	52
033	NORBELLO	81	127	128	30	—	—	209	157
034	NUGHEDU SANTA VITTORIA	29	25	100	12	—	—	129	37
035	NURACHI	196	—	324	—	1	—	521	—
036	NURECI	91	2	117	3	—	—	208	5
037	OLLASTRA SIMAXIS	146	132	243	37	—	—	389	169
038	ORISTANO	7.008	997	7.190	208	43	1	14.241	1.206
039	PALMAS ARBOREA	106	168	229	29	1	—	336	197

segue TAV. 12 — **Popolazione residente che rientra giornalmente nella propria dimora abituale, secondo il luogo di lavoro o di studio**

Codice dei Comuni	COMUNI	OCCUPATI		SCOLARI E STUDENTI		PERSONE CHE FREQUENTANO UN CORSO DI FORMAZIONE PROFESSIONALE		TOTALE	
		Nello stesso Comune	Fuori del Comune	Nello stesso Comune	Fuori del Comune	Nello stesso Comune	Fuori del Comune	Nello stesso Comune	Fuori del Comune
040	PAU	49	18	55	51	—	—	104	69
041	PAULILATINO	484	123	474	56	4	—	962	179
042	POMPU	29	12	39	10	1	—	69	22
043	RIOLA SARDO	320	152	360	88	2	—	682	240
044	RUINAS	114	—	219	—	—	—	333	—
045	SAMUGHEO	787	53	663	43	2	—	1.452	96
046	SAN NICOLO' D'ARCIDANO	322	249	583	71	14	13	919	333
047	SANTA GIUSTA	413	390	590	146	1	1	1.004	537
048	SANT'ANTONIO RUINAS	37	14	67	14	2	—	106	28
049	SANTU LUSSURGIU	543	119	464	60	3	—	1.010	179
050	SAN VERO MILIS	430	170	360	80	5	1	795	251
051	SCANO DI MONTIFERRO	436	—	291	—	1	—	728	—
052	SEDILO	499	84	410	89	9	8	918	181
053	SENEGHE	374	68	325	34	1	1	700	103
054	SENI	83	16	145	20	1	—	229	36
055	SENNARIOLO	22	20	31	16	1	—	54	36
056	SIAMAGGIORE	53	117	133	31	2	—	188	148
057	SIAMANNA	46	67	156	6	—	—	202	73
076	SIAPICCIA	32	16	57	26	—	—	89	42
058	SIMALA	31	44	46	28	2	—	79	72
059	SIMAXIS	168	189	361	79	1	4	530	272
060	SINI	27	42	108	12	—	—	135	54
061	SIRIS	20	14	31	18	1	1	52	33
078	SODDI	47	—	24	—	—	—	71	—
062	SOLARUSSA	257	185	447	86	1	—	705	271
063	SORRADILE	72	1	122	—	—	—	194	1
064	TADASUNI	15	24	14	14	—	—	29	38
065	TERRALBA	1.154	735	1.760	311	4	3	2.918	1.049
066	TRAMATZA	92	114	153	28	—	—	245	142
067	TRESNURAGHES	272	59	236	44	1	2	509	105
068	ULA' TIRSO	82	33	141	27	—	1	223	61
069	URAS	345	304	586	127	—	—	931	431
070	USELLUS	184	48	175	37	1	—	360	85
071	VILLANOVA TRUSCHEDU	25	24	23	24	3	—	51	48
072	VILLAURBANA	203	111	364	63	1	1	568	175
073	VILLA VERDE	46	18	41	27	—	—	87	45
074	ZEDDIANI	125	66	160	23	1	—	286	89
075	ZERFALIU	106	90	233	17	—	1	339	108
	TOTALE PROVINCIA	23.626	8.187	28.768	3.598	160	47	52.554	11.832

TAV. 13 - Famiglie residenti per ampiezza della famiglia

Codice dei Comuni	COMUNI	FAMIGLIE CON COMPONENTI									
		1		2	3	4	5	6	7	8 e più	
		TOTALE	di cui non in coabitazione							Famiglie	Componenti
001	ABBASANTA	109	82	167	124	176	86	25	17	10	90
002	AIDOMAGGIORE	63	60	54	41	34	17	12	5	5	41
003	ALBAGIARA	32	23	31	23	21	13	4	3	2	18
004	ALES	119	109	128	81	105	56	35	13	19	172
005	ALLAI	35	34	44	29	19	19	6	7	5	45
006	ARBOREA	74	52	96	127	192	140	75	46	50	479
007	ARDAULI	148	131	135	99	88	44	16	9	3	24
008	ASSOLO	32	32	45	28	33	16	10	9	7	67
009	ASUNI	29	26	41	25	24	15	15	10	10	90
010	BARADILI	9	7	10	11	8	3	—	2	1	13
011	BARATILI SAN PIETRO	88	59	79	63	66	41	25	9	8	69
012	BARESSA	76	46	91	54	47	33	20	9	5	45
013	BAULADU	50	45	45	45	38	19	14	3	2	16
014	BIDONI'	20	20	18	15	14	4	2	4	3	29
015	BONARCADO	104	100	129	101	89	56	31	14	9	78
016	BORONEDDU	16	14	17	21	11	7	2	1	—	—
017	BUSACHI	113	104	153	117	100	76	50	16	16	140
018	CABRAS	276	239	424	441	575	370	168	73	42	360
019	CUGLIERI	249	242	309	235	228	107	60	15	11	98
077	CURCURIS	21	16	33	14	15	12	7	5	6	51
020	FORDONGIANUS	83	81	95	84	77	31	22	15	7	68
021	GHILARZA	198	174	290	253	304	161	73	27	29	250
022	GONNOSCODINA	34	23	43	33	27	26	8	6	2	18
023	GONNOSNO'	63	54	73	64	55	35	23	14	5	46
024	GONNOSTRAMATZA	46	42	54	44	60	29	20	8	17	143
025	MARRUBIU	170	140	242	257	304	157	88	42	26	226
026	MASULLAS	56	56	68	55	59	61	23	16	23	210
027	MILIS	79	75	83	86	71	47	42	13	14	134
028	MOGORELLA	25	24	44	26	32	26	12	5	2	16
029	MOGORO	279	174	293	276	285	186	104	47	34	291
030	MORGONGIORI	53	48	73	49	59	28	31	14	14	122
031	NARBOLIA	75	75	108	72	93	58	23	25	15	135
032	NEONELI	67	55	60	50	50	33	13	5	8	68
033	NORBELLO	64	62	71	51	51	34	18	6	8	71
034	NUGHEDU SANTA VITTORIA	32	32	52	37	37	26	14	5	6	50
035	NURACHI	71	57	104	85	98	44	27	16	13	116
036	NURECI	26	26	33	32	25	21	15	6	7	61
037	OLLASTRA SIMAXIS	48	41	77	68	64	39	30	15	14	128
038	ORISTANO	1.272	961	1.579	1.713	2.052	1.135	438	211	165	1.455
039	PALMAS ARBOREA	42	33	58	58	61	40	18	10	15	136

segue TAV. 13 — Famiglie residenti per ampiezza della famiglia

Codice dei Comuni	COMUNI	FAMIGLIE CON COMPONENTI									
		1		2	3	4	5	6	7	8 e più	
		TOTALE	di cui non in coabitazione							Famiglie	Componenti
040	PAU	37	37	30	25	21	17	8	6	9	87
041	PAULILATINO	176	168	187	149	134	106	48	26	27	237
042	POMPU	9	8	14	18	20	8	8	6	5	42
043	RIOLA SARDO	86	79	123	128	129	75	40	21	19	164
044	RUINAS	75	68	87	62	49	32	22	10	7	65
045	SAMUGHEO	172	170	207	192	200	152	77	42	29	250
046	SAN NICOLO' D'ARCIDANO	127	82	153	137	166	112	52	35	34	296
047	SANTA GIUSTA	135	78	158	158	208	140	57	27	21	180
048	SANT'ANTONIO RUINAS	29	27	57	24	28	22	7	7	4	35
049	SANTU LUSSURGIU	212	192	249	176	153	123	47	23	12	103
050	SAN VERO MILIS	142	120	168	134	144	85	35	24	12	108
051	SCANO DI MONTIFERRO	183	163	208	153	102	65	18	5	4	33
052	SEDILO	156	154	178	175	136	99	45	22	14	118
053	SENEGHE	165	121	155	128	105	83	33	17	9	79
054	SENI	48	48	43	28	41	31	17	10	12	106
055	SENNARIOLO	26	26	27	15	15	6	6	3	—	—
056	SIAMAGGIORE	32	28	50	53	65	32	17	4	4	37
057	SIAMANNA	37	37	42	36	51	33	20	8	7	60
076	SIAPICCIA	20	13	29	14	19	14	10	4	4	36
058	SIMALA	35	32	32	34	21	12	19	5	3	26
059	SIMAXIS	91	52	113	120	99	75	48	23	14	120
060	SINI	54	45	57	50	37	28	16	3	5	44
061	SIRIS	11	9	11	7	17	7	9	4	2	20
078	SODDI	21	18	15	14	14	6	1	1	1	8
062	SOLARUSSA	153	121	186	176	130	101	36	21	18	151
063	SORRADILE	53	49	57	44	37	26	9	4	—	—
064	TADASUNI	22	21	24	23	11	6	4	3	—	—
065	TERRALBA	507	304	533	566	699	345	154	82	68	594
066	TRAMATZA	68	50	66	42	58	36	24	9	3	26
067	TRESNURAGHES	139	115	137	107	88	44	29	10	5	47
068	ULA' TIRSO	51	51	55	34	30	26	26	12	12	103
069	URAS	152	128	203	177	228	124	52	28	36	320
070	USELLUS	65	62	84	51	71	37	21	12	11	103
071	VILLANOVA TRUSCHEDU	26	16	28	28	22	9	6	3	1	8
072	VILLARBANA	72	62	147	106	111	77	38	18	17	149
073	VILLA VERDE	30	29	51	39	32	14	8	2	2	16
074	ZEDDIANI	75	70	71	72	66	43	10	5	7	61
075	ZERFALIU	43	40	55	43	58	49	35	16	8	68
	TOTALE PROVINCIA	7.981	6.567	9.639	8.625	9.362	5.651	2.731	1.337	1.084	9.569

TAV. 14 - Famiglie residenti secondo

Codice dei Comuni	COMUNI	FAMIGLIE					
		CONIUGI				CONIUGI	
		TOTALE		di cui con altre persone		TOTALE	
		Famiglie	Componenti	Famiglie	Componenti	Famiglie	Componenti
001	ABBASANTA	99	203	4	13	382	1.650
002	AIDOMAGGIORE	23	49	3	9	85	380
003	ALBAGIARA	21	43	1	3	55	243
004	ALES	71	145	3	9	246	1.175
005	ALLAI	24	48	—	—	70	333
006	ARBOREA	75	161	6	23	537	2.706
007	ARDAULI	95	197	6	19	224	932
008	ASSOLO	21	43	1	3	84	410
009	ASUNI	28	56	—	—	87	441
010	BARADILI	7	14	—	—	22	98
011	BARATILI SAN PIETRO	55	112	2	6	188	843
012	BARESSA	36	72	—	—	107	474
013	BAULADU	29	60	2	6	99	427
014	BIDONI'	11	23	1	3	33	161
015	BONARCADO	90	187	6	19	242	1.071
016	BORONEDDU	8	16	—	—	33	126
017	BUSACHI	87	192	16	50	245	1.162
018	CABRAS	288	604	23	74	1.456	6.507
019	CUGLIERI	208	435	15	49	557	2.373
077	CURCURIS	20	41	1	3	52	260
020	FORDONGIANUS	69	145	5	17	208	904
021	GHILARZA	180	368	7	22	762	3.353
022	GONNOSCODINA	25	52	2	6	90	402
023	GONNOSNO'	49	101	3	9	176	799
024	GONNOSTRAMATZA	31	63	1	3	156	751
025	MARRUBIU	191	389	7	21	803	3.526
026	MASULLAS	46	94	2	6	194	989
027	MILIS	54	115	6	19	231	1.089
028	MOGORELLA	37	76	2	6	93	425
029	MOGORO	194	394	4	14	833	3.753
030	MORGONGIORI	57	119	4	13	171	843
031	NARBOLIA	71	144	2	6	256	1.213
032	NEONELI	39	78	—	—	132	585
033	NORBELLO	41	85	3	9	138	636
034	NUGHEDU SANTA VITTORIA	29	59	1	3	106	482
035	NURACHI	73	147	1	3	260	1.174
036	NURECI	19	41	3	9	86	412
037	OLLASTRA SIMAXIS	55	117	6	19	210	991
038	ORISTANO	1.117	2.317	70	223	5.030	22.022
039	PALMAS ARBOREA	43	88	2	6	188	880

la tipologia della famiglia

COMPOSTE DA						ALTRO TIPO DI FAMIGLIA		TOTALE		Codice dei Comuni
E FIGLI		UN GENITORE E FIGLI								
di cui con altre persone		TOTALE		di cui con altre persone						
Famiglie	Componenti	Famiglie	Componenti	Famiglie	Componenti	Famiglie	Componenti	Famiglie	Componenti	
20	105	81	247	10	40	152	208	714	2.308	001
3	18	35	110	3	20	88	124	231	663	002
9	48	13	40	1	3	40	49	129	375	003
31	185	86	269	13	50	153	202	556	1.791	004
7	37	22	61	4	16	48	69	164	511	005
116	822	89	355	28	142	99	144	800	3.366	006
17	81	51	136	3	10	172	205	542	1.470	007
10	63	20	61	1	7	55	94	180	608	008
15	86	17	63	1	4	37	47	169	607	009
2	9	4	11	1	3	11	13	44	136	010
11	58	34	110	1	5	102	121	379	1.186	011
3	14	96	338	9	37	96	117	335	1.001	012
5	29	20	64	3	13	68	92	216	643	013
4	21	5	14	1	3	31	48	80	246	014
29	167	74	250	23	94	127	155	533	1.663	015
—	—	13	37	—	—	21	32	75	211	016
58	340	105	392	36	163	204	356	641	2.102	017
149	800	235	802	62	281	390	563	2.369	8.476	018
55	294	118	327	19	79	331	447	1.214	3.582	019
5	30	14	41	2	8	27	35	113	377	077
11	59	37	120	5	26	100	124	414	1.293	020
39	227	123	355	23	87	270	359	1.335	4.435	021
2	13	20	55	3	13	44	56	179	565	022
11	62	28	80	2	6	79	98	332	1.078	023
17	105	29	92	6	30	62	84	278	990	024
49	276	86	295	17	76	206	264	1.286	4.474	025
28	177	44	158	11	45	77	117	361	1.358	026
16	97	49	168	11	45	101	127	435	1.499	027
6	33	4	13	1	7	38	58	172	572	028
23	139	138	444	27	116	339	416	1.504	5.007	029
13	82	28	87	6	21	65	79	321	1.128	030
11	70	41	119	5	21	101	141	469	1.617	031
9	40	29	105	10	47	86	115	286	883	032
7	43	37	115	6	24	87	118	303	954	033
5	30	23	65	1	5	51	88	209	694	034
34	192	27	82	6	23	98	133	458	1.536	035
6	30	16	58	2	7	44	75	165	586	036
12	71	30	85	2	11	60	77	355	1.270	037
318	1.753	752	2.472	189	782	1.666	2.201	8.565	29.012	038
5	25	18	55	3	10	53	67	302	1.090	039

segue TAV. 14 — Famiglie residenti secondo

Codice dei Comuni	COMUNI	FAMIGLIE					
		CONIUGI				CONIUGI	
		TOTALE		di cui con altre persone		TOTALE	
		Famiglie	Componenti	Famiglie	Componenti	Famiglie	Componenti
040	PAU	27	57	3	9	79	396
041	PAULILATINO	109	233	10	35	404	1.905
042	POMPU	9	18	—	—	59	280
043	RIOLA SARDO	87	191	10	37	357	1.608
044	RUINAS	71	147	5	15	155	708
045	SAMUGHEO	140	301	19	59	595	2.791
046	SAN NICOLO' D'ARCIDANO	109	221	3	9	492	2.312
047	SANTA GIUSTA	101	208	4	14	562	2.522
048	SANT'ANTONIO RUINAS	38	78	2	6	79	370
049	SANTU LUSSURGIU	139	296	12	42	420	1.872
050	SAN VERO MILIS	124	259	11	33	373	1.662
051	SCANO DI MONTIFERRO	132	277	11	35	276	1.116
052	SEDILO	108	230	11	36	402	1.766
053	SENEGHE	91	184	2	6	322	1.407
054	SENIS	32	64	—	—	117	584
055	SENNARIOLO	24	49	1	3	37	156
056	SIAMAGGIORE	41	83	1	3	162	696
057	SIAMANNA	35	71	1	3	140	657
076	SIAPICCIA	22	44	—	—	58	285
058	SIMALA	25	52	2	6	83	382
059	SIMAXIS	78	159	3	9	340	1.548
060	SINI	47	98	3	10	121	537
061	SIRIS	9	20	1	4	40	196
078	SODDI	10	20	—	—	33	135
062	SOLARUSSA	133	271	4	13	433	1.895
063	SORRADILE	27	57	3	9	86	371
064	TADASUNI	11	23	1	3	39	162
065	TERRALBA	395	811	18	57	1.747	7.690
066	TRAMATZA	40	81	1	3	159	720
067	TRESNURAGHES	88	180	4	12	230	988
068	ULA' TIRSO	42	89	5	15	118	591
069	URAS	162	331	6	19	571	2.611
070	USELLUS	49	101	3	9	172	819
071	VILLANOVA TRUSCHEDU	16	33	1	3	54	226
072	VILLAURBANA	115	232	2	6	323	1.472
073	VILLA VERDE	38	76	—	—	85	347
074	ZEDDIANI	49	99	1	3	179	761
075	ZERFALIU	38	78	1	4	189	918
	TOTALE PROVINCIA	6.527	13.515	386	1.233	25.018	112.463

la tipologia della famiglia

COMPOSTE DA						ALTRO TIPO DI FAMIGLIA		TOTALE		Codice dei Comuni
E FIGLI		UN GENITORE E FIGLI								
di cui con altre persone		TOTALE		di cui con altre persone						
Famiglie	Componenti	Famiglie	Componenti	Famiglie	Componenti	Famiglie	Componenti	Famiglie	Componenti	
5	37	5	17	3	13	42	48	153	518	040
43	260	94	294	17	70	246	338	853	2.770	041
2	14	5	19	2	6	15	26	88	343	042
32	199	52	177	10	48	125	182	621	2.158	043
8	41	24	83	11	48	94	120	344	1.058	044
49	295	99	305	17	75	237	331	1.071	3.728	045
25	162	67	214	3	14	148	174	816	2.921	046
28	148	68	215	11	53	173	223	904	3.168	047
8	44	13	43	5	22	48	72	178	563	048
34	197	125	386	26	109	311	457	995	3.011	049
25	133	61	196	13	59	186	250	744	2.367	050
31	167	71	208	21	83	259	366	738	1.967	051
38	197	101	336	31	130	214	286	825	2.618	052
20	108	66	214	6	33	216	285	695	2.090	053
13	77	23	86	8	40	58	81	230	815	054
3	14	9	37	3	16	28	30	98	272	055
10	58	17	56	3	15	37	43	257	878	056
7	38	13	46	3	11	46	60	234	834	057
6	38	9	29	1	4	25	32	114	390	076
8	47	9	26	1	4	44	60	161	520	058
14	78	49	162	12	47	116	148	583	2.017	059
8	40	18	55	4	16	64	77	250	767	060
2	12	7	30	1	3	12	13	68	259	061
—	—	6	16	1	4	24	29	73	200	078
15	85	53	165	7	24	202	261	821	2.592	062
5	26	29	93	8	33	88	138	230	659	063
3	17	9	23	—	—	34	50	93	258	064
83	485	222	670	28	114	590	713	2.954	9.884	065
12	60	25	74	6	23	82	96	306	971	066
17	85	57	175	9	34	184	254	559	1.597	067
18	115	23	99	9	56	63	77	246	856	068
32	196	91	303	18	77	176	204	1.000	3.449	069
19	108	52	151	6	25	79	97	352	1.168	070
4	20	16	46	2	9	37	59	123	364	071
29	165	46	165	15	67	102	147	586	2.016	072
4	20	18	57	2	9	37	45	178	525	073
8	45	25	79	5	20	96	129	349	1.068	074
18	100	26	80	6	27	54	73	307	1.149	075
1.857	10.662	4.394	14.181	891	3.821	10.471	13.992	46.410	154.151	

TAV. 15 - Abitazioni in complesso (occupate)

Codice dei Comuni	COMUNI	ABITAZIONI OCCUPATE								
		NUMERO	Superficie m ²	STANZE				Numero medio di stanze per abitazione	OCCU	
				Adibite esclusivamente o promiscuamente ad abitazione	Cucine	Adibite esclusivamente ad altro uso	TOTALE		Famiglie	Componenti
001	ABBASANTA	678	76.165	3.001	549	79	3.629	5,4	714	2.308
002	AIDOMAGGIORE	227	20.247	910	219	3	1.132	5,0	231	663
003	ALBAGIARA	118	11.405	506	121	6	633	5,4	129	375
004	ALES	545	48.414	2.074	544	65	2.683	4,9	556	1.791
005	ALLAI	162	14.440	710	161	7	878	5,4	164	511
006	ARBOREA	750	76.518	3.274	765	29	4.068	5,4	800	3.366
007	ARDAULI	522	51.978	2.212	475	69	2.756	5,3	542	1.470
008	ASSOLO	180	17.948	843	180	4	1.027	5,7	180	608
009	ASUNI	163	14.182	625	158	21	804	4,9	169	607
010	BARADILI	42	4.532	183	44	24	251	6,0	43	135
011	BARATILI SAN PIETRO	348	33.659	1.222	297	10	1.529	4,4	378	1.185
012	BARESSA	296	25.164	1.162	295	7	1.464	4,9	335	1.001
013	BAULADU	209	23.088	973	188	10	1.171	5,6	216	643
014	BIDONI'	77	6.339	306	77	—	383	5,0	80	246
015	BONARCADO	521	45.903	1.896	446	40	2.382	4,6	533	1.663
016	BORONEDDU	73	7.265	321	67	2	390	5,3	75	211
017	BUSACHI	626	64.031	2.945	447	39	3.431	5,5	641	2.102
018	CABRAS	2.283	249.087	8.990	2.090	124	11.204	4,9	2.367	8.474
019	CUGLIERI	1.205	115.169	5.103	1.189	131	6.423	5,3	1.214	3.582
077	CURCURIS	104	8.510	381	93	5	479	4,6	113	377
020	FORDONGIANUS	412	36.196	1.544	407	3	1.954	4,7	414	1.293
021	GHILARZA	1.308	141.216	5.858	1.215	93	7.166	5,5	1.335	4.435
022	GONNOSCODINA	169	15.959	693	161	4	858	5,1	179	565
023	GONNOSNO'	322	30.003	1.359	268	50	1.677	5,2	332	1.078
024	GONNOSTRAMATZA	266	29.465	1.045	265	8	1.318	5,0	278	990
025	MARRUBIU	1.220	121.764	4.547	1.226	70	5.843	4,8	1.285	4.469
026	MASULLAS	352	31.679	1.431	354	15	1.800	5,1	360	1.357
027	MILIS	422	47.292	1.758	374	46	2.178	5,2	435	1.499
028	MOGORELLA	170	18.507	753	168	10	931	5,5	171	569
029	MOGORO	1.342	134.963	5.472	1.278	94	6.844	5,1	1.504	5.007
030	MORGONGIORI	307	22.507	1.119	301	18	1.438	4,7	320	1.123
031	NARBOLIA	469	47.231	2.009	459	30	2.498	5,3	469	1.617
032	NEONELI	272	27.213	1.239	209	16	1.464	5,4	286	883
033	NORBELLO	301	31.210	1.344	296	14	1.654	5,5	303	954
034	NUGHEDU SANTA VITTORIA	203	19.050	653	203	5	861	4,2	209	694
035	NURACHI	423	48.793	1.609	404	19	2.032	4,8	458	1.536
036	NURECI	165	13.344	617	155	4	776	4,7	165	586
037	OLLASTRA SIMAXIS	340	33.057	1.317	325	26	1.668	4,9	355	1.270
038	ORISTANO	8.113	859.118	32.862	7.613	512	40.987	5,1	8.563	29.006
039	PALMAS ARBOREA	281	28.997	1.145	275	8	1.428	5,1	302	1.090

e non occupate); altri tipi di alloggio

PANTI		ABITAZIONI NON OCCUPATE				TOTALE			ALTRI TIPI DI ALLOGGIO			Codice dei Comuni
Numero medio occupanti per abitazione	Numero medio occupanti per stanza	NUMERO	di cui con persone temporaneamente presenti	STANZE	Numero medio stanze per abitazione	NUMERO	STANZE	Numero medio stanze per abitazione	NUMERO	OCCUPANTI		
										Famiglie	Componenti	
3.4	0.7	181	2	684	3.8	859	4.313	5.0	—	—	—	001
2.9	0.6	31	1	143	4.6	258	1.275	4.9	—	—	—	002
3.2	0.6	20	—	85	4.3	138	718	5.2	—	—	—	003
3.3	0.7	78	—	348	4.5	623	3.031	4.9	—	—	—	004
3.2	0.6	50	1	221	4.4	212	1.099	5.2	—	—	—	005
4.5	0.8	83	4	323	3.9	833	4.391	5.3	—	—	—	006
2.8	0.5	167	—	744	4.5	689	3.500	5.1	—	—	—	007
3.4	0.6	43	—	197	4.6	223	1.224	5.5	—	—	—	008
3.7	0.8	46	2	166	3.6	209	970	4.6	—	—	—	009
3.2	0.6	9	—	40	4.4	51	291	5.7	—	—	—	010
3.4	0.8	46	1	180	3.9	394	1.709	4.3	—	—	—	011
3.4	0.7	26	—	140	5.4	322	1.604	5.0	—	—	—	012
3.1	0.6	11	—	62	5.6	220	1.233	5.6	—	—	—	013
3.2	0.6	12	—	46	3.8	89	429	4.8	—	—	—	014
3.2	0.7	66	—	260	3.9	587	2.642	4.5	—	—	—	015
2.9	0.5	13	—	62	4.8	86	452	5.3	—	—	—	016
3.4	0.6	110	—	455	4.1	736	3.886	5.3	—	—	—	017
3.7	0.8	673	3	2.586	3.8	2.956	13.790	4.7	—	—	—	018
3.0	0.6	1.350	8	5.614	4.2	2.555	12.037	4.7	—	—	—	019
3.6	0.8	19	—	96	5.1	123	575	4.7	—	—	—	077
3.1	0.7	91	6	425	4.7	503	2.379	4.7	—	—	—	020
3.4	0.6	142	2	808	5.7	1.450	7.974	5.5	—	—	—	021
3.3	0.7	27	—	122	4.5	196	980	5.0	—	—	—	022
3.3	0.7	63	—	154	2.4	385	1.831	4.8	—	—	—	023
3.7	0.8	59	—	281	4.8	325	1.599	4.9	—	—	—	024
3.7	0.8	194	3	858	4.4	1.414	6.701	4.7	1	1	5	025
3.9	0.8	58	—	236	4.1	410	2.036	5.0	1	1	1	026
3.6	0.7	55	1	207	3.8	477	2.385	5.0	—	—	—	027
3.3	0.6	27	—	112	4.1	197	1.043	5.3	—	—	—	028
3.7	0.7	282	2	1.245	4.4	1.624	8.089	5.0	—	—	—	029
3.7	0.8	52	1	221	4.3	359	1.659	4.6	1	1	5	030
3.4	0.7	30	—	135	4.5	499	2.633	5.3	—	—	—	031
3.2	0.6	55	—	268	4.9	327	1.732	5.3	—	—	—	032
3.2	0.6	108	—	436	4.0	409	2.090	5.1	—	—	—	033
3.4	0.8	71	—	228	3.2	274	1.089	4.0	—	—	—	034
3.6	0.8	88	1	333	3.8	511	2.365	4.6	—	—	—	035
3.6	0.8	43	—	165	3.8	208	941	4.5	—	—	—	036
3.7	0.8	44	1	183	4.2	384	1.851	4.8	—	—	—	037
3.6	0.7	1.290	15	5.135	4.0	9.403	46.122	4.9	—	—	—	038
3.9	0.8	29	1	133	4.6	310	1.561	5.0	—	—	—	039

segue TAV. 15 — Abitazioni in complesso (occupate)

Codice dei Comuni	COMUNI	ABITAZIONI OCCUPATE								
		NUMERO	Superficie m ²	STANZE				Numero medio di stanze per abitazione	OCCU	
				Adibite esclusivamente o promiscuamente ad abitazione	Cucine	Adibite esclusivamente ad altro uso	TOTALE		Famiglie	Componenti
040	PAU	150	13.697	575	153	146	874	5,8	153	518
041	PAULILATINO	834	84.656	3.645	776	28	4.449	5,3	853	2.770
042	POMPU	83	7.545	312	69	2	383	4,6	88	343
043	RIOLA SARDO	599	60.781	2.245	582	31	2.858	4,8	621	2.158
044	RUINAS	336	28.374	1.297	335	13	1.645	4,9	344	1.058
045	SAMUGHEO	1.065	102.511	4.714	657	87	5.458	5,1	1.071	3.728
046	SAN NICOLO' D'ARCIDANO	751	65.952	3.068	612	41	3.721	5,0	815	2.920
047	SANTA GIUSTA	816	79.791	2.946	787	38	3.771	4,6	904	3.168
048	SANT'ANTONIO RUINAS	174	14.386	708	170	3	881	5,1	178	563
049	SANTU LUSSURGIU	964	88.864	4.188	929	86	5.203	5,4	995	3.011
050	SAN VERO MILIS	692	76.462	2.960	662	25	3.647	5,3	738	2.356
051	SCANO DI MONTIFERRO	699	63.541	2.936	604	33	3.573	5,1	738	1.967
052	SEDILO	823	85.449	3.607	768	48	4.423	5,4	825	2.618
053	SENEGHE	648	70.488	2.903	612	43	3.558	5,5	694	2.088
054	SENIS	227	20.459	858	228	36	1.122	4,9	230	815
055	SENNARIOLO	96	11.511	546	85	15	646	6,7	97	267
056	SIAMAGGIORE	240	26.747	1.000	237	2	1.239	5,2	256	877
057	SIAMANNA	232	21.570	1.151	93	—	1.244	5,4	234	834
076	SIAPICCIA	101	9.292	476	98	—	574	5,7	113	389
058	SIMALA	155	15.889	746	151	22	919	5,9	161	520
059	SIMAXIS	522	52.935	2.114	489	23	2.626	5,0	583	2.017
060	SINI	235	23.362	1.001	236	12	1.249	5,3	250	767
061	SIRIS	66	6.907	246	67	6	319	4,8	68	259
078	SODDI	65	6.962	246	59	2	307	4,7	73	200
062	SOLARUSSA	760	77.007	2.915	729	29	3.673	4,8	820	2.591
063	SORRADILE	224	20.457	914	213	14	1.141	5,1	230	659
064	TADASUNI	92	9.168	453	85	5	543	5,9	93	258
065	TERRALBA	2.667	274.733	10.773	2.460	112	13.345	5,0	2.954	9.884
066	TRAMATZA	283	28.842	1.073	273	5	1.351	4,8	306	971
067	TRESNURAGHES	526	47.303	2.189	480	20	2.689	5,1	558	1.593
068	ULA' TIRSO	246	19.913	1.061	136	7	1.204	4,9	246	856
069	URAS	948	91.703	3.750	859	24	4.633	4,9	1.000	3.449
070	USELLUS	343	33.131	1.394	336	23	1.753	5,1	352	1.168
071	VILLANOVA TRUSCHEDU	109	10.974	462	105	2	569	5,2	123	364
072	VILLAURBANA	563	56.724	2.382	542	49	2.973	5,3	586	2.016
073	VILLA VERDE	174	15.572	701	182	13	896	5,1	178	525
074	ZEDDIANI	335	33.424	1.387	328	14	1.729	5,2	349	1.068
075	ZERFALIU	300	30.260	1.194	295	5	1.494	5,0	307	1.149
	TOTALE PROVINCIA	44.129	4.438.950	181.147	40.843	2.784	224.774	5,1	46.387	154.101

e non occupate); altri tipi di alloggio

PANTI		ABITAZIONI NON OCCUPATE				TOTALE			ALTRI TIPI DI ALLOGGIO			Codice dei Comuni
Numero medio occupanti per abitazione	Numero medio occupanti per stanza	NUMERO	di cui con persone temporaneamente presenti	STANZE	Numero medio stanze per abitazione	NUMERO	STANZE	Numero medio stanze per abitazione	NUMERO	OCCUPANTI		
										Famiglie	Componenti	
3,5	0,7	43	—	214	5,0	193	1.088	5,6	—	—	—	040
3,3	0,6	104	—	404	3,9	938	4.853	5,2	—	—	—	041
4,1	0,9	22	—	88	4,0	105	471	4,5	—	—	—	042
3,6	0,8	134	—	455	3,4	733	3.313	4,5	—	—	—	043
3,1	0,6	78	—	357	4,6	414	2.002	4,8	—	—	—	044
3,5	0,7	199	—	960	4,8	1.264	6.418	5,1	—	—	—	045
3,9	0,8	70	—	310	4,4	821	4.031	4,9	—	—	—	046
3,9	0,8	276	1	760	2,8	1.092	4.531	4,1	—	—	—	047
3,2	0,6	28	1	127	4,5	202	1.008	5,0	—	—	—	048
3,1	0,6	407	3	1.790	4,4	1.371	6.993	5,1	—	—	—	049
3,4	0,7	942	1	4.284	4,5	1.634	7.931	4,9	5	6	11	050
2,8	0,6	155	1	436	2,8	854	4.009	4,7	—	—	—	051
3,2	0,6	103	—	474	4,6	926	4.897	5,3	—	—	—	052
3,2	0,6	95	—	494	5,2	743	4.052	5,5	1	1	2	053
3,6	0,8	40	—	181	4,5	267	1.303	4,9	—	—	—	054
2,8	0,4	30	1	135	4,5	126	781	6,2	1	1	5	055
3,7	0,7	17	—	106	6,2	257	1.345	5,2	1	1	1	056
3,6	0,7	5	—	21	4,2	237	1.265	5,3	—	—	—	057
3,9	0,7	13	—	75	5,8	114	649	5,7	1	1	1	076
3,4	0,6	12	1	76	6,3	167	995	6,0	—	—	—	058
3,9	0,8	117	—	445	3,8	639	3.071	4,8	—	—	—	059
3,3	0,6	41	—	210	5,1	276	1.459	5,3	—	—	—	060
3,9	0,8	14	—	51	3,6	80	370	4,6	—	—	—	061
3,1	0,7	8	—	29	3,6	73	336	4,6	—	—	—	078
3,4	0,7	97	—	397	4,1	857	4.070	4,7	1	1	1	062
2,9	0,6	88	—	359	4,1	312	1.500	4,8	—	—	—	063
2,8	0,5	23	—	94	4,1	115	637	5,5	—	—	—	064
3,7	0,7	626	—	2.399	3,8	3.293	15.744	4,8	—	—	—	065
3,4	0,7	35	1	140	4,0	318	1.491	4,7	—	—	—	066
3,0	0,6	333	—	1.714	5,1	859	4.403	5,1	1	1	4	067
3,5	0,7	129	1	517	4,0	375	1.721	4,6	—	—	—	068
3,6	0,7	103	1	452	4,4	1.051	5.085	4,8	—	—	—	069
3,4	0,7	25	—	118	4,7	368	1.871	5,1	—	—	—	070
3,3	0,6	24	—	100	4,2	133	669	5,0	—	—	—	071
3,6	0,7	59	—	254	4,3	622	3.227	5,2	—	—	—	072
3,0	0,6	26	—	112	4,3	200	1.008	5,0	—	—	—	073
3,2	0,6	96	—	401	4,2	431	2.130	4,9	—	—	—	074
3,8	0,8	48	—	200	4,2	348	1.694	4,9	—	—	—	075
3,5	0,7	10.507	67	43.876	4,2	54.636	268.650	4,9	14	15	36	

TAV. 16 - Abitazioni occupate

Codice dei Comuni	COMUNI	PROPRIETÀ							ABITAZIONI	Superficie m ²
		ABITAZIONI	Superficie m ²	Superficie media per abitazione	STANZE		OCCUPANTI			
					TOTALE	Adibite esclusivamente o promiscuamente ad abitazione	Famiglie	Componenti		
001	ABBASANTA	494	59.556	120,6	2.805	2.341	524	1.663	157	14.273
002	AIDOMAGGIORE	206	18.633	90,5	1.043	841	210	605	15	1.198
003	ALBAGIARA	108	10.620	98,3	591	474	119	348	2	140
004	ALES	413	38.324	92,8	2.118	1.648	422	1.365	90	6.900
005	ALLAI	148	13.268	89,6	810	656	150	477	7	568
006	ARBOREA	366	44.321	121,1	2.308	1.899	390	1.841	356	29.579
007	ARDAULI	491	48.792	99,4	2.599	2.090	509	1.383	23	2.204
008	ASSOLO	176	17.622	100,1	1.007	827	176	590	3	230
009	ASUNI	143	12.375	86,5	711	555	148	555	9	799
010	BARADILI	40	4.372	109,3	243	177	41	129	2	160
011	BARATILI SAN PIETRO	320	31.092	97,2	1.420	1.140	350	1.112	14	1.167
012	BARESSA	279	23.817	85,4	1.392	1.107	316	959	1	50
013	BAULADU	180	20.595	114,4	1.045	870	187	554	17	1.659
014	BIDONI'	69	5.826	84,4	346	277	72	229	—	—
015	BONARCADO	472	42.578	90,2	2.211	1.766	484	1.520	41	2.940
016	BORONEDDU	63	6.451	102,4	347	287	65	183	5	460
017	BUSACHI	582	59.824	102,8	3.225	2.774	597	1.963	34	3.142
018	CABRAS	2.010	223.717	111,3	10.007	8.064	2.089	7.431	213	19.612
019	CUGLIERI	1.020	99.002	97,1	5.548	4.422	1.028	3.009	126	10.568
077	CURCURIS	95	7.825	82,4	441	352	103	341	5	380
020	FORDONGIANUS	359	31.782	88,5	1.729	1.371	361	1.132	42	3.477
021	GHILARZA	998	112.679	112,9	5.722	4.704	1.022	3.409	269	24.334
022	GONNOSCODINA	157	14.953	95,2	809	656	167	530	4	330
023	GONNOSNO'	292	27.728	95,0	1.557	1.267	302	985	19	1.365
024	GONNOSTRAMATZA	244	26.976	110,6	1.204	955	255	914	10	969
025	MARRUBIU	962	99.861	103,8	4.777	3.739	1.016	3.503	186	15.847
026	MASULLAS	326	29.647	90,9	1.685	1.344	334	1.235	24	1.852
027	MILIS	356	40.616	114,1	1.872	1.518	367	1.262	52	5.227
028	MOGORELLA	166	18.041	108,7	909	735	167	554	2	240
029	MOGORO	1.241	126.223	101,7	6.394	5.127	1.394	4.628	73	6.127
030	MORGONGIORI	287	20.983	73,1	1.346	1.049	299	1.052	16	1.209
031	NARBOLIA	430	43.590	101,4	2.289	1.849	430	1.483	30	2.822
032	NEONELI	250	25.514	102,1	1.363	1.164	262	822	13	1.005
033	NORBELLO	262	27.862	106,3	1.483	1.209	264	846	22	2.052
034	NUGHEDU SANTA VITTORIA	193	18.262	94,6	822	625	199	663	7	633
035	NURACHI	377	44.203	117,2	1.843	1.461	411	1.405	28	2.700
036	NURECI	159	12.990	81,7	754	598	159	572	3	158
037	OLLASTRA SIMAXIS	318	31.044	97,6	1.565	1.238	333	1.202	13	1.141
038	ORISTANO	5.316	605.803	114,0	28.586	23.128	5.634	18.876	2.267	203.495
039	PALMAS ARBOREA	235	24.527	104,4	1.214	975	256	926	39	3.829

per titolo di godimento

AFFITTO					ALTRO TITOLO							Codice dei Comuni
Superficie media per abitazione	STANZE		OCCUPANTI		ABITAZIONI	Superficie m ²	Superficie media per abitazione	STANZE		OCCUPANTI		
	TOTALE	Adibite esclusivamente o promiscuamente ad abitazione	Famiglie	Componenti				TOTALE	Adibite esclusivamente o promiscuamente ad abitazione	Famiglie	Componenti	
90,9	693	551	163	563	27	2.336	86,5	131	109	27	82	001
79,9	65	51	15	51	6	416	69,3	24	18	6	7	002
70,0	8	6	2	5	8	645	80,6	34	26	8	22	003
76,7	385	291	91	304	42	3.190	76,0	180	135	43	122	004
81,1	32	25	7	23	7	604	86,3	36	29	7	11	005
83,1	1.628	1.271	382	1.420	28	2.618	93,5	132	104	28	105	006
95,8	113	86	24	67	8	982	122,8	44	36	9	20	007
76,7	12	9	3	16	1	96	96,0	8	7	1	2	008
88,8	37	29	10	26	11	1.008	91,6	56	41	11	26	009
80,0	8	6	2	6	—	—	—	—	—	—	—	010
83,4	56	42	14	41	14	1.400	100,0	53	40	14	32	011
50,0	3	2	1	3	16	1.297	81,1	69	53	18	39	012
97,6	83	68	17	67	12	834	69,5	43	35	12	22	013
—	—	—	—	—	8	513	64,1	37	29	8	17	014
71,7	148	112	41	126	8	385	48,1	23	18	8	17	015
92,0	23	18	5	14	5	354	70,8	20	16	5	14	016
92,4	154	125	34	108	10	1.065	106,5	52	46	10	31	017
92,1	926	718	214	861	60	5.758	96,0	271	208	64	182	018
83,9	583	453	126	406	59	5.599	94,9	292	228	60	167	019
76,0	19	14	5	23	4	305	76,3	19	15	5	13	077
82,8	173	131	42	135	11	937	85,2	52	42	11	26	020
90,5	1.235	984	271	915	41	4.203	102,5	209	170	42	111	021
82,5	14	10	4	15	8	676	84,5	35	27	8	20	022
71,8	69	53	19	60	11	910	82,7	51	39	11	33	023
96,9	51	40	10	36	12	1.520	126,7	63	50	13	40	024
85,2	763	578	193	733	72	6.056	84,1	303	230	76	233	025
77,2	105	80	24	120	2	180	90,0	10	7	2	2	026
100,5	241	187	52	195	14	1.449	103,5	65	53	16	42	027
120,0	10	8	2	10	2	226	113,0	12	10	2	5	028
83,9	314	242	79	291	28	2.613	93,3	136	103	31	88	029
75,6	73	56	17	58	4	315	78,8	19	14	4	13	030
94,1	156	125	30	105	9	819	91,0	53	35	9	29	031
77,3	59	43	13	41	9	694	77,1	42	32	11	20	032
93,3	99	79	22	73	17	1.296	76,2	72	56	17	35	033
90,4	31	23	7	28	3	155	51,7	8	5	3	3	034
96,4	113	88	29	79	18	1.890	105,0	76	60	18	52	035
52,7	10	8	3	6	3	196	65,3	12	11	3	8	036
87,8	54	40	13	46	9	872	96,9	49	39	9	22	037
89,8	9.995	7.847	2.374	8.390	530	49.820	94,0	2.406	1.887	555	1.740	038
98,2	186	149	39	139	7	641	91,6	28	21	7	25	039

segue TAV. 16 — Abitazioni occupate

Codice dei Comuni	COMUNI	PROPRIETÀ							ABITAZIONI	Superficie m ²
		ABITAZIONI	Superficie m ²	Superficie media per abitazione	STANZE		OCCUPANTI			
					TOTALE	Adibite esclusivamente o promiscuamente ad abitazione	Famiglie	Componenti		
040	PAU	140	12.982	92,7	824	544	143	471	7	530
041	PAULILATINO	726	75.858	104,5	3.984	3.281	745	2.392	93	7.623
042	POMPU	81	7.479	92,3	379	309	86	334	1	50
043	RIOLA SARDO	558	57.031	102,2	2.688	2.118	578	2.014	26	2.004
044	RUINAS	312	26.439	84,7	1.545	1.222	318	994	16	1.271
045	SAMUGHEO	1.003	96.473	96,2	5.169	4.465	1.009	3.519	38	3.675
046	SAN NICOLO' D'ARCIDANO	657	59.425	90,4	3.369	2.791	718	2.577	69	4.590
047	SANTA GIUSTA	670	67.981	101,5	3.205	2.512	753	2.618	102	7.567
048	SANT'ANTONIO RUINAS	167	13.926	83,4	854	688	171	544	6	380
049	SANTU LUSSURGIU	837	77.543	92,6	4.559	3.676	863	2.555	104	9.188
050	SAN VERO MILIS	629	70.350	111,8	3.358	2.732	674	2.128	33	3.298
051	SCANO DI MONTIFERRO	638	59.166	92,7	3.326	2.738	675	1.808	42	3.053
052	SEDILO	755	79.111	104,8	4.112	3.358	757	2.392	54	4.841
053	SENEGHE	605	66.380	109,7	3.345	2.730	649	1.937	28	2.642
054	SENIS	200	18.550	92,8	1.017	784	202	726	21	1.471
055	SENNARIOLO	86	10.222	118,9	571	480	87	225	7	1.023
056	SIAMAGGIORE	222	24.521	110,5	1.140	920	236	817	14	1.274
057	SIAMANNA	210	19.875	94,6	1.146	1.060	212	766	19	1.314
076	SIAPICCIA	91	8.592	94,4	530	440	103	356	5	435
058	SIMALA	140	14.530	103,8	841	683	146	467	3	195
059	SIMAXIS	429	44.915	104,7	2.225	1.809	483	1.713	54	4.669
060	SINI	227	22.593	99,5	1.208	968	241	740	4	435
061	SIRIS	65	6.772	104,2	312	241	67	258	—	—
078	SODDI	65	6.962	107,1	307	246	73	200	—	—
062	SOLARUSSA	629	65.252	103,7	3.082	2.455	682	2.138	75	6.900
063	SORRADILE	213	19.322	90,7	1.075	859	219	630	6	660
064	TADASUNI	91	9.018	99,1	534	445	92	256	—	—
065	TERRALBA	2.200	233.799	106,3	11.358	9.217	2.453	8.117	350	30.783
066	TRAMATZA	259	26.627	102,8	1.251	996	281	886	17	1.442
067	TRESNURAGHES	461	42.529	92,3	2.397	1.957	488	1.362	40	2.808
068	ULA' TIRSO	211	16.886	80,0	1.045	935	211	724	11	942
069	URAS	800	79.473	99,3	4.027	3.278	841	2.833	109	8.858
070	USELLUS	303	29.318	96,8	1.555	1.236	312	1.030	25	2.306
071	VILLANOVA TRUSCHEDU	105	10.474	99,8	547	444	119	348	2	160
072	VILLAURBANA	512	52.627	102,8	2.757	2.218	530	1.832	28	2.195
073	VILLA VERDE	171	15.447	90,3	889	696	175	513	2	90
074	ZEDDIANI	293	29.768	101,6	1.536	1.233	306	925	22	1.810
075	ZERFALIU	270	27.717	102,7	1.370	1.100	276	1.050	12	990
	TOTALE PROVINCIA	36.634	3.777.827	103,1	191.577	155.143	38.586	127.451	5.684	496.313

per titolo di godimento

AFFITTO					ALTRO TITOLO								Codice dei Comuni
Superficie media per abitazione	STANZE		OCCUPANTI		ABITAZIONI	Superficie m ²	Superficie media per abitazione	STANZE		OCCUPANTI			
	TOTALE	Adibite esclusiva- mente o promiscua- mente ad abitazione	Famiglie	Componenti				TOTALE	Adibite esclusiva- mente o promiscua- mente ad abitazione	Famiglie	Componenti		
75,7	40	25	7	37	3	185	61,7	10	6	3	10	040	
82,0	402	314	93	340	15	1.175	78,3	63	50	15	38	041	
50,0	3	2	1	5	1	16	16,0	1	1	1	4	042	
77,1	96	72	26	91	15	1.746	116,4	74	55	17	53	043	
79,4	67	51	17	51	8	664	83,0	33	24	9	13	044	
96,7	181	155	38	136	24	2.363	98,5	108	94	24	73	045	
66,5	251	199	71	266	25	1.937	77,5	101	78	26	77	046	
74,2	373	284	105	399	44	4.243	96,4	193	150	46	151	047	
63,3	22	16	6	17	1	80	80,0	5	4	1	2	048	
88,3	514	412	109	387	23	2.133	92,7	130	100	23	69	049	
99,9	161	130	34	123	30	2.814	93,8	128	98	30	105	050	
72,7	171	134	43	113	19	1.322	69,6	76	64	20	46	051	
89,6	233	188	54	187	14	1.497	106,9	78	61	14	39	052	
94,4	140	115	29	107	15	1.466	97,7	73	58	16	44	053	
70,0	78	53	22	68	6	438	73,0	27	21	6	21	054	
146,1	56	50	7	25	3	266	88,7	19	16	3	17	055	
91,0	60	45	16	49	4	952	238,0	39	35	4	11	056	
69,2	77	72	19	60	3	381	127,0	21	19	3	8	057	
87,0	25	20	5	16	5	265	53,0	19	16	5	17	076	
65,0	11	8	3	9	12	1.164	97,0	67	55	12	44	058	
86,5	229	178	55	188	39	3.351	85,9	172	127	45	116	059	
108,8	18	14	4	21	4	334	83,5	23	19	5	6	060	
—	—	—	—	—	1	135	135,0	7	5	1	1	061	
—	—	—	—	—	—	—	—	—	—	—	—	078	
92,0	336	259	80	273	56	4.855	86,7	255	201	58	180	062	
110,0	41	34	6	16	5	475	95,0	25	21	5	13	063	
—	—	—	—	—	1	150	150,0	9	8	1	2	064	
88,0	1.497	1.173	373	1.362	117	10.151	86,8	490	383	128	405	065	
84,8	68	54	17	53	7	773	110,4	32	23	8	32	066	
70,2	171	134	41	155	25	1.966	78,6	121	98	29	76	067	
85,6	54	44	11	45	24	2.085	86,9	105	82	24	87	068	
81,3	446	347	117	470	39	3.372	86,5	160	125	42	146	069	
92,2	122	97	25	98	15	1.507	100,5	76	61	15	40	070	
80,0	7	5	2	8	2	340	170,0	15	13	2	8	071	
78,4	113	85	30	101	23	1.902	82,7	103	79	26	83	072	
45,0	5	3	2	11	1	35	35,0	2	2	1	1	073	
82,3	95	75	22	74	20	1.846	92,3	98	79	21	69	074	
82,5	49	37	12	49	18	1.553	86,3	75	57	19	50	075	
87,3	24.939	19.532	5.901	21.015	1.811	164.810	91,0	8.258	6.472	1.900	5.635		

TAV. 17 - Abitazioni occupate

Codice dei Comuni	COMUNI	EPOCA DI						
		Prima del 1919		1919 - 1945		1946 - 1960		1961
		Abitazioni	Stanze	Abitazioni	Stanze	Abitazioni	Stanze	Abitazioni
001	ABBASANTA	92	521	95	453	111	582	122
002	AIDOMAGGIORE	51	214	27	150	45	238	50
003	ALBAGIARA	23	108	25	150	21	111	23
004	ALES	120	542	122	628	91	437	108
005	ALLAI	47	244	34	200	35	179	33
006	ARBOREA	7	40	387	2.116	138	643	84
007	ARDAULI	64	282	76	407	148	807	109
008	ASSOLO	84	454	16	99	28	162	29
009	ASUNI	46	201	19	99	37	200	37
010	BARADILI	5	43	8	54	15	82	5
011	BARATILI SAN PIETRO	72	275	52	195	81	391	71
012	BARESSA	64	261	28	138	74	416	56
013	BAULADU	59	314	34	156	26	146	38
014	BIDONI'	11	43	32	138	13	68	11
015	BONARCADO	150	636	67	295	84	390	100
016	BORONEDDU	16	79	15	77	7	47	11
017	BUSACHI	162	851	94	538	157	851	108
018	CABRAS	359	1.659	320	1.372	480	2.443	562
019	CUGLIERI	226	1.165	121	652	231	1.261	316
077	CURCURIS	16	55	14	60	16	82	29
020	FORDONGIANUS	112	494	71	338	65	340	57
021	GHILARZA	227	1.253	177	936	234	1.286	292
022	GONNOSCODINA	25	117	32	150	49	266	29
023	GONNOSNO'	34	180	48	235	66	378	107
024	GONNOSTRAMATZA	53	234	49	241	39	206	56
025	MARRUBIU	102	409	187	918	388	1.885	224
026	MASULLAS	91	409	49	253	76	407	72
027	MILIS	110	523	57	302	60	330	79
028	MOGORELLA	32	158	26	106	41	251	34
029	MOGORO	237	1.096	201	982	294	1.611	308
030	MORGONGIORI	71	269	41	194	35	162	77
031	NARBOLIA	106	513	56	293	70	405	101
032	NEONELI	42	225	40	207	53	294	80
033	NORBELLO	63	356	49	271	52	273	50
034	NUGHEDU SANTA VITTORIA	24	87	18	75	40	171	52
035	NURACHI	87	352	55	227	116	629	72
036	NURECI	53	215	19	82	44	235	27
037	OLLASTRA SIMAXIS	47	208	57	274	77	379	83
038	ORISTANO	961	4.530	721	3.413	1.917	9.459	2.268
039	PALMAS ARBOREA	45	193	27	124	92	502	49

per epoca di costruzione

COSTRUZIONE									Codice dei Comuni
- 1971	1972 - 1975		1976 - 1980		dopo il 1980		TOTALE		
Stanze	Abitazioni	Stanze	Abitazioni	Stanze	Abitazioni	Stanze	Abitazioni	Stanze	
686	116	622	133	719	9	46	678	3.629	001
251	25	144	28	132	1	3	227	1.132	002
136	13	60	13	68	—	—	118	633	003
544	55	300	45	214	4	18	545	2.683	004
180	4	27	9	48	—	—	162	878	005
473	53	300	73	443	8	53	750	4.068	006
615	51	257	70	365	4	23	522	2.756	007
175	8	51	13	74	2	12	180	1.027	008
184	13	61	11	59	—	—	163	804	009
31	7	32	2	9	—	—	42	251	010
336	30	141	37	170	5	21	348	1.529	011
289	33	155	40	200	1	5	296	1.464	012
245	30	191	19	108	3	11	209	1.171	013
59	8	50	2	25	—	—	77	383	014
500	58	287	57	255	5	19	521	2.382	015
64	9	46	13	68	2	9	73	390	016
620	52	288	49	265	4	18	626	3.431	017
2.911	252	1.275	278	1.381	32	163	2.283	11.204	018
1.700	171	881	133	723	7	41	1.205	6.423	019
137	16	77	12	64	1	4	104	479	077
276	39	181	57	271	11	54	412	1.954	020
1.661	173	933	180	974	25	123	1.308	7.166	021
156	11	54	20	103	3	12	169	858	022
540	29	159	35	169	3	16	322	1.677	023
293	32	161	33	168	4	15	266	1.318	024
1.106	128	593	170	827	21	105	1.220	5.843	025
405	37	196	26	126	1	4	352	1.800	026
404	40	225	67	346	9	48	422	2.178	027
228	19	105	17	80	1	3	170	931	028
1.638	146	733	143	727	13	57	1.342	6.844	029
381	38	185	43	220	2	27	307	1.438	030
538	53	304	77	416	6	29	469	2.498	031
420	25	136	28	162	4	20	272	1.464	032
300	34	182	46	238	7	34	301	1.654	033
223	24	103	41	184	4	18	203	861	034
377	46	226	41	198	6	23	423	2.032	035
135	12	65	10	44	—	—	165	776	036
405	32	174	37	197	7	31	340	1.668	037
11.972	725	3.937	1.341	6.780	180	896	8.113	40.987	038
273	31	161	27	130	10	45	281	1.428	039

segue TAV. 17 — Abitazioni occupate

Codice dei Comuni	COMUNI	EPOCA DI						
		Prima del 1919		1919 - 1945		1946 - 1960		1961
		Abitazioni	Stanze	Abitazioni	Stanze	Abitazioni	Stanze	Abitazioni
040	PAU	56	305	17	106	24	153	31
041	PAULILATINO	209	1.027	171	866	98	565	163
042	POMPU	3	7	20	85	20	101	10
043	RIOLA SARDO	126	485	66	318	115	594	131
044	RUINAS	58	237	65	305	104	550	67
045	SAMUGHEO	129	531	223	1.012	313	1.697	214
046	SAN NICOLO' D'ARCIDANO	189	921	85	431	135	723	153
047	SANTA GIUSTA	118	504	72	319	177	834	225
048	SANT'ANTONIO RUINAS	53	227	27	144	46	267	20
049	SANTU LUSSURGIU	238	1.231	101	532	152	836	235
050	SAN VERO MILIS	170	838	99	536	133	710	140
051	SCANO DI MONTIFERRO	198	935	81	370	131	726	153
052	SEDILO	96	446	118	584	133	719	209
053	SENEGHE	134	701	125	678	114	666	128
054	SENIS	55	245	29	150	45	241	54
055	SENNARIOLO	25	174	16	101	16	131	12
056	SIAMAGGIORE	40	215	19	102	92	476	26
057	SIAMANNA	72	375	17	91	61	351	41
076	SIAPICCIA	32	140	15	85	15	97	22
058	SIMALA	18	111	19	134	26	169	38
059	SIMAXIS	96	469	78	403	142	728	90
060	SINI	34	203	38	182	47	210	55
061	SIRIS	12	57	13	69	15	77	10
078	SODDI	4	12	11	48	14	69	17
062	SOLARUSSA	152	689	110	529	188	943	128
063	SORRADILE	40	190	56	268	54	273	57
064	TADASUNI	33	170	17	139	8	47	19
065	TERRALBA	365	1.835	426	2.139	601	3.057	553
066	TRAMATZA	56	266	37	154	62	306	54
067	TRESNURAGHES	145	697	110	579	82	438	100
068	ULA' TIRSO	54	256	69	316	65	325	21
069	URAS	211	1.008	114	525	185	977	229
070	USELLUS	64	323	61	327	75	393	66
071	VILLANOVA TRUSCHEDU	44	203	9	63	14	85	18
072	VILLAURBANA	97	439	74	396	162	927	128
073	VILLA VERDE	66	293	29	171	30	155	22
074	ZEDDIANI	76	347	50	256	80	437	69
075	ZERFALIU	51	341	50	214	74	335	55
	TOTALE PROVINCIA	7.815	37.261	6.303	31.325	9.494	49.393	9.782

per epoca di costruzione

COSTRUZIONE									Codice dei Comuni
- 1971	1972 - 1975		1976 -- 1980		dopo il 1980		TOTALE		
Stanze	Abitazioni	Stanze	Abitazioni	Stanze	Abitazioni	Stanze	Abitazioni	Stanze	
187	10	55	11	65	1	3	150	874	040
918	94	553	84	445	15	75	834	4.449	041
48	13	52	15	77	2	13	83	383	042
670	68	348	80	380	13	63	599	2.858	043
344	21	99	20	104	1	6	336	1.645	044
1.145	98	564	81	472	7	37	1.065	5.458	045
792	75	344	100	456	14	54	751	3.721	046
1.068	93	453	109	487	22	106	816	3.771	047
95	12	61	14	75	2	12	174	881	048
1.311	127	705	98	519	13	69	964	5.203	049
774	84	449	59	309	7	31	692	3.647	050
797	53	307	70	370	13	68	699	3.573	051
1.171	140	792	112	624	15	87	823	4.423	052
724	66	361	67	349	14	79	648	3.558	053
277	26	124	17	79	1	6	227	1.122	054
97	12	62	13	72	2	9	96	646	055
145	27	122	33	165	3	14	240	1.239	056
220	14	76	27	131	—	—	232	1.244	057
157	8	46	8	43	1	6	101	574	076
206	30	162	17	98	7	39	155	919	058
464	39	193	70	343	7	26	522	2.626	059
333	31	170	28	143	2	8	235	1.249	060
47	8	38	8	31	—	—	66	319	061
80	6	28	13	70	—	—	65	307	078
641	54	252	102	497	26	122	760	3.673	062
308	11	66	5	31	1	5	224	1.141	063
107	3	18	11	58	1	4	92	543	064
2.790	323	1.567	354	1.716	45	241	2.667	13.345	065
260	32	157	39	191	3	17	283	1.351	066
514	45	233	40	208	4	20	526	2.689	067
113	11	65	25	125	1	4	246	1.204	068
1.100	99	482	98	487	12	54	948	4.633	069
328	27	123	42	221	8	38	343	1.753	070
98	6	32	17	84	1	4	109	569	071
700	37	182	59	302	6	27	563	2.973	072
137	12	60	14	74	1	6	174	896	073
376	21	117	32	161	7	35	335	1.729	074
266	23	110	43	202	4	26	300	1.494	075
51.675	4.537	23.686	5.511	28.014	687	3.420	44.129	224.774	

TAV. 18 - Abitazioni occupate

Codice dei Comuni	COMUNI	ABITAZIONI							
		1			2			3	
		Abitazioni	Occupanti		Abitazioni	Occupanti		Abitazioni	Occu
			Famiglie	Componenti		Famiglie	Componenti		Famiglie
001	ABBASANTA	2	2	4	32	34	65	81	85
002	AIDOMAGGIORE	2	2	2	12	12	16	33	33
003	ALBAGIARA	1	1	3	1	1	1	16	17
004	ALES	3	3	4	21	21	29	88	90
005	ALLAI	—	—	—	4	4	6	14	14
006	ARBOREA	3	3	8	10	10	25	59	59
007	ARDAULI	—	—	—	13	13	25	56	60
008	ASSOLO	1	1	1	1	1	1	10	10
009	ASUNI	2	2	3	5	5	6	16	17
010	BARADILI	—	—	—	—	—	—	4	4
011	BARATILI SAN PIETRO	6	6	10	36	36	82	70	76
012	BARESSA	2	2	2	9	9	9	36	39
013	BAULADU	2	2	2	3	3	7	22	22
014	BIDONI'	—	—	—	5	5	6	13	14
015	BONARCADO	6	6	11	36	37	78	92	93
016	BORONEDDU	1	1	1	1	1	3	6	6
017	BUSACHI	1	1	1	22	22	40	49	49
018	CABRAS	13	13	22	77	79	211	268	279
019	CUGLIERI	3	3	5	11	11	23	122	122
077	CURCURIS	—	—	—	5	5	7	18	18
020	FORDONGIANUS	2	2	2	19	19	30	64	64
021	GHILARZA	6	6	14	23	23	49	98	98
022	GONNOSCODINA	—	—	—	2	2	3	29	30
023	GONNOSNO'	1	1	1	9	9	17	36	38
024	GONNOSTRAMATZA	1	1	1	4	4	8	39	39
025	MARRUBIU	5	5	12	36	39	106	157	161
026	MASULLAS	2	2	2	4	4	6	48	48
027	MILIS	1	1	1	12	12	19	46	49
028	MOGORELLA	1	1	2	12	12	16	15	15
029	MOGORO	2	2	2	25	26	60	146	154
030	MORGONGIORI	2	2	2	9	9	15	70	72
031	NARBOLIA	5	5	9	14	14	16	37	37
032	NEONELI	—	—	—	7	8	9	19	19
033	NORBELLO	1	1	1	4	4	4	19	19
034	NUGHEDU SANTA VITTORIA	—	—	—	19	19	31	47	47
035	NURACHI	2	2	3	29	30	70	62	67
036	NURECI	1	1	1	11	11	17	28	28
037	OLLASTRA SIMAXIS	2	2	2	9	9	23	36	37
038	ORISTANO	44	47	81	281	302	778	828	872
039	PALMAS ARBOREA	1	1	1	5	5	10	30	30

per numero di stanze

CON STANZE												Codice dei Comuni
panti	4			5			6 e più					
	Abitazioni	Occupanti		Abitazioni	Occupanti		Abitazioni	Stanze	Occupanti			
		Famiglie	Componenti		Famiglie	Componenti			Famiglie	Componenti		
Componenti												
226	152	158	475	178	188	623	233	1.822	247	915	001	
65	58	59	158	39	42	134	83	580	83	288	002	
35	18	19	50	38	44	112	44	320	47	174	003	
231	127	130	420	154	157	517	152	1.096	155	590	004	
39	34	34	94	35	36	134	75	517	76	238	005	
177	201	207	767	173	192	737	304	2.199	329	1.652	006	
118	131	135	306	116	118	349	206	1.458	216	672	007	
15	37	37	111	42	42	128	89	636	89	352	008	
38	43	46	135	45	45	178	52	347	54	247	009	
7	7	7	16	15	15	49	16	136	17	63	010	
212	90	97	343	81	90	298	65	476	73	240	011	
100	76	81	226	81	91	271	92	627	113	393	012	
40	37	37	85	37	38	120	108	764	114	389	013	
32	22	22	66	10	10	33	27	196	29	109	014	
226	153	156	480	127	130	441	107	781	111	427	015	
10	13	14	38	23	24	61	29	202	29	98	016	
100	133	137	421	136	138	420	285	2.027	294	1.120	017	
791	552	573	1.899	759	786	3.081	614	4.230	637	2.470	018	
249	291	291	803	336	342	1.035	442	3.188	445	1.467	019	
50	30	32	89	25	28	112	26	170	30	119	077	
161	122	122	364	86	87	312	119	804	120	424	020	
219	272	277	839	348	353	1.196	561	3.992	578	2.118	021	
57	26	27	75	53	55	190	59	398	65	240	022	
85	75	78	220	79	81	274	122	855	125	481	023	
94	58	61	194	79	82	339	85	565	91	354	024	
429	411	426	1.420	306	324	1.159	305	2.121	330	1.343	025	
124	83	83	250	81	85	335	134	909	138	640	026	
152	112	114	349	107	110	398	144	1.032	149	580	027	
33	31	31	91	46	46	165	65	507	66	262	028	
392	303	336	1.011	400	448	1.520	466	3.142	538	2.022	029	
181	78	82	296	65	67	287	83	571	88	342	030	
73	97	97	285	128	128	470	188	1.326	188	764	031	
36	71	73	202	77	83	273	98	724	103	363	032	
48	61	61	173	79	79	222	137	949	139	506	033	
114	63	66	229	40	41	168	34	230	36	152	034	
189	100	105	318	108	113	418	122	846	141	538	035	
76	39	39	132	45	45	189	41	288	41	171	036	
91	122	127	432	75	80	292	96	677	100	430	037	
2.472	1.987	2.098	6.652	2.552	2.702	9.559	2.421	17.189	2.542	9.464	038	
86	64	69	226	77	78	293	104	686	119	474	039	

segue TAV. 18 — Abitazioni occupate

Codice dei Comuni	COMUNI	ABITAZIONI							
		1			2			3	
		Abitazioni	Occupanti		Abitazioni	Occupanti		Abitazioni	Occu
			Famiglie	Componenti		Famiglie	Componenti		Famiglie
040	PAU	—	—	—	5	5	6	13	13
041	PAULILATINO	6	6	7	34	35	42	106	108
042	POMPU	1	1	4	4	5	12	13	14
043	RIOLA SARDO	9	9	16	27	28	73	93	98
044	RUINAS	1	1	3	15	15	20	47	47
045	SAMUGHEO	3	3	7	48	48	88	70	70
046	SAN NICOLO' D'ARCIDANO	3	3	6	28	28	75	88	90
047	SANTA GIUSTA	9	9	15	31	32	78	107	112
048	SANT'ANTONIO RUINAS	—	—	—	10	10	13	17	19
049	SANTU LUSSURGIU	—	—	—	12	12	15	123	126
050	SAN VERO MILIS	1	1	4	9	9	14	66	70
051	SCANO DI MONTIFERRO	5	5	6	43	45	61	98	101
052	SEDILO	1	1	7	18	18	26	83	83
053	SENEGHE	6	6	16	6	6	16	52	55
054	SENIS	—	—	—	14	15	35	36	38
055	SENNARIOLO	1	1	1	5	5	8	10	10
056	SIAMAGGIORE	1	1	1	3	3	10	24	24
057	SIAMANNA	1	1	1	5	5	14	17	17
076	SIAPICCIA	1	1	1	2	2	2	8	9
058	SIMALA	—	—	—	—	—	—	14	14
059	SIMAXIS	2	2	3	15	15	33	46	48
060	SINI	—	—	—	7	7	20	28	29
061	SIRIS	—	—	—	—	—	—	11	12
078	SODDI	1	1	1	7	8	11	6	6
062	SOLARUSSA	4	4	11	21	24	47	96	99
063	SORRADILE	—	—	—	1	1	1	36	36
064	TADASUNI	1	1	1	1	1	1	9	9
065	TERRALBA	15	15	24	108	114	236	280	299
066	TRAMATZA	2	2	2	15	16	29	38	40
067	TRESNURAGHES	1	1	1	18	19	28	65	70
068	ULA' TIRSO	1	1	1	7	7	15	22	22
069	URAS	6	6	9	28	30	77	114	117
070	USELLUS	1	1	1	7	7	11	37	39
071	VILLANOVA TRUSCHEDU	2	2	2	4	4	6	11	12
072	VILLAURBANA	4	4	13	10	10	17	59	60
073	VILLA VERDE	—	—	—	7	7	17	20	20
074	ZEDDIANI	—	—	—	8	8	10	27	27
075	ZERFALIU	—	—	—	6	6	12	41	41
	TOTALE PROVINCIA	216	219	380	1.427	1.480	3.106	4.958	5.135

per numero di stanze

CON STANZE												Codice dei Comuni
panti	4			5			6 e più					
	Abitazioni	Occupanti		Abitazioni	Occupanti		Abitazioni	Stanze	Occupanti			
		Famiglie	Componenti		Famiglie	Componenti			Famiglie	Componenti		
Componenti												
33	23	23	51	30	30	112	79	583	82	316	040	
252	182	185	545	183	187	605	323	2.414	332	1.319	041	
47	23	23	87	22	23	91	20	133	22	102	042	
245	144	146	497	166	173	645	160	1.110	167	682	043	
92	73	75	199	94	99	330	106	711	107	414	044	
155	323	324	972	265	266	967	356	2.532	360	1.539	045	
283	214	223	821	184	203	714	234	1.622	268	1.021	046	
375	253	278	987	239	272	990	177	1.172	201	723	047	
37	38	38	111	41	43	152	68	453	68	250	048	
246	218	225	631	227	233	731	384	2.803	399	1.388	049	
153	131	141	393	241	254	849	244	1.701	263	943	050	
217	176	183	465	157	159	473	220	1.699	245	745	051	
162	190	190	516	212	212	708	319	2.317	321	1.199	052	
117	124	131	337	176	185	561	284	2.008	311	1.041	053	
86	55	55	177	58	58	234	64	476	64	283	054	
23	14	14	42	26	27	70	40	419	40	123	055	
53	64	68	228	62	69	259	86	594	91	326	056	
36	50	50	159	62	63	224	97	672	98	400	057	
28	15	16	46	29	32	112	46	340	53	200	076	
32	26	27	58	34	35	106	81	603	85	324	058	
125	134	152	495	161	175	626	164	1.115	191	735	059	
75	78	83	234	46	50	150	76	609	81	288	060	
30	21	21	71	16	16	77	18	122	19	81	061	
14	12	13	37	16	18	48	23	146	27	89	078	
268	227	243	699	216	231	817	196	1.351	219	749	062	
75	58	58	150	55	57	180	74	524	78	253	063	
16	12	13	36	27	27	72	42	330	42	132	064	
776	722	785	2.615	744	832	2.901	798	5.666	909	3.332	065	
88	80	83	256	64	68	246	84	565	97	350	066	
169	144	145	397	111	122	366	187	1.326	201	632	067	
50	96	96	301	50	50	193	70	489	70	296	068	
318	306	316	1.051	237	250	920	257	1.820	281	1.074	069	
104	99	102	311	92	93	321	107	771	110	420	070	
33	38	41	114	13	16	46	41	309	48	163	071	
162	138	140	455	150	157	548	202	1.470	215	821	072	
47	43	45	109	43	45	130	61	435	61	222	073	
65	72	76	191	111	112	379	117	789	126	423	074	
110	97	98	345	86	87	384	70	541	75	298	075	
13.070	11.093	11.569	35.929	12.027	12.672	44.229	14.408	102.323	15.312	57.387		

TAV. 19 - Abitazioni occupate

Codice dei Comuni	COMUNI	TOTALE ABITAZIONI		ABITAZIONI						
		Numero	Stanze	ACQUA POTABILE					Nell'abitazione	
				Di acquedotto			Di pozzo o cisterna	TOTALE	1	2 o più
				Nell'abi- tazione	Fuori dell'abi- tazione	TOTALE				
001	ABBASANTA	678	3.629	641	22	663	9	672	421	107
002	AIDOMAGGIORE	227	1.132	216	7	223	1	224	133	16
003	ALBAGIARA	118	633	103	14	117	—	117	62	5
004	ALES	545	2.683	490	46	536	3	539	344	79
005	ALLAI	162	878	148	11	159	1	160	61	7
006	ARBOREA	750	4.068	698	10	708	30	738	553	134
007	ARDAULI	522	2.756	480	35	515	1	516	382	49
008	ASSOLO	180	1.027	128	45	173	—	173	118	8
009	ASUNI	163	804	130	27	157	3	160	77	2
010	BARADILI	42	251	37	3	40	—	40	22	1
011	BARATILI SAN PIETRO	348	1.529	314	26	340	2	342	179	15
012	BARESSA	296	1.464	223	62	285	1	286	183	14
013	BAULADU	209	1.171	191	13	204	1	205	129	7
014	BIDONI'	77	383	66	8	74	1	75	54	3
015	BONARCADO	521	2.382	507	6	513	2	515	422	23
016	BORONEDDU	73	390	65	5	70	—	70	48	2
017	BUSACHI	626	3.431	554	36	590	9	599	438	33
018	CABRAS	2.283	11.204	2.167	79	2.246	14	2.260	1.567	153
019	CUGLIERI	1.205	6.423	1.185	11	1.196	3	1.199	993	193
077	CURCURIS	104	479	82	16	98	4	102	62	6
020	FORDONGIANUS	412	1.954	377	21	398	1	399	225	13
021	GHILARZA	1.308	7.166	1.263	31	1.294	7	1.301	895	205
022	GONNOSCODINA	169	858	154	14	168	—	168	116	12
023	GONNOSNO'	322	1.677	278	43	321	1	322	206	23
024	GONNOSTRAMATZA	266	1.318	258	5	263	1	264	228	16
025	MARRUBIU	1.220	5.843	1.150	43	1.193	5	1.198	943	115
026	MASULLAS	352	1.800	316	31	347	1	348	229	29
027	MILIS	422	2.178	392	20	412	4	416	256	36
028	MOGORELLA	170	931	134	33	167	—	167	94	11
029	MOGORO	1.342	6.844	1.196	131	1.327	3	1.330	804	132
030	MORGONGIORI	307	1.438	232	67	299	1	300	157	12
031	NARBOLIA	469	2.498	460	3	463	—	463	326	39
032	NEONELI	272	1.464	235	36	271	—	271	157	19
033	NORBELLO	301	1.654	286	12	298	—	298	205	24
034	NUGHEDU SANTA VITTORIA	203	861	184	15	199	—	199	139	7
035	NURACHI	423	2.032	399	11	410	3	413	257	17
036	NURECI	165	776	134	29	163	1	164	94	2
037	OLLAISTRA SIMAXIS	340	1.668	317	15	332	2	334	132	6
038	ORISTANO	8.113	40.987	7.581	112	7.693	331	8.024	4.898	2.428
039	PALMAS ARBOREA	281	1.428	267	11	278	—	278	193	5

per servizio installato

FORNITE DI											ABITAZIONI SFORNITE DI ACQUA POTABILE E GABINETTO	Codice dei Comuni
GABINETTO						BAGNO	ELETTRICITÀ	RISCALDAMENTO				
		Fuori dell'abitazione		TOTALE				Impianto fisso	Con apparecchi singoli			
TOTALE	di cui con scarico	TOTALE	di cui con scarico	Numero	di cui con scarico							
528	500	101	57	629	557	581	670	104	449	2	001	
149	139	71	33	220	172	154	227	5	166	—	002	
67	61	39	22	106	83	76	113	8	61	—	003	
423	403	115	55	538	458	428	541	13	464	3	004	
68	64	92	30	160	94	78	162	—	44	—	005	
687	672	53	21	740	693	685	747	106	611	1	006	
431	363	73	21	504	384	352	512	19	206	3	007	
126	114	46	7	172	121	105	178	2	22	1	008	
79	71	69	35	148	106	96	162	1	111	2	009	
23	20	11	1	34	21	22	42	—	41	2	010	
194	189	142	69	336	258	267	345	5	219	—	011	
197	157	71	18	268	175	167	293	5	15	6	012	
136	126	61	17	197	143	133	209	3	70	2	013	
57	41	16	7	73	48	45	77	—	22	—	014	
445	373	63	19	508	392	361	517	28	202	1	015	
50	48	17	11	67	59	51	73	3	70	2	016	
471	388	113	49	584	437	398	611	37	135	5	017	
1.720	1.504	521	305	2.241	1.809	1.816	2.272	92	1.411	1	018	
1.186	1.020	6	4	1.192	1.024	985	1.201	95	1.040	1	019	
68	59	28	16	96	75	68	104	—	4	1	077	
238	207	161	60	399	267	250	410	5	36	1	020	
1.100	1.080	203	113	1.303	1.193	1.108	1.303	148	794	2	021	
128	116	38	12	166	128	131	169	5	36	1	022	
229	217	73	36	302	253	234	321	4	286	—	023	
244	218	12	9	256	227	197	266	7	71	—	024	
1.058	1.000	140	104	1.198	1.104	1.051	1.211	35	238	2	025	
258	209	84	17	342	226	219	350	8	58	1	026	
292	279	119	75	411	354	328	415	16	159	1	027	
105	104	48	35	153	139	125	167	—	145	2	028	
936	855	369	172	1.305	1.027	988	1.332	25	1.176	1	029	
169	152	112	28	281	180	169	303	5	291	2	030	
365	328	93	74	458	402	369	468	10	424	5	031	
176	166	86	37	262	203	176	264	27	239	1	032	
229	222	68	45	297	267	245	296	28	250	1	033	
146	141	38	22	184	163	141	203	1	39	2	034	
274	261	139	62	413	323	319	422	3	403	1	035	
96	95	69	43	165	138	114	165	—	162	—	036	
138	131	162	69	300	200	202	339	2	18	2	037	
7.326	6.984	704	408	8.030	7.392	7.432	8.090	2.356	4.915	2	038	
198	186	72	35	270	221	222	281	1	278	—	039	

segue TAV. 19 — Abitazioni occupate

Codice dei Comuni	COMUNI	TOTALE ABITAZIONI		ABITAZIONI						
		Numero	Stanze	ACQUA POTABILE					Nell'abitazione	
				Di acquedotto			Di pozzo o cisterna	TOTALE	1	2 o più
				Nell'abi- tazione	Fuori dell'abi- tazione	TOTALE				
040	PAU	150	874	138	6	144	—	144	112	7
041	PAULILATINO	834	4.449	785	42	827	—	827	481	44
042	POMPU	83	383	64	19	83	—	83	69	2
043	RIOLA SARDO	599	2.858	558	25	583	6	589	332	40
044	RUINAS	336	1.645	311	19	330	—	330	196	10
045	SAMUGHEO	1.065	5.458	798	236	1.034	23	1.057	556	55
046	SAN NICOLO' D'ARCIDANO	751	3.721	571	165	736	10	746	452	32
047	SANTA GIUSTA	816	3.771	711	32	743	41	784	573	53
048	SANT'ANTONIO RUINAS	174	881	134	33	167	2	169	84	5
049	SANTU LUSSURGIU	964	5.203	956	2	958	3	961	828	120
050	SAN VERO MILIS	692	3.647	626	24	650	9	659	456	47
051	SCANO DI MONTIFERRO	699	3.573	686	5	691	—	691	568	56
052	SEDILO	823	4.423	696	114	810	5	815	498	50
053	SENEGHE	648	3.558	630	16	646	1	647	436	74
054	SENIS	227	1.122	198	20	218	3	221	118	18
055	SENNARIOLO	96	646	86	8	94	—	94	59	6
056	SIAMAGGIORE	240	1.239	225	5	230	5	235	157	16
057	SIAMANNA	232	1.244	226	2	228	—	228	210	7
076	SIAPICCIA	101	574	65	30	95	—	95	38	2
058	SIMALA	155	919	124	25	149	4	153	77	21
059	SIMAXIS	522	2.626	480	19	499	11	510	376	35
060	SINI	235	1.249	187	45	232	1	233	115	8
061	SIRIS	66	319	53	13	66	—	66	34	1
078	SODDI	65	307	56	8	64	—	64	33	—
062	SOLARUSSA	760	3.673	717	35	752	5	757	470	64
063	SORRADILE	224	1.141	215	5	220	—	220	188	15
064	TADASUNI	92	543	86	5	91	—	91	55	4
065	TERRALBA	2.667	13.345	2.455	166	2.621	26	2.647	1.932	272
066	TRAMATZA	283	1.351	247	33	280	—	280	144	8
067	TRESNURAGHES	526	2.689	522	2	524	—	524	437	32
068	ULA' TIRSO	246	1.204	206	34	240	1	241	174	7
069	URAS	948	4.633	857	80	937	2	939	634	42
070	USELLUS	343	1.753	292	39	331	4	335	230	16
071	VILLANOVA TRUSCHEDU	109	569	95	10	105	—	105	51	3
072	VILLAURBANA	563	2.973	523	36	559	—	559	352	34
073	VILLA VERDE	174	896	156	15	171	1	172	92	5
074	ZEDDIANI	335	1.729	308	16	324	5	329	201	14
075	ZERFALIU	300	1.494	282	16	298	—	298	150	7
	TOTALE PROVINCIA	44.129	224.774	40.363	2.570	42.933	614	43.547	28.770	5.240

per servizio installato

FORNITE DI										ABITAZIONI SFORNITE DI ACQUA POTABILE E GABINETTO	Codice dei Comuni
GABINETTO						BAGNO	ELETTRICITÀ	RISCALDAMENTO			
		Fuori dell'abitazione		TOTALE				Impianto fisso	Con apparecchi singoli		
TOTALE	di cui con scarico	TOTALE	di cui con scarico	Numero	di cui con scarico						
119	104	23	10	142	114	99	144	8	141	—	040
525	498	270	116	795	614	516	826	28	131	3	041
71	50	6	3	77	53	52	83	—	12	—	042
372	337	211	107	583	444	448	598	18	292	—	043
206	190	119	20	325	210	214	328	6	319	1	044
611	595	434	294	1.045	889	786	1.057	22	189	—	045
484	441	249	140	733	581	525	743	11	695	1	046
626	580	177	112	803	692	669	805	29	686	4	047
89	81	68	19	157	100	99	172	—	41	1	048
948	849	5	1	953	850	760	962	53	888	—	049
503	439	168	67	671	506	514	683	31	262	1	050
624	504	34	15	658	519	481	688	21	599	4	051
548	477	198	73	746	550	599	820	34	706	2	052
510	484	130	98	640	582	520	647	16	584	—	053
136	118	87	42	223	160	140	221	2	223	1	054
65	46	21	8	86	54	60	95	2	88	1	055
173	160	64	40	237	200	196	239	6	227	—	056
217	191	6	2	223	193	160	231	5	227	—	057
40	32	53	8	93	40	45	99	1	97	3	076
98	89	56	24	154	113	107	155	3	58	—	058
411	369	95	41	506	410	397	521	14	275	1	059
123	117	109	69	232	186	154	233	1	3	1	060
35	33	27	11	62	44	33	66	—	62	—	061
33	27	23	8	56	35	28	65	1	15	—	078
534	508	209	128	743	636	608	753	17	717	3	062
203	179	13	9	216	188	161	224	5	23	1	063
59	48	26	16	85	64	58	92	1	12	1	064
2.204	2.140	424	321	2.628	2.461	2.324	2.656	91	1.243	1	065
152	142	123	54	275	196	193	282	4	39	2	066
469	437	48	24	517	461	410	523	26	489	—	067
181	164	53	20	234	184	145	246	6	43	2	068
676	648	247	149	923	797	714	940	20	732	3	069
246	212	83	33	329	245	235	336	6	321	3	070
54	48	46	11	100	59	55	107	5	55	—	071
386	352	144	54	530	406	407	562	26	297	—	072
97	92	75	59	172	151	117	174	—	162	—	073
215	162	96	44	311	206	227	333	7	157	1	074
157	145	134	95	291	240	206	300	7	281	—	075
34.010	31.351	8.852	4.598	42.862	35.949	34.350	43.840	3.745	26.772	101	

TAV. 20 - Abitazioni occupate per figura giuridica

Codice dei Comuni	COMUNI	ABITAZIONI OCCUPATE									
		PERSONA FISICA		IMPRESE		COOPERATIVE EDILIZIE A PROPRIETÀ INDIVIDUALE E INDIVISA		STATO, REGIONI, PROVINCE COMUNI, IACP		ENTI PREVIDENZIALI	
		Abitazioni	Stanze	Abitazioni	Stanze	Abitazioni	Stanze	Abitazioni	Stanze	Abitazioni	Stanze
001	ABBASANTA	639	3.463	14	64	3	10	18	66	—	—
002	AIDOMAGGIORE	224	1.119	—	—	—	—	—	—	—	—
003	ALBAGIARA	115	622	—	—	—	—	—	—	—	—
004	ALES	530	2.587	—	—	5	27	8	36	—	—
005	ALLAI	162	878	—	—	—	—	—	—	—	—
006	ARBOREA	335	2.024	1	5	20	147	361	1.746	11	59
007	ARDAULI	522	2.756	—	—	—	—	—	—	—	—
008	ASSOLO	179	1.019	—	—	—	—	—	—	—	—
009	ASUNI	162	794	—	—	—	—	—	—	—	—
010	BARADILI	42	251	—	—	—	—	—	—	—	—
011	BARATILI SAN PIETRO	347	1.521	—	—	—	—	—	—	—	—
012	BARESSA	295	1.458	—	—	—	—	—	—	—	—
013	BAULADU	209	1.171	—	—	—	—	—	—	—	—
014	BIDONI'	77	383	—	—	—	—	—	—	—	—
015	BONARCADO	521	2.382	—	—	—	—	—	—	—	—
016	BORONEDDU	73	390	—	—	—	—	—	—	—	—
017	BUSACHI	623	3.401	2	18	—	—	—	—	—	—
018	CABRAS	2.233	10.982	—	—	1	5	41	183	5	19
019	CUGLIERI	1.188	6.343	3	12	—	—	12	53	—	—
077	CURCURIS	102	470	—	—	—	—	—	—	—	—
020	FORDONGIANUS	410	1.945	1	1	—	—	—	—	—	—
021	GHILARZA	1.285	7.073	2	8	—	—	19	82	—	—
022	GONNOSCODINA	168	852	—	—	—	—	—	—	—	—
023	GONNOSNO'	320	1.667	—	—	—	—	1	4	—	—
024	GONNOSTRAMATZA	265	1.312	1	6	—	—	—	—	—	—
025	MARRUBIU	1.111	5.367	2	10	14	68	83	355	—	—
026	MASULLAS	343	1.756	—	—	—	—	8	37	—	—
027	MILIS	420	2.162	—	—	—	—	1	8	1	8
028	MOGORELLA	169	925	—	—	—	—	—	—	—	—
029	MOGORO	1.338	6.827	—	—	—	—	3	12	—	—
030	MORGONGIORI	306	1.431	—	—	—	—	1	7	—	—
031	NARBOLIA	467	2.482	1	5	1	11	—	—	—	—
032	NEONELI	268	1.447	—	—	—	—	4	17	—	—
033	NORBELLO	299	1.642	—	—	—	—	—	—	—	—
034	NUGHEDU SANTA VITTORIA	202	854	—	—	—	—	—	—	—	—
035	NURACHI	419	2.022	1	2	—	—	3	8	—	—
036	NURECI	164	767	—	—	—	—	—	—	—	—
037	OLLAISTRA SIMAXIS	339	1.661	—	—	—	—	—	—	—	—
038	ORISTANO	6.822	34.779	126	645	447	2.349	600	2.620	23	113
039	PALMAS ARBOREA	261	1.315	1	5	—	—	5	23	7	43

del proprietario e titolo di godimento

		DI CUI IN AFFITTO O AD ALTRO TITOLO												Codice dei Comuni
ALTRO PROPRIETARIO		PERSONA FISICA		IMPRESE		COOPERATIVE EDILIZIE A PROPRIETÀ INDIVIDUALE E INDIVISA		STATO, REGIONI, PROVINCIE COMUNI, IACP		ENTI PREVIDENZIALI		ALTRO PROPRIETARIO		
Abitazioni	Stanze	Abitazioni	Stanze	Abitazioni	Stanze	Abitazioni	Stanze	Abitazioni	Stanze	Abitazioni	Stanze	Abitazioni	Stanze	
4	26	150	678	12	54	1	3	17	63	—	—	4	26	001
3	13	18	76	—	—	—	—	—	—	—	—	3	13	002
3	11	7	31	—	—	—	—	—	—	—	—	3	11	003
2	33	123	500	—	—	1	5	6	27	—	—	2	33	004
—	—	14	68	—	—	—	—	—	—	—	—	—	—	005
22	87	64	297	1	5	3	19	291	1.329	5	31	20	79	006
—	—	31	157	—	—	—	—	—	—	—	—	—	—	007
1	8	3	12	—	—	—	—	—	—	—	—	1	8	008
1	10	19	83	—	—	—	—	—	—	—	—	1	10	009
—	—	2	8	—	—	—	—	—	—	—	—	—	—	010
1	8	27	101	—	—	—	—	—	—	—	—	1	8	011
1	6	16	66	—	—	—	—	—	—	—	—	1	6	012
—	—	29	126	—	—	—	—	—	—	—	—	—	—	013
—	—	8	37	—	—	—	—	—	—	—	—	—	—	014
—	—	49	171	—	—	—	—	—	—	—	—	—	—	015
—	—	10	43	—	—	—	—	—	—	—	—	—	—	016
1	12	43	194	—	—	—	—	—	—	—	—	1	12	017
3	15	232	1.015	—	—	—	—	37	164	2	6	2	12	018
2	15	171	811	3	12	—	—	9	37	—	—	2	15	019
2	9	7	29	—	—	—	—	—	—	—	—	2	9	077
1	8	51	216	1	1	—	—	—	—	—	—	1	8	020
2	3	289	1.360	2	8	—	—	17	73	—	—	2	3	021
1	6	11	43	—	—	—	—	—	—	—	—	1	6	022
1	6	28	110	—	—	—	—	1	4	—	—	1	6	023
—	—	22	114	—	—	—	—	—	—	—	—	—	—	024
10	43	176	715	1	7	1	5	70	296	—	—	10	43	025
1	7	17	71	—	—	—	—	8	37	—	—	1	7	026
—	—	65	298	—	—	—	—	—	—	1	8	—	—	027
1	6	3	16	—	—	—	—	—	—	—	—	1	6	028
1	5	99	441	—	—	—	—	1	4	—	—	1	5	029
—	—	19	85	—	—	—	—	1	7	—	—	—	—	030
—	—	39	209	—	—	—	—	—	—	—	—	—	—	031
—	—	18	84	—	—	—	—	4	17	—	—	—	—	032
2	12	37	159	—	—	—	—	—	—	—	—	2	12	033
1	7	10	39	—	—	—	—	—	—	—	—	—	—	034
—	—	42	179	1	2	—	—	3	8	—	—	—	—	035
1	9	5	13	—	—	—	—	—	—	—	—	1	9	036
1	7	21	96	—	—	—	—	—	—	—	—	1	7	037
95	481	2.056	9.049	107	534	34	175	512	2.217	19	92	69	334	038
7	42	31	128	—	—	—	—	2	9	7	43	6	34	039

segue TAV. 20 — Abitazioni occupate per figura giuridica

Codice dei Comuni	COMUNI	ABITAZIONI OCCUPATE									
		PERSONA FISICA		IMPRESE		COOPERATIVE EDILIZIE A PROPRIETÀ INDIVIDUALE E INDIVISA		STATO, REGIONI, PROVINCE COMUNI, IACP		ENTI PREVIDENZIALI	
		Abitazioni	Stanze	Abitazioni	Stanze	Abitazioni	Stanze	Abitazioni	Stanze	Abitazioni	Stanze
040	PAU	149	872	—	—	—	—	1	2	—	—
041	PAULILATINO	810	4.356	1	3	—	—	17	66	—	—
042	POMPU	83	383	—	—	—	—	—	—	—	—
043	RIOLA SARDO	596	2.833	—	—	1	6	—	—	—	—
044	RUINAS	334	1.632	—	—	—	—	1	4	—	—
045	SAMUGHEO	1.052	5.402	2	7	—	—	9	36	—	—
046	SAN NICOLO' D'ARCIDANO	740	3.679	3	14	1	5	6	18	—	—
047	SANTA GIUSTA	799	3.701	—	—	—	—	16	65	—	—
048	SANT'ANTONIO RUINAS	174	881	—	—	—	—	—	—	—	—
049	SANTU LUSSURGIU	949	5.122	—	—	—	—	12	66	1	3
050	SAN VERO MILIS	679	3.589	2	10	—	—	5	24	—	—
051	SCANO DI MONTIFERRO	696	3.550	—	—	—	—	2	19	—	—
052	SEDILO	819	4.402	2	13	—	—	—	—	1	2
053	SENEGHE	644	3.531	—	—	—	—	—	—	—	—
054	SENIS	226	1.116	—	—	—	—	1	6	—	—
055	SENNARIOLO	95	642	—	—	—	—	1	4	—	—
056	SIAMAGGIORE	240	1.239	—	—	—	—	—	—	—	—
057	SIAMANNA	224	1.213	—	—	6	24	1	2	—	—
076	SIAPICCIA	100	568	—	—	—	—	—	—	—	—
058	SIMALA	155	919	—	—	—	—	—	—	—	—
059	SIMAXIS	519	2.604	—	—	—	—	—	—	—	—
060	SINI	235	1.249	—	—	—	—	—	—	—	—
061	SIRIS	65	312	—	—	—	—	—	—	—	—
078	SODDI	64	302	—	—	—	—	1	5	—	—
062	SOLARUSSA	717	3.460	1	5	27	135	13	64	—	—
063	SORRADILE	223	1.135	—	—	—	—	—	—	—	—
064	TADASUNI	91	538	1	5	—	—	—	—	—	—
065	TERRALBA	2.555	12.879	4	23	14	74	92	361	—	—
066	TRAMATZA	283	1.351	—	—	—	—	—	—	—	—
067	TRESNURAGHES	522	2.672	—	—	—	—	3	13	—	—
068	ULA' TIRSO	226	1.112	—	—	—	—	2	11	—	—
069	URAS	920	4.535	4	9	—	—	12	36	—	—
070	USELLUS	340	1.731	1	9	—	—	1	6	—	—
071	VILLANOVA TRUSCHEDU	109	569	—	—	—	—	—	—	—	—
072	VILLAURBANA	549	2.891	2	8	—	—	11	63	—	—
073	VILLA VERDE	173	894	—	—	—	—	—	—	—	—
074	ZEDDIANI	333	1.723	—	—	—	—	—	—	—	—
075	ZERFALIU	299	1.489	—	—	1	5	—	—	—	—
	TOTALE PROVINCIA	41.741	213.376	178	887	541	2.866	1.375	6.128	49	247

del proprietario e titolo di godimento

		DI CUI IN AFFITTO O AD ALTRO TITOLO												Codice dei Comuni
ALTRO PROPRIETARIO		PERSONA FISICA		IMPRESE		COOPERATIVE EDILIZIE A PROPRIETÀ INDIVIDUALE E INDIVISA		STATO, REGIONI, PROVINCIE COMUNI, IACP		ENTI PREVIDENZIALI		ALTRO PROPRIETARIO		
Abitazioni	Stanze	Abitazioni	Stanze	Abitazioni	Stanze	Abitazioni	Stanze	Abitazioni	Stanze	Abitazioni	Stanze	Abitazioni	Stanze	
—	—	9	48	—	—	—	—	1	2	—	—	—	—	040
6	24	86	381	1	3	—	—	16	63	—	—	5	18	041
—	—	2	4	—	—	—	—	—	—	—	—	—	—	042
2	19	39	151	—	—	—	—	—	—	—	—	2	19	043
1	9	22	87	—	—	—	—	1	4	—	—	1	9	044
2	13	51	240	—	—	—	—	9	36	—	—	2	13	045
1	5	86	325	1	4	—	—	6	18	—	—	1	5	046
1	5	135	523	—	—	—	—	10	38	—	—	1	5	047
—	—	7	27	—	—	—	—	—	—	—	—	—	—	048
2	12	116	589	—	—	—	—	8	40	1	3	2	12	049
6	24	51	236	2	10	—	—	4	19	—	—	6	24	050
1	4	59	240	—	—	—	—	1	3	—	—	1	4	051
1	6	67	305	—	—	—	—	—	—	—	—	1	6	052
4	27	41	199	—	—	—	—	—	—	—	—	2	14	053
—	—	26	99	—	—	—	—	1	6	—	—	—	—	054
—	—	9	71	—	—	—	—	1	4	—	—	—	—	055
—	—	18	99	—	—	—	—	—	—	—	—	—	—	056
1	5	14	67	—	—	6	24	1	2	—	—	1	5	057
1	6	9	38	—	—	—	—	—	—	—	—	1	6	076
—	—	15	78	—	—	—	—	—	—	—	—	—	—	058
3	22	92	388	—	—	—	—	—	—	—	—	1	13	059
—	—	8	41	—	—	—	—	—	—	—	—	—	—	060
1	7	—	—	—	—	—	—	—	—	—	—	1	7	061
—	—	—	—	—	—	—	—	—	—	—	—	—	—	078
2	9	95	414	1	5	25	125	9	43	—	—	1	4	062
1	6	10	60	—	—	—	—	—	—	—	—	1	6	063
—	—	1	9	—	—	—	—	—	—	—	—	—	—	064
2	8	385	1.676	3	15	—	—	77	288	—	—	2	8	065
—	—	24	100	—	—	—	—	—	—	—	—	—	—	066
1	4	62	280	—	—	—	—	2	8	—	—	1	4	067
18	81	17	79	—	—	—	—	1	4	—	—	17	76	068
12	53	127	538	4	9	—	—	9	23	—	—	8	36	069
1	7	38	185	—	—	—	—	1	6	—	—	1	7	070
—	—	4	22	—	—	—	—	—	—	—	—	—	—	071
1	11	47	196	2	8	—	—	2	12	—	—	—	—	072
1	2	2	5	—	—	—	—	—	—	—	—	1	2	073
2	6	40	187	—	—	—	—	—	—	—	—	2	6	074
—	—	30	124	—	—	—	—	—	—	—	—	—	—	075
245	1.270	5.906	26.039	142	677	71	356	1.139	4.911	35	183	202	1.031	

Tav. 21 - Abitazioni non occupate per motivo della non occupazione

Codice dei Comuni	COMUNI	DISPONIBILI PER LA VENDITA O L'AFFITTO		UTILIZZABILI PER VACANZA		UTILIZZABILI PER LAVORO		ALTRI MOTIVI		TOTALE		di cui costruite dopo il 1971	
		Abitazioni	Stanze	Abitazioni	Stanze	Abitazioni	Stanze	Abitazioni	Stanze	Abitazioni	Stanze	Abitazioni	Stanze
001	ABBASANTA	34	150	71	233	20	61	56	240	181	684	43	156
002	AIDOMAGGIORE	2	8	4	18	7	31	18	86	31	143	15	76
003	ALBAGIARA	—	—	7	26	3	11	10	48	20	85	4	18
004	ALES	15	64	15	83	2	11	46	190	78	348	19	87
005	ALLAI	10	42	30	141	1	5	9	33	50	221	16	68
006	ARBOREA	7	29	46	121	11	61	19	112	83	323	48	164
007	ARDAULI	9	38	64	306	1	4	93	396	167	744	47	225
008	ASSOLO	5	30	25	113	3	15	10	39	43	197	11	60
009	ASUNI	22	89	2	11	1	3	21	63	46	166	5	20
010	BARADILI	2	10	3	12	—	—	4	18	9	40	3	12
011	BARATILI SAN PIETRO	—	—	1	4	5	19	40	157	46	180	7	25
012	BARESSA	—	—	12	68	—	—	14	72	26	140	9	47
013	BAULADU	—	—	9	51	2	11	—	—	11	62	5	25
014	BIDONI'	1	5	5	15	—	—	6	26	12	46	—	—
015	BONARCADO	28	119	24	97	1	2	13	42	66	260	18	86
016	BORONEDDU	—	—	6	27	1	5	6	30	13	62	4	20
017	BUSACHI	3	20	69	249	9	43	29	143	110	455	28	136
018	CABRAS	61	251	493	1.856	18	74	101	405	673	2.586	155	606
019	CUGLIERI	212	922	925	3.798	81	310	132	584	1.350	5.614	734	3.183
077	CURCURIS	2	19	10	46	1	3	6	28	19	96	6	33
020	FORDONGIANUS	9	33	44	224	9	39	29	129	91	425	29	145
021	GHILARZA	29	151	61	322	14	69	38	266	142	808	47	250
022	GONNOSCODINA	—	—	14	65	—	—	13	57	27	122	6	31
023	GONNOSNO'	5	11	11	25	—	—	47	118	63	154	6	24
024	GONNOSTRAMATZA	2	11	20	103	4	19	33	148	59	281	19	99
025	MARRUBIU	59	243	46	212	14	57	75	346	194	858	54	259
026	MASULLAS	1	6	13	61	2	3	42	166	58	236	13	58
027	MILIS	8	30	15	65	4	19	28	93	55	207	15	65
028	MOGORELLA	—	—	3	13	—	—	24	99	27	112	8	44
029	MOGORO	46	200	65	315	17	56	154	674	282	1.245	97	473
030	MORGONGIORI	—	—	23	117	2	10	27	94	52	221	14	61
031	NARBOLIA	5	20	7	35	2	9	16	71	30	135	8	36
032	NEONELI	2	13	38	173	—	—	15	82	55	268	13	71
033	NORBELLO	4	23	60	235	24	85	20	93	108	436	38	159
034	NUGHEDU SANTA VITTORIA	21	70	13	46	21	63	16	49	71	228	14	47
035	NURACHI	39	161	2	8	9	29	38	135	88	333	14	69
036	NURECI	3	6	14	59	5	10	21	90	43	165	9	38
037	OLLASTRA SIMAXIS	—	—	12	55	7	25	25	103	44	183	12	66
038	ORISTANO	576	2.243	118	504	59	231	537	2.157	1.290	5.135	478	2.025
039	PALMAS ARBOREA	—	—	14	69	1	4	14	60	29	133	5	26

segue TAV. 21 — Abitazioni non occupate per motivo della non occupazione

Codice dei Comuni	COMUNI	DISPONIBILI PER LA VENDITA O L'AFFITTO		UTILIZZABILI PER VACANZA		UTILIZZABILI PER LAVORO		ALTRI MOTIVI		TOTALE		di cui costruite dopo il 1971	
		Abitazioni	Stanze	Abitazioni	Stanze	Abitazioni	Stanze	Abitazioni	Stanze	Abitazioni	Stanze	Abitazioni	Stanze
040	PAU	12	60	7	35	9	34	15	85	43	214	14	78
041	PAULILATINO	10	44	55	168	3	9	36	183	104	404	32	149
042	POMPU	5	22	3	14	1	3	13	49	22	88	8	42
043	RIOLA SARDO	6	17	16	55	11	32	101	351	134	455	32	132
044	RUINAS	4	15	2	11	3	14	69	317	78	357	18	94
045	SAMUGHEO	74	351	23	100	3	19	99	490	199	960	82	469
046	SAN NICOLO' D'ARCIDANO	3	20	22	91	5	15	40	184	70	310	34	164
047	SANTA GIUSTA	9	35	224	573	9	28	34	124	276	760	106	287
048	SANT'ANTONIO RUINAS	4	19	16	70	—	—	8	38	28	127	9	40
049	SANTU LUSSURGIU	39	182	119	591	24	81	225	936	407	1.790	84	417
050	SAN VERO MILIS	9	42	881	3.986	22	83	30	173	942	4.284	672	3.162
051	SCANO DI MONTIFERRO	35	103	77	200	5	20	38	113	155	436	15	59
052	SEDILO	18	78	21	96	4	18	60	282	103	474	36	183
053	SENEGHE	10	46	23	142	2	6	60	300	95	494	33	162
054	SENIS	5	21	5	30	—	—	30	130	40	181	10	43
055	SENNARIOLO	3	15	21	90	—	—	6	30	30	135	9	41
056	SIAMAGGIORE	2	8	1	4	—	—	14	94	17	106	4	20
057	SIAMANNA	2	11	1	3	—	—	2	7	5	21	1	7
076	SIAPICCIA	2	9	—	—	—	—	11	66	13	75	5	27
058	SIMALA	2	22	7	39	—	—	3	15	12	76	4	28
059	SIMAXIS	63	243	14	54	1	2	39	146	117	445	41	175
060	SINI	—	—	2	9	—	—	39	201	41	210	19	91
061	SIRIS	6	23	4	15	—	—	4	13	14	51	4	17
078	SODDI	—	—	—	—	—	—	8	29	8	29	3	10
062	SOLARUSSA	9	33	30	128	1	9	57	227	97	397	20	87
063	SORRADILE	8	40	19	94	2	9	59	216	88	359	2	10
064	TADASUNI	7	31	7	30	—	—	9	33	23	94	6	25
065	TERRALBA	112	504	195	637	100	256	219	1.002	626	2.399	255	1.039
066	TRAMATZA	4	17	22	85	4	15	5	23	35	140	11	47
067	TRESNURAGHES	14	78	211	1.222	11	36	97	378	333	1.714	169	1.060
068	ULA' TIRSO	5	27	80	348	6	18	38	124	129	517	20	100
069	URAS	10	40	24	93	2	8	67	311	103	452	25	102
070	USELLUS	3	15	9	42	4	28	9	33	25	118	9	41
071	VILLANOVA TRUSCHEDU	—	—	2	12	1	6	21	82	24	100	11	55
072	VILLAURBANA	5	22	21	89	—	—	33	143	59	254	10	46
073	VILLA VERDE	2	13	11	43	1	6	12	50	26	112	5	21
074	ZEDDIANI	9	43	7	37	28	104	52	217	96	401	15	76
075	ZERFALIU	3	11	3	14	—	—	42	175	48	200	16	71
	TOTALE PROVINCIA	1.736	7.277	4.599	19.231	623	2.256	3.549	15.112	10.507	43.876	3.925	17.770

TAV. 22 - Abitazioni non occupate per servizio installato


Codice dei Comuni	COMUNI	TOTALE ABITAZIONI	ABITAZIONI CHE DISPONGONO DI					ABITAZIONI CHE NON DISPONGONO DI				
			Acqua potabile	Gabinetto	Bagno	Elettricità	Riscaldamento	Acqua potabile	Gabinetto	Bagno	Elettricità	Riscaldamento
001	ABBASANTA	181	115	145	81	166	37	62	33	83	12	110
002	AIDOMAGGIORE	31	28	29	16	30	8	3	2	15	1	19
003	ALBAGIARA	20	16	16	10	17	3	4	4	10	2	3
004	ALES	78	74	73	40	73	35	4	5	38	5	40
005	ALLAI	50	43	48	24	46	—	7	2	26	4	50
006	ARBOREA	83	38	82	38	38	27	45	1	45	45	56
007	ARDAULI	167	155	128	70	149	26	11	39	97	17	134
008	ASSOLO	43	41	36	15	37	—	1	6	27	6	41
009	ASUNI	46	35	27	12	39	4	9	18	33	6	37
010	BARADILI	9	6	8	4	9	8	2	1	5	—	1
011	BARATILI SAN PIETRO	46	41	39	18	42	8	—	3	23	—	25
012	BARESSA	26	25	25	20	25	—	1	1	6	1	26
013	BAULADU	11	11	10	8	11	—	—	1	2	—	11
014	BIDONI'	12	12	9	3	10	—	—	3	9	2	12
015	BONARCADO	66	64	65	43	64	14	1	1	20	2	48
016	BORONEDDU	13	13	11	8	11	7	—	2	5	2	4
017	BUSACHI	110	74	102	39	79	34	36	8	70	31	72
018	CABRAS	673	285	663	226	470	48	339	8	353	199	589
019	CUGLIERI	1.350	1.246	1.246	1.220	1.247	1.223	2	2	24	1	7
077	CURCURIS	19	19	16	9	17	1	—	3	10	2	18
020	FORDONGIANUS	91	76	76	39	81	4	12	14	50	10	86
021	GHILARZA	142	140	140	100	140	52	1	2	39	2	86
022	GONNOSCODINA	27	26	24	12	25	1	1	3	15	2	20
023	GONNOSNO'	63	10	8	6	9	1	—	2	2	1	8
024	GONNOSTRAMATZA	59	58	55	34	57	24	1	4	25	2	31
025	MARRUBIU	194	178	182	132	184	49	9	12	58	7	139
026	MASULLAS	58	47	40	20	51	5	9	17	37	7	53
027	MILIS	55	46	50	29	47	4	7	3	24	7	50
028	MOGORELLA	27	23	19	10	23	2	4	7	15	4	24
029	MOGORO	282	259	235	136	251	210	19	44	136	28	63
030	MORGONGIORI	52	44	42	26	42	31	8	9	26	10	20
031	NARBOLIA	30	30	29	17	30	28	—	1	13	—	1
032	NEONELI	55	51	44	23	54	51	4	11	32	1	4
033	NORBELLO	108	69	100	35	49	88	39	8	73	57	20
034	NUGHEDU SANTA VITTORIA	71	70	53	13	69	—	1	18	58	2	71
035	NURACHI	88	71	72	24	79	60	17	16	64	9	27
036	NURECI	43	36	39	19	38	33	6	3	22	4	8
037	OLLASTRA SIMAXIS	44	34	22	15	37	—	10	22	29	7	43
038	ORISTANO	1.290	935	935	814	925	641	19	18	129	27	226
039	PALMAS ARBOREA	29	15	13	6	13	14	1	3	10	3	2

segue TAV. 22 — Abitazioni non occupate per servizio installato

Codice dei Comuni	COMUNI	TOTALE ABITAZIONI	ABITAZIONI CHE DISPONGONO DI					ABITAZIONI CHE NON DISPONGONO DI				
			Acqua potabile	Gabinetto	Bagno	Elettricità	Riscaldamento	Acqua potabile	Gabinetto	Bagno	Elettricità	Riscaldamento
040	PAU	43	36	39	21	36	36	7	4	22	7	6
041	PAULILATINO	104	66	100	39	65	3	37	4	64	39	101
042	POMPU	22	19	15	9	16	2	2	7	13	6	20
043	RIOLA SARDO	134	115	118	39	111	6	19	15	95	20	127
044	RUINAS	78	68	73	35	74	69	9	5	41	4	8
045	SAMUGHEO	199	180	187	113	183	30	18	12	85	16	163
046	SAN NICOLO' D'ARCIDANO	70	63	59	38	60	49	7	9	31	10	17
047	SANTA GIUSTA	276	54	266	37	52	23	218	9	233	222	243
048	SANT'ANTONIO RUINAS	28	26	21	10	26	—	2	7	17	2	28
049	SANTU LUSSURGIU	407	330	368	174	354	340	75	37	227	51	58
050	SAN VERO MILIS	942	48	938	792	927	19	882	2	146	11	910
051	SCANO DI MONTIFERRO	155	27	20	13	30	14	3	10	16	1	13
052	SEDILO	103	88	78	59	88	51	8	15	39	9	35
053	SENEGHE	95	94	92	75	93	79	1	3	20	1	15
054	SENIS	40	38	35	23	39	40	2	5	17	1	—
055	SENNARIOLO	30	29	22	15	29	3	1	8	15	1	27
056	SIAMAGGIORE	17	17	17	12	8	16	—	—	5	9	—
057	SIAMANNA	5	4	5	1	5	5	—	—	4	—	—
076	SIAPICCIA	13	12	11	4	13	12	1	2	9	—	1
058	SIMALA	12	12	12	8	12	1	—	—	4	—	11
059	SIMAXIS	117	104	105	68	103	27	13	11	46	12	65
060	SINI	41	40	41	31	41	2	—	—	10	—	38
061	SIRIS	14	14	13	3	13	—	—	1	11	1	—
078	SODDI	8	8	5	3	8	2	—	3	5	—	6
062	SOLARUSSA	97	92	76	48	87	75	5	19	49	10	21
063	SORRADILE	88	65	72	19	77	1	20	15	69	11	84
064	TADASUNI	23	22	17	7	23	—	1	6	16	—	23
065	TERRALBA	626	588	593	307	574	154	31	31	311	49	417
066	TRAMATZA	35	34	34	20	35	1	1	1	15	—	33
067	TRESNURAGHES	333	328	324	239	319	320	4	8	93	13	11
068	ULA' TIRSO	129	118	89	41	124	3	10	39	85	5	126
069	URAS	103	102	92	53	97	38	—	11	50	4	64
070	USELLUS	25	22	23	16	22	15	3	2	8	3	10
071	VILLANOVA TRUSCHEDU	24	20	17	7	19	3	4	7	17	5	21
072	VILLAURBANA	59	59	53	32	58	13	—	6	25	1	32
073	VILLA VERDE	26	26	22	13	25	21	—	4	13	1	5
074	ZEDDIANI	96	73	61	27	82	9	14	31	56	13	81
075	ZERFALIU	48	48	45	21	45	47	—	3	27	2	1
	TOTALE PROVINCIA	10.507	7.648	9.114	5.886	8.757	4.310	2.093	712	3.767	1.068	5.106

segue TAV. 23 — Abitazioni non occupate per figura giuridica del proprietario

Codice dei Comuni	COMUNI	PERSONA FISICA		IMPRESE		COOPERATIVE EDILIZIE A PROPRIETÀ INDIVIDUALE E INDIVISA		STATO, REGIONI PROVINCE, COMUNI, IACP		ENTI PREVIDENZIALI		ALTRO PROPRIETARIO	
		Abitazioni	Stanze	Abitazioni	Stanze	Abitazioni	Stanze	Abitazioni	Stanze	Abitazioni	Stanze	Abitazioni	Stanze
040	PAU	43	214	—	—	—	—	—	—	—	—	—	—
041	PAULILATINO	94	382	—	—	—	—	—	—	—	—	10	22
042	POMPU	22	88	—	—	—	—	—	—	—	—	—	—
043	RIOLA SARDO	134	455	—	—	—	—	—	—	—	—	—	—
044	RUINAS	76	345	—	—	—	—	2	12	—	—	—	—
045	SAMUGHEO	199	960	—	—	—	—	—	—	—	—	—	—
046	SAN NICOLO' D'ARCIDANO	70	310	—	—	—	—	—	—	—	—	—	—
047	SANTA GIUSTA	274	754	—	—	1	3	1	3	—	—	—	—
048	SANT'ANTONIO RUINAS	28	127	—	—	—	—	—	—	—	—	—	—
049	SANTU LUSSURGIU	399	1.753	1	9	—	—	4	14	—	—	3	14
050	SAN VERO MILIS	939	4.256	—	—	—	—	1	4	—	—	2	24
051	SCANO DI MONTIFERRO	152	427	—	—	—	—	1	3	—	—	2	6
052	SEDILO	103	474	—	—	—	—	—	—	—	—	—	—
053	SENEGHE	94	491	—	—	—	—	—	—	—	—	1	3
054	SENIS	40	181	—	—	—	—	—	—	—	—	—	—
055	SENNARIOLO	28	121	—	—	1	8	1	6	—	—	—	—
056	SIAMAGGIORE	17	106	—	—	—	—	—	—	—	—	—	—
057	SIAMANNA	5	21	—	—	—	—	—	—	—	—	—	—
076	SIAPICCIA	13	75	—	—	—	—	—	—	—	—	—	—
058	SIMALA	12	76	—	—	—	—	—	—	—	—	—	—
059	SIMAXIS	105	406	—	—	—	—	12	39	—	—	—	—
060	SINI	40	200	—	—	1	10	—	—	—	—	—	—
061	SIRIS	13	50	—	—	—	—	—	—	—	—	1	1
078	SODDI	7	24	—	—	—	—	—	—	—	—	1	5
062	SOLARUSSA	95	387	—	—	—	—	—	—	—	—	2	10
063	SORRADILE	88	359	—	—	—	—	—	—	—	—	—	—
064	TADASUNI	23	94	—	—	—	—	—	—	—	—	—	—
065	TERRALBA	592	2.266	1	5	7	31	24	92	—	—	2	5
066	TRAMATZA	34	136	1	4	—	—	—	—	—	—	—	—
067	TRESNURAGHES	327	1.700	5	11	—	—	—	—	—	—	1	3
068	ULA' TIRSO	123	493	—	—	—	—	1	4	—	—	5	20
069	URAS	102	448	—	—	—	—	—	—	—	—	1	4
070	USELLUS	25	118	—	—	—	—	—	—	—	—	—	—
071	VILLANOVA TRUSCHEDU	24	100	—	—	—	—	—	—	—	—	—	—
072	VILLAURBANA	59	254	—	—	—	—	—	—	—	—	—	—
073	VILLA VERDE	26	112	—	—	—	—	—	—	—	—	—	—
074	ZEDDIANI	88	361	—	—	—	—	—	—	—	—	8	40
075	ZERFALIU	48	200	—	—	—	—	—	—	—	—	—	—
	TOTALE PROVINCIA	9.942	41.427	112	514	67	337	294	1.174	—	—	92	424



parte seconda
dati provinciali

TAV. 1 — Popolazione residente per singolo anno di età, sesso e stato civile

ETÀ (anni)	MASCHI						FEMMINE					
	CELIBI	CONIUGATI	VEDOVI	SEPARATI LEGALMENTE	DIVORZIATI	TOTALE	NUBILI	CONIUGATE	VEDOVE	SEPARATE LEGALMENTE	DIVORZIATE	TOTALE
0	976	—	—	—	—	976	973	—	—	—	—	973
1	956	—	—	—	—	956	1.024	—	—	—	—	1.024
2	1.082	—	—	—	—	1.082	1.039	—	—	—	—	1.039
3	1.187	—	—	—	—	1.187	1.106	—	—	—	—	1.106
4	1.138	—	—	—	—	1.138	1.143	—	—	—	—	1.143
meno di 5	5.339	—	—	—	—	5.339	5.285	—	—	—	—	5.285
5	1.219	—	—	—	—	1.219	1.161	—	—	—	—	1.161
6	1.237	—	—	—	—	1.237	1.222	—	—	—	—	1.222
7	1.303	—	—	—	—	1.303	1.235	—	—	—	—	1.235
8	1.253	—	—	—	—	1.253	1.235	—	—	—	—	1.235
9	1.320	—	—	—	—	1.320	1.307	—	—	—	—	1.307
5 - 9	6.332	—	—	—	—	6.332	6.160	—	—	—	—	6.160
10	1.384	—	—	—	—	1.384	1.316	—	—	—	—	1.316
11	1.331	—	—	—	—	1.331	1.264	—	—	—	—	1.264
12	1.413	—	—	—	—	1.413	1.329	—	—	—	—	1.329
13	1.327	—	—	—	—	1.327	1.356	—	—	—	—	1.356
14	1.424	—	—	—	—	1.424	1.371	—	—	—	—	1.371
10 - 14	6.879	—	—	—	—	6.879	6.636	—	—	—	—	6.636
15	1.463	—	—	—	—	1.463	1.439	—	—	—	—	1.439
16	1.491	9	—	—	—	1.500	1.379	29	—	—	—	1.408
17	1.410	16	—	1	—	1.427	1.411	41	1	—	—	1.453
18	1.342	13	—	—	—	1.355	1.328	81	—	—	—	1.409
19	1.391	16	2	—	—	1.409	1.161	124	2	—	1	1.288
15 - 19	7.097	54	2	1	—	7.154	6.718	275	3	—	1	6.997
20	1.209	26	2	2	—	1.239	1.122	203	—	3	—	1.328
21	1.130	49	2	1	—	1.182	897	295	—	1	—	1.193
22	1.097	98	1	—	—	1.196	750	351	1	1	—	1.103
23	955	139	—	2	—	1.096	686	467	—	2	—	1.155
24	879	196	—	3	—	1.078	574	546	1	3	—	1.124
20 - 24	5.270	508	5	8	—	5.791	4.029	1.862	2	10	—	5.903
25	822	270	—	2	—	1.094	475	574	—	4	—	1.053
26	718	339	—	2	1	1.060	424	638	3	4	—	1.069
27	680	375	—	1	—	1.056	323	639	5	2	1	970
28	567	516	—	2	—	1.085	286	703	5	4	2	1.000
29	437	536	—	5	—	978	243	725	—	2	2	972
25 - 29	3.224	2.036	—	12	1	5.273	1.751	3.279	13	16	5	5.064
30	392	637	—	5	—	1.034	223	743	4	5	1	976
31	353	688	—	6	1	1.048	219	703	6	7	1	936
32	317	672	—	3	—	992	180	761	7	9	1	958
33	289	712	1	5	2	1.009	171	759	5	6	1	942
34	250	744	2	5	1	1.002	165	828	11	4	—	1.008
30 - 34	1.601	3.453	3	24	4	5.085	958	3.794	33	31	4	4.820
35	224	691	1	4	1	921	143	690	10	2	1	846
36	203	733	2	6	1	945	131	679	10	6	1	827
37	200	754	3	13	—	970	176	824	14	6	1	1.021
38	175	647	2	11	1	836	149	756	16	3	—	924
39	181	663	3	7	3	857	142	737	20	6	4	909
35 - 39	983	3.488	11	41	6	4.529	741	3.686	70	23	7	4.527
40	180	659	3	5	3	850	139	686	22	6	3	856
41	190	777	4	9	2	982	152	814	18	5	2	991
42	208	736	6	4	1	955	138	740	32	3	2	915
43	173	650	5	8	6	842	132	708	30	6	1	877
44	169	647	5	5	2	828	133	693	29	2	1	858
40 - 44	920	3.469	23	31	14	4.457	694	3.641	131	22	9	4.497

segue TAV. 1 — Popolazione residente per singolo anno di età, sesso e stato civile

ETÀ (anni)	MASCHI						FEMMINE					
	CELIBI	CONIUGATI	VEDOVI	SEPARATI LEGALMENTE	DIVORZIATI	TOTALE	NUBILI	CONIUGATE	VEDOVE	SEPARATE LEGALMENTE	DIVORZIATE	TOTALE
45	159	663	4	7	2	835	156	686	25	3	2	872
46	160	642	1	7	2	812	130	689	29	11	5	864
47	176	699	5	4	4	888	155	723	45	6	2	931
48	194	723	5	7	—	929	130	778	54	5	3	970
49	149	703	12	7	1	872	174	661	53	3	1	892
45 - 49	838	3.430	27	32	9	4.336	745	3.537	206	28	13	4.529
50	171	684	11	2	1	869	163	723	57	3	2	948
51	162	654	8	5	1	830	185	648	65	4	1	903
52	140	757	9	7	2	915	172	724	58	5	—	959
53	163	690	10	5	2	870	173	689	64	1	1	928
54	110	674	20	2	—	806	149	627	93	3	—	872
50 - 54	746	3.459	58	21	6	4.290	842	3.411	337	16	4	4.610
55	149	702	12	3	3	869	154	616	95	4	—	869
56	134	667	22	4	2	829	151	639	83	5	1	879
57	127	711	30	3	1	872	158	636	116	1	1	912
58	117	672	23	3	1	816	147	626	124	5	2	904
59	119	638	23	4	2	786	147	584	128	2	3	864
55 - 59	646	3.390	110	17	9	4.172	757	3.101	546	17	7	4.428
60	112	506	20	6	1	645	120	520	137	2	3	782
61	130	682	25	4	1	842	157	587	166	2	4	916
62	83	425	19	5	—	532	98	383	110	—	1	592
63	75	345	16	2	1	439	79	291	110	2	1	483
64	82	439	27	3	4	555	96	318	124	2	2	542
60 - 64	482	2.397	107	20	7	3.013	550	2.099	647	8	11	3.315
65	69	492	27	2	3	593	102	402	151	2	2	659
66	88	535	48	4	1	676	110	455	183	1	—	749
67	78	555	46	2	2	683	123	417	199	2	—	741
68	72	581	59	3	3	718	126	419	230	2	—	777
69	86	527	47	2	1	663	109	355	219	2	2	687
65 - 69	393	2.690	227	13	10	3.333	570	2.048	982	9	4	3.613
70	82	524	67	2	1	676	119	327	227	2	1	676
71	86	476	79	4	1	646	112	352	208	1	1	674
72	66	462	79	2	1	610	104	315	245	1	2	667
73	74	398	78	2	4	556	108	286	264	1	3	662
74	63	383	85	—	—	531	103	262	249	1	—	615
70 - 74	371	2.243	388	10	7	3.019	546	1.542	1.193	6	7	3.294
75	61	350	76	1	—	488	84	191	248	—	—	523
76	47	323	74	3	2	449	79	193	238	—	1	511
77	53	269	80	—	—	402	65	163	256	1	—	485
78	44	249	93	—	—	386	69	121	224	2	1	417
79	31	203	73	1	1	309	60	120	224	2	—	406
75 - 79	236	1.394	396	5	3	2.034	357	788	1.190	5	2	2.342
80 - 84	83	667	337	2	—	1.089	190	282	845	1	1	1.319
85 - 89	40	233	216	—	—	489	89	79	490	—	—	658
90 - 94	12	60	84	—	—	156	29	19	154	—	—	202
95 - 99	—	13	21	—	—	34	6	2	24	—	—	32
100 E PIU'	1	—	4	—	—	5	1	—	2	—	—	3
TOTALE	41.493	32.984	2.019	237	76	76.809	37.654	33.445	6.868	192	75	78.234

TAV. 2 - Popolazione presente per singolo anno di età, sesso e stato civile

ETÀ (anni)	MASCHI						FEMMINE					
	CELIBI	CONIUGATI	VEDOVI	SEPARATI LEGALMENTE	DIVORZIATI	TOTALE	NUBILI	CONIUGATE	VEDOVE	SEPARATE LEGALMENTE	DIVORZIATE	TOTALE
0	959	—	—	—	—	959	967	—	—	—	—	967
1	942	—	—	—	—	942	1.024	—	—	—	—	1.024
2	1.078	—	—	—	—	1.078	1.035	—	—	—	—	1.035
3	1.178	—	—	—	—	1.178	1.102	—	—	—	—	1.102
4	1.128	—	—	—	—	1.128	1.137	—	—	—	—	1.137
meno di 5	5.285	—	—	—	—	5.285	5.265	—	—	—	—	5.265
5	1.212	—	—	—	—	1.212	1.155	—	—	—	—	1.155
6	1.236	—	—	—	—	1.236	1.218	—	—	—	—	1.218
7	1.298	—	—	—	—	1.298	1.228	—	—	—	—	1.228
8	1.260	—	—	—	—	1.260	1.235	—	—	—	—	1.235
9	1.318	—	—	—	—	1.318	1.314	—	—	—	—	1.314
5 - 9	6.324	—	—	—	—	6.324	6.150	—	—	—	—	6.150
10	1.391	—	—	—	—	1.391	1.317	—	—	—	—	1.317
11	1.354	—	—	—	—	1.354	1.269	—	—	—	—	1.269
12	1.438	—	—	—	—	1.438	1.335	—	—	—	—	1.335
13	1.358	—	—	—	—	1.358	1.352	—	—	—	—	1.352
14	1.417	—	—	—	—	1.417	1.369	—	—	—	—	1.369
10 - 14	6.958	—	—	—	—	6.958	6.642	—	—	—	—	6.642
15	1.439	—	—	—	—	1.439	1.418	—	—	—	—	1.418
16	1.446	9	—	—	—	1.455	1.341	29	—	—	—	1.370
17	1.333	14	—	1	—	1.348	1.359	37	1	—	—	1.397
18	1.230	12	—	—	—	1.242	1.252	80	—	—	—	1.332
19	972	13	2	—	—	987	1.061	124	2	—	1	1.188 ⁴
15 - 19	6.420	48	2	1	—	6.471	6.431	270	3	—	1	6.705
20	1.008	26	2	1	—	1.037	994	194	—	2	—	1.190
21	983	46	2	—	—	1.031	808	291	—	1	—	1.100
22	980	96	1	—	—	1.077	660	345	—	1	—	1.006
23	871	142	—	2	—	1.015	591	459	—	2	—	1.052
24	804	184	—	2	—	990	508	538	1	3	—	1.050
20 - 24	4.646	494	5	5	—	5.150	3.561	1.827	1	9	—	5.398
25	739	256	—	2	—	997	411	562	—	4	—	977
26	653	328	—	2	—	983	376	612	4	4	—	996
27	601	373	—	1	—	975	284	634	5	2	1	926
28	520	501	—	3	—	1.024	259	703	4	4	2	972
29	413	519	—	4	—	936	220	730	—	3	2	955
25 - 29	2.926	1.977	—	12	—	4.915	1.550	3.241	13	17	5	4.826
30	357	634	—	5	—	996	205	737	4	5	1	952
31	326	676	—	6	1	1.009	203	701	6	7	1	918
32	291	661	—	3	—	955	183	762	7	9	—	961
33	283	699	1	4	2	989	165	750	4	5	1	925
34	246	735	2	5	2	990	149	827	11	4	—	991
30 - 34	1.503	3.405	3	23	5	4.939	905	3.777	32	30	3	4.747
35	220	678	1	4	1	904	141	692	10	2	—	845
36	197	725	2	7	1	932	133	676	10	6	1	826
37	193	747	3	13	—	956	171	821	14	4	1	1.011
38	165	637	2	12	—	816	145	748	16	3	—	912
39	177	648	3	7	2	837	138	732	20	6	4	900
35 - 39	952	3.435	11	43	4	4.445	728	3.669	70	21	6	4.494
40	173	655	3	4	3	838	137	677	22	6	3	845
41	196	760	4	9	2	971	149	807	18	5	2	981
42	202	730	6	4	1	943	131	741	32	3	2	909
43	170	649	4	8	5	836	131	703	30	6	1	871
44	164	633	5	5	3	810	131	690	29	2	1	853
40 - 44	905	3.427	22	30	14	4.398	679	3.618	131	22	9	4.459

segue TAV. 2 — Popolazione presente per singolo anno di età, sesso e stato civile

ETÀ (anni)	MASCHI						FEMMINE					
	CELIBI	CONIUGATI	VEDOVI	SEPARATI LEGALMENTE	DIVORZIATI	TOTALE	NUBILI	CONIUGATE	VEDOVE	SEPARATE LEGALMENTE	DIVORZIATE	TOTALE
45	163	655	4	7	2	831	151	679	23	3	2	858
46	157	636	1	7	2	803	124	687	29	11	6	857
47	177	691	5	4	4	881	151	714	45	5	2	917
48	192	715	5	7	—	919	127	772	57	5	3	964
49	149	705	12	7	1	874	169	660	53	4	1	887
45 - 49	838	3.402	27	32	9	4.308	722	3.512	207	28	14	4.483
50	164	682	10	2	1	859	161	720	57	3	2	943
51	157	655	7	5	1	825	182	648	64	4	1	899
52	141	755	9	8	3	916	171	717	56	5	—	949
53	158	691	10	5	2	866	172	685	61	1	1	920
54	111	666	20	2	—	799	148	622	93	3	—	866
50 - 54	731	3.449	56	22	7	4.265	834	3.392	331	16	4	4.577
55	149	697	12	3	2	863	150	616	92	4	—	862
56	131	664	21	4	2	822	151	632	84	5	1	873
57	127	708	29	2	1	867	155	630	113	1	1	900
58	119	665	22	3	1	810	147	621	116	5	2	891
59	120	633	22	4	2	781	145	573	125	2	3	848
55 - 59	646	3.367	106	16	8	4.143	748	3.072	530	17	7	4.374
60	118	507	20	7	1	653	120	513	137	3	3	776
61	129	682	26	4	1	842	158	582	165	2	4	911
62	84	418	19	5	—	526	99	381	110	—	1	591
63	74	347	16	2	1	440	76	291	107	2	1	477
64	83	432	27	4	4	550	97	317	119	2	2	537
60 - 64	488	2.386	108	22	7	3.011	550	2.084	638	9	11	3.292
65	70	493	27	2	4	596	100	401	147	1	2	651
66	89	533	47	4	1	674	110	457	174	1	—	742
67	78	550	47	2	2	679	121	415	196	2	—	734
68	71	576	58	3	3	711	129	417	228	2	—	776
69	87	522	47	2	1	659	113	352	219	1	2	687
65 - 69	395	2.674	226	13	11	3.319	573	2.042	964	7	4	3.590
70	81	524	67	1	1	674	118	329	220	2	1	670
71	85	477	76	4	1	643	114	350	203	1	1	669
72	67	464	76	2	1	610	105	313	239	1	2	660
73	77	401	78	2	4	562	106	288	265	1	3	663
74	61	379	83	—	—	523	104	259	246	1	—	610
70 - 74	371	2.245	380	9	7	3.012	547	1.539	1.173	6	7	3.272
75	60	351	76	1	—	488	81	190	244	—	—	515
76	48	322	70	3	2	445	78	192	236	—	1	507
77	53	267	76	—	—	396	62	162	257	1	—	482
78	43	247	91	—	—	381	68	122	222	2	1	415
79	31	200	75	1	1	308	61	120	218	1	—	400
75 - 79	235	1.387	388	5	3	2.018	350	786	1.177	4	2	2.319
80 - 84	85	669	342	2	—	1.098	190	284	851	1	1	1.327
85 - 89	43	234	219	—	—	496	91	79	485	—	—	655
90 - 94	12	60	84	—	—	156	30	17	151	—	—	198
95 - 99	—	13	22	—	—	35	6	2	26	—	—	34
100 E PIU'	1	—	4	—	—	5	1	—	2	—	—	3
TOTALE	39.764	32.672	2.005	235	75	74.751	36.553	33.211	6.785	187	74	76.810

TAV. 3 - Popolazione residente per sesso, classe di età e luogo di nascita

LUOGO DI NASCITA	Meno di 6 anni	6-13	14-18	19-24	25-44	45-64	65 e più	TOTALE
A — TOTALE								
Nello stesso Comune di residenza	5.238	11.415	9.875	10.585	23.710	22.136	15.510	98.469
In altro Comune della stessa Provincia	5.665	4.952	2.122	1.994	7.142	5.234	2.966	30.075
In altra Provincia della stessa Regione	1.522	2.576	1.268	1.230	5.543	3.910	2.448	18.497
Sassari	288	367	154	188	1.002	753	399	3.151
Nuoro	304	485	327	315	1.672	1.203	708	5.014
Cagliari	930	1.724	787	727	2.869	1.954	1.341	10.332
In altre Regioni	438	1.269	615	324	1.620	1.255	603	6.124
Piemonte	92	339	161	48	73	48	17	778
Valle d'Aosta	1	10	6	1	1	1	—	20
Lombardia	91	356	150	45	124	94	61	921
Trentino-Alto Adige	6	6	6	2	32	15	5	72
Bolzano-Bozen	5	4	4	1	21	5	2	42
Trento	1	2	2	1	11	10	3	30
Veneto	17	32	18	20	112	242	181	622
Friuli-Venezia Giulia	4	11	8	9	50	52	28	162
Liguria	37	104	60	25	44	62	20	352
Emilia-Romagna	28	64	24	18	68	106	46	354
Toscana	16	58	25	20	79	89	48	335
Umbria	4	5	3	—	26	12	1	51
Marche	5	5	2	—	29	19	12	72
Lazio	67	164	82	49	161	95	34	652
Abruzzi	8	14	7	4	58	26	6	123
Molise	1	2	1	3	16	14	3	40
Campania	18	34	20	31	260	125	39	527
Puglia	6	13	12	11	131	48	21	242
Basilicata	2	1	2	3	15	14	6	43
Calabria	6	6	6	8	93	46	10	175
Sicilia	29	45	22	27	248	147	65	583
ITALIA	12.863	20.212	13.880	14.133	38.015	32.535	21.527	153.165
ESTERO	141	620	369	258	237	158	95	1.878
TOTALE	13.004	20.832	14.249	14.391	38.252	32.693	21.622	155.043
B — MASCHI								
Nello stesso Comune di residenza	2.631	5.848	5.060	5.557	13.144	11.286	7.591	51.117
In altro Comune della stessa Provincia	2.889	2.502	1.061	810	2.917	2.064	1.160	13.403
In altra Provincia della stessa Regione	757	1.275	593	564	2.446	1.785	1.103	8.523
Sassari	131	175	82	102	441	360	178	1.469
Nuoro	138	244	155	134	732	568	340	2.311
Cagliari	488	856	356	328	1.273	857	585	4.743
In altre Regioni	212	626	289	151	771	617	267	2.933
Piemonte	48	172	88	22	27	14	6	377
Valle d'Aosta	1	6	3	1	—	—	—	11
Lombardia	40	178	64	22	55	46	26	431
Trentino-Alto Adige	2	4	4	—	11	5	2	28
Bolzano-Bozen	2	4	2	—	7	3	1	19
Trento	—	—	2	—	4	2	1	9
Veneto	6	15	6	8	52	121	91	299
Friuli-Venezia Giulia	2	5	5	3	25	20	12	72
Liguria	21	43	29	7	21	26	7	154
Emilia-Romagna	15	37	12	6	34	51	20	175
Toscana	8	32	9	11	42	48	21	171
Umbria	1	2	3	—	15	8	—	29
Marche	4	1	1	—	12	13	5	36
Lazio	35	73	31	29	79	55	15	317
Abruzzi	1	8	3	4	30	12	1	59
Molise	—	1	1	1	9	5	1	18
Campania	6	18	10	15	152	67	18	286
Puglia	3	6	5	4	55	23	8	104
Basilicata	1	—	1	3	5	7	1	18
Calabria	3	3	4	3	28	17	3	61
Sicilia	15	22	10	12	119	79	30	287
ITALIA	6.489	10.251	7.003	7.082	19.278	15.752	10.121	75.976
ESTERO	69	317	166	118	66	59	38	833
TOTALE	6.558	10.568	7.169	7.200	19.344	15.811	10.159	76.809

TAV. 4 - Popolazione residente in età da 6 anni in poi per grado di istruzione, sesso, classe di età, condizione professionale o non professionale

CLASSI DI ETÀ (anni) — CONDIZIONE	GRADO DI ISTRUZIONE											
	LAUREATI		DIPLOMATI		FORNITI DI LICENZA DI SCUOLA MEDIA INFERIORE		FORNITI DI LICENZA DI SCUOLA ELEMENTARE		ALFABETI PRIVI DI TITOLO DI STUDIO		ANALFABETI	
	MF	M	MF	M	MF	M	MF	M	MF	M	MF	M
TOTALE	2.242	1.252	10.009	4.449	32.179	16.968	53.947	27.931	34.944	16.150	8.718	3.501
6 - 10	—	—	—	—	—	—	866	423	11.890	6.051	56	23
11 - 14	—	—	—	—	2.069	925	8.290	4.281	430	273	26	16
15 - 19	—	—	558	215	10.704	5.179	2.719	1.662	117	73	53	25
20 - 24	32	7	2.864	1.167	6.180	3.194	2.342	1.252	222	145	54	26
25 - 44	1.591	813	5.316	2.480	10.442	5.977	17.818	8.801	2.630	1.047	455	226
45 - 54	295	185	686	289	1.462	890	9.993	5.126	4.477	1.736	852	400
55 - 64	198	141	367	188	792	500	7.092	3.751	5.447	2.184	1.032	421
65 e più	126	106	218	110	530	303	4.827	2.635	9.731	4.641	6.190	2.364
CONDIZIONE PROFESSIONALE	1.946	1.093	5.586	2.821	14.562	10.274	19.086	15.454	3.587	3.010	420	379
<i>-di cui disoccupati</i>	<i>51</i>	<i>14</i>	<i>333</i>	<i>108</i>	<i>1.579</i>	<i>1.044</i>	<i>1.742</i>	<i>1.502</i>	<i>367</i>	<i>334</i>	<i>40</i>	<i>39</i>
Imprenditori, liberi professionisti	231	215	253	229	174	150	275	201	31	18	—	—
Lavoratori in proprio	60	30	281	214	2.346	1.892	7.131	5.920	1.758	1.492	211	192
Coadiuvanti*	9	3	87	58	715	482	782	355	149	53	12	8
Dirigenti e impiegati	1.633	836	4.395	1.956	2.472	1.516	728	493	9	7	—	—
Lavoratori dipendenti	13	9	570	364	8.855	6.234	10.170	8.485	1.640	1.440	197	179
Agricoltura	27	21	200	169	1.783	1.592	5.439	4.966	1.922	1.796	338	319
Imprenditori, liberi professionisti	3	2	6	6	10	9	26	24	5	5	—	—
Lavoratori in proprio	6	5	66	61	818	769	3.286	3.096	1.216	1.158	191	181
Coadiuvanti	2	2	15	12	331	282	364	219	73	37	12	8
Dirigenti e impiegati	16	12	82	67	31	28	22	21	—	—	—	—
Lavoratori dipendenti	—	—	31	23	593	504	1.741	1.606	628	596	135	130
Industrie	54	49	634	506	4.437	3.837	6.086	5.622	836	784	43	43
Imprenditori, liberi professionisti	4	4	18	18	24	24	46	44	1	1	—	—
Lavoratori in proprio	1	—	43	33	530	435	1.379	1.194	140	118	6	6
Coadiuvanti	—	—	7	7	67	51	55	23	9	1	—	—
Dirigenti e impiegati	45	41	389	303	229	166	81	66	1	1	—	—
Lavoratori dipendenti	4	4	177	145	3.587	3.161	4.525	4.295	685	663	37	37
Altre attività	1.865	1.023	4.752	2.146	8.342	4.845	7.561	4.866	829	430	39	17
Imprenditori, liberi professionisti	224	209	229	205	140	117	203	133	25	12	—	—
Lavoratori in proprio	53	25	172	120	998	688	2.466	1.630	402	216	14	5
Coadiuvanti	7	1	65	39	317	149	363	113	67	15	—	—
Dirigenti e impiegati	1.572	783	3.924	1.586	2.212	1.322	625	406	8	6	—	—
Lavoratori dipendenti	9	5	362	196	4.675	2.569	3.904	2.584	327	181	25	12
CONDIZIONE NON PROFESSIONALE	296	159	4.423	1.628	17.617	6.694	34.861	12.477	31.357	13.140	8.298	3.122
In cerca di prima occupazione	117	34	1.473	518	5.074	2.565	1.976	1.342	140	120	7	7
Scolari e studenti	13	6	1.919	790	5.976	2.717	9.420	4.869	12.336	6.331	—	—
Casalinghe	21	—	536	—	4.794	—	14.847	—	8.190	—	2.392	—
Ritirati dal lavoro	102	79	310	157	794	589	7.316	5.446	9.667	6.212	4.920	2.661
Altri	43	40	185	163	979	823	1.302	820	1.024	477	979	454

TAV. 5 - Popolazione residente attiva e non attiva per sesso e classe di età, attiva per

RAMI DI ATTIVITÀ ECONOMICA POSIZIONE NELLA PROFESSIONE	CLASSI DI											
	Meno di 14		14 - 19		20 - 24		25 - 29		30 - 34		35 - 39	
	MF	M	MF	M	MF	M	MF	M	MF	M	MF	M
CONDIZIONE PROFESSIONALE	—	—	3.234	1.932	5.556	3.601	6.257	4.489	6.580	4.744	5.637	4.238
- di cui disoccupati	—	—	425	263	1.045	687	766	534	507	376	345	272
Imprenditori, liberi professionisti	—	—	1	1	28	22	117	102	165	147	157	126
Lavoratori in proprio	—	—	168	146	633	510	1.003	850	1.311	1.110	1.507	1.250
Coadiuvanti	—	—	313	244	342	250	269	185	175	80	164	51
Dirigenti e impiegati	—	—	88	31	838	321	1.568	725	2.130	1.056	1.509	842
Lavoratori dipendenti	—	—	2.664	1.510	3.715	2.498	3.300	2.627	2.799	2.351	2.300	1.969
Agricoltura	—	—	528	475	755	674	872	786	860	778	981	882
Imprenditori, liberi professionisti	—	—	—	—	3	3	3	3	4	4	10	8
Lavoratori in proprio	—	—	136	132	292	278	377	362	456	440	559	534
Coadiuvanti	—	—	215	194	167	152	120	98	72	40	63	24
Dirigenti e impiegati	—	—	1	1	10	5	20	16	24	18	20	17
Lavoratori dipendenti	—	—	176	148	283	236	352	307	304	276	329	299
Energia, gas e acqua	—	—	8	7	55	44	107	99	126	117	94	91
Imprenditori, liberi professionisti	—	—	—	—	—	—	—	—	—	—	—	—
Lavoratori in proprio	—	—	—	—	—	—	—	—	—	—	—	—
Coadiuvanti	—	—	—	—	—	—	—	—	—	—	—	—
Dirigenti e impiegati	—	—	—	—	14	7	24	18	23	16	20	18
Lavoratori dipendenti	—	—	8	7	41	37	83	81	103	101	74	73
Ind. estratt., trasf. min., chim.	—	—	36	33	102	85	157	136	203	189	192	180
Imprenditori, liberi professionisti	—	—	—	—	1	1	—	—	1	1	3	3
Lavoratori in proprio	—	—	1	1	6	6	5	5	9	8	11	9
Coadiuvanti	—	—	2	2	2	2	—	—	—	—	1	—
Dirigenti e impiegati	—	—	1	—	13	4	28	18	40	37	40	36
Lavoratori dipendenti	—	—	32	30	80	72	124	113	153	143	137	132
Ind. lavoraz. metalli, mecc. prec.	—	—	70	62	197	170	221	206	166	154	151	139
Imprenditori, liberi professionisti	—	—	—	—	—	—	1	1	—	—	1	1
Lavoratori in proprio	—	—	—	—	17	15	48	47	43	43	40	39
Coadiuvanti	—	—	3	3	5	5	2	2	—	—	—	—
Dirigenti e impiegati	—	—	—	—	21	14	13	7	18	15	4	2
Lavoratori dipendenti	—	—	67	59	154	136	157	149	105	96	106	97
Ind. alim., tess., pelli, legno	—	—	305	164	398	188	364	227	389	278	311	218
Imprenditori, liberi professionisti	—	—	—	—	—	—	2	2	1	1	1	1
Lavoratori in proprio	—	—	10	2	67	21	75	35	105	75	124	77
Coadiuvanti	—	—	24	16	15	8	11	7	5	1	9	2
Dirigenti e impiegati	—	—	10	4	25	12	49	34	44	26	30	19
Lavoratori dipendenti	—	—	261	142	291	147	227	149	234	175	147	119
Ind. costr., install. impianti	—	—	674	656	1.132	1.111	1.056	1.040	959	938	830	818
Imprenditori, liberi professionisti	—	—	—	—	—	—	3	3	7	7	13	13
Lavoratori in proprio	—	—	4	4	63	63	130	129	211	209	214	214
Coadiuvanti	—	—	10	10	5	5	7	7	1	1	—	—
Dirigenti e impiegati	—	—	2	1	20	16	39	30	34	29	30	29
Lavoratori dipendenti	—	—	658	641	1.044	1.027	877	871	706	692	573	562
Commercio, pubbl. esercizi	—	—	682	405	1.145	696	1.091	743	940	634	849	528
Imprenditori, liberi professionisti	—	—	1	1	10	8	33	28	51	43	61	39
Lavoratori in proprio	—	—	13	6	149	104	290	221	386	261	437	282
Coadiuvanti	—	—	57	19	137	72	118	63	92	34	85	22
Dirigenti e impiegati	—	—	18	8	121	53	193	102	128	87	106	72
Lavoratori dipendenti	—	—	593	371	728	459	457	329	283	209	160	113
Trasporti e comunicazioni	—	—	37	34	194	160	356	315	451	386	428	388
Imprenditori, liberi professionisti	—	—	—	—	—	—	—	—	1	1	2	1
Lavoratori in proprio	—	—	1	1	18	18	39	36	51	51	64	62
Coadiuvanti	—	—	—	—	5	4	5	5	4	4	2	2
Dirigenti e impiegati	—	—	1	—	39	17	71	51	132	85	104	76
Lavoratori dipendenti	—	—	35	33	132	121	241	223	263	245	256	247
Credito, assic.; serv. imprese	—	—	14	1	146	54	243	154	218	175	166	139
Imprenditori, liberi professionisti	—	—	—	—	8	6	50	44	60	57	49	44
Lavoratori in proprio	—	—	—	—	—	—	3	1	1	—	4	2
Coadiuvanti	—	—	1	—	1	1	1	—	1	—	—	—
Dirigenti e impiegati	—	—	11	—	123	36	169	94	139	102	95	80
Lavoratori dipendenti	—	—	2	1	14	11	20	15	17	16	18	13
Pubblica amm.ne; servizi	—	—	880	95	1.432	419	1.790	783	2.268	1.095	1.635	855
Imprenditori, liberi professionisti	—	—	—	—	6	4	25	21	40	33	17	16
Lavoratori in proprio	—	—	3	—	21	5	36	14	49	23	54	31
Coadiuvanti	—	—	1	—	5	1	5	3	—	—	4	1
Dirigenti e impiegati	—	—	44	17	452	157	962	355	1.548	641	1.060	493
Lavoratori dipendenti	—	—	832	78	948	252	762	390	631	398	500	314
In cerca di prima occupazione	—	—	4.708	2.559	2.537	1.234	868	403	334	151	149	87
TOTALE POP. ATTIVA	—	—	7.942	4.491	8.093	4.835	7.125	4.892	6.914	4.895	5.786	4.325
Scolari e studenti	21.139	10.730	6.952	3.360	1.355	541	515	239	62	33	15	5
Casalinghe	—	—	1.193	—	1.766	—	2.494	—	2.702	—	2.952	—
Ritirati dal lavoro	—	—	20	11	17	9	22	11	56	41	107	80
Altri	12.697	6.396	839	716	463	406	181	131	171	116	196	119
TOTALE POP. NON ATTIVA	33.836	17.126	9.004	4.087	3.601	956	3.212	381	2.991	190	3.270	204

ramo di attività economica e posizione nella professione; non attiva per condizione non professionale

ETÀ (anni)

40 - 44		45 - 49		50 - 54		55 - 59		60 - 64		65 - 69		70 e più	
MF	M	MF	M	MF	M	MF	M	MF	M	MF	M	MF	M
5.276	4.053	4.643	3.664	3.736	2.954	2.311	1.826	990	758	573	450	394	322
333	278	330	304	253	225	93	89	15	13	—	—	—	—
116	101	122	101	88	72	78	64	36	29	33	27	23	21
1.718	1.374	1.687	1.384	1.443	1.183	1.060	867	548	461	415	346	294	259
144	41	139	39	99	32	67	23	20	7	15	5	7	2
1.188	720	729	417	591	333	372	237	154	90	44	25	26	11
2.110	1.817	1.966	1.723	1.515	1.334	734	635	232	171	66	47	44	29
1.172	1.059	1.392	1.263	1.335	1.230	900	836	414	395	290	280	210	205
5	4	9	8	9	9	5	5	1	1	—	—	1	1
733	679	815	754	806	748	626	585	334	321	260	252	189	185
39	15	50	13	36	11	23	8	6	2	3	1	3	2
33	30	14	13	13	13	10	9	4	4	1	1	1	1
362	331	504	475	471	449	236	229	69	67	26	26	16	16
88	83	62	60	41	39	28	27	2	2	—	—	—	—
—	—	—	—	—	—	—	—	—	—	—	—	—	—
—	—	—	—	—	—	—	—	—	—	—	—	—	—
23	22	17	16	15	13	8	7	—	—	—	—	—	—
65	61	45	44	26	26	20	20	2	2	—	—	—	—
140	139	128	127	74	71	50	49	8	8	1	1	4	4
3	3	2	2	1	1	1	1	1	1	—	—	—	—
14	14	9	8	7	7	2	2	—	—	1	1	4	4
—	—	—	—	1	1	—	—	—	—	—	—	—	—
16	15	12	12	5	4	5	5	1	1	—	—	—	—
107	107	105	105	60	58	42	41	6	6	—	—	—	—
104	95	101	93	70	64	34	31	16	13	4	3	2	1
—	—	1	1	—	—	2	2	—	—	—	—	—	—
37	36	29	28	22	21	16	15	6	6	—	—	—	—
1	—	1	1	—	—	1	—	—	—	—	—	—	—
2	2	6	6	1	1	2	2	—	—	—	—	—	—
64	57	64	57	47	42	13	12	10	7	4	3	2	1
300	208	269	203	178	134	77	65	30	25	23	18	7	6
5	3	2	2	2	2	—	—	—	—	3	3	—	—
120	76	133	92	81	55	40	32	15	12	14	11	5	4
9	1	11	3	4	1	1	—	1	—	—	—	—	—
21	18	11	8	7	7	5	5	1	1	1	—	—	—
145	110	112	98	84	69	31	28	13	12	5	4	2	2
753	747	628	620	381	376	151	149	25	24	5	3	3	3
8	8	18	18	4	4	4	4	—	—	—	—	2	2
167	166	121	121	48	48	20	20	5	5	—	—	—	—
3	3	2	—	1	1	—	—	—	—	—	—	—	—
17	16	8	6	11	10	7	7	1	1	—	—	—	—
558	554	479	475	317	313	120	118	19	18	5	3	1	1
855	506	711	408	588	334	427	233	221	128	161	90	113	73
52	42	55	38	37	24	30	17	15	10	11	7	8	6
508	288	447	257	393	221	303	163	173	102	130	73	92	62
85	20	73	21	56	17	42	15	13	5	12	4	4	—
76	56	41	21	32	18	24	19	8	4	3	2	6	3
134	100	95	71	70	54	28	19	12	7	5	4	3	2
400	361	320	297	224	201	112	94	30	21	5	5	3	3
—	—	1	1	—	—	—	—	—	—	1	1	—	—
84	81	104	104	62	62	34	34	8	8	4	4	3	3
3	2	2	1	1	1	—	—	—	—	—	—	—	—
98	71	55	39	37	24	25	16	9	4	—	—	—	—
215	207	158	152	123	114	53	44	13	9	—	—	—	—
104	86	76	68	64	55	43	35	26	23	11	11	6	6
32	30	27	25	25	24	18	17	7	7	9	9	5	5
3	2	3	2	2	2	4	3	—	—	1	1	—	—
—	—	—	—	—	—	—	—	—	—	—	—	—	—
56	45	40	37	28	21	14	10	15	12	1	1	—	—
13	9	6	4	9	8	7	5	4	4	—	—	1	1
1.360	769	956	525	781	450	489	307	218	119	73	39	46	21
11	11	7	6	9	8	18	18	12	10	9	7	7	7
52	32	26	18	22	19	15	13	7	7	5	4	1	1
4	—	—	—	—	—	—	—	—	—	—	—	—	—
846	445	525	259	442	222	272	157	115	63	38	21	19	7
447	281	398	242	308	201	184	119	84	39	21	7	19	6
125	92	42	38	16	15	8	7	—	—	—	—	—	—
5.401	4.145	4.685	3.702	3.752	2.969	2.319	1.833	990	758	573	450	394	322
7	1	3	1	—	—	—	—	—	—	—	—	—	—
3.069	—	3.227	—	3.184	—	2.880	—	1.982	—	2.049	—	3.282	—
251	177	718	502	1.684	1.161	3.026	2.146	3.088	2.115	4.053	2.739	10.067	6.152
226	134	232	131	280	160	375	193	268	140	271	144	933	352
3.553	312	4.180	634	5.148	1.321	6.281	2.339	5.338	2.255	6.373	2.883	14.282	6.504

TAV. 6 - Popolazione residente attiva e non attiva per sesso e stato civile; attiva per ramo di

RAMI DI ATTIVITÀ ECONOMICA POSIZIONE NELLA PROFESSIONE	MASCHI					TOTALE
	CELIBI	CONIUGATI	VEDOVI	SEPARATI LEGALMENTE	DIVORZIATI	
CONDIZIONE PROFESSIONALE	11.999	20.669	178	148	37	33.031
- di cui disoccupati	1.720	1.290	12	78	7	3.047
Imprenditori, liberi professionisti	175	613	8	15	2	813
Lavoratori in proprio	2.825	6.773	85	43	14	9.740
Coadiuvanti	689	265	2	1	2	959
Dirigenti e impiegati	1.304	3.449	16	35	4	4.808
Lavoratori dipendenti	7.006	9.569	67	54	15	16.711
Agricoltura, caccia, foreste, pesca	3.459	5.318	65	14	7	8.863
Imprenditori, liberi professionisti	13	33	—	—	—	46
Lavoratori in proprio	1.895	3.322	37	9	7	5.270
Coadiuvanti	468	92	—	—	—	560
Dirigenti e impiegati	19	108	1	—	—	128
Lavoratori dipendenti	1.064	1.763	27	5	—	2.859
Energia, gas e acqua	115	450	1	3	—	569
Imprenditori, liberi professionisti	—	—	—	—	—	—
Lavoratori in proprio	—	—	—	—	—	—
Coadiuvanti	—	—	—	—	—	—
Dirigenti e impiegati	19	98	—	—	—	117
Lavoratori dipendenti	96	352	1	3	—	452
Industrie estrattive, trasformazione minerali, chimiche	276	739	1	5	1	1.022
Imprenditori, liberi professionisti	1	12	—	—	—	13
Lavoratori in proprio	14	49	1	1	—	65
Coadiuvanti	4	1	—	—	—	5
Dirigenti e impiegati	23	106	—	3	—	132
Lavoratori dipendenti	234	571	—	1	1	807
Industrie lavorazione metalli, meccanica precisione	431	592	4	4	—	1.031
Imprenditori, liberi professionisti	—	5	—	—	—	5
Lavoratori in proprio	61	188	—	1	—	250
Coadiuvanti	10	1	—	—	—	11
Dirigenti e impiegati	22	25	1	1	—	49
Lavoratori dipendenti	338	373	3	2	—	716
Industrie alimentari, tessili, pelli, legno, altre	677	1.033	10	10	4	1.734
Imprenditori, liberi professionisti	2	12	—	—	—	14
Lavoratori in proprio	112	370	4	6	—	492
Coadiuvanti	31	8	—	—	—	39
Dirigenti e impiegati	46	87	—	1	—	134
Lavoratori dipendenti	486	556	6	3	4	1.055
Industria costruzioni, installazioni impianti edilizia	2.982	3.451	19	29	4	6.485
Imprenditori, liberi professionisti	7	49	—	3	—	59
Lavoratori in proprio	249	715	7	8	—	979
Coadiuvanti	20	7	—	—	—	27
Dirigenti e impiegati	45	99	—	1	—	145
Lavoratori dipendenti	2.661	2.581	12	17	4	5.275
Commercio, pubblici esercizi; riparazioni di veicoli	1.771	2.923	42	31	11	4.778
Imprenditori, liberi professionisti	45	206	6	5	1	263
Lavoratori in proprio	366	1.624	27	17	6	2.040
Coadiuvanti	144	143	2	1	2	292
Dirigenti e impiegati	140	296	5	2	2	445
Lavoratori dipendenti	1.076	654	2	6	—	1.738
Trasporti e comunicazioni	580	1.661	9	12	3	2.265
Imprenditori, liberi professionisti	—	4	—	—	—	4
Lavoratori in proprio	93	364	6	—	1	464
Coadiuvanti	9	10	—	—	—	19
Dirigenti e impiegati	79	301	—	3	—	383
Lavoratori dipendenti	399	982	3	9	2	1.395
Credito e assicurazione; servizi imprese; noleggio	203	597	1	5	1	807
Imprenditori, liberi professionisti	67	198	—	2	1	268
Lavoratori in proprio	—	13	—	—	—	13
Coadiuvanti	1	—	—	—	—	1
Dirigenti e impiegati	111	323	1	3	—	438
Lavoratori dipendenti	24	63	—	—	—	87
Pubblica amministrazione; servizi pubblici e privati	1.505	3.905	26	35	6	5.477
Imprenditori, liberi professionisti	40	94	2	5	—	141
Lavoratori in proprio	35	128	3	1	—	167
Coadiuvanti	2	3	—	—	—	5
Dirigenti e impiegati	800	2.006	8	21	2	2.837
Lavoratori dipendenti	628	1.674	13	8	4	2.327
In cerca di prima occupazione	4.251	329	2	3	1	4.586
TOTALE POPOLAZIONE ATTIVA	16.250	20.998	180	151	38	37.617
Scolari e studenti	14.872	37	1	—	—	14.910
Casalinghe	—	—	—	—	—	—
Ritirati dal lavoro	2.086	11.216	1.738	72	32	15.144
Altri	8.285	733	100	14	6	9.138
TOTALE POPOLAZIONE NON ATTIVA	25.243	11.986	1.839	86	38	39.192

attività economica e posizione nella professione; non attiva per condizione non professionale

FEMMINE						MASCHI E FEMMINE					
NUBILI	CONIUGATE	VEDOVE	SEPARATE LEGALMENTE	DIVORZIATE	TOTALE	CELIBI E NUBILI	CONIUGATI	VEDOVI	SEPARATI LEGALMENTE	DIVORZIATI	TOTALE
6.126	5.563	360	78	29	12.156	18.125	26.232	538	226	66	45.187
751	298	12	8	2	1.071	2.471	1.588	24	26	3	4.112
29	108	11	3	—	151	204	721	19	18	2	964
609	1.265	154	15	4	2.047	3.434	8.038	239	58	18	11.787
240	546	9	—	—	795	929	811	11	1	2	1.754
1.919	2.410	58	29	13	4.429	3.223	5.859	74	64	17	9.237
3.329	1.234	128	31	12	4.734	10.335	10.803	195	85	27	21.445
330	460	51	3	2	846	3.789	5.778	116	17	9	9.709
—	4	—	—	—	4	13	37	—	—	—	50
131	140	41	—	1	313	2.026	3.462	78	9	8	5.583
68	167	2	—	—	237	536	259	2	—	—	797
8	14	1	—	—	23	27	122	2	—	—	151
123	135	7	3	1	269	1.187	1.898	34	8	1	3.128
23	19	—	—	—	42	138	469	1	3	—	611
—	—	—	—	—	—	—	—	—	—	—	—
—	—	—	—	—	—	—	—	—	—	—	—
16	11	—	—	—	27	35	109	—	—	—	144
7	8	—	—	—	15	103	360	1	3	—	467
31	41	—	1	—	73	307	780	1	6	1	1.095
—	—	—	—	—	—	1	12	—	—	—	13
—	4	—	—	—	4	14	53	1	1	—	69
—	1	—	—	—	1	4	2	—	—	—	6
16	12	—	1	—	29	39	118	—	4	—	161
15	24	—	—	—	39	249	595	—	1	1	846
59	43	2	—	1	105	490	635	6	4	1	1.136
—	—	—	—	—	—	—	5	—	—	—	5
6	1	1	—	—	8	67	189	1	1	—	258
—	2	—	—	—	2	10	3	—	—	—	13
13	5	—	—	—	18	35	30	1	1	—	67
40	35	1	—	1	77	378	408	4	2	1	793
584	317	9	7	—	917	1.261	1.350	19	17	4	2.651
—	2	—	—	—	2	2	14	—	—	—	16
153	138	4	2	—	297	265	508	8	8	—	789
21	30	—	—	—	51	52	38	—	—	—	90
40	28	—	2	—	70	86	115	—	3	—	204
370	119	5	3	—	497	856	675	11	6	4	1.552
50	58	2	1	1	112	3.032	3.509	21	30	5	6.597
—	—	—	—	—	—	7	49	—	3	—	59
—	3	—	—	1	4	249	718	7	8	1	983
—	2	—	—	—	2	20	9	—	—	—	29
11	12	—	1	—	24	56	111	—	2	—	169
39	41	2	—	—	82	2.700	2.622	14	17	4	5.357
1.199	1.651	129	19	7	3.005	2.970	4.574	171	50	18	7.783
16	73	9	3	—	101	61	279	15	8	1	364
272	892	104	11	2	1.281	638	2.516	131	28	8	3.321
144	331	7	—	—	482	288	474	9	1	2	774
150	156	2	1	2	311	290	452	7	3	4	756
617	199	7	4	3	830	1.693	853	9	10	3	2.568
101	176	15	3	—	295	681	1.837	24	15	3	2.560
—	1	1	—	—	2	—	5	1	—	—	6
1	7	—	—	—	8	94	371	6	—	1	472
—	3	—	—	—	3	9	13	—	—	—	22
67	111	8	2	—	188	146	412	8	5	—	571
33	54	6	1	—	94	432	1.036	9	10	2	1.489
170	132	6	2	—	310	373	729	7	7	1	1.117
7	14	1	—	—	22	74	212	1	2	1	290
3	5	—	—	—	8	3	18	—	—	—	21
1	2	—	—	—	3	2	2	—	—	—	4
152	97	3	1	—	253	263	420	4	4	—	691
7	14	2	1	—	24	31	77	2	1	—	111
3.579	2.666	146	42	18	6.451	5.084	6.571	172	77	24	11.928
6	14	—	—	—	20	46	108	2	5	—	161
43	75	4	2	—	124	78	203	7	3	—	291
6	8	—	—	—	14	8	11	—	—	—	19
1.446	1.964	44	21	11	3.486	2.246	3.970	52	42	13	6.323
2.078	605	98	19	7	2.807	2.706	2.279	111	27	11	5.134
3.680	503	8	9	1	4.201	7.931	832	10	12	2	8.787
9.806	6.066	368	87	30	16.357	26.056	27.064	548	238	68	53.974
15.002	133	2	—	1	15.138	29.874	170	3	—	1	30.048
4.125	23.477	3.088	71	19	30.780	4.125	23.477	3.088	71	19	30.780
1.627	3.373	2.919	24	22	7.965	3.713	14.589	4.657	96	54	23.109
7.094	396	491	10	3	7.994	15.379	1.129	591	24	9	17.132
27.848	27.379	6.500	105	45	61.877	53.091	39.365	8.339	191	83	101.069

TAV. 7 - Popolazione residente attiva in condizione professionale per

N. CLASSIFICAZIONE	RAMI E CLASSI DI ATTIVITÀ ECONOMICA	POSIZIONE			
		IMPRENDITORI E LIBERI PROFESSIONISTI		LAVORATORI IN PROPRIO	
		MF	M	MF	M
0	Agricoltura, caccia, foreste, pesca	50	46	5.583	5.270
01	Agricoltura e caccia	49	45	5.234	4.924
02	Foreste	—	—	19	19
03	Pesca	—	—	294	293
04	Attività connesse con agricoltura	1	1	36	34
1	Energia, gas e acqua	—	—	—	—
1A	Estrazione di combustibili - Industria petrolifera	—	—	—	—
11	Industria dell'estrazione e agglomerazione di combustibili solidi	—	—	—	—
12	Cokerie	—	—	—	—
13	Industria dell'estrazione di petrolio e gas naturali	—	—	—	—
14	Industria petrolifera	—	—	—	—
15	Industria dei combustibili nucleari	—	—	—	—
1B	Energia elettrica, gas e acqua	—	—	—	—
16	Industria produzione e distribuzione di energia elettrica e gas	—	—	—	—
17	Industria raccolta, depurazione e distribuzione di acqua	—	—	—	—
2	Industrie estrattive, manifatturiere per trasformazione minerali, chimiche	13	13	69	65
21	Industria dell'estrazione di minerali metalliferi	—	—	1	1
22	Industria della produzione e prima trasformazione dei metalli	—	—	1	1
23	Industria estrazione di minerali non metalliferi; torbiere	8	8	8	8
24	Industria della lavorazione di minerali non metalliferi	5	5	53	49
25	Industrie chimiche	—	—	6	6
26	Industria della produzione di fibre artificiali e sintetiche	—	—	—	—
3	Industrie manifatturiere per lavorazione metalli; meccanica di precisione	5	5	258	250
31	Industria della costruzione di prodotti in metallo	4	4	194	188
32	Industria costruzione e installazione di macchine e di materiale meccanico	1	1	8	8
33	Industria della costruzione, installazione e riparazione di macchine	—	—	3	3
34	Industria costruzione e installazione di impianti e riparazione di materiale elettrico	—	—	41	40
35	Industria costruzione e montaggio di autoveicoli	—	—	5	4
36	Industria della costruzione di altri mezzi di trasporto	—	—	1	1
37	Industria della costruzione di strumenti di precisione	—	—	6	6
4	Industrie manifatturiere alimentari, tessili, abbigliamento, mobilio, altre	16	14	789	492
41	Industrie alimentari	1	1	128	105
42	Industrie dello zucchero, delle bevande e del tabacco	3	3	9	8
43	Industrie tessili	1	—	216	9
44	Industrie delle pelli e del cuoio	—	—	6	6
45	Industrie delle calzature, di abbigliamento e affini	5	5	88	43
46	Industrie del legno e del mobile in legno	4	3	292	280
47	Industrie della carta; stampa ed editoria	1	1	13	11
48	Industrie della gomma e manufatti di materie plastiche	1	1	16	15
49	Industrie manifatturiere diverse	—	—	21	15
5	Industrie costruzioni e installazioni impianti per edilizia	59	59	983	979
50	Edilizia e genio civile	59	59	983	979
6	Commercio, pubblici esercizi; riparazioni di veicoli	364	263	3.321	2.040
6A	Commercio, pubblici esercizi e alberghi	364	263	2.987	1.710
61	Commercio all'ingrosso	57	46	134	106
62	Commercio all'ingrosso di materiali da recupero	—	—	3	1
63	Intermediari del commercio	83	80	74	63
64	Commercio al minuto alimentari, abbigliamento; farmacie	159	91	2.013	1.030
65	Commercio al minuto veicoli, carburanti, libri, articoli vari	38	24	359	228
66	Pubblici esercizi ed esercizi alberghieri	27	22	404	282
6B	Riparazioni di beni di consumo e di veicoli	—	—	334	330
67	Riparazioni di beni di consumo e di veicoli	—	—	334	330
7	Trasporti e comunicazioni	6	4	472	464
71	Ferrovie	—	—	2	2
72	Altri trasporti terrestri	5	3	425	419
73	Trasporti fluviali, lacuali e lagunari	—	—	—	—
74	Trasporti marittimi e cabotaggio	—	—	—	—
75	Trasporti aerei	—	—	—	—
76	Attività connesse ai trasporti	—	—	33	31
77	Agenzie di viaggio, intermediari dei trasporti, magazzini	1	1	12	12
79	Comunicazioni	—	—	—	—
8	Credito e assicurazione; servizi alle imprese; noleggio	290	268	21	13
8A	Credito e assicurazione	19	16	4	4
81	Istituti di credito	—	—	—	—
82	Assicurazione	19	16	4	4
8B	Servizi prestati alle imprese; noleggio	271	252	17	9
83	Ausiliari finanziari; servizi alle imprese	270	251	14	8
84	Noleggio di beni mobili	1	1	3	1
9	Pubblica amministrazione; servizi pubblici e privati	161	141	291	167
9A	Pubblica amministrazione	—	—	—	—
91	Pubblica amministrazione, difesa, sicurezza sociale	—	—	—	—
9B	Servizi pubblici e privati	161	141	291	167
92	Servizi di igiene, amministrazione di cimiteri	2	1	18	15
93	Istruzione	9	8	7	7
94	Ricerca e sviluppo	—	—	—	—
95	Sanità e servizi veterinari	115	103	11	9
96	Altri servizi sociali	—	—	—	—
97	Servizi ricreativi e culturali	20	19	9	4
98	Servizi personali	15	10	246	132
99	Rappresentanze diplomatiche, organizzazioni internazionali, forze armate alleate	—	—	—	—
	TOTALE	964	813	11.787	9.740

sesso, posizione nella professione, ramo e classe di attività economica

NELLA PROFESSIONE								N. CLASSIFI- CAZIONE
COADIUVANTI		DIRIGENTI E IMPIEGATI		LAVORATORI DIPENDENTI		TOTALE		
MF	M	MF	M	MF	M	MF	M	
797	560	151	128	3.128	2.859	9.709	8.863	0
765	532	54	44	2.424	2.190	8.526	7.735	01
2	2	5	5	123	120	149	146	02
24	24	2	2	285	280	605	599	03
6	2	90	77	296	269	429	383	04
—	—	144	117	467	452	611	569	1
—	—	18	12	119	114	137	126	1A
—	—	1	1	10	9	11	10	11
—	—	—	—	6	6	6	6	12
—	—	3	2	32	30	35	32	13
—	—	14	9	66	64	80	73	14
—	—	—	—	5	5	5	5	15
—	—	126	105	348	338	474	443	1B
—	—	116	98	285	278	401	376	16
—	—	10	7	63	60	73	67	17
6	5	161	132	846	807	1.095	1.022	2
—	—	2	2	41	40	44	43	21
—	—	5	4	69	66	75	71	22
1	1	14	10	131	126	162	153	23
5	4	46	32	364	353	473	443	24
—	—	40	34	87	77	133	117	25
—	—	54	50	154	145	208	195	26
13	11	67	49	793	716	1.136	1.031	3
8	7	18	15	394	365	618	579	31
—	—	12	8	159	131	180	148	32
2	1	1	1	12	9	18	14	33
3	3	16	11	140	132	200	186	34
—	—	16	11	72	65	93	80	35
—	—	2	2	7	6	10	9	36
—	—	2	1	9	8	17	15	37
90	39	204	134	1.552	1.055	2.651	1.734	4
45	17	37	23	206	173	417	319	41
2	2	43	34	130	116	187	163	42
15	1	38	32	506	250	776	292	43
2	1	2	—	15	10	25	17	44
3	1	7	4	197	70	300	123	45
17	12	25	10	310	278	648	583	46
1	1	27	22	127	103	169	138	47
3	2	9	5	34	31	63	54	48
2	2	16	4	27	24	66	45	49
29	27	169	145	5.357	5.275	6.597	6.485	5
29	27	169	145	5.357	5.275	6.597	6.485	50
774	292	756	445	2.568	1.738	7.783	4.778	6
758	278	739	437	2.088	1.276	6.936	3.964	6A
41	20	230	158	271	231	733	561	61
1	—	5	4	3	3	12	8	62
4	2	47	43	1	1	209	189	63
467	148	208	103	678	313	3.525	1.685	64
58	30	179	88	170	108	804	478	65
187	78	70	41	965	620	1.653	1.043	66
16	14	17	8	480	462	847	814	6B
16	14	17	8	480	462	847	814	67
22	19	571	383	1.489	1.395	2.560	2.265	7
1	1	192	170	481	460	676	633	71
20	17	41	30	435	429	926	898	72
—	—	2	2	6	5	8	7	73
—	—	11	9	76	74	87	83	74
—	—	7	7	8	7	15	14	75
—	—	7	4	106	98	146	133	76
1	1	4	2	87	76	105	92	77
—	—	307	159	290	246	597	405	79
4	1	691	438	111	87	1.117	807	8
1	—	405	279	38	28	467	327	8A
—	—	346	251	35	27	381	278	81
1	—	59	28	3	1	86	49	82
3	1	286	159	73	59	650	480	8B
3	1	286	159	63	52	636	471	83
—	—	—	—	10	7	14	9	84
19	5	6.323	2.837	5.134	2.327	11.928	5.477	9
—	—	1.993	1.351	1.771	1.561	3.764	2.912	9A
—	—	1.993	1.351	1.771	1.561	3.764	2.912	91
19	5	4.330	1.486	3.363	766	8.164	2.565	9B
—	—	13	11	175	117	208	144	92
3	3	3.375	982	594	250	3.988	1.250	93
—	—	64	50	29	28	93	78	94
—	—	453	189	545	198	1.124	499	95
—	—	360	209	116	30	476	239	96
—	—	51	35	32	18	112	76	97
16	2	9	6	1.872	125	2.158	275	98
—	—	5	4	—	—	5	4	99
1.754	959	9.237	4.808	21.445	16.711	45.187	33.031	

TAV. 8 - Popolazione residente attiva in condizione professionale per sesso e professione

N. CLASSIFICAZIONE	PROFESSIONI	MF	M	N. CLASSIFICAZIONE	PROFESSIONI	MF	M
1	Professioni liberali, tecniche, scientifiche, e assimilate	5.314	2.337	1.74	Altri ingegneri	33	33
				1.75	Architetti	14	11
1.1	Professori, insegnanti, e assimilati	3.116	859	1.76	Geometri e periti edili	303	298
1.11	Professori universitari e assimilati	24	15	1.77	Periti industriali, periti chimici, e assimilati	55	48
1.12	Professori di scuola secondaria superiore e assimilati	413	202	1.78	Disegnatori tecnici e cartografi	25	22
1.13	Professori di scuola media e assimilati	798	273	1.79	Tecnici di impianti nucleari	2	2
1.14	Insegnanti di scuola elementare e assimilati	1.460	197	1.8	Matematici, statistici, economisti e commercialisti	54	40
1.15	Presidi, capi di istituti di istruzione, direttori didattici	44	33	1.81	Matematici, statistici, economisti, sociologi	1	—
1.16	Insegnanti non altrove classificati	372	137	1.82	Commercialisti e assimilati	53	40
1.17	Cultori di discipline non altrove classificati	5	2	1.9	Impiegati tecnici	341	298
1.2	Scrittori, giornalisti, artisti, e assimilati	53	42	1.91	Tecnici con mansioni direttive e di concetto (escluse le professioni agricole)	126	115
1.21	Scrittori, giornalisti e pubblicitari	8	6	1.92	Tecnici con mansioni esecutive (escluse le professioni agricole)	215	183
1.22	Pittori, scultori, e assimilati	14	12	2	Professioni amministrative e assimilate	5.713	3.987
1.23	Registi, direttori artistici, coreografi e tecnici dello spettacolo	2	1	2.1	Imprenditori e direttori imprese e pubblica amministrazione	227	190
1.24	Musicisti, orchestrali, artisti lirici, attori	11	7	2.11	Imprenditori titolari e amministratori delegati di imprese industriali, dei trasporti, del credito e dei servizi	99	90
1.25	Artisti di varietà e assimilati	4	2	2.12	Imprenditori titolari e amministratori delegati di imprese commerciali	36	25
1.26	Atleti, allenatori, e assimilati	14	14	2.13	Imprenditori titolari e amministratori delegati di pubblici esercizi	11	10
1.3	Membri del clero e assimilati	77	77	2.14	Direttori e categorie similari delle industrie, trasporti, credito e servizi	34	31
1.31	Arcivescovi, vescovi diocesani e superiori generali	7	7	2.15	Direttori e categorie similari del commercio	19	11
1.32	Parroci e altri sacerdoti addetti alla cura delle anime	67	67	2.16	Direttori e categorie similari dei pubblici esercizi	16	14
1.33	Ministri di culti non cattolici	3	3	2.17	Direttori generali e categorie similari della pubblica amministrazione	12	9
1.4	Medici, farmacisti, ostetriche, infermieri e tecnici sanitari	997	385	2.2	Impiegati amministrativi con mansioni direttive e di concetto	2.251	1.383
1.41	Medici chirurghi generici	200	159	2.21	Impiegati amministrativi con mansioni direttive e di concetto	1.359	828
1.42	Medici chirurghi specialisti	29	23	2.22	Bibliotecari, impiegati di archivio, e assimilati	28	13
1.43	Dentisti	10	9	2.23	Cancellieri e ufficiali giudiziari	26	20
1.44	Farmacisti	76	26	2.24	Capistazione e assimilati	37	36
1.45	Ostetriche	39	—	2.25	Titolari uffici postali, telegrafici, e assimilati	16	9
1.46	Infermieri e assimilati	519	132	2.26	Analisti e programmatori di calcolatori elettronici e di macchine contabili	8	7
1.47	Operatori radiografici, ottici, odontotecnici, e assimilati	29	24	2.27	Capitreno e assimilati	95	87
1.48	Assistenti, tecnici sanitari, e assimilati	95	12	2.28	Cassieri di negozio	17	5
1.5	Magistrati, avvocati, notai	83	78	2.29	Contabili, economisti, cassieri non altrove classificati	665	378
1.51	Magistrati e giuristi	13	10	2.3	Impiegati amministrativi con mansioni esecutive	1.743	943
1.52	Avvocati e procuratori legali	60	58	2.31	Dattilografi e stenografi	232	35
1.53	Notai	10	10	2.32	Operatori di macchine contabili e calcolatrici	37	18
1.6	Agronomi, veterinari e biologi	123	109	2.33	Operatori di macchine perforatrici	10	7
1.61	Agronomi; periti agrari, forestali, zootecnici; e assimilati	86	76	2.34	Operatori di calcolatori elettronici, di macchine tradizionali, e assimilati	39	23
1.62	Veterinari	30	30	2.35	Fattorini e bigliettai	53	52
1.63	Biologi, zoologi, naturalisti	7	3				
1.7	Fisici, chimici, ingegneri, geometri, periti industriali, disegnatori e cartografi	470	449				
1.71	Fisici, astronomi, geologi	1	—				
1.72	Chimici	11	9				
1.73	Ingegneri edili	26	26				

segue TAV. 8 — Popolazione residente attiva in condizione professionale per sesso e professione

N. CLASSIFICAZIONE	PROFESSIONI	MF	M	N. CLASSIFICAZIONE	PROFESSIONI	MF	M
2.36	Portalettere e fattorini postali	150	115	4.2	Fonditori, laminatori, e assimilati	92	88
2.37	Telefonisti e telegrafisti	77	49	4.21	Fonditori, fornaioli e formatori	67	64
2.38	Pesatori e misuratori	5	3	4.22	Laminatori e trafilatori	24	23
2.39	Impiegati amministrativi non altrove classificati	1.140	641	4.23	Galvanoplastieri, cementatori e temperatori	1	1
2.4	Membri dei corpi armati dello stato	218	218	4.3	Fabbri ferrai, tornitori, incisori, orafi, argentieri, e assimilati	516	462
2.41	Ufficiali	23	23	4.31	Fabbri ferrai e fucinatori	193	183
2.42	Sottufficiali	174	174	4.32	Alesatori, fresatori e tornitori	75	63
2.43	Graduati e militari di carriera	21	21	4.33	Finitori e pulitori di prodotti meccanici	11	11
2.5	Membri dei corpi di polizia e sicurezza interna	1.274	1.253	4.34	Utensilisti ed attrezzisti di officina	3	3
2.51	Ufficiali dei carabinieri, di polizia, della guardia di finanza, dei vigili del fuoco, e assimilati	27	27	4.35	Incisori di metalli, orafi e argentieri	7	5
2.52	Ispettori generali di P. S., questori, commissari di polizia, e assimilati	9	8	4.36	Operai metallurgici non altrove classificati	227	197
2.53	Sottufficiali dei carabinieri, di polizia, della guardia di finanza, dei vigili del fuoco, e assimilati	227	226	4.4	Meccanici montatori, riparatori, di precisione, e assimilati	896	863
2.54	Carabinieri, agenti di polizia, guardie di finanza, vigili del fuoco e assimilati	1.011	992	4.41	Meccanici generici e riparatori meccanici	776	755
3	Professioni inerenti all'agricoltura, alla silvicoltura, all'allevamento del bestiame e alla pesca	9.368	8.562	4.42	Meccanici montatori	88	77
3.1	Conduttori e direttori di aziende agricole, forestali e zootecniche	6.088	5.536	4.43	Meccanici e riparatori meccanici di protesi	7	6
3.11	Conduttori di aziende ad ordinamento produttivo misto e assimilati	3.408	3.002	4.44	Meccanici di precisione e orologiai	14	14
3.12	Conduttori di aziende ad ordinamento produttivo specializzato e assimilati	348	322	4.45	Lubrificatori e pulitori	11	11
3.13	Conduttori allevatori e assimilati	2.311	2.193	4.5	Carpentieri in ferro, saldatori, e assimilati	555	539
3.14	Direttori e categorie simili delle aziende agricole, forestali e zootecniche	21	19	4.51	Carpentieri in ferro	137	136
3.2	Lavoratori agricoli, conducenti di macchine agricole, pastori, e assimilati	2.645	2.396	4.52	Saldatori	213	204
3.21	Lavoratori agricoli generici	1.976	1.738	4.53	Lamieristi e ramai	205	199
3.22	Lavoratori agricoli specializzati	154	150	4.6	Frantumatori, cementieri e operai addetti alla lavorazione dei minerali non metalliferi	282	266
3.23	Conducenti di macchine agricole	108	108	4.61	Frantumatori, cementieri, e assimilati	65	62
3.24	Pastori e guardiani di animali	407	400	4.62	Tagliatori, levigatori, modellatori, di pietre, e assimilati	84	83
3.3	Lavoratori forestali e carbonai	44	44	4.63	Vetrai	47	42
3.31	Lavoratori forestali e boschivi	44	44	4.64	Ceramisti e terracottai	35	30
3.32	Carbonai	—	—	4.65	Fornaci di laterizi	49	48
3.4	Pescatori, cacciatori, e assimilati	591	586	4.66	Molatori, lucidatori e smerigliatori di pietre e vetro	—	—
3.41	Pescatori e assimilati	591	586	4.67	Incisori, decoratori, mosaicisti, di pietre, ceramiche e vetro	2	1
3.42	Cacciatori	—	—	5	Professioni inerenti alla trasformazione dei prodotti	3.020	2.075
4	Professioni inerenti alla estrazione ed alla lavorazione dei minerali e dei loro prodotti	2.463	2.335	5.1	Panettieri, pastai, dolciari, macellatori, casari, vinificatori, e assimilati	642	502
4.1	Sondatori, perforatori, minatori, e assimilati	122	117	5.11	Mugnai e risieri	41	31
4.11	Sondatori e perforatori	15	15	5.12	Panettieri e pastai	269	223
4.12	Minatori e cavori	67	63	5.13	Pasticcieri, caramellai, e assimilati	115	62
4.13	Manovali di miniera e di cava	30	29	5.14	Zuccherieri	1	1
4.14	Operai addetti alla estrazione e alla preparazione dei minerali non altrove classificati	10	10	5.15	Macellatori, insaccatori, salatori, e assimilati	31	24
				5.16	Conservieri	19	10
				5.17	Casari	67	59
				5.18	Vinificatori, birrai, lavoratori delle acque minerali, delle bevande alcoliche e analcoliche	78	76
				5.19	Cernitori di prodotti agricoli e addetti alla lavorazione dei prodotti alimentari non altrove classificati	21	16

segue TAV. 8 — Popolazione residente attiva in condizione professionale per sesso e professione

N. CLASSIFICAZIONE	PROFESSIONI	MF	M	N. CLASSIFICAZIONE	PROFESSIONI	MF	M
5.2	Selezionatori, condizionatori e confezionatori del tabacco	6	5	5.77	Pirotecnici e artigiani	6	6
5.21	Condizionatori del tabacco	4	3	5.78	Profumisti, saponieri, e assimilati	2	1
5.22	Sigarai, sigarettai e altri confezionatori del tabacco	2	2	5.79	Sorveglianti di apparecchi chimici e altri addetti alle lavorazioni chimiche non altrove classificati	117	107
5.3	Filatori, tessitori, tintori, e assimilati	496	232	5.8	Cartai, cartotecnici, tipografi, legatori, fotografi, e assimilati	177	144
5.31	Cernitori, essiccatori, lavatori, cardatori, e assimilati	10	9	5.81	Cartai e cartonai	59	47
5.32	Filatori	20	15	5.82	Cartotecnici	23	19
5.33	Tessitori	289	60	5.83	Addetti alla lavorazione e fabbricazione della carta non altrove classificati	2	2
5.34	Finitori di filati e tessuti	11	7	5.84	Compositori	31	25
5.35	Candeggiatori e tintori di filati e tessuti	5	3	5.85	Impressori	4	4
5.36	Stampatori di tessuti	2	1	5.86	Litografi, zincografi	8	8
5.37	Operai tessili non altrove classificati	159	137	5.87	Fotografi e fototecnici	45	37
5.4	Maglieristi, sarti, cappellai, tappezzieri	478	128	5.88	Legatori	5	2
5.41	Biancheristi e camiciai	27	4	5.89	Addetti alle lavorazioni poligrafiche e di legatoria non altrove classificati	—	—
5.42	Maglieristi e calzettai	234	28	5.9	Verificatori, imballatori, e assimilati	95	32
5.43	Sarti e confezionatori di pellicce	147	66	5.91	Verificatori di prodotti	—	—
5.44	Cravattai, cappellai, guantai, e assimilati	6	—	5.92	Imballatori, inscatolatori, imbottiglieri, e assimilati	95	32
5.45	Ricamatrici, ornatori, e assimilati	28	—	6	Professioni inerenti alle costruzioni edili e all'installazione ed esercizio impianti elettricità, gas, acqua	7.249	7.133
5.46	Bottonieri e assimilati	22	19	6.1	Capimastri, muratori, decoratori, conduttori di macchine edili, e assimilati	6.154	6.065
5.47	Tappezzieri e materassai	14	11	6.11	Capimastri	126	126
5.48	Lavoratori dell'abbigliamento e dell'arredamento non altrove classificati	—	—	6.12	Muratori	2.538	2.516
5.5	Conciatori, calzolai, pellettieri, e assimilati	84	73	6.13	Armatori cementisti e ferraioi	144	144
5.51	Conciatori e tintori di pelli, similpelli e cuoio	7	7	6.14	Stuccatori, decoratori, pittori edili	95	88
5.52	Calzolai	66	58	6.15	Pavimentatori edili, stradali, e assimilati	79	79
5.53	Borsettai, valigiai, e assimilati	6	4	6.16	Armatori di gallerie, di linee ferrotramviarie, e assimilati	29	29
5.54	Addetti alla lavorazione delle pelli, similpelli e del cuoio non altrove classificati	5	4	6.17	Conduttori di macchine edili e assimilati	203	200
5.6	Segatori, tornitori, falegnami, mobiliari, e assimilati	811	760	6.18	Cantonieri stradali e ferroviari	312	301
5.61	Segatori e piallatori del legname	16	14	6.19	Manovali edili, sterratori, e assimilati	2.628	2.582
5.62	Falegnami e mobiliari in legno e formica	486	461	6.2	Elettricisti, elettrotecnici, radiotecnici, e assimilati	860	840
5.63	Tornitori, intagliatori, incisori, del legno, e assimilati	2	1	6.21	Centralisti e cabinisti	75	73
5.64	Liutai e assimilati	3	3	6.22	Elettricisti	508	501
5.65	Bottai, carradori, e assimilati	1	1	6.23	Elettrotecnici	152	146
5.66	Carpentieri in legno	211	210	6.24	Tecnici della radio, della televisione, del cinema e operatori di proiezione	13	13
5.67	Mobiliari in canna, vimini e giunchi, cestai, canestrai, stuoiai, e assimilati	8	3	6.25	Installatori impianti di telecomunicazione	85	82
5.68	Verniciatori e lucidatori del legno e paglia	1	1	6.26	Addetti alla installazione ed esercizio di impianti elettrici non altrove classificati	27	25
5.69	Addetti alla lavorazione del legno e dei materiali legnosi non altrove classificati	83	66	6.3	Gasisti, idraulici e termoidraulici	235	228
5.7	Analizzatori, petrolieri, gommai, profumisti, e assimilati	231	199	6.31	Posatori di tubi	21	20
5.71	Analizzatori, campionatori, dosatori, e assimilati	42	26	6.32	Gasisti	2	2
5.72	Coloristi	2	2	6.33	Idraulici, stagneri e termoidraulici	182	177
5.73	Petrolieri	11	10	6.34	Conduttori di impianti termici e assimilati	30	29
5.74	Gommai	41	41				
5.75	Plasticisti	6	2				
5.76	Fiammiferai	4	4				

segue TAV. 8 — Popolazione residente attiva in condizione professionale per sesso e professione

N. CLASSIFICAZIONE	PROFESSIONI	MF	M	N. CLASSIFICAZIONE	PROFESSIONI	MF	M
7	Professioni inerenti al commercio e ai pubblici esercizi	6.110	3.388	8.32	Motoristi di aviazione a terra	—	—
7.1	Esercenti di negozio e assimilati	3.104	1.613	8.33	Addetti ai trasporti aerei non altrove classificati	1	1
7.11	Commercianti e esercenti di negozio	2.764	1.327	8.4	Noleggianti di mezzi di trasporto, spedizionieri e altri lavoratori delle attività ausiliarie dei trasporti non altrove classificati	13	12
7.12	Esercenti di edicole e negozi di giornali	23	11	8.41	Noleggianti di mezzi di trasporto	4	3
7.13	Commercianti ambulanti	317	275	8.42	Spedizionieri e sdoganatori	3	3
7.2	Assistenti di vendita, commessi, rappresentanti di commercio, e assimilati	1.330	746	8.43	Palombari e assimilati	6	6
7.21	Assistenti di vendita e assimilati	61	34	8.5	Facchini e altri lavoratori dei trasporti non altrove classificati	260	238
7.22	Commessi di vendita e banconieri	873	353	8.51	Facchini, caricatori e scaricatori	182	169
7.23	Rappresentanti di commercio, viaggiatori, mediatori, e assimilati	315	293	8.52	Lavoratori dei trasporti non altrove classificati	78	69
7.24	Rappresentanti e mediatori del credito e assicurazioni, dei trasporti e dei servizi	58	47	9	Professioni inerenti ai servizi	3.871	1.191
7.25	Altri lavoratori del commercio non altrove classificati	23	19	9.1	Esercenti e gestori di cinema, teatri e simili e di agenzie per la fornitura di servizi	22	14
7.3	Esercenti alberghi, caffè, e assimilati	474	309	9.11	Esercenti e gestori di cinema, teatri e simili	14	8
7.31	Esercenti alberghi, ristoranti e assimilati	94	58	9.12	Esercenti e gestori di agenzie per la fornitura di servizi	8	6
7.32	Esercenti di bar, caffè, e assimilati	380	251	9.2	Assistenti sociali, interpreti, traduttori, grafologi	50	20
7.4	Portieri, cuochi, camerieri di pubblici esercizi, baristi, e assimilati	1.202	720	9.21	Assistenti sociali	40	15
7.41	Portieri di alberghi, di pubblici esercizi, e assimilati	16	11	9.22	Interpreti e traduttori	3	2
7.42	Cuochi di alberghi, di pubblici esercizi, e assimilati	318	211	9.23	Grafologi e assimilati	7	3
7.43	Camerieri di alberghi e assimilati	212	88	9.3	Indossatori, assistenti di volo, guide turistiche, e assimilati	6	5
7.44	Camerieri di ristoranti, caffè, e assimilati	350	235	9.31	Indossatori	—	—
7.45	Baristi e assimilati	229	140	9.32	Fotomodelle e modelle artistiche	1	—
7.46	Guardarobieri, fattorini, inservienti di pubblici esercizi, e assimilati	77	35	9.33	Assistenti di volo e guide turistiche	5	5
8	Professioni inerenti ai trasporti	2.079	2.023	9.4	Barbieri, parrucchieri, smacchiatori, e assimilati	343	151
8.1	Macchinisti ferroviari, conducenti di tramvie, autisti, e assimilati	1.721	1.690	9.41	Barbieri, parrucchieri, manicure, e assimilati	291	141
8.11	Macchinisti ferroviari e assimilati	78	75	9.42	Smacchiatori, tintori, e assimilati	52	10
8.12	Conducenti di tramvie e simili	2	2	9.5	Spazzini, pulitori, e assimilati	186	160
8.13	Deviatori, manovratori, frenatori, ferroviari e tramviari	181	178	9.51	Spazzini, disinfestatori, e assimilati	166	147
8.14	Autisti	1.386	1.363	9.52	Pulitori, lavaggiatori di veicoli, e assimilati	20	13
8.15	Gruisti, carropontisti, e assimilati	65	64	9.6	Domestici, portieri, bidelli, guardiani, e assimilati	3.203	787
8.16	Conducenti di veicoli a trazione animale e assimilati	2	2	9.61	Domestici	1.796	74
8.17	Addetti ai trasporti terrestri non altrove classificati	7	6	9.62	Portieri di abitazione	21	12
8.2	Ufficiali di coperta, motoristi e fuochisti navali, conducenti di imbarcazioni, e assimilati	80	78	9.63	Commessi, uscieri, bidelli, inservienti di uffici pubblici e privati	1.191	528
8.21	Ufficiali di coperta, di macchina e piloti di porto	13	13	9.64	Sagrestani	6	3
8.22	Macchinisti, motoristi e fuochisti navali	9	9	9.65	Guardiani, custodi di aziende, guardie campestri, e assimilati	189	170
8.23	Addetti alla conduzione di imbarcazioni a motore, a remi, a vela	1	1	9.7	Addetti ai servizi non altrove classificati	45	41
8.24	Marittimi di coperta e assimilati	57	55	9.71	Addetti ai servizi non altrove classificati	45	41
8.3	Piloti, motoristi di bordo, motoristi a terra, addetti ai trasporti aerei non altrove classificati	5	5	9.9	Professioni non altrove classificabili	16	13
8.31	Piloti di aeromobili, motoristi di bordo, e assimilati	4	4	9.91	Professioni non altrove classificabili	16	13
				TOTALE		45.187	33.031

TAV. 9 - Popolazione residente attiva in condizione professionale per sesso e categoria socio-professionale

N. CLASSIFI- CAZIONE	CATEGORIE SOCIO-PROFESSIONALI	MASCHI	FEMMINE	TOTALE
01	Imprenditori e lavoratori in proprio nell'agricoltura, nella silvicoltura, nell'allevamento e nella pesca	5.873	551	6.424
02	Altri lavoratori agricoli	2.689	255	2.944
03	Imprenditori e lavoratori in proprio nelle professioni liberali e affini	407	60	467
04	Imprenditori nell'industria, nell'edilizia, nel commercio, nei trasporti e nei servizi	309	113	422
05	Lavoratori in proprio nell'industria, nell'edilizia, nel commercio, nei trasporti e nei servizi	4.922	2.269	7.191
06	Dirigenti industriali e commerciali, alti funzionari dell'apparato legislativo e dell'amministrazione statale	65	16	81
07	Lavoratori dipendenti nelle professioni liberali e affini	1.658	2.912	4.570
08	Capi ufficio e responsabili di personale amministrativo, di addetti alle vendite e ai servizi; funzionari statali con responsabilità amministrative	967	579	1.546
09	Personale amministrativo, addetto alle vendite e ai servizi	4.802	4.516	9.318
10	Intermedi: capisquadra e sorveglianti di operai (dipendenti)	310	48	358
11	Operai specializzati e qualificati (dipendenti)	7.836	760	8.596
12	Manovali (dipendenti)	2.962	74	3.036
13	Forze armate (militari di carriera e militari in servizio di leva)	1.126	—	1.126
14	Persone economicamente attive non classificate altrove	13	3	16
TOTALE		33.939	12.156	46.095

TAV. 10 - Popolazione residente occupata per ramo di attività economica, ore lavorate e posizione nella professione

RAMI DI ATTIVITÀ ECONOMICA	ORE LAVORATE							TOTALE
	Nessuna	meno di 15	da 15 a 24	da 25 a 34	da 35 a 39	40	oltre 40	
A — DIPENDENTI								
Agricoltura, caccia, foreste e pesca	315	39	55	117	246	893	910	2.575
Energia, gas e acqua	38	1	3	6	56	400	67	571
<i>Estrazione combustibili, industria petrolifera</i>	11	—	2	1	6	70	26	116
<i>Energia elettrica, gas e acqua</i>	27	1	1	5	50	330	41	455
Industrie estrattive, manifatturiere per trasformazione minerali; industrie chimiche	63	5	3	14	56	659	140	940
Industrie manifatturiere per lavorazione metalli, meccanica precisione	121	3	8	10	45	392	117	696
Industrie manifatturiere alimentari, tessili, abbigliamento, mobilio, altre	193	16	22	42	131	817	299	1.520
Industrie costruzioni e installazioni impianti edilizia	388	9	39	92	303	2.611	641	4.083
Commercio, pubblici esercizi, riparazioni beni di consumo e veicoli	281	29	57	79	131	1.159	997	2.733
<i>Commercio, pubblici esercizi e alberghi</i>	240	28	50	74	107	913	904	2.316
<i>Riparazioni beni consumo e veicoli</i>	41	1	7	5	24	246	93	417
Trasporti e comunicazioni	204	9	18	35	354	938	383	1.941
Credito e assicurazioni, servizi ad imprese, noleggio	67	7	13	34	250	259	97	727
<i>Credito e assicurazione</i>	38	1	3	25	189	136	38	430
<i>Servizi prestati alle imprese, noleggio</i>	29	6	10	9	61	123	59	297
Pubblica amministrazione, servizi pubblici e privati	1.176	183	1.916	857	3.065	1.721	1.880	10.798
<i>Pubblica amministrazione</i>	345	22	17	34	1.702	451	1.061	3.632
<i>Servizi pubblici e privati</i>	831	161	1.899	823	1.363	1.270	819	7.166
TOTALE	2.846	301	2.134	1.286	4.637	9.849	5.531	26.584
B — INDIPENDENTI								
Agricoltura, caccia, foreste e pesca	870	91	159	275	173	723	4.136	6.427
Energia, gas e acqua	—	—	—	—	—	—	—	—
<i>Estrazione combustibili, industria petrolifera</i>	—	—	—	—	—	—	—	—
<i>Energia elettrica, gas e acqua</i>	—	—	—	—	—	—	—	—
Industrie estrattive, manifatturiere per trasformazione minerali; industrie chimiche	9	—	4	1	2	32	40	88
Industrie manifatturiere per lavorazione metalli, meccanica precisione	21	3	7	3	9	104	129	276
Industrie manifatturiere alimentari, tessili, abbigliamento, mobilio, altre	78	22	47	60	49	262	377	895
Industrie costruzioni e installazioni impianti edilizia	85	2	23	53	39	572	295	1.069
Commercio, pubblici esercizi, riparazioni beni di consumo e veicoli	488	115	133	164	153	802	2.596	4.451
<i>Commercio, pubblici esercizi e alberghi</i>	464	110	128	151	139	686	2.423	4.101
<i>Riparazioni beni consumo e veicoli</i>	24	5	5	13	14	116	173	350
Trasporti e comunicazioni	86	14	39	35	22	121	183	500
Credito e assicurazioni, servizi ad imprese, noleggio	55	5	4	15	17	83	136	315
<i>Credito e assicurazione</i>	2	—	—	2	1	8	11	24
<i>Servizi prestati alle imprese, noleggio</i>	53	5	4	13	16	75	125	291
Pubblica amministrazione, servizi pubblici e privati	71	16	27	22	34	133	167	470
<i>Pubblica amministrazione</i>	—	—	—	—	—	—	—	—
<i>Servizi pubblici e privati</i>	71	16	27	22	34	133	167	470
TOTALE	1.763	268	443	628	498	2.832	8.059	14.491

TAV. 11 - Popolazione residente in età da 14 anni in poi non occupata, per sesso e numero di ore lavorate

ORE LAVORATE	DISOCCUPATI IN CERCA DI NUOVA OCCUPAZIONE		IN CERCA DI PRIMA OCCUPAZIONE		CASALINGHE	STUDENTI		RITIRATI DAL LAVORO		IN ALTRA CONDIZIONE NON PROFESSIONALE		TOTALE	
	MF	M	MF	M		MF	M	MF	M	MF	M	MF	M
Meno di 15	32	26	27	19	51	14	8	66	59	3	2	193	114
Da 15 a 24	67	40	55	50	45	14	10	137	126	6	4	324	230
Da 25 a 34	39	26	22	20	28	79	29	61	53	5	2	234	130
Da 35 a 39	68	30	6	5	15	8	5	18	15	—	—	115	55
40	309	260	50	45	26	7	2	24	21	6	2	422	330
Oltre 40	204	160	38	29	176	9	3	42	36	7	5	476	233
TOTALE	719	542	198	168	341	131	57	348	310	27	15	1.764	1.092

TAV. 12 - Popolazione residente in età da 19 anni in poi per sesso,

CONDIZIONE NELL'OTTOBRE 1981	LUOGO DI RESIDENZA													
	STESSO COMUNE DI RESIDENZA						ALTRO COMUNE DELLA STESSA PROVINCIA DI RESIDENZA						ALTRA PROVIN REGIONE	
	CONDIZIONE PROFESSIONALE 1976				CONDIZIONE NON PROFESSIO- NALE '76	TOTALE	CONDIZIONE PROFESSIONALE 1976				CONDIZIONE NON PROFESSIO- NALE '76	TOTALE	CONDIZIONE PRO	
	Agricol- tura	Industrie	Altre attività	Disoc- cupati			Agricol- tura	Industrie	Altre attività	Disoc- cupati			Agricol- tura	Industrie
Cond. professionale	7.912	5.724	16.215	2.080	6.229	38.160	106	197	789	69	287	1.448	72	141
OCCUPATI	7.602	5.118	15.559	1.218	5.328	34.825	95	176	759	49	260	1.339	69	130
Agricoltura	6.882	242	504	130	523	8.281	73	8	9	3	10	103	55	3
Industrie	294	4.012	2.570	439	1.237	8.552	7	120	83	13	35	258	2	101
Altre attività	426	864	12.485	649	3.568	17.992	15	48	667	33	215	978	12	26
DISOCCUPATI	310	606	656	862	901	3.335	11	21	30	20	27	109	3	11
Cond. non professionale	1.806	634	2.109	290	55.233	60.072	30	19	143	26	1.349	1.567	8	15
TOTALE	9.718	6.358	18.324	2.370	61.462	98.232	136	216	932	95	1.636	3.015	80	156
T O														
Cond. professionale	7.306	5.313	10.697	1.563	3.329	28.208	99	179	512	47	127	964	68	135
OCCUPATI	7.032	4.745	10.240	898	2.792	25.707	88	159	493	31	118	889	66	125
Agricoltura	6.380	231	463	117	412	7.603	69	8	9	3	6	95	52	3
Industrie	274	3.731	2.317	392	938	7.652	7	110	78	13	22	230	2	96
Altre attività	378	783	7.460	389	1.442	10.452	12	41	406	15	90	564	12	26
DISOCCUPATI	274	568	457	665	537	2.501	11	20	19	16	9	75	2	10
Cond. non professionale	1.516	536	1.158	175	16.810	20.195	17	7	22	—	196	242	2	11
TOTALE	8.822	5.849	11.855	1.738	20.139	48.403	116	186	534	47	323	1.206	70	146
M A														
Cond. professionale	606	411	5.518	517	2.900	9.952	7	18	277	22	160	484	4	6
OCCUPATI	570	373	5.319	320	2.536	9.118	7	17	266	18	142	450	3	5
Agricoltura	502	11	41	13	111	678	4	—	—	—	4	8	3	—
Industrie	20	281	253	47	299	900	—	10	5	—	13	28	—	5
Altre attività	48	81	5.025	260	2.126	7.540	3	7	261	18	125	414	—	—
DISOCCUPATI	36	38	199	197	364	834	—	1	11	4	18	34	1	1
Cond. non professionale	290	98	951	115	38.423	39.877	13	12	121	26	1.153	1.325	6	4
TOTALE	896	509	6.469	632	41.323	49.829	20	30	398	48	1.313	1.809	10	10
F E M														

luogo di residenza nel 1976, condizione nel 1976 e nel 1981

NELL'OTTOBRE 1976																TOTALE
CIA DELLA STESSA DI RESIDENZA				PROVINCIA DI ALTRA REGIONE						ESTERO						
FESSIONALE 1976		CONDIZIONE NON PROFESSIO- NALE '76	TOTALE	CONDIZIONE PROFESSIONALE 1976				CONDIZIONE NON PROFESSIO- NALE '76	TOTALE	CONDIZIONE PROFESSIONALE 1976				CONDIZIONE NON PROFESSIO- NALE '76	TOTALE	
Altre attività	Disoc- cupati			Agricol- tura	Industrie	Altre attività	Disoc- cupati			Agricol- tura	Industrie	Altre attività	Disoc- cupati			

T A L E

760	41	253	1.267	42	325	798	50	179	1.394	17	223	139	9	23	411	42.680
739	31	231	1.200	33	237	723	35	160	1.188	14	173	115	7	19	328	38.880
13	2	12	85	20	23	20	1	8	72	9	26	11	1	—	47	8.588
45	3	23	174	4	136	75	11	31	257	4	117	30	1	7	159	9.400
681	26	196	941	9	78	628	23	121	859	1	30	74	5	12	122	20.892
21	10	22	67	9	88	75	15	19	206	3	50	24	2	4	83	3.800
169	11	959	1.162	13	85	215	9	799	1.121	4	85	33	3	231	356	64.278
929	52	1.212	2.429	55	410	1.013	59	978	2.515	21	308	172	12	254	767	106.958

S C H I

523	18	122	866	42	298	585	37	100	1.062	15	211	109	9	8	352	31.452
515	15	112	833	33	216	533	28	88	898	13	168	92	7	5	285	28.612
11	1	7	74	20	21	19	1	6	67	8	25	11	1	—	45	7.884
40	3	16	157	4	127	69	10	24	234	4	114	27	1	3	149	8.422
464	11	89	602	9	68	445	17	58	597	1	29	54	5	2	91	12.306
8	3	10	33	9	82	52	9	12	164	2	43	17	2	3	67	2.840
70	3	147	233	9	53	65	2	151	280	2	41	15	1	53	112	21.062
593	21	269	1.099	51	351	650	39	251	1.342	17	252	124	10	61	464	52.514

M I N E

237	23	131	401	—	27	213	13	79	332	2	12	30	—	15	59	11.228
224	16	119	367	—	21	190	7	72	290	1	5	23	—	14	43	10.268
2	1	5	11	—	2	1	—	2	5	1	1	—	—	—	2	704
5	—	7	17	—	9	6	1	7	23	—	3	3	—	4	10	978
217	15	107	339	—	10	183	6	63	262	—	1	20	—	10	31	8.586
13	7	12	34	—	6	23	6	7	42	1	7	7	—	1	16	960
99	8	812	929	4	32	150	7	648	841	2	44	18	2	178	244	43.216
336	31	943	1.330	4	59	363	20	727	1.173	4	56	48	2	193	303	54.444

TAV. 13 - Stranieri residenti per classe di età e sesso; condizione professionale per settore di attività economica e posizione nella professione; condizione non professionale

CONDIZIONI	CLASSI DI ETÀ (anni)											TOTALE
	Meno di 5	5-9	10-14	15-19	20-24	25-29	30-34	35-44	45-54	55-64	65 e più	
A — MASCHI												
Condizione professionale	—	—	—	2	—	3	2	3	3	2	—	15
AGRICOLTURA	—	—	—	—	—	—	—	—	1	1	—	2
Indipendenti	—	—	—	—	—	—	—	—	1	1	—	2
Dipendenti	—	—	—	—	—	—	—	—	—	—	—	—
- di cui operai e assimilati	—	—	—	—	—	—	—	—	—	—	—	—
INDUSTRIE	—	—	—	1	—	—	—	2	1	1	—	5
Indipendenti	—	—	—	—	—	—	—	—	—	—	—	—
Dipendenti	—	—	—	1	—	—	—	2	1	1	—	5
- di cui operai e assimilati	—	—	—	1	—	—	—	1	1	1	—	4
COMMERCIO	—	—	—	1	—	1	1	—	—	—	—	3
Indipendenti	—	—	—	—	—	—	—	—	—	—	—	—
Dipendenti	—	—	—	1	—	1	1	—	—	—	—	3
- di cui operai e assimilati	—	—	—	1	—	—	1	—	—	—	—	2
ALTRE ATTIVITA'	—	—	—	—	—	2	1	1	1	—	—	5
Indipendenti	—	—	—	—	—	—	—	—	—	—	—	—
Dipendenti	—	—	—	—	—	2	1	1	1	—	—	5
- di cui operai e assimilati	—	—	—	—	—	2	—	1	—	—	—	3
Condizione non professionale	3	—	1	3	1	—	—	1	4	1	8	22
In cerca di prima occupazione	—	—	—	1	1	—	—	—	—	—	—	3
Scolari e studenti	—	—	—	1	2	—	—	—	—	—	—	3
Ritirati dal lavoro	—	—	—	—	—	—	—	—	—	—	—	—
Altri	3	—	—	—	—	—	—	—	4	1	8	13
TOTALE	3	—	1	5	1	3	2	4	7	3	8	37
B — FEMMINE												
Condizione professionale	—	—	—	1	—	—	—	—	1	1	1	4
AGRICOLTURA	—	—	—	—	—	—	—	—	—	—	—	—
Indipendenti	—	—	—	—	—	—	—	—	—	—	—	—
Dipendenti	—	—	—	—	—	—	—	—	—	—	—	—
- di cui operai e assimilati	—	—	—	—	—	—	—	—	—	—	—	—
INDUSTRIE	—	—	—	—	—	—	—	—	—	—	—	—
Indipendenti	—	—	—	—	—	—	—	—	—	—	—	—
Dipendenti	—	—	—	—	—	—	—	—	—	—	—	—
- di cui operai e assimilati	—	—	—	—	—	—	—	—	—	—	—	—
COMMERCIO	—	—	—	—	—	—	—	—	1	—	1	2
Indipendenti	—	—	—	—	—	—	—	—	—	—	—	—
Dipendenti	—	—	—	—	—	—	—	—	1	—	1	2
- di cui operai e assimilati	—	—	—	—	—	—	—	—	—	—	—	—
ALTRE ATTIVITA'	—	—	—	1	—	—	—	—	—	1	—	2
Indipendenti	—	—	—	—	—	—	—	—	—	—	—	—
Dipendenti	—	—	—	1	—	—	—	—	—	1	—	2
- di cui operai e assimilati	—	—	—	1	—	—	—	—	—	1	—	2
Condizione non professionale	2	3	3	3	3	1	2	3	4	5	4	33
In cerca di prima occupazione	—	—	—	3	—	—	—	—	—	—	—	3
Scolari e studenti	—	3	3	—	—	1	—	—	—	—	—	7
Casalinghe	—	—	—	—	3	—	2	3	4	2	2	16
Ritirati dal lavoro	—	—	—	—	—	—	—	—	—	3	2	5
Altri	2	—	—	—	—	—	—	—	—	—	—	2
TOTALE	2	3	3	4	3	1	2	3	5	6	5	37
C — TOTALE												
Condizione professionale	—	—	—	3	—	3	2	3	4	3	1	19
AGRICOLTURA	—	—	—	—	—	—	—	—	1	1	—	2
Indipendenti	—	—	—	—	—	—	—	—	1	1	—	2
Dipendenti	—	—	—	—	—	—	—	—	—	—	—	—
- di cui operai e assimilati	—	—	—	—	—	—	—	—	—	—	—	—
INDUSTRIE	—	—	—	1	—	—	—	2	1	1	—	5
Indipendenti	—	—	—	—	—	—	—	—	—	—	—	—
Dipendenti	—	—	—	1	—	—	—	2	1	1	—	5
- di cui operai e assimilati	—	—	—	1	—	—	—	1	1	1	—	4
COMMERCIO	—	—	—	1	—	1	1	—	1	—	1	5
Indipendenti	—	—	—	—	—	—	—	—	—	—	—	—
Dipendenti	—	—	—	1	—	1	1	—	1	—	1	5
- di cui operai e assimilati	—	—	—	1	—	—	1	—	—	—	—	3
ALTRE ATTIVITA'	—	—	—	1	—	2	1	1	1	1	—	7
Indipendenti	—	—	—	—	—	—	—	—	—	—	—	—
Dipendenti	—	—	—	1	—	2	1	1	1	1	—	7
- di cui operai e assimilati	—	—	—	1	—	2	—	1	—	1	—	5
Condizione non professionale	5	3	4	6	4	1	2	4	8	6	12	55
In cerca di prima occupazione	—	—	—	4	1	—	—	1	—	—	—	6
Scolari e studenti	—	3	4	2	—	1	—	—	—	—	—	10
Casalinghe	—	—	—	—	3	—	2	3	4	2	2	16
Ritirati dal lavoro	—	—	—	—	—	—	—	—	4	4	10	18
Altri	5	—	—	—	—	—	—	—	—	—	—	5
TOTALE	5	3	4	9	4	4	4	7	12	9	13	74

TAV. 14 - Famiglie residenti per ampiezza e tipo della famiglia

TIPO DELLA FAMIGLIA	FAMIGLIE CON COMPONENTI									
	1	2	3	4	5	6	7 e più		TOTALE	
							Famiglie	Componenti	Famiglie	Componenti
A — FAMIGLIE IN COMPLESSO										
Tipo A	7.981	147	13	3	—	1	—	—	8.145	8.332
Tipo B	—	6.141	17	3	—	—	—	—	6.161	12.345
Tipo C	—	1.734	7.506	8.526	4.899	2.255	1.903	14.808	26.823	112.923
C 1	—	—	6.596	8.028	4.624	2.153	1.835	14.280	23.236	102.218
C 2	—	448	269	166	85	36	26	203	1.030	3.211
C 3	—	1.286	641	332	190	66	42	325	2.557	7.494
Tipo D	—	1.617	1.089	830	752	475	518	4.120	5.281	20.551
D 1	—	—	310	44	9	2	1	7	366	1.170
D 1.1	—	—	105	11	2	—	—	—	118	369
D 1.2	—	—	205	33	7	2	1	7	248	801
D 2	—	—	—	411	528	395	448	3.591	1.782	10.245
D 2.1	—	—	—	154	260	195	175	1.361	784	4.447
D 2.2	—	—	—	257	268	200	273	2.230	998	5.798
D 3	—	—	84	77	57	28	16	126	262	1.139
D 3.1	—	—	15	20	15	6	4	34	60	270
D 3.2	—	—	69	57	42	22	12	92	202	869
D 4	—	—	203	148	104	39	51	382	545	2.337
D 4.1	—	—	25	21	14	9	9	70	78	353
D 4.2	—	—	178	127	90	30	42	312	467	1.984
D 5	—	—	31	—	—	—	—	—	31	93
D 6	—	21	2	—	—	—	—	—	23	48
D 7	—	301	3	—	—	—	—	—	304	611
D 8	—	—	—	—	—	—	—	—	—	—
D 9	—	1.295	456	150	54	11	2	14	1.968	4.908
TOTALE	7.981	9.639	8.625	9.362	5.651	2.731	2.421	18.928	46.410	154.151
B — FAMIGLIE CON MEMBRI AGGREGATI										
Tipo A	—	147	13	3	—	1	—	—	164	351
Tipo B	—	—	17	3	—	—	—	—	20	63
Tipo C	—	—	31	47	40	23	18	143	159	762
C 1	—	—	—	19	24	18	14	113	75	417
C 2	—	—	23	19	10	3	2	15	57	228
C 3	—	—	8	9	6	2	2	15	27	117
Tipo D	—	—	27	11	13	6	10	78	67	304
D 1	—	—	—	2	1	—	—	—	3	13
D 1.1	—	—	—	—	—	—	—	—	—	—
D 1.2	—	—	—	2	1	—	—	—	3	13
D 2	—	—	—	—	2	4	5	39	11	73
D 2.1	—	—	—	—	—	1	2	14	3	20
D 2.2	—	—	—	—	2	3	3	25	8	53
D 3	—	—	—	3	5	1	3	21	12	64
D 3.1	—	—	—	1	1	—	—	—	2	9
D 3.2	—	—	—	2	4	1	3	21	10	55
D 4	—	—	—	2	4	—	2	18	8	46
D 4.1	—	—	—	—	1	—	1	10	2	15
D 4.2	—	—	—	2	3	—	1	8	6	31
D 5	—	—	—	—	—	—	—	—	—	—
D 6	—	—	2	—	—	—	—	—	2	6
D 7	—	—	3	—	—	—	—	—	3	9
D 8	—	—	—	—	—	—	—	—	—	—
D 9	—	—	22	4	1	1	—	—	28	93
TOTALE	—	147	88	64	53	30	28	221	410	1.480
C — FAMIGLIE SENZA MEMBRI AGGREGATI										
Tipo A	7.981	—	—	—	—	—	—	—	7.981	7.981
Tipo B	—	6.141	—	—	—	—	—	—	6.141	12.282
Tipo C	—	1.734	7.475	8.479	4.859	2.232	1.885	14.665	26.664	112.161
C 1	—	—	6.596	8.009	4.600	2.135	1.821	14.167	23.161	101.801
C 2	—	448	246	147	75	33	24	188	973	2.983
C 3	—	1.286	633	323	184	64	40	310	2.530	7.377
Tipo D	—	1.617	1.062	819	739	469	508	4.042	5.214	20.247
D 1	—	—	310	42	8	2	1	7	363	1.157
D 1.1	—	—	105	11	2	—	—	—	118	369
D 1.2	—	—	205	31	6	2	1	7	245	788
D 2	—	—	—	411	526	391	443	3.552	1.771	10.172
D 2.1	—	—	—	154	260	194	173	1.347	781	4.427
D 2.2	—	—	—	257	266	197	270	2.205	990	5.745
D 3	—	—	84	74	52	27	13	105	250	1.075
D 3.1	—	—	15	19	14	6	4	34	58	261
D 3.2	—	—	69	55	38	21	9	71	192	814
D 4	—	—	203	146	100	39	49	364	537	2.291
D 4.1	—	—	25	21	13	9	8	60	76	338
D 4.2	—	—	178	125	87	30	41	304	461	1.953
D 5	—	—	31	—	—	—	—	—	31	93
D 6	—	21	—	—	—	—	—	—	21	42
D 7	—	301	—	—	—	—	—	—	301	602
D 8	—	—	—	—	—	—	—	—	—	—
D 9	—	1.295	434	146	53	10	2	14	1.940	4.815
TOTALE	7.981	9.492	8.537	9.298	5.598	2.701	2.393	18.707	46.000	152.671

TAV. 15 - Famiglie residenti con almeno un nucleo familiare, per tipo del nucleo e ampiezza della famiglia

TIPO DEL NUCLEO	FAMIGLIE CON COMPONENTI								TOTALE	
	2	3	4	5	6	7 e più		Famiglie	Componenti	
						Famiglie	Componenti			
Coniugi	6.141	400	68	14	7	10	74	6.640	13.940	
Coniugi e figli	—	6.554	8.418	5.147	2.543	2.274	17.804	24.936	112.131	
Padre e figli	388	329	237	136	63	42	329	1.195	4.098	
Madre e figli	1.520	831	467	289	104	92	700	3.303	10.170	

TAV. 16 - Famiglie residenti per tipo di famiglia e di componenti

TIPO DELLA FAMIGLIA	FAMIGLIE	COMPONENTI										TOTALE	
		CAPO FAMIGLIA DI CENSIMENTO, PARENTI E AFFINI							MEMBRI AGGREGATI			TOTALE	
		CAPO FAMIGLIA DI CENSIMENTO		CONIUGE	FIGLI		ALTRI PARENTI E AFFINI	TOTALE		TOTALE	di cui addetti ai servizi della famiglia	MF	M
		M	F		TOTALE	di cui celibi o nubili		MF	M				
Tipo A	8.145	3.773	4.372	—	—	—	—	8.145	3.773	187	27	8.332	3.806
Tipo B	6.161	6.129	32	6.161	—	—	—	12.322	6.161	23	5	12.345	6.171
Tipo C	26.823	24.198	2.625	23.236	62.690	62.074	—	112.749	57.351	174	30	112.923	57.401
C 1	23.236	23.168	68	23.236	55.668	55.392	—	102.140	52.505	78	21	102.218	52.531
C 2	1.030	1.030	—	—	2.114	1.858	—	3.144	2.021	67	4	3.211	2.027
C 3	2.557	—	2.557	—	4.908	4.824	—	7.465	2.825	29	5	7.494	2.843
Tipo D	5.281	3.730	1.551	2.148	6.161	5.909	6.892	20.482	9.110	69	11	20.551	9.129
D 1	366	364	2	366	—	—	435	1.167	518	3	—	1.170	518
D 1.1	118	118	—	118	—	—	133	369	148	—	—	369	148
D 1.2	248	246	2	248	—	—	302	798	370	3	—	801	370
D 2	1.782	1.778	4	1.782	4.503	4.376	2.167	10.234	4.997	11	4	10.245	5.002
D 2.1	784	783	1	784	1.983	1.975	893	4.444	2.108	3	1	4.447	2.109
D 2.2	998	995	3	998	2.520	2.401	1.274	5.790	2.889	8	3	5.798	2.893
D 3	262	262	—	—	524	461	339	1.125	671	14	—	1.139	671
D 3.1	60	60	—	—	132	112	76	268	153	2	—	270	153
D 3.2	202	202	—	—	392	349	263	857	518	12	—	869	518
D 4	545	—	545	—	1.134	1.072	650	2.329	742	8	—	2.337	749
D 4.1	78	—	78	—	167	164	106	351	127	2	—	353	129
D 4.2	467	—	467	—	967	908	544	1.978	615	6	—	1.984	620
D 5	31	21	10	—	—	—	62	93	52	—	—	93	52
D 6	23	12	11	—	—	—	23	46	35	2	—	48	35
D 7	304	221	83	—	—	—	304	608	221	3	1	611	221
D 8	—	—	—	—	—	—	—	—	—	—	—	—	—
D 9	1.968	1.072	896	—	—	—	2.912	4.880	1.874	28	6	4.908	1.881
TOTALE	46.410	37.830	8.580	31.545	68.851	67.983	6.892	153.698	76.395	453	73	154.151	76.507

TAV. 17 - Famiglie residenti per ampiezza, stato civile, classe di età e sesso del capo famiglia di censimento

A — TOTALE

STATO CIVILE E CLASSE DI ETÀ DEL CAPO FAMIGLIA	FAMIGLIE CON COMPONENTI											
	1		2	3	4	5	6	7 e più		TOTALE		
	TOTALE	di cui non coabitante						Famiglie	Componenti	FAMIGLIE		COMPONENTI
									Numero	di cui con figli		
Celibi e nubili	3.896	3.188	1.425	501	168	64	19	7	49	6.080	205	9.404
Meno di 20	13	8	8	2	4	—	—	—	—	27	4	51
20-24	120	54	34	12	4	8	2	—	—	180	10	292
25-29	194	94	65	32	9	7	1	—	—	308	29	497
30-34	204	123	68	26	14	6	3	—	—	321	16	522
35-39	181	126	75	39	17	5	2	2	14	321	33	567
40-44	257	209	114	52	18	8	2	1	7	452	17	772
45-49	336	290	154	48	15	7	3	2	14	565	24	915
50-54	474	412	176	58	19	5	5	—	—	737	17	1.131
55-59	524	457	193	60	19	7	1	—	—	804	20	1.207
60-64	423	382	126	49	14	1	—	—	—	613	9	883
65-69	376	333	137	43	15	2	—	2	14	575	8	863
70-74	383	337	125	41	6	4	—	—	—	559	8	800
75 e piu'	411	363	150	39	14	4	—	—	—	618	10	904
Coniugati	461	370	6.419	7.135	8.694	5.293	2.607	2.322	18.170	32.931	25.788	129.757
Meno di 20	1	—	4	5	2	—	—	—	—	12	7	32
20-24	9	2	165	219	42	3	—	2	14	440	264	1.193
25-29	16	8	488	896	465	72	5	5	43	1.951	1.439	5.997
30-34	30	23	448	1.155	1.283	375	90	22	161	3.403	2.907	12.099
35-39	34	18	220	645	1.476	740	244	123	939	3.482	3.219	14.416
40-44	27	20	205	382	1.199	925	436	308	2.396	3.482	3.232	16.016
45-49	31	20	221	323	942	909	511	516	4.051	3.453	3.171	16.872
50-54	57	49	298	448	867	816	486	554	4.391	3.526	3.151	16.852
55-59	58	51	532	605	791	606	417	426	3.337	3.435	2.815	14.970
60-64	50	45	588	552	563	331	187	177	1.382	2.448	1.779	9.293
65-69	49	40	951	702	493	281	117	131	999	2.724	1.679	9.135
70-74	38	35	1.077	583	332	122	60	41	323	2.253	1.119	6.562
75 e piu'	61	59	1.222	620	239	113	50	17	134	2.322	1.006	6.320
Separati legalmente	139	109	61	49	37	22	4	4	30	316	152	720
Meno di 20	—	—	—	—	—	—	—	—	—	—	—	—
20-24	1	1	3	1	—	—	—	—	—	5	4	10
25-29	4	2	10	1	1	—	—	—	—	16	10	31
30-34	11	6	13	6	3	2	—	1	7	36	23	84
35-39	19	11	8	8	6	5	2	2	15	50	26	135
40-44	14	10	2	13	9	6	1	—	—	45	29	129
45-49	14	11	10	9	7	5	—	1	8	46	27	122
50-54	14	12	6	5	5	1	—	—	—	31	14	66
55-59	16	14	3	3	1	2	1	—	—	26	8	51
60-64	15	14	1	2	3	1	—	—	—	22	6	40
65-69	11	11	2	1	—	—	—	—	—	14	1	18
70-74	11	10	1	—	2	—	—	—	—	14	3	21
75 e piu'	9	7	2	—	—	—	—	—	—	11	1	13
Vedovi	3.429	2.856	1.710	923	460	266	101	87	671	6.976	3.232	14.065
Meno di 20	2	1	—	—	—	—	—	—	—	2	—	2
20-24	1	1	1	1	—	—	—	—	—	3	1	6
25-29	2	1	3	1	1	—	—	—	—	7	5	15
30-34	6	4	6	8	4	1	3	1	7	29	23	88
35-39	7	4	12	17	19	9	2	4	28	70	59	243
40-44	9	7	24	41	23	22	12	12	92	143	130	546
45-49	21	17	35	56	49	34	18	11	92	224	195	825
50-54	57	46	81	78	64	54	17	19	139	370	298	1.220
55-59	172	147	138	132	69	43	25	21	171	600	407	1.656
60-64	255	209	186	134	53	27	9	6	43	670	387	1.473
65-69	552	473	265	129	61	18	8	7	51	1.040	437	1.902
70-74	768	640	324	120	43	22	3	2	14	1.282	444	2.090
75 e piu'	1.577	1.306	635	206	74	36	4	4	34	2.536	846	3.999
Divorziati	56	44	24	17	3	6	—	1	8	107	35	205
Meno di 20	—	—	—	—	—	—	—	—	—	—	—	—
20-24	—	—	2	2	—	—	—	—	—	4	3	10
25-29	3	2	1	2	—	—	—	—	—	6	2	11
30-34	4	3	1	2	—	1	—	—	—	8	3	17
35-39	5	4	2	5	1	2	—	—	—	15	9	38
40-44	6	5	5	1	1	1	—	1	8	15	7	36
45-49	3	2	1	3	1	—	—	—	—	8	4	18
50-54	9	7	3	—	—	1	—	—	—	13	2	20
55-59	9	7	5	1	—	1	—	—	—	16	4	27
60-64	6	5	3	1	—	—	—	—	—	10	1	15
65-69	10	8	—	—	—	—	—	—	—	10	—	10
70-74	1	1	1	—	—	—	—	—	—	2	—	3
75 e piu'	—	—	—	—	—	—	—	—	—	—	—	—
TOTALE	7.981	6.567	9.639	8.625	9.362	5.651	2.731	2.421	18.928	46.410	29.412	154.151
Meno di 20	16	9	12	7	6	—	—	—	—	41	11	85
20-24	131	58	203	233	46	11	2	2	14	628	279	1.501
25-29	216	105	568	932	476	79	10	5	43	2.286	1.486	6.550
30-34	254	158	536	1.197	1.304	384	96	24	175	3.795	2.971	12.804
35-39	245	162	316	711	1.518	760	250	131	996	3.931	3.340	15.378
40-44	312	250	347	493	1.250	963	451	321	2.495	4.137	3.417	17.501
45-49	408	343	425	437	1.014	956	532	531	4.173	4.303	3.424	18.770
50-54	605	521	562	592	956	876	508	573	4.530	4.672	3.484	19.287
55-59	779	676	869	800	880	659	444	447	3.508	4.878	3.252	17.904
60-64	752	657	906	738	633	361	196	183	1.425	3.769	2.185	11.716
65-69	994	862	1.358	876	569	301	125	140	1.064	4.363	2.126	11.933
70-74	1.210	1.030	1.527	744	383	148	63	43	337	4.118	1.574	9.483
75 e piu'	2.059	1.736	2.010	865	327	153	54	21	168	5.489	1.863	11.239

segue TAV. 17 — Famiglie residenti per ampiezza, stato civile, classe di età e sesso del capo famiglia di censimento

B — MASCHI

STATO CIVILE E CLASSE DI ETÀ DEL CAPO FAMIGLIA	FAMIGLIE CON COMPONENTI											
	1		2	3	4	5	6	7 e più		TOTALE		
	TOTALE	di cui non coabitante						Famiglie	Componenti	FAMIGLIE		COMPONENTI
			Numero	di cui con figli								
Celibi	2.324	1.917	836	326	122	48	12	3	21	3.671	81	5.795
Meno di 20	5	3	4	2	4	—	—	—	—	15	2	35
20-24	76	33	20	8	3	8	—	—	—	115	2	192
25-29	130	66	34	21	8	6	1	—	—	200	11	329
30-34	140	90	49	16	11	5	3	—	—	224	8	373
35-39	129	100	40	29	12	3	1	1	7	215	16	372
40-44	206	174	78	35	15	5	1	1	7	341	8	565
45-49	234	203	112	38	11	5	3	1	7	404	11	666
50-54	293	259	112	35	12	4	3	—	—	459	8	708
55-59	324	287	112	39	11	4	—	—	—	490	1	729
60-64	239	219	67	30	11	1	—	—	—	348	5	512
65-69	186	164	81	24	12	2	—	—	—	305	2	478
70-74	179	157	68	27	5	2	—	—	—	281	2	426
75 e piu'	183	162	59	22	7	3	—	—	—	274	5	410
Coniugati	288	231	6.246	7.012	8.591	5.221	2.583	2.299	17.997	32.240	25.386	127.780
Meno di 20	—	—	4	4	2	—	—	—	—	10	6	28
20-24	2	—	163	219	42	3	—	2	14	431	262	1.182
25-29	11	6	478	883	460	71	9	5	43	1.917	1.413	5.908
30-34	19	16	435	1.132	1.270	372	88	22	161	3.338	2.862	11.914
35-39	26	13	213	632	1.469	727	244	118	904	3.429	3.176	14.227
40-44	23	16	197	371	1.183	915	430	304	2.365	3.423	3.182	15.782
45-49	22	17	213	312	930	898	508	512	4.020	3.395	3.128	16.662
50-54	34	29	281	435	851	801	479	550	4.363	3.431	3.092	16.547
55-59	41	36	507	600	775	601	413	422	3.305	3.359	2.771	14.743
60-64	25	23	567	540	555	324	187	175	1.366	2.373	1.747	9.107
65-69	32	25	926	694	487	276	116	131	999	2.662	1.655	8.989
70-74	19	17	1.057	576	332	122	60	41	323	2.207	1.101	6.482
75 e piu'	34	33	1.205	614	235	111	49	17	134	2.265	991	6.209
Separati legalmente	112	88	24	22	14	10	1	1	7	184	53	345
Meno di 20	—	—	—	—	—	—	—	—	—	—	—	—
20-24	1	1	1	—	—	—	—	—	—	2	1	3
25-29	2	1	2	—	—	—	—	—	—	4	—	6
30-34	10	5	2	2	2	—	—	—	—	16	6	28
35-39	17	10	7	3	2	3	—	1	7	33	11	70
40-44	11	8	1	7	5	2	—	—	—	26	13	64
45-49	13	10	7	5	2	2	—	—	—	29	11	60
50-54	13	11	3	1	1	—	—	—	—	18	3	26
55-59	11	10	—	1	—	2	1	—	—	15	3	30
60-64	13	13	—	2	1	1	—	—	—	17	3	28
65-69	8	8	—	1	—	—	—	—	—	9	—	11
70-74	8	7	—	—	1	—	—	—	—	9	1	12
75 e piu'	5	4	1	—	—	—	—	—	—	6	1	7
Vedovi	901	745	389	213	95	49	16	15	117	1.678	706	3.156
Meno di 20	1	—	—	—	—	—	—	—	—	1	—	1
20-24	1	1	—	1	—	—	—	—	—	2	—	4
25-29	—	—	—	—	—	—	—	—	—	—	—	—
30-34	2	1	—	—	—	—	—	—	—	2	—	2
35-39	1	1	2	1	3	1	1	—	—	9	8	31
40-44	2	2	7	8	3	1	—	1	7	22	18	64
45-49	4	4	3	8	2	5	4	—	—	26	20	91
50-54	9	8	7	16	9	8	3	2	15	54	40	180
55-59	35	30	18	21	15	5	3	5	40	102	65	277
60-64	42	32	27	20	6	2	—	1	7	98	50	197
65-69	118	96	40	26	18	6	3	3	21	214	88	417
70-74	204	174	76	37	12	6	—	1	7	336	122	552
75 e piu'	482	396	209	75	27	15	2	2	20	812	295	1.340
Divorziati	37	27	11	6	2	1	—	—	—	57	12	90
Meno di 20	—	—	—	—	—	—	—	—	—	—	—	—
20-24	—	—	—	—	—	—	—	—	—	—	—	—
25-29	3	2	—	1	—	—	—	—	—	4	1	6
30-34	3	2	1	—	—	—	—	—	—	4	—	5
35-39	4	3	2	2	1	1	—	—	—	10	5	23
40-44	3	2	2	—	—	—	—	—	—	5	2	7
45-49	3	2	—	2	1	—	—	—	—	6	3	13
50-54	6	4	1	—	—	—	—	—	—	7	—	8
55-59	4	3	2	—	—	—	—	—	—	6	—	8
60-64	5	5	2	1	—	—	—	—	—	8	1	12
65-69	6	4	—	—	—	—	—	—	—	6	—	6
70-74	—	—	1	—	—	—	—	—	—	1	—	2
75 e piu'	—	—	—	—	—	—	—	—	—	—	—	—
TOTALE	3.662	3.008	7.506	7.579	8.824	5.329	2.612	2.318	18.142	37.830	26.238	137.166
Meno di 20	6	3	8	6	6	—	—	—	—	26	8	64
20-24	80	35	184	228	45	11	—	2	14	550	265	1.381
25-29	143	73	514	904	468	77	10	5	43	2.121	1.424	6.243
30-34	174	114	486	1.151	1.283	377	91	22	161	3.584	2.877	12.323
35-39	176	126	263	665	1.486	734	246	120	918	3.690	3.211	14.705
40-44	246	203	285	423	1.207	924	431	306	2.379	3.822	3.226	16.498
45-49	276	236	337	363	945	910	515	513	4.027	3.859	3.172	17.486
50-54	352	309	403	489	874	813	485	552	4.378	3.968	3.146	17.474
55-59	417	367	638	661	801	612	417	427	3.345	3.973	2.840	15.787
60-64	323	290	663	592	573	328	187	176	1.373	2.842	1.805	9.852
65-69	349	298	1.049	746	517	284	119	134	1.020	3.198	1.746	9.907
70-74	416	359	1.201	640	350	130	60	42	330	2.839	1.226	7.478
75 e piu'	704	595	1.475	711	269	129	51	19	154	3.358	1.292	7.968

segue TAV. 17 — Famiglie residenti per ampiezza, stato civile, classe di età e sesso del capo famiglia di censimento

C — FEMMINE

STATO CIVILE E CLASSE DI ETÀ DEL CAPO FAMIGLIA	FAMIGLIE CON COMPONENTI											
	1		2	3	4	5	6	7 e più		TOTALE		
	TOTALE	di cui non coabitante						Famiglie	Componenti	FAMIGLIE	COMPONENTI	
									Numero	di cui con figli		
Nubili	1.572	1.271	589	175	46	16	7	4	28	2.409	124	3.609
Meno di 20	8	5	4	—	—	—	—	—	—	12	2	16
20-24	44	21	14	4	1	—	—	2	—	65	8	100
25-29	64	28	31	11	1	1	—	—	—	108	18	168
30-34	64	33	19	10	3	1	—	—	—	97	8	149
35-39	52	26	35	10	5	2	1	1	7	106	17	195
40-44	51	35	36	17	3	3	1	—	—	111	9	207
45-49	102	87	42	10	4	2	—	1	7	161	13	249
50-54	181	153	64	23	7	1	2	—	—	278	9	423
55-59	200	170	81	21	8	3	1	—	—	314	19	478
60-64	184	163	59	19	3	—	—	—	—	265	4	371
65-69	190	169	56	19	3	—	—	2	14	270	6	385
70-74	204	180	57	14	1	2	—	—	—	278	6	374
75 e piu'	228	201	91	17	7	1	—	—	—	344	5	494
Coniugate	173	139	173	123	103	72	24	23	173	691	402	1.977
Meno di 20	1	—	—	1	—	—	—	—	—	2	1	4
20-24	7	2	2	—	—	—	—	—	—	9	2	11
25-29	5	2	10	13	5	1	—	—	—	34	26	89
30-34	11	7	13	23	13	3	2	—	—	65	45	185
35-39	8	5	7	13	7	13	—	5	35	53	43	189
40-44	4	4	8	11	16	10	6	4	31	59	50	234
45-49	9	3	8	11	12	11	3	4	31	58	43	210
50-54	23	20	17	13	16	15	7	4	28	95	59	305
55-59	17	15	25	5	16	5	4	4	32	76	44	227
60-64	25	22	21	12	8	7	—	2	16	75	32	186
65-69	17	15	25	8	6	5	1	—	—	62	24	146
70-74	19	18	20	7	—	—	—	—	—	46	18	80
75 e piu'	27	26	17	6	4	2	1	—	—	57	15	111
Separate legalmente	27	21	37	27	23	12	3	3	23	132	99	375
Meno di 20	—	—	—	—	—	—	—	—	—	—	—	—
20-24	—	—	2	1	—	—	—	—	—	3	3	7
25-29	2	1	8	1	1	—	—	—	—	12	10	25
30-34	1	1	11	4	1	2	—	1	7	20	17	56
35-39	2	1	1	5	4	2	2	1	8	17	15	65
40-44	3	2	1	6	4	4	1	—	—	19	16	65
45-49	1	1	3	4	5	3	—	1	8	17	16	62
50-54	1	1	3	4	4	1	—	—	—	13	11	40
55-59	5	4	3	2	1	—	—	—	—	11	5	21
60-64	2	1	1	—	2	—	—	—	—	5	3	12
65-69	3	3	2	—	—	—	—	—	—	5	1	7
70-74	3	3	1	—	1	—	—	—	—	5	2	9
75 e piu'	4	3	1	—	—	—	—	—	—	5	—	6
Vedove	2.528	2.111	1.321	710	365	217	85	72	554	5.298	2.526	10.909
Meno di 20	1	1	—	—	—	—	—	—	—	1	—	1
20-24	—	—	1	—	—	—	—	—	—	1	1	2
25-29	2	1	3	1	1	—	—	—	—	7	5	15
30-34	4	3	6	8	4	1	3	1	7	27	23	86
35-39	6	3	10	16	16	8	1	4	28	61	51	212
40-44	7	5	17	33	20	21	12	11	85	121	112	482
45-49	17	13	32	48	47	29	14	11	92	198	175	734
50-54	48	38	74	62	55	46	14	17	124	316	258	1.040
55-59	137	117	120	111	54	38	22	16	131	498	342	1.379
60-64	213	177	159	114	47	25	9	5	36	572	337	1.276
65-69	434	377	225	103	43	12	5	4	30	826	349	1.485
70-74	564	466	248	83	31	16	3	1	7	946	322	1.538
75 e piu'	1.095	910	426	131	47	21	2	2	14	1.724	551	2.659
Divorziate	19	17	13	11	1	5	—	1	8	50	23	115
Meno di 20	—	—	—	—	—	—	—	—	—	—	—	—
20-24	—	—	2	2	—	—	—	—	—	4	3	10
25-29	—	—	1	1	—	—	—	—	—	2	1	5
30-34	1	1	—	2	—	1	—	—	—	4	3	12
35-39	1	1	—	3	—	1	—	—	—	5	4	15
40-44	3	3	3	1	1	1	—	1	8	10	5	29
45-49	—	—	1	1	—	—	—	—	—	2	1	5
50-54	3	3	2	—	—	1	—	—	—	6	2	12
55-59	5	4	3	1	—	1	—	—	—	10	4	19
60-64	1	—	1	—	—	—	—	—	—	2	—	3
65-69	4	4	—	—	—	—	—	—	—	4	—	4
70-74	1	1	—	—	—	—	—	—	—	1	—	1
75 e piu'	—	—	—	—	—	—	—	—	—	—	—	—
TOTALE	4.319	3.559	2.133	1.046	538	322	119	103	786	8.580	3.174	16.985
Meno di 20	10	6	4	1	—	—	—	—	—	15	3	21
20-24	51	23	19	5	1	—	—	2	—	78	14	120
25-29	73	32	54	28	8	2	—	—	—	165	62	307
30-34	80	44	50	46	21	7	5	2	14	211	94	481
35-39	69	36	53	46	32	26	4	11	78	241	129	673
40-44	66	47	62	70	43	39	20	15	116	315	191	1.003
45-49	132	107	88	74	69	46	17	18	146	444	252	1.284
50-54	253	212	159	103	82	63	23	21	152	704	338	1.813
55-59	362	309	231	139	79	47	27	20	163	905	412	2.117
60-64	429	367	243	146	60	33	9	7	52	927	380	1.864
65-69	645	564	309	130	52	17	6	6	44	1.165	380	2.026
70-74	794	671	326	104	33	18	3	1	7	1.279	348	2.005
75 e piu'	1.355	1.141	535	154	58	24	3	2	14	2.131	571	3.271

TAV. 18 - Famiglie residenti per condizione professionale o

CONDIZIONE DEL CAPO FAMIGLIA	FAMIGLIE CON COMPONENTI TUTTI IN CONDIZIONE PROFESSIONALE							
	TUTTI IN AGRICOLTURA		TUTTI NELLE INDUSTRIE		TUTTI IN ALTRE ATTIVITÀ		TUTTI IN SETTORI DIVERSI	
	Famiglie	Componenti	Famiglie	Componenti	Famiglie	Componenti	Famiglie	Componenti
Occupato	569	691	299	339	1.499	2.133	288	663
-Agricoltura	569	691	—	—	—	—	91	224
-Industrie	—	—	299	339	—	—	126	268
-Altre attività	—	—	—	—	1.499	2.133	71	171
Disoccupato	46	49	76	82	50	67	34	72
In condizione non professionale	—	—	—	—	—	—	—	—
In cerca di prima occupazione	—	—	—	—	—	—	—	—
Studenti	—	—	—	—	—	—	—	—
Casalinghe	—	—	—	—	—	—	—	—
Ritirati dal lavoro	—	—	—	—	—	—	—	—
Altri	—	—	—	—	—	—	—	—
TOTALE	615	740	375	421	1.549	2.200	322	735

TAV. 19 - Famiglie residenti per ampiezza e numero di componenti (occupati, in età inferiore a 6 anni, in età di 60 anni e più, in età di 75 anni e più)

COMPONENTI OCCUPATI — COMPONENTI IN ETÀ INFERIORE A 6 ANNI — COMPONENTI IN ETÀ DI 60 ANNI E PIÙ — COMPONENTI IN ETÀ DI 75 ANNI E PIÙ	FAMIGLIE CON COMPONENTI										
	1	2	3	4	5	6	7 e più		TOTALE		
							Famiglie	Componenti	Famiglie	Componenti	
NUMERO COMPONENTI OCCUPATI											
Nessuno	6.314	5.837	2.417	1.407	752	336	242	1.861	17.305	38.504	
1	1.667	3.009	4.591	5.469	3.065	1.341	912	6.940	20.054	73.645	
2	—	793	1.543	2.172	1.371	678	616	4.821	7.173	30.647	
3	—	—	74	281	375	281	374	3.001	1.385	7.908	
4	—	—	—	33	82	81	184	1.498	380	2.526	
5 e più	—	—	—	—	6	14	93	807	113	921	
TOTALE	7.981	9.639	8.625	9.362	5.651	2.731	2.421	18.928	46.410	154.151	
NUMERO COMPONENTI IN ETÀ INFERIORE A 6 ANNI											
Nessuno	7.981	9.547	5.797	5.970	3.862	1.909	1.593	12.209	36.659	111.319	
1	—	92	2.810	1.753	1.112	556	568	4.502	6.891	29.024	
2	—	—	18	1.638	467	188	188	1.605	2.499	11.674	
3 e più	—	—	—	1	210	78	72	612	361	2.134	
TOTALE	7.981	9.639	8.625	9.362	5.651	2.731	2.421	18.928	46.410	154.151	
NUMERO COMPONENTI IN ETÀ DI 60 ANNI E PIÙ											
Nessuno	2.966	3.304	5.018	7.133	4.317	2.048	1.792	14.053	26.578	101.086	
1	5.015	2.716	1.616	1.218	905	482	483	3.752	12.435	31.336	
2	—	3.619	1.819	909	390	181	129	996	7.047	20.363	
3 e più	—	—	172	102	39	20	17	127	350	1.366	
TOTALE	7.981	9.639	8.625	9.362	5.651	2.731	2.421	18.928	46.410	154.151	
NUMERO COMPONENTI IN ETÀ DI 75 ANNI E PIÙ											
Nessuno	5.922	7.202	7.426	8.799	5.237	2.505	2.215	17.335	39.306	136.350	
1	2.059	1.830	908	462	368	198	191	1.470	6.016	14.789	
2	—	607	281	94	41	26	14	114	1.063	2.908	
3 e più	—	—	10	7	5	2	1	9	25	104	
TOTALE	7.981	9.639	8.625	9.362	5.651	2.731	2.421	18.928	46.410	154.151	

non professionale dei componenti e condizione del capo famiglia di censimento

FAMIGLIE CON COMPONENTI IN CONDIZIONE PROFESSIONALE E NON PROFESSIONALE								FAMIGLIE CON COMPONENTI TUTTI IN CONDIZIONE NON PROFESSIONALE	
TUTTI IN AGRICOLTURA		TUTTI NELLE INDUSTRIE		TUTTI IN ALTRE ATTIVITÀ		TUTTI IN SETTORI DIVERSI			
Famiglie	Componenti	Famiglie	Componenti	Famiglie	Componenti	Famiglie	Componenti	Famiglie	Componenti
4.004	16.790	4.493	18.640	8.498	34.325	2.613	13.310	—	—
4.004	16.790	—	—	—	—	1.184	6.170	—	—
—	—	4.493	18.640	—	—	968	4.691	—	—
—	—	—	—	8.498	34.325	461	2.449	—	—
236	947	631	2.551	218	830	222	1.148	—	—
1.022	3.720	1.748	6.723	3.208	12.463	1.337	7.305	15.319	31.303
6	25	12	54	61	223	8	48	331	991
—	—	2	10	5	16	—	—	27	47
169	527	261	800	465	1.417	207	983	2.567	4.009
788	2.929	1.384	5.528	2.508	10.137	1.049	5.866	11.356	24.163
59	239	89	331	169	670	73	408	1.038	2.093
5.262	21.457	6.872	27.914	11.924	47.618	4.172	21.763	15.319	31.303

TAV. 20 - Famiglie residenti per ampiezza e specie di alloggio in cui dimorano

SPECIE DI ALLOGGIO	FAMIGLIE CON COMPONENTI									
	1	2	3	4	5	6	7 e più		TOTALE	
							Famiglie	Componenti	Famiglie	Componenti
FAMIGLIE CHE OCCUPANO UN'ABITAZIONE	6.968	9.231	8.160	9.104	5.552	2.708	2.406	18.812	44.129	149.146
In proprietà	5.946	7.974	6.475	7.306	4.587	2.327	2.019	15.725	36.634	123.165
In affitto	587	921	1.301	1.443	800	306	326	2.595	5.684	20.535
Ad altro titolo	435	336	384	355	165	75	61	492	1.811	5.446
FAMIGLIE CHE OCCUPANO UN ALTRO TIPO DI ALLOGGIO	7	2	—	2	3	—	—	—	14	34
FAMIGLIE IN COABITAZIONE	1.000	406	464	256	95	23	15	116	2.259	4.957
FAMIGLIE SENZA ABITAZIONE	6	—	1	—	1	—	—	—	8	14
TOTALE	7.981	9.639	8.625	9.362	5.651	2.731	2.421	18.928	46.410	154.151

TAV. 21 - Famiglie residenti per tipo della

TIPO DELLA FAMIGLIA	NUMERO DEI					
	1			2		
	FAMIGLIE	FIGLI CONVIVENTI		FAMIGLIE	FIGLI CONVIVENTI	
		TOTALE	di cui in età inferiore a 18 anni		TOTALE	di cui in età inferiore a 18 anni
Tipo C 1	6.616	6.616	3.970	8.033	16.066	11.771
Tipo C 2	478	478	69	260	520	157
- di cui con padre separato legalmente	18	18	13	13	26	22
Tipo C 3	1.294	1.294	187	644	1.288	320
- di cui con madre separata legalmente	32	32	22	23	46	35
Tipo D 2.1	176	176	114	275	550	430
Tipo D 2.2	307	307	129	285	570	335
Tipo D 3.1	23	23	6	19	38	23
- di cui con padre separato legalmente	1	1	1	—	—	—
Tipo D 3.2	93	93	27	58	116	67
- di cui con padre separato legalmente	4	4	4	4	8	7
Tipo D 4.1	36	36	16	19	38	22
- di cui con madre separata legalmente	2	2	1	2	4	3
Tipo D 4.2	209	209	49	121	242	97
- di cui con madre separata legalmente	4	4	2	3	6	4
TOTALE	9.232	9.232	4.567	9.714	19.428	13.222

TAV. 22 - Convivenze e componenti permanenti,

SPECIE DELLA CONVIVENZA	NUMERO CONVIVENZE	COMPONENTI					
		IN CONDIZIONE PROFESSIONALE					
		DIRIGENTI E IMPIEGATI		LAVORATORI DIPENDENTI		ALTRI	
		In complesso	di cui nella pubblica amministrazione, servizi pubblici e privati	In complesso	di cui nella pubblica amministrazione, servizi pubblici e privati	In complesso	di cui nella pubblica amministrazione, servizi pubblici e privati
Convivenze ecclesiastiche	40	69	68	28	21	4	1
Istituti di istruzione	18	29	29	10	6	—	—
Istituti assistenziali	20	56	54	33	23	1	—
Istituti e case di cura	5	20	20	2	1	—	—
Istituti di prevenzione e pena	3	—	—	2	2	—	—
Alberghi, pensioni, locande	10	6	5	7	—	1	—
Navi mercantili	9	—	—	—	—	—	—
Altre convivenze	44	25	23	108	103	—	—
TOTALE	149	205	199	190	156	6	1

TAV. 23 - Convivenze secondo il numero di componenti

SPECIE DELLA CONVIVENZA	NUMERO CONVIVENZE	COMPONENTI							
					da 1 a 15		da 16 a 25		
		M	F	MF	CONVIVENZE	COMPONENTI		CONVIVENZE	COMPO
						MF	M		
Convivenze ecclesiastiche	40	30	236	266	31	115	3	5	92
Istituti di istruzione	18	188	97	285	13	73	32	1	16
Istituti assistenziali	20	195	299	494	9	65	13	4	95
Istituti e case di cura	5	233	271	504	2	8	5	—	—
Istituti di prevenzione e pena	3	129	7	136	2	10	10	—	—
Alberghi, pensioni, locande	10	66	22	88	9	67	48	1	21
Navi mercantili	9	126	2	128	6	64	63	2	37
Altre convivenze	44	198	56	254	33	122	120	1	21
TOTALE	149	1.165	990	2.155	105	524	294	14	282

famiglia e numero di figli conviventi

FIGLI CONVIVENTI											
3			4			5 e più			TOTALE		
FAMIGLIE	FIGLI CONVIVENTI		FAMIGLIE	FIGLI CONVIVENTI		FAMIGLIE	FIGLI CONVIVENTI		FAMIGLIE	FIGLI CONVIVENTI	
	TOTALE	di cui in età inferiore a 18 anni		TOTALE	di cui in età inferiore a 18 anni		TOTALE	di cui in età inferiore a 18 anni		TOTALE	di cui in età inferiore a 18 anni
4.617	13.851	9.823	2.142	8.568	5.809	1.828	10.567	7.026	23.236	55.668	38.399
156	468	178	77	308	113	59	340	173	1.030	2.114	690
6	18	15	5	20	10	1	5	2	43	87	62
327	981	307	186	744	252	106	601	273	2.557	4.908	1.339
17	51	26	9	36	30	5	29	21	86	194	134
191	573	426	73	292	203	69	392	265	784	1.983	1.438
197	591	349	96	384	214	113	668	405	998	2.520	1.432
10	30	16	5	20	15	3	21	12	60	132	72
—	—	—	—	—	—	—	—	—	1	1	1
30	90	50	14	56	24	7	37	13	202	392	181
—	—	—	1	4	3	—	—	—	9	16	14
11	33	20	5	20	7	7	40	25	78	167	90
1	3	3	—	—	—	—	—	—	5	9	7
74	222	98	32	128	52	31	166	90	467	967	386
1	3	3	—	—	—	—	—	—	8	13	9
5.613	16.839	11.267	2.630	10.520	6.689	2.223	12.832	8.282	29.412	68.851	44.027

attivi e non attivi, per specie della convivenza

ATTIVI			COMPONENTI NON ATTIVI			TOTALE COMPONENTI			
IN CERCA DI PRIMA OCCUPAZIONE	TOTALE			MASCHI	FEMMINE	MASCHI E FEMMINE	MASCHI	FEMMINE	MASCHI E FEMMINE
	MASCHI	FEMMINE	MASCHI E FEMMINE						
—	4	97	101	3	133	136	7	230	237
—	9	30	39	32	23	55	41	53	94
2	13	79	92	56	140	196	69	219	288
—	2	20	22	—	—	—	2	20	22
—	2	—	2	25	—	25	27	—	27
—	5	9	14	—	3	3	5	12	17
—	—	—	—	—	—	—	—	—	—
—	122	11	133	29	45	74	151	56	207
2	157	246	403	145	344	489	302	590	892

presenti per sesso e specie della convivenza

NENTI	da 26 a 50			da 51 a 75			da 76 a 100			oltre 100		
	CONVIVENZE	COMPONENTI		CONVIVENZE	COMPONENTI		CONVIVENZE	COMPONENTI		CONVIVENZE	COMPONENTI	
		MF	M		MF	M		MF	M		MF	M
1	2	59	26	—	—	—	—	—	—	—	—	—
—	3	90	50	—	—	—	—	—	—	1	106	106
14	4	121	70	2	125	65	1	88	33	—	—	—
—	—	—	—	—	—	—	1	80	45	2	416	183
—	—	—	—	—	—	—	—	—	—	1	126	119
18	—	—	—	—	—	—	—	—	—	—	—	—
37	1	27	26	—	—	—	—	—	—	—	—	—
21	1	28	28	—	—	—	1	83	29	—	—	—
91	11	325	200	2	125	65	3	251	107	4	648	408

TAV. 24 - Abitazioni occupate per numero di occupanti,

NUMERO DI STANZE — TITOLO DI GODIMENTO	ABITAZIONI OCCUPATE					
	1	2	3	4	5	6
Abitazioni occupate	6.560	8.867	8.026	9.029	5.735	3.001
1	137	35	20	14	5	3
2	705	282	182	130	64	31
3	1.449	1.372	816	703	348	145
4	1.810	2.615	2.196	2.156	1.194	588
5	1.227	2.226	2.318	2.845	1.731	877
6	615	1.246	1.311	1.589	1.140	601
7	288	555	601	821	603	361
8	163	261	303	389	338	200
9 e piu'	166	275	279	382	312	195
- di cui in proprieta'	5.603	7.631	6.366	7.245	4.757	2.578
1	72	21	12	8	5	2
2	549	197	97	58	35	17
3	1.235	1.121	553	407	225	93
4	1.567	2.213	1.607	1.550	860	444
5	1.074	1.950	1.870	2.348	1.441	754
6	552	1.124	1.142	1.394	1.007	550
7	259	508	542	754	564	341
8	150	243	283	369	322	190
9 e piu'	145	254	260	357	298	187
- di cui in affitto	552	897	1.282	1.432	804	337
1	34	10	5	4	—	—
2	83	67	63	61	20	8
3	139	195	210	247	103	38
4	160	303	487	493	277	125
5	84	201	328	404	248	102
6	31	83	123	147	108	37
7	7	24	44	44	29	16
8	5	6	14	18	11	8
9 e piu'	9	8	8	14	8	3
Abit.occup.senza stanze esclusivam.ad altro uso	6.560	8.867	8.026	9.029	5.735	3.001
1	138	35	20	15	5	3
2	728	289	189	135	66	31
3	1.470	1.401	834	716	359	147
4	1.816	2.661	2.254	2.214	1.226	610
5	1.223	2.245	2.324	2.889	1.770	891
6	597	1.235	1.302	1.566	1.136	612
7	285	530	584	806	595	338
8	160	245	282	355	313	200
9 e piu'	143	226	237	333	265	169
- di cui in proprieta'	5.603	7.631	6.366	7.245	4.757	2.578
1	72	21	12	9	5	2
2	564	201	103	62	36	17
3	1.256	1.142	561	415	232	95
4	1.572	2.258	1.658	1.594	892	465
5	1.075	1.965	1.879	2.396	1.477	765
6	532	1.117	1.140	1.377	1.005	564
7	260	490	528	742	558	318
8	147	228	263	338	299	190
9 e piu'	125	209	222	312	253	162
- di cui in affitto	552	897	1.282	1.432	804	337
1	35	10	5	4	—	—
2	90	69	63	62	21	8
3	137	201	216	251	107	38
4	159	301	495	502	275	126
5	82	205	325	399	250	102
6	31	76	116	143	108	37
7	5	23	42	45	26	16
8	4	5	12	15	10	8
9 e piu'	9	7	8	11	7	2
Abit.occ.senza stanze esclus.altro uso e cucine	6.560	8.867	8.026	9.029	5.735	3.001
1	619	234	136	117	54	22
2	1.533	1.342	803	648	336	133
3	1.846	2.550	2.151	2.132	1.158	585
4	1.308	2.387	2.399	2.925	1.788	889
5	632	1.292	1.372	1.639	1.186	629
6	313	585	640	878	638	379
7	166	248	280	352	304	192
8	70	133	135	206	152	97
9 e piu'	73	96	110	132	119	75
- di cui in proprieta'	5.603	7.631	6.366	7.245	4.757	2.578
1	443	169	79	54	33	12
2	1.285	1.069	522	366	210	88
3	1.592	2.151	1.564	1.511	834	439
4	1.158	2.095	1.937	2.411	1.480	760
5	561	1.162	1.196	1.440	1.055	573
6	284	543	577	812	596	359
7	154	230	261	335	291	183
8	57	123	128	190	143	89
9 e piu'	69	89	102	126	115	75
- di cui in affitto	552	897	1.282	1.432	804	337
1	90	51	38	53	15	6
2	164	211	220	234	103	31
3	163	304	487	506	268	125
4	82	208	342	412	264	104
5	33	85	130	154	106	45
6	8	26	45	46	32	16
7	4	6	12	15	8	7
8	6	3	3	8	5	3
9 e piu'	2	3	5	4	3	—

numero di stanze e titolo di godimento

DA PERSONE				TOTALE			
7	8	9 e più		ABITAZIONI	STANZE	OCCUPANTI	
		ABITAZIONI	OCCUPANTI			FAMIGLIE	COMPONENTI
1.541	724	646	6.353	44.129	224.774	46.387	154.101
2	—	—	—	216	216	219	380
17	5	11	106	1.427	2.854	1.480	3.106
60	33	32	323	4.958	14.874	5.135	13.070
285	135	114	1.104	11.093	44.372	11.569	35.929
438	198	167	1.649	12.027	60.135	12.672	44.229
336	168	117	1.160	7.123	42.738	7.536	27.558
191	92	87	854	3.599	25.193	3.842	14.593
109	46	61	604	1.870	14.960	1.992	7.775
103	47	57	553	1.816	19.432	1.942	7.461
1.325	598	531	5.196	36.634	191.577	38.586	127.451
2	—	—	—	122	122	125	233
13	3	8	77	977	1.954	1.008	1.935
38	21	19	187	3.712	11.136	3.855	9.068
215	96	84	810	8.636	34.544	9.020	27.061
363	150	127	1.243	10.077	50.385	10.621	36.689
306	154	98	972	6.327	37.962	6.708	24.483
183	85	86	842	3.322	23.254	3.551	13.586
105	44	54	530	1.760	14.080	1.875	7.328
100	45	55	535	1.701	18.140	1.823	7.068
180	108	92	929	5.684	24.939	5.901	21.015
—	—	—	—	53	53	53	85
3	1	1	10	307	614	318	837
18	9	7	72	966	2.898	992	3.160
56	32	25	246	1.958	7.832	2.025	7.228
63	45	36	368	1.511	7.555	1.593	6.107
28	12	17	170	586	3.516	606	2.378
6	5	—	—	175	1.225	180	686
4	2	5	54	73	584	78	332
2	2	1	9	55	662	56	202
1.541	724	646	6.353	44.129	221.990	46.387	154.101
2	—	—	—	218	218	221	385
17	6	11	106	1.472	2.944	1.527	3.202
64	34	33	334	5.058	15.174	5.237	13.369
296	137	115	1.113	11.329	45.316	11.818	36.827
442	204	173	1.710	12.161	60.805	12.823	44.873
338	170	115	1.140	7.071	42.426	7.477	27.455
184	85	90	881	3.497	24.479	3.725	14.173
106	47	56	552	1.764	14.112	1.889	7.351
92	41	53	517	1.559	16.516	1.670	6.466
1.325	598	531	5.196	36.634	189.131	38.586	127.451
2	—	—	—	123	123	126	237
13	3	8	77	1.007	2.014	1.039	1.997
41	22	20	198	3.784	11.352	3.929	9.274
225	97	83	799	8.844	35.376	9.239	27.838
369	157	135	1.324	10.218	51.090	10.777	37.364
307	156	96	952	6.294	37.764	6.670	24.452
177	79	88	859	3.240	22.680	3.456	13.220
102	45	50	488	1.662	13.296	1.781	6.941
89	39	51	499	1.462	15.436	1.569	6.128
180	108	92	929	5.684	24.747	5.901	21.015
—	—	—	—	54	54	54	86
3	1	1	10	318	636	329	857
19	9	7	72	985	2.955	1.011	3.231
57	33	27	266	1.975	7.900	2.043	7.314
61	44	34	348	1.502	7.510	1.583	6.052
28	12	17	170	568	3.408	588	2.327
6	5	—	—	168	1.176	174	665
4	2	5	54	65	520	69	306
2	2	1	9	49	588	50	177
1.541	724	646	6.353	44.129	181.147	46.387	154.101
13	3	3	29	1.201	1.201	1.238	2.509
60	32	37	372	4.924	9.848	5.091	12.744
278	135	110	1.056	10.945	32.835	11.434	35.309
452	202	175	1.742	12.525	50.100	13.187	45.775
343	169	124	1.230	7.386	36.930	7.815	28.575
193	95	91	890	3.812	22.872	4.061	15.380
109	47	54	529	1.752	12.264	1.866	7.250
45	22	30	287	890	7.120	959	3.685
48	19	22	218	694	7.977	736	2.874
1.325	598	531	5.196	36.634	155.143	38.586	127.451
11	—	2	19	803	803	824	1.567
40	21	23	228	3.624	7.248	3.757	8.707
207	96	82	782	8.476	25.428	8.870	26.433
378	157	132	1.305	10.508	42.032	11.068	37.970
308	151	105	1.042	6.551	32.755	6.943	25.352
185	89	88	856	3.533	21.198	3.767	14.346
106	45	49	477	1.654	11.578	1.765	6.869
44	21	28	269	823	6.584	888	3.441
46	18	22	218	662	7.517	704	2.766
180	108	92	929	5.684	19.532	5.901	21.015
1	1	1	10	256	256	265	654
16	9	7	72	995	1.990	1.017	3.139
57	32	23	226	1.965	5.895	2.037	7.227
63	41	38	388	1.554	6.216	1.630	6.273
31	16	17	170	617	3.085	644	2.524
7	5	1	12	186	1.116	195	736
3	2	4	42	61	427	62	273
—	1	—	9	30	240	31	113
2	1	—	—	20	307	20	76

TAV. 25 - Abitazioni occupate per numero di stanze, numero di famiglie, figura giuridica

NUMERO FAMIGLIE — FIGURA GIURIDICA DEL PROPRIETARIO — EPOCA DI COSTRUZIONE E TITOLO DI GODIMENTO — NUMERO SERVIZI INSTALLATI	ABITAZIONI					
	1	2	3	4	5	6
ABITAZIONI OCCUPATE	216	1.427	4.958	11.093	12.027	7.123
- Da una famiglia						
- numero	213	1.374	4.782	10.628	11.403	6.725
- componenti	370	2.862	12.237	33.573	40.725	25.268
- Da due famiglie						
- numero	3	53	175	454	604	383
- componenti	10	244	829	2.277	3.383	2.176
- Da tre e più famiglie						
- numero	—	—	1	11	20	15
- componenti	—	—	4	79	121	114
Figura giuridica del proprietario						
- Persona fisica	202	1.350	4.722	10.390	11.150	6.845
- Impresa bancaria o assicuratrice	1	3	7	24	19	4
- Altra impresa: di costruzioni, immobiliare, industriale, commerciale, ecc.	3	5	5	23	31	33
- Cooperativa edilizia di abitazione	1	4	4	46	351	79
- a proprietà individuale	1	4	2	29	150	58
- a proprietà indivisa	—	—	2	17	201	21
- Stato, Regioni, Province, Comuni	7	23	97	222	135	50
- Enti previdenziali (INPS, INPDAl, ecc.)	—	2	3	15	11	12
- Istituto autonomo case popolari (IACP)	—	34	92	289	272	73
- Altro proprietario	2	6	28	84	58	27
Epoca di costruzione						
Prima del 1919	83	580	1.570	1.979	1.492	930
- di cui in proprietà	47	457	1.308	1.749	1.342	847
1919 - 1945	30	256	930	1.681	1.462	847
- di cui in proprietà	17	168	691	1.337	1.236	727
1946 - 1960	28	209	844	2.517	2.576	1.658
- di cui in proprietà	14	104	552	1.860	2.173	1.482
1961 - 1971	29	146	681	2.385	2.999	1.789
- di cui in proprietà	13	87	468	1.760	2.442	1.587
1972 - 1975	23	81	368	1.132	1.329	839
- di cui in proprietà	14	52	257	870	1.095	735
1976 - 1980	18	139	493	1.236	1.929	948
- di cui in proprietà	13	97	377	920	1.587	849
Dopo il 1980	5	16	72	163	240	112
- di cui in proprietà	4	12	59	140	202	100
Numero di servizi installati						
Acqua potabile, gabinetto, bagno, elettricità, riscaldamento	39	322	1.702	5.608	7.525	4.542
Acqua potabile, gabinetto, bagno, elettricità	16	180	768	2.405	2.556	1.554
Acqua potabile, gabinetto, bagno	—	1	3	3	4	1
Acqua potabile, gabinetto, elettricità	44	314	884	1.182	661	349
Acqua potabile, gabinetto	2	6	8	11	3	3
Acqua potabile, elettricità	15	88	134	99	50	25
Gabinetto, elettricità	14	35	36	20	14	6
Altre combinazioni	52	451	1.403	1.746	1.207	640
Solo acqua potabile	2	4	1	1	—	1
Solo gabinetto	10	10	7	7	4	2
Solo elettricità	9	9	12	9	2	—
Nessun servizio	13	7	—	2	1	—

del proprietario, epoca di costruzione e titolo di godimento, numero di servizi installati

CON STANZE				TOTALE			
7	8	9 e più		ABITAZIONI	STANZE	OCCUPANTI	
		ABITAZIONI	STANZE			FAMIGLIE	COMPONENTI
3.599	1.870	1.816	19.432	44.129	224.774	46.387	154.101
3.368	1.754	1.699	18.226	41.946	213.018	41.946	—
13.255	7.089	6.788	—	—	—	—	142.167
219	110	108	1.117	2.109	11.298	4.218	—
1.235	640	612	—	—	—	—	11.406
12	6	9	89	74	458	223	—
103	46	61	—	—	—	—	528
3.491	1.820	1.771	18.931	41.741	213.376	43.861	144.199
1	2	4	39	65	305	67	223
8	3	2	29	113	582	115	414
32	15	9	88	541	2.866	567	1.962
22	9	4	40	279	1.495	292	1.038
10	6	5	48	262	1.371	275	924
32	19	9	88	594	2.671	637	2.472
3	2	1	10	49	247	51	174
17	3	1	16	781	3.457	838	3.762
15	6	19	231	245	1.270	251	895
504	288	389	4.520	7.815	37.261	8.222	21.393
466	265	361	4.188	6.842	33.243	7.213	18.306
542	283	272	2.819	6.303	31.325	6.654	19.187
485	253	237	2.467	5.151	26.202	5.444	15.162
834	432	396	4.225	9.494	49.393	10.053	36.078
777	412	371	3.917	7.745	41.727	8.233	29.686
886	472	395	4.064	9.782	51.675	10.271	38.113
813	451	381	3.924	8.002	43.586	8.419	31.667
362	225	178	1.856	4.537	23.686	4.738	17.037
342	216	175	1.818	3.756	20.194	3.927	14.204
431	149	168	1.753	5.511	28.014	5.736	19.959
402	142	159	1.642	4.546	23.639	4.732	16.378
40	21	18	195	687	3.420	713	2.334
37	21	17	184	592	2.986	618	2.048
2.388	1.284	1.313	14.011	24.723	134.097	26.056	92.363
796	409	325	3.471	9.009	46.719	9.514	33.221
1	—	—	—	13	56	13	41
147	66	45	490	3.692	15.498	3.819	9.918
1	—	—	—	34	122	34	82
12	5	5	52	433	1.565	449	863
3	2	2	20	132	435	139	313
250	104	125	1.378	5.978	25.982	6.247	17.125
—	—	1	10	10	33	10	10
—	—	—	—	40	111	41	61
1	—	—	—	42	116	42	74
—	—	—	—	23	40	23	30

TAV. 26 - Abitazioni occupate per tipo di fabbricato,

NUMERO STANZE — EPOCA DI COSTRUZIONE — SERVIZI INSTALLATI	FABBRICATO UTILIZZATO ESCLUSIVAMENTE AD USO ABITATIVO PER NUMERO DI ABITAZIONI						TOTALE
	1	2	da 3 a 8	da 9 a 15	da 16 a 30	31 e più	
ABITAZIONI	34.483	3.880	2.432	329	352	35	41.511
STANZE	176.048	19.596	11.679	1.581	1.695	193	210.792
FAMIGLIE	36.239	4.092	2.577	337	361	36	43.642
OCCUPANTI	119.213	13.543	9.106	1.337	1.253	128	144.580
Numero stanze							
1	154	20	9	—	1	—	184
2	1.111	112	90	8	6	1	1.328
3	4.040	398	263	26	18	1	4.746
4	8.486	1.075	802	82	73	16	10.534
5	9.083	1.120	730	145	209	8	11.295
6	5.690	611	315	51	33	4	6.704
7	2.951	270	88	12	7	—	3.328
8	1.520	142	71	4	3	3	1.743
9 e più	1.448	132	64	1	2	2	1.649
Epoca di costruzione							
Prima del 1919	6.878	410	237	9	5	4	7.543
1919 - 1945	5.229	443	261	11	4	2	5.950
1946 - 1960	7.409	794	644	62	26	16	8.951
1961 - 1971	7.206	1.125	699	85	85	5	9.205
1972 - 1975	3.409	515	216	52	18	1	4.211
1976 - 1980	3.860	527	362	103	153	5	5.010
Dopo il 1980	492	66	13	7	61	2	641
Servizi installati							
Acqua potabile	34.052	3.842	2.410	327	350	35	41.016
Gabinetto	33.436	3.799	2.384	328	348	33	40.328
Bagno	25.815	3.407	2.242	319	344	31	32.158
Elettricità	34.262	3.866	2.424	328	352	35	41.267
Riscaldamento	22.757	3.117	1.994	295	326	32	28.521

numero di stanze, epoca di costruzione, servizi installati

FABBRICATO UTILIZZATO PREVALENTEMENTE AD USO ABITATIVO PER NUMERO DI ABITAZIONI							FABBRICATO UTILIZZATO PREVALENTE- MENTE AD USO NON ABITATIVO	FABBRICATO RURALE
1	2	da 3 a 8	da 9 a 15	da 16 a 30	31 e più	TOTALE		
1.211	310	234	200	203	39	2.197	186	235
7.101	1.697	1.221	1.021	944	156	12.140	834	1.008
1.268	340	241	211	206	39	2.305	194	246
4.506	1.234	872	729	634	99	8.074	573	874
4	1	—	—	4	—	9	13	10
34	5	6	5	4	6	60	20	19
86	27	18	9	11	2	153	36	23
209	65	59	41	64	24	462	29	68
279	77	74	87	86	2	605	44	83
213	56	36	43	26	3	377	20	22
167	44	22	9	7	2	251	12	8
85	20	9	4	1	—	119	6	2
134	15	10	2	—	—	161	6	—
150	26	27	3	1	1	208	31	33
186	81	21	3	—	1	292	37	24
266	53	28	26	—	1	374	30	139
289	58	91	46	46	—	530	34	13
148	45	33	40	19	4	289	27	10
152	45	31	78	127	30	463	22	16
20	2	3	4	10	2	41	5	—
1.186	302	232	197	203	39	2.159	169	203
1.166	303	231	200	203	39	2.142	174	218
981	274	225	195	202	39	1.916	129	147
1.196	309	233	200	203	39	2.180	180	213
789	260	205	188	197	39	1.678	130	188

TAV. 27 - Abitazioni occupate per servizi installati, numero di occupanti,

NUMERO OCCUPANTI — NUMERO STANZE — TITOLO DI GODIMENTO — FIGURA GIURIDICA DEL PROPRIETARIO ED EPOCA DI COSTRUZIONE	TOTALE ABITAZIONI	ACQUA POTABILE				
		DI ACQUEDOTTO			DI POZZO O CISTERNA	TOTALE
		Nell'abitazione	Fuori dell'abitazione	TOTALE		
ABITAZIONI OCCUPATE	44.129	40.363	2.570	42.933	614	43.547
STANZE	224.774	208.774	10.786	219.560	2.999	222.559
FAMIGLIE	46.387	42.452	2.691	45.143	645	45.788
OCCUPANTI	154.101	143.061	7.063	150.124	2.403	152.527
Numero occupanti						
1	6.560	5.381	853	6.234	68	6.302
2	8.867	8.066	645	8.711	84	8.795
3	8.026	7.478	378	7.856	104	7.960
4	9.029	8.537	273	8.810	135	8.945
5	5.735	5.410	167	5.577	115	5.692
6	3.001	2.818	97	2.915	59	2.974
7	1.541	1.430	72	1.502	23	1.525
8	724	658	42	700	17	717
9 e più	646	585	43	628	9	637
Numero stanze						
1	216	125	28	153	8	161
2	1.427	1.036	270	1.306	24	1.330
3	4.958	4.155	604	4.759	69	4.828
4	11.093	10.042	786	10.828	158	10.986
5	12.027	11.278	479	11.757	180	11.937
6	7.123	6.736	216	6.952	106	7.058
7	3.599	3.438	109	3.547	36	3.583
8	1.870	1.800	39	1.839	21	1.860
9 e più	1.816	1.753	39	1.792	12	1.804
Titolo di godimento						
Proprietà	36.634	33.552	2.286	35.838	367	36.205
Affitto	5.684	5.242	182	5.424	189	5.613
Altro titolo	1.811	1.569	102	1.671	58	1.729
Figura giuridica del proprietario ed epoca di costruzione						
Persona fisica	41.741	38.215	2.546	40.761	441	41.202
Prima del 1919	7.744	6.427	1.087	7.514	41	7.555
1919 - 1945	5.956	5.202	635	5.837	46	5.883
1946 - 1960	8.914	8.367	403	8.770	78	8.848
1961 - 1971	9.272	8.880	233	9.113	106	9.219
1972 - 1975	4.355	4.159	79	4.238	64	4.302
1976 - 1980	4.897	4.627	103	4.730	93	4.823
Dopo il 1980	603	553	6	559	13	572
Imprese	178	123	3	126	45	171
Prima del 1919	9	8	—	8	1	9
1919 - 1945	9	8	—	8	1	9
1946 - 1960	22	21	1	22	—	22
1961 - 1971	22	13	1	14	4	18
1972 - 1975	50	22	1	23	25	48
1976 - 1980	54	41	—	41	13	54
Dopo il 1980	12	10	—	10	1	11
Cooperative edilizie a proprietà individuale e indivisa	541	529	1	530	10	540
Prima del 1919	5	4	1	5	—	5
1919 - 1945	6	6	—	6	—	6
1946 - 1960	33	33	—	33	—	33
1961 - 1971	60	60	—	60	—	60
1972 - 1975	26	25	—	25	1	26
1976 - 1980	349	340	—	340	8	348
Dopo il 1980	62	61	—	61	1	62
Stato, Regioni, Province, Comuni, IACP	1.375	1.236	16	1.252	100	1.352
Prima del 1919	13	8	1	9	1	10
1919 - 1945	284	258	6	264	11	275
1946 - 1960	394	370	2	372	16	388
1961 - 1971	384	329	4	333	48	381
1972 - 1975	97	93	2	95	—	95
1976 - 1980	193	168	1	169	24	193
Dopo il 1980	10	10	—	10	—	10
Enti previdenziali	49	47	1	48	1	49
Prima del 1919	2	1	1	2	—	2
1919 - 1945	2	2	—	2	—	2
1946 - 1960	24	24	—	24	—	24
1961 - 1971	10	10	—	10	—	10
1972 - 1975	1	1	—	1	—	1
1976 - 1980	10	9	—	9	1	10
Dopo il 1980	—	—	—	—	—	—
Altro proprietario	245	213	3	216	17	233
Prima del 1919	42	39	1	40	—	40
1919 - 1945	46	39	—	39	5	44
1946 - 1960	107	94	1	95	7	102
1961 - 1971	34	29	1	30	4	34
1972 - 1975	8	7	—	7	—	7
1976 - 1980	8	5	—	5	1	6
Dopo il 1980	—	—	—	—	—	—

numero di stanze, titolo di godimento, figura giuridica del proprietario ed epoca di costruzione

GABINETTO								BAGNO	ELETTRICITÀ	RISCALDAMENTO	
Nell'abitazione				Fuori dell'abitazione		TOTALE				Impianto fisso	Con apparecchi singoli
1	2 o più	TOTALE	di cui con scarico	TOTALE	di cui con scarico	Numero	di cui con scarico				
28.770	5.240	34.010	31.351	8.852	4.598	42.862	35.949	34.350	43.840	3.745	26.772
145.479	34.252	179.731	167.435	39.890	21.907	219.621	189.342	183.991	223.670	21.886	137.261
30.213	5.527	35.740	32.969	9.343	4.889	45.083	37.858	36.208	46.091	3.930	28.184
102.923	20.670	123.593	115.520	27.341	15.504	150.934	131.024	127.828	153.385	14.160	94.652
3.576	349	3.925	3.208	2.091	736	6.016	3.944	3.230	6.419	324	3.598
5.631	752	6.383	5.799	2.235	1.116	8.618	6.915	6.302	8.825	541	5.445
5.455	989	6.444	6.037	1.434	837	7.878	6.874	6.717	7.997	741	4.913
6.223	1.412	7.635	7.248	1.241	788	8.876	8.036	8.020	8.996	1.061	5.651
3.942	918	4.860	4.593	799	505	5.659	5.098	5.089	5.714	595	3.542
2.066	433	2.499	2.354	462	280	2.961	2.634	2.596	2.991	255	1.837
1.000	220	1.220	1.143	288	174	1.508	1.317	1.304	1.536	132	934
476	95	571	534	142	80	713	614	596	720	54	445
401	72	473	435	160	82	633	517	496	642	42	407
99	4	103	54	64	22	167	76	59	185	12	77
674	10	684	517	555	162	1.239	679	514	1.386	45	726
2.900	50	2.950	2.451	1.706	665	4.656	3.116	2.534	4.903	125	2.964
7.641	402	8.043	7.368	2.753	1.422	10.796	8.790	8.161	11.025	608	6.694
8.453	1.448	9.901	9.283	1.914	1.161	11.815	10.444	10.251	11.980	1.259	7.422
4.827	1.182	6.009	5.644	1.009	626	7.018	6.270	6.214	7.095	717	4.430
2.219	857	3.076	2.940	466	294	3.542	3.234	3.236	3.587	405	2.221
1.093	554	1.647	1.566	199	135	1.846	1.701	1.717	1.867	261	1.120
864	733	1.597	1.528	186	111	1.783	1.639	1.664	1.812	313	1.118
23.482	4.312	27.794	25.574	7.763	4.090	35.557	29.664	28.284	36.415	2.736	22.123
4.073	734	4.807	4.491	768	367	5.575	4.858	4.700	5.649	825	3.523
1.215	194	1.409	1.286	321	141	1.730	1.427	1.366	1.776	184	1.126
27.337	4.408	31.745	29.197	8.769	4.567	40.514	33.764	32.153	41.467	2.893	25.648
3.805	243	4.048	3.301	3.219	1.409	7.267	4.710	3.757	7.653	120	4.742
3.427	221	3.648	3.203	2.105	1.079	5.753	4.282	3.701	5.914	93	3.563
6.259	594	6.853	6.358	1.882	1.158	8.735	7.516	7.285	8.866	271	5.762
6.727	1.403	8.130	7.718	964	598	9.094	8.316	8.311	9.238	964	5.810
3.203	759	3.962	3.770	301	161	4.263	3.931	4.011	4.339	628	2.538
3.493	1.054	4.547	4.318	268	149	4.815	4.467	4.538	4.863	741	2.864
423	134	557	529	30	13	587	542	550	594	76	369
53	110	163	158	11	6	174	164	163	176	128	32
4	3	7	7	2	2	9	9	8	9	2	4
7	—	7	6	2	1	9	7	6	9	1	6
13	6	19	18	3	1	22	19	18	22	8	10
9	10	19	19	2	1	21	20	19	20	11	8
7	39	46	44	2	1	48	45	47	50	44	2
13	40	53	52	—	—	53	52	53	54	50	2
—	12	12	12	—	—	12	12	12	12	12	—
107	428	535	514	3	—	538	514	531	541	408	110
2	2	4	3	1	—	5	3	2	5	—	5
5	—	5	4	1	—	6	4	4	6	1	5
16	16	32	31	1	—	33	31	31	33	9	22
14	46	60	58	—	—	60	58	60	60	35	23
4	22	26	25	—	—	26	25	26	26	18	7
52	295	347	334	—	—	347	334	347	349	298	36
14	47	61	59	—	—	61	59	61	62	47	12
1.057	256	1.313	1.247	41	12	1.354	1.259	1.265	1.363	285	778
8	1	9	8	3	2	12	10	10	13	—	10
236	13	249	238	26	8	275	246	235	279	9	240
373	10	383	358	9	1	392	359	350	391	14	259
302	75	377	361	1	—	378	361	377	383	107	182
74	21	95	92	—	—	96	92	94	95	25	36
55	136	191	181	1	1	192	182	189	192	121	50
9	—	9	9	—	—	9	9	10	10	9	1
27	20	47	46	2	—	49	46	46	49	11	30
1	—	1	1	1	—	2	1	1	2	—	2
1	1	2	2	—	—	2	2	2	2	1	1
23	—	23	22	1	—	24	22	23	24	—	20
2	8	10	10	—	—	10	10	9	10	—	6
—	1	1	1	—	—	1	1	1	1	—	1
—	10	10	10	—	—	10	10	10	10	10	—
—	—	—	—	—	—	—	—	—	—	—	—
189	18	207	189	26	13	233	202	192	244	20	174
31	4	35	30	5	2	40	32	30	41	4	29
31	4	35	29	6	2	41	31	32	46	—	39
89	4	93	88	11	6	104	94	85	107	5	79
26	5	31	29	2	2	33	31	31	34	7	20
6	1	7	7	—	—	7	7	8	8	1	4
6	—	6	6	2	1	8	7	6	8	3	3

TAV. 28 - Abitazioni occupate per numero di stanze e numero

FAMIGLIE PER NUMERO DI COMPONENTI E CONDIZIONE OCCUPAZIONALE	ABITAZIONI					
	1	2	3	4	5	6
Famiglie con 1 componente	140	728	1.510	1.920	1.326	666
- Non occupato	111	614	1.302	1.584	1.040	528
- Occupato	29	114	208	336	286	138
Famiglie con 2 componenti	33	279	1.394	2.685	2.342	1.317
- Tutti non occupati	17	192	959	1.752	1.345	768
- Uno occupato	10	75	359	742	786	422
- Tutti occupati	6	12	76	191	211	127
Famiglie con 3 componenti	20	177	806	2.239	2.355	1.344
- Tutti non occupati	6	58	259	673	595	380
- Uno occupato	9	99	434	1.209	1.295	667
- Due occupati	4	20	109	345	443	280
- Tutti occupati	1	—	4	12	22	17
Famiglie con 4 componenti	14	133	690	2.150	2.886	1.615
- Tutti non occupati	2	23	130	324	408	251
- Uno occupato	10	94	469	1.337	1.729	872
- Due occupati	2	16	81	428	673	419
- Tre occupati	—	—	9	59	66	66
- Tutti occupati	—	—	1	2	10	7
Famiglie con 5 componenti	5	58	331	1.133	1.683	1.114
- Tutti non occupati	2	12	55	159	235	161
- Uno occupato	1	33	198	679	962	588
- Due occupati	—	9	57	218	373	285
- Tre occupati	1	4	19	64	94	66
- Quattro occupati	1	—	2	13	17	14
- Tutti occupati	—	—	—	—	2	—
Famiglie con 6 e più componenti	4	52	227	966	1.435	1.067
Numero componenti	26	356	1.566	6.598	9.763	7.292
Famiglie con tutti i componenti non occupati	—	5	54	150	138	109
Numero componenti	—	35	369	1.026	925	716
Famiglie con componenti parte occupati e parte non occupati	4	47	173	816	1.297	958
Numero componenti	26	321	1.197	5.572	8.838	6.576
Famiglie con tutti i componenti occupati	—	—	—	—	—	—
Numero componenti	—	—	—	—	—	—
TOTALE	216	1.427	4.958	11.093	12.027	7.123

dei componenti delle famiglie secondo la condizione occupazionale

CON STANZE				TOTALE			
7	8	9 e più		ABITAZIONI	STANZE	OCCUPANTI	
		ABITAZIONI	STANZE			FAMIGLIE	COMPONENTI
315	177	186	1.981	6.968	30.034	6.968	6.968
225	128	130	1.414	5.662	23.962	5.662	5.662
90	49	56	567	1.306	6.072	1.306	1.306
599	288	294	3.243	9.231	44.865	9.231	18.462
341	144	143	1.593	5.661	26.751	5.661	11.322
202	108	115	1.228	2.819	14.173	2.819	5.638
56	36	36	422	751	3.941	751	1.502
621	316	282	3.053	8.160	41.515	8.160	24.480
174	91	79	882	2.315	11.674	2.315	6.945
287	152	134	1.443	4.286	21.490	4.286	12.858
154	70	61	638	1.486	7.922	1.486	4.458
6	3	8	90	73	429	73	219
837	393	386	4.303	9.104	48.376	9.104	36.416
117	51	60	679	1.366	7.186	1.366	5.464
432	191	165	1.915	5.299	27.297	5.299	21.196
253	128	128	1.377	2.128	12.040	2.128	8.512
32	20	28	280	280	1.653	280	1.120
3	3	5	52	31	200	31	124
598	322	308	3.131	5.552	30.638	5.552	27.760
61	24	30	311	739	3.898	739	3.695
288	151	102	1.045	3.002	15.984	3.002	15.010
188	96	124	1.253	1.350	7.973	1.350	6.750
48	39	38	381	373	2.217	373	1.865
10	12	13	132	82	526	82	410
3	—	1	9	6	40	6	30
629	374	360	3.721	5.114	29.346	5.114	—
4.345	2.613	2.501	—	—	—	—	35.060
52	28	33	333	569	3.037	569	—
339	190	216	—	—	—	—	3.816
576	346	327	3.388	4.544	26.302	4.544	—
4.000	2.423	2.285	—	—	—	—	31.238
1	—	—	—	1	7	1	—
6	—	—	—	—	—	—	6
3.599	1.870	1.816	19.432	44.129	224.774	44.129	149.146

TAV. 29 - Abitazioni non occupate per numero di stanze, motivo della non occupazione, tipo di fabbricato, figura giuridica del proprietario ed epoca di costruzione

MOTIVO DELLA NON OCCUPAZIONE — TIPO DI FABBRICATO — FIGURA GIURIDICA DEL PROPRIETARIO — EPOCA DI COSTRUZIONE	ABITAZIONI CON STANZE										TOTALE	
	1	2	3	4	5	6	7	8	9 e più		ABITAZIONI	STANZE
									ABITAZIONI	STANZE		
ABITAZIONI NON OCCUPATE	210	1.175	2.249	3.129	2.147	907	325	169	196	2.249	10.507	43.876
Motivo della non occupazione												
- Disponibile per la vendita o l'affitto	14	113	414	626	359	131	39	17	23	301	1.736	7.277
- Utilizzabile per vacanza	93	572	874	1.387	956	420	140	69	88	992	4.599	19.231
- Utilizzabile per lavoro	30	135	150	177	65	29	18	9	10	101	623	2.256
- Altro motivo	73	355	811	939	767	327	128	74	75	855	3.549	15.112
Tipo di fabbricato in cui è situata l'abitazione												
Utilizzato esclusivamente ad uso abitativo	124	796	1.695	2.564	1.729	725	246	130	146	1.607	8.155	34.421
- Con 1 abitazione	100	691	1.304	1.924	1.332	635	219	111	129	1.400	6.445	27.381
- Con 2 abitazioni	17	46	145	354	219	73	15	11	10	100	890	3.786
- Da 3 a 8 abitazioni	3	42	168	210	109	14	8	6	6	97	566	2.261
- Da 9 a 15 abitazioni	3	12	62	50	32	3	2	2	—	—	166	621
- Da 16 a 30 abitazioni	1	5	13	22	37	—	2	—	1	10	81	347
- Con 31 e più abitazioni	—	—	3	4	—	—	—	—	—	—	7	25
Utilizzato prevalentemente ad uso abitativo	31	163	283	297	262	113	40	21	30	384	1.240	5.214
- Con 1 abitazione	29	123	210	170	161	91	33	16	25	277	858	3.572
- Con 2 abitazioni	2	9	19	25	43	9	5	4	2	26	118	539
- Da 3 a 8 abitazioni	—	4	16	23	17	1	—	1	1	9	63	256
- Da 9 a 15 abitazioni	—	10	27	25	20	4	1	—	2	72	89	404
- Da 16 a 30 abitazioni	—	13	8	32	21	7	1	—	—	—	82	332
- Con 31 e più abitazioni	—	4	3	22	—	1	—	—	—	—	30	111
Utilizzato prevalentemente ad uso non abitativo	46	164	202	181	136	57	34	15	17	183	852	3.267
Rurale	9	52	69	87	20	12	5	3	3	75	260	974
Figura giuridica del proprietario												
- Persona fisica	200	1.129	2.141	2.941	1.988	883	311	164	185	2.055	9.942	41.427
- Imprese	—	21	7	49	21	7	4	—	3	80	112	514
- Cooperative edilizie a proprietà individuale e indivisa	1	—	1	7	50	5	1	1	1	10	67	337
- Stato, Regioni, Provincie, Comuni, IACP	4	13	85	108	71	5	4	1	3	36	294	1.174
- Enti previdenziali	—	—	—	—	—	—	—	—	—	—	—	—
- Altro proprietario	5	12	15	24	17	7	5	3	4	68	92	424
Epoca di costruzione												
Fino al 1945	47	427	759	678	359	194	59	52	68	801	2.643	10.479
- di cui utilizzabili per vacanza	11	158	160	161	98	61	14	15	19	208	697	2.733
1946-1971	49	319	579	1.022	655	217	104	43	41	488	3.029	12.649
- di cui utilizzabili per vacanza	26	188	325	543	329	104	44	20	17	220	1.596	6.506
Dopo il 1971	51	258	533	1.232	1.077	473	156	66	79	833	3.925	17.770
- di cui utilizzabili per vacanza	24	145	292	666	520	248	81	31	49	536	2.056	9.293
Epoca non indicata	63	171	378	197	56	23	6	8	8	127	910	2.978
- di cui utilizzabili per vacanza	32	81	97	17	9	7	1	3	3	28	250	699

TAV. 30 - Occupati per settore di attività economica, luogo di lavoro, tempo impiegato e mezzo utilizzato**A — AGRICOLTURA, CACCIA, FORESTE E PESCA**

LUOGO DI LAVORO — TEMPO IMPIEGATO (minuti)	MEZZO UTILIZZATO								TOTALE	di cui persone che hanno effettuato più di uno spostamento
	NESSUN MEZZO (a piedi)	FERROVIA, TRAM, METROPOLITANA, ALTRO MEZZO PUBBLICO SU ROTAIA	AUTOBUS, FILOBUS, CORRIERA, ALTRO MEZZO PUBBLICO SU GOMMA	AUTOBUS AZIENDALE	AUTO PRIVATA COME		MOTOCICLETTA, CICLOMOTORE, SCOOTER	ALTRO MEZZO		
					CONDUCENTE	TRASPORTATO				
STESSO COMUNE DI RESIDENZA	1.528	15	22	15	1.847	317	855	697	5.296	3.329
-Fino a 15	680	4	7	7	843	123	404	200	2.268	1.529
-Da 16 a 30	496	5	10	5	738	137	382	259	2.032	1.177
-Da 31 a 60	216	2	3	2	188	43	47	154	655	399
-Oltre 60	136	4	2	1	78	14	22	84	341	224
di cui nel Comune capoluogo										
-Fino a 15	62	—	—	—	101	13	18	21	215	146
-Da 16 a 30	14	1	—	—	35	2	8	4	64	39
-Da 31 a 60	1	1	—	—	3	—	1	—	6	3
-Oltre 60	—	2	—	—	1	—	—	—	3	1
ALTRO COMUNE DELLA STESSA PROVINCIA	12	4	6	5	344	55	180	25	631	225
-Fino a 15	6	—	2	2	123	13	54	5	205	94
-Da 16 a 30	2	1	3	3	171	28	113	12	333	97
-Da 31 a 60	1	2	—	—	40	12	10	6	71	26
-Oltre 60	3	1	1	—	10	2	3	2	22	8
di cui nel Comune capoluogo										
-Fino a 15	3	—	—	1	35	3	18	1	61	31
-Da 16 a 30	1	—	3	—	49	4	25	3	85	13
-Da 31 a 60	—	2	—	—	13	3	5	1	24	5
-Oltre 60	—	—	—	—	8	1	3	—	12	2
ALTRA PROVINCIA DELLA STESSA REGIONE	1	6	4	2	41	2	10	—	66	11
-Fino a 15	—	—	—	—	11	—	3	—	14	1
-Da 16 a 30	—	—	1	1	16	1	6	—	25	6
-Da 31 a 60	—	—	—	1	6	—	1	—	8	1
-Oltre 60	1	6	3	—	8	1	—	—	19	3
di cui nel Comune capoluogo										
-Fino a 15	—	—	—	—	—	—	—	—	—	—
-Da 16 a 30	—	—	—	—	—	—	—	—	—	—
-Da 31 a 60	—	—	—	—	2	—	—	—	2	1
-Oltre 60	—	2	2	—	5	1	—	—	10	2
PROVINCIE DI ALTRE REGIONI	—	—	—	—	—	—	—	—	—	—
-Fino a 15	—	—	—	—	—	—	—	—	—	—
-Da 16 a 30	—	—	—	—	—	—	—	—	—	—
-Da 31 a 60	—	—	—	—	—	—	—	—	—	—
-Oltre 60	—	—	—	—	—	—	—	—	—	—
di cui nel Comune capoluogo										
-Fino a 15	—	—	—	—	—	—	—	—	—	—
-Da 16 a 30	—	—	—	—	—	—	—	—	—	—
-Da 31 a 60	—	—	—	—	—	—	—	—	—	—
-Oltre 60	—	—	—	—	—	—	—	—	—	—
ESTERO	—	—	—	—	—	—	—	—	—	—
-Fino a 15	—	—	—	—	—	—	—	—	—	—
-Da 16 a 30	—	—	—	—	—	—	—	—	—	—
-Da 31 a 60	—	—	—	—	—	—	—	—	—	—
-Oltre 60	—	—	—	—	—	—	—	—	—	—
TOTALE	1.541	25	32	22	2.232	374	1.045	722	5.993	3.565

segue TAV. 30 — Occupati per settore di attività economica, luogo di lavoro, tempo impiegato e mezzo utilizzato

B — INDUSTRIE

LUOGO DI LAVORO — TEMPO IMPIEGATO (minuti)	MEZZO UTILIZZATO								TOTALE	di cui persone che hanno effettuato più di uno spostamento
	NESSUN MEZZO (a piedi)	FERROVIA, TRAM, METROPOLITANA, ALTRO MEZZO PUBBLICO SU ROTAIA	AUTOBUS, FILOBUS, CORRIERA, ALTRO MEZZO PUBBLICO SU GOMMA	AUTOBUS AZIENDALE	AUTO PRIVATA COME		MOTOCICLETTA, CICLOMOTORE, SCOOTER	ALTRO MEZZO		
					CONDUCENTE	TRASPORTATO				
STESSO COMUNE DI RESIDENZA	1.777	20	37	67	1.643	250	611	187	4.592	2.893
-Fino a 15	1.617	4	8	19	1.215	127	504	160	3.654	2.537
-Da 16 a 30	146	8	18	23	346	83	98	18	740	295
-Da 31 a 60	9	3	5	18	55	24	6	8	128	40
-Oltre 60	5	5	6	7	27	16	3	1	70	21
di cui nel Comune capoluogo										
-Fino a 15	224	1	3	6	462	25	133	30	884	600
-Da 16 a 30	34	—	2	6	80	10	25	2	159	79
-Da 31 a 60	2	—	—	—	8	2	3	2	17	8
-Oltre 60	1	2	1	—	5	—	—	—	9	6
ALTRO COMUNE DELLA STESSA PROVINCIA	21	43	59	58	1.225	186	192	8	1.792	471
-Fino a 15	19	2	7	4	407	51	84	6	580	276
-Da 16 a 30	2	20	18	15	573	80	90	1	799	140
-Da 31 a 60	—	16	22	30	200	42	15	1	326	34
-Oltre 60	—	5	12	9	45	13	3	—	87	21
di cui nel Comune capoluogo										
-Fino a 15	4	1	2	2	148	15	31	2	205	87
-Da 16 a 30	1	17	12	8	302	34	48	—	422	69
-Da 31 a 60	—	12	20	22	138	25	11	1	229	23
-Oltre 60	—	3	11	5	32	7	3	—	61	15
ALTRA PROVINCIA DELLA STESSA REGIONE	6	102	192	103	328	75	4	1	811	72
-Fino a 15	5	—	2	1	11	1	—	—	20	9
-Da 16 a 30	—	3	64	22	80	9	—	—	178	17
-Da 31 a 60	1	19	98	39	106	23	4	1	291	21
-Oltre 60	—	80	28	41	131	42	—	—	322	25
di cui nel Comune capoluogo										
-Fino a 15	—	—	—	—	—	—	—	—	—	—
-Da 16 a 30	—	—	—	—	—	—	—	—	—	—
-Da 31 a 60	—	3	6	6	21	4	4	1	45	8
-Oltre 60	—	42	3	13	54	22	—	—	134	19
PROVINCIE DI ALTRE REGIONI	—	—	—	—	—	—	—	—	—	—
-Fino a 15	—	—	—	—	—	—	—	—	—	—
-Da 16 a 30	—	—	—	—	—	—	—	—	—	—
-Da 31 a 60	—	—	—	—	—	—	—	—	—	—
-Oltre 60	—	—	—	—	—	—	—	—	—	—
di cui nel Comune capoluogo										
-Fino a 15	—	—	—	—	—	—	—	—	—	—
-Da 16 a 30	—	—	—	—	—	—	—	—	—	—
-Da 31 a 60	—	—	—	—	—	—	—	—	—	—
-Oltre 60	—	—	—	—	—	—	—	—	—	—
ESTERO	—	—	—	—	1	—	—	—	1	—
-Fino a 15	—	—	—	—	—	—	—	—	—	—
-Da 16 a 30	—	—	—	—	—	—	—	—	—	—
-Da 31 a 60	—	—	—	—	—	—	—	—	—	—
-Oltre 60	—	—	—	—	1	—	—	—	1	—
TOTALE	1.804	165	288	228	3.197	511	807	196	7.196	3.436

segue TAV. 30 — Occupati per settore di attività economica, luogo di lavoro, tempo impiegato e mezzo utilizzato

C — ALTRE ATTIVITÀ

LUOGO DI LAVORO — TEMPO IMPIEGATO (minuti)	MEZZO UTILIZZATO								TOTALE	di cui persone che hanno effettuato più di uno spostamento
	NESSUN MEZZO (a piedi)	FERROVIA, TRAM, METROPOLITANA, ALTRO MEZZO PUBBLICO SU ROTAIA	AUTOBUS, FILOBUS, CORRIERA, ALTRO MEZZO PUBBLICO SU GOMMA	AUTOBUS AZIENDALE	AUTO PRIVATA COME		MOTOCICLETTA, CICLOMOTORE, SCOOTER	ALTRO MEZZO		
					CONDUCENTE	TRASPORTATO				
STESSO COMUNE DI RESIDENZA	5.840	47	178	39	3.786	445	482	326	11.143	5.926
-Fino a 15	5.364	9	71	26	3.125	355	416	294	9.660	5.302
-Da 16 a 30	424	11	82	12	479	70	60	22	1.160	501
-Da 31 a 60	38	13	15	1	102	12	4	5	190	67
-Oltre 60	14	14	10	—	80	8	2	5	133	56
di cui nel Comune capoluogo										
-Fino a 15	1.678	4	50	14	2.093	259	225	148	4.471	2.467
-Da 16 a 30	292	3	26	10	240	27	31	16	645	309
-Da 31 a 60	28	3	2	1	30	5	2	1	72	35
-Oltre 60	3	4	1	—	13	—	2	1	24	14
ALTRO COMUNE DELLA STESSA PROVINCIA	40	250	597	33	2.825	332	164	15	4.256	1.149
-Fino a 15	27	11	103	6	1.030	108	83	3	1.371	524
-Da 16 a 30	12	90	302	15	1.266	155	64	9	1.913	473
-Da 31 a 60	1	107	152	10	438	51	11	2	772	114
-Oltre 60	—	42	40	2	91	18	6	1	200	38
di cui nel Comune capoluogo										
-Fino a 15	7	2	64	4	367	47	40	2	533	229
-Da 16 a 30	2	74	255	9	591	81	34	6	1.052	287
-Da 31 a 60	—	84	140	6	204	26	8	2	470	70
-Oltre 60	—	27	29	1	53	10	4	1	125	28
ALTRA PROVINCIA DELLA STESSA REGIONE	5	262	52	17	263	23	6	2	630	103
-Fino a 15	4	1	2	—	12	—	1	—	20	10
-Da 16 a 30	1	27	10	10	90	11	3	—	152	32
-Da 31 a 60	—	34	20	5	86	5	2	1	153	20
-Oltre 60	—	200	20	2	75	7	—	1	305	41
di cui nel Comune capoluogo										
-Fino a 15	—	—	—	—	—	—	—	—	—	—
-Da 16 a 30	—	—	—	—	—	—	—	—	—	—
-Da 31 a 60	—	8	5	2	34	—	1	—	50	11
-Oltre 60	—	173	10	1	42	4	—	1	231	33
PROVINCIE DI ALTRE REGIONI	—	—	—	—	—	—	—	—	—	—
-Fino a 15	—	—	—	—	—	—	—	—	—	—
-Da 16 a 30	—	—	—	—	—	—	—	—	—	—
-Da 31 a 60	—	—	—	—	—	—	—	—	—	—
-Oltre 60	—	—	—	—	—	—	—	—	—	—
di cui nel Comune capoluogo										
-Fino a 15	—	—	—	—	—	—	—	—	—	—
-Da 16 a 30	—	—	—	—	—	—	—	—	—	—
-Da 31 a 60	—	—	—	—	—	—	—	—	—	—
-Oltre 60	—	—	—	—	—	—	—	—	—	—
ESTERO	—	—	—	—	—	—	—	—	—	—
-Fino a 15	—	—	—	—	—	—	—	—	—	—
-Da 16 a 30	—	—	—	—	—	—	—	—	—	—
-Da 31 a 60	—	—	—	—	—	—	—	—	—	—
-Oltre 60	—	—	—	—	—	—	—	—	—	—
TOTALE	5.885	559	827	89	6.874	800	652	343	16.029	7.178


segue TAV. 30 — Occupati per settore di attività economica, luogo di lavoro, tempo impiegato e mezzo utilizzato

D — TOTALE


LUOGO DI LAVORO — TEMPO IMPIEGATO (minuti)	MEZZO UTILIZZATO								TOTALE	di cui persone che hanno effettuato più di uno spostamento
	NESSUN MEZZO (a piedi)	FERROVIA, TRAM, METROPOLITANA, ALTRO MEZZO PUBBLICO SU ROTAIA	AUTOBUS, FILOBUS, CORRIERA, ALTRO MEZZO PUBBLICO SU GOMMA	AUTOBUS AZIENDALE	AUTO PRIVATA COME		MOTOCICLETTA, CICLOMOTORE, SCOOTER	ALTRO MEZZO		
					CONDUCENTE	TRASPORTATO				
STESSO COMUNE DI RESIDENZA	9.145	82	237	121	7.276	1.012	1.948	1.210	21.031	12.148
-Fino a 15	7.661	17	86	52	5.183	605	1.324	654	15.582	9.368
-Da 16 a 30	1.066	24	110	40	1.563	290	540	299	3.932	1.973
-Da 31 a 60	263	18	23	21	345	79	57	167	973	506
-Oltre 60	155	23	18	8	185	38	27	90	544	301
di cui nel Comune capoluogo										
-Fino a 15	1.964	5	53	20	2.656	297	376	199	5.570	3.213
-Da 16 a 30	340	4	28	16	355	39	64	22	868	427
-Da 31 a 60	31	4	2	1	41	7	6	3	95	46
-Oltre 60	4	8	2	—	19	—	2	1	36	21
ALTRO COMUNE DELLA STESSA PROVINCIA	73	297	662	96	4.394	573	536	48	6.679	1.845
-Fino a 15	52	13	112	12	1.560	172	221	14	2.156	894
-Da 16 a 30	16	111	323	33	2.010	263	267	22	3.045	710
-Da 31 a 60	2	125	174	40	678	105	36	9	1.169	174
-Oltre 60	3	48	53	11	146	33	12	3	309	67
di cui nel Comune capoluogo										
-Fino a 15	14	3	66	7	550	65	89	5	799	347
-Da 16 a 30	4	91	270	17	942	119	107	9	1.559	369
-Da 31 a 60	—	98	160	28	355	54	24	4	723	98
-Oltre 60	—	30	40	6	93	18	10	1	198	45
ALTRA PROVINCIA DELLA STESSA REGIONE	12	370	248	122	632	100	20	3	1.507	186
-Fino a 15	9	1	4	1	34	1	4	—	54	20
-Da 16 a 30	1	30	75	33	186	21	9	—	355	55
-Da 31 a 60	1	53	118	45	198	28	7	2	452	42
-Oltre 60	1	286	51	43	214	50	—	1	646	69
di cui nel Comune capoluogo										
-Fino a 15	—	—	—	—	—	—	—	—	—	—
-Da 16 a 30	—	—	—	—	—	—	—	—	—	—
-Da 31 a 60	—	11	11	8	57	4	5	1	97	20
-Oltre 60	—	217	15	14	101	27	—	1	375	54
PROVINCIE DI ALTRE REGIONI	—	—	—	—	—	—	—	—	—	—
-Fino a 15	—	—	—	—	—	—	—	—	—	—
-Da 16 a 30	—	—	—	—	—	—	—	—	—	—
-Da 31 a 60	—	—	—	—	—	—	—	—	—	—
-Oltre 60	—	—	—	—	—	—	—	—	—	—
di cui nel Comune capoluogo										
-Fino a 15	—	—	—	—	—	—	—	—	—	—
-Da 16 a 30	—	—	—	—	—	—	—	—	—	—
-Da 31 a 60	—	—	—	—	—	—	—	—	—	—
-Oltre 60	—	—	—	—	—	—	—	—	—	—
ESTERO	—	—	—	—	1	—	—	—	1	—
-Fino a 15	—	—	—	—	—	—	—	—	—	—
-Da 16 a 30	—	—	—	—	—	—	—	—	—	—
-Da 31 a 60	—	—	—	—	—	—	—	—	—	—
-Oltre 60	—	—	—	—	1	—	—	—	1	—
TOTALE	9.230	749	1.147	339	12.303	1.685	2.504	1.261	29.218	14.179

TAV. 31 - Studenti per luogo di studio, tempo impiegato e mezzo utilizzato

LUOGO DI STUDIO — TEMPO IMPIEGATO (minuti)	MEZZO UTILIZZATO								TOTALE	di cui persone che hanno effettuato più di uno spostamento
	NESSUN MEZZO (a piedi)	FERROVIA, TRAM, METROPOLITANA, ALTRO MEZZO PUBBLICO SU ROTAIA	AUTOBUS, FILOBUS, CORRIERA, ALTRO MEZZO PUBBLICO SU GOMMA	AUTOBUS SCOLASTICO	AUTO PRIVATA COME		MOTOCICLETTA, CICLOMOTORE, SCOOTER	ALTRO MEZZO		
					CONDUCENTE	TRASPORTATO				
STESSO COMUNE DI RESIDENZA	22.163	116	593	496	17	1.536	277	240	25.438	1.727
-Fino a 15	20.147	37	193	271	9	1.409	234	187	22.487	1.474
-Da 16 a 30	1.923	24	233	188	4	111	38	47	2.568	206
-Da 31 a 60	86	16	104	29	3	14	4	6	262	29
-Oltre 60	7	39	63	8	1	2	1	—	121	18
di cui nel Comune capoluogo										
-Fino a 15	3.936	9	125	41	8	918	198	67	5.302	366
-Da 16 a 30	881	6	59	37	1	62	29	25	1.100	101
-Da 31 a 60	57	1	10	4	—	6	3	6	87	8
-Oltre 60	2	15	2	—	—	—	—	—	19	5
ALTRO COMUNE DELLA STESSA PROVINCIA	164	500	1.815	285	9	219	43	9	3.044	250
-Fino a 15	104	6	230	131	2	104	21	2	600	53
-Da 16 a 30	57	151	774	90	4	64	18	3	1.161	98
-Da 31 a 60	3	264	612	56	3	36	3	2	979	76
-Oltre 60	—	79	199	8	—	15	1	2	304	23
di cui nel Comune capoluogo										
-Fino a 15	34	6	112	9	—	46	14	2	223	36
-Da 16 a 30	30	142	607	43	4	39	13	1	879	82
-Da 31 a 60	—	251	552	47	2	35	2	2	891	72
-Oltre 60	—	73	181	7	—	15	1	2	279	22
ALTRA PROVINCIA DELLA STESSA REGIONE	5	322	222	13	11	24	4	—	601	83
-Fino a 15	3	1	6	—	—	2	—	—	12	—
-Da 16 a 30	—	27	53	7	—	7	—	—	94	9
-Da 31 a 60	1	48	108	4	2	8	1	—	172	16
-Oltre 60	1	246	55	2	9	7	3	—	323	58
di cui nel Comune capoluogo										
-Fino a 15	—	—	—	—	—	—	—	—	—	—
-Da 16 a 30	—	—	—	—	—	—	—	—	—	—
-Da 31 a 60	—	21	10	—	2	4	1	—	38	9
-Oltre 60	—	230	35	1	9	5	3	—	283	52
PROVINCIE DI ALTRE REGIONI	—	—	—	—	—	—	—	—	—	—
-Fino a 15	—	—	—	—	—	—	—	—	—	—
-Da 16 a 30	—	—	—	—	—	—	—	—	—	—
-Da 31 a 60	—	—	—	—	—	—	—	—	—	—
-Oltre 60	—	—	—	—	—	—	—	—	—	—
di cui nel Comune capoluogo										
-Fino a 15	—	—	—	—	—	—	—	—	—	—
-Da 16 a 30	—	—	—	—	—	—	—	—	—	—
-Da 31 a 60	—	—	—	—	—	—	—	—	—	—
-Oltre 60	—	—	—	—	—	—	—	—	—	—
ESTERO	—	—	—	—	—	—	—	—	—	—
-Fino a 15	—	—	—	—	—	—	—	—	—	—
-Da 16 a 30	—	—	—	—	—	—	—	—	—	—
-Da 31 a 60	—	—	—	—	—	—	—	—	—	—
-Oltre 60	—	—	—	—	—	—	—	—	—	—
TOTALE	22.332	938	2.630	794	37	1.779	324	249	29.083	2.060



appendice



A — Tipologia completa delle famiglie

FAMIGLIA DI TIPO	CAPO FAMIGLIA	CONIUGE	FIGLIO/A	GENITORE	SUOCERO/A	GENERO NUORA	ALTRO PARENTE O AFFINE	ALTRA PERSONA CONVIVENTE	ADDETTI AI SERVIZI DELLA FAMIGLIA	
A	x	—	—	—	—	—	—	⊗	⊗	
B	x	x	—	—	—	—	—	⊗	⊗	
C	C1	x	x	—	—	—	—	⊗	⊗	
	C2	x(M)	—	x	—	—	—	⊗	⊗	
	C3	x(F)	—	x	—	—	—	⊗	⊗	
D	D ₁	D1.1	x	x	—	<input type="checkbox"/> <input type="checkbox"/>	⊗	⊗	⊗	⊗
		D1.2	x	x	—	—	<input type="checkbox"/> <input type="checkbox"/>	⊗	⊗	⊗
	D ₂	D2.1	x	x	x	<input type="checkbox"/> <input type="checkbox"/>	⊗	⊗	⊗	⊗
		D2.2	x	x	x	—	<input type="checkbox"/> <input type="checkbox"/>	⊗	⊗	⊗
	D ₃	D3.1	x(M)	—	x	<input type="checkbox"/> <input type="checkbox"/>	⊗	⊗	⊗	⊗
		D3.2	x(M)	—	x	—	<input type="checkbox"/> <input type="checkbox"/>	⊗	⊗	⊗
	D ₄	D4.1	x(F)	—	x	<input type="checkbox"/> <input type="checkbox"/>	⊗	⊗	⊗	⊗
		D4.2	x(F)	—	x	—	<input type="checkbox"/> <input type="checkbox"/>	⊗	⊗	⊗
	D5	x	—	—	x(M)(F)	⊗	⊗	—	⊗	⊗
	D6	x	—	—	x(M)	⊗	⊗	—	⊗	⊗
	D7	x	—	—	x(F)	⊗	⊗	—	⊗	⊗
	D8	x	—	—	—	x(M)(F)	⊗	—	⊗	⊗
D9	Altri casi									

x = Componente presente

— = Componente assente

⊗ = Componente che può essere presente o assente

 = Componenti entrambi presenti o almeno uno dei due presenti

(M) = Maschio

(F) = Femmina

B — Confronto fra le classi di età ai censimenti demografici del 1951, 1961, 1971 e 1981

CLASSI DI ETÀ PER LE QUALI PUÒ ESSERE EFFETTUATO IL CONFRONTO	1951	1961	1971	1981
meno di 6 anni	fino a 6 anni	fino a 6	meno di 6	0-2 3-5
6-13	{ 6-10 10-14	6-14	{ 6-10 11-13	{ 6-10 11-13
14-20	{ 14-18 18-21	14-21	{ 14-18 19-20	{ 14-17 18 19-20
21-24	21-25	21-25	si ottiene sottraendo la classe 0-20 dalla classe 0-24	21-24
25-34	25-35	{ 25-30 30-35	{ 25-29 30-34	{ 25-29 30-34
35-44	35-45	{ 35-40 40-45	{ 35-39 40-44	{ 35-39 40-44
45-54	45-55	{ 45-50 50-55	{ 45-49 50-54	{ 45-49 50-54
55-59	55-60	55-60	55-59	55-59
60-64	60-65	60-65	60-64	60-64
65 e più	da 65 in poi	{ 65-70 70-75 oltre 75	{ 65-69 70-74 75 e più	{ 65-69 70-74 75 e più

C – Variazioni territoriali e di nome nelle circoscrizioni amministrative (periodo: 24 ottobre 1971 - 25 ottobre 1981)

Comuni	Superficie e popolazione riferite al censimento del 24-10-1971 (Situazione prima della variazione)			V A R I A Z I O N I Specie e relativo provvedimento	Superficie e popolazione oggetto della variazione			Superficie e popolazione riferite al censimento del 24-10-1971 (Situazione dopo la variazione)		
	Superficie ha	Popolazione			Superficie ha	Popolazione		Superficie ha	Popolazione	
		residente	presente			residente	presente		residente	presente
A - COMUNI										
Siamanna-Siapiccia	4.626	1.312	1.180	Soppresso per ricostituire i comuni autonomi di Siamanna e di Siapiccia (Legge Reg. 28 giugno 1974, n. 19 B.U.R. n. 27 del 18-7-1974)	4.626	1.312	1.180	—	—	—
Siamanna	—	—	—	Comune ricostituito con parte di territorio staccata dal soppresso comune di Siamanna-Siapiccia (Legge Reg. 28 giugno 1974, n. 19 B.U.R. n. 27 del 18-7-1974)	2.832	864	774	2.832	864	774
Siapiccia	—	—	—	Comune ricostituito con parte di territorio staccata dal soppresso comune di Siamanna-Siapiccia (Legge Reg. 28 giugno 1974, n. 19 B.U.R. n. 27 del 18-7-1974)	1.794	448	406	1.794	448	406
Riola Sardo	4.833	2.136	1.993	Per modifica della linea di confine staccata parte di territorio ed aggregata al comune di Baratili S. Pietro (Legge Reg. 28 giugno 1974, n. 17 B.U.R. n. 27 del 18-7-1974)	10	93	86	4.823	2.043	1.907
Baratili San Pietro	595	1.111	1.018	Per modifica della linea di confine aggregata parte di territorio staccata dal comune di Riola Sardo (Legge Reg. 28 giugno 1974, n. 17 B.U.R. n. 27 del 18-7-1974)	10	93	86	605	1.204	1.104
Ales	2.973	2.216	2.114	Modificata la circoscrizione territoriale a seguito del distacco di una zona di territorio per la ricostituzione del comune di Curcuris (Legge Reg. 23 marzo 1979, n. 14 B.U.R. n. 14 del 5 aprile 1979)	808	372	354	2.165	1.844	1.760
Curcuris	—	—	—	Comune ricostituito con zona di territorio staccata dal comune di Ales (Legge Reg. 23 marzo 1979, n. 14 B.U.R. n. 14 del 5 aprile 1979)	808	372	354	808	372	354
Ghilarza	5.893	3.976	3.849	Modificata la circoscrizione territoriale a seguito del distacco di una zona di territorio per la ricostituzione del comune di Soddi (Legge Reg. 23 marzo 1979, n. 15 B.U.R. n. 14 del 5 aprile 1979)	545	209	204	5.348	3.767	3.645
Soddi	—	—	—	Comune ricostituito con zona di territorio staccata dal comune di Ghilarza (Legge Reg. 23 marzo 1979, n. 15 B.U.R. n. 14 del 5 aprile 1979)	545	209	204	545	209	204
B - PROVINCE										
Oristano	—	—	—	Istituita la provincia di Oristano, con capoluogo Oristano, comprendente comuni staccati dalle provincie di Nuoro e Cagliari (Legge 16 luglio 1974, n. 306 G.U. n. 205 del 5 agosto 1974)	263.057	149.285	143.390	263.057	149.285	143.390

D – Zone di territorio in contestazione tra Comuni

Zone di territorio in contestazione			Epoca della contestazione	Comuni interessati alla contestazione	Popolazione residente		Superficie Km ²	
Denominazione	Popolazione residente	Superficie Km ²			Totale	di cui in zona contestata	Totale	di cui in contestazione
N E G A T I V O								

E – Categorie socio-professionali secondo la professione e la posizione nella professione

CATEGORIE SOCIO-PROFESSIONALI	CLASSI E CATEGORIE PROFESSIONALI (*)	POSIZIONI NELLA PROFESSIONE
01 Imprenditori e lavoratori in proprio nell'agricoltura, nella silvicoltura, nell'allevamento e nella pesca	3.11, 3.12, 3.13, 3.23, 3.3, 3.4	Imprenditori, lavoratori in proprio, coadiuvanti.
02 Altri lavoratori agricoli	3.14, 3.21, 3.22, 3.23, 3.24, 3.3, 3.4	Dirigenti, direttivi, impiegati, categorie intermedie, altri lavoratori dipendenti
03 Imprenditori e lavoratori in proprio nelle professioni liberali e affini	1.16, 1.17, 1.21, 1.22, 1.4, 1.5, 1.6, 1.71, 1.72, 1.73, 1.74, 1.75, 1.76, 1.77, 1.78, 1.8, 5.87, 8.31, 9.2	Liberi professionisti, lavoratori in proprio, coadiuvanti
04 Imprenditori nell'industria, nell'edilizia, nel commercio, nei trasporti e nei servizi	1.23, 1.24, 1.25, 1.26, 1.72, 1.73, 1.74, 1.75, 1.76, 2.11, 2.12, 2.13, 2.25, 7.1, 7.23, 7.24, 7.3, 8.41, 8.42, 9.1	Imprenditori, coadiuvanti
05 Lavoratori in proprio nell'industria, nell'edilizia, nel commercio, nei trasporti e nei servizi	1.23, 1.24, 1.25, 1.26, 2.25, 2.26, 2.28, 2.29, 2.31, 4.12, 4.14, 4.2, 4.3, 4.41, 4.42, 4.43, 4.44, 4.5, 4.6, 5.1, 5.22, 5.3, 5.4, 5.5, 5.6, 5.72, 5.74, 5.75, 5.76, 5.77, 5.78; 5.79, 5.81, 5.82, 5.84, 5.85, 5.86, 5.87, 5.88, 5.92, 6.11, 6.12, 6.13, 6.14, 6.15, 6.17, 6.18, 6.19, 6.22, 6.23, 6.24, 6.25, 6.32, 6.33, 6.34, 7.1, 7.22, 7.23, 7.24, 7.25, 7.3, 7.42, 7.43, 7.44, 7.45, 8.1, 8.23, 8.4; 8.51, 9.1, 9.3, 9.4, 9.51, 9.7.	Liberi professionisti, lavoratori in proprio, coadiuvanti.
06 Dirigenti industriali e commerciali, alti funzionari dell'apparato legislativo e della amministrazione statale	2.14, 2.15, 2.16, 2.17	Dirigenti, direttivi, impiegati
07 Lavoratori dipendenti nelle professioni liberali e affini	1.1, 1.21, 1.22, 1.3, 1.4, 1.51, 1.52, 1.6, 1.7, 1.8, 2.22, 5.87, 8.21, 8.31, 9.2	Dirigenti, direttivi, impiegati, categorie intermedie, altri lavoratori dipendenti

segue E — Categorie socio-professionali secondo la professione e la posizione nella professione

CATEGORIE SOCIO-PROFESSIONALI	CLASSI E CATEGORIE PROFESSIONALI (*)	POSIZIONI NELLA PROFESSIONE
08 Capi ufficio e responsabili di personale amministrativo, di addetti alle vendite e ai servizi; funzionari statali con responsabilità amministrative	1.23, 1.24, 1.25, 1.26, 2.21, 2.24, 2.25, 2.51, 2.52, 7.21, 7.41, 7.43, 8.33	Dirigenti, direttivi, impiegati
09 Personale amministrativo, addetto alle vendite e ai servizi	2.21, 2.23, 2.24, 2.26, 2.27, 2.28, 2.29, 2.3, 2.53, 2.54, 7.22, 7.23, 7.24, 7.25, 7.4, 9.3, 9.4, 9.51, 9.6, 9.7	Direttivi, impiegati, categorie intermedie, altri lavoratori dipendenti
10 Intermedi: capisquadra e sorveglianti di operai (dipendenti)	1.91, 1.92, 4.11, 4.12, 4.14, 4.2, 4.3, 4.4, 4.5, 4.6, 5.1, 5.2, 5.3, 5.4, 5.5, 5.6, 5.71, 5.72, 5.73, 5.74, 5.75, 5.77, 5.78, 5.79, 5.81, 5.82, 5.83, 5.84, 5.85, 5.86, 5.87, 5.9, 6.11, 6.21, 6.22, 6.23, 6.24, 6.25, 6.3, 8.11, 8.12, 8.13, 8.14, 8.15, 8.17, 8.23, 8.24	Dirigenti, direttivi, impiegati, categorie intermedie
11 Operai specializzati e qualificati (dipendenti)	1.92, 4.11, 4.12, 4.14, 4.2, 4.3, 4.4, 4.5, 4.6, 5.1, 5.2, 5.3, 5.4, 5.5, 5.6, 5.7, 5.8, 5.9, 6.12, 6.13, 6.14, 6.15, 6.16, 6.17, 6.2, 6.3, 8.1, 8.22, 8.23, 8.24, 8.31, 8.32, 8.43, 8.51	Capi operai; operai specializzati, qualificati, comuni; apprendisti, lavoratori a domicilio
12 Manovali (dipendenti)	4.13, 6.18, 6.19, 8.52, 9.52	Operai comuni
13 Forze armate (militari di carriera e militari in servizio di leva)	2.4	Dirigenti, direttivi, impiegati, graduati o militari di carriera
14 Persone economicamente attive non classificate altrove	9.9	Tutte le posizioni nella professione ad eccezione dei graduati o militari di carriera

(*) Cfr. Classificazione delle professioni (ISTAT, Metodi e Norme, Serie C, n. 9, maggio 1981).

F — Tavole disponibili**DATI COMUNALI**

- Tavola 1 — Popolazione residente attiva in condizione professionale per sesso, ramo di attività economica e posizione nella professione (analoga alla Tav. 9 comunale con analisi per ramo di attività economica).
- Tavola 2 — Popolazione residente attiva in condizione professionale, per sesso e ramo di attività economica (dati del 1981 classificati secondo i rami della classificazione delle attività economiche 1971).
- Tavola 3 — Popolazione residente occupata secondo il tipo di spostamento effettuato per raggiungere il luogo di lavoro.
- Tavola 4 — Popolazione residente che studia secondo il tipo di spostamento effettuato per raggiungere il luogo di studio.
- Tavola 5 — Popolazione residente che frequenta la scuola materna secondo il tipo di spostamento effettuato per raggiungere la scuola.
- Tavola 6 — Popolazione residente che frequenta corsi di formazione professionale secondo il tipo di spostamento effettuato per raggiungere il luogo di studio.
- Tavola 7 — Popolazione residente che lavora o studia secondo il tipo di spostamento effettuato per raggiungere il luogo di lavoro o di studio.
- Tavola 8 — Popolazione residente secondo il luogo di lavoro o di studio, il mezzo utilizzato, il tempo impiegato e l'orario di inizio del lavoro o delle lezioni.
- Tavola 9 — Stranieri residenti per sesso e stranieri temporaneamente presenti per sesso e motivo della presenza.
- Tavola 10 — Abitazioni in complesso (occupate e non occupate) secondo alcune caratteristiche del fabbricato nel quale sono situate.
- Tavola 11 — Abitazioni occupate in affitto o ad altro titolo secondo la figura giuridica del proprietario (analoga alla Tav. 20 comunale con analisi dettagliata della figura giuridica del proprietario).

DATI PROVINCIALI

- Tavola 12 — Popolazione residente per sesso, classe di età e luogo di nascita (analoga alla Tav. 3 provinciale con analisi del luogo di nascita per provincia).
- Tavola 13 — Popolazione residente temporaneamente assente, ricoverata in istituto di cura pubblico o privato, per sesso, classe di età e condizione.
- Tavola 14 — Famiglie residenti per condizione professionale o non professionale dei componenti e condizione del capo famiglia di censimento (analoga alla Tav. 18 provinciale con analisi della posizione nella professione del capo famiglia di censimento).
- Tavola 15 — Nuclei familiari costituiti da genitore con figlio/i secondo alcuni caratteri del genitore, il numero dei figli e l'età del figlio minore.
- Tavola 16 — Nuclei familiari costituiti da coniugi con o senza figli, secondo l'età dei coniugi, il numero e l'età dei figli.

- Tavola 17 — Nuclei familiari costituiti da coniugi con o senza figli, secondo la condizione dei coniugi, il numero e l'età dei figli.
- Tavola 18 — Nuclei familiari costituiti da coniugi con o senza figli, secondo la categoria socio-professionale dei coniugi, il numero e l'età dei figli.
- Tavola 19 — Nuclei familiari costituiti da coniugi con o senza figli, secondo il grado di istruzione dei coniugi, il numero e l'età dei figli.
- Tavola 20 — Abitazioni occupate per servizio installato e condizione del capo famiglia di censimento.
- Tavola 21 — Abitazioni occupate per classe di superficie, epoca di costruzione e numero di occupanti.
- Tavola 22 — Occupati per settore di attività economica, luogo di lavoro, tempo impiegato, mezzo utilizzato e orario di inizio del lavoro (analoga alla Tav. 30 provinciale con analisi dell'orario di inizio del lavoro).
- Tavola 23 — Studenti per grado di istruzione, luogo di studio, tempo impiegato, mezzo utilizzato e orario di inizio delle lezioni (analoga alla Tav. 31 provinciale con analisi dell'orario di inizio delle lezioni e del grado di istruzione degli studenti).

12° CENSIMENTO GENERALE DELLA POPOLAZIONE

<p>1 RECORD ABITAZIONE</p>	<table border="1"> <tr> <th colspan="4">DATI INDICATIVI</th> <th colspan="1">CARATTERISTICHE DEL FABBRICATO</th> </tr> <tr> <th>TIPO RECORD 1</th> <th>PROVINCIA</th> <th>COMUNE</th> <th>SEZIONE</th> <th>N. D'ORDINE DEFINITIVO</th> </tr> <tr> <td>1</td><td>2</td><td>3</td><td>4</td><td>5</td> </tr> <tr> <td>6</td><td>7</td><td>8</td><td>9</td><td>10</td> </tr> <tr> <td>11</td><td>12</td><td>13</td><td>14</td><td>15</td> </tr> <tr> <td>16</td><td>17</td><td>18</td><td>19</td><td>20</td> </tr> <tr> <td>21</td><td>22</td><td>23</td><td>24</td><td>25</td> </tr> <tr> <td>26</td><td>27</td><td>28</td><td>29</td><td>30</td> </tr> <tr> <td>31</td><td>32</td><td>33</td><td>34</td><td>35</td> </tr> <tr> <td>36</td><td>37</td><td>38</td><td>39</td><td>40</td> </tr> <tr> <td>41</td><td>42</td><td>43</td><td>44</td><td>45</td> </tr> <tr> <td>46</td><td>47</td><td>48</td><td>49</td><td>50</td> </tr> <tr> <td>51</td><td>52</td><td>53</td><td>54</td><td>55</td> </tr> <tr> <td>56</td><td>57</td><td>58</td><td>59</td><td>60</td> </tr> <tr> <td>61</td><td>62</td><td>63</td><td>64</td><td>65</td> </tr> <tr> <td>66</td><td>67</td><td>68</td><td>69</td><td>70</td> </tr> <tr> <td>71</td><td>72</td><td>73</td><td>74</td><td>75</td> </tr> <tr> <td>76</td><td>77</td><td>78</td><td>79</td><td>80</td> </tr> <tr> <td>81</td><td>82</td><td>83</td><td>84</td><td>85</td> </tr> <tr> <td>86</td><td>87</td><td>88</td><td>89</td><td>90</td> </tr> <tr> <td>91</td><td>92</td><td>93</td><td>94</td><td>95</td> </tr> <tr> <td>96</td><td>97</td><td>98</td><td></td><td></td> </tr> </table>	DATI INDICATIVI				CARATTERISTICHE DEL FABBRICATO	TIPO RECORD 1	PROVINCIA	COMUNE	SEZIONE	N. D'ORDINE DEFINITIVO	1	2	3	4	5	6	7	8	9	10	11	12	13	14	15	16	17	18	19	20	21	22	23	24	25	26	27	28	29	30	31	32	33	34	35	36	37	38	39	40	41	42	43	44	45	46	47	48	49	50	51	52	53	54	55	56	57	58	59	60	61	62	63	64	65	66	67	68	69	70	71	72	73	74	75	76	77	78	79	80	81	82	83	84	85	86	87	88	89	90	91	92	93	94	95	96	97	98																																																		
DATI INDICATIVI				CARATTERISTICHE DEL FABBRICATO																																																																																																																																																											
TIPO RECORD 1	PROVINCIA	COMUNE	SEZIONE	N. D'ORDINE DEFINITIVO																																																																																																																																																											
1	2	3	4	5																																																																																																																																																											
6	7	8	9	10																																																																																																																																																											
11	12	13	14	15																																																																																																																																																											
16	17	18	19	20																																																																																																																																																											
21	22	23	24	25																																																																																																																																																											
26	27	28	29	30																																																																																																																																																											
31	32	33	34	35																																																																																																																																																											
36	37	38	39	40																																																																																																																																																											
41	42	43	44	45																																																																																																																																																											
46	47	48	49	50																																																																																																																																																											
51	52	53	54	55																																																																																																																																																											
56	57	58	59	60																																																																																																																																																											
61	62	63	64	65																																																																																																																																																											
66	67	68	69	70																																																																																																																																																											
71	72	73	74	75																																																																																																																																																											
76	77	78	79	80																																																																																																																																																											
81	82	83	84	85																																																																																																																																																											
86	87	88	89	90																																																																																																																																																											
91	92	93	94	95																																																																																																																																																											
96	97	98																																																																																																																																																													
<p>2 RECORD PERSONE DELLA FAMIGLIA</p>	<table border="1"> <tr> <th colspan="4">DATI INDICATIVI</th> <th colspan="1">LUOGO DI NASCITA</th> <th colspan="1">DATA DI NASCITA</th> <th colspan="1">LUOGO DI PRESENZA</th> <th colspan="1">RESIDENZA 1976</th> <th colspan="1">ISTRUZIONE</th> <th colspan="1">CONDIZIONE</th> <th colspan="1">PROFESSIONE</th> <th colspan="1">POSIZIONE</th> <th colspan="1">DIPENDENTI</th> <th colspan="1">ATTIVITA' ECONOMICA</th> <th colspan="1">CONDIZIONE 1976</th> <th colspan="1">LUOGO DI LAVORO O DI STUDIO</th> <th colspan="1">ORARIO DI INIZIO TEMPO</th> </tr> <tr> <th>TIPO RECORD 2</th> <th>PROVINCIA</th> <th>COMUNE</th> <th>SEZIONE</th> <th>N. D'ORDINE DEFINITIVO</th> <th>LOCALITA'</th> <th>COMPONENTE</th> <th>RELAZ. PARENTELA CAP. F.</th> <th>SESSO</th> <th>PROVINCIA O STATO</th> <th>GIORNO</th> <th>MESE</th> <th>ANNO</th> <th>STATO CIVILE</th> <th>CITTADINANZA</th> <th>PROVINCIA O STATO</th> <th>ESTERO</th> <th>MOTIVO DELL'ASSENZA</th> <th>COMUNE</th> <th>TITOLO DI STUDIO</th> <th>PREL. CORSO REG.</th> <th>SCUOLA MATERIA</th> <th>PREL. CORSO PROF.</th> <th>TIPO</th> <th>ORE</th> <th>PROFESSIONE</th> <th>POSIZIONE</th> <th>DIPENDENTI</th> <th>ATTIVITA' ECONOMICA</th> <th>TIPO</th> <th>POSIZIONE</th> <th>SETTORE ECON.</th> <th>LUOGO DI LAVORO O DI STUDIO</th> <th>RIENTRO</th> <th>ORARIO INIZIO</th> <th>RITORNI</th> <th>TEMPO</th> <th>MEZZO TRASPORTO</th> </tr> <tr> <td>1</td><td>2</td><td>3</td><td>4</td><td>5</td><td>6</td><td>7</td><td>8</td><td>9</td><td>10</td><td>11</td><td>12</td><td>13</td><td>14</td><td>15</td><td>16</td><td>17</td><td>18</td><td>19</td><td>20</td><td>21</td><td>22</td><td>23</td><td>24</td><td>25</td><td>26</td><td>27</td><td>28</td><td>29</td><td>30</td><td>31</td><td>32</td><td>33</td><td>34</td><td>35</td><td>36</td><td>37</td><td>38</td><td>39</td><td>40</td><td>41</td><td>42</td><td>43</td><td>44</td><td>45</td><td>46</td><td>47</td><td>48</td><td>49</td><td>50</td><td>51</td><td>52</td><td>53</td><td>54</td><td>55</td><td>56</td><td>57</td><td>58</td><td>59</td><td>60</td><td>61</td><td>62</td><td>63</td><td>64</td><td>65</td><td>66</td><td>67</td><td>68</td><td>69</td><td>70</td><td>71</td><td>72</td><td>73</td><td>74</td><td>75</td><td>76</td><td>77</td><td>78</td><td>79</td><td>80</td><td>81</td><td>82</td><td>83</td><td>84</td><td>85</td><td>86</td><td>87</td><td>88</td><td>89</td><td>90</td><td>91</td><td>92</td><td>93</td><td>94</td><td>95</td><td>96</td><td>97</td><td>98</td><td></td><td></td> </tr> </table>	DATI INDICATIVI				LUOGO DI NASCITA	DATA DI NASCITA	LUOGO DI PRESENZA	RESIDENZA 1976	ISTRUZIONE	CONDIZIONE	PROFESSIONE	POSIZIONE	DIPENDENTI	ATTIVITA' ECONOMICA	CONDIZIONE 1976	LUOGO DI LAVORO O DI STUDIO	ORARIO DI INIZIO TEMPO	TIPO RECORD 2	PROVINCIA	COMUNE	SEZIONE	N. D'ORDINE DEFINITIVO	LOCALITA'	COMPONENTE	RELAZ. PARENTELA CAP. F.	SESSO	PROVINCIA O STATO	GIORNO	MESE	ANNO	STATO CIVILE	CITTADINANZA	PROVINCIA O STATO	ESTERO	MOTIVO DELL'ASSENZA	COMUNE	TITOLO DI STUDIO	PREL. CORSO REG.	SCUOLA MATERIA	PREL. CORSO PROF.	TIPO	ORE	PROFESSIONE	POSIZIONE	DIPENDENTI	ATTIVITA' ECONOMICA	TIPO	POSIZIONE	SETTORE ECON.	LUOGO DI LAVORO O DI STUDIO	RIENTRO	ORARIO INIZIO	RITORNI	TEMPO	MEZZO TRASPORTO	1	2	3	4	5	6	7	8	9	10	11	12	13	14	15	16	17	18	19	20	21	22	23	24	25	26	27	28	29	30	31	32	33	34	35	36	37	38	39	40	41	42	43	44	45	46	47	48	49	50	51	52	53	54	55	56	57	58	59	60	61	62	63	64	65	66	67	68	69	70	71	72	73	74	75	76	77	78	79	80	81	82	83	84	85	86	87	88	89	90	91	92	93	94	95	96	97	98					
DATI INDICATIVI				LUOGO DI NASCITA	DATA DI NASCITA	LUOGO DI PRESENZA	RESIDENZA 1976	ISTRUZIONE	CONDIZIONE	PROFESSIONE	POSIZIONE	DIPENDENTI	ATTIVITA' ECONOMICA	CONDIZIONE 1976	LUOGO DI LAVORO O DI STUDIO	ORARIO DI INIZIO TEMPO																																																																																																																																															
TIPO RECORD 2	PROVINCIA	COMUNE	SEZIONE	N. D'ORDINE DEFINITIVO	LOCALITA'	COMPONENTE	RELAZ. PARENTELA CAP. F.	SESSO	PROVINCIA O STATO	GIORNO	MESE	ANNO	STATO CIVILE	CITTADINANZA	PROVINCIA O STATO	ESTERO	MOTIVO DELL'ASSENZA	COMUNE	TITOLO DI STUDIO	PREL. CORSO REG.	SCUOLA MATERIA	PREL. CORSO PROF.	TIPO	ORE	PROFESSIONE	POSIZIONE	DIPENDENTI	ATTIVITA' ECONOMICA	TIPO	POSIZIONE	SETTORE ECON.	LUOGO DI LAVORO O DI STUDIO	RIENTRO	ORARIO INIZIO	RITORNI	TEMPO	MEZZO TRASPORTO																																																																																																																										
1	2	3	4	5	6	7	8	9	10	11	12	13	14	15	16	17	18	19	20	21	22	23	24	25	26	27	28	29	30	31	32	33	34	35	36	37	38	39	40	41	42	43	44	45	46	47	48	49	50	51	52	53	54	55	56	57	58	59	60	61	62	63	64	65	66	67	68	69	70	71	72	73	74	75	76	77	78	79	80	81	82	83	84	85	86	87	88	89	90	91	92	93	94	95	96	97	98																																																														
<p>3 RECORD TEMPORANEAMENTE PRESENTI NELLA FAMIGLIA</p>	<table border="1"> <tr> <th colspan="4">DATI INDICATIVI</th> <th colspan="1">DATA DI NASCITA</th> </tr> <tr> <th>TIPO RECORD 3</th> <th>PROVINCIA</th> <th>COMUNE</th> <th>SEZIONE</th> <th>N. D'ORDINE DEFINITIVO</th> </tr> <tr> <td>1</td><td>2</td><td>3</td><td>4</td><td>5</td> </tr> <tr> <td>6</td><td>7</td><td>8</td><td>9</td><td>10</td> </tr> <tr> <td>11</td><td>12</td><td>13</td><td>14</td><td>15</td> </tr> <tr> <td>16</td><td>17</td><td>18</td><td>19</td><td>20</td> </tr> <tr> <td>21</td><td>22</td><td>23</td><td>24</td><td>25</td> </tr> <tr> <td>26</td><td>27</td><td>28</td><td>29</td><td>30</td> </tr> <tr> <td>31</td><td>32</td><td>33</td><td>34</td><td>35</td> </tr> <tr> <td>36</td><td>37</td><td>38</td><td>39</td><td>40</td> </tr> <tr> <td>41</td><td>42</td><td>43</td><td>44</td><td>45</td> </tr> <tr> <td>46</td><td>47</td><td>48</td><td>49</td><td>50</td> </tr> <tr> <td>51</td><td>52</td><td>53</td><td>54</td><td>55</td> </tr> <tr> <td>56</td><td>57</td><td>58</td><td>59</td><td>60</td> </tr> <tr> <td>61</td><td>62</td><td>63</td><td>64</td><td>65</td> </tr> <tr> <td>66</td><td>67</td><td>68</td><td>69</td><td>70</td> </tr> <tr> <td>71</td><td>72</td><td>73</td><td>74</td><td>75</td> </tr> <tr> <td>76</td><td>77</td><td>78</td><td>79</td><td>80</td> </tr> <tr> <td>81</td><td>82</td><td>83</td><td>84</td><td>85</td> </tr> <tr> <td>86</td><td>87</td><td>88</td><td>89</td><td>90</td> </tr> <tr> <td>91</td><td>92</td><td>93</td><td>94</td><td>95</td> </tr> <tr> <td>96</td><td>97</td><td>98</td><td></td><td></td> </tr> </table>	DATI INDICATIVI				DATA DI NASCITA	TIPO RECORD 3	PROVINCIA	COMUNE	SEZIONE	N. D'ORDINE DEFINITIVO	1	2	3	4	5	6	7	8	9	10	11	12	13	14	15	16	17	18	19	20	21	22	23	24	25	26	27	28	29	30	31	32	33	34	35	36	37	38	39	40	41	42	43	44	45	46	47	48	49	50	51	52	53	54	55	56	57	58	59	60	61	62	63	64	65	66	67	68	69	70	71	72	73	74	75	76	77	78	79	80	81	82	83	84	85	86	87	88	89	90	91	92	93	94	95	96	97	98																																																		
DATI INDICATIVI				DATA DI NASCITA																																																																																																																																																											
TIPO RECORD 3	PROVINCIA	COMUNE	SEZIONE	N. D'ORDINE DEFINITIVO																																																																																																																																																											
1	2	3	4	5																																																																																																																																																											
6	7	8	9	10																																																																																																																																																											
11	12	13	14	15																																																																																																																																																											
16	17	18	19	20																																																																																																																																																											
21	22	23	24	25																																																																																																																																																											
26	27	28	29	30																																																																																																																																																											
31	32	33	34	35																																																																																																																																																											
36	37	38	39	40																																																																																																																																																											
41	42	43	44	45																																																																																																																																																											
46	47	48	49	50																																																																																																																																																											
51	52	53	54	55																																																																																																																																																											
56	57	58	59	60																																																																																																																																																											
61	62	63	64	65																																																																																																																																																											
66	67	68	69	70																																																																																																																																																											
71	72	73	74	75																																																																																																																																																											
76	77	78	79	80																																																																																																																																																											
81	82	83	84	85																																																																																																																																																											
86	87	88	89	90																																																																																																																																																											
91	92	93	94	95																																																																																																																																																											
96	97	98																																																																																																																																																													
<p>4 RECORD COMPONENTI PERMANENTI NELLE CONVIVENZE</p>	<table border="1"> <tr> <th colspan="4">DATI INDICATIVI</th> <th colspan="1">LUOGO DI NASCITA</th> <th colspan="1">DATA DI NASCITA</th> <th colspan="1">LUOGO DI PRESENZA</th> <th colspan="1">RESIDENZA 1976</th> <th colspan="1">ISTRUZIONE</th> <th colspan="1">CONDIZIONE</th> <th colspan="1">PROFESSIONE</th> <th colspan="1">POSIZIONE</th> <th colspan="1">DIPENDENTI</th> <th colspan="1">ATTIVITA' ECONOMICA</th> <th colspan="1">CONDIZIONE 1976</th> <th colspan="1">LUOGO DI LAVORO O DI STUDIO</th> <th colspan="1">ORARIO DI INIZIO TEMPO</th> </tr> <tr> <th>TIPO RECORD 4</th> <th>PROVINCIA</th> <th>COMUNE</th> <th>SEZIONE</th> <th>N. D'ORDINE DEFINITIVO</th> <th>LOCALITA'</th> <th>COMPONENTE</th> <th>SPECIE DI CONVIVENZA</th> <th>COMPONENTE</th> <th>PROFESSIONE</th> <th>COMPONENTE</th> <th>SESSO</th> <th>PROVINCIA O STATO</th> <th>GIORNO</th> <th>MESE</th> <th>ANNO</th> <th>STATO CIVILE</th> <th>CITTADINANZA</th> <th>PROVINCIA O STATO</th> <th>ESTERO</th> <th>MOTIVO DELL'ASSENZA</th> <th>COMUNE</th> <th>TITOLO DI STUDIO</th> <th>PREL. CORSO REG.</th> <th>SCUOLA MATERIA</th> <th>PREL. CORSO PROF.</th> <th>TIPO</th> <th>ORE</th> <th>PROFESSIONE</th> <th>POSIZIONE</th> <th>DIPENDENTI</th> <th>ATTIVITA' ECONOMICA</th> <th>TIPO</th> <th>POSIZIONE</th> <th>SETTORE ECON.</th> <th>LUOGO DI LAVORO O DI STUDIO</th> <th>RIENTRO</th> <th>ORARIO INIZIO</th> <th>RITORNI</th> <th>TEMPO</th> <th>MEZZO TRASPORTO</th> </tr> <tr> <td>1</td><td>2</td><td>3</td><td>4</td><td>5</td><td>6</td><td>7</td><td>8</td><td>9</td><td>10</td><td>11</td><td>12</td><td>13</td><td>14</td><td>15</td><td>16</td><td>17</td><td>18</td><td>19</td><td>20</td><td>21</td><td>22</td><td>23</td><td>24</td><td>25</td><td>26</td><td>27</td><td>28</td><td>29</td><td>30</td><td>31</td><td>32</td><td>33</td><td>34</td><td>35</td><td>36</td><td>37</td><td>38</td><td>39</td><td>40</td><td>41</td><td>42</td><td>43</td><td>44</td><td>45</td><td>46</td><td>47</td><td>48</td><td>49</td><td>50</td><td>51</td><td>52</td><td>53</td><td>54</td><td>55</td><td>56</td><td>57</td><td>58</td><td>59</td><td>60</td><td>61</td><td>62</td><td>63</td><td>64</td><td>65</td><td>66</td><td>67</td><td>68</td><td>69</td><td>70</td><td>71</td><td>72</td><td>73</td><td>74</td><td>75</td><td>76</td><td>77</td><td>78</td><td>79</td><td>80</td><td>81</td><td>82</td><td>83</td><td>84</td><td>85</td><td>86</td><td>87</td><td>88</td><td>89</td><td>90</td><td>91</td><td>92</td><td>93</td><td>94</td><td>95</td><td>96</td><td>97</td><td>98</td><td></td><td></td> </tr> </table>	DATI INDICATIVI				LUOGO DI NASCITA	DATA DI NASCITA	LUOGO DI PRESENZA	RESIDENZA 1976	ISTRUZIONE	CONDIZIONE	PROFESSIONE	POSIZIONE	DIPENDENTI	ATTIVITA' ECONOMICA	CONDIZIONE 1976	LUOGO DI LAVORO O DI STUDIO	ORARIO DI INIZIO TEMPO	TIPO RECORD 4	PROVINCIA	COMUNE	SEZIONE	N. D'ORDINE DEFINITIVO	LOCALITA'	COMPONENTE	SPECIE DI CONVIVENZA	COMPONENTE	PROFESSIONE	COMPONENTE	SESSO	PROVINCIA O STATO	GIORNO	MESE	ANNO	STATO CIVILE	CITTADINANZA	PROVINCIA O STATO	ESTERO	MOTIVO DELL'ASSENZA	COMUNE	TITOLO DI STUDIO	PREL. CORSO REG.	SCUOLA MATERIA	PREL. CORSO PROF.	TIPO	ORE	PROFESSIONE	POSIZIONE	DIPENDENTI	ATTIVITA' ECONOMICA	TIPO	POSIZIONE	SETTORE ECON.	LUOGO DI LAVORO O DI STUDIO	RIENTRO	ORARIO INIZIO	RITORNI	TEMPO	MEZZO TRASPORTO	1	2	3	4	5	6	7	8	9	10	11	12	13	14	15	16	17	18	19	20	21	22	23	24	25	26	27	28	29	30	31	32	33	34	35	36	37	38	39	40	41	42	43	44	45	46	47	48	49	50	51	52	53	54	55	56	57	58	59	60	61	62	63	64	65	66	67	68	69	70	71	72	73	74	75	76	77	78	79	80	81	82	83	84	85	86	87	88	89	90	91	92	93	94	95	96	97	98		
DATI INDICATIVI				LUOGO DI NASCITA	DATA DI NASCITA	LUOGO DI PRESENZA	RESIDENZA 1976	ISTRUZIONE	CONDIZIONE	PROFESSIONE	POSIZIONE	DIPENDENTI	ATTIVITA' ECONOMICA	CONDIZIONE 1976	LUOGO DI LAVORO O DI STUDIO	ORARIO DI INIZIO TEMPO																																																																																																																																															
TIPO RECORD 4	PROVINCIA	COMUNE	SEZIONE	N. D'ORDINE DEFINITIVO	LOCALITA'	COMPONENTE	SPECIE DI CONVIVENZA	COMPONENTE	PROFESSIONE	COMPONENTE	SESSO	PROVINCIA O STATO	GIORNO	MESE	ANNO	STATO CIVILE	CITTADINANZA	PROVINCIA O STATO	ESTERO	MOTIVO DELL'ASSENZA	COMUNE	TITOLO DI STUDIO	PREL. CORSO REG.	SCUOLA MATERIA	PREL. CORSO PROF.	TIPO	ORE	PROFESSIONE	POSIZIONE	DIPENDENTI	ATTIVITA' ECONOMICA	TIPO	POSIZIONE	SETTORE ECON.	LUOGO DI LAVORO O DI STUDIO	RIENTRO	ORARIO INIZIO	RITORNI	TEMPO	MEZZO TRASPORTO																																																																																																																							
1	2	3	4	5	6	7	8	9	10	11	12	13	14	15	16	17	18	19	20	21	22	23	24	25	26	27	28	29	30	31	32	33	34	35	36	37	38	39	40	41	42	43	44	45	46	47	48	49	50	51	52	53	54	55	56	57	58	59	60	61	62	63	64	65	66	67	68	69	70	71	72	73	74	75	76	77	78	79	80	81	82	83	84	85	86	87	88	89	90	91	92	93	94	95	96	97	98																																																														
<p>5 RECORD TEMPORANEAMENTE PRESENTI NELLE CONVIVENZE</p>	<table border="1"> <tr> <th colspan="4">DATI INDICATIVI</th> <th colspan="1">DATA DI NASCITA</th> </tr> <tr> <th>TIPO RECORD 5</th> <th>PROVINCIA</th> <th>COMUNE</th> <th>SEZIONE</th> <th>N. D'ORDINE DEFINITIVO</th> </tr> <tr> <td>1</td><td>2</td><td>3</td><td>4</td><td>5</td> </tr> <tr> <td>6</td><td>7</td><td>8</td><td>9</td><td>10</td> </tr> <tr> <td>11</td><td>12</td><td>13</td><td>14</td><td>15</td> </tr> <tr> <td>16</td><td>17</td><td>18</td><td>19</td><td>20</td> </tr> <tr> <td>21</td><td>22</td><td>23</td><td>24</td><td>25</td> </tr> <tr> <td>26</td><td>27</td><td>28</td><td>29</td><td>30</td> </tr> <tr> <td>31</td><td>32</td><td>33</td><td>34</td><td>35</td> </tr> <tr> <td>36</td><td>37</td><td>38</td><td>39</td><td>40</td> </tr> <tr> <td>41</td><td>42</td><td>43</td><td>44</td><td>45</td> </tr> <tr> <td>46</td><td>47</td><td>48</td><td>49</td><td>50</td> </tr> <tr> <td>51</td><td>52</td><td>53</td><td>54</td><td>55</td> </tr> <tr> <td>56</td><td>57</td><td>58</td><td>59</td><td>60</td> </tr> <tr> <td>61</td><td>62</td><td>63</td><td>64</td><td>65</td> </tr> <tr> <td>66</td><td>67</td><td>68</td><td>69</td><td>70</td> </tr> <tr> <td>71</td><td>72</td><td>73</td><td>74</td><td>75</td> </tr> <tr> <td>76</td><td>77</td><td>78</td><td>79</td><td>80</td> </tr> <tr> <td>81</td><td>82</td><td>83</td><td>84</td><td>85</td> </tr> <tr> <td>86</td><td>87</td><td>88</td><td>89</td><td>90</td> </tr> <tr> <td>91</td><td>92</td><td>93</td><td>94</td><td>95</td> </tr> <tr> <td>96</td><td>97</td><td>98</td><td></td><td></td> </tr> </table>	DATI INDICATIVI				DATA DI NASCITA	TIPO RECORD 5	PROVINCIA	COMUNE	SEZIONE	N. D'ORDINE DEFINITIVO	1	2	3	4	5	6	7	8	9	10	11	12	13	14	15	16	17	18	19	20	21	22	23	24	25	26	27	28	29	30	31	32	33	34	35	36	37	38	39	40	41	42	43	44	45	46	47	48	49	50	51	52	53	54	55	56	57	58	59	60	61	62	63	64	65	66	67	68	69	70	71	72	73	74	75	76	77	78	79	80	81	82	83	84	85	86	87	88	89	90	91	92	93	94	95	96	97	98																																																		
DATI INDICATIVI				DATA DI NASCITA																																																																																																																																																											
TIPO RECORD 5	PROVINCIA	COMUNE	SEZIONE	N. D'ORDINE DEFINITIVO																																																																																																																																																											
1	2	3	4	5																																																																																																																																																											
6	7	8	9	10																																																																																																																																																											
11	12	13	14	15																																																																																																																																																											
16	17	18	19	20																																																																																																																																																											
21	22	23	24	25																																																																																																																																																											
26	27	28	29	30																																																																																																																																																											
31	32	33	34	35																																																																																																																																																											
36	37	38	39	40																																																																																																																																																											
41	42	43	44	45																																																																																																																																																											
46	47	48	49	50																																																																																																																																																											
51	52	53	54	55																																																																																																																																																											
56	57	58	59	60																																																																																																																																																											
61	62	63	64	65																																																																																																																																																											
66	67	68	69	70																																																																																																																																																											
71	72	73	74	75																																																																																																																																																											
76	77	78	79	80																																																																																																																																																											
81	82	83	84	85																																																																																																																																																											
86	87	88	89	90																																																																																																																																																											
91	92	93	94	95																																																																																																																																																											
96	97	98																																																																																																																																																													



ISTITUTO CENTRALE DI STATISTICA

12° CENSIMENTO GENERALE DELLA POPOLAZIONE

25 ottobre 1981

(Legge 18 dicembre 1980, n. 864)

FOGLIO DI FAMIGLIA

A	NUMERO DI CODICE	B	SEZIONE DI CENSIMENTO
	Comune		N.
Provincia		C	NUMERO D'ORDINE
			Provvisorio Definitivo

D	FRAZIONE GEOGRAFICA
	(lettera) (denominazione)

E	TIPO DI LOCALITÀ	
	Centro abitato 1 <input type="checkbox"/>	(denominazione)
	Nucleo abitato 2 <input type="checkbox"/>	(denominazione)
	Case sparse 3 <input type="checkbox"/>	(denominazione)

DATI RIASSUNTIVI DEL FOGLIO DI FAMIGLIA					
ABITAZIONE (Sez. I)	PERSONE DELLA FAMIGLIA (Sez. II)				PERSONE TEMPORANEA- MENTE PRE- SENTI PRESSO LA FAMIGLIA (Sez. III)
Abitazione occupata <input type="checkbox"/>	M F				
Stanze <input type="checkbox"/>	M	F	Totale	Tempora- neamente assenti	
Abitazione non occupata <input type="checkbox"/>	1	2	3	4	5
Stanze <input type="checkbox"/>					
Altro tipo di alloggio <input type="checkbox"/>					
Famiglia in coabitazione <input type="checkbox"/>					
Famiglia senza abitazione <input type="checkbox"/>					

Data 1981

IL RILEVATORE

INDIRIZZO DELLA FAMIGLIA	
N.	
(via, piazza, località)	
Scala	Piano Interno N. Tel.

AVVERTENZE

Il modello va compilato, con riferimento al **25 ottobre 1981**, dal capo famiglia (cioè da colui che è ritenuto tale dalla famiglia) o, se ciò non fosse possibile, da un'altra persona della famiglia, nelle seguenti parti:

- « Elenco delle persone della famiglia »
- Sezione I - Notizie sull'abitazione: quesiti da **5** a **13**
- Sezione II - Notizie sulle persone della famiglia. Per ciascuna di esse deve essere compilato un « foglio individuale » rispettando l'ordine secondo il quale sono indicate nell'« Elenco » alla pagina seguente
- Sezione III - Notizie sulle persone temporaneamente presenti presso la famiglia il 25 ottobre 1981
- « Notizie riassuntive sulla famiglia » (contenute nei tre « quadri » delle ultime due pagine)

Per le domande seguite da quadratino occorre barrare così la risposta che fa al caso.

I riquadri in rosso non devono essere compilati dalla famiglia, ma dal rilevatore.

Le caselle in azzurro non devono essere compilate.

Per facilitare la compilazione delle singole parti del « Foglio di famiglia », vengono forniti alcuni chiarimenti nella GUIDA inserita nel foglio stesso.

OBBLIGHI DI DENUNCIA E SEGRETEZZA DEI DATI FORNITI COL PRESENTE FOGLIO

L'obbligo di fornire le notizie richieste con il presente foglio è stabilito dall'art. 7 della legge 18 dicembre 1980, n. 864. Coloro che non forniscono le notizie richieste, ovvero le forniscono scientemente errate o incomplete, sono passibili, ai sensi dell'art. 18 del R.D.L. 27 maggio 1929, n. 1285, convertito nella legge 21 dicembre 1929, n. 2238, con le modifiche di cui all'art. 3 della legge 12 luglio 1961, n. 603, di una sanzione amministrativa fino a L. 80.000 che, in caso di recidiva, può essere aumentata fino a L. 800.000, senza pregiudizio delle sanzioni fissate dal codice penale.

L'art. 19 del citato Decreto-Legge n. 1285 1929 e successive modifiche stabilisce inoltre: « Le notizie che si raccolgono in occasione di inchieste ordinate dall'Istituto centrale di statistica, direttamente o a mezzo di Enti delegati, sono vincolate al più scrupoloso segreto d'ufficio e non possono essere rese note, per nessun titolo, se non in forma collettiva, in modo che non se ne possa fare alcun riferimento individuale ».

Coloro che, per ragioni del proprio ufficio, essendo venuti a conoscenza di notizie di carattere personale, le comunicano ad altri o se ne servono per scopi privati, sono passibili di una sanzione amministrativa fino a L. 120.000 elevabile, in caso di recidiva, fino a L. 800.000, senza pregiudizio delle pene in cui fossero incorsi per reati previsti dal codice penale.

ELENCO DELLE PERSONE DELLA FAMIGLIA

N. d'ordine	COGNOME E NOME (scrivere in stampatello)	RELAZIONE DI PARENTELA O DI CONVIVENZA CON IL CAPO FAMIGLIA
1	2	3
1		capo famiglia
2		
3		
4		
5		
6		
7		
8		
9		
10		
11		
12		

Nell'elenco a fianco devono essere indicati, per ciascun componente della famiglia, cognome, nome e relazione di parentela o di convivenza con il capo famiglia.

Ai fini del censimento, per famiglia si intende un insieme di persone legate da vincoli di matrimonio, parentela, affinità, adozione, affiliazione, tutela o da vincoli affettivi, coabitanti ed aventi dimora abituale nello stesso Comune (anche se non sono ancora iscritte nell'anagrafe della popolazione del Comune medesimo), che normalmente provvedono al soddisfacimento dei loro bisogni mediante la messa in comune di tutto o parte del reddito di lavoro o patrimoniale da esse percepito.

Una famiglia può essere costituita anche di una sola persona che provvede in tutto o in parte con i propri mezzi di sussistenza al soddisfacimento dei bisogni individuali.

Sono considerate facenti parte della famiglia, come membri aggregati di essa, anche le persone che, a qualsiasi titolo, convivono abitualmente con la famiglia stessa.

Nell'elencare le singole persone della famiglia, deve essere scrupolosamente osservato il seguente ordine:

- capo famiglia ;
- coniuge ;
- figli non sposati (in ordine decrescente di età) ;
- figli sposati e loro familiari ;
- altri parenti o affini del capo famiglia (indicare a seconda dei casi : padre, fratello, suocero, zio, nipote, cognato, ecc.) ;
- altre persone conviventi ;
- addetti ai servizi della famiglia.

Per le donne coniugate o vedove scrivere prima il cognome da nubile, poi il nome ed infine il cognome del marito preceduto da « in » per le coniugate e « ved. » per le vedove.

Non devono essere elencate le persone temporaneamente presenti presso la famiglia ; ad esse è riservata infatti la Sezione III.

Data 1981

IL CAPO FAMIGLIA
(o chi per esso)

Sezione I - NOTIZIE SULL'ABITAZIONE

(da compilarsi a cura del rilevatore)

<p>1 SPECIE DI ALLOGGIO</p> <p>1.1 Abitazione occupata . . . 1 <input type="checkbox"/></p> <p>1.2 Altro tipo di alloggio :</p> <ul style="list-style-type: none"> - alloggio precario per le famiglie terremotate . . . 2 <input type="checkbox"/> - altro 3 <input type="checkbox"/> <p>1.3 Abitazione non occupata :</p> <ul style="list-style-type: none"> - disponibile per la vendita o l'affitto . . . 4 <input type="checkbox"/> - utilizzabile per vacanza . . . 5 <input type="checkbox"/> - utilizzabile per lavoro . . . 6 <input type="checkbox"/> - per altri motivi 7 <input type="checkbox"/> <p>QUALORA NELL'ABITAZIONE O NELL'ALTRO TIPO DI ALLOGGIO COABITINO PIU' FAMIGLIE INDICARE IL NUMERO D'ORDINE DEL FOGLIO O DEI FOGLI CON I QUALI SONO STATE CENSITE</p> <table border="1" style="width: 100%; border-collapse: collapse; margin-top: 5px;"> <thead> <tr> <th colspan="2" style="text-align: center;">NUMERO D'ORDINE</th> </tr> <tr> <th style="width: 50%;">Provvisorio</th> <th style="width: 50%;">Definitivo</th> </tr> </thead> <tbody> <tr> <td style="height: 20px;"> </td> <td style="height: 20px;"> </td> </tr> <tr> <td style="height: 20px;"> </td> <td style="height: 20px;"> </td> </tr> <tr> <td style="height: 20px;"> </td> <td style="height: 20px;"> </td> </tr> </tbody> </table>	NUMERO D'ORDINE		Provvisorio	Definitivo							<p>2 CARATTERISTICHE DEL FABBRICATO IN CUI È SITUATA L'ABITAZIONE</p> <p>2.1 Tipo di fabbricato:</p> <ul style="list-style-type: none"> - utilizzato esclusivamente ad uso abitativo . . . 1 <input type="checkbox"/> - utilizzato prevalentemente ad uso abitativo . . . 2 <input type="checkbox"/> - utilizzato prevalentemente ad uso non abitativo . . . 3 <input type="checkbox"/> - rurale 4 <input type="checkbox"/> <p>2.2 Indicare se il fabbricato è completamente separato da altre costruzioni: 1 <input type="checkbox"/> si 2 <input type="checkbox"/> no</p> <p>2.3 Tipo di costruzione :</p> <p>a) cemento armato</p> <ul style="list-style-type: none"> - a piano terra aperto 1 <input type="checkbox"/> - a piano terra chiuso con muratura 2 <input type="checkbox"/> <p>b) altro tipo 3 <input type="checkbox"/></p> <p>c) non individuato 4 <input type="checkbox"/></p> <p>2.4 Numero delle abitazioni del fabbricato (comprese le abitazioni non occupate):</p> <ul style="list-style-type: none"> - 1 abitazione 1 <input type="checkbox"/> - 2 abitazioni 2 <input type="checkbox"/> - da 3 a 8 abitazioni 3 <input type="checkbox"/> - da 9 a 15 abitazioni 4 <input type="checkbox"/> - da 16 a 30 abitazioni 5 <input type="checkbox"/> - 31 abitazioni e più 6 <input type="checkbox"/> 	<p>3 PIANO IN CUI È SITUATA L'ABITAZIONE</p> <div style="border: 1px solid black; width: 50px; height: 20px; margin: 0 auto;"></div> <p>4 PROPRIETARIO DELL'ABITAZIONE</p> <ul style="list-style-type: none"> - Persona fisica 1 <input type="checkbox"/> - Impresa bancaria o assicuratrice 2 <input type="checkbox"/> - Altra impresa (di costruzioni, immobiliare, industriale, commerciale, ecc.) 3 <input type="checkbox"/> - Cooperativa edilizia di abitazione: <ul style="list-style-type: none"> - a proprietà individuale 4 <input type="checkbox"/> - a proprietà indivisa 5 <input type="checkbox"/> - Stato, Regione, Provincia, Comune 6 <input type="checkbox"/> - Enti previdenziali (INPS, INPDAI, ecc.) 7 <input type="checkbox"/> - Istituto Autonomo Case Popolari (I.A.C.P.) 8 <input type="checkbox"/> - Altro 9 <input type="checkbox"/>
NUMERO D'ORDINE												
Provvisorio	Definitivo											

<p>5 TITOLO DI GODIMENTO</p> <ul style="list-style-type: none"> - Proprietà, usufrutto o riscatto 1 <input type="checkbox"/> - Affitto o subaffitto 2 <input type="checkbox"/> - Altro titolo 3 <input type="checkbox"/> 	<p>9 ACQUA POTABILE</p> <p>Indicare se l'abitazione:</p> <p>a) dispone di acqua corrente potabile di acquedotto:</p> <ul style="list-style-type: none"> - nell'interno dell'abitazione . . . 1 <input type="checkbox"/> - fuori dell'abitazione . . . 2 <input type="checkbox"/> <p>b) dispone di acqua potabile di pozzo o cisterna . . . 3 <input type="checkbox"/></p> <p>c) non dispone di acqua potabile (né di acquedotto, né di pozzo o cisterna) 4 <input type="checkbox"/></p>	<p>12 ELETTRICITÀ</p> <p>Indicare se l'abitazione dispone di elettricità:</p> <p style="text-align: right;">1 <input type="checkbox"/> si 2 <input type="checkbox"/> no</p>
<p>6 EPOCA DI COSTRUZIONE O DI RICOSTRUZIONE</p> <ul style="list-style-type: none"> - prima del 1919 1 <input type="checkbox"/> - tra il 1919 e il 1945 2 <input type="checkbox"/> - tra il 1946 e il 1960 3 <input type="checkbox"/> - tra il 1961 e il 1971 4 <input type="checkbox"/> - tra il 1972 e il 1975 5 <input type="checkbox"/> - tra il 1976 e il 1980 6 <input type="checkbox"/> - dopo il 1980 7 <input type="checkbox"/> 	<p>10 GABINETTO (W.C.)</p> <p>10.1 Indicare se l'abitazione:</p> <p>a) dispone di gabinetto nell'interno dell'abitazione:</p> <ul style="list-style-type: none"> - uno 1 <input type="checkbox"/> - due o più 2 <input type="checkbox"/> <p>b) dispone di gabinetto fuori dell'abitazione . . . 3 <input type="checkbox"/></p> <p>c) non dispone di gabinetto . . . 4 <input type="checkbox"/></p> <p>10.2 Se l'abitazione dispone di gabinetto, indicare se è fornito di impianto (cassetta, vaschetta, ecc.) per lo scarico dell'acqua:</p> <p style="text-align: right;">1 <input type="checkbox"/> si 2 <input type="checkbox"/> no</p>	<p>13 RISCALDAMENTO</p> <p>13.1 Indicare se l'abitazione:</p> <p>a) dispone di riscaldamento:</p> <ul style="list-style-type: none"> - fornito da impianto fisso centrale o autonomo . . . 1 <input type="checkbox"/> - fornito solo da apparecchi singoli (stufe, caminetti) che consentano il riscaldamento di tutte o della maggior parte delle stanze . . . 2 <input type="checkbox"/> <p>b) non dispone di impianto di riscaldamento né viene riscaldata con apparecchi singoli . . . 3 <input type="checkbox"/></p> <p>13.2 Tipo di combustibile o di energia prevalentemente usato :</p> <div style="border: 1px solid black; padding: 5px; margin: 5px 0; text-align: center; font-size: small;"> rispondere solo per le abitazioni occupate </div> <ul style="list-style-type: none"> - combustibili liquidi (olio combustibile, gasolio, ecc.) . . . 1 <input type="checkbox"/> - combustibili solidi (carbone, legna, ecc.) . . . 2 <input type="checkbox"/> - combustibili gassosi (gas di città, metano, ecc.) . . . 3 <input type="checkbox"/> - energia elettrica 4 <input type="checkbox"/> - altro 5 <input type="checkbox"/>
<p>7 STANZE</p> <ul style="list-style-type: none"> - Stanze adibite ad abitazione o promiscuamente anche ad altro uso N. <input style="width: 40px;" type="text"/> - Cucina (se ha caratteristiche di stanza) . . . N. <input style="width: 40px;" type="text"/> - Stanze adibite esclusivamente ad altro uso (ufficio, studio professionale, laboratorio, ecc.) N. <input style="width: 40px;" type="text"/> 	<p>11 BAGNO</p> <p>Indicare se l'abitazione dispone di bagno (vasca e/o doccia):</p> <p style="text-align: right;">1 <input type="checkbox"/> si 2 <input type="checkbox"/> no</p>	
<p>8 SUPERFICIE</p> <p>Indicare la superficie in metri quadrati: (interi, senza decimali) <input style="width: 40px;" type="text"/></p>		

Sezione II - NOTIZIE SULLE
FOGLIO INDIVIDUALE

1 RELAZIONE DI PARENTELA O DI CONVIVENZA
CON IL CAPO FAMIGLIA

*ai fini del censimento per capo famiglia si
intende chi è considerato tale dalla famiglia*

- Capo famiglia 1
- Coniuge (marito, moglie) 2
- Figlio (figliastro, figlio adottivo) 3
- Genitore (padre, madre) 4
- Suocero/a 5
- Genero, nuora 6
- Altro parente o affine 7
- Altra persona convivente 8
- Addetto ai servizi della famiglia (domestico,
collaboratore familiare, ecc.) 9

2 SESSO

- Maschio 1
- Femmina 2

3 LUOGO DI NASCITA

- Nel Comune di attuale dimora abituale (resi-
denza) 1
- In altro Comune
.....
(specificare il Comune) 2
-
(specificare la Provincia)
- All'estero
.....
(specificare lo Stato estero) 3

4 DATA DI NASCITA

..... giorno mese anno

5 STATO CIVILE

- Celibe o nubile 1
- Coniugato 2
- Vedovo 3
- Separato legalmente 4
- Divorziato 5

6 CITTADINANZA

- Italiana 01
- Straniera
.....
(specificare)
- Nessuna (apolide) 99

7 LUOGO DI PRESENZA ALLA DATA DEL CENSIMENTO

7.1 Indicare se alla data del censimento la persona era presente
nel Comune di dimora abituale (residenza):

- 1 si no

Precisare se la persona, pur essendo presente alla data del cen-
simento nello stesso Comune di residenza, era eventualmente:

- ricoverata in un istituto di cura pubblico o pri-
vato (ospedale, clinica, ecc.) 2
- in altro luogo (convitto, caserma e simili) 3

7.2 Se alla data del censimento la persona era temporaneamente
assente dal Comune di dimora abituale (residenza) indicare:

- a) se si trovava:
- In altro Comune
.....
(specificare il Comune) 4
- all'estero
.....
(specificare la Provincia) 5
-
(specificare lo Stato estero; per i membri di equi-
paggio indicare « imbarcato »)

- b) il motivo della temporanea assenza:
- lavoro 1
- seguire familiari assenti
per motivi di lavoro 2
- studio 3
- ricovero in istituto di cura pubblico
o privato (ospedale, clinica, ecc.) 4
- altro (turismo, servizio di leva, ecc.) 5

8 LUOGO DI DIMORA ABITUALE (RESIDENZA) NEL-
L'OTTOBRE 1976

rispondere solo se la persona è nata prima del 24 ottobre 1976

- Nel Comune di attuale dimora abituale (residenza) 6
- In altro Comune
.....
(specificare il Comune)
-
(specificare la Provincia)
- All'estero
.....
(specificare lo Stato estero)

9 ISTRUZIONE

rispondere solo se la persona è nata prima del 24 ottobre 1976

- 9.1 Indicare il titolo di studio più elevato conseguito:
- laurea
.....
(specificare)
- diploma
.....
(specificare)
- licenza di scuola media inferiore 60
- licenza elementare 70
- 9.2 Se non ha titoli di studio, indicare
se sa leggere e scrivere: 80 si 90 no
- 9.3 Indicare se frequenta:
a) un corso regolare di studi (scuola elementare,
media o secondaria superiore, università) 1 si 2 no
- b) la scuola materna 1 si 2 no
- 9.4 Indicare se frequenta un corso
di formazione professionale (*): 1 si 2 no

(*) Per corso di formazione professionale si intende un corso che abbia
tutti i seguenti requisiti: 1) durata non inferiore a tre mesi; 2) ri-
lascio di un attestato; 3) utilizzazione per migliorare o adegua-
re la capacità professionale.

PERSONE DELLA FAMIGLIA

DELLA PERSONA N.

10 CONDIZIONE PROFESSIONALE O NON PROFESSIONALE NELLA SETTIMANA PRECEDENTE LA DATA DEL CENSIMENTO

rispondere solo se la persona è nata prima del 24 ottobre 1967

10.1 Indicare se la persona è:

- occupata 1
- disoccupata alla ricerca di nuova occupazione 2
- in cerca di prima occupazione 3
- casalinga 4
- studente 5
- ritirata dal lavoro 6
- in servizio di leva 7
- in altra condizione 8

10.2 Indipendentemente dalla risposta fornita al punto 10.1, indicare le ore lavorate nella settimana presso un datore di lavoro o nell'azienda familiare. N.

Se la persona è occupata o disoccupata rispondere ai punti 10.3, 10.4, 10.5 indicando:

10.3 La professione, arte o mestiere, esercitata:

(specificare)

10.4 In quale modo esercita la professione, arte o mestiere:

a) ALLE DIPENDENZE, COME:

- dirigente 01
- appartenente alla carriera direttiva 02
- impiegato 03
- appartenente alle categorie speciali (intermedi) 04
- capo operaio 05
- operaio specializzato o qualificato 06
- operaio comune (manovale, bracciante agricolo, ecc.) 07
- altro lavoratore dipendente (uscieri, guardiano, bidello, ecc.) 08
- apprendista 09
- lavorante a domicilio per conto di imprese 10
- graduato o militare di carriera delle FF.AA., o figura similare dei corpi di polizia e sicurezza interna 11

b) IN CONTO PROPRIO, COME:

- imprenditore 12
- libero professionista 13
- lavoratore in proprio (coltivatore diretto, mezzadro, esercente di negozio, artigiano, ecc.) 14
- coadiuvante 15

Ha lavoratori retribuiti o apprendisti alle proprie dipendenze? 1 sì 2 no

10.5 Qual'è l'attività principale (o unica) dello stabilimento, azienda agricola, negozio, ufficio, ente, ecc., presso cui lavora:

(specificare)

11 CONDIZIONE PROFESSIONALE O NON PROFESSIONALE NELL'OTTOBRE 1962

rispondere solo se la persona è nata prima del 24 ottobre 1962

11.1 Indicare se la persona era:

- occupata 1
- disoccupata alla ricerca di nuova occupazione 2
- in cerca di prima occupazione 3
- casalinga 4
- studente 5
- in altra condizione 6

11.2 Se la persona era occupata indicare:

- a) se lavorava: — alle dipendenze 1
— in conto proprio 2
- b) in quale settore:
- agricoltura, foreste, pesca 1
 - industria 2
 - commercio 3
 - altre attività 4

12 LUOGO DI STUDIO O DI LAVORO, TEMPO IMPIEGATO E MEZZO UTILIZZATO PER GLI SPOSTAMENTI

12.1 Indicare la denominazione e l'indirizzo del luogo di studio o di lavoro:

(denominazione)

(indirizzo: via, piazza, numero civico, località)

(Comune e Provincia o Stato estero)

12.2 Indicare se la persona rientra giornalmente dal luogo di studio o di lavoro nella sua dimora abituale:

1 sì 2 no

12.3 In caso di risposta affermativa, se la persona si è recata mercoledì ultimo scorso al luogo di studio o di lavoro precisato al punto 12.1, indicare:

- a) in quale delle seguenti fasce orarie hanno avuto inizio le lezioni o il lavoro:
- 7,15 - 7,44 1
 - 7,45 - 8,14 2
 - 8,15 - 8,44 3
 - 8,45 - 9,15 4
 - altro orario 5
- b) se si è recata più di una volta al luogo di studio o di lavoro 1 sì 2 no
- c) il tempo impiegato per recarsi una sola volta (solo andata) da casa al luogo di studio o di lavoro:
- fino a 15 minuti 1
 - da 16 a 30 minuti 2
 - da 31 a 60 minuti 3
 - oltre 60 minuti 4
- d) il mezzo di trasporto utilizzato per compiere il tratto più lungo (in termini di distanza e non di tempo) del tragitto casa/luogo di studio o di lavoro:
- nessun mezzo (a piedi) 1
 - ferrovia, tram, metropolitana o altro mezzo pubblico (es.: funicolare) su rotaia. 2
 - autobus, filobus, corriera o altro mezzo pubblico (es.: taxi) su gomma 3
 - autobus aziendale o scolastico 4
 - auto privata (come conducente) 5
 - auto privata (come trasportato) 6
 - motocicletta, ciclomotore, scooter (come conducente o trasportato) 7
 - altro mezzo (bicicletta, battello, funivia, ecc.) 8

**Sezione III - NOTIZIE SULLE PERSONE
TEMPORANEAMENTE PRESENTI PRESSO LA FAMIGLIA
IL 25 OTTOBRE 1981**

PERSONA N. 1	PERSONA N. 2	PERSONA N. 3
① SESSO — Maschio 1 <input type="checkbox"/> — Femmina 2 <input type="checkbox"/>	① SESSO — Maschio 1 <input type="checkbox"/> — Femmina 2 <input type="checkbox"/>	① SESSO — Maschio 1 <input type="checkbox"/> — Femmina 2 <input type="checkbox"/>
② DATA DI NASCITA _____ <small>(giorno) (mese) (anno)</small>	② DATA DI NASCITA _____ <small>(giorno) (mese) (anno)</small>	② DATA DI NASCITA _____ <small>(giorno) (mese) (anno)</small>
③ STATO CIVILE — Celibe o nubile . 1 <input type="checkbox"/> — Coniugato 2 <input type="checkbox"/> — Vedovo 3 <input type="checkbox"/> — Separato legalmente . . . 4 <input type="checkbox"/> — Divorziato 5 <input type="checkbox"/>	③ STATO CIVILE — Celibe o nubile . 1 <input type="checkbox"/> — Coniugato 2 <input type="checkbox"/> — Vedovo 3 <input type="checkbox"/> — Separato legalmente . . . 4 <input type="checkbox"/> — Divorziato 5 <input type="checkbox"/>	③ STATO CIVILE — Celibe o nubile . 1 <input type="checkbox"/> — Coniugato 2 <input type="checkbox"/> — Vedovo 3 <input type="checkbox"/> — Separato legalmente . . . 4 <input type="checkbox"/> — Divorziato 5 <input type="checkbox"/>
④ CITTADINANZA — Italiana 01 <input type="checkbox"/> — Straniera _____ <small>(specificare)</small>	④ CITTADINANZA — Italiana 01 <input type="checkbox"/> — Straniera _____ <small>(specificare)</small>	④ CITTADINANZA — Italiana 01 <input type="checkbox"/> — Straniera _____ <small>(specificare)</small>
⑤ MOTIVO DELLA TEMPORANEA PRESENZA — Lavoro 1 <input type="checkbox"/> — Altro 2 <input type="checkbox"/>	⑤ MOTIVO DELLA TEMPORANEA PRESENZA — Lavoro 1 <input type="checkbox"/> — Altro 2 <input type="checkbox"/>	⑤ MOTIVO DELLA TEMPORANEA PRESENZA — Lavoro 1 <input type="checkbox"/> — Altro 2 <input type="checkbox"/>

