

12°

censimento generale  
della popolazione

25 ottobre 1981

Volume II

**dati sulle caratteristiche strutturali  
della popolazione e delle abitazioni**

Tomo I - Fascicoli provinciali

**91 - NUORO**

ISTITUTO CENTRALE DI STATISTICA	
UFF. REGIONALE per la CAMPANIA	
BIBLIOTECA REGIONALE	
Prot.	1327
Napoli	24 7 83



**istat**

Istituto Centrale di Statistica

roma 1984



## indice

### CARTA PLANIMETRICA

#### Tabelle sinottiche

Caratteri considerati nelle tavole comunali . . . . .	pag.	X
Caratteri considerati nelle tavole provinciali . . . . .	»	XII

#### Introduzione

1. Premessa . . . . .	»	XV
2. Definizioni . . . . .	»	XVI
Famiglia (pag. XVI) - Convivenza (pag. XVII) - Popolazione residente (pag. XVIII) - Popolazione presente (pag. XVIII) - Età (pag. XVIII) - Grado di istruzione (pag. XIX) - Condizione professionale o non professionale (pag. XX) - Professione (pag. XXI) - Posizione nella professione (pag. XXII) - Ramo di attività economica (pag. XXIII) - Abitazione, stanza, altro tipo di alloggio (pag. XXIV) - Fabbricato (pag. XXV)		
3. Avvertenze alle tavole . . . . .	»	XXV
Tavole comunali (pag. XXV) - Tavole provinciali (pag. XXVII)		
4. Diffusione dei dati . . . . .	»	XXVIII
5. Qualità dei dati . . . . .	»	XXVIII

### Parte prima - dati comunali

Tavola 1	— Superficie territoriale e densità — Popolazione residente e popolazione presente, per sesso . . . . .	pag.	2
Tavola 2	— Popolazione residente temporaneamente assente per sesso, luogo di presenza e motivo dell'assenza . . . . .	»	4
Tavola 3	— Popolazione residente per sesso e stato civile . . . . .	»	6
Tavola 4	— Popolazione residente per sesso e classe di età		
	A — Totale . . . . .	»	8
	B — Maschi . . . . .	»	12
	C — Femmine . . . . .	»	16
Tavola 5	— Popolazione residente in età da 6 anni in poi per sesso e grado di istruzione . . . . .	»	20
Tavola 6	— Popolazione residente che frequenta corsi regolari di studio e/o corsi di formazione professionale, per sesso e classe di età . . . . .	»	24
Tavola 7	— Popolazione residente attiva e non attiva per sesso		
	A — Totale . . . . .	»	28
	B — Maschi . . . . .	»	30
Tavola 8	— Popolazione residente attiva in condizione professionale, per sesso e ramo di attività economica		
	A — Totale . . . . .	»	32
	B — Maschi . . . . .	»	36
	C — Femmine . . . . .	»	40
Tavola 9	— Popolazione residente attiva in condizione professionale, per sesso, settore di attività economica e posizione nella professione		
	A — Totale . . . . .	»	44
	B — Agricoltura, caccia, foreste e pesca . . . . .	»	46
	C — Industrie . . . . .	»	48
	D — Altre attività . . . . .	»	50
Tavola 10	— Popolazione residente attiva in condizione professionale, per sesso, classe di età e settore di attività economica		
	A — Totale . . . . .	»	52
	B — Maschi . . . . .	»	56
	C — Femmine . . . . .	»	60
Tavola 11	— Popolazione residente non attiva per sesso, classe di età e condizione non professionale . . . . .	»	64
Tavola 12	— Popolazione residente che rientra giornalmente nella propria dimora abituale, secondo il luogo di lavoro o di studio . . . . .	»	68
Tavola 13	— Famiglie residenti per ampiezza della famiglia . . . . .	»	70
Tavola 14	— Famiglie residenti secondo la tipologia della famiglia . . . . .	»	72
Tavola 15	— Abitazioni in complesso (occupate e non occupate); altri tipi di alloggio . . . . .	»	76
Tavola 16	— Abitazioni occupate per titolo di godimento . . . . .	»	80
Tavola 17	— Abitazioni occupate per epoca di costruzione . . . . .	»	84
Tavola 18	— Abitazioni occupate per numero di stanze . . . . .	»	88
Tavola 19	— Abitazioni occupate per servizio installato . . . . .	»	92

Tavola 20 — Abitazioni occupate per figura giuridica del proprietario e titolo di godimento . . . . .	pag.	96
Tavola 21 — Abitazioni non occupate per motivo della non occupazione . . . . .	»	100
Tavola 22 — Abitazioni non occupate per servizio installato . . . . .	»	102
Tavola 23 — Abitazioni non occupate per figura giuridica del proprietario . . . . .	»	104

### Parte seconda - dati provinciali

Tavola 1 — Popolazione residente per singolo anno di età, sesso e stato civile . . . . .	»	108
Tavola 2 — Popolazione presente per singolo anno di età, sesso e stato civile . . . . .	»	110
Tavola 3 — Popolazione residente per sesso, classe di età e luogo di nascita . . . . .	»	112
Tavola 4 — Popolazione residente in età da 6 anni in poi per grado di istruzione, sesso, classe di età, condizione professionale o non professionale . . . . .	»	113
Tavola 5 — Popolazione residente attiva e non attiva per sesso e classe di età, attiva per ramo di attività economica e posizione nella professione; non attiva per condizione non professionale . . . . .	»	114
Tavola 6 — Popolazione residente attiva e non attiva per sesso e stato civile; attiva per ramo di attività economica e posizione nella professione; non attiva per condizione non professionale . . . . .	»	116
Tavola 7 — Popolazione residente attiva in condizione professionale per sesso, posizione nella professione, ramo e classe di attività economica . . . . .	»	118
Tavola 8 — Popolazione residente attiva in condizione professionale per sesso e professione . . . . .	»	120
Tavola 9 — Popolazione residente attiva in condizione professionale per sesso e categoria socio-professionale . . . . .	»	124
Tavola 10 — Popolazione residente occupata per ramo di attività economica, ore lavorate e posizione nella professione . . . . .	»	125
Tavola 11 — Popolazione residente in età da 14 anni in poi non occupata, per sesso e numero di ore lavorate . . . . .	»	125
Tavola 12 — Popolazione residente in età da 19 anni in poi per sesso, luogo di residenza nel 1976, condizione nel 1976 e nel 1981 . . . . .	»	126
Tavola 13 — Stranieri residenti per classe di età e sesso; condizione professionale per settore di attività economica e posizione nella professione; condizione non professionale . . . . .	»	128
Tavola 14 — Famiglie residenti per ampiezza e tipo della famiglia . . . . .	»	129
Tavola 15 — Famiglie residenti con almeno un nucleo familiare, per tipo del nucleo e ampiezza della famiglia . . . . .	»	130
Tavola 16 — Famiglie residenti per tipo di famiglia e di componenti . . . . .	»	130
Tavola 17 — Famiglie residenti per ampiezza, stato civile, classe di età e sesso del capo famiglia di censimento		
A — Totale . . . . .	»	131
B — Maschi . . . . .	»	132
C — Femmine . . . . .	»	133

Tavola 18 — Famiglie residenti per condizione professionale o non professionale dei componenti e condizione del capo famiglia di censimento . . . . .	pag.	134
Tavola 19 — Famiglie residenti per ampiezza e numero di componenti (occupati, in età inferiore a 6 anni, in età di 60 anni e più, in età di 75 anni e più) . . . . .	»	134
Tavola 20 — Famiglie residenti per ampiezza e specie di alloggio in cui dimorano . . . . .	»	135
Tavola 21 — Famiglie residenti per tipo della famiglia e numero di figli conviventi . . . . .	»	136
Tavola 22 — Convivenze e componenti permanenti, attivi e non attivi, per specie della convivenza . . . . .	»	136
Tavola 23 — Convivenze secondo il numero di componenti presenti per sesso e specie della convivenza . . . . .	»	136
Tavola 24 — Abitazioni occupate per numero di occupanti, numero di stanze e titolo di godimento . . . . .	»	138
Tavola 25 — Abitazioni occupate per numero di stanze, numero di famiglie, figura giuridica del proprietario, epoca di costruzione e titolo di godimento, numero di servizi installati . . . . .	»	140
Tavola 26 — Abitazioni occupate per tipo di fabbricato, numero di stanze, epoca di costruzione, servizi installati . . . . .	»	142
Tavola 27 — Abitazioni occupate per servizi installati, numero di occupanti, numero di stanze, titolo di godimento, figura giuridica del proprietario ed epoca di costruzione . . . . .	»	144
Tavola 28 — Abitazioni occupate per numero di stanze e numero dei componenti delle famiglie secondo la condizione occupazionale . . . . .	»	146
Tavola 29 — Abitazioni non occupate per numero di stanze, motivo della non occupazione, tipo di fabbricato, figura giuridica del proprietario ed epoca di costruzione . . . . .	»	148
Tavola 30 — Occupati per settore di attività economica, luogo di lavoro, tempo impiegato e mezzo utilizzato		
A — Agricoltura, caccia, foreste e pesca . . . . .	»	149
B — Industrie . . . . .	»	150
C — Altre attività . . . . .	»	151
D — Totale . . . . .	»	152
Tavola 31 — Studenti per luogo di studio, tempo impiegato e mezzo utilizzato . . . . .	»	153

### Appendice

- A — Tipologia completa delle famiglie
  - B — Confronto tra le classi di età ai censimenti demografici del 1951, 1961, 1971 e 1981.
  - C — Variazioni territoriali e di nome nelle circoscrizioni amministrative (periodo: 25 ottobre 1971 - 24 ottobre 1981)
  - D — Zone di territorio in contestazione tra Comuni
  - E — Categorie socio-professionali secondo la professione e la posizione nella professione.
  - F — Tavole disponibili
- Tracciati records  
 Fac simile del *Foglio di famiglia*.

tabelle  
sinottiche














## introduzione

### 1. — PREMESSA

Il 12° Censimento generale della popolazione e il Censimento generale delle abitazioni sono stati effettuati con riferimento alla data del 25 ottobre 1981, in attuazione della legge 18 dicembre 1980, n. 864 e del relativo regolamento di esecuzione (D.P.R. 28 settembre 1981, n. 542).

Il piano della rilevazione è stato predisposto sulla base delle proposte formulate da un'apposita Commissione di studio istituita presso l'Istituto Centrale di Statistica della quale hanno fatto parte docenti universitari e rappresentanti di Amministrazioni Pubbliche, nonché di vari Enti interessati all'utilizzazione dei dati censuari.

Il piano di pubblicazione, modificato rispetto al 1971, in particolare, per quanto riguarda la disponibilità dei risultati in funzione delle diverse aggregazioni territoriali, si articola nel modo seguente:

**Volume I — Primi risultati provinciali e comunali sulla popolazione e sulle abitazioni (Dati provvisori) (Maggio 1982)**

**Volume II — Dati sulle caratteristiche strutturali della popolazione e delle abitazioni**  
Tomo 1 — Fascicoli provinciali (95 fascicoli)  
Tomo 2 — Fascicoli regionali (20 fascicoli)  
Tomo 3 — Fascicolo nazionale

**Volume III — Popolazione delle frazioni geografiche e delle località abitate dei Comuni (20 fascicoli regionali e 1 fascicolo nazionale).**

**Volume IV — Atti del censimento.**

Un apposito volume riporta i dati sulla popolazione residente legale dei singoli Comuni, un altro infine sarà dedicato ad una relazione illustrativa ed interpretativa dei risultati censuari.

Il presente fascicolo consta di due parti:

*Parte prima:* 23 tavole con dati riferiti ai singoli Comuni della Provincia;

*Parte seconda:* 31 tavole, con dati riguardanti l'incrocio dei caratteri considerati, elaborate a livello provinciale.

Qui di seguito vengono riportate ed illustrate le definizioni dei caratteri ai quali si riferiscono i dati contenuti nel fascicolo; allo scopo di assicurare una esatta interpretazione dei dati stessi vengono inoltre fornite avvertenze specifiche per alcune tavole, nonché talune indicazioni sugli ulteriori canali di accesso all'informazione censuaria e sulla qualità dei risultati.

Per una più completa conoscenza delle modalità tecniche seguite per l'esecuzione del censimento, vedasi il fascicolo dell'Istituto Centrale di Statistica - 12° Censimento della popolazione e 6° Censimento dell'industria, del commercio, dei servizi e dell'artigianato, 25-26 ottobre 1981, *Disposizioni e istruzioni per gli Organi periferici*, Roma 1981.

La denominazione e le circoscrizioni territoriali dei Comuni, delle Provincie e delle Regioni fanno riferimento alla situazione esistente alla data del 25 ottobre 1981 (Cfr. Istituto Centrale di Statistica - *Elenco dei Comuni al 25 ottobre 1981*, Roma 1982).

## 2. — DEFINIZIONI

### FAMIGLIA

Ai fini del censimento, per famiglia s'intende un insieme di persone legate da vincoli di matrimonio, parentela, affinità, adozione, affiliazione, tutela o da vincoli affettivi, coabitanti ed aventi dimora abituale nello stesso Comune, che normalmente provvedono al soddisfacimento dei loro bisogni mediante la messa in comune di tutto o parte del reddito di lavoro o patrimoniale da esse percepito.

Una famiglia può essere costituita anche di una sola persona la quale provvede in tutto o in parte con i propri mezzi di sussistenza al soddisfacimento dei bisogni individuali.

Sono considerate facenti parte della famiglia, come membri aggregati di essa, anche le persone addette ai servizi domestici, nonché le altre persone che, a qualsiasi titolo, convivono abitualmente con la famiglia stessa.

Ai fini del censimento, si considera **capo famiglia** colui che è ritenuto tale dalla famiglia. Questa definizione differisce da quella utilizzata nei censimenti del 1961 e 1971 a seguito delle innovazioni legislative in materia di diritto di famiglia.

Per la classificazione delle famiglie è stata adottata, analogamente agli spogli effettuati in occasione dei censimenti del 1961 e 1971, la seguente tipologia:

- Famiglie di Tipo A, *se composte di solo capo famiglia* (con o senza membri aggregati);
- Famiglie di Tipo B, *se composte di capo famiglia e coniuge* (con o senza membri aggregati);

- Famiglie di Tipo C, *se composte di capo famiglia, coniuge e figli* (con o senza membri aggregati). Sono considerate di tipo C anche le famiglie in cui manca il coniuge, cioè composte di capo famiglia e figli (con o senza membri aggregati);
- Famiglie di Tipo D, *se composte di capo famiglia, coniuge, figli, ascendenti e/o altri parenti* (con o senza membri aggregati). Sono considerate di tipo D anche le famiglie composte di: capo famiglia, figli, ascendenti e/o altri parenti; capo famiglia, coniuge, ascendenti e/o altri parenti; capo famiglia, ascendenti e/o altri parenti.

Per una migliore conoscenza delle strutture familiari, si è provveduto ad analizzare più in profondità le famiglie di tipo C e di tipo D, individuando al loro interno gruppi ulteriori di famiglie, pervenendo così ad una tipologia più articolata (cfr. Tavola provinciale n. 14). Il contenuto dei singoli gruppi è reso esplicito in Appendice (punto A):

Questa tipologia è stata concepita in funzione dell'obiettivo di procedere, per quanto possibile, all'individuazione dei nuclei familiari.

Per **nucleo familiare** s'intende la coppia sposata senza figli o con uno o più figli mai sposati, nonché un solo genitore con uno o più figli mai sposati.

Si possono quindi avere i seguenti quattro tipi di nuclei familiari:

- coniugi senza figli o con figli tutti non celibi o nubili;
- coniugi con almeno un figlio mai sposato;
- padre con almeno un figlio mai sposato;
- madre con almeno un figlio mai sposato.

In questo fascicolo risultano enucleate le famiglie con almeno un nucleo familiare (cfr. Tavola provinciale n. 15) in quanto non è stato possibile provvedere ad un accertamento esaustivo dei nuclei familiari sia per l'assenza sul *Foglio di famiglia* di quesiti specifici o di notizie comunque indispensabili, sia perché si è rinunciato ad ulteriori esplorazioni che pure in qualche caso avrebbero consentito l'individuazione di altri nuclei.

Si è del parere, comunque, che i citati criteri di spoglio — peraltro applicati all'universo delle famiglie e non ad un campione come generalmente praticato negli altri Paesi — assicurino risultati pienamente soddisfacenti, tenuto anche conto che — stando alle risultanze di uno spoglio campionario condotto sulla base dei dati censuari del 1971 (cfr. Istituto Centrale di Statistica — *Indagine sui nuclei familiari*, Collana d'informazioni, n. 6 del 1982) — le famiglie mononucleari rappresentano il 97% circa delle famiglie con due o più componenti.

## CONVIVENZA

Ai fini del censimento, per convivenza s'intende un insieme di persone che, senza essere legate da vincoli di matrimonio, parentela, affinità e simili, conducono vita in comune per motivi religiosi, di cura, di assistenza, militari, di pena, e simili.

Sono considerate facenti parte della convivenza anche le persone addette alla convivenza stessa per ragioni d'impiego o di lavoro e che vi convivono abitualmente, purché non costituiscano famiglia a sé stante.

## POPOLAZIONE RESIDENTE

La popolazione residente di ciascun Comune è costituita dalle persone aventi dimora abituale nel Comune e ivi presenti alla data del censimento e dalle persone aventi anch'esse dimora abituale nel Comune, ma che alla data del censimento risultavano assenti per uno dei seguenti motivi:

- emigrazione in altro Comune o all'estero, nel caso si tratti di emigrazione per l'esercizio di occupazioni stagionali o temporanee;
- servizio di leva, di richiamo alle armi, di volontariato;
- istruzione, noviziato religioso;
- ricovero in istituti di cura, di qualsiasi natura, purché la permanenza nel Comune di temporanea presenza non superi i due anni;
- detenzione in attesa di giudizio, condanna inferiore a cinque anni, obbligo di soggiorno per misura di prevenzione, rieducazione, purché la permanenza nel Comune di temporanea presenza non superi i cinque anni;
- affari, turismo, breve cura, e simili;
- servizio statale all'estero;
- missione fuori sede, compresa la frequenza di corsi di qualificazione o aggiornamento professionali, nonché di avanzamento;
- imbarco su navi della marina militare e mercantile.

È il caso di precisare, sulla base della predetta definizione, che a livello provinciale la popolazione residente temporaneamente assente risulta dalla somma dei dati comunali e pertanto comprende anche le persone temporaneamente assenti da un Comune della Provincia che alla data del censimento erano temporaneamente presenti in un altro Comune della Provincia stessa.

**La popolazione residente, a norma dell'art. 2 del D.P.R. 542 del 28 settembre 1981, è considerata popolazione legale.** Il relativo ammontare, per Comuni, Provincie e Stato è pubblicato sulla Gazzetta Ufficiale n. 95, del 7 aprile 1983, Supplemento ordinario n. 17.

## POPOLAZIONE PRESENTE

La popolazione presente di ciascun Comune è costituita dalle persone presenti nel Comune alla data del censimento ed aventi in esso dimora abituale, nonché dalle persone temporaneamente presenti nel Comune alla data del censimento, ma aventi abituale dimora in altro Comune o all'estero.

## ETÀ

L'età è computata in anni compiuti. Così ad esempio:

- 0 anni: dalla nascita al giorno precedente il 1° compleanno;
- 1 anno: dal giorno del 1° compleanno al giorno precedente il 2° compleanno;
- meno di 5 anni: dalla nascita al giorno precedente il 5° compleanno;
- da 5 a 9 anni: dal giorno del 5° compleanno al giorno precedente il 10° compleanno.



Poiché tale criterio è stato reintrodotta in occasione del censimento demografico del 1971, al fine di rendere più agevoli i confronti temporali, si forniscono in Appendice (punto B) indicazioni utili per la ricostruzione delle classi di età per le quali può essere effettuato il confronto dei dati comunali.

## GRADO DI ISTRUZIONE

Si riferisce al più alto titolo di studio conseguito in qualsiasi scuola (pubblica o privata, italiana o straniera, anche all'estero) e non alla più alta classe o al più alto corso frequentato con successo.

- Laureati** coloro che, avendo seguito un corso completo di studi universitari (della durata minima di quattro anni), hanno conseguito un diploma di laurea.
- Diplomati** coloro che hanno conseguito un diploma di maturità o di abilitazione di scuola secondaria di secondo grado.  
Con tale voce sono altresì indicate le persone che hanno conseguito una abilitazione specifica dopo un corso di studi universitari della durata inferiore a quattro anni (diploma di statistica, di vigilanza alle scuole elementari, ISEF, ecc.).
- Forniti di licenza media inferiore** coloro che hanno conseguito una licenza di scuola secondaria di primo grado che consenta l'accesso alle scuole secondarie di secondo grado.
- Forniti di licenza elementare** coloro che hanno conseguito la licenza elementare o il certificato rilasciato da un corso di scuola popolare di tipo C (assimilabile alla licenza elementare).
- Alfabeti privi di titolo di studio** coloro che hanno dichiarato di saper leggere e scrivere pur non avendo conseguito la licenza elementare, nonché gli scolari anche se iscritti alla 1<sup>a</sup> elementare. Sono comprese in tale gruppo anche le persone che hanno conseguito il certificato di proscioglimento (3<sup>a</sup> elementare) fino al 1955, anno nel quale tale certificato venne abolito. Poiché nel censimento del 1961 le persone fornite del certificato di proscioglimento vennero comprese tra le persone in possesso di licenza di scuola elementare, ai fini di un corretto confronto fra i dati di questi due censimenti occorre considerare congiuntamente i gruppi dei *forniti di licenza elementare* e degli *alfabeti privi di titolo di studio*.
- Analfabeti** coloro che hanno dichiarato di non sapere leggere e scrivere.

## CONDIZIONE PROFESSIONALE O NON PROFESSIONALE

La popolazione in condizione professionale è costituita dalle persone che nella settimana precedente la data del censimento risultavano occupate o disoccupate alla ricerca di nuova occupazione.

**Occupati** coloro che possiedono un'occupazione (in proprio o alle dipendenze) da cui traggono un profitto o una retribuzione. Sono considerati tali anche coloro che collaborano, senza avere un regolare rapporto di lavoro, con un familiare che svolge un'attività lavorativa in proprio.

**Disoccupati alla ricerca di nuova occupazione** coloro che hanno perduto una precedente occupazione alle dipendenze e sono alla ricerca attiva di una nuova occupazione, essendo in grado di accettarla se viene loro offerta.

La popolazione in condizione non professionale è costituita:

- a) da tutti i bambini e ragazzi con meno di 14 anni;
- b) dalle persone in cerca di prima occupazione;
- c) dalle casalinghe;
- d) dagli studenti;
- e) dalle persone ritirate dal lavoro;
- f) dagli altri censiti in età da 14 anni in poi che non rientrano nei gruppi di cui alle lettere da b) ad e). Tra questi ultimi sono compresi anche coloro che stanno assolvendo gli obblighi di leva, tali persone al censimento del 1971 venivano attribuite alla popolazione in condizione professionale o a quella in condizione non professionale sulla base della condizione nella quale si trovavano prima dell'inizio del servizio di leva.

Si riportano di seguito le relative definizioni:

**Persone in cerca di prima occupazione** coloro che non hanno mai esercitato un'attività lavorativa o hanno cessato un'attività lavorativa in proprio e sono alla ricerca attiva di un'occupazione alle dipendenze essendo in grado di accettarla se viene loro offerta.

**Casalinghe** coloro che si dedicano prevalentemente alla cura della propria famiglia e della propria casa.

**Studenti** coloro che si dedicano prevalentemente allo studio.

**Persone ritirate dal lavoro** coloro che hanno cessato una attività lavorativa per raggiunti limiti di età o altra causa.

Anche ai fini del confronto con i dati del censimento del 1971, si precisa che **le persone in condizione professionale e quelle in cerca di prima occupazione confluiscono nella cosiddetta popolazione attiva. La popolazione in condizione non professionale depurata dalle persone in cerca di prima occupazione, costituisce invece la popolazione non attiva.**

In ordine sempre ai confronti temporali, è necessario tener presente che nei precedenti censimenti si è utilizzato il concetto di condizione *abituale*, non essendo previsto che la risposta ai quesiti sull'attività professionale dovesse essere fornita facendo riferimento alla data del censimento. Con le innovazioni introdotte è stato recepito il criterio seguito nelle rilevazioni correnti delle forze di lavoro.

## PROFESSIONE

Per professione s'intende l'attività individuale esercitata dalle persone costituenti la popolazione attiva, ad esclusione delle persone in cerca di prima occupazione. La specificazione della professione, cioè la *qualificazione tecnologica* dell'attività individuale è determinata dal genere di lavoro o di servizio esplicito (ad esempio: industriale, commerciante, medico, avvocato, contabile, falegname, ebanista, fabbro ferraio, elettricista... ecc.).

Il lavoro connesso con l'esercizio di una professione è caratterizzato da uno sforzo fisico o intellettuale da parte della persona, nonché dall'oggetto sul quale tale sforzo viene esercitato. In relazione alla prevalenza ed alla natura di questi vari elementi si è soliti fare distinzione tra lavoro prevalentemente intellettuale e lavoro prevalentemente manuale. Le attività di carattere prevalentemente intellettuale sono comunemente designate come *professioni o arti liberali*; quelle di carattere prevalentemente manuale come *arti o mestieri*. Tuttavia, per semplicità di linguaggio, si designano usualmente con il termine *professioni* sia le professioni e arti liberali, sia le arti e i mestieri.

Per le persone addette al culto e i militari di carriera esercitanti una professione non inerente all'esercizio del culto o all'attività tipicamente militare è stata considerata l'attività di tipo civile da esse svolta (ad esempio: per un sacerdote secolare esercitante la professione di insegnante presso una scuola pubblica o privata si è considerata la professione di *insegnante*; per una suora infermiera si è considerata la professione di *infermiera*; per un capitano medico si è considerata la professione di *medico*, e così via).

*Per le persone disoccupate è stata considerata la professione esercitata prima della disoccupazione.*

Per notizie più analitiche si rinvia al volume dell'Istituto Centrale di Statistica — *Classificazione delle professioni*, Metodi e Norme, Serie C, n. 9, Maggio 1981.

Per la professione e i due caratteri seguenti (posizione nella professione ed attività economica) è necessario tener presente che le persone con più di una attività lavorativa hanno fornito le notizie facendo riferimento alla principale attività svolta, cioè a quella che per continuità di lavoro, per importanza economica o altre considerazioni era ritenuta da esse la prevalente.

## POSIZIONE NELLA PROFESSIONE

Per posizione nella professione s'intende la condizione della persona espletante un'attività economica in rapporto all'unità locale in cui viene svolta l'attività stessa.

Nel presente volume le posizioni nella professione risultano raggruppate nel modo seguente:

### **Imprenditori, liberi professionisti:**

*imprenditori* — coloro che gestiscono in proprio un'impresa (azienda agricola, industriale, commerciale, ecc.), nella quale non impiegano l'opera manuale propria o di familiari, ma quella di dipendenti;

*liberi professionisti* — coloro che esercitano in proprio una professione o arte liberale (notaio, medico, ingegnere, avvocato, ecc.).

**Lavoratori in proprio:** coloro che gestiscono un'azienda agricola, una piccola azienda industriale, una bottega artigiana, un negozio o un esercizio pubblico partecipandovi col proprio lavoro manuale. In tale posizione sono compresi anche i coltivatori diretti, i mezzadri e simili, i soci di cooperative aventi figura di lavoratori in proprio e chi lavora nel proprio domicilio direttamente per conto di consumatori e non su commissione di imprese.

**Coadiuvanti:** coloro che collaborano con un familiare che svolge un'attività lavorativa in proprio, senza avere un rapporto di lavoro regolato da contratto.

### **Dirigenti e impiegati:**

*dirigenti* — coloro che ricoprono un ruolo caratterizzato da un elevato grado di professionalità, autonomia e potere decisionale. Per la Pubblica Amministrazione si considerano in tale posizione le qualifiche previste dal D.P.R. 30 giugno 1972, n. 748, nonché le qualifiche equivalenti presso tutte le altre Amministrazioni, siano esse a carattere centrale o locale. Per gli appartenenti alle FF. AA. e corpi similari sono considerati come dirigenti gli ufficiali con grado superiore a quello di tenente colonnello o posizioni assimilate;

*appartenenti alla carriera direttiva* — coloro che con diverso grado di responsabilità, discrezionalità di poteri e autonomia, esercitano una funzione direttiva (tecnica o amministrativa). Per gli appartenenti alle FF. AA. e corpi similari sono considerati come direttivi gli ufficiali con grado inferiore a quello di colonnello o posizioni assimilate;

*impiegati* — coloro che esercitano una funzione di concetto o esecutiva tecnica o amministrativa;

*appartenenti alle categorie speciali (intermedi)* — coloro che esercitano una funzione intermedia tra quella degli impiegati e quella degli operai specializzati vale a dire chi guida e controlla, con apporto di adeguata competenza tecnico-pratica, gruppi di altri lavoratori.

### **Lavoratori dipendenti:**

*capi operai* — coloro che svolgono una attività per la cui esecuzione si richiedono conoscenze di tipo specialistico ed hanno eventualmente responsabilità di guida di personale;

*operai specializzati o qualificati* — coloro che svolgono una attività per la cui esecuzione si richiedono adeguate cognizioni tecnico-pratiche conseguite o in istituti professionali o mediante istruzione equivalente o acquisite con il necessario tirocinio e pratica, nonché chi esegue con perizia il lavoro manuale affidatogli essendo in possesso di specifiche capacità tecnico-pratiche;

*operai comuni* — coloro che eseguono lavori di carattere manuale e non sono compresi nelle categorie precedenti (manovale, bracciante agricolo, ecc.);

*altri lavoratori dipendenti* — coloro che esercitano mansioni di usciere, bidello, guardiano e simili;

*apprendisti* — coloro che esercitano un'attività lavorativa per l'apprendimento di una professione ed il successivo conseguimento di una qualifica;

*lavoranti a domicilio* — coloro che lavorano nel proprio domicilio esclusivamente o prevalentemente su commissione di imprese (industriali, commerciali, artigiane) e non direttamente per conto di consumatori;

*graduati o militari di carriera delle FF. AA. o figure similari dei corpi di polizia e sicurezza interna* — gli appartenenti alle FF. AA. e corpi similari con grado fino a caporal maggiore o assimilati, nonché i vigili urbani e del fuoco.

## RAMO DI ATTIVITÀ ECONOMICA

Per ramo di attività economica s'intende il campo di attività in cui viene esercitata la professione, arte o mestiere. Esso è determinato, di norma, in base all'attività (unica o prevalente) delle singole *unità locali* in cui il censito svolge la propria professione, arte o mestiere (ad esempio: azienda agricola, stabilimento industriale, bottega artigiana, negozio, esercizio pubblico, sede o filiale bancaria e assicurativa, ospedale, gabinetto medico, studio professionale, ministero, amministrazione comunale). I rami in cui si articola la classificazione delle attività economiche sono i seguenti:

0. — Agricoltura, caccia, foreste e pesca
1. — Energia, gas e acqua
  - 1.A — *Estrazione di combustibili solidi, liquidi e gassosi; industria petrolifera*
  - 1.B — *Energia elettrica, gas e acqua*
2. — Industrie estrattive, industrie manifatturiere per la trasformazione di minerali non energetici e prodotti derivati; industrie chimiche
3. — Industrie manifatturiere per la lavorazione e la trasformazione dei metalli; meccanica di precisione
4. — Industrie manifatturiere alimentari, tessili, delle pelli e cuoio, dell'abbigliamento, del legno, mobili e altre industrie manifatturiere
5. — Industria delle costruzioni e delle installazioni di impianti per l'edilizia
6. — Commercio, pubblici esercizi e alberghi; riparazioni di beni di consumo e di veicoli
  - 6.A — *Commercio, pubblici esercizi e alberghi*
  - 6.B — *Riparazioni di beni di consumo e di veicoli*
7. — Trasporti e comunicazioni
8. — Credito e assicurazione, servizi prestati alle imprese; noleggio
  - 8.A — *Credito e assicurazione*
  - 8.B — *Servizi prestati alle imprese; noleggio*
9. — Pubblica amministrazione; servizi pubblici e privati
  - 9.A — *Pubblica amministrazione*
  - 9.B — *Servizi pubblici e privati*

Si fa presente che non risulta possibile procedere ad un completo confronto dei dati per ramo di attività economica con i corrispondenti dati del 1971, in quanto la relativa classificazione ha subito una profonda revisione (cfr. Istituto Centrale di Statistica — *Classificazione delle attività economiche, Metodi e Norme, Serie C, n. 8, Maggio 1981*), essendo stato necessario renderla ragguagliabile alla NACE (Nomenclatura generale delle attività economiche nelle Comunità Europee) concordata in sede comunitaria.

### ABITAZIONE, STANZA, ALTRO TIPO DI ALLOGGIO

Ai fini del censimento, per abitazione s'intende un insieme di vani, o anche un vano solo, destinato funzionalmente ad uso di alloggio, che dispone di un ingresso indipendente su strada, pianerottolo, cortile, terrazza, ballatoio, e simili e che alla data del censimento è occupata o è destinata ad essere occupata da una famiglia o da più famiglie coabitanti.

*Un'abitazione si considera occupata se in essa abitano una o più persone aventi la dimora abituale nel Comune di censimento, anche se temporaneamente assenti alla data del censimento stesso; non occupata se in essa non abita alcuna persona o se è abitata solo da persone temporaneamente presenti nel Comune di censimento (è il caso ad esempio di studenti che frequentano un corso di studi nel Comune di censimento).*

È da considerare non occupata l'abitazione:

- disponibile per la vendita o l'affitto;
- utilizzabile per vacanza in quanto chi ne dispone la occupa soltanto in uno o più periodi dell'anno (abitazioni ubicate generalmente in località turistiche);
- utilizzabile per lavoro, cioè se trattasi di abitazione secondaria che viene occupata saltuariamente da chi ne dispone per motivi di lavoro (ad esempio: casa di campagna destinata ai lavori agricoli nell'epoca del raccolto, abitazione secondaria situata generalmente in un Comune diverso da quello di dimora abituale utilizzata per lo svolgimento della propria attività lavorativa);
- non occupata per altro motivo in quanto già venduta o affittata, ma non ancora occupata; non più occupata da chi ne dispone, per trasferimento a seguito di emigrazione definitiva verificatasi in particolare nelle zone montane di spopolamento.

Il titolo di godimento dell'abitazione fa riferimento al titolo in base al quale la famiglia dispone dell'abitazione stessa. I titoli di godimento considerati sono:

- *proprietà*, alla quale è stato assimilato l'usufrutto; sotto tale voce sono comprese anche le abitazioni a riscatto;
- *affitto*, che comprende anche il subaffitto;
- *altro titolo*, per i casi di uso gratuito dell'abitazione, di godimento per prestazione di servizi, ecc.

L'epoca di costruzione o di ricostruzione fa riferimento all'anno di ultimazione della costruzione o ricostruzione. Nel caso in cui l'abitazione sia stata costruita in anno posteriore a quello del relativo fabbricato, a seguito di ricostruzione parziale, ampliamento o sopraelevazione, è stato considerato l'anno di termine della ricostruzione, dell'ampliamento o della sopraelevazione.

Per quanto concerne la superficie dell'abitazione è da tener presente che essa fa riferimento alla superficie dei pavimenti delle stanze e dei vani accessori con esclusione della superficie di balconi, terrazze, verande, cantine, garages, portici, loggiati, solai, cortili, ecc.

Per stanza s'intende un locale, facente parte di un'abitazione, che riceve aria e luce dall'esterno ed ha dimensioni tali da consentire la collocazione di un letto lasciando lo spazio utile per il movimento di una persona. La cucina, se risponde a tale definizione, è considerata stanza.

Per altro tipo di alloggio s'intende il locale che, pur non essendo funzionalmente destinato ad abitazione di una famiglia (cantina, soffitta, magazzino, negozio, ufficio, ecc.) ovvero non avendo le caratteristiche proprie dell'abitazione (roulotte, natante, grotta, carrozzone, ecc.), risulta alla data del censimento occupato di fatto da una o più famiglie residenti.

## FABBRICATO

Per fabbricato s'intende qualsiasi costruzione, comprendente almeno un'abitazione, isolata da vie o spazi vuoti oppure separata da altre costruzioni mediante muri maestri che si elevano, senza soluzione di continuità, dalle fondamenta al tetto, che disponga di uno o più accessi all'esterno e che possa avere una o più scale autonome.

### 3. — AVVERTENZE ALLE TAVOLE

#### TAVOLE COMUNALI

Tavola 1:

— l'elenco dei Comuni che hanno subito variazioni territoriali e di nome tra il 1971 ed il 1981 è riportato in Appendice (punto C);

— i dati sulla superficie territoriale dei Comuni sono stati forniti dagli Uffici Tecnici Erariali; si fa presente che eventuali variazioni di superficie di minima entità non segnalate in Appendice sono conseguenti a verifiche periodiche effettuate dagli stessi Uffici Tecnici Erariali.

Per quanto concerne le superfici delle zone di territorio in contestazione tra due o più Comuni (Appendice punto D) rilevate in sede di predisposizione delle basi territoriali del censimento, è da tener presente che esse costituiscono un *di cui* delle superfici totali dei Comuni.

Ai fini dell'imputazione delle superfici contestate alla superficie totale dell'uno o dell'altro Comune interessato, si è avuto riguardo alle circoscrizioni comunali, quali risultano delimitate sulle carte topografiche al 25.000 edite dall'Istituto Geografico Militare, nel presupposto che tali circoscrizioni facciano riferimento alle medesime risultanze catastali da cui sono desunte le superfici dei Comuni.

In mancanza di altro valido criterio, l'attribuzione delle superfici contestate è stata necessariamente omessa nei pochi casi in cui i confini comunali sono rimasti indefiniti anche sulla cartografia I.G.M.;

— la densità della popolazione residente (numero medio di abitanti per Km<sup>2</sup>) è data dal rapporto fra il totale della popolazione residente di ciascun Comune e la superficie territoriale del Comune stesso espressa in Km<sup>2</sup>.

**Tavola 2:**

tra le persone temporaneamente assenti per motivi di lavoro risultano anche quelle che hanno seguito familiari recatisi in altri Comuni o all'estero per motivi di lavoro.

**Tavola 6:**

per corso di formazione professionale s'intende un corso che abbia tutti i seguenti requisiti:

- durata non inferiore a tre mesi;
- rilascio di un attestato;
- utilizzazione per migliorare o adeguare la capacità professionale.

**Tavole 9 e 10:**

i rami in cui si articola la classificazione delle attività economiche risultano così raggruppati:

- agricoltura, caccia, foreste e pesca: ramo 0;
- industrie: rami 1, 2, 3, 4 e 5;
- altre attività: rami 6, 7, -8 e 9.

**Tavola 12:**

le persone che lavorano e frequentano un corso di studi regolare e/o di formazione professionale sono comprese fra gli *occupati*; le persone che frequentano un corso regolare di studi ed un corso di formazione professionale sono comprese fra gli *scolari e studenti*; in quest'ultimo gruppo sono pure compresi i bambini che frequentano la scuola materna.

**Tavola 14:**

per l'individuazione delle famiglie composte da coniugi, coniugi e figli, genitori e figli, si è fatto riferimento alla figura del capo famiglia e quindi, nel caso di questa tavola, la famiglia composta ad esempio dal capo famiglia e da uno dei suoi genitori risulta sotto la voce *altro tipo di famiglia*.

**Tavola 15:**

per il calcolo del numero medio di occupanti per stanza non si è tenuto conto delle stanze adibite esclusivamente ad altro uso.

**Tavola 19:**

per quanto concerne l'acqua potabile di acquedotto e il gabinetto, l'espressione *fuori dell'abitazione* sta ad intendere che il servizio si trova o nel corpo del fabbricato che comprende l'abitazione (ballatoio, pianerottolo, ecc.) o nel cortile, giardino o orto annessi al fabbricato stesso, a disposizione dei soli occupanti dell'abitazione o del fabbricato e non del pubblico in genere.

Si fa inoltre presente che per *bagno* s'intende un impianto di vasca e/o doccia.

**Tavola 22:**

è da tener presente che le abitazioni che dispongono di servizi installati sommate a quelle che non ne dispongono danno il totale abitazioni solo nel caso in cui sia sempre stata fornita risposta ai relativi quesiti.



## TAVOLE PROVINCIALI

Tavole 4, 12, 13, 18, 30:

cfr. nota alle tavole comunali 9 e 10 (nella tavola 13 è enucleato altresì il ramo "commercio, pubblici esercizi, alberghi, riparazioni di beni di consumo e di veicoli").

Tavola 9:

per notizie sui contenuti delle singole categorie vedi Appendice (punto E); la popolazione attiva in condizione professionale considerata in tale tavola comprende anche i militari in servizio di leva.

Tavole 10 e 13:

le posizioni nella professione risultano raggruppate nel modo seguente:

- *indipendenti*: imprenditori, liberi professionisti, lavoratori in proprio, coadiuvanti;
- *dipendenti*: tutte le altre.

Tavola 18:

i componenti in condizione non professionale sono stati classificati secondo il settore di attività economica dei componenti in condizione professionale.

Tavola 20:

le famiglie che occupano un'abitazione o un altro tipo di alloggio sono quelle che occupano l'alloggio a titolo principale.

Tavola 22:

nella voce *altre convivenze* sono comprese le convivenze militari e di altri corpi accasermati.

Tavola 28:

sono considerate solo le famiglie che occupano le abitazioni a titolo principale.

Tavole 30 e 31:

i dati fanno riferimento alle persone che nel mercoledì precedente la data di compilazione del modello si sono recate al lavoro o a scuola rientrando nella stessa giornata alla propria dimora abituale.

Ai fini di una corretta interpretazione dei dati occorre tener presente che:

- i lavoratori-studenti hanno fatto riferimento al luogo di lavoro;
- coloro che esercitano la professione su mezzi di trasporto (autisti, ferrovieri, tramvieri, piloti, marittimi, ecc.) hanno indicato il luogo da cui prendono servizio (posteggio, stazione, deposito, aeroporto, porto, ecc.);
- il mezzo di trasporto è quello utilizzato per compiere il tratto più lungo (in termini di distanza e non di tempo) del tragitto casa/luogo di lavoro o studio.

Con riferimento alla Tav. 31, si precisa che tra gli studenti sono compresi i bambini che frequentano la scuola materna e le persone che frequentano corsi di formazione professionale.

#### 4. – Diffusione dei dati

Allo scopo di favorire un'ampia utilizzazione dei dati raccolti con il censimento, si precisa quanto segue:

a) ad integrazione delle tavole riportate nel presente fascicolo, sono state elaborate le tavole non destinate alla pubblicazione, ma comunque disponibili per gli utilizzatori, riportate in Appendice (punto F);

b) sia le tavole pubblicate che quelle di cui alla lettera a) possono essere fornite su nastro magnetico;

c) le 23 tavole, contenenti i dati comunali, possono essere fornite per sezione di censimento; le 31 tavole, contenenti i dati provinciali, possono essere fornite per Comune, rispettivamente su tabulato o nastro magnetico;

d) le richieste comportano il rimborso delle spese vive sostenute per l'approntamento del supporto e devono essere inoltrate a:

**Istituto Centrale di Statistica, Servizio Censimenti – Rep. CENS/A, Via Cesare Balbo, 16 – 00100 Roma.**

#### 5. – Qualità dei dati

Il problema del controllo della qualità dei dati, che costituisce una delle fasi più delicate di ogni indagine statistica, si presenta ancor più accentuato in occasione delle operazioni censuarie, dalla raccolta dei dati alla pubblicazione dei risultati.

Per assicurare, nei limiti del possibile, il più alto livello di attendibilità e coerenza dei risultati, l'Istituto ha previsto particolari procedure di controllo già nel corso delle operazioni di raccolta dei dati. In tale fase gli Uffici Comunali di Censimento, assistiti dagli Uffici Provinciali di Censimento, dagli Ispettori Provinciali e da Funzionari dell'ISTAT dislocati in tutte le Province, hanno provveduto alla revisione quantitativa dei *Fogli di famiglia* accertando che tutte le unità oggetto di rilevazione (abitazioni, famiglie e convivenze) fossero state censite. Al termine delle operazioni di raccolta dei dati gli Uffici Comunali di Censimento hanno provveduto alla revisione qualitativa dei questionari di rilevazione provvedendo a codificare le notizie che per loro natura non risultavano precodificate.

Nella fase di registrazione dei dati su supporto informatico (i tracciati records sono riportati in Appendice) l'Istituto ha posto in atto le misure necessarie ad assicurare la validità dell'operazione, inserendo nelle convenzioni stipulate con quelle Regioni, Amministrazioni provinciali e comunali che, a norma dell'art. 40, del D.P.R. 28 settembre 1981, n. 542, hanno provveduto ad eseguire in proprio tale lavorazione, oltre alla verifica anche il rispetto di particolari vincoli idonei ad assicurare in corrispondenza dei vari quesiti, la compatibilità dei codici registrati.

Analoghe procedure sono state seguite per il materiale fatto registrare direttamente a cura dell'ISTAT.

In entrambi i casi, è stata attivata una procedura di controllo effettuando una nuova verifica su un campione del materiale registrato. Tale operazione ha consentito di accertare che il livello di errore attribuibile all'approntamento dell'input è risultato generalmente inferiore al 5 per mille.

Il controllo finale sulla validità dei risultati è stato attuato attraverso una complessa procedura elettronica per la messa a punto quantitativa e qualitativa del materiale.

Trattasi di una procedura articolata in varie fasi di lavoro, succintamente illustrate nei punti che seguono.

1) *Verifica della sequenzialità dei dati indicativi dei Fogli di famiglia e di convivenza*(codici di Provincia, Comune, sezione e numero d'ordine del *Foglio*).

In tale sede sono state tra l'altro individuate eventuali situazioni irregolari con specifico riferimento alla completezza delle risposte fornite ai singoli quesiti del *Foglio di famiglia*. Questa analisi ha evidenziato, in alcuni casi, la necessità di dover ricorrere sistematicamente ai singoli questionari di rilevazione per una ulteriore revisione, codifica e nuova registrazione degli stessi.

2) *Messa a punto qualitativa dei Fogli di censimento*.

I records registrati sono stati sottoposti al vaglio di un complesso programma di controllo che prevede l'imposizione automatica, sotto determinate condizioni, dei codici eventualmente mancanti o non validi e l'aggiustamento dei codici registrati in caso di accertata incongruenza. Tale controllo esteso agli incroci tra le modalità previste dal piano di pubblicazione, è stato dapprima effettuato all'interno del singolo tipo record e poi esteso tra tipi records.

In altri termini si è assicurata:

- la completezza delle risposte per singolo quesito all'interno dello stesso tipo record;
- la congruità delle risposte fornite relativamente ad ogni tipo record scegliendo all'interno di esso un carattere come fondamentale;
- la congruità delle risposte fornite tra i records relativi alla stessa famiglia o convivenza, in corrispondenza di alcuni quesiti ritenuti come fondamentali.

I controlli di congruità e i conseguenti aggiustamenti sono stati effettuati sulla base di standards conosciuti.

In particolare i quesiti scelti come riferimento (*specie dell'alloggio* per il record dell'abitazione; *anno di nascita* e, per le caratteristiche occupazionali, *la professione*, per i records relativi alle persone) sono stati ritenuti validi solo se confermati dalla presenza di determinate informazioni in altri quesiti ad essi strettamente connessi. In caso contrario si è proceduto alla loro rettifica sulla base di indicazioni desunte dagli altri quesiti. Da segnalare, infine, che gli interventi sui singoli quesiti avvengono nell'ambito della logica che li lega, come specificato in seguito.

Per fornire ulteriori elementi conoscitivi, nei prospetti che seguono sono riportati, a livello provinciale, i valori percentuali degli aggiustamenti effettuati sui quesiti del foglio di famiglia distintamente per:

#### *Interventi di tipo 1*

- annullamento delle risposte fornite a particolari quesiti per i quali, sotto determinate condizioni, non era prevista risposta; interventi relativi a casi di mancata risposta; codici non validi.

#### *Interventi di tipo 2*

- interventi relativi ad incongruità logiche riscontrate all'interno del quesito o dei quesiti.

#### *Interventi di tipo 3*

- interventi relativi ad incongruità logiche tra tipi records.

Le percentuali degli aggiustamenti sono calcolate sul totale delle frequenze relative alle risposte fornite in relazione al quesito considerato.

## PROVINCIA DI NUORO

## Incidenza percentuale degli aggiustamenti effettuati per tipo di intervento e quesito

## A - ABITAZIONI

QUESITI	TIPO 1	TIPO 2	QUESITI	TIPO 1	TIPO 2
Specie dell'alloggio	—	1,18	Superficie	2,45	2,83
Caratteristiche del fabbricato	5,17	0,61	Acqua potabile	0,82	0,08
Proprietario	1,97	0,34	Gabinetto	1,61	1,06
Titolo di godimento	3,10	0,11	— scarico	2,17	1,90
Epoca di costruzione	2,80	0,18	Bagno	1,18	—
Stanze:			Elettricità	0,41	—
— adibite ad abitazione	0,49	0,13	Riscaldamento	2,46	3,97
— cucina	—	0,83			
— adibite ad altro uso	—	0,64	TOTALE	2,27	0,91

## B - POPOLAZIONE RESIDENTE E TEMPORANEAMENTE PRESENTE

QUESITI	TIPO 1	TIPO 2	QUESITI	TIPO 1	TIPO 2
Relazione di parentela e posizione nella convivenza	0,85	0,21	Frequenza corso professionale	11,18	0,07
Sesso	0,35	0,07	Condizione 1981	4,61	1,52
Stato civile	0,77	0,03	Ore lavorate nella settimana	0,49	—
Luogo di nascita	3,91	2,87	Professione	4,70	5,42
Data di nascita	0,39	—	Posizione nella professione	15,62	11,11
Cittadinanza	3,56	—	Attività economica	15,98	7,08
Presenza e motivo dell'assenza	1,23	1,48	Condizione 1976	9,83	8,35
Residenza 1976	3,43	0,07	Pendolarità - luogo di lavoro o di studio	—	17,04
Istruzione	5,40	1,20	Pendolarità - altri quesiti	12,79	—
Corso regolare di studi	9,35	1,36	TOTALE	4,49	1,70
Frequenza scuola materna	1,38	0,12			

## C - VERIFICHE DI CONGRUITÀ TRA RECORDS

## TIPO 3

Specie di alloggio	1,00
Relazione di parentela	0,28
Annullamenti di records doppi e/o anomali	0,21
Mancati accoppiamenti tra famiglia principale e famiglia/e coabitanti (*)	10,55

(\*) Percentuale calcolata sul totale delle famiglie coabitanti e le relative famiglie principali.

Il materiale relativo alla Provincia di Nuoro ha evidenziato, in alcuni casi, carenze relative alla mancata indicazione dei codici di professione, posizione nella professione e ramo di attività economica in 9 comuni (9.000 fogli di famiglia).

A scopo esemplificativo, distintamente per tipo di intervento, si riportano di seguito alcuni casi verificatisi con maggior frequenza.

Per gli interventi di tipo 1 ai quesiti relativi alla *condizione professionale o non professionale nella settimana precedente la data del censimento* e alla *condizione professionale o non professionale nell'ottobre del '76* doveva essere fornita risposta solo se la persona aveva compiuto, alla data del censimento, rispettivamente i 14 ed i 19 anni.

Per gli interventi di tipo 2:

— il quesito *stanze* è stato messo in relazione con la superficie dell'abitazione verificando la congruità del dato della superficie media per stanza;


— nell'ambito del quesito relativo alla *condizione professionale o non professionale nella settimana precedente la data del censimento* sono stati messi in relazione la *professione, arte o mestiere esercitato*, la *posizione nella professione* e la *categoria di attività economica*. I codici delle tre caratteristiche occupazionali sono stati collegati tra loro mediante una tabella a tripla entrata verificandone la reciproca compatibilità e sostituendo successivamente gli eventuali codici non validi. Il codice non valido è stato individuato in funzione di quelli ritenuti validi. Per alcune particolari professioni è stata inoltre controllata la compatibilità tra la professione, l'età ed il titolo di studio.

Per i quesiti relativi al *luogo di studio o di lavoro, tempo impiegato e mezzo utilizzato per gli spostamenti*, in considerazione della difficoltà di effettuare, in alcuni casi, una netta distinzione tra i due tipi di interventi, sono stati convenzionalmente attribuiti al tipo 1 quelli derivanti dai controlli di congruità delle varie risposte fornite all'interno del quesito ivi comprese le verifiche derivanti dalle risposte sul *tempo impiegato e mezzo utilizzato* per gli spostamenti extracomunali.

Sono stati attribuiti al tipo 2 quelli relativi al confronto tra *luogo di studio o di lavoro* ed alcune caratteristiche rilevate per lo stesso individuo. In particolare per tutti coloro per i quali era prevista una risposta al *luogo di studio o di lavoro* si è verificata l'esistenza e la compatibilità del codice indicato. Così ad esempio per coloro che si sono dichiarati *lavoranti a domicilio per conto d'impresa* è stato controllato che il codice fosse quello corrispondente a *lavora nella propria abitazione*.

Tra gli interventi di tipo 3 si segnala quello relativo al mancato accoppiamento tra il codice della famiglia principale ed il codice della famiglia o delle famiglie coabitanti. Tale inconveniente è da attribuirsi alla diversità dei codici che ne avrebbero dovuto consentire l'esatto accoppiamento.

Da segnalare infine che, nel periodo immediatamente successivo alla raccolta dei dati, l'ISTAT ha attivato tre distinte indagini campionarie: la prima con lo scopo di verificare il grado di copertura del censimento; la seconda con l'obiettivo di raccogliere, con riferimento ad alcuni fondamentali caratteri della popolazione residente, informazioni sulla qualità dei risultati; la terza tendente ad accertare la corrispondenza tra i risultati del censimento e la posizione anagrafica delle famiglie. I risultati delle predette indagini formeranno oggetto di pubblicazione.



**parte prima**  
**dati comunali**

**TAV. 1 - Superficie territoriale e densità - Popolazione residente e popolazione presente, per sesso**

Codice dei Comuni	COMUNI	Superficie territoriale km <sup>2</sup>	Densità ab/km <sup>2</sup>	POPOLAZIONE RESIDENTE			POPOLAZIONE PRESENTE			
				Maschi	Femmine	TOTALE	Maschi	Femmine	TOTALE	
									N.	di cui tempora- neamente presente
001	ARITZO	75,60	25	906	948	1.854	869	917	1.786	34
002	ARZANA	162,60	20	1.584	1.708	3.292	1.409	1.622	3.031	23
003	ATZARA	35,81	38	699	667	1.366	671	653	1.324	20
004	AUSTIS	50,72	21	528	553	1.081	487	520	1.007	9
005	BARI SARDO	37,53	101	1.807	1.979	3.786	1.637	1.884	3.521	28
006	BAUNEI	216,45	19	2.035	2.152	4.187	1.871	2.053	3.924	5
007	BELVI	18,10	46	439	393	832	411	384	795	8
008	BIRORI	17,36	23	195	197	392	190	193	383	3
009	BITTI	215,88	21	2.131	2.342	4.473	1.942	2.199	4.141	27
010	BOLOTANA	108,52	36	1.877	1.981	3.858	1.803	1.925	3.728	17
011	BORORE	42,74	59	1.216	1.292	2.508	1.149	1.234	2.383	25
012	BORTIGALI	67,46	26	873	907	1.780	846	884	1.730	6
013	BOSA	135,67	63	4.170	4.432	8.602	4.001	4.306	8.307	86
014	BUDONI	55,90	56	1.559	1.552	3.111	1.520	1.522	3.042	36
016	DESULO	74,72	51	1.795	1.983	3.778	1.600	1.908	3.508	65
017	DORGALI	224,81	34	3.771	3.824	7.595	3.600	3.709	7.309	28
018	DUALCHI	23,44	35	407	422	829	396	410	806	4
019	ELINI	10,90	45	246	248	494	234	241	475	4
020	ESCALAPLANO	93,88	32	1.530	1.473	3.003	1.296	1.349	2.645	14
021	ESCOLCA	14,72	55	406	399	805	387	389	776	14
022	ESTERZILI	100,78	12	597	638	1.235	545	617	1.162	1
023	FLUSSIO	6,92	83	263	310	573	251	306	557	4
024	FONNI	112,30	44	2.409	2.541	4.950	2.233	2.427	4.660	18
025	GADONI	43,50	29	618	635	1.253	611	619	1.230	1
026	GAIRO	110,79	27	1.455	1.513	2.968	1.354	1.463	2.817	6
027	GALTELLI	56,82	40	1.156	1.134	2.290	1.083	1.091	2.174	9
028	GAVOI	45,85	80	1.792	1.871	3.663	1.643	1.803	3.446	8
029	GENONI	43,89	28	593	615	1.208	575	594	1.169	26
030	GERGEI	36,07	48	879	866	1.745	837	827	1.664	12
031	GIRASOLE	12,98	44	293	274	567	239	235	474	—
032	ILBONO	30,91	80	1.206	1.268	2.474	1.120	1.223	2.343	7
033	IRGOLI	74,93	28	1.049	1.020	2.069	997	997	1.994	8
034	ISILI	67,93	47	1.523	1.652	3.175	1.564	1.618	3.182	141
035	JERZU	102,61	36	1.809	1.919	3.728	1.749	1.900	3.649	81
036	LACONI	124,87	21	1.288	1.328	2.616	1.231	1.280	2.511	27
037	LANUSEI	53,38	119	3.102	3.258	6.360	3.001	3.157	6.158	124
038	LEI	19,01	37	342	352	694	338	350	688	11
039	LOCERI	19,31	83	772	822	1.594	702	774	1.476	5
040	LOCULI	38,28	16	315	293	608	277	266	543	2
041	LODE'	120,70	25	1.533	1.477	3.010	1.354	1.381	2.735	15
042	LOTZORAI	16,84	104	852	895	1.747	798	863	1.661	2
043	LULA	148,56	13	997	955	1.952	960	925	1.885	25
044	MACOMER	122,58	90	5.469	5.614	11.083	5.924	5.486	11.410	752
045	MAGOMADAS	8,95	59	250	277	527	248	276	524	11
046	MAMOIADA	49,03	55	1.311	1.402	2.713	1.249	1.368	2.617	23
047	MEANA SARDO	73,92	30	1.120	1.123	2.243	1.041	1.061	2.102	20
048	MODOLO	2,52	92	108	123	231	103	116	219	4
049	MONTRESTA	23,79	41	487	495	982	466	487	953	3
050	NORAGUGUME	26,80	18	243	235	478	221	222	443	—
051	NUORO	192,27	186	17.334	18.445	35.779	17.390	18.415	35.805	1.413



## segue TAV. 1 — Superficie territoriale e densità - Popolazione residente e popolazione presente, per sesso

Codice dei Comuni	COMUNI	Superficie territoriale km <sup>2</sup>	Densità ab/km <sup>2</sup>	POPOLAZIONE RESIDENTE			POPOLAZIONE PRESENTE			
				Maschi	Femmine	TOTALE	Maschi	Femmine	TOTALE	
									N.	di cui temporaneamente presente
052	NURAGUS	19,87	52	533	497	1.030	509	488	997	5
053	NURALLAO	34,76	44	758	784	1.542	701	754	1.455	4
054	NURRI	73,90	41	1.551	1.483	3.034	1.430	1.413	2.843	7
055	OLIANA	165,37	44	3.612	3.667	7.279	3.513	3.619	7.132	41
056	OLLOLAI	27,34	74	980	1.033	2.013	894	993	1.887	11
057	OLZAI	69,85	18	652	626	1.278	621	615	1.236	11
058	ONANI	71,55	10	381	349	730	663	340	1.003	299
059	ONIFAI	42,96	19	408	397	805	379	382	761	5
060	ONIFERI	35,62	30	555	512	1.067	529	496	1.025	11
061	ORANI	130,52	25	1.655	1.608	3.263	1.579	1.565	3.144	18
062	ORGOSOLO	223,66	22	2.472	2.424	4.896	2.359	2.368	4.727	25
063	OROSEI	90,43	53	2.420	2.368	4.788	2.353	2.329	4.682	61
064	OROTELLI	61,20	44	1.305	1.366	2.671	1.195	1.318	2.513	2
065	ORROLI	75,67	44	1.686	1.648	3.334	1.569	1.597	3.166	25
066	ORTUERI	38,95	46	937	857	1.794	902	791	1.693	26
067	ORUNE	128,58	30	1.853	1.946	3.799	1.675	1.860	3.535	28
068	OSIDDA	25,78	14	165	193	358	165	192	357	—
069	OSINI	39,68	33	657	662	1.319	578	631	1.209	12
070	OTTANA	45,16	58	1.336	1.272	2.608	1.274	1.250	2.524	19
071	OVODDA	40,78	44	908	889	1.797	848	831	1.679	5
072	PERDASDEFOGU	77,73	36	1.464	1.306	2.770	1.628	1.243	2.871	394
073	POSADA	33,52	49	843	803	1.646	788	780	1.568	17
074	SADALI	49,88	27	657	668	1.325	607	633	1.240	26
075	SAGAMA	11,67	25	141	153	294	129	145	274	4
076	SAN TEODORO	104,83	19	1.049	979	2.028	1.012	968	1.980	29
077	SARULE	52,65	42	1.044	1.171	2.215	998	1.133	2.131	15
080	SERRI	19,13	45	422	437	859	403	429	832	10
081	SEUI	148,20	15	1.061	1.117	2.178	999	1.062	2.061	8
082	SEULO	58,86	24	691	706	1.397	648	672	1.320	22
083	SILANUS	48,04	54	1.292	1.279	2.571	1.242	1.236	2.478	19
084	SINDIA	58,30	41	1.133	1.229	2.362	1.074	1.160	2.234	45
085	SINISCOLA	199,96	45	4.633	4.447	9.080	4.387	4.317	8.704	24
086	SORGONO	56,19	38	1.057	1.066	2.123	1.007	1.031	2.038	16
087	SUNI	47,32	29	675	707	1.382	658	701	1.359	38
088	TALANA	117,92	11	605	667	1.272	533	624	1.157	9
089	TERTENIA	117,77	31	1.830	1.840	3.670	1.713	1.774	3.487	27
090	TETI	43,91	20	440	427	867	420	412	832	1
091	TIANA	19,35	36	338	357	695	314	340	654	5
092	TINNURA	3,79	72	134	139	273	126	130	256	—
093	TONARA	52,12	50	1.274	1.342	2.616	1.231	1.339	2.570	183
094	TORPE'	92,30	28	1.329	1.261	2.590	1.252	1.215	2.467	1
095	TORTOLI'	39,97	201	4.060	3.973	8.033	3.869	3.860	7.729	85
097	TRIEI	28,54	43	610	614	1.224	585	601	1.186	2
098	ULASSAI	122,11	17	990	1.060	2.050	854	960	1.814	13
099	URZULEI	129,92	12	766	804	1.570	716	762	1.478	21
100	USSASSAI	47,30	23	528	556	1.084	457	495	952	13
101	VILLAGRANDE STRISAILI	210,80	18	1.912	1.950	3.862	1.754	1.843	3.597	24
102	VILLANOVA TULO	40,31	31	648	587	1.235	604	554	1.158	8
<b>TOTALE PROVINCIA</b>		<b>7.043,92</b>	<b>39</b>	<b>135.789</b>	<b>139.028</b>	<b>274.817</b>	<b>130.167</b>	<b>134.700</b>	<b>264.867</b>	<b>4.889</b>

**TAV. 2 - Popolazione residente temporaneamente assente per sesso, luogo di presenza e motivo dell'assenza**

Codice dei Comuni	COMUNI	IN ALTRI COMUNI				ALL'ESTERO				TOTALE	
		TOTALE		di cui per motivi di lavoro		TOTALE		di cui per motivi di lavoro		MF	M
		MF	M	MF	M	MF	M	MF	M		
001	ARITZO	98	54	47	24	4	2	4	2	102	56
002	ARZANA	213	126	75	49	71	58	60	50	284	184
003	ATZARA	55	30	18	12	7	7	7	7	62	37
004	AUSTIS	81	44	22	12	2	2	1	1	83	46
005	BARI SARDO	152	78	43	24	141	99	111	75	293	177
006	BAUNEI	139	76	43	24	129	89	87	59	268	165
007	BELVI	44	30	18	10	1	1	1	1	45	31
008	BIRORI	12	6	8	4	—	—	—	—	12	6
009	BITTI	353	189	145	85	6	6	6	6	359	195
010	BOLOTANA	116	56	26	13	31	25	23	20	147	81
011	BORORE	121	65	61	30	29	22	25	20	150	87
012	BORTIGALI	55	29	10	7	1	1	1	1	56	30
013	BOSA	149	72	54	29	232	130	154	95	381	202
014	BUDONI	69	34	28	19	36	24	28	20	105	58
016	DESULO	335	223	172	117	—	—	—	—	335	223
017	DORGALI	313	179	115	70	1	1	1	1	314	180
018	DUALCHI	27	12	17	8	—	—	—	—	27	12
019	ELINI	23	14	7	3	—	—	—	—	23	14
020	ESCALAPLANO	371	240	214	144	1	1	1	1	372	241
021	ESCOLCA	33	18	15	5	10	6	7	4	43	24
022	ESTERZILI	67	46	40	29	7	6	7	6	74	52
023	FLUSSIO	20	14	3	2	—	—	—	—	20	14
024	FONNI	260	147	143	88	48	34	34	26	308	181
025	GADONI	24	9	11	4	—	—	—	—	24	9
026	GAIRO	86	50	29	17	71	51	59	43	157	101
027	GALTELLI	115	71	41	25	10	4	7	3	125	75
028	GAVOI	214	142	77	65	11	10	10	9	225	152
029	GENONI	64	29	37	16	1	—	1	—	65	29
030	GERGEI	87	39	37	16	6	6	6	6	93	45
031	GIRASOLE	16	10	9	6	77	44	72	43	93	54
032	ILBONO	108	64	26	19	30	25	26	21	138	89
033	IRGOLI	81	53	25	14	2	2	—	—	83	55
034	ISILI	128	76	35	20	6	4	2	2	134	80
035	JERZU	150	81	35	25	10	9	6	6	160	90
036	LACONI	122	61	53	26	10	6	6	4	132	67
037	LANUSEI	296	165	76	43	30	21	23	16	326	186
038	LEI	16	8	6	4	1	1	1	1	17	9
039	LOCERI	96	50	28	16	27	22	21	19	123	72
040	LOCULI	67	39	31	20	—	—	—	—	67	39
041	LODE'	220	123	85	53	70	65	69	64	290	188
042	LOTZORAI	83	50	28	17	5	5	4	4	88	55
043	LULA	84	42	21	14	8	5	3	2	92	47
044	MACOMER	396	210	94	55	29	19	14	11	425	229
045	MAGOMADAS	14	7	9	4	—	—	—	—	14	7
046	MAMOIADA	111	67	36	23	8	6	8	6	119	73
047	MEANA SARDO	161	87	67	38	—	—	—	—	161	87
048	MODOLO	16	7	6	3	—	—	—	—	16	7
049	MONTRESTA	32	22	15	13	—	—	—	—	32	22
050	NORAGUGUME	35	22	15	11	—	—	—	—	35	22
051	NUORO	1.332	712	263	130	55	42	37	33	1.387	754

## segue TAV. 2 — Popolazione residente temporaneamente assente per sesso, luogo di presenza e motivo dell'assenza

Codice dei Comuni	COMUNI	IN ALTRI COMUNI				ALL'ESTERO				TOTALE	
		TOTALE		di cui per motivi di lavoro		TOTALE		di cui per motivi di lavoro		MF	M
		MF	M	MF	M	MF	M	MF	M		
052	NURAGUS	38	24	22	11	—	—	—	—	38	24
053	NURALLAO	91	60	48	31	—	—	—	—	91	60
054	NURRI	196	120	107	63	2	2	2	2	198	122
055	OLIENA	183	118	27	20	5	4	4	3	188	122
056	OLLOLAI	123	80	61	40	14	12	10	8	137	92
057	OLZAI	49	32	12	7	4	3	4	3	53	35
058	ONANI	26	13	6	4	—	—	—	—	26	13
059	ONIFAI	48	29	19	6	1	1	1	1	49	30
060	ONIFERI	51	26	19	10	2	2	2	2	53	28
061	ORANI	135	81	35	21	2	1	1	1	137	82
062	ORGOSOLO	189	123	70	44	5	4	5	4	194	127
063	OROSEI	162	95	27	16	5	3	2	1	167	98
064	OROTELLI	110	70	50	35	50	40	37	29	160	110
065	ORROLI	155	100	83	53	38	27	29	25	193	127
066	ORTUERI	116	39	37	8	11	8	9	7	127	47
067	ORUNE	290	186	101	70	2	2	1	1	292	188
068	OSIDDA	1	—	1	—	—	—	—	—	1	—
069	OSINI	64	33	13	7	58	50	35	31	122	83
070	OTTANA	94	62	21	16	9	7	7	7	103	69
071	OVODDA	121	58	51	24	2	1	1	1	123	59
072	PERDASDEFOGU	272	184	66	43	21	16	9	7	293	200
073	POSADA	84	51	22	15	11	10	9	8	95	61
074	SADALI	88	51	46	25	23	15	15	10	111	66
075	SAGAMA	18	9	3	1	6	5	3	3	24	14
076	SAN TEODORO	64	39	13	9	13	9	4	4	77	48
077	SARULE	99	55	28	16	—	—	—	—	99	55
080	SERRI	35	19	25	13	2	2	2	2	37	21
081	SEUI	121	65	6	3	4	2	—	—	125	67
082	SEULO	79	44	21	10	20	13	14	11	99	57
083	SILANUS	106	54	43	18	6	4	6	4	112	58
084	SINDIA	124	64	35	13	49	28	36	21	173	92
085	SINISCOLA	348	216	124	88	52	37	28	24	400	253
086	SORGONO	79	46	31	13	22	15	15	13	101	61
087	SUNI	43	20	10	4	18	15	15	13	61	35
088	TALANA	112	66	39	23	12	11	10	10	124	77
089	TERTENIA	187	116	45	37	23	15	9	6	210	131
090	TETI	35	19	12	6	1	1	1	1	36	20
091	TIANA	46	27	21	14	—	—	—	—	46	27
092	TINNURA	16	7	6	2	1	1	1	1	17	8
093	TONARA	221	129	92	62	8	7	5	4	229	136
094	TORPE'	112	68	38	27	12	9	7	7	124	77
095	TORTOLI'	327	193	81	52	62	47	43	38	389	240
097	TRIEI	36	23	13	10	4	4	4	4	40	27
098	ULASSAI	172	93	53	26	77	50	60	36	249	143
099	URZULEI	107	54	39	19	6	6	6	6	113	60
100	USSASSAI	101	49	39	22	44	30	40	29	145	79
101	VILLAGRANDE STRISAILI	275	159	89	58	14	13	10	10	289	172
102	VILLANOVA TULO	83	49	43	27	2	1	1	1	85	50
	<b>TOTALE PROVINCIA</b>	<b>12.892</b>	<b>7.396</b>	<b>4.412</b>	<b>2.647</b>	<b>1.947</b>	<b>1.394</b>	<b>1.436</b>	<b>1.087</b>	<b>14.839</b>	<b>8.790</b>

TAV. 3 - Popolazione residente per sesso e stato civile

Codice dei Comuni	COMUNI	MASCHI					FEMMINE				
		CELIBI	CONIUGATI	SEPARATI LEGALMENTE	VEDOVI	DIVORZIATI	NUBILI	CONIUGATE	SEPARATE LEGALMENTE	VEDOVE	DIVORZIATE
001	ARITZO	577	313	—	15	1	536	310	—	101	1
002	ARZANA	937	608	1	38	—	934	600	3	171	—
003	ATZARA	425	249	—	25	—	353	245	—	68	1
004	AUSTIS	320	185	2	19	2	313	185	2	52	1
005	BARI SARDO	974	799	5	27	2	1.016	779	2	181	1
006	BAUNEI	1.096	887	3	49	—	1.007	887	2	256	—
007	BELVI	278	146	1	14	—	207	143	—	43	—
008	BIRORI	110	79	—	6	—	96	81	—	20	—
009	BITTI	1.225	850	1	54	1	1.234	852	3	252	1
010	BOLOTANA	1.002	820	2	50	3	930	826	2	221	2
011	BORORE	679	506	2	29	—	629	515	1	146	1
012	BORTIGALI	519	330	1	23	—	452	330	3	121	1
013	BOSA	2.372	1.658	27	104	9	2.379	1.636	21	391	5
014	BUDONI	870	662	4	23	—	794	662	4	92	—
016	DESULO	1.133	608	1	53	—	1.175	604	2	202	—
017	DORGALI	2.261	1.443	6	58	3	2.042	1.433	5	343	1
018	DUALCHI	219	176	1	11	—	189	183	1	49	—
019	ELINI	133	106	—	7	—	119	106	—	23	—
020	ESCALAPLANO	906	600	2	22	—	756	612	2	103	—
021	ESCOLCA	222	166	1	17	—	172	167	—	60	—
022	ESTERZILI	336	245	—	16	—	319	245	—	74	—
023	FLUSSIO	129	122	—	11	1	142	126	—	42	—
024	FONNI	1.448	912	4	44	1	1.378	906	1	256	—
025	GADONI	356	236	2	24	—	336	235	1	63	—
026	GAIRO	851	572	1	30	1	792	593	—	128	—
027	GALTELLI	686	443	3	24	—	609	439	2	84	—
028	GAVOI	1.125	635	1	30	1	1.047	639	—	185	—
029	GENONI	346	229	—	18	—	315	227	2	70	1
030	GERGEI	488	370	—	21	—	411	366	1	87	1
031	GIRASOLE	160	127	2	4	—	127	130	1	16	—
032	ILBONO	725	449	—	32	—	695	454	—	119	—
033	IRGOLI	597	428	1	23	—	514	429	1	76	—
034	ISILI	869	626	3	24	1	919	621	4	108	—
035	JERZU	1.035	729	2	41	2	995	730	4	190	—
036	LACONI	745	508	1	33	1	680	499	1	148	—
037	LANUSEI	1.823	1.228	10	40	1	1.773	1.240	10	235	—
038	LEI	179	152	2	9	—	168	155	1	28	—
039	LOCERI	451	299	—	22	—	439	300	—	82	1
040	LOCULI	211	99	—	5	—	166	108	—	18	1
041	LODE'	885	602	4	42	—	742	605	3	127	—
042	LOTZORAI	480	355	3	13	1	463	355	1	75	1
043	LULA	596	378	1	22	—	469	381	—	105	—
044	MACOMER	3.018	2.358	17	71	5	2.807	2.351	23	431	2
045	MAGOMADAS	112	125	1	12	—	109	124	2	42	—
046	MAMOIADA	733	539	6	32	1	736	539	2	124	1
047	MEANA SARDO	685	406	—	29	—	612	405	1	105	—
048	MODOLO	54	47	—	7	—	60	44	—	19	—
049	MONTRESTA	264	206	—	17	—	235	210	—	50	—
050	NORAGUGUME	139	92	—	11	1	100	93	—	41	1
051	NUORO	9.820	7.239	68	196	11	9.828	7.205	93	1.304	15

## segue TAV. 3 — Popolazione residente per sesso e stato civile

Codice dei Comuni	COMUNI	MASCHI					FEMMINE				
		CELIBI	CONIUGATI	SEPARATI LEGALMENTE	VEDOVI	DIVORZIATI	NUBILI	CONIUGATE	SEPARATE LEGALMENTE	VEDOVE	DIVORZIATE
052	NURAGUS	307	209	—	17	—	243	203	—	51	—
053	NURALLAO	463	284	1	10	—	437	284	—	63	—
054	NURRI	921	593	—	37	—	750	587	—	146	—
055	OLIENA	2.148	1.400	—	64	—	1.938	1.418	4	307	—
056	OLLOLAI	627	340	1	11	1	580	338	2	113	—
057	OLZAI	384	248	3	17	—	311	244	4	67	—
058	ONANI	225	147	1	7	1	188	144	—	17	—
059	ONIFAI	244	152	1	11	—	207	158	—	32	—
060	ONIFERI	336	207	1	11	—	261	206	—	45	—
061	ORANI	976	647	1	28	3	802	646	2	158	—
062	ORGOSOLO	1.628	792	3	49	—	1.426	798	—	199	1
063	OROSEI	1.379	977	5	53	6	1.238	972	12	146	—
064	OROTELLI	777	489	2	36	1	734	491	4	137	—
065	ORROLI	989	657	—	39	1	874	660	—	114	—
066	ORTUERI	594	304	2	36	1	469	298	4	85	1
067	ORUNE	1.280	525	1	47	—	1.209	536	3	198	—
068	OSIDDA	98	56	1	10	—	118	56	—	19	—
069	OSINI	377	257	—	23	—	326	258	—	78	—
070	OTTANA	789	523	2	22	—	643	521	3	105	—
071	OVODDA	542	333	4	28	1	467	335	2	84	1
072	PERDASDEFOGU	826	604	6	28	—	651	558	4	93	—
073	POSADA	497	326	3	16	1	421	332	2	48	—
074	SADALI	342	289	2	23	1	309	294	—	65	—
075	SAGAMA	74	61	—	6	—	69	64	—	20	—
076	SAN TEODORO	533	481	4	30	1	428	475	2	73	1
077	SARULE	623	389	—	31	1	653	376	—	142	—
080	SERRI	247	161	—	14	—	234	167	—	36	—
081	SEUI	621	395	3	41	1	573	396	3	145	—
082	SEULO	403	266	—	22	—	362	272	2	70	—
083	SILANUS	747	503	—	42	—	649	502	—	128	—
084	SINDIA	599	491	2	37	4	583	493	2	149	2
085	SINISCOLA	2.610	1.914	19	88	2	2.204	1.905	18	314	6
086	SORGONO	610	420	3	24	—	563	412	2	89	—
087	SUNI	378	271	1	25	—	340	275	1	91	—
088	TALANA	350	240	2	13	—	368	238	1	60	—
089	TERTENIA	1.058	724	1	45	2	956	716	5	163	—
090	TETI	248	179	2	10	1	200	182	—	44	1
091	TIANA	187	134	2	15	—	173	134	1	49	—
092	TINNURA	68	58	1	7	—	62	58	—	19	—
093	TONARA	736	496	—	42	—	695	496	5	146	—
094	TORPE'	832	466	2	29	—	661	492	1	107	—
095	TORTOLI'	2.395	1.615	6	40	4	2.101	1.579	8	284	1
097	TRIEI	332	265	—	13	—	278	276	—	60	—
098	ULASSAI	587	375	1	27	—	610	367	2	81	—
099	URZULEI	474	278	—	14	—	466	280	1	57	—
100	USSASSAI	279	235	2	12	—	273	240	—	43	—
101	VILLAGRANDE STRISAILI	1.197	675	4	35	1	1.101	676	2	170	1
102	VILLANOVA TULO	400	226	3	19	—	288	234	2	62	1
	<b>TOTALE PROVINCIA</b>	<b>78.941</b>	<b>53.624</b>	<b>290</b>	<b>2.851</b>	<b>83</b>	<b>72.811</b>	<b>53.552</b>	<b>311</b>	<b>12.299</b>	<b>55</b>

## TAV. 4 - Popolazione residente

A —

Codice dei Comuni	COMUNI	CLASSI QUINQUENNALI DI ETÀ (anni)										
		Meno di 5	5 - 9	10 - 14	15 - 19	20 - 24	25 - 29	30 - 34	35 - 39	40 - 44	45 - 49	50 - 54
001	ARITZO	120	110	147	186	167	139	97	88	80	78	108
002	ARZANA	260	301	299	302	268	238	197	164	153	158	177
003	ATZARA	74	88	128	159	105	86	83	64	72	72	85
004	AUSTIS	70	71	100	120	86	83	53	57	39	57	63
005	BARI SARDO	263	332	376	391	299	246	207	228	241	226	221
006	BAUNEI	290	296	383	405	313	241	239	261	270	288	245
007	BELVI	46	66	95	89	70	47	28	33	50	37	61
008	BIRORI	24	31	27	40	35	19	29	20	20	27	24
009	BITTI	300	285	292	354	374	362	317	240	223	246	269
010	BOLOTANA	284	306	284	297	236	291	245	214	227	216	257
011	BORORE	195	203	173	210	161	187	156	167	142	136	147
012	BORTIGALI	77	93	110	136	120	110	91	87	106	119	112
013	BOSA	690	762	837	869	684	578	580	512	488	467	416
014	BUDONI	214	286	330	280	272	241	213	183	200	176	151
016	DESULO	244	282	382	396	348	247	215	196	198	204	214
017	DORGALI	571	647	693	723	638	603	485	406	396	390	402
018	DUALCHI	57	60	58	61	46	61	50	44	55	52	58
019	ELINI	33	39	57	55	33	31	28	19	31	25	25
020	ESCALAPLANO	199	311	366	339	238	152	131	142	177	186	143
021	ESCOLCA	59	64	62	71	67	54	38	43	38	50	50
022	ESTERZILI	78	89	108	134	102	65	73	62	71	58	79
023	FLUSSIO	33	40	49	44	43	37	28	28	26	31	23
024	FONNI	330	377	408	466	409	345	252	259	280	276	286
025	GADONI	70	88	111	131	109	102	60	67	62	68	77
026	GAIRO	225	267	274	278	232	241	161	160	154	158	169
027	GALTELLI	175	224	248	261	200	153	146	119	131	116	105
028	GAVOI	265	272	311	377	310	270	243	235	215	209	204
029	GENONI	59	93	106	110	67	71	59	45	70	88	69
030	GERGEI	108	130	149	193	124	91	67	86	90	104	143
031	GIRASOLE	48	65	58	52	46	54	47	32	33	23	20
032	ILBONO	163	201	214	241	233	174	145	118	137	160	149
033	IRGOLI	159	199	227	220	161	129	110	122	125	114	115
034	ISILI	215	314	325	277	247	213	248	197	189	157	187
035	JERZU	304	342	319	330	275	250	234	192	198	179	205
036	LACONI	186	190	222	240	218	203	166	123	137	167	136
037	LANUSEI	548	665	659	657	502	432	481	399	400	346	300
038	LEI	39	60	54	53	59	37	46	28	39	41	53
039	LOCERI	99	116	140	160	136	90	85	66	89	88	105
040	LOCULI	38	65	81	75	48	41	35	31	33	24	33
041	LODE'	152	228	258	339	247	190	184	160	170	169	196
042	LOTZORAI	147	162	180	164	120	139	129	111	108	87	91
043	LULA	117	134	179	180	162	123	104	106	120	100	123
044	MACOMER	853	1.035	1.099	1.068	891	821	889	708	702	639	615
045	MAGOMADAS	22	33	30	34	22	14	28	21	20	36	46
046	MAMOIADA	242	218	230	207	216	189	182	162	148	154	135
047	MEANA SARDO	132	156	192	218	179	120	105	116	134	142	148
048	MODELO	8	7	10	14	13	10	13	5	9	9	16
049	MONTRESTA	47	73	99	105	78	52	32	44	58	59	62
050	NORAGUGUME	19	36	38	35	33	19	17	25	42	27	38
051	NUORO	2.941	3.725	3.672	3.463	2.874	2.754	2.832	2.481	2.321	2.045	1.763

## per sesso e classe di età

## TOTALE

						PARTICOLARI CLASSI DI ETÀ (anni)									Codice dei Comuni
55 - 59	60 - 64	65 - 69	70 - 74	75 e più	TOTALE	Meno di 3	3 - 5	6 - 10	11 - 13	14 - 17	18	19 - 20	21 - 24		
130	102	92	73	137	1.854	68	76	117	83	138	36	75	137	001	
144	120	134	143	234	3.292	154	172	291	180	250	61	108	214	002	
93	56	74	53	74	1.366	45	48	96	68	130	37	51	79	003	
64	55	62	46	55	1.081	41	43	76	68	88	22	41	68	004	
206	110	115	120	205	3.786	153	165	328	244	328	75	138	230	005	
224	113	152	165	302	4.187	173	178	312	229	327	70	151	247	006	
57	31	37	28	57	832	22	33	71	61	74	18	38	49	007	
23	16	21	14	22	392	15	11	37	16	24	12	16	26	008	
276	171	219	188	357	4.473	166	194	286	166	280	63	149	301	009	
215	150	193	179	264	3.858	160	189	302	165	253	63	98	177	010	
145	98	108	111	169	2.508	101	131	202	105	156	38	82	127	011	
142	89	105	100	183	1.780	47	43	101	60	120	24	43	98	012	
453	307	302	292	365	8.602	386	455	793	498	690	176	302	542	013	
151	101	114	93	106	3.111	114	156	286	206	247	55	118	200	014	
204	152	123	130	243	3.778	149	146	306	216	327	87	147	274	016	
398	259	307	265	412	7.595	353	354	632	430	582	140	272	509	017	
45	36	51	34	61	829	27	40	64	35	50	13	19	34	018	
26	22	18	17	35	494	13	31	38	37	44	5	25	24	019	
162	103	89	94	171	3.003	122	138	317	220	279	66	129	182	020	
53	37	35	32	52	805	33	36	63	39	58	16	24	54	021	
77	50	62	59	68	1.235	43	56	86	60	120	24	49	73	022	
42	30	40	35	44	573	18	20	40	37	33	7	22	32	023	
275	209	223	209	346	4.950	200	198	393	221	391	99	172	316	024	
75	61	57	47	68	1.253	41	50	86	67	106	29	40	90	025	
171	120	88	86	184	2.968	126	148	269	165	217	62	100	189	026	
104	71	85	68	84	2.290	94	123	229	153	200	48	106	155	027	
180	123	117	133	199	3.663	157	162	280	180	307	59	144	246	028	
81	50	72	66	102	1.208	35	46	96	63	82	22	40	51	029	
119	82	65	79	115	1.745	65	64	127	94	156	42	62	94	030	
23	16	18	17	15	567	32	30	61	37	43	13	16	37	031	
143	83	85	88	140	2.474	90	124	187	130	197	59	91	174	032	
84	70	75	78	81	2.069	88	106	210	132	186	49	74	121	033	
167	92	99	116	132	3.175	113	156	316	197	247	50	109	190	034	
181	166	174	150	229	3.728	173	200	329	196	267	63	127	215	035	
145	93	115	86	189	2.616	110	118	198	127	183	49	108	163	036	
250	143	164	175	239	6.360	306	377	656	396	546	138	219	393	037	
44	24	27	33	57	694	23	26	60	34	44	8	22	48	038	
89	69	62	87	113	1.594	60	66	117	85	127	29	57	110	039	
24	20	21	13	26	608	22	26	69	53	62	15	23	37	040	
142	137	160	123	155	3.010	88	116	212	161	260	76	128	183	041	
87	50	42	44	86	1.747	82	101	167	98	147	28	62	88	042	
106	85	98	93	122	1.952	69	73	140	112	158	30	61	129	043	
503	352	303	279	326	11.083	483	565	1.038	645	916	215	384	700	044	
42	42	39	36	62	527	14	14	30	18	36	2	9	18	045	
128	92	114	110	186	2.713	136	154	217	140	172	42	82	170	046	
141	98	111	102	149	2.243	76	74	171	109	174	47	93	133	047	
20	24	14	17	42	231	6	4	6	6	11	2	5	12	048	
62	46	55	43	67	982	23	38	76	60	98	15	34	58	049	
20	20	24	28	57	478	11	14	39	16	37	3	15	26	050	
<b>1.418</b>	<b>952</b>	<b>882</b>	<b>737</b>	<b>919</b>	<b>35.779</b>	<b>1.651</b>	<b>2.003</b>	<b>3.784</b>	<b>2.168</b>	<b>2.867</b>	<b>686</b>	<b>1.280</b>	<b>2.236</b>	<b>051</b>	

## segue TAV. 4 — Popolazione residente

A —

Codice dei Comuni	COMUNI	CLASSI QUINQUENNALI DI ETÀ (anni)										
		Meno di 5	5 - 9	10 - 14	15 - 19	20 - 24	25 - 29	30 - 34	35 - 39	40 - 44	45 - 49	50 - 54
052	NURAGUS	79	75	81	89	85	65	51	44	50	51	67
053	NURALLAO	126	145	142	190	126	96	92	76	76	98	87
054	NURRI	182	256	316	329	237	178	157	137	174	172	173
055	OLIANA	548	596	619	652	577	540	478	450	413	423	402
056	OLLOLAI	125	176	212	209	152	112	125	116	118	94	97
057	OLZAI	99	57	88	122	102	90	69	78	75	70	73
058	ONANI	64	75	66	55	57	53	53	50	60	31	39
059	ONIFAI	50	60	61	82	83	57	35	31	44	55	62
060	ONIFERI	95	68	91	96	110	81	71	46	52	47	49
061	ORANI	257	228	231	261	296	298	240	229	178	165	140
062	ORGOSOLO	287	412	529	507	440	348	248	250	290	300	271
063	OROSEI	357	443	511	497	432	342	312	278	262	253	223
064	OROTELLI	202	192	235	240	210	185	191	137	148	143	142
065	ORROLI	252	300	353	308	297	223	204	137	195	177	165
066	ORTUERI	122	104	167	180	149	104	88	81	100	112	102
067	ORUNE	253	279	348	392	397	310	237	186	196	167	177
068	OSIDDA	23	27	28	31	22	16	12	17	15	21	24
069	OSINI	60	70	92	124	130	101	78	64	65	69	86
070	OTTANA	259	290	257	224	199	225	201	176	137	135	114
071	OVODDA	139	137	137	132	133	120	126	114	127	129	101
072	PERDASDEFOGU	211	233	260	262	250	226	204	174	149	157	138
073	POSADA	103	170	172	181	120	103	98	109	97	110	97
074	SADALI	96	121	112	132	104	73	73	83	65	80	83
075	SAGAMA	19	23	12	21	17	17	20	10	15	14	17
076	SAN TEODORO	166	168	185	155	151	136	158	137	136	113	99
077	SARULE	148	164	151	198	166	151	131	117	126	136	156
080	SERRI	61	62	85	74	75	40	37	39	54	48	51
081	SEUI	135	164	204	217	211	161	103	96	98	96	110
082	SEULO	79	107	150	122	99	87	79	65	74	73	66
083	SILANUS	161	207	217	225	210	177	161	114	135	137	160
084	SINDIA	143	149	179	185	177	167	144	137	132	127	142
085	SINISCOLA	821	918	870	862	707	683	698	640	484	493	467
086	SORGONO	158	167	167	164	162	171	125	136	124	91	122
087	SUNI	74	104	98	124	100	74	80	72	71	66	101
088	TALANA	86	111	129	134	107	79	69	66	65	59	76
089	TERTENIA	321	343	360	354	312	261	219	185	188	188	194
090	TETI	61	61	76	101	78	66	51	41	51	43	53
091	TIANA	34	42	60	82	57	38	35	28	36	39	43
092	TINNURA	14	17	22	11	20	14	21	18	12	12	13
093	TONARA	149	218	204	268	222	199	129	98	120	158	174
094	TORPE'	190	238	285	285	230	163	147	141	159	137	137
095	TORTOLI'	684	885	896	849	653	614	606	560	501	446	357
097	TRIEI	80	126	112	112	79	65	63	66	89	93	82
098	ULASSAI	109	106	121	164	180	169	107	104	114	116	145
099	URZULEI	96	113	143	160	140	120	74	80	73	96	95
100	USSASSAI	67	86	106	96	77	80	71	53	54	56	68
101	VILLAGRANDE STRISAILI	233	300	354	385	316	295	212	207	206	194	201
102	VILLANOVA TULO	74	114	136	144	101	57	61	59	67	68	69
	<b>TOTALE PROVINCIA</b>	<b>20.044</b>	<b>23.744</b>	<b>25.679</b>	<b>26.396</b>	<b>22.271</b>	<b>19.475</b>	<b>17.727</b>	<b>15.808</b>	<b>15.787</b>	<b>15.242</b>	<b>15.029</b>



## per sesso e classe di età

## TOTALE

TOTALE						PARTICOLARI CLASSI DI ETÀ (anni)									Codice dei Comuni
55 - 59	60 - 64	65 - 69	70 - 74	75 e più	TOTALE	Meno di 3	3 - 5	6 - 10	11 - 13	14 - 17	18	19 - 20	21 - 24		
71	51	61	48	62	1.030	48	48	70	49	66	23	48	57	052	
74	52	43	53	66	1.542	69	81	151	75	154	36	57	106	053	
158	127	147	114	177	3.034	94	136	275	179	270	65	129	172	054	
388	296	270	245	382	7.279	293	362	616	357	532	117	255	460	055	
103	79	81	86	128	2.013	59	95	182	129	171	41	73	124	056	
89	58	56	70	82	1.278	60	51	57	51	100	19	50	80	057	
24	25	19	22	37	730	37	42	74	39	45	11	21	48	058	
52	26	34	25	48	805	33	30	58	38	61	15	34	67	059	
75	48	50	27	61	1.067	54	54	71	49	79	22	46	85	060	
150	133	129	147	181	3.263	136	181	217	131	206	52	111	239	061	
249	192	159	152	262	4.896	172	184	437	319	418	104	188	353	062	
225	170	147	132	204	4.788	214	240	452	298	402	95	206	333	063	
124	108	125	112	177	2.671	115	126	204	133	196	43	91	171	064	
152	92	128	127	224	3.334	138	171	313	220	247	67	124	230	065	
118	74	88	85	120	1.794	70	67	120	94	150	28	75	118	066	
202	148	146	119	242	3.799	130	172	291	215	315	74	156	316	067	
25	17	14	24	42	358	11	17	26	22	20	6	12	17	068	
87	57	64	62	110	1.319	37	43	62	60	95	26	44	109	069	
79	59	85	60	108	2.608	136	177	290	154	194	39	80	159	070	
99	65	67	63	108	1.797	80	94	139	71	108	27	55	104	071	
128	98	76	65	139	2.770	125	135	236	161	197	57	110	195	072	
84	51	48	36	67	1.646	62	68	167	116	147	34	64	88	073	
57	52	38	56	100	1.325	61	57	117	71	106	23	51	79	074	
27	17	22	13	30	294	10	14	23	6	12	6	5	16	075	
107	62	85	74	96	2.028	95	94	180	123	121	31	66	115	076	
127	88	88	93	175	2.215	97	80	167	84	160	34	73	132	077	
62	36	36	40	59	859	37	38	59	57	60	19	25	62	080	
123	94	104	97	165	2.178	73	90	167	122	183	49	86	161	081	
67	70	64	67	128	1.397	44	53	118	90	103	17	64	68	082	
145	99	112	131	180	2.571	87	109	214	130	173	47	81	179	083	
169	101	123	114	173	2.362	81	94	154	112	147	31	74	140	084	
376	241	238	256	326	9.080	467	519	919	501	734	165	333	540	085	
112	84	101	99	140	2.123	92	94	177	94	136	30	64	131	086	
93	72	67	72	114	1.382	43	52	101	58	107	17	46	76	087	
72	43	65	48	63	1.272	48	51	130	65	113	31	44	85	088	
182	142	117	129	175	3.670	183	197	354	226	276	71	130	253	089	
43	28	40	34	40	867	34	41	59	45	73	28	39	58	090	
37	31	40	34	59	695	19	27	42	34	69	13	31	40	091	
28	20	19	15	17	273	7	9	19	14	12	—	9	14	092	
168	109	115	107	178	2.616	82	119	202	115	215	52	98	178	093	
121	82	91	99	85	2.590	106	123	245	174	253	50	100	177	094	
300	177	166	144	195	8.033	392	472	872	556	697	156	308	514	095	
57	40	48	47	65	1.224	41	58	132	71	87	22	35	63	097	
155	102	118	102	138	2.050	71	58	105	78	112	40	70	146	098	
102	51	68	62	97	1.570	57	59	115	88	128	32	71	102	099	
52	61	51	35	71	1.084	33	48	96	62	73	20	42	58	100	
214	182	169	141	253	3.862	129	167	305	217	297	86	132	255	101	
69	41	48	52	75	1.235	39	54	110	90	118	31	47	80	102	
<b>13.975</b>	<b>9.749</b>	<b>10.112</b>	<b>9.449</b>	<b>14.330</b>	<b>274.817</b>	<b>11.378</b>	<b>13.242</b>	<b>24.097</b>	<b>15.329</b>	<b>21.573</b>	<b>5.190</b>	<b>9.913</b>	<b>17.412</b>		

## segue TAV. 4 — Popolazione residente

B —

Codice dei Comuni	COMUNI	CLASSI QUINQUENNALI DI ETÀ (anni)										
		Meno di 5	5 - 9	10 - 14	15 - 19	20 - 24	25 - 29	30 - 34	35 - 39	40 - 44	45 - 49	50 - 54
001	ARITZO	75	66	73	106	85	75	54	44	40	31	41
002	ARZANA	123	153	149	130	134	127	95	83	82	79	93
003	ATZARA	37	47	64	83	59	57	45	27	34	44	28
004	AUSTIS	35	41	42	55	42	45	31	27	16	30	29
005	BARI SARDO	140	175	189	192	143	99	93	123	108	108	106
006	BAUNEI	142	147	205	189	159	129	122	125	120	140	129
007	BELVI	22	35	56	49	41	36	12	11	22	19	30
008	BIRORI	11	14	17	17	16	13	16	8	9	16	10
009	BITTI	156	137	147	168	175	186	166	119	107	101	131
010	BOLOTANA	154	164	129	149	108	149	117	109	110	116	123
011	BORORE	101	114	78	108	82	92	78	90	70	57	63
012	BORTIGALI	45	45	58	77	65	57	54	38	39	51	57
013	BOSA	371	388	420	430	332	279	268	239	253	231	194
014	BUDONI	114	143	168	136	118	116	114	83	97	93	73
016	DESULO	122	140	193	194	191	130	103	90	92	79	100
017	DORGALI	297	346	374	369	315	303	244	216	208	190	194
018	DUALCHI	31	30	31	27	24	29	23	23	28	27	30
019	ELINI	14	15	31	31	22	13	19	7	12	14	18
020	ESCALAPLANO	96	184	196	169	122	72	63	67	93	93	68
021	ESCOLCA	26	35	36	39	32	28	20	20	21	24	25
022	ESTERZILI	35	40	55	79	46	25	34	33	34	29	42
023	FLUSSIO	20	16	20	25	25	13	11	12	8	17	11
024	FONNI	169	179	205	239	218	182	141	140	130	133	124
025	GADONI	36	47	60	64	56	55	27	33	30	37	33
026	GAIRO	111	138	146	142	114	132	83	81	67	70	76
027	GALTELLI	85	102	139	136	115	76	73	64	70	56	56
028	GAVOI	141	147	155	197	157	138	132	115	102	98	101
029	GENONI	32	44	53	62	35	44	31	22	33	46	38
030	GERGEI	53	67	70	96	62	49	26	44	48	53	82
031	GIRASOLE	23	42	34	20	18	28	25	19	19	14	6
032	ILBONO	76	117	114	137	104	86	72	62	57	72	63
033	IRGOLI	76	104	116	105	85	65	58	61	68	59	66
034	ISILI	90	155	156	141	116	97	122	94	102	78	94
035	JERZU	162	174	176	164	128	134	113	96	75	95	97
036	LACONI	101	92	102	113	116	111	95	58	73	91	61
037	LANUSEI	293	330	322	348	250	200	241	185	199	161	161
038	LEI	16	31	24	28	29	22	25	12	18	22	23
039	LOCERI	52	53	73	86	60	48	48	30	36	39	57
040	LOCULI	19	28	45	41	23	25	19	12	21	12	12
041	LODE'	86	116	131	177	125	107	96	78	85	98	88
042	LOTZORAI	66	89	89	76	52	67	66	51	56	45	49
043	LULA	66	75	101	98	84	64	59	57	65	38	57
044	MACOMER	446	538	564	543	429	409	448	365	326	299	317
045	MAGOMADAS	9	16	21	18	8	6	20	5	8	16	14
046	MAMOIADA	116	115	117	97	106	101	96	86	76	68	58
047	MEANA SARDO	59	91	96	121	95	62	39	61	64	58	69
048	MODOLO	6	5	5	5	5	5	6	1	5	5	7
049	MONTRESTA	24	43	61	44	40	20	17	26	23	26	30
050	NORAGUGUME	12	18	24	18	19	12	12	10	21	12	22
051	NUORO	1.511	1.901	1.834	1.724	1.436	1.250	1.392	1.230	1.097	950	836

## per sesso e classe di età

## MASCHI

						PARTICOLARI CLASSI DI ETÀ (anni)								Codice dei Comuni
55 - 59	60 - 64	65 - 69	70 - 74	75 e più	TOTALE	Meno di 3	3 - 5	6 - 10	11 - 13	14 - 17	18	19 - 20	21 - 24	
57	40	39	30	50	906	40	50	70	36	70	25	42	72	001
69	38	65	63	101	1.584	68	91	147	94	106	25	53	105	002
47	31	38	23	35	699	22	23	52	35	64	21	30	43	003
31	26	31	20	27	528	23	17	42	31	36	12	22	32	004
97	52	50	52	80	1.807	84	86	177	130	147	40	66	109	005
91	57	74	69	137	2.035	89	88	157	120	161	28	79	120	006
32	16	15	18	25	439	11	15	40	35	44	10	18	30	007
9	8	11	8	12	195	5	7	18	10	10	7	6	12	008
132	75	97	86	148	2.131	84	109	137	75	135	30	76	137	009
94	65	90	82	118	1.877	85	96	167	75	123	33	41	84	010
63	47	49	49	75	1.216	50	69	114	43	82	22	39	64	011
70	28	58	50	81	873	27	22	52	26	77	11	23	52	012
213	138	146	116	152	4.170	210	240	385	270	345	79	150	262	013
79	52	59	57	57	1.559	62	79	140	107	123	31	46	91	014
92	67	48	53	101	1.795	76	72	153	108	164	43	69	155	016
179	118	132	116	170	3.771	174	189	344	224	307	79	134	250	017
24	14	24	15	27	407	12	23	33	19	25	4	7	20	018
12	7	9	9	13	246	7	11	19	20	20	3	19	14	019
88	50	43	42	84	1.530	57	72	190	116	135	39	65	93	020
30	14	16	16	24	406	14	18	35	22	31	8	16	24	021
36	15	33	31	30	597	20	21	43	29	74	12	28	28	022
15	11	23	19	17	263	10	13	15	15	17	5	13	18	023
116	93	100	100	140	2.409	99	102	192	113	191	57	88	168	024
34	31	25	19	31	618	26	25	42	33	52	15	24	46	025
79	56	38	39	83	1.455	59	78	135	99	107	33	43	97	026
43	33	41	29	38	1.156	45	54	111	84	114	24	55	90	027
83	56	45	53	72	1.792	83	87	143	100	150	29	81	124	028
39	19	21	33	41	593	15	26	47	33	49	11	17	28	029
64	41	32	37	55	879	31	30	65	43	88	16	26	49	030
13	9	6	10	7	293	15	17	39	20	24	3	6	13	031
61	49	43	40	53	1.206	39	62	110	71	109	35	49	73	032
43	30	35	33	45	1.049	43	46	115	70	89	21	32	70	033
87	49	42	47	53	1.523	48	67	163	87	127	25	50	91	034
90	74	69	70	92	1.809	89	105	174	100	142	30	65	99	035
65	28	58	39	85	1.288	59	63	93	57	90	24	50	88	036
111	54	71	79	97	3.102	162	195	316	201	282	70	130	187	037
20	11	14	18	29	342	9	10	33	14	25	4	8	25	038
40	32	30	45	43	772	35	29	54	47	68	17	25	49	039
12	11	13	8	14	315	13	13	29	30	35	10	7	19	040
70	59	72	59	86	1.533	48	67	107	76	132	40	74	91	041
46	23	21	19	37	852	36	46	91	50	71	11	27	40	042
47	38	42	50	56	997	44	35	83	61	87	16	35	63	043
245	154	142	113	131	5.469	259	297	530	330	476	110	182	336	044
23	24	18	19	25	250	3	10	13	13	21	2	5	5	045
57	45	40	45	88	1.311	63	71	121	64	83	23	43	83	046
77	44	51	54	79	1.120	33	36	95	59	91	28	50	70	047
7	9	5	9	23	108	4	3	4	3	5	—	3	4	048
28	21	28	21	35	487	11	23	43	36	46	9	14	30	049
10	9	6	13	25	243	8	7	22	8	22	—	11	13	050
<b>671</b>	<b>469</b>	<b>374</b>	<b>321</b>	<b>338</b>	<b>17.334</b>	<b>849</b>	<b>1.047</b>	<b>1.885</b>	<b>1.095</b>	<b>1.459</b>	<b>338</b>	<b>619</b>	<b>1.114</b>	<b>051</b>

## segue TAV. 4 — Popolazione residente

B —

Codice dei Comuni	COMUNI	CLASSI QUINQUENNALI DI ETÀ (anni)										
		Meno di 5	5 - 9	10 - 14	15 - 19	20 - 24	25 - 29	30 - 34	35 - 39	40 - 44	45 - 49	50 - 54
052	NURAGUS	49	40	39	47	46	39	31	22	25	25	27
053	NURALLAO	56	66	66	114	57	49	53	36	41	47	49
054	NURRI	92	130	172	162	130	93	84	80	85	94	80
055	OLIENA	277	323	302	350	306	285	234	227	191	193	189
056	OLLOLAI	66	75	110	109	76	70	71	50	64	43	32
057	OLZAI	56	31	48	60	65	49	43	40	37	38	29
058	ONANI	40	35	35	25	26	25	30	32	31	12	25
059	ONIFAI	26	33	26	47	44	28	20	12	18	28	31
060	ONIFERI	56	41	47	53	63	41	42	21	27	23	22
061	ORANI	137	119	116	139	160	165	133	118	90	80	63
062	ORGOSOLO	141	222	266	264	239	198	134	119	132	139	143
063	OROSEI	166	221	275	243	232	184	151	141	137	121	112
064	OROTELLI	106	100	116	113	102	96	116	59	71	76	60
065	ORROLI	123	160	174	163	155	113	100	72	106	84	80
066	ORTUERI	64	57	86	102	79	60	57	47	39	56	62
067	ORUNE	123	137	177	181	205	173	127	97	100	67	84
068	OSIDDA	10	14	10	13	9	10	8	8	5	8	13
069	OSINI	35	39	48	69	76	50	47	33	22	25	42
070	OTTANA	152	148	148	114	100	107	108	79	71	77	56
071	OVODDA	74	72	73	70	52	70	67	58	67	62	50
072	PERDASDEFOGU	119	116	135	131	150	131	121	88	80	71	74
073	POSADA	58	82	88	98	64	51	45	58	46	47	56
074	SADALI	49	51	55	75	46	38	35	43	31	37	51
075	SAGAMA	7	15	3	9	5	10	12	6	4	10	8
076	SAN TEODORO	91	86	102	71	77	68	78	73	71	60	57
077	SARULE	70	92	72	107	73	68	73	63	59	53	64
080	SERRI	33	28	35	38	35	21	18	17	32	24	23
081	SEUI	69	88	101	109	111	84	53	51	39	47	55
082	SEULO	40	56	85	59	56	41	42	27	34	29	37
083	SILANUS	86	114	105	111	92	100	89	62	64	63	80
084	SINDIA	71	80	85	91	87	82	79	64	54	58	60
085	SINISCOLA	442	495	460	455	336	306	353	323	267	247	261
086	SORGONO	75	84	99	80	81	82	72	70	66	45	54
087	SUNI	37	62	56	67	52	40	45	32	32	28	41
088	TALANA	46	53	73	55	58	40	31	29	27	26	31
089	TERTENIA	161	172	185	183	169	128	108	85	92	91	101
090	TETI	34	28	35	54	37	39	31	17	24	23	25
091	TIANA	15	23	28	40	26	21	18	14	17	18	19
092	TINNURA	9	9	12	5	9	9	8	10	4	6	5
093	TONARA	77	108	102	135	108	111	72	47	53	82	78
094	TORPE'	96	126	164	157	124	84	77	66	74	71	57
095	TORTOLI'	355	460	477	440	334	285	307	280	249	234	194
097	TRIEI	51	61	61	53	42	30	26	26	50	55	39
098	ULASSAI	61	55	58	77	92	95	49	49	41	57	69
099	URZULEI	52	48	62	88	60	70	34	38	26	41	49
100	USSASSAI	30	43	50	38	38	46	42	28	21	29	35
101	VILLAGRANDE STRISAILI	130	160	185	195	161	163	103	92	91	93	94
102	VILLANOVA TULO	31	67	68	81	56	31	35	35	31	34	42
	<b>TOTALE PROVINCIA</b>	<b>10.347</b>	<b>12.257</b>	<b>13.139</b>	<b>13.402</b>	<b>11.222</b>	<b>9.847</b>	<b>9.076</b>	<b>7.836</b>	<b>7.615</b>	<b>7.317</b>	<b>7.300</b>

## per sesso e classe di età

## MASCHI

						PARTICOLARI CLASSI DI ETÀ (anni)									Codice dei Comuni
55 - 59	60 - 64	65 - 69	70 - 74	75 e più	TOTALE	Meno di 3	3 - 5	6 - 10	11 - 13	14 - 17	18	19 - 20	21 - 24		
39	21	31	19	33	533	28	30	35	22	37	13	22	34	052	
30	22	20	27	25	758	28	40	68	35	82	24	34	48	053	
81	66	76	53	73	1.551	43	73	136	105	131	33	74	91	054	
184	137	130	111	173	3.612	145	193	324	169	288	64	121	254	055	
47	38	40	33	56	980	37	40	82	66	87	22	36	66	056	
34	28	30	29	35	652	34	28	30	29	49	10	29	51	057	
12	12	9	13	19	381	24	23	37	20	21	4	7	25	058	
24	15	19	11	26	408	15	16	36	17	26	7	23	36	059	
31	22	24	15	27	555	32	29	45	25	38	15	23	53	060	
63	57	61	79	75	1.655	77	90	112	69	104	29	59	131	061	
132	82	60	66	135	2.472	81	99	232	161	216	48	102	193	062	
109	78	81	73	96	2.420	99	119	226	162	191	45	117	178	063	
54	46	55	51	84	1.305	60	64	106	68	96	17	44	82	064	
90	46	55	49	116	1.686	68	91	157	107	125	37	69	121	065	
47	36	41	44	60	937	34	39	59	53	88	14	39	62	066	
94	61	61	61	105	1.853	62	82	151	101	154	35	80	158	067	
10	11	7	7	22	165	3	10	12	8	9	3	3	8	068	
31	26	30	30	54	657	22	23	36	30	54	13	22	67	069	
43	20	34	32	47	1.336	83	98	140	101	102	20	40	78	070	
51	30	31	29	52	908	47	47	74	35	58	11	32	37	071	
62	46	43	35	62	1.464	74	73	116	83	96	35	51	123	072	
44	27	30	17	32	843	30	39	82	61	81	15	36	46	073	
31	25	20	23	47	657	33	27	47	35	62	12	26	34	074	
13	7	9	9	14	141	3	6	13	3	6	—	4	4	075	
54	28	43	36	54	1.049	54	49	93	70	57	16	26	62	076	
65	43	37	43	62	1.044	48	38	89	38	91	19	29	62	077	
30	22	19	14	33	422	21	19	25	23	29	12	13	27	080	
63	39	49	38	65	1.061	38	45	88	64	90	25	49	79	081	
35	31	27	33	59	691	21	30	59	53	52	8	35	38	082	
73	49	53	61	90	1.292	46	59	115	58	99	20	36	75	083	
85	46	62	55	74	1.133	45	36	89	54	68	17	37	68	084	
190	118	96	132	152	4.633	254	283	494	255	399	81	163	259	085	
60	32	52	49	56	1.057	44	43	88	63	71	11	34	65	086	
42	30	29	34	48	675	23	26	64	29	58	9	26	39	087	
36	20	30	22	28	605	24	27	67	37	44	15	24	47	088	
90	61	52	63	89	1.830	83	110	174	115	148	35	64	141	089	
27	13	20	12	21	440	20	21	26	18	44	15	22	22	090	
20	14	23	17	25	338	8	12	24	16	34	6	18	14	091	
11	11	7	8	11	134	5	5	11	6	7	—	4	6	092	
67	53	46	45	90	1.274	38	63	101	52	118	28	44	86	093	
63	41	41	47	41	1.329	58	56	133	101	148	25	49	97	094	
151	86	74	68	66	4.060	205	240	452	306	356	82	175	250	095	
27	14	25	17	33	610	26	35	63	39	41	12	17	35	097	
70	44	56	57	60	990	40	32	56	34	55	21	26	79	098	
47	22	30	41	58	766	29	31	48	38	70	18	34	42	099	
22	34	19	16	37	528	16	20	49	27	32	7	18	30	100	
97	82	84	67	115	1.912	77	89	158	114	150	41	71	131	101	
33	17	22	28	37	648	12	32	64	43	68	16	22	46	102	
<b>6.655</b>	<b>4.449</b>	<b>4.625</b>	<b>4.365</b>	<b>6.337</b>	<b>135.789</b>	<b>5.855</b>	<b>6.842</b>	<b>12.371</b>	<b>7.855</b>	<b>11.061</b>	<b>2.633</b>	<b>4.990</b>	<b>8.760</b>		

## segue TAV. 4 — Popolazione residente

C —

Codice dei Comuni	COMUNI	CLASSI QUINQUENNALI DI ETÀ (anni)										
		Meno di 5	5 - 9	10 - 14	15 - 19	20 - 24	25 - 29	30 - 34	35 - 39	40 - 44	45 - 49	50 - 54
001	ARITZO	45	44	74	80	82	64	43	44	40	47	67
002	ARZANA	137	148	150	172	134	111	102	81	71	79	84
003	ATZARA	37	41	64	76	46	29	38	37	38	28	57
004	AUSTIS	35	30	58	65	44	38	22	30	23	27	34
005	BARI SARDO	123	157	187	199	156	147	114	105	133	118	115
006	BAUNEI	148	149	178	216	154	112	117	136	150	148	116
007	BELVI	24	31	39	40	29	11	16	22	28	18	31
008	BIRORI	13	17	10	23	19	6	13	12	11	11	14
009	BITTI	144	148	145	186	199	176	151	121	116	145	138
010	BOLOTANA	130	142	155	148	128	142	128	105	117	100	134
011	BORORE	94	89	95	102	79	95	78	77	72	79	84
012	BORTIGALI	32	48	52	59	55	53	37	49	67	68	55
013	BOSA	319	374	417	439	352	299	312	273	235	236	222
014	BUDONI	100	143	162	144	154	125	99	100	103	83	78
016	DESULO	122	142	189	202	157	117	112	106	106	125	114
017	DORGALI	274	301	319	354	323	300	241	190	188	200	208
018	DUALCHI	26	30	27	34	22	32	27	21	27	25	28
019	ELINI	19	24	26	24	11	18	9	12	19	11	7
020	ESCALAPLANO	103	127	170	170	116	80	68	75	84	93	75
021	ESCOLCA	33	29	26	32	35	26	18	23	17	26	25
022	ESTERZILI	43	49	53	55	56	40	39	29	37	29	37
023	FLUSSIO	13	24	29	19	18	24	17	16	18	14	12
024	FONNI	161	198	203	227	191	163	111	119	150	143	162
025	GADONI	34	41	51	67	53	47	33	34	32	31	44
026	GAIRO	114	129	128	136	118	109	78	79	87	88	93
027	GALTELLI	90	122	109	125	85	77	73	55	61	60	49
028	GAVOI	124	125	156	180	153	132	111	120	113	111	103
029	GENONI	27	49	53	48	32	27	28	23	37	42	31
030	GERGEI	55	63	79	97	62	42	41	42	42	51	61
031	GIRASOLE	25	23	24	32	28	26	22	13	14	9	14
032	ILBONO	87	84	100	104	129	88	73	56	80	88	86
033	IRGOLI	83	95	111	115	76	64	52	61	57	55	49
034	ISILI	125	159	169	136	131	116	126	103	87	79	93
035	JERZU	142	168	143	166	147	116	121	96	123	84	108
036	LACONI	85	98	120	127	102	92	71	65	64	76	75
037	LANUSEI	255	335	337	309	252	232	240	214	201	185	139
038	LEI	23	29	30	25	30	15	21	16	21	19	30
039	LOCERI	47	63	67	74	76	42	37	36	53	49	48
040	LOCULI	19	37	36	34	25	16	16	19	12	12	21
041	LODE'	66	112	127	162	122	83	88	82	85	71	108
042	LOTZORAI	81	73	91	88	68	72	63	60	52	42	42
043	LULA	51	59	78	82	78	59	45	49	55	62	66
044	MACOMER	407	497	535	525	462	412	441	343	376	340	298
045	MAGOMADAS	13	17	9	16	14	8	8	16	12	20	32
046	MAMOIADA	126	103	113	110	110	88	86	76	72	86	77
047	MEANA SARDO	73	65	96	97	84	58	66	55	70	84	79
048	MODELO	2	2	5	9	8	5	7	4	4	4	9
049	MONTRESTA	23	30	38	61	38	32	15	18	35	33	32
050	NORAGUGUME	7	18	14	17	14	7	5	15	21	15	16
051	NUORO	1.430	1.824	1.838	1.739	1.438	1.504	1.440	1.251	1.224	1.095	927

## per sesso e classe di età

## FEMMINE

						PARTICOLARI CLASSI DI ETÀ (anni)									Codice dei Comuni
55 - 59	60 - 64	65 - 69	70 - 74	75 e più	TOTALE	Meno di 3	3 - 5	6 - 10	11 - 13	14 - 17	18	19 - 20	21 - 24		
73	62	53	43	87	948	28	26	47	47	68	11	33	65	001	
75	82	69	80	133	1.708	86	81	144	86	144	36	55	109	002	
46	25	36	30	39	667	23	25	44	33	66	16	21	36	003	
33	29	31	26	28	553	18	26	34	37	52	10	19	36	004	
109	58	65	68	125	1.979	69	79	151	114	181	35	72	121	005	
133	56	78	96	165	2.152	84	90	155	109	166	42	72	127	006	
25	15	22	10	32	393	11	18	31	26	30	8	20	19	007	
14	8	10	6	10	197	10	4	19	6	14	5	10	14	008	
144	96	122	102	209	2.342	82	85	149	91	145	33	73	164	009	
121	85	103	97	146	1.981	75	93	135	90	130	30	57	93	010	
82	51	59	62	94	1.292	51	62	88	62	74	16	43	63	011	
72	61	47	50	102	907	20	21	49	34	43	13	20	46	012	
240	169	156	176	213	4.432	176	215	408	228	345	97	152	280	013	
72	49	55	36	49	1.552	52	77	146	99	124	24	72	109	014	
112	85	75	77	142	1.983	73	74	153	108	163	44	78	119	016	
219	141	175	149	242	3.824	179	165	288	206	275	61	138	259	017	
21	22	27	19	34	422	15	17	31	16	25	9	12	14	018	
14	15	9	8	22	248	6	20	19	17	24	2	6	10	019	
74	53	46	52	87	1.473	65	66	127	104	144	27	64	89	020	
23	23	19	16	28	399	19	18	28	17	27	8	8	30	021	
41	35	29	28	38	638	23	35	43	31	46	12	21	45	022	
27	19	17	16	27	310	8	7	25	22	16	2	9	14	023	
159	116	123	109	206	2.541	101	96	201	108	200	42	84	148	024	
41	30	32	28	37	635	15	25	44	34	54	14	16	44	025	
92	64	50	47	101	1.513	67	70	134	66	110	29	57	92	026	
61	38	44	39	46	1.134	49	69	118	69	86	24	51	65	027	
97	67	72	80	127	1.871	74	75	137	80	157	30	63	122	028	
42	31	51	33	61	615	20	20	49	30	33	11	23	23	029	
55	41	33	42	60	866	34	34	62	51	68	26	36	45	030	
10	7	12	7	8	274	17	13	22	17	19	10	10	24	031	
82	34	42	48	87	1.268	51	62	77	59	88	24	42	101	032	
41	40	40	45	36	1.020	45	60	95	62	97	28	42	51	033	
80	43	57	69	79	1.652	65	89	153	110	120	25	59	99	034	
91	92	105	80	137	1.919	84	95	155	96	125	33	62	116	035	
80	65	57	47	104	1.328	51	55	105	70	93	25	58	75	036	
139	89	93	96	142	3.258	144	182	340	195	264	68	89	206	037	
24	13	13	15	28	352	14	16	27	20	19	4	14	23	038	
49	37	32	42	70	822	25	37	63	38	59	12	32	61	039	
12	9	8	5	12	293	9	13	40	23	27	5	16	18	040	
72	78	88	64	69	1.477	40	49	105	85	128	36	54	92	041	
41	27	21	25	49	895	46	55	76	48	76	17	35	48	042	
59	47	56	43	66	955	25	38	57	51	71	14	26	66	043	
258	198	161	166	195	5.614	224	268	508	315	440	105	202	364	044	
19	18	21	17	37	277	11	4	17	5	15	—	4	13	045	
71	47	74	65	98	1.402	73	83	96	76	89	19	39	87	046	
64	54	60	48	70	1.123	43	38	76	50	83	19	43	63	047	
13	15	9	8	19	123	2	1	2	3	6	2	2	8	048	
34	25	27	22	32	495	12	15	33	24	52	6	20	28	049	
10	11	18	15	32	235	3	7	17	8	15	3	4	13	050	
<b>747</b>	<b>483</b>	<b>508</b>	<b>416</b>	<b>581</b>	<b>18.445</b>	<b>802</b>	<b>956</b>	<b>1.899</b>	<b>1.073</b>	<b>1.408</b>	<b>348</b>	<b>661</b>	<b>1.122</b>	<b>051</b>	

## segue TAV. 4 — Popolazione residente

C —

Codice dei Comuni	COMUNI	CLASSI QUINQUENNALI DI ETÀ (anni)										
		Meno di 5	5 - 9	10 - 14	15 - 19	20 - 24	25 - 29	30 - 34	35 - 39	40 - 44	45 - 49	50 - 54
052	NURAGUS	30	35	42	42	39	26	20	22	25	26	40
053	NURALLAO	70	79	76	76	69	47	39	40	35	51	38
054	NURRI	90	126	144	167	107	85	73	57	89	78	93
055	OLIANA	271	273	317	302	271	255	244	223	222	230	213
056	OLLOLAI	59	101	102	100	76	42	54	66	54	51	65
057	OLZAI	43	26	40	62	37	41	26	38	38	32	44
058	ONANI	24	40	31	30	31	28	23	18	29	19	14
059	ONIFAI	24	27	35	35	39	29	15	19	26	27	31
060	ONIFERI	39	27	44	43	47	40	29	25	25	24	27
061	ORANI	120	109	115	122	136	133	107	111	88	85	77
062	ORGOSOLO	146	190	263	243	201	150	114	131	158	161	128
063	OROSEI	191	222	236	254	200	158	161	137	125	132	111
064	OROTELLI	96	92	119	127	108	89	75	78	77	67	82
065	ORROLI	129	140	179	145	142	110	104	65	89	93	85
066	ORTUERI	58	47	81	78	70	44	31	34	61	56	40
067	ORUNE	130	142	171	211	192	137	110	89	96	100	93
068	OSIDDA	13	13	18	18	13	6	4	9	10	13	11
069	OSINI	25	31	44	55	54	51	31	31	43	44	44
070	OTTANA	107	142	109	110	99	118	93	97	66	58	58
071	OVODDA	65	65	64	62	81	50	59	56	60	67	51
072	PERDASDEFOGU	92	117	125	131	100	95	83	86	69	86	64
073	POSADA	45	88	84	83	56	52	53	51	51	63	41
074	SADALI	47	70	57	57	58	35	38	40	34	43	32
075	SAGAMA	12	8	9	12	12	7	8	4	11	4	9
076	SAN TEODORO	75	82	83	84	74	68	80	64	65	53	42
077	SARULE	78	72	79	91	93	83	58	54	67	83	92
080	SERRI	28	34	50	36	40	19	19	22	22	24	28
081	SEUI	66	76	103	108	100	77	50	45	59	49	55
082	SEULO	39	51	65	63	43	46	37	38	40	44	29
083	SILANUS	75	93	112	114	118	77	72	52	71	74	80
084	SINDIA	72	69	94	94	90	85	65	73	78	69	82
085	SINISCOLA	379	423	410	407	371	377	345	317	217	246	206
086	SORGONO	83	83	68	84	81	89	53	66	58	46	68
087	SUNI	37	42	42	57	48	34	35	40	39	38	60
088	TALANA	40	58	56	79	49	39	38	37	38	33	45
089	TERTENIA	160	171	175	171	143	133	111	100	96	97	93
090	TETI	27	33	41	47	41	27	20	24	27	20	28
091	TIANA	19	19	32	42	31	17	17	14	19	21	24
092	TINNURA	5	8	10	6	11	5	13	8	8	6	8
093	TONARA	72	110	102	133	114	88	57	51	67	76	96
094	TORPE'	94	112	121	128	106	79	70	75	85	66	80
095	TORTOLI'	329	425	419	409	319	329	299	280	252	212	163
097	TRIEI	29	65	51	59	37	35	37	40	39	38	43
098	ULASSAI	48	51	63	87	88	74	58	55	73	59	76
099	URZULEI	44	65	81	72	80	50	40	42	47	55	46
100	USSASSAI	37	43	56	58	39	34	29	25	33	27	33
101	VILLAGRANDE STRISAILI	103	140	169	190	155	132	109	115	115	101	107
102	VILLANOVA TULO	43	47	68	63	45	26	26	24	36	34	27
	<b>TOTALE PROVINCIA</b>	<b>9.697</b>	<b>11.487</b>	<b>12.540</b>	<b>12.994</b>	<b>11.049</b>	<b>9.628</b>	<b>8.651</b>	<b>7.972</b>	<b>8.172</b>	<b>7.925</b>	<b>7.729</b>



## per sesso e classe di età

## FEMMINE

						PARTICOLARI CLASSI DI ETÀ (anni)									Codice dei Comuni
55 - 59	60 - 64	65 - 69	70 - 74	75 e più	TOTALE	Meno di 3	3 - 5	6 - 10	11 - 13	14 - 17	18	19 - 20	21 - 24		
32	30	30	29	29	497	20	18	35	27	29	10	26	23	052	
44	30	23	26	41	784	41	41	83	40	72	12	23	58	053	
77	61	71	61	104	1.483	51	63	139	74	139	32	55	81	054	
204	159	140	134	209	3.667	148	169	292	188	244	53	134	206	055	
56	41	41	53	72	1.033	22	55	100	63	84	19	37	58	056	
55	30	26	41	47	626	26	23	27	22	51	9	21	29	057	
12	13	10	9	18	349	13	19	37	19	24	7	14	23	058	
28	11	15	14	22	397	18	14	22	21	35	8	11	31	059	
44	26	26	12	34	512	22	25	26	24	41	7	23	32	060	
87	76	68	68	106	1.608	59	91	105	62	102	23	52	108	061	
117	110	99	86	127	2.424	91	85	205	158	202	56	86	160	062	
116	92	66	59	108	2.368	115	121	226	136	211	50	89	155	063	
70	62	70	61	93	1.366	55	62	98	65	100	26	47	89	064	
62	46	73	78	108	1.648	70	80	156	113	122	30	55	109	065	
71	38	47	41	60	857	36	28	61	41	62	14	36	56	066	
108	87	85	58	137	1.946	68	90	140	114	161	39	76	158	067	
15	6	7	17	20	193	8	7	14	14	11	3	9	9	068	
56	31	34	32	56	662	15	20	26	30	41	13	22	42	069	
36	39	51	28	61	1.272	53	79	150	53	92	19	40	81	070	
48	35	36	34	56	889	33	47	65	36	50	16	23	67	071	
66	52	33	30	77	1.306	51	62	120	78	101	22	59	72	072	
40	24	18	19	35	803	32	29	85	55	66	19	28	42	073	
26	27	18	33	53	668	28	30	70	36	44	11	25	45	074	
14	10	13	4	16	153	7	8	10	3	6	6	1	12	075	
53	34	42	38	42	979	41	45	87	53	64	15	40	53	076	
62	45	51	50	113	1.171	49	42	78	46	69	15	44	70	077	
32	14	17	26	26	437	16	19	34	34	31	7	12	35	080	
60	55	55	59	100	1.117	35	45	79	58	93	24	37	82	081	
32	39	37	34	69	706	23	23	59	37	51	9	29	30	082	
72	50	59	70	90	1.279	41	50	99	72	74	27	45	104	083	
84	55	61	59	99	1.229	36	58	65	58	79	14	37	72	084	
186	123	142	124	174	4.447	213	236	425	246	335	84	170	281	085	
52	52	49	50	84	1.066	48	51	89	31	65	19	30	66	086	
51	42	38	38	66	707	20	26	37	29	49	8	20	37	087	
36	23	35	26	35	667	24	24	63	28	69	16	20	38	088	
92	81	65	66	86	1.840	100	87	180	111	128	36	66	112	089	
16	15	20	22	19	427	14	20	33	27	29	13	17	36	090	
17	17	17	17	34	357	11	15	18	18	35	7	13	26	091	
17	9	12	7	6	139	2	4	8	8	5	—	5	8	092	
101	56	69	62	88	1.342	44	56	101	63	97	24	54	92	093	
58	41	50	52	44	1.261	48	67	112	73	105	25	51	80	094	
149	91	92	76	129	3.973	187	232	420	250	341	74	133	264	095	
30	26	23	30	32	614	15	23	69	32	46	10	18	28	097	
85	58	62	45	78	1.060	31	26	49	44	57	19	44	67	098	
55	29	38	21	39	804	28	28	67	50	58	14	37	60	099	
30	27	32	19	34	556	17	28	47	35	41	13	24	28	100	
117	100	85	74	138	1.950	52	78	147	103	147	45	61	124	101	
36	24	26	24	38	587	27	22	46	47	50	15	25	34	102	
<b>7.320</b>	<b>5.300</b>	<b>5.487</b>	<b>5.084</b>	<b>7.993</b>	<b>139.028</b>	<b>5.523</b>	<b>6.400</b>	<b>11.726</b>	<b>7.474</b>	<b>10.512</b>	<b>2.557</b>	<b>4.923</b>	<b>8.652</b>		

TAV. 5 - Popolazione residente in età da 6 anni in poi

Codice dei Comuni	COMUNI	FORNITI DI TITOLO DI STUDIO							
		LAUREA		DIPLOMA		LICENZA MEDIA INFERIORE		LICENZA ELEMENTARE	
		MF	M	MF	M	MF	M	MF	M
001	ARITZO	22	10	160	72	417	236	639	295
002	ARZANA	32	18	166	72	686	331	983	547
003	ATZARA	19	11	52	26	373	209	406	212
004	AUSTIS	12	5	42	14	269	131	361	183
005	BARI SARDO	25	14	176	74	792	380	1.261	652
006	BAUNEI	35	22	181	83	716	367	1.457	799
007	BELVI	5	2	35	21	187	109	323	177
008	BIRORI	2	1	23	14	90	43	153	83
009	BITTI	108	51	349	121	727	347	1.630	860
010	BOLOTANA	44	22	239	113	708	349	1.361	710
011	BORORE	41	17	150	63	460	235	954	472
012	BORTIGALI	16	8	125	52	286	168	813	376
013	BOSA	140	87	245	117	2.209	1.100	2.963	1.444
014	BUDONI	21	11	122	50	649	320	1.141	619
016	DESULO	50	25	278	108	745	367	1.241	639
017	DORGALI	71	36	480	192	1.525	800	2.572	1.417
018	DUALCHI	6	3	33	14	140	59	330	178
019	ELINI	3	2	18	11	107	59	148	92
020	ESCALAPLANO	14	10	112	34	638	333	944	527
021	ESCOLCA	11	8	30	12	138	73	306	158
022	ESTERZILI	12	7	36	9	300	159	346	184
023	FLUSSIO	4	1	29	11	104	58	199	93
024	FONNI	45	23	161	60	1.104	562	1.825	961
025	GADONI	13	6	45	20	330	183	444	227
026	GAIRO	46	29	108	44	736	415	955	475
027	GALTELLI	9	5	73	24	454	254	806	445
028	GAVOI	75	41	356	125	781	404	1.492	772
029	GENONI	11	10	60	25	198	108	445	230
030	GERGEI	13	8	94	36	329	166	653	362
031	GIRASOLE	9	4	19	8	103	42	212	120
032	ILBONO	19	11	133	47	520	271	761	409
033	IRGOLI	11	7	60	27	440	215	714	373
034	ISILI	73	36	319	134	657	350	1.178	586
035	JERZU	90	49	286	134	702	384	1.259	632
036	LACONI	28	14	189	69	597	340	898	479
037	LANUSEI	181	111	570	230	1.587	829	1.963	995
038	LEI	7	4	52	18	121	66	254	137
039	LOCERI	9	5	82	33	311	156	499	280
040	LOCULI	4	1	20	6	96	46	219	134
041	LODE'	17	10	148	50	575	299	862	463
042	LOTZORAI	14	9	98	40	366	178	570	302
043	LULA	21	11	118	41	353	183	747	400
044	MACOMER	225	131	1.425	645	2.748	1.513	3.691	1.827
045	MAGOMADAS	5	2	21	10	73	44	187	100
046	MAMOIADA	16	11	112	33	487	252	1.016	517
047	MEANA SARDO	17	11	131	53	460	250	808	418
048	MODOLO	4	4	19	9	31	14	56	25
049	MONTRESTA	8	4	45	17	177	79	324	186
050	NORAGUGUME	2	1	19	6	67	34	176	100
051	NUORO	1.494	849	5.355	2.360	7.877	3.981	11.276	5.617

## per sesso e grado di istruzione

TOTALE		ALFABETI PRIVI DI TITOLO DI STUDIO				ANALFABETI				TOTALE		Codice dei Comuni
		TOTALE		di cui in età da 55 anni in poi		TOTALE		di cui in età da 55 anni in poi				
MF	M	MF	M	MF	M	MF	M	MF	M	MF	M	
1.238	613	389	177	223	91	83	26	60	17	1.710	816	001
1.867	968	895	390	406	171	204	67	165	50	2.966	1.425	002
850	458	363	177	204	101	60	19	50	15	1.273	654	003
684	333	222	112	103	50	91	43	77	36	997	488	004
2.254	1.120	1.009	453	393	168	205	64	161	50	3.468	1.637	005
2.389	1.271	1.213	505	538	222	234	82	178	56	3.836	1.858	006
550	309	206	98	93	42	21	6	16	4	777	413	007
268	141	96	41	51	21	2	1	2	1	366	183	008
2.814	1.379	1.070	448	541	218	229	111	193	91	4.113	1.938	009
2.352	1.194	960	423	494	201	197	79	172	69	3.509	1.696	010
1.605	787	564	260	271	108	107	50	83	33	2.276	1.097	011
1.240	604	386	196	249	129	64	24	54	20	1.690	824	012
5.557	2.748	1.587	740	525	238	617	232	441	170	7.761	3.720	013
1.933	1.000	717	338	275	141	191	80	143	60	2.841	1.418	014
2.314	1.139	1.029	471	514	226	140	37	118	26	3.483	1.647	016
4.648	2.445	1.946	848	836	320	294	115	225	82	6.888	3.408	017
509	254	191	87	93	39	62	31	52	25	762	372	018
276	164	147	58	69	25	27	6	23	4	450	228	019
1.708	904	743	376	258	131	292	121	224	90	2.743	1.401	020
485	251	217	108	110	55	34	15	31	15	736	374	021
694	359	334	156	168	78	108	41	91	33	1.136	556	022
336	163	152	54	94	34	47	23	41	21	535	240	023
3.135	1.606	1.304	562	663	264	113	40	93	29	4.552	2.208	024
832	436	261	110	128	55	69	21	51	15	1.162	567	025
1.845	963	755	323	347	139	94	32	83	26	2.694	1.318	026
1.342	728	582	276	195	89	149	53	116	40	2.073	1.057	027
2.704	1.342	581	259	244	90	59	21	42	18	3.344	1.622	028
714	373	282	126	141	61	131	53	119	46	1.127	552	029
1.089	572	403	185	195	87	124	61	104	48	1.616	818	030
343	174	135	75	43	23	27	12	24	11	505	261	031
1.433	738	693	323	334	155	134	44	111	29	2.260	1.105	032
1.225	622	554	296	214	105	96	42	72	26	1.875	960	033
2.227	1.106	568	256	192	68	111	46	84	31	2.906	1.408	034
2.337	1.199	924	379	452	160	94	37	77	29	3.355	1.615	035
1.712	902	544	221	269	107	132	43	113	38	2.388	1.166	036
4.301	2.165	1.149	502	348	128	227	78	162	54	5.677	2.745	037
434	225	162	74	90	38	49	24	40	18	645	323	038
901	474	485	190	254	97	82	44	62	28	1.468	708	039
339	187	195	89	66	35	26	13	21	12	560	289	040
1.602	822	801	388	291	138	403	208	307	150	2.806	1.418	041
1.048	529	408	202	159	76	108	39	79	29	1.564	770	042
1.239	635	459	232	250	115	112	51	88	40	1.810	918	043
8.089	4.116	1.763	733	529	175	183	64	145	48	10.035	4.913	044
286	156	179	69	125	52	34	12	30	10	499	237	045
1.631	813	689	326	312	138	103	38	81	31	2.423	1.177	046
1.416	732	531	249	250	114	146	70	127	62	2.093	1.051	047
110	52	90	39	72	31	21	10	21	10	221	101	048
554	286	225	110	80	38	142	57	106	46	921	453	049
264	141	130	58	69	27	59	29	49	22	453	228	050
<b>26.002</b>	<b>12.807</b>	<b>5.556</b>	<b>2.450</b>	<b>1.223</b>	<b>415</b>	<b>567</b>	<b>181</b>	<b>425</b>	<b>124</b>	<b>32.125</b>	<b>15.438</b>	<b>051</b>

## segue TAV. 5 — Popolazione residente in età da 6 anni in poi

Codice dei Comuni	COMUNI	FORNITI DI TITOLO DI STUDIO							
		LAUREA		DIPLOMA		LICENZA MEDIA INFERIORE		LICENZA ELEMENTARE	
		MF	M	MF	M	MF	M	MF	M
052	NURAGUS	7	5	59	27	179	110	367	199
053	NURALLAO	11	5	74	27	362	219	549	278
054	NURRI	27	12	129	56	606	325	1.055	593
055	OLIENA	68	42	429	176	1.348	721	2.610	1.367
056	OLLOLAI	39	21	105	40	444	249	742	369
057	OLZAI	16	11	69	25	326	187	433	228
058	ONANI	4	4	29	13	136	62	348	190
059	ONIFAI	6	4	32	12	159	84	256	142
060	ONIFERI	8	2	52	13	216	124	500	257
061	ORANI	33	15	147	65	715	368	1.306	672
062	ORGOSOLO	27	14	168	60	1.006	520	1.907	980
063	OROSEI	42	22	216	105	882	473	1.679	940
064	OROTELLI	21	14	101	31	455	239	1.194	589
065	ORROLI	35	20	299	123	676	370	904	494
066	ORTUERI	55	25	86	32	392	235	583	321
067	ORUNE	48	22	399	129	561	246	1.383	734
068	OSIDDA	1	1	22	6	57	24	155	78
069	OSINI	11	6	66	29	323	175	315	181
070	OTTANA	16	8	101	53	533	275	915	492
071	OVODDA	17	9	99	38	368	188	666	339
072	PERDASDEFOGU	30	23	230	125	751	465	883	440
073	POSADA	23	11	140	66	314	175	505	279
074	SADALI	17	7	53	24	323	177	416	227
075	SAGAMA	6	5	12	4	37	15	128	65
076	SAN TEODORO	16	12	90	47	401	200	738	402
077	SARULE	21	12	103	50	425	205	732	362
080	SERRI	5	3	48	12	165	80	361	191
081	SEUI	30	17	128	57	552	299	722	376
082	SEULO	20	8	73	34	321	175	461	230
083	SILANUS	25	14	191	71	478	252	841	453
084	SINDIA	32	13	159	65	451	222	807	414
085	SINISCOLA	124	71	547	234	1.926	999	3.222	1.691
086	SORGONO	40	24	144	59	530	290	747	384
087	SUNI	15	7	87	35	256	150	489	252
088	TALANA	8	7	37	17	330	156	392	207
089	TERTENIA	27	17	162	78	706	376	1.135	588
090	TETI	—	—	37	14	256	147	279	143
091	TIANA	3	1	43	11	172	87	287	149
092	TINNURA	3	1	27	9	49	29	97	46
093	TONARA	21	10	248	132	575	318	739	374
094	TORPE'	13	9	108	42	443	254	999	529
095	TORTOLI'	147	71	595	308	1.704	927	2.877	1.516
097	TRIEI	2	2	26	9	231	108	370	210
098	ULASSAI	43	21	158	69	439	223	653	332
099	URZULEI	12	7	104	44	382	206	476	241
100	USSASSAI	14	11	68	25	225	119	321	163
101	VILLAGRANDE STRISAILI	60	32	294	121	823	435	1.239	658
102	VILLANOVA TULO	8	4	51	21	230	123	399	232
	<b>TOTALE PROVINCIA</b>	<b>4.416</b>	<b>2.460</b>	<b>19.844</b>	<b>8.430</b>	<b>57.785</b>	<b>30.257</b>	<b>94.003</b>	<b>48.886</b>

## per sesso e grado di istruzione

TOTALE		ALFABETI PRIVI DI TITOLO DI STUDIO				ANALFABETI				TOTALE		Codice dei Comuni
		TOTALE		di cui in età da 55 anni in poi		TOTALE		di cui in età da 55 anni in poi				
MF	M	MF	M	MF	M	MF	M	MF	M	MF	M	
612	341	260	111	146	64	62	23	47	14	934	475	052
996	529	314	133	105	46	82	28	69	22	1.392	690	053
1.817	986	762	374	332	166	225	75	168	51	2.804	1.435	054
4.455	2.306	1.840	845	819	361	329	123	262	92	6.624	3.274	055
1.330	679	489	213	268	116	40	11	33	6	1.859	903	056
844	451	227	99	138	51	96	40	75	33	1.167	590	057
517	269	121	57	35	18	13	8	10	6	651	334	058
453	242	239	123	105	55	50	12	41	7	742	377	059
776	396	164	92	78	39	19	6	17	5	959	494	060
2.201	1.120	682	329	347	164	63	39	42	22	2.946	1.488	061
3.108	1.574	1.256	631	497	252	176	87	114	49	4.540	2.292	062
2.819	1.540	1.124	530	362	192	391	132	294	101	4.334	2.202	063
1.771	873	551	276	267	128	108	32	88	25	2.430	1.181	064
1.914	1.007	825	396	319	153	286	124	213	95	3.025	1.527	065
1.116	613	406	181	190	73	135	70	116	57	1.657	864	066
2.391	1.131	954	499	383	177	152	79	117	58	3.497	1.709	067
235	109	88	42	59	26	7	1	7	1	330	152	068
715	391	449	194	253	111	75	27	69	23	1.239	612	069
1.565	828	576	268	172	81	154	59	116	41	2.295	1.155	070
1.150	574	393	201	179	89	80	39	68	33	1.623	814	071
1.894	1.053	510	221	201	87	106	43	87	34	2.510	1.317	072
982	531	417	194	128	64	117	49	84	36	1.516	774	073
809	435	327	137	139	59	71	25	59	21	1.207	597	074
183	89	71	32	46	18	16	11	15	10	270	132	075
1.245	661	479	231	185	94	115	54	93	45	1.839	946	076
1.281	629	663	283	352	140	94	46	70	36	2.038	958	077
579	286	156	73	71	35	49	23	42	20	784	382	080
1.432	749	490	198	257	90	93	31	79	23	2.015	978	081
875	447	381	180	233	109	44	13	36	10	1.300	640	082
1.535	790	701	328	350	157	139	69	116	57	2.375	1.187	083
1.449	714	587	261	300	129	151	77	133	66	2.187	1.052	084
5.819	2.995	1.802	865	503	216	473	236	339	164	8.094	4.096	085
1.461	757	414	186	202	87	62	27	50	21	1.937	970	086
847	444	320	120	164	42	120	62	106	54	1.287	626	087
767	387	332	148	152	69	74	19	63	18	1.173	554	088
2.030	1.059	1.047	477	400	191	213	101	147	64	3.290	1.637	089
572	304	162	83	71	43	58	12	50	10	792	399	090
505	248	105	53	60	27	39	17	36	17	649	318	091
176	85	66	32	43	21	15	7	14	7	257	124	092
1.583	834	752	307	421	161	80	32	68	22	2.415	1.173	093
1.563	834	612	305	184	89	186	76	129	54	2.361	1.215	094
5.323	2.822	1.572	718	332	144	274	75	202	49	7.169	3.615	095
629	329	415	185	163	74	81	35	57	19	1.125	549	097
1.293	645	575	256	358	161	53	17	43	12	1.921	918	098
974	498	374	163	170	86	106	45	81	34	1.454	706	099
628	318	323	156	148	67	52	18	43	14	1.003	492	100
2.416	1.246	954	430	494	214	196	70	153	47	3.566	1.746	101
688	380	325	164	128	51	129	60	100	48	1.142	604	102
<b>176.048</b>	<b>90.033</b>	<b>61.496</b>	<b>27.998</b>	<b>25.352</b>	<b>10.916</b>	<b>12.653</b>	<b>5.061</b>	<b>9.893</b>	<b>3.791</b>	<b>250.197</b>	<b>123.092</b>	

TAV. 6 - Popolazione residente che frequenta corsi regolari di studio

Codice dei Comuni	COMUNI	CORSO REGOLARE DI STUDI							
		6 - 13		14 - 18		19 e più		TOTALE	
		MF	M	MF	M	MF	M	MF	M
001	ARITZO	199	105	114	51	70	32	383	188
002	ARZANA	468	240	138	47	68	38	674	325
003	ATZARA	164	87	84	31	26	12	274	130
004	AUSTIS	144	73	40	15	29	12	213	100
005	BARI SARDO	569	307	174	82	83	33	826	422
006	BAUNEI	539	276	169	87	76	31	784	394
007	BELVI	132	75	47	29	20	13	199	117
008	BIRORI	53	28	12	3	4	2	69	33
009	BITTI	452	212	169	67	181	64	802	343
010	BOLOTANA	466	242	183	79	64	27	713	348
011	BORORE	307	157	92	42	41	13	440	212
012	BORTIGALI	160	77	82	46	43	14	285	137
013	BOSA	1.289	654	399	184	252	118	1.940	956
014	BUDONI	488	244	138	64	58	25	684	333
016	DESULO	522	261	198	84	114	44	834	389
017	DORGALI	1.059	566	284	133	162	63	1.505	762
018	DUALCHI	96	52	27	10	11	7	134	69
019	ELINI	75	39	11	5	6	2	92	46
020	ESCALAPLANO	532	301	169	94	63	26	764	421
021	ESCOLCA	101	57	32	17	12	7	145	81
022	ESTERZILI	146	72	47	33	17	6	210	111
023	FLUSSIO	76	30	24	12	15	6	115	48
024	FONNI	613	304	204	76	92	32	909	412
025	GADONI	152	74	82	45	13	6	247	125
026	GAIRO	431	233	105	50	50	23	586	306
027	GALTELLI	378	194	66	39	23	9	467	242
028	GAVOI	457	243	229	79	137	55	823	377
029	GENONI	159	80	46	23	11	5	216	108
030	GERGEI	220	108	86	46	24	6	330	160
031	GIRASOLE	97	58	28	17	5	1	130	76
032	ILBONO	316	181	105	51	57	26	478	258
033	IRGOLI	340	183	53	24	17	7	410	214
034	ISILI	507	247	176	86	88	40	771	373
035	JERZU	524	274	220	112	150	71	894	457
036	LACONI	324	150	129	61	67	19	520	230
037	LANUSEI	1.047	514	437	206	177	88	1.661	808
038	LEI	93	47	26	14	7	4	126	65
039	LOCERI	200	100	69	38	39	16	308	154
040	LOCULI	122	59	20	12	17	4	159	75
041	LODE'	371	183	161	82	78	27	610	292
042	LOTZORAI	263	140	90	49	37	15	390	204
043	LULA	251	143	106	48	52	12	409	203
044	MACOMER	1.677	857	778	403	329	138	2.784	1.398
045	MAGOMADAS	46	25	20	10	5	2	71	37
046	MAMOIADA	356	184	84	45	40	13	480	242
047	MEANA SARDO	279	154	127	66	78	29	484	249
048	MODOLO	12	7	10	4	14	6	36	17
049	MONTRESTA	135	79	48	21	29	13	212	113
050	NORAGUGUME	55	30	13	6	5	2	73	38
051	NUORO	5.927	2.962	2.513	1.193	1.316	590	9.756	4.745

## e/o corsi di formazione professionale, per sesso e classe di età

		CORSO DI FORMAZIONE PROFESSIONALE										Codice dei Comuni
di cui occupati		14 - 16		17 - 19		20 e più		TOTALE		di cui occupati		
MF	M	MF	M	MF	M	MF	M	MF	M	MF	M	
3	3	3	3	4	2	4	—	11	5	2	—	001
4	4	2	—	7	1	16	7	25	8	5	5	002
3	2	3	—	10	1	11	2	24	3	14	2	003
—	—	2	1	2	1	10	3	14	5	3	1	004
6	5	5	3	5	2	15	7	25	12	9	5	005
6	5	7	5	8	5	7	6	22	16	4	4	006
2	2	1	1	2	1	3	3	6	5	2	2	007
1	1	2	2	1	1	1	1	4	4	1	1	008
9	3	3	2	16	3	12	—	31	5	6	—	009
6	6	3	3	3	1	6	2	12	6	4	2	010
3	2	—	—	5	3	7	3	12	6	3	2	011
2	2	5	3	1	1	2	—	8	4	—	—	012
37	29	20	8	28	6	41	20	89	34	18	14	013
9	7	1	1	2	2	2	1	5	4	1	1	014
1	—	—	—	5	4	8	5	13	9	3	2	016
14	9	13	10	21	3	26	7	60	20	8	4	017
2	2	—	—	2	1	2	2	4	3	1	1	018
—	—	1	1	1	1	2	1	4	3	2	2	019
5	2	26	26	15	15	7	4	48	45	4	3	020
1	1	1	—	2	2	—	—	3	2	—	—	021
—	—	1	1	1	1	—	—	2	2	—	—	022
—	—	3	2	1	1	2	1	6	4	1	1	023
5	5	1	—	8	3	13	5	22	8	7	6	024
2	1	4	4	4	3	4	4	12	11	5	5	025
1	1	4	4	2	1	15	10	21	15	2	2	026
—	—	9	8	7	1	9	6	25	15	5	3	027
17	11	4	3	8	1	10	4	22	8	5	5	028
1	1	2	1	—	—	3	—	5	1	1	—	029
—	—	3	3	3	—	2	1	8	4	1	—	030
—	—	—	—	—	—	—	—	—	—	—	—	031
3	3	9	8	12	7	17	3	38	18	9	2	032
1	1	1	1	1	—	—	—	2	1	—	—	033
8	6	6	6	7	4	10	4	23	14	6	3	034
3	3	4	3	6	4	3	—	13	7	2	2	035
6	3	1	1	1	—	—	—	2	1	—	—	036
16	14	19	14	16	9	41	17	76	40	17	8	037
1	1	—	—	—	—	3	2	3	2	1	1	038
—	—	8	6	4	3	3	1	15	10	1	1	039
1	1	2	1	—	—	1	—	3	1	—	—	040
6	1	5	4	7	3	11	3	23	10	5	3	041
3	1	1	1	2	1	2	1	5	3	2	1	042
—	—	4	4	2	2	4	1	10	7	3	2	043
37	24	18	13	18	12	43	15	79	40	20	14	044
—	—	—	—	—	—	2	1	2	1	2	1	045
4	3	11	10	6	4	7	4	24	18	2	2	046
8	6	2	—	3	—	7	4	12	4	3	3	047
2	2	—	—	1	1	1	—	2	1	—	—	048
1	1	—	—	3	—	3	—	6	—	—	—	049
1	—	—	—	—	—	1	—	1	—	1	—	050
111	63	49	30	101	39	177	65	327	134	103	44	051

## segue TAV. 6 — Popolazione residente che frequenta corsi regolari di studio

Codice dei Comuni	COMUNI	CORSO REGOLARE DI STUDI							
		6 - 13		14 - 18		19 e più		TOTALE	
		MF	M	MF	M	MF	M	MF	M
052	NURAGUS	118	56	33	16	16	6	167	78
053	NURALLAO	223	100	98	53	29	10	350	163
054	NURRI	452	241	172	81	49	21	673	343
055	OLIANA	967	490	314	147	161	62	1.442	699
056	OLLOLAI	308	146	105	51	57	18	470	215
057	OLZAI	107	59	59	26	30	13	196	98
058	ONANI	113	57	28	11	14	6	155	74
059	ONIFAI	96	53	29	14	8	4	133	71
060	ONIFERI	119	69	45	21	17	8	181	98
061	ORANI	346	179	122	52	49	18	517	249
062	ORGOSOLO	751	388	156	58	68	20	975	466
063	OROSEI	748	388	180	73	76	43	1.004	504
064	OROTELLI	334	173	104	39	25	6	463	218
065	ORROLI	527	261	173	96	103	39	803	396
066	ORTUERI	213	112	88	55	63	20	364	187
067	ORUNE	505	251	197	61	203	66	905	378
068	OSIDDA	48	20	11	5	11	4	70	29
069	OSINI	122	66	56	31	50	21	228	118
070	OTTANA	442	240	102	53	29	19	573	312
071	OVODDA	209	108	71	29	31	13	311	150
072	PERDASDEFOGU	396	199	154	81	74	30	624	310
073	POSADA	283	143	92	43	33	17	408	203
074	SADALI	188	82	64	33	28	13	280	128
075	SAGAMA	29	16	7	3	4	2	40	21
076	SAN TEODORO	303	163	57	24	36	13	396	200
077	SARULE	249	127	79	32	36	12	364	171
080	SERRI	115	47	34	17	20	4	169	68
081	SEUI	287	151	135	61	60	27	482	239
082	SEULO	207	112	70	34	52	27	329	173
083	SILANUS	344	173	116	58	41	10	501	241
084	SINDIA	264	141	102	42	74	32	440	215
085	SINISCOLA	1.416	747	518	256	237	103	2.171	1.106
086	SORGONO	271	151	121	59	69	31	461	241
087	SUNI	159	93	72	40	40	21	271	154
088	TALANA	193	104	50	23	23	12	266	139
089	TERTENIA	574	286	103	63	75	40	752	389
090	TETI	104	44	53	29	14	7	171	80
091	TIANA	75	40	42	15	24	9	141	64
092	TINNURA	33	17	7	2	9	4	49	23
093	TONARA	315	151	170	88	69	25	554	264
094	TORPE'	416	232	124	76	43	19	583	327
095	TORTOLI'	1.422	753	473	239	190	102	2.085	1.094
097	TRIEI	199	99	31	16	9	5	239	120
098	ULASSAI	183	90	102	49	86	34	371	173
099	URZULEI	198	83	74	46	48	14	320	143
100	USSASSAI	158	76	59	25	27	12	244	113
101	VILLAGRANDE STRISAILI	518	269	198	94	133	57	849	420
102	VILLANOVA TULO	200	107	68	40	16	5	284	152
	<b>TOTALE PROVINCIA</b>	<b>39.236</b>	<b>20.121</b>	<b>13.982</b>	<b>6.681</b>	<b>7.031</b>	<b>2.958</b>	<b>60.249</b>	<b>29.760</b>



## e/o corsi di formazione professionale, per sesso e classe di età

		CORSO DI FORMAZIONE PROFESSIONALE										Codice dei Comuni
di cui occupati		14 - 16		17 - 19		20 e più		TOTALE		di cui occupati		
MF	M	MF	M	MF	M	MF	M	MF	M	MF	M	
—	—	3	3	—	—	—	—	3	3	2	2	052
1	—	1	1	3	3	5	3	9	7	2	1	053
2	2	12	6	8	6	10	8	30	20	5	5	054
5	5	9	7	8	5	25	7	42	19	5	1	055
2	1	2	2	2	1	7	5	11	8	3	3	056
3	3	1	1	—	—	2	1	3	2	2	1	057
3	2	1	1	—	—	2	—	3	1	—	—	058
1	1	1	1	—	—	3	1	4	2	2	1	059
3	2	—	—	2	1	3	1	5	2	2	1	060
5	4	6	3	2	—	7	3	15	6	4	3	061
2	2	16	6	7	1	7	3	30	10	3	3	062
10	7	11	3	9	4	7	5	27	12	5	4	063
2	1	9	5	8	2	7	2	24	9	6	1	064
3	2	10	9	15	13	7	4	32	26	2	1	065
11	9	3	3	5	3	14	10	22	16	7	4	066
3	1	7	3	4	3	15	5	26	11	3	3	067
—	—	—	—	—	—	—	—	—	—	—	—	068
3	1	1	—	1	1	5	2	7	3	1	1	069
1	1	5	1	4	3	2	2	11	6	1	1	070
2	2	4	4	1	—	8	—	13	4	—	—	071
14	9	8	7	6	4	13	8	27	19	6	5	072
2	2	4	4	8	4	3	1	15	9	4	3	073
1	1	8	4	4	1	2	—	14	5	—	—	074
—	—	2	1	1	1	3	1	6	3	—	—	075
3	2	2	1	2	2	4	4	8	7	5	5	076
—	—	3	3	1	1	7	4	11	8	5	4	077
—	—	1	1	2	2	—	—	3	3	—	—	080
1	1	2	2	3	3	3	3	8	8	1	1	081
2	—	—	—	4	1	3	2	7	3	1	—	082
3	1	—	—	—	—	1	1	1	1	—	—	083
4	3	3	1	7	2	8	1	18	4	4	1	084
52	39	22	19	17	13	23	16	62	48	12	9	085
9	7	7	7	15	8	26	8	48	23	19	8	086
4	4	12	8	3	—	2	—	17	8	—	—	087
2	2	4	3	3	1	2	—	9	4	1	1	088
7	5	3	3	1	—	7	3	11	6	5	3	089
—	—	—	—	3	1	4	3	7	4	2	2	090
1	1	2	1	1	1	2	1	5	3	2	1	091
1	1	—	—	—	—	1	1	1	1	1	1	092
6	3	8	6	18	5	20	6	46	17	15	5	093
2	1	7	7	4	4	4	2	15	13	—	—	094
18	12	22	15	18	9	21	9	61	33	14	6	095
—	—	4	4	—	—	1	—	5	4	—	—	097
2	1	3	3	3	2	5	1	11	6	2	—	098
2	—	2	2	8	4	12	3	22	9	4	2	099
—	—	1	1	6	5	3	2	10	8	3	2	100
3	2	8	7	5	2	14	5	27	14	2	1	101
—	—	8	8	6	5	2	1	16	14	2	2	102
<b>553</b>	<b>380</b>	<b>517</b>	<b>374</b>	<b>592</b>	<b>283</b>	<b>908</b>	<b>374</b>	<b>2.017</b>	<b>1.031</b>	<b>459</b>	<b>258</b>	

TAV. 7 - Popolazione residente attiva e non attiva per sesso

## A — TOTALE

Codice dei Comuni	COMUNI	POPOLAZIONE ATTIVA					POPOLAZIONE NON ATTIVA	TOTALE
		In condizione professionale			In cerca di prima occupazione	TOTALE		
		Occupati	Disoccupati	TOTALE				
001	ARITZO	463	55	518	95	613	1.241	1.854
002	ARZANA	793	95	888	232	1.120	2.172	3.292
003	ATZARA	352	48	400	87	487	879	1.366
004	AUSTIS	195	26	221	126	347	734	1.081
005	BARI SARDO	811	314	1.125	310	1.435	2.351	3.786
006	BAUNEI	978	147	1.125	260	1.385	2.802	4.187
007	BELVI	203	31	234	46	280	552	832
008	BIRORI	122	1	123	30	153	239	392
009	BITTI	1.315	120	1.435	172	1.607	2.866	4.473
010	BOLOTANA	974	66	1.040	180	1.220	2.638	3.858
011	BORORE	706	52	758	94	852	1.656	2.508
012	BORTIGALI	496	42	538	90	628	1.152	1.780
013	BOSA	2.216	225	2.441	555	2.996	5.606	8.602
014	BUDONI	862	83	945	121	1.066	2.045	3.111
016	DESULO	930	114	1.044	192	1.236	2.542	3.778
017	DORGALI	2.117	252	2.369	371	2.740	4.855	7.595
018	DUALCHI	238	12	250	39	289	540	829
019	ELINI	106	12	118	23	141	353	494
020	ESCALAPLANO	703	104	807	182	989	2.014	3.003
021	ESCOLCA	213	5	218	24	242	563	805
022	ESTERZILI	275	25	300	72	372	863	1.235
023	FLUSSIO	118	9	127	28	155	418	573
024	FONNI	1.379	98	1.477	203	1.680	3.270	4.950
025	GADONI	288	30	318	95	413	840	1.253
026	GAIRO	755	143	898	199	1.097	1.871	2.968
027	GALTELLI	525	183	708	58	766	1.524	2.290
028	GAVOI	1.128	106	1.234	114	1.348	2.315	3.663
029	GENONI	317	42	359	41	400	808	1.208
030	GERGEI	458	21	479	82	561	1.184	1.745
031	GIRASOLE	156	11	167	14	181	386	567
032	ILBONO	679	102	781	166	947	1.527	2.474
033	IRGOLI	642	17	659	79	738	1.331	2.069
034	ISILI	950	76	1.026	167	1.193	1.982	3.175
035	JERZU	967	77	1.044	193	1.237	2.491	3.728
036	LACONI	663	74	737	172	909	1.707	2.616
037	LANUSEI	1.883	114	1.997	349	2.346	4.014	6.360
038	LEI	151	21	172	60	232	462	694
039	LOCERI	381	20	401	108	509	1.085	1.594
040	LOCULI	128	38	166	56	222	386	608
041	LODE'	740	186	926	123	1.049	1.961	3.010
042	LOTZORAI	445	61	506	115	621	1.126	1.747
043	LULA	524	108	632	85	717	1.235	1.952
044	MACOMER	3.427	197	3.624	643	4.267	6.816	11.083
045	MAGOMADAS	103	4	107	21	128	399	527
046	MAMOIADA	658	129	787	118	905	1.808	2.713
047	MEANA SARDO	551	73	624	92	716	1.527	2.243
048	MODOLO	40	4	44	4	48	183	231
049	MONTRESTA	189	30	219	33	252	730	982
050	NORAGUGUME	133	20	153	23	176	302	478
051	NUORO	11.419	822	12.241	1.900	14.141	21.638	35.779

## segue TAV. 7 — Popolazione residente attiva e non attiva per sesso

## A — TOTALE

Codice dei Comuni	COMUNI	POPOLAZIONE ATTIVA				POPOLAZIONE NON ATTIVA	TOTALE	
		In condizione professionale			In cerca di prima occupazione			TOTALE
		Occupati	Disoccupati	TOTALE				
052	NURAGUS	223	72	295	47	342	688	1.030
053	NURALLAO	348	40	388	115	503	1.039	1.542
054	NURRI	745	48	793	112	905	2.129	3.034
055	OLIANA	1.680	354	2.034	516	2.550	4.729	7.279
056	OLLOLAI	458	70	528	117	645	1.368	2.013
057	OLZAI	344	77	421	53	474	804	1.278
058	ONANI	225	5	230	24	254	476	730
059	ONIFAI	176	61	237	39	276	529	805
060	ONIFERI	290	47	337	66	403	664	1.067
061	ORANI	974	78	1.052	230	1.282	1.981	3.263
062	ORGOSOLO	1.061	368	1.429	507	1.936	2.960	4.896
063	OROSEI	1.375	207	1.582	164	1.746	3.042	4.788
064	OROTELLI	719	92	811	149	960	1.711	2.671
065	ORROLI	740	103	843	172	1.015	2.319	3.334
066	ORTUERI	421	135	556	80	636	1.158	1.794
067	ORUNE	1.000	97	1.097	194	1.291	2.508	3.799
068	OSIDDA	112	5	117	12	129	229	358
069	OSINI	263	73	336	114	450	869	1.319
070	OTTANA	657	91	748	194	942	1.666	2.608
071	OVODDA	452	173	625	115	740	1.057	1.797
072	PERDASDEFOGU	862	80	942	152	1.094	1.676	2.770
073	POSADA	408	101	509	95	604	1.042	1.646
074	SADALI	292	41	333	77	410	915	1.325
075	SAGAMA	61	1	62	23	85	209	294
076	SAN TEODORO	601	48	649	57	706	1.322	2.028
077	SARULE	579	33	612	107	719	1.496	2.215
080	SERRI	224	8	232	46	278	581	859
081	SEUI	353	84	437	212	649	1.529	2.178
082	SEULO	301	43	344	66	410	987	1.397
083	SILANUS	693	70	763	138	901	1.670	2.571
084	SINDIA	647	48	695	93	788	1.574	2.362
085	SINISCOLA	2.477	251	2.728	450	3.178	5.902	9.080
086	SORGONO	636	23	659	99	758	1.365	2.123
087	SUNI	309	7	316	74	390	992	1.382
088	TALANA	263	62	325	90	415	857	1.272
089	TERTENIA	854	167	1.021	291	1.312	2.358	3.670
090	TETI	186	24	210	117	327	540	867
091	TIANA	128	40	168	74	242	453	695
092	TINNURA	81	—	81	4	85	188	273
093	TONARA	815	84	899	112	1.011	1.605	2.616
094	TORPE'	541	141	682	132	814	1.776	2.590
095	TORTOLI'	2.273	187	2.460	470	2.930	5.103	8.033
097	TRIEI	234	48	282	95	377	847	1.224
098	ULASSAI	552	142	694	101	795	1.255	2.050
099	URZULEI	327	35	362	173	535	1.035	1.570
100	USSASSAI	267	69	336	51	387	697	1.084
101	VILLAGRANDE STRISAILI	907	120	1.027	284	1.311	2.551	3.862
102	VILLANOVA TULO	294	45	339	71	410	825	1.235
	<b>TOTALE PROVINCIA</b>	<b>73.293</b>	<b>8.843</b>	<b>82.136</b>	<b>15.416</b>	<b>97.552</b>	<b>177.265</b>	<b>274.817</b>

## segue TAV. 7 — Popolazione residente attiva e non attiva per sesso

## B — MASCHI

Codice dei Comuni	COMUNI	POPOLAZIONE ATTIVA				POPOLAZIONE NON ATTIVA	TOTALE	
		In condizione professionale			In cerca di prima occupazione			TOTALE
		Occupati	Disoccupati	TOTALE				
001	ARITZO	322	44	366	60	426	480	906
002	ARZANA	616	55	671	114	785	799	1.584
003	ATZARA	260	44	304	56	360	339	699
004	AUSTIS	145	20	165	61	226	302	528
005	BARI SARDO	572	143	715	142	857	950	1.807
006	BAUNEI	746	131	877	147	1.024	1.011	2.035
007	BELVI	147	31	178	24	202	237	439
008	BIRORI	90	1	91	15	106	89	195
009	BITTI	967	82	1.049	72	1.121	1.010	2.131
010	BOLOTANA	785	57	842	77	919	958	1.877
011	BORORE	504	46	550	51	601	615	1.216
012	BORTIGALI	385	34	419	45	464	409	873
013	BOSA	1.574	133	1.707	292	1.999	2.171	4.170
014	BUDONI	667	55	722	60	782	777	1.559
016	DESULO	695	98	793	98	891	904	1.795
017	DORGALI	1.496	172	1.668	189	1.857	1.914	3.771
018	DUALCHI	171	9	180	21	201	206	407
019	ELINI	81	12	93	20	113	133	246
020	ESCALAPLANO	457	89	546	95	641	889	1.530
021	ESCOLCA	163	4	167	17	184	222	406
022	ESTERZILI	217	23	240	51	291	306	597
023	FLUSSIO	87	9	96	15	111	152	263
024	FONNI	1.090	61	1.151	83	1.234	1.175	2.409
025	GADONI	222	18	240	48	288	330	618
026	GAIRO	503	100	603	104	707	748	1.455
027	GALTELLI	392	136	528	38	566	590	1.156
028	GAVOI	840	58	898	45	943	849	1.792
029	GENONI	234	32	266	24	290	303	593
030	GERGEI	351	18	369	53	422	457	879
031	GIRASOLE	130	6	136	8	144	149	293
032	ILBONO	462	52	514	75	589	617	1.206
033	IRGOLI	510	15	525	32	557	492	1.049
034	ISILI	669	55	724	62	786	737	1.523
035	JERZU	621	56	677	109	786	1.023	1.809
036	LACONI	519	59	578	98	676	612	1.288
037	LANUSEI	1.214	88	1.302	221	1.523	1.579	3.102
038	LEI	124	18	142	24	166	176	342
039	LOCERI	240	17	257	59	316	456	772
040	LOCULI	86	29	115	33	148	167	315
041	LODE'	515	137	652	59	711	822	1.533
042	LOTZORAI	317	42	359	49	408	444	852
043	LULA	359	47	406	53	459	538	997
044	MACOMER	2.473	144	2.617	279	2.896	2.573	5.469
045	MAGOMADAS	70	4	74	16	90	160	250
046	MAMOIADA	478	104	582	61	643	668	1.311
047	MEANA SARDO	434	67	501	49	550	570	1.120
048	MODOLO	29	1	30	2	32	76	108
049	MONTRESTA	166	27	193	20	213	274	487
050	NORAGUGUME	101	16	117	10	127	116	243
051	NUORO	7.204	526	7.730	970	8.700	8.634	17.334

## segue TAV. 7 — Popolazione residente attiva e non attiva per sesso

## B — MASCHI

Codice dei Comuni	COMUNI	POPOLAZIONE ATTIVA					POPOLAZIONE NON ATTIVA	TOTALE
		In condizione professionale			In cerca di prima occupazione	TOTALE		
		Occupati	Disoccupati	TOTALE				
052	NURAGUS	180	54	234	26	260	273	533
053	NURALLAO	287	35	322	75	397	361	758
054	NURRI	625	44	669	65	734	817	1.551
055	OLIANA	1.259	233	1.492	286	1.778	1.834	3.612
056	OLLOLAI	365	55	420	44	464	516	980
057	OLZAI	260	61	321	24	345	307	652
058	ONANI	189	3	192	5	197	184	381
059	ONIFAI	130	49	179	17	196	212	408
060	ONIFERI	217	34	251	31	282	273	555
061	ORANI	753	45	798	121	919	736	1.655
062	ORGOSOLO	801	244	1.045	266	1.311	1.161	2.472
063	OROSEI	1.063	142	1.205	74	1.279	1.141	2.420
064	OROTELLI	543	68	611	66	677	628	1.305
065	ORROLI	574	91	665	82	747	939	1.686
066	ORTUERI	313	100	413	45	458	479	937
067	ORUNE	764	64	828	79	907	946	1.853
068	OSIDDA	69	4	73	3	76	89	165
069	OSINI	194	56	250	71	321	336	657
070	OTTANA	522	71	593	78	671	665	1.336
071	OVODDA	328	76	404	55	459	449	908
072	PERDASDEFOGU	644	62	706	80	786	678	1.464
073	POSADA	320	56	376	39	415	428	843
074	SADALI	221	36	257	48	305	352	657
075	SAGAMA	50	—	50	4	54	87	141
076	SAN TEODORO	476	33	509	36	545	504	1.049
077	SARULE	467	30	497	61	558	486	1.044
080	SERRI	178	7	185	27	212	210	422
081	SEUI	272	77	349	123	472	589	1.061
082	SEULO	208	37	245	41	286	405	691
083	SILANUS	530	48	578	60	638	654	1.292
084	SINDIA	507	34	541	30	571	562	1.133
085	SINISCOLA	1.858	207	2.065	255	2.320	2.313	4.633
086	SORGONO	462	19	481	42	523	534	1.057
087	SUNI	239	2	241	47	288	387	675
088	TALANA	188	36	224	37	261	344	605
089	TERTENIA	618	97	715	136	851	979	1.830
090	TETI	128	16	144	66	210	230	440
091	TIANA	90	35	125	33	158	180	338
092	TINNURA	57	—	57	1	58	76	134
093	TONARA	558	40	598	54	652	622	1.274
094	TORPE'	445	122	567	86	653	676	1.329
095	TORTOLI'	1.707	121	1.828	285	2.113	1.947	4.060
097	TRIEI	186	43	229	60	289	321	610
098	ULASSAI	346	69	415	44	459	531	990
099	URZULEI	250	27	277	85	362	404	766
100	USSASSAI	201	27	228	20	248	280	528
101	VILLAGRANDE STRISAILI	658	89	747	143	890	1.022	1.912
102	VILLANOVA TULO	232	34	266	33	299	349	648
	<b>TOTALE PROVINCIA</b>	<b>53.032</b>	<b>6.158</b>	<b>59.190</b>	<b>7.895</b>	<b>67.085</b>	<b>68.704</b>	<b>135.789</b>

TAV. 8 - Popolazione residente attiva in condizione professionale,

A —

Codice dei Comuni	COMUNI	AGRICOLTURA RAMO 0	INDUSTRIE						
			RAMO 1			RAMO 2	RAMO 3	RAMO 4	RAMO 5
			1. A	1. B	TOTALE				
001	ARITZO	110	1	14	15	6	7	18	71
002	ARZANA	275	3	5	8	10	38	79	154
003	ATZARA	119	5	8	13	14	18	25	71
004	AUSTIS	56	—	3	3	28	6	11	23
005	BARI SARDO	297	1	20	21	38	68	115	178
006	BAUNEI	241	—	6	6	17	48	89	357
007	BELVI	70	1	1	2	3	7	19	39
008	BIRORI	11	—	4	4	—	2	40	8
009	BITTI	383	1	8	9	23	20	168	225
010	BOLOTANA	159	4	14	18	216	42	42	211
011	BORORE	127	10	1	11	23	20	139	130
012	BORTIGALI	155	—	1	1	30	13	98	46
013	BOSA	295	—	11	11	65	97	154	506
014	BUDONI	77	2	7	9	24	29	53	315
016	DESULO	333	3	4	7	13	20	50	169
017	DORGALI	592	—	10	10	72	62	193	501
018	DUALCHI	54	1	—	1	34	7	17	39
019	ELINI	30	—	—	—	1	7	6	25
020	ESCALAPLANO	149	1	2	3	72	16	38	225
021	ESCOLCA	87	—	—	—	7	1	8	37
022	ESTERZILI	85	—	2	2	5	8	11	59
023	FLUSSIO	26	—	1	1	5	8	21	18
024	FONNI	510	9	13	22	26	43	143	243
025	GADONI	42	1	—	1	113	14	13	31
026	GAIRO	381	15	7	22	13	25	48	94
027	GALTELLI	182	5	4	9	49	17	26	173
028	GAVOI	349	2	32	34	83	33	42	195
029	GENONI	117	—	—	—	7	3	7	57
030	GERGEI	182	—	1	1	3	10	32	64
031	GIRASOLE	19	—	1	1	11	24	10	45
032	ILBONO	257	2	3	5	14	43	77	106
033	IRGOLI	220	—	5	5	22	11	60	132
034	ISILI	99	—	8	8	12	17	68	146
035	JERZU	340	3	16	19	10	15	86	135
036	LACONI	158	—	33	33	56	16	30	104
037	LANUSEI	180	3	11	14	18	50	124	305
038	LEI	33	—	1	1	44	13	3	22
039	LOCERI	165	—	2	2	3	20	17	53
040	LOCULI	72	—	—	—	3	—	1	40
041	LODE'	248	4	2	6	18	26	37	274
042	LOTZORAI	109	1	2	3	8	8	39	94
043	LULA	241	1	3	4	57	30	27	64
044	MACOMER	144	5	43	48	29	90	680	247
045	MAGOMADAS	19	—	1	1	3	1	14	13
046	MAMOIADA	142	1	8	9	21	15	25	217
047	MEANA SARDO	196	4	12	16	34	15	35	118
048	MODOLO	12	—	—	—	2	1	10	1
049	MONTRESTA	91	—	—	—	4	2	22	31
050	NORAGUGUME	44	—	—	—	27	11	6	19
051	NUORO	287	7	168	175	543	248	441	1.003

## per sesso e ramo di attività economica

## TOTALE

COMMERCIO RAMO 6			TRASPORTI E COMU- NICAZIONI RAMO 7	CREDITO E ASSICURAZIONE, SERVIZI ALLE IMPRESE, NOLEGGIO RAMO 8			PUBBLICA AMMINISTRAZIONE; SERVIZI PUBBLICI E PRIVATI RAMO 9			TOTALE	Codice dei Comuni
6. A	6. B	TOTALE		8. A	8. B	TOTALE	9. A	9. B	TOTALE		
95	3	98	19	5	11	16	46	112	158	518	001
115	10	125	55	4	—	4	34	106	140	888	002
48	7	55	5	4	2	6	14	60	74	400	003
34	—	34	11	2	1	3	17	29	46	221	004
117	23	140	42	6	6	12	37	177	214	1.125	005
125	19	144	39	5	6	11	53	120	173	1.125	006
33	2	35	18	1	3	4	11	26	37	234	007
11	2	13	11	—	—	—	15	19	34	123	008
156	26	182	36	4	11	15	145	229	374	1.435	009
99	11	110	35	4	11	15	66	126	192	1.040	010
92	10	102	56	8	6	14	30	106	136	758	011
62	8	70	24	11	8	19	18	64	82	538	012
344	42	386	107	24	20	44	171	605	776	2.441	013
211	15	226	49	7	17	24	51	88	139	945	014
167	12	179	36	4	7	11	70	156	226	1.044	016
326	52	378	114	9	41	50	115	282	397	2.369	017
26	—	26	11	1	2	3	17	41	58	250	018
9	3	12	20	—	1	1	7	9	16	118	019
64	6	70	34	3	3	6	30	164	194	807	020
18	5	23	17	1	—	1	11	26	37	218	021
34	11	45	24	1	1	2	20	39	59	300	022
11	—	11	17	1	—	1	11	8	19	127	023
169	26	195	55	7	12	19	74	147	221	1.477	024
46	3	49	16	3	3	6	11	22	33	318	025
101	13	114	40	2	5	7	57	97	154	898	026
92	8	100	30	4	6	10	31	81	112	708	027
142	10	152	31	9	13	22	69	224	293	1.234	028
46	3	49	13	4	1	5	21	80	101	359	029
50	—	50	22	3	2	5	26	84	110	479	030
15	6	21	11	—	2	2	4	19	23	167	031
93	22	115	32	3	3	6	36	90	126	781	032
83	9	92	16	3	5	8	29	64	93	659	033
133	10	143	95	27	18	45	146	247	393	1.026	034
109	15	124	50	1	19	20	78	167	245	1.044	035
82	6	88	58	2	8	10	45	139	184	737	036
258	54	312	91	35	47	82	230	591	821	1.997	037
17	—	17	9	1	—	1	9	20	29	172	038
47	3	50	12	3	3	6	20	53	73	401	039
16	7	23	1	1	—	1	3	22	25	166	040
139	8	147	16	1	5	6	62	86	148	926	041
93	8	101	22	2	4	6	47	69	116	506	042
74	1	75	28	3	4	7	24	75	99	632	043
725	63	788	513	81	71	152	348	585	933	3.624	044
19	1	20	12	2	—	2	10	12	22	107	045
123	14	137	28	5	4	9	48	136	184	787	046
49	4	53	36	4	2	6	32	83	115	624	047
3	1	4	2	—	1	1	4	7	11	44	048
21	1	22	3	1	1	2	18	24	42	219	049
10	1	11	2	—	—	—	15	18	33	153	050
<b>1.844</b>	<b>318</b>	<b>2.162</b>	<b>701</b>	<b>281</b>	<b>381</b>	<b>662</b>	<b>2.216</b>	<b>3.803</b>	<b>6.019</b>	<b>12.241</b>	<b>051</b>

## segue TAV. 8 — Popolazione residente attiva in condizione professionale,

A —

Codice dei Comuni	COMUNI	AGRICOLTURA RAMO 0	INDUSTRIE						
			RAMO 1			RAMO 2	RAMO 3	RAMO 4	RAMO 5
			1. A	1. B	TOTALE				
052	NURAGUS	99	—	2	2	7	13	9	31
053	NURALLAO	68	1	6	7	44	5	12	77
054	NURRI	242	1	5	6	11	17	23	167
055	OLIENA	532	3	18	21	83	37	87	258
056	OLLOLAI	132	—	4	4	38	33	31	83
057	OLZAI	87	3	24	27	16	11	73	53
058	ONANI	84	3	—	3	4	—	3	18
059	ONIFAI	101	—	1	1	11	8	8	18
060	ONIFERI	62	—	5	5	39	10	10	91
061	ORANI	134	6	11	17	262	17	29	181
062	ORGOSOLO	654	—	10	10	49	26	37	166
063	OROSEI	266	1	8	9	313	37	124	233
064	OROTELLI	126	7	2	9	107	39	28	155
065	ORROLI	157	1	6	7	16	28	25	224
066	ORTUERI	164	—	—	—	15	26	52	71
067	ORUNE	489	—	2	2	27	14	34	111
068	OSIDDA	59	—	1	1	—	1	5	20
069	OSINI	107	—	—	—	12	19	18	35
070	OTTANA	62	2	9	11	220	41	15	143
071	OVODDA	288	1	26	27	15	21	34	72
072	PERDASDEFOGU	124	1	9	10	15	38	32	87
073	POSADA	80	—	9	9	14	19	36	146
074	SADALI	67	—	3	3	14	14	22	42
075	SAGAMA	20	—	—	—	1	3	4	9
076	SAN TEODORO	105	1	2	3	3	27	37	195
077	SARULE	211	2	1	3	90	8	39	67
080	SERRI	104	—	—	—	1	9	7	22
081	SEUI	101	1	9	10	6	11	24	83
082	SEULO	92	—	—	—	9	16	23	49
083	SILANUS	171	—	1	1	83	27	32	114
084	SINDIA	184	1	6	7	14	15	91	111
085	SINISCOLA	381	1	26	27	258	88	254	492
086	SORGONO	95	—	6	6	24	11	26	133
087	SUNI	60	1	2	3	14	8	36	43
088	TALANA	103	—	—	—	6	10	26	60
089	TERTENIA	363	1	3	4	6	29	62	195
090	TETI	28	—	14	14	23	9	11	29
091	TIANA	40	—	3	3	14	17	13	21
092	TINNURA	13	2	—	2	3	4	12	8
093	TONARA	129	1	24	25	26	27	97	99
094	TORPE'	151	—	12	12	33	18	58	212
095	TORTOLI'	244	3	21	24	30	173	420	222
097	TRIEI	48	—	—	—	9	14	24	69
098	ULASSAI	301	—	2	2	12	21	37	98
099	URZULEI	108	—	7	7	6	8	20	49
100	USSASSAI	113	1	2	3	7	21	21	55
101	VILLAGRANDE STRISAILI	236	1	68	69	7	22	80	192
102	VILLANOVA TULO	84	1	2	3	7	10	10	71
	<b>TOTALE PROVINCIA</b>	<b>16.239</b>	<b>143</b>	<b>870</b>	<b>1.013</b>	<b>3.963</b>	<b>2.425</b>	<b>5.728</b>	<b>12.613</b>



## per sesso e ramo di attività economica

## TOTALE

COMMERCIO RAMO 6			TRASPORTI E COMU- NICAZIONI RAMO 7	CREDITO E ASSICURAZIONE, SERVIZI ALLE IMPRESE, NOLEGGIO RAMO 8			PUBBLICA AMMINISTRAZIONE; SERVIZI PUBBLICI E PRIVATI RAMO 9			TOTALE	Codice dei Comuni
6. A	6. B	TOTALE		8. A	8. B	TOTALE	9. A	9. B	TOTALE		
54	3	57	19	2	1	3	16	39	55	295	052
55	5	60	42	4	2	6	31	36	67	388	053
90	16	106	51	—	4	4	31	135	166	793	054
286	57	343	91	21	12	33	211	338	549	2.034	055
56	11	67	21	5	4	9	36	74	110	528	056
50	4	54	15	1	1	2	24	59	83	421	057
7	1	8	8	1	3	4	80	18	98	230	058
33	3	36	6	3	2	5	14	29	43	237	059
30	3	33	21	3	3	6	23	37	60	337	060
146	11	157	36	7	4	11	89	119	208	1.052	061
137	12	149	52	7	5	12	112	162	274	1.429	062
248	25	273	52	3	18	21	86	168	254	1.582	063
93	11	104	57	5	10	15	68	103	171	811	064
95	12	107	25	7	4	11	58	185	243	843	065
122	9	131	26	1	3	4	16	51	67	556	066
95	6	101	18	5	12	17	58	226	284	1.097	067
6	—	6	2	1	2	3	10	10	20	117	068
67	3	70	8	2	4	6	23	38	61	336	069
91	9	100	25	1	1	2	69	60	129	748	070
46	5	51	17	5	1	6	17	77	94	625	071
79	11	90	30	2	8	10	353	153	506	942	072
77	8	85	11	3	8	11	34	64	98	509	073
45	6	51	47	3	3	6	15	52	67	333	074
9	1	10	4	2	—	2	3	6	9	62	075
121	14	135	29	5	12	17	20	78	98	649	076
58	3	61	20	5	4	9	47	57	104	612	077
25	5	30	13	7	2	9	10	27	37	232	080
52	4	56	40	2	5	7	30	69	99	437	081
36	5	41	13	3	2	5	22	74	96	344	082
84	14	98	74	8	11	19	26	118	144	763	083
87	7	94	41	8	7	15	42	81	123	695	084
428	54	482	128	17	37	54	192	372	564	2.728	085
61	8	69	40	5	12	17	77	161	238	659	086
42	3	45	19	—	2	2	23	63	86	316	087
28	1	29	33	—	2	2	16	40	56	325	088
118	14	132	48	3	6	9	45	128	173	1.021	089
22	2	24	10	3	—	3	18	41	59	210	090
15	—	15	10	2	2	4	11	20	31	168	091
9	1	10	3	1	—	1	7	18	25	81	092
184	5	189	50	5	2	7	63	187	250	899	093
71	6	77	13	2	4	6	33	69	102	682	094
400	58	458	295	20	54	74	161	359	520	2.460	095
33	3	36	30	1	—	1	16	35	51	282	097
55	7	62	15	3	4	7	27	112	139	694	098
47	3	50	19	5	1	6	33	56	89	362	099
25	1	26	22	1	—	1	16	51	67	336	100
121	7	128	51	6	9	15	43	184	227	1.027	101
47	—	47	14	3	3	6	34	53	87	339	102
<b>10.982</b>	<b>1.339</b>	<b>12.321</b>	<b>4.439</b>	<b>802</b>	<b>1.073</b>	<b>1.875</b>	<b>7.191</b>	<b>14.329</b>	<b>21.520</b>	<b>82.136</b>	

## segue TAV. 8 — Popolazione residente attiva in condizione professionale,

B —

Codice dei Comuni	COMUNI	AGRICOL- TURA RAMO 0	INDUSTRIE						
			RAMO 1			RAMO 2	RAMO 3	RAMO 4	RAMO 5
			1. A	1. B	TOTALE				
001	ARITZO	109	1	13	14	5	6	11	70
002	ARZANA	199	3	5	8	10	36	73	150
003	ATZARA	117	5	8	13	13	18	5	71
004	AUSTIS	53	—	3	3	27	4	7	21
005	BARI SARDO	110	1	20	21	36	55	87	167
006	BAUNEI	154	—	6	6	17	46	70	354
007	BELVI	55	1	1	2	3	6	17	39
008	BIRORI	11	—	4	4	—	2	34	8
009	BITTI	357	—	8	8	22	17	77	223
010	BOLOTANA	159	4	13	17	204	41	36	209
011	BORORE	120	8	1	9	22	19	96	125
012	BORTIGALI	152	—	1	1	29	11	79	45
013	BOSA	190	—	11	11	59	73	117	486
014	BUDONI	69	2	7	9	18	24	38	314
016	DESULO	324	3	4	7	12	17	31	164
017	DORGALI	435	—	9	9	63	56	115	493
018	DUALCHI	45	1	—	1	31	6	14	38
019	ELINI	17	—	—	—	1	7	5	25
020	ESCALAPLANO	68	1	2	3	72	14	29	222
021	ESCOLCA	73	—	—	—	7	1	4	37
022	ESTERZILI	77	—	2	2	4	8	10	59
023	FLUSSIO	21	—	1	1	5	8	17	18
024	FONNI	466	8	12	20	23	37	98	236
025	GADONI	33	1	—	1	106	10	8	31
026	GAIRO	224	15	5	20	11	21	41	92
027	GALTELLI	141	5	4	9	49	17	12	171
028	GAVOI	290	2	30	32	81	31	35	194
029	GENONI	111	—	—	—	7	2	5	57
030	GERGEI	176	—	1	1	3	9	18	62
031	GIRASOLE	13	—	1	1	10	24	10	43
032	ILBONO	133	1	2	3	14	43	65	103
033	IRGOLI	219	—	5	5	20	11	36	132
034	ISILI	92	—	8	8	12	15	40	143
035	JERZU	168	3	16	19	10	15	59	130
036	LACONI	155	—	33	33	55	16	24	104
037	LANUSEI	98	3	9	12	17	48	105	296
038	LEI	32	—	1	1	41	13	3	22
039	LOCERI	80	—	2	2	3	20	15	53
040	LOCULI	60	—	—	—	3	—	—	39
041	LODE'	141	4	2	6	18	24	29	273
042	LOTZORAI	79	1	1	2	7	8	35	88
043	LULA	149	1	3	4	55	29	14	61
044	MACOMER	133	5	42	47	28	83	532	238
045	MAGOMADAS	18	—	1	1	3	1	10	13
046	MAMOIADA	120	1	8	9	20	15	25	215
047	MEANA SARDO	188	4	12	16	30	13	22	114
048	MODELO	5	—	—	—	2	1	9	1
049	MONTRESTA	89	—	—	—	4	2	21	31
050	NORAGUGUME	42	—	—	—	24	11	3	19
051	NUORO	240	5	152	157	485	234	353	973

## per sesso e ramo di attività economica

## MASCHI

COMMERCIO RAMO 6			TRASPORTI E COMU- NICAZIONI RAMO 7	CREDITO E ASSICURAZIONE, SERVIZI ALLE IMPRESE, NOLEGGIO RAMO 8			PUBBLICA AMMINISTRAZIONE; SERVIZI PUBBLICI E PRIVATI RAMO 9			TOTALE	Codice dei Comuni
6. A	6. B	TOTALE		8. A	8. B	TOTALE	9. A	9. B	TOTALE		
49	3	52	17	1	11	12	38	32	70	366	001
68	9	77	48	3	—	3	29	38	67	671	002
27	7	34	3	—	2	2	11	17	28	304	003
17	—	17	9	1	1	2	13	9	22	165	004
62	22	84	39	2	6	8	32	76	108	715	005
68	19	87	36	4	5	9	48	50	98	877	006
18	2	20	15	1	2	3	10	8	18	178	007
7	2	9	8	—	—	—	11	4	15	91	008
67	26	93	30	2	10	12	130	80	210	1.049	009
38	11	49	29	4	9	13	51	34	85	842	010
41	9	50	51	2	4	6	24	28	52	550	011
34	8	42	20	5	2	7	13	20	33	419	012
205	39	244	92	19	19	38	134	263	397	1.707	013
107	15	122	42	4	11	15	38	33	71	722	014
76	12	88	32	2	3	5	57	56	113	793	016
160	47	207	101	4	29	33	70	86	156	1.668	017
12	—	12	10	1	2	3	12	8	20	180	018
7	3	10	18	—	1	1	6	3	9	93	019
33	5	38	28	1	2	3	26	43	69	546	020
5	5	10	16	1	—	1	11	7	18	167	021
22	11	33	21	1	1	2	16	8	24	240	022
6	—	6	10	1	—	1	8	1	9	96	023
72	26	98	48	5	8	13	60	52	112	1.151	024
15	3	18	16	—	2	2	7	8	15	240	025
58	13	71	37	1	3	4	40	42	82	603	026
40	8	48	28	3	4	7	24	22	46	528	027
64	10	74	21	2	11	13	52	75	127	898	028
26	2	28	9	2	1	3	19	25	44	266	029
28	—	28	20	—	2	2	26	24	50	369	030
9	6	15	9	—	1	1	2	8	10	136	031
44	22	66	28	3	3	6	26	27	53	514	032
31	9	40	13	2	4	6	24	19	43	525	033
80	10	90	79	16	15	31	124	90	214	724	034
56	15	71	47	1	13	14	69	75	144	677	035
41	6	47	53	—	3	3	41	47	88	578	036
150	48	198	75	31	36	67	183	203	386	1.302	037
8	—	8	7	—	—	—	6	9	15	142	038
30	2	32	9	3	3	6	15	22	37	257	039
4	7	11	—	1	—	1	1	—	1	115	040
62	8	70	14	1	1	2	49	26	75	652	041
53	8	61	16	2	—	2	34	27	61	359	042
30	1	31	23	2	3	5	16	19	35	406	043
444	61	505	458	54	50	104	292	197	489	2.617	044
6	1	7	9	2	—	2	8	2	10	74	045
58	14	72	23	3	4	7	35	41	76	582	046
27	4	31	28	3	2	5	26	28	54	501	047
—	1	1	2	—	1	1	3	5	8	30	048
13	1	14	3	1	1	2	16	11	27	193	049
3	1	4	2	—	—	—	10	2	12	117	050
<b>1.018</b>	<b>313</b>	<b>1.331</b>	<b>547</b>	<b>208</b>	<b>278</b>	<b>486</b>	<b>1.671</b>	<b>1.253</b>	<b>2.924</b>	<b>7.730</b>	<b>051</b>

## segue TAV. 8 — Popolazione residente attiva in condizione professionale,

B —

Codice dei Comuni	COMUNI	AGRICOL- TURA RAMO 0	INDUSTRIE						
			RAMO 1			RAMO 2	RAMO 3	RAMO 4	RAMO 5
			1. A	1. B	TOTALE				
052	NURAGUS	99	—	2	2	7	10	8	31
053	NURALLAO	59	1	6	7	44	5	9	76
054	NURRI	240	1	5	6	11	17	19	165
055	OLIENA	407	3	18	21	79	36	67	256
056	OLLOLAI	123	—	3	3	36	29	24	81
057	OLZAI	82	3	23	26	16	10	69	51
058	ONANI	73	1	—	1	4	—	2	18
059	ONIFAI	94	—	1	1	11	8	3	17
060	ONIFERI	58	—	4	4	38	9	—	89
061	ORANI	120	5	10	15	257	17	23	179
062	ORGOSOLO	516	—	10	10	46	22	25	165
063	OROSEI	222	1	8	9	293	33	78	229
064	OROTELLI	117	7	2	9	100	39	16	153
065	ORROLI	152	1	6	7	15	26	20	224
066	ORTUERI	153	—	—	—	15	21	42	68
067	ORUNE	476	—	2	2	25	12	23	109
068	OSIDDA	32	—	1	1	—	1	5	20
069	OSINI	76	—	—	—	12	19	13	33
070	OTTANA	54	2	9	11	201	41	13	141
071	OVODDA	159	1	25	26	14	21	33	70
072	PERDASDEFOGU	65	1	8	9	14	36	25	83
073	POSADA	45	—	9	9	14	19	34	145
074	SADALI	58	—	3	3	13	13	20	40
075	SAGAMA	19	—	—	—	1	3	3	9
076	SAN TEODORO	88	1	2	3	3	22	32	183
077	SARULE	205	2	1	3	86	6	20	67
080	SERRI	104	—	—	—	1	6	5	21
081	SEUI	98	1	9	10	6	11	21	83
082	SEULO	81	—	—	—	9	16	18	47
083	SILANUS	169	—	1	1	80	26	22	114
084	SINDIA	183	1	6	7	13	14	76	110
085	SINISCOLA	334	1	25	26	249	85	185	483
086	SORGONO	90	—	6	6	23	10	22	116
087	SUNI	58	1	2	3	14	8	30	43
088	TALANA	67	—	—	—	6	10	14	59
089	TERTENIA	230	1	2	3	5	28	54	193
090	TETI	18	—	14	14	23	7	9	27
091	TIANA	32	—	3	3	14	17	11	19
092	TINNURA	12	2	—	2	3	4	10	8
093	TONARA	115	1	24	25	25	26	40	98
094	TORPE'	141	—	11	11	32	16	48	208
095	TORTOLI'	161	3	20	23	24	155	392	213
097	TRIEI	44	—	—	—	9	14	23	68
098	ULASSAI	151	—	2	2	11	20	21	95
099	URZULEI	102	—	7	7	4	8	15	49
100	USSASSAI	55	1	2	3	7	21	18	55
101	VILLAGRANDE STRISAILI	177	1	62	63	7	22	67	188
102	VILLANOVA TULO	84	1	2	3	6	10	8	71
	<b>TOTALE PROVINCIA</b>	<b>12.908</b>	<b>133</b>	<b>825</b>	<b>958</b>	<b>3.727</b>	<b>2.237</b>	<b>4.334</b>	<b>12.342</b>

## per sesso e ramo di attività economica

## MASCHI

COMMERCIO RAMO 6			TRASPORTI E COMU- NICAZIONI RAMO 7	CREDITO E ASSICURAZIONE, SERVIZI ALLE IMPRESE, NOLEGGIO RAMO 8			PUBBLICA AMMINISTRAZIONE; SERVIZI PUBBLICI E PRIVATI RAMO 9			TOTALE	Codice dei Comuni
6. A	6. B	TOTALE		8. A	8. B	TOTALE	9. A	9. B	TOTALE		
30	3	33	18	—	1	1	13	12	25	234	052
36	5	41	38	1	2	3	28	12	40	322	053
71	16	87	48	—	4	4	26	46	72	669	054
136	55	191	85	14	10	24	182	144	326	1.492	055
28	11	39	20	4	3	7	30	28	58	420	056
18	4	22	8	—	—	—	14	23	37	321	057
4	1	5	6	—	2	2	76	5	81	192	058
16	3	19	3	3	1	4	8	11	19	179	059
10	3	13	17	—	1	1	18	4	22	251	060
56	8	64	30	4	4	8	60	25	85	798	061
57	12	69	49	4	4	8	82	53	135	1.045	062
130	25	155	47	1	10	11	72	56	128	1.205	063
40	11	51	42	—	6	6	49	29	78	611	064
54	12	66	23	5	4	9	51	72	123	665	065
46	9	55	25	—	3	3	14	17	31	413	066
47	4	51	12	2	8	10	39	69	108	828	067
1	—	1	2	1	2	3	7	1	8	73	068
47	2	49	8	2	3	5	19	16	35	250	069
32	8	40	22	1	1	2	52	16	68	593	070
22	5	27	15	2	1	3	14	22	36	404	071
36	10	46	27	1	6	7	344	50	394	706	072
40	7	47	10	1	8	9	24	20	44	376	073
28	6	34	40	1	3	4	13	19	32	257	074
5	1	6	3	1	—	1	2	3	5	50	075
67	13	80	29	3	9	12	16	41	57	509	076
28	3	31	17	3	2	5	39	18	57	497	077
13	5	18	8	4	1	5	9	8	17	185	080
30	4	34	37	1	5	6	20	23	43	349	081
17	5	22	13	1	2	3	15	21	36	245	082
40	14	54	56	2	9	11	22	23	45	578	083
31	7	38	35	6	6	12	30	23	53	541	084
206	54	260	118	13	28	41	162	122	284	2.065	085
37	8	45	33	3	6	9	65	62	127	481	086
24	3	27	15	—	1	1	18	24	42	241	087
11	1	12	31	—	2	2	15	8	23	224	088
56	14	70	45	1	5	6	38	43	81	715	089
4	2	6	7	2	—	2	16	15	31	144	090
7	—	7	7	1	1	2	10	3	13	125	091
5	1	6	3	—	—	—	5	4	9	57	092
89	5	94	45	1	1	2	49	79	128	598	093
40	6	46	11	1	2	3	24	27	51	567	094
218	57	275	278	11	36	47	138	122	260	1.828	095
17	3	20	29	—	—	—	12	10	22	229	097
32	7	39	14	3	3	6	20	36	56	415	098
20	3	23	16	4	1	5	25	23	48	277	099
16	1	17	18	—	—	—	13	21	34	228	100
58	7	65	43	3	6	9	36	70	106	747	101
20	—	20	14	—	1	1	32	17	49	266	102
<b>5.675</b>	<b>1.299</b>	<b>6.974</b>	<b>3.819</b>	<b>516</b>	<b>783</b>	<b>1.299</b>	<b>5.733</b>	<b>4.859</b>	<b>10.592</b>	<b>59.190</b>	

## segue TAV. 8 — Popolazione residente attiva in condizione professionale,

C —

Codice dei Comuni	COMUNI	AGRICOLTURA RAMO 0	INDUSTRIE						
			RAMO 1			RAMO 2	RAMO 3	RAMO 4	RAMO 5
			1. A	1. B	TOTALE				
001	ARITZO	1	—	1	1	1	1	7	1
002	ARZANA	76	—	—	—	—	2	6	4
003	ATZARA	2	—	—	—	1	—	20	—
004	AUSTIS	3	—	—	—	1	2	4	2
005	BARI SARDO	187	—	—	—	2	13	28	11
006	BAUNEI	87	—	—	—	—	2	19	3
007	BELVI	15	—	—	—	—	1	2	—
008	BIRORI	—	—	—	—	—	—	6	—
009	BITTI	26	1	—	1	1	3	91	2
010	BOLOTANA	—	—	1	1	12	1	6	2
011	BORORE	7	2	—	2	1	1	43	5
012	BORTIGALI	3	—	—	—	1	2	19	1
013	BOSA	105	—	—	—	6	24	37	20
014	BUDONI	8	—	—	—	6	5	15	1
016	DESULO	9	—	—	—	1	3	19	5
017	DORGALI	157	—	1	1	9	6	78	8
018	DUALCHI	9	—	—	—	3	1	3	1
019	ELINI	13	—	—	—	—	—	1	—
020	ESCALAPLANO	81	—	—	—	—	2	9	3
021	ESCOLCA	14	—	—	—	—	—	4	—
022	ESTERZILI	8	—	—	—	1	—	1	—
023	FLUSSIO	5	—	—	—	—	—	4	—
024	FONNI	44	1	1	2	3	6	45	7
025	GADONI	9	—	—	—	7	4	5	—
026	GAIRO	157	—	2	2	2	4	7	2
027	GALTELLI	41	—	—	—	—	—	14	2
028	GAVOI	59	—	2	2	2	2	7	1
029	GENONI	6	—	—	—	—	1	2	—
030	GERGEI	6	—	—	—	—	1	14	2
031	GIRASOLE	6	—	—	—	1	—	—	2
032	ILBONO	124	1	1	2	—	—	12	3
033	IRGOLI	1	—	—	—	2	—	24	—
034	ISILI	7	—	—	—	—	2	28	3
035	JERZU	172	—	—	—	—	—	27	5
036	LACONI	3	—	—	—	1	—	6	—
037	LANUSEI	82	—	2	2	1	2	19	9
038	LEI	1	—	—	—	3	—	—	—
039	LOCERI	85	—	—	—	—	—	2	—
040	LOCULI	12	—	—	—	—	—	1	1
041	LODE'	107	—	—	—	—	2	8	1
042	LOTZORAI	30	—	1	1	1	—	4	6
043	LULA	92	—	—	—	2	1	13	3
044	MACOMER	11	—	1	1	1	7	148	9
045	MAGOMADAS	1	—	—	—	—	—	4	—
046	MAMOIADA	22	—	—	—	1	—	—	2
047	MEANA SARDO	8	—	—	—	4	2	13	4
048	MODELO	7	—	—	—	—	—	1	—
049	MONTRESTA	2	—	—	—	—	—	1	—
050	NORAGUGUME	2	—	—	—	3	—	3	—
051	NUORO	47	2	16	18	58	14	88	30

## per sesso e ramo di attività economica

## FEMMINE

COMMERCIO RAMO 6			TRASPORTI E COMU- NICAZIONI RAMO 7	CREDITO E ASSICURAZIONE, SERVIZI ALLE IMPRESE, NOLEGGIO RAMO 8			PUBBLICA AMMINISTRAZIONE; SERVIZI PUBBLICI E PRIVATI RAMO 9			TOTALE	Codice dei Comuni
6. A	6. B	TOTALE		8. A	8. B	TOTALE	9. A	9. B	TOTALE		
46	—	46	2	4	—	4	8	80	88	152	001
47	1	48	7	1	—	1	5	68	73	217	002
21	—	21	2	4	—	4	3	43	46	96	003
17	—	17	2	1	—	1	4	20	24	56	004
55	1	56	3	4	—	4	5	101	106	410	005
57	—	57	3	1	1	2	5	70	75	248	006
15	—	15	3	—	1	1	1	18	19	56	007
4	—	4	3	—	—	—	4	15	19	32	008
89	—	89	6	2	1	3	15	149	164	386	009
61	—	61	6	—	2	2	15	92	107	198	010
51	1	52	5	6	2	8	6	78	84	208	011
28	—	28	4	6	6	12	5	44	49	119	012
139	3	142	15	5	1	6	37	342	379	734	013
104	—	104	7	3	6	9	13	55	68	223	014
91	—	91	4	2	4	6	13	100	113	251	016
166	5	171	13	5	12	17	45	196	241	701	017
14	—	14	1	—	—	—	5	33	38	70	018
2	—	2	2	—	—	—	1	6	7	25	019
31	1	32	6	2	1	3	4	121	125	261	020
13	—	13	1	—	—	—	—	19	19	51	021
12	—	12	3	—	—	—	4	31	35	60	022
5	—	5	7	—	—	—	3	7	10	31	023
97	—	97	7	2	4	6	14	95	109	326	024
31	—	31	—	3	1	4	4	14	18	78	025
43	—	43	3	1	2	3	17	55	72	295	026
52	—	52	2	1	2	3	7	59	66	180	027
78	—	78	10	7	2	9	17	149	166	336	028
20	1	21	4	2	—	2	2	55	57	93	029
22	—	22	2	3	—	3	—	60	60	110	030
6	—	6	2	—	1	1	2	11	13	31	031
49	—	49	4	—	—	—	10	63	73	267	032
52	—	52	3	1	1	2	5	45	50	134	033
53	—	53	16	11	3	14	22	157	179	302	034
53	—	53	3	—	6	6	9	92	101	367	035
41	—	41	5	2	5	7	4	92	96	159	036
108	6	114	16	4	11	15	47	388	435	695	037
9	—	9	2	1	—	1	3	11	14	30	038
17	1	18	3	—	—	—	5	31	36	144	039
12	—	12	1	—	—	—	2	22	24	51	040
77	—	77	2	—	4	4	13	60	73	274	041
40	—	40	6	—	4	4	13	42	55	147	042
44	—	44	5	1	1	2	8	56	64	226	043
281	2	283	55	27	21	48	56	388	444	1.007	044
13	—	13	3	—	—	—	2	10	12	33	045
65	—	65	5	2	—	2	13	95	108	205	046
22	—	22	8	1	—	1	6	55	61	123	047
3	—	3	—	—	—	—	1	2	3	14	048
8	—	8	—	—	—	—	2	13	15	26	049
7	—	7	—	—	—	—	5	16	21	36	050
<b>826</b>	<b>5</b>	<b>831</b>	<b>154</b>	<b>73</b>	<b>103</b>	<b>176</b>	<b>545</b>	<b>2.550</b>	<b>3.095</b>	<b>4.511</b>	<b>051</b>

## segue TAV. 8 — Popolazione residente attiva in condizione professionale,

C —

Codice dei Comuni	COMUNI	AGRICOL- TURA RAMO 0	INDUSTRIE						
			RAMO 1			RAMO 2	RAMO 3	RAMO 4	RAMO 5
			1. A	1. B	TOTALE				
052	NURAGUS	—	—	—	—	—	3	1	—
053	NURALLAO	9	—	—	—	—	—	3	1
054	NURRI	2	—	—	—	—	—	4	2
055	OLIENA	125	—	—	—	4	1	20	2
056	OLLOLAI	9	—	1	1	2	4	7	2
057	OLZAI	5	—	1	1	—	1	4	2
058	ONANI	11	2	—	2	—	—	1	—
059	ONIFAI	7	—	—	—	—	—	5	1
060	ONIFERI	4	—	1	1	1	1	10	2
061	ORANI	14	1	1	2	5	—	6	2
062	ORGOSOLO	138	—	—	—	3	4	12	1
063	OROSEI	44	—	—	—	20	4	46	4
064	OROTELLI	9	—	—	—	7	—	12	2
065	ORROLI	5	—	—	—	1	2	5	—
066	ORTUERI	11	—	—	—	—	5	10	3
067	ORUNE	13	—	—	—	2	2	11	2
068	OSIDDA	27	—	—	—	—	—	—	—
069	OSINI	31	—	—	—	—	—	5	2
070	OTTANA	8	—	—	—	19	—	2	2
071	OVODDA	129	—	1	1	1	—	1	2
072	PERDASDEFOGU	59	—	1	1	1	2	7	4
073	POSADA	35	—	—	—	—	—	2	1
074	SADALI	9	—	—	—	1	1	2	2
075	SAGAMA	1	—	—	—	—	—	1	—
076	SAN TEODORO	17	—	—	—	—	5	5	12
077	SARULE	6	—	—	—	4	2	19	—
080	SERRI	—	—	—	—	—	3	2	1
081	SEUI	3	—	—	—	—	—	3	—
082	SEULO	11	—	—	—	—	—	5	2
083	SILANUS	2	—	—	—	3	1	10	—
084	SINDIA	1	—	—	—	1	1	15	1
085	SINISCOLA	47	—	1	1	9	3	69	9
086	SORGONO	5	—	—	—	1	1	4	17
087	SUNI	2	—	—	—	—	—	6	—
088	TALANA	36	—	—	—	—	—	12	1
089	TERTENIA	133	—	1	1	1	1	8	2
090	TETI	10	—	—	—	—	2	2	2
091	TIANA	8	—	—	—	—	—	2	2
092	TINNURA	1	—	—	—	—	—	2	—
093	TONARA	14	—	—	—	1	1	57	1
094	TORPE'	10	—	1	1	1	2	10	4
095	TORTOLI'	83	—	1	1	6	18	28	9
097	TRIEI	4	—	—	—	—	—	1	1
098	ULASSAI	150	—	—	—	1	1	16	3
099	URZULEI	6	—	—	—	2	—	5	—
100	USSASSAI	58	—	—	—	—	—	3	—
101	VILLAGRANDE STRISAILI	59	—	6	6	—	—	13	4
102	VILLANOVA TULO	—	—	—	—	1	—	2	—
<b>TOTALE PROVINCIA</b>		<b>3.331</b>	<b>10</b>	<b>45</b>	<b>55</b>	<b>236</b>	<b>188</b>	<b>1.394</b>	<b>271</b>



## per sesso e ramo di attività economica

## FEMMINE

COMMERCIO RAMO 6			TRASPORTI E COMU- NICAZIONI RAMO 7	CREDITO E ASSICURAZIONE, SERVIZI ALLE IMPRESE, NOLEGGIO RAMO 8			PUBBLICA AMMINISTRAZIONE; SERVIZI PUBBLICI E PRIVATI RAMO 9			TOTALE	Codice dei Comuni
6. A	6. B	TOTALE		8. A	8. B	TOTALE	9. A	9. B	TOTALE		
24	—	24	1	2	—	2	3	27	30	61	052
19	—	19	4	3	—	3	3	24	27	66	053
19	—	19	3	—	—	—	5	89	94	124	054
150	2	152	6	7	2	9	29	194	223	542	055
28	—	28	1	1	1	2	6	46	52	108	056
32	—	32	7	1	1	2	10	36	46	100	057
3	—	3	2	1	1	2	4	13	17	38	058
17	—	17	3	—	1	1	6	18	24	58	059
20	—	20	4	3	2	5	5	33	38	86	060
90	3	93	6	3	—	3	29	94	123	254	061
80	—	80	3	3	1	4	30	109	139	384	062
118	—	118	5	2	8	10	14	112	126	377	063
53	—	53	15	5	4	9	19	74	93	200	064
41	—	41	2	2	—	2	7	113	120	178	065
76	—	76	1	1	—	1	2	34	36	143	066
48	2	50	6	3	4	7	19	157	176	269	067
5	—	5	—	—	—	—	3	9	12	44	068
20	1	21	—	—	1	1	4	22	26	86	069
59	1	60	3	—	—	—	17	44	61	155	070
24	—	24	2	3	—	3	3	55	58	221	071
43	1	44	3	1	2	3	9	103	112	236	072
37	1	38	1	2	—	2	10	44	54	133	073
17	—	17	7	2	—	2	2	33	35	76	074
4	—	4	1	1	—	1	1	3	4	12	075
54	1	55	—	2	3	5	4	37	41	140	076
30	—	30	3	2	2	4	8	39	47	115	077
12	—	12	5	3	1	4	1	19	20	47	080
22	—	22	3	1	—	1	10	46	56	88	081
19	—	19	—	2	—	2	7	53	60	99	082
44	—	44	18	6	2	8	4	95	99	185	083
56	—	56	6	2	1	3	12	58	70	154	084
222	—	222	10	4	9	13	30	250	280	663	085
24	—	24	7	2	6	8	12	99	111	178	086
18	—	18	4	—	1	1	5	39	44	75	087
17	—	17	2	—	—	—	1	32	33	101	088
62	—	62	3	2	1	3	7	85	92	306	089
18	—	18	3	1	—	1	2	26	28	66	090
8	—	8	3	1	1	2	1	17	18	43	091
4	—	4	—	1	—	1	2	14	16	24	092
95	—	95	5	4	1	5	14	108	122	301	093
31	—	31	2	1	2	3	9	42	51	115	094
182	1	183	17	9	18	27	23	237	260	632	095
16	—	16	1	1	—	1	4	25	29	53	097
23	—	23	1	—	1	1	7	76	83	279	098
27	—	27	3	1	—	1	8	33	41	85	099
9	—	9	4	1	—	1	3	30	33	108	100
63	—	63	8	3	3	6	7	114	121	280	101
27	—	27	—	3	2	5	2	36	38	73	102
<b>5.307</b>	<b>40</b>	<b>5.347</b>	<b>620</b>	<b>286</b>	<b>290</b>	<b>576</b>	<b>1.458</b>	<b>9.470</b>	<b>10.928</b>	<b>22.946</b>	

**TAV. 9 - Popolazione residente attiva in condizione professionale, per sesso, settore di attività economica e posizione nella professione**

**A — TOTALE**

Codice dei Comuni	COMUNI	POSIZIONE NELLA PROFESSIONE									
		IMPRENDITORI E LIBERI PROFESSIONISTI		LAVORATORI IN PROPRIO		COADIUVANTI		DIRIGENTI E IMPIEGATI		LAVORATORI DIPENDENTI	
		MF	M	MF	M	MF	M	MF	M	MF	M
001	ARITZO	8	8	97	65	22	10	122	61	269	222
002	ARZANA	3	3	96	72	6	3	120	63	663	530
003	ATZARA	9	7	110	88	9	4	51	25	221	180
004	AUSTIS	8	5	63	52	2	2	40	20	108	86
005	BARI SARDO	15	12	137	101	19	6	144	70	810	526
006	BAUNEI	17	14	202	156	14	3	110	59	782	645
007	BELVI	3	3	76	55	10	1	20	12	125	107
008	BIRORI	—	—	19	17	—	—	22	14	82	60
009	BITTI	31	25	497	430	54	34	253	115	600	445
010	BOLOTANA	15	13	232	192	28	14	175	97	590	526
011	BORORE	20	16	192	160	18	9	121	53	407	312
012	BORTIGALI	6	5	169	152	26	18	87	38	250	206
013	BOSA	55	41	389	304	55	29	516	276	1.426	1.057
014	BUDONI	21	18	261	201	13	3	109	51	541	449
016	DESULO	50	18	374	333	46	27	163	72	411	343
017	DORGALI	41	36	620	503	71	47	356	143	1.281	939
018	DUALCHI	6	6	66	52	5	2	21	9	152	111
019	ELINI	1	1	12	10	1	—	14	9	90	73
020	ESCALAPLANO	5	3	79	52	5	2	88	36	630	453
021	ESCOLCA	1	—	107	77	2	1	23	13	85	76
022	ESTERZILI	2	2	56	39	—	—	26	11	216	188
023	FLUSSIO	1	1	37	28	2	1	19	10	68	56
024	FONNI	18	15	562	484	61	49	167	76	669	527
025	GADONI	2	1	61	37	4	—	53	29	198	173
026	GAIRO	8	8	171	117	11	7	110	54	598	417
027	GALTELLI	17	11	91	61	9	4	67	32	524	420
028	GAVOI	19	16	348	283	70	55	253	104	544	440
029	GENONI	4	3	108	94	12	6	56	33	179	130
030	GERGEI	6	5	129	108	7	5	63	32	274	219
031	GIRASOLE	—	—	27	24	1	1	26	15	113	96
032	ILBONO	11	5	175	129	30	22	77	32	488	326
033	IRGOLI	4	4	277	232	60	49	54	24	264	216
034	ISILI	25	23	210	152	35	20	270	138	486	391
035	JERZU	31	24	254	177	16	7	192	103	551	366
036	LACONI	13	10	183	157	12	4	140	79	389	328
037	LANUSEI	55	47	257	202	31	11	600	302	1.054	740
038	LEI	3	3	26	21	4	3	26	12	113	103
039	LOCERI	10	8	64	44	4	2	52	26	271	177
040	LOCULI	—	—	17	6	2	1	12	1	135	107
041	LODE'	3	1	103	67	13	3	60	27	747	554
042	LOTZORAI	16	13	87	65	9	4	90	41	304	236
043	LULA	9	8	195	154	16	10	97	43	315	191
044	MACOMER	119	100	530	402	88	40	1.176	700	1.711	1.375
045	MAGOMADAS	1	—	31	23	6	1	23	13	46	37
046	MAMOIADA	8	8	177	120	21	14	115	48	466	392
047	MEANA SARDO	1	1	179	149	13	9	75	40	356	302
048	MODOLO	2	2	10	2	—	—	9	6	23	20
049	MONTRESTA	6	4	64	59	9	8	21	9	119	113
050	NORAGUGUME	—	—	59	50	3	2	15	6	76	59
051	NUORO	580	450	1.339	945	158	71	5.452	2.766	4.712	3.498

segue TAV. 9 — **Popolazione residente attiva in condizione professionale, per sesso, settore di attività economica e posizione nella professione**

**A — TOTALE**

Codice dei Comuni	COMUNI	POSIZIONE NELLA PROFESSIONE									
		IMPRENDITORI E LIBERI PROFESSIONISTI		LAVORATORI IN PROPRIO		COADIUVANTI		DIRIGENTI E IMPIEGATI		LAVORATORI DIPENDENTI	
		MF	M	MF	M	MF	M	MF	M	MF	M
052	NURAGUS	2	2	84	75	5	4	43	25	161	128
053	NURALLAO	4	2	95	73	3	3	52	31	234	213
054	NURRI	8	7	255	236	32	31	94	47	404	348
055	OLIENA	21	17	390	280	23	13	335	167	1.265	1.015
056	OLLOLAI	20	19	138	114	19	17	93	45	258	225
057	OLZAI	2	2	50	32	5	3	63	31	301	253
058	ONANI	3	1	73	65	8	8	41	28	105	90
059	ONIFAI	1	1	48	39	2	—	41	23	145	116
060	ONIFERI	—	—	81	69	8	4	51	12	197	166
061	ORANI	17	13	281	217	29	19	145	61	580	488
062	ORGOSOLO	12	7	315	246	19	17	173	82	910	693
063	OROSEI	14	12	424	346	51	31	199	96	894	720
064	OROTELLI	10	9	207	147	19	11	105	40	470	404
065	ORROLI	10	7	153	126	12	8	177	89	491	435
066	ORTUERI	4	3	110	92	11	6	53	29	378	283
067	ORUNE	10	6	103	64	13	9	241	90	730	659
068	OSIDDA	4	4	64	36	6	1	9	4	34	28
069	OSINI	—	—	56	38	2	2	47	27	231	183
070	OTTANA	6	3	145	98	18	12	93	44	486	436
071	OVODDA	6	5	181	150	13	11	68	27	357	211
072	PERDASDEFOGU	7	5	173	97	16	5	377	328	369	271
073	POSADA	8	7	106	86	16	9	94	44	285	230
074	SADALI	4	4	46	32	5	1	53	28	225	192
075	SAGAMA	—	—	27	24	3	1	10	6	22	19
076	SAN TEODORO	29	23	117	95	14	2	87	57	402	332
077	SARULE	2	2	157	121	9	7	100	51	344	316
080	SERRI	2	2	94	86	9	6	34	13	93	78
081	SEUI	7	7	93	76	8	2	84	42	245	222
082	SEULO	3	3	63	45	4	2	77	28	197	167
083	SILANUS	7	7	257	237	36	25	129	55	334	254
084	SINDIA	14	10	261	229	29	22	118	58	273	222
085	SINISCOLA	53	40	622	484	90	47	484	269	1.479	1.225
086	SORGONO	11	7	138	117	21	14	153	77	336	266
087	SUNI	10	7	99	86	7	4	63	28	137	116
088	TALANA	6	4	35	24	1	—	33	16	250	180
089	TERTENIA	10	10	301	218	38	21	125	63	547	403
090	TETI	7	5	34	23	2	—	30	15	137	101
091	TIANA	1	1	18	13	—	—	24	8	125	103
092	TINNURA	2	2	15	13	1	—	26	11	37	31
093	TONARA	8	6	246	171	52	18	155	81	438	322
094	TORPE'	11	8	125	108	9	5	74	32	463	414
095	TORTOLI'	73	57	363	256	42	18	606	331	1.376	1.166
097	TRIEI	1	1	72	59	1	—	24	12	184	157
098	ULASSAI	5	3	114	67	5	2	122	56	448	287
099	URZULEI	2	2	64	48	11	6	76	46	209	175
100	USSASSAI	1	1	43	25	2	1	50	25	240	176
101	VILLAGRANDE STRISAILI	17	16	178	139	13	8	177	84	642	500
102	VILLANOVA TULO	7	6	108	94	23	18	34	16	167	132
	<b>TOTALE PROVINCIA</b>	<b>1.751</b>	<b>1.373</b>	<b>16.847</b>	<b>13.119</b>	<b>1.878</b>	<b>1.078</b>	<b>17.493</b>	<b>8.926</b>	<b>44.167</b>	<b>34.694</b>

*segue TAV. 9* — **Popolazione residente attiva in condizione professionale, per sesso, settore di attività economica e posizione nella professione**

**B — AGRICOLTURA, CACCIA, FORESTE E PESCA**

Codice dei Comuni	COMUNI	POSIZIONE NELLA PROFESSIONE									
		IMPRENDITORI E LIBERI PROFESSIONISTI		LAVORATORI IN PROPRIO		COADIUVANTI		DIRIGENTI E IMPIEGATI		LAVORATORI DIPENDENTI	
		MF	M	MF	M	MF	M	MF	M	MF	M
001	ARITZO	—	—	12	12	—	—	—	—	98	97
002	ARZANA	1	1	24	23	1	1	—	—	249	174
003	ATZARA	1	1	53	52	2	1	2	2	61	61
004	AUSTIS	—	—	38	36	1	1	—	—	17	16
005	BARI SARDO	—	—	38	32	1	1	3	1	255	76
006	BAUNEI	—	—	68	58	1	1	—	—	172	95
007	BELVI	—	—	24	14	5	—	—	—	41	41
008	BIRORI	—	—	11	11	—	—	—	—	—	—
009	BITTI	8	8	290	283	28	22	2	2	55	42
010	BOLOTANA	2	2	110	110	10	10	—	—	37	37
011	BORORE	3	3	80	78	6	5	—	—	38	34
012	BORTIGALI	—	—	109	109	15	15	4	4	27	24
013	BOSA	3	2	79	63	2	1	3	3	208	121
014	BUDONI	—	—	43	41	—	—	1	1	33	27
016	DESULO	1	1	221	218	14	14	2	1	95	90
017	DORGALI	2	2	189	183	21	19	7	4	373	227
018	DUALCHI	1	1	38	32	3	2	—	—	12	10
019	ELINI	—	—	1	—	—	—	—	—	29	17
020	ESCALAPLANO	1	—	17	12	1	1	—	—	130	55
021	ESCOLCA	—	—	63	50	2	1	—	—	22	22
022	ESTERZILI	—	—	13	12	—	—	—	—	72	65
023	FLUSSIO	—	—	23	19	—	—	—	—	3	2
024	FONNI	3	3	325	317	42	37	—	—	140	109
025	GADONI	—	—	10	7	—	—	—	—	32	26
026	GAIRO	1	1	90	69	5	4	—	—	285	150
027	GALTELLI	—	—	14	11	—	—	1	1	167	129
028	GAVOI	1	1	187	180	51	49	—	—	110	60
029	GENONI	1	1	66	61	6	5	—	—	44	44
030	GERGEI	—	—	74	72	2	2	—	—	106	102
031	GIRASOLE	—	—	8	8	—	—	—	—	11	5
032	ILBONO	—	—	76	56	6	6	—	—	175	71
033	IRGOLI	—	—	138	138	33	32	—	—	49	49
034	ISILI	4	4	50	44	2	1	1	1	42	42
035	JERZU	1	—	120	86	3	—	6	5	210	77
036	LACONI	2	2	108	106	1	1	8	8	39	38
037	LANUSEI	—	—	54	45	2	1	3	3	121	49
038	LEI	—	—	15	15	2	2	—	—	16	15
039	LOCERI	—	—	27	22	1	1	—	—	137	57
040	LOCULI	—	—	4	4	1	1	—	—	67	55
041	LODE'	—	—	24	24	—	—	—	—	224	117
042	LOTZORAI	3	3	14	14	—	—	3	2	89	60
043	LULA	—	—	103	94	7	5	8	5	123	45
044	MACOMER	2	2	89	83	11	9	—	—	42	39
045	MAGOMADAS	—	—	12	11	—	—	—	—	7	7
046	MAMOIADA	1	1	47	41	5	5	2	1	87	72
047	MEANA SARDO	—	—	94	88	8	8	—	—	94	92
048	MODOLO	1	1	8	2	—	—	—	—	3	2
049	MONTRESTA	—	—	48	47	9	8	—	—	34	34
050	NORAGUGUME	—	—	42	40	2	2	—	—	—	—
051	NUORO	5	5	77	70	5	4	52	40	148	121

segue TAV. 9 — **Popolazione residente attiva in condizione professionale, per sesso, settore di attività economica e posizione nella professione**

**B — AGRICOLTURA, CACCIA, FORESTE E PESCA**

Codice dei Comuni	COMUNI	POSIZIONE NELLA PROFESSIONE									
		IMPRENDITORI E LIBERI PROFESSIONISTI		LAVORATORI IN PROPRIO		COADIUVANTI		DIRIGENTI E IMPIEGATI		LAVORATORI DIPENDENTI	
		MF	M	MF	M	MF	M	MF	M	MF	M
052	NURAGUS	1	1	55	55	4	4	2	2	37	37
053	NURALLAO	—	—	47	39	—	—	—	—	21	20
054	NURRI	1	1	152	151	23	23	—	—	66	65
055	OLIENA	2	2	120	105	1	1	2	1	407	298
056	OLLOLAI	13	12	78	75	15	15	—	—	26	21
057	OLZAI	—	—	4	4	—	—	1	—	82	78
058	ONANI	—	—	61	55	8	8	1	1	14	9
059	ONIFAI	—	—	27	27	—	—	2	2	72	65
060	ONIFERI	—	—	45	45	4	3	—	—	13	10
061	ORANI	—	—	103	99	14	13	—	—	17	8
062	ORGOSOLO	3	3	178	168	10	10	8	8	455	327
063	OROSEI	1	1	111	105	8	8	2	1	144	107
064	OROTELLI	1	1	79	72	7	7	—	—	39	37
065	ORROLI	—	—	66	66	2	2	2	2	87	82
066	ORTUERI	1	—	63	61	4	4	2	2	94	86
067	ORUNE	—	—	19	18	2	2	4	4	464	452
068	OSIDDA	—	—	51	28	5	1	—	—	3	3
069	OSINI	—	—	20	13	—	—	—	—	87	63
070	OTTANA	—	—	39	38	5	5	1	1	17	10
071	OVODDA	—	—	118	106	11	10	—	—	159	43
072	PERDASDEFOGU	—	—	98	47	2	2	—	—	24	16
073	POSADA	—	—	28	28	2	2	—	—	50	15
074	SADALI	1	1	2	2	3	1	1	1	60	53
075	SAGAMA	—	—	18	18	1	—	—	—	1	1
076	SAN TEODORO	3	3	36	31	—	—	—	—	66	54
077	SARULE	—	—	62	61	4	4	—	—	145	140
080	SERRI	—	—	60	60	6	6	—	—	38	38
081	SEUI	—	—	14	14	2	2	—	—	85	82
082	SEULO	—	—	24	21	2	2	—	—	66	58
083	SILANUS	—	—	143	142	16	16	1	1	11	10
084	SINDIA	1	1	159	159	13	13	1	1	10	9
085	SINISCOLA	—	—	172	164	11	7	8	6	190	157
086	SORGONO	1	1	60	56	3	3	2	2	29	28
087	SUNI	—	—	56	55	—	—	—	—	4	3
088	TALANA	1	1	18	11	—	—	—	—	84	55
089	TERTENIA	—	—	168	121	17	12	4	3	174	94
090	TETI	—	—	13	12	—	—	—	—	15	6
091	TIANA	—	—	2	2	—	—	—	—	38	30
092	TINNURA	—	—	7	7	—	—	1	—	5	5
093	TONARA	—	—	34	30	2	2	—	—	93	83
094	TORPE'	2	2	39	39	1	1	—	—	109	99
095	TORTOLI'	3	3	53	39	3	3	13	10	172	106
097	TRIEI	—	—	14	14	—	—	—	—	34	30
098	ULASSAI	—	—	49	24	—	—	1	1	251	126
099	URZULEI	—	—	27	25	1	1	1	1	79	75
100	USSASSAI	—	—	12	—	—	—	1	—	100	55
101	VILLAGRANDE STRISAILI	—	—	67	57	1	1	—	—	168	119
102	VILLANOVA TULO	2	2	67	67	10	10	—	—	5	5
	<b>TOTALE PROVINCIA</b>	<b>85</b>	<b>80</b>	<b>6.406</b>	<b>5.839</b>	<b>540</b>	<b>482</b>	<b>169</b>	<b>134</b>	<b>9.039</b>	<b>6.373</b>

*segue TAV. 9* — **Popolazione residente attiva in condizione professionale, per sesso, settore di attività economica e posizione nella professione**

**C — INDUSTRIE**

Codice dei Comuni	COMUNI	POSIZIONE NELLA PROFESSIONE									
		IMPRENDITORI E LIBERI PROFESSIONISTI		LAVORATORI IN PROPRIO		COADIUVANTI		DIRIGENTI E IMPIEGATI		LAVORATORI DIPENDENTI	
		MF	M	MF	M	MF	M	MF	M	MF	M
001	ARITZO	2	2	19	17	—	—	12	10	84	77
002	ARZANA	1	1	12	11	1	1	16	12	259	252
003	ATZARA	—	—	21	16	1	1	7	6	112	97
004	AUSTIS	—	—	7	7	—	—	2	2	62	53
005	BARI SARDO	2	2	27	24	2	1	15	12	374	327
006	BAUNEI	—	—	52	47	2	2	6	4	457	440
007	BELVI	1	1	20	20	2	—	2	2	45	44
008	BIRORI	—	—	1	1	—	—	9	7	44	40
009	BITTI	2	2	75	67	10	7	22	12	336	259
010	BOLOTANA	—	—	41	36	—	—	46	40	442	431
011	BORORE	—	—	52	46	2	1	17	13	252	211
012	BORTIGALI	1	1	23	20	2	—	15	11	147	133
013	BOSA	7	7	101	97	3	2	16	13	706	627
014	BUDONI	1	1	91	89	—	—	4	3	334	310
016	DESULO	—	—	60	50	7	4	7	4	185	173
017	DORGALI	1	1	227	198	18	14	25	18	567	505
018	DUALCHI	—	—	12	9	—	—	5	5	81	76
019	ELINI	—	—	5	5	—	—	2	1	32	32
020	ESCALAPLANO	—	—	14	13	—	—	4	4	336	323
021	ESCOLCA	—	—	17	16	—	—	—	—	36	33
022	ESTERZILI	—	—	15	13	—	—	—	—	70	70
023	FLUSSIO	—	—	4	4	1	—	2	2	46	43
024	FONNI	6	6	118	103	8	7	20	10	325	288
025	GADONI	—	—	15	11	—	—	24	18	133	127
026	GAIRO	2	2	22	20	2	1	10	5	166	157
027	GALTELLI	1	1	27	20	1	—	5	4	240	233
028	GAVOI	6	5	45	41	1	1	19	19	316	307
029	GENONI	2	2	14	12	1	1	2	2	55	54
030	GERGEI	2	2	20	17	2	1	4	2	82	71
031	GIRASOLE	—	—	10	9	1	1	4	3	76	75
032	ILBONO	1	1	35	32	3	3	5	2	201	190
033	IRGOLI	—	—	69	63	12	8	3	2	146	131
034	ISILI	4	4	61	42	5	4	7	5	174	163
035	JERZU	6	5	36	34	1	—	3	3	219	191
036	LACONI	1	1	24	20	—	—	20	20	194	191
037	LANUSEI	5	5	52	47	8	2	40	35	406	389
038	LEI	—	—	2	2	—	—	2	2	79	76
039	LOCERI	—	—	8	8	—	—	1	—	86	85
040	LOCULI	—	—	—	—	—	—	1	—	43	42
041	LODE'	—	—	18	15	1	1	5	3	337	331
042	LOTZORAI	—	—	20	20	1	1	12	8	119	111
043	LULA	5	5	32	30	3	3	14	12	128	113
044	MACOMER	5	5	98	90	5	4	189	155	797	674
045	MAGOMADAS	—	—	8	7	1	—	1	1	22	20
046	MAMOIADA	1	1	38	38	2	2	7	6	239	237
047	MEANA SARDO	—	—	43	37	1	1	6	5	168	152
048	MODELO	—	—	1	—	—	—	—	—	13	13
049	MONTRESTA	—	—	5	5	—	—	—	—	54	53
050	NORAGUGUME	—	—	8	6	1	—	2	2	52	49
051	NUORO	39	38	360	322	13	9	411	322	1.587	1.511

*segue TAV. 9 — Popolazione residente attiva in condizione professionale, per sesso, settore di attività economica e posizione nella professione*

## C — INDUSTRIE

Codice dei Comuni	COMUNI	POSIZIONE NELLA PROFESSIONE									
		IMPRENDITORI E LIBERI PROFESSIONISTI		LAVORATORI IN PROPRIO		COADIUVANTI		DIRIGENTI E IMPIEGATI		LAVORATORI DIPENDENTI	
		MF	M	MF	M	MF	M	MF	M	MF	M
052	NURAGUS	—	—	9	9	—	—	2	1	51	48
053	NURALLAO	—	—	9	8	—	—	9	7	127	126
054	NURRI	2	2	26	23	3	3	4	2	189	188
055	OLIANA	2	2	90	81	4	4	11	6	379	366
056	OLLOLAI	1	1	25	24	—	—	10	3	153	145
057	OLZAI	1	1	16	16	2	2	8	8	153	145
058	ONANI	—	—	4	4	—	—	2	2	22	19
059	ONIFAI	—	—	8	4	—	—	2	2	36	34
060	ONIFERI	—	—	12	11	1	—	12	6	130	123
061	ORANI	3	3	73	69	—	—	25	19	405	400
062	ORGOSOLO	—	—	35	32	—	—	10	7	243	229
063	OROSEI	—	—	131	122	11	7	24	18	550	495
064	OROTELLI	1	1	38	32	2	—	13	8	284	276
065	ORROLI	1	1	21	20	2	2	7	4	269	265
066	ORTUERI	1	1	9	8	1	1	7	6	146	130
067	ORUNE	—	—	15	13	1	1	12	7	160	150
068	OSIDDA	2	2	6	6	—	—	—	—	19	19
069	OSINI	—	—	9	8	2	2	3	1	70	66
070	OTTANA	4	2	19	18	—	—	26	15	381	372
071	OVODDA	—	—	17	17	1	1	9	8	142	138
072	PERDASDEFOGU	3	2	13	11	—	—	11	11	155	143
073	POSADA	1	1	24	24	1	1	10	10	188	185
074	SADALI	—	—	15	14	—	—	4	4	76	71
075	SAGAMA	—	—	2	2	—	—	1	1	14	13
076	SAN TEODORO	8	7	33	32	—	—	10	9	214	195
077	SARULE	—	—	39	32	1	1	10	6	157	143
080	SERRI	1	1	15	15	1	—	—	—	22	17
081	SEUI	2	2	26	25	—	—	6	4	100	100
082	SEULO	2	2	11	10	—	—	7	4	77	74
083	SILANUS	2	2	52	48	8	7	21	17	174	169
084	SINDIA	1	1	53	51	5	5	21	17	158	146
085	SINISCOLA	6	5	154	147	4	2	102	89	853	785
086	SORGONO	2	1	44	33	8	6	5	4	141	133
087	SUNI	—	—	15	15	1	—	3	2	85	81
088	TALANA	—	—	7	7	1	—	5	2	89	80
089	TERTENIA	—	—	40	40	5	4	7	5	244	234
090	TETI	5	4	7	7	—	—	—	—	74	69
091	TIANA	—	—	4	4	—	—	3	2	61	58
092	TINNURA	—	—	6	5	—	—	2	2	21	20
093	TONARA	1	1	76	55	12	8	12	12	173	138
094	TORPE'	1	1	47	47	2	2	13	5	270	260
095	TORTOLI'	8	8	73	67	6	4	133	100	649	628
097	TRIEI	—	—	32	31	—	—	1	—	83	83
098	ULASSAI	—	—	23	18	1	—	5	5	141	126
099	URZULEI	1	1	9	9	3	2	7	6	70	65
100	USSASSAI	—	—	14	14	2	1	3	3	88	86
101	VILLAGRANDE STRISAILI	6	6	41	39	1	—	17	10	305	292
102	VILLANOVA TULO	2	2	14	13	4	3	1	1	80	79
	<b>TOTALE PROVINCIA</b>	<b>174</b>	<b>164</b>	<b>3.546</b>	<b>3.197</b>	<b>220</b>	<b>152</b>	<b>1.667</b>	<b>1.288</b>	<b>20.135</b>	<b>18.797</b>

*segue TAV. 9* — **Popolazione residente attiva in condizione professionale, per sesso, settore di attività economica e posizione nella professione**

**D — ALTRE ATTIVITÀ**

Codice dei Comuni	COMUNI	POSIZIONE NELLA PROFESSIONE									
		IMPREDITORI E LIBERI PROFESSIONISTI		LAVORATORI IN PROPRIO		COADIUVANTI		DIRIGENTI E IMPIEGATI		LAVORATORI DIPENDENTI	
		MF	M	MF	M	MF	M	MF	M	MF	M
001	ARITZO	6	6	66	36	22	10	110	51	87	48
002	ARZANA	1	1	60	38	4	1	104	51	155	104
003	ATZARA	8	6	36	20	6	2	42	17	48	22
004	AUSTIS	8	5	18	9	1	1	38	18	29	17
005	BARI SARDO	13	10	72	45	16	4	126	57	181	123
006	BAUNEI	17	14	82	51	11	—	104	55	153	110
007	BELVI	2	2	32	21	3	1	18	10	39	22
008	BIRORI	—	—	7	5	—	—	13	7	38	20
009	BITTI	21	15	132	80	16	5	229	101	209	144
010	BOLOTANA	13	11	81	46	18	4	129	57	111	58
011	BORORE	17	13	60	36	10	3	104	40	117	67
012	BORTIGALI	5	4	37	23	9	3	68	23	76	49
013	BOSA	45	32	209	144	50	26	497	260	512	309
014	BUDONI	20	17	127	71	13	3	104	47	174	112
016	DESULO	49	17	93	65	25	9	154	67	131	80
017	DORGALI	38	33	204	122	32	14	324	121	341	207
018	DUALCHI	5	5	16	11	2	—	16	4	59	25
019	ELINI	1	1	6	5	1	—	12	8	29	24
020	ESCALAPLANO	4	3	48	27	4	1	84	32	164	75
021	ESCOLCA	1	—	27	11	—	—	23	13	27	21
022	ESTERZILI	2	2	28	14	—	—	26	11	74	53
023	FLUSSIO	1	1	10	5	1	1	17	8	19	11
024	FONNI	9	6	119	64	11	5	147	66	204	130
025	GADONI	2	1	36	19	4	—	29	11	33	20
026	GAIRO	5	5	59	28	4	2	100	49	147	110
027	GALTELLI	16	10	50	30	8	4	61	27	117	58
028	GAVOI	12	10	116	62	18	5	234	85	118	73
029	GENONI	1	—	28	21	5	—	54	31	80	32
030	GERGEI	4	3	35	19	3	2	59	30	86	46
031	GIRASOLE	—	—	9	7	—	—	22	12	26	16
032	ILBONO	10	4	64	41	21	13	72	30	112	65
033	IRGOLI	4	4	70	31	15	9	51	22	69	36
034	ISILI	17	15	99	66	28	15	262	132	270	186
035	JERZU	24	19	98	57	12	7	183	95	122	98
036	LACONI	10	7	51	31	11	3	112	51	156	99
037	LANUSEI	50	42	151	110	21	8	557	264	527	302
038	LEI	3	3	9	4	2	1	24	10	18	12
039	LOCERI	10	8	29	14	3	1	51	26	48	35
040	LOCULI	—	—	13	2	1	—	11	1	25	10
041	LODE'	3	1	61	28	12	2	55	24	186	106
042	LOTZORAI	13	10	53	31	8	3	75	31	96	65
043	LULA	4	3	60	30	6	2	75	26	64	33
044	MACOMER	112	93	343	229	72	27	987	545	872	662
045	MAGOMADAS	1	—	11	5	5	1	22	12	17	10
046	MAMOIADA	6	6	92	41	14	7	106	41	140	83
047	MEANA SARDO	1	1	42	24	4	—	69	35	94	58
048	MODOLO	1	1	1	—	—	—	9	6	7	5
049	MONTRESTA	6	4	11	7	—	—	21	9	31	26
050	NORAGUGUME	—	—	9	4	—	—	13	4	24	10
051	NUORO	536	407	902	553	140	58	4.989	2.404	2.977	1.866



segue TAV. 9 — Popolazione residente attiva in condizione professionale, per sesso,  
settore di attività economica e posizione nella professione

## D — ALTRE ATTIVITÀ

Prot. ....

Napoli .....

Codice dei Comuni	COMUNI	POSIZIONE NELLA PROFESSIONE									
		IMPRENDITORI E LIBERI PROFESSIONISTI		LAVORATORI IN PROPRIO		COADIUVANTI		DIRIGENTI E IMPIEGATI		LAVORATORI DIPENDENTI	
		MF	M	MF	M	MF	M	MF	M	MF	M
052	NURAGUS	1	1	20	11	1	—	39	22	73	43
053	NURALLAO	4	2	39	26	3	3	43	24	86	67
054	NURRI	5	4	77	62	6	5	90	45	149	95
055	OLIENA	17	13	180	94	18	8	322	160	479	351
056	OLLOLAI	6	6	35	15	4	2	83	42	79	59
057	OLZAI	1	1	30	12	3	1	54	23	66	30
058	ONANI	3	1	8	6	—	—	38	25	69	62
059	ONIFAI	1	1	13	8	2	—	37	19	37	17
060	ONIFERI	—	—	24	13	3	1	39	6	54	33
061	ORANI	14	10	105	49	15	6	120	42	158	80
062	ORGOSOLO	9	4	102	46	9	7	155	67	212	137
063	OROSEI	13	11	182	119	32	16	173	77	200	118
064	OROTELLI	8	7	90	43	10	4	92	32	147	91
065	ORROLI	9	6	66	40	8	4	168	83	135	88
066	ORTUERI	2	2	38	23	6	1	44	21	138	67
067	ORUNE	10	6	69	33	10	6	225	79	106	57
068	OSIDDA	2	2	7	2	1	—	9	4	12	6
069	OSINI	—	—	27	17	—	—	44	26	74	54
070	OTTANA	2	1	87	42	13	7	66	28	88	54
071	OVODDA	6	5	46	27	1	—	59	19	56	30
072	PERDASDEFOGU	4	3	62	39	14	3	366	317	190	112
073	POSADA	7	6	54	34	13	6	84	34	47	30
074	SADALI	3	3	29	16	2	—	48	23	89	68
075	SAGAMA	—	—	7	4	2	1	9	5	7	5
076	SAN TEODORO	18	13	48	32	14	2	77	48	122	83
077	SARULE	2	2	56	28	4	2	90	45	42	33
080	SERRI	1	1	19	11	2	—	34	13	33	23
081	SEUI	5	5	53	37	6	—	78	38	60	40
082	SEULO	1	1	28	14	2	—	70	24	54	35
083	SILANUS	5	5	62	47	12	2	107	37	149	75
084	SINDIA	12	8	49	19	11	4	96	40	105	67
085	SINISCOLA	47	35	296	173	75	38	374	174	436	283
086	SORGONO	8	5	34	28	10	5	146	71	166	105
087	SUNI	10	7	28	16	6	4	60	26	48	32
088	TALANA	5	3	10	6	—	—	28	14	77	45
089	TERTENIA	10	10	93	57	16	5	114	55	129	75
090	TETI	2	1	14	4	2	—	30	15	48	26
091	TIANA	1	1	12	7	—	—	21	6	26	15
092	TINNURA	2	2	2	1	1	—	23	9	11	6
093	TONARA	7	5	136	86	38	8	143	69	172	101
094	TORRE'	8	5	39	22	6	2	61	27	84	55
095	TORTOLI'	62	46	237	150	33	11	460	221	555	432
097	TRIEI	1	1	26	14	1	—	23	12	67	44
098	ULASSAI	5	3	42	25	4	2	116	50	56	35
099	URZULEI	1	1	28	14	7	3	68	39	60	35
100	USSASSAI	1	1	17	11	—	—	46	22	52	35
101	VILLAGRANDE STRISAILI	11	10	70	43	11	7	160	74	169	89
102	VILLANOVA TULO	3	2	27	14	9	5	33	15	82	48
	<b>TOTALE PROVINCIA</b>	<b>1.492</b>	<b>1.129</b>	<b>6.895</b>	<b>4.083</b>	<b>1.118</b>	<b>444</b>	<b>15.657</b>	<b>7.504</b>	<b>14.993</b>	<b>9.524</b>

TAV. 10 - Popolazione residente attiva in condizione professionale,

A —

Codice dei Comuni	COMUNI	CLASSI								
		14 - 19			20 - 29			30 - 54		
		Agricoltura, caccia, foreste e pesca	Industrie	Altre attività	Agricoltura, caccia, foreste e pesca	Industrie	Altre attività	Agricoltura, caccia, foreste e pesca	Industrie	Altre attività
001	ARITZO	3	14	13	27	48	74	49	49	159
002	ARZANA	10	27	20	58	100	92	156	149	180
003	ATZARA	4	27	3	29	49	45	67	58	81
004	AUSTIS	—	6	5	8	22	28	43	38	52
005	BARI SARDO	9	30	18	47	114	107	213	258	248
006	BAUNEI	8	40	16	31	145	102	159	317	217
007	BELVI	9	8	4	16	25	24	33	30	53
008	BIRORI	1	5	5	3	9	21	6	34	30
009	BITTI	33	39	20	69	168	163	191	211	353
010	BOLOTANA	14	30	15	13	147	82	82	327	219
011	BORORE	11	35	16	21	101	71	62	170	187
012	BORTIGALI	11	12	10	24	50	47	69	103	108
013	BOSA	15	101	56	48	232	304	190	441	795
014	BUDONI	3	54	17	6	120	151	46	229	237
016	DESULO	38	45	18	75	95	110	175	111	272
017	DORGALI	34	148	66	134	296	314	375	371	496
018	DUALCHI	3	6	12	10	23	27	32	65	49
019	ELINI	2	7	2	5	16	14	22	15	32
020	ESCALAPLANO	5	22	33	22	104	96	113	206	150
021	ESCOLCA	12	8	5	19	18	24	49	24	44
022	ESTERZILI	3	3	23	12	16	42	61	62	57
023	FLUSSIO	3	3	1	3	19	7	12	29	37
024	FONNI	74	69	44	119	159	154	250	223	261
025	GADONI	1	4	3	7	74	30	26	88	59
026	GAIRO	18	23	12	110	68	89	220	101	184
027	GALTELLI	21	43	32	44	100	77	106	124	130
028	GAVOI	49	42	24	74	117	123	189	211	301
029	GENONI	7	4	28	21	30	47	75	38	77
030	GERGEI	8	13	26	22	47	52	125	47	94
031	GIRASOLE	—	5	4	6	26	19	11	53	31
032	ILBONO	8	39	18	55	76	88	164	120	152
033	IRGOLI	26	50	16	36	78	54	124	94	125
034	ISILI	4	37	25	14	49	155	56	146	431
035	JERZU	8	25	9	69	90	78	209	143	306
036	LACONI	3	4	18	43	68	111	89	153	172
037	LANUSEI	6	43	65	26	143	320	124	306	832
038	LEI	2	3	4	3	23	13	17	53	33
039	LOCERI	6	8	7	37	27	46	110	57	81
040	LOCULI	8	14	10	17	14	12	42	15	23
041	LODE'	10	36	26	23	120	125	199	187	138
042	LOTZORAI	6	5	12	31	37	65	53	108	149
043	LULA	17	15	6	50	63	66	150	99	120
044	MACOMER	14	55	72	33	308	520	65	656	1.557
045	MAGOMADAS	—	3	1	2	5	7	13	22	42
046	MAMOIADA	3	22	17	27	103	91	96	155	223
047	MEANA SARDO	8	21	9	35	67	51	101	117	115
048	MODELO	—	—	—	1	4	4	8	10	12
049	MONTRESTA	9	7	4	8	19	24	56	31	32
050	NORAGUGUME	3	7	6	8	12	19	26	37	17
051	NUORO	11	146	296	56	742	2.123	168	1.408	6.404

## per sesso, classe di età e settore di attività economica

## TOTALE

DI ETÀ (anni)												Codice dei Comuni
55 - 59			60 - 64			65 e più			TOTALE			
Agricoltura, caccia, foreste e pesca	Industrie	Altre attività	Agricoltura, caccia, foreste e pesca	Industrie	Altre attività	Agricoltura, caccia, foreste e pesca	Industrie	Altre attività	Agricoltura, caccia, foreste e pesca	Industrie	Altre attività	
19	6	22	7	—	11	5	—	12	110	117	291	001
29	12	10	16	1	6	6	—	16	275	289	324	002
13	5	7	2	1	3	4	1	1	119	141	140	003
4	4	—	—	1	3	1	—	6	56	71	94	004
19	15	24	5	3	7	4	—	4	297	420	408	005
27	12	18	5	1	6	11	2	8	241	517	367	006
11	4	6	1	1	2	—	2	5	70	70	94	007
1	6	2	—	—	—	—	—	—	11	54	58	008
54	17	38	16	6	17	20	4	16	383	445	607	009
25	22	19	12	1	7	13	2	10	159	529	352	010
13	16	18	11	—	10	9	1	6	127	323	308	011
21	20	19	7	2	6	23	1	5	155	188	195	012
26	45	98	8	7	31	8	7	29	295	833	1.313	013
14	19	16	4	7	11	4	1	6	77	430	438	014
28	5	28	13	1	17	4	2	7	333	259	452	016
33	21	34	10	2	20	6	—	9	592	838	939	017
8	3	2	—	1	4	1	—	4	54	98	98	018
1	1	—	—	—	—	—	—	1	30	39	49	019
7	19	11	1	3	11	1	—	3	149	354	304	020
7	1	4	—	2	—	—	—	1	87	53	78	021
9	4	4	—	—	2	—	—	2	85	85	130	022
5	2	2	1	—	—	2	—	1	26	53	48	023
37	18	15	14	6	9	16	2	7	510	477	490	024
5	4	7	3	1	4	—	1	1	42	172	104	025
25	8	16	4	2	9	4	—	5	381	202	315	026
8	3	7	2	4	5	1	—	1	182	274	252	027
21	15	31	13	1	13	3	1	6	349	387	498	028
10	1	8	3	—	3	1	1	5	117	74	168	029
19	2	11	5	1	2	3	—	2	182	110	187	030
1	7	2	—	—	1	1	—	—	19	91	57	031
18	6	12	6	2	8	6	2	1	257	245	279	032
17	5	4	8	—	6	9	3	4	220	230	209	033
14	16	48	2	2	12	9	1	5	99	251	676	034
34	5	20	8	2	18	12	—	8	340	265	439	035
11	14	23	3	—	10	9	—	6	158	239	340	036
14	14	61	2	3	16	8	2	12	180	511	1.306	037
6	3	4	2	1	1	3	—	1	33	83	56	038
9	2	3	1	—	1	2	1	3	165	95	141	039
3	1	1	2	—	2	—	—	2	72	44	50	040
11	14	14	—	4	5	5	—	9	248	361	317	041
13	2	17	3	—	2	3	—	—	109	152	245	042
16	4	8	6	1	6	2	—	3	241	182	209	043
14	67	159	8	7	54	10	1	24	144	1.094	2.386	044
3	1	3	1	—	3	—	1	—	19	32	56	045
11	6	14	4	1	6	1	—	7	142	287	358	046
36	8	20	8	2	8	8	3	7	196	218	210	047
3	—	1	—	—	—	—	—	1	12	14	18	048
13	1	2	3	1	2	2	—	5	91	59	69	049
3	6	2	3	1	—	1	—	2	44	63	46	050
23	80	483	13	25	133	16	9	105	287	2.410	9.544	051

## segue TAV. 10 — Popolazione residente attiva in condizione professionale,

A —

Codice dei Comuni	COMUNI	CLASSI								
		14 - 19			20 - 29			30 - 54		
		Agricoltura, caccia, foreste e pesca	Industrie	Altre attività	Agricoltura, caccia, foreste e pesca	Industrie	Altre attività	Agricoltura, caccia, foreste e pesca	Industrie	Altre attività
052	NURAGUS	10	7	8	15	25	51	57	28	60
053	NURALLAO	1	5	8	19	33	42	37	92	109
054	NURRI	24	20	33	36	88	111	154	112	159
055	OLIENA	15	39	47	106	157	284	351	276	620
056	OLLOLAI	16	25	10	28	58	57	73	95	117
057	OLZAI	14	12	8	22	53	46	39	102	74
058	ONANI	7	5	8	16	8	32	54	14	74
059	ONIFAI	9	7	8	23	18	36	53	21	45
060	ONIFERI	7	10	3	11	63	37	26	72	65
061	ORANI	16	40	15	33	134	146	67	301	224
062	ORGOSOLO	46	24	24	168	88	177	351	162	259
063	OROSEI	27	125	38	39	260	176	140	302	340
064	OROTELLI	14	23	18	25	106	96	70	195	189
065	ORROLI	5	22	17	24	113	102	108	159	230
066	ORTUERI	10	18	39	22	56	73	104	76	98
067	ORUNE	71	13	12	143	70	115	225	95	232
068	OSIDDA	4	3	1	5	10	7	37	12	19
069	OSINI	3	2	7	20	30	44	70	46	81
070	OTTANA	6	10	10	15	127	79	29	269	152
071	OVODDA	16	2	6	58	55	24	194	103	122
072	PERDASDEFOGU	7	7	33	17	46	199	79	115	352
073	POSADA	4	28	10	14	47	61	54	131	124
074	SADALI	4	4	10	11	25	43	47	61	96
075	SAGAMA	—	3	—	3	5	4	17	8	15
076	SAN TEODORO	6	22	23	15	66	71	65	159	154
077	SARULE	33	16	5	25	66	58	100	111	121
080	SERRI	5	1	8	19	12	23	61	22	47
081	SEUI	3	3	1	18	55	50	66	70	128
082	SEULO	4	8	9	10	33	31	57	54	100
083	SILANUS	13	25	18	26	86	100	102	128	181
084	SINDIA	12	17	9	32	63	78	79	135	148
085	SINISCOLA	23	82	79	70	258	327	211	727	729
086	SORGONO	2	12	11	18	60	87	54	110	233
087	SUNI	5	4	4	12	33	38	37	64	87
088	TALANA	3	12	14	18	42	41	64	46	62
089	TERTENIA	27	28	17	74	118	113	233	138	215
090	TETI	2	4	2	2	25	33	14	54	52
091	TIANA	3	3	—	2	19	16	28	44	35
092	TINNURA	—	2	2	1	9	12	5	18	22
093	TONARA	2	24	32	21	90	151	73	137	252
094	TORPE'	6	39	14	31	107	63	92	173	103
095	TORTOLI'	14	58	74	72	216	331	124	562	843
097	TRIEI	1	3	15	4	27	35	39	79	60
098	ULASSAI	16	3	2	72	58	63	182	97	128
099	URZULEI	5	6	1	29	24	56	53	55	90
100	USSASSAI	1	—	7	23	29	42	75	68	59
101	VILLAGRANDE STRISAILI	5	23	20	51	124	117	139	207	227
102	VILLANOVA TULO	8	9	23	15	29	44	53	56	73
	<b>TOTALE PROVINCIA</b>	<b>1.096</b>	<b>2.271</b>	<b>1.935</b>	<b>3.190</b>	<b>7.910</b>	<b>10.530</b>	<b>9.519</b>	<b>14.260</b>	<b>24.162</b>

## per sesso, classe di età e settore di attività economica

## TOTALE

DI ETÀ (anni)												Codice dei Comuni
55 - 59			60 - 64			65 e più			TOTALE			
Agricoltura, caccia, foreste e pesca	Industrie	Altre attività	Agricoltura, caccia, foreste e pesca	Industrie	Altre attività	Agricoltura, caccia, foreste e pesca	Industrie	Altre attività	Agricoltura, caccia, foreste e pesca	Industrie	Altre attività	
13	2	6	1	—	6	3	—	3	99	62	134	052
6	8	11	4	6	3	1	1	2	68	145	175	053
24	4	16	3	—	5	1	—	3	242	224	327	054
43	9	40	15	3	17	2	2	8	532	486	1.016	055
10	6	9	2	5	8	3	—	6	132	189	207	056
9	8	14	3	4	11	—	1	1	87	180	154	057
3	1	1	3	—	3	1	—	—	84	28	118	058
10	—	—	5	—	—	1	—	1	101	46	90	059
9	6	11	4	4	3	5	—	1	62	155	120	060
8	27	15	6	3	6	4	1	6	134	506	412	061
56	10	14	21	2	9	12	2	4	654	288	487	062
27	23	26	17	4	14	16	2	6	266	716	600	063
13	7	21	3	3	10	1	4	13	126	338	347	064
17	6	24	3	—	6	—	—	7	157	300	386	065
21	8	6	3	6	9	4	—	3	164	164	228	066
30	6	30	8	3	13	12	1	18	489	188	420	067
7	1	1	3	1	2	3	—	1	59	27	31	068
10	4	5	3	1	4	1	1	4	107	84	145	069
6	20	9	3	4	4	3	—	2	62	430	256	070
18	7	10	2	2	3	—	—	3	288	169	168	071
11	11	31	6	3	18	4	—	3	124	182	636	072
6	14	6	2	4	3	—	—	1	80	224	205	073
4	4	15	1	1	6	—	—	1	67	95	171	074
—	—	1	—	1	3	—	—	2	20	17	25	075
11	13	17	—	5	6	8	—	8	105	265	279	076
31	11	3	10	3	3	12	—	4	211	207	194	077
16	1	6	3	3	2	—	—	3	104	39	89	080
11	6	16	2	—	3	1	—	4	101	134	202	081
17	1	10	4	1	2	—	—	3	92	97	155	082
15	16	20	7	2	9	8	—	7	171	257	335	083
30	18	26	14	5	6	17	—	6	184	238	273	084
37	38	57	19	9	17	21	5	19	381	1.119	1.228	085
15	11	19	4	1	9	2	6	5	95	200	364	086
5	3	15	—	—	5	1	—	3	60	104	152	087
13	2	2	1	—	1	4	—	—	103	102	120	088
18	9	12	10	3	3	1	—	2	363	296	362	089
6	3	4	2	—	3	2	—	2	28	86	96	090
5	1	5	1	1	1	1	—	3	40	68	60	091
4	—	—	3	—	2	—	—	1	13	29	39	092
23	16	30	9	5	19	1	2	12	129	274	496	093
19	11	10	3	1	3	—	2	5	151	333	198	094
19	27	75	7	5	16	8	1	8	244	869	1.347	095
4	7	1	—	—	3	—	—	4	48	116	118	097
24	12	19	7	—	6	—	—	5	301	170	223	098
12	5	9	5	—	5	4	—	3	108	90	164	099
9	6	5	5	4	3	—	—	—	113	107	116	100
26	12	29	10	3	19	5	1	9	236	370	421	101
6	7	9	1	—	2	1	—	3	84	101	154	102
<b>1.509</b>	<b>1.000</b>	<b>2.099</b>	<b>494</b>	<b>218</b>	<b>827</b>	<b>431</b>	<b>83</b>	<b>602</b>	<b>16.239</b>	<b>25.742</b>	<b>40.155</b>	

## segue TAV. 10 — Popolazione residente attiva in condizione professionale,

Codice dei Comuni	COMUNI	CLASSI								
		14 - 19			20 - 29			30 - 54		
		Agricoltura, caccia, foreste e pesca	Industrie	Altre attività	Agricoltura, caccia, foreste e pesca	Industrie	Altre attività	Agricoltura, caccia, foreste e pesca	Industrie	Altre attività
001	ARITZO	3	13	6	26	41	39	49	46	86
002	ARZANA	8	27	10	30	93	51	113	144	116
003	ATZARA	4	17	1	29	42	19	65	55	40
004	AUSTIS	—	4	2	7	18	18	42	36	25
005	BARI SARDO	5	22	9	10	95	53	71	233	157
006	BAUNEI	5	38	8	12	136	68	99	305	136
007	BELVI	8	8	1	13	24	17	22	29	31
008	BIRORI	1	4	2	3	7	11	6	31	19
009	BITTI	32	36	6	64	116	93	177	172	207
010	BOLOTANA	14	28	1	13	142	33	82	313	121
011	BORORE	10	24	7	19	82	34	60	149	101
012	BORTIGALI	10	12	2	23	43	25	68	88	56
013	BOSA	10	86	26	22	204	165	122	403	481
014	BUDONI	3	46	7	2	110	79	42	220	149
016	DESULO	37	39	3	73	85	62	169	99	145
017	DORGALI	27	121	30	84	252	142	275	341	282
018	DUALCHI	3	6	2	9	23	5	25	58	34
019	ELINI	1	7	1	2	15	9	13	15	27
020	ESCALAPLANO	4	17	4	12	99	37	45	202	81
021	ESCOLCA	9	7	2	15	16	14	43	24	27
022	ESTERZILI	3	3	16	11	16	21	54	60	40
023	FLUSSIO	3	3	1	3	18	3	7	26	20
024	FONNI	68	52	18	104	141	77	228	197	154
025	GADONI	1	4	2	6	67	10	19	80	29
026	GAIRO	13	20	7	66	63	62	122	92	109
027	GALTELLI	18	37	5	28	95	44	84	120	75
028	GAVOI	46	39	9	61	115	58	149	202	143
029	GENONI	7	4	9	20	29	23	71	36	46
030	GERGEI	8	8	8	21	41	26	121	41	58
031	GIRASOLE	—	5	—	4	24	14	7	52	19
032	ILBONO	8	37	9	22	67	47	77	115	86
033	IRGOLI	25	35	5	36	74	28	124	88	62
034	ISILI	4	35	6	14	45	84	49	120	282
035	JERZU	4	12	6	21	80	52	101	135	184
036	LACONI	3	3	4	42	68	52	87	147	113
037	LANUSEI	4	39	24	10	130	154	65	292	486
038	LEI	2	3	1	3	23	6	16	50	20
039	LOCERI	5	8	3	12	26	29	53	56	46
040	LOCULI	7	12	4	15	14	3	33	15	5
041	LODE'	10	35	15	11	116	59	107	182	77
042	LOTZORAI	4	5	4	19	33	30	38	100	93
043	LULA	13	15	3	35	54	26	83	89	57
044	MACOMER	14	51	38	31	249	309	59	559	1.048
045	MAGOMADAS	—	3	—	2	3	2	12	21	21
046	MAMOIADA	3	22	4	25	101	48	76	154	114
047	MEANA SARDO	7	20	6	34	60	23	95	105	68
048	MODELO	—	—	—	—	3	3	4	10	7
049	MONTRESTA	9	7	3	8	18	15	54	31	22
050	NORAGUGUME	3	7	2	8	12	8	24	31	8
051	NUORO	10	136	159	44	643	974	138	1.313	3.695

## per sesso, classe di età e settore di attività economica

## MASCHI

DI ETÀ (anni)												Codice dei Comuni
55 - 59			60 - 64			65 e più			TOTALE			
Agricoltura, caccia, foreste e pesca	Industrie	Altre attività	Agricoltura, caccia, foreste e pesca	Industrie	Altre attività	Agricoltura, caccia, foreste e pesca	Industrie	Altre attività	Agricoltura, caccia, foreste e pesca	Industrie	Altre attività	
19	6	14	7	—	4	5	—	2	109	106	151	001
27	12	7	15	1	3	6	—	8	199	277	195	002
13	4	3	2	1	3	4	1	1	117	120	67	003
3	3	—	—	1	—	1	—	5	53	62	50	004
15	14	13	5	2	5	4	—	2	110	366	239	005
22	11	12	5	1	3	11	2	3	154	493	230	006
11	3	4	1	1	1	—	2	2	55	67	56	007
1	6	—	—	—	—	—	—	—	11	48	32	008
50	13	21	14	6	12	20	4	6	357	347	345	009
25	21	10	12	1	4	13	2	7	159	507	176	010
12	16	10	11	—	6	8	—	1	120	271	159	011
21	19	10	7	2	4	23	1	5	152	165	102	012
24	41	61	7	7	20	5	5	18	190	746	771	013
14	19	9	4	7	5	4	1	1	69	403	250	014
28	5	16	13	1	9	4	2	3	324	231	238	016
33	20	26	10	2	13	6	—	4	435	736	497	017
7	2	1	—	1	1	1	—	2	45	90	45	018
1	1	—	—	—	—	—	—	1	17	38	38	019
5	19	8	1	3	7	1	—	1	68	340	138	020
6	1	2	—	1	—	—	—	—	73	49	45	021
9	4	2	—	—	—	—	—	1	77	83	80	022
5	2	2	1	—	—	2	—	—	21	49	26	023
36	17	10	14	5	7	16	2	5	466	414	271	024
4	3	5	3	1	4	—	1	1	33	156	51	025
17	8	8	3	2	4	3	—	4	224	185	194	026
8	3	3	2	3	2	1	—	—	141	258	129	027
19	15	18	12	1	5	3	1	2	290	373	235	028
9	1	3	3	—	2	1	1	1	111	71	84	029
18	2	7	5	1	—	3	—	1	176	93	100	030
1	7	1	—	—	1	1	—	—	13	88	35	031
14	5	6	6	2	4	6	2	1	133	228	153	032
17	5	3	8	—	3	9	2	1	219	204	102	033
14	15	31	2	2	9	9	1	2	92	218	414	034
26	5	15	5	1	12	11	—	7	168	233	276	035
11	14	14	3	—	4	9	—	4	155	232	191	036
10	12	38	1	3	15	8	2	9	98	478	726	037
6	3	2	2	1	—	3	—	1	32	80	30	038
7	2	3	1	—	1	2	1	2	80	93	84	039
3	1	—	2	—	—	—	—	1	60	42	13	040
8	14	7	—	3	2	5	—	1	141	350	161	041
13	2	12	3	—	1	2	—	—	79	140	140	042
10	4	5	6	1	1	2	—	2	149	163	94	043
14	61	117	6	7	29	9	1	15	133	928	1.556	044
3	—	3	1	—	2	—	1	—	18	28	28	045
11	6	7	4	1	3	1	—	2	120	284	178	046
36	8	11	8	1	5	8	1	5	188	195	118	047
1	—	1	—	—	—	—	—	1	5	13	12	048
13	1	2	3	1	1	2	—	3	89	58	46	049
3	6	—	3	1	—	1	—	—	42	57	18	050
22	77	315	12	25	84	14	8	61	240	2.202	5.288	051

## segue TAV. 10 — Popolazione residente attiva in condizione professionale,

B —

Codice dei Comuni	COMUNI	CLASSI								
		14 - 19			20 - 29			30 - 54		
		Agricoltura, caccia, foreste e pesca	Industrie	Altre attività	Agricoltura, caccia, foreste e pesca	Industrie	Altre attività	Agricoltura, caccia, foreste e pesca	Industrie	Altre attività
052	NURAGUS	10	5	5	15	24	29	57	27	31
053	NURALLAO	1	5	5	17	31	26	30	90	84
054	NURRI	24	20	14	36	84	65	153	110	111
055	OLIENA	14	37	32	77	146	165	259	264	392
056	OLLOLAI	16	20	6	25	55	38	67	91	68
057	OLZAI	13	10	2	20	51	23	37	98	29
058	ONANI	6	5	5	15	6	23	45	13	63
059	ONIFAI	9	5	3	20	18	15	49	17	26
060	ONIFERI	7	7	1	9	54	17	25	69	29
061	ORANI	15	39	8	32	127	69	56	295	97
062	ORGOSOLO	42	22	10	133	84	92	258	149	147
063	OROSEI	23	98	17	22	234	89	121	284	204
064	OROTELLI	14	23	6	24	95	49	63	187	99
065	ORROLI	4	22	7	22	111	57	107	153	132
066	ORTUERI	10	15	12	22	53	33	95	67	62
067	ORUNE	69	13	7	140	65	48	217	84	98
068	OSIDDA	2	3	1	3	10	3	18	12	9
069	OSINI	3	1	6	17	27	25	43	44	58
070	OTTANA	4	10	7	11	116	36	27	257	82
071	OVODDA	14	2	3	23	53	10	103	101	60
072	PERDASDEFOGU	5	6	16	8	43	170	37	104	255
073	POSADA	4	27	2	5	47	29	29	129	71
074	SADALI	4	4	7	8	24	28	41	56	63
075	SAGAMA	—	3	—	3	5	2	16	8	9
076	SAN TEODORO	4	22	7	12	59	45	55	144	105
077	SARULE	32	15	4	24	50	31	97	103	70
080	SERRI	5	1	6	19	9	12	61	21	25
081	SEUI	3	3	1	18	53	25	64	69	83
082	SEULO	4	6	5	7	30	17	49	53	44
083	SILANUS	13	24	4	25	81	41	101	120	102
084	SINDIA	12	16	4	32	58	40	78	123	70
085	SINISCOLA	23	78	37	55	233	181	183	668	430
086	SORGONO	2	12	6	17	54	41	50	96	141
087	SUNI	5	3	3	12	32	18	35	60	50
088	TALANA	3	9	3	10	37	28	38	41	36
089	TERTENIA	20	27	7	40	111	59	145	133	129
090	TETI	—	3	1	1	23	13	8	51	28
091	TIANA	3	2	—	1	19	9	22	41	12
092	TINNURA	—	2	2	1	9	6	4	16	9
093	TONARA	2	17	15	17	69	81	64	109	135
094	TORPE'	5	39	9	26	98	33	88	164	56
095	TORTOLI'	12	49	40	42	188	190	74	538	553
097	TRIEI	1	3	8	3	25	22	36	79	36
098	ULASSAI	10	3	2	35	48	36	84	87	59
099	URZULEI	5	4	—	27	21	29	49	53	53
100	USSASSAI	1	—	2	13	29	25	32	65	39
101	VILLAGRANDE STRISAILI	5	22	9	37	114	53	96	196	126
102	VILLANOVA TULO	8	8	7	15	28	22	53	55	44
	<b>TOTALE PROVINCIA</b>	<b>987</b>	<b>1.992</b>	<b>865</b>	<b>2.380</b>	<b>7.112</b>	<b>5.462</b>	<b>7.264</b>	<b>13.276</b>	<b>14.222</b>



## per sesso, classe di età e settore di attività economica

## MASCHI

DI ETÀ (anni)												Codice dei Comuni
55 - 59			60 - 64			65 e più			TOTALE			
Agricoltura, caccia, foreste e pesca	Industrie	Altre attività	Agricoltura, caccia, foreste e pesca	Industrie	Altre attività	Agricoltura, caccia, foreste e pesca	Industrie	Altre attività	Agricoltura, caccia, foreste e pesca	Industrie	Altre attività	
13	2	5	1	—	5	3	—	2	99	58	77	052
6	8	4	4	6	2	1	1	1	59	141	122	053
23	4	14	3	—	4	1	—	3	240	218	211	054
41	9	28	14	1	5	2	2	4	407	459	626	055
10	4	6	2	3	4	3	—	2	123	173	124	056
9	8	4	3	4	8	—	1	1	82	172	67	057
3	1	1	3	—	2	1	—	—	73	25	94	058
10	—	—	5	—	—	1	—	1	94	40	45	059
8	6	3	4	4	2	5	—	1	58	140	53	060
7	27	8	6	2	3	4	1	2	120	491	187	061
54	10	7	19	2	3	10	1	2	516	268	261	062
23	20	18	17	4	9	16	2	4	222	642	341	063
12	6	12	3	3	5	1	3	6	117	317	177	064
16	6	18	3	—	4	—	—	3	152	292	221	065
19	5	3	3	6	4	4	—	—	153	146	114	066
30	5	17	8	3	3	12	1	8	476	171	181	067
4	1	—	2	1	1	3	—	—	32	27	14	068
9	4	4	3	1	2	1	—	2	76	77	97	069
6	20	6	3	4	1	3	—	—	54	407	132	070
17	7	6	2	1	2	—	—	—	159	164	81	071
8	11	20	3	3	13	4	—	—	65	167	474	072
5	14	5	2	4	2	—	—	1	45	221	110	073
4	4	8	1	1	3	—	—	1	58	89	110	074
—	—	1	—	—	2	—	—	1	19	16	15	075
11	13	9	—	5	6	6	—	6	88	243	178	076
30	11	2	10	3	1	12	—	2	205	182	110	077
16	—	4	3	2	—	—	—	1	104	33	48	080
11	6	10	1	—	1	1	—	—	98	131	120	081
17	1	5	4	—	1	—	—	2	81	90	74	082
15	16	12	7	2	4	8	—	3	169	243	166	083
30	18	16	14	5	3	17	—	5	183	220	138	084
34	36	32	19	9	12	20	4	11	334	1.028	703	085
15	9	17	4	—	7	2	6	2	90	177	214	086
5	3	9	—	—	3	1	—	2	58	98	85	087
12	2	1	1	—	—	3	—	—	67	89	68	088
16	9	5	8	3	1	1	—	1	230	283	202	089
5	3	3	2	—	1	2	—	—	18	80	46	090
4	1	4	1	1	1	1	—	3	32	64	29	091
4	—	—	3	—	1	—	—	—	12	27	18	092
22	13	15	9	5	16	1	1	7	115	214	269	093
19	11	7	3	1	2	—	2	4	141	315	111	094
18	26	61	7	5	11	8	1	5	161	807	860	095
4	7	—	—	—	3	—	—	2	44	114	71	097
18	11	10	4	—	4	—	—	4	151	149	115	098
12	5	5	5	—	3	4	—	2	102	83	92	099
5	6	1	4	4	2	—	—	—	55	104	69	100
24	12	19	10	2	10	5	1	6	177	347	223	101
6	7	7	1	—	1	1	—	3	84	98	84	102
1.395	947	1.330	467	200	484	415	71	321	12.908	23.598	22.684	

## segue TAV. 10 — Popolazione residente attiva in condizione professionale,

C —

Codice dei Comuni	COMUNI	CLASSI								
		14 - 19			20 - 29			30 - 54		
		Agricoltura, caccia, foreste e pesca	Industrie	Altre attività	Agricoltura, caccia, foreste e pesca	Industrie	Altre attività	Agricoltura, caccia, foreste e pesca	Industrie	Altre attività
001	ARITZO	—	1	7	1	7	35	—	3	73
002	ARZANA	2	—	10	28	7	41	43	5	64
003	ATZARA	—	10	2	—	7	26	2	3	41
004	AUSTIS	—	2	3	1	4	10	1	2	27
005	BARI SARDO	4	8	9	37	19	54	142	25	91
006	BAUNEI	3	2	8	19	9	34	60	12	81
007	BELVI	1	—	3	3	1	7	11	1	22
008	BIRORI	—	1	3	—	2	10	—	3	11
009	BITTI	1	3	14	5	52	70	14	39	146
010	BOLOTANA	—	2	14	—	5	49	—	14	98
011	BORORE	1	11	9	2	19	37	2	21	86
012	BORTIGALI	1	—	8	1	7	22	1	15	52
013	BOSA	5	15	30	26	28	139	68	38	314
014	BUDONI	—	8	10	4	10	72	4	9	88
016	DESULO	1	6	15	2	10	48	6	12	127
017	DORGALI	7	27	36	50	44	172	100	30	214
018	DUALCHI	—	—	10	1	—	22	7	7	15
019	ELINI	1	—	1	3	1	5	9	—	5
020	ESCALAPLANO	1	5	29	10	5	59	68	4	69
021	ESCOLCA	3	1	3	4	2	10	6	—	17
022	ESTERZILI	—	—	7	1	—	21	7	2	17
023	FLUSSIO	—	—	—	—	1	4	5	3	17
024	FONNI	6	17	26	15	18	77	22	26	107
025	GADONI	—	—	1	1	7	20	7	8	30
026	GAIRO	5	3	5	44	5	27	98	9	75
027	GALTELLI	3	6	27	16	5	33	22	4	55
028	GAVOI	3	3	15	13	2	65	40	9	158
029	GENONI	—	—	19	1	1	24	4	2	31
030	GERGEI	—	5	18	1	6	26	4	6	36
031	GIRASOLE	—	—	4	2	2	5	4	1	12
032	ILBONO	—	2	9	33	9	41	87	5	66
033	IRGOLI	1	15	11	—	4	26	—	6	63
034	ISILI	—	2	19	—	4	71	7	26	149
035	JERZU	4	13	3	48	10	26	108	8	122
036	LACONI	—	1	14	1	—	59	2	6	59
037	LANUSEI	2	4	41	16	13	166	59	14	346
038	LEI	—	—	3	—	—	7	1	3	13
039	LOCERI	1	—	4	25	1	17	57	1	35
040	LOCULI	1	2	6	2	—	9	9	—	18
041	LODE'	—	1	11	12	4	66	92	5	61
042	LOTZORAI	2	—	8	12	4	35	15	8	56
043	LULA	4	—	3	15	9	40	67	10	63
044	MACOMER	—	4	34	2	59	211	6	97	509
045	MAGOMADAS	—	—	1	—	2	5	1	1	21
046	MAMOIADA	—	—	13	2	2	43	20	1	109
047	MEANA SARDO	1	1	3	1	7	28	6	12	47
048	MODELO	—	—	—	1	1	1	4	—	5
049	MONTRESTA	—	—	1	—	1	9	2	—	10
050	NORAGUGUME	—	—	4	—	—	11	2	6	9
051	NUORO	1	10	137	12	99	1.149	30	95	2.709

per sesso, classe di età e settore di attività economica

FEMMINE

DI ETÀ (anni)

55 - 59			60 - 64			65 e più			TOTALE			Codice dei Comuni
Agricoltura, caccia, foreste e pesca	Industrie	Altre attività	Agricoltura, caccia, foreste e pesca	Industrie	Altre attività	Agricoltura, caccia, foreste e pesca	Industrie	Altre attività	Agricoltura, caccia, foreste e pesca	Industrie	Altre attività	
—	—	8	—	—	7	—	—	10	1	11	140	001
2	—	3	1	—	3	—	—	8	76	12	129	002
—	1	4	—	—	—	—	—	—	2	21	73	003
1	1	—	—	—	3	—	—	1	3	9	44	004
4	1	11	—	1	2	—	—	2	187	54	169	005
5	1	6	—	—	3	—	—	5	87	24	137	006
—	1	2	—	—	1	—	—	3	15	3	38	007
—	—	2	—	—	—	—	—	—	—	6	26	008
4	4	17	2	—	5	—	—	10	26	98	262	009
—	1	9	—	—	3	—	—	3	—	22	176	010
1	—	8	—	—	4	1	1	5	7	52	149	011
—	1	9	—	—	2	—	—	—	3	23	93	012
2	4	37	1	—	11	3	2	11	105	87	542	013
—	—	7	—	—	6	—	—	5	8	27	188	014
—	—	12	—	—	8	—	—	4	9	28	214	016
—	1	8	—	—	7	—	—	5	157	102	442	017
1	1	1	—	—	3	—	—	2	9	8	53	018
—	—	—	—	—	—	—	—	—	13	1	11	019
2	—	3	—	—	4	—	—	2	81	14	166	020
1	—	2	—	1	—	—	—	1	14	4	33	021
—	—	2	—	—	2	—	—	1	8	2	50	022
—	—	—	—	—	—	—	—	1	5	4	22	023
1	1	5	—	1	2	—	—	2	44	63	219	024
1	1	2	—	—	—	—	—	—	9	16	53	025
8	—	8	1	—	5	1	—	1	157	17	121	026
—	—	4	—	1	3	—	—	1	41	16	123	027
2	—	13	1	—	8	—	—	4	59	14	263	028
1	—	5	—	—	1	—	—	4	6	3	84	029
1	—	4	—	—	2	—	—	1	6	17	87	030
—	—	1	—	—	—	—	—	—	6	3	22	031
4	1	6	—	—	4	—	—	—	124	17	126	032
—	—	1	—	—	3	—	1	3	1	26	107	033
—	1	17	—	—	3	—	—	3	7	33	262	034
8	—	5	3	1	6	1	—	1	172	32	163	035
—	—	9	—	—	6	—	—	2	3	7	149	036
4	2	23	1	—	1	—	—	3	82	33	580	037
—	—	2	—	—	1	—	—	—	1	3	26	038
2	—	—	—	—	—	—	—	1	85	2	57	039
—	—	1	—	—	2	—	—	1	12	2	37	040
3	—	7	—	1	3	—	—	8	107	11	156	041
—	—	5	—	—	1	1	—	—	30	12	105	042
6	—	3	—	—	5	—	—	1	92	19	115	043
—	6	42	2	—	25	1	—	9	11	166	830	044
—	1	—	—	—	1	—	—	—	1	4	28	045
—	—	7	—	—	3	—	—	5	22	3	180	046
—	—	9	—	1	3	—	2	2	8	23	92	047
2	—	—	—	—	—	—	—	—	7	1	6	048
—	—	—	—	—	1	—	—	2	2	1	23	049
—	—	2	—	—	—	—	—	2	2	6	28	050
1	3	168	1	—	49	2	1	44	47	208	4.256	051

## segue TAV. 10 — Popolazione residente attiva in condizione professionale,

Codice dei Comuni	COMUNI	C — CLASSI								
		14 - 19			20 - 29			30 - 54		
		Agricoltura, caccia, foreste e pesca	Industrie	Altre attività	Agricoltura, caccia, foreste e pesca	Industrie	Altre attività	Agricoltura, caccia, foreste e pesca	Industrie	Altre attività
052	NURAGUS	—	2	3	—	1	22	—	1	29
053	NURALLAO	—	—	3	2	2	16	7	2	25
054	NURRI	—	—	19	—	4	46	1	2	48
055	OLIENA	1	2	15	29	11	119	92	12	228
056	OLLOLAI	—	5	4	3	3	19	6	4	49
057	OLZAI	1	2	6	2	2	23	2	4	45
058	ONANI	1	—	3	1	2	9	9	1	11
059	ONIFAI	—	2	5	3	—	21	4	4	19
060	ONIFERI	—	3	2	2	9	20	1	3	36
061	ORANI	1	1	7	1	7	77	11	6	127
062	ORGOSOLO	4	2	14	35	4	85	93	13	112
063	OROSEI	4	27	21	17	26	87	19	18	136
064	OROTELLI	—	—	12	1	11	47	7	8	90
065	ORROLI	1	—	10	2	2	45	1	6	98
066	ORTUERI	—	3	27	—	3	40	9	9	36
067	ORUNE	2	—	5	3	5	67	8	11	134
068	OSIDDA	2	—	—	2	—	4	19	—	10
069	OSINI	—	1	1	3	3	19	27	2	23
070	OTTANA	2	—	3	4	11	43	2	12	70
071	OVODDA	2	—	3	35	2	14	91	2	62
072	PERDASDEFOGU	2	1	17	9	3	29	42	11	97
073	POSADA	—	1	8	9	—	32	25	2	53
074	SADALI	—	—	3	3	1	15	6	5	33
075	SAGAMA	—	—	—	—	—	2	1	—	6
076	SAN TEODORO	2	—	16	3	7	26	10	15	49
077	SARULE	1	1	1	1	16	27	3	8	51
080	SERRI	—	—	2	—	3	11	—	1	22
081	SEUI	—	—	—	—	2	25	2	1	45
082	SEULO	—	2	4	3	3	14	8	1	56
083	SILANUS	—	1	14	1	5	59	1	8	79
084	SINDIA	—	1	5	—	5	38	1	12	78
085	SINISCOLA	—	4	42	15	25	146	28	59	299
086	SORGONO	—	—	5	1	6	46	4	14	92
087	SUNI	—	1	1	—	1	20	2	4	37
088	TALANA	—	3	11	8	5	13	26	5	26
089	TERTENIA	7	1	10	34	7	54	88	5	86
090	TETI	2	1	1	1	2	20	6	3	24
091	TIANA	—	1	—	1	—	7	6	3	23
092	TINNURA	—	—	—	—	—	6	1	2	13
093	TONARA	—	7	17	4	21	70	9	28	117
094	TORPE'	1	—	5	5	9	30	4	9	47
095	TORTOLI'	2	9	34	30	28	141	50	24	290
097	TRIEI	—	—	7	1	2	13	3	—	24
098	ULASSAI	6	—	—	37	10	27	98	10	69
099	URZULEI	—	2	1	2	3	27	4	2	37
100	USSASSAI	—	—	5	10	—	17	43	3	20
101	VILLAGRANDE STRISAILI	—	1	11	14	10	64	43	11	101
102	VILLANOVA TULO	—	1	16	—	1	22	—	1	29
	<b>TOTALE PROVINCIA</b>	<b>109</b>	<b>279</b>	<b>1.070</b>	<b>810</b>	<b>798</b>	<b>5.068</b>	<b>2.255</b>	<b>984</b>	<b>9.940</b>

## per sesso, classe di età e settore di attività economica

## FEMMINE

DI ETÀ (anni)												Codice dei Comuni
55 - 59			60 - 64			65 e più			TOTALE			
Agricoltura, caccia, foreste e pesca	Industrie	Altre attività	Agricoltura, caccia, foreste e pesca	Industrie	Altre attività	Agricoltura, caccia, foreste e pesca	Industrie	Altre attività	Agricoltura, caccia, foreste e pesca	Industrie	Altre attività	
—	—	1	—	—	1	—	—	1	—	4	57	052
—	—	7	—	—	1	—	—	1	9	4	53	053
1	—	2	—	—	1	—	—	—	2	6	116	054
2	—	12	1	2	12	—	—	4	125	27	390	055
—	2	3	—	2	4	—	—	4	9	16	83	056
—	—	10	—	—	3	—	—	—	5	8	87	057
—	—	—	—	—	1	—	—	—	11	3	24	058
—	—	—	—	—	—	—	—	—	7	6	45	059
1	—	8	—	—	1	—	—	—	4	15	67	060
1	—	7	—	1	3	—	—	4	14	15	225	061
2	—	7	2	—	6	2	1	2	138	20	226	062
4	3	8	—	—	5	—	—	2	44	74	259	063
1	1	9	—	—	5	—	1	7	9	21	170	064
1	—	6	—	—	2	—	—	4	5	8	165	065
2	3	3	—	—	5	—	—	3	11	18	114	066
—	1	13	—	—	10	—	—	10	13	17	239	067
3	—	1	1	—	1	—	—	1	27	—	17	068
1	—	1	—	—	2	—	1	2	31	7	48	069
—	—	3	—	—	3	—	—	2	8	23	124	070
1	—	4	—	1	1	—	—	3	129	5	87	071
3	—	11	3	—	5	—	—	3	59	15	162	072
1	—	1	—	—	1	—	—	—	35	3	95	073
—	—	7	—	—	3	—	—	—	9	6	61	074
—	—	—	—	1	1	—	—	1	1	1	10	075
—	—	8	—	—	—	2	—	2	17	22	101	076
1	—	1	—	—	2	—	—	2	6	25	84	077
—	1	2	—	1	2	—	—	2	—	6	41	080
—	—	6	1	—	2	—	—	4	3	3	82	081
—	—	5	—	1	1	—	—	1	11	7	81	082
—	—	8	—	—	5	—	—	4	2	14	169	083
—	—	10	—	—	3	—	—	1	1	18	135	084
3	2	25	—	—	5	1	1	8	47	91	525	085
—	2	2	—	1	2	—	—	3	5	23	150	086
—	—	6	—	—	2	—	—	1	2	6	67	087
1	—	1	—	—	1	1	—	—	36	13	52	088
2	—	7	2	—	2	—	—	1	133	13	160	089
1	—	1	—	—	2	—	—	2	10	6	50	090
1	—	1	—	—	—	—	—	—	8	4	31	091
—	—	—	—	—	1	—	—	1	1	2	21	092
1	3	15	—	—	3	—	1	5	14	60	227	093
—	—	3	—	—	1	—	—	1	10	18	87	094
1	1	14	—	—	5	—	—	3	83	62	487	095
—	—	1	—	—	—	—	—	2	4	2	47	097
6	1	9	3	—	2	—	—	1	150	21	108	098
—	—	4	—	—	2	—	—	1	6	7	72	099
4	—	4	1	—	1	—	—	—	58	3	47	100
2	—	10	—	1	9	—	—	3	59	23	198	101
—	—	2	—	—	1	—	—	—	—	3	70	102
<b>114</b>	<b>53</b>	<b>769</b>	<b>27</b>	<b>18</b>	<b>343</b>	<b>16</b>	<b>12</b>	<b>281</b>	<b>3.331</b>	<b>2.144</b>	<b>17.471</b>	

TAV. 11 - Popolazione residente non attiva

Codice dei Comuni	COMUNI	MENO DI 14 ANNI							
		BAMBINI CHE FREQUENTANO LA SCUOLA MATERNA		SCOLARI E STUDENTI		ALTRI		TOTALE	
		MF	M	MF	M	MF	M	MF	M
001	ARITZO	61	39	207	110	76	47	344	196
002	ARZANA	147	76	479	246	171	78	797	400
003	ATZARA	40	19	166	88	51	25	257	132
004	AUSTIS	38	14	146	74	44	25	228	113
005	BARI SARDO	126	67	574	309	190	101	890	477
006	BAUNEI	138	67	548	282	206	105	892	454
007	BELVI	29	13	133	76	25	12	187	101
008	BIRORI	11	7	53	28	15	5	79	40
009	BITTI	159	89	462	217	191	99	812	405
010	BOLOTANA	155	79	475	246	186	98	816	423
011	BORORE	118	64	309	158	112	54	539	276
012	BORTIGALI	25	11	161	77	65	39	251	127
013	BOSA	330	183	1.304	661	498	261	2.132	1.105
014	BUDONI	117	59	498	247	147	82	762	388
016	DESULO	97	45	528	265	192	99	817	409
017	DORGALI	283	149	1.078	574	408	208	1.769	931
018	DUALCHI	38	21	97	53	31	13	166	87
019	ELINI	30	11	75	39	14	7	119	57
020	ESCALAPLANO	119	60	541	306	137	69	797	435
021	ESCOLCA	8	5	103	59	60	25	171	89
022	ESTERZILI	43	18	150	72	52	23	245	113
023	FLUSSIO	16	10	76	30	23	13	115	53
024	FONNI	160	85	623	308	229	113	1.012	506
025	GADONI	43	19	155	77	46	30	244	126
026	GAIRO	116	59	439	239	153	73	708	371
027	GALTELLI	109	49	387	196	103	49	599	294
028	GAVOI	135	74	470	249	174	90	779	413
029	GENONI	20	11	161	81	59	29	240	121
030	GERGEI	44	21	223	108	83	40	350	169
031	GIRASOLE	23	12	101	60	36	19	160	91
032	ILBONO	99	50	321	181	111	51	531	282
033	IRGOLI	91	41	344	184	101	49	536	274
034	ISILI	100	46	517	253	165	66	782	365
035	JERZU	155	81	539	280	204	107	898	468
036	LACONI	56	30	327	153	170	89	553	272
037	LANUSEI	287	152	1.069	524	379	198	1.735	874
038	LEI	22	8	97	49	24	9	143	66
039	LOCERI	43	22	208	104	77	39	328	165
040	LOCULI	17	12	123	59	30	14	170	85
041	LODE'	87	49	374	184	116	65	577	298
042	LOTZORAI	79	35	267	143	102	45	448	223
043	LULA	58	28	252	144	84	51	394	223
044	MACOMER	381	201	1.700	868	650	347	2.731	1.416
045	MAGOMADAS	13	9	46	25	17	5	76	39
046	MAMOIADA	132	57	359	186	156	76	647	319
047	MEANA SARDO	59	29	283	156	88	38	430	223
048	MODELO	2	2	12	7	8	5	22	14
049	MONTRESTA	23	14	136	80	38	19	197	113
050	NORAGUGUME	10	6	56	30	14	9	80	45
051	<b>NUORO</b>	<b>1.381</b>	<b>731</b>	<b>6.046</b>	<b>3.022</b>	<b>2.179</b>	<b>1.123</b>	<b>9.606</b>	<b>4.876</b>

## per sesso, classe di età e condizione non professionale

DA 14 ANNI IN POI									TOTALE		Codice dei Comuni
CASALINGHE	STUDENTI		RITIRATI DAL LAVORO		ALTRI		TOTALE		MF	M	
	MF	M	MF	M	MF	M	MF	M			
291	175	76	245	126	186	82	897	284	1.241	480	001
544	195	75	133	90	503	234	1.375	399	2.172	799	002
221	104	40	263	147	34	20	622	207	879	339	003
184	69	27	117	71	136	91	506	189	734	302	004
408	246	108	486	229	321	136	1.461	473	2.351	950	005
880	227	107	666	368	137	82	1.910	557	2.802	1.011	006
144	61	36	134	85	26	15	365	136	552	237	007
92	13	3	47	42	8	4	160	49	239	89	008
864	332	122	475	292	383	191	2.054	605	2.866	1.010	009
996	238	99	481	373	107	63	1.822	535	2.638	958	010
591	126	50	276	203	124	86	1.117	339	1.656	615	011
490	120	55	231	196	60	31	901	282	1.152	409	012
1.540	578	260	755	469	601	337	3.474	1.066	5.606	2.171	013
673	180	78	269	214	161	97	1.283	389	2.045	777	014
670	305	126	449	230	301	139	1.725	495	2.542	904	016
1.200	425	185	1.169	617	292	181	3.086	983	4.855	1.914	017
144	35	14	152	78	43	27	374	119	540	206	018
78	15	6	119	56	22	14	234	76	353	133	019
462	221	116	454	284	80	54	1.217	454	2.014	889	020
162	40	22	182	104	8	7	392	133	563	222	021
211	62	37	331	142	14	14	618	193	863	306	022
89	37	17	102	50	75	32	303	99	418	152	023
936	278	98	769	423	275	148	2.258	669	3.270	1.175	024
242	92	49	197	126	65	29	596	204	840	330	025
365	150	69	581	269	67	39	1.163	377	1.871	748	026
471	81	42	293	186	80	68	925	296	1.524	590	027
706	339	119	368	246	123	71	1.536	436	2.315	849	028
174	56	27	329	147	9	8	568	182	808	303	029
359	107	52	302	198	66	38	834	288	1.184	457	030
136	33	18	50	36	7	4	226	58	386	149	031
315	155	73	424	205	102	57	996	335	1.527	617	032
525	64	27	161	155	45	36	795	218	1.331	492	033
540	252	119	313	194	95	59	1.200	372	1.982	737	034
370	346	168	813	341	64	46	1.593	555	2.491	1.023	035
579	187	77	330	229	58	34	1.154	340	1.707	612	036
971	582	274	480	286	246	145	2.279	705	4.014	1.579	037
114	32	17	155	82	18	11	319	110	462	176	038
146	107	53	475	213	29	25	757	291	1.085	456	039
88	34	14	59	44	35	24	216	82	386	167	040
488	229	106	468	288	199	130	1.384	524	1.961	822	041
297	120	62	222	131	39	28	678	221	1.126	444	042
211	154	59	416	219	60	37	841	315	1.235	538	043
2.146	1.026	498	717	531	196	128	4.085	1.157	6.816	2.573	044
166	24	11	114	100	19	10	323	121	399	160	045
523	114	52	435	254	89	43	1.161	349	1.808	668	046
502	188	84	333	215	74	48	1.097	347	1.527	570	047
21	22	8	113	51	5	3	161	62	183	76	048
309	75	33	132	115	17	13	533	161	730	274	049
81	17	8	116	56	8	7	222	71	302	116	050
<b>5.462</b>	<b>3.619</b>	<b>1.676</b>	<b>2.304</b>	<b>1.631</b>	<b>647</b>	<b>451</b>	<b>12.032</b>	<b>3.758</b>	<b>21.638</b>	<b>8.634</b>	<b>051</b>

*segue* TAV. 11 — Popolazione residente non attiva

Codice dei Comuni	COMUNI	MENO DI 14 ANNI							
		BAMBINI CHE FREQUENTANO LA SCUOLA MATERNA		SCOLARI E STUDENTI		ALTRI		TOTALE	
		MF	M	MF	M	MF	M	MF	M
052	NURAGUS	35	23	119	57	61	35	215	115
053	NURALLAO	60	29	230	102	86	40	376	171
054	NURRI	85	41	462	247	137	69	684	357
055	OLIENA	260	142	975	494	393	195	1.628	831
056	OLLOLAI	66	27	311	148	88	50	465	225
057	OLZAI	49	26	107	59	63	36	219	121
058	ONANI	36	18	114	58	42	28	192	104
059	ONIFAI	23	11	99	55	37	18	159	84
060	ONIFERI	48	26	121	69	59	36	228	131
061	ORANI	161	84	356	183	148	81	665	348
062	ORGOSOLO	131	75	763	391	218	107	1.112	573
063	OROSEI	185	83	764	400	255	123	1.204	606
064	OROTELLI	98	49	339	175	141	74	578	298
065	ORROLI	95	55	536	265	211	103	842	423
066	ORTUERI	49	30	217	114	85	41	351	185
067	ORUNE	142	70	511	253	155	73	808	396
068	OSIDDA	17	10	48	20	11	3	76	33
069	OSINI	28	16	125	66	49	29	202	111
070	OTTANA	120	65	450	245	187	112	757	422
071	OVODDA	78	44	214	108	92	51	384	203
072	PERDASDEFOGU	113	57	401	202	143	87	657	346
073	POSADA	37	18	289	145	87	49	413	212
074	SADALI	50	24	190	84	66	34	306	142
075	SAGAMA	14	6	29	16	10	3	53	25
076	SAN TEODORO	53	28	308	165	131	73	492	266
077	SARULE	73	34	250	128	105	51	428	213
080	SERRI	31	15	116	48	44	25	191	88
081	SEUI	66	37	293	153	93	45	452	235
082	SEULO	44	25	212	116	49	22	305	163
083	SILANUS	92	52	355	178	93	48	540	278
084	SINDIA	57	17	268	144	116	63	441	224
085	SINISCOLA	330	184	1.436	761	640	341	2.406	1.286
086	SORGONO	80	39	274	152	103	47	457	238
087	SUNI	35	17	166	97	53	28	254	142
088	TALANA	43	26	194	104	57	25	294	155
089	TERTENIA	153	88	585	293	222	101	960	482
090	TETI	29	15	108	47	42	23	179	85
091	TIANA	13	5	76	40	33	15	122	60
092	TINNURA	8	4	33	17	8	6	49	27
093	TONARA	99	55	325	154	94	45	518	254
094	TORPE'	70	32	419	233	159	83	648	348
095	TORTOLI'	315	156	1.445	768	532	279	2.292	1.203
097	TRIEI	45	27	201	101	56	35	302	163
098	ULASSAI	42	24	187	92	83	46	312	162
099	URZULEI	47	25	203	84	69	37	319	146
100	USSASSAI	41	17	161	77	37	18	239	112
101	VILLAGRANDE STRISAILI	144	77	528	275	146	86	818	438
102	VILLANOVA TULO	32	21	202	107	59	23	293	151
	<b>TOTALE PROVINCIA</b>	<b>9.795</b>	<b>5.088</b>	<b>39.913</b>	<b>20.457</b>	<b>14.338</b>	<b>7.378</b>	<b>64.046</b>	<b>32.923</b>



## per sesso, classe di età e condizione non professionale

CASALINGHE	DA 14 ANNI IN POI								TOTALE		Codice dei Comuni
	STUDENTI		RITIRATI DAL LAVORO		ALTRI		TOTALE		MF	M	
	MF	M	MF	M	MF	M	MF	M			
191	45	21	80	41	157	96	473	158	688	273	052
333	121	61	166	97	43	32	663	190	1.039	361	053
569	209	97	362	284	305	79	1.445	460	2.129	817	054
1.141	459	199	1.073	563	428	241	3.101	1.003	4.729	1.834	055
376	153	66	317	183	57	42	903	291	1.368	516	056
264	83	34	151	113	87	39	585	186	804	307	057
140	38	15	61	44	45	21	284	80	476	184	058
161	35	16	144	90	30	22	370	128	529	212	059
201	56	25	141	89	38	28	436	142	664	273	060
665	160	61	422	275	69	52	1.316	388	1.981	736	061
851	211	70	539	360	247	158	1.848	588	2.960	1.161	062
1.043	234	103	355	285	206	147	1.838	535	3.042	1.141	063
571	125	44	333	220	104	66	1.133	330	1.711	628	064
531	265	131	637	350	44	35	1.477	516	2.319	939	065
292	131	63	302	178	82	53	807	294	1.158	479	066
739	385	125	370	280	206	145	1.700	550	2.508	946	067
31	22	9	98	45	2	2	153	56	229	89	068
277	95	46	244	142	51	37	667	225	869	336	069
522	129	70	139	137	119	36	909	243	1.666	665	070
170	99	40	354	174	50	32	673	246	1.057	449	071
366	208	99	407	205	38	28	1.019	332	1.676	678	072
249	123	58	171	111	86	47	629	216	1.042	428	073
288	87	42	150	109	84	59	609	210	915	352	074
30	11	5	111	54	4	3	156	62	209	87	075
459	83	33	186	139	102	66	830	238	1.322	504	076
695	113	43	203	186	57	44	1.068	273	1.496	486	077
212	54	21	115	95	9	6	390	122	581	210	080
553	189	85	285	230	50	39	1.077	354	1.529	589	081
210	117	60	308	159	47	23	682	242	987	405	082
596	153	67	327	268	54	41	1.130	376	1.670	654	083
491	168	68	381	214	93	56	1.133	338	1.574	562	084
1.899	649	298	677	531	271	198	3.496	1.027	5.902	2.313	085
412	167	78	272	179	57	39	908	296	1.365	534	086
222	104	54	116	108	296	83	738	245	992	387	087
193	69	33	255	124	46	32	563	189	857	344	088
622	160	96	521	336	95	65	1.398	497	2.358	979	089
106	65	36	99	59	91	50	361	145	540	230	090
84	63	22	159	79	25	19	331	120	453	180	091
37	15	5	81	39	6	5	139	49	188	76	092
431	233	110	300	184	123	74	1.087	368	1.605	622	093
597	160	93	225	174	146	61	1.128	328	1.776	676	094
1.482	611	317	562	334	156	93	2.811	744	5.103	1.947	095
194	39	21	293	122	19	15	545	158	847	321	097
131	185	82	562	246	65	41	943	369	1.255	531	098
246	115	57	301	168	54	33	716	258	1.035	404	099
129	85	36	193	113	51	19	458	168	697	280	100
730	322	147	543	351	138	86	1.733	584	2.551	1.022	101
269	83	45	135	126	45	27	532	198	825	349	102
<b>49.178</b>	<b>19.773</b>	<b>8.959</b>	<b>33.231</b>	<b>20.430</b>	<b>11.037</b>	<b>6.392</b>	<b>113.219</b>	<b>35.781</b>	<b>177.265</b>	<b>68.704</b>	

**TAV. 12 - Popolazione residente che rientra giornalmente nella propria dimora abituale, secondo il luogo di lavoro o di studio**

Codice dei Comuni	COMUNI	OCCUPATI		SCOLARI E STUDENTI		PERSONE CHE FREQUENTANO UN CORSO DI FORMAZIONE PROFESSIONALE		TOTALE	
		Nello stesso Comune	Fuori del Comune	Nello stesso Comune	Fuori del Comune	Nello stesso Comune	Fuori del Comune	Nello stesso Comune	Fuori del Comune
001	ARITZO	301	46	389	8	1	—	691	54
002	ARZANA	465	100	673	83	5	1	1.143	184
003	ATZARA	181	80	232	51	2	—	415	131
004	AUSTIS	83	39	188	30	4	—	275	69
005	BARI SARDO	338	175	732	113	2	—	1.072	288
006	BAUNEI	587	174	793	42	5	—	1.385	216
007	BELVI	134	26	172	31	1	—	307	57
008	BIRORI	40	66	49	26	—	—	89	92
009	BITTI	779	139	763	20	3	—	1.545	159
010	BOLOTANA	479	250	658	150	—	—	1.137	400
011	BORORE	345	193	448	60	3	—	796	253
012	BORTIGALI	248	176	206	53	1	1	455	230
013	BOSA	1.966	5	2.137	1	12	—	4.115	6
014	BUDONI	543	194	625	105	1	—	1.169	299
016	DESULO	376	40	745	22	1	—	1.122	62
017	DORGALI	1.415	154	1.514	93	16	—	2.945	247
018	DUALCHI	73	74	145	13	1	—	219	87
019	ELINI	55	40	67	45	—	—	122	85
020	ESCALAPLANO	333	89	697	67	2	—	1.032	156
021	ESCOLCA	153	28	113	26	—	—	266	54
022	ESTERZILI	136	43	210	10	—	—	346	53
023	FLUSSIO	64	42	63	49	—	—	127	91
024	FONNI	725	92	848	82	1	—	1.574	174
025	GADONI	220	11	213	57	1	—	434	68
026	GAIRO	515	90	600	61	2	—	1.117	151
027	GALTELLI	284	119	514	40	9	—	807	159
028	GAVOI	694	170	786	29	3	—	1.483	199
029	GENONI	98	49	186	35	2	—	286	84
030	GERGEI	98	51	283	60	—	—	381	111
031	GIRASOLE	41	65	82	46	—	—	123	111
032	ILBONO	208	146	435	87	7	4	650	237
033	IRGOLI	479	71	464	16	1	—	944	87
034	ISILI	701	60	776	19	2	—	1.479	79
035	JERZU	680	117	884	23	1	—	1.565	140
036	LACONI	464	81	428	65	—	—	892	146
037	LANUSEI	1.538	183	1.754	18	12	—	3.304	201
038	LEI	28	76	122	20	1	1	151	97
039	LOCERI	77	43	262	46	1	—	340	89
040	LOCULI	65	—	159	—	—	—	224	—
041	LODE'	371	46	492	89	1	—	864	135
042	LOTZORAI	189	156	352	66	—	—	541	222
043	LULA	346	40	333	57	—	—	679	97
044	MACOMER	2.692	280	2.868	43	16	—	5.576	323
045	MAGOMADAS	21	29	39	39	—	—	60	68
046	MAMOIADA	227	184	517	59	2	2	746	245
047	MEANA SARDO	313	77	393	71	4	—	710	148
048	MODOLO	5	17	9	16	—	—	14	33
049	MONTRESTA	86	53	165	31	1	1	252	85
050	NORAGUGUME	63	32	44	28	—	—	107	60
051	NUORO	9.362	931	10.090	27	68	—	19.520	958

segue TAV. 12 — Popolazione residente che rientra giornalmente nella propria dimora abituale,  
secondo il luogo di lavoro o di studio

Codice dei Comuni	COMUNI	OCCUPATI		SCOLARI E STUDENTI		PERSONE CHE FREQUENTANO UN CORSO DI FORMAZIONE PROFESSIONALE		TOTALE	
		Nello stesso Comune	Fuori del Comune	Nello stesso Comune	Fuori del Comune	Nello stesso Comune	Fuori del Comune	Nello stesso Comune	Fuori del Comune
052	NURAGUS	67	38	162	29	—	—	229	67
053	NURALLAO	212	59	317	54	2	—	531	113
054	NURRI	247	56	577	109	1	—	825	165
055	OLIANA	923	384	1.373	194	13	2	2.309	580
056	OLLOLAI	211	73	399	80	1	—	611	153
057	OLZAI	184	70	165	40	—	—	349	110
058	ONANI	170	16	145	27	1	—	316	43
059	ONIFAI	103	29	130	15	—	—	233	44
060	ONIFERI	122	107	177	30	—	1	299	138
061	ORANI	485	170	546	84	2	—	1.033	254
062	ORGOSOLO	638	181	916	110	2	—	1.556	291
063	OROSEI	1.011	77	1.016	75	1	—	2.028	152
064	OROTELLI	185	207	464	65	1	5	650	277
065	ORROLI	211	107	681	101	4	—	896	208
066	ORTUERI	236	33	295	44	5	—	536	77
067	ORUNE	491	165	696	149	3	—	1.190	314
068	OSIDDA	59	8	42	29	—	—	101	37
069	OSINI	125	37	173	32	1	—	299	69
070	OTTANA	456	56	594	66	—	—	1.050	122
071	OVODDA	218	51	305	24	4	—	527	75
072	PERDASDEFOGU	563	22	623	20	8	—	1.194	42
073	POSADA	190	92	303	81	1	—	494	173
074	SADALI	200	6	290	7	—	—	490	13
075	SAGAMA	33	13	36	9	—	—	69	22
076	SAN TEODORO	483	53	396	30	—	—	879	83
077	SARULE	330	143	322	62	—	—	652	205
080	SERRI	155	14	157	24	—	—	312	38
081	SEUI	271	8	468	2	2	—	741	10
082	SEULO	203	29	276	30	—	—	479	59
083	SILANUS	163	193	453	89	1	—	617	282
084	SINDIA	466	72	403	37	—	—	869	109
085	SINISCOLA	1.747	132	2.281	41	11	1	4.039	174
086	SORGONO	493	30	476	12	4	—	973	42
087	SUNI	162	54	215	49	1	—	378	103
088	TALANA	116	42	237	17	5	—	358	59
089	TERTENIA	451	95	760	53	2	—	1.213	148
090	TETI	54	63	146	33	—	—	200	96
091	TIANA	64	25	102	31	—	—	166	56
092	TINNURA	23	31	25	22	—	—	48	53
093	TONARA	365	83	518	53	2	—	885	136
094	TORPE'	199	137	528	77	1	—	728	214
095	TORTOLI'	1.874	118	2.135	53	5	1	4.014	172
097	TRIEI	91	76	248	18	1	—	340	94
098	ULASSAI	264	86	250	62	1	—	515	148
099	URZULEI	202	49	271	28	8	—	481	77
100	USSASSAI	87	28	200	28	—	—	287	56
101	VILLAGRANDE STRISAILI	507	128	693	144	2	—	1.202	272
102	VILLANOVA TULO	141	24	255	17	1	—	397	41
	<b>TOTALE PROVINCIA</b>	<b>45.935</b>	<b>9.212</b>	<b>57.957</b>	<b>4.814</b>	<b>292</b>	<b>20</b>	<b>104.184</b>	<b>14.046</b>

**TAV. 13 - Famiglie residenti per ampiezza della famiglia**

Codice dei Comuni	COMUNI	FAMIGLIE CON COMPONENTI									
		1		2	3	4	5	6	7	8 e più	
		TOTALE	di cui non in coabitazione							Famiglie	Componenti
001	ARITZO	120	87	105	70	78	44	40	30	27	238
002	ARZANA	137	129	156	132	159	129	72	30	58	515
003	ATZARA	87	81	78	69	45	58	26	16	18	178
004	AUSTIS	72	72	58	60	46	23	23	10	23	204
005	BARI SARDO	208	135	213	192	212	149	78	44	20	178
006	BAUNEI	224	194	241	265	262	160	65	26	29	255
007	BELVI	41	41	47	28	30	37	15	13	14	124
008	BIRORI	28	26	26	29	17	16	7	2	2	18
009	BITTI	277	172	283	259	257	173	75	29	32	274
010	BOLOTANA	209	181	270	213	251	156	55	31	14	128
011	BORORE	135	133	149	148	153	84	49	22	14	123
012	BORTIGALI	135	135	136	114	93	54	27	13	13	118
013	BOSA	506	308	449	405	435	295	157	105	98	912
014	BUDONI	112	112	147	179	150	127	64	38	28	271
016	DESULO	244	193	203	160	145	118	81	54	67	606
017	DORGALI	380	346	391	336	393	270	172	93	90	796
018	DUALCHI	82	46	59	66	50	27	4	4	5	44
019	ELINI	25	24	34	21	26	18	10	7	4	35
020	ESCALAPLANO	95	76	154	110	105	123	67	44	57	521
021	ESCOLCA	55	44	58	42	52	29	14	4	5	43
022	ESTERZILI	79	79	66	76	61	48	24	12	9	80
023	FLUSSIO	57	38	51	32	38	24	5	—	2	16
024	FONNI	228	168	290	251	232	173	106	62	58	513
025	GADONI	66	63	67	66	73	38	26	12	15	127
026	GAIRO	288	235	177	142	154	105	47	31	28	256
027	GALTELLI	70	53	114	86	103	88	43	25	49	449
028	GAVOI	212	158	180	183	172	150	83	37	39	339
029	GENONI	84	53	94	64	47	38	19	10	15	135
030	GERGEI	118	113	111	103	96	68	32	12	10	92
031	GIRASOLE	25	14	37	32	29	19	16	4	4	37
032	ILBONO	119	115	141	102	120	105	57	19	31	284
033	IRGOLI	76	75	103	101	110	72	45	21	31	267
034	ISILI	175	125	151	162	193	112	53	26	39	353
035	JERZU	298	238	252	172	207	132	71	37	27	227
036	LACONI	167	114	150	153	127	107	44	24	20	176
037	LANUSEI	326	294	313	279	327	253	116	78	75	670
038	LEI	26	24	52	39	36	31	9	10	3	24
039	LOCERI	125	106	102	75	81	60	35	15	12	101
040	LOCULI	35	29	14	17	20	16	17	13	16	141
041	LODE'	153	127	164	135	150	126	59	34	34	299
042	LOTZORAI	62	46	71	89	101	77	32	14	19	178
043	LULA	112	98	102	114	98	73	37	17	22	190
044	MACOMER	414	358	538	608	734	445	215	92	70	623
045	MAGOMADAS	45	43	65	35	25	23	4	—	1	8
046	MAMOIADA	80	75	125	135	170	115	60	26	20	174
047	MEANA SARDO	153	142	136	108	116	68	47	17	32	285
048	MODELO	36	27	30	15	13	2	2	1	1	9
049	MONTRESTA	79	63	72	52	47	24	20	10	12	105
050	NORAGUGUME	76	39	44	26	24	16	6	2	1	10
051	NUORO	1.441	908	1.523	1.794	2.318	1.404	711	335	312	2.744

## segue TAV. 13 — Famiglie residenti per ampiezza della famiglia

Codice dei Comuni	COMUNI	FAMIGLIE CON COMPONENTI									
		1		2	3	4	5	6	7	8 e più	
		TOTALE	di cui non in coabitazione							Famiglie	Componenti
052	NURAGUS	63	61	76	59	46	41	21	9	7	60
053	NURALLAO	41	38	56	58	73	58	42	24	23	210
054	NURRI	141	112	178	134	136	85	61	45	49	448
055	OLIANA	300	195	370	352	404	304	157	89	55	471
056	OLLOLAI	120	61	109	87	84	72	36	25	36	315
057	OLZAI	124	58	92	58	77	52	15	6	8	68
058	ONANI	17	14	23	40	48	32	12	5	6	54
059	ONIFAI	42	42	44	35	40	27	21	10	9	78
060	ONIFERI	51	36	60	57	59	32	16	12	17	146
061	ORANI	161	99	182	187	185	112	72	27	23	203
062	ORGOSOLO	230	160	230	181	198	149	123	74	92	837
063	OROSEI	159	150	219	204	273	173	102	55	69	618
064	OROTELLI	144	113	161	152	148	90	45	28	27	237
065	ORROLI	111	99	164	142	135	131	71	47	58	513
066	ORTUERI	101	88	104	64	56	78	33	24	35	308
067	ORUNE	83	82	126	113	127	105	107	64	104	974
068	OSIDDA	31	19	28	21	16	9	6	4	3	33
069	OSINI	150	79	84	74	60	44	24	11	11	94
070	OTTANA	89	68	88	127	165	93	60	30	28	258
071	OVODDA	174	90	113	93	98	66	23	14	18	155
072	PERDASDEFOGU	149	110	129	143	161	102	44	23	23	210
073	POSADA	86	55	77	76	96	67	33	14	18	163
074	SADALI	76	69	94	61	86	35	30	14	8	80
075	SAGAMA	21	19	29	15	14	11	6	2	1	9
076	SAN TEODORO	84	77	148	149	123	62	29	19	11	91
077	SARULE	180	102	143	123	129	59	34	24	22	194
080	SERRI	46	44	57	42	30	33	16	11	13	112
081	SEUI	199	190	133	96	90	69	46	18	34	313
082	SEULO	85	82	108	74	53	44	23	15	22	197
083	SILANUS	129	102	145	116	129	117	61	30	15	127
084	SINDIA	198	130	160	147	160	71	30	12	15	138
085	SINISCOLA	414	327	425	435	581	358	173	92	77	681
086	SORGONO	129	104	133	132	97	84	36	16	16	141
087	SUNI	173	70	111	74	83	39	20	9	6	55
088	TALANA	37	36	66	49	58	50	30	18	19	163
089	TERTENIA	195	145	179	154	205	162	70	33	42	369
090	TETI	95	43	64	52	44	22	15	8	6	50
091	TIANA	57	57	49	28	43	21	10	4	10	88
092	TINNURA	28	19	24	22	13	7	3	2	1	8
093	TONARA	260	182	181	111	128	86	57	22	26	222
094	TORPE'	85	80	99	96	123	110	58	40	39	349
095	TORTOLI'	398	258	296	357	479	327	183	64	96	860
097	TRIEI	46	42	89	66	84	48	17	14	3	26
098	ULASSAI	208	103	146	107	108	63	35	16	18	158
099	URZULEI	53	33	74	65	64	48	39	23	31	278
100	USSASSAI	61	57	64	65	62	41	16	8	10	94
101	VILLAGRANDE STRISAILI	157	120	206	151	167	142	75	65	62	542
102	VILLANOVA TULO	77	71	73	56	39	47	22	17	21	197
<b>TOTALE PROVINCIA</b>		<b>14.455</b>	<b>10.946</b>	<b>14.601</b>	<b>13.444</b>	<b>14.858</b>	<b>10.180</b>	<b>5.400</b>	<b>2.847</b>	<b>2.968</b>	<b>26.488</b>

## TAV. 14 - Famiglie residenti secondo

Codice dei Comuni	COMUNI	FAMIGLIE					
		CONIUGI				CONIUGI	
		TOTALE		di cui con altre persone		TOTALE	
		Famiglie	Componenti	Famiglie	Componenti	Famiglie	Componenti
001	ARITZO	54	109	1	3	243	1.233
002	ARZANA	91	185	3	9	468	2.334
003	ATZARA	44	91	3	9	191	964
004	AUSTIS	27	57	3	9	148	756
005	BARI SARDO	136	274	2	6	614	2.786
006	BAUNEI	154	315	5	17	685	3.006
007	BELVI	30	63	3	9	112	588
008	BIRORI	13	26	—	—	64	272
009	BITTI	151	313	11	33	669	3.008
010	BOLOTANA	177	366	11	34	618	2.709
011	BORORE	89	188	7	24	369	1.647
012	BORTIGALI	80	171	9	29	240	1.075
013	BOSA	300	631	16	63	1.260	6.059
014	BUDONI	110	223	3	9	528	2.463
016	DESULO	96	198	4	14	481	2.533
017	DORGALI	231	470	8	24	1.153	5.609
018	DUALCHI	39	80	2	6	129	530
019	ELINI	27	56	2	6	75	362
020	ESCALAPLANO	113	230	3	10	456	2.377
021	ESCOLCA	30	60	—	—	131	582
022	ESTERZILI	44	88	—	—	198	901
023	FLUSSIO	30	61	1	3	85	356
024	FONNI	153	322	12	40	725	3.515
025	GADONI	42	87	3	9	184	866
026	GAIRO	104	214	5	16	428	2.002
027	GALTELLI	75	151	1	3	349	1.801
028	GAVOI	95	200	5	20	520	2.510
029	GENONI	60	120	—	—	158	765
030	GERGEI	72	146	2	6	274	1.231
031	GIRASOLE	25	50	—	—	93	429
032	ILBONO	79	162	4	12	357	1.741
033	IRGOLI	83	179	12	37	332	1.609
034	ISILI	94	197	8	25	507	2.370
035	JERZU	139	283	4	13	564	2.593
036	LACONI	94	193	5	15	399	1.816
037	LANUSEI	195	400	9	28	969	4.663
038	LEI	42	88	4	12	105	485
039	LOCERI	58	119	3	9	227	1.062
040	LOCULI	12	27	2	7	82	464
041	LODE'	104	214	5	16	476	2.288
042	LOTZORAI	53	113	7	21	287	1.341
043	LULA	64	136	7	22	300	1.401
044	MACOMER	363	755	21	71	1.900	8.467
045	MAGOMADAS	48	96	—	—	73	288
046	MAMOIADA	72	151	7	21	452	2.094
047	MEANA SARDO	79	163	5	15	307	1.504
048	MODOLO	14	29	1	3	29	119
049	MONTRESTA	57	117	2	7	143	668
050	NORAGUGUME	28	56	—	—	51	224
051	NUORO	994	2.061	64	201	6.083	27.872

## la tipologia della famiglia

COMPOSTE DA						ALTRO TIPO DI FAMIGLIA		TOTALE		Codice dei Comuni
E FIGLI		UN GENITORE E FIGLI								
di cui con altre persone		TOTALE		di cui con altre persone		Famiglie	Componenti	Famiglie	Componenti	
Famiglie	Componenti	Famiglie	Componenti	Famiglie	Componenti					
7	47	55	198	9	51	162	220	514	1.760	001
43	257	137	519	34	184	177	245	873	3.283	002
12	77	34	118	6	25	128	193	397	1.366	003
10	67	41	126	6	23	99	140	315	1.079	004
19	113	130	423	22	117	236	274	1.116	3.757	005
35	196	150	482	38	159	283	373	1.272	4.176	006
14	82	27	101	5	26	56	77	225	829	007
1	4	14	44	2	12	36	47	127	389	008
56	321	155	513	23	104	410	606	1.385	4.440	009
51	280	123	389	25	106	281	383	1.199	3.847	010
44	242	107	375	34	151	189	270	754	2.480	011
26	142	69	217	12	47	196	299	585	1.762	012
73	414	281	968	55	277	609	765	2.450	8.423	013
31	185	67	233	12	57	140	180	845	3.099	014
19	134	161	576	21	107	334	463	1.072	3.770	016
64	386	267	885	51	224	474	607	2.125	7.571	017
5	28	34	104	9	41	95	115	297	829	018
5	35	13	37	2	9	30	39	145	494	019
53	348	73	257	19	97	113	135	755	2.999	020
5	26	30	79	1	3	68	84	259	805	021
7	38	49	149	4	17	84	93	375	1.231	022
2	10	24	70	1	4	70	86	209	573	023
42	275	174	562	31	138	348	538	1.400	4.937	024
17	99	37	125	7	26	100	169	363	1.247	025
16	90	98	326	22	105	342	422	972	2.964	026
12	103	67	222	9	35	87	116	578	2.290	027
20	120	136	495	26	118	305	450	1.056	3.655	028
5	32	23	70	2	8	130	206	371	1.161	029
15	90	60	179	11	39	144	185	550	1.741	030
2	11	20	55	3	11	28	33	166	567	031
19	113	95	343	12	57	163	225	694	2.471	032
22	133	45	149	5	26	99	132	559	2.069	033
34	216	78	258	11	48	232	323	911	3.148	034
15	94	112	343	11	56	381	499	1.196	3.718	035
20	113	71	222	12	45	228	346	792	2.577	036
69	387	175	636	43	205	428	575	1.767	6.274	037
11	64	21	65	4	16	38	56	206	694	038
11	56	64	209	14	60	156	204	505	1.594	039
2	11	13	64	5	25	41	53	148	608	040
32	192	80	260	12	53	195	245	855	3.007	041
15	98	45	168	20	96	80	106	465	1.728	042
29	177	66	215	11	51	145	194	575	1.946	043
111	602	313	1.078	83	375	540	732	3.116	11.032	044
5	25	14	46	2	9	63	97	198	527	045
51	302	82	264	15	73	125	197	731	2.706	046
19	129	64	208	14	61	227	364	677	2.239	047
2	9	6	14	1	4	51	69	100	231	048
5	26	29	94	5	22	87	103	316	982	049
3	20	24	79	7	26	92	119	195	478	050
<b>307</b>	<b>1.782</b>	<b>973</b>	<b>3.273</b>	<b>152</b>	<b>690</b>	<b>1.788</b>	<b>2.310</b>	<b>9.838</b>	<b>35.516</b>	<b>051</b>

## segue TAV. 14 — Famiglie residenti secondo

Codice dei Comuni	COMUNI	FAMIGLIE					
		CONIUGI				CONIUGI	
		TOTALE		di cui con altre persone		TOTALE	
		Famiglie	Componenti	Famiglie	Componenti	Famiglie	Componenti
052	NURAGUS	42	86	2	6	156	710
053	NURALLAO	31	63	1	3	241	1.240
054	NURRI	122	253	5	19	443	2.211
055	OLIENA	208	426	8	26	1.141	5.368
056	OLLOLAI	62	130	4	14	248	1.279
057	OLZAI	51	105	2	7	184	811
058	ONANI	15	33	3	9	119	544
059	ONIFAI	28	57	1	3	117	578
060	ONIFERI	38	77	1	3	165	787
061	ORANI	105	215	5	15	517	2.327
062	ORGOSOLO	122	249	5	15	632	3.355
063	OROSEI	165	346	14	44	776	3.767
064	OROTELLI	81	166	4	12	387	1.785
065	ORROLI	122	248	3	10	512	2.576
066	ORTUERI	69	164	12	50	208	1.122
067	ORUNE	50	106	5	16	447	2.637
068	OSIDDA	10	21	1	3	46	225
069	OSINI	46	93	1	3	193	880
070	OTTANA	57	120	5	16	453	2.136
071	OVODDA	57	116	2	6	258	1.178
072	PERDASDEFOGU	96	193	1	3	444	2.013
073	POSADA	48	100	3	10	263	1.233
074	SADALI	70	157	3	23	202	919
075	SAGAMA	20	41	1	3	39	177
076	SAN TEODORO	119	247	9	27	337	1.450
077	SARULE	68	138	2	6	293	1.362
080	SERRI	38	76	—	—	120	602
081	SEUI	86	178	5	16	295	1.488
082	SEULO	66	137	5	15	188	921
083	SILANUS	91	186	4	12	396	1.870
084	SINDIA	108	228	8	28	368	1.595
085	SINISCOLA	291	606	19	62	1.525	7.002
086	SORGONO	77	161	5	17	311	1.409
087	SUNI	65	131	1	3	194	840
088	TALANA	34	70	2	6	190	950
089	TERTENIA	111	229	5	17	585	2.774
090	TETI	47	94	—	—	127	546
091	TIANA	26	53	1	3	97	456
092	TINNURA	17	35	1	3	41	167
093	TONARA	99	201	3	9	376	1.797
094	TORPE'	62	130	5	16	390	1.986
095	TORTOLI'	190	390	9	28	1.331	6.290
097	TRIEI	64	132	3	10	197	860
098	ULASSAI	59	119	1	3	275	1.259
099	URZULEI	46	96	4	12	212	1.132
100	USSASSAI	51	103	1	3	180	818
101	VILLAGRANDE STRISAILI	115	240	7	24	521	2.672
102	VILLANOVA TULO	52	106	2	6	168	850
	<b>TOTALE PROVINCIA</b>	<b>9.061</b>	<b>18.735</b>	<b>489</b>	<b>1.591</b>	<b>42.199</b>	<b>199.292</b>



## la tipologia della famiglia

COMPOSTE DA						ALTRO TIPO DI FAMIGLIA		TOTALE		Codice dei Comuni
E FIGLI		UN GENITORE E FIGLI								
di cui con altre persone		TOTALE		di cui con altre persone		Famiglie	Componenti	Famiglie	Componenti	
Famiglie	Componenti	Famiglie	Componenti	Famiglie	Componenti					
8	52	26	91	3	15	98	143	322	1.030	052
22	136	44	151	6	26	59	85	375	1.539	053
40	276	73	265	15	80	191	268	829	2.997	054
64	365	249	821	43	190	433	653	2.031	7.268	055
21	122	70	255	14	61	189	337	569	2.001	056
8	50	46	143	4	20	151	191	432	1.250	057
13	80	23	81	8	33	26	38	183	696	058
13	88	28	92	6	31	55	77	228	804	059
8	51	29	101	3	13	72	99	304	1.064	060
32	180	111	378	13	65	216	290	949	3.210	061
35	234	185	719	29	151	338	540	1.277	4.863	062
68	437	121	431	30	151	192	237	1.254	4.781	063
20	110	116	397	16	68	211	319	795	2.667	064
52	312	85	326	23	119	140	178	859	3.328	065
24	153	66	243	18	93	152	260	495	1.789	066
64	479	187	785	51	271	145	243	829	3.771	067
3	15	17	48	1	3	45	62	118	356	068
9	46	53	157	5	20	166	185	458	1.315	069
29	180	63	210	11	41	107	133	680	2.599	070
14	77	50	171	9	45	234	327	599	1.792	071
13	73	65	217	15	59	169	202	774	2.625	072
10	59	51	182	10	53	105	131	467	1.646	073
11	64	42	141	5	26	90	107	404	1.324	074
2	11	11	33	—	—	29	43	99	294	075
26	150	49	159	15	57	120	171	625	2.027	076
13	75	118	389	16	65	235	323	714	2.212	077
11	69	23	80	4	18	67	98	248	856	080
7	50	84	261	12	42	220	246	685	2.173	081
8	45	51	173	9	46	119	164	424	1.395	082
39	211	89	283	11	50	166	232	742	2.571	083
28	160	76	226	12	50	241	307	793	2.356	084
93	538	252	850	59	269	487	588	2.555	9.046	085
10	63	76	243	22	89	179	255	643	2.068	086
5	28	53	171	6	23	203	240	515	1.382	087
21	134	48	160	12	54	55	87	327	1.267	088
16	88	117	390	17	77	227	272	1.040	3.665	089
8	47	31	113	1	3	101	108	306	861	090
13	78	29	97	4	20	70	86	222	692	091
4	21	9	28	1	4	33	39	100	269	092
17	105	80	225	12	42	316	392	871	2.615	093
31	194	87	327	19	86	111	147	650	2.590	094
54	338	209	755	43	198	470	583	2.200	8.018	095
8	37	36	124	3	10	70	108	367	1.224	097
10	62	85	289	18	75	282	381	701	2.048	098
25	178	55	195	13	68	84	142	397	1.565	099
7	39	25	80	2	6	71	82	327	1.083	100
27	169	141	518	28	142	248	417	1.025	3.847	101
10	72	44	173	6	26	88	101	352	1.230	102
<b>2.567</b>	<b>15.402</b>	<b>8.704</b>	<b>29.632</b>	<b>1.624</b>	<b>7.473</b>	<b>18.789</b>	<b>25.479</b>	<b>78.753</b>	<b>273.138</b>	

TAV. 15 - Abitazioni in complesso (occupate)

Codice dei Comuni	COMUNI	ABITAZIONI OCCUPATE								
		NUMERO	Superficie m <sup>2</sup>	STANZE				Numero medio di stanze per abitazione	OCCU	
				Adibite esclusivamente o promiscuamente ad abitazione	Cucine	Adibite esclusivamente ad altro uso	TOTALE		Famiglie	Componenti
001	ARITZO	479	43.958	1.937	492	31	2.460	5,1	514	1.760
002	ARZANA	849	75.925	3.122	856	54	4.032	4,7	873	3.283
003	ATZARA	386	37.668	1.624	278	22	1.924	5,0	397	1.366
004	AUSTIS	310	26.944	1.232	208	32	1.472	4,7	315	1.079
005	BARI SARDO	1.018	92.530	3.648	947	94	4.689	4,6	1.116	3.757
006	BAUNEI	1.236	101.271	4.700	1.195	152	6.047	4,9	1.272	4.176
007	BELVI	225	19.801	892	225	25	1.142	5,1	225	829
008	BIRORI	125	12.576	444	117	12	573	4,6	127	389
009	BITTI	1.249	118.022	4.989	1.068	124	6.181	4,9	1.385	4.440
010	BOLOTANA	1.143	108.884	4.735	1.103	108	5.946	5,2	1.199	3.847
011	BORORE	750	76.931	3.206	697	47	3.950	5,3	754	2.480
012	BORTIGALI	578	61.234	2.575	533	27	3.135	5,4	585	1.762
013	BOSA	2.187	209.387	7.913	2.034	141	10.088	4,6	2.435	8.378
014	BUDONI	845	80.217	3.059	637	37	3.733	4,4	845	3.099
016	DESULO	999	74.782	3.359	954	116	4.429	4,4	1.072	3.770
017	DORGALI	2.087	194.019	8.246	1.759	625	10.630	5,1	2.125	7.571
018	DUALCHI	262	25.775	1.049	259	15	1.323	5,0	297	829
019	ELINI	139	14.635	590	132	8	730	5,3	145	494
020	ESCALAPLANO	727	57.531	2.516	670	36	3.222	4,4	755	2.999
021	ESCOLCA	245	21.336	904	241	4	1.149	4,7	259	805
022	ESTERZILI	375	25.636	1.244	365	9	1.618	4,3	375	1.231
023	FLUSSIO	183	17.555	836	178	7	1.021	5,6	209	573
024	FONNI	1.313	140.765	5.897	1.200	85	7.182	5,5	1.400	4.937
025	GADONI	353	31.470	1.244	339	17	1.600	4,5	363	1.247
026	GAIRO	927	82.304	3.199	942	43	4.184	4,5	972	2.964
027	GALTELLI	523	61.880	2.304	526	59	2.889	5,5	578	2.290
028	GAVOI	974	108.789	4.264	961	112	5.337	5,5	1.056	3.655
029	GENONI	332	28.616	1.249	326	12	1.587	4,8	368	1.154
030	GERGEI	542	45.714	1.866	545	19	2.430	4,5	550	1.741
031	GIRASOLE	138	13.776	472	133	20	625	4,5	166	567
032	ILBONO	684	54.800	2.614	658	10	3.282	4,8	694	2.471
033	IRGOLI	555	59.855	2.213	517	54	2.784	5,0	559	2.069
034	ISILI	850	87.615	3.306	835	75	4.216	5,0	910	3.147
035	JERZU	1.122	76.962	3.557	1.058	32	4.647	4,1	1.196	3.718
036	LACONI	731	69.830	2.879	650	24	3.553	4,9	792	2.577
037	LANUSEI	1.733	158.739	6.682	1.645	85	8.412	4,9	1.765	6.272
038	LEI	198	18.007	824	189	11	1.024	5,2	206	694
039	LOCERI	481	36.287	1.624	452	15	2.091	4,3	505	1.594
040	LOCULI	141	17.271	570	136	26	732	5,2	146	606
041	LODE'	804	66.186	2.890	678	165	3.733	4,6	854	3.006
042	LOTZORAI	441	41.917	1.703	387	45	2.135	4,8	465	1.728
043	LULA	559	48.811	2.052	469	51	2.572	4,6	575	1.946
044	MACOMER	3.033	309.152	11.891	2.825	180	14.896	4,9	3.116	11.032
045	MAGOMADAS	193	19.199	796	183	30	1.009	5,2	198	527
046	MAMOIADA	714	76.626	3.274	392	37	3.703	5,2	731	2.706
047	MEANA SARDO	659	58.161	2.505	648	41	3.194	4,8	675	2.237
048	MODELO	88	9.002	368	87	5	460	5,2	100	231
049	MONTRESTA	291	22.009	1.229	93	8	1.330	4,6	316	982
050	NORAGUGUME	160	13.956	660	155	3	818	5,1	195	478
051	NUORO	9.234	898.772	34.840	8.722	391	43.953	4,8	9.836	35.513

## e non occupate); altri tipi di alloggio

PANTI		ABITAZIONI NON OCCUPATE				TOTALE			ALTRI TIPI DI ALLOGGIO			Codice dei Comuni
Numero medio occupanti per abitazione	Numero medio occupanti per stanza	NUMERO	di cui con persone temporaneamente presenti	STANZE	Numero medio stanze per abitazione	NUMERO	STANZE	Numero medio stanze per abitazione	NUMERO	OCCUPANTI		
										Famiglie	Componenti	
3,7	0,7	185	7	792	4,3	664	3.252	4,9	—	—	—	001
3,9	0,8	101	2	416	4,1	950	4.448	4,7	—	—	—	002
3,5	0,7	80	1	343	4,3	466	2.267	4,9	—	—	—	003
3,5	0,7	90	—	388	4,3	400	1.860	4,7	—	—	—	004
3,7	0,8	257	8	1.071	4,2	1.275	5.760	4,5	—	—	—	005
3,4	0,7	178	—	753	4,2	1.414	6.800	4,8	—	—	—	006
3,7	0,7	46	—	203	4,4	271	1.345	5,0	—	—	—	007
3,1	0,7	52	—	239	4,6	177	812	4,6	—	—	—	008
3,6	0,7	197	1	895	4,5	1.446	7.076	4,9	—	—	—	009
3,4	0,7	428	—	1.638	3,8	1.571	7.584	4,8	—	—	—	010
3,3	0,6	102	1	437	4,3	852	4.387	5,1	—	—	—	011
3,0	0,6	208	—	883	4,2	786	4.018	5,1	—	—	—	012
3,8	0,8	550	2	2.053	3,7	2.737	12.141	4,4	14	15	45	013
3,7	0,8	913	1	3.314	3,6	1.758	7.047	4,0	—	—	—	014
3,8	0,9	306	13	1.128	3,7	1.305	5.557	4,3	—	—	—	016
3,6	0,8	873	—	4.183	4,8	2.960	14.813	5,0	—	—	—	017
3,2	0,6	36	—	186	5,2	298	1.509	5,1	—	—	—	018
3,6	0,7	25	—	131	5,2	164	861	5,3	—	—	—	019
4,1	0,9	169	2	535	3,2	896	3.757	4,2	—	—	—	020
3,3	0,7	44	2	220	5,0	289	1.369	4,7	—	—	—	021
3,3	0,8	170	—	629	3,7	545	2.247	4,1	—	—	—	022
3,1	0,6	40	—	206	5,2	223	1.227	5,5	—	—	—	023
3,8	0,7	181	—	926	5,1	1.494	8.108	5,4	—	—	—	024
3,5	0,8	42	1	176	4,2	395	1.776	4,5	—	—	—	025
3,2	0,7	381	—	1.687	4,4	1.308	5.871	4,5	—	—	—	026
4,4	0,8	161	—	622	3,9	684	3.511	5,1	—	—	—	027
3,8	0,7	149	—	816	5,5	1.123	6.153	5,5	—	—	—	028
3,5	0,7	47	2	201	4,3	379	1.788	4,7	1	1	5	029
3,2	0,7	103	2	406	3,9	645	2.836	4,4	—	—	—	030
4,1	0,9	47	—	145	3,1	185	770	4,2	—	—	—	031
3,6	0,8	86	—	375	4,4	770	3.657	4,7	—	—	—	032
3,7	0,8	146	1	614	4,2	701	3.398	4,8	—	—	—	033
3,7	0,8	114	—	524	4,6	964	4.740	4,9	1	1	1	034
3,3	0,8	528	3	1.588	3,0	1.650	6.235	3,8	—	—	—	035
3,5	0,7	204	1	878	4,3	935	4.431	4,7	—	—	—	036
3,6	0,8	171	—	697	4,1	1.904	9.109	4,8	2	2	2	037
3,5	0,7	45	1	175	3,9	243	1.199	4,9	—	—	—	038
3,3	0,8	146	—	502	3,4	627	2.593	4,1	—	—	—	039
4,3	0,9	28	—	121	4,3	169	853	5,0	2	2	2	040
3,7	0,8	319	—	1.059	3,3	1.123	4.792	4,3	1	1	1	041
3,9	0,8	254	—	961	3,8	695	3.096	4,5	—	—	—	042
3,5	0,8	58	1	237	4,1	617	2.809	4,6	—	—	—	043
3,6	0,7	307	—	1.303	4,2	3.340	16.199	4,9	—	—	—	044
2,7	0,5	277	2	1.462	5,3	470	2.471	5,3	—	—	—	045
3,8	0,7	82	1	358	4,4	796	4.061	5,1	—	—	—	046
3,4	0,7	165	3	704	4,3	824	3.898	4,7	2	2	2	047
2,6	0,5	40	2	169	4,2	128	629	4,9	—	—	—	048
3,4	0,7	56	—	176	3,1	347	1.506	4,3	—	—	—	049
3,0	0,6	19	—	106	5,6	179	924	5,2	—	—	—	050
<b>3,8</b>	<b>0,8</b>	<b>1.258</b>	<b>49</b>	<b>5.424</b>	<b>4,3</b>	<b>10.492</b>	<b>49.377</b>	<b>4,7</b>	<b>2</b>	<b>2</b>	<b>3</b>	<b>051</b>

## segue TAV. 15 — Abitazioni in complesso (occupate)

Codice dei Comuni	COMUNI	ABITAZIONI OCCUPATE								
		NUMERO	Superficie m <sup>2</sup>	STANZE				Numero medio di stanze per abitazione	OCCU	
				Adibite esclusivamente o promiscuamente ad abitazione	Cucine	Adibite esclusivamente ad altro uso	TOTALE		Famiglie	Componenti
052	NURAGUS	309	26.303	1.278	306	14	1.598	5,2	322	1.030
053	NURALLAO	366	34.002	1.477	359	34	1.870	5,1	375	1.539
054	NURRI	786	64.029	2.979	679	41	3.699	4,7	829	2.997
055	OLIENA	1.842	188.227	7.715	1.597	72	9.384	5,1	2.031	7.268
056	OLLOLAI	483	53.894	1.789	469	25	2.283	4,7	567	1.998
057	OLZAI	360	32.919	1.533	218	32	1.783	5,0	432	1.250
058	ONANI	173	15.084	598	124	10	732	4,2	181	689
059	ONIFAI	228	18.164	867	220	5	1.092	4,8	228	804
060	ONIFERI	286	23.750	1.079	254	10	1.343	4,7	304	1.064
061	ORANI	877	80.045	3.494	652	56	4.202	4,8	949	3.210
062	ORGOSOLO	1.185	99.869	5.101	595	13	5.709	4,8	1.276	4.862
063	OROSEI	1.240	126.745	4.871	1.186	158	6.215	5,0	1.254	4.781
064	OROTELLI	715	61.974	2.628	626	19	3.273	4,6	795	2.667
065	ORROLI	821	73.554	3.466	706	29	4.201	5,1	859	3.328
066	ORTUERI	478	42.240	2.014	349	46	2.409	5,0	495	1.789
067	ORUNE	809	82.878	3.532	716	81	4.329	5,4	829	3.771
068	OSIDDA	109	8.606	395	104	5	504	4,6	118	356
069	OSINI	387	29.539	1.064	381	7	1.452	3,8	457	1.312
070	OTTANA	644	58.986	2.704	403	82	3.189	5,0	680	2.599
071	OVODDA	488	46.748	1.883	422	42	2.347	4,8	599	1.792
072	PERDASDEFOGU	724	64.531	2.356	668	18	3.042	4,2	774	2.625
073	POSADA	432	40.914	1.796	335	14	2.145	5,0	467	1.646
074	SADALI	395	37.324	1.440	359	33	1.832	4,6	404	1.324
075	SAGAMA	95	7.869	352	94	5	451	4,7	99	294
076	SAN TEODORO	607	54.145	2.180	430	33	2.643	4,4	625	2.027
077	SARULE	619	61.944	2.879	563	15	3.457	5,6	714	2.212
080	SERRI	246	22.218	970	138	21	1.129	4,6	248	856
081	SEUI	668	44.976	2.086	654	23	2.763	4,1	683	2.170
082	SEULO	418	32.606	1.548	393	8	1.949	4,7	424	1.395
083	SILANUS	691	70.261	2.699	670	46	3.415	4,9	742	2.571
084	SINDIA	709	71.751	2.809	614	83	3.506	4,9	793	2.356
085	SINISCOLA	2.449	227.221	9.131	2.052	239	11.422	4,7	2.554	9.045
086	SORGONO	611	59.094	2.295	568	50	2.913	4,8	636	2.058
087	SUNI	419	49.226	1.795	391	10	2.196	5,2	515	1.382
088	TALANA	322	24.208	1.220	297	5	1.522	4,7	326	1.263
089	TERTENIA	979	75.611	3.226	932	27	4.185	4,3	1.039	3.663
090	TETI	250	23.114	931	204	1	1.136	4,5	306	861
091	TIANA	222	18.020	763	205	8	976	4,4	222	692
092	TINNURA	91	10.579	410	98	6	514	5,6	100	269
093	TONARA	781	79.872	3.281	730	268	4.279	5,5	871	2.615
094	TORPE'	628	57.849	2.385	513	50	2.948	4,7	650	2.590
095	TORTOLI'	2.048	209.157	7.663	1.948	149	9.760	4,8	2.200	8.018
097	TRIEI	353	25.682	1.104	339	29	1.472	4,2	367	1.224
098	ULASSAI	577	45.490	2.125	500	54	2.679	4,6	697	2.042
099	URZULEI	371	34.041	1.661	340	21	2.022	5,5	397	1.565
100	USSASSAI	313	27.433	1.209	311	8	1.528	4,9	327	1.083
101	VILLAGRANDE STRISAILI	976	86.334	3.714	952	56	4.722	4,8	1.025	3.847
102	VILLANOVA TULO	342	27.321	1.274	334	6	1.614	4,7	352	1.230
	<b>TOTALE PROVINCIA</b>	<b>74.092</b>	<b>6.909.435</b>	<b>285.561</b>	<b>66.697</b>	<b>5.448</b>	<b>357.706</b>	<b>4,8</b>	<b>78.703</b>	<b>273.035</b>

## e non occupate); altri tipi di alloggio

PANTI		ABITAZIONI NON OCCUPATE				TOTALE			ALTRI TIPI DI ALLOGGIO			Codice dei Comuni
Numero medio occupanti per abitazione	Numero medio occupanti per stanza	NUMERO	di cui con persone temporaneamente presenti	STANZE	Numero medio stanze per abitazione	NUMERO	STANZE	Numero medio stanze per abitazione	NUMERO	OCCUPANTI		
										Famiglie	Componenti	
3.3	0.7	82	—	429	5.2	391	2.027	5.2	—	—	—	052
4.2	0.8	70	—	313	4.5	436	2.183	5.0	—	—	—	053
3.8	0.8	211	—	918	4.4	997	4.617	4.6	—	—	—	054
3.9	0.8	83	1	394	4.7	1.925	9.778	5.1	—	—	—	055
4.1	0.9	29	—	98	3.4	512	2.381	4.7	1	2	3	056
3.5	0.7	90	—	316	3.5	450	2.099	4.7	—	—	—	057
4.0	1.0	61	—	233	3.8	234	965	4.1	1	2	7	058
3.5	0.7	44	—	154	3.5	272	1.246	4.6	—	—	—	059
3.7	0.8	41	—	164	4.0	327	1.507	4.6	—	—	—	060
3.7	0.8	71	—	298	4.2	948	4.500	4.7	—	—	—	061
4.1	0.9	42	—	175	4.2	1.227	5.884	4.8	1	1	1	062
3.9	0.8	577	—	2.557	4.4	1.817	8.772	4.8	—	—	—	063
3.7	0.8	64	—	258	4.0	779	3.531	4.5	—	—	—	064
4.1	0.8	171	1	843	4.9	992	5.044	5.1	—	—	—	065
3.7	0.8	67	6	315	4.7	545	2.724	5.0	—	—	—	066
4.7	0.9	322	2	1.094	3.4	1.131	5.423	4.8	—	—	—	067
3.3	0.7	8	—	38	4.8	117	542	4.6	—	—	—	068
3.4	0.9	71	—	174	2.5	458	1.626	3.6	1	1	3	069
4.0	0.8	94	1	429	4.6	738	3.618	4.9	—	—	—	070
3.7	0.8	127	—	484	3.8	615	2.831	4.6	—	—	—	071
3.6	0.9	111	11	396	3.6	835	3.438	4.1	—	—	—	072
3.8	0.8	436	—	1.703	3.9	868	3.848	4.4	—	—	—	073
3.4	0.7	125	3	593	4.7	520	2.425	4.7	—	—	—	074
3.1	0.7	23	1	94	4.1	118	545	4.6	—	—	—	075
3.3	0.8	1.801	—	5.086	2.8	2.408	7.729	3.2	—	—	—	076
3.6	0.6	10	—	50	5.0	629	3.507	5.6	—	—	—	077
3.5	0.8	118	—	488	4.1	364	1.617	4.4	—	—	—	080
3.2	0.8	226	2	840	3.7	894	3.603	4.0	2	2	3	081
3.3	0.7	110	—	462	4.2	528	2.411	4.6	—	—	—	082
3.7	0.8	113	—	401	3.5	804	3.816	4.7	—	—	—	083
3.3	0.7	106	2	470	4.4	815	3.976	4.9	—	—	—	084
3.7	0.8	1.369	1	5.989	4.4	3.818	17.411	4.6	1	1	1	085
3.4	0.7	146	—	627	4.3	757	3.540	4.7	—	—	—	086
3.3	0.6	139	6	594	4.3	558	2.790	5.0	—	—	—	087
3.9	0.8	59	—	200	3.4	381	1.722	4.5	1	1	4	088
3.7	0.9	935	6	2.767	3.0	1.914	6.952	3.6	1	1	2	089
3.4	0.8	33	—	115	3.5	283	1.251	4.4	—	—	—	090
3.1	0.7	73	—	275	3.8	295	1.251	4.2	—	—	—	091
3.0	0.5	27	—	119	4.4	118	633	5.4	—	—	—	092
3.3	0.7	250	30	1.111	4.4	1.031	5.390	5.2	—	—	—	093
4.1	0.9	175	—	515	2.9	803	3.463	4.3	—	—	—	094
3.9	0.8	348	2	1.384	4.0	2.396	11.144	4.7	—	—	—	095
3.5	0.8	64	—	186	2.9	417	1.658	4.0	—	—	—	097
3.5	0.8	95	1	362	3.8	672	3.041	4.5	—	—	—	098
4.2	0.8	50	1	213	4.3	421	2.235	5.3	—	—	—	099
3.5	0.7	96	1	370	3.9	409	1.898	4.6	—	—	—	100
3.9	0.8	108	—	446	4.1	1.084	5.168	4.8	—	—	—	101
3.6	0.8	71	—	290	4.1	413	1.904	4.6	—	—	—	102
<b>3.7</b>	<b>0.8</b>	<b>20.006</b>	<b>187</b>	<b>78.885</b>	<b>3.9</b>	<b>94.098</b>	<b>436.591</b>	<b>4.6</b>	<b>34</b>	<b>37</b>	<b>85</b>	

TAV. 16 - Abitazioni occupate

Codice dei Comuni	COMUNI	PROPRIETÀ							ABITAZIONI	Superficie m <sup>2</sup>
		ABITAZIONI	Superficie m <sup>2</sup>	Superficie media per abitazione	STANZE		OCCUPANTI			
					TOTALE	Adibite esclusivamente o promiscuamente ad abitazione	Famiglie	Componenti		
001	ARITZO	399	36.933	92,6	2.095	1.651	433	1.491	65	5.617
002	ARZANA	769	69.911	90,9	3.715	2.890	789	3.015	63	4.619
003	ATZARA	341	34.094	100,0	1.750	1.485	351	1.207	39	2.969
004	AUSTIS	272	24.563	90,3	1.338	1.119	277	953	25	1.489
005	BAÏI SARDO	862	80.884	93,8	4.090	3.198	943	3.215	130	9.720
006	BAUNEI	1.149	94.899	82,6	5.685	4.430	1.179	3.880	41	3.069
007	BELVI	191	17.341	90,8	1.003	790	191	715	25	1.487
008	BIRORI	103	10.788	104,7	481	374	105	311	20	1.578
009	BITTI	999	98.129	98,2	5.194	4.204	1.126	3.587	210	16.486
010	BOLOTANA	996	96.294	96,7	5.302	4.233	1.048	3.323	124	10.436
011	BORORE	606	64.690	106,7	3.304	2.696	610	1.968	115	9.364
012	BORTIGALI	508	54.917	108,1	2.816	2.318	514	1.540	62	5.514
013	BOSA	1.314	136.777	104,1	6.491	5.168	1.476	4.896	670	54.226
014	BUDONI	733	71.257	97,2	3.302	2.725	733	2.745	79	6.685
016	DESULO	869	65.704	75,6	3.912	2.983	933	3.319	60	4.247
017	DORGALI	1.758	169.246	96,3	9.345	7.253	1.791	6.461	233	17.604
018	DUALCHI	238	23.648	99,4	1.206	958	270	755	14	1.239
019	ELINI	129	13.763	106,7	693	562	135	463	5	495
020	ESCALAPLANO	647	52.366	80,9	2.946	2.309	670	2.703	69	4.684
021	ESCOLCA	220	19.383	88,1	1.043	821	231	731	18	1.245
022	ESTERZILI	357	24.352	68,2	1.545	1.187	357	1.188	10	836
023	FLUSSIO	173	16.872	97,5	981	806	198	540	8	483
024	FONNI	1.167	127.599	109,3	6.539	5.386	1.248	4.428	111	10.336
025	GADONI	281	25.441	90,5	1.319	1.032	290	1.030	61	4.975
026	GAIRO	786	71.061	90,4	3.628	2.789	826	2.479	77	6.446
027	GALTELLI	491	58.572	119,3	2.745	2.198	544	2.167	21	1.719
028	GAVOI	759	90.657	119,4	4.470	3.608	834	2.893	146	12.377
029	GENONI	307	26.814	87,3	1.486	1.173	341	1.067	17	1.268
030	GERGEI	496	42.461	85,6	2.244	1.726	503	1.596	38	2.511
031	GIRASOLE	108	11.423	105,8	519	394	134	462	18	1.441
032	ILBONO	622	50.223	80,7	3.020	2.415	632	2.237	53	3.862
033	IRGOLI	507	55.883	110,2	2.594	2.067	510	1.888	43	3.642
034	ISILI	533	59.468	111,6	2.817	2.223	580	1.932	264	22.901
035	JERZU	799	56.103	70,2	3.422	2.640	855	2.566	280	18.435
036	LACONI	546	53.986	98,9	2.761	2.256	598	1.905	155	13.251
037	LANUSEI	1.134	109.633	96,7	5.820	4.669	1.154	4.303	526	43.503
038	LEI	171	15.980	93,5	910	738	179	609	17	1.210
039	LOCERI	428	33.104	77,3	1.915	1.495	449	1.422	32	2.266
040	LOCULI	132	16.260	123,2	690	536	137	562	7	761
041	LODE'	754	62.626	83,1	3.545	2.745	804	2.855	31	2.357
042	LOTZORAI	341	34.886	102,3	1.778	1.434	363	1.401	64	4.648
043	LULA	485	43.616	89,9	2.307	1.851	499	1.713	57	4.285
044	MACOMER	1.802	200.802	111,4	9.629	7.771	1.851	6.410	1.077	94.064
045	MAGOMADAS	182	18.093	99,4	948	748	187	495	5	543
046	MAMOIADA	579	64.291	111,0	3.114	2.763	590	2.203	97	9.091
047	MEANA SARDO	584	51.950	89,0	2.864	2.251	599	2.001	53	4.490
048	MODOLO	85	8.682	102,1	447	358	97	225	1	90
049	MONTRESTA	265	20.301	76,6	1.239	1.151	288	898	23	1.371
050	NORAGUGUME	143	12.701	88,8	744	602	174	432	9	782
051	NUORO	5.075	551.866	108,7	26.539	21.357	5.390	19.583	3.785	314.149

## per titolo di godimento

AFFITTO					ALTRO TITOLO							Codice dei Comuni
Superficie media per abitazione	STANZE		OCCUPANTI		ABITAZIONI	Superficie m <sup>2</sup>	Superficie media per abitazione	STANZE		OCCUPANTI		
	TOTALE	Adibite esclusivamente o promiscuamente ad abitazione	Famiglie	Componenti				TOTALE	Adibite esclusivamente o promiscuamente ad abitazione	Famiglie	Componenti	
86,4	287	223	65	221	15	1.408	93,9	78	63	16	48	001
73,3	246	178	66	217	17	1.395	82,1	71	54	18	51	002
76,1	140	110	40	142	6	605	100,8	34	29	6	17	003
59,6	87	74	25	80	13	892	68,6	47	39	13	46	004
74,8	494	369	142	470	26	1.926	74,1	105	81	31	72	005
74,9	167	125	42	133	46	3.303	71,8	195	145	51	163	006
59,5	87	61	25	90	9	973	108,1	52	41	9	24	007
78,9	80	61	20	72	2	210	105,0	12	9	2	6	008
78,5	816	650	214	716	40	3.407	85,2	171	135	45	137	009
84,2	539	419	127	457	23	2.154	93,7	105	83	24	67	010
81,4	487	378	115	418	29	2.877	99,2	159	132	29	94	011
88,9	280	227	63	202	8	803	100,4	39	30	8	20	012
80,9	2.700	2.049	732	2.714	203	18.384	90,6	897	696	227	768	013
84,6	316	246	79	253	33	2.275	68,9	115	88	33	101	014
70,8	230	166	62	203	70	4.831	69,0	287	210	77	248	016
75,6	927	714	236	803	96	7.169	74,7	358	279	98	307	017
88,5	69	52	14	43	10	888	88,8	48	39	13	31	018
99,0	19	14	5	19	5	377	75,4	18	14	5	12	019
67,9	246	187	74	265	11	481	43,7	30	20	11	31	020
69,2	72	56	19	52	7	708	101,1	34	27	9	22	021
83,6	45	35	10	33	8	448	56,0	28	22	8	10	022
60,4	30	23	9	29	2	200	100,0	10	7	2	4	023
93,1	490	389	115	398	35	2.830	80,9	153	122	37	111	024
81,6	230	172	61	177	11	1.054	95,8	51	40	12	40	025
83,7	315	240	78	280	64	4.797	75,0	241	170	68	205	026
81,9	85	63	21	88	11	1.589	144,5	59	43	13	35	027
84,8	575	435	150	545	69	5.755	83,4	292	221	72	217	028
74,6	70	53	17	63	8	534	66,8	31	23	10	24	029
66,1	146	108	39	123	8	742	92,8	40	32	8	22	030
80,1	62	44	18	58	12	912	76,0	44	34	14	47	031
72,9	221	166	53	203	9	715	79,4	41	33	9	31	032
84,7	172	132	44	172	5	330	66,0	18	14	5	9	033
86,7	1.152	890	273	1.010	53	5.246	99,0	247	193	57	205	034
65,8	1.077	807	291	1.025	43	2.424	56,4	148	110	50	127	035
85,5	664	525	162	569	30	2.593	86,4	128	98	32	103	036
82,7	2.297	1.792	537	1.740	73	5.603	76,8	295	221	74	229	037
71,2	69	52	17	52	10	817	81,7	45	34	10	33	038
70,8	122	93	33	114	21	917	43,7	54	36	23	58	039
108,7	30	25	7	41	2	250	125,0	12	9	2	3	040
76,0	118	89	31	111	19	1.203	63,3	70	56	19	40	041
72,6	231	174	65	222	36	2.383	66,2	126	95	37	105	042
75,2	214	162	58	185	17	910	53,5	51	39	18	48	043
87,3	4.612	3.607	1.108	4.114	154	14.286	92,8	655	513	157	508	044
108,6	26	20	5	18	6	563	93,8	35	28	6	14	045
93,7	422	368	101	368	38	3.244	85,4	167	143	40	135	046
84,7	232	178	54	180	22	1.721	78,2	98	76	22	56	047
90,0	4	3	1	3	2	230	115,0	9	7	2	3	048
59,6	76	66	23	68	3	337	112,3	15	12	5	16	049
86,9	44	35	12	33	8	473	59,1	30	23	9	13	050
<b>83,0</b>	<b>15.756</b>	<b>12.189</b>	<b>4.041</b>	<b>14.621</b>	<b>374</b>	<b>32.757</b>	<b>87,6</b>	<b>1.658</b>	<b>1.294</b>	<b>405</b>	<b>1.309</b>	<b>051</b>

## segue TAV. 16 — Abitazioni occupate

Codice dei Comuni	COMUNI	PROPRIETÀ							ABITAZIONI	Superficie m <sup>2</sup>
		ABITAZIONI	Superficie m <sup>2</sup>	Superficie media per abitazione	STANZE		OCCUPANTI			
					TOTALE	Adibite esclusivamente o promiscuamente ad abitazione	Famiglie	Componenti		
052	NURAGUS	275	23.933	87,0	1.460	1.173	288	909	29	2.034
053	NURALLAO	302	28.778	95,3	1.585	1.259	310	1.264	45	3.675
054	NURRI	690	57.388	83,2	3.318	2.684	730	2.661	80	5.438
055	OLIENA	1.568	166.163	106,0	8.295	6.846	1.745	6.245	209	16.678
056	OLLOLAI	436	48.798	111,9	2.074	1.628	516	1.808	36	4.006
057	OLZAI	323	30.278	93,7	1.644	1.412	391	1.139	28	2.143
058	ONANI	121	10.672	88,2	535	428	128	472	45	3.672
059	ONIFAI	211	17.223	81,6	1.031	819	211	760	9	510
060	ONIFERI	231	19.884	86,1	1.128	911	248	876	44	3.218
061	ORANI	634	62.150	98,0	3.256	2.726	700	2.381	200	14.774
062	ORGOSOLO	1.026	88.861	86,6	5.110	4.583	1.111	4.250	120	8.639
063	OROSEI	974	107.497	110,4	5.249	4.149	984	3.846	186	13.677
064	OROTELLI	595	52.928	89,0	2.801	2.260	671	2.267	99	7.372
065	ORROLI	745	67.878	91,1	3.859	3.191	782	3.035	59	4.433
066	ORTUERI	425	37.893	89,2	2.176	1.815	440	1.594	43	3.472
067	ORUNE	732	76.809	104,9	4.013	3.285	752	3.463	60	4.539
068	OSIDDA	86	7.197	83,7	418	330	93	284	13	801
069	OSINI	231	19.321	83,6	918	686	279	746	27	1.895
070	OTTANA	485	46.024	94,9	2.491	2.146	518	1.989	147	11.988
071	OVODDA	425	41.680	98,1	2.100	1.692	528	1.580	32	2.505
072	PERDASDEFOGU	536	48.780	91,0	2.313	1.797	581	1.987	176	14.830
073	POSADA	372	36.319	97,6	1.909	1.607	404	1.464	38	2.918
074	SADALI	348	33.082	95,1	1.609	1.269	357	1.171	39	3.456
075	SAGAMA	90	7.449	82,8	422	328	94	279	3	170
076	SAN TEODORO	497	46.523	93,6	2.255	1.869	514	1.696	74	4.896
077	SARULE	533	54.183	101,7	3.052	2.557	625	1.926	80	7.107
080	SERRI	224	20.636	92,1	1.043	899	226	769	10	600
081	SEUI	519	36.081	69,5	2.224	1.694	530	1.669	118	7.250
082	SEULO	381	29.834	78,3	1.793	1.422	384	1.274	20	1.521
083	SILANUS	619	64.463	104,1	3.131	2.485	670	2.303	56	4.444
084	SINDIA	604	62.292	103,1	3.036	2.440	681	1.993	68	5.749
085	SINISCOLA	1.668	165.549	99,3	8.318	6.706	1.749	6.287	584	46.868
086	SORGONO	442	43.833	99,2	2.182	1.721	462	1.476	137	12.390
087	SUNI	372	44.617	119,9	1.988	1.625	466	1.216	37	3.720
088	TALANA	302	22.811	75,5	1.441	1.158	306	1.180	11	758
089	TERTENIA	848	66.185	78,0	3.694	2.858	907	3.232	108	7.999
090	TETI	233	21.427	92,0	1.050	862	288	790	16	1.587
091	TIANA	188	15.935	84,8	856	674	188	588	28	1.622
092	TINNURA	88	10.309	117,1	500	399	97	254	—	—
093	TONARA	670	69.968	104,4	3.767	2.890	751	2.244	71	6.125
094	TORPE'	574	53.080	92,5	2.719	2.199	595	2.373	36	3.058
095	TORTOLI'	1.242	141.992	114,3	6.495	5.176	1.360	5.106	713	59.371
097	TRIEI	333	24.394	73,3	1.399	1.048	346	1.155	16	1.041
098	ULASSAI	479	38.986	81,4	2.302	1.834	583	1.709	75	5.182
099	URZULEI	337	31.575	93,7	1.886	1.558	362	1.440	28	2.120
100	USSASSAI	278	24.744	89,0	1.389	1.104	290	986	21	1.714
101	VILLAGRANDE STRISAILI	872	77.648	89,0	4.295	3.391	917	3.459	75	5.978
102	VILLANOVA TULO	292	23.947	82,0	1.419	1.128	301	1.083	36	2.489
<b>TOTALE PROVINCIA</b>		<b>57.651</b>	<b>5.579.290</b>	<b>96,8</b>	<b>290.238</b>	<b>233.257</b>	<b>61.475</b>	<b>213.446</b>	<b>13.338</b>	<b>1.081.298</b>



## per titolo di godimento

AFFITTO					ALTRO TITOLO							Codice dei Comuni
Superficie media per abitazione	STANZE		OCCUPANTI		ABITAZIONI	Superficie m <sup>2</sup>	Superficie media per abitazione	STANZE		OCCUPANTI		
	TOTALE	Adibite esclusivamente o promiscuamente ad abitazione	Famiglie	Componenti				TOTALE	Adibite esclusivamente o promiscuamente ad abitazione	Famiglie	Componenti	
70,1	119	90	29	105	5	336	67,2	19	15	5	16	052
81,7	202	155	46	202	19	1.549	81,5	83	63	19	73	053
68,0	313	248	82	284	16	1.203	75,2	68	47	17	52	054
79,8	817	656	216	800	65	5.386	82,9	272	213	70	223	055
111,3	158	122	40	146	11	1.090	99,1	51	39	11	44	056
76,5	110	96	29	92	9	498	55,3	29	25	12	19	057
81,6	160	137	46	189	7	740	105,7	37	33	7	28	058
56,7	32	25	9	26	8	431	53,9	29	23	8	18	059
73,1	176	138	44	160	11	648	58,9	39	30	12	28	060
73,9	768	624	204	703	43	3.121	72,6	178	144	45	126	061
72,0	456	396	123	473	39	2.369	60,7	143	122	42	139	062
73,5	679	503	189	691	80	5.571	69,6	287	219	81	244	063
74,5	387	301	103	353	21	1.674	79,7	85	67	21	47	064
75,1	267	211	60	223	17	1.243	73,1	75	64	17	70	065
80,7	186	158	44	159	10	875	87,5	47	41	11	36	066
75,7	240	185	60	240	17	1.530	90,0	76	62	17	68	067
61,6	50	38	13	38	10	608	60,8	36	27	12	34	068
70,2	100	74	30	89	129	8.323	64,5	434	304	148	477	069
81,6	645	512	150	574	12	974	81,2	53	46	12	36	070
78,3	122	93	35	110	31	2.563	82,7	125	98	36	102	071
84,3	683	524	181	605	12	921	76,8	46	35	12	33	072
76,8	152	124	41	132	22	1.677	76,2	84	65	22	50	073
88,6	176	138	39	126	8	786	98,3	47	33	8	27	074
56,7	10	7	3	12	2	250	125,0	19	17	2	3	075
66,2	257	203	75	232	36	2.726	75,7	131	108	36	99	076
88,8	365	292	83	272	6	654	109,0	40	30	6	14	077
60,0	35	30	10	34	12	982	81,8	51	41	12	53	080
61,4	432	319	122	395	31	1.645	53,1	107	73	31	106	081
76,1	85	68	22	80	17	1.251	73,6	71	58	18	41	082
79,4	216	164	56	208	16	1.354	84,6	68	50	16	60	083
84,5	283	223	70	252	37	3.710	100,3	187	146	42	111	084
80,3	2.357	1.846	604	2.118	197	14.804	75,1	747	579	201	640	085
90,4	584	458	140	477	32	2.871	89,7	147	116	34	105	086
100,5	165	134	38	133	10	889	88,9	43	36	11	33	087
68,9	39	30	11	43	9	639	71,0	42	32	9	40	088
74,1	404	304	109	373	23	1.427	62,0	87	64	23	58	089
99,2	82	66	17	70	1	100	100,0	4	3	1	1	090
57,9	91	66	28	89	6	463	77,2	29	23	6	15	091
—	—	—	—	—	3	270	90,0	14	11	3	15	092
86,3	306	242	76	236	40	3.779	94,5	206	149	44	135	093
84,9	145	118	37	146	18	1.711	95,1	84	68	18	71	094
83,3	2.894	2.207	745	2.587	93	7.794	83,8	371	280	95	325	095
65,1	61	48	17	58	4	247	61,8	12	8	4	11	097
69,1	302	237	87	271	23	1.322	57,5	75	54	27	62	098
75,7	115	85	29	107	6	346	57,7	21	18	6	18	099
81,6	86	66	22	63	14	975	69,6	53	39	15	34	100
79,7	296	222	76	267	29	2.708	93,4	131	101	32	121	101
69,1	142	107	37	121	14	885	63,2	53	39	14	26	102
<b>81,1</b>	<b>54.626</b>	<b>42.384</b>	<b>13.926</b>	<b>49.377</b>	<b>3.103</b>	<b>248.847</b>	<b>80,2</b>	<b>12.842</b>	<b>9.920</b>	<b>3.302</b>	<b>10.212</b>	

## TAV. 17 - Abitazioni occupate

Codice dei Comuni	COMUNI	EPOCA DI						
		Prima del 1919		1919 - 1945		1946 - 1960		1961
		Abitazioni	Stanze	Abitazioni	Stanze	Abitazioni	Stanze	Abitazioni
001	ARITZO	68	333	49	251	124	624	146
002	ARZANA	81	342	114	479	195	975	231
003	ATZARA	64	286	28	136	63	333	97
004	AUSTIS	47	174	45	192	70	360	63
005	BARI SARDO	102	417	94	396	245	1.124	291
006	BAUNEI	74	291	212	994	294	1.493	310
007	BELVI	18	73	22	105	77	375	63
008	BIRORI	18	65	14	57	15	57	31
009	BITTI	183	818	152	745	182	905	299
010	BOLOTANA	127	564	120	608	204	1.083	318
011	BORORE	139	659	130	695	110	556	122
012	BORTIGALI	141	668	90	505	126	745	97
013	BOSA	834	3.332	130	610	203	1.016	483
014	BUDONI	32	77	50	154	177	777	261
016	DESULO	197	702	135	556	171	832	251
017	DORGALI	161	762	112	557	353	1.739	719
018	DUALCHI	49	190	47	243	54	287	56
019	ELINI	14	65	4	13	22	102	54
020	ESCALAPLANO	55	208	95	390	215	978	147
021	ESCOLCA	38	161	30	149	62	300	67
022	ESTERZILI	89	307	61	241	119	549	70
023	FLUSSIO	41	205	29	156	35	200	32
024	FONNI	158	676	110	590	272	1.545	414
025	GADONI	47	174	47	232	68	312	91
026	GAIRO	1	2	50	193	151	577	210
027	GALTELLI	58	237	53	266	119	675	122
028	GAVOI	100	446	98	554	152	890	230
029	GENONI	129	548	48	237	37	187	61
030	GERGEI	160	634	55	234	123	546	116
031	GIRASOLE	17	59	9	35	27	138	33
032	ILBONO	67	319	51	209	112	498	207
033	IRGOLI	4	16	21	111	123	556	181
034	ISILI	158	717	69	345	120	622	221
035	JERZU	165	593	143	541	247	995	283
036	LACONI	89	401	85	421	211	973	191
037	LANUSEI	268	1.210	138	597	346	1.651	488
038	LEI	13	57	18	85	54	291	48
039	LOCERI	46	185	36	157	145	613	116
040	LOCULI	6	18	16	80	44	226	50
041	LODE'	59	191	118	469	225	1.118	254
042	LOTZORAI	23	81	31	139	97	455	116
043	LULA	38	127	64	279	142	636	172
044	MACOMER	233	981	278	1.269	633	2.922	859
045	MAGOMADAS	59	298	48	237	30	174	22
046	MAMOIADA	50	237	59	303	148	756	215
047	MEANA SARDO	110	439	103	454	111	580	179
048	MODELO	48	219	9	49	8	50	11
049	MONTRESTA	14	101	44	179	84	366	82
050	NORAGUGUME	42	168	31	166	33	176	31
051	NUORO	355	1.439	710	2.961	1.956	8.504	2.916

## per epoca di costruzione

COSTRUZIONE									Codice dei Comuni
- 1971	1972 - 1975		1976 - 1980		dopo il 1980		TOTALE		
Stanze	Abitazioni	Stanze	Abitazioni	Stanze	Abitazioni	Stanze	Abitazioni	Stanze	
754	47	254	42	230	3	14	479	2.460	001
1.167	110	524	107	494	11	51	849	4.032	002
510	50	261	73	339	11	59	386	1.924	003
335	27	142	55	260	3	9	310	1.472	004
1.417	146	681	120	554	20	100	1.018	4.689	005
1.598	174	839	159	767	13	65	1.236	6.047	006
343	22	126	21	105	2	15	225	1.142	007
159	18	92	28	138	1	5	125	573	008
1.491	189	990	224	1.139	20	93	1.249	6.181	009
1.717	191	1.047	171	859	12	68	1.143	5.946	010
665	109	623	131	704	9	48	750	3.950	011
568	45	220	73	393	6	36	578	3.135	012
2.525	271	1.319	247	1.185	19	101	2.187	10.088	013
1.191	144	687	164	759	17	88	845	3.733	014
1.237	108	496	121	536	16	70	999	4.429	016
3.753	361	1.857	335	1.716	46	246	2.087	10.630	017
287	26	153	29	158	1	5	262	1.323	018
286	23	99	18	152	4	13	139	730	019
696	87	389	91	407	37	154	727	3.222	020
323	25	114	18	83	5	19	245	1.149	021
353	17	78	17	78	2	12	375	1.618	022
188	28	168	16	93	2	11	183	1.021	023
2.337	168	988	165	910	26	136	1.313	7.182	024
407	40	195	52	236	8	44	353	1.600	025
906	283	1.381	190	935	42	190	927	4.184	026
696	63	376	95	574	13	65	523	2.889	027
1.327	150	806	216	1.170	28	144	974	5.337	028
341	29	146	27	127	1	1	332	1.587	029
586	40	202	46	218	2	10	542	2.430	030
151	11	48	34	166	7	28	138	625	031
1.027	124	612	115	579	8	38	684	3.282	032
896	126	683	90	478	10	44	555	2.784	033
1.113	120	618	150	712	12	89	850	4.216	034
1.232	143	647	124	555	17	84	1.122	4.647	035
992	70	345	77	386	8	35	731	3.553	036
2.497	266	1.326	213	1.066	14	65	1.733	8.412	037
253	25	129	36	192	4	17	198	1.024	038
533	66	300	65	275	7	28	481	2.091	039
278	15	80	10	50	—	—	141	732	040
1.273	68	315	77	356	3	11	804	3.733	041
569	87	458	78	387	9	46	441	2.135	042
834	81	416	57	253	5	27	559	2.572	043
4.556	532	2.649	449	2.255	49	264	3.033	14.896	044
113	15	78	18	104	1	5	193	1.009	045
1.204	108	535	120	598	14	70	714	3.703	046
943	79	402	68	332	9	44	659	3.194	047
68	3	13	9	61	—	—	88	460	048
359	34	169	31	140	2	16	291	1.330	049
179	11	69	10	51	2	9	160	818	050
<b>14.741</b>	<b>1.583</b>	<b>7.754</b>	<b>1.497</b>	<b>7.461</b>	<b>217</b>	<b>1.093</b>	<b>9.234</b>	<b>43.953</b>	<b>051</b>

segue TAV. 17 — Abitazioni occupate

Codice dei Comuni	COMUNI	E P O C A D I						
		Prima del 1919		1919 - 1945		1946 - 1960		1961
		Abitazioni	Stanze	Abitazioni	Stanze	Abitazioni	Stanze	Abitazioni
052	NURAGUS	67	342	32	170	44	225	62
053	NURALLAO	30	132	32	148	104	531	111
054	NURRI	198	821	100	497	160	789	158
055	OLIENA	168	676	163	774	426	2.200	537
056	OLLOLAI	21	79	38	175	210	955	112
057	OLZAI	42	164	44	229	85	445	85
058	ONANI	21	82	15	68	41	177	61
059	ONIFAI	28	123	26	140	56	264	57
060	ONIFERI	20	88	22	81	67	334	79
061	ORANI	93	390	77	340	234	1.135	191
062	ORGOSOLO	85	391	120	534	279	1.386	372
063	OROSEI	107	487	72	346	326	1.635	358
064	OROTELLI	93	324	95	380	172	807	123
065	ORROLI	125	557	142	671	251	1.353	132
066	ORTUERI	77	355	61	310	113	573	131
067	ORUNE	36	173	99	507	201	1.024	208
068	OSIDDA	36	161	18	89	15	61	20
069	OSINI	—	—	2	7	100	358	141
070	OTTANA	35	142	61	245	166	866	144
071	OVODDA	56	210	65	311	81	414	118
072	PERDASDEFOGU	27	76	69	284	216	897	234
073	POSADA	29	104	21	91	87	438	122
074	SADALI	55	200	50	201	109	575	96
075	SAGAMA	19	78	14	72	16	88	31
076	SAN TEODORO	29	100	33	124	165	698	150
077	SARULE	122	593	86	469	147	859	138
080	SERRI	55	209	47	217	49	224	47
081	SEUI	140	468	125	521	112	455	146
082	SEULO	80	266	40	185	95	491	91
083	SILANUS	58	232	67	310	183	908	187
084	SINDIA	69	289	96	471	180	789	179
085	SINISCOLA	142	556	133	555	429	1.941	791
086	SORGONO	82	362	58	272	127	600	168
087	SUNI	56	252	48	253	50	267	120
088	TALANA	5	17	46	176	99	493	108
089	TERTENIA	117	452	100	412	230	991	259
090	TETI	20	75	33	144	58	250	57
091	TIANA	40	133	48	203	46	213	46
092	TINNURA	12	68	16	88	18	113	19
093	TONARA	108	511	79	431	84	470	207
094	TORPE'	29	107	51	189	209	975	186
095	TORTOLI'	144	614	119	523	390	1.725	644
097	TRIEI	19	62	35	144	94	433	122
098	ULASSAI	72	308	46	183	152	681	162
099	URZULEI	21	97	48	269	134	717	82
100	USSASSAI	50	201	48	211	55	283	86
101	VILLAGRANDE STRISAILI	81	307	113	502	254	1.230	260
102	VILLANOVA TULO	62	244	42	203	70	351	102
	<b>TOTALE PROVINCIA</b>	<b>8.170</b>	<b>33.950</b>	<b>7.300</b>	<b>33.349</b>	<b>15.923</b>	<b>76.129</b>	<b>20.167</b>

## per epoca di costruzione

COSTRUZIONE									Codice dei Comuni
- 1971	1972 - 1975		1976 - 1980		dopo il 1980		TOTALE		
Stanze	Abitazioni	Stanze	Abitazioni	Stanze	Abitazioni	Stanze	Abitazioni	Stanze	
328	58	314	42	199	4	20	309	1.598	052
573	33	193	49	261	7	32	366	1.870	053
777	75	362	84	410	11	43	786	3.699	054
2.946	247	1.301	271	1.332	30	155	1.842	9.384	055
580	36	174	63	305	3	15	483	2.283	056
425	42	201	54	280	8	39	360	1.783	057
256	12	46	22	97	1	6	173	732	058
260	28	131	27	145	6	29	228	1.092	059
356	29	151	64	315	5	18	286	1.343	060
1.004	129	638	136	618	17	77	877	4.202	061
1.774	146	710	163	809	20	105	1.185	5.709	062
1.860	182	903	175	896	20	88	1.240	6.215	063
573	94	487	128	646	10	56	715	3.273	064
732	71	369	92	483	8	36	821	4.201	065
686	60	313	35	165	1	7	478	2.409	066
1.119	107	619	132	757	26	130	809	4.329	067
86	5	27	13	70	2	10	109	504	068
512	86	339	58	236	—	—	387	1.452	069
775	96	462	137	671	5	28	644	3.189	070
601	70	358	83	388	15	65	488	2.347	071
1.018	82	367	91	382	5	18	724	3.042	072
624	57	304	100	494	16	90	432	2.145	073
453	42	196	40	192	3	15	395	1.832	074
146	7	33	8	34	—	—	95	451	075
714	82	357	125	549	23	101	607	2.643	076
824	48	266	75	426	3	20	619	3.457	077
245	20	93	26	125	2	16	246	1.129	080
638	65	300	72	346	8	35	668	2.763	081
463	43	205	61	303	8	36	418	1.949	082
963	79	404	94	503	23	95	691	3.415	083
951	77	435	92	494	16	77	709	3.506	084
3.841	450	2.108	466	2.223	38	198	2.449	11.422	085
810	76	366	87	434	13	69	611	2.913	086
664	67	372	67	337	11	51	419	2.196	087
536	33	153	29	139	2	8	322	1.522	088
1.125	116	513	142	622	15	70	979	4.185	089
287	27	120	48	225	7	35	250	1.136	090
213	19	93	23	121	—	—	222	976	091
98	8	44	15	90	3	13	91	514	092
1.203	111	623	158	859	34	182	781	4.279	093
909	68	350	75	380	10	38	628	2.948	094
3.191	319	1.534	374	1.895	58	278	2.048	9.760	095
495	42	168	35	147	6	23	353	1.472	097
788	72	355	62	318	11	46	577	2.679	098
457	38	209	46	261	2	12	371	2.022	099
481	35	160	33	165	6	27	313	1.528	100
1.313	140	728	112	566	16	76	976	4.722	101
511	30	134	31	149	5	22	342	1.614	102
<b>102.158</b>	<b>10.417</b>	<b>51.987</b>	<b>10.794</b>	<b>53.638</b>	<b>1.321</b>	<b>6.495</b>	<b>74.092</b>	<b>357.706</b>	

TAV. 18 - Abitazioni occupate

Codice dei Comuni	COMUNI	ABITAZIONI							
		1			2			3	
		Abitazioni	Occupanti		Abitazioni	Occupanti		Abitazioni	Occu
			Famiglie	Componenti		Famiglie	Componenti		Famiglie
001	ARITZO	—	—	—	17	17	27	72	73
002	ARZANA	2	2	2	40	41	74	145	149
003	ATZARA	1	1	1	21	21	44	63	65
004	AUSTIS	—	—	—	32	32	55	51	51
005	BARI SARDO	12	13	15	79	81	143	152	164
006	BAUNEI	6	7	10	75	77	127	184	188
007	BELVI	—	—	—	4	4	5	54	54
008	BIRORI	3	3	3	6	6	6	25	26
009	BITTI	9	9	11	73	76	152	185	197
010	BOLOTANA	1	1	1	34	34	43	115	117
011	BORORE	1	1	1	34	34	71	78	78
012	BORTIGALI	2	2	3	16	16	27	57	57
013	BOSA	35	35	71	138	147	394	406	461
014	BUDONI	19	19	23	82	82	183	151	151
016	DESULO	17	17	20	112	115	210	208	215
017	DORGALI	27	28	36	113	116	180	275	277
018	DUALCHI	1	1	1	14	15	25	40	45
019	ELINI	2	2	2	8	8	21	19	19
020	ESCALAPLANO	12	13	31	59	60	133	124	130
021	ESCOLCA	—	—	—	8	8	9	34	34
022	ESTERZILI	2	2	2	41	41	70	63	63
023	FLUSSIO	—	—	—	4	4	6	20	20
024	FONNI	2	3	3	44	45	70	126	132
025	GADONI	8	8	14	20	20	39	59	60
026	GAIRO	3	3	3	36	38	79	178	180
027	GALTELLI	4	4	4	27	28	55	56	58
028	GAVOI	6	6	7	65	68	112	116	118
029	GENONI	3	3	3	30	31	69	45	50
030	GERGEI	—	—	—	30	30	49	106	106
031	GIRASOLE	—	—	—	13	14	24	31	34
032	ILBONO	6	6	6	36	36	63	102	103
033	IRGOLI	2	2	2	10	10	15	79	79
034	ISILI	3	3	3	38	39	64	88	91
035	JERZU	15	15	17	109	109	254	262	272
036	LACONI	1	1	1	25	27	52	91	94
037	LANUSEI	6	6	16	62	63	126	265	268
038	LEI	1	1	1	8	8	11	22	23
039	LOCERI	7	7	8	50	51	90	95	98
040	LOCULI	—	—	—	10	10	20	16	16
041	LODE'	23	23	25	85	87	156	108	116
042	LOTZORAI	5	5	5	28	28	67	68	68
043	LULA	5	5	5	46	47	83	101	102
044	MACOMER	31	31	52	84	84	173	330	337
045	MAGOMADAS	1	1	1	3	3	3	20	20
046	MAMOIADA	2	2	2	35	35	67	84	84
047	MEANA SARDO	4	4	4	46	46	77	79	80
048	MODOLO	—	—	—	1	1	1	6	6
049	MONTRESTA	4	5	6	19	19	29	64	66
050	NORAGUGUME	1	1	3	4	5	7	21	23
051	NUORO	42	43	82	386	392	986	1.251	1.302

## per numero di stanze

CON STANZE											Codice dei Comuni
panti	4			5			6 e più				
	Abitazioni	Occupanti		Abitazioni	Occupanti		Abitazioni	Stanze	Occupanti		
		Famiglie	Componenti		Famiglie	Componenti			Famiglie	Componenti	
Componenti											
175	108	118	375	112	121	472	170	1.218	185	711	001
402	250	264	920	188	190	823	224	1.575	227	1.062	002
163	104	106	314	66	67	259	131	946	137	585	003
138	76	77	242	67	69	241	84	616	86	403	004
452	291	319	1.109	238	264	951	246	1.709	275	1.087	005
488	301	309	994	301	308	1.076	369	2.630	383	1.481	006
157	43	43	152	53	53	218	71	535	71	297	007
72	31	31	97	27	27	90	33	224	34	121	008
526	340	362	1.133	258	283	961	384	2.821	458	1.657	009
275	322	334	1.047	263	278	988	408	2.929	435	1.493	010
170	184	186	530	177	177	663	276	2.026	278	1.045	011
123	138	138	341	131	132	432	234	1.723	240	836	012
1.383	624	694	2.447	466	516	1.925	518	3.733	582	2.158	013
437	228	228	854	186	186	727	179	1.255	179	875	014
633	278	295	1.097	160	178	709	224	1.652	252	1.101	016
723	466	469	1.592	511	525	2.057	695	5.133	710	2.983	017
94	60	66	189	65	72	207	82	609	98	313	018
53	40	44	145	23	23	86	47	380	49	187	019
468	228	233	914	156	167	709	148	1.028	152	744	020
70	71	75	248	80	85	274	52	347	57	204	021
174	135	135	465	54	54	196	80	535	80	324	022
36	24	26	51	46	52	135	89	627	107	345	023
296	285	302	875	301	319	1.172	555	4.069	599	2.521	024
137	100	102	325	83	87	368	83	560	86	364	025
476	300	310	904	288	310	1.020	122	935	131	482	026
187	95	103	370	107	113	458	234	1.748	272	1.216	027
306	170	174	594	203	217	751	414	3.158	473	1.885	028
127	79	85	256	75	84	283	100	698	115	416	029
253	180	182	582	122	126	422	104	722	106	435	030
113	25	32	110	32	44	155	37	246	42	165	031
263	188	191	640	165	169	667	187	1.321	189	832	032
222	143	146	503	148	149	559	173	1.213	173	768	033
198	236	247	831	245	257	979	240	1.704	273	1.072	034
746	346	368	1.179	230	248	867	160	1.094	184	655	035
231	206	218	702	219	232	762	189	1.310	220	829	036
637	479	486	1.640	451	462	1.755	470	3.316	480	2.098	037
59	49	49	157	41	42	143	77	540	83	323	038
279	132	139	467	91	96	335	106	716	114	415	039
55	32	32	119	39	40	173	44	341	48	239	040
358	209	214	755	140	147	578	239	1.680	267	1.134	041
213	110	114	397	99	106	414	131	935	144	632	042
275	149	151	535	114	119	459	144	1.006	151	589	043
959	821	844	2.691	971	1.005	3.815	796	5.568	815	3.342	044
34	44	47	118	56	57	159	69	486	70	212	045
249	160	163	592	163	167	625	270	1.924	280	1.171	046
185	204	210	621	125	128	475	201	1.420	207	875	047
8	22	22	48	27	29	74	32	217	42	100	048
156	95	101	365	47	52	181	62	481	73	245	049
42	42	49	115	35	41	108	57	403	76	203	050
<b>3.850</b>	<b>2.466</b>	<b>2.635</b>	<b>9.053</b>	<b>2.682</b>	<b>2.870</b>	<b>10.984</b>	<b>2.407</b>	<b>16.112</b>	<b>2.594</b>	<b>10.558</b>	<b>051</b>

## segue TAV. 18 — Abitazioni occupate

Codice dei Comuni	COMUNI	ABITAZIONI							
		1			2			3	
		Abitazioni	Occupanti		Abitazioni	Occupanti		Abitazioni	Occu
			Famiglie	Componenti		Famiglie	Componenti		Famiglie
052	NURAGUS	2	2	2	6	6	10	37	37
053	NURALLAO	—	—	—	18	18	36	36	36
054	NURRI	3	4	5	43	44	96	122	127
055	OLIENA	11	11	18	99	104	192	238	250
056	OLLOLAI	3	3	3	31	35	71	52	60
057	OLZAI	1	1	1	31	32	69	55	68
058	ONANI	3	3	8	12	13	40	40	42
059	ONIFAI	—	—	—	17	17	39	38	38
060	ONIFERI	—	—	—	19	19	36	47	49
061	ORANI	5	5	5	53	55	130	151	158
062	ORGOSOLO	12	13	13	110	110	276	197	202
063	OROSEI	12	13	20	80	80	193	196	201
064	OROTELLI	12	12	13	59	60	119	119	127
065	ORROLI	3	3	3	28	29	89	93	96
066	ORTUERI	1	1	1	37	39	70	51	51
067	ORUNE	4	4	8	34	34	78	104	104
068	OSIDDA	3	3	4	13	14	32	18	19
069	OSINI	—	—	—	19	20	44	118	134
070	OTTANA	2	2	2	30	32	63	91	92
071	OVODDA	2	2	6	33	36	71	81	94
072	PERDASDEFOGU	10	10	14	46	48	75	127	128
073	POSADA	4	4	4	24	24	61	49	50
074	SADALI	1	1	4	22	22	30	73	77
075	SAGAMA	1	1	1	—	—	—	17	18
076	SAN TEODORO	13	13	15	65	65	175	124	129
077	SARULE	9	9	10	20	21	29	59	60
080	SERRI	—	—	—	15	15	24	56	56
081	SEUI	9	9	10	63	63	108	151	152
082	SEULO	4	5	7	35	35	63	79	79
083	SILANUS	2	2	3	34	34	83	97	101
084	SINDIA	2	2	2	39	40	73	108	113
085	SINISCOLA	25	25	36	163	168	316	332	343
086	SORGONO	—	—	—	31	32	46	70	75
087	SUNI	3	3	4	10	10	25	37	40
088	TALANA	—	—	—	20	20	46	49	49
089	TERTENIA	10	10	14	69	70	160	195	204
090	TETI	1	1	2	15	15	17	43	51
091	TIANA	5	5	5	20	20	29	34	34
092	TINNURA	1	1	1	1	1	8	6	6
093	TONARA	1	1	1	24	25	42	90	93
094	TORPE'	10	10	17	50	50	101	88	89
095	TORTOLI'	18	18	26	128	136	244	291	302
097	TRIEI	5	5	8	37	37	102	81	82
098	ULASSAI	—	—	—	30	30	59	123	142
099	URZULEI	3	3	8	10	10	23	29	31
100	USSASSAI	2	2	2	14	14	25	53	55
101	VILLAGRANDE STRISAILI	2	2	2	44	44	61	152	161
102	VILLANOVA TULO	4	4	4	16	16	24	53	53
	<b>TOTALE PROVINCIA</b>	<b>561</b>	<b>572</b>	<b>818</b>	<b>4.177</b>	<b>4.271</b>	<b>8.649</b>	<b>10.940</b>	<b>11.378</b>



## per numero di stanze

CON STANZE												Codice dei Comuni
panti	4			5			6 e più					
	Abitazioni	Occupanti		Abitazioni	Occupanti		Abitazioni	Stanze	Occupanti			
		Famiglie	Componenti		Famiglie	Componenti			Famiglie	Componenti		
95	84	85	244	84	88	284	96	717	104	395	052	
105	89	89	340	92	97	424	131	910	135	634	053	
334	227	235	818	197	203	840	194	1.351	216	904	054	
705	427	453	1.638	409	448	1.691	658	4.708	765	3.024	055	
134	149	172	597	122	140	576	126	856	157	617	056	
175	94	107	281	59	68	229	120	884	156	495	057	
157	59	61	236	31	32	130	28	194	30	118	058	
107	59	59	209	52	52	194	62	448	62	255	059	
155	79	85	248	61	62	272	80	543	89	353	060	
464	220	228	738	194	215	770	254	1.788	288	1.103	061	
606	283	304	1.144	235	253	999	348	2.579	394	1.824	062	
616	268	269	995	269	270	1.071	415	3.038	421	1.886	063	
332	188	201	628	161	175	696	176	1.229	220	879	064	
281	177	184	616	226	240	938	294	2.025	307	1.401	065	
155	133	135	478	81	85	323	175	1.244	184	762	066	
348	188	191	812	149	150	688	330	2.448	346	1.837	067	
43	28	28	97	22	25	82	25	199	29	98	068	
405	208	254	694	34	40	138	8	58	9	31	069	
241	163	168	568	163	169	726	195	1.387	217	999	070	
205	128	142	453	98	115	373	146	1.034	210	684	071	
336	287	303	1.084	162	176	690	92	601	109	426	072	
133	114	126	382	106	108	424	135	960	155	642	073	
179	127	129	416	75	76	317	97	685	99	378	074	
48	33	34	87	24	25	107	20	147	21	51	075	
366	175	178	576	106	112	398	124	898	128	497	076	
131	110	113	308	143	159	522	278	2.076	352	1.212	077	
175	68	68	244	41	42	150	66	454	67	263	080	
368	233	241	797	119	123	452	93	648	95	435	081	
194	108	109	354	70	71	276	122	856	125	501	082	
276	198	207	681	146	157	591	214	1.532	241	937	083	
275	185	197	607	161	178	565	214	1.557	263	834	084	
987	756	780	2.755	621	651	2.421	552	3.946	587	2.530	085	
179	210	213	649	147	152	558	153	1.066	164	626	086	
78	102	117	302	106	124	364	161	1.124	221	609	087	
124	83	85	328	91	91	409	79	548	81	356	088	
594	325	348	1.220	216	230	926	164	1.072	177	749	089	
125	68	87	233	72	87	274	51	344	65	210	090	
92	77	77	236	39	39	139	47	326	47	191	091	
10	12	13	34	24	25	66	47	325	54	150	092	
197	172	192	503	187	200	606	307	2.337	360	1.266	093	
291	157	158	632	151	159	718	172	1.191	184	831	094	
950	487	513	1.797	627	672	2.730	497	3.530	559	2.271	095	
251	111	114	395	55	58	204	64	431	71	264	097	
345	161	202	535	118	141	470	145	1.016	182	633	098	
94	90	96	331	78	86	316	161	1.162	171	793	099	
126	85	89	275	68	71	257	91	659	96	398	100	
419	265	273	1.024	207	218	880	306	2.081	327	1.461	101	
132	121	125	426	53	55	206	95	670	99	438	102	
<b>31.264</b>	<b>19.880</b>	<b>20.905</b>	<b>69.845</b>	<b>17.679</b>	<b>18.756</b>	<b>70.420</b>	<b>20.855</b>	<b>148.056</b>	<b>22.821</b>	<b>92.039</b>		

TAV. 19 - Abitazioni occupate

Codice dei Comuni	COMUNI	TOTALE ABITAZIONI		ACQUA POTABILE					ABITAZIONI	
		Numero	Stanze	Di acquedotto			Di pozzo o cisterna	TOTALE	Nell'abitazione	
				Nell'abitazione	Fuori dell'abitazione	TOTALE			1	2 o più
001	ARITZO	479	2.460	475	3	478	1	479	408	64
002	ARZANA	849	4.032	822	11	833	4	837	721	55
003	ATZARA	386	1.924	346	32	378	6	384	266	37
004	AUSTIS	310	1.472	275	22	297	5	302	192	10
005	BARI SARDO	1.018	4.689	886	88	974	36	1.010	801	118
006	BAUNEI	1.236	6.047	1.154	41	1.195	6	1.201	1.023	106
007	BELVI	225	1.142	212	3	215	3	218	190	22
008	BIRORI	125	573	111	10	121	1	122	87	8
009	BITTI	1.249	6.181	1.235	6	1.241	4	1.245	1.081	130
010	BOLOTANA	1.143	5.946	1.124	5	1.129	12	1.141	961	157
011	BORORE	750	3.950	726	14	740	5	745	489	92
012	BORTIGALI	578	3.135	539	6	545	6	551	452	69
013	BOSA	2.187	10.088	2.150	17	2.167	6	2.173	1.731	374
014	BUDONI	845	3.733	810	21	831	5	836	691	85
016	DESULO	999	4.429	951	13	964	6	970	825	71
017	DORGALI	2.087	10.630	2.038	27	2.065	9	2.074	1.666	285
018	DUALCHI	262	1.323	220	36	256	3	259	183	5
019	ELINI	139	730	121	6	127	3	130	96	15
020	ESCALAPLANO	727	3.222	660	65	725	1	726	524	36
021	ESCOLCA	245	1.149	168	22	190	34	224	183	20
022	ESTERZILI	375	1.618	322	45	367	—	367	200	8
023	FLUSSIO	183	1.021	176	5	181	—	181	141	15
024	FONNI	1.313	7.182	1.296	10	1.306	3	1.309	940	122
025	GADONI	353	1.600	348	1	349	1	350	262	33
026	GAIRO	927	4.184	876	9	885	39	924	846	61
027	GALTELLI	523	2.889	461	56	517	2	519	364	26
028	GAVOI	974	5.337	955	10	965	4	969	767	165
029	GENONI	332	1.587	235	80	315	—	315	164	16
030	GERGEI	542	2.430	381	77	458	63	521	322	41
031	GIRASOLE	138	625	104	14	118	4	122	101	9
032	ILBONO	684	3.282	639	15	654	25	679	590	60
033	IRGOLI	555	2.784	516	38	554	—	554	503	28
034	ISILI	850	4.216	796	42	838	3	841	526	188
035	JERZU	1.122	4.647	1.086	4	1.090	26	1.116	989	110
036	LACONI	731	3.553	691	35	726	1	727	525	81
037	LANUSEI	1.733	8.412	1.661	5	1.666	54	1.720	1.319	370
038	LEI	198	1.024	193	5	198	—	198	152	17
039	LOCERI	481	2.091	439	25	464	11	475	382	35
040	LOCULI	141	732	123	16	139	2	141	88	5
041	LODE'	804	3.733	760	17	777	6	783	657	63
042	LOTZORAI	441	2.135	389	27	416	3	419	326	53
043	LULA	559	2.572	530	17	547	4	551	461	31
044	MACOMER	3.033	14.896	2.995	26	3.021	8	3.029	2.085	830
045	MAGOMADAS	193	1.009	189	3	192	—	192	136	21
046	MAMOIADA	714	3.703	682	26	708	2	710	534	85
047	MEANA SARDO	659	3.194	557	84	641	3	644	423	72
048	MODELO	88	460	82	3	85	—	85	65	5
049	MONTRESTA	291	1.330	288	—	288	—	288	221	4
050	NORAGUGUME	160	818	127	31	158	—	158	74	2
051	NUORO	9.234	43.953	9.106	93	9.199	13	9.212	5.910	2.853

## per servizio installato

FORNITE DI											ABITAZIONI SFORNITE DI ACQUA POTABILE E GABINETTO	Codice dei Comuni
GABINETTO						BAGNO	ELETTRICITÀ	RISCALDAMENTO				
TOTALE	di cui con scarico	Fuori dell'abitazione		TOTALE				Impianto fisso	Con apparecchi singoli			
		TOTALE	di cui con scarico	Numero	di cui con scarico							
472	448	4	3	476	451	399	479	51	367	—	001	
776	721	49	30	825	751	623	836	21	305	3	002	
303	273	69	44	372	317	291	385	9	138	2	003	
202	173	65	48	267	221	192	310	7	76	6	004	
919	867	80	67	999	934	854	1.013	48	124	1	005	
1.129	939	63	28	1.192	967	891	1.217	9	55	2	006	
212	167	7	3	219	170	164	224	3	29	—	007	
95	92	22	12	117	104	92	124	6	101	2	008	
1.211	1.131	25	21	1.236	1.152	1.007	1.247	69	52	1	009	
1.118	1.040	21	12	1.139	1.052	950	1.141	77	58	1	010	
581	522	124	68	705	590	575	747	83	631	—	011	
521	440	38	16	559	456	419	574	29	26	3	012	
2.105	1.795	35	17	2.140	1.812	1.708	2.182	164	1.434	2	013	
776	753	28	17	804	770	755	837	36	595	4	014	
896	671	27	14	923	685	631	986	54	752	7	016	
1.951	1.871	81	59	2.032	1.930	1.843	2.068	255	1.229	6	017	
188	140	57	23	245	163	152	253	3	21	—	018	
111	103	21	13	132	116	96	137	5	5	2	019	
560	501	132	98	692	599	498	720	6	251	—	020	
203	146	26	15	229	161	164	244	3	34	—	021	
208	182	84	55	292	237	203	372	3	5	7	022	
156	148	24	15	180	163	143	183	8	29	—	023	
1.062	959	19	9	1.081	968	1.101	1.309	163	752	1	024	
295	272	35	23	330	295	283	353	20	331	1	025	
907	852	8	6	915	858	741	920	42	399	—	026	
390	324	68	57	458	381	373	523	5	93	—	027	
932	901	34	26	966	927	820	969	120	752	—	028	
180	166	145	51	325	217	184	329	—	14	4	029	
363	334	118	77	481	411	364	541	10	90	6	030	
110	101	27	17	137	118	117	137	—	67	1	031	
650	619	25	24	675	643	502	680	17	132	—	032	
531	516	12	8	543	524	451	553	14	18	—	033	
714	675	121	91	835	766	732	842	195	48	5	034	
1.099	936	9	3	1.108	939	768	1.109	92	411	3	035	
606	583	112	69	718	652	587	729	39	127	—	036	
1.689	1.571	28	8	1.717	1.579	1.530	1.726	439	1.078	—	037	
169	161	27	16	196	177	172	198	15	8	—	038	
417	376	53	20	470	396	301	478	5	124	2	039	
93	86	34	30	127	116	112	141	5	136	—	040	
720	598	58	33	778	631	491	800	11	132	6	041	
379	354	57	39	436	393	377	440	12	56	—	042	
492	445	48	33	540	478	412	557	14	12	1	043	
2.915	2.711	84	55	2.999	2.766	2.781	3.022	1.259	1.724	—	044	
157	147	36	24	193	171	138	193	7	2	—	045	
619	608	86	75	705	683	618	710	27	15	2	046	
495	447	142	93	637	540	425	655	22	494	9	047	
70	63	14	5	84	68	60	86	1	55	2	048	
225	137	8	5	233	142	179	286	11	29	1	049	
76	66	53	14	129	80	69	151	11	14	2	050	
<b>8.763</b>	<b>8.287</b>	<b>371</b>	<b>268</b>	<b>9.134</b>	<b>8.555</b>	<b>8.645</b>	<b>9.186</b>	<b>4.945</b>	<b>4.071</b>	<b>2</b>	<b>051</b>	

## segue TAV. 19 — Abitazioni occupate

Codice dei Comuni	COMUNI	TOTALE ABITAZIONI		ACQUA POTABILE						ABITAZIONI	
		Numero	Stanze	Di acquedotto			Di pozzo o cisterna	TOTALE	Nell'abitazione		
				Nell'abitazione	Fuori dell'abitazione	TOTALE			1	2 o più	
052	NURAGUS	309	1.598	291	14	305	—	305	228	25	
053	NURALLAO	366	1.870	330	31	361	1	362	238	54	
054	NURRI	786	3.699	593	169	762	6	768	395	19	
055	OLIENA	1.842	9.384	1.796	34	1.830	6	1.836	1.556	184	
056	OLLOLAI	483	2.283	470	4	474	7	481	423	23	
057	OLZAI	360	1.783	329	25	354	1	355	214	39	
058	ONANI	173	732	166	3	169	1	170	130	11	
059	ONIFAI	228	1.092	180	47	227	—	227	171	8	
060	ONIFERI	286	1.343	269	13	282	1	283	197	17	
061	ORANI	877	4.202	842	19	861	3	864	634	96	
062	ORGOSOLO	1.185	5.709	1.165	12	1.177	4	1.181	994	88	
063	OROSEI	1.240	6.215	1.150	44	1.194	20	1.214	991	152	
064	OROTELLI	715	3.273	648	54	702	3	705	491	61	
065	ORROLI	821	4.201	640	155	795	7	802	510	30	
066	ORTUERI	478	2.409	431	17	448	16	464	376	16	
067	ORUNE	809	4.329	783	19	802	1	803	609	99	
068	OSIDDA	109	504	106	3	109	—	109	84	2	
069	OSINI	387	1.452	385	—	385	1	386	374	7	
070	OTTANA	644	3.189	603	39	642	—	642	516	94	
071	OVODDA	488	2.347	471	5	476	7	483	383	43	
072	PERDASDEFOGU	724	3.042	706	10	716	—	716	602	56	
073	POSADA	432	2.145	404	5	409	10	419	325	72	
074	SADALI	395	1.832	327	19	346	—	346	276	27	
075	SAGAMA	95	451	92	2	94	—	94	69	5	
076	SAN TEODORO	607	2.643	581	14	595	6	601	464	89	
077	SARULE	619	3.457	591	24	615	1	616	399	17	
080	SERRI	246	1.129	210	25	235	5	240	135	15	
081	SEUI	668	2.763	640	9	649	1	650	578	47	
082	SEULO	418	1.949	401	12	413	—	413	328	40	
083	SILANUS	691	3.415	648	19	667	7	674	540	63	
084	SINDIA	709	3.506	681	23	704	—	704	453	46	
085	SINISCOLA	2.449	11.422	2.344	44	2.388	31	2.419	1.994	312	
086	SORGONO	611	2.913	573	15	588	15	603	472	72	
087	SUNI	419	2.196	408	4	412	5	417	304	50	
088	TALANA	322	1.522	316	1	317	—	317	244	15	
089	TERTENIA	979	4.185	785	124	909	42	951	678	62	
090	TETI	250	1.136	198	22	220	24	244	206	5	
091	TIANA	222	976	216	4	220	—	220	168	19	
092	TINNURA	91	514	91	—	91	—	91	62	5	
093	TONARA	781	4.279	764	8	772	1	773	599	150	
094	TORPE'	628	2.948	562	39	601	9	610	537	33	
095	TORTOLI'	2.048	9.760	1.891	58	1.949	37	1.986	1.485	421	
097	TRIEI	353	1.472	312	28	340	2	342	271	30	
098	ULASSAI	577	2.679	575	1	576	1	577	492	52	
099	URZULEI	371	2.022	357	9	366	—	366	304	34	
100	USSASSAI	313	1.528	309	3	312	—	312	229	50	
101	VILLAGRANDE STRISAILI	976	4.722	947	8	955	12	967	752	108	
102	VILLANOVA TULO	342	1.614	282	52	334	2	336	221	18	
<b>TOTALE PROVINCIA</b>		<b>74.092</b>	<b>357.706</b>	<b>69.885</b>	<b>2.556</b>	<b>72.441</b>	<b>729</b>	<b>73.170</b>	<b>55.344</b>	<b>10.149</b>	

## per servizio installato

FORNITE DI											ABITAZIONI SFORNITE DI ACQUA POTABILE E GABINETTO	Codice dei Comuni
GABINETTO						BAGNO	ELETTRICITÀ	RISCALDAMENTO				
		Fuori dell'abitazione		TOTALE				Impianto fisso	Con apparecchi singoli			
TOTALE	di cui con scarico	TOTALE	di cui con scarico	Numero	di cui con scarico							
253	248	52	48	305	296	233	308	11	4	—	052	
292	282	60	45	352	327	285	364	21	31	2	053	
414	384	307	203	721	587	450	781	10	28	10	054	
1.740	1.679	83	72	1.823	1.751	1.473	1.833	63	1.612	2	055	
446	426	26	14	472	440	371	480	52	98	2	056	
253	215	93	53	346	268	258	357	10	170	2	057	
141	132	17	13	158	145	142	173	14	13	3	058	
179	158	35	13	214	171	146	227	2	9	—	059	
214	209	63	60	277	269	240	284	22	206	2	060	
730	707	111	98	841	805	762	873	111	178	7	061	
1.082	966	74	41	1.156	1.007	843	1.183	32	85	2	062	
1.143	998	64	36	1.207	1.034	1.056	1.226	25	112	3	063	
552	516	102	76	654	592	506	713	31	57	8	064	
540	475	227	122	767	597	522	812	22	108	7	065	
392	351	42	23	434	374	357	477	8	82	4	066	
708	631	69	43	777	674	628	808	35	233	1	067	
86	82	5	2	91	84	71	109	2	1	—	068	
381	354	1	1	382	355	265	384	7	305	—	069	
610	583	28	15	638	598	563	642	91	20	—	070	
426	387	29	18	455	405	361	485	24	127	2	071	
658	595	54	31	712	626	604	724	76	265	—	072	
397	362	18	14	415	376	360	426	4	397	2	073	
303	276	56	23	359	299	267	386	24	73	12	074	
74	69	14	8	88	77	65	95	—	20	1	075	
553	517	22	14	575	531	542	594	39	535	2	076	
416	404	85	64	501	468	423	615	52	48	3	077	
150	139	74	56	224	195	164	244	8	117	3	080	
625	592	22	17	647	609	397	660	13	625	6	081	
368	313	30	10	398	323	299	417	3	197	1	082	
603	547	62	35	665	582	495	687	20	13	4	083	
499	467	150	95	649	562	537	705	59	222	2	084	
2.306	2.089	100	52	2.406	2.141	2.131	2.415	96	2.100	8	085	
544	491	47	20	591	511	514	607	60	166	2	086	
354	336	57	31	411	367	319	414	39	235	—	087	
259	209	35	17	294	226	226	320	9	52	2	088	
740	627	207	99	947	726	626	967	39	188	4	089	
211	188	32	19	243	207	174	247	15	18	—	090	
187	162	26	10	213	172	135	222	6	31	—	091	
67	66	22	16	89	82	73	90	3	86	—	092	
749	658	20	12	769	670	591	779	58	61	1	093	
570	525	26	12	596	537	481	621	11	606	7	094	
1.906	1.756	106	75	2.012	1.831	1.813	2.029	305	930	5	095	
301	268	42	31	343	299	269	347	4	192	—	097	
544	481	19	11	563	492	391	575	28	481	—	098	
338	325	20	11	358	336	314	368	9	38	3	099	
279	263	25	18	304	281	225	312	5	41	1	100	
860	784	65	52	925	836	769	968	33	298	4	101	
239	221	75	43	314	264	228	338	4	15	2	102	
<b>65.493</b>	<b>59.931</b>	<b>5.913</b>	<b>3.749</b>	<b>71.406</b>	<b>63.680</b>	<b>58.947</b>	<b>73.593</b>	<b>10.065</b>	<b>29.030</b>	<b>229</b>		

## TAV. 20 - Abitazioni occupate per figura giuridica

Codice dei Comuni	COMUNI	ABITAZIONI OCCUPATE									
		PERSONA FISICA		IMPRESE		COOPERATIVE EDILIZIE A PROPRIETÀ INDIVIDUALE E INDIVISA		STATO, REGIONI, PROVINCE COMUNI, IACP		ENTI PREVIDENZIALI	
		Abitazioni	Stanze	Abitazioni	Stanze	Abitazioni	Stanze	Abitazioni	Stanze	Abitazioni	Stanze
001	ARITZO	477	2.452	—	—	—	—	2	8	—	—
002	ARZANA	832	3.970	—	—	1	4	16	58	—	—
003	ATZARA	380	1.900	—	—	1	8	5	16	—	—
004	AUSTIS	307	1.458	—	—	1	5	1	6	—	—
005	BARI SARDO	986	4.573	—	—	1	7	31	109	—	—
006	BAUNEI	1.233	6.032	1	5	1	5	1	5	—	—
007	BELVI	204	1.065	—	—	—	—	21	77	—	—
008	BIRORI	123	566	1	3	—	—	1	4	—	—
009	BITTI	1.228	6.090	—	—	—	—	20	81	—	—
010	BOLOTANA	1.082	5.674	—	—	—	—	59	261	—	—
011	BORORE	695	3.691	—	—	5	26	43	204	—	—
012	BORTIGALI	562	3.039	2	9	—	—	11	73	—	—
013	BOSA	1.910	8.845	7	31	10	56	247	1.092	—	—
014	BUDONI	836	3.685	2	8	—	—	6	33	—	—
016	DESULO	972	4.301	8	37	—	—	6	30	—	—
017	DORGALI	2.035	10.395	7	37	3	15	39	166	—	—
018	DUALCHI	262	1.323	—	—	—	—	—	—	—	—
019	ELINI	138	725	—	—	—	—	—	—	—	—
020	ESCALAPLANO	715	3.187	1	4	—	—	11	31	—	—
021	ESCOLCA	245	1.149	—	—	—	—	—	—	—	—
022	ESTERZILI	372	1.601	—	—	—	—	3	17	—	—
023	FLUSSIO	182	1.018	1	3	—	—	—	—	—	—
024	FONNI	1.277	7.036	—	—	2	11	27	107	1	6
025	GADONI	331	1.503	2	9	—	—	20	88	—	—
026	GAIRO	887	4.017	2	8	1	6	36	149	—	—
027	GALTELLI	520	2.875	—	—	—	—	3	14	—	—
028	GAVOI	942	5.202	2	13	—	—	29	117	—	—
029	GENONI	328	1.572	—	—	—	—	4	15	—	—
030	GERGEI	542	2.430	—	—	—	—	—	—	—	—
031	GIRASOLE	135	608	—	—	—	—	1	6	—	—
032	ILBONO	664	3.203	—	—	1	2	17	58	—	—
033	IRGOLI	542	2.728	—	—	4	19	8	31	—	—
034	ISILI	748	3.734	6	28	—	—	88	413	—	—
035	JERZU	1.090	4.515	1	4	—	—	30	127	—	—
036	LACONI	675	3.317	—	—	—	—	25	108	—	—
037	LANUSEI	1.647	8.033	2	13	7	36	64	271	1	3
038	LEI	191	997	1	5	—	—	6	22	—	—
039	LOCERI	466	2.046	—	—	—	—	15	45	—	—
040	LOCULI	135	704	1	4	—	—	4	18	—	—
041	LODE'	799	3.714	1	3	—	—	4	16	—	—
042	LOTZORAI	428	2.086	—	—	—	—	11	39	—	—
043	LULA	547	2.518	2	11	—	—	9	36	—	—
044	MACOMER	2.402	11.996	16	77	87	494	444	1.986	—	—
045	MAGOMADAS	192	1.000	—	—	—	—	—	—	—	—
046	MAMOIADA	688	3.584	—	—	—	—	14	68	1	5
047	MEANA SARDO	647	3.141	—	—	1	5	9	37	—	—
048	MODOLO	87	454	—	—	—	—	—	—	—	—
049	MONTRESTA	291	1.330	—	—	—	—	—	—	—	—
050	NORAGUGUME	160	818	—	—	—	—	—	—	—	—
051	NUORO	7.166	34.033	59	280	663	3.671	1.270	5.615	34	140

## del proprietario e titolo di godimento

		DI CUI IN AFFITTO O AD ALTRO TITOLO												Codice dei Comuni
ALTRO PROPRIETARIO		PERSONA FISICA		IMPRESE		COOPERATIVE EDILIZIE A PROPRIETÀ INDIVIDUALE E INDIVISA		STATO, REGIONI, PROVINCIE COMUNI, IACP		ENTI PREVIDENZIALI		ALTRO PROPRIETARIO		
Abitazioni	Stanze	Abitazioni	Stanze	Abitazioni	Stanze	Abitazioni	Stanze	Abitazioni	Stanze	Abitazioni	Stanze	Abitazioni	Stanze	
—	—	78	357	—	—	—	—	2	8	—	—	—	—	001
—	—	67	268	—	—	—	—	13	49	—	—	—	—	002
—	—	40	158	—	—	—	—	5	16	—	—	—	—	003
1	3	36	125	—	—	—	—	1	6	—	—	1	3	004
—	—	126	495	—	—	—	—	30	104	—	—	—	—	005
—	—	86	357	—	—	—	—	1	5	—	—	—	—	006
—	—	21	93	—	—	—	—	13	46	—	—	—	—	007
—	—	20	85	1	3	—	—	1	4	—	—	—	—	008
1	10	233	913	—	—	—	—	16	64	—	—	1	10	009
2	11	103	446	—	—	—	—	42	187	—	—	2	11	010
7	29	97	428	—	—	—	—	40	189	—	—	7	29	011
3	14	61	278	1	5	—	—	6	26	—	—	2	10	012
13	64	615	2.453	6	24	—	—	239	1.056	—	—	13	64	013
1	7	104	388	1	3	—	—	6	33	—	—	1	7	014
13	61	112	431	1	3	—	—	5	26	—	—	12	57	016
3	17	288	1.105	2	8	1	6	35	149	—	—	3	17	017
—	—	24	117	—	—	—	—	—	—	—	—	—	—	018
1	5	9	32	—	—	—	—	—	—	—	—	1	5	019
—	—	70	248	—	—	—	—	10	28	—	—	—	—	020
—	—	25	106	—	—	—	—	—	—	—	—	—	—	021
—	—	15	56	—	—	—	—	3	17	—	—	—	—	022
—	—	9	37	1	3	—	—	—	—	—	—	—	—	023
6	22	117	527	—	—	1	5	26	104	—	—	2	7	024
—	—	61	233	2	9	—	—	9	39	—	—	—	—	025
1	4	105	407	1	4	—	—	34	141	—	—	1	4	026
—	—	29	130	—	—	—	—	3	14	—	—	—	—	027
1	5	186	749	—	—	—	—	28	113	—	—	1	5	028
—	—	21	86	—	—	—	—	4	15	—	—	—	—	029
—	—	46	186	—	—	—	—	—	—	—	—	—	—	030
2	11	27	89	—	—	—	—	1	6	—	—	2	11	031
2	19	44	187	—	—	—	—	16	56	—	—	2	19	032
1	6	40	157	—	—	—	—	7	27	—	—	1	6	033
8	41	219	937	6	28	—	—	84	393	—	—	8	41	034
1	1	300	1.137	1	4	—	—	21	83	—	—	1	1	035
31	128	133	573	—	—	—	—	23	99	—	—	29	120	036
12	56	544	2.369	—	—	—	—	44	173	1	3	10	47	037
—	—	21	92	—	—	—	—	6	22	—	—	—	—	038
—	—	39	135	—	—	—	—	14	41	—	—	—	—	039
1	6	4	19	1	4	—	—	3	13	—	—	1	6	040
—	—	46	172	—	—	—	—	4	16	—	—	—	—	041
2	10	89	316	—	—	—	—	9	31	—	—	2	10	042
1	7	65	229	—	—	—	—	9	36	—	—	—	—	043
84	343	759	3.161	14	68	20	104	356	1.600	—	—	82	334	044
1	9	10	52	—	—	—	—	—	—	—	—	1	9	045
11	46	113	491	—	—	—	—	12	61	—	—	10	37	046
2	11	64	282	—	—	—	—	9	37	—	—	2	11	047
1	6	2	7	—	—	—	—	—	—	—	—	1	6	048
—	—	26	91	—	—	—	—	—	—	—	—	—	—	049
—	—	17	74	—	—	—	—	—	—	—	—	—	—	050
42	214	2.884	11.720	45	198	123	605	1.044	4.604	25	105	38	182	051

## segue TAV. 20 — Abitazioni occupate per figura giuridica

Codice dei Comuni	COMUNI	ABITAZIONI OCCUPATE									
		PERSONA FISICA		IMPRESE		COOPERATIVE EDILIZIE A PROPRIETÀ INDIVIDUALE E INDIVISA		STATO, REGIONI, PROVINCE COMUNI, IACP		ENTI PREVIDENZIALI	
		Abitazioni	Stanze	Abitazioni	Stanze	Abitazioni	Stanze	Abitazioni	Stanze	Abitazioni	Stanze
052	NURAGUS	286	1.504	—	—	—	—	12	54	—	—
053	NURALLAO	353	1.801	1	5	—	—	11	55	—	—
054	NURRI	769	3.629	1	4	—	—	15	60	—	—
055	OLIENA	1.786	9.133	1	3	—	—	53	236	—	—
056	OLLOLAI	472	2.228	1	4	1	7	8	36	—	—
057	OLZAI	359	1.777	—	—	—	—	—	—	—	—
058	ONANI	139	593	—	—	—	—	34	139	—	—
059	ONIFAI	224	1.076	1	3	—	—	2	7	—	—
060	ONIFERI	267	1.258	—	—	—	—	17	76	—	—
061	ORANI	841	4.031	1	5	—	—	23	117	—	—
062	ORGOSOLO	1.154	5.577	—	—	3	15	26	108	—	—
063	OROSEI	1.191	6.026	2	11	—	—	33	132	5	26
064	OROTELLI	667	3.051	—	—	1	3	46	213	—	—
065	ORROLI	808	4.135	—	—	1	7	9	45	—	—
066	ORTUERI	470	2.361	1	4	—	—	6	39	—	—
067	ORUNE	805	4.312	—	—	1	6	3	11	—	—
068	OSIDDA	109	504	—	—	—	—	—	—	—	—
069	OSINI	263	1.037	—	—	1	3	123	412	—	—
070	OTTANA	562	2.788	3	15	—	—	79	386	—	—
071	OVODDA	473	2.285	5	26	—	—	10	36	—	—
072	PERDASDEFOGU	708	2.970	—	—	1	3	14	61	—	—
073	POSADA	422	2.089	—	—	—	—	9	51	—	—
074	SADALI	393	1.816	—	—	—	—	1	8	—	—
075	SAGAMA	95	451	—	—	—	—	—	—	—	—
076	SAN TEODORO	597	2.599	1	4	1	4	8	36	—	—
077	SARULE	597	3.350	—	—	—	—	21	97	—	—
080	SERRI	238	1.094	—	—	—	—	5	17	—	—
081	SEUI	645	2.655	—	—	—	—	10	49	7	29
082	SEULO	414	1.928	—	—	—	—	3	13	—	—
083	SILANUS	678	3.366	—	—	—	—	9	34	—	—
084	SINDIA	692	3.436	1	2	—	—	14	54	—	—
085	SINISCOLA	2.355	10.976	13	51	3	23	68	336	—	—
086	SORGONO	586	2.802	2	9	1	5	5	22	3	14
087	SUNI	410	2.157	—	—	—	—	8	37	—	—
088	TALANA	322	1.522	—	—	—	—	—	—	—	—
089	TERTENIA	955	4.083	3	11	1	4	19	78	—	—
090	TETI	249	1.131	—	—	—	—	—	—	—	—
091	TIANA	214	946	—	—	—	—	8	30	—	—
092	TINNURA	89	507	—	—	—	—	—	—	—	—
093	TONARA	764	4.171	1	19	—	—	11	58	—	—
094	TORPE'	625	2.927	—	—	—	—	1	5	—	—
095	TORTOLI'	1.732	8.245	109	587	40	197	140	627	3	13
097	TRIEI	350	1.460	—	—	—	—	3	12	—	—
098	ULASSAI	560	2.630	—	—	—	—	17	49	—	—
099	URZULEI	364	1.993	—	—	—	—	6	18	—	—
100	USSASSAI	311	1.515	—	—	—	—	1	6	—	—
101	VILLAGRANDE STRISAILI	931	4.524	4	17	—	—	11	50	—	—
102	VILLANOVA TULO	338	1.598	—	—	—	—	4	16	—	—
	<b>TOTALE PROVINCIA</b>	<b>68.935</b>	<b>333.980</b>	<b>276</b>	<b>1.372</b>	<b>844</b>	<b>4.647</b>	<b>3.567</b>	<b>15.583</b>	<b>55</b>	<b>236</b>






















parte seconda  
dati provinciali

TAV. 1 — Popolazione residente per singolo anno di età, sesso e stato civile

ETÀ (anni)	MASCHI						FEMMINE					
	CELIBI	CONIUGATI	VEDOVI	SEPARATI LEGALMENTE	DIVORZIATI	TOTALE	NUBILI	CONIUGATE	VEDOVE	SEPARATE LEGALMENTE	DIVORZIATE	TOTALE
0	1.849	—	—	—	—	1.849	1.745	—	—	—	—	1.745
1	1.977	—	—	—	—	1.977	1.809	—	—	—	—	1.809
2	2.029	—	—	—	—	2.029	1.969	—	—	—	—	1.969
3	2.131	—	—	—	—	2.131	2.103	—	—	—	—	2.103
4	2.361	—	—	—	—	2.361	2.071	—	—	—	—	2.071
<b>meno di 5</b>	<b>10.347</b>	—	—	—	—	<b>10.347</b>	<b>9.697</b>	—	—	—	—	<b>9.697</b>
5	2.350	—	—	—	—	2.350	2.226	—	—	—	—	2.226
6	2.404	—	—	—	—	2.404	2.270	—	—	—	—	2.270
7	2.473	—	—	—	—	2.473	2.228	—	—	—	—	2.228
8	2.481	—	—	—	—	2.481	2.406	—	—	—	—	2.406
9	2.549	—	—	—	—	2.549	2.357	—	—	—	—	2.357
<b>5 - 9</b>	<b>12.257</b>	—	—	—	—	<b>12.257</b>	<b>11.487</b>	—	—	—	—	<b>11.487</b>
10	2.464	—	—	—	—	2.464	2.465	—	—	—	—	2.465
11	2.520	—	—	—	—	2.520	2.341	—	—	—	—	2.341
12	2.617	—	—	—	—	2.617	2.564	—	—	—	—	2.564
13	2.718	—	—	—	—	2.718	2.569	—	—	—	—	2.569
14	2.820	—	—	—	—	2.820	2.601	—	—	—	—	2.601
<b>10 - 14</b>	<b>13.139</b>	—	—	—	—	<b>13.139</b>	<b>12.540</b>	—	—	—	—	<b>12.540</b>
15	2.765	—	—	—	—	2.765	2.608	—	—	—	—	2.608
16	2.708	4	—	2	—	2.714	2.641	10	—	—	—	2.651
17	2.756	6	—	—	—	2.762	2.617	34	1	—	—	2.652
18	2.625	7	1	—	—	2.633	2.463	91	2	1	—	2.557
19	2.508	18	—	2	—	2.528	2.298	226	1	1	—	2.526
<b>15 - 19</b>	<b>13.362</b>	<b>35</b>	<b>1</b>	<b>4</b>	—	<b>13.402</b>	<b>12.627</b>	<b>361</b>	<b>4</b>	<b>2</b>	—	<b>12.994</b>
20	2.427	33	1	1	—	2.462	1.997	396	—	4	—	2.397
21	2.272	57	1	—	—	2.330	1.789	542	5	5	—	2.341
22	2.089	118	—	—	—	2.207	1.459	675	2	4	—	2.140
23	1.958	218	—	—	—	2.176	1.286	783	1	6	—	2.076
24	1.746	299	1	1	—	2.047	1.159	925	2	8	1	2.095
<b>20 - 24</b>	<b>10.492</b>	<b>725</b>	<b>3</b>	<b>2</b>	—	<b>11.222</b>	<b>7.690</b>	<b>3.321</b>	<b>10</b>	<b>27</b>	<b>1</b>	<b>11.049</b>
25	1.621	436	—	2	—	2.059	980	1.078	2	8	—	2.068
26	1.391	595	—	—	—	1.986	888	1.144	8	10	—	2.050
27	1.244	718	1	6	2	1.971	779	1.173	7	10	3	1.972
28	1.049	836	2	9	1	1.897	652	1.099	5	8	—	1.764
29	961	966	2	5	—	1.934	573	1.180	7	12	2	1.774
<b>25 - 29</b>	<b>6.266</b>	<b>3.551</b>	<b>5</b>	<b>22</b>	<b>3</b>	<b>9.847</b>	<b>3.872</b>	<b>5.674</b>	<b>29</b>	<b>48</b>	<b>5</b>	<b>9.628</b>
30	876	1.033	1	10	1	1.921	493	1.223	7	8	1	1.732
31	711	1.096	3	8	1	1.819	476	1.265	9	12	3	1.765
32	622	1.136	1	9	2	1.770	440	1.246	18	8	—	1.712
33	608	1.266	1	9	1	1.885	427	1.323	17	12	2	1.781
34	496	1.170	4	10	1	1.681	363	1.273	13	11	1	1.661
<b>30 - 34</b>	<b>3.313</b>	<b>5.701</b>	<b>10</b>	<b>46</b>	<b>6</b>	<b>9.076</b>	<b>2.199</b>	<b>6.330</b>	<b>64</b>	<b>51</b>	<b>7</b>	<b>8.651</b>
35	442	1.156	1	4	1	1.604	349	1.193	20	7	—	1.569
36	433	1.088	5	4	1	1.531	351	1.220	23	9	—	1.603
37	423	1.174	7	11	1	1.616	320	1.203	22	5	1	1.551
38	387	1.134	5	17	5	1.548	313	1.268	39	6	—	1.626
39	346	1.172	6	11	2	1.537	304	1.275	33	10	1	1.623
<b>35 - 39</b>	<b>2.031</b>	<b>5.724</b>	<b>24</b>	<b>47</b>	<b>10</b>	<b>7.836</b>	<b>1.637</b>	<b>6.159</b>	<b>137</b>	<b>37</b>	<b>2</b>	<b>7.972</b>
40	357	1.123	2	7	2	1.491	300	1.246	44	5	1	1.596
41	381	1.190	8	5	6	1.590	340	1.419	49	3	2	1.813
42	328	1.291	5	10	3	1.637	324	1.291	51	6	1	1.673
43	303	1.193	6	9	—	1.511	324	1.218	53	6	—	1.601
44	297	1.076	5	7	1	1.386	326	1.092	62	7	2	1.489
<b>40 - 44</b>	<b>1.666</b>	<b>5.873</b>	<b>26</b>	<b>38</b>	<b>12</b>	<b>7.615</b>	<b>1.614</b>	<b>6.266</b>	<b>259</b>	<b>27</b>	<b>6</b>	<b>8.172</b>

segue TAV. 1 — Popolazione residente per singolo anno di età, sesso e stato civile

ETÀ (anni)	MASCHI						FEMMINE					
	CELIBI	CONIUGATI	VEDOVI	SEPARATI LEGALMENTE	DIVORZIATI	TOTALE	NUBILI	CONIUGATE	VEDOVE	SEPARATE LEGALMENTE	DIVORZIATE	TOTALE
45	285	1.136	5	4	1	1.431	347	1.251	70	3	2	1.673
46	264	1.113	11	5	4	1.397	329	1.099	89	4	1	1.522
47	310	1.207	8	5	1	1.531	362	1.152	86	11	4	1.615
48	269	1.164	12	8	3	1.456	319	1.132	93	3	3	1.550
49	286	1.195	9	9	3	1.502	373	1.088	98	4	2	1.565
<b>45 - 49</b>	<b>1.414</b>	<b>5.815</b>	<b>45</b>	<b>31</b>	<b>12</b>	<b>7.317</b>	<b>1.730</b>	<b>5.722</b>	<b>436</b>	<b>25</b>	<b>12</b>	<b>7.925</b>
50	258	1.163	16	1	—	1.438	337	1.044	126	9	—	1.516
51	255	1.230	14	7	1	1.507	349	1.134	128	5	4	1.620
52	273	1.135	21	5	2	1.436	335	1.059	145	5	—	1.544
53	258	1.172	20	5	3	1.458	342	1.053	142	4	1	1.542
54	257	1.183	16	5	—	1.461	331	1.006	162	7	1	1.507
<b>50 - 54</b>	<b>1.301</b>	<b>5.883</b>	<b>87</b>	<b>23</b>	<b>6</b>	<b>7.300</b>	<b>1.694</b>	<b>5.296</b>	<b>703</b>	<b>30</b>	<b>6</b>	<b>7.729</b>
55	231	1.115	20	7	3	1.376	331	1.006	194	3	—	1.534
56	204	1.072	18	6	3	1.303	286	899	194	5	2	1.386
57	212	1.109	27	1	2	1.351	316	966	191	4	1	1.478
58	201	1.069	23	6	1	1.300	311	916	235	6	1	1.469
59	202	1.083	37	2	1	1.325	323	860	265	1	4	1.453
<b>55 - 59</b>	<b>1.050</b>	<b>5.448</b>	<b>125</b>	<b>22</b>	<b>10</b>	<b>6.655</b>	<b>1.567</b>	<b>4.647</b>	<b>1.079</b>	<b>19</b>	<b>8</b>	<b>7.320</b>
60	154	903	33	2	4	1.096	264	729	231	—	—	1.224
61	160	934	33	4	1	1.132	288	868	271	7	1	1.435
62	101	676	35	3	1	816	204	544	199	3	2	952
63	69	552	34	—	2	657	174	445	182	4	1	806
64	99	620	27	2	—	748	157	493	226	6	1	883
<b>60 - 64</b>	<b>583</b>	<b>3.685</b>	<b>162</b>	<b>11</b>	<b>8</b>	<b>4.449</b>	<b>1.087</b>	<b>3.079</b>	<b>1.109</b>	<b>20</b>	<b>5</b>	<b>5.300</b>
65	99	683	36	4	1	823	199	546	253	1	—	999
66	101	754	62	4	1	922	249	587	293	2	—	1.131
67	125	753	47	2	—	927	198	574	315	2	1	1.090
68	135	842	66	2	—	1.045	214	610	373	2	—	1.199
69	115	726	65	1	1	908	191	522	353	1	1	1.068
<b>65 - 69</b>	<b>575</b>	<b>3.758</b>	<b>276</b>	<b>13</b>	<b>3</b>	<b>4.625</b>	<b>1.051</b>	<b>2.839</b>	<b>1.587</b>	<b>8</b>	<b>2</b>	<b>5.487</b>
70	104	733	62	4	—	903	192	467	365	2	—	1.026
71	101	723	104	5	—	933	200	476	380	2	1	1.059
72	104	666	92	4	1	867	223	421	415	—	—	1.059
73	112	628	109	1	4	854	149	394	415	1	—	959
74	91	614	101	1	1	808	175	344	459	3	—	981
<b>70 - 74</b>	<b>512</b>	<b>3.364</b>	<b>468</b>	<b>15</b>	<b>6</b>	<b>4.365</b>	<b>939</b>	<b>2.102</b>	<b>2.034</b>	<b>8</b>	<b>1</b>	<b>5.084</b>
75	88	525	109	3	1	726	182	305	423	1	—	911
76	75	512	99	4	1	691	178	256	421	1	—	856
77	64	424	111	2	—	601	132	226	445	1	—	804
78	52	373	110	2	3	540	131	219	403	2	—	755
79	62	371	104	2	—	539	108	162	398	2	—	670
<b>75 - 79</b>	<b>341</b>	<b>2.205</b>	<b>533</b>	<b>13</b>	<b>5</b>	<b>3.097</b>	<b>731</b>	<b>1.168</b>	<b>2.090</b>	<b>7</b>	<b>—</b>	<b>3.996</b>
<b>80 - 84</b>	<b>172</b>	<b>1.180</b>	<b>477</b>	<b>1</b>	<b>2</b>	<b>1.832</b>	<b>390</b>	<b>443</b>	<b>1.542</b>	<b>1</b>	<b>—</b>	<b>2.376</b>
<b>85 - 89</b>	<b>87</b>	<b>511</b>	<b>364</b>	<b>—</b>	<b>—</b>	<b>962</b>	<b>190</b>	<b>111</b>	<b>814</b>	<b>—</b>	<b>—</b>	<b>1.115</b>
<b>90 - 94</b>	<b>29</b>	<b>139</b>	<b>184</b>	<b>2</b>	<b>—</b>	<b>354</b>	<b>60</b>	<b>30</b>	<b>329</b>	<b>1</b>	<b>—</b>	<b>420</b>
<b>95 - 99</b>	<b>4</b>	<b>25</b>	<b>58</b>	<b>—</b>	<b>—</b>	<b>87</b>	<b>9</b>	<b>4</b>	<b>66</b>	<b>—</b>	<b>—</b>	<b>79</b>
<b>100 E PIU'</b>	<b>—</b>	<b>2</b>	<b>3</b>	<b>—</b>	<b>—</b>	<b>5</b>	<b>—</b>	<b>—</b>	<b>7</b>	<b>—</b>	<b>—</b>	<b>7</b>
<b>TOTALE</b>	<b>78.941</b>	<b>53.624</b>	<b>2.851</b>	<b>290</b>	<b>83</b>	<b>135.789</b>	<b>72.811</b>	<b>53.552</b>	<b>12.299</b>	<b>311</b>	<b>55</b>	<b>139.028</b>

TAV. 2 - Popolazione presente per singolo anno di età, sesso e stato civile

ETÀ (anni)	MASCHI						FEMMINE					
	CELIBI	CONIUGATI	VEDOVI	SEPARATI LEGALMENTE	DIVORZIATI	TOTALE	NUBILI	CONIUGATE	VEDOVE	SEPARATE LEGALMENTE	DIVORZIATE	TOTALE
0	1.829	—	—	—	—	1.829	1.734	—	—	—	—	1.734
1	1.950	—	—	—	—	1.950	1.787	—	—	—	—	1.787
2	2.005	—	—	—	—	2.005	1.931	—	—	—	—	1.931
3	2.104	—	—	—	—	2.104	2.078	—	—	—	—	2.078
4	2.335	—	—	—	—	2.335	2.044	—	—	—	—	2.044
meno di 5	10.223	—	—	—	—	10.223	9.574	—	—	—	—	9.574
5	2.330	—	—	—	—	2.330	2.193	—	—	—	—	2.193
6	2.383	—	—	—	—	2.383	2.248	—	—	—	—	2.248
7	2.445	—	—	—	—	2.445	2.210	—	—	—	—	2.210
8	2.450	—	—	—	—	2.450	2.386	—	—	—	—	2.386
9	2.538	—	—	—	—	2.538	2.332	—	—	—	—	2.332
5 - 9	12.146	—	—	—	—	12.146	11.369	—	—	—	—	11.369
10	2.435	—	—	—	—	2.435	2.441	—	—	—	—	2.441
11	2.505	—	—	—	—	2.505	2.317	—	—	—	—	2.317
12	2.601	—	—	—	—	2.601	2.547	—	—	—	—	2.547
13	2.693	—	—	—	—	2.693	2.537	—	—	—	—	2.537
14	2.730	—	—	—	—	2.730	2.512	—	—	—	—	2.512
10 - 14	12.964	—	—	—	—	12.964	12.354	—	—	—	—	12.354
15	2.657	—	—	—	—	2.657	2.516	—	—	—	—	2.516
16	2.564	4	—	1	—	2.569	2.514	10	—	—	—	2.524
17	2.554	6	—	—	—	2.560	2.478	34	1	—	—	2.513
18	2.371	7	1	—	—	2.379	2.302	88	2	1	—	2.393
19	2.080	18	—	—	—	2.098	2.087	214	1	1	—	2.303
15 - 19	12.226	35	1	1	—	12.263	11.897	346	4	2	—	12.249
20	2.085	32	—	—	—	2.117	1.752	380	—	3	1	2.136
21	1.955	56	1	—	—	2.012	1.443	521	3	4	—	2.011
22	1.798	110	—	—	—	1.908	1.116	670	3	3	—	1.872
23	1.690	203	—	—	—	1.893	1.039	772	—	6	—	1.817
24	1.613	285	—	1	—	1.799	947	895	2	8	1	1.853
20 - 24	9.041	686	1	1	—	9.729	6.417	3.238	8	24	2	9.689
25	1.377	432	1	2	—	1.812	790	1.053	2	7	—	1.852
26	1.203	570	—	—	—	1.776	742	1.111	8	7	—	1.868
27	1.084	692	1	4	2	1.783	645	1.150	7	10	3	1.815
28	940	805	2	9	1	1.757	567	1.075	4	7	—	1.653
29	842	930	3	5	—	1.780	507	1.157	7	13	2	1.686
25 - 29	5.449	3.429	7	20	3	8.908	3.251	5.646	28	44	5	8.874
30	785	1.011	1	12	—	1.809	451	1.207	6	9	1	1.674
31	635	1.035	3	6	—	1.679	413	1.249	8	11	1	1.702
32	545	1.115	1	8	1	1.670	409	1.215	18	7	—	1.649
33	563	1.226	1	7	1	1.798	389	1.305	18	13	3	1.738
34	461	1.132	4	11	—	1.608	343	1.257	13	11	1	1.625
30 - 34	2.969	5.519	10	44	2	8.574	2.045	6.233	63	51	6	8.388
35	421	1.116	1	5	1	1.544	313	1.179	20	7	—	1.539
36	404	1.041	4	5	1	1.455	311	1.205	21	10	—	1.569
37	393	1.130	6	10	2	1.541	302	1.189	21	5	1	1.518
38	397	1.106	5	12	5	1.495	308	1.244	38	6	—	1.597
39	380	1.128	7	11	1	1.477	284	1.266	30	9	1	1.580
35 - 39	1.915	5.521	23	43	10	7.512	1.558	6.073	133	37	2	7.803
40	37	1.098	1	10	3	1.449	288	1.226	43	5	1	1.563
41	368	1.151	3	5	5	1.538	335	1.397	45	3	2	1.782
42	312	1.288	5	12	3	1.597	318	1.272	51	5	—	1.646
43	282	1.167	7	9	—	1.465	312	1.194	54	5	—	1.565
44	283	1.047	5	7	1	1.343	315	1.080	62	7	2	1.466
40 - 44	1.582	5.728	27	43	12	7.392	1.565	6.169	255	25	5	8.022

segue TAV. 2 — Popolazione presente per singolo anno di età, sesso e stato civile

ETÀ (anni)	MASCHI						FEMMINE					
	CELIBI	CONIUGATI	VEDOVI	SEPARATI LEGALMENTE	DIVORZIATI	TOTALE	NUBILI	CONIUGATE	VEDOVE	SEPARATE LEGALMENTE	DIVORZIATE	TOTALE
45	272	1.105	4	5	1	1.387	340	1.240	70	3	2	1.655
46	249	1.083	9	4	4	1.349	321	1.081	82	4	—	1.488
47	296	1.184	9	5	1	1.495	355	1.135	84	10	4	1.588
48	264	1.139	13	7	3	1.426	312	1.109	92	3	3	1.519
49	273	1.174	9	9	2	1.467	362	1.076	98	3	2	1.541
45 - 49	1.354	5.685	44	30	11	7.124	1.690	5.641	426	23	11	7.791
50	252	1.144	18	4	1	1.419	327	1.029	124	8	—	1.488
51	252	1.199	15	7	1	1.474	339	1.127	127	4	4	1.601
52	262	1.098	19	6	2	1.387	333	1.046	146	5	—	1.530
53	252	1.159	20	5	2	1.438	338	1.043	140	5	1	1.527
54	254	1.159	14	5	—	1.432	332	998	158	7	1	1.496
50 - 54	1.272	5.759	86	27	6	7.150	1.669	5.243	696	29	6	7.642
55	226	1.085	22	7	3	1.343	320	995	195	3	—	1.513
56	199	1.050	18	5	3	1.275	283	888	187	5	2	1.365
57	210	1.090	26	1	2	1.329	312	960	190	3	1	1.466
58	199	1.058	24	6	1	1.288	309	908	229	6	1	1.453
59	196	1.075	36	2	1	1.310	315	857	265	1	3	1.441
55 - 59	1.030	5.358	126	21	10	6.545	1.539	4.608	1.066	18	7	7.238
60	151	890	31	2	4	1.078	262	729	224	—	—	1.215
61	163	907	32	4	1	1.107	289	860	270	7	1	1.427
62	99	670	35	3	1	803	198	536	197	3	2	936
63	65	551	31	—	2	649	173	442	173	3	1	792
64	99	610	28	2	—	739	153	491	225	6	1	876
60 - 64	577	3.628	157	11	8	4.381	1.075	3.058	1.089	19	5	5.246
65	100	679	35	4	1	819	194	540	263	1	—	988
66	103	754	64	4	1	926	242	585	284	2	—	1.113
67	124	751	45	2	—	922	195	576	311	2	1	1.085
68	136	830	65	2	—	1.033	215	607	368	2	—	1.192
69	114	721	63	1	1	900	193	521	348	1	1	1.064
65 - 69	577	3.735	272	13	3	4.600	1.039	2.829	1.564	8	2	5.442
70	103	729	61	4	—	397	190	466	364	2	—	1.022
71	102	717	104	5	—	328	200	476	376	1	1	1.054
72	104	668	91	4	1	368	220	418	406	—	—	1.044
73	116	619	107	1	4	347	154	393	407	1	—	955
74	89	610	101	1	1	302	175	345	450	3	—	973
70 - 74	514	3.343	464	15	6	4.342	939	2.098	2.003	7	1	5.048
75	88	524	106	3	1	722	179	304	420	1	—	904
76	72	511	99	4	1	687	184	260	414	1	—	859
77	66	428	109	2	—	605	132	220	437	1	—	790
78	52	372	105	2	3	534	128	217	404	1	—	750
79	60	373	101	1	—	538	100	162	308	2	—	658
75 - 79	338	2.211	520	12	5	3.036	731	1.163	2.061	6	—	3.961
80 - 84	171	1.170	475	1	2	1.819	398	445	1.548	1	—	2.392
85 - 89	87	510	363	—	—	960	191	109	811	—	—	1.111
90 - 94	29	142	184	2	—	357	62	27	325	1	—	415
95 - 99	1	25	58	—	—	87	10	4	76	—	—	84
100 E PIU'	—	2	3	—	—	5	—	—	1	—	—	8
<b>TOTALE</b>	<b>7.488</b>	<b>52.486</b>	<b>2.321</b>	<b>234</b>	<b>78</b>	<b>130.167</b>	<b>69.366</b>	<b>52.830</b>	<b>12.157</b>	<b>295</b>	<b>52</b>	<b>134.700</b>

**TAV. 3 - Popolazione residente per sesso, classe di età e luogo di nascita**

LUOGO DI NASCITA	Meno di 6 anni	6-13	14-18	19-24	25-44	45-64	65 e più	TOTALE
<b>A — TOTALE</b>								
<b>Nello stesso Comune di residenza</b>	<b>10.349</b>	<b>23.147</b>	<b>20.056</b>	<b>21.671</b>	<b>47.983</b>	<b>41.057</b>	<b>27.662</b>	<b>191.925</b>
In altro Comune della stessa Provincia	8.952	8.538	3.171	2.794	11.252	7.588	4.216	46.511
In altra Provincia della stessa Regione	4.062	4.200	1.711	1.655	6.370	3.748	1.574	23.320
Sassari	1.461	1.550	652	612	2.436	1.712	658	9.081
Oristano	501	295	186	262	1.290	758	349	3.641
Cagliari	2.100	2.355	873	781	2.644	1.278	567	10.598
<b>In altre Regioni</b>	<b>804</b>	<b>1.836</b>	<b>755</b>	<b>543</b>	<b>2.780</b>	<b>1.387</b>	<b>381</b>	<b>8.486</b>
Piemonte	160	418	161	67	129	72	22	1.029
Valle d'Aosta	28	48	22	3	11	6	2	120
Lombardia	117	419	142	41	158	87	24	988
Trentino-Alto Adige	13	12	14	8	31	23	5	106
Bolzano-Bozen	11	11	12	8	11	11	2	66
Trento	2	1	2	—	20	12	3	40
Veneto	20	37	16	24	142	103	22	364
Friuli-Venezia Giulia	16	28	10	9	66	52	9	190
Liguria	72	148	72	36	77	70	24	499
Emilia-Romagna	43	90	39	25	94	84	34	409
Toscana	53	100	51	42	121	116	39	522
Umbria	6	9	13	7	55	36	8	134
Marche	8	12	7	5	48	46	9	135
Lazio	88	277	120	110	336	197	45	1.173
Abruzzi	13	11	3	9	107	43	12	198
Molise	17	8	4	5	49	18	1	102
Campania	55	81	29	54	471	141	31	862
Puglia	23	41	22	32	239	94	14	465
Basilicata	—	4	2	3	43	9	4	65
Calabria	10	20	7	18	136	59	18	268
Sicilia	62	73	21	45	467	131	58	857
<b>ITALIA</b>	<b>24.167</b>	<b>37.721</b>	<b>25.693</b>	<b>26.663</b>	<b>68.385</b>	<b>53.780</b>	<b>33.833</b>	<b>270.242</b>
<b>ESTERO</b>	<b>453</b>	<b>1.705</b>	<b>1.070</b>	<b>662</b>	<b>412</b>	<b>215</b>	<b>58</b>	<b>4.575</b>
<b>TOTALE</b>	<b>24.620</b>	<b>39.426</b>	<b>26.763</b>	<b>27.325</b>	<b>68.797</b>	<b>53.995</b>	<b>33.891</b>	<b>274.817</b>
<b>B — MASCHI</b>								
<b>Nello stesso Comune di residenza</b>	<b>5.236</b>	<b>11.719</b>	<b>10.198</b>	<b>11.228</b>	<b>24.894</b>	<b>19.605</b>	<b>12.515</b>	<b>95.395</b>
In altro Comune della stessa Provincia	4.677	4.467	1.689	1.165	4.860	3.568	1.969	22.395
In altra Provincia della stessa Regione	2.128	2.194	877	812	3.055	1.789	664	11.519
Sassari	799	803	337	286	1.210	846	274	4.555
Oristano	279	146	86	120	620	332	148	1.731
Cagliari	1.050	1.245	454	406	1.225	611	242	5.233
<b>In altre Regioni</b>	<b>435</b>	<b>960</b>	<b>385</b>	<b>255</b>	<b>1.469</b>	<b>673</b>	<b>161</b>	<b>4.338</b>
Piemonte	85	197	77	38	59	35	10	501
Valle d'Aosta	10	20	14	—	2	3	1	50
Lombardia	65	221	69	20	66	38	4	483
Trentino-Alto Adige	7	6	11	6	10	15	2	57
Bolzano-Bozen	6	6	9	6	3	6	1	37
Trento	1	—	2	—	7	9	1	20
Veneto	10	26	11	9	65	42	6	169
Friuli-Venezia Giulia	8	20	9	2	26	23	1	89
Liguria	46	78	34	18	35	31	7	249
Emilia-Romagna	27	45	14	12	43	40	13	194
Toscana	26	61	31	18	59	57	19	271
Umbria	2	3	6	1	32	16	4	64
Marche	6	9	4	4	28	23	6	80
Lazio	46	145	58	49	188	94	22	602
Abruzzi	10	6	1	3	60	17	5	102
Molise	9	7	2	2	19	10	1	50
Campania	34	40	14	30	303	74	14	509
Puglia	12	17	13	16	139	48	6	251
Basilicata	—	2	2	1	20	5	1	31
Calabria	5	13	3	6	74	31	8	140
Sicilia	27	44	12	20	241	71	31	446
<b>ITALIA</b>	<b>12.476</b>	<b>19.340</b>	<b>13.149</b>	<b>13.460</b>	<b>34.278</b>	<b>25.635</b>	<b>15.309</b>	<b>133.647</b>
<b>ESTERO</b>	<b>221</b>	<b>886</b>	<b>545</b>	<b>290</b>	<b>96</b>	<b>86</b>	<b>18</b>	<b>2.142</b>
<b>TOTALE</b>	<b>12.697</b>	<b>20.226</b>	<b>13.694</b>	<b>13.750</b>	<b>34.374</b>	<b>25.721</b>	<b>15.327</b>	<b>135.789</b>

**TAV. 4 - Popolazione residente in età da 6 anni in poi per grado di istruzione, sesso, classe di età, condizione professionale o non professionale**

CLASSI DI ETÀ (anni) — CONDIZIONE	GRADO DI ISTRUZIONE											
	LAUREATI		DIPLOMATI		FORNITI DI LICENZA DI SCUOLA MEDIA INFERIORE		FORNITI DI LICENZA DI SCUOLA ELEMENTARE		ALFABETI PRIVI DI TITOLO DI STUDIO		ANALFABETI	
	MF	M	MF	M	MF	M	MF	M	MF	M	MF	M
<b>TOTALE</b>	<b>4.416</b>	<b>2.460</b>	<b>19.844</b>	<b>8.430</b>	<b>57.785</b>	<b>30.257</b>	<b>94.003</b>	<b>48.886</b>	<b>61.496</b>	<b>27.998</b>	<b>12.653</b>	<b>5.061</b>
6 - 10	—	—	—	—	—	—	1.735	831	22.225	11.471	137	69
11 - 14	—	—	—	—	3.701	1.585	16.157	8.551	825	492	67	47
15 - 19	—	—	1.117	365	19.427	9.386	5.570	3.493	181	100	101	58
20 - 24	58	16	6.079	2.485	11.924	6.349	3.882	2.188	220	131	108	53
25 - 44	3.391	1.710	10.401	4.603	18.460	10.418	31.408	15.575	4.404	1.709	733	359
45 - 54	507	369	1.249	537	2.382	1.437	16.230	8.411	8.289	3.179	1.614	684
55 - 64	298	224	681	315	1.128	692	10.631	5.553	9.034	3.566	1.952	754
65 e più	162	141	317	125	763	390	8.390	4.284	16.318	7.350	7.941	3.037
<b>CONDIZIONE PROFESSIONALE</b>	<b>3.849</b>	<b>2.171</b>	<b>10.407</b>	<b>5.000</b>	<b>25.194</b>	<b>18.283</b>	<b>34.730</b>	<b>27.486</b>	<b>7.124</b>	<b>5.521</b>	<b>832</b>	<b>729</b>
<i>-di cui disoccupati</i>	<i>105</i>	<i>29</i>	<i>648</i>	<i>205</i>	<i>3.077</i>	<i>1.996</i>	<i>3.753</i>	<i>2.941</i>	<i>1.075</i>	<i>826</i>	<i>185</i>	<i>161</i>
Imprenditori, liberi professionisti	385	341	400	341	355	273	561	390	50	28	—	—
Lavoratori in proprio	91	55	369	244	3.100	2.423	10.445	8.179	2.600	2.004	242	214
Coadiuvanti	8	3	125	75	808	554	815	404	116	38	6	4
Dirigenti e impiegati	3.292	1.728	8.283	3.505	4.494	2.688	1.414	1.000	10	5	—	—
Lavoratori dipendenti	73	44	1.230	835	16.437	12.345	21.495	17.513	4.348	3.446	584	511
<b>Agricoltura</b>	<b>30</b>	<b>26</b>	<b>233</b>	<b>174</b>	<b>2.982</b>	<b>2.210</b>	<b>8.634</b>	<b>6.923</b>	<b>3.799</b>	<b>3.078</b>	<b>561</b>	<b>497</b>
Imprenditori, liberi professionisti	3	3	6	6	16	15	48	45	12	11	—	—
Lavoratori in proprio	9	9	58	48	805	737	3.743	3.406	1.593	1.447	198	192
Coadiuvanti	1	1	16	12	262	248	231	198	24	19	6	4
Dirigenti e impiegati	12	11	85	67	49	38	23	18	—	—	—	—
Lavoratori dipendenti	5	2	68	41	1.850	1.172	4.589	3.256	2.170	1.601	357	301
<b>Industrie</b>	<b>117</b>	<b>95</b>	<b>1.397</b>	<b>1.126</b>	<b>9.420</b>	<b>8.452</b>	<b>12.812</b>	<b>12.048</b>	<b>1.802</b>	<b>1.686</b>	<b>194</b>	<b>191</b>
Imprenditori, liberi professionisti	1	1	23	23	50	48	100	92	—	—	—	—
Lavoratori in proprio	2	1	68	55	890	798	2.352	2.154	224	182	10	7
Coadiuvanti	—	—	18	17	104	79	83	49	15	7	—	—
Dirigenti e impiegati	82	75	815	627	537	383	232	202	1	1	—	—
Lavoratori dipendenti	32	18	473	404	7.839	7.144	10.045	9.551	1.562	1.496	184	184
<b>Altre attività</b>	<b>3.702</b>	<b>2.050</b>	<b>8.777</b>	<b>3.700</b>	<b>12.792</b>	<b>7.621</b>	<b>13.284</b>	<b>8.515</b>	<b>1.523</b>	<b>757</b>	<b>77</b>	<b>41</b>
Imprenditori, liberi professionisti	381	337	371	312	289	210	413	253	38	17	—	—
Lavoratori in proprio	80	45	243	141	1.405	888	4.350	2.619	783	375	34	15
Coadiuvanti	7	2	91	46	442	227	501	157	77	12	—	—
Dirigenti e impiegati	3.198	1.642	7.383	2.811	3.908	2.267	1.159	780	9	4	—	—
Lavoratori dipendenti	36	24	689	390	6.748	4.029	6.861	4.706	616	349	43	26
<b>CONDIZIONE NON PROFESSIONALE</b>	<b>567</b>	<b>289</b>	<b>9.437</b>	<b>3.430</b>	<b>32.591</b>	<b>11.974</b>	<b>59.273</b>	<b>21.400</b>	<b>54.372</b>	<b>22.477</b>	<b>11.821</b>	<b>4.332</b>
In cerca di prima occupazione	280	101	2.750	965	8.591	4.339	3.557	2.309	226	169	12	12
Scolari e studenti	32	11	4.794	1.926	12.392	5.319	18.705	9.842	23.086	11.982	—	—
Casalinghe	30	—	964	—	8.747	—	23.470	—	12.680	—	3.287	—
Ritirati dal lavoro	137	98	554	232	982	726	10.500	7.352	15.094	8.839	5.964	3.183
Altri	88	79	375	307	1.879	1.590	3.041	1.897	3.286	1.487	2.558	1.137

TAV. 5 - Popolazione residente attiva e non attiva per sesso e classe di età, attiva per

RAMI DI ATTIVITÀ ECONOMICA	CLASSI DI											
	Meno di 14		14 - 19		20 - 24		25 - 29		30 - 34		35 - 39	
	MF	M	MF	M	MF	M	MF	M	MF	M	MF	M
<b>CONDIZIONE PROFESSIONALE</b>	—	—	5.302	3.844	9.736	6.758	11.894	8.196	12.124	8.414	10.319	7.296
- di cui disoccupati	—	—	758	540	2.021	1.314	1.596	975	959	607	740	474
Imprenditori, liberi professionisti	—	—	5	3	63	43	228	178	302	244	230	182
Lavoratori in proprio	—	—	207	179	993	810	1.554	1.282	1.810	1.488	2.204	1.722
Coadiuvanti	—	—	445	376	359	278	228	142	162	68	151	38
Dirigenti e impiegati	—	—	152	67	1.455	556	3.213	1.322	3.972	1.904	2.922	1.580
Lavoratori dipendenti	—	—	4.493	3.219	6.866	5.071	6.671	5.272	5.878	4.710	4.812	3.774
<b>Agricoltura</b>	—	—	1.096	987	1.670	1.268	1.520	1.112	1.382	991	1.588	1.105
Imprenditori, liberi professionisti	—	—	1	1	2	2	3	3	10	10	11	11
Lavoratori in proprio	—	—	172	160	435	414	473	446	501	477	623	556
Coadiuvanti	—	—	276	270	129	123	48	40	15	12	10	5
Dirigenti e impiegati	—	—	3	1	12	7	26	18	29	25	25	19
Lavoratori dipendenti	—	—	644	555	1.092	722	970	605	827	467	919	514
<b>Energia, gas e acqua</b>	—	—	16	16	82	73	230	213	219	209	121	116
Imprenditori, liberi professionisti	—	—	—	—	—	—	—	—	—	—	1	1
Lavoratori in proprio	—	—	—	—	—	—	—	—	—	—	—	—
Coadiuvanti	—	—	—	—	—	—	—	—	—	—	—	—
Dirigenti e impiegati	—	—	—	—	17	11	48	38	48	42	28	25
Lavoratori dipendenti	—	—	16	16	65	62	182	175	171	167	92	90
<b>Ind. estratt., trasf. min., chim.</b>	—	—	150	132	327	295	828	755	803	752	506	483
Imprenditori, liberi professionisti	—	—	—	—	—	—	—	—	—	—	1	1
Lavoratori in proprio	—	—	—	—	10	10	20	17	19	18	29	28
Coadiuvanti	—	—	8	8	3	3	4	4	2	2	—	—
Dirigenti e impiegati	—	—	2	—	22	12	96	55	149	115	92	81
Lavoratori dipendenti	—	—	140	124	292	270	708	679	633	617	384	373
<b>Ind. lavoraz. metalli, mecc. prec.</b>	—	—	196	170	395	361	432	397	415	388	283	269
Imprenditori, liberi professionisti	—	—	—	—	—	—	—	—	1	1	3	2
Lavoratori in proprio	—	—	4	4	29	28	70	68	63	61	59	58
Coadiuvanti	—	—	4	3	6	6	4	4	2	2	1	1
Dirigenti e impiegati	—	—	4	2	15	7	19	10	27	22	15	14
Lavoratori dipendenti	—	—	184	161	345	320	339	315	322	302	205	194
<b>Ind. alim., tess., pelli, legno</b>	—	—	523	318	646	380	793	576	860	666	820	664
Imprenditori, liberi professionisti	—	—	—	—	—	—	1	1	1	1	3	2
Lavoratori in proprio	—	—	8	3	64	44	104	75	120	91	204	147
Coadiuvanti	—	—	29	17	18	11	11	4	11	7	6	1
Dirigenti e impiegati	—	—	8	3	53	15	92	50	136	107	122	106
Lavoratori dipendenti	—	—	478	295	511	310	585	446	592	460	485	408
<b>Ind. costr., install. impianti</b>	—	—	1.386	1.356	2.250	2.192	1.927	1.870	1.593	1.559	1.459	1.431
Imprenditori, liberi professionisti	—	—	—	—	3	3	7	7	15	13	24	22
Lavoratori in proprio	—	—	5	5	121	119	277	274	355	353	383	380
Coadiuvanti	—	—	25	25	10	10	11	11	7	7	4	4
Dirigenti e impiegati	—	—	3	1	49	30	78	51	56	50	39	31
Lavoratori dipendenti	—	—	1.353	1.325	2.067	2.030	1.554	1.527	1.160	1.136	1.009	994
<b>Commercio, pubbl. esercizi</b>	—	—	1.074	629	1.723	1.015	1.640	1.015	1.401	856	1.295	735
Imprenditori, liberi professionisti	—	—	3	2	29	20	63	48	85	63	100	65
Lavoratori in proprio	—	—	12	4	265	164	477	317	576	373	704	393
Coadiuvanti	—	—	99	49	182	115	140	74	122	36	118	22
Dirigenti e impiegati	—	—	42	20	166	72	241	123	198	106	125	88
Lavoratori dipendenti	—	—	918	554	1.081	644	719	453	420	278	248	167
<b>Trasporti e comunicazioni</b>	—	—	64	53	300	237	599	487	765	652	684	585
Imprenditori, liberi professionisti	—	—	—	—	2	1	1	1	—	—	2	2
Lavoratori in proprio	—	—	1	1	22	20	65	65	88	83	120	113
Coadiuvanti	—	—	3	3	8	7	4	4	2	2	4	3
Dirigenti e impiegati	—	—	5	2	65	28	139	72	190	119	168	121
Lavoratori dipendenti	—	—	55	47	203	181	390	345	485	448	390	346
<b>Credito, assic.; serv. imprese</b>	—	—	30	10	233	99	430	249	376	277	218	168
Imprenditori, liberi professionisti	—	—	—	—	13	8	113	91	126	104	61	56
Lavoratori in proprio	—	—	1	1	3	3	4	3	6	4	—	—
Coadiuvanti	—	—	1	1	1	1	2	1	—	—	3	—
Dirigenti e impiegati	—	—	24	5	194	73	285	136	223	153	141	103
Lavoratori dipendenti	—	—	4	3	22	14	26	18	21	16	13	9
<b>Pubblica amm.ne; servizi</b>	—	—	767	173	2.110	838	3.495	1.522	4.310	2.064	3.345	1.740
Imprenditori, liberi professionisti	—	—	1	—	14	9	40	27	64	52	24	20
Lavoratori in proprio	—	—	4	1	44	8	64	17	82	28	82	47
Coadiuvanti	—	—	—	—	2	2	4	—	1	—	5	2
Dirigenti e impiegati	—	—	61	33	862	301	2.189	769	2.916	1.165	2.167	992
Lavoratori dipendenti	—	—	701	139	1.188	518	1.198	709	1.247	819	1.067	679
<b>In cerca di prima occupazione</b>	—	—	7.564	4.141	4.731	2.242	1.803	803	641	290	292	147
<b>TOTALE POP. ATTIVA</b>	—	—	12.866	7.985	14.467	9.000	13.697	8.999	12.765	8.704	10.611	7.443
Scolari e studenti	39.913	20.457	14.874	6.976	3.422	1.345	1.241	525	195	97	31	15
Casalinghe	—	—	2.614	—	3.378	—	4.097	—	4.341	—	4.593	—
Ritirati dal lavoro	—	—	27	17	17	9	24	19	69	42	149	98
Altri	24.133	12.466	1.436	1.244	987	868	416	304	357	233	424	280
<b>TOTALE POP. NON ATTIVA</b>	64.046	32.923	18.951	8.237	7.804	2.222	5.778	848	4.962	372	5.197	393



**ramo di attività economica e posizione nella professione; non attiva per condizione non professionale**

ETÀ (anni)

40 - 44		45 - 49		50 - 54		55 - 59		60 - 64		65 - 69		70 e più	
MF	M	MF	M	MF	M	MF	M	MF	M	MF	M	MF	M
9.683	6.983	8.530	6.421	7.285	5.648	4.608	3.672	1.539	1.151	679	497	437	310
787	572	837	656	680	581	411	389	53	49	1	1	—	—
233	191	212	166	185	143	131	103	83	61	48	33	31	26
2.440	1.868	2.457	1.885	2.255	1.685	1.498	1.155	685	500	446	331	298	214
164	56	136	31	96	33	79	31	32	15	13	5	13	5
2.274	1.310	1.391	860	1.113	694	714	455	214	130	54	35	19	13
4.572	3.558	4.334	3.479	3.636	3.093	2.186	1.928	525	445	118	93	76	52
1.996	1.456	2.273	1.774	2.280	1.938	1.509	1.395	494	467	257	249	174	166
16	13	16	15	12	11	7	7	1	1	4	4	2	2
805	703	971	851	1.033	919	768	713	301	283	195	190	129	127
22	15	20	8	8	3	5	1	4	3	1	—	2	2
15	11	23	19	21	20	11	10	4	4	—	—	—	—
1.138	714	1.243	881	1.206	985	718	664	184	176	57	55	41	35
104	97	94	91	84	82	49	48	13	12	1	1	—	—
—	—	—	—	—	—	—	—	—	—	—	—	—	—
—	—	—	—	—	—	—	—	—	—	—	—	—	—
26	23	25	22	21	21	14	13	1	1	—	—	—	—
78	74	69	69	63	61	35	35	12	11	1	1	—	—
451	440	430	417	267	261	170	164	27	25	1	—	3	3
2	2	2	2	—	—	1	1	1	1	1	—	—	—
29	28	26	22	22	21	15	13	5	5	—	—	2	2
1	1	—	—	—	—	1	—	—	—	—	—	—	—
31	28	26	25	18	18	6	6	4	3	—	—	—	—
388	381	376	368	227	222	147	144	17	16	—	—	1	1
209	194	209	191	166	160	82	73	24	22	9	8	5	4
1	1	—	—	1	1	1	1	—	—	—	—	—	—
50	50	47	44	38	38	24	24	7	7	5	5	3	3
1	1	—	—	1	—	2	1	—	—	—	—	—	—
16	16	8	7	5	5	2	1	—	—	—	—	—	—
141	126	154	140	121	116	53	46	17	15	4	3	2	1
735	593	611	514	419	349	241	211	48	37	22	20	10	6
3	3	6	6	3	3	—	—	1	1	2	2	—	—
210	156	176	127	133	91	63	52	23	17	13	12	5	4
14	5	9	2	8	3	7	2	1	1	—	—	—	—
74	60	41	38	26	24	15	14	5	4	1	1	—	—
434	369	379	341	249	228	156	143	18	14	6	5	5	2
1.387	1.365	1.178	1.161	837	824	458	451	106	104	24	21	8	8
31	30	25	25	17	16	11	10	1	1	2	2	2	2
325	323	212	210	104	98	46	44	13	12	5	5	1	1
6	3	2	2	—	—	—	—	—	—	—	—	1	1
36	33	21	21	15	14	6	6	4	4	2	2	—	—
989	976	918	903	701	696	395	391	88	87	15	12	4	4
1.293	701	1.234	664	1.074	551	725	374	404	206	271	136	187	92
111	79	105	63	94	63	53	29	47	27	30	16	14	9
765	394	815	438	756	362	514	250	311	153	220	111	154	75
114	28	101	18	77	25	64	27	26	11	12	5	10	2
91	62	58	38	41	25	33	22	6	4	3	1	—	—
212	138	155	107	106	76	61	46	11	14	6	3	9	6
647	566	539	489	488	452	289	247	51	38	9	9	4	4
—	—	2	2	—	—	2	2	—	—	—	—	—	—
177	175	168	165	134	133	44	41	10	10	4	4	2	2
2	2	1	1	2	2	—	—	—	—	—	—	—	—
148	100	96	74	81	66	61	44	13	5	—	—	—	—
320	289	272	247	271	251	182	160	28	23	5	5	2	2
192	163	149	126	99	77	81	68	50	45	7	7	10	10
58	56	48	46	37	34	29	28	23	22	4	4	6	6
5	3	2	2	4	2	3	2	—	—	—	—	—	—
2	1	2	—	—	—	—	—	1	—	—	—	—	—
107	87	87	69	42	31	44	34	21	19	2	2	4	4
20	16	10	9	16	10	5	4	5	4	—	—	—	—
2.669	1.408	1.813	994	1.571	954	1.004	641	322	195	78	46	36	17
11	7	8	7	21	15	27	25	9	8	5	5	7	7
74	36	40	26	31	21	21	16	15	13	3	3	2	—
2	—	1	—	—	—	—	—	—	—	—	—	—	—
1.730	890	1.006	547	843	470	522	305	156	86	46	29	15	9
852	475	758	414	676	448	434	295	142	88	24	9	12	1
230	142	87	66	45	43	19	18	4	3	—	—	—	—
9.913	7.125	8.617	6.487	7.330	5.691	4.627	3.690	1.543	1.154	679	497	437	310
6	1	4	—	—	—	—	—	—	—	—	—	—	—
5.039	—	5.245	—	5.065	—	4.429	—	2.938	—	2.698	—	4.741	—
367	224	862	524	1.925	1.189	4.004	2.465	4.450	2.903	5.827	3.711	15.510	9.229
462	265	514	306	709	420	915	500	818	392	908	417	3.091	1.163
5.874	490	6.625	830	7.699	1.609	9.348	2.965	8.206	3.295	9.433	4.128	23.342	10.392

**TAV. 6 - Popolazione residente attiva e non attiva per sesso e stato civile; attiva per ramo di**

RAMI DI ATTIVITÀ ECONOMICA POSIZIONE NELLA PROFESSIONE	MASCHI					
	CELIBI	CONIUGATI	VEDOVI	SEPARATI LEGALMENTE	DIVORZIATI	TOTALE
<b>CONDIZIONE PROFESSIONALE</b>	<b>23.374</b>	<b>35.294</b>	<b>296</b>	<b>187</b>	<b>39</b>	<b>59.190</b>
- di cui disoccupati	3.494	2.604	29	23	8	6.158
Imprenditori, liberi professionisti	318	1.040	11	4	—	1.373
Lavoratori in proprio	4.364	8.600	110	35	10	13.119
Coadiuvanti	841	235	1	—	1	1.078
Dirigenti e impiegati	2.557	6.283	29	51	6	8.926
Lavoratori dipendenti	15.294	19.136	145	97	22	34.694
<b>Agricoltura, caccia, foreste, pesca</b>	<b>6.218</b>	<b>6.559</b>	<b>108</b>	<b>20</b>	<b>3</b>	<b>12.908</b>
Imprenditori, liberi professionisti	29	51	—	—	—	80
Lavoratori in proprio	2.582	3.186	59	11	1	5.839
Coadiuvanti	466	16	—	—	—	482
Dirigenti e impiegati	39	93	—	2	—	134
Lavoratori dipendenti	3.102	3.213	49	7	2	6.373
<b>Energia, gas e acqua</b>	<b>261</b>	<b>688</b>	<b>4</b>	<b>5</b>	<b>—</b>	<b>958</b>
Imprenditori, liberi professionisti	—	1	—	—	—	1
Lavoratori in proprio	—	—	—	—	—	—
Coadiuvanti	—	—	—	—	—	—
Dirigenti e impiegati	45	149	1	1	—	196
Lavoratori dipendenti	216	538	3	4	—	761
<b>Industrie estrattive, trasformazione minerali, chimiche</b>	<b>1.282</b>	<b>2.417</b>	<b>14</b>	<b>13</b>	<b>1</b>	<b>3.727</b>
Imprenditori, liberi professionisti	1	6	—	—	—	7
Lavoratori in proprio	46	118	—	—	—	164
Coadiuvanti	16	2	—	—	—	18
Dirigenti e impiegati	81	255	4	3	—	343
Lavoratori dipendenti	1.138	2.036	10	10	1	3.195
<b>Industrie lavorazione metalli, meccanica precisione</b>	<b>1.045</b>	<b>1.176</b>	<b>5</b>	<b>11</b>	<b>—</b>	<b>2.237</b>
Imprenditori, liberi professionisti	—	6	—	—	—	6
Lavoratori in proprio	121	268	—	1	—	390
Coadiuvanti	12	6	—	—	—	18
Dirigenti e impiegati	22	61	—	1	—	84
Lavoratori dipendenti	890	835	5	9	—	1.739
<b>Industrie alimentari, tessili, pelli, legno, altre</b>	<b>1.566</b>	<b>2.738</b>	<b>16</b>	<b>11</b>	<b>3</b>	<b>4.334</b>
Imprenditori, liberi professionisti	3	16	—	—	—	19
Lavoratori in proprio	209	599	5	4	2	819
Coadiuvanti	35	18	—	—	—	53
Dirigenti e impiegati	95	325	1	1	—	422
Lavoratori dipendenti	1.224	1.780	10	6	1	3.021
<b>Industria costruzioni, installazioni impianti edilizia</b>	<b>5.828</b>	<b>6.422</b>	<b>43</b>	<b>36</b>	<b>13</b>	<b>12.342</b>
Imprenditori, liberi professionisti	19	110	1	1	—	131
Lavoratori in proprio	487	1.325	5	5	2	1.824
Coadiuvanti	50	13	—	—	—	63
Dirigenti e impiegati	76	165	—	2	—	243
Lavoratori dipendenti	5.196	4.809	37	28	11	10.081
<b>Commercio, pubblici esercizi; riparazioni di veicoli</b>	<b>2.860</b>	<b>4.030</b>	<b>46</b>	<b>26</b>	<b>12</b>	<b>6.974</b>
Imprenditori, liberi professionisti	89	387	6	2	—	484
Lavoratori in proprio	686	2.300	33	11	4	3.034
Coadiuvanti	243	167	1	—	1	412
Dirigenti e impiegati	206	343	4	5	3	561
Lavoratori dipendenti	1.636	833	2	8	4	2.483
<b>Trasporti e comunicazioni</b>	<b>947</b>	<b>2.839</b>	<b>15</b>	<b>15</b>	<b>3</b>	<b>3.819</b>
Imprenditori, liberi professionisti	1	7	—	—	—	8
Lavoratori in proprio	169	635	5	2	1	812
Coadiuvanti	14	10	—	—	—	24
Dirigenti e impiegati	130	497	—	4	—	631
Lavoratori dipendenti	633	1.690	10	9	2	2.344
<b>Credito e assicurazione; servizi imprese; noleggio</b>	<b>418</b>	<b>871</b>	<b>6</b>	<b>4</b>	<b>—</b>	<b>1.299</b>
Imprenditori, liberi professionisti	117	336	2	—	—	455
Lavoratori in proprio	9	12	—	—	—	21
Coadiuvanti	3	1	—	—	—	4
Dirigenti e impiegati	257	452	4	3	—	716
Lavoratori dipendenti	32	70	—	1	—	103
<b>Pubblica amministrazione; servizi pubblici e privati</b>	<b>2.949</b>	<b>7.554</b>	<b>39</b>	<b>46</b>	<b>4</b>	<b>10.592</b>
Imprenditori, liberi professionisti	59	120	2	1	—	182
Lavoratori in proprio	55	157	3	1	—	216
Coadiuvanti	2	2	—	—	—	4
Dirigenti e impiegati	1.606	3.943	15	29	3	5.596
Lavoratori dipendenti	1.227	3.332	19	15	1	4.594
<b>In cerca di prima occupazione</b>	<b>7.339</b>	<b>542</b>	<b>1</b>	<b>11</b>	<b>2</b>	<b>7.895</b>
<b>TOTALE POPOLAZIONE ATTIVA</b>	<b>30.713</b>	<b>35.836</b>	<b>297</b>	<b>198</b>	<b>41</b>	<b>67.085</b>
Scolari e studenti	29.373	42	—	1	—	29.416
Casalinghe	—	—	—	—	—	—
Ritirati dal lavoro	2.585	15.517	2.225	71	32	20.430
Altri	16.270	2.229	329	20	10	18.858
<b>TOTALE POPOLAZIONE NON ATTIVA</b>	<b>48.228</b>	<b>17.788</b>	<b>2.554</b>	<b>92</b>	<b>42</b>	<b>68.704</b>

## attività economica e posizione nella professione; non attiva per condizione non professionale

FEMMINE						MASCHI E FEMMINE					
NUBILI	CONIUGATE	VEDOVE	SEPARATE LEGALMENTE	DIVORZIATE	TOTALE	CELIBI E NUBILI	CONIUGATI	VEDOVI	SEPARATI LEGALMENTE	DIVORZIATI	TOTALE
10.702	11.176	884	156	28	22.946	34.076	46.470	1.180	343	67	82.136
1.526	1.118	26	14	1	2.685	5.020	3.722	55	37	9	8.843
110	224	40	4	—	378	428	1.264	51	8	—	1.751
1.159	2.244	302	18	5	3.728	5.523	10.844	412	53	15	16.847
296	492	8	3	1	800	1.137	727	9	3	2	1.878
3.906	4.452	142	59	8	8.567	6.463	10.735	171	110	14	17.493
5.231	3.764	392	72	14	9.473	20.525	22.900	537	169	36	44.167
1.161	2.107	59	2	2	3.331	7.379	8.666	167	22	5	16.239
—	4	1	—	—	5	29	55	1	—	—	85
262	285	19	1	—	567	2.844	3.471	78	12	1	6.406
25	32	1	—	—	58	491	48	1	—	—	540
21	14	—	—	—	35	60	107	—	2	—	169
853	1.772	38	1	2	2.666	3.955	4.985	87	8	4	9.039
22	29	3	1	—	55	283	717	7	6	—	1.013
—	—	—	—	—	—	—	1	—	—	—	1
—	—	—	—	—	—	—	—	—	—	—	—
15	14	2	1	—	32	60	163	3	2	—	228
7	15	1	—	—	23	223	553	4	4	—	784
112	117	5	2	—	236	1.394	2.534	19	15	1	3.963
—	1	—	—	—	1	1	7	—	—	—	8
3	8	2	—	—	13	49	126	2	—	—	177
—	1	—	—	—	1	16	3	—	—	—	19
43	59	—	1	—	103	124	314	4	4	—	446
66	48	3	1	—	118	1.204	2.084	13	11	1	3.313
110	76	1	1	—	188	1.155	1.252	6	12	—	2.425
—	1	—	—	—	1	—	7	—	—	—	7
2	6	—	1	—	9	123	274	—	2	—	399
1	2	—	—	—	3	13	8	—	—	—	21
21	6	—	—	—	27	43	67	—	1	—	111
86	61	1	—	—	148	976	896	6	9	—	1.887
865	502	18	8	1	1.394	2.431	3.240	34	19	4	5.728
—	—	1	—	—	1	3	16	1	—	—	20
153	142	5	3	1	304	362	741	10	7	3	1.123
23	38	—	—	—	61	58	56	—	—	—	114
85	64	2	—	—	151	180	389	3	1	—	573
604	258	10	5	—	877	1.828	2.038	20	11	1	3.898
159	104	5	3	—	271	5.987	6.526	48	39	13	12.613
—	5	1	1	—	7	19	115	2	2	—	138
9	14	—	—	—	23	496	1.339	5	5	2	1.847
—	3	—	—	—	3	50	16	—	—	—	66
44	22	—	—	—	66	120	187	—	2	—	309
106	60	4	2	—	172	5.302	4.869	41	30	11	10.253
2.345	2.639	328	29	6	5.347	5.205	6.669	374	55	18	12.321
67	147	33	3	—	250	156	534	39	5	—	734
625	1.625	269	12	4	2.535	1.311	3.925	302	23	8	5.569
243	401	6	2	1	653	486	568	7	2	2	1.065
238	199	3	3	—	443	444	542	7	8	3	1.004
1.172	267	17	9	1	1.466	2.808	1.100	19	17	5	3.949
225	374	16	5	—	620	1.172	3.213	31	20	3	4.439
1	—	—	—	—	1	2	7	—	—	—	9
7	15	1	—	—	23	176	650	6	2	1	835
—	2	—	—	—	2	14	12	—	—	—	26
140	184	8	3	—	335	270	681	8	7	—	966
77	173	7	2	—	259	710	1.863	17	11	2	2.603
310	252	10	3	1	576	728	1.123	16	7	1	1.875
22	40	1	—	—	63	139	376	3	—	—	518
1	4	3	—	—	8	10	16	3	—	—	29
—	7	1	—	—	8	3	8	1	—	—	12
262	189	3	3	1	458	519	641	7	6	1	1.174
25	12	2	—	—	39	57	82	2	1	—	142
5.393	4.976	439	102	18	10.928	8.342	12.530	478	148	22	21.520
20	26	3	—	—	49	79	146	5	1	—	231
97	145	3	1	—	246	152	302	6	2	—	462
4	6	—	1	—	11	6	8	—	1	—	15
3.037	3.701	124	48	7	6.917	4.643	7.644	139	77	10	12.513
2.235	1.098	309	52	11	3.705	3.462	4.430	328	67	12	8.299
6.520	948	24	28	1	7.521	13.859	1.490	25	39	3	15.416
17.222	12.124	908	184	29	30.467	47.935	47.960	1.205	382	70	97.552
30.122	140	2	6	—	30.270	59.495	182	2	7	—	59.686
8.927	35.038	5.104	94	15	49.178	8.927	35.038	5.104	94	15	49.178
3.024	4.990	4.761	18	8	12.801	5.609	20.507	6.986	89	40	33.231
13.516	1.260	1.524	9	3	16.312	29.786	3.489	1.853	29	13	35.170
55.589	41.428	11.391	127	26	108.561	103.817	59.216	13.945	219	68	177.265

TAV. 7 - Popolazione residente attiva in condizione professionale per

N. CLASSIFICAZIONE	RAMI E CLASSI DI ATTIVITÀ ECONOMICA	POSIZIONE			
		IMPRENDITORI E LIBERI PROFESSIONISTI		LAVORATORI IN PROPRIO	
		MF	M	MF	M
0	<b>Agricoltura, caccia, foreste, pesca</b>	<b>85</b>	<b>80</b>	<b>6.406</b>	<b>5.839</b>
01	Agricoltura e caccia	84	79	6.266	5.702
02	Foreste	—	—	24	24
03	Pesca	—	—	68	68
04	Attività connesse con agricoltura	1	1	48	45
1	<b>Energia, gas e acqua</b>	<b>1</b>	<b>1</b>	<b>—</b>	<b>—</b>
1A	<b>Estrazione di combustibili - Industria petrolifera</b>	<b>—</b>	<b>—</b>	<b>—</b>	<b>—</b>
11	Industria dell'estrazione e agglomerazione di combustibili solidi	—	—	—	—
12	Cokerie	—	—	—	—
13	Industria dell'estrazione di petrolio e gas naturali	—	—	—	—
14	Industria petrolifera	—	—	—	—
15	Industria dei combustibili nucleari	—	—	—	—
1B	<b>Energia elettrica, gas e acqua</b>	<b>1</b>	<b>1</b>	<b>—</b>	<b>—</b>
16	Industria produzione e distribuzione di energia elettrica e gas	1	1	—	—
17	Industria raccolta, depurazione e distribuzione di acqua	—	—	—	—
2	<b>Industrie estrattive, manifatturiere per trasformazione minerali, chimiche</b>	<b>8</b>	<b>7</b>	<b>177</b>	<b>164</b>
21	Industria dell'estrazione di minerali metalliferi	1	1	1	1
22	Industria della produzione e prima trasformazione dei metalli	—	—	13	12
23	Industria estrazione di minerali non metalliferi; torbiere	1	1	27	26
24	Industria della lavorazione di minerali non metalliferi	4	3	132	122
25	Industrie chimiche	2	2	4	3
26	Industria della produzione di fibre artificiali e sintetiche	—	—	—	—
3	<b>Industrie manifatturiere per lavorazione metalli; meccanica di precisione</b>	<b>7</b>	<b>6</b>	<b>399</b>	<b>390</b>
31	Industria della costruzione di prodotti in metallo	5	4	327	321
32	Industria costruzione e installazione di macchine e di materiale meccanico	1	1	10	10
33	Industria della costruzione, installazione e riparazione di macchine	—	—	2	1
34	Industria costruzione e installazione di impianti e riparazione di materiale elettrico	—	—	49	48
35	Industria costruzione e montaggio di autoveicoli	—	—	4	3
36	Industria della costruzione di altri mezzi di trasporto	—	—	4	4
37	Industria della costruzione di strumenti di precisione	1	1	3	3
4	<b>Industrie manifatturiere alimentari, tessili, abbigliamento, mobilio, altre</b>	<b>20</b>	<b>19</b>	<b>1.123</b>	<b>819</b>
41	Industrie alimentari	2	2	244	151
42	Industrie dello zucchero, delle bevande e del tabacco	2	2	18	14
43	Industrie tessili	—	—	124	6
44	Industrie delle pelli e del cuoio	—	—	17	15
45	Industrie delle calzature, di abbigliamento e affini	5	4	158	96
46	Industrie del legno e del mobile in legno	7	7	448	440
47	Industrie della carta; stampa ed editoria	2	2	31	28
48	Industrie della gomma e manufatti di materie plastiche	2	2	41	40
49	Industrie manifatturiere diverse	—	—	42	29
5	<b>Industrie costruzioni e installazioni impianti per edilizia</b>	<b>138</b>	<b>131</b>	<b>1.847</b>	<b>1.824</b>
50	Edilizia e genio civile	138	131	1.847	1.824
6	<b>Commercio, pubblici esercizi; riparazioni di veicoli</b>	<b>734</b>	<b>484</b>	<b>5.569</b>	<b>3.034</b>
6A	<b>Commercio, pubblici esercizi e alberghi</b>	<b>734</b>	<b>484</b>	<b>5.066</b>	<b>2.539</b>
61	Commercio all'ingrosso	101	94	240	171
62	Commercio all'ingrosso di materiali da recupero	1	1	5	4
63	Intermediari del commercio	107	100	62	55
64	Commercio al minuto alimentari, abbigliamento; farmacie	288	142	3.289	1.508
65	Commercio al minuto veicoli, carburanti, libri, articoli vari	56	35	588	304
66	Pubblici esercizi ed esercizi alberghieri	181	112	882	497
6B	<b>Riparazioni di beni di consumo e di veicoli</b>	<b>—</b>	<b>—</b>	<b>503</b>	<b>495</b>
67	Riparazioni di beni di consumo e di veicoli	—	—	503	495
7	<b>Trasporti e comunicazioni</b>	<b>9</b>	<b>8</b>	<b>835</b>	<b>812</b>
71	Ferrovie	—	—	12	5
72	Altri trasporti terrestri	4	3	758	748
73	Trasporti fluviali, lacuali e lagunari	—	—	—	—
74	Trasporti marittimi e cabotaggio	—	—	—	—
75	Trasporti aerei	—	—	—	—
76	Attività connesse ai trasporti	3	3	51	50
77	Agenzie di viaggio, intermediari dei trasporti, magazzini	2	2	14	9
79	Comunicazioni	—	—	—	—
8	<b>Credito e assicurazione; servizi alle imprese; noleggio</b>	<b>518</b>	<b>455</b>	<b>29</b>	<b>21</b>
8A	<b>Credito e assicurazione</b>	<b>45</b>	<b>39</b>	<b>3</b>	<b>1</b>
81	Istituti di credito	1	1	—	—
82	Assicurazione	44	38	3	1
8B	<b>Servizi prestati alle imprese; noleggio</b>	<b>473</b>	<b>416</b>	<b>26</b>	<b>20</b>
83	Ausiliari finanziari; servizi alle imprese	472	415	16	12
84	Noleggio di beni mobili	1	1	10	8
9	<b>Pubblica amministrazione; servizi pubblici e privati</b>	<b>231</b>	<b>182</b>	<b>462</b>	<b>216</b>
9A	<b>Pubblica amministrazione</b>	<b>—</b>	<b>—</b>	<b>—</b>	<b>—</b>
91	Pubblica amministrazione, difesa, sicurezza sociale	—	—	—	—
9B	<b>Servizi pubblici e privati</b>	<b>231</b>	<b>182</b>	<b>462</b>	<b>216</b>
92	Servizi di igiene, amministrazione di cimiteri	11	4	15	6
93	Istruzione	9	9	9	7
94	Ricerca e sviluppo	1	1	—	—
95	Sanità e servizi veterinari	151	130	12	9
96	Altri servizi sociali	12	5	—	—
97	Servizi ricreativi e culturali	26	23	13	8
98	Servizi personali	21	10	413	186
99	Rappresentanze diplomatiche, organizzazioni internazionali, forze armate alleate	—	—	—	—
	<b>TOTALE</b>	<b>1.751</b>	<b>1.373</b>	<b>16.847</b>	<b>13.119</b>

**sexso, posizione nella professione, ramo e classe di attività economica**

NELLA PROFESSIONE								N. CLASSIFI- CAZIONE
COADIUVANTI		DIRIGENTI E IMPIEGATI		LAVORATORI DIPENDENTI		TOTALE		
MF	M	MF	M	MF	M	MF	M	
540	482	169	134	9.039	6.373	16.239	12.908	0
521	464	53	40	7.928	5.355	14.852	11.640	01
3	3	16	13	762	701	805	741	02
10	10	4	3	138	137	220	218	03
6	5	96	78	211	180	362	309	04
—	—	228	196	784	761	1.013	958	1
—	—	16	15	127	118	143	133	1A
—	—	3	3	20	20	23	23	11
—	—	1	1	5	5	6	6	12
—	—	2	2	28	28	30	30	13
—	—	9	8	69	60	78	68	14
—	—	1	1	5	5	6	6	15
—	—	212	181	657	643	870	825	1B
—	—	191	163	539	526	731	690	16
—	—	21	18	117	117	139	135	17
19	18	446	343	3.313	3.195	3.963	3.727	2
—	—	31	25	281	272	314	299	21
2	2	21	13	444	430	480	457	22
1	1	43	32	712	693	784	753	23
11	10	70	60	590	567	807	762	24
5	5	95	73	443	417	549	500	25
—	—	186	140	843	816	1.029	956	26
21	18	111	84	1.887	1.739	2.425	2.237	3
18	15	48	35	1.023	949	1.421	1.324	31
1	1	10	8	387	350	409	370	32
—	—	5	5	20	17	27	23	33
—	—	23	21	254	233	326	302	34
2	2	23	13	119	113	148	131	35
—	—	—	—	52	48	56	52	36
—	—	2	2	32	29	38	35	37
114	53	573	422	3.898	3.021	5.728	4.334	4
65	24	80	52	499	344	890	573	41
4	2	61	41	219	178	304	237	42
6	2	255	193	1.415	934	1.800	1.135	43
—	—	—	—	34	21	51	36	44
5	—	5	1	218	119	391	220	45
19	17	34	22	742	698	1.250	1.184	46
7	3	108	96	674	651	822	780	47
2	2	13	8	61	57	119	109	48
6	3	17	9	36	19	101	60	49
66	63	309	243	10.253	10.081	12.613	12.342	5
66	63	309	243	10.253	10.081	12.613	12.342	50
1.065	412	1.004	561	3.949	2.483	12.321	6.974	6
1.047	396	990	552	3.145	1.704	10.982	5.675	6A
50	28	294	210	358	307	1.043	810	61
—	—	3	1	6	6	15	12	62
5	3	53	43	3	2	230	203	63
594	200	254	83	813	310	5.238	2.243	64
95	34	225	124	233	143	1.197	640	65
303	131	161	91	1.732	936	3.259	1.767	66
18	16	14	9	804	779	1.339	1.299	6B
18	16	14	9	804	779	1.339	1.299	67
26	24	966	631	2.603	2.344	4.439	3.819	7
—	—	214	190	888	776	1.114	971	71
21	20	37	28	782	775	1.602	1.574	72
—	—	6	5	11	11	17	16	73
—	—	16	15	122	113	138	128	74
—	—	13	11	10	8	23	19	75
2	2	18	16	213	213	287	284	76
3	2	18	13	70	57	107	83	77
—	—	644	353	507	391	1.151	744	79
12	4	1.174	716	142	103	1.875	1.299	8
3	1	701	445	50	30	802	516	8A
—	—	616	406	47	28	664	435	81
3	1	85	39	3	2	138	81	82
9	3	473	271	92	73	1.073	783	8B
9	3	473	271	80	64	1.050	765	83
—	—	—	—	12	9	23	18	84
15	4	12.513	5.596	8.299	4.594	21.520	10.592	9
—	—	3.682	2.620	3.509	3.113	7.191	5.733	9A
—	—	3.682	2.620	3.509	3.113	7.191	5.733	91
15	4	8.831	2.976	4.790	1.481	14.329	4.859	9B
1	—	30	27	414	231	471	268	92
2	2	6.848	2.009	1.245	492	8.113	2.519	93
—	—	39	27	16	13	56	41	94
—	—	1.203	493	1.312	504	2.678	1.136	95
—	—	612	361	140	36	764	402	96
—	—	90	55	72	44	201	130	97
12	2	6	3	1.591	161	2.043	362	98
—	—	3	1	—	—	3	1	99
1.878	1.078	17.493	8.926	44.167	34.694	82.136	59.190	

TAV. 8 - Popolazione residente attiva in condizione professionale per sesso e professione

N. CLASSIFICAZIONE	PROFESSIONI	MF	M	N. CLASSIFICAZIONE	PROFESSIONI	MF	M
<b>1</b>	<b>Professioni liberali, tecniche, scientifiche, e assimilate</b>	<b>10.394</b>	<b>4.329</b>	1.74	Altri ingegneri	57	56
<b>1.1</b>	<b>Professori, insegnanti, e assimilati</b>	<b>6.246</b>	<b>1.728</b>	1.75	Architetti	48	36
1.11	Professori universitari e assimilati	42	20	1.76	Geometri e periti edili	460	447
1.12	Professori di scuola secondaria superiore e assimilati	687	357	1.77	Periti industriali, periti chimici, e assimilati	86	83
1.13	Professori di scuola media e assimilati	1.261	470	1.78	Disegnatori tecnici e cartografi	44	38
1.14	Insegnanti di scuola elementare e assimilati	2.739	362	1.79	Tecnici di impianti nucleari	3	3
1.15	Presidi, capi di istituti di istruzione, direttori didattici	83	60	<b>1.8</b>	<b>Matematici, statistici, economisti e commercialisti</b>	<b>112</b>	<b>66</b>
1.16	Insegnanti non altrove classificati	1.424	456	1.81	Matematici, statistici, economisti, sociologi	6	4
1.17	Cultori di discipline non altrove classificati	10	3	1.82	Commercialisti e assimilati	106	62
<b>1.2</b>	<b>Scrittori, giornalisti, artisti, e assimilati</b>	<b>94</b>	<b>80</b>	<b>1.9</b>	<b>Impiegati tecnici</b>	<b>700</b>	<b>583</b>
1.21	Scrittori, giornalisti e pubblicisti	24	22	1.91	Tecnici con mansioni direttive e di concetto (escluse le professioni agricole)	272	228
1.22	Pittori, scultori, e assimilati	26	22	1.92	Tecnici con mansioni esecutive (escluse le professioni agricole)	428	355
1.23	Registi, direttori artistici, coreografi e tecnici dello spettacolo	3	—	<b>2</b>	<b>Professioni amministrative e assimilate</b>	<b>10.994</b>	<b>7.884</b>
1.24	Musicisti, orchestrali, artisti lirici, attori	24	20	<b>2.1</b>	<b>Imprenditori e direttori imprese e pubblica amministrazione</b>	<b>464</b>	<b>349</b>
1.25	Artisti di varietà e assimilati	4	3	2.11	Imprenditori titolari e amministratori delegati di imprese industriali, dei trasporti, del credito e dei servizi	220	196
1.26	Atleti, allenatori, e assimilati	13	13	2.12	Imprenditori titolari e amministratori delegati di imprese commerciali	116	71
<b>1.3</b>	<b>Membri del clero e assimilati</b>	<b>105</b>	<b>98</b>	2.13	Imprenditori titolari e amministratori delegati di pubblici esercizi	85	45
1.31	Arcivescovi, vescovi diocesani e superiori generali	13	6	2.14	Direttori e categorie similari delle industrie, trasporti, credito e servizi	22	20
1.32	Parroci e altri sacerdoti addetti alla cura delle anime	89	89	2.15	Direttori e categorie similari del commercio	6	4
1.33	Ministri di culti non cattolici	3	3	2.16	Direttori e categorie similari dei pubblici esercizi	9	7
<b>1.4</b>	<b>Medici, farmacisti, ostetriche, infermieri e tecnici sanitari</b>	<b>2.095</b>	<b>803</b>	2.17	Direttori generali e categorie similari della pubblica amministrazione	6	6
1.41	Medici chirurghi generici	438	348	<b>2.2</b>	<b>Impiegati amministrativi con mansioni direttive e di concetto</b>	<b>3.904</b>	<b>2.441</b>
1.42	Medici chirurghi specialisti	48	24	2.21	Impiegati amministrativi con mansioni direttive e di concetto	2.773	1.778
1.43	Dentisti	16	16	2.22	Bibliotecari, impiegati di archivio, e assimilati	31	13
1.44	Farmacisti	123	51	2.23	Cancellieri e ufficiali giudiziari	27	20
1.45	Ostetriche	66	—	2.24	Capistazione e assimilati	68	64
1.46	Infermieri e assimilati	1.098	294	2.25	Titolari uffici postali, telegrafici, e assimilati	18	12
1.47	Operatori radiografici, ottici, odontotecnici, e assimilati	79	53	2.26	Analisti e programmatori di calcolatori elettronici e di macchine contabili	13	11
1.48	Assistenti, tecnici sanitari, e assimilati	227	17	2.27	Capitreno e assimilati	41	38
<b>1.5</b>	<b>Magistrati, avvocati, notai</b>	<b>131</b>	<b>116</b>	2.28	Cassieri di negozio	23	3
1.51	Magistrati e giuristi	20	16	2.29	Contabili, economi, cassieri non altrove classificati	910	502
1.52	Avvocati e procuratori legali	106	95	<b>2.3</b>	<b>Impiegati amministrativi con mansioni esecutive</b>	<b>3.521</b>	<b>2.022</b>
1.53	Notai	5	5	2.31	Dattilografi e stenografi	277	60
<b>1.6</b>	<b>Agronomi, veterinari e biologi</b>	<b>147</b>	<b>129</b>	2.32	Operatori di macchine contabili e calcolatrici	33	18
1.61	Agronomi; periti agrari, forestali, zootecnici; e assimilati	81	74	2.33	Operatori di macchine perforatrici	18	10
1.62	Veterinari	51	51	2.34	Operatori di calcolatori elettronici, di macchine tradizionali, e assimilati	70	50
1.63	Biologi, zoologi, naturalisti	15	4	2.35	Fattorini e bigliettai	139	132
<b>1.7</b>	<b>Fisici, chimici, ingegneri, geometri, periti industriali, disegnatori e cartografi</b>	<b>764</b>	<b>726</b>				
1.71	Fisici, astronomi, geologi	4	3				
1.72	Chimici	17	15				
1.73	Ingegneri edili	45	45				

## segue TAV. 8 — Popolazione residente attiva in condizione professionale per sesso e professione

N. CLASSIFICAZIONE	PROFESSIONI	MF	M	N. CLASSIFICAZIONE	PROFESSIONI	MF	M
2.36	Portalettere e fattorini postali	259	171	<b>4.2</b>	<b>Fonditori, laminatori, e assimilati</b>	<b>492</b>	<b>472</b>
2.37	Telefonisti e telegrafisti	117	67	4.21	Fonditori, fornaioli e formatori	442	424
2.38	Pesatori e misuratori	9	8	4.22	Laminatori e trafilatori	43	41
2.39	Impiegati amministrativi non altrove classificati	2.599	1.506	4.23	Galvanoplastieri, cementatori e temperatori	7	7
<b>2.4</b>	<b>Membri dei corpi armati dello stato</b>	<b>436</b>	<b>436</b>	<b>4.3</b>	<b>Fabbriferrai, tornitori, incisori, orafi, argentieri, e assimilati</b>	<b>1.257</b>	<b>1.139</b>
2.41	Ufficiali	82	82	4.31	Fabbriferrai e fucinatori	380	364
2.42	Sottufficiali	320	320	4.32	Alesatori, fresatori e tornitori	154	137
2.43	Graduati e militari di carriera	34	34	4.33	Finitori e pulitori di prodotti meccanici	74	71
<b>2.5</b>	<b>Membri dei corpi di polizia e sicurezza interna</b>	<b>2.669</b>	<b>2.636</b>	4.34	Utensilisti ed attrezzisti di officina	7	7
2.51	Ufficiali dei carabinieri, di polizia, della guardia di finanza, dei vigili del fuoco, e assimilati	38	38	4.35	Incisori di metalli, orafi e argentieri	50	25
2.52	Ispettori generali di P. S., questori, commissari di polizia, e assimilati	18	18	4.36	Operai metallurgici non altrove classificati	592	535
2.53	Sottufficiali dei carabinieri, di polizia, della guardia di finanza, dei vigili del fuoco, e assimilati	384	383	<b>4.4</b>	<b>Meccanici montatori, riparatori, di precisione, e assimilati</b>	<b>1.585</b>	<b>1.541</b>
2.54	Carabinieri, agenti di polizia, guardie di finanza, vigili del fuoco e assimilati	2.229	2.197	4.41	Meccanici generici e riparatori meccanici	1.393	1.369
<b>3</b>	<b>Professioni inerenti all'agricoltura, alla silvicoltura, all'allevamento del bestiame e alla pesca</b>	<b>15.969</b>	<b>12.677</b>	4.42	Meccanici montatori	142	125
<b>3.1</b>	<b>Conduttori e direttori di aziende agricole, forestali e zootecniche</b>	<b>6.913</b>	<b>6.284</b>	4.43	Meccanici e riparatori meccanici di protesi	7	7
3.11	Conduttori di aziende ad ordinamento produttivo misto e assimilati	2.176	1.750	4.44	Meccanici di precisione e orologiai	20	18
3.12	Conduttori di aziende ad ordinamento produttivo specializzato e assimilati	675	521	4.45	Lubrificatori e pulitori	23	22
3.13	Conduttori allevatori e assimilati	4.033	3.986	<b>4.5</b>	<b>Carpentieri in ferro, saldatori, e assimilati</b>	<b>1.048</b>	<b>1.024</b>
3.14	Direttori e categorie similari delle aziende agricole, forestali e zootecniche	29	27	4.51	Carpentieri in ferro	231	229
<b>3.2</b>	<b>Lavoratori agricoli, conducenti di macchine agricole, pastori, e assimilati</b>	<b>8.669</b>	<b>6.011</b>	4.52	Saldatori	457	444
3.21	Lavoratori agricoli generici	6.062	3.453	4.53	Lamieristi e ramai	360	351
3.22	Lavoratori agricoli specializzati	151	132	<b>4.6</b>	<b>Frantumatori, cementieri e operai addetti alla lavorazione dei minerali non metalliferi</b>	<b>444</b>	<b>411</b>
3.23	Conducenti di macchine agricole	65	64	4.61	Frantumatori, cementieri, e assimilati	92	85
3.24	Pastori e guardiani di animali	2.391	2.362	4.62	Tagliatori, levigatori, modellatori, di pietre, e assimilati	198	196
<b>3.3</b>	<b>Lavoratori forestali e carbonai</b>	<b>185</b>	<b>181</b>	4.63	Vetrai	48	45
3.31	Lavoratori forestali e boschivi	185	181	4.64	Ceramisti e terracottai	62	47
3.32	Carbonai	—	—	4.65	Fornaciai di laterizi	35	32
<b>3.4</b>	<b>Pescatori, cacciatori, e assimilati</b>	<b>202</b>	<b>201</b>	4.66	Molatori, lucidatori e smerigliatori di pietre e vetro	3	3
3.41	Pescatori e assimilati	198	198	4.67	Incisori, decoratori, mosaicisti, di pietre, ceramiche e vetro	6	3
3.42	Cacciatori	4	3	<b>5</b>	<b>Professioni inerenti alla trasformazione dei prodotti</b>	<b>6.612</b>	<b>5.136</b>
<b>4</b>	<b>Professioni inerenti alla estrazione ed alla lavorazione dei minerali e dei loro prodotti</b>	<b>5.714</b>	<b>5.449</b>	<b>5.1</b>	<b>Panettieri, pastai, dolciari, macellatori, casari, vinificatori, e assimilati</b>	<b>1.243</b>	<b>769</b>
<b>4.1</b>	<b>Sondatori, perforatori, minatori, e assimilati</b>	<b>888</b>	<b>862</b>	5.11	Mugnai e risieri	39	29
4.11	Sondatori e perforatori	33	33	5.12	Panettieri e pastai	494	301
4.12	Minatori e cavaatori	515	504	5.13	Pasticcieri, caramellai, e assimilati	339	104
4.13	Manovali di miniera e di cava	285	272	5.14	Zuccherieri	5	5
4.14	Operai addetti alla estrazione e alla preparazione dei minerali non altrove classificati	55	53	5.15	Macellatori, insaccatori, salatori, e assimilati	55	48
				5.16	Conservieri	14	13
				5.17	Casari	144	134
				5.18	Vinificatori, birrai, lavoratori delle acque minerali, delle bevande alcoliche e analcoliche	92	86
				5.19	Cernitori di prodotti agricoli e addetti alla lavorazione dei prodotti alimentari non altrove classificati	61	49

## segue TAV. 8 — Popolazione residente attiva in condizione professionale per sesso e professione

N. CLASSIFICAZIONE	PROFESSIONI	MF	M	N. CLASSIFICAZIONE	PROFESSIONI	MF	M
<b>5.2</b>	<b>Selezionatori, condizionatori e confezionatori del tabacco</b>	<b>35</b>	<b>30</b>	5.77	Pirotecnici e artificieri	2	2
5.21	Condizionatori del tabacco	7	5	5.78	Profumisti, saponieri, e assimilati	7	6
5.22	Sigarai, sigaretta e altri confezionatori del tabacco	28	25	5.79	Sorveglianti di apparecchi chimici e altri addetti alle lavorazioni chimiche non altrove classificati	568	543
<b>5.3</b>	<b>Filatori, tessitori, tintori, e assimilati</b>	<b>1.259</b>	<b>878</b>	<b>5.8</b>	<b>Cartai, cartotecnici, tipografi, legatori, fotografi, e assimilati</b>	<b>663</b>	<b>611</b>
5.31	Cernitori, essiccatori, lavatori, cardatori, e assimilati	35	25	5.81	Cartai e cartonai	375	373
5.32	Filatori	122	92	5.82	Cartotecnici	97	93
5.33	Tessitori	234	124	5.83	Addetti alla lavorazione e fabbricazione della carta non altrove classificati	5	5
5.34	Finitori di filati e tessuti	75	58	5.84	Compositori	86	68
5.35	Candeggiatori e tintori di filati e tessuti	8	4	5.85	Impressori	6	5
5.36	Stampatori di tessuti	3	3	5.86	Litografi, zincografi	5	5
5.37	Operai tessili non altrove classificati	782	572	5.87	Fotografi e fototecnici	83	60
<b>5.4</b>	<b>Maglieristi, sarti, cappellai, tappezzeri</b>	<b>619</b>	<b>206</b>	5.88	Legatori	6	2
5.41	Biancheristi e camiciari	7	1	5.89	Addetti alle lavorazioni poligrafiche e di legatoria non altrove classificati	—	—
5.42	Maglieristi e calzetta	266	45	<b>5.9</b>	<b>Verificatori, imballatori, e assimilati</b>	<b>60</b>	<b>50</b>
5.43	Sarti e confezionatori di pellicce	277	117	5.91	Verificatori di prodotti	6	5
5.44	Cravattai, cappellai, guantai, e assimilati	—	—	5.92	Imballatori, inscatolatori, imbottiglieri, e assimilati	54	45
5.45	Ricamatrici, ornatori, e assimilati	22	—	<b>6</b>	<b>Professioni inerenti alle costruzioni edili e all'installazione ed esercizio impianti elettricità, gas, acqua</b>	<b>13.712</b>	<b>13.386</b>
5.46	Bottonieri e assimilati	17	17	<b>6.1</b>	<b>Capimastri, muratori, decoratori, conduttori di macchine edili, e assimilati</b>	<b>11.506</b>	<b>11.234</b>
5.47	Tappezzeri e materassai	28	25	6.11	Capimastri	92	77
5.48	Lavoratori dell'abbigliamento e dell'arredamento non altrove classificati	2	1	6.12	Muratori	4.989	4.937
<b>5.5</b>	<b>Conciatori, calzolai, pellettieri, e assimilati</b>	<b>199</b>	<b>168</b>	6.13	Armatori cementisti e ferraioli	249	244
5.51	Conciatori e tintori di pelli, similpelli e cuoio	15	13	6.14	Stuccatori, decoratori, pittori edili	202	182
5.52	Calzolai	146	133	6.15	Pavimentatori edili, stradali, e assimilati	137	136
5.53	Borsettai, valigiai, e assimilati	35	19	6.16	Armatori di gallerie, di linee ferrotramviarie, e assimilati	46	46
5.54	Addetti alla lavorazione delle pelli, similpelli e del cuoio non altrove classificati	3	3	6.17	Conduttori di macchine edili e assimilati	309	307
<b>5.6</b>	<b>Segatori, tornitori, falegnami, mobiliari, e assimilati</b>	<b>1.623</b>	<b>1.570</b>	6.18	Cantonieri stradali e ferroviari	581	479
5.61	Segatori e piallatori del legname	7	6	6.19	Manovali edili, sterratori, e assimilati	4.901	4.826
5.62	Falegnami e mobiliari in legno e formica	1.047	1.011	<b>6.2</b>	<b>Elettricisti, elettrotecnici, radiotecnici, e assimilati</b>	<b>1.589</b>	<b>1.543</b>
5.63	Tornitori, intagliatori, incisori, del legno, e assimilati	5	4	6.21	Centralisti e cabinisti	143	135
5.64	Liutai e assimilati	4	4	6.22	Elettricisti	949	938
5.65	Bottai, carradori, e assimilati	4	4	6.23	Elettrotecnici	267	247
5.66	Carpentieri in legno	479	477	6.24	Tecnici della radio, della televisione, del cinema e operatori di proiezione	29	28
5.67	Mobiliari in canna, vimini e giunchi, cestai, canestrai, stuoi, e assimilati	6	1	6.25	Installatori impianti di telecomunicazione	183	177
5.68	Verniciatori e lucidatori del legno e paglia	8	8	6.26	Addetti alla installazione ed esercizio di impianti elettrici non altrove classificati	18	18
5.69	Addetti alla lavorazione del legno e dei materiali legnosi non altrove classificati	63	55	<b>6.3</b>	<b>Gasisti, idraulici e termoidraulici</b>	<b>617</b>	<b>609</b>
<b>5.7</b>	<b>Analizzatori, petrolieri, gommai, profumisti, e assimilati</b>	<b>911</b>	<b>854</b>	6.31	Posatori di tubi	58	57
5.71	Analizzatori, campionatori, dosatori, e assimilati	175	153	6.32	Gasisti	5	5
5.72	Coloristi	10	8	6.33	Idraulici, stagnini e termoidraulici	479	472
5.73	Petrolieri	32	28	6.34	Conduttori di impianti termici e assimilati	75	75
5.74	Gommai	90	89				
5.75	Plasticisti	23	21				
5.76	Fiammiferai	4	4				



## segue TAV. 8 — Popolazione residente attiva in condizione professionale per sesso e professione

N. CLASSIFICAZIONE	PROFESSIONI	MF	M	N. CLASSIFICAZIONE	PROFESSIONI	MF	M
<b>7</b>	<b>Professioni inerenti al commercio e ai pubblici esercizi</b>	<b>9.669</b>	<b>4.827</b>	8.32	Motoristi di aviazione a terra	1	—
7.1	<b>Esercenti di negozio e assimilati</b>	<b>4.812</b>	<b>2.275</b>	8.33	Addetti ai trasporti aerei non altrove classificati	5	5
7.11	Commercianti e esercenti di negozio	4.402	1.931	<b>8.4</b>	<b>Noleggiatori di mezzi di trasporto, spedizionieri e altri lavoratori delle attività ausiliarie dei trasporti non altrove classificati</b>	<b>21</b>	<b>20</b>
7.12	Esercenti di edicole e negozi di giornali	28	9	8.41	Noleggiatori di mezzi di trasporto	19	18
7.13	Commercianti ambulanti	382	335	8.42	Spedizionieri e sdoganatori	—	—
<b>7.2</b>	<b>Assistenti di vendita, commessi, rappresentanti di commercio, e assimilati</b>	<b>1.631</b>	<b>857</b>	8.43	Palombari e assimilati	2	2
7.21	Assistenti di vendita e assimilati	40	18	<b>8.5</b>	<b>Facchini e altri lavoratori dei trasporti non altrove classificati</b>	<b>366</b>	<b>347</b>
7.22	Commessi di vendita e banconieri	1.112	419	8.51	Facchini, caricatori e scaricatori	183	166
7.23	Rappresentanti di commercio, viaggiatori, mediatori, e assimilati	363	330	8.52	Lavoratori dei trasporti non altrove classificati	183	181
7.24	Rappresentanti e mediatori del credito e assicurazioni, dei trasporti e dei servizi	92	72	<b>9</b>	<b>Professioni inerenti ai servizi</b>	<b>5.626</b>	<b>2.116</b>
7.25	Altri lavoratori del commercio non altrove classificati	24	18	<b>9.1</b>	<b>Esercenti e gestori di cinema, teatri e simili e di agenzie per la fornitura di servizi</b>	<b>23</b>	<b>16</b>
<b>7.3</b>	<b>Esercenti alberghi, caffè, e assimilati</b>	<b>1.049</b>	<b>584</b>	9.11	Esercenti e gestori di cinema, teatri e simili	15	11
7.31	Esercenti alberghi, ristoranti e assimilati	247	144	9.12	Esercenti e gestori di agenzie per la fornitura di servizi	8	5
7.32	Esercenti di bar, caffè, e assimilati	802	440	<b>9.2</b>	<b>Assistenti sociali, interpreti, traduttori, grafologi</b>	<b>151</b>	<b>39</b>
<b>7.4</b>	<b>Portieri, cuochi, camerieri di pubblici esercizi, baristi, e assimilati</b>	<b>2.177</b>	<b>1.111</b>	9.21	Assistenti sociali	135	34
7.41	Portieri di alberghi, di pubblici esercizi, e assimilati	28	21	9.22	Interpreti e traduttori	7	3
7.42	Cuochi di alberghi, di pubblici esercizi, e assimilati	635	368	9.23	Grafologi e assimilati	9	2
7.43	Camerieri di alberghi e assimilati	432	134	<b>9.3</b>	<b>Indossatori, assistenti di volo, guide turistiche, e assimilati</b>	<b>17</b>	<b>9</b>
7.44	Camerieri di ristoranti, caffè, e assimilati	483	271	9.31	Indossatori	6	4
7.45	Baristi e assimilati	479	279	9.32	Fotomodelle e modelle artistiche	3	1
7.46	Guardarobieri, fattorini, inservienti di pubblici esercizi, e assimilati	120	38	9.33	Assistenti di volo e guide turistiche	8	4
<b>8</b>	<b>Professioni inerenti ai trasporti</b>	<b>3.446</b>	<b>3.386</b>	<b>9.4</b>	<b>Barbieri, parrucchieri, smacchiatori, e assimilati</b>	<b>616</b>	<b>238</b>
<b>8.1</b>	<b>Macchinisti ferroviari, conducenti di tramvie, autisti, e assimilati</b>	<b>2.917</b>	<b>2.880</b>	9.41	Barbieri, parrucchieri, manicure, e assimilati	500	218
8.11	Macchinisti ferroviari e assimilati	90	89	9.42	Smacchiatori, tintori, e assimilati	116	20
8.12	Conducenti di tramvie e simili	6	5	<b>9.5</b>	<b>Spazzini, pulitori, e assimilati</b>	<b>364</b>	<b>269</b>
8.13	Deviatori, manovratori, frenatori, ferroviari e tramviari	115	114	9.51	Spazzini, disinfestatori, e assimilati	341	248
8.14	Autisti	2.536	2.519	9.52	Pulitori, lavaggiatori di veicoli, e assimilati	23	21
8.15	Gruisti, carroponisti, e assimilati	122	119	<b>9.6</b>	<b>Domestici, portieri, bidelli, guardiani, e assimilati</b>	<b>4.389</b>	<b>1.486</b>
8.16	Conducenti di veicoli a trazione animale e assimilati	—	—	9.61	Domestici	1.364	55
8.17	Addetti ai trasporti terrestri non altrove classificati	48	34	9.62	Portieri di abitazione	20	15
<b>8.2</b>	<b>Ufficiali di coperta, motoristi e fuochisti navali, conducenti di imbarcazioni, e assimilati</b>	<b>130</b>	<b>128</b>	9.63	Commessi, uscieri, bidelli, inservienti di uffici pubblici e privati	2.554	990
8.21	Ufficiali di coperta, di macchina e piloti di porto	23	22	9.64	Sagrestani	4	3
8.22	Macchinisti, motoristi e fuochisti navali	16	16	9.65	Guardiani, custodi di aziende, guardie campestri, e assimilati	447	423
8.23	Addetti alla conduzione di imbarcazioni a motore, a remi, a vela	4	4	<b>9.7</b>	<b>Addetti ai servizi non altrove classificati</b>	<b>58</b>	<b>54</b>
8.24	Marittimi di coperta e assimilati	87	86	9.71	Addetti ai servizi non altrove classificati	58	54
<b>8.3</b>	<b>Piloti, motoristi di bordo, motoristi a terra, addetti ai trasporti aerei non altrove classificati</b>	<b>12</b>	<b>11</b>	<b>9.9</b>	<b>Professioni non altrove classificabili</b>	<b>8</b>	<b>5</b>
8.31	Piloti di aeromobili, motoristi di bordo, e assimilati	6	6	9.91	Professioni non altrove classificabili	8	5
				<b>TOTALE</b>		<b>82.136</b>	<b>59.190</b>

**TAV. 9 - Popolazione residente attiva in condizione professionale per sesso e categoria socio-professionale**

N. CLASSIFI- CAZIONE	CATEGORIE SOCIO-PROFESSIONALI	MASCHI	FEMMINE	TOTALE
01	Imprenditori e lavoratori in proprio nell'agricoltura, nella silvicoltura, nell'allevamento e nella pesca	6.391	629	7.020
02	Altri lavoratori agricoli	6.286	2.663	8.949
03	Imprenditori e lavoratori in proprio nelle professioni liberali e affini	628	130	758
04	Imprenditori nell'industria, nell'edilizia, nel commercio, nei trasporti e nei servizi	631	281	912
05	Lavoratori in proprio nell'industria, nell'edilizia, nel commercio, nei trasporti e nei servizi	7.920	3.866	11.786
06	Dirigenti industriali e commerciali, alti funzionari dell'apparato legislativo e dell'amministrazione statale	37	6	43
07	Lavoratori dipendenti nelle professioni liberali e affini	3.158	5.944	9.102
08	Capi ufficio e responsabili di personale amministrativo, di addetti alle vendite e ai servizi; funzionari statali con responsabilità amministrative	1.982	1.040	3.022
09	Personale amministrativo, addetto alle vendite e ai servizi	8.608	6.691	15.299
10	Intermedi: capisquadra e sorveglianti di operai (dipendenti)	622	105	727
11	Operai specializzati e qualificati (dipendenti)	16.758	1.400	18.158
12	Manovali (dipendenti)	5.728	188	5.916
13	Forze armate (militari di carriera e militari in servizio di leva)	2.110	—	2.110
14	Persone economicamente attive non classificate altrove	5	3	8
	<b>TOTALE</b>	<b>60.864</b>	<b>22.946</b>	<b>83.810</b>

**TAV. 10 - Popolazione residente occupata per ramo di attività economica, ore lavorate e posizione nella professione**

RAMI DI ATTIVITÀ ECONOMICA	ORE LAVORATE							TOTALE
	Nessuna	meno di 15	da 15 a 24	da 25 a 34	da 35 a 39	40	oltre 40	
<b>A — DIPENDENTI</b>								
Agricoltura, caccia, foreste e pesca	1.971	138	403	214	238	1.339	2.206	6.509
Energia, gas e acqua	109	3	6	4	89	621	118	950
<i>Estrazione combustibili, industria petrolifera</i>	25	—	1	—	7	51	27	111
<i>Energia elettrica, gas e acqua</i>	84	3	5	4	82	570	91	839
Industrie estrattive, manifatturiere per trasformazione minerali; industrie chimiche	538	9	16	38	163	2.256	432	3.452
Industrie manifatturiere per lavorazione metalli, meccanica precisione	464	14	12	16	70	787	273	1.636
Industrie manifatturiere alimentari, tessili, abbigliamento, mobilio, altre	813	19	52	67	580	1.832	668	4.031
Industrie costruzioni e installazioni impianti edilizia	1.488	55	58	128	338	4.427	1.412	7.906
Commercio, pubblici esercizi, riparazioni beni di consumo e veicoli	831	45	69	76	220	1.396	1.359	3.996
<i>Commercio, pubblici esercizi e alberghi</i>	670	36	58	67	189	1.147	1.137	3.304
<i>Riparazioni beni consumo e veicoli</i>	161	9	11	9	31	249	222	692
Trasporti e comunicazioni	641	34	45	63	614	1.364	560	3.321
Credito e assicurazioni, servizi ad imprese, noleggio	155	15	23	30	404	415	135	1.177
<i>Credito e assicurazione</i>	89	8	7	16	281	259	51	711
<i>Servizi prestati alle imprese, noleggio</i>	66	7	16	14	123	156	84	466
Pubblica amministrazione, servizi pubblici e privati	3.038	327	3.425	1.288	5.415	3.307	3.056	19.856
<i>Pubblica amministrazione</i>	1.049	48	40	77	2.588	1.240	1.990	7.032
<i>Servizi pubblici e privati</i>	1.989	279	3.385	1.211	2.827	2.067	1.066	12.824
<b>TOTALE</b>	<b>10.048</b>	<b>659</b>	<b>4.109</b>	<b>1.924</b>	<b>8.131</b>	<b>17.744</b>	<b>10.219</b>	<b>52.834</b>
<b>B — INDIPENDENTI</b>								
Agricoltura, caccia, foreste e pesca	1.396	122	163	218	182	705	4.240	7.026
Energia, gas e acqua	—	—	—	—	—	—	1	1
<i>Estrazione combustibili, industria petrolifera</i>	—	—	—	—	—	—	—	—
<i>Energia elettrica, gas e acqua</i>	—	—	—	—	—	—	1	1
Industrie estrattive, manifatturiere per trasformazione minerali; industrie chimiche	24	2	3	5	11	79	79	203
Industrie manifatturiere per lavorazione metalli, meccanica precisione	67	6	7	17	16	109	205	427
Industrie manifatturiere alimentari, tessili, abbigliamento, mobilio, altre	206	28	39	49	65	309	561	1.257
Industrie costruzioni e installazioni impianti edilizia	295	15	31	64	77	915	650	2.047
Commercio, pubblici esercizi, riparazioni beni di consumo e veicoli	1.390	162	143	166	294	1.230	3.978	7.363
<i>Commercio, pubblici esercizi e alberghi</i>	1.320	153	140	156	276	1.084	3.713	6.842
<i>Riparazioni beni consumo e veicoli</i>	70	9	3	10	18	146	265	521
Trasporti e comunicazioni	243	24	29	51	33	191	297	868
Credito e assicurazioni, servizi ad imprese, noleggio	110	18	20	31	29	163	188	559
<i>Credito e assicurazione</i>	5	2	1	1	5	17	20	51
<i>Servizi prestati alle imprese, noleggio</i>	105	16	19	30	24	146	168	508
Pubblica amministrazione, servizi pubblici e privati	113	19	48	45	50	191	242	708
<i>Pubblica amministrazione</i>	—	—	—	—	—	—	—	—
<i>Servizi pubblici e privati</i>	113	19	48	45	50	191	242	708
<b>TOTALE</b>	<b>3.844</b>	<b>396</b>	<b>483</b>	<b>646</b>	<b>757</b>	<b>3.892</b>	<b>10.441</b>	<b>20.459</b>

**TAV. 11 - Popolazione residente in età da 14 anni in poi non occupata, per sesso e numero di ore lavorate**

ORE LAVORATE	DISOCCUPATI IN CERCA DI NUOVA OCCUPAZIONE		IN CERCA DI PRIMA OCCUPAZIONE		CASALINGHE	STUDENTI		RITIRATI DAL LAVORO		IN ALTRA CONDIZIONE NON PROFESSIONALE		TOTALE	
	MF	M	MF	M		MF	M	MF	M	MF	M	MF	M
Meno di 15	60	30	32	22	93	25	11	101	66	21	12	332	141
Da 15 a 24	142	77	27	19	71	18	11	122	88	17	12	397	207
Da 25 a 34	78	42	34	16	99	68	36	90	72	14	12	383	178
Da 35 a 39	92	40	17	12	45	25	13	35	25	6	4	220	94
40	719	556	67	55	126	21	10	61	47	29	24	1.023	692
Oltre 40	382	297	79	64	380	33	17	70	53	26	20	970	451
<b>TOTALE</b>	<b>1.473</b>	<b>1.042</b>	<b>256</b>	<b>188</b>	<b>814</b>	<b>190</b>	<b>98</b>	<b>479</b>	<b>351</b>	<b>113</b>	<b>84</b>	<b>3.325</b>	<b>1.763</b>

TAV. 12 - Popolazione residente in età da 19 anni in poi per sesso,

CONDIZIONE NELL'OTTOBRE 1981	LUOGO DI RESIDENZA													
	STESSO COMUNE DI RESIDENZA						ALTRO COMUNE DELLA STESSA PROVINCIA DI RESIDENZA						ALTRA PROVIN REGIONE	
	CONDIZIONE PROFESSIONALE 1976				CONDIZIONE NON PROFESSIO- NALE '76	TOTALE	CONDIZIONE PROFESSIONALE 1976				CONDIZIONE NON PROFESSIO- NALE '76	TOTALE	CONDIZIONE PRO	
	Agricol- tura	Industrie	Altre attività	Disoc- cupati			Agricol- tura	Industrie	Altre attività	Disoc- cupati			Agricol- tura	Industrie
<b>T O</b>														
<b>Cond. professionale</b>	<b>10.858</b>	<b>11.991</b>	<b>30.398</b>	<b>5.344</b>	<b>11.945</b>	<b>70.536</b>	<b>125</b>	<b>390</b>	<b>1.361</b>	<b>133</b>	<b>555</b>	<b>2.564</b>	<b>81</b>	<b>196</b>
<b>OCCUPATI</b>	10.048	10.953	29.268	2.838	9.921	63.028	117	371	1.321	98	487	2.394	75	187
Agricoltura	9.028	282	1.344	451	1.195	12.300	83	7	11	9	38	148	49	4
Industrie	474	9.465	4.972	1.120	2.590	18.621	8	320	127	18	53	526	6	130
Altre attività	546	1.206	22.952	1.267	6.136	32.107	26	44	1.183	71	396	1.720	20	53
<b>DISOCCUPATI</b>	810	1.038	1.130	2.506	2.024	7.508	8	19	40	35	68	170	6	9
<b>Cond. non professionale</b>	<b>2.957</b>	<b>998</b>	<b>3.583</b>	<b>683</b>	<b>91.742</b>	<b>99.963</b>	<b>35</b>	<b>15</b>	<b>138</b>	<b>32</b>	<b>1.718</b>	<b>1.938</b>	<b>29</b>	<b>16</b>
<b>TOTALE</b>	<b>13.815</b>	<b>12.989</b>	<b>33.981</b>	<b>6.027</b>	<b>103.687</b>	<b>170.499</b>	<b>160</b>	<b>405</b>	<b>1.499</b>	<b>165</b>	<b>2.273</b>	<b>4.502</b>	<b>110</b>	<b>212</b>
<b>M A</b>														
<b>Cond. professionale</b>	<b>8.961</b>	<b>11.179</b>	<b>20.211</b>	<b>3.798</b>	<b>6.416</b>	<b>50.565</b>	<b>93</b>	<b>362</b>	<b>916</b>	<b>58</b>	<b>234</b>	<b>1.663</b>	<b>73</b>	<b>181</b>
<b>OCCUPATI</b>	8.441	10.188	19.354	2.097	5.284	45.364	91	343	892	45	212	1.583	68	172
Agricoltura	7.552	265	1.252	357	763	10.189	60	5	8	3	11	87	43	3
Industrie	438	8.838	4.562	1.050	2.112	17.000	8	296	119	17	44	484	6	124
Altre attività	451	1.085	13.540	690	2.409	18.175	23	42	765	25	157	1.012	19	45
<b>DISOCCUPATI</b>	520	991	857	1.701	1.132	5.201	2	19	24	13	22	80	5	9
<b>Cond. non professionale</b>	<b>2.117</b>	<b>869</b>	<b>2.180</b>	<b>402</b>	<b>26.094</b>	<b>31.662</b>	<b>19</b>	<b>5</b>	<b>46</b>	<b>5</b>	<b>248</b>	<b>323</b>	<b>23</b>	<b>13</b>
<b>TOTALE</b>	<b>11.078</b>	<b>12.048</b>	<b>22.391</b>	<b>4.200</b>	<b>32.510</b>	<b>82.227</b>	<b>112</b>	<b>367</b>	<b>962</b>	<b>63</b>	<b>482</b>	<b>1.986</b>	<b>96</b>	<b>194</b>
<b>F E M</b>														
<b>Cond. professionale</b>	<b>1.897</b>	<b>812</b>	<b>10.187</b>	<b>1.546</b>	<b>5.529</b>	<b>19.971</b>	<b>32</b>	<b>28</b>	<b>445</b>	<b>75</b>	<b>321</b>	<b>901</b>	<b>8</b>	<b>15</b>
<b>OCCUPATI</b>	1.607	765	9.914	741	4.637	17.664	26	28	429	53	275	811	7	15
Agricoltura	1.476	17	92	94	432	2.111	23	2	3	6	27	61	6	1
Industrie	36	627	410	70	478	1.621	—	24	8	1	9	42	—	6
Altre attività	95	121	9.412	577	3.727	13.932	3	2	418	46	239	708	1	8
<b>DISOCCUPATI</b>	290	47	273	805	892	2.307	6	—	16	22	46	90	1	—
<b>Cond. non professionale</b>	<b>840</b>	<b>129</b>	<b>1.403</b>	<b>281</b>	<b>65.648</b>	<b>68.301</b>	<b>16</b>	<b>10</b>	<b>92</b>	<b>27</b>	<b>1.470</b>	<b>1.615</b>	<b>6</b>	<b>3</b>
<b>TOTALE</b>	<b>2.737</b>	<b>941</b>	<b>11.590</b>	<b>1.827</b>	<b>71.177</b>	<b>88.272</b>	<b>48</b>	<b>38</b>	<b>537</b>	<b>102</b>	<b>1.791</b>	<b>2.516</b>	<b>14</b>	<b>18</b>

## luogo di residenza nel 1976, condizione nel 1976 e nel 1981

NELL'OTTOBRE 1976																TOTALE
CIA DELLA STESSA DI RESIDENZA				PROVINCIA DI ALTRA REGIONE						ESTERO						
FESSIONALE 1976		CONDIZIONE NON PROFESSIONALE '76	TOTALE	CONDIZIONE PROFESSIONALE 1976				CONDIZIONE NON PROFESSIONALE '76	TOTALE	CONDIZIONE PROFESSIONALE 1976				CONDIZIONE NON PROFESSIONALE '76	TOTALE	
Altre attività	Disoccupati			Agricoltura	Industrie	Altre attività	Disoccupati			Agricoltura	Industrie	Altre attività	Disoccupati			
816	74	492	1.659	73	455	1.121	75	452	2.176	33	690	287	29	67	1.106	78.041
791	55	453	1.561	55	356	1.007	49	403	1.870	27	538	227	14	57	863	69.716
20	1	12	86	40	24	28	5	19	116	22	47	11	3	4	87	12.737
62	20	37	255	6	240	111	13	44	414	2	399	81	7	23	512	20.328
709	34	404	1.220	9	92	868	31	340	1.340	3	92	135	4	30	264	36.651
25	19	39	98	18	99	114	26	49	306	6	152	60	15	10	243	8.325
149	10	1.313	1.517	24	96	179	16	1.239	1.554	4	209	92	7	683	995	105.967
965	84	1.805	3.176	97	551	1.300	91	1.691	3.730	37	899	379	36	750	2.101	184.008
<b>SCHI</b>																
588	50	269	1.161	68	427	871	45	263	1.674	29	639	249	25	42	984	56.047
579	38	253	1.110	51	342	792	30	238	1.453	23	503	198	12	34	770	50.280
18	1	10	75	38	23	25	4	15	105	19	43	10	3	1	76	10.532
60	19	31	240	6	233	106	13	37	395	2	380	81	6	18	487	18.606
501	18	212	795	7	86	661	13	186	953	2	80	107	3	15	207	21.142
9	12	16	51	17	85	79	15	25	221	6	136	51	13	8	214	5.767
62	5	298	401	18	51	55	5	298	427	4	95	41	2	170	312	33.125
650	55	567	1.562	86	478	926	50	561	2.101	33	734	290	27	212	1.296	89.172
<b>MINE</b>																
228	24	223	498	5	28	250	30	189	502	4	51	38	4	25	122	21.994
212	17	200	451	4	14	215	19	165	417	4	35	29	2	23	93	19.436
2	—	2	11	2	1	3	1	4	11	3	4	1	—	3	11	2.205
2	1	6	15	—	7	5	—	7	19	—	19	—	1	5	25	1.722
208	16	192	425	2	6	207	18	154	387	1	12	28	1	15	57	15.509
16	7	23	47	1	14	35	11	24	85	—	16	9	2	2	29	2.558
87	5	1.015	1.116	6	45	124	11	941	1.127	—	114	51	5	513	683	72.842
315	29	1.238	1.614	11	73	374	41	1.130	1.629	4	165	89	9	538	805	94.836

**TAV. 13 - Stranieri residenti per classe di età e sesso; condizione professionale per settore di attività economica e posizione nella professione; condizione non professionale**

CONDIZIONI	CLASSI DI ETÀ (anni)											TOTALE
	Meno di 5	5-9	10-14	15-19	20-24	25-29	30-34	35-44	45-54	55-64	65 e più	
<b>A — MASCHI</b>												
<b>Condizione professionale</b>	—	—	—	1	2	3	7	4	2	1	1	21
AGRICOLTURA	—	—	—	1	—	—	—	—	1	—	—	2
Indipendenti	—	—	—	—	—	—	—	—	—	—	—	—
Dipendenti	—	—	—	1	—	—	—	—	1	—	—	2
- di cui operai e assimilati	—	—	—	1	—	—	—	—	1	—	—	2
INDUSTRIE	—	—	—	—	1	1	3	2	—	1	—	8
Indipendenti	—	—	—	—	—	—	1	—	—	—	—	1
Dipendenti	—	—	—	—	1	1	2	2	—	1	—	7
- di cui operai e assimilati	—	—	—	—	1	—	—	1	—	1	—	3
COMMERCIO	—	—	—	—	1	1	3	—	1	—	—	6
Indipendenti	—	—	—	—	1	1	1	—	1	—	—	4
Dipendenti	—	—	—	—	—	—	2	—	—	—	—	2
- di cui operai e assimilati	—	—	—	—	—	—	2	—	—	—	—	2
ALTRE ATTIVITA'	—	—	—	—	—	1	1	2	—	—	1	5
Indipendenti	—	—	—	—	—	—	—	—	—	—	—	—
Dipendenti	—	—	—	—	—	1	1	2	—	—	1	4
- di cui operai e assimilati	—	—	—	—	—	—	—	1	—	—	—	1
<b>Condizione non professionale</b>	13	14	10	4	2	—	2	2	—	1	3	51
In cerca di prima occupazione	—	—	3	1	2	—	1	—	—	—	—	7
Scolari e studenti	—	12	7	2	—	—	1	—	—	—	—	22
Ritirati dal lavoro	—	—	—	—	—	—	—	—	—	—	3	3
Altri	13	2	—	1	—	—	—	2	—	1	—	19
<b>TOTALE</b>	<b>13</b>	<b>14</b>	<b>10</b>	<b>5</b>	<b>4</b>	<b>3</b>	<b>9</b>	<b>6</b>	<b>2</b>	<b>2</b>	<b>4</b>	<b>72</b>
<b>B — FEMMINE</b>												
<b>Condizione professionale</b>	—	—	—	2	1	2	2	3	1	1	—	12
AGRICOLTURA	—	—	—	—	—	—	1	1	—	—	—	2
Indipendenti	—	—	—	—	—	—	—	1	—	—	—	1
Dipendenti	—	—	—	—	—	—	1	—	—	—	—	1
- di cui operai e assimilati	—	—	—	—	—	—	1	—	—	—	—	1
INDUSTRIE	—	—	—	—	—	—	—	—	—	—	—	—
Indipendenti	—	—	—	—	—	—	—	—	—	—	—	—
Dipendenti	—	—	—	—	—	—	—	—	—	—	—	—
- di cui operai e assimilati	—	—	—	—	—	—	—	—	—	—	—	—
COMMERCIO	—	—	—	1	—	2	—	—	—	1	—	4
Indipendenti	—	—	—	—	—	—	—	—	—	—	—	—
Dipendenti	—	—	—	1	—	2	—	—	—	1	—	4
- di cui operai e assimilati	—	—	—	1	—	2	—	—	—	1	—	4
ALTRE ATTIVITA'	—	—	—	1	1	—	1	2	1	—	—	6
Indipendenti	—	—	—	—	—	—	1	—	—	—	—	1
Dipendenti	—	—	—	1	1	—	—	2	1	—	—	5
- di cui operai e assimilati	—	—	—	1	1	—	—	2	—	—	—	4
<b>Condizione non professionale</b>	20	16	5	7	9	12	13	12	7	4	7	112
In cerca di prima occupazione	—	—	—	3	4	—	—	12	1	—	—	8
Scolari e studenti	—	11	5	2	2	—	1	—	—	—	—	21
Casalinghe	—	—	—	1	3	11	8	10	5	2	5	45
Ritirati dal lavoro	—	—	—	—	—	—	—	—	1	2	1	4
Altri	20	5	—	1	—	1	4	2	—	—	1	34
<b>TOTALE</b>	<b>20</b>	<b>16</b>	<b>5</b>	<b>9</b>	<b>10</b>	<b>14</b>	<b>15</b>	<b>15</b>	<b>8</b>	<b>5</b>	<b>7</b>	<b>124</b>
<b>C — TOTALE</b>												
<b>Condizione professionale</b>	—	—	—	3	3	5	9	7	3	2	1	33
AGRICOLTURA	—	—	—	1	—	—	1	1	1	—	—	4
Indipendenti	—	—	—	—	—	—	—	1	—	—	—	1
Dipendenti	—	—	—	1	—	—	1	—	1	—	—	3
- di cui operai e assimilati	—	—	—	1	—	—	1	—	1	—	—	3
INDUSTRIE	—	—	—	—	1	1	3	2	—	1	—	8
Indipendenti	—	—	—	—	—	—	1	—	—	—	—	1
Dipendenti	—	—	—	—	1	1	2	2	—	1	—	7
- di cui operai e assimilati	—	—	—	—	1	—	—	1	—	1	—	3
COMMERCIO	—	—	—	1	1	3	3	—	1	1	—	10
Indipendenti	—	—	—	—	1	1	1	—	1	—	—	4
Dipendenti	—	—	—	1	—	2	2	—	—	1	—	6
- di cui operai e assimilati	—	—	—	1	—	2	2	—	—	1	—	6
ALTRE ATTIVITA'	—	—	—	1	1	1	2	4	1	—	1	11
Indipendenti	—	—	—	—	—	—	1	—	—	—	—	2
Dipendenti	—	—	—	1	1	1	1	4	1	—	—	9
- di cui operai e assimilati	—	—	—	1	1	—	—	3	—	—	—	5
<b>Condizione non professionale</b>	33	30	15	11	11	12	15	14	7	5	10	163
In cerca di prima occupazione	—	—	3	4	6	—	1	—	1	—	—	15
Scolari e studenti	—	23	12	4	2	—	2	—	—	—	—	43
Casalinghe	—	—	—	1	3	11	8	10	5	2	5	45
Ritirati dal lavoro	—	—	—	—	—	—	—	—	1	2	4	7
Altri	33	7	—	2	—	1	4	4	—	1	1	53
<b>TOTALE</b>	<b>33</b>	<b>30</b>	<b>15</b>	<b>14</b>	<b>14</b>	<b>17</b>	<b>24</b>	<b>21</b>	<b>10</b>	<b>7</b>	<b>11</b>	<b>196</b>

TAV. 14 - Famiglie residenti per ampiezza e tipo della famiglia

TIPO DELLA FAMIGLIA	FAMIGLIE CON COMPONENTI									
	1	2	3	4	5	6	7 e più		TOTALE	
							Famiglie	Componenti	Famiglie	Componenti
<b>A - FAMIGLIE IN COMPLESSO</b>										
Tipo A	14.455	153	12	3	—	—	—	—	14.623	14.809
Tipo B	—	8.572	35	4	—	—	—	—	8.611	17.265
Tipo C	—	3.168	11.671	13.586	9.029	4.649	4.816	38.336	46.919	207.068
C1	—	—	9.802	12.540	8.423	4.399	4.563	36.345	39.727	184.420
C2	—	645	430	243	122	51	66	532	1.557	5.000
C3	—	2.523	1.439	803	484	199	187	1.459	5.635	17.648
Tipo D	—	2.708	1.726	1.265	1.151	751	999	8.081	8.600	33.996
D1	—	—	374	55	16	1	4	42	450	1.470
D1.1	—	—	124	21	3	—	1	7	149	478
D1.2	—	—	250	34	13	1	3	35	301	992
D2	—	—	—	435	717	538	782	6.319	2.472	14.872
D2.1	—	—	—	176	376	244	354	2.856	1.150	6.904
D2.2	—	—	—	259	341	294	428	3.463	1.322	7.968
D3	—	—	186	198	175	92	100	797	751	3.574
D3.1	—	—	18	26	19	13	20	168	96	499
D3.2	—	—	168	172	156	79	80	629	655	3.075
D4	—	—	243	238	126	70	84	679	761	3.410
D4.1	—	—	46	39	25	16	24	196	150	711
D4.2	—	—	197	199	101	54	60	483	611	2.699
D5	—	—	83	1	1	—	—	—	85	258
D6	—	58	—	—	—	—	—	—	58	116
D7	—	497	5	—	—	—	—	—	502	1.009
D8	—	—	—	—	—	—	—	—	—	—
D9	—	2.153	835	338	116	50	29	244	3.521	9.287
<b>TOTALE</b>	<b>14.455</b>	<b>14.601</b>	<b>13.444</b>	<b>14.858</b>	<b>10.180</b>	<b>5.400</b>	<b>5.815</b>	<b>46.417</b>	<b>78.753</b>	<b>273.138</b>
<b>B - FAMIGLIE CON MEMBRI AGGREGATI</b>										
Tipo A	—	153	12	3	—	—	—	—	168	354
Tipo B	—	—	35	4	—	—	—	—	39	121
Tipo C	—	—	50	53	46	21	37	301	207	1.019
C1	—	—	—	29	29	13	24	191	95	530
C2	—	—	32	17	13	7	8	66	77	337
C3	—	—	18	7	4	1	5	44	35	152
Tipo D	—	—	24	20	10	5	10	88	69	320
D1	—	—	—	4	—	—	—	—	4	16
D1.1	—	—	—	2	—	—	—	—	2	8
D1.2	—	—	—	2	—	—	—	—	2	8
D2	—	—	—	—	3	3	7	64	13	97
D2.1	—	—	—	—	3	2	4	35	9	62
D2.2	—	—	—	—	—	1	3	29	4	35
D3	—	—	—	1	1	2	1	8	5	29
D3.1	—	—	—	—	—	—	—	1	1	8
D3.2	—	—	—	1	1	2	—	8	4	21
D4	—	—	—	—	1	—	2	16	3	21
D4.1	—	—	—	—	—	—	1	9	1	9
D4.2	—	—	—	—	1	—	1	7	2	12
D5	—	—	—	1	1	—	—	—	2	9
D6	—	—	—	—	—	—	—	—	—	—
D7	—	—	5	—	—	—	—	—	—	—
D8	—	—	—	—	—	—	—	—	5	15
D9	—	—	19	14	4	—	—	—	37	133
<b>TOTALE</b>	<b>—</b>	<b>153</b>	<b>121</b>	<b>80</b>	<b>56</b>	<b>26</b>	<b>47</b>	<b>389</b>	<b>483</b>	<b>1.814</b>
<b>C - FAMIGLIE SENZA MEMBRI AGGREGATI</b>										
Tipo A	14.455	—	—	—	—	—	—	—	14.455	14.455
Tipo B	—	8.572	—	—	—	—	—	—	8.572	17.144
Tipo C	—	3.168	11.621	13.533	8.983	4.628	4.779	38.035	46.712	206.049
C1	—	—	9.802	12.511	8.394	4.386	4.539	36.154	39.632	183.890
C2	—	645	398	226	109	44	58	466	1.480	4.663
C3	—	2.523	1.421	796	480	198	182	1.415	5.600	17.496
Tipo D	—	2.708	1.702	1.245	1.141	746	989	7.993	8.531	33.676
D1	—	—	374	51	16	1	4	42	446	1.454
D1.1	—	—	124	19	3	—	1	7	147	470
D1.2	—	—	250	32	13	1	3	35	299	984
D2	—	—	—	435	714	535	775	6.255	2.459	14.775
D2.1	—	—	—	176	373	242	350	2.821	1.141	6.842
D2.2	—	—	—	259	341	293	425	3.434	1.318	7.933
D3	—	—	186	197	174	90	99	789	746	3.545
D3.1	—	—	18	26	19	13	19	160	95	491
D3.2	—	—	168	171	155	77	80	629	651	3.054
D4	—	—	243	238	125	70	82	663	758	3.389
D4.1	—	—	46	39	25	16	23	187	149	702
D4.2	—	—	197	199	100	54	59	476	609	2.687
D5	—	—	83	—	—	—	—	—	83	249
D6	—	58	—	—	—	—	—	—	58	116
D7	—	497	—	—	—	—	—	—	497	994
D8	—	—	—	—	—	—	—	—	—	—
D9	—	2.153	816	324	112	50	29	244	3.484	9.154
<b>TOTALE</b>	<b>14.455</b>	<b>14.448</b>	<b>13.323</b>	<b>14.778</b>	<b>10.124</b>	<b>5.374</b>	<b>5.768</b>	<b>46.028</b>	<b>78.270</b>	<b>271.324</b>

**TAV. 15 - Famiglie residenti con almeno un nucleo familiare, per tipo del nucleo e ampiezza della famiglia**

TIPO DEL NUCLEO	FAMIGLIE CON COMPONENTI								
	2	3	4	5	6	7 e più		TOTALE	
						Famiglie	Componenti	Famiglie	Componenti
Coniugi	8.572	465	64	32	12	5	49	9.150	19.076
Coniugi e figli	—	9.829	12.971	9.125	4.926	5.344	42.657	42.195	199.209
Padre e figli	648	605	439	296	142	166	1.329	2.296	8.528
Madre e figli	2.918	1.673	1.023	607	268	270	2.130	6.759	21.720

**TAV. 16 - Famiglie residenti per tipo di famiglia e di componenti**

TIPO DELLA FAMIGLIA	FAMIGLIE	COMPONENTI											
		CAPO FAMIGLIA DI CENSIMENTO, PARENTI E AFFINI							MEMBRI AGGREGATI		TOTALE		
		CAPO FAMIGLIA DI CENSIMENTO		CONIUGE	FIGLI		ALTRI PARENTI E AFFINI	TOTALE		TOTALE	di cui addetti ai servizi della famiglia	TOTALE	
		M	F		TOTALE	di cui celibi o nubili		MF	M			MF	M
<b>Tipo A</b>	<b>14.623.</b>	<b>6.144</b>	<b>8.479</b>	—	—	—	—	<b>14.623</b>	<b>6.144</b>	<b>186</b>	<b>21</b>	<b>14.809</b>	<b>6.171</b>
<b>Tipo B</b>	<b>8.611</b>	<b>8.580</b>	<b>31</b>	<b>8.611</b>	—	—	—	<b>17.222</b>	<b>8.611</b>	<b>43</b>	<b>12</b>	<b>17.265</b>	<b>8.620</b>
<b>Tipo C</b>	<b>46.919</b>	<b>41.198</b>	<b>5.721</b>	<b>39.727</b>	<b>120.197</b>	<b>119.646</b>	—	<b>206.843</b>	<b>105.001</b>	<b>225</b>	<b>32</b>	<b>207.068</b>	<b>105.063</b>
C 1	39.727	39.641	86	39.727	104.868	104.616	—	184.322	95.504	98	23	184.420	95.534
C 2	1.557	1.557	—	—	3.351	3.181	—	4.908	3.152	92	6	5.000	3.160
C 3	5.635	—	5.635	—	11.978	11.849	—	17.613	6.345	35	3	17.648	6.369
<b>Tipo D</b>	<b>8.600</b>	<b>5.719</b>	<b>2.881</b>	<b>2.922</b>	<b>10.738</b>	<b>10.520</b>	<b>11.660</b>	<b>33.920</b>	<b>15.004</b>	<b>76</b>	<b>13</b>	<b>33.996</b>	<b>15.029</b>
D 1	450	449	1	450	—	—	566	1.466	669	4	2	1.470	671
D 1.1	149	149	—	149	—	—	178	476	192	2	—	478	194
D 1.2	301	300	1	301	—	—	388	990	477	2	2	992	477
D 2	2.472	2.467	5	2.472	7.072	6.961	2.843	14.859	7.161	13	4	14.872	7.164
D 2.1	1.150	1.148	2	1.150	3.294	3.288	1.301	6.895	3.209	9	2	6.904	3.211
D 2.2	1.322	1.319	3	1.322	3.778	3.673	1.542	7.964	3.952	4	2	7.968	3.953
D 3	751	751	—	—	1.931	1.899	884	3.566	1.950	8	—	3.574	1.951
D 3.1	96	96	—	—	268	261	134	498	262	1	—	499	262
D 3.2	655	655	—	—	1.663	1.638	750	3.068	1.688	7	—	3.075	1.689
D 4	761	—	761	—	1.735	1.660	911	3.407	1.235	3	—	3.410	1.237
D 4.1	150	—	150	—	361	350	199	710	255	1	—	711	256
D 4.2	611	—	611	—	1.374	1.310	712	2.697	980	2	—	2.699	981
D 5	85	43	42	—	—	—	170	255	128	3	—	258	130
D 6	58	29	29	—	—	—	58	116	87	—	—	116	87
D 7	502	276	226	—	—	—	502	1.004	276	5	1	1.009	279
D 8	—	—	—	—	—	—	—	—	—	—	—	—	—
D 9	3.521	1.704	1.817	—	—	—	5.726	9.247	3.498	40	6	9.287	3.510
<b>TOTALE</b>	<b>78.753</b>	<b>61.641</b>	<b>17.112</b>	<b>51.260</b>	<b>130.935</b>	<b>130.166</b>	<b>11.660</b>	<b>272.608</b>	<b>134.760</b>	<b>530</b>	<b>78</b>	<b>273.138</b>	<b>134.883</b>



**TAV. 17 - Famiglie residenti per ampiezza, stato civile, classe di età e sesso del capo famiglia di censimento****A — TOTALE**

STATO CIVILE E CLASSE DI ETÀ DEL CAPO FAMIGLIA	FAMIGLIE CON COMPONENTI											
	1		2	3	4	5	6	7 e più		TOTALE		COMPONENTI
	TOTALE	di cui non coabitante						Famiglie	Componenti	FAMIGLIE		
			Numero	di cui con figli								
<b>Celibi e nubili</b>	<b>7.991</b>	<b>5.703</b>	<b>2.425</b>	<b>952</b>	<b>385</b>	<b>144</b>	<b>57</b>	<b>41</b>	<b>337</b>	<b>11.995</b>	<b>416</b>	<b>18.636</b>
Meno di 20	57	20	12	5	3	3	4	—	—	84	7	147
20-24	423	140	62	51	29	17	6	9	78	597	47	1.015
25-29	664	263	121	73	46	17	10	8	68	939	70	1.522
30-34	676	352	160	78	39	22	3	5	41	983	44	1.555
35-39	519	318	157	63	34	14	3	2	17	792	36	1.263
40-44	500	352	174	81	29	5	2	6	51	797	39	1.295
45-49	684	538	220	94	35	13	4	2	14	1.052	30	1.649
50-54	806	648	283	104	35	11	8	2	7	1.248	32	1.934
55-59	898	748	303	118	46	12	10	4	29	1.391	31	2.191
60-64	597	499	222	72	24	9	1	1	9	926	17	1.413
65-69	669	558	226	70	28	11	2	1	8	1.007	18	1.518
70-74	625	545	218	60	22	7	2	1	8	935	23	1.384
75 e piu'	873	722	267	83	15	3	2	1	7	1.244	22	1.750
<b>Coniugati</b>	<b>877</b>	<b>630</b>	<b>9.094</b>	<b>10.640</b>	<b>13.385</b>	<b>9.407</b>	<b>5.066</b>	<b>5.500</b>	<b>43.899</b>	<b>53.969</b>	<b>43.740</b>	<b>225.855</b>
Meno di 20	2	—	7	11	2	1	—	1	8	24	16	70
20-24	42	19	296	331	59	9	1	3	21	741	428	1.935
25-29	84	41	939	1.590	797	129	24	5	41	3.568	2.578	10.750
30-34	97	54	709	1.845	2.140	752	145	50	372	5.738	4.934	20.612
35-39	66	43	421	884	2.381	1.327	434	267	2.043	5.780	5.298	24.366
40-44	56	41	309	556	1.830	1.619	839	707	5.503	5.916	5.534	28.294
45-49	78	52	328	504	1.336	1.442	1.003	1.189	9.544	5.880	5.440	30.362
50-54	82	68	424	608	1.222	1.341	911	1.362	11.111	5.950	5.417	30.924
55-59	80	65	656	811	1.094	1.142	773	949	7.616	5.505	4.733	26.165
60-64	61	49	667	783	780	597	392	444	3.542	3.724	2.946	15.743
65-69	75	64	1.036	865	729	506	292	281	2.232	3.784	2.615	14.172
70-74	70	63	1.367	831	502	291	139	153	1.177	3.353	1.868	10.771
75 e piu'	84	71	1.935	1.021	513	251	113	89	689	4.006	1.933	11.691
<b>Separati legalmente</b>	<b>191</b>	<b>146</b>	<b>105</b>	<b>75</b>	<b>43</b>	<b>24</b>	<b>9</b>	<b>10</b>	<b>76</b>	<b>457</b>	<b>231</b>	<b>1.048</b>
Meno di 20	—	—	—	—	—	—	—	—	—	—	—	—
20-24	4	—	5	—	—	—	—	—	—	9	5	14
25-29	14	11	20	10	5	—	—	—	—	49	33	104
30-34	24	15	14	15	8	5	1	—	—	67	39	160
35-39	23	14	7	16	11	6	2	5	40	70	44	211
40-44	22	18	15	5	7	3	4	—	—	56	29	134
45-49	21	17	9	10	2	5	—	2	14	49	25	116
50-54	16	13	10	8	2	4	2	3	22	45	24	122
55-59	16	13	10	5	4	1	—	—	—	36	13	72
60-64	15	13	6	2	1	—	—	—	—	24	9	37
65-69	10	8	4	2	2	—	—	—	—	18	5	32
70-74	14	14	1	1	1	—	—	—	—	17	2	23
75 e piu'	12	10	4	1	—	—	—	—	—	17	3	23
<b>Vedovi</b>	<b>5.349</b>	<b>4.426</b>	<b>2.948</b>	<b>1.765</b>	<b>1.040</b>	<b>602</b>	<b>265</b>	<b>264</b>	<b>2.105</b>	<b>12.233</b>	<b>6.474</b>	<b>27.405</b>
Meno di 20	1	1	—	1	—	—	—	—	—	2	1	4
20-24	2	2	6	—	1	—	—	—	—	9	7	18
25-29	5	3	11	7	2	—	1	—	—	26	21	62
30-34	7	6	10	25	11	10	5	—	—	68	58	226
35-39	17	11	22	39	32	26	8	8	71	152	135	555
40-44	16	12	31	67	53	48	24	31	242	270	250	1.117
45-49	36	32	71	95	97	65	35	45	383	444	404	1.769
50-54	88	73	168	145	136	84	49	67	535	737	632	2.652
55-59	248	205	274	227	158	94	57	44	352	1.102	823	3.273
60-64	364	310	294	213	132	78	23	33	253	1.137	727	2.900
65-69	726	614	419	246	119	51	27	11	84	1.599	817	3.279
70-74	1.104	942	559	222	110	58	13	10	74	2.076	895	3.770
75 e piu'	2.735	2.215	1.083	478	189	88	23	15	111	4.611	1.704	7.780
<b>Divorziati</b>	<b>47</b>	<b>41</b>	<b>29</b>	<b>12</b>	<b>5</b>	<b>3</b>	<b>3</b>	<b>—</b>	<b>—</b>	<b>99</b>	<b>42</b>	<b>194</b>
Meno di 20	—	—	—	—	—	—	—	—	—	—	—	—
20-24	2	1	4	—	—	—	—	—	—	6	4	10
25-29	1	1	2	—	2	—	—	—	—	5	4	13
30-34	2	2	1	2	1	—	1	—	—	7	4	20
35-39	2	2	3	2	—	1	—	—	—	8	5	19
40-44	7	6	6	2	2	—	1	—	—	20	12	49
45-49	4	4	1	3	—	—	—	—	—	8	4	15
50-54	9	7	5	1	—	—	—	—	—	15	2	22
55-59	10	9	—	1	—	—	—	—	—	12	2	19
60-64	4	4	1	—	—	—	—	—	—	5	1	6
65-69	4	4	2	1	—	—	—	—	—	7	2	11
70-74	2	1	4	—	—	—	—	—	—	6	2	10
75 e piu'	—	—	—	—	—	—	—	—	—	—	—	—
<b>TOTALE</b>	<b>14.455</b>	<b>10.946</b>	<b>14.601</b>	<b>13.444</b>	<b>14.858</b>	<b>10.180</b>	<b>5.400</b>	<b>5.815</b>	<b>46.417</b>	<b>78.753</b>	<b>50.903</b>	<b>273.138</b>
Meno di 20	60	21	19	17	5	4	4	1	8	110	24	221
20-24	471	161	369	382	89	26	7	12	99	1.356	487	2.982
25-29	769	319	1.095	1.680	850	146	35	13	109	4.588	2.706	12.448
30-34	805	428	895	1.963	2.200	789	154	55	413	6.861	5.079	22.566
35-39	627	388	608	1.004	2.459	1.373	448	282	2.171	6.801	5.517	26.415
40-44	596	425	532	711	1.919	1.676	869	744	5.796	7.047	5.857	30.859
45-49	826	645	634	705	1.472	1.527	1.043	1.238	9.955	7.445	5.911	33.945
50-54	996	806	886	868	1.395	1.440	970	1.433	11.675	7.988	6.109	35.647
55-59	1.251	1.038	1.248	1.162	1.302	1.249	840	997	7.997	8.049	5.602	31.723
60-64	1.047	880	1.189	1.071	937	684	417	478	3.804	5.823	3.701	20.112
65-69	1.484	1.248	1.686	1.183	878	568	321	293	2.324	6.413	3.456	19.007
70-74	1.817	1.568	2.147	1.115	635	356	154	164	1.259	6.388	2.790	15.959
75 e piu'	3.706	3.019	3.293	1.583	717	342	138	105	807	9.884	3.664	21.254

## segue TAV. 17 — Famiglie residenti per ampiezza, stato civile, classe di età e sesso del capo famiglia di censimento

## B — MASCHI

STATO CIVILE E CLASSE DI ETÀ DEL CAPO FAMIGLIA	FAMIGLIE CON COMPONENTI											
	1		2	3	4	5	6	7 e più		TOTALE		
	TOTALE	di cui non coabitante						Famiglie	Componenti	FAMIGLIE		COMPONENTI
			Numero	di cui con figli								
<b>Celibi</b>	<b>4.225</b>	<b>2.930</b>	<b>1.096</b>	<b>517</b>	<b>240</b>	<b>99</b>	<b>37</b>	<b>30</b>	<b>247</b>	<b>6.244</b>	<b>162</b>	<b>9.892</b>
Meno di 20	37	12	7	3	3	2	3	—	—	55	3	100
20-24	279	78	29	41	21	13	4	9	78	396	22	711
25-29	441	172	60	44	34	12	6	5	44	602	31	969
30-34	424	226	93	44	19	11	—	2	15	593	16	888
35-39	344	219	76	39	21	13	3	—	—	496	16	780
40-44	331	236	92	46	15	4	1	5	43	494	14	782
45-49	409	337	121	55	21	7	2	2	14	617	10	961
50-54	448	364	135	62	23	7	7	1	7	683	13	1.080
55-59	438	369	130	54	28	8	8	3	22	669	11	1.082
60-64	257	225	83	31	14	8	—	1	9	394	7	621
65-69	282	237	98	30	19	7	1	1	8	438	6	693
70-74	233	210	84	29	15	6	1	—	—	368	6	584
75 e piu'	302	245	88	39	7	1	1	1	7	439	7	641
<b>Coniugati</b>	<b>545</b>	<b>388</b>	<b>8.804</b>	<b>10.431</b>	<b>13.235</b>	<b>9.306</b>	<b>5.017</b>	<b>5.443</b>	<b>43.455</b>	<b>52.781</b>	<b>43.031</b>	<b>222.473</b>
Meno di 20	—	—	6	11	2	1	—	1	8	21	15	66
20-24	17	8	275	319	58	9	—	1	7	680	395	1.814
25-29	52	22	898	1.561	780	126	22	5	41	3.444	2.500	10.454
30-34	67	39	680	1.815	2.119	745	142	49	365	5.617	4.851	20.290
35-39	52	32	400	856	2.352	1.314	429	262	2.001	5.665	5.203	23.973
40-44	45	32	293	544	1.808	1.599	829	692	5.381	5.810	5.445	27.845
45-49	54	36	316	490	1.318	1.415	993	1.177	9.452	5.763	5.353	29.913
50-54	50	44	400	589	1.209	1.327	904	1.354	11.052	5.833	5.347	30.564
55-59	51	40	629	800	1.084	1.134	770	942	7.562	5.410	4.685	25.897
60-64	32	25	643	767	774	597	387	439	3.503	3.639	2.911	15.525
65-69	38	33	1.014	849	725	504	291	280	2.224	3.701	2.584	14.003
70-74	44	40	1.345	825	500	288	138	153	1.177	3.293	1.847	10.654
75 e piu'	43	37	1.905	1.005	506	247	111	88	682	3.905	1.895	11.475
<b>Separati legalmente</b>	<b>131</b>	<b>104</b>	<b>38</b>	<b>29</b>	<b>16</b>	<b>4</b>	<b>1</b>	<b>2</b>	<b>15</b>	<b>221</b>	<b>66</b>	<b>399</b>
Meno di 20	—	—	—	—	—	—	—	—	—	—	—	—
20-24	1	—	—	—	—	—	—	—	—	1	—	1
25-29	8	7	2	2	—	—	—	—	—	12	3	18
30-34	18	11	2	3	2	2	—	—	—	27	7	49
35-39	20	13	4	7	7	1	—	2	15	41	18	97
40-44	17	15	11	2	—	1	1	—	—	32	11	56
45-49	17	14	6	3	1	—	—	—	—	27	7	42
50-54	9	8	4	6	1	—	—	—	—	20	9	39
55-59	10	8	3	4	3	—	—	—	—	20	5	40
60-64	7	7	1	1	—	—	—	—	—	9	2	13
65-69	8	6	2	1	—	—	—	—	—	11	1	15
70-74	10	10	—	—	1	—	—	—	—	11	1	14
75 e piu'	6	5	3	1	—	—	—	—	—	10	2	15
<b>Vedovi</b>	<b>1.124</b>	<b>906</b>	<b>525</b>	<b>320</b>	<b>174</b>	<b>99</b>	<b>41</b>	<b>49</b>	<b>402</b>	<b>2.332</b>	<b>1.135</b>	<b>4.973</b>
Meno di 20	—	—	—	—	—	—	—	—	—	—	—	—
20-24	—	—	—	—	1	—	—	—	—	1	1	4
25-29	2	1	2	—	—	—	—	—	—	4	2	6
30-34	3	2	2	3	—	1	—	—	—	9	5	21
35-39	7	5	6	2	4	2	—	1	8	22	15	59
40-44	4	2	4	5	7	1	1	3	25	25	21	91
45-49	5	5	6	13	8	2	4	3	30	41	36	152
50-54	6	5	19	13	19	12	7	10	79	86	78	340
55-59	25	24	25	23	14	10	8	10	84	115	89	382
60-64	36	34	39	33	15	15	5	11	89	154	112	467
65-69	101	84	68	46	19	14	6	3	24	257	145	581
70-74	199	170	85	50	36	20	5	4	31	399	188	824
75 e piu'	736	574	269	132	51	22	5	4	32	1.219	443	2.046
<b>Divorziati</b>	<b>33</b>	<b>28</b>	<b>18</b>	<b>7</b>	<b>1</b>	<b>1</b>	<b>3</b>	<b>—</b>	<b>—</b>	<b>63</b>	<b>22</b>	<b>117</b>
Meno di 20	—	—	—	—	—	—	—	—	—	—	—	—
20-24	2	1	—	—	—	—	—	—	—	2	—	2
25-29	1	1	2	—	—	—	—	—	—	3	2	5
30-34	2	2	1	2	—	—	—	—	—	6	3	16
35-39	2	2	3	2	—	—	1	—	—	7	4	14
40-44	2	2	3	2	1	1	1	—	—	10	8	29
45-49	3	3	—	—	—	—	—	—	—	3	—	3
50-54	6	4	3	—	—	—	—	—	—	9	—	12
55-59	6	5	—	1	—	—	—	—	—	8	2	15
60-64	3	3	—	—	—	—	1	—	—	3	—	3
65-69	4	4	2	—	—	—	—	—	—	6	1	8
70-74	2	1	4	—	—	—	—	—	—	6	2	10
75 e piu'	—	—	—	—	—	—	—	—	—	—	—	—
<b>TOTALE</b>	<b>6.058</b>	<b>4.356</b>	<b>10.481</b>	<b>11.304</b>	<b>13.666</b>	<b>9.509</b>	<b>5.099</b>	<b>5.524</b>	<b>44.119</b>	<b>61.641</b>	<b>44.416</b>	<b>237.854</b>
Meno di 20	37	12	13	14	5	3	3	1	8	76	18	166
20-24	297	86	304	360	80	22	5	10	85	1.078	418	2.530
25-29	505	203	962	1.607	814	138	28	10	85	4.064	2.536	11.449
30-34	513	279	779	1.865	2.140	759	142	51	6249	6.249	4.881	21.253
35-39	425	271	487	906	2.384	1.330	433	265	2.024	6.230	5.255	24.925
40-44	399	287	403	599	1.830	1.605	832	700	5.449	6.388	5.495	28.788
45-49	487	394	452	563	1.349	1.425	1.000	1.182	9.496	6.458	5.414	31.097
50-54	516	424	558	670	1.252	1.346	918	1.365	11.138	6.625	5.447	32.026
55-59	530	445	790	881	1.129	1.152	786	955	7.668	6.223	4.790	27.413
60-64	338	296	766	832	804	620	393	451	3.601	4.204	3.034	16.641
65-69	432	363	1.182	926	763	525	298	284	2.256	4.410	2.736	15.295
70-74	490	434	1.516	904	552	314	144	157	1.208	4.077	2.043	12.084
75 e piu'	1.089	862	2.269	1.177	564	270	117	93	721	5.579	2.349	14.187

segue TAV. 17 — Famiglie residenti per ampiezza, stato civile, classe di età e sesso del capo famiglia di censimento

C — FEMMINE

STATO CIVILE E CLASSE DI ETÀ DEL CAPO FAMIGLIA	FAMIGLIE CON COMPONENTI											
	1		2	3	4	5	6	7 e più		TOTALE		
	TOTALE	di cui non coabitante						Famiglie	Componenti	FAMIGLIE		COMPONENTI
									Numero	di cui con figli		
<b>Nubili</b>	<b>3.766</b>	<b>2.773</b>	<b>1.329</b>	<b>435</b>	<b>145</b>	<b>45</b>	<b>20</b>	<b>11</b>	<b>90</b>	<b>5.751</b>	<b>254</b>	<b>8.744</b>
Meno di 20	20	8	5	2	—	1	1	—	—	29	4	47
20-24	144	62	33	10	8	4	2	—	—	201	25	304
25-29	223	91	61	29	12	5	4	3	24	337	39	553
30-34	252	126	67	34	20	11	3	3	26	390	28	667
35-39	175	99	81	24	13	1	—	2	17	296	20	483
40-44	169	116	82	35	14	1	1	1	8	303	25	513
45-49	275	201	99	39	14	6	2	—	—	435	20	688
50-54	358	284	148	42	12	4	1	—	—	565	19	854
55-59	460	379	173	64	18	4	2	1	7	722	20	1.109
60-64	340	274	139	41	10	1	1	—	—	532	10	792
65-69	387	321	128	40	9	4	1	—	—	569	12	825
70-74	392	335	134	31	7	1	1	1	8	567	17	800
75 e piu'	571	477	179	44	8	2	1	—	—	805	15	1.109
<b>Coniugate</b>	<b>332</b>	<b>242</b>	<b>290</b>	<b>209</b>	<b>150</b>	<b>101</b>	<b>49</b>	<b>57</b>	<b>444</b>	<b>1.188</b>	<b>709</b>	<b>3.382</b>
Meno di 20	2	—	1	—	—	—	—	—	—	3	1	4
20-24	25	11	21	12	1	—	—	2	14	61	33	121
25-29	32	19	41	29	17	3	2	—	—	124	78	296
30-34	30	15	29	30	21	7	3	1	7	121	83	322
35-39	14	11	21	28	29	13	5	5	42	115	95	393
40-44	11	9	16	12	22	20	10	15	122	106	89	449
45-49	24	16	12	14	18	27	10	12	92	117	87	449
50-54	32	24	24	19	13	14	7	8	59	117	70	360
55-59	29	25	27	11	10	8	3	7	54	95	48	268
60-64	29	24	24	16	6	—	5	5	39	85	35	218
65-69	37	31	22	16	4	2	1	1	8	83	31	169
70-74	26	23	22	6	2	3	1	—	—	60	21	117
75 e piu'	41	34	30	16	7	4	2	1	7	101	38	216
<b>Separate legalmente</b>	<b>60</b>	<b>42</b>	<b>67</b>	<b>46</b>	<b>27</b>	<b>20</b>	<b>8</b>	<b>8</b>	<b>61</b>	<b>236</b>	<b>165</b>	<b>649</b>
Meno di 20	—	—	—	—	—	—	—	—	—	—	—	—
20-24	3	—	5	—	—	—	—	—	—	8	5	13
25-29	6	4	18	8	5	—	—	—	—	37	30	86
30-34	6	4	12	12	6	3	1	—	—	40	32	111
35-39	3	1	3	9	4	5	2	3	25	29	26	114
40-44	5	3	4	3	7	2	3	—	—	24	18	78
45-49	4	3	3	7	1	5	—	2	14	22	18	74
50-54	7	5	6	2	1	4	2	3	22	25	15	83
55-59	6	5	7	1	1	1	—	—	—	16	8	32
60-64	8	6	5	2	—	—	—	—	—	15	7	24
65-69	2	2	2	1	2	—	—	—	—	7	4	17
70-74	4	4	1	—	—	—	—	—	—	6	1	9
75 e piu'	6	5	1	—	—	—	—	—	—	7	1	8
<b>Vedove</b>	<b>4.225</b>	<b>3.520</b>	<b>2.423</b>	<b>1.445</b>	<b>866</b>	<b>503</b>	<b>224</b>	<b>215</b>	<b>1.703</b>	<b>9.901</b>	<b>5.339</b>	<b>22.432</b>
Meno di 20	1	1	—	1	—	—	—	—	—	2	1	4
20-24	2	2	6	—	—	—	—	—	—	8	6	14
25-29	3	2	9	7	2	—	1	—	—	22	19	56
30-34	4	4	8	22	11	9	5	—	—	59	53	205
35-39	10	6	16	37	28	24	8	7	63	130	120	496
40-44	12	10	27	62	46	47	23	28	217	245	229	1.026
45-49	31	27	65	82	89	63	31	42	353	403	368	1.617
50-54	82	68	149	132	117	72	42	57	456	651	554	2.312
55-59	223	181	249	204	144	84	49	34	268	987	734	2.891
60-64	328	276	255	180	117	63	18	22	164	983	615	2.433
65-69	625	530	351	200	100	37	21	8	60	1.342	672	2.698
70-74	905	772	474	172	74	38	8	6	43	1.677	707	2.946
75 e piu'	1.999	1.641	814	346	138	66	18	11	79	3.392	1.261	5.734
<b>Divorziate</b>	<b>14</b>	<b>13</b>	<b>11</b>	<b>5</b>	<b>4</b>	<b>2</b>	<b>—</b>	<b>—</b>	<b>—</b>	<b>36</b>	<b>20</b>	<b>77</b>
Meno di 20	—	—	—	—	—	—	—	—	—	—	—	—
20-24	—	—	4	—	—	—	—	—	—	4	4	8
25-29	—	—	—	—	2	—	—	—	—	2	2	8
30-34	—	—	—	—	1	—	—	—	—	1	1	4
35-39	—	—	—	—	—	1	—	—	—	1	1	5
40-44	5	4	3	—	1	1	—	—	—	10	4	20
45-49	1	1	1	3	—	—	—	—	—	1	4	12
50-54	3	3	2	1	—	—	—	—	—	6	2	10
55-59	4	4	—	—	—	—	—	—	—	4	—	4
60-64	1	1	1	—	—	—	—	—	—	2	1	3
65-69	—	—	—	1	—	—	—	—	—	1	1	3
70-74	—	—	—	—	—	—	—	—	—	—	—	—
75 e piu'	—	—	—	—	—	—	—	—	—	—	—	—
<b>TOTALE</b>	<b>8.397</b>	<b>6.590</b>	<b>4.120</b>	<b>2.140</b>	<b>1.192</b>	<b>671</b>	<b>301</b>	<b>291</b>	<b>2.238</b>	<b>17.112</b>	<b>6.487</b>	<b>35.284</b>
Meno di 20	23	9	6	3	—	1	1	—	—	34	6	55
20-24	174	75	65	22	9	4	2	2	14	278	69	452
25-29	264	116	133	73	36	8	7	3	24	524	170	999
30-34	292	149	116	98	60	30	12	4	33	612	198	1.313
35-39	202	117	121	98	75	43	15	17	147	571	262	1.490
40-44	197	138	129	112	89	71	37	44	347	679	362	2.071
45-49	339	251	182	142	123	102	43	56	459	987	497	2.848
50-54	480	382	328	196	143	94	52	68	537	1.363	662	3.621
55-59	721	593	458	281	173	97	54	42	329	1.826	812	4.310
60-64	709	584	423	236	133	64	24	27	203	1.619	667	3.471
65-69	1.052	885	504	257	115	43	23	9	68	2.003	720	3.712
70-74	1.327	1.134	631	211	92	42	10	7	51	2.311	747	3.875
75 e piu'	2.617	2.157	1.024	406	153	72	21	12	86	4.305	1.315	7.067

**TAV. 18 - Famiglie residenti per condizione professionale o**

CONDIZIONE DEL CAPO FAMIGLIA	FAMIGLIE CON COMPONENTI TUTTI IN CONDIZIONE PROFESSIONALE							
	TUTTI IN AGRICOLTURA		TUTTI NELLE INDUSTRIE		TUTTI IN ALTRE ATTIVITÀ		TUTTI IN SETTORI DIVERSI	
	Famiglie	Componenti	Famiglie	Componenti	Famiglie	Componenti	Famiglie	Componenti
<b>Occupato</b>	<b>917</b>	<b>1.076</b>	<b>926</b>	<b>1.030</b>	<b>3.240</b>	<b>4.230</b>	<b>584</b>	<b>1.322</b>
-Agricoltura	917	1.076	—	—	—	—	120	301
-Industrie	—	—	926	1.030	—	—	312	659
-Altre attività	—	—	—	—	3.240	4.230	152	362
<b>Disoccupato</b>	<b>162</b>	<b>184</b>	<b>191</b>	<b>197</b>	<b>131</b>	<b>161</b>	<b>64</b>	<b>137</b>
<b>In condizione non professionale</b>	<b>—</b>	<b>—</b>	<b>—</b>	<b>—</b>	<b>—</b>	<b>—</b>	<b>—</b>	<b>—</b>
In cerca di prima occupazione	—	—	—	—	—	—	—	—
Studenti	—	—	—	—	—	—	—	—
Casalinghe	—	—	—	—	—	—	—	—
Ritirati dal lavoro	—	—	—	—	—	—	—	—
Altri	—	—	—	—	—	—	—	—
<b>TOTALE</b>	<b>1.079</b>	<b>1.260</b>	<b>1.117</b>	<b>1.227</b>	<b>3.371</b>	<b>4.391</b>	<b>648</b>	<b>1.459</b>

**TAV. 19 - Famiglie residenti per ampiezza e numero di componenti (occupati, in età inferiore a 6 anni, in età di 60 anni e più, in età di 75 anni e più)**

COMPONENTI OCCUPATI — COMPONENTI IN ETÀ INFERIORE A 6 ANNI — COMPONENTI IN ETÀ DI 60 ANNI E PIÙ — COMPONENTI IN ETÀ DI 75 ANNI E PIÙ	FAMIGLIE CON COMPONENTI										
	1	2	3	4	5	6	7 e più		TOTALE		
							Famiglie	Componenti	Famiglie	Componenti	
<b>NUMERO COMPONENTI OCCUPATI</b>											
Nessuno	10.467	8.378	3.592	2.268	1.340	692	646	5.105	27.383	63.028	
1	3.988	4.883	7.224	3.318	5.529	2.611	2.239	17.365	34.792	129.374	
2	—	1.340	2.510	3.887	2.602	1.431	1.528	12.175	13.298	59.529	
3	—	—	118	351	587	487	343	6.960	2.386	14.575	
4	—	—	—	34	108	151	372	3.165	665	4.751	
5 e più	—	—	—	—	14	28	187	1.643	229	1.881	
<b>TOTALE</b>	<b>14.455</b>	<b>14.601</b>	<b>13.444</b>	<b>14.858</b>	<b>10.180</b>	<b>5.400</b>	<b>5.815</b>	<b>46.417</b>	<b>78.753</b>	<b>273.138</b>	
<b>NUMERO COMPONENTI IN ETÀ INFERIORE A 6 ANNI</b>											
Nessuno	14.455	14.384	8.691	8.976	6.787	3.703	3.794	29.817	60.790	191.170	
1	—	217	4.700	2.889	2.002	1.129	1.327	10.684	12.264	53.558	
2	—	—	53	2.980	893	414	52	4.242	4.842	23.270	
3 e più	—	—	—	13	498	154	152	1.674	857	5.140	
<b>TOTALE</b>	<b>14.455</b>	<b>14.601</b>	<b>13.444</b>	<b>14.858</b>	<b>10.180</b>	<b>5.400</b>	<b>5.815</b>	<b>46.417</b>	<b>78.753</b>	<b>273.138</b>	
<b>NUMERO COMPONENTI IN ETÀ DI 60 ANNI E PIÙ</b>											
Nessuno	6.401	5.530	7.898	11.252	7.717	4.043	4.398	34.472	47.149	183.478	
1	8.054	4.252	2.669	1.968	1.600	965	1.143	9.154	20.651	55.381	
2	—	4.819	2.633	1.490	777	355	330	2.525	10.404	32.037	
3 e più	—	—	244	148	86	37	34	265	549	2.242	
<b>TOTALE</b>	<b>14.455</b>	<b>14.601</b>	<b>13.444</b>	<b>14.858</b>	<b>10.180</b>	<b>5.400</b>	<b>5.815</b>	<b>46.417</b>	<b>78.753</b>	<b>273.138</b>	
<b>NUMERO COMPONENTI IN ETÀ DI 75 ANNI E PIÙ</b>											
Nessuno	10.749	10.686	11.394	13.801	9.473	5.012	5.339	42.605	66.454	241.549	
1	3.706	2.937	1.645	858	625	351	432	3.479	10.554	26.657	
2	—	978	380	194	72	30	42	319	1.696	4.731	
3 e più	—	—	25	5	10	7	2	14	49	201	
<b>TOTALE</b>	<b>14.455</b>	<b>14.601</b>	<b>13.444</b>	<b>14.858</b>	<b>10.180</b>	<b>5.400</b>	<b>5.815</b>	<b>46.417</b>	<b>78.753</b>	<b>273.138</b>	

**non professionale dei componenti e condizione del capo famiglia di censimento**

FAMIGLIE CON COMPONENTI IN CONDIZIONE PROFESSIONALE E NON PROFESSIONALE								FAMIGLIE CON COMPONENTI TUTTI IN CONDIZIONE NON PROFESSIONALE	
TUTTI IN AGRICOLTURA		TUTTI NELLE INDUSTRIE		TUTTI IN ALTRE ATTIVITÀ		TUTTI IN SETTORI DIVERSI		Famiglie	Componenti
Famiglie	Componenti	Famiglie	Componenti	Famiglie	Componenti	Famiglie	Componenti		
4.679	20.960	9.367	40.063	14.396	60.596	5.222	27.471	—	—
4.679	20.960	—	—	—	—	1.435	8.035	—	—
—	—	9.367	40.063	—	—	2.482	12.022	—	—
—	—	—	—	14.396	60.596	1.305	7.414	—	—
596	2.633	1.137	5.040	309	1.173	674	3.703	—	—
2.156	8.599	3.169	12.970	4.586	17.928	2.682	15.023	23.565	48.642
31	122	38	199	90	346	17	103	714	1.893
1	3	1	3	16	49	1	4	96	145
296	1.013	545	1.815	796	2.486	442	2.134	4.287	6.996
1.577	6.394	2.272	9.598	3.185	13.016	1.969	11.290	15.331	33.195
251	1.067	313	1.355	499	2.031	253	1.492	3.137	6.413
<b>7.431</b>	<b>32.192</b>	<b>13.673</b>	<b>58.073</b>	<b>19.291</b>	<b>79.697</b>	<b>8.578</b>	<b>46.197</b>	<b>23.565</b>	<b>48.642</b>

**TAV. 20 - Famiglie residenti per ampiezza e specie di alloggio in cui dimorano**

SPECIE DI ALLOGGIO	FAMIGLIE CON COMPONENTI									
	1	2	3	4	5	6	7 e più		TOTALE	
							Famiglie	Componenti	Famiglie	Componenti
FAMIGLIE CHE OCCUPANO UN'ABITAZIONE	11.668	13.921	12.867	14.461	10.045	5.346	5.784	46.177	74.092	264.433
In proprietà	9.491	11.272	9.244	10.432	8.002	4.408	4.802	38.230	57.651	206.183
In affitto	1.485	2.072	3.034	3.427	1.714	786	820	6.654	13.338	48.379
Ad altro titolo	692	577	589	602	329	152	162	1.293	3.103	9.871
FAMIGLIE CHE OCCUPANO UN ALTRO TIPO DI ALLOGGIO	16	7	5	3	1	1	1	10	34	78
FAMIGLIE IN COABITAZIONE	2.761	671	572	393	134	53	30	230	4.614	8.609
FAMIGLIE SENZA ABITAZIONE	10	2	—	1	—	—	—	—	13	18
<b>TOTALE</b>	<b>14.455</b>	<b>14.601</b>	<b>13.444</b>	<b>14.858</b>	<b>10.180</b>	<b>5.400</b>	<b>5.815</b>	<b>46.417</b>	<b>78.753</b>	<b>273.138</b>

TAV. 21 - Famiglie residenti per tipo della

TIPO DELLA FAMIGLIA	NUMERO DEI					
	1			2		
	FAMIGLIE	FIGLI CONVIVENTI		FAMIGLIE	FIGLI CONVIVENTI	
TOTALE		di cui in età inferiore a 18 anni	TOTALE		di cui in età inferiore a 18 anni	
Tipo C 1	9.832	9.832	6.135	12.540	25.080	18.711
Tipo C 2	680	680	148	418	836	254
- di cui con padre separato legalmente	29	29	23	18	36	25
Tipo C 3	2.541	2.541	413	1.428	2.856	663
- di cui con madre separata legalmente	58	58	41	43	86	68
Tipo D 2.1	206	206	135	386	772	602
Tipo D 2.2	328	328	142	331	662	391
Tipo D 3.1	30	30	8	23	46	24
- di cui con padre separato legalmente	1	1	1	1	2	2
Tipo D 3.2	199	199	92	171	342	236
- di cui con padre separato legalmente	1	1	—	2	4	2
Tipo D 4.1	58	58	20	38	76	32
- di cui con madre separata legalmente	—	—	—	3	6	2
Tipo D 4.2	240	240	41	177	354	116
- di cui con madre separata legalmente	1	1	—	—	—	—
<b>TOTALE</b>	<b>14.114</b>	<b>14.114</b>	<b>7.134</b>	<b>15.512</b>	<b>31.024</b>	<b>21.029</b>

TAV. 22 - Convivenze e componenti permanenti,

SPECIE DELLA CONVIVENZA	NUMERO CONVIVENZE	COMPONENTI					
		IN CONDIZIONE PROFESSIONALE					
		DIRIGENTI E IMPIEGATI		LAVORATORI DIPENDENTI		ALTRI	
In complesso	di cui nella pubblica amministrazione, servizi pubblici e privati	In complesso	di cui nella pubblica amministrazione, servizi pubblici e privati	In complesso	di cui nella pubblica amministrazione, servizi pubblici e privati		
Convivenze ecclesiastiche	68	112	110	63	43	2	1
Istituti di istruzione	15	34	34	19	12	—	—
Istituti assistenziali	26	28	26	17	5	1	—
Istituti e case di cura	8	9	9	5	1	—	—
Istituti di prevenzione e pena	3	5	4	47	47	—	—
Alberghi, pensioni, locande	28	3	—	30	—	5	—
Navi mercantili	1	—	—	—	—	—	—
Altre convivenze	92	192	192	303	292	1	—
<b>TOTALE</b>	<b>241</b>	<b>383</b>	<b>375</b>	<b>484</b>	<b>400</b>	<b>9</b>	<b>1</b>

TAV. 23 - Convivenze secondo il numero di componenti

SPECIE DELLA CONVIVENZA	NUMERO CONVIVENZE	COMPONENTI			da 1 a 15			da 16 a 25	
		M	F	MF	CONVIVENZE	COMPONENTI		CONVIVENZE	COMPO
						MF	M		
Convivenze ecclesiastiche	68	73	284	357	64	285	34	2	40
Istituti di istruzione	15	198	76	274	9	40	—	3	71
Istituti assistenziali	26	218	423	641	13	111	46	3	71
Istituti e case di cura	8	379	364	743	5	41	32	—	—
Istituti di prevenzione e pena	3	688	6	694	—	—	—	—	—
Alberghi, pensioni, locande	28	187	124	311	22	137	85	2	42
Navi mercantili	1	9	—	9	1	9	9	—	—
Altre convivenze	92	1.406	57	1.463	81	315	304	1	22
<b>TOTALE</b>	<b>241</b>	<b>3.158</b>	<b>1.334</b>	<b>4.492</b>	<b>195</b>	<b>938</b>	<b>510</b>	<b>11</b>	<b>246</b>

## famiglia e numero di figli conviventi

FIGLI CONVIVENTI												
3			4			5 e più			TOTALE			
FAMIGLIE	FIGLI CONVIVENTI		FAMIGLIE	FIGLI CONVIVENTI		FAMIGLIE	FIGLI CONVIVENTI		FAMIGLIE	FIGLI CONVIVENTI		
	TOTALE	di cui in età inferiore a 18 anni		TOTALE	di cui in età inferiore a 18 anni		TOTALE	di cui in età inferiore a 18 anni		TOTALE	di cui in età inferiore a 18 anni	
8.407	25.221	18.072	4.396	17.584	12.053	4.552	27.151	17.989	39.727	104.868	72.960	
236	708	282	113	452	165	110	675	361	1.557	3.351	1.210	
11	33	26	—	—	—	2	10	8	60	108	82	
800	2.400	732	481	1.924	679	385	2.257	999	5.635	11.978	3.486	
25	75	62	20	80	58	14	77	56	160	376	285	
238	714	528	161	644	453	159	958	632	1.150	3.294	2.350	
280	840	477	175	700	409	208	1.248	735	1.322	3.778	2.154	
16	48	23	9	36	20	18	108	71	96	268	146	
—	—	—	—	—	—	1	5	5	3	8	8	
145	435	269	71	284	156	69	403	272	655	1.663	1.025	
—	—	—	—	—	—	—	—	—	3	5	2	
24	72	33	11	44	28	19	111	59	150	361	172	
—	—	—	—	—	—	—	—	—	3	6	2	
97	291	97	48	192	67	49	297	144	611	1.374	465	
—	—	—	—	—	—	1	9	6	2	10	6	
<b>10.243</b>	<b>30.729</b>	<b>20.513</b>	<b>5.465</b>	<b>21.860</b>	<b>14.030</b>	<b>5.569</b>	<b>33.208</b>	<b>21.262</b>	<b>50.903</b>	<b>130.935</b>	<b>83.968</b>	

## attivi e non attivi, per specie della convivenza

ATTIVI				COMPONENTI NON ATTIVI			TOTALE COMPONENTI		
IN CERCA DI PRIMA OCCUPAZIONE	TOTALE			MASCHI	FEMMINE	MASCHI E FEMMINE	MASCHI	FEMMINE	MASCHI E FEMMINE
	MASCHI	FEMMINE	MASCHI E FEMMINE						
1	16	162	178	30	109	139	46	271	317
—	25	28	53	8	15	23	33	43	76
5	1	50	51	206	328	534	207	378	585
3	8	9	17	22	4	26	30	13	43
—	52	—	52	29	—	29	81	—	81
—	9	29	38	—	4	4	9	33	42
—	—	—	—	—	—	—	—	—	—
2	482	16	498	18	19	37	500	35	535
<b>11</b>	<b>593</b>	<b>294</b>	<b>887</b>	<b>313</b>	<b>479</b>	<b>792</b>	<b>906</b>	<b>773</b>	<b>1.679</b>

## presenti per sesso e specie della convivenza

NENTI	da 26 a 50			da 51 a 75			da 76 a 100			oltre 100		
	CONVIVENZE	COMPONENTI		CONVIVENZE	COMPONENTI		CONVIVENZE	COMPONENTI		CONVIVENZE	COMPONENTI	
		MF	M		MF	M		MF	M		MF	M
11	1	32	28	—	—	—	—	—	—	—	—	—
64	1	38	11	2	125	123	—	—	—	—	—	—
24	7	231	63	1	55	44	2	173	41	—	—	—
—	—	—	—	1	68	23	—	—	—	2	634	324
—	—	—	—	—	—	—	—	—	—	3	694	688
20	4	132	82	—	—	—	—	—	—	—	—	—
—	—	—	—	—	—	—	—	—	—	—	—	—
22	2	77	31	—	—	—	1	80	80	2	969	969
<b>141</b>	<b>15</b>	<b>510</b>	<b>215</b>	<b>4</b>	<b>248</b>	<b>190</b>	<b>3</b>	<b>253</b>	<b>121</b>	<b>7</b>	<b>2.297</b>	<b>1.981</b>

TAV. 24 - Abitazioni occupate per numero di occupanti,

NUMERO DI STANZE — TITOLO DI GODIMENTO	ABITAZIONI OCCUPATE					
	1	2	3	4	5	6
<b>Abitazioni occupate</b>	<b>10.931</b>	<b>13.350</b>	<b>12.657</b>	<b>14.408</b>	<b>10.263</b>	<b>5.808</b>
1	447	49	30	11	12	8
2	2.099	930	496	348	159	71
3	2.851	2.667	2.055	1.633	884	427
4	2.685	4.133	3.819	4.023	2.573	1.343
5	1.459	2.835	3.072	4.160	2.896	1.540
6	723	1.463	1.703	2.228	1.889	1.149
7	318	641	713	976	884	566
8	150	306	367	508	468	306
9 e piu'	199	326	402	521	498	398
- di cui in proprieta'	8.907	10.738	9.065	10.406	8.188	4.789
1	252	30	9	7	7	5
2	1.594	658	252	149	91	42
3	2.305	1.975	1.139	854	557	271
4	2.251	3.220	2.491	2.578	1.842	978
5	1.268	2.384	2.315	3.058	2.242	1.222
6	651	1.278	1.469	1.895	1.681	1.049
7	285	599	659	890	840	536
8	130	285	349	473	444	296
9 e piu'	171	309	382	502	484	390
- di cui in affitto	1.381	2.053	2.995	3.413	1.722	842
1	103	9	12	3	3	2
2	362	194	170	161	47	23
3	400	550	774	652	257	122
4	332	756	1.153	1.276	623	308
5	122	375	640	977	576	277
6	34	126	190	257	164	84
7	13	26	40	59	29	19
8	5	10	8	20	16	4
9 e piu'	10	7	8	8	7	3
<b>Abit.occup.senza stanze esclusivam.ad altro uso</b>	<b>10.931</b>	<b>13.350</b>	<b>12.657</b>	<b>14.408</b>	<b>10.263</b>	<b>5.808</b>
1	460	51	31	11	12	8
2	2.124	955	508	366	164	72
3	2.903	2.729	2.099	1.667	912	435
4	2.709	4.208	3.892	4.144	2.661	1.376
5	1.450	2.831	3.110	4.215	2.972	1.593
6	699	1.435	1.680	2.192	1.874	1.141
7	293	596	694	929	834	563
8	127	269	314	455	429	292
9 e piu'	166	276	329	429	405	328
- di cui in proprieta'	8.907	10.738	9.065	10.406	8.188	4.789
1	260	31	9	7	7	5
2	1.614	679	262	159	95	43
3	2.348	2.025	1.178	883	581	278
4	2.278	3.293	2.552	2.677	1.921	1.009
5	1.258	2.385	2.349	3.117	2.318	1.274
6	625	1.251	1.460	1.875	1.674	1.039
7	261	553	643	849	791	537
8	117	258	300	424	407	284
9 e piu'	146	263	312	415	394	320
- di cui in affitto	1.381	2.053	2.995	3.413	1.722	842
1	108	10	13	3	3	2
2	364	198	171	168	47	23
3	403	558	780	654	259	123
4	335	758	1.161	1.294	631	308
5	116	364	643	971	576	279
6	36	128	175	243	159	85
7	7	26	37	54	28	16
8	4	5	7	19	13	3
9 e piu'	8	6	8	7	6	3
<b>Abit.occ.senza stanze esclus.altro uso e cucine</b>	<b>10.931</b>	<b>13.350</b>	<b>12.657</b>	<b>14.408</b>	<b>10.263</b>	<b>5.808</b>
1	1.955	698	377	238	124	47
2	3.157	2.635	1.914	1.504	777	392
3	2.799	4.169	3.832	4.006	2.556	1.282
4	1.652	3.121	3.309	4.405	3.052	1.659
5	759	1.498	1.820	2.324	1.991	1.154
6	317	701	761	1.053	912	647
7	126	249	315	446	439	286
8	80	157	178	227	205	190
9 e piu'	86	122	151	205	207	151
- di cui in proprieta'	8.907	10.738	9.065	10.406	8.188	4.789
1	1.376	475	173	109	71	28
2	2.534	1.972	1.065	761	485	244
3	2.333	3.212	2.444	2.528	1.818	927
4	1.442	2.623	2.497	3.236	2.367	1.323
5	673	1.303	1.569	1.978	1.770	1.040
6	290	652	706	959	858	615
7	113	234	299	419	419	278
8	73	151	172	215	200	184
9 e piu'	73	116	140	201	200	150
- di cui in affitto	1.381	2.053	2.995	3.413	1.722	842
1	380	152	134	107	36	16
2	445	522	720	617	225	115
3	365	794	1.198	1.294	624	297
4	132	408	686	1.035	605	291
5	40	132	200	270	179	96
6	5	32	41	66	35	21
7	6	7	8	15	11	3
8	2	4	3	8	3	2
9 e piu'	6	2	5	1	4	1



## numero di stanze e titolo di godimento

DA PERSONE				TOTALE				
7	8	9 e più		ABITAZIONI	STANZE	OCCUPANTI		
		ABITAZIONI	OCCUPANTI			FAMIGLIE	COMPONENTI	
3.204	1.677	1.794	17.794	74.092	357.706	78.703	273.035	
2	1	1	9	561	561	572	818	
38	18	18	179	4.177	8.354	4.271	8.649	
207	108	108	1.087	10.940	32.820	11.378	31.264	
670	314	320	3.220	19.880	79.520	20.905	69.845	
820	442	455	4.439	17.679	88.395	18.756	70.420	
652	326	331	3.254	10.464	62.784	11.272	44.435	
366	180	202	2.008	4.846	33.922	5.334	21.469	
180	121	152	1.519	2.558	20.464	2.849	11.818	
269	167	207	2.079	2.987	30.886	3.366	14.317	
2.680	1.404	1.474	14.578	57.651	290.238	61.475	213.446	
1	—	1	9	312	312	316	448	
21	12	9	88	2.828	5.656	2.889	5.300	
134	70	65	645	7.370	22.110	7.671	19.642	
506	225	232	2.320	14.323	57.292	15.102	49.216	
652	348	340	3.321	13.829	69.145	14.705	54.424	
575	299	285	2.793	9.182	55.092	9.894	39.103	
357	168	191	1.888	4.525	31.675	4.970	20.167	
172	117	149	1.487	2.415	19.320	2.697	11.262	
262	165	202	2.027	2.867	29.636	3.231	13.884	
435	226	271	2.738	13.338	54.626	13.926	49.377	
1	1	—	134	134	134	137	211	
11	4	6	63	978	1.956	999	2.449	
54	28	33	347	2.870	8.610	2.967	9.396	
140	72	76	783	4.736	18.944	4.942	17.709	
144	86	104	1.012	3.301	16.505	3.462	13.950	
68	23	43	431	989	5.934	1.057	4.299	
6	8	7	80	207	1.449	230	866	
6	3	2	22	74	592	79	321	
5	1	—	—	49	502	53	176	
3.204	1.677	1.794	17.794	74.092	352.258	78.703	273.035	
2	1	1	9	577	577	588	838	
39	18	18	179	4.264	8.528	4.361	8.870	
209	110	108	1.087	11.172	33.516	11.620	31.926	
695	322	329	3.314	20.336	81.344	21.390	71.693	
830	445	465	4.529	17.911	89.555	18.996	71.619	
663	336	342	3.362	10.362	62.172	11.182	44.284	
354	180	206	2.046	4.649	32.543	5.137	20.795	
172	117	140	1.404	2.315	18.520	2.583	10.868	
240	148	185	1.864	2.506	25.503	2.846	12.142	
2.680	1.404	1.474	14.578	57.651	285.330	61.475	213.446	
1	—	1	9	321	321	325	458	
22	12	9	88	2.895	5.790	2.958	5.465	
136	72	65	645	7.566	22.698	7.875	20.210	
526	232	240	2.405	14.728	58.912	15.536	50.830	
661	352	350	3.411	14.064	70.320	14.947	55.631	
590	309	297	2.910	9.120	54.720	9.844	39.123	
344	168	195	1.926	4.341	30.387	4.788	19.547	
166	113	137	1.372	2.206	17.648	2.466	10.406	
234	146	180	1.812	2.410	24.534	2.736	11.776	
435	226	271	2.738	13.338	54.327	13.926	49.377	
1	1	—	—	141	141	144	221	
11	4	6	63	992	1.984	1.013	2.490	
54	28	33	347	2.892	8.676	2.991	9.457	
144	73	77	792	4.781	19.124	4.987	17.897	
145	85	104	1.012	3.283	16.415	3.445	13.918	
64	23	42	422	955	5.730	1.022	4.148	
7	8	7	80	190	1.330	212	815	
4	3	2	22	60	480	65	268	
5	1	—	—	44	447	47	163	
3.204	1.677	1.794	17.794	74.092	285.561	78.703	273.035	
22	12	13	127	3.486	3.486	3.556	6.713	
192	105	93	931	10.769	21.538	11.165	29.537	
649	300	314	3.176	19.907	59.721	20.953	69.248	
871	448	468	4.566	18.985	75.940	20.104	74.902	
653	345	351	3.428	10.895	54.475	11.743	46.149	
398	200	234	2.340	5.223	31.338	5.746	23.382	
182	115	131	1.310	2.289	16.023	2.559	10.768	
118	74	90	899	1.319	10.552	1.478	6.318	
119	78	100	1.017	1.219	12.488	1.399	6.018	
2.680	1.404	1.474	14.578	57.651	233.257	61.475	213.446	
15	8	5	48	2.260	2.260	2.300	4.021	
119	67	53	520	7.300	14.600	7.568	18.495	
481	210	226	2.270	14.179	42.537	14.967	48.170	
696	358	351	3.432	14.893	59.572	15.810	58.064	
577	312	304	2.958	9.526	47.630	10.268	40.481	
385	188	222	2.208	4.875	29.250	5.357	21.935	
175	111	127	1.269	2.175	15.225	2.437	10.299	
115	73	87	870	1.270	10.160	1.423	6.114	
117	77	99	1.003	1.173	12.023	1.345	5.867	
435	226	271	2.738	13.338	42.384	13.926	49.377	
4	2	5	51	836	836	854	1.885	
51	29	31	325	2.755	5.510	2.845	8.846	
145	72	76	789	4.865	14.595	5.076	18.005	
148	83	105	1.019	3.493	13.972	3.660	14.636	
71	28	45	452	1.061	5.305	1.133	4.628	
7	8	7	80	222	1.332	244	950	
5	3	2	22	60	420	65	258	
2	1	—	—	25	200	27	100	
2	—	—	—	21	214	22	69	

TAV. 25 - Abitazioni occupate per numero di stanze, numero di famiglie, figura giuridica

NUMERO FAMIGLIE — FIGURA GIURIDICA DEL PROPRIETARIO — EPOCA DI COSTRUZIONE E TITOLO DI GODIMENTO — NUMERO SERVIZI INSTALLATI	ABITAZIONI					
	1	2	3	4	5	6
<b>ABITAZIONI OCCUPATE</b>	<b>561</b>	<b>4.177</b>	<b>10.940</b>	<b>19.880</b>	<b>17.679</b>	<b>10.464</b>
- Da una famiglia						
- numero	550	4.085	10.533	18.945	16.712	9.754
- componenti	783	8.286	29.379	65.003	65.192	40.439
- Da due famiglie						
- numero	11	90	380	861	875	632
- componenti	35	354	1.725	4.387	4.700	3.498
- Da tre e più famiglie						
- numero	—	2	27	74	92	78
- componenti	—	9	160	455	528	498
<b>Figura giuridica del proprietario</b>						
- Persona fisica	532	4.072	10.236	18.209	15.966	9.770
- Impresa bancaria o assicuratrice	1	—	16	25	37	10
- Altra impresa: di costruzioni, immobiliare, industriale, commerciale, ecc.	1	4	17	31	85	26
- Cooperativa edilizia di abitazione	—	7	25	85	295	339
- a proprietà individuale	—	4	19	72	186	284
- a proprietà indivisa	—	3	6	13	109	55
- Stato, Regioni, Provincie, Comuni	10	45	262	269	110	38
- Enti previdenziali (INPS, INPDAL, ecc.)	—	—	8	28	14	5
- Istituto autonomo case popolari (IACP)	3	27	310	1.095	1.083	232
- Altro proprietario	14	22	66	138	89	44
<b>Epoca di costruzione</b>						
Prima del 1919	204	1.214	1.986	2.048	1.200	700
- di cui in proprietà	138	968	1.633	1.720	1.051	635
1919 - 1945	78	713	1.499	1.876	1.342	771
- di cui in proprietà	47	505	1.101	1.529	1.144	680
1946 - 1960	90	781	2.659	4.772	3.286	2.046
- di cui in proprietà	45	480	1.596	3.356	2.727	1.854
1961 - 1971	81	668	2.298	5.385	5.138	3.357
- di cui in proprietà	32	396	1.460	3.738	3.914	2.906
1972 - 1975	48	360	1.135	2.742	3.068	1.615
- di cui in proprietà	17	193	677	1.784	2.166	1.366
1976 - 1980	56	375	1.199	2.764	3.241	1.753
- di cui in proprietà	30	235	781	1.942	2.477	1.528
Dopo il 1980	4	66	164	293	404	222
- di cui in proprietà	3	51	122	254	350	213
<b>Numero di servizi installati</b>						
Acqua potabile, gabinetto, bagno, elettricità, riscaldamento	103	791	3.534	8.737	9.245	5.325
Acqua potabile, gabinetto, bagno, elettricità	50	669	2.752	6.656	6.118	3.954
Acqua potabile, gabinetto, bagno	—	5	10	17	8	4
Acqua potabile, gabinetto, elettricità	147	1.200	2.364	2.342	1.110	594
Acqua potabile, gabinetto	7	22	12	10	7	7
Acqua potabile, elettricità	46	245	254	231	86	32
Gabinetto, elettricità	15	76	74	73	21	6
Altre combinazioni	152	1.072	1.883	1.785	1.073	535
Solo acqua potabile	6	11	11	4	2	2
Solo gabinetto	8	13	9	6	3	—
Solo elettricità	22	59	27	18	5	5
Nessun servizio	5	14	10	1	1	—

## del proprietario, epoca di costruzione e titolo di godimento, numero di servizi installati

CON STANZE				TOTALE			
7	8	9 e più		ABITAZIONI	STANZE	OCCUPANTI	
		ABITAZIONI	STANZE			FAMIGLIE	COMPONENTI
4.846	2.558	2.987	30.886	74.092	357.706	78.703	273.035
4.428	2.312	2.668	27.554	69.987	335.229	69.987	—
18.934	10.302	12.253	—	—	—	—	250.571
366	210	273	2.843	3.698	20.027	7.396	—
2.163	1.269	1.687	—	—	—	—	19.818
52	36	46	489	407	2.450	1.320	—
372	247	377	—	—	—	—	2.646
4.711	2.500	2.939	30.333	68.935	333.980	73.108	250.361
8	4	1	21	102	503	105	408
4	2	4	60	174	869	175	702
65	16	12	126	844	4.647	872	3.369
61	13	10	104	649	3.622	668	2.556
4	3	2	22	195	1.025	204	813
11	6	10	111	761	2.976	828	3.008
—	—	—	—	55	236	57	241
38	13	5	63	2.806	12.607	3.129	13.426
9	17	16	172	415	1.888	429	1.520
369	191	258	2.857	8.170	33.950	8.689	22.069
343	173	240	2.678	6.901	29.381	7.350	17.983
450	236	335	3.470	7.300	33.349	7.798	21.557
415	212	307	3.189	5.940	28.066	6.364	17.039
1.036	611	642	6.566	15.923	76.129	17.113	59.169
971	576	617	6.302	12.222	61.683	13.211	45.778
1.512	808	920	9.427	20.167	102.158	21.493	82.240
1.412	778	894	9.143	15.530	82.413	16.608	64.876
699	348	402	4.139	10.417	51.987	10.982	41.584
648	328	388	4.003	7.567	39.759	8.012	30.796
693	321	392	4.037	10.794	53.638	11.253	41.516
652	307	383	3.931	8.335	43.115	8.722	32.634
87	43	38	390	1.321	6.495	1.375	4.900
84	41	38	390	1.156	5.821	1.208	4.340
2.384	1.206	1.597	16.621	32.922	168.367	35.004	129.263
2.012	1.131	1.191	12.210	24.533	125.924	26.271	96.440
1	—	2	19	47	198	47	196
205	106	69	671	8.137	31.075	8.533	23.138
—	1	2	23	68	235	72	160
8	13	10	110	925	3.114	956	2.082
1	1	2	20	269	857	275	595
235	99	114	1.212	6.948	27.309	7.298	20.725
—	—	—	—	36	99	36	67
—	1	—	—	40	108	40	80
—	—	—	—	136	348	139	233
—	—	—	—	31	72	32	56

**TAV. 26 - Abitazioni occupate per tipo di fabbricato,**

NUMERO STANZE — EPOCA DI COSTRUZIONE — SERVIZI INSTALLATI	FABBRICATO UTILIZZATO ESCLUSIVAMENTE AD USO ABITATIVO PER NUMERO DI ABITAZIONI						TOTALE
	1	2	da 3 a 8	da 9 a 15	da 16 a 30	31 e più	
ABITAZIONI	46.143	9.765	9.138	1.782	1.192	108	68.128
STANZE	223.760	45.601	41.247	8.837	5.904	513	325.862
FAMIGLIE	49.028	10.327	9.693	1.889	1.307	113	72.357
OCCUPANTI	168.360	34.576	34.853	7.024	5.341	420	250.574
<b>Numero stanze</b>							
1	349	88	62	2	5	—	506
2	2.910	612	381	31	10	4	3.948
3	6.959	1.612	1.520	135	61	14	10.301
4	12.039	2.782	2.968	477	325	29	18.620
5	10.136	2.280	2.655	601	443	30	16.145
6	6.615	1.225	923	386	281	23	9.453
7	3.321	533	312	101	51	6	4.324
8	1.804	293	147	31	10	1	2.286
9 e più	2.010	340	170	18	6	1	2.545
<b>Epoca di costruzione</b>							
Prima del 1919	6.284	810	518	27	6	1	7.646
1919 - 1945	5.381	868	524	40	26	1	6.840
1946 - 1960	10.272	1.940	2.294	237	66	6	14.815
1961 - 1971	11.606	2.907	2.704	568	537	38	18.360
1972 - 1975	5.569	1.526	1.514	416	334	44	9.403
1976 - 1980	6.183	1.557	1.469	455	168	14	9.846
Dopo il 1980	848	157	115	39	55	4	1.218
<b>Servizi installati</b>							
Acqua potabile	45.416	9.693	9.103	1.778	1.191	108	67.289
Gabinetto	44.070	9.508	9.008	1.774	1.183	106	65.649
Bagno	34.075	8.390	8.322	1.750	1.179	106	53.822
Elettricità	45.800	9.717	9.117	1.782	1.161	108	67.685
Riscaldamento	19.842	5.703	7.120	1.734	1.185	107	35.691

## numero di stanze, epoca di costruzione, servizi installati

FABBRICATO UTILIZZATO PREVALENTEMENTE AD USO ABITATIVO PER NUMERO DI ABITAZIONI							FABBRICATO UTILIZZATO PREVALENTE- MENTE AD USO NON ABITATIVO	FABBRICATO RURALE
1	2	da 3 a 8	da 9 a 15	da 16 a 30	31 e più	TOTALE		
2.715	895	1.000	430	304	27	5.371	332	261
15.482	4.571	4.992	2.235	1.645	134	29.059	1.587	1.198
2.924	956	1.048	444	322	27	5.721	358	267
10.756	3.263	3.561	1.526	1.180	89	20.375	1.098	988
20	10	3	—	—	—	33	18	4
86	48	39	3	6	1	183	29	17
277	117	122	15	15	4	550	52	37
510	221	253	88	40	4	1.116	74	70
619	193	294	182	101	9	1.398	66	70
436	133	145	111	96	4	925	42	44
280	80	77	15	30	5	487	22	13
177	39	26	5	12	—	259	11	2
310	54	41	11	4	—	420	18	4
302	78	62	—	—	—	442	35	47
251	82	64	6	—	—	403	35	22
540	165	199	32	7	—	943	51	114
717	252	317	182	205	20	1.693	80	34
435	163	199	104	32	5	938	60	16
422	135	149	96	60	2	864	60	24
48	20	10	10	—	—	88	11	4
2.680	887	998	430	303	27	5.325	320	236
2.608	867	985	423	303	27	5.213	317	227
2.230	782	945	426	304	27	4.714	257	154
2.691	888	998	430	304	27	5.338	323	247
1.072	496	817	429	302	27	3.143	210	51

TAV. 27 - Abitazioni occupate per servizi installati, numero di occupanti,

NUMERO OCCUPANTI — NUMERO STANZE — TITOLO DI GODIMENTO — FIGURA GIURIDICA DEL PROPRIETARIO ED EPOCA DI COSTRUZIONE	TOTALE ABITAZIONI	ACQUA POTABILE				
		DI ACQUEDOTTO			DI POZZO O CISTERNA	TOTALE
		Nell'abitazione	Fuori dell'abitazione	TOTALE		
ABITAZIONI OCCUPATE	74.092	69.885	2.556	72.441	729	73.170
STANZE	357.706	341.564	9.504	351.068	3.464	354.532
FAMIGLIE	78.703	74.339	2.651	76.990	766	77.756
OCCUPANTI	273.035	260.740	7.238	267.978	2.683	270.661
<b>Numero occupanti</b>						
1	10.931	9.558	871	10.429	97	10.526
2	13.350	12.454	612	13.066	136	13.202
3	12.657	12.083	333	12.416	127	12.543
4	14.408	13.891	258	14.149	160	14.309
5	10.263	9.902	194	10.096	90	10.186
6	5.808	5.594	109	5.703	59	5.762
7	3.204	3.097	64	3.161	27	3.188
8	1.677	1.594	59	1.653	18	1.671
9 e più	1.794	1.712	56	1.768	15	1.783
<b>Numero stanze</b>						
1	561	398	66	464	7	471
2	4.177	3.445	465	3.910	40	3.950
3	10.940	9.900	726	10.626	117	10.743
4	19.880	18.826	667	19.493	198	19.691
5	17.679	17.022	348	17.370	185	17.555
6	10.464	10.144	169	10.313	94	10.407
7	4.846	4.733	57	4.790	38	4.828
8	2.558	2.492	33	2.525	22	2.547
9 e più	2.987	2.925	25	2.950	28	2.978
<b>Titolo di godimento</b>						
Proprietà	57.651	54.090	2.210	56.300	577	56.877
Affitto	13.338	12.911	236	13.147	96	13.243
Altro titolo	3.103	2.884	110	2.994	56	3.050
<b>Figura giuridica del proprietario ed epoca di costruzione</b>						
Persona fisica	68.935	64.844	2.508	67.352	687	68.039
Prima del 1919	7.993	6.736	879	7.615	64	7.679
1919 - 1945	7.075	6.423	500	6.923	35	6.958
1946 - 1960	14.638	13.829	560	14.389	127	14.516
1961 - 1971	18.548	17.958	340	18.298	140	18.438
1972 - 1975	9.588	9.304	114	9.418	97	9.515
1976 - 1980	9.882	9.458	99	9.557	193	9.750
Dopo il 1980	1.211	1.136	16	1.152	31	1.183
Imprese	276	261	2	263	11	274
Prima del 1919	15	14	1	15	—	15
1919 - 1945	9	9	—	9	—	9
1946 - 1960	39	39	—	39	—	39
1961 - 1971	144	133	—	133	9	142
1972 - 1975	28	27	—	27	1	28
1976 - 1980	34	32	1	33	1	34
Dopo il 1980	7	7	—	7	—	7
Cooperative edilizie a proprietà individuale e indivisa	844	836	5	841	2	843
Prima del 1919	7	6	1	7	—	7
1919 - 1945	9	9	—	9	—	9
1946 - 1960	16	16	—	16	—	16
1961 - 1971	285	284	1	285	—	285
1972 - 1975	155	153	1	154	1	155
1976 - 1980	325	322	1	323	1	324
Dopo il 1980	47	46	1	47	—	47
Stato, Regioni, Provincie, Comuni, IACP	3.567	3.507	28	3.535	14	3.549
Prima del 1919	79	65	6	71	8	79
1919 - 1945	137	133	2	135	2	137
1946 - 1960	1.059	1.042	4	1.046	2	1.048
1961 - 1971	1.095	1.082	9	1.091	1	1.092
1972 - 1975	615	608	5	613	—	613
1976 - 1980	529	525	2	527	1	528
Dopo il 1980	53	52	—	52	—	52
Enti previdenziali	55	55	—	55	—	55
Prima del 1919	2	2	—	2	—	2
1919 - 1945	—	—	—	—	—	—
1946 - 1960	24	24	—	24	—	24
1961 - 1971	23	23	—	23	—	23
1972 - 1975	3	3	—	3	—	3
1976 - 1980	3	3	—	3	—	3
Dopo il 1980	—	—	—	—	—	—
Altro proprietario	415	382	13	395	15	410
Prima del 1919	74	53	8	61	10	71
1919 - 1945	70	65	3	68	1	69
1946 - 1960	147	144	—	144	2	146
1961 - 1971	72	70	1	71	1	72
1972 - 1975	28	27	—	27	1	28
1976 - 1980	21	20	1	21	—	21
Dopo il 1980	3	3	—	3	—	3

**numero di stanze, titolo di godimento, figura giuridica del proprietario ed epoca di costruzione**

GABINETTO								BAGNO	ELETTRICITÀ	RISCALDAMENTO	
Nell'abitazione				Fuori dell'abitazione		TOTALE				Impianto fisso	Con apparecchi singoli
1	2 o più	TOTALE	di cui con scarico	TOTALE	di cui con scarico	Numero	di cui con scarico				
55.344	10.149	65.493	59.931	5.913	3.749	71.406	63.680	58.947	73.593	10.065	29.030
256.236	66.550	322.786	299.492	24.224	16.064	347.010	315.556	301.845	355.918	55.095	136.605
58.745	10.886	69.631	63.848	6.274	4.005	75.905	67.853	62.849	78.194	10.604	30.880
202.601	44.093	246.694	229.041	18.719	12.524	265.413	241.565	231.358	271.616	40.531	106.480
7.970	577	8.547	7.020	1.413	730	9.960	7.750	5.571	10.739	698	4.251
10.134	1.237	11.371	10.269	1.470	917	12.841	11.186	9.645	13.274	1.364	5.307
9.873	1.536	11.409	10.618	904	618	12.313	11.236	10.786	12.593	1.777	5.094
10.820	2.488	13.308	12.498	773	532	14.081	13.030	12.896	14.347	2.722	5.575
7.530	1.940	9.470	8.896	554	398	10.024	9.294	9.199	10.209	1.757	4.016
4.244	1.088	5.332	5.003	344	241	5.676	5.244	5.143	5.784	904	2.223
2.302	634	2.936	2.747	187	132	3.123	2.879	2.787	3.192	442	1.221
1.171	332	1.503	1.371	131	90	1.634	1.461	1.423	1.670	196	677
1.300	317	1.617	1.509	137	91	1.754	1.600	1.497	1.785	205	666
358	11	369	249	65	24	434	273	158	516	28	225
2.914	22	2.936	2.187	723	357	3.659	2.544	1.515	4.079	111	1.735
8.789	124	8.913	7.705	1.475	852	10.388	8.557	6.461	10.821	558	4.785
16.886	703	17.589	16.161	1.694	1.124	19.283	17.285	15.774	19.771	1.971	8.338
13.551	2.717	16.268	15.224	996	678	17.264	15.902	15.768	17.609	3.513	6.594
7.040	2.654	9.694	9.141	526	380	10.220	9.521	9.521	10.427	2.107	3.616
3.024	1.472	4.496	4.273	251	189	4.747	4.462	4.502	4.837	811	1.743
1.469	918	2.387	2.289	106	82	2.493	2.371	2.394	2.553	344	933
1.313	1.528	2.841	2.702	77	63	2.918	2.765	2.853	2.980	622	1.061
42.093	8.222	50.315	45.898	5.023	3.186	55.338	49.084	45.023	57.282	5.921	21.791
10.816	1.616	12.432	11.514	670	418	13.102	11.932	11.563	13.258	3.728	5.758
2.435	311	2.746	2.519	220	145	2.966	2.664	2.361	3.053	416	1.481
51.627	8.826	60.453	55.191	5.858	3.713	66.311	58.904	54.217	68.500	7.612	27.172
5.368	324	5.692	4.396	1.623	860	7.315	5.256	3.406	7.864	135	3.238
5.113	388	5.501	4.751	1.180	750	6.681	5.501	4.161	7.024	200	2.887
11.428	1.145	12.573	11.534	1.559	1.084	14.132	12.618	11.279	14.585	729	6.057
14.191	2.905	17.096	16.072	961	671	18.057	16.743	16.314	18.488	2.753	7.251
7.284	1.762	9.046	8.520	289	183	9.335	8.703	8.817	9.541	1.930	3.445
7.383	2.002	9.385	8.839	232	157	9.617	8.996	9.124	9.908	1.691	3.828
860	300	1.160	1.079	14	8	1.174	1.087	1.116	1.190	174	466
205	63	268	251	6	5	274	256	259	273	166	69
12	3	15	12	—	—	15	12	10	14	4	6
8	—	8	8	1	1	9	9	9	9	2	3
27	8	35	34	3	3	38	37	33	39	15	17
117	24	141	135	2	1	143	136	140	143	108	22
18	10	28	26	—	—	28	26	28	27	21	5
21	13	34	30	—	—	34	30	32	34	14	14
2	5	7	6	—	—	7	6	7	7	2	2
257	577	834	798	5	3	839	801	829	842	715	101
4	—	4	3	2	1	6	4	1	7	—	5
8	—	8	7	1	—	9	7	6	9	—	8
11	2	13	12	1	1	14	13	14	16	8	5
94	190	284	276	1	1	285	277	285	285	271	10
55	.98	153	146	—	—	153	146	153	155	147	7
73	252	325	310	—	—	325	310	323	325	258	54
12	35	47	44	—	—	47	44	47	45	31	12
2.889	615	3.504	3.278	17	11	3.521	3.289	3.248	3.517	1.480	1.463
67	2	69	65	4	2	73	67	59	74	14	32
125	8	133	123	—	—	133	123	114	136	13	88
1.031	10	1.041	978	9	8	1.050	986	890	1.052	56	715
1.006	81	1.087	1.021	4	1	1.091	1.022	1.014	1.090	485	427
355	254	609	560	—	—	609	560	602	614	423	135
264	251	515	488	—	—	515	488	519	528	439	64
41	9	50	43	—	—	50	43	50	23	50	2
43	11	54	51	1	—	55	51	54	55	25	24
1	—	1	1	1	—	2	1	1	2	—	2
—	—	—	—	—	—	—	—	—	—	—	—
17	7	24	22	—	—	24	22	24	24	14	9
19	4	23	22	—	—	23	22	23	23	6	12
3	—	3	3	—	—	3	3	3	3	2	1
3	—	3	3	—	—	3	3	3	3	3	—
—	—	—	—	—	—	—	—	—	—	—	—
323	57	380	362	26	17	406	379	340	406	67	201
49	8	57	53	16	8	73	61	46	68	—	39
49	16	65	58	4	4	69	62	57	69	7	32
132	9	141	137	3	3	144	140	124	146	15	79
61	10	71	68	—	—	71	68	69	72	23	34
18	7	25	25	1	1	26	26	23	27	16	4
12	6	18	18	2	1	20	19	18	21	6	11
2	1	3	3	—	—	3	3	3	3	—	2

**TAV. 28 - Abitazioni occupate per numero di stanze e numero**

FAMIGLIE PER NUMERO DI COMPONENTI E CONDIZIONE OCCUPAZIONALE	ABITAZIONI					
	1	2	3	4	5	6
<b>Famiglie con 1 componente</b>	<b>456</b>	<b>2.141</b>	<b>2.978</b>	<b>2.884</b>	<b>1.615</b>	<b>820</b>
- Non occupato	332	1.779	2.424	2.219	1.141	592
- Occupato	124	362	554	665	474	228
<b>Famiglie con 2 componenti</b>	<b>44</b>	<b>925</b>	<b>2.691</b>	<b>4.266</b>	<b>3.000</b>	<b>1.573</b>
- Tutti non occupati	27	621	1.658	2.469	1.680	847
- Uno occupato	15	249	835	1.418	1.000	561
- Tutti occupati	2	55	198	379	320	165
<b>Famiglie con 3 componenti</b>	<b>29</b>	<b>487</b>	<b>2.054</b>	<b>3.844</b>	<b>3.125</b>	<b>1.767</b>
- Tutti non occupati	10	137	551	1.029	822	478
- Uno occupato	17	285	1.177	2.106	1.654	880
- Due occupati	2	62	317	687	623	387
- Tutti occupati	—	3	9	22	26	22
<b>Famiglie con 4 componenti</b>	<b>11</b>	<b>341</b>	<b>1.617</b>	<b>4.018</b>	<b>4.159</b>	<b>2.250</b>
- Tutti non occupati	3	62	274	635	575	352
- Uno occupato	5	215	1.013	2.435	2.317	1.125
- Due occupati	3	59	299	875	1.179	700
- Tre occupati	—	5	27	66	85	63
- Tutti occupati	—	—	4	7	3	10
<b>Famiglie con 5 componenti</b>	<b>11</b>	<b>156</b>	<b>847</b>	<b>2.500</b>	<b>2.843</b>	<b>1.844</b>
- Tutti non occupati	2	42	150	347	362	222
- Uno occupato	5	84	514	1.510	1.590	931
- Due occupati	3	24	148	510	726	555
- Tre occupati	1	6	33	116	136	114
- Quattro occupati	—	—	2	17	26	19
- Tutti occupati	—	—	—	—	3	3
<b>Famiglie con 6 e più componenti</b>	<b>10</b>	<b>127</b>	<b>753</b>	<b>2.368</b>	<b>2.937</b>	<b>2.210</b>
Numero componenti	66	887	5.263	16.439	20.594	15.452
Famiglie con tutti i componenti non occupati	2	34	138	343	327	248
Numero componenti	12	240	969	2.355	2.247	1.728
Famiglie con componenti parte occupati e parte non occupati	8	93	615	2.025	2.610	1.960
Numero componenti	54	647	4.294	14.084	18.347	13.710
Famiglie con tutti i componenti occupati	—	—	—	—	—	2
Numero componenti	—	—	—	—	—	14
<b>TOTALE</b>	<b>561</b>	<b>4.177</b>	<b>10.940</b>	<b>19.880</b>	<b>17.679</b>	<b>10.464</b>



## dei componenti delle famiglie secondo la condizione occupazionale

CON STANZE				TOTALE			
7	8	9 e più		ABITAZIONI	STANZE	OCCUPANTI	
		ABITAZIONI	STANZE			FAMIGLIE	COMPONENTI
360	180	234	2.493	11.668	44.656	11.668	11.668
260	128	140	1.477	9.015	33.616	9.015	9.015
100	52	94	1.016	2.653	11.040	2.653	2.653
712	340	370	3.871	13.921	63.044	13.921	27.842
413	183	201	2.136	8.099	36.092	8.099	16.198
230	127	125	1.279	4.560	20.961	4.560	9.120
69	30	44	456	1.262	5.991	1.262	2.524
735	390	436	4.434	12.867	61.467	12.867	38.601
198	111	119	1.223	3.455	16.528	3.455	10.365
385	181	208	2.118	6.893	32.353	6.893	20.679
140	92	97	960	2.407	11.938	2.407	7.221
12	6	12	133	112	648	112	336
1.011	522	532	5.490	14.461	72.654	14.461	57.844
155	76	78	805	2.210	10.974	2.210	8.840
477	252	204	2.065	8.043	38.969	8.043	32.172
330	168	212	2.185	3.825	20.452	3.825	15.300
46	25	32	371	349	2.051	349	1.396
3	1	6	64	34	208	34	136
878	473	493	5.152	10.045	53.225	10.045	50.225
98	48	53	528	1.324	6.664	1.324	6.620
423	209	182	1.892	5.448	27.816	5.448	27.240
272	157	170	1.807	2.565	14.462	2.565	12.825
75	42	63	662	586	3.463	586	2.930
10	14	20	211	108	711	108	540
—	3	5	52	14	109	14	70
1.150	653	922	9.446	11.130	62.660	11.130	—
8.120	4.768	6.664	—	—	—	—	78.253
116	64	51	508	1.323	6.811	1.323	—
813	447	350	—	—	—	—	9.161
1.032	587	870	8.928	9.800	55.797	9.800	—
7.295	4.308	6.307	—	—	—	—	69.046
2	2	1	10	7	52	7	—
12	13	7	—	—	—	—	46
4.846	2.558	2.987	30.886	74.092	357.706	74.092	264.433

**TAV. 29 - Abitazioni non occupate per numero di stanze, motivo della non occupazione, tipo di fabbricato, figura giuridica del proprietario ed epoca di costruzione**

MOTIVO DELLA NON OCCUPAZIONE — TIPO DI FABBRICATO — FIGURA GIURIDICA DEL PROPRIETARIO — EPOCA DI COSTRUZIONE	ABITAZIONI CON STANZE										TOTALE	
	1	2	3	4	5	6	7	8	9 e più			
									ABITAZIONI	STANZE		
<b>ABITAZIONI NON OCCUPATE</b>	782	3.259	4.432	5.373	3.527	1.382	503	331	417	4.701	20.006	78.885
<b>Motivo della non occupazione</b>												
- Disponibile per la vendita o l'affitto	50	443	941	1.390	1.065	326	102	57	95	1.042	4.469	18.812
- Utilizzabile per vacanza	206	1.155	1.808	2.470	1.482	580	243	176	177	1.917	8.297	33.736
- Utilizzabile per lavoro	286	579	419	292	123	71	15	19	15	174	1.819	5.341
- Altro motivo	240	1.082	1.264	1.221	857	405	143	79	130	1.568	5.421	20.996
<b>Tipo di fabbricato in cui è situata l'abitazione</b>												
<b>Utilizzato esclusivamente ad uso abitativo</b>	290	2.049	3.292	4.310	2.908	1.075	377	254	321	3.519	14.876	60.684
- Con 1 abitazione	251	1.537	2.353	2.797	1.589	789	314	204	232	2.499	10.066	40.580
- Con 2 abitazioni	16	245	343	614	503	133	44	44	62	683	2.004	8.647
- Da 3 a 8 abitazioni	23	201	556	733	570	100	16	6	24	288	2.229	8.923
- Da 9 a 15 abitazioni	—	22	24	70	174	15	2	—	2	38	309	1.408
- Da 16 a 30 abitazioni	—	29	15	42	36	37	1	—	1	11	161	691
- Con 31 e più abitazioni	—	15	1	54	36	1	—	—	—	—	107	435
<b>Utilizzato prevalentemente ad uso abitativo</b>	44	196	374	560	389	178	72	50	58	702	1.921	8.417
- Con 1 abitazione	33	152	289	366	245	123	52	36	45	510	1.341	5.793
- Con 2 abitazioni	7	22	37	118	72	17	12	11	8	106	304	1.374
- Da 3 a 8 abitazioni	3	16	40	54	32	25	6	1	4	37	181	768
- Da 9 a 15 abitazioni	1	3	5	12	36	10	1	1	—	—	69	325
- Da 16 a 30 abitazioni	—	—	2	9	4	3	1	1	—	—	20	95
- Con 31 e più abitazioni	—	3	1	1	—	—	—	—	1	49	6	62
<b>Utilizzato prevalentemente ad uso non abitativo</b>	201	543	459	340	156	97	33	20	33	425	1.882	6.202
Rurale	247	471	307	163	74	32	21	7	5	55	1.327	3.582
<b>Figura giuridica del proprietario</b>												
- Persona fisica	748	3.094	4.265	4.979	3.054	1.310	475	321	391	4.354	18.637	73.024
- Imprese	11	48	53	170	182	10	3	—	4	40	481	1.977
- Cooperative edilizie a proprietà individuale e indivisa	—	4	—	6	31	40	5	—	1	10	87	472
- Stato, Regioni, Provincie, Comuni, IACP	18	80	54	129	244	12	17	6	10	157	570	2.472
- Enti previdenziali	—	—	3	—	1	—	—	—	1	20	5	34
- Altro proprietario	5	33	57	89	15	10	3	4	10	120	226	906
<b>Epoca di costruzione</b>												
Fino al 1945	147	887	1.151	974	431	238	94	76	120	1.440	4.118	15.559
-di cui utilizzabili per vacanza	22	143	252	296	144	69	35	35	48	575	1.044	4.482
1946-1971	317	859	1.302	1.575	874	405	174	97	101	1.126	5.704	22.161
-di cui utilizzabili per vacanza	26	134	370	537	345	162	72	51	42	463	1.739	7.624
Dopo il 1971	217	1.063	1.393	2.467	2.059	672	209	145	172	1.849	8.397	35.189
-di cui utilizzabili per vacanza	140	711	864	1.456	918	326	125	80	79	799	4.699	18.838
Epoca non indicata	101	450	586	357	163	67	26	13	24	286	1.787	5.976
-di cui utilizzabili per vacanza	18	167	322	181	75	23	11	10	8	80	815	2.792

**TAV. 30 - Occupati per settore di attività economica, luogo di lavoro, tempo impiegato e mezzo utilizzato****A — AGRICOLTURA, CACCIA, FORESTE E PESCA**

LUOGO DI LAVORO — TEMPO IMPIEGATO (minuti)	MEZZO UTILIZZATO								TOTALE	di cui persone che hanno effettuato più di uno spostamento
	NESSUN MEZZO (a piedi)	FERROVIA, TRAM, METROPOLITANA, ALTRO MEZZO PUBBLICO SU ROTAIA	AUTOBUS, FILOBUS, CORRIERA, ALTRO MEZZO PUBBLICO SU GOMMA	AUTOBUS AZIENDALE	AUTO PRIVATA COME		MOTOCICLETTA, CICLOMOTORE, SCOOTER	ALTRO MEZZO		
					CONDUCENTE	TRASPORTATO				
<b>STESSO COMUNE DI RESIDENZA</b>	1.912	51	339	38	2.863	1.098	595	145	7.041	3.257
-Fino a 15	755	3	47	5	1.032	306	203	42	2.393	1.442
-Da 16 a 30	605	18	199	17	1.263	511	309	56	2.978	1.272
-Da 31 a 60	314	28	82	15	440	228	59	20	1.186	378
-Oltre 60	238	2	11	1	128	53	24	27	484	165
di cui nel Comune capoluogo										
-Fino a 15	26	1	3	—	48	11	5	2	96	74
-Da 16 a 30	10	1	2	—	19	6	3	—	41	22
-Da 31 a 60	2	—	3	—	6	—	—	—	11	4
-Oltre 60	4	—	—	—	—	—	1	—	5	3
<b>ALTRO COMUNE DELLA STESSA PROVINCIA</b>	28	2	55	3	291	100	21	3	503	201
-Fino a 15	6	—	3	—	48	17	4	—	78	44
-Da 16 a 30	7	—	21	1	138	47	14	1	229	90
-Da 31 a 60	7	1	22	1	81	30	1	2	145	45
-Oltre 60	8	1	9	1	24	6	2	—	51	22
di cui nel Comune capoluogo										
-Fino a 15	—	—	—	—	2	1	—	—	3	—
-Da 16 a 30	—	—	2	—	17	7	—	—	26	2
-Da 31 a 60	—	—	2	—	20	9	—	—	31	6
-Oltre 60	—	1	3	—	7	1	1	—	13	5
<b>ALTRA PROVINCIA DELLA STESSA REGIONE</b>	3	1	4	—	32	12	1	1	54	25
-Fino a 15	1	—	—	—	2	1	—	1	5	4
-Da 16 a 30	1	—	1	—	12	4	1	—	19	12
-Da 31 a 60	1	1	1	—	13	5	—	—	21	6
-Oltre 60	—	—	2	—	5	2	—	—	9	3
di cui nel Comune capoluogo										
-Fino a 15	—	—	—	—	—	—	—	—	—	—
-Da 16 a 30	—	—	—	—	—	—	—	—	—	—
-Da 31 a 60	—	1	—	—	1	1	—	—	3	1
-Oltre 60	—	—	2	—	2	—	—	—	4	2
<b>PROVINCIE DI ALTRE REGIONI</b>	—	—	—	—	—	—	—	—	—	—
-Fino a 15	—	—	—	—	—	—	—	—	—	—
-Da 16 a 30	—	—	—	—	—	—	—	—	—	—
-Da 31 a 60	—	—	—	—	—	—	—	—	—	—
-Oltre 60	—	—	—	—	—	—	—	—	—	—
di cui nel Comune capoluogo										
-Fino a 15	—	—	—	—	—	—	—	—	—	—
-Da 16 a 30	—	—	—	—	—	—	—	—	—	—
-Da 31 a 60	—	—	—	—	—	—	—	—	—	—
-Oltre 60	—	—	—	—	—	—	—	—	—	—
<b>ESTERO</b>	—	—	—	—	—	—	—	—	—	—
-Fino a 15	—	—	—	—	—	—	—	—	—	—
-Da 16 a 30	—	—	—	—	—	—	—	—	—	—
-Da 31 a 60	—	—	—	—	—	—	—	—	—	—
-Oltre 60	—	—	—	—	—	—	—	—	—	—
<b>TOTALE</b>	<b>1.943</b>	<b>54</b>	<b>398</b>	<b>41</b>	<b>3.186</b>	<b>1.210</b>	<b>617</b>	<b>149</b>	<b>7.598</b>	<b>3.483</b>

## segue TAV. 30 — Occupati per settore di attività economica, luogo di lavoro, tempo impiegato e mezzo utilizzato

## B — INDUSTRIE

LUOGO DI LAVORO — TEMPO IMPIEGATO (minuti)	MEZZO UTILIZZATO								TOTALE	di cui persone che hanno effettuato più di uno spostamento
	NESSUN MEZZO (a piedi)	FERROVIA, TRAM, METROPOLITANA, ALTRO MEZZO PUBBLICO SU ROTAIA	AUTOBUS, FILOBUS, CORRIERA, ALTRO MEZZO PUBBLICO SU GOMMA	AUTOBUS AZIENDALE	AUTO PRIVATA COME		MOTOCICLETTA, CICLOMOTORE, SCOOTER	ALTRO MEZZO		
					CONDUCENTE	TRASPORTATO				
STESSO COMUNE DI RESIDENZA	3.953	27	337	387	4.210	783	722	59	10.478	5.942
-Fino a 15	3.578	14	116	158	3.384	449	605	45	8.349	5.201
-Da 16 a 30	335	8	144	154	613	230	101	12	1.597	603
-Da 31 a 60	29	4	59	55	138	64	5	—	354	83
-Oltre 60	11	1	18	20	75	40	11	2	178	55
di cui nel Comune capoluogo										
-Fino a 15	339	1	14	6	549	39	71	—	1.019	759
-Da 16 a 30	87	3	20	4	71	14	21	—	220	157
-Da 31 a 60	7	—	5	6	10	5	—	—	33	10
-Oltre 60	2	—	—	1	9	1	2	—	15	6
ALTRA PROVINCIA DELLA STESSA PROVINCIA	34	45	1.185	214	1.742	498	93	4	3.815	535
-Fino a 15	22	6	75	51	342	74	36	2	608	177
-Da 16 a 30	11	19	547	80	812	209	46	2	1.726	196
-Da 31 a 60	—	9	425	66	420	178	6	—	1.104	115
-Oltre 60	1	11	138	17	168	37	5	—	377	47
di cui nel Comune capoluogo										
-Fino a 15	7	—	—	—	14	1	1	—	23	10
-Da 16 a 30	—	1	21	6	112	33	1	—	174	26
-Da 31 a 60	—	2	18	2	79	27	2	—	130	17
-Oltre 60	—	1	8	1	18	5	1	—	34	10
ALTRA PROVINCIA DELLA STESSA REGIONE	5	7	13	14	234	85	11	—	369	61
-Fino a 15	4	—	1	2	10	4	2	—	23	10
-Da 16 a 30	1	—	2	1	49	6	2	—	61	3
-Da 31 a 60	—	1	3	5	100	40	2	—	151	22
-Oltre 60	—	6	7	6	75	35	5	—	134	26
di cui nel Comune capoluogo										
-Fino a 15	—	—	—	—	—	—	—	—	—	—
-Da 16 a 30	—	—	—	—	—	—	—	—	—	—
-Da 31 a 60	—	1	2	—	17	5	2	—	27	7
-Oltre 60	—	4	4	3	27	6	2	—	46	12
PROVINCIE DI ALTRE REGIONI	—	—	—	—	—	—	—	—	—	—
-Fino a 15	—	—	—	—	—	—	—	—	—	—
-Da 16 a 30	—	—	—	—	—	—	—	—	—	—
-Da 31 a 60	—	—	—	—	—	—	—	—	—	—
-Oltre 60	—	—	—	—	—	—	—	—	—	—
di cui nel Comune capoluogo										
-Fino a 15	—	—	—	—	—	—	—	—	—	—
-Da 16 a 30	—	—	—	—	—	—	—	—	—	—
-Da 31 a 60	—	—	—	—	—	—	—	—	—	—
-Oltre 60	—	—	—	—	—	—	—	—	—	—
ESTERO	—	—	—	—	1	1	—	—	2	—
-Fino a 15	—	—	—	—	—	—	—	—	—	—
-Da 16 a 30	—	—	—	—	—	—	—	—	—	—
-Da 31 a 60	—	—	—	—	1	—	—	—	1	—
-Oltre 60	—	—	—	—	—	1	—	—	1	—
<b>TOTALE</b>	<b>3.992</b>	<b>79</b>	<b>1.535</b>	<b>615</b>	<b>6.187</b>	<b>1.367</b>	<b>826</b>	<b>63</b>	<b>14.664</b>	<b>6.538</b>

## segue TAV. 30 — Occupati per settore di attività economica, luogo di lavoro, tempo impiegato e mezzo utilizzato

## C — ALTRE ATTIVITÀ

LUOGO DI LAVORO — TEMPO IMPIEGATO (minuti)	MEZZO UTILIZZATO								TOTALE	di cui persone che hanno effettuato più di uno spostamento
	NESSUN MEZZO (a piedi)	FERROVIA, TRAM, METROPOLITANA, ALTRO MEZZO PUBBLICO SU ROTAIA	AUTOBUS, FILOBUS, CORRIERA, ALTRO MEZZO PUBBLICO SU GOMMA	AUTOBUS AZIENDALE	AUTO PRIVATA COME		MOTOCICLETTA, CICLOMOTORE, SCOOTER	ALTRO MEZZO		
					CONDUCENTE	TRASPORTATO				
<b>STESSO COMUNE DI RESIDENZA</b>	12.766	142	577	90	8.200	895	436	73	23.179	11.523
-Fino a 15	11.734	77	280	39	7.084	732	388	53	20.387	10.421
-Da 16 a 30	927	46	228	38	773	120	39	14	2.185	888
-Da 31 a 60	65	10	51	11	178	25	4	4	348	106
-Oltre 60	40	9	18	2	165	18	5	2	259	108
di cui nel Comune capoluogo										
-Fino a 15	2.549	37	215	14	3.214	348	104	3	6.484	3.207
-Da 16 a 30	461	36	162	5	250	44	9	—	967	441
-Da 31 a 60	32	4	9	1	34	4	1	—	85	26
-Oltre 60	3	2	5	—	20	5	—	1	36	15
<b>ALTRO COMUNE DELLA STESSA PROVINCIA</b>	42	88	709	50	2.764	472	37	3	4.165	808
-Fino a 15	36	5	77	12	634	87	20	2	873	259
-Da 16 a 30	4	27	315	18	1.306	207	14	1	1.892	370
-Da 31 a 60	1	36	231	16	673	153	3	—	1.113	135
-Oltre 60	1	20	86	4	151	25	—	—	287	44
di cui nel Comune capoluogo										
-Fino a 15	7	—	5	2	34	4	—	—	52	16
-Da 16 a 30	1	8	110	2	337	41	—	—	499	97
-Da 31 a 60	—	11	120	2	166	33	1	—	333	39
-Oltre 60	—	6	29	1	33	2	—	—	71	13
<b>ALTRA PROVINCIA DELLA STESSA REGIONE</b>	2	46	27	4	194	28	3	—	304	63
-Fino a 15	2	2	2	—	21	2	2	—	31	10
-Da 16 a 30	—	4	3	—	52	4	—	—	63	14
-Da 31 a 60	—	14	7	1	75	10	—	—	107	16
-Oltre 60	—	26	15	3	46	12	1	—	103	23
di cui nel Comune capoluogo										
-Fino a 15	—	—	—	—	—	—	—	—	—	—
-Da 16 a 30	—	—	—	—	—	—	—	—	—	—
-Da 31 a 60	—	5	3	—	30	1	—	—	39	—
-Oltre 60	—	21	10	2	32	10	1	—	76	11
<b>PROVINCIE DI ALTRE REGIONI</b>	—	—	—	—	—	—	—	—	—	—
-Fino a 15	—	—	—	—	—	—	—	—	—	—
-Da 16 a 30	—	—	—	—	—	—	—	—	—	—
-Da 31 a 60	—	—	—	—	—	—	—	—	—	—
-Oltre 60	—	—	—	—	—	—	—	—	—	—
di cui nel Comune capoluogo										
-Fino a 15	—	—	—	—	—	—	—	—	—	—
-Da 16 a 30	—	—	—	—	—	—	—	—	—	—
-Da 31 a 60	—	—	—	—	—	—	—	—	—	—
-Oltre 60	—	—	—	—	—	—	—	—	—	—
<b>ESTERO</b>	—	—	—	—	—	—	—	—	—	—
-Fino a 15	—	—	—	—	—	—	—	—	—	—
-Da 16 a 30	—	—	—	—	—	—	—	—	—	—
-Da 31 a 60	—	—	—	—	—	—	—	—	—	—
-Oltre 60	—	—	—	—	—	—	—	—	—	—
<b>TOTALE</b>	<b>12.810</b>	<b>276</b>	<b>1.313</b>	<b>144</b>	<b>11.158</b>	<b>1.395</b>	<b>476</b>	<b>76</b>	<b>27.648</b>	<b>12.366</b>


## segue TAV. 30 — Occupati per settore di attività economica, luogo di lavoro, tempo impiegato e mezzo utilizzato

## D — TOTALE

LUOGO DI LAVORO — TEMPO IMPIEGATO (minuti)	MEZZO UTILIZZATO								TOTALE	di cui persone che hanno effettuato più di uno spostamento
	NESSUN MEZZO (a piedi)	FERROVIA, TRAM, METROPOLITANA, ALTRO MEZZO PUBBLICO SU ROTAIA	AUTOBUS, FILOBUS, CORRIERA, ALTRO MEZZO PUBBLICO SU GOMMA	AUTOBUS AZIENDALE	AUTO PRIVATA COME		MOTOCICLETTA, CICLOMOTORE, SCOOTER	ALTRO MEZZO		
					CONDUCENTE	TRASPORTATO				
<b>STESSO COMUNE DI RESIDENZA</b>	18.631	220	1.253	515	15.273	2.776	1.753	277	40.698	20.722
-Fino a 15	16.067	94	443	202	11.500	1.487	1.196	140	31.129	17.064
-Da 16 a 30	1.867	72	571	209	2.649	861	449	82	6.760	2.763
-Da 31 a 60	408	42	192	81	756	317	68	24	1.888	567
-Oltre 60	289	12	47	23	368	111	40	31	921	328
di cui nel Comune capoluogo										
-Fino a 15	2.914	39	232	20	3.811	398	180	5	7.599	4.040
-Da 16 a 30	558	40	184	9	340	64	33	—	1.228	620
-Da 31 a 60	41	4	17	7	50	9	1	—	129	40
-Oltre 60	9	2	5	1	29	6	3	1	56	24
<b>ALTRO COMUNE DELLA STESSA PROVINCIA</b>	104	135	1.949	267	4.797	1.070	151	10	8.483	1.544
-Fino a 15	64	11	155	63	1.024	178	60	4	1.559	480
-Da 16 a 30	22	46	883	99	2.256	463	74	4	3.847	656
-Da 31 a 60	8	46	678	83	1.174	361	10	2	2.362	295
-Oltre 60	10	32	233	22	343	68	7	—	715	113
di cui nel Comune capoluogo										
-Fino a 15	14	—	5	2	50	6	1	—	78	26
-Da 16 a 30	1	9	133	8	466	81	1	—	699	125
-Da 31 a 60	—	13	140	4	265	69	3	—	494	62
-Oltre 60	—	8	40	2	58	8	2	—	118	28
<b>ALTRA PROVINCIA DELLA STESSA REGIONE</b>	10	54	44	18	460	125	15	1	727	149
-Fino a 15	7	2	3	2	33	7	4	1	59	24
-Da 16 a 30	2	4	6	1	113	14	3	—	143	29
-Da 31 a 60	1	16	11	6	188	55	2	—	279	44
-Oltre 60	—	32	24	9	126	49	6	—	246	52
di cui nel Comune capoluogo										
-Fino a 15	—	—	—	—	—	—	—	—	—	—
-Da 16 a 30	—	—	—	—	—	—	—	—	—	—
-Da 31 a 60	—	7	5	—	48	7	2	—	69	15
-Oltre 60	—	25	16	5	61	16	3	—	126	33
<b>PROVINCIE DI ALTRE REGIONI</b>	—	—	—	—	—	—	—	—	—	—
-Fino a 15	—	—	—	—	—	—	—	—	—	—
-Da 16 a 30	—	—	—	—	—	—	—	—	—	—
-Da 31 a 60	—	—	—	—	—	—	—	—	—	—
-Oltre 60	—	—	—	—	—	—	—	—	—	—
di cui nel Comune capoluogo										
-Fino a 15	—	—	—	—	—	—	—	—	—	—
-Da 16 a 30	—	—	—	—	—	—	—	—	—	—
-Da 31 a 60	—	—	—	—	—	—	—	—	—	—
-Oltre 60	—	—	—	—	—	—	—	—	—	—
<b>ISTERO</b>	—	—	—	—	1	1	—	—	2	—
-Fino a 15	—	—	—	—	—	—	—	—	—	—
-Da 16 a 30	—	—	—	—	—	—	—	—	—	—
-Da 31 a 60	—	—	—	—	1	—	—	—	1	—
-Oltre 60	—	—	—	—	—	1	—	—	1	—
<b>TOTALE</b>	<b>18.745</b>	<b>409</b>	<b>3.246</b>	<b>800</b>	<b>20.531</b>	<b>3.972</b>	<b>1.919</b>	<b>288</b>	<b>49.910</b>	<b>22.415</b>


TAV. 31 - Studenti per luogo di studio, tempo impiegato e mezzo utilizzato

LUOGO DI STUDIO — TEMPO IMPIEGATO (minuti)	MEZZO UTILIZZATO								TOTALE	di cui persone che hanno effettuato più di uno spostamento
	NESSUN MEZZO (a piedi)	FERROVIA, TRAM, METROPOLITANA, ALTRO MEZZO PUBBLICO SU ROTAIA	AUTOBUS, FILOBUS, CORRIERA, ALTRO MEZZO PUBBLICO SU GOMMA	AUTOBUS SCOLASTICO	AUTO PRIVATA COME		MOTOCICLETTA, CICLOMOTORE, SCOOTER	ALTRO MEZZO		
					CONDUCENTE	TRASPORTATO				
STESSO COMUNE DI RESIDENZA	44.261	178	1.240	1.479	36	1.997	88	47	49.326	3.561
-Fino a 15	40.410	89	586	1.075	26	1.807	73	35	44.101	3.047
-Da 16 a 30	3.689	54	484	350	5	176	13	12	4.783	431
-Da 31 a 60	145	17	142	48	2	8	1	—	363	60
-Oltre 60	17	18	28	6	3	6	1	—	79	23
di cui nel Comune capoluogo										
-Fino a 15	6.713	31	197	31	10	823	32	—	7.837	567
-Da 16 a 30	1.113	25	169	31	1	59	4	—	1.402	138
-Da 31 a 60	61	1	5	7	—	4	—	—	78	17
-Oltre 60	3	1	1	—	—	—	—	—	5	1
ALTRO COMUNE DELLA STESSA PROVINCIA	97	423	3.248	347	12	189	3	—	4.319	340
-Fino a 15	80	21	471	88	—	60	2	—	722	54
-Da 16 a 30	11	148	1.522	149	6	85	1	—	1.922	132
-Da 31 a 60	6	181	1.003	90	5	36	—	—	1.321	118
-Oltre 60	—	73	252	20	1	8	—	—	354	36
di cui nel Comune capoluogo										
-Fino a 15	15	—	5	—	—	3	—	—	23	1
-Da 16 a 30	1	12	396	33	3	14	—	—	459	32
-Da 31 a 60	2	36	477	36	2	9	—	—	562	45
-Oltre 60	—	39	134	5	1	4	—	—	183	17
ALTRA PROVINCIA DELLA STESSA REGIONE	14	116	249	89	12	34	1	—	515	66
-Fino a 15	12	—	4	27	—	3	—	—	46	4
-Da 16 a 30	2	12	25	15	—	5	—	—	59	3
-Da 31 a 60	—	58	127	34	6	17	—	—	242	28
-Oltre 60	—	46	93	13	6	9	1	—	168	31
di cui nel Comune capoluogo										
-Fino a 15	—	—	—	—	—	—	—	—	—	—
-Da 16 a 30	—	—	—	—	—	—	—	—	—	—
-Da 31 a 60	—	20	29	3	6	3	—	—	61	14
-Oltre 60	—	30	40	2	6	7	1	—	86	24
PROVINCIE DI ALTRE REGIONI	—	—	—	—	—	—	—	—	—	—
-Fino a 15	—	—	—	—	—	—	—	—	—	—
-Da 16 a 30	—	—	—	—	—	—	—	—	—	—
-Da 31 a 60	—	—	—	—	—	—	—	—	—	—
-Oltre 60	—	—	—	—	—	—	—	—	—	—
di cui nel Comune capoluogo										
-Fino a 15	—	—	—	—	—	—	—	—	—	—
-Da 16 a 30	—	—	—	—	—	—	—	—	—	—
-Da 31 a 60	—	—	—	—	—	—	—	—	—	—
-Oltre 60	—	—	—	—	—	—	—	—	—	—
ESTERO	—	—	—	—	—	—	—	—	—	—
-Fino a 15	—	—	—	—	—	—	—	—	—	—
-Da 16 a 30	—	—	—	—	—	—	—	—	—	—
-Da 31 a 60	—	—	—	—	—	—	—	—	—	—
-Oltre 60	—	—	—	—	—	—	—	—	—	—
<b>TOTALE</b>	<b>44.372</b>	<b>717</b>	<b>4.737</b>	<b>1.915</b>	<b>60</b>	<b>2.220</b>	<b>92</b>	<b>47</b>	<b>54.160</b>	<b>3.961</b>





**appendice**



## A – Tipologia completa delle famiglie

FAMIGLIA DI TIPO	CAPO FAMIGLIA	CONIUGE	FIGLIO/A	GENITORE	SUOCERO/A	GENERO NUORA	ALTRO PARENTE O AFFINE	ALTRA PERSONA CONVIVENTE	ADDETTI AI SERVIZI DELLA FAMIGLIA			
A	x	—	—	—	—	—	—	⊗	⊗			
B	x	x	—	—	—	—	—	⊗	⊗			
C	C1	x	x	—	—	—	—	⊗	⊗			
	C2	x(M)	—	x	—	—	—	⊗	⊗			
	C3	x(F)	—	x	—	—	—	⊗	⊗			
D	D <sub>1</sub>	D1.1	x	x	—	<table border="1"><tr><td>x</td><td>x</td></tr></table>	x	x	⊗	⊗	⊗	⊗
		x	x									
	D1.2	x	x	—	—	—	<table border="1"><tr><td>x</td><td>x</td></tr></table>	x	x	⊗	⊗	
	x	x										
	D <sub>2</sub>	D2.1	x	x	x	—	—	<table border="1"><tr><td>x</td><td>x</td></tr></table>	x	x	⊗	⊗
		x	x									
	D2.2	x	x	x	—	—	<table border="1"><tr><td>x</td><td>x</td></tr></table>	x	x	⊗	⊗	
	x	x										
	D <sub>3</sub>	D3.1	x(M)	—	x	—	—	<table border="1"><tr><td>x</td><td>x</td></tr></table>	x	x	⊗	⊗
		x	x									
	D3.2	x(M)	—	x	—	—	<table border="1"><tr><td>x</td><td>x</td></tr></table>	x	x	⊗	⊗	
	x	x										
D <sub>4</sub>	D4.1	x(F)	—	x	—	—	<table border="1"><tr><td>x</td><td>x</td></tr></table>	x	x	⊗	⊗	
	x	x										
D4.2	x(F)	—	x	—	—	<table border="1"><tr><td>x</td><td>x</td></tr></table>	x	x	⊗	⊗		
x	x											
D5	x	—	—	x(M)(F)	⊗	⊗	—	⊗	⊗			
D6	x	—	—	x(M)	⊗	⊗	—	⊗	⊗			
D7	x	—	—	x(F)	⊗	⊗	—	⊗	⊗			
D8	x	—	—	—	x(M)(F)	⊗	—	⊗	⊗			
D9	Altri casi											

x = Componente presente

— = Componente assente

⊗ = Componente che può essere presente o assente

x	x
---	---

 = Componenti entrambi presenti o almeno uno dei due presenti

(M) = Maschio

(F) = Femmina

**B — Confronto fra le classi di età ai censimenti demografici del 1951, 1961, 1971 e 1981**

CLASSI DI ETÀ PER LE QUALI PUÒ ESSERE EFFETTUATO IL CONFRONTO	1951	1961	1971	1981
meno di 6 anni	fino a 6 anni	fino a 6	meno di 6	0-2 3-5
6-13	{ 6-10 10-14	6-14	{ 6-10 11-13	{ 6-10 11-13
14-20	{ 14-18 18-21	14-21	{ 14-18 19-20	{ 14-17 18 19-20
21-24	21-25	21-25	si ottiene sottraendo la classe 0-20 dalla classe 0-24	21-24
25-34	25-35	{ 25-30 30-35	{ 25-29 30-34	{ 25-29 30-34
35-44	35-45	{ 35-40 40-45	{ 35-39 40-44	{ 35-39 40-44
45-54	45-55	{ 45-50 50-55	{ 45-49 50-54	{ 45-49 50-54
55-59	55-60	55-60	55-59	55-59
60-64	60-65	60-65	60-64	60-64
65 e più	da 65 in poi	{ 65-70 70-75 oltre 75	{ 65-69 70-74 75 e più	{ 65-69 70-74 75 e più

**C – Variazioni territoriali e di nome nelle circoscrizioni amministrative  
(periodo: 24 ottobre 1971 - 25 ottobre 1981)**

Comuni	Superficie e popolazione riferite al censimento del 24-10-1971 (Situazione prima della variazione)			V A R I A Z I O N I						Superficie e popolazione riferite al censimento del 24-10-1971 (Situazione dopo la variazione)		
	Superficie ha	Popolazione		Specie e relativo provvedimento	Superficie e popolazione oggetto della variazione			Superficie ha	Popolazione			
		residente	presente		Superficie ha	residente	presente		residente	presente		
Nuoro .....	727.217	273.021	257.551	Staccati i sottonotati comuni passati a far parte della nuova provincia di Oristano: Cuglieri, Scano di Montiferro, Sennariolo, Tresnuraghes (Legge 16 luglio 1974, n. 306 G.U. n. 205 del 5 agosto 1974)	22.825	7.671	7.371	704.392	265.350	250.180		

**D – Zone di territorio in contestazione tra Comuni**

Zone di territorio in contestazione			Epoca della contestazione	Comuni interessati alla contestazione	Popolazione residente		Superficie Km <sup>2</sup>	
Denominazione	Popolazione residente	Superficie Km <sup>2</sup>			Totale	di cui in zona contestata	Totale	di cui in contestazione
Accettori	—	15,44	1981	Arzana Tertenia	3.292 3.670	—	162,60 117,77	15,44 —
Monte Perdosu	—	12,23	1981	Arzana Villaputzu (CA)	3.292 5.135	—	162,60 191,03	12,23 —
Campu Donanigoro	—	1,13	1971	Dorgali Orgosolo	7.595 4.896	—	224,83 223,66	1,13 —
Punta Dogana	—	1,87	1971	Dorgali Urzulei	7.595 1.570	—	224,83 129,92	1,87 —
Contissa	—	11,98	1981	Jerzu Tertenia	3.728 3.670	—	102,61 117,77	11,98 —
Baccu Perdosu	3	6,89	1981	Jerzu Villaputzu (CA)	3.728 5.135	—	102,61 191,03	6,89 —
Quirra	—	11,76	1981	Lanusei Tertenia	6.360 3.670	—	53,38 117,77	11,76 —
Baccu Orca	—	3,75	1981	Loceri Tertenia	1.594 3.670	—	19,31 117,77	3,75 —
S' Aliderrargiu	—	1,75	1971	Oliena Orgosolo	7.279 4.896	—	165,37 223,66	1,75 —
Settile Osporrai	—	1,84	1971	Oliena Orgosolo	7.279 4.896	—	165,37 223,66	1,84 —
Asinalis	—	7,87	1981	Osini Tertenia	1.319 3.670	—	39,68 117,77	7,87 —
Malacrei	—	0,09	1971	Sadali Seulo	1.325 1.397	—	49,88 58,86	0,09 —
Janna de Sant'Anna	—	4,49	1951	Siniscola Lodè	9.080 3.010	—	199,96 120,70	4,49 —
Trocco Is Gepas	—	0,16	1971	Urzulei Talana	1.570 1.272	—	129,92 117,92	0,16 —

**E – Categorie socio-professionali secondo la professione e la posizione nella professione**

CATEGORIE SOCIO-PROFESSIONALI	CLASSI E CATEGORIE PROFESSIONALI (*)	POSIZIONI NELLA PROFESSIONE
01 Imprenditori e lavoratori in proprio nell'agricoltura, nella silvicoltura, nell'allevamento e nella pesca	3.11, 3.12, 3.13, 3.23, 3.3, 3.4	Imprenditori, lavoratori in proprio, coadiuvanti.
02 Altri lavoratori agricoli	3.14, 3.21, 3.22, 3.23, 3.24, 3.3, 3.4	Dirigenti, direttivi, impiegati, categorie intermedie, altri lavoratori dipendenti
03 Imprenditori e lavoratori in proprio nelle professioni liberali e affini	1.16, 1.17, 1.21, 1.22, 1.4, 1.5, 1.6, 1.71, 1.72, 1.73, 1.74, 1.75, 1.76, 1.77, 1.78, 1.8, 5.87, 8.31, 9.2	Liberi professionisti, lavoratori in proprio, coadiuvanti
04 Imprenditori nell'industria, nell'edilizia, nel commercio, nei trasporti e nei servizi	1.23, 1.24, 1.25, 1.26, 1.72, 1.73, 1.74, 1.75, 1.76, 2.11, 2.12, 2.13, 2.25, 7.1, 7.23, 7.24, 7.3, 8.41, 8.42, 9.1	Imprenditori, coadiuvanti
05 Lavoratori in proprio nell'industria, nell'edilizia, nel commercio, nei trasporti e nei servizi	1.23, 1.24, 1.25, 1.26, 2.25, 2.26, 2.28, 2.29, 2.31, 4.12, 4.14, 4.2, 4.3, 4.41, 4.42, 4.43, 4.44, 4.5, 4.6, 5.1, 5.22, 5.3, 5.4, 5.5, 5.6, 5.72, 5.74, 5.75, 5.76, 5.77, 5.78; 5.79, 5.81, 5.82, 5.84, 5.85, 5.86, 5.87, 5.88, 5.92, 6.11, 6.12, 6.13, 6.14, 6.15, 6.17, 6.18, 6.19, 6.22, 6.23, 6.24, 6.25, 6.32, 6.33, 6.34, 7.1, 7.22, 7.23, 7.24, 7.25, 7.3, 7.42, 7.43, 7.44, 7.45, 8.1, 8.23, 8.4; 8.51, 9.1, 9.3, 9.4, 9.51, 9.7.	Liberi professionisti, lavoratori in proprio, coadiuvanti.
06 Dirigenti industriali e commerciali, alti funzionari dell'apparato legislativo e della amministrazione statale	2.14, 2.15, 2.16, 2.17	Dirigenti, direttivi, impiegati
07 Lavoratori dipendenti nelle professioni liberali e affini	1.1, 1.21, 1.22, 1.3, 1.4, 1.51, 1.52, 1.6, 1.7, 1.8, 2.22, 5.87, 8.21, 8.31, 9.2	Dirigenti, direttivi, impiegati, categorie intermedie, altri lavoratori dipendenti

## segue E — Categorie socio-professionali secondo la professione e la posizione nella professione

CATEGORIE SOCIO-PROFESSIONALI	CLASSI E CATEGORIE PROFESSIONALI (*)	POSIZIONI NELLA PROFESSIONE
08 Capi ufficio e responsabili di personale amministrativo, di addetti alle vendite e ai servizi; funzionari statali con responsabilità amministrative	1.23, 1.24, 1.25, 1.26, 2.21, 2.24, 2.25, 2.51, 2.52, 7.21, 7.41, 7.43, 8.33	Dirigenti, direttivi, impiegati
09 Personale amministrativo, addetto alle vendite e ai servizi	2.21, 2.23, 2.24, 2.26, 2.27, 2.28, 2.29, 2.3, 2.53, 2.54, 7.22, 7.23, 7.24, 7.25, 7.4, 9.3, 9.4, 9.51, 9.6, 9.7	Direttivi, impiegati, categorie intermedie, altri lavoratori dipendenti
10 Intermedi: capisquadra e sorveglianti di operai (dipendenti)	1.91, 1.92, 4.11, 4.12, 4.14, 4.2, 4.3, 4.4, 4.5, 4.6, 5.1, 5.2, 5.3, 5.4, 5.5, 5.6, 5.71, 5.72, 5.73, 5.74, 5.75, 5.77, 5.78, 5.79, 5.81, 5.82, 5.83, 5.84, 5.85, 5.86, 5.87, 5.9, 6.11, 6.21, 6.22, 6.23, 6.24, 6.25, 6.3, 8.11, 8.12, 8.13, 8.14, 8.15, 8.17, 8.23, 8.24	Dirigenti, direttivi, impiegati, categorie intermedie
11 Operai specializzati e qualificati (dipendenti)	1.92, 4.11, 4.12, 4.14, 4.2, 4.3, 4.4, 4.5, 4.6, 5.1, 5.2, 5.3, 5.4, 5.5, 5.6, 5.7, 5.8, 5.9, 6.12, 6.13, 6.14, 6.15, 6.16, 6.17, 6.2, 6.3, 8.1, 8.22, 8.23, 8.24, 8.31, 8.32, 8.43, 8.51	Capi operai; operai specializzati, qualificati, comuni; apprendisti, lavoratori a domicilio
12 Manovali (dipendenti)	4.13, 6.18, 6.19, 8.52, 9.52	Operai comuni
13 Forze armate (militari di carriera e militari in servizio di leva)	2.4	Dirigenti, direttivi, impiegati, graduati o militari di carriera
14 Persone economicamente attive non classificate altrove	9.9	Tutte le posizioni nella professione ad eccezione dei graduati o militari di carriera

(\*) Cfr. Classificazione delle professioni (ISTAT, Metodi e Norme, Serie C, n. 9, maggio 1981).

**F — Tavole disponibili****DATI COMUNALI**

- Tavola 1 — Popolazione residente attiva in condizione professionale per sesso, ramo di attività economica e posizione nella professione (analoga alla Tav. 9 comunale con analisi per ramo di attività economica).
- Tavola 2 — Popolazione residente attiva in condizione professionale, per sesso e ramo di attività economica (dati del 1981 classificati secondo i rami della classificazione delle attività economiche 1971).
- Tavola 3 — Popolazione residente occupata secondo il tipo di spostamento effettuato per raggiungere il luogo di lavoro.
- Tavola 4 — Popolazione residente che studia secondo il tipo di spostamento effettuato per raggiungere il luogo di studio.
- Tavola 5 — Popolazione residente che frequenta la scuola materna secondo il tipo di spostamento effettuato per raggiungere la scuola.
- Tavola 6 — Popolazione residente che frequenta corsi di formazione professionale secondo il tipo di spostamento effettuato per raggiungere il luogo di studio.
- Tavola 7 — Popolazione residente che lavora o studia secondo il tipo di spostamento effettuato per raggiungere il luogo di lavoro o di studio.
- Tavola 8 — Popolazione residente secondo il luogo di lavoro o di studio, il mezzo utilizzato, il tempo impiegato e l'orario di inizio del lavoro o delle lezioni.
- Tavola 9 — Stranieri residenti per sesso e stranieri temporaneamente presenti per sesso e motivo della presenza.
- Tavola 10 — Abitazioni in complesso (occupate e non occupate) secondo alcune caratteristiche del fabbricato nel quale sono situate.
- Tavola 11 — Abitazioni occupate in affitto o ad altro titolo secondo la figura giuridica del proprietario (analoga alla Tav. 20 comunale con analisi dettagliata della figura giuridica del proprietario).

**DATI PROVINCIALI**

- Tavola 12 — Popolazione residente per sesso, classe di età e luogo di nascita (analoga alla Tav. 3 provinciale con analisi del luogo di nascita per provincia).
- Tavola 13 — Popolazione residente temporaneamente assente, ricoverata in istituto di cura pubblico o privato, per sesso, classe di età e condizione.
- Tavola 14 — Famiglie residenti per condizione professionale o non professionale dei componenti e condizione del capo famiglia di censimento (analoga alla Tav. 18 provinciale con analisi della posizione nella professione del capo famiglia di censimento).
- Tavola 15 — Nuclei familiari costituiti da genitore con figlio/i secondo alcuni caratteri del genitore, il numero dei figli e l'età del figlio minore.
- Tavola 16 — Nuclei familiari costituiti da coniugi con o senza figli, secondo l'età dei coniugi, il numero e l'età dei figli.



- 
- Tavola 17 — Nuclei familiari costituiti da coniugi con o senza figli, secondo la condizione dei coniugi, il numero e l'età dei figli.
- Tavola 18 — Nuclei familiari costituiti da coniugi con o senza figli, secondo la categoria socio-professionale dei coniugi, il numero e l'età dei figli.
- Tavola 19 — Nuclei familiari costituiti da coniugi con o senza figli, secondo il grado di istruzione dei coniugi, il numero e l'età dei figli.
- Tavola 20 — Abitazioni occupate per servizio installato e condizione del capo famiglia di censimento.
- Tavola 21 — Abitazioni occupate per classe di superficie, epoca di costruzione e numero di occupanti.
- Tavola 22 — Occupati per settore di attività economica, luogo di lavoro, tempo impiegato, mezzo utilizzato e orario di inizio del lavoro (analoga alla Tav. 30 provinciale con analisi dell'orario di inizio del lavoro).
- Tavola 23 — Studenti per grado di istruzione, luogo di studio, tempo impiegato, mezzo utilizzato e orario di inizio delle lezioni (analoga alla Tav. 31 provinciale con analisi dell'orario di inizio delle lezioni e del grado di istruzione degli studenti).





ISTITUTO CENTRALE DI STATISTICA

# 12° CENSIMENTO GENERALE DELLA POPOLAZIONE

25 ottobre 1981

(Legge 18 dicembre 1980, n. 864)

## FOGLIO DI FAMIGLIA

<b>A</b>	Comune	NUMERO DI CODICE
	Provincia	

<b>B</b>	SEZIONE DI CENSIMENTO
	N. ....

<b>C</b>	NUMERO D'ORDINE	
	Provvisorio	Definitivo

<b>D</b>	FRAZIONE GEOGRAFICA
	(lettera) ..... (denominazione) .....

<b>E</b>	TIPO DI LOCALITÀ		
	Centro abitato	1 <input type="checkbox"/>	..... (denominazione) .....
	Nucleo abitato	2 <input type="checkbox"/>	..... (denominazione) .....
	Case sparse	3 <input type="checkbox"/>	..... (denominazione) .....

DATI RIASSUNTIVI DEL FOGLIO DI FAMIGLIA					
ABITAZIONE (Sez. I)		PERSONE DELLA FAMIGLIA (Sez. II)			PERSONE TEMPORANEAMENTE PRESENTI PRESSO LA FAMIGLIA (Sez. III)
		M	F	Totale	
Abitazione occupata	<input type="checkbox"/>				
Stanze	<input type="text"/>				
Abitazione non occupata	<input type="checkbox"/>				
Stanze	<input type="text"/>				
Altro tipo di alloggio	<input type="checkbox"/>				
Famiglia in coabitazione	<input type="checkbox"/>				
Famiglia senza abitazione	<input type="checkbox"/>				

Data ..... 1981

IL RILEVATORE

INDIRIZZO DELLA FAMIGLIA

..... N. ....  
(via, piazza, località)

Scala ..... Piano ..... Interno N. .... Tel. ....

### AVVERTENZE

Il modello va compilato, con riferimento al **25 ottobre 1981**, dal capo famiglia (cioè da colui che è ritenuto tale dalla famiglia) o, se ciò non fosse possibile, da un'altra persona della famiglia, nelle seguenti parti:

- « Elenco delle persone della famiglia »
- Sezione I - Notizie sull'abitazione: quesiti da ⑤ a ⑬
- Sezione II - Notizie sulle persone della famiglia. Per ciascuna di esse deve essere compilato un « foglio individuale » rispettando l'ordine secondo il quale sono indicate nell' « Elenco » alla pagina seguente
- Sezione III - Notizie sulle persone temporaneamente presenti presso la famiglia il 25 ottobre 1981
- « Notizie riassuntive sulla famiglia » (contenute nei tre « quadri » delle ultime due pagine)

Per le domande seguite da quadratino occorre barrare così  la risposta che fa al caso.

I riquadri in rosso non devono essere compilati dalla famiglia, ma dal rilevatore.

Le caselle in azzurro  non devono essere compilate.

Per facilitare la compilazione delle singole parti del « Foglio di famiglia », vengono forniti alcuni chiarimenti nella GUIDA inserita nel foglio stesso.

### OBBLIGHI DI DENUNCIA E SEGRETEZZA DEI DATI FORNITI COL PRESENTE FOGLIO

L'obbligo di fornire le notizie richieste con il presente foglio è stabilito dall'art. 7 della legge 18 dicembre 1980, n. 864. Coloro che non forniscono le notizie richieste, ovvero le forniscono scientemente errate o incomplete, sono passibili, ai sensi dell'art. 18 del R.D.L. 27 maggio 1929, n. 1285, convertito nella legge 21 dicembre 1929, n. 2238, con le modifiche di cui all'art. 3 della legge 12 luglio 1961, n. 603, di una sanzione amministrativa fino a L. 80.000 che, in caso di recidiva, può essere aumentata fino a L. 800.000, senza pregiudizio delle sanzioni fissate dal codice penale.

L'art. 19 del citato Decreto-Legge n. 1285 1929 e successive modifiche stabilisce inoltre: « Le notizie che si raccolgono in occasione di inchieste ordinate dall'Istituto centrale di statistica, direttamente o a mezzo di Enti delegati, sono vincolate al più scrupoloso segreto d'ufficio e non possono essere rese note, per nessun titolo, se non in forma collettiva, in modo che non se ne possa fare alcun riferimento individuale ».

Coloro che, per ragioni del proprio ufficio, essendo venuti a conoscenza di notizie di carattere personale, le comunicano ad altri o se ne servono per scopi privati, sono passibili di una sanzione amministrativa fino a L. 120.000 elevabile, in caso di recidiva, fino a L. 800.000, senza pregiudizio delle pene in cui fossero incorsi per reati previsti dal codice penale.

**ELENCO DELLE PERSONE DELLA FAMIGLIA**

N. d'ordine	COGNOME E NOME (scrivere in stampatello)	RELAZIONE DI PARENTELA O DI CONVIVENZA CON IL CAPO FAMIGLIA
1	2	3
1		capo famiglia
2		
3		
4		
5		
6		
7		
8		
9		
10		
11		
12		

Nell'elenco a fianco devono essere indicati, per ciascun componente della famiglia, cognome, nome e relazione di parentela o di convivenza con il capo famiglia.

Ai fini del censimento, per **famiglia** si intende un insieme di persone legate da vincoli di matrimonio, parentela, affinità, adozione, affiliazione, tutela o da vincoli affettivi, coabitanti ed aventi dimora abituale nello stesso Comune (anche se non sono ancora iscritte nell'anagrafe della popolazione del Comune medesimo), che normalmente provvedono al soddisfacimento dei loro bisogni mediante la messa in comune di tutto o parte del reddito di lavoro o patrimoniale da esse percepito.

Una famiglia può essere costituita anche di una sola persona che provvede in tutto o in parte con i propri mezzi di sussistenza al soddisfacimento dei bisogni individuali.

Sono considerate facenti parte della famiglia, come membri aggregati di essa, anche le persone che, a qualsiasi titolo, convivono abitualmente con la famiglia stessa.

Nell'elencare le singole persone della famiglia, deve essere **scrupolosamente** osservato il seguente ordine:

- capo famiglia ;
- coniuge ;
- figli non sposati (in ordine decrescente di età) ;
- figli sposati e loro familiari ;
- altri parenti o affini del capo famiglia (indicare a seconda dei casi : padre, fratello, suocero, zio, nipote, cognato, ecc.) ;
- altre persone conviventi ;
- addetti ai servizi della famiglia.

Per le donne coniugate o vedove scrivere prima il cognome da nubile, poi il nome ed infine il cognome del marito preceduto da «in» per le coniugate e «ved.» per le vedove.

**Non devono essere elencate le persone temporaneamente presenti presso la famiglia ; ad esse è riservata infatti la Sezione III.**

Data ..... 1981

**IL CAPO FAMIGLIA**  
(o chi per esso)

.....

# Sezione I - NOTIZIE SULL'ABITAZIONE

(da compilarsi a cura del rilevatore)

<p><b>1 SPECIE DI ALLOGGIO</b></p> <p>1.1 Abitazione occupata . . . 1 <input type="checkbox"/></p> <p>1.2 Altro tipo di alloggio :</p> <ul style="list-style-type: none"> <li>— alloggio precario per le famiglie terremotate . . . 2 <input type="checkbox"/></li> <li>— altro . . . . . 3 <input type="checkbox"/></li> </ul> <p>1.3 Abitazione non occupata :</p> <ul style="list-style-type: none"> <li>— disponibile per la vendita o l'affitto . . . 4 <input type="checkbox"/></li> <li>— utilizzabile per vacanza . . . 5 <input type="checkbox"/></li> <li>— utilizzabile per lavoro . . . 6 <input type="checkbox"/></li> <li>— per altri motivi . . . . . 7 <input type="checkbox"/></li> </ul> <p>QUALORA NELL'ABITAZIONE O NELL'ALTRO TIPO DI ALLOGGIO COABITINO PIÙ FAMIGLIE INDICARE IL NUMERO D'ORDINE DEL FOGLIO O DEI FOGLI CON I QUALI SONO STATE CENSITE</p> <table border="1" style="width: 100%; border-collapse: collapse; margin-top: 5px;"> <thead> <tr> <th colspan="2" style="text-align: center;">NUMERO D'ORDINE</th> </tr> <tr> <th style="width: 50%;">Provvisorio</th> <th style="width: 50%;">Definitivo</th> </tr> </thead> <tbody> <tr><td> </td><td> </td></tr> <tr><td> </td><td> </td></tr> <tr><td> </td><td> </td></tr> <tr><td> </td><td> </td></tr> <tr><td> </td><td> </td></tr> </tbody> </table>	NUMERO D'ORDINE		Provvisorio	Definitivo											<p><b>2 CARATTERISTICHE DEL FABBRICATO IN CUI È SITUATA L'ABITAZIONE</b></p> <p>2.1 Tipo di fabbricato:</p> <ul style="list-style-type: none"> <li>— utilizzato esclusivamente ad uso abitativo . . . 1 <input type="checkbox"/></li> <li>— utilizzato prevalentemente ad uso abitativo . . . 2 <input type="checkbox"/></li> <li>— utilizzato prevalentemente ad uso non abitativo . . . 3 <input type="checkbox"/></li> <li>— rurale . . . . . 4 <input type="checkbox"/></li> </ul> <p>2.2 Indicare se il fabbricato è completamente separato da altre costruzioni: . . . 1 <input type="checkbox"/> <b>si</b> . . . 2 <input type="checkbox"/> <b>no</b></p> <p>2.3 Tipo di costruzione :</p> <p>a) cemento armato</p> <ul style="list-style-type: none"> <li>- a piano terra aperto . . . . . 1 <input type="checkbox"/></li> <li>- a piano terra chiuso con muratura . . . . . 2 <input type="checkbox"/></li> </ul> <p>b) altro tipo . . . . . 3 <input type="checkbox"/></p> <p>c) non individuato . . . . . 4 <input type="checkbox"/></p> <p>2.4 Numero delle abitazioni del fabbricato (comprese le abitazioni non occupate):</p> <ul style="list-style-type: none"> <li>— 1 abitazione . . . . . 1 <input type="checkbox"/></li> <li>— 2 abitazioni . . . . . 2 <input type="checkbox"/></li> <li>— da 3 a 8 abitazioni . . . . . 3 <input type="checkbox"/></li> <li>— da 9 a 15 abitazioni . . . . . 4 <input type="checkbox"/></li> <li>— da 16 a 30 abitazioni . . . . . 5 <input type="checkbox"/></li> <li>— 31 abitazioni e più . . . . . 6 <input type="checkbox"/></li> </ul>	<p><b>3 PIANO IN CUI È SITUATA L'ABITAZIONE</b></p> <div style="border: 1px solid black; width: 50px; height: 20px; margin: 0 auto;"></div> <p><b>4 PROPRIETARIO DELL'ABITAZIONE</b></p> <ul style="list-style-type: none"> <li>— Persona fisica . . . . . 1 <input type="checkbox"/></li> <li>— Impresa bancaria o assicuratrice . . . . . 2 <input type="checkbox"/></li> <li>— Altra impresa (di costruzioni, immobiliare, industriale, commerciale, ecc.) . . . . . 3 <input type="checkbox"/></li> <li>— Cooperativa edilizia di abitazione:</li> <ul style="list-style-type: none"> <li>- a proprietà individuale . . . . . 4 <input type="checkbox"/></li> <li>- a proprietà indivisa . . . . . 5 <input type="checkbox"/></li> </ul> <li>— Stato, Regione, Provincia, Comune . . . . . 6 <input type="checkbox"/></li> <li>— Enti previdenziali (INPS, INPDAl, ecc.) . . . . . 7 <input type="checkbox"/></li> <li>— Istituto Autonomo Case Popolari (I.A.C.P.) . . . . . 8 <input type="checkbox"/></li> <li>— Altro . . . . . 9 <input type="checkbox"/></li> </ul>
NUMERO D'ORDINE																
Provvisorio	Definitivo															

<p><b>5 TITOLO DI GODIMENTO</b></p> <ul style="list-style-type: none"> <li>— Proprietà, usufrutto o riscatto . . . . . 1 <input type="checkbox"/></li> <li>— Affitto o subaffitto . . . . . 2 <input type="checkbox"/></li> <li>— Altro titolo . . . . . 3 <input type="checkbox"/></li> </ul>	<p><b>9 ACQUA POTABILE</b></p> <p>Indicare se l'abitazione:</p> <p>a) dispone di acqua corrente potabile di acquedotto:</p> <ul style="list-style-type: none"> <li>— nell'interno dell'abitazione . . . 1 <input type="checkbox"/></li> <li>— fuori dell'abitazione . . . 2 <input type="checkbox"/></li> </ul> <p>b) dispone di acqua potabile di pozzo o cisterna . . . 3 <input type="checkbox"/></p> <p>c) non dispone di acqua potabile (né di acquedotto, né di pozzo o cisterna) . . . . . 4 <input type="checkbox"/></p>	<p><b>12 ELETTRICITÀ</b></p> <p>Indicare se l'abitazione dispone di elettricità:</p> <p style="text-align: right;">1 <input type="checkbox"/> <b>si</b> . . . 2 <input type="checkbox"/> <b>no</b></p>
<p><b>6 EPOCA DI COSTRUZIONE O DI RICOSTRUZIONE</b></p> <ul style="list-style-type: none"> <li>— prima del 1919 . . . . . 1 <input type="checkbox"/></li> <li>— tra il 1919 e il 1945 . . . . . 2 <input type="checkbox"/></li> <li>— tra il 1946 e il 1960 . . . . . 3 <input type="checkbox"/></li> <li>— tra il 1961 e il 1971 . . . . . 4 <input type="checkbox"/></li> <li>— tra il 1972 e il 1975 . . . . . 5 <input type="checkbox"/></li> <li>— tra il 1976 e il 1980 . . . . . 6 <input type="checkbox"/></li> <li>— dopo il 1980 . . . . . 7 <input type="checkbox"/></li> </ul>	<p><b>10 GABINETTO (W.C.)</b></p> <p>10.1 Indicare se l'abitazione:</p> <p>a) dispone di gabinetto nell'interno dell'abitazione:</p> <ul style="list-style-type: none"> <li>— uno . . . . . 1 <input type="checkbox"/></li> <li>— due o più . . . . . 2 <input type="checkbox"/></li> </ul> <p>b) dispone di gabinetto fuori dell'abitazione . . . . . 3 <input type="checkbox"/></p> <p>c) non dispone di gabinetto . . . . . 4 <input type="checkbox"/></p> <p>10.2 Se l'abitazione dispone di gabinetto, indicare se è fornito di impianto (cassetta, vaschetta, ecc.) per lo scarico dell'acqua:</p> <p style="text-align: right;">1 <input type="checkbox"/> <b>si</b> . . . 2 <input type="checkbox"/> <b>no</b></p>	<p><b>13 RISCALDAMENTO</b></p> <p>13.1 Indicare se l'abitazione:</p> <p>a) dispone di riscaldamento:</p> <ul style="list-style-type: none"> <li>— fornito da impianto fisso centrale o autonomo . . . 1 <input type="checkbox"/></li> <li>— fornito solo da apparecchi singoli (stufe, caminetti) che consentano il riscaldamento di tutte o della maggior parte delle stanze . . . . . 2 <input type="checkbox"/></li> </ul> <p>b) non dispone di impianto di riscaldamento né viene riscaldata con apparecchi singoli . . . . . 3 <input type="checkbox"/></p> <p>13.2 Tipo di combustibile o di energia prevalentemente usato:</p> <div style="border: 1px solid black; padding: 5px; margin: 5px 0;"> <p style="text-align: center; font-size: small;">rispondere solo per le abitazioni occupate</p> </div> <ul style="list-style-type: none"> <li>— combustibili liquidi (olio combustibile, gasolio, ecc.) . . . 1 <input type="checkbox"/></li> <li>— combustibili solidi (carbone, legna, ecc.) . . . 2 <input type="checkbox"/></li> <li>— combustibili gassosi (gas di città, metano, ecc.) . . . 3 <input type="checkbox"/></li> <li>— energia elettrica . . . . . 4 <input type="checkbox"/></li> <li>— altro . . . . . 5 <input type="checkbox"/></li> </ul>
<p><b>7 STANZE</b></p> <ul style="list-style-type: none"> <li>— Stanze adibite ad abitazione o promiscuamente anche ad altro uso . . . . . N. <input style="width: 40px;" type="text"/></li> <li>— Cucina (se ha caratteristiche di stanza) . . . N. <input style="width: 40px;" type="text"/></li> <li>— Stanze adibite esclusivamente ad altro uso (ufficio, studio professionale, laboratorio, ecc.) . . . . . N. <input style="width: 40px;" type="text"/></li> </ul>	<p><b>11 BAGNO</b></p> <p>Indicare se l'abitazione dispone di bagno (vasca e/o doccia):</p> <p style="text-align: right;">1 <input type="checkbox"/> <b>si</b> . . . 2 <input type="checkbox"/> <b>no</b></p>	<p><b>8 SUPERFICIE</b></p> <p>Indicare la superficie in metri quadrati: (interi, senza decimali)</p> <div style="border: 1px solid black; width: 100px; height: 20px; margin: 0 auto;"></div>

**Sezione II - NOTIZIE SULLE  
FOGLIO INDIVIDUALE**

**1 RELAZIONE DI PARENTELA O DI CONVIVENZA  
CON IL CAPO FAMIGLIA**

*ai fini del censimento per capo famiglia si  
intende chi è considerato tale dalla famiglia*

- Capo famiglia . . . . . 1
- Coniuge (marito, moglie) . . . . . 2
- Figlio (figliastro, figlio adottivo) . . . . . 3
- Genitore (padre, madre) . . . . . 4
- Suocero/a . . . . . 5
- Genero, nuora . . . . . 6
- Altro parente o affine . . . . . 7
- Altra persona convivente . . . . . 8
- Addetto ai servizi della famiglia (domestico,  
collaboratore familiare, ecc.) . . . . . 9

**2 SESSO**

- Maschio 1                       Femmina 2

**3 LUOGO DI NASCITA**

- Nel Comune di attuale dimora abituale (resi-  
denza) . . . . . 1
- In altro Comune  
.....  
(specificare il Comune) . . . . . 2
- .....  
(specificare la Provincia)
- All'estero  
.....  
(specificare lo Stato estero) . . . . . 3

**4 DATA DI NASCITA**

..... giorno                      mese                      anno

**5 STATO CIVILE**

- Celibe o nubile . . . . . 1
- Coniugato . . . . . 2
- Vedovo . . . . . 3
- Separato legalmente . . . . . 4
- Divorziato . . . . . 5

**6 CITTADINANZA**

- Italiana . . . . . 01
- Straniera  
.....  
(specificare)
- Nessuna (apolide) . . . . . 99

**7 LUOGO DI PRESENZA ALLA DATA DEL CENSIMENTO**

**7.1** Indicare se alla data del censimento la persona era presente nel Comune di dimora abituale (residenza):

- 1  si                       no

*Precisare se la persona, pur essendo presente alla data del censimento nello stesso Comune di residenza, era eventualmente:*

- ricoverata in un istituto di cura pubblico o privato (ospedale, clinica, ecc.) . . . . . 2
- in altro luogo (convitto, caserma e simili) . . . . . 3

**7.2** Se alla data del censimento la persona era temporaneamente assente dal Comune di dimora abituale (residenza) indicare:

- a) se si trovava:
  - in altro Comune  
.....  
(specificare il Comune) . . . . . 4
  - .....  
(specificare la Provincia)
  - all'estero  
.....  
(specificare lo Stato estero; per i membri di equipaggio indicare « imbarcato ») . . . . . 5

- b) il motivo della temporanea assenza:
  - lavoro . . . . . 1
  - seguire familiari assenti per motivi di lavoro . . . . . 2
  - studio . . . . . 3
  - ricovero in istituto di cura pubblico o privato (ospedale, clinica, ecc.) . . . . . 4
  - altro (turismo, servizio di leva, ecc.) . . . . . 5

**8 LUOGO DI DIMORA ABITUALE (RESIDENZA) NELL'OTTOBRE 1976**

*rispondere solo se la persona è nata prima del 24 ottobre 1976*

- Nel Comune di attuale dimora abituale (residenza) 6
- In altro Comune  
.....  
(specificare il Comune)
- .....  
(specificare la Provincia)
- All'estero  
.....  
(specificare lo Stato estero)

**9 ISTRUZIONE**

*rispondere solo se la persona è nata prima del 24 ottobre 1978*

- 9.1** Indicare il titolo di studio più elevato conseguito:
- laurea  
.....  
(specificare)
  - diploma  
.....  
(specificare)
  - licenza di scuola media inferiore . . . . . 60
  - licenza elementare . . . . . 70
- 9.2** Se non ha titoli di studio, indicare se sa leggere e scrivere:                      80  si                      90  no
- 9.3** Indicare se frequenta:
- a) un corso regolare di studi (scuola elementare, media o secondaria superiore, università) 1  si                      2  no
  - b) la scuola materna                      1  si                      2  no
- 9.4** Indicare se frequenta un corso di formazione professionale (\*):                      1  si                      2  no

(\*) Per corso di formazione professionale si intende un corso che abbia tutti i seguenti requisiti: 1) durata non inferiore a tre mesi; 2) rilascio di un attestato; 3) utilizzazione per migliorare o adeguare la capacità professionale.

# PERSONE DELLA FAMIGLIA

## DELLA PERSONA N.

### 10 CONDIZIONE PROFESSIONALE O NON PROFESSIONALE NELLA SETTIMANA PRECEDENTE LA DATA DEL CENSIMENTO

rispondere solo se la persona è nata prima del 24 ottobre 1967

#### 10.1 Indicare se la persona è :

- occupata . . . . . 1
- disoccupata alla ricerca di nuova occupazione . . . . . 2
- in cerca di prima occupazione . . . . . 3
- casalinga . . . . . 4
- studente . . . . . 5
- ritirata dal lavoro . . . . . 6
- in servizio di leva . . . . . 7
- in altra condizione . . . . . 8

#### 10.2 Indipendentemente dalla risposta fornita al punto 10.1, indicare le ore lavorate nella settimana presso un datore di lavoro o nell'azienda familiare . . . . . N.

Se la persona è occupata o disoccupata rispondere ai punti 10.3, 10.4, 10.5 indicando :

#### 10.3 La professione, arte o mestiere, esercitata :

.....      
(specificare)

#### 10.4 In quale modo esercita la professione, arte o mestiere :

##### a) ALLE DIPENDENZE, COME:

- dirigente . . . . . 01
- appartenente alla carriera direttiva . . . . . 02
- impiegato . . . . . 03
- appartenente alle categorie speciali (intermedi) . . . . . 04
- capo operaio . . . . . 05
- operaio specializzato o qualificato 06
- operaio comune (manovale, bracciante agricolo, ecc.) . . . . . 07
- altro lavoratore dipendente (uscieri, guardiano, bidello, ecc.) . . . . . 08
- apprendista . . . . . 09
- lavorante a domicilio per conto di imprese . . . . . 10
- graduato o militare di carriera delle FF.AA., o figura similare dei corpi di polizia e sicurezza interna . . . . . 11

##### b) IN CONTO PROPRIO, COME:

- imprenditore . . . . . 12
- libero professionista . . . . . 13
- lavoratore in proprio (coltivatore diretto, mezzadro, esercente di negozio, artigiano, ecc.) 14
- coadiuvante . . . . . 15

→ Ha lavoratori retribuiti o apprendisti alle proprie dipendenze?  1  2  no

#### 10.5 Qual'è l'attività principale (o unica) dello stabilimento, azienda agricola, negozio, ufficio, ente, ecc., presso cui lavora :

.....      
(specificare)

### 11 CONDIZIONE PROFESSIONALE O NON PROFESSIONALE NELL'OTTOBRE 1976

rispondere solo se la persona è nata prima del 24 ottobre 1962

#### 11.1 Indicare se la persona era :

- occupata . . . . . 1
- disoccupata alla ricerca di nuova occupazione . . . . . 2
- in cerca di prima occupazione . . . . . 3
- casalinga . . . . . 4
- studente . . . . . 5
- in altra condizione . . . . . 6

#### 11.2 Se la persona era occupata indicare :

- a) se lavorava : - alle dipendenze . . . . . 1
- in conto proprio . . . . . 2
- b) in quale settore :
  - agricoltura, foreste, pesca . . . . . 1
  - industria . . . . . 2
  - commercio . . . . . 3
  - altre attività . . . . . 4

### 12 LUOGO DI STUDIO O DI LAVORO, TEMPO IMPIEGATO E MEZZO UTILIZZATO PER GLI SPOSTAMENTI

#### 12.1 Indicare la denominazione e l'indirizzo del luogo di studio o di lavoro :

.....  
(denominazione)  
.....  
(indirizzo: via, piazza, numero civico, località)  
.....       
(Comune e Provincia o Stato estero)

#### 12.2 Indicare se la persona rientra giornalmente dal luogo di studio o di lavoro nella sua dimora abituale :

1  si 2  no

#### 12.3 In caso di risposta affermativa, se la persona si è recata mercoledì ultimo scorso al luogo di studio o di lavoro precisato al punto 12.1, indicare :

- a) in quale delle seguenti fasce orarie hanno avuto inizio le lezioni o il lavoro:
  - 7,15 - 7,44 . . . . . 1
  - 7,45 - 8,14 . . . . . 2
  - 8,15 - 8,44 . . . . . 3
  - 8,45 - 9,15 . . . . . 4
  - altro orario . . . . . 5
- b) se si è recata più di una volta al luogo di studio o di lavoro . . . . . 1  si 2  no
- c) il tempo impiegato per recarsi una sola volta (solo andata) da casa al luogo di studio o di lavoro:
  - fino a 15 minuti . . . . . 1
  - da 16 a 30 minuti . . . . . 2
  - da 31 a 60 minuti . . . . . 3
  - oltre 60 minuti . . . . . 4
- d) il mezzo di trasporto utilizzato per compiere il tratto più lungo (in termini di distanza e non di tempo) del tragitto casa/luogo di studio o di lavoro:
  - nessun mezzo (a piedi) 1
  - ferrovia, tram, metropolitana o altro mezzo pubblico (es.: funicolare) su rotaia. 2
  - autobus, filobus, corriera o altro mezzo pubblico (es.: taxi) su gomma . . . . . 3
  - autobus aziendale o scolastico . . . . . 4
  - auto privata (come conducente) . . . . . 5
  - auto privata (come trasportato) . . . . . 6
  - motocicletta, ciclomotore, scooter (come conducente o trasportato) . . . . . 7
  - altro mezzo (bicicletta, battello, funivia, ecc.) . . . . . 8

**Sezione III - NOTIZIE SULLE PERSONE  
TEMPORANEAMENTE PRESENTI PRESSO LA FAMIGLIA  
IL 25 OTTOBRE 1981**

PERSONA N. 1	PERSONA N. 2	PERSONA N. 3
<b>① SESSO</b> - Maschio . . . . . 1 <input type="checkbox"/> - Femmina . . . . . 2 <input type="checkbox"/>	<b>① SESSO</b> - Maschio . . . . . 1 <input type="checkbox"/> - Femmina . . . . . 2 <input type="checkbox"/>	<b>① SESSO</b> - Maschio . . . . . 1 <input type="checkbox"/> - Femmina . . . . . 2 <input type="checkbox"/>
<b>② DATA DI NASCITA</b> _____ <small>(giorno)                      (mese)                      (anno)</small>	<b>② DATA DI NASCITA</b> _____ <small>(giorno)                      (mese)                      (anno)</small>	<b>② DATA DI NASCITA</b> _____ <small>(giorno)                      (mese)                      (anno)</small>
<b>③ STATO CIVILE</b> - Celibe o nubile . 1 <input type="checkbox"/> - Coniugato . . . . . 2 <input type="checkbox"/> - Vedovo . . . . . 3 <input type="checkbox"/> - Separato legalmente . . . 4 <input type="checkbox"/> - Divorziato . . . . . 5 <input type="checkbox"/>	<b>③ STATO CIVILE</b> - Celibe o nubile . 1 <input type="checkbox"/> - Coniugato . . . . . 2 <input type="checkbox"/> - Vedovo . . . . . 3 <input type="checkbox"/> - Separato legalmente . . . 4 <input type="checkbox"/> - Divorziato . . . . . 5 <input type="checkbox"/>	<b>③ STATO CIVILE</b> - Celibe o nubile . 1 <input type="checkbox"/> - Coniugato . . . . . 2 <input type="checkbox"/> - Vedovo . . . . . 3 <input type="checkbox"/> - Separato legalmente . . . 4 <input type="checkbox"/> - Divorziato . . . . . 5 <input type="checkbox"/>
<b>④ CITTADINANZA</b> - Italiana . . . . . 01 <input type="checkbox"/> - Straniera _____ <small>(specificare)</small> <input type="checkbox"/> - Nessuna (apolide) . . . . . 99 <input type="checkbox"/>	<b>④ CITTADINANZA</b> - Italiana . . . . . 01 <input type="checkbox"/> - Straniera _____ <small>(specificare)</small> <input type="checkbox"/> - Nessuna (apolide) . . . . . 99 <input type="checkbox"/>	<b>④ CITTADINANZA</b> - Italiana . . . . . 01 <input type="checkbox"/> - Straniera _____ <small>(specificare)</small> <input type="checkbox"/> - Nessuna (apolide) . . . . . 99 <input type="checkbox"/>
<b>⑤ MOTIVO DELLA TEMPORANEA PRESENZA</b> - Lavoro . . . . . 1 <input type="checkbox"/> - Altro . . . . . 2 <input type="checkbox"/>	<b>⑤ MOTIVO DELLA TEMPORANEA PRESENZA</b> - Lavoro . . . . . 1 <input type="checkbox"/> - Altro . . . . . 2 <input type="checkbox"/>	<b>⑤ MOTIVO DELLA TEMPORANEA PRESENZA</b> - Lavoro . . . . . 1 <input type="checkbox"/> - Altro . . . . . 2 <input type="checkbox"/>





