

12°

censimento generale  
della popolazione

25 ottobre 1981

Volume II

**dati sulle caratteristiche strutturali  
della popolazione e delle abitazioni**

Tomo I - Fascicoli provinciali

**90 - SASSARI**

ISTITUTO CENTRALE DI STATISTICA	
UFF. REGIONALE per la CAMPANIA	
BIBLIOTECA	
Prot. 1307	cs.
Napoli 26	19 86



**Istat**

Istituto Centrale di Statistica

roma 1984



CARTA PLANIMETRICA

**Tabelle sinottiche**

Caratteri considerati nelle tavole comunali . . . . .	. pag.	X
Caratteri considerati nelle tavole provinciali . . . . .	»	XII

**Introduzione .**

1. Premessa . . . . .	»	XV
2. Definizioni . . . . .	»	XVI
Famiglia (pag. XVI) - Convivenza (pag. XVII) - Popolazione residente (pag. XVIII) - Popolazione presente (pag. XVIII) - Età (pag. XVIII) - Grado di istruzione (pag. XIX) - Condizione professionale o non professionale (pag. XX) - Professione (pag. XXI) - Posizione nella professione (pag. XXII) - Ramo di attività economica (pag. XXIII) - Abitazione, stanza, altro tipo di alloggio (pag. XXIV) - Fabbricato (pag. XXV)		
3. Avvertenze alle tavole . . . . .	»	XXV
Tavole comunali (pag. XXV) - Tavole provinciali (pag. XXVII)		
4. Diffusione dei dati . . . . .	»	XXVIII
5. Qualità dei dati . . . . .	»	XXVIII

### Parte prima - dati comunali

Tavola 1	— Superficie territoriale e densità — Popolazione residente e popolazione presente, per sesso . . . . .	pag.	2
Tavola 2	— Popolazione residente temporaneamente assente per sesso, luogo di presenza e motivo dell'assenza . . . . .	»	4
Tavola 3	— Popolazione residente per sesso e stato civile . . . . .	»	6
Tavola 4	— Popolazione residente per sesso e classe di età		
	A — Totale . . . . .	»	8
	B — Maschi . . . . .	»	12
	C — Femmine . . . . .	»	16
Tavola 5	— Popolazione residente in età da 6 anni in poi per sesso e grado di istruzione . . . . .	»	20
Tavola 6	— Popolazione residente che frequenta corsi regolari di studio e/o corsi di formazione professionale, per sesso e classe di età . . . . .	»	24
Tavola 7	— Popolazione residente attiva e non attiva per sesso		
	A — Totale . . . . .	»	28
	B — Maschi . . . . .	»	30
Tavola 8	— Popolazione residente attiva in condizione professionale, per sesso e ramo di attività economica		
	A — Totale . . . . .	»	32
	B — Maschi . . . . .	»	36
	C — Femmine . . . . .	»	40
Tavola 9	— Popolazione residente attiva in condizione professionale, per sesso, settore di attività economica e posizione nella professione		
	A — Totale . . . . .	»	44
	B — Agricoltura, caccia, foreste e pesca . . . . .	»	46
	C — Industrie . . . . .	»	48
	D — Altre attività . . . . .	»	50
Tavola 10	— Popolazione residente attiva in condizione professionale, per sesso, classe di età e settore di attività economica		
	A — Totale . . . . .	»	52
	B — Maschi . . . . .	»	56
	C — Femmine . . . . .	»	60
Tavola 11	— Popolazione residente non attiva per sesso, classe di età e condizione non professionale . . . . .	»	64
Tavola 12	— Popolazione residente che rientra giornalmente nella propria dimora abituale, secondo il luogo di lavoro o di studio . . . . .	»	68
Tavola 13	— Famiglie residenti per ampiezza della famiglia . . . . .	»	70
Tavola 14	— Famiglie residenti secondo la tipologia della famiglia . . . . .	»	72
Tavola 15	— Abitazioni in complesso (occupate e non occupate); altri tipi di alloggio . . . . .	»	76
Tavola 16	— Abitazioni occupate per titolo di godimento . . . . .	»	80
Tavola 17	— Abitazioni occupate per epoca di costruzione . . . . .	»	84
Tavola 18	— Abitazioni occupate per numero di stanze . . . . .	»	88
Tavola 19	— Abitazioni occupate per servizio installato . . . . .	»	92

Tavola 20	— Abitazioni occupate per figura giuridica del proprietario e titolo di godimento	pag.	96
Tavola 21	— Abitazioni non occupate per motivo della non occupazione	»	100
Tavola 22	— Abitazioni non occupate per servizio installato	»	102
Tavola 23	— Abitazioni non occupate per figura giuridica del proprietario	»	104

### Parte seconda - dati provinciali

Tavola 1	— Popolazione residente per singolo anno di età, sesso e stato civile	»	108
Tavola 2	— Popolazione presente per singolo anno di età, sesso e stato civile	»	110
Tavola 3	— Popolazione residente per sesso, classe di età e luogo di nascita	»	112
Tavola 4	— Popolazione residente in età da 6 anni in poi per grado di istruzione, sesso, classe di età, condizione professionale o non professionale	»	113
Tavola 5	— Popolazione residente attiva e non attiva per sesso e classe di età, attiva per ramo di attività economica e posizione nella professione; non attiva per condizione non professionale	»	114
Tavola 6	— Popolazione residente attiva e non attiva per sesso e stato civile; attiva per ramo di attività economica e posizione nella professione; non attiva per condizione non professionale	»	116
Tavola 7	— Popolazione residente attiva in condizione professionale per sesso, posizione nella professione, ramo e classe di attività economica	»	118
Tavola 8	— Popolazione residente attiva in condizione professionale per sesso e professione	»	120
Tavola 9	— Popolazione residente attiva in condizione professionale per sesso e categoria socio-professionale	»	124
Tavola 10	— Popolazione residente occupata per ramo di attività economica, ore lavorate e posizione nella professione	»	125
Tavola 11	— Popolazione residente in età da 14 anni in poi non occupata, per sesso e numero di ore lavorate	»	125
Tavola 12	— Popolazione residente in età da 19 anni in poi per sesso, luogo di residenza nel 1976, condizione nel 1976 e nel 1981	»	126
Tavola 13	— Stranieri residenti per classe di età e sesso; condizione professionale per settore di attività economica e posizione nella professione; condizione non professionale	»	128
Tavola 14	— Famiglie residenti per ampiezza e tipo della famiglia	»	129
Tavola 15	— Famiglie residenti con almeno un nucleo familiare, per tipo del nucleo e ampiezza della famiglia	»	130
Tavola 16	— Famiglie residenti per tipo di famiglia e di componenti	»	130
Tavola 17	— Famiglie residenti per ampiezza, stato civile, classe di età e sesso del capo famiglia di censimento		
	A — Totale	»	131
	B — Maschi	»	132
	C — Femmine	»	133

Tavola 18 — Famiglie residenti per condizione professionale o non professionale dei componenti e condizione del capo famiglia di censimento . . . . .	pag.	134
Tavola 19 — Famiglie residenti per ampiezza e numero di componenti (occupati, in età inferiore a 6 anni, in età di 60 anni e più, in età di 75 anni e più) . . . . .	»	134
Tavola 20 — Famiglie residenti per ampiezza e specie di alloggio in cui dimorano . . . . .	»	135
Tavola 21 — Famiglie residenti per tipo della famiglia e numero di figli conviventi . . . . .	»	136
Tavola 22 — Convivenze e componenti permanenti, attivi e non attivi, per specie della convivenza . . . . .	»	136
Tavola 23 — Convivenze secondo il numero di componenti presenti per sesso e specie della convivenza . . . . .	»	136
Tavola 24 — Abitazioni occupate per numero di occupanti, numero di stanze e titolo di godimento . . . . .	»	138
Tavola 25 — Abitazioni occupate per numero di stanze, numero di famiglie, figura giuridica del proprietario, epoca di costruzione e titolo di godimento, numero di servizi installati . . . . .	»	140
Tavola 26 — Abitazioni occupate per tipo di fabbricato, numero di stanze, epoca di costruzione, servizi installati . . . . .	»	142
Tavola 27 — Abitazioni occupate per servizi installati, numero di occupanti, numero di stanze, titolo di godimento, figura giuridica del proprietario ed epoca di costruzione . . . . .	»	144
Tavola 28 — Abitazioni occupate per numero di stanze e numero dei componenti delle famiglie secondo la condizione occupazionale . . . . .	»	146
Tavola 29 — Abitazioni non occupate per numero di stanze, motivo della non occupazione, tipo di fabbricato, figura giuridica del proprietario ed epoca di costruzione . . . . .	»	148
Tavola 30 — Occupati per settore di attività economica, luogo di lavoro, tempo impiegato e mezzo utilizzato		
A — Agricoltura, caccia, foreste e pesca . . . . .	»	149
B — Industrie . . . . .	»	150
C — Altre attività . . . . .	»	151
D — Totale . . . . .	»	152
Tavola 31 — Studenti per luogo di studio, tempo impiegato e mezzo utilizzato . . . . .	»	153

### Appendice

- A — Tipologia completa delle famiglie
  - B — Confronto tra le classi di età ai censimenti demografici del 1951, 1961, 1971 e 1981.
  - C — Variazioni territoriali e di nome nelle circoscrizioni amministrative (periodo: 25 ottobre 1971 - 24 ottobre 1981)
  - D — Zone di territorio in contestazione tra Comuni
  - E — Categorie socio-professionali secondo la professione e la posizione nella professione.
  - F — Tavole disponibili
- Tracciati records  
 Fac simile del *Foglio di famiglia*.

tabelle  
sinottiche














## introduzione

### 1. — PREMESSA

Il 12° Censimento generale della popolazione e il Censimento generale delle abitazioni sono stati effettuati con riferimento alla data del 25 ottobre 1981, in attuazione della legge 18 dicembre 1980, n. 864 e del relativo regolamento di esecuzione (D.P.R. 28 settembre 1981, n. 542).

Il piano della rilevazione è stato predisposto sulla base delle proposte formulate da un'apposita Commissione di studio istituita presso l'Istituto Centrale di Statistica della quale hanno fatto parte docenti universitari e rappresentanti di Amministrazioni Pubbliche, nonché di vari Enti interessati all'utilizzazione dei dati censuari.

Il piano di pubblicazione, modificato rispetto al 1971, in particolare, per quanto riguarda la disponibilità dei risultati in funzione delle diverse aggregazioni territoriali, si articola nel modo seguente:

Volume I — **Primi risultati provinciali e comunali sulla popolazione e sulle abitazioni (Dati provvisori)** (Maggio 1982)

Volume II — **Dati sulle caratteristiche strutturali della popolazione e delle abitazioni**  
Tomo 1 — Fascicoli provinciali (95 fascicoli)  
Tomo 2 — Fascicoli regionali (20 fascicoli)  
Tomo 3 — Fascicolo nazionale

Volume III — **Popolazione delle frazioni geografiche e delle località abitate dei Comuni** (20 fascicoli regionali e 1 fascicolo nazionale).

Volume IV — **Atti del censimento.**

Un apposito volume riporta i dati sulla popolazione residente legale dei singoli Comuni, un altro infine sarà dedicato ad una relazione illustrativa ed interpretativa dei risultati censuari.

Il presente fascicolo consta di due parti:

*Parte prima:* 23 tavole con dati riferiti ai singoli Comuni della Provincia;

*Parte seconda:* 31 tavole, con dati riguardanti l'incrocio dei caratteri considerati, elaborate a livello provinciale.

Qui di seguito vengono riportate ed illustrate le definizioni dei caratteri ai quali si riferiscono i dati contenuti nel fascicolo; allo scopo di assicurare una esatta interpretazione dei dati stessi vengono inoltre fornite avvertenze specifiche per alcune tavole, nonché talune indicazioni sugli ulteriori canali di accesso all'informazione censuaria e sulla qualità dei risultati.

Per una più completa conoscenza delle modalità tecniche seguite per l'esecuzione del censimento, vedasi il fascicolo dell'Istituto Centrale di Statistica - 12° Censimento della popolazione e 6° Censimento dell'industria, del commercio, dei servizi e dell'artigianato, 25-26 ottobre 1981, *Disposizioni e istruzioni per gli Organi periferici*, Roma 1981.

La denominazione e le circoscrizioni territoriali dei Comuni, delle Province e delle Regioni fanno riferimento alla situazione esistente alla data del 25 ottobre 1981 (Cfr. Istituto Centrale di Statistica - *Elenco dei Comuni al 25 ottobre 1981*, Roma 1982).

## 2. — DEFINIZIONI

### FAMIGLIA

Ai fini del censimento, per famiglia s'intende un insieme di persone legate da vincoli di matrimonio, parentela, affinità, adozione, affiliazione, tutela o da vincoli affettivi, coabitanti ed aventi dimora abituale nello stesso Comune, che normalmente provvedono al soddisfacimento dei loro bisogni mediante la messa in comune di tutto o parte del reddito di lavoro o patrimoniale da esse percepito.

Una famiglia può essere costituita anche di una sola persona la quale provvede in tutto o in parte con i propri mezzi di sussistenza al soddisfacimento dei bisogni individuali.

Sono considerate facenti parte della famiglia, come membri aggregati di essa, anche le persone addette ai servizi domestici, nonché le altre persone che, a qualsiasi titolo, convivono abitualmente con la famiglia stessa.

Ai fini del censimento, si considera **capo famiglia** colui che è ritenuto tale dalla famiglia. Questa definizione differisce da quella utilizzata nei censimenti del 1961 e 1971 a seguito delle innovazioni legislative in materia di diritto di famiglia.

Per la classificazione delle famiglie è stata adottata, analogamente agli spogli effettuati in occasione dei censimenti del 1961 e 1971, la seguente tipologia:

- Famiglie di Tipo A, *se composte di solo capo famiglia* (con o senza membri aggregati);
- Famiglie di Tipo B, *se composte di capo famiglia e coniuge* (con o senza membri aggregati);

- Famiglie di Tipo C, *se composte di capo famiglia, coniuge e figli* (con o senza membri aggregati). Sono considerate di tipo C anche le famiglie in cui manca il coniuge, cioè composte di capo famiglia e figli (con o senza membri aggregati);
- Famiglie di Tipo D, *se composte di capo famiglia, coniuge, figli, ascendenti e/o altri parenti* (con o senza membri aggregati). Sono considerate di tipo D anche le famiglie composte di: capo famiglia, figli, ascendenti e/o altri parenti; capo famiglia, coniuge, ascendenti e/o altri parenti; capo famiglia, ascendenti e/o altri parenti.

Per una migliore conoscenza delle strutture familiari, si è provveduto ad analizzare più in profondità le famiglie di tipo C e di tipo D, individuando al loro interno gruppi ulteriori di famiglie, pervenendo così ad una tipologia più articolata (cfr. Tavola provinciale n. 14). Il contenuto dei singoli gruppi è reso esplicito in Appendice (punto A).

Questa tipologia è stata concepita in funzione dell'obiettivo di procedere, per quanto possibile, all'individuazione dei nuclei familiari.

Per **nucleo familiare** s'intende la coppia sposata senza figli o con uno o più figli mai sposati, nonché un solo genitore con uno o più figli mai sposati.

Si possono quindi avere i seguenti quattro tipi di nuclei familiari:

- coniugi senza figli o con figli tutti non celibi o nubili;
- coniugi con almeno un figlio mai sposato;
- padre con almeno un figlio mai sposato;
- madre con almeno un figlio mai sposato.

In questo fascicolo risultano enucleate le famiglie con almeno un nucleo familiare (cfr. Tavola provinciale n. 15) in quanto non è stato possibile provvedere ad un accertamento esaustivo dei nuclei familiari sia per l'assenza sul *Foglio di famiglia* di quesiti specifici o di notizie comunque indispensabili, sia perché si è rinunciato ad ulteriori esplorazioni che pure in qualche caso avrebbero consentito l'individuazione di altri nuclei.

Si è del parere, comunque, che i citati criteri di spoglio — peraltro applicati all'universo delle famiglie e non ad un campione come generalmente praticato negli altri Paesi — assicurino risultati pienamente soddisfacenti, tenuto anche conto che — stando alle risultanze di uno spoglio campionario condotto sulla base dei dati censuari del 1971 (cfr. Istituto Centrale di Statistica — *Indagine sui nuclei familiari*, Collana d'informazioni, n. 6 del 1982) — le famiglie mononucleari rappresentano il 97% circa delle famiglie con due o più componenti.

## CONVIVENZA

Ai fini del censimento, per convivenza s'intende un insieme di persone che, senza essere legate da vincoli di matrimonio, parentela, affinità e simili, conducono vita in comune per motivi religiosi, di cura, di assistenza, militari, di pena, e simili.

Sono considerate facenti parte della convivenza anche le persone addette alla convivenza stessa per ragioni d'impiego o di lavoro e che vi convivono abitualmente, purché non costituiscano famiglia a sé stante.

## POPOLAZIONE RESIDENTE

La popolazione residente di ciascun Comune è costituita dalle persone aventi dimora abituale nel Comune e ivi presenti alla data del censimento e dalle persone aventi anch'esse dimora abituale nel Comune, ma che alla data del censimento risultavano assenti per uno dei seguenti motivi:

- emigrazione in altro Comune o all'estero, nel caso si tratti di emigrazione per l'esercizio di occupazioni stagionali o temporanee;
- servizio di leva, di richiamo alle armi, di volontariato;
- istruzione, noviziato religioso;
- ricovero in istituti di cura, di qualsiasi natura, purché la permanenza nel Comune di temporanea presenza non superi i due anni;
- detenzione in attesa di giudizio, condanna inferiore a cinque anni, obbligo di soggiorno per misura di prevenzione, rieducazione, purché la permanenza nel Comune di temporanea presenza non superi i cinque anni;
- affari, turismo, breve cura, e simili;
- servizio statale all'estero;
- missione fuori sede, compresa la frequenza di corsi di qualificazione o aggiornamento professionali, nonché di avanzamento;
- imbarco su navi della marina militare e mercantile.

È il caso di precisare, sulla base della predetta definizione, che a livello provinciale la popolazione residente temporaneamente assente risulta dalla somma dei dati comunali e pertanto comprende anche le persone temporaneamente assenti da un Comune della Provincia che alla data del censimento erano temporaneamente presenti in un altro Comune della Provincia stessa.

**La popolazione residente, a norma dell'art. 2 del D.P.R. 542 del 28 settembre 1981, è considerata popolazione legale.** Il relativo ammontare, per Comuni, Province e Stato è pubblicato sulla Gazzetta Ufficiale n. 95, del 7 aprile 1983, Supplemento ordinario n. 17.

## POPOLAZIONE PRESENTE

La popolazione presente di ciascun Comune è costituita dalle persone presenti nel Comune alla data del censimento ed aventi in esso dimora abituale, nonché dalle persone temporaneamente presenti nel Comune alla data del censimento, ma aventi abituale dimora in altro Comune o all'estero.

## ETÀ

L'età è computata in anni compiuti. Così ad esempio:

- 0 anni: dalla nascita al giorno precedente il 1° compleanno;
- 1 anno: dal giorno del 1° compleanno al giorno precedente il 2° compleanno;
- meno di 5 anni: dalla nascita al giorno precedente il 5° compleanno;
- da 5 a 9 anni: dal giorno del 5° compleanno al giorno precedente il 10° compleanno.



Poiché tale criterio è stato reintrodotta in occasione del censimento demografico del 1971, al fine di rendere più agevoli i confronti temporali, si forniscono in Appendice (punto B) indicazioni utili per la ricostruzione delle classi di età per le quali può essere effettuato il confronto dei dati comunali.

## GRADO DI ISTRUZIONE

Si riferisce al più alto titolo di studio conseguito in qualsiasi scuola (pubblica o privata, italiana o straniera, anche all'estero) e non alla più alta classe o al più alto corso frequentato con successo.

<b>Laureati</b>	coloro che, avendo seguito un corso completo di studi universitari (della durata minima di quattro anni), hanno conseguito un diploma di laurea.
<b>Diplomati</b>	coloro che hanno conseguito un diploma di maturità o di abilitazione di scuola secondaria di secondo grado. Con tale voce sono altresì indicate le persone che hanno conseguito una abilitazione specifica dopo un corso di studi universitari della durata inferiore a quattro anni (diploma di statistica, di vigilanza alle scuole elementari, ISEF, ecc.).
<b>Forniti di licenza media inferiore</b>	coloro che hanno conseguito una licenza di scuola secondaria di primo grado che consenta l'accesso alle scuole secondarie di secondo grado.
<b>Forniti di licenza elementare</b>	coloro che hanno conseguito la licenza elementare o il certificato rilasciato da un corso di scuola popolare di tipo C (assimilabile alla licenza elementare).
<b>Alfabeti privi di titolo di studio</b>	coloro che hanno dichiarato di saper leggere e scrivere pur non avendo conseguito la licenza elementare, nonché gli scolari anche se iscritti alla 1 <sup>a</sup> elementare. Sono comprese in tale gruppo anche le persone che hanno conseguito il certificato di proscioglimento (3 <sup>a</sup> elementare) fino al 1955, anno nel quale tale certificato venne abolito. Poiché nel censimento del 1961 le persone fornite del certificato di proscioglimento vennero comprese tra le persone in possesso di licenza di scuola elementare, ai fini di un corretto confronto fra i dati di questi due censimenti occorre considerare congiuntamente i gruppi dei <i>forniti di licenza elementare</i> e degli <i>alfabeti privi di titolo di studio</i> .
<b>Analfabeti</b>	coloro che hanno dichiarato di non sapere leggere e scrivere.

## CONDIZIONE PROFESSIONALE O NON PROFESSIONALE

La popolazione in condizione professionale è costituita dalle persone che nella settimana precedente la data del censimento risultavano occupate o disoccupate alla ricerca di nuova occupazione.

**Occupati** coloro che possiedono un'occupazione (in proprio o alle dipendenze) da cui traggono un profitto o una retribuzione. Sono considerati tali anche coloro che collaborano, senza avere un regolare rapporto di lavoro, con un familiare che svolge un'attività lavorativa in proprio.

**Disoccupati alla ricerca di nuova occupazione** coloro che hanno perduto una precedente occupazione alle dipendenze e sono alla ricerca attiva di una nuova occupazione, essendo in grado di accettarla se viene loro offerta.

La popolazione in condizione non professionale è costituita:

- a) da tutti i bambini e ragazzi con meno di 14 anni;
- b) dalle persone in cerca di prima occupazione;
- c) dalle casalinghe;
- d) dagli studenti;
- e) dalle persone ritirate dal lavoro;
- f) dagli altri censiti in età da 14 anni in poi che non rientrano nei gruppi di cui alle lettere da b) ad e). Tra questi ultimi sono compresi anche coloro che stanno assolvendo gli obblighi di leva; tali persone al censimento del 1971 venivano attribuite alla popolazione in condizione professionale o a quella in condizione non professionale sulla base della condizione nella quale si trovavano prima dell'inizio del servizio di leva.

Si riportano di seguito le relative definizioni:

**Persone in cerca di prima occupazione** coloro che non hanno mai esercitato un'attività lavorativa o hanno cessato un'attività lavorativa in proprio e sono alla ricerca attiva di un'occupazione alle dipendenze essendo in grado di accettarla se viene loro offerta.

**Casalinghe** coloro che si dedicano prevalentemente alla cura della propria famiglia e della propria casa.

**Studenti** coloro che si dedicano prevalentemente allo studio.

**Persone ritirate dal lavoro** coloro che hanno cessato una attività lavorativa per raggiunti limiti di età o altra causa.

Anche ai fini del confronto con i dati del censimento del 1971, si precisa che **le persone in condizione professionale e quelle in cerca di prima occupazione confluiscono nella cosiddetta popolazione attiva. La popolazione in condizione non professionale depurata dalle persone in cerca di prima occupazione, costituisce invece la popolazione non attiva.**

In ordine sempre ai confronti temporali, è necessario tener presente che nei precedenti censimenti si è utilizzato il concetto di condizione *abituale*, non essendo previsto che la risposta ai quesiti sull'attività professionale dovesse essere fornita facendo riferimento alla data del censimento. Con le innovazioni introdotte è stato recepito il criterio seguito nelle rilevazioni correnti delle forze di lavoro.

## PROFESSIONE

Per professione s'intende l'attività individuale esercitata dalle persone costituenti la popolazione attiva, ad esclusione delle persone in cerca di prima occupazione. La specificazione della professione, cioè la *qualificazione tecnologica* dell'attività individuale è determinata dal genere di lavoro o di servizio esplicito (ad esempio: industriale, commerciante, medico, avvocato, contabile, falegname, ebanista, fabbro ferraio, elettricista... ecc.).

Il lavoro connesso con l'esercizio di una professione è caratterizzato da uno sforzo fisico o intellettuale da parte della persona, nonché dall'oggetto sul quale tale sforzo viene esercitato. In relazione alla prevalenza ed alla natura di questi vari elementi si è soliti fare distinzione tra lavoro prevalentemente intellettuale e lavoro prevalentemente manuale. Le attività di carattere prevalentemente intellettuale sono comunemente designate come *professioni o arti liberali*; quelle di carattere prevalentemente manuale come *arti o mestieri*. Tuttavia, per semplicità di linguaggio, si designano usualmente con il termine *professioni* sia le professioni e arti liberali, sia le arti e i mestieri.

Per le persone addette al culto e i militari di carriera esercitanti una professione non inerente all'esercizio del culto o all'attività tipicamente militare è stata considerata l'attività di tipo civile da esse svolta (ad esempio: per un sacerdote secolare esercitante la professione di insegnante presso una scuola pubblica o privata si è considerata la professione di *insegnante*; per una suora infermiera si è considerata la professione di *infermiera*; per un capitano medico si è considerata la professione di *medico*, e così via).

*Per le persone disoccupate è stata considerata la professione esercitata prima della disoccupazione.*

Per notizie più analitiche si rinvia al volume dell'Istituto Centrale di Statistica — *Classificazione delle professioni*, Metodi e Norme, Serie C, n. 9, Maggio 1981.

Per la professione e i due caratteri seguenti (posizione nella professione ed attività economica) è necessario tener presente che le persone con più di una attività lavorativa hanno fornito le notizie facendo riferimento alla principale attività svolta, cioè a quella che per continuità di lavoro, per importanza economica o altre considerazioni era ritenuta da esse la prevalente.

## POSIZIONE NELLA PROFESSIONE

Per posizione nella professione s'intende la condizione della persona espletante un'attività economica in rapporto all'unità locale in cui viene svolta l'attività stessa.

Nel presente volume le posizioni nella professione risultano raggruppate nel modo seguente:

### **Imprenditori, liberi professionisti:**

*imprenditori* — coloro che gestiscono in proprio un'impresa (azienda agricola, industriale, commerciale, ecc.), nella quale non impiegano l'opera manuale propria o di familiari, ma quella di dipendenti;

*liberi professionisti* — coloro che esercitano in proprio una professione o arte liberale (notaio, medico, ingegnere, avvocato, ecc.).

**Lavoratori in proprio:** coloro che gestiscono un'azienda agricola, una piccola azienda industriale, una bottega artigiana, un negozio o un esercizio pubblico partecipandovi col proprio lavoro manuale. In tale posizione sono compresi anche i coltivatori diretti, i mezzadri e simili, i soci di cooperative aventi figura di lavoratori in proprio e chi lavora nel proprio domicilio direttamente per conto di consumatori e non su commissione di imprese.

**Coadiuvanti:** coloro che collaborano con un familiare che svolge un'attività lavorativa in proprio, senza avere un rapporto di lavoro regolato da contratto.

### **Dirigenti e impiegati:**

*dirigenti* — coloro che ricoprono un ruolo caratterizzato da un elevato grado di professionalità, autonomia e potere decisionale. Per la Pubblica Amministrazione si considerano in tale posizione le qualifiche previste dal D.P.R. 30 giugno 1972, n. 748, nonché le qualifiche equivalenti presso tutte le altre Amministrazioni, siano esse a carattere centrale o locale. Per gli appartenenti alle FF.AA. e corpi similari sono considerati come dirigenti gli ufficiali con grado superiore a quello di tenente colonnello o posizioni assimilate;

*appartenenti alla carriera direttiva* — coloro che con diverso grado di responsabilità, discrezionalità di poteri e autonomia, esercitano una funzione direttiva (tecnica o amministrativa). Per gli appartenenti alle FF.AA. e corpi similari sono considerati come direttivi gli ufficiali con grado inferiore a quello di colonnello o posizioni assimilate;

*impiegati* — coloro che esercitano una funzione di concetto o esecutiva tecnica o amministrativa;

*appartenenti alle categorie speciali (intermedi)* — coloro che esercitano una funzione intermedia tra quella degli impiegati e quella degli operai specializzati vale a dire chi guida e controlla, con apporto di adeguata competenza tecnico-pratica, gruppi di altri lavoratori.

### **Lavoratori dipendenti:**

*capi operai* — coloro che svolgono una attività per la cui esecuzione si richiedono conoscenze di tipo specialistico ed hanno eventualmente responsabilità di guida di personale;

*operai specializzati o qualificati* — coloro che svolgono una attività per la cui esecuzione si richiedono adeguate cognizioni tecnico-pratiche conseguite o in istituti professionali o mediante istruzione equivalente o acquisite con il necessario tirocinio e pratica, nonché chi esegue con perizia il lavoro manuale affidatogli essendo in possesso di specifiche capacità tecnico-pratiche;

*operai comuni* — coloro che eseguono lavori di carattere manuale e non sono compresi nelle categorie precedenti (manovale, bracciante agricolo, ecc.);

*altri lavoratori dipendenti* — coloro che esercitano mansioni di usciere, bidello, guardiano e simili;

*apprendisti* — coloro che esercitano un'attività lavorativa per l'apprendimento di una professione ed il successivo conseguimento di una qualifica;

*lavoranti a domicilio* — coloro che lavorano nel proprio domicilio esclusivamente o prevalentemente su commissione di imprese (industriali, commerciali, artigiane) e non direttamente per conto di consumatori;

*graduati o militari di carriera delle FF.AA. o figure similari dei corpi di polizia e sicurezza interna* — gli appartenenti alle FF.AA. e corpi similari con grado fino a caporal maggiore o assimilati, nonché i vigili urbani e del fuoco.

## RAMO DI ATTIVITÀ ECONOMICA

Per ramo di attività economica s'intende il campo di attività in cui viene esercitata la professione, arte o mestiere. Esso è determinato, di norma, in base all'attività (unica o prevalente) delle singole *unità locali* in cui il censito svolge la propria professione, arte o mestiere (ad esempio: azienda agricola, stabilimento industriale, bottega artigiana, negozio, esercizio pubblico, sede o filiale bancaria e assicurativa, ospedale, gabinetto medico, studio professionale, ministero, amministrazione comunale). I rami in cui si articola la classificazione delle attività economiche sono i seguenti:

- 0. — Agricoltura, caccia, foreste e pesca
- 1. — Energia, gas e acqua
  - 1.A — Estrazione di combustibili solidi, liquidi e gassosi; industria petrolifera
  - 1.B — Energia elettrica, gas e acqua
- 2. — Industrie estrattive, industrie manifatturiere per la trasformazione di minerali non energetici e prodotti derivati; industrie chimiche
- 3. — Industrie manifatturiere per la lavorazione e la trasformazione dei metalli; meccanica di precisione
- 4. — Industrie manifatturiere alimentari, tessili, delle pelli e cuoio, dell'abbigliamento, del legno, mobili e altre industrie manifatturiere
- 5. — Industria delle costruzioni e delle installazioni di impianti per l'edilizia
- 6. — Commercio, pubblici esercizi e alberghi; riparazioni di beni di consumo e di veicoli
  - 6.A — Commercio, pubblici esercizi e alberghi
  - 6.B — Riparazioni di beni di consumo e di veicoli
- 7. — Trasporti e comunicazioni
- 8. — Credito e assicurazione, servizi prestati alle imprese; noleggio
  - 8.A — Credito e assicurazione
  - 8.B — Servizi prestati alle imprese; noleggio
- 9. — Pubblica amministrazione; servizi pubblici e privati
  - 9.A — Pubblica amministrazione
  - 9.B — Servizi pubblici e privati

Si fa presente che non risulta possibile procedere ad un completo confronto dei dati per ramo di attività economica con i corrispondenti dati del 1971, in quanto la relativa classificazione ha subito una profonda revisione (cfr. Istituto Centrale di Statistica — *Classificazione delle attività economiche, Metodi e Norme, Serie C, n. 8, Maggio 1981*), essendo stato necessario renderla ragguagliabile alla NACE (Nomenclatura generale delle attività economiche nelle Comunità Europee) concordata in sede comunitaria.

### ABITAZIONE, STANZA, ALTRO TIPO DI ALLOGGIO

Ai fini del censimento, per abitazione s'intende un insieme di vani, o anche un vano solo, destinato funzionalmente ad uso di alloggio, che dispone di un ingresso indipendente su strada, pianerottolo, cortile, terrazza, ballatoio, e simili e che alla data del censimento è occupata o è destinata ad essere occupata da una famiglia o da più famiglie coabitanti.

*Un'abitazione si considera occupata se in essa abitano una o più persone aventi la dimora abituale nel Comune di censimento, anche se temporaneamente assenti alla data del censimento stesso; non occupata se in essa non abita alcuna persona o se è abitata solo da persone temporaneamente presenti nel Comune di censimento (è il caso ad esempio di studenti che frequentano un corso di studi nel Comune di censimento).*

È da considerare non occupata l'abitazione:

- disponibile per la vendita o l'affitto;
- utilizzabile per vacanza in quanto chi ne dispone la occupa soltanto in uno o più periodi dell'anno (abitazioni ubicate generalmente in località turistiche);
- utilizzabile per lavoro, cioè se trattasi di abitazione secondaria che viene occupata saltuariamente da chi ne dispone per motivi di lavoro (ad esempio: casa di campagna destinata ai lavori agricoli nell'epoca del raccolto, abitazione secondaria situata generalmente in un Comune diverso da quello di dimora abituale utilizzata per lo svolgimento della propria attività lavorativa);
- non occupata per altro motivo in quanto già venduta o affittata, ma non ancora occupata; non più occupata da chi ne dispone, per trasferimento a seguito di emigrazione definitiva verificatasi in particolare nelle zone montane di spopolamento.

Il titolo di godimento dell'abitazione fa riferimento al titolo in base al quale la famiglia dispone dell'abitazione stessa. I titoli di godimento considerati sono:

- *proprietà*, alla quale è stato assimilato l'usufrutto; sotto tale voce sono comprese anche le abitazioni a riscatto;
- *affitto*, che comprende anche il subaffitto;
- *altro titolo*, per i casi di uso gratuito dell'abitazione, di godimento per prestazione di servizi, ecc.

L'epoca di costruzione o di ricostruzione fa riferimento all'anno di ultimazione della costruzione o ricostruzione. Nel caso in cui l'abitazione sia stata costruita in anno posteriore a quello del relativo fabbricato, a seguito di ricostruzione parziale, ampliamento o sopraelevazione, è stato considerato l'anno di termine della ricostruzione, dell'ampliamento o della sopraelevazione.

Per quanto concerne la superficie dell'abitazione è da tener presente che essa fa riferimento alla superficie dei pavimenti delle stanze e dei vani accessori con esclusione della superficie di balconi, terrazze, verande, cantine, garages, portici, loggiati, solai, cortili, ecc.

Per stanza s'intende un locale, facente parte di un'abitazione, che riceve aria e luce dall'esterno ed ha dimensioni tali da consentire la collocazione di un letto lasciando lo spazio utile per il movimento di una persona. La cucina, se risponde a tale definizione, è considerata stanza.

Per altro tipo di alloggio s'intende il locale che, pur non essendo funzionalmente destinato ad abitazione di una famiglia (cantina, soffitta, magazzino, negozio, ufficio, ecc.) ovvero non avendo le caratteristiche proprie dell'abitazione (roulotte, natante, grotta, carrozzone, ecc.), risulta alla data del censimento occupato di fatto da una o più famiglie residenti.

## FABBRICATO

Per fabbricato s'intende qualsiasi costruzione, comprendente almeno un'abitazione, isolata da vie o spazi vuoti oppure separata da altre costruzioni mediante muri maestri che si elevano, senza soluzione di continuità, dalle fondamenta al tetto, che disponga di uno o più accessi all'esterno e che possa avere una o più scale autonome.

### 3. — AVVERTENZE ALLE TAVOLE

#### TAVOLE COMUNALI

##### Tavola 1:

— l'elenco dei Comuni che hanno subito variazioni territoriali e di nome tra il 1971 ed il 1981 è riportato in Appendice (punto C);

— i dati sulla superficie territoriale dei Comuni sono stati forniti dagli Uffici Tecnici Erariali; si fa presente che eventuali variazioni di superficie di minima entità non segnalate in Appendice sono conseguenti a verifiche periodiche effettuate dagli stessi Uffici Tecnici Erariali.

Per quanto concerne le superfici delle zone di territorio in contestazione tra due o più Comuni (Appendice punto D) rilevate in sede di predisposizione delle basi territoriali del censimento, è da tener presente che esse costituiscono un *di cui* delle superfici totali dei Comuni.

Ai fini dell'imputazione delle superfici contestate alla superficie totale dell'uno o dell'altro Comune interessato, si è avuto riguardo alle circoscrizioni comunali, quali risultano delimitate sulle carte topografiche al 25.000 edite dall'Istituto Geografico Militare, nel presupposto che tali circoscrizioni facciano riferimento alle medesime risultanze catastali da cui sono desunte le superfici dei Comuni.

In mancanza di altro valido criterio, l'attribuzione delle superfici contestate è stata necessariamente omessa nei pochi casi in cui i confini comunali sono rimasti indefiniti anche sulla cartografia I.G.M.;

— la densità della popolazione residente (numero medio di abitanti per Km<sup>2</sup>) è data dal rapporto fra il totale della popolazione residente di ciascun Comune e la superficie territoriale del Comune stesso espressa in Km<sup>2</sup>.

**Tavola 2:**

tra le persone temporaneamente assenti per motivi di lavoro risultano anche quelle che hanno seguito familiari recatisi in altri Comuni o all'estero per motivi di lavoro.

**Tavola 6:**

per corso di formazione professionale s'intende un corso che abbia tutti i seguenti requisiti:

- durata non inferiore a tre mesi;
- rilascio di un attestato;
- utilizzazione per migliorare o adeguare la capacità professionale.

**Tavole 9 e 10:**

i rami in cui si articola la classificazione delle attività economiche risultano così raggruppati:

- agricoltura, caccia, foreste e pesca: ramo 0;
- industrie: rami 1, 2, 3, 4 e 5;
- altre attività: rami 6, 7, 8 e 9.

**Tavola 12:**

le persone che lavorano e frequentano un corso di studi regolare e/o di formazione professionale sono comprese fra gli *occupati*; le persone che frequentano un corso regolare di studi ed un corso di formazione professionale sono comprese fra gli *scolari e studenti*; in quest'ultimo gruppo sono pure compresi i bambini che frequentano la scuola materna.

**Tavola 14:**

per l'individuazione delle famiglie composte da coniugi, coniugi e figli, genitori e figli, si è fatto riferimento alla figura del capo famiglia e quindi, nel caso di questa tavola, la famiglia composta ad esempio dal capo famiglia e da uno dei suoi genitori risulta sotto la voce *altro tipo di famiglia*.

**Tavola 15:**

per il calcolo del numero medio di occupanti per stanza non si è tenuto conto delle stanze adibite esclusivamente ad altro uso.

**Tavola 19:**

per quanto concerne l'acqua potabile di acquedotto e il gabinetto, l'espressione *fuori dell'abitazione* sta ad intendere che il servizio si trova o nel corpo del fabbricato che comprende l'abitazione (ballatoio, pianerottolo, ecc.) o nel cortile, giardino o orto annessi al fabbricato stesso, a disposizione dei soli occupanti dell'abitazione o del fabbricato e non del pubblico in genere.

Si fa inoltre presente che per *bagno* s'intende un impianto di vasca e/o doccia.

**Tavola 22:**

è da tener presente che le abitazioni che dispongono di servizi installati sommate a quelle che non ne dispongono danno il totale abitazioni solo nel caso in cui sia sempre stata fornita risposta ai relativi quesiti.



## TAVOLE PROVINCIALI

## Tavole 4, 12, 13, 18, 30:

cfr. nota alle tavole comunali 9 e 10 (nella tavola 13 è enucleato altresì il ramo "commercio, pubblici servizi, alberghi, riparazioni di beni di consumo e di veicoli").

## Tavola 9:

per notizie sui contenuti delle singole categorie vedi Appendice (punto E); la popolazione attiva in condizione professionale considerata in tale tavola comprende anche i militari in servizio di leva.

## Tavole 10 e 13:

le posizioni nella professione risultano raggruppate nel modo seguente:

- *indipendenti*: imprenditori, liberi professionisti, lavoratori in proprio, coadiuvanti;
- *dipendenti*: tutte le altre.

## Tavola 18:

i componenti in condizione non professionale sono stati classificati secondo il settore di attività economica dei componenti in condizione professionale.

## Tavola 20:

le famiglie che occupano un'abitazione o un altro tipo di alloggio sono quelle che occupano l'alloggio a titolo principale.

## Tavola 22:

nella voce *altre convivenze* sono comprese le convivenze militari e di altri corpi accasermati.

## Tavola 28:

sono considerate solo le famiglie che occupano le abitazioni a titolo principale.

## Tavole 30 e 31:

i dati fanno riferimento alle persone che nel mercoledì precedente la data di compilazione del modello si sono recate al lavoro o a scuola rientrando nella stessa giornata alla propria dimora abituale.

Ai fini di una corretta interpretazione dei dati occorre tener presente che:

- i lavoratori-studenti hanno fatto riferimento al luogo di lavoro;
- coloro che esercitano la professione su mezzi di trasporto (autisti, ferrovieri, tramvieri, piloti, marittimi, ecc.) hanno indicato il luogo da cui prendono servizio (posteggio, stazione, deposito, aeroporto, porto, ecc.);
- il mezzo di trasporto è quello utilizzato per compiere il tratto più lungo (in termini di distanza e non di tempo) del tragitto casa/luogo di lavoro o studio.

Con riferimento alla Tav. 31, si precisa che tra gli studenti sono compresi i bambini che frequentano la scuola materna e le persone che frequentano corsi di formazione professionale.

#### 4. — Diffusione dei dati

Allo scopo di favorire un'ampia utilizzazione dei dati raccolti con il censimento, si precisa quanto segue:

a) ad integrazione delle tavole riportate nel presente fascicolo, sono state elaborate le tavole non destinate alla pubblicazione, ma comunque disponibili per gli utilizzatori, riportate in Appendice (punto F);

b) sia le tavole pubblicate che quelle di cui alla lettera a) possono essere fornite su nastro magnetico;

c) le 23 tavole, contenenti i dati comunali, possono essere fornite per sezione di censimento; le 31 tavole, contenenti i dati provinciali, possono essere fornite per Comune, rispettivamente su tabulato o nastro magnetico;

d) le richieste comportano il rimborso delle spese vive sostenute per l'approntamento del supporto e devono essere inoltrate a:

**Istituto Centrale di Statistica, Servizio Censimenti — Rep. CENS/A, Via Cesare Balbo, 16  
— 00100 Roma.**

#### 5. — Qualità dei dati

Il problema del controllo della qualità dei dati, che costituisce una delle fasi più delicate di ogni indagine statistica, si presenta ancor più accentuato in occasione delle operazioni censuarie, dalla raccolta dei dati alla pubblicazione dei risultati.

Per assicurare, nei limiti del possibile, il più alto livello di attendibilità e coerenza dei risultati, l'Istituto ha previsto particolari procedure di controllo già nel corso delle operazioni di raccolta dei dati. In tale fase gli Uffici Comunali di Censimento, assistiti dagli Uffici Provinciali di Censimento, dagli Ispettori Provinciali e da Funzionari dell'ISTAT dislocati in tutte le Province, hanno provveduto alla revisione quantitativa dei *Fogli di famiglia* accertando che tutte le unità oggetto di rilevazione (abitazioni, famiglie e convivenze) fossero state censite. Al termine delle operazioni di raccolta dei dati gli Uffici Comunali di Censimento hanno provveduto alla revisione qualitativa dei questionari di rilevazione provvedendo a codificare le notizie che per loro natura non risultavano precodificate.

Nella fase di registrazione dei dati su supporto informatico (i tracciati records sono riportati in Appendice) l'Istituto ha posto in atto le misure necessarie ad assicurare la validità dell'operazione, inserendo nelle convenzioni stipulate con quelle Regioni, Amministrazioni provinciali e comunali che, a norma dell'art. 40, del D.P.R. 28 settembre 1981, n. 542, hanno provveduto ad eseguire in proprio tale lavorazione, oltre alla verifica anche il rispetto di particolari vincoli idonei ad assicurare in corrispondenza dei vari quesiti, la compatibilità dei codici registrati.

Analoghe procedure sono state seguite per il materiale fatto registrare direttamente a cura dell'ISTAT.

In entrambi i casi, è stata attivata una procedura di controllo effettuando una nuova verifica su un campione del materiale registrato. Tale operazione ha consentito di accertare che il livello di errore attribuibile all'approntamento dell'input è risultato generalmente inferiore al 5 per mille.

Il controllo finale sulla validità dei risultati è stato attuato attraverso una complessa procedura elettronica per la messa a punto quantitativa e qualitativa del materiale.

Trattasi di una procedura articolata in varie fasi di lavoro, succintamente illustrate nei punti che seguono.

1) *Verifica della sequenzialità dei dati indicativi dei Fogli di famiglia e di convivenza* (codici di Provincia, Comune, sezione e numero d'ordine del *Foglio*).

In tale sede sono state tra l'altro individuate eventuali situazioni irregolari con specifico riferimento alla completezza delle risposte fornite ai singoli quesiti del *Foglio di famiglia*. Questa analisi ha evidenziato, in alcuni casi, la necessità di dover ricorrere sistematicamente ai singoli questionari di rilevazione per una ulteriore revisione, codifica e nuova registrazione degli stessi.

2) *Messa a punto qualitativa dei Fogli di censimento*.

I records registrati sono stati sottoposti al vaglio di un complesso programma di controllo che prevede l'imposizione automatica, sotto determinate condizioni, dei codici eventualmente mancanti o non validi e l'aggiustamento dei codici registrati in caso di accertata incongruenza. Tale controllo esteso agli incroci tra le modalità previste dal piano di pubblicazione, è stato dapprima effettuato all'interno del singolo tipo record e poi esteso tra tipi records.

In altri termini si è assicurata:

- la completezza delle risposte per singolo quesito all'interno dello stesso tipo record;
- la congruità delle risposte fornite relativamente ad ogni tipo record scegliendo all'interno di esso un carattere come fondamentale;
- la congruità delle risposte fornite tra i records relativi alla stessa famiglia o convivenza, in corrispondenza di alcuni quesiti ritenuti come fondamentali.

I controlli di congruità e i conseguenti aggiustamenti sono stati effettuati sulla base di standards conosciuti.

In particolare i quesiti scelti come riferimento (*specie dell'alloggio* per il record dell'abitazione; *anno di nascita* e, per le caratteristiche occupazionali, *la professione*, per i records relativi alle persone) sono stati ritenuti validi solo se confermati dalla presenza di determinate informazioni in altri quesiti ad essi strettamente connessi. In caso contrario si è proceduto alla loro rettifica sulla base di indicazioni desunte dagli altri quesiti. Da segnalare, infine, che gli interventi sui singoli quesiti avvengono nell'ambito della logica che li lega, come specificato in seguito.

Per fornire ulteriori elementi conoscitivi, nei prospetti che seguono sono riportati, a livello provinciale, i valori percentuali degli aggiustamenti effettuati sui quesiti del foglio di famiglia distintamente per:

*Interventi di tipo 1*

- annullamento delle risposte fornite a particolari quesiti per i quali, sotto determinate condizioni, non era prevista risposta; interventi relativi a casi di mancata risposta; codici non validi.

*Interventi di tipo 2*

- interventi relativi ad incongruità logiche riscontrate all'interno del quesito o dei quesiti.

*Interventi di tipo 3*

- interventi relativi ad incongruità logiche tra tipi records.  
Le percentuali degli aggiustamenti sono calcolate sul totale delle frequenze relative alle risposte fornite in relazione al quesito considerato.

## PROVINCIA DI SASSARI

## Incidenza percentuale degli aggiustamenti effettuati per tipo di intervento e quesito

## A - ABITAZIONI

QUESITI	TIPO 1	TIPO 2	QUESITI	TIPO 1	TIPO 2
Specie dell'alloggio	—	1,05	Superficie	1,42	1,33
Caratteristiche del fabbricato	3,39	1,14	Acqua potabile	0,66	0,13
Proprietario	2,35	0,34	Gabinetto	1,07	1,03
Titolo di godimento	2,16	0,15	— scarico	3,81	—
Epoca di costruzione	2,29	0,19	Bagno	1,01	—
Stanze:			Elettricità	0,43	—
— adibite ad abitazione	0,25	—	Riscaldamento	1,17	1,86
— cucina	—	0,25			
— adibite ad altro uso	—	0,23	TOTALE	1,71	0,66

## B - POPOLAZIONE RESIDENTE E TEMPORANEAMENTE PRESENTE

QUESITI	TIPO 1	TIPO 2	QUESITI	TIPO 1	TIPO 2
Relazione di parentela e posizione nella convivenza	0,28	0,19	Frequenza corso professionale	6,77	0,02
Sesso	0,23	0,10	Condizione 1981	4,03	1,14
Stato civile	0,64	0,07	Ore lavorate nella settimana	0,15	—
Luogo di nascita	5,61	1,91	Professione	3,10	4,71
Data di nascita	0,24	0,02	Posizione nella professione	12,89	10,93
Cittadinanza	0,45	—	Attività economica	10,98	8,37
Presenza e motivo dell'assenza	0,86	0,98	Condizione 1976	8,95	6,72
Residenza 1976	2,77	0,02	Pendolarità - luogo di lavoro o di studio	—	8,80
Istruzione	5,54	1,21	Pendolarità - altri quesiti	10,34	—
Corso regolare di studi	5,76	1,17	TOTALE	3,65	1,33
Frequenza scuola materna	1,15	0,11			

## C - VERIFICHE DI CONGRUITÀ TRA RECORDS

## TIPO 3

Specie di alloggio	1,04
Relazione di parentela	0,28
Annullamenti di records doppi e/o anomali	0,32
Mancati accoppiamenti tra famiglia principale e famiglia/e coabitanti (*)	5,12

(\*) Percentuale calcolata sul totale delle famiglie coabitanti e le relative famiglie principali.

Il materiale relativo alla Provincia di Sassari, pur non avendo evidenziato carenze di rilievo ha richiesto la ricodifica dei quesiti sulla professione e sul luogo di studio e di lavoro in 6 Comuni (5.000 fogli di famiglia).

A scopo esemplificativo, distintamente per tipo di intervento, si riportano di seguito alcuni casi verificatisi con maggior frequenza.

Per gli interventi di tipo 1 ai quesiti relativi alla *condizione professionale o non professionale nella settimana precedente la data del censimento* e alla *condizione professionale o non professionale nell'ottobre del '76* doveva essere fornita risposta solo se la persona aveva compiuto, alla data del censimento, rispettivamente i 14 ed i 19 anni.

Per gli interventi di tipo 2:

— il quesito *stanze* è stato messo in relazione con la superficie dell'abitazione verificando la congruità del dato della superficie media per stanza;


— nell'ambito del quesito relativo alla *condizione professionale o non professionale nella settimana precedente la data del censimento* sono stati messi in relazione la *professione, arte o mestiere esercitato*, la *posizione nella professione* e la *categoria di attività economica*. I codici delle tre caratteristiche occupazionali sono stati collegati tra loro mediante una tabella a tripla entrata verificandone la reciproca compatibilità e sostituendo successivamente gli eventuali codici non validi. Il codice non valido è stato individuato in funzione di quelli ritenuti validi. Per alcune particolari professioni è stata inoltre controllata la compatibilità tra la professione, l'età ed il titolo di studio.

Per i quesiti relativi al *luogo di studio o di lavoro, tempo impiegato e mezzo utilizzato per gli spostamenti*, in considerazione della difficoltà di effettuare, in alcuni casi, una netta distinzione tra i due tipi di interventi, sono stati convenzionalmente attribuiti al tipo 1 quelli derivanti dai controlli di congruità delle varie risposte fornite all'interno del quesito ivi comprese le verifiche derivanti dalle risposte sul *tempo impiegato e mezzo utilizzato* per gli spostamenti extracomunali.

Sono stati attribuiti al tipo 2 quelli relativi al confronto tra *luogo di studio o di lavoro* ed alcune caratteristiche rilevate per lo stesso individuo. In particolare per tutti coloro per i quali era prevista una risposta al *luogo di studio o di lavoro* si è verificata l'esistenza e la compatibilità del codice indicato. Così ad esempio per coloro che si sono dichiarati *lavoranti a domicilio per conto d'impresa* è stato controllato che il codice fosse quello corrispondente a *lavora nella propria abitazione*.

Tra gli interventi di tipo 3 si segnala quello relativo al mancato accoppiamento tra il codice della famiglia principale ed il codice della famiglia o delle famiglie coabitanti. Tale inconveniente è da attribuirsi alla diversità dei codici che ne avrebbero dovuto consentire l'esatto accoppiamento.

Da segnalare infine che, nel periodo immediatamente successivo alla raccolta dei dati, l'ISTAT ha attivato tre distinte indagini campionarie: la prima con lo scopo di verificare il grado di copertura del censimento; la seconda con l'obiettivo di raccogliere, con riferimento ad alcuni fondamentali caratteri della popolazione residente, informazioni sulla qualità dei risultati; la terza tendente ad accertare la corrispondenza tra i risultati del censimento e la posizione anagrafica delle famiglie. I risultati delle predette indagini formeranno oggetto di pubblicazione.



**parte prima**  
**dati comunali**

**TAV. 1 - Superficie territoriale e densità - Popolazione residente e popolazione presente, per sesso**

Codice dei Comuni	COMUNI	Superficie territoriale km <sup>2</sup>	Densità ab/km <sup>2</sup>	POPOLAZIONE RESIDENTE			POPOLAZIONE PRESENTE			
				Maschi	Femmine	TOTALE	Maschi	Femmine	TOTALE	
									N.	di cui temporaneamente presente
001	AGGIUS	82,77	22	850	931	1.781	822	914	1.736	28
062	AGLIENTU	148,56	7	563	523	1.086	540	511	1.051	9
002	ALA' DEI SARDI	188,60	12	1.150	1.069	2.219	1.105	1.018	2.123	20
003	ALGHERO	224,43	163	17.994	18.514	36.508	17.791	18.635	36.426	988
004	ANELA	36,96	29	501	564	1.065	477	525	1.002	6
005	ARDARA	38,07	19	370	347	717	368	349	717	19
006	ARZACHENA	228,59	35	4.077	3.921	7.998	4.169	3.953	8.122	481
081	BADESI	27,38	64	882	877	1.759	852	861	1.713	18
007	BANARI	21,27	44	479	452	931	410	414	824	22
008	BENETUTTI	94,53	25	1.168	1.199	2.367	1.193	1.189	2.382	134
009	BERCHIDDA	201,88	17	1.644	1.730	3.374	1.615	1.704	3.319	27
010	BESSUDE	26,84	20	254	293	547	240	279	519	8
011	BONNANARO	21,78	60	610	697	1.307	606	697	1.303	12
012	BONO	74,47	54	1.942	2.101	4.043	1.816	2.046	3.862	46
013	BONORVA	149,55	34	2.513	2.532	5.045	2.390	2.441	4.831	26
014	BORTIGIADAS	76,76	15	561	566	1.127	550	562	1.112	27
015	BORUTTA	4,76	94	210	236	446	202	224	426	2
016	BOTTIDDA	33,83	25	414	421	835	396	420	816	12
017	BUDDUSO	347,97	18	3.169	3.067	6.236	3.064	3.000	6.064	28
018	BULTEI	96,61	17	795	826	1.621	769	797	1.566	9
019	BULZI	21,63	34	381	365	746	373	358	731	—
020	BURGOS	18,25	67	618	600	1.218	585	582	1.167	4
021	CALANGIANUS	133,80	34	2.227	2.278	4.505	2.171	2.243	4.414	36
022	CARGEGHE	12,07	52	324	300	624	310	293	603	5
023	CASTELSARDO	45,48	112	2.496	2.585	5.081	2.406	2.547	4.953	25
024	CHEREMULE	24,13	24	273	307	580	260	301	561	3
025	CHIARAMONTI	113,78	19	1.093	1.103	2.196	1.067	1.105	2.172	21
026	CODRONGIANOS	30,38	38	578	563	1.141	569	557	1.126	4
027	COSSOINE	38,83	30	609	568	1.177	553	536	1.089	5
028	ESPORLATU	18,31	31	285	276	561	268	276	544	8
029	FLORINAS	36,09	44	793	788	1.581	744	780	1.524	12
030	GIAVE	46,92	18	400	445	845	390	432	822	12
083	GOLFO ARANCI	25,00	73	932	890	1.822	898	861	1.759	20
031	ILLORAI	57,04	24	647	712	1.359	592	677	1.269	14
032	ITTIREDDU	23,86	27	315	319	634	309	309	618	10
033	ITTIRI	111,56	83	4.687	4.616	9.303	4.598	4.585	9.183	80
034	LAERRU	19,95	58	579	587	1.166	539	557	1.096	8
035	LA MADDALENA	49,37	229	5.499	5.819	11.318	6.389	5.758	12.147	1.278
084	LOIRI PORTO SAN PAOLO	120,00	15	957	892	1.849	944	891	1.835	24
036	LUOGOSANTO	135,45	15	970	1.002	1.972	941	973	1.914	27
037	LURAS	86,98	31	1.344	1.357	2.701	1.320	1.329	2.649	42
038	MARA	18,88	52	476	509	985	446	484	930	13
039	MARTIS	22,94	33	390	361	751	368	355	723	5
040	MONTELEONE ROCCA DORIA	13,01	16	102	100	202	100	98	198	1



## segue TAV. 1 — Superficie territoriale e densità - Popolazione residente e popolazione presente, per sesso

Codice dei Comuni	COMUNI	Superficie territoriale km <sup>2</sup>	Densità ab/km <sup>2</sup>	POPOLAZIONE RESIDENTE			POPOLAZIONE PRESENTE			
				Maschi	Femmine	TOTALE	Maschi	Femmine	TOTALE	
									N.	di cui temporaneamente presente
041	MONTI	123,44	21	1.299	1.248	2.547	1.251	1.228	2.479	6
042	MORES	95,08	24	1.114	1.141	2.255	1.098	1.131	2.229	40
043	MUROS	11,18	61	331	354	685	322	357	679	16
044	NUGHEDU DI SAN NICOLO'	67,95	21	666	740	1.406	635	699	1.334	—
045	NULE	51,80	34	853	932	1.785	789	897	1.686	2
046	NULVI	67,78	47	1.580	1.609	3.189	1.532	1.596	3.128	40
047	OLBIA	388,73	79	15.284	15.503	30.787	15.361	15.400	30.761	805
048	OLMEDO	33,71	64	1.113	1.059	2.172	1.046	1.046	2.092	18
049	OSCHIRI	216,07	18	1.974	2.012	3.986	1.914	1.982	3.896	37
050	OSILO	98,19	40	1.922	2.051	3.973	1.848	2.021	3.869	24
051	OSSI	30,11	179	2.702	2.688	5.390	2.561	2.656	5.217	16
052	OZIERI	257,30	43	5.403	5.636	11.039	5.317	5.602	10.919	123
053	PADRIA	48,03	23	536	590	1.126	520	588	1.108	19
054	PALAU	44,38	53	1.189	1.180	2.369	1.197	1.201	2.398	105
055	PATTADA	165,08	23	1.895	1.871	3.766	1.798	1.791	3.589	15
056	PERFUGAS	80,11	39	1.581	1.550	3.131	1.522	1.504	3.026	13
057	PLOAGHE	96,08	49	2.386	2.290	4.676	2.313	2.263	4.576	31
058	PORTO TORRES	102,62	205	10.681	10.309	20.990	10.711	10.142	20.853	715
059	POZZOMAGGIORE	79,52	44	1.694	1.812	3.506	1.653	1.789	3.442	35
060	PUTIFIGARI	53,12	14	364	363	727	339	350	689	5
061	ROMANA	21,63	34	361	368	729	344	350	694	5
085	SANT'ANTONIO DI GALLURA	76,00	21	789	781	1.570	772	762	1.534	7
063	SANTA TERESA GALLURA	101,19	37	1.801	1.951	3.752	1.745	1.909	3.654	105
<b>064</b>	<b>SASSARI</b>	<b>604,60</b>	<b>198</b>	<b>58.114</b>	<b>61.482</b>	<b>119.596</b>	<b>59.010</b>	<b>62.755</b>	<b>121.765</b>	<b>4.713</b>
065	SEDINI	41,49	37	770	772	1.542	743	753	1.496	17
066	SEMESTENE	39,72	9	172	176	348	168	166	334	10
067	SENNORI	31,43	219	3.443	3.453	6.896	3.352	3.424	6.776	37
068	SILIGO	43,61	30	629	669	1.298	573	647	1.220	19
069	SORSO	67,05	187	6.341	6.230	12.571	6.148	6.180	12.328	30
080	TELTU	84,65	21	921	888	1.809	902	860	1.762	8
070	TEMPIO PAUSANIA	209,62	64	6.544	6.882	13.426	6.524	6.862	13.386	344
086	TERGU	36,49	15	269	277	546	258	268	526	8
071	THIESI	63,83	52	1.619	1.678	3.297	1.566	1.638	3.204	28
072	TISSI	10,35	131	639	719	1.358	626	715	1.341	12
073	TORRALBA	36,75	31	568	582	1.150	540	568	1.108	13
074	TRINITÀ D'AGULTU E VIGNOLA	136,43	14	968	954	1.922	948	942	1.890	20
075	TULA	66,06	26	866	838	1.704	837	818	1.655	27
076	URI	56,72	48	1.324	1.397	2.721	1.242	1.379	2.621	10
077	USINI	30,68	115	1.728	1.794	3.522	1.682	1.773	3.455	11
079	VALLEDORIA	46,43	97	2.305	2.197	4.502	2.318	2.188	4.506	65
082	VIDDALBA	53,00	32	863	855	1.718	842	844	1.686	17
078	VILLANOVA MONTELEONE	202,58	15	1.472	1.559	3.031	1.411	1.521	2.932	26
	<b>TOTALE PROVINCIA</b>	<b>7.519,91</b>	<b>58</b>	<b>214.194</b>	<b>219.648</b>	<b>433.842</b>	<b>212.793</b>	<b>218.991</b>	<b>431.784</b>	<b>11.176</b>

**TAV. 2 - Popolazione residente temporaneamente assente per sesso, luogo di presenza e motivo dell'assenza**

Codice dei Comuni	COMUNI	IN ALTRI COMUNI				ALL'ESTERO				TOTALE	
		TOTALE		di cui per motivi di lavoro		TOTALE		di cui per motivi di lavoro		MF	M
		MF	M	MF	M	MF	M	MF	M		
001	AGGIUS	73	38	20	10	—	—	—	—	73	38
062	AGLIENTU	43	27	15	12	1	1	—	—	44	28
002	ALA' DEI SARDI	103	48	30	9	13	7	2	1	116	55
003	ALGHERO	893	581	279	200	177	152	144	133	1.070	733
004	ANELA	67	27	20	9	2	2	2	2	69	29
005	ARDARA	19	12	6	2	—	—	—	—	19	12
006	ARZACHENA	318	156	68	41	39	22	30	18	357	178
081	BADESI	61	35	18	11	3	3	3	3	64	38
007	BANARI	52	31	13	9	77	48	68	44	129	79
008	BENETUTTI	113	58	49	23	6	3	2	1	119	61
009	BERCHIDDA	78	35	32	16	4	3	2	2	82	38
010	BESSEUDE	34	17	17	6	2	2	—	—	36	19
011	BONNANARO	16	10	6	4	—	—	—	—	16	10
012	BONO	202	127	87	51	25	22	19	16	227	149
013	BONORVA	206	110	56	29	34	17	30	17	240	127
014	BORTIGIADAS	41	25	17	7	1	1	1	1	42	26
015	BORUTTA	22	10	5	1	—	—	—	—	22	10
016	BOTTIDDA	29	19	13	9	2	1	1	1	31	20
017	BUDDUSO'	195	113	82	41	5	5	4	4	200	118
018	BULTEI	58	26	22	10	6	5	5	5	64	31
019	BULZI	15	8	5	1	—	—	—	—	15	8
020	BURGOS	52	34	29	19	3	2	3	2	55	36
021	CALANGIANUS	125	71	15	9	2	2	1	1	127	73
022	CARGEGHE	26	15	8	7	—	—	—	—	26	15
023	CASTELSARDO	129	79	33	22	24	22	20	19	153	101
024	CHEREMULE	22	12	9	8	—	—	—	—	22	12
025	CHIARAMONTI	44	31	13	11	1	1	1	1	45	32
026	CODRONGIANOS	18	11	7	5	1	—	—	—	19	11
027	COSSOINE	48	29	13	5	45	31	39	27	93	60
028	ESPORLATU	20	15	5	3	5	5	3	3	25	20
029	FLORINAS	64	47	32	24	5	5	4	4	69	52
030	GIAVE	33	12	16	3	2	2	1	1	35	14
083	GOLFO ARANCI	79	45	25	19	4	2	1	1	83	47
031	ILLORAI	79	47	31	21	25	16	24	15	104	63
032	ITTIREDDU	25	10	6	1	1	1	1	1	26	11
033	ITTIRI	185	115	66	42	15	12	14	12	200	127
034	LAERRU	73	38	32	12	5	5	4	4	78	43
035	LA MADDALENA	415	223	105	68	34	22	10	9	449	245
084	LOIRI PORTO SAN PAOLO	33	18	9	5	5	4	2	2	38	22
036	LUOGOSANTO	83	42	33	16	2	1	1	1	85	43
037	LURAS	89	44	22	9	5	3	5	3	94	47
038	MARA	62	32	33	13	6	4	6	4	68	36
039	MARTIS	27	18	21	16	6	5	5	4	33	23
040	MONTELEONE ROCCA DORIA	5	3	3	2	—	—	—	—	5	3

## segue TAV. 2 — Popolazione residente temporaneamente assente per sesso, luogo di presenza e motivo dell'assenza

Codice dei Comuni	COMUNI	IN ALTRI COMUNI				ALL'ESTERO				TOTALE	
		TOTALE		di cui per motivi di lavoro		TOTALE		di cui per motivi di lavoro		MF	M
		MF	M	MF	M	MF	M	MF	M		
041	MONTI	64	39	22	12	10	8	9	7	74	47
042	MORES	64	29	22	14	2	2	2	2	66	31
043	MUROS	22	17	11	8	—	—	—	—	22	17
044	NUGHEDU DI SAN NICOLO'	68	27	39	18	4	4	3	3	72	31
045	NULE	90	56	34	22	11	8	10	7	101	64
046	NULVI	86	52	27	18	15	14	15	14	101	66
047	OLBIA	785	467	152	90	46	26	23	19	831	493
048	OLMEDO	78	56	34	25	20	19	20	19	98	75
049	OSCHIRI	116	71	30	17	11	10	8	8	127	81
050	OSILO	122	74	56	32	6	6	6	6	128	80
051	OSSI	154	113	56	37	35	34	30	30	189	147
052	OZIERI	230	137	62	41	13	11	11	11	243	148
053	PADRIA	36	23	19	13	1	1	1	1	37	24
054	PALAU	70	41	24	12	6	3	1	1	76	44
055	PATTADA	180	98	75	39	12	10	9	8	192	108
056	PERFUGAS	115	59	48	28	3	1	3	1	118	60
057	PLOAGHE	117	79	49	33	14	9	9	7	131	88
058	PORTO TORRES	644	422	209	157	208	164	194	154	852	586
059	POZZOMAGGIORE	93	53	29	15	6	4	5	4	99	57
060	PUTIFIGARI	41	24	25	16	2	2	1	1	43	26
061	ROMANA	38	17	22	9	2	2	2	2	40	19
085	SANT'ANTONIO DI GALLURA	39	18	9	6	4	3	3	3	43	21
063	SANTA TERESA GALLURA	160	77	45	27	43	30	24	19	203	107
064	SASSARI	2.355	1.533	767	508	189	154	129	116	2.544	1.687
065	SEDINI	59	32	21	8	4	2	—	—	63	34
066	SEMESTENE	24	7	12	2	—	—	—	—	24	7
067	SENNORI	132	92	42	29	25	19	21	16	157	111
068	SILIGO	36	16	16	6	61	48	57	45	97	64
069	SORSO	246	170	68	51	27	22	24	20	273	192
080	TELTU	47	16	15	4	8	6	5	5	55	22
070	TEMPIO PAUSANIA	369	200	85	48	15	9	12	8	384	209
086	TERGU	23	14	13	6	5	3	5	3	28	17
071	THIESI	115	58	46	21	6	5	3	3	121	63
072	TISSI	29	17	11	7	—	—	—	—	29	17
073	TORRALBA	54	34	27	20	1	1	1	1	55	35
074	TRINITÀ D'AGULTU E VIGNOLA	51	27	10	5	1	—	1	—	52	27
075	TULA	73	39	19	12	3	3	2	2	76	42
076	URI	97	70	43	31	13	13	8	8	110	83
077	USINI	75	48	25	14	3	2	2	2	78	50
079	VALLEDORIA	61	29	14	5	—	—	—	—	61	29
082	VIDDALBA	46	28	15	6	3	2	2	1	49	30
078	VILLANOVA MONTELEONE	120	67	39	23	5	5	4	4	125	72
	<b>TOTALE PROVINCIA</b>	<b>11.798</b>	<b>7.050</b>	<b>3.813</b>	<b>2.336</b>	<b>1.436</b>	<b>1.104</b>	<b>1.123</b>	<b>923</b>	<b>13.234</b>	<b>8.154</b>

TAV. 3 - Popolazione residente per sesso e stato civile

Codice dei Comuni	COMUNI	MASCHI					FEMMINE				
		CELIBI	CONIUGATI	SEPARATI LEGALMENTE	VEDOVI	DIVORZIATI	NUBILI	CONIUGATE	SEPARATE LEGALMENTE	VEDOVE	DIVORZIATE
001	AGGIUS	452	367	1	30	—	477	367	1	86	—
062	AGLIENTU	298	230	2	32	1	226	228	—	69	—
002	ALA' DEI SARDI	689	419	2	40	—	559	409	—	101	—
003	ALGHERO	9.502	7.982	120	361	29	8.919	7.974	129	1.467	25
004	ANELA	263	222	1	15	—	270	223	2	69	—
005	ARDARA	225	140	—	5	—	176	138	—	32	1
006	ARZACHENA	2.099	1.837	42	93	6	1.785	1.823	21	286	6
081	BADESI	479	380	1	22	—	432	377	2	66	—
007	BANARI	275	190	—	14	—	207	182	—	63	—
008	BENETUTTI	739	406	1	21	1	671	419	1	107	1
009	BERCHIDDA	870	733	5	34	2	837	735	1	154	3
010	BESSEDE	141	97	2	14	—	157	101	—	35	—
011	BONNANARO	281	301	1	26	1	303	300	—	93	1
012	BONO	1.136	751	5	50	—	1.110	756	1	234	—
013	BONORVA	1.453	985	4	68	3	1.250	981	3	298	—
014	BORTIGIADAS	328	207	2	24	—	290	206	—	70	—
015	BORUTTA	121	76	—	13	—	134	77	—	25	—
016	BOTTIDDA	206	187	4	17	—	179	195	2	45	—
017	BUDDUSO'	1.854	1.225	6	83	1	1.609	1.218	3	236	1
018	BULTEI	471	289	—	34	1	446	290	—	90	—
019	BULZI	216	146	—	19	—	184	149	—	31	1
020	BURGOS	348	244	—	26	—	292	241	—	67	—
021	CALANGIANUS	1.249	914	5	54	5	1.146	907	2	221	2
022	CARGEGHE	178	138	1	6	1	130	140	2	28	—
023	CASTELSARDO	1.387	1.061	3	43	2	1.349	1.050	8	177	1
024	CHEREMULE	156	106	—	11	—	159	109	—	39	—
025	CHIARAMONTI	585	467	3	38	—	510	470	2	120	1
026	CODRONGIANOS	292	256	—	29	1	255	254	2	52	—
027	COSSOINE	360	229	—	19	1	271	223	—	73	1
028	ESPORLATU	160	112	—	12	1	126	113	—	37	—
029	FLORINAS	408	364	1	20	—	336	364	2	85	1
030	GIAVE	226	163	—	11	—	220	165	—	60	—
083	GOLFO ARANCI	505	407	8	11	1	434	405	3	48	—
031	ILLORAI	381	244	1	19	2	372	241	3	94	2
032	ITTIREDDU	183	126	—	6	—	167	124	2	26	—
033	ITTIRI	2.552	2.020	3	108	4	2.129	2.014	10	460	3
034	LAERRU	313	246	—	20	—	269	253	—	65	—
035	LA MADDALENA	2.684	2.676	32	95	12	2.457	2.656	44	646	16
084	LOIRI PORTO SAN PAOLO	514	418	3	21	1	425	413	2	52	—
036	LUOGOSANTO	489	440	3	38	—	435	443	1	121	2
037	LURAS	720	577	1	43	3	656	579	3	118	1
038	MARA	242	214	—	20	—	227	221	—	61	—
039	MARTIS	226	152	5	7	—	164	154	—	43	—
040	MONTELEONE ROCCA DORIA	54	47	—	1	—	43	47	—	10	—

## segue TAV. 3 — Popolazione residente per sesso e stato civile

Codice dei Comuni	COMUNI	MASCHI					FEMMINE				
		CELIBI	CONIUGATI	SEPARATI LEGALMENTE	VEDOVI	DIVORZIATI	NUBILI	CONIUGATE	SEPARATE LEGALMENTE	VEDOVE	DIVORZIATE
041	MONTI	688	573	5	32	1	555	568	1	123	1
042	MORES	625	453	3	32	1	563	446	1	130	1
043	MUROS	182	142	2	5	—	182	142	1	29	—
044	NUGHEDU DI SAN NICOLO'	380	260	1	24	1	398	261	—	80	1
045	NULE	547	287	1	18	—	572	287	1	72	—
046	NULVI	869	643	1	65	2	793	647	2	165	2
047	OLBIA	8.147	6.822	77	211	27	7.508	6.805	98	1.063	29
048	OLMEDO	625	467	4	17	—	483	475	3	98	—
049	OSCHIRI	1.079	825	3	66	1	994	820	4	191	3
050	OSILO	1.034	828	6	52	2	983	834	10	222	2
051	OSSI	1.543	1.095	4	59	1	1.362	1.100	8	217	1
052	OZIERI	3.055	2.222	17	106	3	2.904	2.221	20	489	2
053	PADRIA	277	240	—	19	—	277	238	1	74	—
054	PALAU	580	553	12	39	5	515	560	10	90	5
055	PATTADA	1.134	701	3	57	—	1.005	683	—	183	—
056	PERFUGAS	852	664	7	57	1	742	661	2	144	1
057	PLOAGHE	1.359	944	10	70	3	1.094	942	4	248	2
058	PORTO TORRES	5.794	4.704	40	133	10	5.003	4.629	37	631	9
059	POZZOMAGGIORE	922	717	4	51	—	857	718	5	231	1
060	PUTIFIGARI	200	156	—	8	—	184	146	—	33	—
061	ROMANA	188	159	—	14	—	167	157	—	44	—
085	SANT'ANTONIO DI GALLURA	429	336	4	19	1	359	346	1	75	—
063	SANTA TERESA GALLURA	853	891	8	48	1	827	902	7	211	4
064	SASSARI	31.668	25.109	396	868	73	30.824	25.180	507	4.839	132
065	SEDINI	404	345	—	20	1	330	340	—	102	—
066	SEMESTENE	84	74	—	14	—	80	73	—	23	—
067	SENNORI	1.847	1.522	6	66	2	1.647	1.529	6	267	4
068	SILIGO	301	305	3	18	2	287	295	4	83	—
069	SORSO	3.436	2.754	20	128	3	2.942	2.723	43	519	3
080	TELTU	510	384	5	22	—	400	385	4	96	3
070	TEMPIO PAUSANIA	3.444	2.924	26	146	4	3.268	2.925	36	647	6
086	TERGU	144	113	3	8	1	131	113	1	31	1
071	THIESI	957	616	3	42	1	878	612	2	186	—
072	TISSI	338	283	4	14	—	356	283	3	75	2
073	TORRALBA	319	238	1	9	1	274	233	3	71	1
074	TRINITÀ D'AGULTU E VIGNOLA	504	429	3	32	—	452	425	3	74	—
075	TULA	490	350	2	22	2	406	348	1	82	1
076	URI	757	538	3	26	—	707	556	2	132	—
077	USINI	984	703	4	36	1	941	697	5	151	—
079	VALLEDORIA	1.264	980	16	41	4	1.042	970	11	170	4
082	VIDDALBA	477	369	1	14	2	428	363	3	60	1
078	VILLANOVA MONTELEONE	822	589	2	58	1	800	584	1	173	1
	<b>TOTALE PROVINCIA</b>	<b>116.422</b>	<b>92.098</b>	<b>978</b>	<b>4.459</b>	<b>237</b>	<b>107.313</b>	<b>91.956</b>	<b>1.103</b>	<b>18.984</b>	<b>292</b>

## TAV. 4 - Popolazione residente

A -

Codice dei Comuni	COMUNI	CLASSI QUINQUENNALI DI ETÀ (anni)										
		Meno di 5	5 - 9	10 - 14	15 - 19	20 - 24	25 - 29	30 - 34	35 - 39	40 - 44	45 - 49	50 - 54
001	AGGIUS	105	140	135	137	124	124	128	114	102	102	109
062	AGLIENTU	57	72	58	73	77	69	72	57	52	70	77
002	ALA' DEI SARDI	147	161	184	207	162	133	125	119	150	123	104
003	ALGHERO	2.343	3.457	3.477	3.515	2.938	2.583	2.604	2.361	2.276	2.072	1.997
004	ANELA	60	67	73	77	73	70	69	56	57	58	70
005	ARDARA	54	51	67	76	55	57	47	27	38	38	33
006	ARZACHENA	639	708	779	666	578	647	650	559	536	435	383
081	BADESI	130	129	145	144	153	114	104	103	98	117	124
007	BANARI	50	54	47	77	78	73	44	55	48	49	66
008	BENETUTTI	147	159	183	202	216	189	153	101	103	115	136
009	BERCHIDDA	201	250	287	270	224	219	191	190	206	187	216
010	BESSUDE	25	22	30	38	37	37	29	26	37	31	33
011	BONNANARO	74	79	103	84	75	82	60	67	74	84	95
012	BONO	339	356	343	339	324	279	262	214	215	192	214
013	BONORVA	284	311	436	462	409	309	276	240	283	298	315
014	BORTIGIADAS	52	73	89	91	80	64	63	61	74	68	77
015	BORUTTA	18	18	32	37	41	21	19	18	24	24	30
016	BOTTIDDA	47	61	62	55	58	59	51	46	43	43	54
017	BUDDUSO'	482	534	488	533	470	469	426	340	364	341	335
018	BULTEI	83	92	97	111	99	92	99	81	78	102	110
019	BULZI	28	54	61	76	61	51	35	40	36	55	62
020	BURGOS	76	85	92	123	113	90	73	53	60	56	75
021	CALANGIANUS	318	384	383	375	355	322	293	257	301	264	257
022	CARGEGHE	32	47	38	63	49	46	39	30	36	26	43
023	CASTELSARDO	422	491	460	441	428	378	377	312	315	284	232
024	CHEREMULE	30	25	48	44	34	40	26	34	37	42	31
025	CHIARAMONTI	141	171	194	223	170	125	113	110	127	142	133
026	CODRONGIANOS	99	91	85	88	65	97	94	67	72	59	54
027	COSSOINE	67	86	72	89	76	74	60	61	61	75	65
028	ESPORLATU	27	50	44	61	31	31	40	28	25	29	34
029	FLORINAS	105	113	98	110	118	117	118	78	73	67	92
030	GIAVE	38	32	56	42	54	41	43	35	38	44	49
083	GOLFO ARANCI	163	199	159	172	143	159	147	137	115	91	89
031	ILLORAI	88	106	121	119	102	96	70	89	67	76	78
032	ITTIREDDU	37	36	51	67	45	39	39	34	27	29	44
033	ITTIRI	724	824	784	865	667	614	567	591	535	504	473
034	LAERRU	86	93	86	121	78	63	64	71	68	66	53
035	LA MADDALENA	805	995	907	856	825	826	868	802	717	616	600
084	LOIRI PORTO SAN PAOLO	138	160	161	173	159	145	132	103	97	101	113
036	LUOGOSANTO	122	126	132	158	131	124	119	108	115	103	115
037	LURAS	204	211	202	239	196	174	159	144	178	133	158
038	MARA	70	76	74	78	80	69	47	53	51	61	56
039	MARTIS	29	48	65	65	45	29	44	44	43	58	49
040	MONTELEONE ROCCA DORIA	12	12	19	23	10	11	11	12	4	17	20

## per sesso e classe di età

## TOTALE

TOTALE						PARTICOLARI CLASSI DI ETÀ (anni)								Codice dei Comuni
55 - 59	60 - 64	65 - 69	70 - 74	75 e più	TOTALE	Meno di 3	3 - 5	6 - 10	11 - 13	14 - 17	18	19 - 20	21 - 24	
105	100	83	70	103	1.781	54	81	136	79	110	23	54	104	001
80	46	69	54	103	1.086	32	37	71	36	53	14	36	58	062
115	104	95	121	169	2.219	97	76	167	111	159	46	85	120	002
1.856	1.304	1.289	1.079	1.357	36.508	1.332	1.649	3.550	2.045	2.824	694	1.344	2.292	003
83	49	47	48	108	1.065	35	45	61	40	66	13	29	61	004
37	30	41	37	29	717	32	33	51	40	64	12	28	43	005
326	235	288	240	329	7.998	372	388	758	442	590	130	240	450	006
103	75	88	59	73	1.759	79	74	139	86	118	29	65	111	081
69	49	55	40	77	931	29	36	43	30	50	13	46	59	007
147	126	126	120	144	2.367	85	94	159	104	165	46	84	170	008
231	161	188	148	205	3.374	111	144	250	178	216	55	106	172	009
35	29	27	40	71	547	17	12	24	18	31	6	15	29	010
89	64	59	86	132	1.307	51	42	80	61	77	12	33	59	011
228	192	150	170	226	4.043	200	220	344	206	278	58	137	258	012
291	225	272	259	375	5.045	160	186	319	272	372	89	187	317	013
71	43	73	57	91	1.127	28	35	76	56	71	25	31	63	014
35	26	31	24	48	446	13	11	17	22	29	7	20	27	015
59	39	36	41	81	835	31	24	63	37	48	17	19	44	016
360	224	252	242	376	6.236	295	275	546	288	420	103	197	383	017
132	81	73	106	185	1.621	46	56	87	65	79	27	50	72	018
43	38	25	34	47	746	21	21	50	35	59	17	27	50	019
85	67	48	49	73	1.218	46	48	88	54	98	21	42	92	020
206	162	198	175	255	4.505	185	198	393	230	316	74	140	279	021
41	27	40	29	38	624	21	21	46	21	46	12	23	39	022
218	175	174	174	200	5.081	237	291	472	272	374	82	179	335	023
30	34	40	37	48	580	17	19	28	29	35	11	14	28	024
125	70	112	116	124	2.196	75	100	170	127	168	43	74	142	025
55	40	59	50	66	1.141	56	60	93	44	82	18	26	49	026
79	63	76	64	109	1.177	40	46	77	45	65	16	42	59	027
22	29	27	29	54	561	15	17	54	25	50	16	13	23	028
89	86	108	92	117	1.581	69	60	109	56	81	26	48	95	029
75	47	63	77	111	845	20	26	33	36	36	9	15	47	030
73	51	39	46	39	1.822	85	113	199	96	134	33	62	114	083
85	60	63	47	92	1.359	50	58	108	71	102	23	42	82	031
34	22	38	36	56	634	21	25	39	27	51	18	15	40	032
510	357	383	357	548	9.303	391	504	815	458	692	175	309	520	033
66	45	59	61	86	1.166	48	56	94	50	89	25	37	65	034
574	504	502	407	514	11.318	449	561	988	542	704	158	329	657	035
96	56	74	68	73	1.849	87	80	155	105	136	36	67	125	084
140	111	123	118	127	1.972	75	69	133	79	125	29	58	101	036
138	131	140	133	161	2.701	120	112	218	121	197	44	83	157	037
76	50	43	35	66	985	37	51	68	51	61	12	41	57	038
47	27	50	55	53	751	21	16	52	39	48	15	23	38	039
12	3	10	6	20	202	6	6	13	14	19	3	10	5	040

## segue TAV. 4 — Popolazione residente

A —

Codice dei Comuni	COMUNI	CLASSI QUINQUENNALI DI ETÀ (anni)										
		Meno di 5	5 - 9	10 - 14	15 - 19	20 - 24	25 - 29	30 - 34	35 - 39	40 - 44	45 - 49	50 - 54
041	MONTI	182	219	200	202	205	198	179	131	137	131	117
042	MORES	133	157	182	209	139	126	115	99	127	130	154
043	MUROS	58	59	59	75	60	48	44	43	41	34	41
044	NUGHEDU DI SAN NICOLÒ	89	90	95	113	118	105	73	66	65	71	96
045	NULE	137	111	116	138	181	173	135	94	76	70	100
046	NULVI	210	257	270	326	263	214	203	163	167	169	180
047	OLBIA	2.506	3.214	2.995	2.789	2.350	2.309	2.551	2.217	2.100	1.680	1.442
048	OLMEDO	176	192	216	201	185	191	157	135	141	129	110
049	OSCHIRI	273	317	340	308	284	256	231	229	248	237	258
050	OSILO	193	276	311	354	311	231	216	197	232	252	282
051	OSSI	431	498	528	528	484	411	372	308	278	282	298
052	OZIERI	887	1.036	1.030	962	850	788	819	708	623	600	540
053	PADRIA	45	70	67	80	69	64	55	38	44	85	82
054	PALAU	168	212	183	171	141	187	179	180	163	114	128
055	PATTADA	197	257	309	303	317	281	242	216	185	213	221
056	PERFUGAS	219	230	234	268	253	243	181	176	195	174	206
057	PLOAGHE	372	397	357	391	361	333	316	258	260	235	253
058	PORTO TORRES	1.896	2.475	2.102	1.909	1.744	1.675	1.754	1.500	1.378	1.063	946
059	POZZOMAGGIORE	181	214	255	289	224	191	180	184	227	182	216
060	PUTIFIGARI	40	72	71	83	63	37	46	40	50	43	23
061	ROMANA	43	55	58	69	50	40	45	35	38	43	43
085	SANT'ANTONIO DI GALLURA	106	123	136	151	130	107	100	70	80	106	98
063	SANTA TERESA GALLURA	261	256	251	272	261	255	281	256	239	225	188
<b>064</b>	<b>SASSARI</b>	<b>8.057</b>	<b>11.205</b>	<b>11.711</b>	<b>11.702</b>	<b>9.658</b>	<b>8.646</b>	<b>8.658</b>	<b>8.126</b>	<b>7.828</b>	<b>6.866</b>	<b>6.451</b>
065	SEDINI	85	124	127	121	103	82	84	95	81	105	109
066	SEMESTENE	14	6	24	24	30	17	7	11	21	21	30
067	SENNORI	618	667	650	643	539	530	453	426	393	339	358
068	SILIGO	70	83	65	67	84	88	92	63	76	74	76
069	SORSO	1.075	1.370	1.156	1.218	1.024	927	886	777	682	621	601
080	TELTÌ	131	143	158	123	135	121	119	106	122	96	96
070	TEMPIO PAUSANIA	897	1.151	1.181	1.134	1.035	874	921	917	845	793	766
086	TERGU	35	34	39	45	42	31	36	40	31	27	33
071	THIESI	201	223	263	246	267	243	233	182	173	173	178
072	TISSI	75	123	114	138	98	92	76	78	78	86	70
073	TORRALBA	77	84	76	83	81	83	70	59	58	63	55
074	TRINITÀ D'AGULTU E VIGNOLA	135	111	136	143	155	141	137	107	132	122	102
075	TULA	112	134	130	167	147	118	95	86	101	101	103
076	URI	171	233	256	289	220	156	160	146	159	169	154
077	USINI	279	379	390	343	259	200	211	231	217	197	187
079	VALLEDORIA	356	394	386	433	382	357	325	220	287	287	249
082	VIDDALBA	137	134	165	165	124	106	124	97	127	109	116
078	VILLANOVA MONTELEONE	169	160	227	306	290	221	166	129	139	160	198
	<b>TOTALE PROVINCIA</b>	<b>30.695</b>	<b>38.854</b>	<b>39.126</b>	<b>39.446</b>	<b>34.022</b>	<b>30.947</b>	<b>30.377</b>	<b>27.367</b>	<b>26.700</b>	<b>24.224</b>	<b>23.507</b>



## per sesso e classe di età

## TOTALE

TOTALE						PARTICOLARI CLASSI DI ETÀ (anni)									Codice dei Comuni
55 - 59	60 - 64	65 - 69	70 - 74	75 e più	TOTALE	Meno di 3	3 - 5	6 - 10	11 - 13	14 - 17	18	19 - 20	21 - 24		
146	128	106	131	135	2.547	96	132	211	120	163	38	86	162	041	
168	117	122	104	173	2.255	87	74	162	108	176	35	68	110	042	
25	18	20	30	30	685	36	31	66	36	53	14	34	41	043	
104	63	66	81	111	1.406	49	53	94	56	91	21	38	103	044	
115	92	79	68	100	1.785	86	81	104	67	111	30	63	141	045	
182	145	129	135	176	3.189	107	146	259	153	253	68	136	204	046	
1.285	876	886	760	827	30.787	1.470	1.651	3.233	1.778	2.302	545	1.019	1.856	047	
87	68	65	68	51	2.172	101	106	202	128	170	45	73	145	048	
209	156	177	183	280	3.986	146	184	332	196	264	57	121	222	049	
267	171	244	202	234	3.973	100	147	291	176	293	67	132	239	050	
251	165	165	147	244	5.390	223	313	495	327	407	121	193	390	051	
533	376	396	362	529	11.039	528	546	1.052	613	821	195	327	683	052	
89	65	59	82	132	1.126	26	37	62	45	60	18	28	55	053	
113	80	113	105	132	2.369	97	113	216	105	143	28	61	112	054	
217	169	171	181	287	3.766	105	140	271	178	257	47	129	256	055	
160	96	167	141	188	3.131	122	137	232	142	204	59	112	196	056	
242	173	200	213	315	4.676	219	237	381	219	310	64	163	285	057	
738	475	455	397	483	20.990	1.086	1.264	2.484	1.257	1.580	381	715	1.359	058	
254	166	220	212	311	3.506	102	123	210	163	225	62	106	172	059	
35	21	32	38	33	727	20	39	70	39	63	24	29	45	060	
46	30	39	35	60	729	21	30	59	36	54	12	21	42	061	
77	67	73	65	81	1.570	52	77	121	81	124	31	48	112	085	
215	164	180	192	256	3.752	151	154	267	155	216	51	104	203	063	
<b>5.711</b>	<b>3.943</b>	<b>3.911</b>	<b>3.181</b>	<b>3.942</b>	<b>119.596</b>	<b>4.439</b>	<b>5.683</b>	<b>11.499</b>	<b>7.023</b>	<b>9.539</b>	<b>2.269</b>	<b>4.266</b>	<b>7.615</b>	<b>064</b>	
89	64	69	79	125	1.542	47	58	126	70	110	22	50	77	065	
30	22	27	23	41	348	6	8	12	15	19	5	12	21	066	
305	233	248	227	267	6.896	334	410	657	389	537	139	234	417	067	
90	65	80	85	140	1.298	36	53	79	36	58	11	29	67	068	
571	391	431	378	463	12.571	627	701	1.367	679	965	244	451	809	069	
109	83	85	86	96	1.809	74	89	141	94	109	19	52	112	080	
637	499	527	549	700	13.426	526	580	1.190	715	940	216	419	812	070	
41	24	27	26	35	546	25	15	37	22	40	8	22	26	086	
198	157	165	148	247	3.297	111	136	223	166	198	56	102	208	071	
66	50	56	64	94	1.358	36	59	125	66	124	15	45	78	072	
71	56	69	76	89	1.150	45	47	80	48	67	14	37	63	073	
108	69	102	108	114	1.922	83	83	102	88	114	26	56	128	074	
102	72	69	57	110	1.704	54	83	133	74	134	29	62	121	075	
162	109	113	99	125	2.721	94	119	231	151	249	46	118	161	076	
164	116	106	105	138	3.522	168	172	392	241	301	62	110	204	077	
222	144	156	143	161	4.502	206	225	393	244	315	99	161	308	079	
86	37	60	59	72	1.718	89	76	138	99	141	35	50	97	082	
226	122	155	149	214	3.031	95	106	176	130	227	67	124	227	078	
<b>21.917</b>	<b>15.594</b>	<b>16.456</b>	<b>14.910</b>	<b>19.700</b>	<b>433.842</b>	<b>17.416</b>	<b>20.594</b>	<b>39.411</b>	<b>23.371</b>	<b>32.115</b>	<b>7.730</b>	<b>14.731</b>	<b>26.775</b>		

## segue TAV. 4 — Popolazione residente

B —

Codice dei Comuni	COMUNI	CLASSI QUINQUENNALI DI ETÀ (anni)										
		Meno di 5	5 - 9	10 - 14	15 - 19	20 - 24	25 - 29	30 - 34	35 - 39	40 - 44	45 - 49	50 - 54
001	AGGIUS	53	62	62	71	69	59	68	42	42	59	46
062	AGLIENTU	33	34	31	33	40	42	33	41	22	38	38
002	ALA' DEI SARDI	75	72	99	112	80	67	65	66	84	67	55
003	ALGHERO	1.226	1.742	1.788	1.737	1.455	1.288	1.271	1.156	1.087	997	1.003
004	ANELA	18	39	32	39	34	38	33	28	35	20	31
005	ARDARA	29	22	30	46	27	36	26	14	20	17	20
006	ARZACHENA	335	359	400	361	269	304	354	291	273	227	207
081	BADESI	61	72	70	80	71	71	50	47	39	52	64
007	BANARI	28	30	19	40	41	46	23	30	28	26	33
008	BENETUTTI	69	95	104	103	119	100	77	48	40	50	69
009	BERCHIDDA	109	141	146	129	105	113	95	86	109	103	89
010	BESSEDE	13	16	7	21	13	22	16	10	11	14	18
011	BONNANARO	37	38	55	36	37	36	31	27	32	43	47
012	BONO	161	178	174	178	155	148	126	117	96	92	98
013	BONORVA	143	164	211	233	197	170	152	130	131	162	166
014	BORTIGIADAS	29	40	45	41	40	37	28	30	39	31	39
015	BORUTTA	5	8	18	19	18	6	9	10	14	8	15
016	BOTTIDDA	28	33	33	25	22	29	27	23	23	19	32
017	BUDDUSO'	248	275	249	275	256	262	224	179	176	155	169
018	BULTEI	42	55	47	59	56	46	55	38	34	46	59
019	BULZI	20	28	37	35	29	33	14	18	17	25	32
020	BURGOS	27	45	59	79	51	44	47	28	26	24	35
021	CALANGIANUS	180	198	177	196	174	163	161	128	152	136	117
022	CARGEGHE	19	25	20	35	26	23	21	18	14	10	22
023	CASTELSARDO	197	252	214	226	222	177	201	163	152	150	106
024	CHEREMULE	15	10	27	21	14	18	17	18	15	18	12
025	CHIARAMONTI	65	83	91	139	78	69	59	61	54	68	65
026	CODRONGIANOS	47	53	45	45	30	38	48	35	40	24	25
027	COSSOINE	35	49	46	46	35	42	36	36	29	40	32
028	ESPORLATU	16	25	24	27	21	20	21	12	14	15	14
029	FLORINAS	59	62	47	62	58	62	72	40	33	32	43
030	GIAVE	19	17	28	18	26	25	25	18	15	24	29
083	GOLFO ARANCI	77	107	83	90	73	83	70	80	58	43	47
031	ILLORAI	36	53	59	59	53	50	35	37	38	34	38
032	ITTIREDDU	22	20	24	33	20	21	23	15	14	15	17
033	ITTIRI	403	423	421	440	334	319	287	286	256	258	241
034	LAERRU	48	40	41	71	40	26	29	38	37	36	20
035	LA MADDALENA	404	493	459	444	412	408	434	425	368	305	276
084	LOIRI PORTO SAN PAOLO	69	78	79	89	85	73	68	54	46	54	59
036	LUOGOSANTO	62	66	63	75	64	68	66	54	56	43	59
037	LURAS	111	103	108	120	111	90	81	71	89	58	63
038	MARA	38	41	32	41	37	33	25	27	22	30	26
039	MARTIS	10	30	37	33	27	19	22	21	23	33	27
040	MONTELEONE ROCCA DORIA	8	6	7	14	4	8	6	4	1	8	12

## per sesso e classe di età

## MASCHI

						PARTICOLARI CLASSI DI ETÀ (anni)									Codice dei Comuni
55 - 59	60 - 64	65 - 69	70 - 74	75 e più	TOTALE	Meno di 3	3 - 5	6 - 10	11 - 13	14 - 17	18	19 - 20	21 - 24		
48	44	38	37	50	850	30	35	63	39	44	19	27	60	001	
41	29	29	32	47	563	15	24	33	20	22	7	17	33	062	
61	56	55	52	84	1.150	49	34	78	64	87	22	42	62	002	
900	599	622	523	600	17.994	692	851	1.790	1.073	1.420	324	663	1.135	003	
37	25	23	23	46	501	10	16	38	19	29	6	16	28	004	
17	13	20	19	14	370	18	15	23	18	38	4	21	17	005	
159	114	155	108	161	4.077	190	206	374	237	320	65	128	204	006	
50	39	45	34	37	882	36	37	73	43	66	17	30	52	081	
31	22	32	17	33	479	16	21	22	11	29	9	19	31	007	
75	52	58	63	46	1.168	41	48	89	61	89	23	41	98	008	
110	75	86	63	85	1.644	60	81	143	88	99	28	43	88	009	
16	17	15	21	24	254	9	8	15	3	15	4	5	11	010	
37	36	31	30	57	610	27	17	40	35	38	3	12	31	011	
91	94	69	71	94	1.942	88	111	172	108	141	33	71	122	012	
134	103	133	115	169	2.513	79	97	157	139	182	43	99	152	013	
40	17	28	36	41	561	15	19	40	30	35	7	18	31	014	
16	14	15	9	26	210	2	5	9	14	12	4	8	14	015	
24	20	18	17	41	414	18	15	34	17	29	4	8	16	016	
173	104	121	121	182	3.169	155	133	290	147	210	59	100	209	017	
54	39	33	45	87	795	21	36	47	31	44	12	30	38	018	
22	16	11	20	24	381	16	10	29	19	31	8	14	22	019	
41	32	28	21	31	618	18	19	51	32	65	11	23	42	020	
96	82	92	80	95	2.227	109	106	190	115	161	41	61	142	021	
24	13	19	13	22	324	13	12	26	7	25	9	13	20	022	
98	94	77	90	77	2.496	114	141	233	132	183	41	85	182	023	
12	11	26	17	22	273	10	9	11	19	14	8	5	11	024	
60	35	52	58	56	1.093	27	55	82	61	104	22	39	66	025	
32	23	29	28	36	578	30	26	55	21	45	8	15	20	026	
36	31	41	32	43	609	19	25	47	32	33	6	21	28	027	
13	12	14	16	21	285	11	6	29	14	21	9	8	15	028	
33	43	52	48	47	793	35	35	61	26	40	16	28	47	029	
32	19	27	36	42	400	8	15	19	18	14	4	8	22	030	
40	24	16	22	19	932	37	62	105	44	69	17	38	58	083	
41	23	22	23	46	647	23	24	53	33	49	16	19	43	031	
18	11	20	19	23	315	14	14	19	13	25	9	8	17	032	
257	167	196	158	241	4.687	221	271	425	231	376	88	144	265	033	
34	17	30	27	45	579	27	27	44	24	48	12	25	33	034	
275	229	227	173	167	5.499	225	276	495	280	369	82	163	322	035	
47	28	44	38	46	957	38	40	79	56	62	24	35	66	084	
65	58	54	64	53	970	39	32	73	36	61	14	26	49	036	
75	64	69	59	72	1.344	68	60	108	63	97	26	40	91	037	
36	26	20	17	25	476	19	31	34	23	31	6	15	30	038	
20	11	28	26	23	390	8	6	33	20	28	9	11	22	039	
4	2	5	2	11	102	4	4	6	6	10	2	4	3	040	

## segue TAV. 4 — Popolazione residente

B —

Codice dei Comuni	COMUNI	CLASSI QUINQUENNALI DI ETÀ (anni)										
		Meno di 5	5 - 9	10 - 14	15 - 19	20 - 24	25 - 29	30 - 34	35 - 39	40 - 44	45 - 49	50 - 54
041	MONTI	88	112	99	106	113	91	112	67	76	64	57
042	MORES	78	77	90	115	70	69	54	50	57	66	77
043	MUROS	27	29	26	42	26	28	21	19	19	19	15
044	NUGHEDU DI SAN NICOLÒ	42	46	55	52	53	55	35	35	32	34	39
045	NULE	68	54	51	75	87	89	67	51	37	37	47
046	NULVI	112	136	127	162	140	111	106	88	78	74	87
047	OLBIA	1.272	1.634	1.549	1.427	1.162	1.092	1.253	1.111	1.051	845	699
048	OLMEDO	91	114	106	101	103	98	80	62	69	69	59
049	OSCHIRI	133	150	171	154	143	141	123	106	129	120	128
050	OSILO	101	132	148	178	159	123	109	97	105	120	141
051	OSSI	226	253	259	293	222	221	188	153	134	146	146
052	OZIERI	460	507	530	489	418	401	417	362	298	304	253
053	PADRIA	24	28	35	42	28	41	32	19	16	41	33
054	PALAU	86	118	90	81	67	102	87	86	93	69	56
055	PATTADA	86	135	164	148	169	164	134	123	105	103	97
056	PERFUGAS	115	99	117	137	120	129	94	103	86	101	104
057	PLOGGHE	192	209	186	210	205	170	194	133	140	109	125
058	PORTO TORRES	987	1.286	1.062	975	871	822	886	771	757	571	483
059	POZZOMAGGIORE	100	109	132	155	102	98	109	87	100	94	116
060	PUTIFIGARI	13	38	40	48	30	18	22	16	26	24	13
061	ROMANA	21	25	30	31	26	25	28	13	22	14	25
085	SANT'ANTONIO DI GALLURA	55	64	64	63	74	59	55	30	38	50	57
063	SANTA TERESA GALLURA	123	129	127	132	124	120	132	125	123	122	88
064	SASSARI	4.197	5.810	5.919	5.954	4.864	4.203	4.145	3.917	3.719	3.269	3.025
065	SEDINI	46	62	68	69	52	44	43	45	39	60	54
066	SEMESTENE	6	2	12	13	15	7	3	7	13	8	13
067	SENNORI	319	358	339	310	268	270	229	212	196	147	178
068	SILIGO	35	43	34	34	44	49	51	30	37	35	32
069	SORSO	566	731	595	595	519	471	474	388	348	297	318
080	TELTI	71	78	78	60	65	59	68	55	60	54	46
070	TEMPIO PAUSANIA	469	590	615	571	508	454	453	434	376	382	380
086	TERGU	16	14	18	18	23	17	17	23	20	9	16
071	THIESI	107	128	151	110	136	127	123	86	85	81	72
072	TISSI	38	71	52	65	49	42	40	37	36	45	29
073	TORRALBA	38	41	40	45	36	47	34	31	33	38	22
074	TRINITÀ D'AGULTU E VIGNOLA	67	55	60	70	79	72	71	53	64	67	51
075	TULA	68	70	55	93	75	65	49	41	49	43	58
076	URI	98	128	117	143	106	85	74	68	69	80	90
077	USINI	157	194	182	160	113	105	105	126	104	109	94
079	VALLEDORIA	191	215	211	219	194	179	163	112	148	145	123
082	VIDDALBA	77	65	88	88	53	50	67	46	59	51	70
078	VILLANOVA MONTELEONE	92	64	118	148	152	113	96	70	67	62	87
	<b>TOTALE PROVINCIA</b>	<b>15.887</b>	<b>19.985</b>	<b>19.858</b>	<b>20.057</b>	<b>16.991</b>	<b>15.558</b>	<b>15.274</b>	<b>13.588</b>	<b>13.017</b>	<b>11.887</b>	<b>11.418</b>

## per sesso e classe di età

## MASCHI

						PARTICOLARI CLASSI DI ETÀ (anni)									Codice dei Comuni
55 - 59	60 - 64	65 - 69	70 - 74	75 e più	TOTALE	Meno di 3	3 - 5	6 - 10	11 - 13	14 - 17	18	19 - 20	21 - 24		
78	54	55	71	56	1.299	50	60	107	64	81	15	52	89	041	
73	52	68	49	69	1.114	50	42	82	52	91	20	41	52	042	
12	9	13	16	10	331	15	18	32	15	24	9	14	23	043	
52	20	28	41	47	666	21	26	51	31	49	8	14	48	044	
47	35	34	33	41	853	43	38	52	27	57	20	31	67	045	
90	56	73	65	75	1.580	52	87	131	74	119	38	68	108	046	
643	409	436	351	350	15.284	764	835	1.634	926	1.184	271	522	908	047	
45	36	34	31	15	1.113	54	55	119	58	87	23	40	79	048	
95	73	90	89	129	1.974	68	86	164	99	136	28	51	119	049	
118	79	118	88	106	1.922	54	72	137	89	143	30	68	125	050	
133	78	80	58	112	2.702	112	158	258	159	227	66	89	184	051	
246	184	172	161	201	5.403	268	279	525	313	427	98	166	328	052	
41	35	30	34	57	536	11	20	26	24	32	8	17	19	053	
42	41	48	54	69	1.189	55	59	107	55	64	19	31	52	054	
110	85	78	75	119	1.895	50	59	141	93	127	21	72	139	055	
79	41	93	66	97	1.581	64	67	104	70	103	32	54	94	056	
113	67	94	98	141	2.386	113	122	197	116	168	36	87	163	057	
381	237	215	181	196	10.681	569	640	1.311	627	798	191	378	667	058	
104	68	88	104	128	1.694	58	66	103	84	131	30	47	79	059	
17	10	13	22	14	364	4	19	40	22	32	14	16	22	060	
22	12	19	18	30	361	11	12	27	19	29	4	12	19	061	
37	33	42	30	38	789	27	41	62	37	57	10	18	68	085	
110	57	88	91	110	1.801	76	69	137	78	110	21	46	98	063	
<b>2.641</b>	<b>1.867</b>	<b>1.774</b>	<b>1.379</b>	<b>1.431</b>	<b>58.114</b>	<b>2.315</b>	<b>2.936</b>	<b>5.948</b>	<b>3.577</b>	<b>4.779</b>	<b>1.148</b>	<b>2.211</b>	<b>3.830</b>	<b>064</b>	
41	32	28	35	52	770	27	29	62	40	60	13	27	39	065	
13	12	16	15	17	172	3	3	6	6	9	4	9	8	066	
155	111	121	112	118	3.443	169	219	351	208	269	53	122	203	067	
44	25	42	40	54	629	18	27	39	21	32	4	14	35	068	
275	188	213	190	173	6.341	334	372	710	358	491	102	222	417	069	
50	42	46	41	48	921	42	46	75	51	50	10	25	53	080	
299	234	244	261	274	6.544	276	311	607	371	484	98	203	403	070	
23	12	11	15	17	269	12	5	15	11	17	2	13	14	086	
96	78	83	66	90	1.619	61	74	128	94	93	22	60	100	071	
32	19	27	22	35	639	19	30	73	26	57	5	25	40	072	
33	22	40	34	34	568	20	22	42	24	36	10	18	28	073	
48	36	59	54	62	968	46	37	47	39	61	11	28	62	074	
53	38	35	24	50	866	33	47	69	29	74	16	27	66	075	
70	49	49	56	42	1.324	48	72	120	80	114	25	60	73	076	
72	46	57	50	54	1.728	95	92	197	116	144	26	47	89	077	
98	82	70	75	80	2.305	107	125	213	134	158	59	75	159	079	
37	17	36	26	33	863	50	41	70	53	72	20	25	40	082	
112	54	69	69	99	1.472	52	52	76	71	115	26	70	112	078	
<b>10.405</b>	<b>7.318</b>	<b>7.854</b>	<b>6.913</b>	<b>8.184</b>	<b>214.194</b>	<b>9.020</b>	<b>10.585</b>	<b>20.232</b>	<b>11.963</b>	<b>16.301</b>	<b>3.847</b>	<b>7.461</b>	<b>13.369</b>		

## segue TAV. 4 — Popolazione residente

C —

Codice dei Comuni	COMUNI	CLASSI QUINQUENNALI DI ETÀ (anni)										
		Meno di 5	5 - 9	10 - 14	15 - 19	20 - 24	25 - 29	30 - 34	35 - 39	40 - 44	45 - 49	50 - 54
001	AGGIUS	52	78	73	66	55	65	60	72	60	43	63
062	AGLIENTU	24	38	27	40	37	27	39	16	30	32	39
002	ALA' DEI SARDI	72	89	85	95	82	66	60	53	66	56	49
003	ALGHERO	1.117	1.715	1.689	1.778	1.483	1.295	1.333	1.205	1.189	1.075	994
004	ANELA	42	28	41	38	39	32	36	28	22	38	39
005	ARDARA	25	29	37	30	28	21	21	13	18	21	13
006	ARZACHENA	304	349	379	305	309	343	296	268	263	208	176
081	BADESI	69	57	75	64	82	43	54	56	59	65	60
007	BANARI	22	24	28	37	37	27	21	25	20	23	33
008	BENETUTTI	78	64	79	99	97	89	76	53	63	65	67
009	BERCHIDDA	92	109	141	141	119	106	96	104	97	84	127
010	BESSUDE	12	6	23	17	24	15	13	16	26	17	15
011	BONNANARO	37	41	48	48	38	46	29	40	42	41	48
012	BONO	178	178	169	161	169	131	136	97	119	100	116
013	BONORVA	141	147	225	229	212	139	124	110	152	136	149
014	BORTIGIADAS	23	33	44	50	40	27	35	31	35	37	38
015	BORUTTA	13	10	14	18	23	15	10	8	10	16	15
016	BOTTIDDA	19	28	29	30	36	30	24	23	20	24	22
017	BUDDUSO'	234	259	239	258	214	207	202	161	188	186	166
018	BULTEI	41	37	50	52	43	46	44	43	44	56	51
019	BULZI	8	26	24	41	32	18	21	22	19	30	30
020	BURGOS	49	40	33	44	62	46	26	25	34	32	40
021	CALANGIANUS	138	186	206	179	181	159	132	129	149	128	140
022	CARGEGHE	13	22	18	28	23	23	18	12	22	16	21
023	CASTELSARDO	225	239	246	215	206	201	176	149	163	134	126
024	CHEREMULE	15	15	21	23	20	22	9	16	22	24	19
025	CHIARAMONTI	76	88	103	84	92	56	54	49	73	74	68
026	CODRONGIANOS	52	38	40	43	35	59	46	32	32	35	29
027	COSSOINE	32	37	26	43	41	32	24	25	32	35	33
028	ESPORLATU	11	25	20	34	10	11	19	16	11	14	20
029	FLORINAS	46	51	51	48	60	55	46	38	40	35	49
030	GIAVE	19	15	28	24	28	16	18	17	23	20	20
083	GOLFO ARANCI	86	92	76	82	70	76	77	57	57	48	42
031	ILLORAI	52	53	62	60	49	46	35	52	29	42	40
032	ITTIREDDU	15	16	27	34	25	18	16	19	13	14	27
033	ITTIRI	321	401	363	425	333	295	280	305	279	246	232
034	LAERRU	38	53	45	50	38	37	35	33	31	30	33
035	LA MADDALENA	401	502	448	412	413	418	434	377	349	311	324
084	LOIRI PORTO SAN PAOLO	69	82	82	84	74	72	64	49	51	47	54
036	LUOGOSANTO	60	60	69	83	67	56	53	54	59	60	56
037	LURAS	93	108	94	119	85	84	78	73	89	75	95
038	MARA	32	35	42	37	43	36	22	26	29	31	30
039	MARTIS	19	18	28	32	18	10	22	23	20	25	22
040	MONTELEONE ROCCA DORIA	4	6	12	9	6	3	5	8	3	9	8

## per sesso e classe di età

## FEMMINE

						PARTICOLARI CLASSI DI ETÀ (anni)									Codice dei Comuni
55 - 59	60 - 64	65 - 69	70 - 74	75 e più	TOTALE	Meno di 3	3 - 5	6 - 10	11 - 13	14 - 17	18	19 - 20	21 - 24		
57	56	45	33	53	931	24	46	73	40	66	4	27	44	001	
39	17	40	22	56	523	17	13	38	16	31	7	19	25	062	
54	48	40	69	85	1.069	48	42	89	47	72	24	43	58	002	
956	705	667	556	757	18.514	640	798	1.760	972	1.404	370	681	1.157	003	
46	24	24	25	62	564	25	29	23	21	37	7	13	33	004	
20	17	21	18	15	347	14	18	28	22	26	8	7	26	005	
167	121	133	132	168	3.921	182	182	384	205	270	65	112	246	006	
53	36	43	25	36	877	43	37	66	43	52	12	35	59	081	
38	27	23	23	44	452	13	15	21	19	21	4	27	28	007	
72	74	68	57	98	1.199	44	46	70	43	76	23	43	72	008	
121	86	102	85	120	1.730	51	63	107	90	117	27	63	84	009	
19	12	12	19	47	293	8	4	9	15	16	2	10	18	010	
52	28	28	56	75	697	24	25	40	26	39	9	21	28	011	
137	98	81	99	132	2.101	112	109	172	98	137	25	66	136	012	
157	122	139	144	206	2.532	81	89	162	133	190	46	88	165	013	
31	26	45	21	50	566	13	16	36	26	36	18	13	32	014	
19	12	16	15	22	236	11	6	8	8	17	3	12	13	015	
35	19	18	24	40	421	13	9	29	20	19	13	11	28	016	
187	120	131	121	194	3.067	140	142	256	141	210	44	97	174	017	
78	42	40	61	98	826	25	20	40	34	35	15	20	34	018	
21	22	14	14	23	365	5	11	21	16	28	9	13	28	019	
44	35	20	28	42	600	28	29	37	22	33	10	19	50	020	
110	80	106	95	160	2.278	76	92	203	115	155	33	79	137	021	
17	14	21	16	16	300	8	9	20	14	21	3	10	19	022	
120	81	97	84	123	2.585	123	150	239	140	191	41	94	153	023	
18	23	14	20	26	307	7	10	17	10	21	3	9	17	024	
65	35	60	58	68	1.103	48	45	88	66	64	21	35	76	025	
23	17	30	22	30	563	26	34	38	23	37	10	11	29	026	
43	32	35	32	66	568	21	21	30	13	32	10	21	31	027	
9	17	13	13	33	276	4	11	25	11	29	7	5	8	028	
56	43	56	44	70	788	34	25	48	30	41	10	20	48	029	
43	28	36	41	69	445	12	11	14	18	22	5	7	25	030	
33	27	23	24	20	890	48	51	94	52	65	16	24	56	083	
44	37	41	24	46	712	27	34	55	38	53	7	23	39	031	
16	11	18	17	33	319	7	11	20	14	26	9	7	23	032	
253	190	187	199	307	4.616	170	233	390	227	316	87	165	255	033	
32	28	29	34	41	587	21	29	50	26	41	13	12	32	034	
299	275	275	234	347	5.819	224	285	493	262	335	76	166	335	035	
49	28	30	30	27	892	49	40	76	49	74	12	32	59	084	
75	53	69	54	74	1.002	36	37	60	43	64	15	32	52	036	
63	67	71	74	89	1.357	52	52	110	58	100	18	43	66	037	
40	24	23	18	41	509	18	20	34	28	30	6	26	27	038	
27	16	22	29	30	361	13	10	19	19	20	6	12	16	039	
8	1	5	4	9	100	2	2	7	8	9	1	6	2	040	

## segue TAV. 4 — Popolazione residente

C —

Codice dei Comuni	COMUNI	CLASSI QUINQUENNALI DI ETÀ (anni)										
		Meno di 5	5 - 9	10 - 14	15 - 19	20 - 24	25 - 29	30 - 34	35 - 39	40 - 44	45 - 49	50 - 54
041	MONTI	94	107	101	96	92	107	67	64	61	67	60
042	MORES	55	80	92	94	69	57	61	49	70	64	77
043	MUROS	31	30	33	33	34	20	23	24	22	15	26
044	NUGHEDU DI SAN NICOLÒ	47	44	40	61	65	50	38	31	33	37	57
045	NULE	69	57	65	63	94	84	68	43	39	33	53
046	NULVI	98	121	143	164	123	103	97	75	89	95	93
047	OLBIA	1.234	1.580	1.446	1.362	1.188	1.217	1.298	1.106	1.049	835	743
048	OLMEDO	85	78	110	100	82	93	77	73	72	60	51
049	OSCHIRI	140	167	169	154	141	115	108	123	119	117	130
050	OSILO	92	144	163	176	152	108	107	100	127	132	141
051	OSSI	205	245	269	235	262	190	184	155	144	136	152
052	OZIERI	427	529	500	473	432	387	402	346	325	296	287
053	PADRIA	21	42	32	38	41	23	23	19	28	44	49
054	PALAU	82	94	93	90	74	85	92	94	70	45	72
055	PATTADA	111	122	145	155	148	117	108	93	80	110	124
056	PERFUGAS	104	131	117	131	133	114	87	73	109	73	102
057	PLOAGHE	180	188	171	181	156	163	122	125	120	126	128
058	PORTO TORRES	909	1.189	1.040	934	873	853	868	729	621	492	463
059	POZZOMAGGIORE	81	105	123	134	122	93	71	97	127	88	100
060	PUTIFIGARI	27	34	31	35	33	19	24	24	24	19	10
061	ROMANA	22	30	28	38	24	15	17	22	16	29	18
085	SANT'ANTONIO DI GALLURA	51	59	72	88	56	48	45	40	42	56	41
063	SANTA TERESA GALLURA	138	127	124	140	137	135	149	131	116	103	100
064	<b>SASSARI</b>	<b>3.860</b>	<b>5.395</b>	<b>5.792</b>	<b>5.748</b>	<b>4.794</b>	<b>4.443</b>	<b>4.513</b>	<b>4.209</b>	<b>4.109</b>	<b>3.597</b>	<b>3.426</b>
065	SEDINI	39	62	59	52	51	38	41	50	42	45	55
066	SEMESTENE	8	4	12	11	15	10	4	4	8	13	17
067	SENNORI	299	309	311	333	271	260	224	214	197	192	180
068	SILIGO	35	40	31	33	40	39	41	33	39	39	44
069	SORSO	509	639	561	623	505	456	412	389	334	324	283
080	TELTÌ	60	65	80	63	70	62	51	51	62	42	50
070	TEMPIO PAUSANIA	428	561	566	563	527	420	468	483	469	411	386
086	TERGU	19	20	21	27	19	14	19	17	11	18	17
071	THIESI	94	95	112	136	131	116	110	96	88	92	106
072	TISSI	37	52	62	73	49	50	36	41	42	41	41
073	TORRALBA	39	43	36	38	45	36	36	28	25	25	33
074	TRINITÀ D'AGULTU E VIGNOLA	68	56	76	73	76	69	66	54	68	55	51
075	TULA	44	64	75	74	72	53	46	45	52	58	45
076	URI	73	105	139	146	114	71	86	78	90	89	64
077	USINI	122	185	208	183	146	95	106	105	113	88	93
079	VALLEDORIA	165	179	175	214	188	178	162	108	139	142	126
082	VIDDALBA	60	69	77	77	71	56	57	51	68	58	46
078	VILLANOVA MONTELEONE	77	96	109	158	138	108	70	59	72	98	111
	<b>TOTALE PROVINCIA</b>	<b>14.808</b>	<b>18.869</b>	<b>19.268</b>	<b>19.389</b>	<b>17.031</b>	<b>15.389</b>	<b>15.103</b>	<b>13.779</b>	<b>13.683</b>	<b>12.337</b>	<b>12.089</b>



## per sesso e classe di età

## FEMMINE

						PARTICOLARI CLASSI DI ETÀ (anni)									Codice dei Comuni
55 - 59	60 - 64	65 - 69	70 - 74	75 e più	TOTALE	Meno di 3	3 - 5	6 - 10	11 - 13	14 - 17	18	19 - 20	21 - 24		
68	74	51	60	79	1.248	46	72	104	56	82	23	34	73	041	
95	65	54	55	104	1.141	37	32	80	56	85	15	27	58	042	
13	9	7	14	20	354	21	13	34	21	29	5	20	18	043	
52	43	38	40	64	740	28	27	43	25	42	13	24	55	044	
68	57	45	35	59	932	43	43	52	40	54	10	32	74	045	
92	89	56	70	101	1.609	55	59	128	79	134	30	68	96	046	
642	467	450	409	477	15.503	706	816	1.599	852	1.118	274	497	948	047	
42	32	31	37	36	1.059	47	51	83	70	83	22	33	66	048	
114	83	87	94	151	2.012	78	98	168	97	128	29	70	103	049	
149	92	126	114	128	2.051	46	75	154	87	150	37	64	114	050	
118	87	85	89	132	2.688	111	155	237	168	180	55	104	206	051	
287	192	224	201	328	5.636	260	267	527	300	394	97	161	355	052	
48	30	29	48	75	590	15	17	36	21	28	10	11	36	053	
71	39	65	51	63	1.180	42	54	109	50	79	9	30	60	054	
107	84	93	106	168	1.871	55	81	130	85	130	26	57	117	055	
81	55	74	75	91	1.550	58	70	128	72	101	27	58	102	056	
129	106	106	115	174	2.290	106	115	184	103	142	28	76	122	057	
357	238	240	216	287	10.309	517	624	1.173	630	782	190	337	692	058	
150	98	132	108	183	1.812	44	57	107	79	94	32	59	93	059	
18	11	19	16	19	363	16	20	30	17	31	10	13	23	060	
24	18	20	17	30	368	10	18	32	17	25	8	9	23	061	
40	34	31	35	43	781	25	36	59	44	67	21	30	44	085	
105	107	92	101	146	1.951	75	85	130	77	106	30	58	105	063	
<b>3.070</b>	<b>2.076</b>	<b>2.137</b>	<b>1.802</b>	<b>2.511</b>	<b>61.482</b>	<b>2.124</b>	<b>2.747</b>	<b>5.551</b>	<b>3.446</b>	<b>4.760</b>	<b>1.121</b>	<b>2.055</b>	<b>3.785</b>	<b>064</b>	
48	32	41	44	73	772	20	29	64	30	50	9	23	38	065	
17	10	11	8	24	176	3	5	6	9	10	1	3	13	066	
150	122	127	115	149	3.453	165	191	306	181	268	86	112	214	067	
46	40	38	45	86	669	18	26	40	15	26	7	15	32	068	
296	203	218	188	290	6.230	293	329	657	321	474	142	229	392	069	
59	41	39	45	48	888	32	43	66	43	59	9	27	59	080	
338	265	283	288	426	6.882	250	269	583	344	456	118	216	409	070	
18	12	16	11	18	277	13	10	22	11	23	6	9	12	086	
102	79	82	82	157	1.678	50	62	95	72	105	34	42	108	071	
34	31	29	42	59	719	17	29	52	40	67	10	20	38	072	
38	34	29	42	55	582	25	25	38	24	31	4	19	35	073	
60	33	43	54	52	954	37	46	55	49	53	15	28	66	074	
49	34	34	33	60	838	21	36	64	45	60	13	35	55	075	
92	60	64	43	83	1.397	46	47	111	71	135	21	58	88	076	
92	70	49	55	84	1.794	73	80	195	125	157	36	63	115	077	
124	62	86	68	81	2.197	99	100	180	110	157	40	86	149	079	
49	20	24	33	39	855	39	35	68	46	69	15	25	57	082	
114	68	86	80	115	1.559	43	54	100	59	112	41	54	115	078	
<b>11.512</b>	<b>8.276</b>	<b>8.602</b>	<b>7.997</b>	<b>11.516</b>	<b>219.648</b>	<b>8.396</b>	<b>10.009</b>	<b>19.179</b>	<b>11.408</b>	<b>15.814</b>	<b>3.883</b>	<b>7.270</b>	<b>13.406</b>		

TAV. 5 - Popolazione residente in età da 6 anni in poi

Codice dei Comuni	COMUNI	FORNITI DI TITOLO DI STUDIO							
		LAUREA		DIPLOMA		LICENZA MEDIA INFERIORE		LICENZA ELEMENTARE	
		MF	M	MF	M	MF	M	MF	M
001	AGGIUS	45	25	185	80	275	140	725	378
062	AGLIENTU	10	5	54	27	160	88	336	195
002	ALA' DEI SARDI	16	11	56	22	355	173	839	482
003	ALGHERO	910	499	3.635	1.721	8.044	4.157	12.574	6.350
004	ANELA	15	8	95	39	198	99	371	197
005	ARDARA	3	1	23	9	160	87	280	152
006	ARZACHENA	120	74	624	307	1.673	877	2.937	1.592
081	BADESI	18	10	138	62	264	136	591	329
007	BANARI	3	3	65	33	164	100	366	202
008	BENETUTTI	24	12	152	67	461	236	895	506
009	BERCHIDDA	39	27	218	86	589	310	1.394	738
010	BESSEUDE	7	5	47	18	92	50	195	93
011	BONNANARO	9	6	105	42	188	91	548	285
012	BONO	55	31	209	67	890	476	1.394	726
013	BONORVA	42	25	279	110	971	500	1.839	1.027
014	BORTIGIADAS	13	9	79	25	179	93	390	225
015	BORUTTA	4	2	50	23	83	39	189	98
016	BOTTIDDA	7	5	42	13	161	82	375	191
017	BUDDUSO'	43	22	213	77	1.109	587	2.534	1.336
018	BULTEI	32	22	108	45	238	135	659	324
019	BULZI	7	2	30	11	170	89	261	142
020	BURGOS	10	5	63	19	274	162	453	255
021	CALANGIANUS	104	49	320	145	1.074	584	1.644	826
022	CARGEGHE	4	4	51	26	120	69	232	121
023	CASTELSARDO	43	24	223	106	969	482	1.869	1.044
024	CHEREMULE	3	3	47	19	117	61	217	111
025	CHIARAMONTI	20	15	79	34	442	237	737	417
026	CODRONGIANOS	14	7	71	27	233	117	440	233
027	COSSOINE	10	6	55	27	228	134	378	219
028	ESPORLATU	5	4	21	8	107	56	198	109
029	FLORINAS	11	6	115	54	259	141	615	322
030	GIAVE	3	2	59	25	130	76	370	187
083	GOLFO ARANCI	13	6	124	71	386	213	761	385
031	ILLORAI	13	7	80	31	299	171	483	236
032	ITTIREDDU	12	5	45	20	113	57	243	133
033	ITTIRI	73	44	364	184	1.702	913	3.026	1.694
034	LAERRU	7	4	64	20	237	142	348	184
035	LA MADDALENA	254	157	1.280	617	2.733	1.587	4.174	1.919
084	LOIRI PORTO SAN PAOLO	9	4	106	58	293	147	708	404
036	LUOGOSANTO	19	15	116	55	364	194	717	374
037	LURAS	31	16	130	61	421	226	1.051	553
038	MARA	6	5	39	22	194	88	341	173
039	MARTIS	6	3	44	17	144	85	262	158
040	MONTELEONE ROCCA DORIA	—	—	1	1	48	31	110	48

## per sesso e grado di istruzione

TOTALE		ALFABETI PRIVI DI TITOLO DI STUDIO				ANALFABETI				TOTALE		Codice dei Comuni
		TOTALE		di cui in età da 55 anni in poi		TOTALE		di cui in età da 55 anni in poi				
MF	M	MF	M	MF	M	MF	M	MF	M	MF	M	
1.230	623	344	139	164	69	72	23	57	18	1.646	785	001
560	315	354	169	188	90	103	40	80	33	1.017	524	062
1.266	688	590	295	287	140	190	84	158	74	2.046	1.067	002
25.163	12.727	7.220	3.230	2.250	923	1.144	494	809	372	33.527	16.451	003
679	343	276	124	182	76	30	8	28	6	985	475	004
466	249	163	77	78	37	23	11	15	4	652	337	005
5.354	2.850	1.525	696	512	235	359	135	284	98	7.238	3.681	006
1.011	537	482	220	215	102	113	52	70	35	1.606	809	081
598	338	235	96	156	61	33	8	30	8	866	442	007
1.532	821	559	223	294	101	97	35	82	30	2.188	1.079	008
2.240	1.161	757	301	368	131	122	41	99	27	3.119	1.503	009
341	166	158	64	128	48	19	7	17	7	518	237	010
850	424	310	119	182	63	54	23	44	18	1.214	566	011
2.548	1.300	921	404	435	187	154	39	130	30	3.623	1.743	012
3.131	1.662	1.250	544	637	257	318	131	251	101	4.699	2.337	013
661	352	300	137	166	80	103	38	90	32	1.064	527	014
326	162	84	37	66	27	12	4	10	3	422	203	015
585	291	133	61	57	24	62	29	54	23	780	381	016
3.899	2.022	1.422	706	583	286	345	153	254	111	5.666	2.881	017
1.037	526	421	188	249	102	61	24	49	16	1.519	738	018
468	244	181	94	89	49	55	17	42	10	704	355	019
800	441	268	119	144	60	56	21	52	20	1.124	581	020
3.142	1.604	851	368	303	117	129	40	99	25	4.122	2.012	021
407	220	138	62	66	26	37	17	27	13	582	299	022
3.104	1.656	1.121	492	402	189	328	93	226	69	4.553	2.241	023
384	194	144	53	97	37	16	7	12	5	544	254	024
1.278	703	574	249	244	113	169	59	124	44	2.021	1.011	025
758	384	221	111	97	42	46	27	37	24	1.025	522	026
671	386	357	155	192	72	63	24	53	20	1.091	565	027
331	177	164	78	79	34	34	13	32	12	529	268	028
1.000	523	386	171	240	99	66	29	53	25	1.452	723	029
562	290	211	83	147	55	26	4	21	3	799	377	030
1.284	675	306	142	74	26	34	16	22	10	1.624	833	083
875	445	281	117	139	55	95	38	69	28	1.251	600	031
413	215	143	61	82	32	32	11	28	9	588	287	032
5.165	2.835	2.563	1.165	1.028	483	680	195	543	151	8.408	4.195	033
656	350	314	140	162	78	92	35	70	27	1.062	525	034
8.441	4.280	1.676	654	515	132	191	64	144	47	10.308	4.998	035
1.116	613	437	211	162	90	129	55	87	36	1.682	879	084
1.216	638	502	230	269	131	110	31	93	25	1.828	899	036
1.633	856	719	313	330	145	117	47	81	29	2.469	1.216	037
580	288	242	112	118	60	75	26	57	18	897	426	038
456	263	185	85	92	39	73	28	63	21	714	376	039
159	80	29	12	9	3	2	2	1	1	190	94	040

## segue TAV. 5 — Popolazione residente in età da 6 anni in poi

Codice dei Comuni	COMUNI	FORNITI DI TITOLO DI STUDIO							
		LAUREA		DIPLOMA		LICENZA MEDIA INFERIORE		LICENZA ELEMENTARE	
		MF	M	MF	M	MF	M	MF	M
041	MONTI	23	16	143	54	460	273	971	528
042	MORES	20	11	106	44	413	219	889	480
043	MUROS	7	4	56	24	141	82	281	130
044	NUGHEDU DI SAN NICOLO'	21	8	103	34	234	115	601	312
045	NULE	19	11	74	32	319	170	872	414
046	NULVI	35	17	161	57	712	384	1.045	589
047	OLBIA	533	277	2.518	1.236	6.408	3.343	11.279	5.759
048	OLMEDO	11	7	83	43	482	260	835	456
049	OSCHIRI	27	15	247	112	822	441	1.461	784
050	OSILO	49	26	221	82	697	367	1.618	875
051	OSSI	26	16	188	83	1.050	551	2.136	1.168
052	OZIERI	285	161	1.016	447	2.462	1.272	3.688	1.925
053	PADRIA	12	9	60	21	181	99	443	214
054	PALAU	43	25	207	113	448	237	907	479
055	PATTADA	51	27	311	134	744	410	1.549	825
056	PERFUGAS	32	17	48	15	724	383	1.110	608
057	PLOAGHE	61	34	322	153	866	492	1.653	887
058	PORTO TORRES	192	115	1.667	925	4.032	2.192	7.865	4.012
059	POZZOMAGGIORE	43	19	198	82	691	361	1.171	605
060	PUTIFIGARI	5	2	52	15	160	90	258	138
061	ROMANA	4	3	15	8	144	75	228	139
085	SANT'ANTONIO DI GALLURA	11	7	72	40	315	160	598	322
063	SANTA TERESA GALLURA	65	40	302	155	821	417	1.386	716
064	SASSARI	5.241	2.938	15.210	7.146	26.399	13.616	40.363	19.577
065	SEDINI	15	7	78	32	262	143	551	328
066	SEMESTENE	2	—	9	4	48	23	119	67
067	SENNORI	36	23	214	105	1.201	605	2.424	1.408
068	SILIGO	14	9	106	52	209	112	508	263
069	SORSO	102	58	478	206	2.075	1.126	4.676	2.610
080	TELTU	16	7	90	41	305	165	698	379
070	TEMPIO PAUSANIA	442	259	1.276	596	2.837	1.450	4.628	2.311
086	TERGU	1	1	19	1	117	57	186	121
071	THIESI	67	35	276	104	670	353	1.289	658
072	TISSI	8	5	70	35	275	131	533	269
073	TORRALBA	8	7	74	40	202	97	440	248
074	TRINITÀ D'AGULTU E VIGNOLA	23	10	126	54	331	167	712	401
075	TULA	22	12	108	39	320	175	629	349
076	URI	14	4	120	60	498	241	1.039	562
077	USINI	15	5	108	44	600	299	1.447	763
079	VALLEDORIA	29	15	164	75	870	431	1.598	918
082	VIDDALBA	8	5	76	25	333	155	563	333
078	VILLANOVA MONTELEONE	23	17	164	80	554	275	1.131	597
	<b>TOTALE PROVINCIA</b>	<b>9.753</b>	<b>5.479</b>	<b>36.840</b>	<b>17.179</b>	<b>88.743</b>	<b>46.532</b>	<b>155.447</b>	<b>80.200</b>

## per sesso e grado di istruzione

TOTALE		ALFABETI PRIVI DI TITOLO DI STUDIO				ANALFABETI				TOTALE		Codice dei Comuni
		TOTALE		di cui in età da 55 anni in poi		TOTALE		di cui in età da 55 anni in poi				
MF	M	MF	M	MF	M	MF	M	MF	M	MF	M	
1.597	871	603	272	270	123	119	46	100	36	2.319	1.189	041
1.428	754	573	236	288	106	93	32	68	25	2.094	1.022	042
485	240	114	49	39	12	19	9	13	6	618	298	043
959	469	310	140	180	72	35	10	27	8	1.304	619	044
1.284	627	285	126	135	53	49	19	40	15	1.618	772	045
1.953	1.047	715	292	285	114	268	102	209	88	2.936	1.441	046
20.738	10.615	6.046	2.739	1.492	616	882	331	651	245	27.666	13.685	047
1.411	766	443	190	142	55	111	48	75	34	1.965	1.004	048
2.557	1.352	878	382	408	174	221	86	177	60	3.656	1.820	049
2.585	1.350	985	387	506	180	156	59	110	38	3.726	1.796	050
3.400	1.818	1.135	503	413	175	319	111	225	69	4.854	2.432	051
7.451	3.805	2.270	966	853	306	244	85	188	61	9.965	4.856	052
696	343	289	118	175	71	78	44	66	37	1.063	505	053
1.605	854	457	186	181	67	97	35	81	26	2.159	1.075	054
2.655	1.396	806	366	382	158	60	24	43	14	3.521	1.786	055
1.914	1.023	763	355	360	185	195	72	155	55	2.872	1.450	056
2.902	1.566	1.186	531	596	256	132	54	94	40	4.220	2.151	057
13.756	7.244	4.249	2.005	873	359	635	223	404	157	18.640	9.472	058
2.103	1.067	945	398	531	202	233	105	187	85	3.281	1.570	059
475	245	177	87	81	37	16	9	13	8	668	341	060
391	225	227	88	115	44	60	25	49	22	678	338	061
996	529	379	167	180	84	66	25	56	20	1.441	721	085
2.574	1.328	740	296	348	119	133	32	87	27	3.447	1.656	063
<b>87.213</b>	<b>43.277</b>	<b>19.409</b>	<b>8.573</b>	<b>4.774</b>	<b>1.648</b>	<b>2.852</b>	<b>1.013</b>	<b>1.870</b>	<b>632</b>	<b>109.474</b>	<b>52.863</b>	<b>064</b>
906	510	392	162	168	66	139	42	104	26	1.437	714	065
178	94	133	56	91	40	23	16	22	15	334	166	066
3.875	2.141	1.755	765	566	283	522	149	381	111	6.152	3.055	067
837	436	303	129	178	73	69	19	61	15	1.209	584	068
7.331	4.000	3.124	1.385	899	390	788	250	530	172	11.243	5.635	069
1.109	592	453	210	224	102	84	31	72	29	1.646	833	080
9.183	4.616	2.617	1.124	953	371	520	217	367	128	12.320	5.957	070
323	180	150	56	72	30	33	16	25	11	506	252	086
2.302	1.150	656	291	358	143	92	43	79	39	3.050	1.484	071
886	440	290	128	126	44	87	22	74	16	1.263	590	072
724	392	271	116	147	58	63	18	60	18	1.058	526	073
1.192	632	436	209	248	132	128	44	108	38	1.756	885	074
1.079	575	424	188	217	92	64	23	52	19	1.567	786	075
1.671	867	632	278	247	105	205	59	162	45	2.508	1.204	076
2.170	1.111	864	385	267	106	148	45	98	31	3.182	1.541	077
2.661	1.439	1.040	505	350	185	370	129	255	83	4.071	2.073	079
980	518	448	204	140	63	125	50	99	38	1.553	772	082
1.872	969	807	328	439	179	151	71	120	57	2.830	1.368	078
<b>290.783</b>	<b>149.390</b>	<b>88.296</b>	<b>39.078</b>	<b>31.574</b>	<b>12.884</b>	<b>16.753</b>	<b>6.121</b>	<b>12.304</b>	<b>4.417</b>	<b>395.832</b>	<b>194.589</b>	

**TAV. 6 - Popolazione residente che frequenta corsi regolari di studio**

Codice dei Comuni	COMUNI	CORSO REGOLARE DI STUDI							
		6 - 13		14 - 18		19 e più		TOTALE	
		MF	M	MF	M	MF	M	MF	M
001	AGGIUS	215	102	87	36	66	32	368	170
062	AGLIENTU	106	53	29	8	22	13	157	74
002	ALA' DEI SARDI	277	141	74	37	25	8	376	186
003	ALGHERO	5.576	2.852	2.289	1.094	1.177	569	9.042	4.515
004	ANELA	101	57	56	20	56	25	213	102
005	ARDARA	91	41	29	13	12	7	132	61
006	ARZACHENA	1.195	608	341	178	128	62	1.664	848
081	BADESI	225	116	59	32	31	10	315	158
007	BANARI	71	33	32	18	19	13	122	64
008	BENETUTTI	263	150	85	36	74	28	422	214
009	BERCHIDDA	427	231	96	42	48	19	571	292
010	BESSEUDE	42	18	22	10	10	1	74	29
011	BONNANARO	141	75	54	26	37	12	232	113
012	BONO	546	277	159	75	63	26	768	378
013	BONORVA	590	295	212	87	119	50	921	432
014	BORTIGIADAS	132	70	44	16	26	10	202	96
015	BORUTTA	39	23	27	11	11	5	77	39
016	BOTTIDDA	100	51	31	16	8	3	139	70
017	BUDDUSO'	828	434	191	84	77	29	1.096	547
018	BULTEI	152	78	54	25	38	22	244	125
019	BULZI	84	48	28	15	8	3	120	66
020	BURGOS	142	83	52	36	18	4	212	123
021	CALANGIANUS	620	304	181	76	107	46	908	426
022	CARGEGHE	66	33	33	21	12	7	111	61
023	CASTELSARDO	741	364	180	82	78	37	999	483
024	CHEREMULE	57	30	31	11	19	9	107	50
025	CHIARAMONTI	297	143	107	62	36	19	440	224
026	CODRONGIANOS	136	76	64	29	25	9	225	114
027	COSSOINE	122	79	48	19	28	10	198	108
028	ESPORLATU	79	43	31	8	4	2	114	53
029	FLORINAS	165	87	60	29	19	6	244	122
030	GIAVE	69	37	29	8	7	3	105	48
083	GOLFO ARANCI	294	148	79	41	20	12	393	201
031	ILLORAI	178	85	66	32	30	15	274	132
032	ITTIREDDU	66	32	31	9	20	6	117	47
033	ITTIRI	1.270	653	359	189	150	64	1.779	906
034	LAERRU	144	68	52	21	21	7	217	96
035	LA MADDALENA	1.522	770	542	270	235	117	2.299	1.157
084	LOIRI PORTO SAN PAOLO	259	135	49	22	16	8	324	165
036	LUOGOSANTO	211	109	55	27	37	16	303	152
037	LURAS	336	168	79	39	39	19	454	226
038	MARA	118	57	30	15	17	9	165	81
039	MARTIS	91	53	34	21	24	15	149	89
040	MONTELEONE ROCCA DORIA	27	12	9	4	2	1	38	17

## e/o corsi di formazione professionale, per sesso e classe di età

		CORSO DI FORMAZIONE PROFESSIONALE										Codice dei Comuni
di cui occupati		14 - 16		17 - 19		20 e più		TOTALE		di cui occupati		
MF	M	MF	M	MF	M	MF	M	MF	M	MF	M	
6	3	3	1	5	4	2	1	10	6	1	1	001
3	3	1	—	—	—	6	3	7	3	3	3	062
2	1	1	1	3	1	3	1	7	3	3	1	002
79	57	30	16	57	24	132	64	219	104	51	39	003
1	1	3	3	4	4	6	5	13	12	3	3	004
4	3	3	2	1	—	3	1	7	3	4	2	005
14	8	21	10	22	13	24	16	67	39	20	17	006
1	—	—	—	—	—	3	—	3	—	2	—	081
4	3	1	—	1	—	4	2	6	2	2	1	007
2	2	3	3	5	—	17	2	25	5	5	2	008
5	3	7	4	3	—	5	3	15	7	3	2	009
—	—	—	—	1	1	4	—	5	1	—	—	010
3	2	1	1	—	—	2	1	3	2	—	—	011
4	4	9	8	5	2	10	4	24	14	8	4	012
14	8	9	6	7	3	12	1	28	10	7	1	013
2	1	1	—	1	—	3	—	5	—	2	—	014
1	1	—	—	—	—	1	1	1	1	—	—	015
—	—	1	—	2	2	4	2	7	4	1	1	016
6	5	14	9	4	3	8	3	26	15	4	3	017
2	2	2	2	7	1	5	1	14	4	—	—	018
1	1	2	2	1	—	—	—	3	2	—	—	019
1	1	2	1	2	1	2	—	6	2	—	—	020
11	3	6	4	6	4	6	3	18	11	3	3	021
1	—	—	—	3	3	2	2	5	5	2	2	022
10	5	4	1	11	6	12	7	27	14	8	7	023
9	6	—	—	1	—	5	1	6	1	1	1	024
6	4	4	1	—	—	2	1	6	2	1	1	025
2	1	3	3	4	3	4	2	11	8	1	—	026
2	1	4	2	3	2	4	1	11	5	2	—	027
—	—	1	—	3	2	2	1	6	3	1	1	028
1	—	—	—	1	—	7	3	8	3	4	3	029
1	1	—	—	3	1	7	—	10	1	1	1	030
4	2	4	1	3	1	4	2	11	4	3	2	083
2	2	3	2	3	3	4	—	10	5	5	3	031
—	—	2	—	3	1	2	—	7	1	1	—	032
12	9	4	3	19	8	22	12	45	23	9	6	033
1	—	2	2	3	1	—	—	5	3	—	—	034
32	24	4	1	12	6	65	34	81	41	44	29	035
2	2	4	3	—	—	3	1	7	4	1	1	084
4	4	—	—	3	2	2	1	5	3	1	1	036
5	3	6	6	1	—	4	2	11	8	3	2	037
—	—	7	6	2	1	—	—	9	7	—	—	038
5	4	—	—	1	1	1	1	2	2	1	1	039
—	—	2	1	—	—	1	—	3	1	—	—	040

## segue TAV. 6 — Popolazione residente che frequenta corsi regolari di studio

Codice dei Comuni	COMUNI	CORSO REGOLARE DI STUDI							
		6 - 13		14 - 18		19 e più		TOTALE	
		MF	M	MF	M	MF	M	MF	M
041	MONTI	330	170	80	30	36	15	446	215
042	MORES	267	134	95	39	49	19	411	192
043	MUROS	102	47	34	12	30	13	166	72
044	NUGHEDU DI SAN NICOLO'	149	82	57	25	41*	6	247	113
045	NULE	171	79	33	14	26	10	230	103
046	NULVI	411	205	140	69	51	21	602	295
047	OLBIA	4.997	2.552	1.350	683	505	259	6.852	3.494
048	OLMEDO	328	176	92	43	27	10	447	229
049	OSCHIRI	524	261	166	87	79	36	769	384
050	OSILO	465	226	159	61	67	24	691	311
051	OSSI	815	412	212	113	79	31	1.106	556
052	OZIERI	1.656	831	604	278	299	130	2.559	1.239
053	PADRIA	107	50	43	21	22	6	172	77
054	PALAU	319	160	100	46	42	27	461	233
055	PATTADA	448	234	154	58	114	50	716	342
056	PERFUGAS	372	173	117	53	65	21	554	247
057	PLOAGHE	599	312	184	91	84	40	867	443
058	PORTO TORRES	3.722	1.928	958	499	347	163	5.027	2.590
059	POZZOMAGGIORE	372	187	113	55	76	29	561	271
060	PUTIFIGARI	109	62	46	22	18	5	173	89
061	ROMANA	95	46	28	15	9	3	132	64
085	SANT'ANTONIO DI GALLURA	201	99	60	28	23	10	284	137
063	SANTA TERESA GALLURA	419	214	138	73	38	19	595	306
064	SASSARI	18.451	9.487	7.365	3.609	4.620	2.272	30.436	15.368
065	SEDINI	195	101	77	42	29	11	301	154
066	SEMESTENE	27	12	12	4	8	3	47	19
067	SENNORI	1.042	557	272	135	102	49	1.416	741
068	SILIGO	115	60	40	21	32	19	187	100
069	SORSO	2.024	1.055	490	237	215	87	2.729	1.379
080	TELTÌ	234	125	50	24	16	3	300	152
070	TEMPIO PAUSANIA	1.899	973	637	298	390	187	2.926	1.458
086	TERGU	58	25	13	8	5	—	76	33
071	THIESI	389	222	150	62	105	45	644	329
072	TISSI	191	99	72	31	35	17	298	147
073	TORRALBA	128	66	40	25	17	8	185	99
074	TRINITÀ D'AGULTU E VIGNOLA	190	86	86	36	50	19	326	141
075	TULA	207	98	64	32	38	11	309	141
076	URI	382	200	136	58	58	29	576	287
077	USINI	630	312	139	64	43	17	812	393
079	VALLEDORIA	632	343	113	45	54	22	799	410
082	VIDDALBA	236	123	72	31	19	5	327	159
078	VILLANOVA MONTELEONE	306	147	109	52	60	31	475	230
	<b>TOTALE PROVINCIA</b>	<b>62.525</b>	<b>32.053</b>	<b>21.100</b>	<b>10.179</b>	<b>11.042</b>	<b>5.170</b>	<b>94.667</b>	<b>47.402</b>



## e/o corsi di formazione professionale, per sesso e classe di età

		CORSO DI FORMAZIONE PROFESSIONALE										Codice dei Comuni
di cui occupati		14 - 16		17 - 19		20 e più		TOTALE		di cui occupati		
MF	M	MF	M	MF	M	MF	M	MF	M	MF	M	
8	4	3	3	2	1	4	4	9	8	3	3	041
6	3	3	2	4	2	3	—	10	4	—	—	042
2	1	1	—	—	—	4	1	5	1	1	1	043
2	2	—	—	3	—	11	3	14	3	4	3	044
1	1	3	2	—	—	2	1	5	3	1	1	045
7	3	6	5	5	2	12	7	23	14	5	4	046
61	46	86	54	34	23	61	36	181	113	55	37	047
3	2	2	2	6	2	9	4	17	8	7	4	048
4	3	33	23	13	10	8	4	54	37	1	1	049
7	5	2	—	3	1	8	3	13	4	1	1	050
1	1	7	5	7	3	24	8	38	16	8	5	051
29	23	19	12	26	10	52	23	97	45	29	18	052
—	—	—	—	1	—	1	—	2	—	—	—	053
5	3	4	3	1	—	3	—	8	3	2	—	054
5	4	6	4	2	—	10	4	18	8	4	4	055
3	2	4	2	4	2	9	2	17	6	5	2	056
2	1	3	2	3	2	4	2	10	6	2	2	057
44	25	25	16	34	16	54	28	113	60	40	26	058
3	2	6	3	4	2	3	1	13	6	1	1	059
1	—	4	2	2	2	1	—	7	4	—	—	060
—	—	—	—	—	—	—	—	—	—	—	—	061
1	1	3	2	—	—	1	1	4	3	1	1	085
1	1	5	5	6	2	2	1	13	8	2	2	063
522	339	146	80	168	61	580	287	894	428	283	176	064
4	2	2	1	1	1	1	1	4	3	1	1	065
—	—	2	1	1	1	5	—	8	2	1	—	066
9	5	9	4	11	5	21	8	41	17	6	3	067
2	2	1	1	—	—	7	4	8	5	4	3	068
34	24	9	5	22	5	43	20	74	30	17	13	069
—	—	5	5	1	1	4	1	10	7	2	1	080
34	20	9	5	11	7	36	14	56	26	22	13	070
1	—	—	—	1	1	3	1	4	2	3	2	086
15	9	2	1	6	3	14	4	22	8	8	4	071
7	6	—	—	2	—	11	3	13	3	2	1	072
2	1	2	2	1	1	4	3	7	6	2	2	073
1	1	5	4	2	1	1	—	8	5	—	—	074
2	2	4	3	8	3	8	3	20	9	4	4	075
6	5	6	—	8	2	11	5	25	7	6	4	076
4	3	4	2	10	1	9	1	23	4	2	1	077
11	10	2	—	6	1	14	6	22	7	13	7	079
—	—	5	3	2	—	2	—	9	3	1	—	082
7	6	4	1	17	2	14	6	35	9	5	2	078
1.122	748	616	370	654	280	1.489	685	2.759	1.335	765	497	

TAV. 7 - Popolazione residente attiva e non attiva per sesso

## A — TOTALE

Codice dei Comuni	COMUNI	POPOLAZIONE ATTIVA					POPOLAZIONE NON ATTIVA	TOTALE
		In condizione professionale			In cerca di prima occupazione	TOTALE		
		Occupati	Disoccupati	TOTALE				
001	AGGIUS	544	39	583	55	638	1.143	1.781
062	AGLIENTU	310	23	333	22	355	731	1.086
002	ALA' DEI SARDI	414	247	661	89	750	1.469	2.219
003	ALGHERO	9.920	1.451	11.371	1.681	13.052	23.456	36.508
004	ANELA	267	32	299	39	338	727	1.065
005	ARDARA	220	4	224	35	259	458	717
006	ARZACHENA	2.598	235	2.833	151	2.984	5.014	7.998
081	BADESI	436	107	543	43	586	1.173	1.759
007	BANARI	265	13	278	61	339	592	931
008	BENETUTTI	704	50	754	71	825	1.542	2.367
009	BERCHIDDA	1.003	85	1.088	125	1.213	2.161	3.374
010	BESSEUDE	141	6	147	33	180	367	547
011	BONNANARO	283	7	290	88	378	929	1.307
012	BONO	1.020	141	1.161	187	1.348	2.695	4.043
013	BONORVA	1.385	105	1.490	258	1.748	3.297	5.045
014	BORTIGIADAS	318	22	340	27	367	760	1.127
015	BORUTTA	109	4	113	19	132	314	446
016	BOTTIDDA	193	20	213	42	255	580	835
017	BUDDUSO'	1.757	102	1.859	247	2.106	4.130	6.236
018	BULTEI	394	31	425	98	523	1.098	1.621
019	BULZI	170	8	178	75	253	493	746
020	BURGOS	302	50	352	101	453	765	1.218
021	CALANGIANUS	1.551	40	1.591	130	1.721	2.784	4.505
022	CARGEGHE	175	19	194	24	218	406	624
023	CASTELSARDO	1.314	273	1.587	262	1.849	3.232	5.081
024	CHEREMULE	129	8	137	47	184	396	580
025	CHIARAMONTI	524	94	618	100	718	1.478	2.196
026	CODRONGIANOS	301	8	309	49	358	783	1.141
027	COSSOINE	312	9	321	52	373	804	1.177
028	ESPORLATU	125	15	140	42	182	379	561
029	FLORINAS	402	36	438	59	497	1.084	1.581
030	GIAVE	211	5	216	41	257	588	845
083	GOLFO ARANCI	577	43	620	54	674	1.148	1.822
031	ILLORAI	292	30	322	106	428	931	1.359
032	ITTIREDDU	162	20	182	36	218	416	634
033	ITTIRI	2.391	307	2.698	424	3.122	6.181	9.303
034	LAERRU	279	16	295	30	325	841	1.166
035	LA MADDALENA	3.356	202	3.558	408	3.966	7.352	11.318
084	LOIRI PORTO SAN PAOLO	558	45	603	53	656	1.193	1.849
036	LUOGOSANTO	536	52	588	42	630	1.342	1.972
037	LURAS	736	53	789	64	853	1.848	2.701
038	MARA	241	19	260	45	305	680	985
039	MARTIS	199	20	219	22	241	510	751
040	MONTELEONE ROCCA DORIA	40	7	47	11	58	144	202

## segue TAV. 7 — Popolazione residente attiva e non attiva per sesso

## A — TOTALE

Codice dei Comuni	COMUNI	POPOLAZIONE ATTIVA					POPOLAZIONE NON ATTIVA	TOTALE
		In condizione professionale			In cerca di prima occupazione	TOTALE		
		Occupati	Disoccupati	TOTALE				
041	MONTI	741	84	825	79	904	1.643	2.547
042	MORES	591	61	652	94	746	1.509	2.255
043	MUROS	182	3	185	39	224	461	685
044	NUGHEDU DI SAN NICOLO'	411	49	460	51	511	895	1.406
045	NULE	555	29	584	86	670	1.115	1.785
046	NULVI	786	91	877	192	1.069	2.120	3.189
047	OLBIA	9.813	673	10.486	981	11.467	19.320	30.787
048	OLMEDO	596	56	652	120	772	1.400	2.172
049	OSCHIRI	1.142	54	1.196	155	1.351	2.635	3.986
050	OSILO	1.130	78	1.208	250	1.458	2.515	3.973
051	OSSI	1.403	195	1.598	341	1.939	3.451	5.390
052	OZIERI	3.398	225	3.623	425	4.048	6.991	11.039
053	PADRIA	261	9	270	46	316	810	1.126
054	PALAU	772	30	802	52	854	1.515	2.369
055	PATTADA	1.169	92	1.261	127	1.388	2.378	3.766
056	PERFUGAS	855	137	992	134	1.126	2.005	3.131
057	PLOAGHE	1.274	68	1.342	212	1.554	3.122	4.676
058	PORTO TORRES	5.983	526	6.509	838	7.347	13.643	20.990
059	POZZOMAGGIORE	940	64	1.004	129	1.133	2.373	3.506
060	PUTIFIGARI	186	16	202	50	252	475	727
061	ROMANA	183	31	214	18	232	497	729
085	SANT'ANTONIO DI GALLURA	413	32	445	39	484	1.086	1.570
063	SANTA TERESA GALLURA	1.159	90	1.249	89	1.338	2.414	3.752
064	SASSARI	35.612	2.887	38.499	6.616	45.115	74.481	119.596
065	SEDINI	369	12	381	71	452	1.090	1.542
066	SEMESTENE	61	10	71	14	85	263	348
067	SENNORI	1.583	436	2.019	396	2.415	4.481	6.896
068	SILIGO	327	26	353	49	402	896	1.298
069	SORSO	3.283	325	3.608	853	4.461	8.110	12.571
080	TELTU	583	33	616	42	658	1.151	1.809
070	TEMPIO PAUSANIA	4.052	185	4.237	478	4.715	8.711	13.426
086	TERGU	170	18	188	17	205	341	546
071	THIESI	981	98	1.079	139	1.218	2.079	3.297
072	TISSI	330	46	376	83	459	899	1.358
073	TORRALBA	299	14	313	75	388	762	1.150
074	TRINITÀ D'AGULTU E VIGNOLA	563	56	619	59	678	1.244	1.922
075	TULA	471	63	534	87	621	1.083	1.704
076	URI	607	104	711	180	891	1.830	2.721
077	USINI	783	57	840	276	1.116	2.406	3.522
079	VALLEDORIA	1.252	159	1.411	281	1.692	2.810	4.502
082	VIDDALBA	477	69	546	80	626	1.092	1.718
078	VILLANOVA MONTELEONE	848	129	977	182	1.159	1.872	3.031
	<b>TOTALE PROVINCIA</b>	<b>123.758</b>	<b>11.523</b>	<b>135.281</b>	<b>20.173</b>	<b>155.454</b>	<b>278.388</b>	<b>433.842</b>

## segue TAV. 7 — Popolazione residente attiva e non attiva per sesso

## B — MASCHI

Codice dei Comuni	COMUNI	POPOLAZIONE ATTIVA					POPOLAZIONE NON ATTIVA	TOTALE
		In condizione professionale			In cerca di prima occupazione	TOTALE		
		Occupati	Disoccupati	TOTALE				
001	AGGIUS	404	24	428	24	452	398	850
062	AGLIENTU	244	17	261	13	274	289	563
002	ALA' DEI SARDI	324	203	527	55	582	568	1.150
003	ALGHERO	7.249	980	8.229	814	9.043	8.951	17.994
004	ANELA	214	19	233	21	254	247	501
005	ARDARA	173	4	177	15	192	178	370
006	ARZACHENA	1.984	135	2.119	84	2.203	1.874	4.077
081	BADESI	311	83	394	16	410	472	882
007	BANARI	223	12	235	28	263	216	479
008	BENETUTTI	556	33	589	40	629	539	1.168
009	BERCHIDDA	766	58	824	57	881	763	1.644
010	BESSEUDE	101	4	105	11	116	138	254
011	BONNANARO	219	6	225	37	262	348	610
012	BONO	776	105	881	87	968	974	1.942
013	BONORVA	1.080	90	1.170	103	1.273	1.240	2.513
014	BORTIGIADAS	237	13	250	11	261	300	561
015	BORUTTA	77	—	77	5	82	128	210
016	BOTTIDDA	152	13	165	19	184	230	414
017	BUDDUSO'	1.487	78	1.565	144	1.709	1.460	3.169
018	BULTEI	307	22	329	63	392	403	795
019	BULZI	132	6	138	42	180	201	381
020	BURGOS	243	27	270	57	327	291	618
021	CALANGIANUS	1.106	26	1.132	61	1.193	1.034	2.227
022	CARGEGHE	128	13	141	9	150	174	324
023	CASTELSARDO	1.050	170	1.220	93	1.313	1.183	2.496
024	CHEREMULE	102	7	109	21	130	143	273
025	CHIARAMONTI	407	66	473	51	524	569	1.093
026	CODRONGIANOS	217	7	224	29	253	325	578
027	COSSOINE	265	9	274	25	299	310	609
028	ESPORLATU	103	15	118	28	146	139	285
029	FLORINAS	310	21	331	31	362	431	793
030	GIAVE	174	2	176	22	198	202	400
083	GOLFO ARANCI	467	23	490	26	516	416	932
031	ILLORAI	234	24	258	56	314	333	647
032	ITTIREDDU	131	13	144	16	160	155	315
033	ITTIRI	1.998	204	2.202	184	2.386	2.301	4.687
034	LAERRU	225	15	240	21	261	318	579
035	LA MADDALENA	2.580	125	2.705	174	2.879	2.620	5.499
084	LOIRI PORTO SAN PAOLO	462	34	496	20	516	441	957
036	LUOGOSANTO	411	42	453	24	477	493	970
037	LURAS	563	29	592	40	632	712	1.344
038	MARA	195	17	212	20	232	244	476
039	MARTIS	157	16	173	11	184	206	390
040	MONTELEONE ROCCA DORIA	31	6	37	10	47	55	102

## segue TAV. 7 — Popolazione residente attiva e non attiva per sesso

## B — MASCHI

Codice dei Comuni	COMUNI	POPOLAZIONE ATTIVA					POPOLAZIONE NON ATTIVA	TOTALE
		In condizione professionale			In cerca di prima occupazione	TOTALE		
		Occupati	Disoccupati	TOTALE				
041	MONTI	598	65	663	35	698	601	1.299
042	MORES	469	46	515	49	564	550	1.114
043	MUROS	139	3	142	25	167	164	331
044	NUGHEDU DI SAN NICOLO'	310	33	343	22	365	301	666
045	NULE	428	21	449	41	490	363	853
046	NULVI	627	63	690	93	783	797	1.580
047	OLBIA	7.324	428	7.752	485	8.237	7.047	15.284
048	OLMEDO	475	49	524	71	595	518	1.113
049	OSCHIRI	899	32	931	57	988	986	1.974
050	OSILO	868	59	927	107	1.034	888	1.922
051	OSSI	1.054	149	1.203	184	1.387	1.315	2.702
052	OZIERI	2.459	167	2.626	193	2.819	2.584	5.403
053	PADRIA	200	9	209	27	236	300	536
054	PALAU	566	16	582	30	612	577	1.189
055	PATTADA	931	73	1.004	60	1.064	831	1.895
056	PERFUGAS	674	94	768	52	820	761	1.581
057	PLOAGHE	1.053	54	1.107	105	1.212	1.174	2.386
058	PORTO TORRES	4.803	367	5.170	468	5.638	5.043	10.681
059	POZZOMAGGIORE	708	43	751	60	811	883	1.694
060	PUTIFIGARI	158	11	169	18	187	177	364
061	ROMANA	150	25	175	8	183	178	361
085	SANT'ANTONIO DI GALLURA	332	22	354	23	377	412	789
063	SANTA TERESA GALLURA	833	58	891	37	928	873	1.801
064	<b>SASSARI</b>	<b>23.838</b>	<b>2.019</b>	<b>25.857</b>	<b>3.435</b>	<b>29.292</b>	<b>28.822</b>	<b>58.114</b>
065	SEDINI	309	12	321	42	363	407	770
066	SEMESTENE	43	9	52	10	62	110	172
067	SENNORI	1.217	273	1.490	199	1.689	1.754	3.443
068	SILIGO	238	20	258	25	283	346	629
069	SORSO	2.456	255	2.711	460	3.171	3.170	6.341
080	TELTU	454	25	479	18	497	424	921
070	TEMPIO PAUSANIA	2.950	106	3.056	222	3.278	3.266	6.544
086	TERGU	137	12	149	3	152	117	269
071	THIESI	738	46	784	49	833	786	1.619
072	TISSI	239	38	277	40	317	322	639
073	TORRALBA	238	10	248	26	274	294	568
074	TRINITÀ D'AGULTU E VIGNOLA	437	38	475	24	499	469	968
075	TULA	374	46	420	42	462	404	866
076	URI	494	49	543	84	627	697	1.324
077	USINI	631	43	674	160	834	894	1.728
079	VALLEDORIA	966	96	1.062	134	1.196	1.109	2.305
082	VIDDALBA	363	41	404	39	443	420	863
078	VILLANOVA MONTELEONE	667	95	762	67	829	643	1.472
	<b>TOTALE PROVINCIA</b>	<b>91.422</b>	<b>7.936</b>	<b>99.358</b>	<b>10.047</b>	<b>109.405</b>	<b>104.789</b>	<b>214.194</b>

TAV. 8 - Popolazione residente attiva in condizione professionale,

A —

Codice dei Comuni	COMUNI	AGRICOLTURA RAMO 0	INDUSTRIE						
			RAMO 1			RAMO 2	RAMO 3	RAMO 4	RAMO 5
			1. A	1. B	TOTALE				
001	AGGIUS	108	2	2	4	40	7	45	98
062	AGLIENTU	85	—	3	3	2	4	20	79
002	ALA' DEI SARDI	319	2	2	4	14	8	18	61
003	ALGHERO	1.066	30	138	168	772	378	515	1.661
004	ANELA	104	1	—	1	13	6	18	27
005	ARDARA	78	—	—	—	5	3	6	33
006	ARZACHENA	219	8	17	25	59	68	130	703
081	BADESI	96	1	1	2	15	9	22	144
007	BANARI	61	—	3	3	8	22	17	60
008	BENETUTTI	226	5	1	6	17	13	78	150
009	BERCHIDDA	351	—	11	11	18	38	160	133
010	BESSUDE	33	—	7	7	6	2	6	17
011	BONNANARO	93	—	1	1	15	6	9	21
012	BONO	231	2	1	3	83	37	61	173
013	BONORVA	332	16	13	29	27	34	135	307
014	BORTIGIADAS	67	—	2	2	32	2	28	56
015	BORUTTA	25	—	—	—	—	3	3	20
016	BOTTIDDA	34	1	3	4	20	5	21	32
017	BUDDUSO'	571	1	32	33	112	28	108	318
018	BULTEI	160	1	2	3	31	3	7	32
019	BULZI	38	—	1	1	13	22	10	27
020	BURGOS	116	1	1	2	34	2	23	42
021	CALANGIANUS	104	1	3	4	66	45	624	136
022	CARGEGHE	26	1	1	2	19	6	11	41
023	CASTELSARDO	206	7	13	20	124	54	67	442
024	CHEREMULE	38	—	2	2	2	7	12	12
025	CHIARAMONTI	215	6	2	8	10	19	32	105
026	CODRONGIANOS	22	29	4	33	16	6	20	38
027	COSSOINE	85	4	2	6	13	26	26	36
028	ESPORLATU	30	—	—	—	25	10	2	18
029	FLORINAS	51	3	4	7	31	13	35	94
030	GIAVE	67	1	—	1	4	5	10	24
083	GOLFO ARANCI	77	2	3	5	2	11	11	72
031	ILLORAI	70	3	2	5	42	8	14	37
032	ITTIREDDU	64	3	—	3	15	7	3	24
033	ITTIRI	534	4	24	28	254	116	141	649
034	LAERRU	65	1	—	1	9	21	18	58
035	LA MADDALENA	88	7	11	18	52	77	91	340
084	LOIRI PORTO SAN PAOLO	98	—	1	1	11	9	47	205
036	LUOGOSANTO	134	—	4	4	19	5	54	149
037	LURAS	200	—	6	6	28	10	115	174
038	MARA	41	10	1	11	15	16	9	63
039	MARTIS	49	—	2	2	11	5	7	42
040	MONTELEONE ROCCA DORIA	9	—	—	—	4	4	1	10

## per sesso e ramo di attività economica

## TOTALE

COMMERCIO RAMO 6			TRASPORTI E COMU- NICAZIONI RAMO 7	CREDITO E ASSICURAZIONE, SERVIZI ALLE IMPRESE, NOLEGGIO RAMO 8			PUBBLICA AMMINISTRAZIONE; SERVIZI PUBBLICI E PRIVATI RAMO 9			TOTALE	Codice dei Comuni
6. A	6. B	TOTALE		8. A	8. B	TOTALE	9. A	9. B	TOTALE		
100	10	110	14	2	9	11	35	111	146	583	001
61	2	63	15	1	7	8	36	18	54	333	062
100	11	111	14	2	8	10	37	65	102	661	002
2.220	150	2.370	680	163	214	377	936	2.448	3.384	11.371	003
32	12	44	16	5	5	10	27	33	60	299	004
28	2	30	18	1	—	1	21	29	50	224	005
702	54	756	127	28	176	204	148	394	542	2.833	006
73	13	86	40	2	15	17	31	81	112	543	081
37	4	41	9	4	2	6	18	33	51	278	007
85	14	99	26	5	7	12	50	77	127	754	008
121	16	137	54	6	11	17	50	119	169	1.088	009
16	1	17	6	3	1	4	18	31	49	147	010
40	3	43	11	4	2	6	27	58	85	290	011
161	28	189	60	7	12	19	129	176	305	1.161	012
178	24	202	84	15	13	28	101	211	312	1.490	013
42	9	51	22	2	2	4	15	61	76	340	014
15	1	16	6	3	3	6	8	26	34	113	015
28	4	32	14	2	—	2	18	31	49	213	016
233	32	265	135	10	11	21	74	194	268	1.859	017
66	2	68	14	3	7	10	27	70	97	425	018
18	4	22	9	3	1	4	6	26	32	178	019
58	4	62	7	2	2	4	22	38	60	352	020
185	21	206	89	14	31	45	44	228	272	1.591	021
18	—	18	20	4	3	7	17	27	44	194	022
361	25	386	61	9	25	34	66	127	193	1.587	023
13	2	15	9	3	3	6	10	24	34	137	024
73	10	83	24	1	4	5	26	91	117	618	025
42	—	42	24	4	7	11	34	63	97	309	026
33	2	35	21	6	7	13	22	38	60	321	027
15	—	15	4	2	1	3	15	18	33	140	028
62	8	70	22	5	8	13	30	72	102	438	029
25	1	26	24	5	2	7	22	26	48	216	030
113	6	119	215	1	8	9	46	53	99	620	083
31	4	35	27	3	2	5	41	38	79	322	031
20	—	20	6	3	1	4	18	18	36	182	032
220	57	277	106	18	27	45	124	424	548	2.698	033
43	1	44	19	1	5	6	14	40	54	295	034
559	35	594	321	22	55	77	1.105	795	1.900	3.558	035
65	12	77	63	4	9	13	30	49	79	603	084
90	7	97	17	5	8	13	39	57	96	588	036
83	12	95	26	10	21	31	28	76	104	789	037
30	1	31	11	2	1	3	27	33	60	260	038
22	5	27	21	1	1	2	20	33	53	219	039
6	1	7	7	—	1	1	1	3	4	47	040

## segue TAV. 8 — Popolazione residente attiva in condizione professionale,

A —

Codice dei Comuni	COMUNI	AGRICOLTURA RAMO 0	INDUSTRIE						
			RAMO 1			RAMO 2	RAMO 3	RAMO 4	RAMO 5
			1. A	1. B	TOTALE				
041	MONTI	203	2	3	5	17	9	55	141
042	MORES	229	3	7	10	16	17	29	109
043	MUROS	10	—	—	—	40	11	10	25
044	NUGHEDU DI SAN NICOLO'	119	3	2	5	4	2	34	76
045	NULE	232	2	1	3	15	13	97	64
046	NULVI	185	7	—	7	71	17	37	171
047	OLBIA	596	12	43	55	261	279	986	1.847
048	OLMEDO	92	3	8	11	120	19	22	126
049	OSCHIRI	233	—	64	64	24	35	82	171
050	OSILO	389	—	6	6	46	34	62	170
051	OSSI	102	10	36	46	137	64	85	317
052	OZIERI	385	5	29	34	52	55	152	748
053	PADRIA	69	1	2	3	9	15	16	38
054	PALAU	72	3	—	3	6	8	23	164
055	PATTADA	413	2	9	11	13	43	97	288
056	PERFUGAS	219	—	6	6	18	18	45	229
057	PLOAGHE	253	24	40	64	48	33	77	278
058	PORTO TORRES	335	26	67	93	1.115	1.204	236	529
059	POZZOMAGGIORE	228	4	3	7	15	16	87	216
060	PUTIFIGARI	42	8	3	11	27	22	6	27
061	ROMANA	33	15	3	18	7	16	6	49
085	SANT'ANTONIO DI GALLURA	54	—	3	3	58	5	25	116
063	SANTA TERESA GALLURA	148	1	5	6	11	15	41	246
064	SASSARI	1.452	95	397	492	1.954	1.088	1.911	3.954
065	SEDINI	95	—	5	5	37	20	17	76
066	SEMESTENE	28	—	—	—	3	1	1	4
067	SENNORI	318	7	23	30	148	89	93	475
068	SILIGO	69	1	7	8	22	17	33	42
069	SORSO	620	9	43	52	381	252	135	692
080	TELTU	136	1	5	6	25	9	89	88
070	TEMPIO PAUSANIA	362	1	26	27	175	49	465	528
086	TERGU	54	—	3	3	11	19	2	33
071	THIESI	153	13	28	41	9	16	196	153
072	TISSI	30	—	12	12	22	6	56	62
073	TORRALBA	62	1	2	3	7	4	34	55
074	TRINITÀ D'AGULTU E VIGNOLA	175	1	2	3	10	4	29	170
075	TULA	170	—	9	9	10	28	32	93
076	URI	191	9	8	17	31	39	55	114
077	USINI	162	—	2	2	83	41	44	121
079	VALLEDORIA	261	7	9	16	70	77	91	295
082	VIDDALBA	142	2	—	2	42	13	29	140
078	VILLANOVA MONTELEONE	345	17	10	27	13	12	47	161
	<b>TOTALE PROVINCIA</b>	<b>16.152</b>	<b>448</b>	<b>1.257</b>	<b>1.705</b>	<b>7.291</b>	<b>4.914</b>	<b>8.459</b>	<b>20.364</b>



## per sesso e ramo di attività economica

## TOTALE

COMMERCIO RAMO 6			TRASPORTI E COMU- NICAZIONI RAMO 7	CREDITO E ASSICURAZIONE, SERVIZI ALLE IMPRESE, NOLEGGIO RAMO 8			PUBBLICA AMMINISTRAZIONE; SERVIZI PUBBLICI E PRIVATI RAMO 9			TOTALE	Codice dei Comuni
6. A	6. B	TOTALE		8. A	8. B	TOTALE	9. A	9. B	TOTALE		
146	20	166	80	4	8	12	46	91	137	825	041
81	10	91	20	4	7	11	34	86	120	652	042
29	—	29	9	4	1	5	20	26	46	185	043
47	3	50	22	7	2	9	76	63	139	460	044
50	5	55	24	3	3	6	27	48	75	584	045
123	4	127	72	3	10	13	61	116	177	877	046
2.353	337	2.690	1.306	146	377	523	595	1.348	1.943	10.486	047
79	8	87	40	6	7	13	56	66	122	652	048
174	22	196	124	11	8	19	73	175	248	1.196	049
148	22	170	53	7	27	34	61	183	244	1.208	050
221	46	267	87	10	15	25	82	386	468	1.598	051
456	90	546	245	36	64	100	360	946	1.306	3.623	052
39	3	42	14	2	6	8	21	35	56	270	053
214	12	226	63	9	29	38	75	124	199	802	054
104	16	120	34	12	14	26	56	160	216	1.261	055
174	15	189	43	5	11	16	64	145	209	992	056
168	16	184	138	21	13	34	69	164	233	1.342	057
902	112	1.014	645	31	79	110	591	637	1.228	6.509	058
153	17	170	49	9	7	16	58	142	200	1.004	059
18	—	18	12	3	—	3	15	19	34	202	060
35	1	36	11	3	—	3	14	21	35	214	061
66	12	78	40	1	10	11	22	33	55	445	085
390	28	418	57	5	56	61	106	140	246	1.249	063
<b>7.070</b>	<b>1.107</b>	<b>8.177</b>	<b>2.686</b>	<b>1.299</b>	<b>1.169</b>	<b>2.468</b>	<b>3.647</b>	<b>10.670</b>	<b>14.317</b>	<b>38.499</b>	<b>064</b>
38	3	41	10	2	2	4	32	44	76	381	065
10	1	11	6	2	1	3	3	11	14	71	066
299	47	346	100	19	20	39	109	272	381	2.019	067
34	3	37	11	9	7	16	28	70	98	353	068
424	86	510	176	24	45	69	255	466	721	3.608	069
87	15	102	67	7	12	19	23	52	75	616	080
701	132	833	263	54	142	196	367	972	1.339	4.237	070
25	1	26	8	1	—	1	14	17	31	188	086
134	16	150	45	21	10	31	75	210	285	1.079	071
68	2	70	31	7	3	10	31	46	77	376	072
29	1	30	26	6	4	10	32	50	82	313	073
93	7	100	19	3	10	13	36	60	96	619	074
80	5	85	15	4	4	8	24	60	84	534	075
70	8	78	33	7	10	17	63	73	136	711	076
101	18	119	36	7	4	11	53	168	221	840	077
233	26	259	43	2	18	20	74	205	279	1.411	079
65	5	70	32	3	2	5	18	53	71	546	082
117	15	132	34	9	8	17	50	139	189	977	078
<b>22.371</b>	<b>2.907</b>	<b>25.278</b>	<b>9.347</b>	<b>2.224</b>	<b>2.963</b>	<b>5.187</b>	<b>11.129</b>	<b>25.455</b>	<b>36.584</b>	<b>135.281</b>	

## segue TAV. 8 — Popolazione residente attiva in condizione professionale,

B —

Codice dei Comuni	COMUNI	AGRICOLTURA RAMO 0	INDUSTRIE						
			RAMO 1			RAMO 2	RAMO 3	RAMO 4	RAMO 5
			1. A	1. B	TOTALE				
001	AGGIUS	99	1	2	3	40	7	29	96
062	AGLIENTU	73	—	3	3	2	4	14	79
002	ALA' DEI SARDI	313	2	1	3	12	8	15	60
003	ALGHERO	885	29	133	162	748	358	412	1.635
004	ANELA	102	1	—	1	12	6	14	27
005	ARDARA	77	—	—	—	5	3	4	33
006	ARZACHENA	199	8	16	24	53	61	104	688
081	BADESI	77	1	—	1	14	8	19	144
007	BANARI	58	—	3	3	8	20	15	59
008	BENETUTTI	225	5	1	6	17	13	26	148
009	BERCHIDDA	315	—	10	10	15	30	117	130
010	BESSUDE	29	—	7	7	6	2	3	16
011	BONNANARO	91	—	1	1	13	6	8	21
012	BONO	213	2	1	3	82	34	37	172
013	BONORVA	327	16	13	29	25	31	91	302
014	BORTIGIADAS	62	—	2	2	32	2	25	55
015	BORUTTA	23	—	—	—	—	2	3	19
016	BOTTIDDA	33	1	3	4	19	5	19	32
017	BUDDUSO'	563	1	32	33	110	25	85	314
018	BULTEI	155	1	2	3	29	3	4	32
019	BULZI	34	—	1	1	13	21	7	27
020	BURGOS	113	1	1	2	34	2	19	42
021	CALANGIANUS	84	1	3	4	64	44	464	133
022	CARGEGHE	23	1	1	2	18	6	4	40
023	CASTELSARDO	164	6	12	18	115	50	61	440
024	CHEREMULE	37	—	2	2	1	5	10	12
025	CHIARAMONTI	190	6	2	8	9	18	23	105
026	CODRONGIANOS	21	29	4	33	15	6	13	38
027	COSSOINE	85	4	2	6	13	26	22	35
028	ESPORLATU	30	—	—	—	25	10	2	17
029	FLORINAS	47	2	4	6	29	13	24	92
030	GIAVE	66	1	—	1	4	5	7	24
083	GOLFO ARANCI	77	2	3	5	2	11	10	67
031	ILLORAI	66	3	2	5	42	7	11	36
032	ITTIREDDU	59	3	—	3	14	7	2	24
033	ITTIRI	446	4	24	28	253	114	120	644
034	LAERRU	63	1	—	1	9	21	16	58
035	LA MADDALENA	78	5	10	15	48	71	74	331
084	LOIRI PORTO SAN PAOLO	93	—	1	1	10	9	32	201
036	LUOGOSANTO	106	—	4	4	19	5	33	145
037	LURAS	148	—	6	6	27	10	89	173
038	MARA	39	10	1	11	15	15	8	62
039	MARTIS	46	—	1	1	11	5	6	42
040	MONTELEONE ROCCA DORIA	8	—	—	—	4	4	1	10

## per sesso e ramo di attività economica

## MASCHI

COMMERCIO RAMO 6			TRASPORTI E COMU- NICAZIONI RAMO 7	CREDITO E ASSICURAZIONE, SERVIZI ALLE IMPRESE, NOLEGGIO RAMO 8			PUBBLICA AMMINISTRAZIONE; SERVIZI PUBBLICI E PRIVATI RAMO 9			TOTALE	Codice dei Comuni
6. A	6. B	TOTALE		8. A	8. B	TOTALE	9. A	9. B	TOTALE		
58	10	68	10	1	7	8	30	38	68	428	001
33	2	35	14	1	5	6	25	6	31	261	062
43	11	54	13	—	8	8	27	14	41	527	002
1.259	144	1.403	611	104	145	249	806	960	1.766	8.229	003
13	12	25	15	1	4	5	17	9	26	233	004
13	2	15	16	—	—	—	15	9	24	177	005
404	54	458	109	17	132	149	116	158	274	2.119	006
36	13	49	35	1	9	10	15	22	37	394	081
22	4	26	8	1	2	3	15	20	35	235	007
40	14	54	24	2	5	7	44	25	69	589	008
59	16	75	47	3	8	11	42	32	74	824	009
11	1	12	5	1	1	2	13	10	23	105	010
23	3	26	10	3	2	5	20	24	44	225	011
83	26	109	56	5	11	16	112	47	159	881	012
96	24	120	72	10	10	20	85	68	153	1.170	013
18	9	27	14	2	—	2	13	16	29	250	014
12	1	13	5	1	3	4	3	5	8	77	015
11	4	15	11	—	—	—	15	12	27	165	016
144	30	174	126	4	7	11	64	60	124	1.565	017
33	2	35	13	2	5	7	20	28	48	329	018
12	3	15	7	2	1	3	3	7	10	138	019
20	4	24	6	—	2	2	20	6	26	270	020
98	21	119	75	9	19	28	35	82	117	1.132	021
6	—	6	17	3	3	6	12	7	19	141	022
184	25	209	55	3	16	19	52	37	89	1.220	023
10	2	12	8	3	3	6	9	7	16	109	024
30	9	39	22	—	3	3	17	39	56	473	025
19	—	19	21	1	3	4	28	26	54	224	026
20	2	22	20	5	6	11	21	13	34	274	027
10	—	10	3	—	—	—	14	7	21	118	028
40	8	48	19	5	3	8	23	22	45	331	029
15	1	16	20	4	—	4	19	10	29	176	030
50	5	55	203	—	6	6	39	15	54	490	083
18	4	22	23	1	2	3	32	11	43	258	031
11	—	11	4	2	1	3	12	5	17	144	032
122	57	179	98	13	21	34	109	177	286	2.202	033
34	1	35	16	1	2	3	10	8	18	240	034
308	28	336	304	13	37	50	1.014	384	1.398	2.705	035
37	12	49	55	3	5	8	24	14	38	496	084
50	7	57	15	4	7	11	34	24	58	453	036
38	12	50	25	6	14	20	23	21	44	592	037
15	1	16	9	2	1	3	25	9	34	212	038
15	5	20	15	—	1	1	15	11	26	173	039
2	1	3	5	—	—	—	—	2	2	37	040

## segue TAV. 8 — Popolazione residente attiva in condizione professionale,

B —

Codice dei Comuni	COMUNI	AGRICOLTURA RAMO 0	INDUSTRIE						
			RAMO 1			RAMO 2	RAMO 3	RAMO 4	RAMO 5
			1. A	1. B	TOTALE				
041	MONTI	189	—	2	2	14	8	43	135
042	MORES	219	3	6	9	15	17	18	108
043	MUROS	9	—	—	—	40	11	7	25
044	NUGHEDU DI SAN NICOLO'	111	3	2	5	4	2	18	73
045	NULE	220	2	1	3	14	13	38	63
046	NULVI	184	6	—	6	70	17	21	168
047	OLBIA	544	10	35	45	214	256	694	1.759
048	OLMEDO	79	1	8	9	115	18	15	126
049	OSCHIRI	228	—	63	63	24	35	56	170
050	OSILO	352	—	6	6	43	30	41	168
051	OSSI	84	10	35	45	131	60	52	313
052	OZIERI	354	5	28	33	50	51	121	737
053	PADRIA	67	1	1	2	7	14	11	38
054	PALAU	53	3	—	3	6	8	18	156
055	PATTADA	400	2	9	11	13	43	58	272
056	PERFUGAS	206	—	6	6	18	18	29	228
057	PLOAGHE	252	21	40	61	47	33	63	277
058	PORTO TORRES	315	25	64	89	1.017	1.160	177	514
059	POZZOMAGGIORE	221	4	3	7	14	16	45	215
060	PUTIFIGARI	40	8	3	11	26	22	4	27
061	ROMANA	33	15	3	18	7	16	5	49
085	SANT'ANTONIO DI GALLURA	48	—	3	3	58	5	9	113
063	SANTA TERESA GALLURA	136	1	5	6	11	13	34	243
064	SASSARI	1.240	80	361	441	1.840	1.001	1.528	3.785
065	SEDINI	95	—	5	5	37	20	15	76
066	SEMESTENE	28	—	—	—	3	1	1	4
067	SENNORI	144	5	23	28	137	87	76	470
068	SILIGO	67	1	7	8	20	16	21	41
069	SORSO	293	7	43	50	364	244	105	680
080	TELTÌ	132	1	5	6	20	8	51	87
070	TEMPIO PAUSANIA	332	1	26	27	170	46	363	522
086	TERGU	51	—	3	3	11	19	1	33
071	THIESI	150	12	27	39	9	12	138	151
072	TISSI	28	—	12	12	21	5	26	62
073	TORRALBA	61	—	2	2	7	3	15	55
074	TRINITÀ D'AGULTU E VIGNOLA	140	1	1	2	9	3	26	168
075	TULA	161	—	9	9	10	27	27	93
076	URI	137	9	7	16	29	37	44	110
077	USINI	156	—	2	2	82	40	39	119
079	VALLEDORIA	221	7	9	16	67	67	71	283
082	VIDDALBA	109	1	—	1	39	12	14	139
078	VILLANOVA MONTELEONE	338	17	10	27	13	12	25	161
	<b>TOTALE PROVINCIA</b>	<b>14.269</b>	<b>409</b>	<b>1.189</b>	<b>1.598</b>	<b>6.882</b>	<b>4.639</b>	<b>6.265</b>	<b>19.876</b>

## per sesso e ramo di attività economica

## MASCHI

COMMERCIO RAMO 6			TRASPORTI E COMU- NICAZIONI RAMO 7	CREDITO E ASSICURAZIONE, SERVIZI ALLE IMPRESE, NOLEGGIO RAMO 8			PUBBLICA AMMINISTRAZIONE; SERVIZI PUBBLICI E PRIVATI RAMO 9			TOTALE	Codice dei Comuni
6. A	6. B	TOTALE		8. A	8. B	TOTALE	9. A	9. B	TOTALE		
93	20	113	75	4	6	10	43	31	74	663	041
38	10	48	19	2	6	8	27	27	54	515	042
16	—	16	7	3	1	4	14	9	23	142	043
20	3	23	21	4	1	5	67	14	81	343	044
24	5	29	23	3	2	5	24	17	41	449	045
58	4	62	64	1	8	9	51	38	89	690	046
1.395	323	1.718	1.139	105	240	345	530	508	1.038	7.752	047
47	7	54	36	5	5	10	43	19	62	524	048
93	22	115	109	5	7	12	55	64	119	931	049
86	22	108	48	4	21	25	47	59	106	927	050
148	45	193	80	5	11	16	60	169	229	1.203	051
277	89	366	215	22	43	65	288	346	634	2.626	052
22	3	25	11	1	2	3	19	12	31	209	053
120	12	132	55	6	22	28	67	56	123	582	054
50	16	66	32	11	9	20	44	45	89	1.004	055
101	14	115	32	4	6	10	42	64	106	768	056
107	16	123	125	15	9	24	45	57	102	1.107	057
468	109	577	600	18	57	75	472	174	646	5.170	058
73	17	90	44	5	6	11	51	37	88	751	059
12	—	12	7	2	—	2	12	6	18	169	060
19	1	20	8	3	—	3	12	4	16	175	061
37	11	48	37	—	7	7	15	11	26	354	085
194	28	222	55	2	37	39	86	46	132	891	063
4.215	1.070	5.285	2.336	930	888	1.818	2.694	3.889	6.583	25.857	064
20	3	23	8	1	1	2	22	18	40	321	065
6	—	6	4	—	1	1	3	1	4	52	066
195	43	238	97	12	17	29	79	105	184	1.490	067
17	3	20	7	2	6	8	22	28	50	258	068
289	85	374	161	20	38	58	185	197	382	2.711	069
53	15	68	61	3	9	12	19	15	34	479	080
395	130	525	232	40	100	140	320	379	699	3.056	070
11	1	12	8	—	—	—	8	3	11	149	086
83	16	99	38	14	8	22	53	73	126	784	071
45	2	47	28	5	3	8	23	17	40	277	072
18	1	19	22	5	4	9	30	25	55	248	073
44	7	51	17	1	8	9	24	26	50	475	074
35	5	40	14	2	3	5	16	18	34	420	075
42	7	49	28	2	9	11	55	27	82	543	076
69	17	86	33	4	2	6	42	69	111	674	077
136	24	160	39	2	12	14	47	77	124	1.062	079
37	5	42	28	—	2	2	11	7	18	404	082
57	15	72	29	6	3	9	43	33	76	762	078
12.840	2.816	15.656	8.291	1.518	2.140	3.658	8.897	9.327	18.224	99.358	

## segue TAV. 8 — Popolazione residente attiva in condizione professionale,

C —

Codice dei Comuni	COMUNI	AGRICOLTURA RAMO 0	INDUSTRIE						
			RAMO 1			RAMO 2	RAMO 3	RAMO 4	RAMO 5
			1. A	1. B	TOTALE				
001	AGGIUS	9	1	—	1	—	—	16	2
062	AGLIENTU	12	—	—	—	—	—	6	—
002	ALA' DEI SARDI	6	—	1	1	2	—	3	1
003	ALGHERO	181	1	5	6	24	20	103	26
004	ANELA	2	—	—	—	1	—	4	—
005	ARDARA	1	—	—	—	—	—	2	—
006	ARZACHENA	20	—	1	1	6	7	26	15
081	BADESI	19	—	1	1	1	1	3	—
007	BANARI	3	—	—	—	—	2	2	1
008	BENETUTTI	1	—	—	—	—	—	52	2
009	BERCHIDDA	36	—	1	1	3	8	43	3
010	BESSUDE	4	—	—	—	—	—	3	1
011	BONNANARO	2	—	—	—	2	—	1	—
012	BONO	18	—	—	—	1	3	24	1
013	BONORVA	5	—	—	—	2	3	44	5
014	BORTIGIADAS	5	—	—	—	—	—	3	1
015	BORUTTA	2	—	—	—	—	1	—	1
016	BOTTIDDA	1	—	—	—	1	—	2	—
017	BUDDUSO'	8	—	—	—	2	3	23	4
018	BULTEI	5	—	—	—	2	—	3	—
019	BULZI	4	—	—	—	—	1	3	—
020	BURGOS	3	—	—	—	—	—	4	—
021	CALANGIANUS	20	—	—	—	2	1	160	3
022	CARGEGHE	3	—	—	—	1	—	7	1
023	CASTELSARDO	42	1	1	2	9	4	6	2
024	CHEREMULE	1	—	—	—	1	2	2	—
025	CHIARAMONTI	25	—	—	—	1	1	9	—
026	CODRONGIANOS	1	—	—	—	1	—	7	—
027	COSSOINE	—	—	—	—	—	—	4	1
028	ESPORLATU	—	—	—	—	—	—	—	1
029	FLORINAS	4	1	—	1	2	—	11	2
030	GIAVE	1	—	—	—	—	—	3	—
083	GOLFO ARANCI	—	—	—	—	—	—	1	5
031	ILLORAI	4	—	—	—	—	1	3	1
032	ITTIREDDU	5	—	—	—	1	—	1	—
033	ITTIRI	88	—	—	—	1	2	21	5
034	LAERRU	2	—	—	—	—	—	2	—
035	LA MADDALENA	10	2	1	3	4	6	17	9
084	LOIRI PORTO SAN PAOLO	5	—	—	—	1	—	15	4
036	LUOGOSANTO	28	—	—	—	—	—	21	4
037	LURAS	52	—	—	—	1	—	26	1
038	MARA	2	—	—	—	—	1	1	1
039	MARTIS	3	—	1	1	—	—	1	—
040	MONTELEONE ROCCA DORIA	1	—	—	—	—	—	—	—

## per sesso e ramo di attività economica

## FEMMINE

COMMERCIO RAMO 6			TRASPORTI E COMU- NICAZIONI RAMO 7	CREDITO E ASSICURAZIONE, SERVIZI ALLE IMPRESE, NOLEGGIO RAMO 8			PUBBLICA AMMINISTRAZIONE; SERVIZI PUBBLICI E PRIVATI RAMO 9			TOTALE	Codice dei Comuni
6. A	6. B	TOTALE		8. A	8. B	TOTALE	9. A	9. B	TOTALE		
42	—	42	4	1	2	3	5	73	78	155	001
28	—	28	1	—	2	2	11	12	23	72	062
57	—	57	1	2	—	2	10	51	61	134	002
961	6	967	69	59	69	128	130	1.488	1.618	3.142	003
19	—	19	1	4	1	5	10	24	34	66	004
15	—	15	2	1	—	1	6	20	26	47	005
298	—	298	18	11	44	55	32	236	268	714	006
37	—	37	5	1	6	7	16	59	75	149	081
15	—	15	1	3	—	3	3	13	16	43	007
45	—	45	2	3	2	5	6	52	58	165	008
62	—	62	7	3	3	6	8	87	95	264	009
5	—	5	1	2	—	2	5	21	26	42	010
17	—	17	1	1	—	1	7	34	41	65	011
78	2	80	4	2	1	3	17	129	146	280	012
82	—	82	12	5	3	8	16	143	159	320	013
24	—	24	8	—	2	2	2	45	47	90	014
3	—	3	1	2	—	2	5	21	26	36	015
17	—	17	3	2	—	2	3	19	22	48	016
89	2	91	9	6	4	10	10	134	144	294	017
33	—	33	1	1	2	3	7	42	49	96	018
6	1	7	2	1	—	1	3	19	22	40	019
38	—	38	1	2	—	2	2	32	34	82	020
87	—	87	14	5	12	17	9	146	155	459	021
12	—	12	3	1	—	1	5	20	25	53	022
177	—	177	6	6	9	15	14	90	104	367	023
3	—	3	1	—	—	—	1	17	18	28	024
43	1	44	2	1	1	2	9	52	61	145	025
23	—	23	3	3	4	7	6	37	43	85	026
13	—	13	1	1	1	2	1	25	26	47	027
5	—	5	1	2	1	3	1	11	12	22	028
22	—	22	3	—	5	5	7	50	57	107	029
10	—	10	4	1	2	3	3	16	19	40	030
63	1	64	12	1	2	3	7	38	45	130	083
13	—	13	4	2	—	2	9	27	36	64	031
9	—	9	2	1	—	1	6	13	19	38	032
98	—	98	8	5	6	11	15	247	262	496	033
9	—	9	3	—	3	3	4	32	36	55	034
251	7	258	17	9	18	27	91	411	502	853	035
28	—	28	8	1	4	5	6	35	41	107	084
40	—	40	2	1	1	2	5	33	38	135	036
45	—	45	1	4	7	11	5	55	60	197	037
15	—	15	2	—	—	—	2	24	26	48	038
7	—	7	6	1	—	1	5	22	27	46	039
4	—	4	2	—	1	1	1	1	2	10	040

## segue TAV. 8 — Popolazione residente attiva in condizione professionale,

C —

Codice dei Comuni	COMUNI	AGRICOL- TURA RAMO 0	INDUSTRIE						
			RAMO 1			RAMO 2	RAMO 3	RAMO 4	RAMO 5
			1. A	1. B	TOTALE				
041	MONTI	14	2	1	3	3	1	12	6
042	MORES	10	—	1	1	1	—	11	1
043	MUROS	1	—	—	—	—	—	3	—
044	NUGHEDU DI SAN NICOLO'	8	—	—	—	—	—	16	3
045	NULE	12	—	—	—	1	—	59	1
046	NULVI	1	1	—	1	1	—	16	3
047	OLBIA	52	2	8	10	47	23	292	88
048	OLMEDO	13	2	—	2	5	1	7	—
049	OSCHIRI	5	—	1	1	—	—	26	1
050	OSILO	37	—	—	—	3	4	21	2
051	OSSI	18	—	1	1	6	4	33	4
052	OZIERI	31	—	1	1	2	4	31	11
053	PADRIA	2	—	1	1	2	1	5	—
054	PALAU	19	—	—	—	—	—	5	8
055	PATTADA	13	—	—	—	—	—	39	16
056	PERFUGAS	13	—	—	—	—	—	16	1
057	PLOAGHE	1	3	—	3	1	—	14	1
058	PORTO TORRES	20	1	3	4	98	44	59	15
059	POZZOMAGGIORE	7	—	—	—	1	—	42	1
060	PUTIFIGARI	2	—	—	—	1	—	2	—
061	ROMANA	—	—	—	—	—	—	1	—
085	SANT'ANTONIO DI GALLURA	6	—	—	—	—	—	16	3
063	SANTA TERESA GALLURA	12	—	—	—	—	2	7	3
064	SASSARI	212	15	36	51	114	87	383	169
065	SEDINI	—	—	—	—	—	—	2	—
066	SEMESTENE	—	—	—	—	—	—	—	—
067	SENNORI	174	2	—	2	11	2	17	5
068	SILIGO	2	—	—	—	2	1	12	1
069	SORSO	327	2	—	2	17	8	30	12
080	TELTU	4	—	—	—	5	1	38	1
070	TEMPIO PAUSANIA	30	—	—	—	5	3	102	6
086	TERGU	3	—	—	—	—	—	1	—
071	THIESI	3	1	1	2	—	4	58	2
072	TISSI	2	—	—	—	1	1	30	—
073	TORRALBA	1	1	—	1	—	1	19	—
074	TRINITÀ D'AGULTU E VIGNOLA	35	—	1	1	1	1	3	2
075	TULA	9	—	—	—	—	1	5	—
076	URI	54	—	1	1	2	2	11	4
077	USINI	6	—	—	—	1	1	5	2
079	VALLEDORIA	40	—	—	—	3	10	20	12
082	VIDDALBA	33	1	—	1	3	1	15	1
078	VILLANOVA MONTELEONE	7	—	—	—	—	—	22	—
	<b>TOTALE PROVINCIA</b>	<b>1.883</b>	<b>39</b>	<b>68</b>	<b>107</b>	<b>409</b>	<b>275</b>	<b>2.194</b>	<b>488</b>



## per sesso e ramo di attività economica

## FEMMINE

COMMERCIO RAMO 6			TRASPORTI E COMU- NICAZIONI RAMO 7	CREDITO E ASSICURAZIONE, SERVIZI ALLE IMPRESE, NOLEGGIO RAMO 8			PUBBLICA AMMINISTRAZIONE; SERVIZI PUBBLICI E PRIVATI RAMO 9			TOTALE	Codice dei Comuni
6. A	6. B	TOTALE		8. A	8. B	TOTALE	9. A	9. B	TOTALE		
53	—	53	5	—	2	2	3	60	63	162	041
43	—	43	1	2	1	3	7	59	66	137	042
13	—	13	2	1	—	1	6	17	23	43	043
27	—	27	1	3	1	4	9	49	58	117	044
26	—	26	1	—	1	1	3	31	34	135	045
65	—	65	8	2	2	4	10	78	88	187	046
958	14	972	167	41	137	178	65	840	905	2.734	047
32	1	33	4	1	2	3	13	47	60	128	048
81	—	81	15	6	1	7	18	111	129	265	049
62	—	62	5	3	6	9	14	124	138	281	050
73	1	74	7	5	4	9	22	217	239	395	051
179	1	180	30	14	21	35	72	600	672	997	052
17	—	17	3	1	4	5	2	23	25	61	053
94	—	94	8	3	7	10	8	68	76	220	054
54	—	54	2	1	5	6	12	115	127	257	055
73	1	74	11	1	5	6	22	81	103	224	056
61	—	61	13	6	4	10	24	107	131	235	057
434	3	437	45	13	22	35	119	463	582	1.339	058
80	—	80	5	4	1	5	7	105	112	253	059
6	—	6	5	1	—	1	3	13	16	33	060
16	—	16	3	—	—	—	2	17	19	39	061
29	1	30	3	1	3	4	7	22	29	91	085
196	—	196	2	3	19	22	20	94	114	358	063
<b>2.855</b>	<b>37</b>	<b>2.892</b>	<b>350</b>	<b>369</b>	<b>281</b>	<b>650</b>	<b>953</b>	<b>6.781</b>	<b>7.734</b>	<b>12.642</b>	<b>064</b>
18	—	18	2	1	1	2	10	26	36	60	065
4	1	5	2	2	—	2	—	10	10	19	066
104	4	108	3	7	3	10	30	167	197	529	067
17	—	17	4	7	1	8	6	42	48	95	068
135	1	136	15	4	7	11	70	269	339	897	069
34	—	34	6	4	3	7	4	37	41	137	080
306	2	308	31	14	42	56	47	593	640	1.181	070
14	—	14	—	1	—	1	6	14	20	39	086
51	—	51	7	7	2	9	22	137	159	295	071
23	—	23	3	2	—	2	8	29	37	99	072
11	—	11	4	1	—	1	2	25	27	65	073
49	—	49	2	2	2	4	12	34	46	144	074
45	—	45	1	2	1	3	8	42	50	114	075
28	1	29	5	5	1	6	8	46	54	168	076
32	1	33	3	3	2	5	11	99	110	166	077
97	2	99	4	—	6	6	27	128	155	349	079
28	—	28	4	3	—	3	7	46	53	142	082
60	—	60	5	3	5	8	7	106	113	215	078
<b>9.531</b>	<b>91</b>	<b>9.622</b>	<b>1.056</b>	<b>706</b>	<b>823</b>	<b>1.529</b>	<b>2.232</b>	<b>16.128</b>	<b>18.360</b>	<b>35.923</b>	

**TAV. 9 - Popolazione residente attiva in condizione professionale, per sesso, settore di attività economica e posizione nella professione**

**A — TOTALE**

Codice dei Comuni	COMUNI	POSIZIONE NELLA PROFESSIONE									
		IMPRENDITORI E LIBERI PROFESSIONISTI		LAVORATORI IN PROPRIO		COADIUVANTI		DIRIGENTI E IMPIEGATI		LAVORATORI DIPENDENTI	
		MF	M	MF	M	MF	M	MF	M	MF	M
001	AGGIUS	9	8	159	123	24	13	134	63	257	221
062	AGLIENTU	4	4	116	92	8	4	36	19	169	142
002	ALA' DEI SARDI	2	2	96	72	6	4	66	32	491	417
003	ALGHERO	268	224	1.695	1.333	265	109	2.904	1.695	6.239	4.868
004	ANELA	2	2	93	81	7	3	57	25	140	122
005	ARDARA	5	5	84	74	16	13	30	13	89	72
006	ARZACHENA	130	122	546	447	67	31	574	291	1.516	1.228
081	BADESI	10	8	110	85	4	1	83	28	336	272
007	BANARI	2	1	79	65	6	5	43	30	148	134
008	BENETUTTI	13	10	256	232	76	59	96	54	313	234
009	BERCHIDDA	16	11	364	306	33	16	162	80	513	411
010	BESSEDE	1	1	38	33	1	—	37	19	70	52
011	BONNANARO	12	8	104	92	2	—	53	25	119	100
012	BONO	22	21	252	205	50	33	207	99	630	523
013	BONORVA	18	15	466	400	79	54	209	105	718	596
014	BORTIGIADAS	2	1	77	60	3	2	59	24	199	163
015	BORUTTA	2	2	43	40	4	3	26	7	38	25
016	BOTTIDDA	—	—	46	39	6	1	47	22	114	103
017	BUDDUSO'	24	19	623	558	73	57	208	91	931	840
018	BULTEI	17	14	129	107	7	6	86	46	186	156
019	BULZI	1	1	43	35	3	2	30	12	101	88
020	BURGOS	7	6	49	35	—	—	49	20	247	209
021	CALANGIANUS	40	35	488	412	85	35	257	104	721	546
022	CARGEGHE	2	1	36	28	3	1	38	22	115	89
023	CASTELSARDO	36	29	332	268	57	28	168	86	994	809
024	CHEREMULE	—	—	35	31	—	—	43	26	59	52
025	CHIARAMONTI	3	3	208	166	14	7	81	43	312	254
026	CODRONGIANOS	2	2	60	45	5	2	68	31	174	144
027	COSSOINE	6	5	93	82	5	3	43	30	174	154
028	ESPORLATU	2	1	25	23	1	—	19	11	93	83
029	FLORINAS	7	7	106	89	10	7	83	44	232	184
030	GIAVE	2	2	81	73	8	7	45	27	80	67
083	GOLFO ARANCI	6	5	86	61	14	11	114	77	400	336
031	ILLORAI	3	3	57	46	1	—	68	35	193	174
032	ITTIREDDU	4	3	58	54	10	3	31	16	79	68
033	ITTIRI	46	40	628	553	91	72	300	175	1.633	1.362
034	LAERRU	5	3	74	68	7	4	44	23	165	142
035	LA MADDALENA	94	75	377	263	74	38	1.284	876	1.729	1.453
084	LOIRI PORTO SAN PAOLO	17	17	98	87	22	19	92	56	374	317
036	LUOGOSANTO	8	8	175	138	12	5	82	54	311	248
037	LURAS	18	16	171	130	17	12	95	45	488	389
038	MARA	3	2	56	49	2	2	32	19	167	140
039	MARTIS	5	4	59	52	4	4	42	20	109	93
040	MONTELEONE ROCCA DORIA	—	—	14	13	—	—	6	3	27	21

segue TAV. 9 — Popolazione residente attiva in condizione professionale, per sesso,  
settore di attività economica e posizione nella professione

## A — TOTALE

Codice dei Comuni	COMUNI	POSIZIONE NELLA PROFESSIONE									
		IMPRENDITORI E LIBERI PROFESSIONISTI		LAVORATORI IN PROPRIO		COADIUVANTI		DIRIGENTI E IMPIEGATI		LAVORATORI DIPENDENTI	
		MF	M	MF	M	MF	M	MF	M	MF	M
041	MONTI	15	12	146	115	20	11	134	76	510	449
042	MORES	10	9	245	208	13	5	86	40	298	253
043	MUROS	3	1	18	9	—	—	44	28	120	104
044	NUGHEDU DI SAN NICOLO'	5	5	137	113	11	7	73	34	234	184
045	NULE	6	5	264	204	61	50	58	31	195	159
046	NULVI	12	9	204	168	31	23	128	60	502	430
047	OLBIA	460	391	1.874	1.504	333	157	2.678	1.499	5.141	4.201
048	OLMEDO	15	10	96	79	18	14	87	63	436	358
049	OSCHIRI	15	14	304	258	57	30	184	96	636	533
050	OSILO	23	17	418	366	70	43	184	96	513	405
051	OSSI	15	12	197	149	30	18	212	118	1.144	906
052	OZIERI	118	98	680	585	113	62	903	482	1.809	1.399
053	PADRIA	7	4	73	60	2	1	44	18	144	126
054	PALAU	39	38	214	152	42	15	181	104	326	273
055	PATTADA	28	25	450	402	96	79	199	92	488	406
056	PERFUGAS	10	7	251	231	25	11	174	90	532	429
057	PLOAGHE	14	12	411	362	55	45	228	118	634	570
058	PORTO TORRES	113	95	787	607	152	59	1.719	1.138	3.738	3.271
059	POZZOMAGGIORE	14	10	354	288	25	18	146	59	465	376
060	PUTIFIGARI	6	3	20	17	8	8	32	14	136	127
061	ROMANA	3	3	40	34	11	8	23	14	137	116
085	SANT'ANTONIO DI GALLURA	11	8	96	80	9	4	55	33	274	229
063	SANTA TERESA GALLURA	34	31	383	287	88	46	215	108	529	419
064	SASSARI	1.539	1.308	4.377	3.374	736	331	15.646	8.494	16.201	12.350
065	SEDINI	4	3	100	85	5	2	51	27	221	204
066	SEMESTENE	—	—	27	25	2	1	10	6	32	20
067	SENNORI	33	30	343	276	40	26	227	128	1.376	1.030
068	SILIGO	7	5	94	73	11	9	80	35	161	136
069	SORSO	43	37	472	362	54	32	531	293	2.508	1.987
080	TELTU	6	6	129	114	15	10	86	46	380	303
070	TEMPIO PAUSANIA	166	143	799	650	96	45	1.097	585	2.079	1.633
086	TERGU	1	—	55	50	9	3	21	11	102	85
071	THIESI	44	38	282	249	39	26	238	111	476	360
072	TISSI	9	8	62	45	9	4	61	35	235	185
073	TORRALBA	8	8	75	68	2	1	62	39	166	132
074	TRINITÀ D'AGULTU E VIGNOLA	20	17	174	138	24	12	76	33	325	275
075	TULA	6	5	182	154	13	4	62	26	271	231
076	URI	8	5	137	111	5	3	84	42	477	382
077	USINI	7	4	196	175	3	2	124	62	510	431
079	VALLEDORIA	32	28	259	224	31	11	176	86	913	713
082	VIDDALBA	8	6	119	93	2	1	53	14	364	290
078	VILLANOVA MONTELEONE	12	9	308	277	59	45	101	57	497	374
	<b>TOTALE PROVINCIA</b>	<b>3.805</b>	<b>3.225</b>	<b>24.637</b>	<b>20.066</b>	<b>3.607</b>	<b>1.958</b>	<b>34.804</b>	<b>19.164</b>	<b>68.428</b>	<b>54.945</b>

*segue TAV. 9* — **Popolazione residente attiva in condizione professionale, per sesso, settore di attività economica e posizione nella professione**

**B — AGRICOLTURA, CACCIA, FORESTE E PESCA**

Codice dei Comuni	COMUNI	POSIZIONE NELLA PROFESSIONE									
		IMPRENDITORI E LIBERI PROFESSIONISTI		LAVORATORI IN PROPRIO		COADIUVANTI		DIRIGENTI E IMPIEGATI		LAVORATORI DIPENDENTI	
		MF	M	MF	M	MF	M	MF	M	MF	M
001	AGGIUS	—	—	60	57	5	2	1	—	42	40
062	AGLIENTU	—	—	59	49	2	1	—	—	24	23
002	ALA' DEI SARDI	—	—	29	27	—	—	—	—	290	286
003	ALGHERO	8	8	478	431	43	29	37	29	500	388
004	ANELA	—	—	47	47	2	2	2	2	53	51
005	ARDARA	—	—	55	55	10	9	—	—	13	13
006	ARZACHENA	3	3	130	120	5	4	2	1	79	71
081	BADESI	—	—	39	32	—	—	2	1	55	44
007	BANARI	—	—	28	27	5	4	—	—	28	27
008	BENETUTTI	—	—	158	158	44	44	1	1	23	22
009	BERCHIDDA	2	1	199	178	20	12	5	4	125	120
010	BESSEUDE	—	—	23	21	—	—	—	—	10	8
011	BONNANARO	—	—	58	58	—	—	—	—	35	33
012	BONO	—	—	85	83	13	13	2	1	131	116
013	BONORVA	1	1	233	233	43	40	—	—	55	53
014	BORTIGIADAS	—	—	43	38	2	2	—	—	22	22
015	BORUTTA	—	—	20	19	1	1	—	—	4	3
016	BOTTIDDA	—	—	18	17	1	1	—	—	15	15
017	BUDDUSO'	6	5	287	285	24	24	1	1	253	248
018	BULTEI	5	5	80	78	4	4	—	—	71	68
019	BULZI	—	—	27	25	1	1	—	—	10	8
020	BURGOS	—	—	15	15	—	—	3	3	98	95
021	CALANGIANUS	—	—	54	40	2	1	2	1	46	42
022	CARGEGHE	—	—	16	16	1	—	—	—	9	7
023	CASTELSARDO	—	—	74	71	10	10	—	—	122	83
024	CHEREMULE	—	—	18	17	—	—	—	—	20	20
025	CHIARAMONTI	—	—	136	125	4	4	1	1	74	60
026	CODRONGIANOS	—	—	17	17	2	2	1	—	2	2
027	COSSOINE	1	1	58	58	1	1	2	2	23	23
028	ESPORLATU	—	—	13	13	—	—	—	—	17	17
029	FLORINAS	—	—	38	36	3	3	—	—	10	8
030	GIAVE	—	—	54	53	4	4	—	—	9	9
083	GOLFO ARANCI	—	—	30	30	6	6	—	—	41	41
031	ILLORAI	—	—	22	22	—	—	2	2	46	42
032	ITTIREDDU	—	—	49	47	6	3	1	1	8	8
033	ITTIRI	2	2	292	291	55	52	2	2	183	99
034	LAERRU	—	—	31	30	1	1	—	—	33	32
035	LA MADDALENA	2	1	29	27	—	—	—	—	57	50
084	LOIRI PORTO SAN PAOLO	—	—	49	49	12	11	—	—	37	33
036	LUOGOSANTO	—	—	87	71	7	4	—	—	40	31
037	LURAS	—	—	40	34	3	3	—	—	157	111
038	MARA	—	—	31	30	—	—	—	—	10	9
039	MARTIS	—	—	32	32	3	3	—	—	14	11
040	MONTELEONE ROCCA DORIA	—	—	5	5	—	—	—	—	4	3

*segue TAV. 9* — **Popolazione residente attiva in condizione professionale, per sesso, settore di attività economica e posizione nella professione**

**B — AGRICOLTURA, CACCIA, FORESTE E PESCA**

Codice dei Comuni	COMUNI	POSIZIONE NELLA PROFESSIONE									
		IMPRENDITORI E LIBERI PROFESSIONISTI		LAVORATORI IN PROPRIO		COADIUVANTI		DIRIGENTI E IMPIEGATI		LAVORATORI DIPENDENTI	
		MF	M	MF	M	MF	M	MF	M	MF	M
041	MONTI	1	1	58	51	5	4	3	2	136	131
042	MORES	1	1	153	148	2	2	5	3	68	65
043	MUROS	—	—	4	3	—	—	—	—	6	6
044	NUGHEDU DI SAN NICOLÒ	—	—	81	78	6	4	—	—	32	29
045	NULE	—	—	157	154	41	40	1	1	33	25
046	NULVI	—	—	113	112	17	17	1	1	54	54
047	OLBIA	9	7	294	271	18	17	13	11	262	238
048	OLMEDO	—	—	40	37	2	2	1	—	49	40
049	OSCHIRI	1	1	159	155	13	12	1	1	59	59
050	OSILO	1	1	281	268	47	33	2	1	58	49
051	OSSI	2	2	40	40	—	—	—	—	60	42
052	OZIERI	13	9	260	240	23	18	11	10	78	77
053	PADRIA	—	—	32	30	—	—	—	—	37	37
054	PALAU	2	2	60	45	6	2	1	1	3	3
055	PATTADA	3	3	294	289	73	67	1	—	42	41
056	PERFUGAS	—	—	158	155	7	6	1	1	53	44
057	PLOAGHE	—	—	225	224	17	17	—	—	11	11
058	PORTO TORRES	5	5	161	151	14	9	3	1	152	149
059	POZZOMAGGIORE	1	—	172	170	4	4	—	—	51	47
060	PUTIFIGARI	—	—	16	16	8	8	—	—	18	16
061	ROMANA	—	—	20	20	8	8	—	—	5	5
085	SANT'ANTONIO DI GALLURA	—	—	33	30	1	—	—	—	20	18
063	SANTA TERESA GALLURA	—	—	92	83	13	10	—	—	43	43
<b>064</b>	<b>SASSARI</b>	<b>26</b>	<b>25</b>	<b>676</b>	<b>618</b>	<b>40</b>	<b>22</b>	<b>147</b>	<b>129</b>	<b>563</b>	<b>446</b>
065	SEDINI	—	—	47	47	2	2	—	—	46	46
066	SEMESTENE	—	—	21	21	—	—	1	1	6	6
067	SENNORI	2	1	83	78	8	8	1	1	224	56
068	SILIGO	—	—	49	48	2	2	1	1	17	16
069	SORSO	3	3	165	134	4	4	1	1	447	151
080	TELTÌ	—	—	69	68	7	5	—	—	60	59
070	TEMPIO PAUSANIA	1	1	126	112	12	9	10	8	213	202
086	TERGU	—	—	32	31	2	1	—	—	20	19
071	THIESI	2	1	122	121	11	10	—	—	18	18
072	TISSI	—	—	17	16	—	—	—	—	13	12
073	TORRALBA	1	1	36	36	—	—	—	—	25	24
074	TRINITÀ D'AGULTU E VIGNOLA	—	—	88	74	5	5	1	1	81	60
075	TULA	1	1	109	105	6	3	2	1	52	51
076	URI	—	—	55	51	—	—	—	—	136	86
077	USINI	—	—	86	85	—	—	4	3	72	68
079	VALLEDORIA	4	4	120	116	2	1	6	3	129	97
082	VIDDALBA	2	1	52	47	—	—	—	—	88	61
078	VILLANOVA MONTELEONE	—	—	207	206	34	33	—	—	104	99
	<b>TOTALE PROVINCIA</b>	<b>111</b>	<b>97</b>	<b>8.409</b>	<b>7.951</b>	<b>805</b>	<b>686</b>	<b>285</b>	<b>234</b>	<b>6.542</b>	<b>5.301</b>

*segue TAV. 9* — **Popolazione residente attiva in condizione professionale, per sesso, settore di attività economica e posizione nella professione**

**C — INDUSTRIE**

Codice dei Comuni	COMUNI	POSIZIONE NELLA PROFESSIONE									
		IMPRENDITORI E LIBERI PROFESSIONISTI		LAVORATORI IN PROPRIO		COADIUVANTI		DIRIGENTI E IMPIEGATI		LAVORATORI DIPENDENTI	
		MF	M	MF	M	MF	M	MF	M	MF	M
001	AGGIUS	1	1	47	38	4	4	13	9	129	123
062	AGLIENTU	—	—	18	14	—	—	5	5	85	83
002	ALA' DEI SARDI	—	—	20	20	—	—	5	3	80	75
003	ALGHERO	38	38	286	269	19	10	350	297	2.801	2.701
004	ANELA	—	—	15	15	1	1	7	4	42	40
005	ARDARA	1	1	8	7	1	1	1	1	36	35
006	ARZACHENA	59	59	151	143	6	4	62	41	707	683
081	BADESI	1	1	21	20	—	—	6	3	164	162
007	BANARI	—	—	20	18	—	—	4	4	86	83
008	BENETUTTI	3	3	36	35	15	10	13	10	197	152
009	BERCHIDDA	3	3	68	67	3	2	20	15	266	215
010	BESSEDE	—	—	3	3	—	—	2	1	33	30
011	BONNANARO	—	—	15	14	—	—	2	1	35	34
012	BONO	5	5	54	50	9	8	13	11	276	254
013	BONORVA	2	2	99	81	10	8	16	16	405	371
014	BORTIGIADAS	—	—	11	11	—	—	5	4	104	101
015	BORUTTA	—	—	9	9	1	1	1	—	15	14
016	BOTTIDDA	—	—	9	9	—	—	2	2	71	68
017	BUDDUSO'	4	4	105	103	14	13	11	9	465	438
018	BULTEI	1	1	6	6	—	—	2	2	67	62
019	BULZI	—	—	4	3	—	—	2	2	67	64
020	BURGOS	3	3	6	6	—	—	7	5	87	85
021	CALANGIANUS	4	4	276	261	48	24	33	18	514	402
022	CARGEGHE	—	—	4	3	—	—	5	4	70	63
023	CASTELSARDO	5	5	78	75	3	3	27	21	594	580
024	CHEREMULE	—	—	6	6	—	—	7	6	22	18
025	CHIARAMONTI	1	1	19	17	—	—	15	10	139	135
026	CODRONGIANOS	—	—	12	12	—	—	7	6	94	87
027	COSSOINE	—	—	8	6	—	—	3	3	96	93
028	ESPORLATU	1	1	3	3	—	—	2	1	49	49
029	FLORINAS	6	6	29	25	2	2	13	8	130	123
030	GIAVE	—	—	10	10	1	1	3	2	30	28
083	GOLFO ARANCI	1	1	6	6	—	—	16	13	78	75
031	ILLORAI	—	—	6	6	—	—	3	3	97	92
032	ITTIREDDU	2	2	2	2	—	—	3	3	45	43
033	ITTIRI	19	19	123	121	7	5	34	31	1.005	983
034	LAERRU	—	—	19	18	3	3	9	9	76	75
035	LA MADDALENA	17	17	70	68	3	1	36	27	452	426
084	LOIRI PORTO SAN PAOLO	10	10	14	14	5	5	9	8	235	216
036	LUOGOSANTO	2	2	40	37	—	—	8	7	181	160
037	LURAS	7	7	57	53	4	4	7	6	258	235
038	MARA	—	—	7	7	—	—	3	3	104	101
039	MARTIS	2	2	6	5	—	—	2	1	57	57
040	MONTELEONE ROCCA DORIA	—	—	4	4	—	—	2	2	13	13

segue TAV. 9 — Popolazione residente attiva in condizione professionale, per sesso,  
settore di attività economica e posizione nella professione

## C — INDUSTRIE

Codice dei Comuni	COMUNI	POSIZIONE NELLA PROFESSIONE									
		IMPREDITORI E LIBERI PROFESSIONISTI		LAVORATORI IN PROPRIO		COADIUVANTI		DIRIGENTI E IMPIEGATI		LAVORATORI DIPENDENTI	
		MF	M	MF	M	MF	M	MF	M	MF	M
041	MONTI	—	—	20	19	—	—	13	4	194	179
042	MORES	1	1	33	29	—	—	6	5	141	132
043	MUROS	—	—	1	—	—	—	12	12	73	71
044	NUGHEDU DI SAN NICOLÒ	1	1	22	16	4	2	5	3	89	80
045	NULE	1	1	65	26	12	7	4	3	110	94
046	NULVI	2	2	28	23	1	1	11	5	261	251
047	OLBIA	110	106	452	428	54	39	391	244	2.421	2.151
048	OLMEDO	2	2	15	14	1	1	16	13	264	253
049	OSCHIRI	3	3	33	31	6	2	16	12	318	300
050	OSILO	2	1	55	46	3	3	16	13	242	225
051	OSSI	3	3	28	23	7	6	33	25	578	544
052	OZIERI	34	34	113	108	15	12	72	63	807	775
053	PADRIA	—	—	14	11	—	—	6	1	61	60
054	PALAU	12	12	31	27	3	3	20	14	138	135
055	PATTADA	12	12	65	57	9	4	32	19	334	305
056	PERFUGAS	—	—	23	22	2	1	12	9	279	267
057	PLOAGHE	2	2	63	58	10	7	16	13	409	401
058	PORTO TORRES	21	20	141	133	9	5	846	733	2.160	2.066
059	POZZOMAGGIORE	3	2	51	43	3	3	4	2	280	247
060	PUTIFIGARI	—	—	3	1	—	—	5	4	85	85
061	ROMANA	2	2	2	2	—	—	3	3	89	88
085	SANT'ANTONIO DI GALLURA	4	4	18	18	2	2	10	8	173	156
063	SANTA TERESA GALLURA	7	7	75	72	4	4	17	10	216	214
064	SASSARI	171	168	826	752	74	46	1.818	1.440	6.510	6.189
065	SEDINI	—	—	19	19	—	—	5	4	131	130
066	SEMESTENE	—	—	2	2	—	—	—	—	7	7
067	SENNORI	7	7	61	58	4	2	29	24	734	707
068	SILIGO	—	—	15	9	7	7	11	7	89	83
069	SORSO	2	2	59	52	3	1	101	85	1.347	1.303
080	TELTÌ	—	—	16	15	1	1	8	7	192	149
070	TEMPIO PAUSANIA	22	22	236	223	10	7	69	52	907	824
086	TERGU	—	—	9	8	2	2	4	4	53	53
071	THIESI	21	20	65	63	5	3	38	28	286	235
072	TISSI	4	3	9	6	—	—	13	10	132	107
073	TORRALBA	3	3	19	18	1	1	5	4	75	56
074	TRINITÀ D'AGULTU E VIGNOLA	6	6	22	20	3	3	9	5	176	174
075	TULA	2	2	27	23	1	1	—	—	142	140
076	URI	1	1	29	24	2	2	16	9	208	200
077	USINI	—	—	32	32	—	—	21	17	238	233
079	VALLEDORIA	2	2	24	23	1	1	17	15	505	463
082	VIDDALBA	—	—	15	13	1	1	3	1	207	190
078	VILLANOVA MONTELEONE	3	3	43	27	6	6	7	7	201	195
	<b>TOTALE PROVINCIA</b>	<b>664</b>	<b>652</b>	<b>4.689</b>	<b>4.294</b>	<b>425</b>	<b>296</b>	<b>4.536</b>	<b>3.574</b>	<b>32.419</b>	<b>30.444</b>

segue TAV. 9 — Popolazione residente attiva in condizione professionale, per sesso,  
settore di attività economica e posizione nella professione

## D — ALTRE ATTIVITÀ

Codice dei Comuni	COMUNI	POSIZIONE NELLA PROFESSIONE									
		IMPRENDITORI E LIBERI PROFESSIONISTI		LAVORATORI IN PROPRIO		COADIUVANTI		DIRIGENTI E IMPIEGATI		LAVORATORI DIPENDENTI	
		MF	M	MF	M	MF	M	MF	M	MF	M
001	AGGIUS	8	7	52	28	15	7	120	54	86	58
062	AGLIENTU	4	4	39	29	6	3	31	14	60	36
002	ALA' DEI SARDI	2	2	47	25	6	4	61	29	121	56
003	ALGHERO	222	178	931	633	203	70	2.517	1.369	2.938	1.779
004	ANELA	2	2	31	19	4	—	48	19	45	31
005	ARDARA	4	4	21	12	5	3	29	12	40	24
006	ARZACHENA	68	60	265	184	56	23	510	249	730	474
081	BADESI	9	7	50	33	4	1	75	24	117	66
007	BANARI	2	1	31	20	1	1	39	26	34	24
008	BENETUTTI	10	7	62	39	17	5	82	43	93	60
009	BERCHIDDA	11	7	97	61	10	2	137	61	122	76
010	BESSUDE	1	1	12	9	1	—	35	18	27	14
011	BONNANARO	12	8	31	20	2	—	51	24	49	33
012	BONO	17	16	113	72	28	12	192	87	223	153
013	BONORVA	15	12	134	86	26	6	193	89	258	172
014	BORTIGIADAS	2	1	23	11	1	—	54	20	73	40
015	BORUTTA	2	2	14	12	2	1	25	7	19	8
016	BOTTIDDA	—	—	19	13	5	—	45	20	28	20
017	BUDDUSO'	14	10	231	170	35	20	196	81	213	154
018	BULTEI	11	8	43	23	3	2	84	44	48	26
019	BULZI	1	1	12	7	2	1	28	10	24	16
020	BURGOS	4	3	28	14	—	—	39	12	62	29
021	CALANGIANUS	36	31	158	111	35	10	222	85	161	102
022	CARGEGHE	2	1	16	9	2	1	33	18	36	19
023	CASTELSARDO	31	24	180	122	44	15	141	65	278	146
024	CHEREMULE	—	—	11	8	—	—	36	20	17	14
025	CHIARAMONTI	2	2	53	24	10	3	65	32	99	59
026	CODRONGIANOS	2	2	31	16	3	—	60	25	78	55
027	COSSOINE	5	4	27	18	4	2	38	25	55	38
028	ESPORLATU	1	—	9	7	1	—	17	10	27	17
029	FLORINAS	1	1	39	28	5	2	70	36	92	53
030	GIAVE	2	2	17	10	3	2	42	25	41	30
083	GOLFO ARANCI	5	4	50	25	8	5	98	64	281	220
031	ILLORAI	3	3	29	18	1	—	63	30	50	40
032	ITTIREDDU	2	1	7	5	4	—	27	12	26	17
033	ITTIRI	25	19	213	141	29	15	264	142	445	280
034	LAERRU	5	3	24	20	3	—	35	14	56	35
035	LA MADDALENA	75	57	278	168	71	37	1.248	849	1.220	977
084	LOIRI PORTO SAN PAOLO	7	7	35	24	5	3	83	48	102	68
036	LUOGOSANTO	6	6	48	30	5	1	74	47	90	57
037	LURAS	11	9	74	43	10	5	88	39	73	43
038	MARA	3	2	18	12	2	2	29	16	53	30
039	MARTIS	3	2	21	15	1	1	40	19	38	25
040	MONTELEONE ROCCA DORIA	—	—	5	4	—	—	4	1	10	5



segue TAV. 9 — Popolazione residente attiva in condizione professionale, settore di attività economica e posizione nella professione

## D — ALTRE ATTIVITÀ

ISTITUTO CENTRALE DI STATISTICA  
UFF. REGIONALE per la CAMPANIA  
BIBLIOTECA

Codice dei Comuni	COMUNI	POSIZIONE NELLA PROFESSIONE									
		IMPRENDITORI E LIBERI PROFESSIONISTI		LAVORATORI IN PROPRIO		COADIUVANTI		E IMPIEGATI		LAVORATORI DIPENDENTI	
		MF	M	MF	M	MF	M	MF	M	MF	M
041	MONTI	14	11	68	45	15	7	118	70	180	139
042	MORES	8	7	59	31	11	3	75	32	89	56
043	MUROS	3	1	13	6	—	—	32	16	41	27
044	NUGHEDU DI SAN NICOLO'	4	4	34	19	1	1	68	31	113	75
045	NULE	5	4	42	24	8	3	53	27	52	40
046	NULVI	10	7	63	33	13	5	116	54	187	125
047	OLBIA	341	278	1.128	805	261	101	2.274	1.244	2.458	1.812
048	OLMEDO	13	8	41	28	15	11	70	50	123	65
049	OSCHIRI	11	10	112	72	38	16	167	83	259	174
050	OSILO	20	15	82	52	20	7	166	82	213	131
051	OSSI	10	7	129	86	23	12	179	93	506	320
052	OZIERI	71	55	307	237	75	32	820	409	924	547
053	PADRIA	7	4	27	19	2	1	38	17	46	29
054	PALAU	25	24	123	80	33	10	160	89	185	135
055	PATTADA	13	10	91	56	14	8	166	73	112	60
056	PERFUGAS	10	7	70	54	16	4	161	80	200	118
057	PLOAGHE	12	10	123	80	28	21	212	105	214	158
058	PORTO TORRES	87	70	485	323	129	45	870	404	1.426	1.056
059	POZZOMAGGIORE	10	8	131	75	18	11	142	57	134	82
060	PUTIFIGARI	6	3	1	—	—	—	27	10	33	26
061	ROMANA	1	1	18	12	3	—	20	11	43	23
085	SANT'ANTONIO DI GALLURA	7	4	45	32	6	2	45	25	81	55
063	SANTA TERESA GALLURA	27	24	216	132	71	32	198	98	270	162
064	<b>SASSARI</b>	<b>1.342</b>	<b>1.115</b>	<b>2.875</b>	<b>2.004</b>	<b>622</b>	<b>263</b>	<b>13.681</b>	<b>6.925</b>	<b>9.128</b>	<b>5.715</b>
065	SEDINI	4	3	34	19	3	—	46	23	44	28
066	SEMESTENE	—	—	4	2	2	1	9	5	19	7
067	SENNORI	24	22	199	140	28	16	197	103	418	267
068	SILIGO	7	5	30	16	2	—	68	27	55	37
069	SORSO	38	32	248	176	47	27	429	207	714	533
080	TELTU	6	6	44	31	7	4	78	39	128	95
070	TEMPIO PAUSANIA	143	120	437	315	74	29	1.018	525	959	607
086	TERGU	1	—	14	11	5	—	17	7	29	13
071	THIESI	21	17	95	65	23	13	200	83	172	107
072	TISSI	5	5	36	23	9	4	48	25	90	66
073	TORRALBA	4	4	20	14	1	—	57	35	66	52
074	TRINITÀ D'AGULTU E VIGNOLA	14	11	64	44	16	4	66	27	68	41
075	TULA	3	2	46	26	6	—	60	25	77	40
076	URI	7	4	53	36	3	1	68	33	133	96
077	USINI	7	4	78	58	3	2	99	42	200	130
079	VALLEDORIA	26	22	115	85	28	9	153	68	279	153
082	VIDDALBA	6	5	52	33	1	—	50	13	69	39
078	VILLANOVA MONTELEONE	9	6	58	44	19	6	94	50	192	80
	<b>TOTALE PROVINCIA</b>	<b>3.030</b>	<b>2.476</b>	<b>11.539</b>	<b>7.821</b>	<b>2.377</b>	<b>976</b>	<b>29.983</b>	<b>15.356</b>	<b>29.467</b>	<b>19.200</b>

Prot. \_\_\_\_\_ Pcs. \_\_\_\_\_

Napoli 19  
DIRIGENTI  
E IMPIEGATI  
LAVORATORI  
DIPENDENTI

TAV. 10 - Popolazione residente attiva in condizione professionale,

A —

Codice dei Comuni	COMUNI	CLASSI								
		14 - 19			20 - 29			30 - 54		
		Agricoltura, caccia, foreste e pesca	Industrie	Altre attività	Agricoltura, caccia, foreste e pesca	Industrie	Altre attività	Agricoltura, caccia, foreste e pesca	Industrie	Altre attività
001	AGGIUS	2	18	7	10	58	61	51	108	180
062	AGLIENTU	4	12	6	9	37	43	57	49	75
002	ALA' DEI SARDI	14	16	22	56	43	71	211	43	123
003	ALGHERO	21	223	314	169	973	1.638	617	2.090	4.195
004	ANELA	1	3	3	7	16	39	55	43	73
005	ARDARA	7	9	2	16	20	33	41	17	53
006	ARZACHENA	6	132	122	16	251	469	116	552	949
081	BADESI	3	38	12	12	58	103	65	85	121
007	BANARI	6	5	2	8	28	33	26	65	61
008	BENETUTTI	26	47	6	49	115	72	82	92	146
009	BERCHIDDA	9	63	15	44	113	96	191	162	223
010	BESSEUDE	1	4	2	5	15	20	19	19	51
011	BONNANARO	3	3	3	10	14	32	70	30	93
012	BONO	16	46	27	54	109	162	113	192	318
013	BONORVA	40	59	24	61	160	154	177	287	363
014	BORTIGIADAS	3	15	20	3	42	48	39	61	69
015	BORUTTA	—	3	1	3	8	20	14	12	34
016	BOTTIDDA	2	5	1	6	20	27	23	54	59
017	BUDDUSO'	23	78	21	108	235	172	305	256	423
018	BULTEI	2	—	5	14	27	35	99	48	107
019	BULZI	4	1	1	7	19	16	23	47	44
020	BURGOS	3	9	4	23	33	51	64	53	67
021	CALANGIANUS	5	120	16	8	263	128	69	406	401
022	CARGEGHE	2	7	6	5	24	27	15	43	46
023	CASTELSARDO	17	76	58	38	208	198	115	396	364
024	CHEREMULE	2	1	1	4	9	9	18	23	47
025	CHIARAMONTI	25	18	9	38	55	63	119	91	141
026	CODRONGIANUS	1	6	—	3	21	42	11	76	118
027	COSSOINE	3	4	3	8	27	41	53	62	62
028	ESPORLATU	2	—	7	2	17	13	20	33	31
029	FLORINAS	4	12	9	10	56	74	32	106	108
030	GIAVE	4	2	1	8	13	25	37	24	61
083	GOLFO ARANCI	15	12	22	14	31	121	37	54	265
031	ILLORAI	1	4	7	13	37	34	44	54	91
032	ITTIREDDU	6	8	5	9	13	22	40	27	26
033	ITTIRI	40	146	50	107	351	261	287	625	557
034	LAERRU	6	20	10	8	20	32	43	63	78
035	LA MADDALENA	6	70	88	15	141	725	42	318	1.779
084	LOIRI PORTO SAN PAOLO	9	41	19	12	100	66	42	122	138
036	LUOGOSANTO	4	43	8	9	73	58	78	110	124
037	LURAS	6	63	19	27	117	69	128	144	138
038	MARA	1	11	6	4	31	36	26	58	51
039	MARTIS	1	9	4	7	11	27	30	46	58
040	MONTELEONE ROCCA DORIA	1	1	1	2	4	6	6	11	12

## per sesso, classe di età e settore di attività economica

## TOTALE

DI ETÀ (anni)												Codice dei Comuni
55 - 59			60 - 64			65 e più			TOTALE			
Agricoltura, caccia, foreste e pesca	Industrie	Altre attività	Agricoltura, caccia, foreste e pesca	Industrie	Altre attività	Agricoltura, caccia, foreste e pesca	Industrie	Altre attività	Agricoltura, caccia, foreste e pesca	Industrie	Altre attività	
18	6	17	13	2	6	14	2	10	108	194	281	001
7	8	12	4	2	2	4	—	2	85	108	140	062
32	1	10	6	2	8	—	—	3	319	105	237	002
136	170	420	60	32	147	63	6	97	1.066	3.494	6.811	003
21	2	6	13	1	1	7	—	8	104	65	130	004
5	1	8	—	—	3	9	—	—	78	47	99	005
33	35	55	19	10	23	29	5	11	219	985	1.629	006
9	8	12	4	2	3	3	1	4	96	192	255	081
13	9	6	5	3	2	3	—	3	61	110	107	007
35	6	20	17	2	10	17	2	10	226	264	264	008
51	17	24	26	1	10	30	4	9	351	360	377	009
8	—	2	—	—	—	—	—	1	33	38	76	010
6	5	6	4	—	5	—	—	6	93	52	145	011
30	9	38	14	1	14	4	—	14	231	357	573	012
24	21	46	14	2	20	16	3	19	332	532	626	013
10	2	9	4	—	4	8	—	3	67	120	153	014
4	3	3	1	—	4	3	—	—	25	26	62	015
2	3	3	1	—	5	—	—	2	34	82	97	016
75	19	43	34	6	17	26	5	13	571	599	689	017
29	1	24	12	—	7	4	—	11	160	76	189	018
2	5	4	1	1	2	1	—	—	38	73	67	019
17	6	9	7	1	2	2	1	—	116	103	133	020
9	42	31	3	28	12	10	16	24	104	875	612	021
4	5	5	—	—	2	—	—	3	26	79	89	022
20	23	23	12	4	13	4	—	18	206	707	674	023
6	1	1	1	—	3	7	1	3	38	35	64	024
22	8	13	6	2	1	5	—	2	215	174	229	025
4	10	7	2	—	3	1	—	4	22	113	174	026
8	6	16	4	7	7	9	1	—	85	107	129	027
3	4	1	2	1	2	1	—	1	30	55	55	028
1	4	5	2	1	4	2	1	7	51	180	207	029
12	3	12	2	1	3	4	1	3	67	44	105	030
6	3	27	1	—	5	4	1	2	77	101	442	083
11	7	10	—	3	2	1	1	2	70	106	146	031
5	3	7	1	—	3	3	1	3	64	52	66	032
62	51	61	16	12	27	22	3	20	534	1.188	976	033
6	3	1	2	1	2	—	—	—	65	107	123	034
14	29	161	10	16	76	1	4	63	88	578	2.892	035
16	9	5	8	1	2	11	—	2	98	273	232	084
25	5	13	10	—	16	8	—	4	134	231	223	036
15	3	12	10	2	11	14	4	7	200	333	256	037
6	14	9	3	—	2	1	—	1	41	114	105	038
7	1	7	2	—	3	2	—	4	49	67	103	039
—	2	—	—	1	—	—	—	—	9	19	19	040

## segue TAV. 10 — Popolazione residente attiva in condizione professionale,

Codice dei Comuni	COMUNI	CLASSI								
		14 - 19			20 - 29			30 - 54		
		Agricoltura, caccia, foreste e pesca	Industrie	Altre attività	Agricoltura, caccia, foreste e pesca	Industrie	Altre attività	Agricoltura, caccia, foreste e pesca	Industrie	Altre attività
041	MONTI	9	37	24	37	84	115	111	92	220
042	MORES	25	23	12	33	51	57	114	92	140
043	MUROS	—	6	5	5	21	20	4	54	56
044	NUGHEDU DI SAN NICOLO'	5	12	7	25	45	62	57	53	112
045	NULE	28	15	7	57	95	45	108	73	95
046	NULVI	20	27	24	33	97	112	95	159	218
047	OLBIA	47	444	410	93	985	1.626	332	1.793	3.888
048	OLMEDO	4	13	18	20	106	80	51	172	146
049	OSCHIRI	9	42	24	24	125	142	144	191	359
050	OSILO	22	33	35	65	94	124	212	171	289
051	OSSI	4	51	51	19	208	290	58	353	458
052	OZIERI	25	99	79	70	349	515	190	532	1.376
053	PADRIA	2	7	6	7	27	26	46	44	63
054	PALAU	2	15	24	3	56	130	38	122	320
055	PATTADA	32	46	11	72	172	111	211	212	227
056	PERFUGAS	11	41	29	30	113	145	137	153	240
057	PLOAGHE	19	51	25	40	165	154	143	261	361
058	PORTO TORRES	29	135	173	78	806	891	165	2.103	1.682
059	POZZOMAGGIORE	14	62	10	27	100	97	138	166	265
060	PUTIFIGARI	6	6	2	9	17	23	15	64	36
061	ROMANA	4	6	8	4	28	29	17	56	37
085	SANT'ANTONIO DI GALLURA	1	34	4	4	77	54	43	89	108
063	SANTA TERESA GALLURA	5	28	54	20	90	195	96	170	441
064	SASSARI	71	600	1.073	287	2.573	6.013	795	5.725	17.867
065	SEDINI	1	12	5	6	43	32	74	97	79
066	SEMESTENE	3	1	1	6	3	16	19	5	15
067	SENNORI	22	61	47	79	278	259	168	459	491
068	SILIGO	3	1	1	10	36	40	34	76	103
069	SORSO	41	118	88	108	448	395	402	889	878
080	TELTÌ	2	28	21	10	62	80	73	114	143
070	TEMPIO PAUSANIA	7	148	146	55	376	518	207	654	1.680
086	TERGU	2	8	7	8	16	20	31	39	30
071	THIESI	9	29	11	29	139	136	65	200	309
072	TISSI	—	7	5	1	53	49	19	90	119
073	TORRALBA	2	11	7	11	39	39	34	51	82
074	TRINITÀ D'AGULTU E VIGNOLA	6	21	8	29	76	57	109	105	142
075	TULA	10	23	18	30	57	68	93	83	97
076	URI	14	29	15	22	66	87	126	147	135
077	USINI	12	17	16	26	69	93	95	195	251
079	VALLEDORIA	23	74	52	47	189	185	162	269	316
082	VIDDALBA	9	34	13	19	65	43	89	123	112
078	VILLANOVA MONTELEONE	34	18	37	66	88	143	150	138	149
	<b>TOTALE PROVINCIA</b>	<b>951</b>	<b>3.936</b>	<b>3.582</b>	<b>2.665</b>	<b>12.603</b>	<b>18.788</b>	<b>9.020</b>	<b>23.891</b>	<b>46.658</b>

## per sesso, classe di età e settore di attività economica

## TOTALE

DI ETÀ (anni)												Codice dei Comuni
55 - 59			60 - 64			65 e più			TOTALE			
Agricoltura, caccia, foreste e pesca	Industrie	Altre attività	Agricoltura, caccia, foreste e pesca	Industrie	Altre attività	Agricoltura, caccia, foreste e pesca	Industrie	Altre attività	Agricoltura, caccia, foreste e pesca	Industrie	Altre attività	
25	10	16	10	3	13	11	1	7	203	227	395	041
31	10	19	6	3	9	20	2	5	229	181	242	042
—	5	3	—	—	2	1	—	3	10	86	89	043
17	8	24	6	2	9	9	1	6	119	121	220	044
21	4	10	12	5	1	6	—	2	232	192	160	045
26	15	18	4	3	9	7	2	8	185	303	389	046
68	162	329	29	33	121	27	11	88	596	3.428	6.462	047
12	3	8	2	3	6	3	1	4	92	298	262	048
29	15	36	15	1	16	12	2	10	233	376	587	049
44	16	32	16	2	12	30	2	9	389	318	501	050
12	33	27	5	2	9	4	2	12	102	649	847	051
46	46	127	22	10	60	32	5	40	385	1.041	2.197	052
11	2	14	1	1	8	2	—	3	69	81	120	053
8	7	23	7	2	12	14	2	17	72	204	526	054
44	17	25	27	2	11	27	3	11	413	452	396	055
19	4	26	11	2	7	11	3	10	219	316	457	056
29	20	20	6	2	15	16	1	14	253	500	589	057
39	113	158	14	16	53	10	4	40	335	3.177	2.997	058
22	9	35	10	2	13	17	2	15	228	341	435	059
7	4	2	3	2	—	2	—	4	42	93	67	060
5	5	4	1	1	2	2	—	5	33	96	85	061
6	6	10	—	1	4	—	—	4	54	207	184	085
14	19	44	6	6	24	7	6	24	148	319	782	063
162	366	1.684	67	77	585	70	58	426	1.452	9.399	27.648	064
9	2	8	4	—	5	1	1	2	95	155	131	065
—	—	2	—	—	—	—	—	—	28	9	34	066
31	30	34	6	6	20	12	1	15	318	835	866	067
13	9	10	3	—	3	6	—	5	69	122	162	068
47	50	69	13	5	28	9	2	18	620	1.512	1.476	069
21	12	9	11	1	2	19	—	8	136	217	263	080
44	40	170	21	14	67	28	12	50	362	1.244	2.631	070
8	4	4	1	1	4	4	—	1	54	68	66	086
22	30	34	19	11	10	9	6	11	153	415	511	071
5	7	8	4	—	3	1	1	4	30	158	188	072
9	1	9	4	—	7	2	1	4	62	103	148	073
10	7	10	5	3	3	16	4	8	175	216	228	074
22	8	3	10	—	4	5	1	2	170	172	192	075
14	12	16	9	1	7	6	1	4	191	256	264	076
19	8	17	3	1	9	7	1	1	162	291	387	077
13	12	29	8	3	12	8	2	7	261	549	601	079
16	3	7	5	—	1	4	1	2	142	226	178	082
53	12	27	17	3	9	25	1	7	345	260	372	078
1.882	1.719	4.364	779	378	1.689	855	206	1.315	16.152	42.733	76.396	

## segue TAV. 10 — Popolazione residente attiva in condizione professionale,

Codice dei Comuni	COMUNI	CLASSI								
		14 - 19			20 - 29			30 - 54		
		Agricoltura, caccia, foreste e pesca	Industrie	Altre attività	Agricoltura, caccia, foreste e pesca	Industrie	Altre attività	Agricoltura, caccia, foreste e pesca	Industrie	Altre attività
001	AGGIUS	2	18	6	9	51	31	44	97	97
062	AGLIENTU	4	11	1	7	36	25	47	45	49
002	ALA' DEI SARDI	14	16	10	56	41	27	205	39	64
003	ALGHERO	12	204	154	112	902	841	514	2.008	2.597
004	ANELA	1	3	2	6	13	23	54	41	39
005	ARDARA	7	9	1	16	19	18	40	16	28
006	ARZACHENA	6	127	42	15	225	246	104	529	631
081	BADESI	2	36	5	9	57	51	51	82	64
007	BANARI	6	5	1	8	28	22	24	61	43
008	BENETUTTI	26	32	1	48	87	38	82	81	85
009	BERCHIDDA	9	45	6	40	91	48	167	147	124
010	BESSEDE	1	4	—	5	11	11	15	19	29
011	BONNANARO	3	3	—	10	13	17	68	29	59
012	BONO	16	36	15	49	101	107	102	183	184
013	BONORVA	40	53	8	59	139	81	175	260	225
014	BORTIGIADAS	3	14	6	3	39	21	34	61	34
015	BORUTTA	—	3	—	3	7	6	12	11	20
016	BOTTIDDA	2	5	1	6	19	13	22	52	33
017	BUDDUSO'	23	77	9	105	221	106	302	240	278
018	BULTEI	2	—	3	11	23	22	97	47	59
019	BULZI	4	1	1	7	18	10	19	44	21
020	BURGOS	3	8	2	22	33	18	62	50	33
021	CALANGIANUS	5	86	9	7	189	70	53	354	227
022	CARGEGHE	2	6	1	5	21	13	12	38	28
023	CASTELSARDO	12	75	17	30	202	100	87	381	222
024	CHEREMULE	2	1	—	4	6	7	17	22	31
025	CHIARAMONTI	21	17	6	33	51	27	105	86	81
026	CODRONGIANOS	1	5	—	3	19	21	10	71	73
027	COSSOINE	3	4	3	8	25	30	53	59	40
028	ESPORLATU	2	—	3	2	16	11	20	33	17
029	FLORINAS	4	10	5	9	47	41	29	101	64
030	GIAVE	4	1	1	8	11	15	36	24	42
083	GOLFO ARANCI	15	11	10	14	30	83	37	50	201
031	ILLORAI	1	4	5	11	34	22	42	53	58
032	ITTIREDDU	6	8	3	9	12	9	35	27	14
033	ITTIRI	36	141	20	72	332	139	238	620	362
034	LAERRU	6	20	5	6	20	19	43	61	45
035	LA MADDALENA	6	65	51	11	124	510	38	302	1.317
084	LOIRI PORTO SAN PAOLO	9	41	6	11	89	36	38	113	103
036	LUOGOSANTO	4	33	3	6	63	40	58	105	78
037	LURAS	6	49	7	17	108	36	92	140	81
038	MARA	1	11	2	4	29	19	25	57	35
039	MARTIS	1	9	2	7	11	17	27	44	33
040	MONTELEONE ROCCA DORIA	1	1	—	1	4	4	6	11	6

## per sesso, classe di età e settore di attività economica

## MASCHI

DI ETÀ (anni)												Codice dei Comuni
55 - 59			60 - 64			65 e più			TOTALE			
Agricoltura, caccia, foreste e pesca	Industrie	Altre attività	Agricoltura, caccia, foreste e pesca	Industrie	Altre attività	Agricoltura, caccia, foreste e pesca	Industrie	Altre attività	Agricoltura, caccia, foreste e pesca	Industrie	Altre attività	
18	5	10	13	2	4	13	2	6	99	175	154	001
7	8	7	4	2	2	4	—	2	73	102	86	062
32	1	7	6	1	6	—	—	2	313	98	116	002
129	166	282	56	31	101	62	4	54	885	3.315	4.029	003
21	2	3	13	1	—	7	—	4	102	60	71	004
5	1	6	—	—	2	9	—	—	77	45	55	005
28	34	44	18	10	18	28	5	9	199	930	990	006
8	8	7	4	2	2	3	1	2	77	186	131	081
13	8	3	5	3	2	2	—	1	58	105	72	007
35	6	12	17	2	9	17	2	9	225	210	154	008
46	15	15	25	—	8	28	4	6	315	302	207	009
8	—	1	—	—	—	—	—	1	29	34	42	010
6	4	1	4	—	3	—	—	5	91	49	85	011
29	7	19	13	1	8	4	—	7	213	328	340	012
23	21	27	14	2	15	16	3	9	327	478	365	013
10	2	8	4	—	3	8	—	—	62	116	72	014
4	3	1	1	—	3	3	—	—	23	24	30	015
2	3	2	1	—	2	—	—	2	33	79	53	016
74	19	21	34	5	10	25	5	11	563	567	435	017
29	1	11	12	—	1	4	—	7	155	71	103	018
2	5	2	1	1	1	1	—	—	34	69	35	019
17	6	5	7	1	—	2	1	—	113	99	58	020
8	37	18	2	28	8	9	15	7	84	709	339	021
4	5	2	—	—	1	—	—	3	23	70	48	022
19	23	17	12	3	8	4	—	8	164	684	372	023
6	—	1	1	—	1	7	1	2	37	30	42	024
21	7	5	6	2	1	4	—	—	190	163	120	025
4	10	1	2	—	2	1	—	1	21	105	98	026
8	6	9	4	7	5	9	1	—	85	102	87	027
3	4	1	2	1	1	1	—	1	30	54	34	028
1	4	2	2	1	3	2	1	5	47	164	120	029
12	3	6	2	1	2	4	1	3	66	41	69	030
6	3	19	1	—	5	4	1	—	77	95	318	083
11	6	5	—	3	1	1	1	—	66	101	91	031
5	3	4	1	—	3	3	—	2	59	50	35	032
62	51	48	16	12	19	22	3	9	446	1.159	597	033
6	3	1	2	1	2	—	—	—	63	105	72	034
12	29	117	10	15	51	1	4	42	78	539	2.088	035
16	9	3	8	1	1	11	—	1	93	253	150	084
21	5	8	9	—	10	8	—	2	106	206	141	036
12	2	6	7	2	7	14	4	2	148	305	139	037
5	14	4	3	—	2	1	—	—	39	111	62	038
7	1	4	2	—	3	2	—	3	46	65	62	039
—	2	—	—	1	—	—	—	—	8	19	10	040

## segue TAV. 10 — Popolazione residente attiva in condizione professionale,

B —

Codice dei Comuni	COMUNI	CLASSI								
		14 - 19			20 - 29			30 - 54		
		Agricoltura, caccia, foreste e pesca	Industrie	Altre attività	Agricoltura, caccia, foreste e pesca	Industrie	Altre attività	Agricoltura, caccia, foreste e pesca	Industrie	Altre attività
041	MONTI	9	35	14	35	68	74	103	86	162
042	MORES	25	22	6	32	43	34	106	87	74
043	MUROS	—	6	4	5	19	11	3	53	31
044	NUGHEDU DI SAN NICOLO'	5	10	3	24	38	33	51	44	69
045	NULE	27	11	5	55	61	30	101	53	58
046	NULVI	20	24	8	33	87	65	94	155	130
047	OLBIA	39	399	181	84	795	931	306	1.580	2.754
048	OLMEDO	4	13	6	17	100	49	42	164	96
049	OSCHIRI	9	37	8	24	116	80	142	179	227
050	OSILO	22	30	13	61	85	66	185	154	171
051	OSSI	3	47	30	9	188	152	51	329	302
052	OZIERI	25	98	35	67	336	239	171	502	851
053	PADRIA	2	6	1	7	24	17	45	39	36
054	PALAU	2	14	7	2	50	81	28	116	217
055	PATTADA	32	36	3	69	149	50	202	192	130
056	PERFUGAS	10	39	14	28	104	77	127	148	149
057	PLOAGHÉ	19	50	9	39	160	83	143	248	248
058	PORTO TORRES	28	128	84	76	742	511	151	1.961	1.131
059	POZZOMAGGIORE	14	52	6	27	79	46	133	155	152
060	PUTIFIGARI	6	6	2	9	16	15	13	62	20
061	ROMANA	4	6	4	4	27	17	17	56	20
085	SANT'ANTONIO DI GALLURA	1	29	2	3	68	39	38	84	67
063	SANTA TERESA GALLURA	5	27	16	20	85	100	88	164	277
064	SASSARI	60	556	513	235	2.294	3.086	668	5.275	10.647
065	SEDINI	1	12	2	6	41	17	74	97	44
066	SEMESTENE	3	1	1	6	3	5	19	5	8
067	SENNORI	5	56	24	22	258	135	71	449	343
068	SILIGO	3	1	1	10	33	20	32	65	54
069	SORSO	13	105	45	32	429	244	189	854	600
080	TELTU	2	22	9	10	53	53	70	86	104
070	TEMPIO PAUSANIA	4	129	71	52	324	282	187	610	1.039
086	TERGU	1	8	1	8	16	9	29	38	14
071	THIESI	8	22	5	29	106	62	63	177	180
072	TISSI	—	7	3	—	36	32	18	77	79
073	TORRALBA	2	8	6	10	26	27	34	46	62
074	TRINITÀ D'AGULTU E VIGNOLA	6	20	4	23	72	26	83	102	82
075	TULA	10	23	7	29	56	26	85	78	53
076	URI	7	26	6	12	60	54	90	137	93
077	USINI	12	14	8	24	66	42	92	193	170
079	VALLEDORIA	21	65	20	35	174	85	138	249	199
082	VIDDALBA	5	30	5	10	54	17	74	117	63
078	VILLANOVA MONTELEONE	34	17	7	63	84	64	147	123	88
	<b>TOTALE PROVINCIA</b>	<b>842</b>	<b>3.555</b>	<b>1.632</b>	<b>2.230</b>	<b>11.242</b>	<b>10.137</b>	<b>7.844</b>	<b>22.283</b>	<b>29.248</b>



## per sesso, classe di età e settore di attività economica

## MASCHI

DI ETÀ (anni)												Codice dei Comuni
55 - 59			60 - 64			65 e più			TOTALE			
Agricoltura, caccia, foreste e pesca	Industrie	Altre attività	Agricoltura, caccia, foreste e pesca	Industrie	Altre attività	Agricoltura, caccia, foreste e pesca	Industrie	Altre attività	Agricoltura, caccia, foreste e pesca	Industrie	Altre attività	
23	10	12	9	2	6	10	1	4	189	202	272	041
30	10	8	6	3	4	20	2	3	219	167	129	042
—	5	2	—	—	1	1	—	1	9	83	50	043
17	8	19	5	2	5	9	—	1	111	102	130	044
20	4	2	11	2	1	6	—	2	220	131	98	045
26	12	14	4	2	4	7	2	3	184	282	224	046
64	154	230	27	30	87	24	10	57	544	2.968	4.240	047
11	3	6	2	3	3	3	—	2	79	283	162	048
27	13	25	14	1	8	12	2	7	228	348	355	049
39	16	24	16	2	7	29	1	6	352	288	287	050
12	33	22	5	2	5	4	2	7	84	601	518	051
42	43	88	19	9	43	30	4	24	354	992	1.280	052
10	2	9	1	1	5	2	—	2	67	72	70	053
4	7	13	6	2	8	11	2	12	53	191	338	054
44	15	11	27	2	6	26	3	7	400	397	207	055
19	4	14	11	2	4	11	2	5	206	299	263	056
29	20	14	6	2	10	16	1	10	252	481	374	057
37	109	116	13	14	33	10	3	23	315	2.957	1.898	058
21	7	17	10	2	8	16	2	4	221	297	233	059
7	4	—	3	2	—	2	—	2	40	90	39	060
5	5	1	1	1	2	2	—	3	33	95	47	061
6	6	5	—	1	3	—	—	2	48	188	118	085
11	19	30	5	6	11	7	6	14	136	307	448	063
149	344	1.130	64	76	360	64	50	286	1.240	8.595	16.022	064
9	2	4	4	—	5	1	1	1	95	153	73	065
—	—	1	—	—	—	—	—	—	28	9	15	066
29	28	24	6	6	15	11	1	7	144	798	548	067
13	7	7	3	—	2	6	—	1	67	106	85	068
39	49	49	11	5	22	9	1	15	293	1.443	975	069
21	10	6	11	1	—	18	—	3	132	172	175	080
42	40	122	20	14	46	27	11	36	332	1.128	1.596	070
8	4	3	1	1	3	4	—	1	51	67	31	086
22	29	21	19	9	7	9	6	10	150	349	285	071
5	5	7	4	—	—	1	1	2	28	126	123	072
9	1	5	4	—	3	2	1	2	61	82	105	073
9	7	5	5	3	2	14	4	8	140	208	127	074
22	8	3	10	—	3	5	1	1	161	166	93	075
13	11	10	9	1	4	6	1	3	137	236	170	076
19	8	10	3	1	6	6	—	—	156	282	236	077
11	11	16	8	3	11	8	2	6	221	504	337	079
12	3	2	4	—	1	4	1	2	109	205	90	082
52	11	16	17	3	7	25	—	4	338	238	186	078
1.783	1.639	2.898	748	358	1.097	822	183	817	14.269	39.260	45.829	

## segue TAV. 10 — Popolazione residente attiva in condizione professionale,

Codice dei Comuni	COMUNI	CLASSI								
		14 - 19			20 - 29			30 - 54		
		Agricoltura, caccia, foreste e pesca	Industrie	Altre attività	Agricoltura, caccia, foreste e pesca	Industrie	Altre attività	Agricoltura, caccia, foreste e pesca	Industrie	Altre attività
001	AGGIUS	—	—	1	1	7	30	7	11	83
062	AGLIENTU	—	1	5	2	1	18	10	4	26
002	ALA' DEI SARDI	—	—	12	—	2	44	6	4	59
003	ALGHERO	9	19	160	57	71	797	103	82	1.598
004	ANELA	—	—	1	1	3	16	1	2	34
005	ARDARA	—	—	1	—	1	15	1	1	25
006	ARZACHENA	—	5	80	1	26	223	12	23	318
081	BADESI	1	2	7	3	1	52	14	3	57
007	BANARI	—	—	1	—	—	11	2	4	18
008	BENETUTTI	—	15	5	1	28	34	—	11	61
009	BERCHIDDA	—	18	9	4	22	48	24	15	99
010	BESSEDE	—	—	2	—	4	9	4	—	22
011	BONNANARO	—	—	3	—	1	15	2	1	34
012	BONO	—	10	12	5	8	55	11	9	134
013	BONORVA	—	6	16	2	21	73	2	27	138
014	BORTIGIADAS	—	1	14	—	3	27	5	—	35
015	BORUTTA	—	—	1	—	1	14	2	1	14
016	BOTTIDDA	—	—	—	—	1	14	1	2	26
017	BUDDUSO'	—	1	12	3	14	66	3	16	145
018	BULTEI	—	—	2	3	4	13	2	1	48
019	BULZI	—	—	—	—	1	6	4	3	23
020	BURGOS	—	1	2	1	—	33	2	3	34
021	CALANGIANUS	—	34	7	1	74	58	16	52	174
022	CARGEGHE	—	1	5	—	3	14	3	5	18
023	CASTELSARDO	5	1	41	8	6	98	28	15	142
024	CHEREMULE	—	—	1	—	3	2	1	1	16
025	CHIARAMONTI	4	1	3	5	4	36	14	5	60
026	CODRONGIANOS	—	1	—	—	2	21	1	5	45
027	COSSOINE	—	—	—	—	2	11	—	3	22
028	ESPORLATU	—	—	4	—	1	2	—	—	14
029	FLORINAS	—	2	4	1	9	33	3	5	44
030	GIAVE	—	1	—	—	2	10	1	—	19
083	GOLFO ARANCI	—	1	12	—	1	38	—	4	64
031	ILLORAI	—	—	2	2	3	12	2	1	33
032	ITTIREDDU	—	—	2	—	1	13	5	—	12
033	ITTIRI	4	5	30	35	19	122	49	5	195
034	LAERRU	—	—	5	2	—	13	—	2	33
035	LA MADDALENA	—	5	37	4	17	215	4	16	462
084	LOIRI PORTO SAN PAOLO	—	—	13	1	11	30	4	9	35
036	LUOGOSANTO	—	10	5	3	10	18	20	5	46
037	LURAS	—	14	12	10	9	33	36	4	57
038	MARA	—	—	4	—	2	17	1	1	16
039	MARTIS	—	—	2	—	—	10	3	2	25
040	MONTELEONE ROCCA DORIA	—	—	1	1	—	2	—	—	6

## per sesso, classe di età e settore di attività economica

## FEMMINE

DI ETÀ (anni)												Codice dei Comuni
55 - 59			60 - 64			65 e più			TOTALE			
Agricoltura, caccia, foreste e pesca	Industrie	Altre attività	Agricoltura, caccia, foreste e pesca	Industrie	Altre attività	Agricoltura, caccia, foreste e pesca	Industrie	Altre attività	Agricoltura, caccia, foreste e pesca	Industrie	Altre attività	
—	1	7	—	—	2	1	—	4	9	19	127	001
—	—	5	—	—	—	—	—	—	12	6	54	062
—	—	3	—	1	2	—	—	1	6	7	121	002
7	4	138	4	1	46	1	2	43	181	179	2.782	003
—	—	3	—	—	1	—	—	4	2	5	59	004
—	—	2	—	—	1	—	—	—	1	2	44	005
5	1	11	1	—	5	1	—	2	20	55	639	006
1	—	5	—	—	1	—	—	2	19	6	124	081
—	1	3	—	—	—	1	—	2	3	5	35	007
—	—	8	—	—	1	—	—	1	1	54	110	008
5	2	9	1	1	2	2	—	3	36	58	170	009
—	—	1	—	—	—	—	—	—	4	4	34	010
—	1	5	—	—	2	—	—	1	2	3	60	011
1	2	19	1	—	6	—	—	7	18	29	233	012
1	—	19	—	—	5	—	—	10	5	54	261	013
—	—	1	—	—	1	—	—	3	5	4	81	014
—	—	2	—	—	1	—	—	—	2	2	32	015
—	—	1	—	—	3	—	—	—	1	3	44	016
1	—	22	—	1	7	1	—	2	8	32	254	017
—	—	13	—	—	6	—	—	4	5	5	86	018
—	—	2	—	—	1	—	—	—	4	4	32	019
—	—	4	—	—	2	—	—	—	3	4	75	020
1	5	13	1	—	4	1	1	17	20	166	273	021
—	—	3	—	—	1	—	—	—	3	9	41	022
1	—	6	—	1	5	—	—	10	42	23	302	023
—	1	—	—	—	2	—	—	1	1	5	22	024
1	1	8	—	—	—	1	—	2	25	11	109	025
—	—	6	—	—	1	—	—	3	1	8	76	026
—	—	7	—	—	2	—	—	—	—	5	42	027
—	—	—	—	—	1	—	—	—	—	1	21	028
—	—	3	—	—	1	—	—	2	4	16	87	029
—	—	6	—	—	1	—	—	—	1	3	36	030
—	—	8	—	—	—	—	—	2	—	6	124	083
—	1	5	—	—	1	—	—	2	4	5	55	031
—	—	3	—	—	—	—	1	1	5	2	31	032
—	—	13	—	—	8	—	—	11	88	29	379	033
—	—	—	—	—	—	—	—	—	2	2	51	034
2	—	44	—	1	25	—	—	21	10	39	804	035
—	—	2	—	—	1	—	—	1	5	20	82	084
4	—	5	1	—	6	—	—	2	28	25	82	036
3	1	6	3	—	4	—	—	5	52	28	117	037
1	—	5	—	—	—	—	—	1	2	3	43	038
—	—	3	—	—	—	—	—	1	3	2	41	039
—	—	—	—	—	—	—	—	—	1	—	9	040

## segue TAV. 10 — Popolazione residente attiva in condizione professionale,

C —

Codice dei Comuni	COMUNI	CLASSI								
		14 - 19			20 - 29			30 - 54		
		Agricoltura, caccia, foreste e pesca	Industrie	Altre attività	Agricoltura, caccia, foreste e pesca	Industrie	Altre attività	Agricoltura, caccia, foreste e pesca	Industrie	Altre attività
041	MONTI	—	2	10	2	16	41	8	6	58
042	MORES	—	1	6	1	8	23	8	5	66
043	MUROS	—	—	1	—	2	9	1	1	25
044	NUGHEDU DI SAN NICOLO'	—	2	4	1	7	29	6	9	43
045	NULE	1	4	2	2	34	15	7	20	37
046	NULVI	—	3	16	—	10	47	1	4	88
047	OLBIA	8	45	229	9	190	695	26	213	1.134
048	OLMEDO	—	—	12	3	6	31	9	8	50
049	OSCHIRI	—	5	16	—	9	62	2	12	132
050	OSILO	—	3	22	4	9	58	27	17	118
051	OSSI	1	4	21	10	20	138	7	24	156
052	OZIERI	—	1	44	3	13	276	19	30	525
053	PADRIA	—	1	5	—	3	9	1	5	27
054	PALAU	—	1	17	1	6	49	10	6	103
055	PATTADA	—	10	8	3	23	61	9	20	97
056	PERFUGAS	1	2	15	2	9	68	10	5	91
057	PLOAGHE	—	1	16	1	5	71	—	13	113
058	PORTO TORRES	1	7	89	2	64	380	14	142	551
059	POZZOMAGGIORE	—	10	4	—	21	51	5	11	113
060	PUTIFIGARI	—	—	—	—	1	8	2	2	16
061	ROMANA	—	—	4	—	1	12	—	—	17
085	SANT'ANTONIO DI GALLURA	—	5	2	1	9	15	5	5	41
063	SANTA TERESA GALLURA	—	1	38	—	5	95	8	6	164
064	SASSARI	11	44	560	52	279	2.927	127	450	7.220
065	SEDINI	—	—	3	—	2	15	—	—	35
066	SEMESTENE	—	—	—	—	—	11	—	—	7
067	SENNORI	17	5	23	57	20	124	97	10	148
068	SILIGO	—	—	—	—	3	20	2	11	49
069	SORSO	28	13	43	76	19	151	213	35	278
080	TELTU	—	6	12	—	9	27	3	28	39
070	TEMPIO PAUSANIA	3	19	75	3	52	236	20	44	641
086	TERGU	1	—	6	—	—	11	2	1	16
071	THIESI	1	7	6	—	33	74	2	23	129
072	TISSI	—	—	2	1	17	17	1	13	40
073	TORRALBA	—	3	1	1	13	12	—	5	20
074	TRINITÀ D'AGULTU E VIGNOLA	—	1	4	6	4	31	26	3	60
075	TULA	—	—	11	1	1	42	8	5	44
076	URI	7	3	9	10	6	33	36	10	42
077	USINI	—	3	8	2	3	51	3	2	81
079	VALLEDORIA	2	9	32	12	15	100	24	20	117
082	VIDDALBA	4	4	8	9	11	26	15	6	49
078	VILLANOVA MONTELEONE	—	1	30	3	4	79	3	15	61
	<b>TOTALE PROVINCIA</b>	<b>109</b>	<b>381</b>	<b>1.950</b>	<b>435</b>	<b>1.361</b>	<b>8.651</b>	<b>1.176</b>	<b>1.608</b>	<b>17.410</b>

## per sesso, classe di età e settore di attività economica

## FEMMINE

DI ETÀ (anni)												Codice dei Comuni
55 - 59			60 - 64			65 e più			TOTALE			
Agricoltura, caccia, foreste e pesca	Industrie	Altre attività	Agricoltura, caccia, foreste e pesca	Industrie	Altre attività	Agricoltura, caccia, foreste e pesca	Industrie	Altre attività	Agricoltura, caccia, foreste e pesca	Industrie	Altre attività	
2	—	4	1	1	7	1	—	3	14	25	123	041
1	—	11	—	—	5	—	—	2	10	14	113	042
—	—	1	—	—	1	—	—	2	1	3	39	043
—	—	5	1	—	4	—	1	5	8	19	90	044
1	—	8	1	3	—	—	—	—	12	61	62	045
—	3	4	—	1	5	—	—	5	1	21	165	046
4	8	99	2	3	34	3	1	31	52	460	2.222	047
1	—	2	—	—	3	—	1	2	13	15	100	048
2	2	11	1	—	8	—	—	3	5	28	232	049
5	—	8	—	—	5	1	1	3	37	30	214	050
—	—	5	—	—	4	—	—	5	18	48	329	051
4	3	39	3	1	17	2	1	16	31	49	917	052
1	—	5	—	—	3	—	—	1	2	9	50	053
4	—	10	1	—	4	3	—	5	19	13	188	054
—	2	14	—	—	5	1	—	4	13	55	189	055
—	—	12	—	—	3	—	1	5	13	17	194	056
—	—	6	—	—	5	—	—	4	1	19	215	057
2	4	42	1	2	20	—	1	17	20	220	1.099	058
1	2	18	—	—	5	1	—	11	7	44	202	059
—	—	2	—	—	—	—	—	2	2	3	28	060
—	—	3	—	—	—	—	—	2	—	1	38	061
—	—	5	—	—	1	—	—	2	6	19	66	085
3	—	14	1	—	13	—	—	10	12	12	334	063
13	22	554	3	1	225	6	8	140	212	804	11.626	064
—	—	4	—	—	—	—	—	1	—	2	58	065
—	—	1	—	—	—	—	—	—	—	—	19	066
2	2	10	—	—	5	1	—	8	174	37	318	067
—	2	3	—	—	1	—	—	4	2	16	77	068
8	1	20	2	—	6	—	1	3	327	69	501	069
—	2	3	—	—	2	1	—	5	4	45	88	080
2	—	48	1	—	21	1	1	14	30	116	1.035	070
—	—	1	—	—	1	—	—	—	3	1	35	086
—	1	13	—	2	3	—	—	1	3	66	226	071
—	2	1	—	—	3	—	—	2	2	32	65	072
—	—	4	—	—	4	—	—	2	1	21	43	073
1	—	5	—	—	1	2	—	—	35	8	101	074
—	—	—	—	—	1	—	—	1	9	6	99	075
1	1	6	—	—	3	—	—	1	54	20	94	076
—	—	7	—	—	3	1	1	1	6	9	151	077
2	1	13	—	—	1	—	—	1	40	45	264	079
4	—	5	1	—	—	—	—	—	33	21	88	082
1	1	11	—	—	2	—	1	3	7	22	186	078
99	80	1.466	31	20	592	33	23	498	1.883	3.473	30.567	

## TAV. 11 - Popolazione residente non attiva

Codice dei Comuni	COMUNI	MENO DI 14 ANNI							
		BAMBINI CHE FREQUENTANO LA SCUOLA MATERNA		SCOLARI E STUDENTI		ALTRI		TOTALE	
		MF	M	MF	M	MF	M	MF	M
001	AGGIUS	63	27	220	104	67	36	350	167
062	AGLIENTU	17	11	109	53	50	28	176	92
002	ALA' DEI SARDI	60	27	282	143	109	55	451	225
003	ALGHERO	847	433	5.676	2.904	2.053	1.069	8.576	4.406
004	ANELA	38	15	102	57	41	11	181	83
005	ARDARA	32	15	92	41	32	18	156	74
006	ARZACHENA	277	150	1.223	625	460	232	1.960	1.007
081	BADESI	65	33	226	117	87	39	378	189
007	BANARI	30	16	74	35	34	19	138	70
008	BENETUTTI	79	40	265	152	98	47	442	239
009	BERCHIDDA	115	65	432	236	136	71	683	372
010	BESSUDE	11	7	42	18	18	10	71	35
011	BONNANARO	31	15	144	76	59	28	234	119
012	BONO	160	79	558	284	252	116	970	479
013	BONORVA	136	70	604	303	197	99	937	472
014	BORTIGIADAS	25	13	132	70	38	21	195	104
015	BORUTTA	2	1	40	23	21	6	63	30
016	BOTTIDDA	22	13	100	51	33	20	155	84
017	BUDDUSO'	180	99	847	441	377	185	1.404	725
018	BULTEI	47	31	154	79	53	25	254	135
019	BULZI	2	1	85	49	40	24	127	74
020	BURGOS	39	16	147	86	50	18	236	120
021	CALANGIANUS	147	70	631	309	228	141	1.006	520
022	CARGEGHE	10	6	68	34	31	18	109	58
023	CASTELSARDO	142	68	761	373	369	179	1.272	620
024	CHEREMULE	14	6	58	31	21	12	93	49
025	CHIARAMONTI	72	37	303	147	97	41	472	225
026	CODRONGIANOS	56	25	136	76	61	31	253	132
027	COSSOINE	35	17	126	81	47	25	208	123
028	ESPORLATU	13	5	81	43	17	12	111	60
029	FLORINAS	39	24	169	90	86	43	294	157
030	GIAVE	24	13	70	38	21	9	115	60
083	GOLFO ARANCI	75	44	296	149	122	55	493	248
031	ILLORAI	44	17	181	86	62	30	287	133
032	ITTIREDDU	11	6	66	32	35	22	112	60
033	ITTIRI	304	155	1.301	664	563	329	2.168	1.148
034	LAERRU	51	27	147	68	50	27	248	122
035	LA MADDALENA	412	204	1.560	785	568	287	2.540	1.276
084	LOIRI PORTO SAN PAOLO	32	20	265	137	130	56	427	213
036	LUOGOSANTO	48	21	212	110	96	49	356	180
037	LURAS	82	48	341	171	148	80	571	299
038	MARA	42	27	119	57	46	23	207	107
039	MARTIS	12	5	94	54	22	8	128	67
040	MONTELEONE ROCCA DORIA	3	3	27	12	9	5	39	20

## per sesso, classe di età e condizione non professionale

CASALINGHE	DA 14 ANNI IN POI								TOTALE		Codice dei Comuni
	STUDENTI		RITIRATI DAL LAVORO		ALTRI		TOTALE				
	MF	M	MF	M	MF	M	MF	M	MF	M	
394	142	60	215	150	42	21	793	231	1.143	398	001
160	46	17	319	161	30	19	555	197	731	289	062
511	96	43	356	256	55	44	1.018	343	1.469	568	002
7.364	3.296	1.561	3.481	2.466	739	518	14.880	4.545	23.456	8.951	003
222	110	43	178	101	36	20	546	164	727	247	004
138	30	16	90	59	44	29	302	104	458	178	005
1.636	439	224	747	490	232	153	3.054	867	5.014	1.874	006
270	89	42	147	94	289	147	795	283	1.173	472	081
169	45	27	209	100	31	19	454	146	592	216	007
658	154	61	173	157	115	82	1.100	300	1.542	539	008
893	133	58	347	264	105	69	1.478	391	2.161	763	009
96	31	11	160	84	9	8	296	103	367	138	010
343	86	36	153	130	113	63	695	229	929	348	011
994	205	94	432	351	94	50	1.725	495	2.695	974	012
1.241	303	122	620	521	196	125	2.360	768	3.297	1.240	013
147	68	25	234	108	116	63	565	196	760	300	014
99	36	15	86	63	30	20	251	98	314	128	015
126	36	19	254	119	9	8	425	146	580	230	016
1.669	255	108	643	515	159	112	2.726	735	4.130	1.460	017
279	86	42	411	189	68	37	844	268	1.098	403	018
186	33	17	119	90	28	20	366	127	493	201	019
240	66	37	188	115	35	19	529	171	765	291	020
801	275	118	521	305	181	91	1.778	514	2.784	1.034	021
122	44	28	119	78	12	10	297	116	406	174	022
1.056	236	111	463	329	205	123	1.960	563	3.232	1.183	023
144	36	12	104	69	19	13	303	94	396	143	024
352	130	75	476	242	48	27	1.006	344	1.478	569	025
264	85	36	122	104	59	53	530	193	783	325	026
276	72	28	22	18	226	141	596	187	804	310	027
88	35	10	130	59	15	10	268	79	379	139	028
346	76	33	317	211	51	30	790	274	1.084	431	029
290	33	10	137	124	13	8	473	142	588	202	030
394	93	49	118	83	50	36	655	168	1.148	416	083
204	89	42	322	136	29	22	644	200	931	333	031
93	50	14	150	75	11	6	304	95	416	155	032
2.154	490	241	1.186	797	183	115	4.013	1.153	6.181	2.301	033
325	67	26	169	143	32	27	593	196	841	318	034
2.823	710	352	1.041	846	238	146	4.812	1.344	7.352	2.620	035
438	61	28	206	163	61	37	766	228	1.193	441	084
432	85	39	440	253	29	21	986	313	1.342	493	036
576	110	53	525	312	66	48	1.277	413	1.848	712	037
270	46	24	137	101	20	12	473	137	680	244	038
103	50	30	218	99	11	10	382	139	510	206	039
53	11	5	12	10	29	20	105	35	144	55	040

## segue TAV. 11 — Popolazione residente non attiva

Codice dei Comuni	COMUNI	MENO DI 14 ANNI							
		BAMBINI CHE FREQUENTANO LA SCUOLA MATERNA		SCOLARI E STUDENTI		ALTRI		TOTALE	
		MF	M	MF	M	MF	M	MF	M
041	MONTI	82	38	335	170	142	73	559	281
042	MORES	50	27	270	135	111	64	431	226
043	MUROS	22	12	103	48	44	20	169	80
044	NUGHEDU DI SAN NICOLO'	48	25	151	83	53	21	252	129
045	NULE	63	30	176	80	99	50	338	160
046	NULVI	134	79	414	206	117	59	665	344
047	OLBIA	765	386	5.097	2.600	2.270	1.173	8.132	4.159
048	OLMEDO	86	46	333	180	118	60	537	286
049	OSCHIRI	149	70	535	265	174	82	858	417
050	OSILO	121	59	475	231	118	62	714	352
051	OSSI	223	117	830	420	305	150	1.358	687
052	OZIERI	434	223	1.683	847	622	315	2.739	1.385
053	PADRIA	32	18	107	50	31	13	170	81
054	PALAU	55	29	331	169	145	78	531	276
055	PATTADA	115	49	462	241	117	53	694	343
056	PERFUGAS	110	57	378	175	145	73	633	305
057	PLOAGHE	124	62	612	320	320	166	1.056	548
058	PORTO TORRES	813	424	3.780	1.954	1.498	769	6.091	3.147
059	POZZOMAGGIORE	83	46	379	189	136	76	598	311
060	PUTIFIGARI	28	13	111	63	29	9	168	85
061	ROMANA	24	9	97	46	25	14	146	69
085	SANT'ANTONIO DI GALLURA	53	30	206	101	72	36	331	167
063	SANTA TERESA GALLURA	51	20	431	221	245	119	727	360
064	SASSARI	3.913	2.010	18.750	9.648	5.981	3.118	28.644	14.776
065	SEDINI	42	21	203	105	56	32	301	158
066	SEMESTENE	8	3	27	12	6	3	41	18
067	SENNORI	219	115	1.058	568	513	264	1.790	947
068	SILIGO	45	24	116	60	43	21	204	105
069	SORSO	329	180	2.056	1.070	989	524	3.374	1.774
080	TELTU	50	21	238	127	110	66	398	214
070	TEMPIO PAUSANIA	426	228	1.938	992	647	345	3.011	1.565
086	TERGU	14	5	58	25	27	13	99	43
071	THIESI	117	65	398	226	121	66	636	357
072	TISSI	19	9	192	100	75	39	286	148
073	TORRALBA	31	14	132	68	57	26	220	108
074	TRINITÀ D'AGULTU E VIGNOLA	57	28	195	87	104	54	356	169
075	TULA	61	36	211	100	72	42	344	178
076	URI	97	55	386	203	112	62	595	320
077	USINI	114	69	641	316	218	115	973	500
079	VALLEDORIA	142	84	649	348	277	147	1.068	579
082	VIDDALBA	35	16	239	126	128	72	402	214
078	VILLANOVA MONTELEONE	82	42	312	147	113	62	507	251
	<b>TOTALE PROVINCIA</b>	<b>13.412</b>	<b>6.919</b>	<b>63.661</b>	<b>32.616</b>	<b>23.719</b>	<b>12.265</b>	<b>100.792</b>	<b>51.800</b>



## per sesso, classe di età e condizione non professionale

CASALINGHE	DA 14 ANNI IN POI								TOTALE		Codice dei Comuni
	STUDENTI		RITIRATI DAL LAVORO		ALTRI		TOTALE		MF	M	
	MF	M	MF	M	MF	M	MF	M			
564	106	41	333	230	81	49	1.084	320	1.643	601	041
591	128	53	297	234	62	37	1.078	324	1.509	550	042
125	59	22	91	52	17	10	292	84	461	164	043
326	96	29	191	122	30	21	643	172	895	301	044
425	57	22	249	148	46	33	777	203	1.115	363	045
846	177	85	345	308	87	60	1.455	453	2.120	797	046
6.876	1.748	874	1.766	1.460	798	554	11.188	2.888	19.320	7.047	047
475	114	49	192	139	82	44	863	232	1.400	518	048
862	237	118	502	378	176	73	1.777	569	2.635	986	049
786	212	78	517	306	286	152	1.801	536	2.515	888	050
1.156	280	137	490	367	167	124	2.093	628	3.451	1.315	051
2.150	856	379	899	648	347	172	4.252	1.199	6.991	2.584	052
352	65	27	174	161	49	31	640	219	810	300	053
550	134	69	252	201	48	31	984	301	1.515	577	054
793	255	100	513	322	123	66	1.684	488	2.378	831	055
539	173	70	508	328	152	58	1.372	456	2.005	761	056
1.184	262	129	494	415	126	82	2.066	626	3.122	1.174	057
4.735	1.210	617	950	775	657	504	7.552	1.896	13.643	5.043	058
924	182	80	476	380	193	112	1.775	572	2.373	883	059
104	62	26	109	51	32	15	307	92	475	177	060
210	36	17	83	82	22	10	351	109	497	178	061
392	80	36	244	182	39	27	755	245	1.086	412	085
726	175	91	726	400	60	22	1.687	513	2.414	873	063
<b>21.844</b>	<b>11.009</b>	<b>5.361</b>	<b>9.925</b>	<b>6.678</b>	<b>3.059</b>	<b>2.007</b>	<b>45.837</b>	<b>14.046</b>	<b>74.481</b>	<b>28.822</b>	<b>064</b>
350	100	50	97	78	242	121	789	249	1.090	407	065
39	19	6	161	84	3	2	222	92	263	110	066
1.198	359	178	822	454	312	175	2.691	807	4.481	1.754	067
279	70	38	274	167	69	36	692	241	896	346	068
2.048	619	277	1.714	887	355	232	4.736	1.396	8.110	3.170	069
423	65	27	178	125	87	58	753	210	1.151	424	080
2.997	968	453	1.254	942	481	306	5.700	1.701	8.711	3.266	070
112	16	8	97	52	17	14	242	74	341	117	086
754	228	93	332	266	129	70	1.443	429	2.079	786	071
192	96	40	304	118	21	16	613	174	899	322	072
273	52	32	199	145	18	9	542	186	762	294	073
356	133	54	348	217	51	29	888	300	1.244	469	074
325	97	40	234	144	83	42	739	226	1.083	404	075
569	179	80	363	207	124	90	1.235	377	1.830	697	076
874	172	75	310	264	77	55	1.433	394	2.406	894	077
876	149	55	325	252	392	223	1.742	530	2.810	1.109	079
330	89	35	232	147	39	24	690	206	1.092	420	082
806	155	73	296	251	108	68	1.365	392	1.872	643	078
<b>89.775</b>	<b>29.948</b>	<b>14.166</b>	<b>44.363</b>	<b>30.307</b>	<b>13.510</b>	<b>8.516</b>	<b>177.596</b>	<b>52.989</b>	<b>278.388</b>	<b>104.789</b>	

**TAV. 12 - Popolazione residente che rientra giornalmente nella propria dimora abituale, secondo il luogo di lavoro o di studio**

Codice dei Comuni	COMUNI	OCCUPATI		SCOLARI E STUDENTI		PERSONE CHE FREQUENTANO UN CORSO DI FORMAZIONE PROFESSIONALE		TOTALE	
		Nello stesso Comune	Fuori del Comune	Nello stesso Comune	Fuori del Comune	Nello stesso Comune	Fuori del Comune	Nello stesso Comune	Fuori del Comune
001	AGGIUS	310	173	291	69	1	—	602	242
062	AGLIENTU	259	25	127	25	1	—	387	50
002	ALA' DEI SARDI	210	40	352	39	—	—	562	79
003	ALGHERO	6.976	1.598	8.863	590	44	1	15.883	2.189
004	ANELA	157	55	147	40	1	—	305	95
005	ARDARA	142	51	136	21	—	—	278	72
006	ARZACHENA	2.033	172	1.687	133	7	—	3.727	305
081	BADESI	282	113	290	61	—	—	572	174
007	BANARI	110	58	97	28	1	—	208	86
008	BENETUTTI	466	89	369	48	3	—	838	137
009	BERCHIDDA	661	100	591	52	2	—	1.254	152
010	BESSEDE	31	47	32	44	2	2	65	93
011	BONNANARO	61	56	187	52	—	1	248	109
012	BONO	654	148	821	30	5	—	1.480	178
013	BONORVA	789	202	872	91	6	—	1.667	293
014	BORTIGIADAS	151	122	159	41	2	—	312	163
015	BORUTTA	26	29	19	50	—	1	45	80
016	BOTTIDDA	76	85	124	27	1	—	201	112
017	BUDDUSO'	1.082	308	1.116	85	7	1	2.205	394
018	BULTEI	253	72	211	42	7	—	471	114
019	BULZI	61	60	94	15	—	—	155	75
020	BURGOS	152	71	203	27	2	—	357	98
021	CALANGIANUS	1.074	204	820	144	1	—	1.895	348
022	CARGEGHE	67	89	80	38	—	—	147	127
023	CASTELSARDO	779	303	1.021	79	5	—	1.805	382
024	CHEREMULE	49	31	54	48	3	—	106	79
025	CHIARAMONTI	345	98	395	97	—	—	740	195
026	CODRONGIANOS	92	125	205	57	2	—	299	182
027	COSSOINE	151	66	168	44	2	—	321	110
028	ESPORLATU	38	49	71	37	—	—	109	86
029	FLORINAS	142	167	215	51	1	2	358	220
030	GIAVE	131	38	98	21	9	—	238	59
083	GOLFO ARANCI	420	89	385	46	1	1	806	136
031	ILLORAI	101	79	227	44	1	1	329	124
032	ITTIREDDU	100	40	83	30	1	—	184	70
033	ITTIRI	1.213	835	1.704	302	4	3	2.921	1.140
034	LAERRU	186	47	214	41	—	—	400	88
035	LA MADDALENA	2.711	115	2.436	98	22	1	5.169	214
084	LOIRI PORTO SAN PAOLO	238	251	236	108	2	—	476	359
036	LUOGOSANTO	317	106	261	46	1	—	579	152
037	LURAS	337	227	426	71	—	—	763	298
038	MARA	94	60	158	21	1	—	253	81
039	MARTIS	108	43	119	24	—	—	227	67
040	MONTELEONE ROCCA DORIA	25	5	16	4	—	—	41	9

*segue TAV. 12* — **Popolazione residente che rientra giornalmente nella propria dimora abituale, secondo il luogo di lavoro o di studio**

Codice dei Comuni	COMUNI	OCCUPATI		SCOLARI E STUDENTI		PERSONE CHE FREQUENTANO UN CORSO DI FORMAZIONE PROFESSIONALE		TOTALE	
		Nello stesso Comune	Fuori del Comune	Nello stesso Comune	Fuori del Comune	Nello stesso Comune	Fuori del Comune	Nello stesso Comune	Fuori del Comune
041	MONTI	399	224	432	67	1	1	832	292
042	MORES	409	68	360	56	2	—	771	124
043	MUROS	91	77	91	87	—	2	182	166
044	NUGHEDU DI SAN NICOLO'	231	76	205	37	—	—	436	113
045	NULE	222	53	237	26	1	—	460	79
046	NULVI	459	183	583	120	5	—	1.047	303
047	OLBIA	8.590	377	7.084	114	24	—	15.698	491
048	OLMEDO	134	287	435	81	3	—	572	368
049	OSCHIRI	744	248	777	86	4	1	1.525	335
050	OSILO	572	355	633	147	6	—	1.211	502
051	OSSI	269	786	1.086	205	5	8	1.360	999
052	OZIERI	2.578	330	2.704	88	13	—	5.295	418
053	PADRIA	146	44	151	25	—	—	297	69
054	PALAU	451	137	435	48	1	—	887	185
055	PATTADA	764	161	617	118	—	—	1.381	279
056	PERFUGAS	607	133	528	84	1	—	1.136	217
057	PLOAGHE	514	378	757	205	—	1	1.271	584
058	PORTO TORRES	4.670	578	5.099	544	18	1	9.787	1.123
059	POZZOMAGGIORE	483	98	535	45	1	—	1.019	143
060	PUTIFIGARI	67	67	136	42	2	—	205	109
061	ROMANA	67	57	121	23	—	—	188	80
085	SANT'ANTONIO DI GALLURA	161	163	263	57	—	—	424	220
063	SANTA TERESA GALLURA	948	66	485	115	—	—	1.433	181
<b>064</b>	<b>SASSARI</b>	<b>29.188</b>	<b>3.516</b>	<b>33.359</b>	<b>169</b>	<b>234</b>	<b>1</b>	<b>62.781</b>	<b>3.686</b>
065	SEDINI	158	83	267	51	1	—	426	134
066	SEMESTENE	37	10	23	20	1	—	61	30
067	SENNORI	439	734	1.345	261	5	2	1.789	997
068	SILIGO	180	104	168	51	2	—	350	155
069	SORSO	968	1.318	2.495	442	15	10	3.478	1.770
080	TELTÌ	232	225	292	40	—	—	524	265
070	TEMPIO PAUSANIA	3.171	411	2.939	97	11	—	6.121	508
086	TERGU	94	38	73	12	1	—	168	50
071	THIESI	628	139	649	55	5	—	1.282	194
072	TISSI	116	145	219	76	1	1	336	222
073	TORRALBA	158	66	170	31	1	—	329	97
074	TRINITÀ D'AGULTU E VIGNOLA	453	62	263	66	2	—	718	128
075	TULA	243	84	277	50	5	—	525	134
076	URI	233	158	524	92	6	—	763	250
077	USINI	218	371	781	129	11	2	1.010	502
079	VALLEDORIA	870	204	832	56	2	—	1.704	260
082	VIDDALBA	222	200	284	55	4	—	510	255
078	VILLANOVA MONTELEONE	504	202	403	79	16	—	923	281
	<b>TOTALE PROVINCIA</b>	<b>85.348</b>	<b>19.757</b>	<b>95.297</b>	<b>7.313</b>	<b>558</b>	<b>44</b>	<b>181.203</b>	<b>27.114</b>

TAV. 13 - Famiglie residenti per ampiezza della famiglia

Codice dei Comuni	COMUNI	FAMIGLIE CON COMPONENTI									
		1		2	3	4	5	6	7	8 e più	
		TOTALE	di cui non in coabitazione							Famiglie	Componenti
001	AGGIUS	119	95	117	114	120	68	20	8	9	87
062	AGLIENTU	90	79	86	86	65	33	17	2	3	25
002	ALA' DEI SARDI	115	105	168	100	101	78	39	23	32	273
003	ALGHERO	1.592	1.136	2.100	2.010	2.477	1.472	628	257	170	1.491
004	ANELA	108	56	76	70	67	29	20	3	5	41
005	ARDARA	54	42	44	30	34	23	17	9	8	67
006	ARZACHENA	375	295	517	558	537	259	117	54	42	380
081	BADESI	61	59	125	102	118	51	30	10	18	162
007	BANARI	90	60	72	71	46	27	8	8	7	61
008	BENETUTTI	95	84	126	110	106	81	53	24	39	372
009	BERCHIDDA	176	159	231	233	221	113	52	17	18	157
010	BESSEDE	69	60	42	35	29	18	6	2	4	33
011	BONNANARO	96	79	121	92	81	39	17	4	4	33
012	BONO	262	205	254	198	204	140	80	38	45	397
013	BONORVA	356	291	395	251	243	165	87	61	38	339
014	BORTIGIADAS	62	55	90	69	63	32	21	6	11	97
015	BORUTTA	42	41	25	23	29	12	6	1	5	46
016	BOTTIDDA	76	55	75	58	47	25	9	6	3	25
017	BUDDUSO'	319	224	327	336	345	241	119	48	60	567
018	BULTEI	130	124	131	87	94	53	28	11	8	78
019	BULZI	57	35	43	49	37	24	15	9	4	35
020	BURGOS	94	82	61	69	46	53	31	8	11	100
021	CALANGIANUS	201	159	270	241	284	187	77	33	26	235
022	CARGEGHE	31	27	47	32	46	24	11	3	1	9
023	CASTELSARDO	180	152	244	261	310	179	102	52	54	468
024	CHEREMULE	50	38	47	36	30	17	9	4	5	41
025	CHIARAMONTI	177	118	150	117	136	69	40	19	12	105
026	CODRONGIANOS	83	53	84	58	80	48	12	3	3	24
027	COSSOINE	113	107	94	76	58	32	15	10	11	94
028	ESPORLATU	50	42	38	21	33	22	13	5	2	17
029	FLORINAS	119	92	132	108	90	56	19	9	7	57
030	GIAVE	100	100	82	44	60	18	10	7	1	9
083	GOLFO ARANCI	44	34	67	106	142	68	29	10	16	145
031	ILLORAI	100	95	80	78	72	48	24	11	12	114
032	ITTIREDDU	65	36	40	29	37	17	15	6	4	34
033	ITTIRI	434	307	553	478	608	361	166	75	62	557
034	LAERRU	64	49	76	74	69	39	18	7	11	100
035	LA MADDALENA	704	584	831	820	857	354	120	38	22	189
084	LOIRI PORTO SAN PAOLO	78	59	107	128	114	52	36	20	11	101
036	LUOGOSANTO	164	136	169	157	112	52	28	10	5	49
037	LURAS	167	156	179	173	175	90	47	16	13	112
038	MARA	61	51	78	57	58	26	23	6	6	50
039	MARTIS	57	49	64	42	40	19	12	9	5	47
040	MONTELEONE ROCCA DORIA	10	10	18	12	9	10	—	1	3	27

## segue TAV. 13 — Famiglie residenti per ampiezza della famiglia

Codice dei Comuni	COMUNI	FAMIGLIE CON COMPONENTI									
		1		2	3	4	5	6	7	8 e più	
		TOTALE	di cui non in coabitazione							Famiglie	Componenti
041	MONTI	149	126	175	171	148	78	36	27	14	120
042	MORES	174	130	147	134	142	73	38	10	17	147
043	MUROS	19	17	37	34	39	19	19	10	6	51
044	NUGHEDU DI SAN NICOLO'	128	100	106	63	72	47	23	12	15	132
045	NULE	73	67	85	62	84	60	44	23	31	290
046	NULVI	222	148	194	165	163	125	60	32	21	191
047	OLBIA	1.020	816	1.534	1.851	2.208	1.157	566	194	188	1.669
048	OLMEDO	81	64	110	128	136	101	31	17	15	133
049	OSCHIRI	189	167	262	253	221	136	81	34	25	222
050	OSILO	350	185	303	230	232	123	67	28	22	184
051	OSSI	206	151	269	271	293	201	108	47	75	673
052	OZIERI	608	380	600	576	694	429	179	97	81	728
053	PADRIA	104	95	124	66	53	40	8	7	7	59
054	PALAU	154	134	177	193	163	74	26	7	6	53
055	PATTADA	238	159	232	174	199	144	71	45	30	267
056	PERFUGAS	143	135	175	199	197	109	49	20	30	257
057	PLOAGHE	310	201	325	257	252	162	90	45	28	257
058	PORTO TORRES	504	376	901	1.173	1.583	827	335	161	139	1.244
059	POZZOMAGGIORE	266	243	272	192	191	114	61	31	21	186
060	PUTIFIGARI	37	32	39	31	48	20	16	12	5	45
061	ROMANA	52	45	51	52	35	26	11	6	5	41
085	SANT'ANTONIO DI GALLURA	80	67	104	103	96	43	27	13	14	121
063	SANTA TERESA GALLURA	355	279	334	275	262	99	31	10	3	28
<b>064</b>	<b>SASSARI</b>	<b>4.684</b>	<b>3.753</b>	<b>6.286</b>	<b>6.525</b>	<b>8.037</b>	<b>4.691</b>	<b>2.086</b>	<b>909</b>	<b>763</b>	<b>6.795</b>
065	SEDINI	112	92	137	79	100	57	21	7	7	59
066	SEMESTENE	48	47	33	13	23	9	6	2	1	8
067	SENNORI	215	169	373	407	395	270	155	65	44	387
068	SILIGO	81	70	113	102	79	39	15	2	5	46
069	SORSO	546	408	666	649	776	528	242	101	93	830
080	TELTU	97	95	138	118	111	68	18	12	12	106
070	TEMPIO PAUSANIA	871	627	828	829	904	478	200	68	63	561
086	TERGU	28	24	35	32	35	18	9	2	6	54
071	THIESI	278	178	204	164	197	122	60	25	19	158
072	TISSI	78	62	87	71	78	51	27	9	12	101
073	TORRALBA	95	63	85	65	65	38	23	7	6	49
074	TRINITÀ D'AGULTU E VIGNOLA	124	94	120	138	113	73	31	11	7	64
075	TULA	103	71	117	85	82	58	38	17	16	146
076	URI	162	116	161	116	143	131	51	23	23	195
077	USINI	132	126	154	148	201	142	89	38	36	322
079	VALLEDORIA	129	111	256	281	281	156	70	40	45	410
082	VIDDALBA	48	39	101	114	102	51	31	19	15	136
078	VILLANOVA MONTELEONE	210	144	206	156	147	107	47	37	28	247
	<b>TOTALE PROVINCIA</b>	<b>20.993</b>	<b>16.281</b>	<b>25.332</b>	<b>24.644</b>	<b>27.910</b>	<b>16.118</b>	<b>7.442</b>	<b>3.245</b>	<b>2.835</b>	<b>25.222</b>

TAV. 14 - Famiglie residenti secondo

Codice dei Comuni	COMUNI	FAMIGLIE					
		CONIUGI				CONIUGI	
		TOTALE		di cui con altre persone		TOTALE	
		Famiglie	Componenti	Famiglie	Componenti	Famiglie	Componenti
001	AGGIUS	67	138	4	12	281	1.207
062	AGLIENTU	50	102	2	6	167	684
002	ALA' DEI SARDI	90	183	3	9	305	1.482
003	ALGHERO	1.475	3.020	62	194	6.271	27.498
004	ANELA	55	119	8	25	161	692
005	ARDARA	28	57	1	3	105	506
006	ARZACHENA	364	748	16	52	1.400	5.975
081	BADESI	79	160	2	6	288	1.281
007	BANARI	29	59	1	3	139	595
008	BENETUTTI	71	153	10	31	323	1.664
009	BERCHIDDA	147	301	6	19	559	2.366
010	BESSUDE	21	44	2	6	73	320
011	BONNANARO	79	162	4	12	210	867
012	BONO	137	285	8	27	582	2.766
013	BONORVA	246	503	10	31	711	3.321
014	BORTIGIADAS	44	90	2	6	153	704
015	BORUTTA	13	26	—	—	62	283
016	BOTTIDDA	58	121	3	11	125	520
017	BUDDUSO'	193	400	10	34	983	4.562
018	BULTEI	66	136	4	12	212	975
019	BULZI	29	59	1	3	111	488
020	BURGOS	36	74	1	4	189	889
021	CALANGIANUS	161	329	4	15	724	3.228
022	CARGEGHE	36	76	3	10	101	437
023	CASTELSARDO	186	389	17	51	838	3.893
024	CHEREMULE	22	44	—	—	69	320
025	CHIARAMONTI	106	218	6	18	336	1.496
026	CODRONGIANOS	62	124	—	—	188	786
027	COSSOINE	56	115	3	9	157	704
028	ESPORLATU	29	58	—	—	80	368
029	FLORINAS	96	196	4	12	263	1.110
030	GIAVE	49	99	1	3	109	468
083	GOLFO ARANCI	53	113	3	13	339	1.476
031	ILLORAI	41	83	1	3	184	849
032	ITTIREDDU	31	67	3	11	88	407
033	ITTIRI	402	825	20	61	1.557	7.013
034	LAERRU	57	121	5	17	174	787
035	LA MADDALENA	627	1.300	40	126	1.944	7.870
084	LOIRI PORTO SAN PAOLO	74	152	3	10	321	1.402
036	LUOGOSANTO	110	229	9	27	307	1.268
037	LURAS	116	240	6	20	439	1.888
038	MARA	56	115	3	9	150	662
039	MARTIS	42	86	2	6	101	462
040	MONTELEONE ROCCA DORIA	11	22	—	—	33	148

## la tipologia della famiglia

COMPOSTE DA		UN GENITORE E FIGLI				ALTRO TIPO DI FAMIGLIA		TOTALE		Codice dei Comuni
E FIGLI		TOTALE		di cui con altre persone		Famiglie	Componenti	Famiglie	Componenti	
di cui con altre persone		Famiglie	Componenti	Famiglie	Componenti					
Famiglie	Componenti	Famiglie	Componenti	Famiglie	Componenti	Famiglie	Componenti	Famiglie	Componenti	
21	116	73	234	21	92	154	199	575	1.778	001
10	50	36	106	9	34	129	194	382	1.086	062
21	126	90	302	14	79	171	246	656	2.213	002
304	1.731	1.033	3.271	185	791	1.927	2.359	10.706	36.148	003
11	62	30	89	8	32	132	165	378	1.065	004
11	59	18	62	4	18	68	90	219	715	005
79	436	191	577	44	172	504	686	2.459	7.986	006
15	85	47	147	7	27	101	168	515	1.756	081
7	46	45	122	6	25	116	155	329	931	007
43	302	89	309	22	110	151	238	634	2.364	008
39	205	99	333	31	135	256	374	1.061	3.374	009
8	38	16	45	2	8	95	138	205	547	010
15	75	40	106	4	18	125	161	454	1.296	011
34	207	163	524	22	96	339	448	1.221	4.023	012
40	248	156	486	20	91	483	674	1.596	4.984	013
5	31	66	196	7	28	91	136	354	1.126	014
5	30	17	51	3	15	51	66	143	426	015
4	23	20	68	7	27	96	125	299	834	016
44	269	186	611	36	146	433	610	1.795	6.183	017
11	66	73	228	13	51	191	278	542	1.617	018
4	23	20	77	7	37	78	122	238	746	019
11	68	35	110	8	36	113	141	373	1.214	020
46	257	149	497	26	110	285	409	1.319	4.463	021
8	41	16	52	4	16	42	56	195	621	022
46	268	125	424	32	134	233	324	1.382	5.030	023
7	44	24	84	6	24	83	132	198	580	024
15	79	63	207	15	59	215	274	720	2.195	025
4	19	35	103	1	6	86	89	371	1.102	026
6	31	40	131	4	20	156	225	409	1.175	027
4	23	14	48	—	—	61	87	184	561	028
12	64	36	97	5	16	145	178	540	1.581	029
6	28	31	95	6	27	133	182	322	844	030
21	125	30	117	12	47	60	87	482	1.793	083
11	62	64	234	12	71	136	191	425	1.357	031
5	34	13	47	5	19	81	110	213	631	032
110	671	232	751	35	138	546	700	2.737	9.289	033
9	55	34	115	7	29	93	143	358	1.166	034
94	467	308	929	81	309	867	1.100	3.746	11.199	035
15	87	48	152	20	79	103	143	546	1.849	084
17	95	57	165	9	43	223	306	697	1.968	036
26	140	86	270	18	81	219	302	860	2.700	037
15	90	35	110	4	22	74	93	315	980	038
8	44	27	88	8	39	78	112	248	748	039
1	5	6	15	1	5	13	17	63	202	040

## segue TAV. 14 — Famiglie residenti secondo

Codice dei Comuni	COMUNI	FAMIGLIE					
		CONIUGI				CONIUGI	
		TOTALE		di cui con altre persone		TOTALE	
		Famiglie	Componenti	Famiglie	Componenti	Famiglie	Componenti
041	MONTI	131	270	8	24	413	1.803
042	MORES	85	174	4	12	347	1.531
043	MUROS	28	59	2	7	111	519
044	NUGHEDU DI SAN NICOLO'	59	124	6	18	181	866
045	NULE	45	96	5	16	233	1.220
046	NULVI	126	262	8	26	491	2.264
047	OLBIA	1.102	2.293	76	241	5.427	23.681
048	OLMEDO	82	169	5	15	377	1.668
049	OSCHIRI	164	343	12	39	633	2.834
050	OSILO	207	419	5	15	605	2.650
051	OSSI	188	400	13	50	869	4.130
052	OZIERI	367	754	17	54	1.787	8.128
053	PADRIA	76	155	3	9	155	661
054	PALAU	129	269	11	33	410	1.664
055	PATTADA	134	282	11	36	527	2.498
056	PERFUGAS	139	294	15	46	499	2.206
057	PLOAGHE	184	375	6	19	727	3.294
058	PORTO TORRES	682	1.403	34	107	3.819	16.798
059	POZZOMAGGIORE	192	397	11	35	502	2.284
060	PUTIFIGARI	24	50	2	6	119	563
061	ROMANA	36	74	2	6	116	507
085	SANT'ANTONIO DI GALLURA	75	153	3	9	248	1.089
063	SANTA TERESA GALLURA	249	507	8	25	599	2.364
064	SASSARI	4.152	8.588	243	770	20.009	89.073
065	SEDINI	96	198	5	16	239	1.039
066	SEMESTENE	23	46	—	—	47	203
067	SENNORI	278	568	12	36	1.212	5.461
068	SILIGO	79	165	7	21	192	790
069	SORSO	515	1.069	30	99	2.126	9.633
080	TELTU	90	184	3	10	282	1.217
070	TEMPIO PAUSANIA	558	1.146	26	82	2.256	9.657
086	TERGU	23	47	1	3	88	393
071	THIESI	108	222	6	18	477	2.177
072	TISSI	62	131	6	19	213	972
073	TORRALBA	54	112	3	10	169	750
074	TRINITÀ D'AGULTU E VIGNOLA	78	160	4	12	329	1.398
075	TULA	79	162	3	10	259	1.215
076	URI	105	214	4	12	413	1.936
077	USINI	102	209	5	15	567	2.716
079	VALLEDORIA	189	395	16	49	742	3.363
082	VIDDALBA	67	136	2	6	288	1.289
078	VILLANOVA MONTELEONE	124	252	4	12	452	2.132
	<b>TOTALE PROVINCIA</b>	<b>17.086</b>	<b>35.267</b>	<b>940</b>	<b>2.975</b>	<b>71.467</b>	<b>317.323</b>



## la tipologia della famiglia

COMPOSTE DA						ALTRO TIPO DI FAMIGLIA		TOTALE		Codice dei Comuni
E FIGLI		UN GENITORE E FIGLI								
di cui con altre persone		TOTALE		di cui con altre persone						
Famiglie	Componenti	Famiglie	Componenti	Famiglie	Componenti	Famiglie	Componenti	Famiglie	Componenti	
20	128	70	212	14	55	184	234	798	2.519	041
21	133	73	231	17	75	230	312	735	2.248	042
6	32	19	70	3	16	25	33	183	681	043
14	75	43	135	8	43	183	281	466	1.406	044
31	201	60	252	18	97	124	212	462	1.780	045
18	106	94	286	15	68	271	345	982	3.157	046
387	2.213	814	2.830	270	1.212	1.375	1.877	8.718	30.681	047
19	105	56	194	11	45	104	141	619	2.172	048
46	262	133	413	18	75	271	392	1.201	3.982	049
19	103	114	365	16	64	429	537	1.355	3.971	050
62	381	142	480	26	118	271	374	1.470	5.384	051
91	534	331	1.036	53	216	779	1.020	3.264	10.938	052
9	51	43	130	5	25	135	172	409	1.118	053
22	111	68	192	17	64	193	242	800	2.367	054
53	315	120	417	24	114	352	551	1.133	3.748	055
30	174	88	312	23	113	196	302	922	3.114	056
34	189	171	495	23	108	387	497	1.469	4.661	057
161	917	494	1.676	150	680	628	796	5.623	20.673	058
48	264	105	324	16	69	349	484	1.148	3.489	059
3	18	19	53	3	12	46	59	208	725	060
9	51	11	30	1	3	75	118	238	729	061
14	76	59	206	15	73	98	122	480	1.570	085
27	130	95	283	17	62	426	521	1.369	3.675	063
<b>1.144</b>	<b>6.534</b>	<b>3.737</b>	<b>12.452</b>	<b>948</b>	<b>4.175</b>	<b>6.083</b>	<b>7.995</b>	<b>33.981</b>	<b>118.108</b>	<b>064</b>
14	78	36	106	2	9	149	199	520	1.542	065
4	18	10	29	—	—	55	70	135	348	066
64	366	147	462	30	118	287	393	1.924	6.884	067
10	56	51	154	18	72	114	165	436	1.274	068
119	683	329	1.124	81	371	631	732	3.601	12.558	069
24	133	63	201	16	70	139	207	574	1.809	080
107	588	390	1.190	93	378	1.037	1.264	4.241	13.257	070
13	65	19	56	5	20	35	50	165	546	086
27	151	124	385	24	104	360	485	1.069	3.269	071
6	34	39	130	9	44	99	125	413	1.358	072
10	60	36	106	4	16	125	178	384	1.146	073
17	88	37	113	6	28	173	251	617	1.922	074
21	135	52	162	4	19	126	164	516	1.703	075
30	167	94	326	19	88	198	245	810	2.721	076
45	255	100	370	31	144	171	225	940	3.520	077
55	327	116	388	32	136	211	352	1.258	4.498	079
12	84	48	164	19	81	78	121	481	1.710	082
15	89	116	325	6	23	246	292	938	3.001	078
<b>4.109</b>	<b>23.505</b>	<b>12.782</b>	<b>41.650</b>	<b>2.901</b>	<b>12.665</b>	<b>27.184</b>	<b>36.168</b>	<b>128.519</b>	<b>430.408</b>	

TAV. 15 - Abitazioni in complesso (occupate)

Codice dei Comuni	COMUNI	ABITAZIONI OCCUPATE								
		NUMERO	Superficie m <sup>2</sup>	STANZE				Numero medio di stanze per abitazione	OCCU	
				Adibite esclusivamente o promiscuamente ad abitazione	Cucine	Adibite esclusivamente ad altro uso	TOTALE		Famiglie	Componenti
001	AGGIUS	546	50.100	2.151	436	46	2.633	4,8	575	1.778
062	AGLIENTU	368	27.871	1.219	266	—	1.485	4,0	381	1.085
002	ALA' DEI SARDI	640	49.311	1.778	624	15	2.417	3,8	656	2.213
003	ALGHERO	10.028	898.985	33.224	8.350	186	41.760	4,2	10.705	36.142
004	ANELA	322	30.320	1.256	317	23	1.596	5,0	378	1.065
005	ARDARA	201	19.416	714	198	47	959	4,8	217	712
006	ARZACHENA	2.349	218.364	8.292	1.797	93	10.182	4,3	2.459	7.986
081	BADESI	510	47.617	2.043	425	18	2.486	4,9	514	1.746
007	BANARI	286	23.821	928	258	12	1.198	4,2	329	931
008	BENETUTTI	595	61.556	2.415	564	41	3.020	5,1	628	2.356
009	BERCHIDDA	1.027	95.878	3.820	820	50	4.690	4,6	1.061	3.374
010	BESSUDE	191	15.924	599	182	2	783	4,1	205	547
011	BONNANARO	440	36.925	1.499	391	20	1.910	4,3	454	1.296
012	BONO	1.137	101.180	4.252	1.106	61	5.419	4,8	1.220	4.019
013	BONORVA	1.521	121.512	5.557	1.366	71	6.994	4,6	1.595	4.978
014	BORTIGIADAS	339	30.641	1.231	293	5	1.529	4,5	354	1.126
015	BORUTTA	141	11.504	468	141	6	615	4,4	143	426
016	BOTTIDDA	267	22.936	923	233	15	1.171	4,4	299	834
017	BUDDUSO'	1.649	148.041	6.267	1.481	65	7.813	4,7	1.795	6.183
018	BULTEI	528	43.932	1.893	480	15	2.388	4,5	542	1.617
019	BULZI	212	18.817	813	198	10	1.021	4,8	238	746
020	BURGOS	358	30.510	1.284	324	12	1.620	4,5	373	1.214
021	CALANGIANUS	1.264	120.118	4.878	864	57	5.799	4,6	1.319	4.463
022	CARGEGHE	184	14.609	609	161	5	775	4,2	192	618
023	CASTELSARDO	1.335	128.679	4.988	1.121	67	6.176	4,6	1.381	5.028
024	CHEREMULE	181	12.597	535	150	5	690	3,8	198	580
025	CHIARAMONTI	656	52.544	2.224	560	22	2.806	4,3	720	2.195
026	CODRONGIANUS	336	32.172	1.120	323	16	1.459	4,3	371	1.102
027	COSSOINE	404	32.957	1.457	268	14	1.739	4,3	409	1.175
028	ESPORLATU	174	12.959	583	165	5	753	4,3	184	561
029	FLORINAS	502	46.863	1.711	388	18	2.117	4,2	540	1.581
030	GIAVE	321	30.313	1.128	246	4	1.378	4,3	322	844
083	GOLFO ARANCI	460	39.060	1.498	421	13	1.932	4,2	482	1.793
031	ILLORAI	414	32.053	1.459	320	9	1.788	4,3	425	1.357
032	ITTIREDDU	187	17.328	733	173	8	914	4,9	213	631
033	ITTIRI	2.539	259.059	9.756	1.912	79	11.747	4,6	2.737	9.289
034	LAERRU	335	25.875	1.139	321	20	1.480	4,4	357	1.163
035	LA MADDALENA	3.565	281.360	11.134	3.290	87	14.511	4,1	3.745	11.194
084	LOIRI PORTO SAN PAOLO	507	44.198	1.631	418	11	2.060	4,1	546	1.849
036	LUOGOSANTO	665	54.624	2.104	615	8	2.727	4,1	697	1.968
037	LURAS	843	74.823	3.160	651	56	3.867	4,6	860	2.700
038	MARA	293	29.728	1.245	288	24	1.557	5,3	315	980
039	MARTIS	233	19.675	799	189	4	992	4,3	247	747
040	MONTELEONE ROCCA DORIA	63	4.471	216	62	1	279	4,4	63	202

## e non occupate); altri tipi di alloggio

PANTI		ABITAZIONI NON OCCUPATE				TOTALE			ALTRI TIPI DI ALLOGGIO			Codice dei Comuni
Numero medio occupanti per abitazione	Numero medio occupanti per stanza	NUMERO	di cui con persone temporaneamente presenti	STANZE	Numero medio stanze per abitazione	NUMERO	STANZE	Numero medio stanze per abitazione	NUMERO	OCCUPANTI		
										Famiglie	Componenti	
3,3	0,7	129	3	494	3,8	675	3.127	4,6	—	—	—	001
2,9	0,7	1.175	3	3.850	3,3	1.543	5.335	3,5	1	1	1	062
3,5	0,9	169	2	552	3,3	809	2.969	3,7	—	—	—	002
3,6	0,9	4.058	50	12.916	3,2	14.086	54.676	3,9	1	1	6	003
3,3	0,7	40	—	163	4,1	362	1.759	4,9	—	—	—	004
3,5	0,8	101	8	296	2,9	302	1.255	4,2	1	1	1	005
3,4	0,8	4.690	112	15.767	3,4	7.039	25.949	3,7	—	—	—	006
3,4	0,7	299	1	1.005	3,4	809	3.491	4,3	1	1	10	081
3,3	0,8	67	3	215	3,2	353	1.413	4,0	—	—	—	007
4,0	0,8	60	6	257	4,3	655	3.277	5,0	2	2	4	008
3,3	0,7	339	2	711	2,1	1.366	5.401	4,0	—	—	—	009
2,9	0,7	34	2	120	3,5	225	903	4,0	—	—	—	010
2,9	0,7	156	1	602	3,9	596	2.512	4,2	—	—	—	011
3,5	0,8	165	—	670	4,1	1.302	6.089	4,7	—	—	—	012
3,3	0,7	257	1	993	3,9	1.778	7.987	4,5	—	—	—	013
3,3	0,7	141	4	452	3,2	480	1.981	4,1	—	—	—	014
3,0	0,7	80	—	271	3,4	221	886	4,0	—	—	—	015
3,1	0,7	62	—	216	3,5	329	1.387	4,2	—	—	—	016
3,7	0,8	543	4	1.940	3,6	2.192	9.753	4,4	—	—	—	017
3,1	0,7	194	—	658	3,4	722	3.046	4,2	—	—	—	018
3,5	0,7	47	—	144	3,1	259	1.165	4,5	—	—	—	019
3,4	0,8	72	—	280	3,9	430	1.900	4,4	—	—	—	020
3,5	0,8	183	7	652	3,6	1.447	6.451	4,5	—	—	—	021
3,4	0,8	30	—	104	3,5	214	879	4,1	3	3	3	022
3,8	0,8	668	1	2.348	3,5	2.003	8.524	4,3	—	—	—	023
3,2	0,8	44	—	136	3,1	225	826	3,7	—	—	—	024
3,3	0,8	270	2	831	3,1	926	3.637	3,9	—	—	—	025
3,3	0,8	101	1	360	3,6	437	1.819	4,2	—	—	—	026
2,9	0,7	56	—	197	3,5	460	1.936	4,2	—	—	—	027
3,2	0,8	—	—	—	—	174	753	4,3	—	—	—	028
3,1	0,8	125	1	396	3,2	627	2.513	4,0	—	—	—	029
2,6	0,6	117	4	488	4,2	438	1.866	4,3	—	—	—	030
3,9	0,9	2.234	—	6.516	2,9	2.694	8.448	3,1	—	—	—	083
3,3	0,8	97	1	269	2,8	511	2.057	4,0	—	—	—	031
3,4	0,7	62	—	231	3,7	249	1.145	4,6	—	—	—	032
3,7	0,8	209	1	792	3,8	2.748	12.539	4,6	—	—	—	033
3,5	0,8	65	—	221	3,4	400	1.701	4,3	—	—	—	034
3,1	0,8	1.401	33	4.533	3,2	4.966	19.044	3,8	1	1	5	035
3,6	0,9	729	1	2.365	3,2	1.236	4.425	3,6	—	—	—	084
3,0	0,7	183	3	621	3,4	848	3.348	3,9	—	—	—	036
3,2	0,7	163	10	662	4,1	1.006	4.529	4,5	—	—	—	037
3,3	0,6	65	—	244	3,8	358	1.801	5,0	—	—	—	038
3,2	0,8	102	2	337	3,3	335	1.329	4,0	1	1	1	039
3,2	0,7	10	—	47	4,7	73	326	4,5	—	—	—	040

## segue TAV. 15 — Abitazioni in complesso (occupate)

Codice dei Comuni	COMUNI	ABITAZIONI OCCUPATE								
		NUMERO	Superficie m <sup>2</sup>	STANZE				Numero medio di stanze per abitazione	OCCU	
				Adibite esclusivamente o promiscuamente ad abitazione	Cucine	Adibite esclusivamente ad altro uso	TOTALE		Famiglie	Componenti
041	MONTI	758	71.018	2.740	539	38	3.317	4,4	798	2.519
042	MORES	686	65.447	2.592	576	35	3.203	4,7	735	2.248
043	MUROS	181	17.425	660	180	10	850	4,7	183	681
044	NUGHEDU DI SAN NICOLÒ	435	36.804	1.747	359	50	2.156	5,0	466	1.406
045	NULE	440	43.314	1.778	430	54	2.262	5,1	462	1.780
046	NULVI	901	80.531	3.122	776	35	3.933	4,4	981	3.156
047	OLBIA	8.295	817.252	29.207	7.279	250	36.736	4,4	8.698	30.611
048	OLMEDO	591	58.931	2.022	494	11	2.527	4,3	619	2.172
049	OSCHIRI	1.153	106.534	4.110	927	35	5.072	4,4	1.201	3.982
050	OSILO	1.152	101.710	4.165	1.041	39	5.245	4,6	1.355	3.971
051	OSSI	1.362	117.322	4.554	1.140	18	5.712	4,2	1.470	5.384
052	OZIERI	2.965	278.272	11.481	2.534	123	14.138	4,8	3.264	10.938
053	PADRIA	394	33.467	1.360	395	21	1.776	4,5	409	1.118
054	PALAU	765	67.337	2.523	624	52	3.199	4,2	798	2.364
055	PATTADA	1.026	64.483	3.259	830	51	4.140	4,0	1.131	3.746
056	PERFUGAS	897	82.647	3.296	760	29	4.085	4,6	920	3.102
057	PLOAGHE	1.302	128.587	4.484	1.186	37	5.707	4,4	1.467	4.654
058	PORTO TORRES	5.340	481.041	17.841	5.090	79	23.010	4,3	5.621	20.666
059	POZZOMAGGIORE	1.117	112.938	4.461	1.096	44	5.601	5,0	1.148	3.489
060	PUTIFIGARI	201	20.559	687	147	—	834	4,1	208	725
061	ROMANA	231	24.505	860	221	4	1.085	4,7	238	729
085	SANT'ANTONIO DI GALLURA	454	39.959	1.553	399	14	1.966	4,3	480	1.570
063	SANTA TERESA GALLURA	1.282	109.172	4.282	1.047	20	5.349	4,2	1.368	3.674
<b>064</b>	<b>SASSARI</b>	<b>32.310</b>	<b>3.031.692</b>	<b>115.847</b>	<b>28.103</b>	<b>725</b>	<b>144.675</b>	<b>4,5</b>	<b>33.828</b>	<b>117.705</b>
065	SEDINI	486	42.739	1.645	406	6	2.057	4,2	520	1.542
066	SEMESTENE	132	9.269	466	131	2	599	4,5	135	348
067	SENNORI	1.782	156.727	5.747	1.427	25	7.199	4,0	1.919	6.877
068	SILIGO	413	39.627	1.392	344	44	1.780	4,3	435	1.273
069	SORSO	3.376	285.117	10.515	2.886	130	13.531	4,0	3.601	12.558
080	TELTÌ	561	47.996	1.691	549	26	2.266	4,0	574	1.809
070	TEMPIO PAUSANIA	3.973	339.146	13.740	3.399	125	17.264	4,3	4.238	13.254
086	TERGU	159	15.593	581	146	10	737	4,6	165	546
071	THIESI	961	99.208	4.016	845	54	4.915	5,1	1.067	3.263
072	TISSI	392	36.484	1.336	351	3	1.690	4,3	413	1.358
073	TORRALBA	355	31.311	1.265	344	8	1.617	4,6	384	1.146
074	TRINITÀ D'AGULTU E VIGNOLA	585	58.911	2.369	328	22	2.719	4,6	617	1.922
075	TULA	459	43.619	2.021	374	17	2.412	5,3	515	1.702
076	URI	750	76.327	2.930	502	30	3.462	4,6	810	2.721
077	USINI	925	91.096	3.161	812	27	4.000	4,3	940	3.520
079	VALLEDORIA	1.199	116.537	4.564	1.025	51	5.640	4,7	1.241	4.459
082	VIDDALBA	460	41.374	1.805	345	2	2.152	4,7	481	1.710
078	VILLANOVA MONTELEONE	864	71.697	3.090	833	22	3.945	4,6	937	3.000
	<b>TOTALE PROVINCIA</b>	<b>121.186</b>	<b>11.064.951</b>	<b>427.698</b>	<b>104.376</b>	<b>3.724</b>	<b>535.798</b>	<b>4,4</b>	<b>128.284</b>	<b>429.792</b>

## e non occupate); altri tipi di alloggio

PANTI		ABITAZIONI NON OCCUPATE				TOTALE			ALTRI TIPI DI ALLOGGIO			Codice dei Comuni
Numero medio occupanti per abitazione	Numero medio occupanti per stanza	NUMERO	di cui con persone temporaneamente presenti	STANZE	Numero medio stanze per abitazione	NUMERO	STANZE	Numero medio stanze per abitazione	NUMERO	OCCUPANTI		
										Famiglie	Componenti	
3.3	0.8	206	—	641	3.1	964	3.958	4.1	—	—	—	041
3.3	0.7	110	—	422	3.8	796	3.625	4.6	—	—	—	042
3.8	0.8	18	—	68	3.8	199	918	4.6	—	—	—	043
3.2	0.7	30	—	163	5.4	465	2.319	5.0	—	—	—	044
4.0	0.8	48	—	183	3.8	488	2.445	5.0	—	—	—	045
3.5	0.8	95	—	347	3.7	996	4.280	4.3	1	1	1	046
3.7	0.8	6.954	50	20.752	3.0	15.249	57.488	3.8	4	4	20	047
3.7	0.9	56	1	226	4.0	647	2.753	4.3	—	—	—	048
3.5	0.8	209	2	793	3.8	1.362	5.865	4.3	—	—	—	049
3.4	0.8	197	2	644	3.3	1.349	5.889	4.4	—	—	—	050
4.0	0.9	123	—	434	3.5	1.485	6.146	4.1	—	—	—	051
3.7	0.8	157	2	619	3.9	3.122	14.757	4.7	—	—	—	052
2.8	0.6	146	2	521	3.6	540	2.297	4.3	—	—	—	053
3.1	0.8	1.421	9	4.368	3.1	2.186	7.567	3.5	2	2	3	054
3.7	0.9	34	—	128	3.8	1.060	4.268	4.0	1	2	2	055
3.5	0.8	165	—	553	3.4	1.062	4.638	4.4	2	2	12	056
3.6	0.8	119	—	412	3.5	1.421	6.119	4.3	1	1	1	057
3.9	0.9	365	10	1.402	3.8	5.705	24.412	4.3	2	2	7	058
3.1	0.6	376	1	1.506	4.0	1.493	7.107	4.8	—	—	—	059
3.6	0.9	34	2	88	2.6	235	922	3.9	—	—	—	060
3.2	0.7	55	1	200	3.6	286	1.285	4.5	—	—	—	061
3.5	0.8	98	1	347	3.5	552	2.313	4.2	—	—	—	085
2.9	0.7	2.658	17	8.738	3.3	3.940	14.087	3.6	—	—	—	063
<b>3.6</b>	<b>0.8</b>	<b>6.746</b>	<b>469</b>	<b>24.155</b>	<b>3.6</b>	<b>39.056</b>	<b>168.830</b>	<b>4.3</b>	<b>41</b>	<b>44</b>	<b>107</b>	<b>064</b>
3.2	0.8	142	1	498	3.5	628	2.555	4.1	—	—	—	065
2.6	0.6	31	2	110	3.5	163	709	4.3	—	—	—	066
3.9	1.0	159	3	505	3.2	1.941	7.704	4.0	3	3	4	067
3.1	0.7	89	2	339	3.8	502	2.119	4.2	1	1	1	068
3.7	0.9	2.778	2	10.159	3.7	6.154	23.690	3.8	—	—	—	069
3.2	0.8	108	—	345	3.2	669	2.611	3.9	—	—	—	080
3.3	0.8	807	24	2.765	3.4	4.780	20.029	4.2	3	3	3	070
3.4	0.8	33	2	104	3.2	192	841	4.4	—	—	—	086
3.4	0.7	191	3	769	4.0	1.152	5.684	4.9	—	—	—	071
3.5	0.8	50	—	170	3.4	442	1.860	4.2	—	—	—	072
3.2	0.7	75	2	277	3.7	430	1.894	4.4	—	—	—	073
3.3	0.7	1.181	2	3.972	3.4	1.766	6.691	3.8	—	—	—	074
3.7	0.7	68	—	325	4.8	527	2.737	5.2	—	—	—	075
3.6	0.8	124	3	509	4.1	874	3.971	4.5	—	—	—	076
3.8	0.9	63	—	259	4.1	988	4.259	4.3	—	—	—	077
3.7	0.8	474	—	1.811	3.8	1.673	7.451	4.5	17	17	39	079
3.7	0.8	63	—	234	3.7	523	2.386	4.6	—	—	—	082
3.5	0.8	141	1	523	3.7	1.005	4.468	4.4	1	1	1	078
<b>3.5</b>	<b>0.8</b>	<b>46.789</b>	<b>885</b>	<b>156.306</b>	<b>3.3</b>	<b>167.975</b>	<b>692.104</b>	<b>4.1</b>	<b>90</b>	<b>94</b>	<b>232</b>	

TAV. 16 - Abitazioni occupate

Codice dei Comuni	COMUNI	PROPRIETÀ							ABITAZIONI	Superficie m <sup>2</sup>
		ABITAZIONI	Superficie m <sup>2</sup>	Superficie media per abitazione	STANZE		OCCUPANTI			
					TOTALE	Adibite esclusivamente o promiscuamente ad abitazione	Famiglie	Componenti		
001	AGGIUS	423	40.907	96,7	2.132	1.760	448	1.364	103	7.405
062	AGLIENTU	272	22.055	81,1	1.171	966	281	802	64	3.745
002	ALA' DEI SARDI	568	44.009	77,5	2.169	1.602	584	1.970	62	4.511
003	ALGHERO	5.164	513.500	99,4	23.417	18.961	5.529	18.446	4.370	343.333
004	ANELA	288	27.560	95,7	1.458	1.153	340	957	22	1.744
005	ARDARA	157	15.872	101,1	780	583	171	543	31	2.367
006	ARZACHENA	1.406	148.230	105,4	6.797	5.603	1.486	4.871	684	49.222
081	BADESI	474	44.918	94,8	2.344	1.929	478	1.623	24	1.744
007	BANARI	231	19.852	85,9	996	781	271	724	49	3.486
008	BENETUTTI	507	54.672	107,8	2.676	2.157	536	2.042	77	5.991
009	BERCHIDDA	801	78.680	98,2	3.818	3.127	831	2.632	184	13.302
010	BESSUDE	162	13.754	84,9	678	519	175	471	20	1.472
011	BONNANARO	385	33.023	85,8	1.700	1.340	397	1.120	46	3.146
012	BONO	893	82.740	92,7	4.449	3.520	970	3.159	212	15.858
013	BONORVA	1.179	97.686	82,9	5.625	4.501	1.238	3.770	273	18.666
014	BORTIGIADAS	287	26.873	93,6	1.340	1.086	300	963	30	2.225
015	BORUTTA	121	10.151	83,9	530	404	123	359	15	1.020
016	BOTTIDDA	218	18.884	86,6	977	773	246	673	38	2.795
017	BUDDUSO'	1.424	130.010	91,3	6.889	5.542	1.562	5.376	160	12.747
018	BULTEI	441	38.374	87,0	2.097	1.673	454	1.351	57	3.689
019	BULZI	184	16.899	91,8	918	736	208	670	23	1.632
020	BURGOS	307	26.562	86,5	1.420	1.131	320	1.057	39	2.907
021	CALANGIANUS	782	82.661	105,7	3.935	3.329	817	2.721	415	31.651
022	CARGEGHE	125	10.615	84,9	557	444	132	416	42	2.464
023	CASTELSARDO	986	100.905	102,3	4.812	3.909	1.024	3.785	276	22.061
024	CHEREMULE	159	11.264	70,8	611	476	174	510	10	627
025	CHIARAMONTI	526	43.584	82,9	2.308	1.828	578	1.751	97	6.435
026	CODRONGIANOS	248	25.145	101,4	1.123	867	276	785	82	6.397
027	COSSOINE	364	30.149	82,8	1.582	1.329	369	1.035	32	2.166
028	ESPORLATU	147	11.335	77,1	662	515	157	489	15	847
029	FLORINAS	384	36.620	95,4	1.665	1.357	418	1.181	89	7.343
030	GIAVE	272	26.172	96,2	1.182	970	272	684	43	3.581
083	GOLFO ARANCI	174	18.986	109,1	882	705	180	661	247	17.473
031	ILLORAI	342	27.200	79,5	1.529	1.253	353	1.115	58	3.860
032	ITTIREDDU	151	14.601	96,7	771	622	172	501	24	1.678
033	ITTIRI	2.119	222.352	104,9	10.114	8.414	2.307	7.732	290	24.010
034	LAERRU	285	22.715	79,7	1.295	1.005	305	987	38	2.205
035	LA MADDALENA	1.625	146.015	89,9	7.306	5.687	1.727	4.827	1.640	112.022
084	LOIRI PORTO SAN PAOLO	424	38.926	91,8	1.804	1.438	460	1.569	65	4.134
036	LUOGOSANTO	474	41.051	86,6	2.060	1.606	498	1.345	155	10.661
037	LURAS	607	57.139	94,1	2.952	2.422	623	1.887	194	14.169
038	MARA	270	27.362	101,3	1.451	1.164	292	907	19	1.812
039	MARTIS	188	16.177	86,0	838	674	201	591	41	3.214
040	MONTELEONE ROCCA DORIA	58	4.133	71,3	261	203	58	184	5	338



## segue TAV. 16 — Abitazioni occupate

Codice dei Comuni	COMUNI	PROPRIETÀ							ABITAZIONI	Superficie m <sup>2</sup>
		ABITAZIONI	Superficie m <sup>2</sup>	Superficie media per abitazione	STANZE		OCCUPANTI			
					TOTALE	Adibite esclusivamente o promiscuamente ad abitazione	Famiglie	Componenti		
041	MONTI	603	58.315	96,7	2.736	2.275	639	1.999	135	10.937
042	MORES	546	53.961	98,8	2.651	2.152	592	1.770	123	9.720
043	MUROS	118	12.433	105,4	587	459	119	442	58	4.542
044	NUGHEDU DI SAN NICOLÒ	328	29.294	89,3	1.726	1.403	354	1.019	89	6.301
045	NULE	399	39.980	100,2	2.088	1.649	421	1.646	32	2.593
046	NULVI	677	64.355	95,1	3.110	2.493	755	2.348	187	13.480
047	OLBIA	4.747	528.465	111,3	22.974	18.557	4.997	17.799	3.091	249.480
048	OLMEDO	424	45.378	107,0	1.911	1.550	448	1.586	144	11.293
049	OSCHIRI	862	83.261	96,6	3.957	3.224	908	2.981	255	20.201
050	OSILO	905	82.904	91,6	4.262	3.408	1.088	3.092	199	14.741
051	OSSI	1.015	92.473	91,1	4.502	3.627	1.111	4.070	303	21.481
052	OZIERI	1.717	175.014	101,9	8.931	7.358	1.924	6.298	1.078	87.924
053	PADRIA	338	29.187	86,4	1.548	1.187	350	940	42	3.332
054	PALAU	431	43.168	100,2	2.008	1.592	452	1.295	270	19.391
055	PATTADA	793	51.588	65,1	3.314	2.618	886	2.904	203	11.204
056	PERFUGAS	765	72.470	94,7	3.593	2.916	787	2.686	99	7.510
057	PLOAGHE	998	104.184	104,4	4.607	3.651	1.152	3.562	242	19.208
058	PORTO TORRES	2.458	250.239	101,8	11.543	9.117	2.606	9.414	2.672	213.062
059	POZZOMAGGIORE	967	100.129	103,5	4.957	3.962	996	2.986	134	11.550
060	PUTIFIGARI	183	18.869	103,1	767	637	190	661	15	1.430
061	ROMANA	199	21.545	108,3	955	760	206	609	28	2.660
085	SANT'ANTONIO DI GALLURA	359	33.437	93,1	1.649	1.315	381	1.241	78	5.156
063	SANTA TERESA GALLURA	873	80.783	92,5	3.899	3.149	945	2.463	357	24.821
064	SASSARI	16.862	1.795.012	106,5	83.399	67.635	17.637	60.495	14.173	1.119.854
065	SEDINI	423	37.852	89,5	1.826	1.464	454	1.306	39	2.824
066	SEMESTENE	121	8.547	70,6	559	437	123	316	6	395
067	SENNORI	1.224	118.608	96,9	5.365	4.340	1.339	4.743	476	31.376
068	SILIGO	339	33.919	100,1	1.505	1.181	354	1.034	55	4.235
069	SORSO	2.188	203.811	93,1	9.521	7.471	2.375	8.101	1.051	70.558
080	TELTÌ	430	38.273	89,0	1.797	1.355	441	1.415	92	6.468
070	TEMPIO PAUSANIA	2.153	204.910	95,2	10.210	8.218	2.325	7.033	1.623	118.077
086	TERGU	142	14.447	101,7	676	533	147	493	11	678
071	THIESI	745	80.522	108,1	3.963	3.252	828	2.443	180	15.365
072	TISSI	314	30.839	98,2	1.421	1.130	333	1.066	69	4.812
073	TORRALBA	292	26.317	90,1	1.358	1.069	317	922	46	3.418
074	TRINITÀ D'AGULTU E VIGNOLA	497	51.632	103,9	2.377	2.077	528	1.664	60	4.715
075	TULA	375	36.627	97,7	2.038	1.718	428	1.413	70	5.482
076	URI	644	67.781	105,3	3.062	2.597	697	2.358	87	6.512
077	USINI	732	74.926	102,4	3.273	2.605	743	2.739	161	13.152
079	VALLEDORIA	974	97.883	100,5	4.748	3.867	1.015	3.627	165	13.006
082	VIDDALBA	416	38.355	92,2	1.991	1.675	435	1.578	33	2.317
078	VILLANOVA MONTELEONE	736	62.497	84,9	3.445	2.712	802	2.529	108	7.489
	<b>TOTALE PROVINCIA</b>	<b>76.914</b>	<b>7.614.508</b>	<b>99,0</b>	<b>364.890</b>	<b>294.459</b>	<b>81.969</b>	<b>269.692</b>	<b>38.799</b>	<b>2.984.905</b>



## per titolo di godimento

AFFITTO					ALTRO TITOLO							Codice dei Comuni
Superficie media per abitazione	STANZE		OCCUPANTI		ABITAZIONI	Superficie m <sup>2</sup>	Superficie media per abitazione	STANZE		OCCUPANTI		
	TOTALE	Adibite esclusiva- mente o promiscua- mente ad abitazione	Famiglie	Componenti				TOTALE	Adibite esclusiva- mente o promiscua- mente ad abitazione	Famiglie	Componenti	
81,0	505	401	136	466	20	1.766	88,3	76	64	23	54	041
79,0	475	377	126	426	17	1.766	103,9	77	63	17	52	042
78,3	236	179	59	219	5	450	90,0	27	22	5	20	043
70,8	359	285	92	335	18	1.209	67,2	71	59	20	52	044
81,0	134	98	32	108	9	741	82,3	40	31	9	26	045
72,1	682	519	188	696	37	2.696	72,9	141	110	38	112	046
80,7	11.959	9.211	3.237	11.321	457	39.307	86,0	1.803	1.439	464	1.491	047
78,4	513	391	147	515	23	2.260	98,3	103	81	24	71	048
79,2	968	769	257	876	36	3.072	85,3	147	117	36	125	049
74,1	765	586	210	725	48	4.065	84,7	218	171	57	154	050
70,9	1.041	795	313	1.143	44	3.368	76,5	169	132	46	171	051
81,6	4.444	3.510	1.159	4.080	170	15.334	90,2	763	613	181	560	052
79,3	173	132	45	146	14	948	67,7	55	41	14	32	053
71,8	960	749	279	880	64	4.778	74,7	231	182	67	189	054
55,2	721	564	214	748	30	1.691	56,4	105	77	31	94	055
75,9	368	284	100	307	33	2.667	80,8	124	96	33	109	056
79,4	856	643	247	891	62	5.195	83,8	244	190	68	201	057
79,7	10.617	8.066	2.799	10.582	210	17.740	84,5	850	658	216	670	058
86,2	570	441	135	461	16	1.259	78,7	74	58	17	42	059
95,3	58	43	15	55	3	260	86,7	9	7	3	9	060
95,0	117	90	28	104	4	300	75,0	13	10	4	16	061
66,1	255	192	80	271	17	1.366	80,4	62	46	19	58	085
69,5	1.265	990	369	1.077	52	3.568	68,6	185	143	54	134	063
<b>79,0</b>	<b>55.776</b>	<b>43.816</b>	<b>14.855</b>	<b>53.052</b>	<b>1.275</b>	<b>116.826</b>	<b>91,6</b>	<b>5.500</b>	<b>4.396</b>	<b>1.336</b>	<b>4.158</b>	<b>064</b>
72,4	135	103	42	168	24	2.063	86,0	96	78	24	68	065
65,8	21	15	7	19	5	327	65,4	19	14	5	13	066
65,9	1.540	1.176	494	1.839	82	6.743	82,2	294	231	86	295	067
77,0	204	155	58	178	19	1.473	77,5	71	56	23	61	068
67,1	3.489	2.642	1.082	3.974	137	10.748	78,5	521	402	144	483	069
70,3	318	227	93	273	39	3.255	83,5	151	109	40	121	080
72,8	6.245	4.882	1.707	5.562	197	16.159	82,0	809	640	206	659	070
61,6	37	30	11	34	6	468	78,0	24	18	7	19	086
85,4	786	633	200	694	36	3.321	92,3	166	131	39	126	071
69,7	230	174	71	265	9	833	92,6	39	32	9	27	072
74,3	184	139	48	174	17	1.576	92,7	75	57	19	50	073
78,6	228	194	60	187	28	2.564	91,6	114	98	29	71	074
78,3	296	239	73	255	14	1.510	107,9	78	64	14	34	075
74,9	303	251	93	308	19	2.034	107,1	97	82	20	55	076
81,7	591	450	164	649	32	3.018	94,3	136	106	33	132	077
78,8	633	492	166	638	60	5.648	94,1	259	205	60	194	079
70,2	123	99	34	100	11	702	63,8	38	31	12	32	082
69,3	411	307	112	397	20	1.711	85,6	89	71	23	74	078
<b>76,9</b>	<b>148.392</b>	<b>115.429</b>	<b>40.591</b>	<b>142.361</b>	<b>5.473</b>	<b>465.538</b>	<b>85,1</b>	<b>22.516</b>	<b>17.810</b>	<b>5.724</b>	<b>17.739</b>	

TAV. 17 - Abitazioni occupate

Codice dei Comuni	COMUNI	EPOCA DI						
		Prima del 1919		1919 - 1945		1946 - 1960		1961
		Abitazioni	Stanze	Abitazioni	Stanze	Abitazioni	Stanze	Abitazioni
001	AGGIUS	49	218	84	382	124	590	138
062	AGLIENTU	28	88	34	114	67	245	99
002	ALA' DEI SARDI	83	247	104	333	142	554	147
003	ALGHERO	749	2.110	581	2.457	2.538	10.162	3.721
004	ANELA	20	82	46	215	66	336	108
005	ARDARA	35	130	37	182	55	251	34
006	ARZACHENA	145	541	181	618	332	1.336	761
081	BADESI	35	116	60	250	123	605	137
007	BANARI	99	325	43	164	38	168	40
008	BENETUTTI	95	407	49	240	104	541	186
009	BERCHIDDA	165	656	143	544	188	825	264
010	BESSUDE	55	180	29	113	24	89	44
011	BONNANARO	109	411	87	371	66	307	94
012	BONO	161	659	165	741	284	1.389	293
013	BONORVA	386	1.610	221	924	203	934	354
014	BORTIGIADAS	18	49	43	156	70	316	107
015	BORUTTA	51	187	31	122	34	162	12
016	BOTTIDDA	20	75	48	170	57	243	73
017	BUDDUSO'	209	897	247	1.048	363	1.735	411
018	BULTEI	52	189	157	680	108	503	112
019	BULZI	49	175	19	82	60	306	40
020	BURGOS	40	135	106	447	67	311	72
021	CALANGIANUS	165	638	163	709	256	1.096	318
022	CARGEGHE	57	191	28	119	22	100	40
023	CASTELSARDO	128	511	119	481	242	1.095	403
024	CHEREMULE	47	164	33	123	29	119	34
025	CHIARAMONTI	136	507	78	302	141	613	131
026	CODRONGIANOS	70	263	60	227	50	218	70
027	COSSOINE	107	388	61	227	57	244	90
028	ESPORLATU	14	48	37	142	41	187	38
029	FLORINAS	144	528	56	223	66	287	104
030	GIAVE	63	238	66	263	54	216	74
083	GOLFO ARANCI	40	130	29	119	101	429	137
031	ILLORAI	61	245	52	216	89	382	111
032	ITTIREDDU	53	198	24	117	28	150	34
033	ITTIRI	317	1.299	390	1.661	391	1.777	780
034	LAERRU	81	358	38	141	105	449	50
035	LA MADDALENA	705	2.651	547	2.083	532	2.137	761
084	LOIRI PORTO SAN PAOLO	53	167	26	102	107	416	127
036	LUOGOSANTO	174	622	97	383	137	542	118
037	LURAS	114	472	99	431	143	588	210
038	MARA	31	179	59	297	92	495	61
039	MARTIS	53	221	36	129	60	225	29
040	MONTELEONE ROCCA DORIA	24	100	11	51	12	57	10

## per epoca di costruzione

COSTRUZIONE									Codice dei Comuni
- 1971	1972 - 1975		1976 - 1980		dopo il 1980		TOTALE		
Stanze	Abitazioni	Stanze	Abitazioni	Stanze	Abitazioni	Stanze	Abitazioni	Stanze	
718	65	314	78	365	8	46	546	2.633	001
405	47	205	74	340	19	88	368	1.485	062
605	85	352	76	311	3	15	640	2.417	002
16.111	1.390	6.262	886	3.891	163	767	10.028	41.760	003
545	40	198	38	195	4	25	322	1.596	004
182	25	141	13	65	2	8	201	959	005
3.407	421	1.932	448	2.050	61	298	2.349	10.182	006
753	71	364	74	342	10	56	510	2.486	081
211	29	159	28	132	9	39	286	1.198	007
975	70	391	76	389	15	77	595	3.020	008
1.322	132	646	115	585	20	112	1.027	4.690	009
210	23	114	14	71	2	6	191	783	010
430	47	223	31	135	6	33	440	1.910	011
1.463	108	539	112	559	14	69	1.137	5.419	012
1.749	137	625	188	974	32	178	1.521	6.994	013
516	32	165	59	284	10	43	339	1.529	014
78	4	22	8	40	1	4	141	615	015
349	43	205	23	116	3	13	267	1.171	016
2.063	196	982	210	1.022	13	66	1.649	7.813	017
531	42	218	50	234	7	33	528	2.388	018
210	19	98	23	141	2	9	212	1.021	019
359	28	144	43	213	2	11	358	1.620	020
1.562	138	656	208	1.047	16	91	1.264	5.799	021
180	17	79	16	90	4	16	184	775	022
1.927	216	1.066	201	973	26	123	1.335	6.176	023
126	20	82	16	66	2	10	181	690	024
617	67	308	92	402	11	57	656	2.806	025
333	32	161	47	225	7	32	336	1.459	026
447	37	174	51	253	1	6	404	1.739	027
176	26	121	18	79	—	—	174	753	028
472	50	228	75	355	7	24	502	2.117	029
363	28	126	32	151	4	21	321	1.378	030
627	63	263	82	328	8	36	460	1.932	083
496	34	145	55	255	12	49	414	1.788	031
204	17	94	27	132	4	19	187	914	032
3.832	337	1.611	288	1.397	36	170	2.539	11.747	033
256	24	109	35	158	2	9	335	1.480	034
3.360	382	1.604	557	2.304	81	372	3.565	14.511	035
511	82	372	101	437	11	55	507	2.060	084
530	53	236	77	361	9	53	665	2.727	036
1.005	126	599	135	692	16	80	843	3.867	037
339	23	116	27	131	—	—	293	1.557	038
142	23	118	30	140	2	17	233	992	039
45	5	23	1	3	—	—	63	279	040

## segue TAV. 17 — Abitazioni occupate

Codice dei Comuni	COMUNI	EPOCA DI						
		Prima del 1919		1919 - 1945		1946 - 1960		1961
		Abitazioni	Stanze	Abitazioni	Stanze	Abitazioni	Stanze	Abitazioni
041	MONTI	71	235	87	305	148	632	177
042	MORES	114	467	104	437	146	679	154
043	MUROS	30	106	20	95	32	151	50
044	NUGHEDU DI SAN NICOLO'	82	365	83	416	76	362	107
045	NULE	93	407	31	150	61	317	116
046	NULVI	163	594	112	445	132	584	212
047	OLBIA	349	1.249	553	2.018	1.618	6.596	2.668
048	OLMEDO	24	69	61	221	106	414	135
049	OSCHIRI	148	556	191	683	200	857	327
050	OSILO	400	1.672	217	967	124	585	188
051	OSSI	281	926	143	542	172	687	344
052	OZIERI	537	2.354	411	1.803	585	2.696	678
053	PADRIA	67	300	79	373	53	260	45
054	PALAU	59	207	112	381	127	502	236
055	PATTADA	200	684	145	527	175	718	270
056	PERFUGAS	86	317	107	419	228	1.016	179
057	PLOAGHE	297	1.120	180	737	178	773	264
058	PORTO TORRES	198	703	321	1.153	749	2.948	2.267
059	POZZOMAGGIORE	182	852	227	1.069	224	1.108	257
060	PUTIFIGARI	62	201	19	68	35	167	46
061	ROMANA	23	93	46	212	84	397	44
085	SANT'ANTONIO DI GALLURA	24	96	56	200	109	442	107
063	SANTA TERESA GALLURA	113	440	94	358	216	863	405
064	SASSARI	3.291	11.077	3.052	11.398	6.508	28.225	10.783
065	SEDINI	122	483	85	334	116	499	84
066	SEMESTENE	29	112	12	56	31	136	26
067	SENNORI	166	526	277	951	401	1.579	462
068	SILIGO	74	259	105	422	61	261	69
069	SORSO	470	1.487	430	1.483	667	2.558	827
080	TEITI	84	265	61	200	94	363	124
070	TEMPIO PAUSANIA	491	1.728	410	1.485	790	3.328	1.205
086	TERGU	10	46	20	74	48	225	31
071	THIESI	179	803	161	803	166	906	242
072	TISSI	114	413	73	274	45	179	64
073	TORRALBA	72	282	42	185	65	286	70
074	TRINITÀ D'AGULTU E VIGNOLA	29	94	69	287	131	593	182
075	TULA	65	293	69	301	86	458	114
076	URI	73	245	113	443	169	809	225
077	USINI	172	645	136	534	115	480	276
079	VALLEDORIA	50	188	119	485	303	1.443	254
082	VIDDALBA	11	42	49	221	119	522	133
078	VILLANOVA MONTELEONE	369	1.545	147	679	117	555	129
	<b>TOTALE PROVINCIA</b>	<b>14.764</b>	<b>54.151</b>	<b>13.453</b>	<b>53.093</b>	<b>23.478</b>	<b>100.889</b>	<b>35.553</b>

## per epoca di costruzione

COSTRUZIONE									Codice dei Comuni
- 1971	1972 - 1975		1976 - 1980		dopo il 1980		TOTALE		
Stanze	Abitazioni	Stanze	Abitazioni	Stanze	Abitazioni	Stanze	Abitazioni	Stanze	
879	110	481	138	663	27	122	758	3.317	041
759	64	321	97	510	7	30	686	3.203	042
249	19	91	26	134	4	24	181	850	043
537	45	252	39	206	3	18	435	2.156	044
629	62	330	65	367	12	62	440	2.262	045
999	107	481	145	687	30	143	901	3.933	046
12.468	1.184	5.463	1.616	7.520	307	1.422	8.295	36.736	047
587	100	432	148	724	17	80	591	2.527	048
1.566	129	639	139	674	19	97	1.153	5.072	049
953	103	497	107	505	13	66	1.152	5.245	050
1.560	197	939	215	1.009	10	49	1.362	5.712	051
3.473	366	1.865	339	1.723	49	224	2.965	14.138	052
217	76	306	70	300	4	20	394	1.776	053
1.101	91	400	112	492	28	116	765	3.199	054
1.158	102	446	122	552	12	55	1.026	4.140	055
864	135	679	143	698	19	92	897	4.085	056
1.280	158	765	216	997	9	35	1.302	5.707	057
9.842	954	4.331	782	3.702	69	331	5.340	23.010	058
1.375	105	548	109	579	13	70	1.117	5.601	059
206	19	96	17	82	3	14	201	834	060
213	15	72	19	98	—	—	231	1.085	061
469	74	346	69	347	15	66	454	1.966	085
1.711	198	842	191	840	65	295	1.282	5.349	063
<b>51.765</b>	<b>4.294</b>	<b>20.871</b>	<b>3.894</b>	<b>18.880</b>	<b>488</b>	<b>2.459</b>	<b>32.310</b>	<b>144.675</b>	<b>064</b>
371	36	182	39	167	4	21	486	2.057	065
131	18	88	15	73	1	3	132	599	066
1.984	236	1.043	199	930	41	186	1.782	7.199	067
313	38	203	58	279	8	43	413	1.780	068
3.545	462	2.051	478	2.215	42	192	3.376	13.531	069
536	65	288	113	530	20	84	561	2.266	080
5.604	465	2.203	506	2.425	106	491	3.973	17.264	070
165	21	85	23	111	6	31	159	737	086
1.266	87	458	109	592	17	87	961	4.915	071
325	37	202	45	221	14	76	392	1.690	072
346	47	236	54	261	5	21	355	1.617	073
878	81	427	87	415	6	25	585	2.719	074
648	51	289	64	366	10	57	459	2.412	075
1.110	78	377	80	418	12	60	750	3.462	076
1.278	98	461	118	551	10	51	925	4.000	077
1.226	220	1.065	240	1.172	13	61	1.199	5.640	079
646	80	381	66	334	2	6	460	2.152	082
648	58	302	39	190	5	26	864	3.945	078
<b>166.622</b>	<b>15.739</b>	<b>74.424</b>	<b>15.989</b>	<b>75.972</b>	<b>2.210</b>	<b>10.647</b>	<b>121.186</b>	<b>535.798</b>	



## per numero di stanze

CON STANZE												Codice dei Comuni
panti	4			5			6 e più					
	Abitazioni	Occupanti		Abitazioni	Occupanti		Abitazioni	Stanze	Occupanti			
		Famiglie	Componenti		Famiglie	Componenti			Famiglie	Componenti		
Componenti												
174	147	154	444	144	149	470	150	1.051	163	608	001	
204	106	108	305	66	68	214	61	394	67	241	062	
394	188	195	713	85	88	366	79	545	81	375	002	
6.554	3.603	3.838	13.072	2.172	2.358	8.773	1.275	8.622	1.409	5.459	003	
101	91	99	298	78	97	278	98	689	122	374	004	
141	40	42	152	40	40	146	59	433	70	243	005	
1.257	726	755	2.462	478	501	1.749	459	3.123	495	1.884	006	
172	128	130	405	130	130	474	152	1.064	154	631	081	
149	66	76	212	55	67	202	56	394	70	260	007	
302	136	142	475	119	124	534	208	1.525	228	980	008	
478	273	277	886	177	187	648	287	1.959	304	1.162	009	
68	57	61	170	37	41	139	30	202	36	132	010	
198	132	135	376	96	102	337	86	576	88	299	011	
475	333	353	1.145	241	258	934	306	2.194	342	1.332	012	
733	406	425	1.299	330	345	1.208	376	2.634	407	1.506	013	
150	98	99	294	69	72	264	85	559	95	378	014	
69	42	42	102	22	23	88	32	223	32	130	015	
128	71	79	220	47	52	163	66	444	83	264	016	
748	407	436	1.508	377	409	1.522	459	3.265	525	2.048	017	
263	122	128	399	102	107	335	140	956	143	536	018	
78	58	63	194	44	48	164	64	450	75	285	019	
176	114	121	385	56	59	233	86	609	90	382	020	
647	301	312	1.047	311	325	1.193	316	2.152	333	1.313	021	
137	49	51	186	33	34	119	31	223	34	117	022	
696	385	396	1.389	339	348	1.416	309	2.114	331	1.386	023	
129	48	56	175	29	30	97	24	158	27	104	024	
427	190	208	621	126	139	484	127	852	144	492	025	
187	99	108	320	78	88	283	64	420	73	256	026	
148	121	121	320	88	88	273	77	520	80	344	027	
81	46	50	154	34	35	131	39	259	44	160	028	
262	160	171	530	95	105	356	92	599	105	344	029	
108	117	117	290	64	64	209	55	376	55	177	030	
348	167	178	681	83	86	330	68	479	73	288	083	
234	126	126	403	77	79	307	82	563	91	330	031	
58	44	51	141	37	39	142	59	435	76	246	032	
958	724	766	2.592	726	785	2.933	576	3.891	659	2.445	033	
228	97	100	310	66	74	263	69	485	75	289	034	
2.278	1.247	1.300	3.998	751	816	2.673	399	2.660	431	1.443	035	
280	165	175	595	92	103	387	79	520	89	381	084	
375	205	221	667	142	148	455	89	608	97	305	036	
376	203	208	621	177	180	627	234	1.597	240	900	037	
51	55	57	179	91	93	292	116	797	132	448	038	
119	64	67	218	34	35	121	49	349	57	195	039	
44	14	14	54	16	16	58	12	80	12	46	040	

## segue TAV. 18 — Abitazioni occupate

Codice dei Comuni	COMUNI	ABITAZIONI							
		1			2			3	
		Abitazioni	Occupanti		Abitazioni	Occupanti		Abitazioni	Occu
			Famiglie	Componenti		Famiglie	Componenti		Famiglie
041	MONTI	16	16	19	67	69	144	144	147
042	MORES	7	7	8	45	46	80	120	124
043	MUROS	1	1	1	11	11	26	25	26
044	NUGHEDU DI SAN NICOLO'	12	12	12	28	28	49	54	55
045	NULE	2	2	3	27	27	49	52	53
046	NULVI	9	11	16	89	91	164	166	173
047	OLBIA	73	73	135	658	676	1.684	1.389	1.443
048	OLMEDO	9	9	14	41	41	88	107	109
049	OSCHIRI	28	28	33	108	109	245	162	165
050	OSILO	29	29	53	113	120	298	209	232
051	OSSI	23	23	36	138	139	328	295	313
052	OZIERI	21	22	27	176	180	386	448	473
053	PADRIA	2	2	2	31	32	58	74	76
054	PALAU	19	20	27	92	95	217	152	156
055	PATTADA	8	8	8	111	113	195	279	296
056	PERFUGAS	14	14	14	78	79	128	136	137
057	PLOAGHE	13	13	16	127	135	306	264	280
058	PORTO TORRES	51	51	102	269	275	769	905	931
059	POZZOMAGGIORE	4	4	4	39	39	62	143	144
060	PUTIFIGARI	5	5	6	23	23	40	36	37
061	ROMANA	—	—	—	12	12	19	35	36
085	SANT'ANTONIO DI GALLURA	9	9	11	27	27	54	95	102
063	SANTA TERESA GALLURA	16	17	24	112	116	204	256	269
064	SASSARI	575	590	1.324	2.146	2.228	6.248	4.947	5.117
065	SEDINI	3	3	7	53	54	112	102	104
066	SEMESTENE	1	1	1	8	8	10	31	31
067	SENNORI	37	38	60	220	226	611	431	444
068	SILIGO	3	3	4	37	39	80	90	93
069	SORSO	79	80	112	403	409	1.030	863	904
080	TEITI	9	9	11	77	77	166	134	135
070	TEMPIO PAUSANIA	43	43	61	316	329	649	743	775
086	TERGU	2	2	2	10	10	14	23	23
071	THIESI	3	3	3	40	42	63	108	111
072	TISSI	1	1	1	32	32	75	87	90
073	TORRALBA	2	2	2	19	19	30	62	66
074	TRINITÀ D'AGULTU E VIGNOLA	5	5	7	47	50	72	91	94
075	TULA	3	3	3	28	31	56	57	59
076	URI	13	13	15	56	59	109	106	108
077	USINI	8	8	9	53	54	112	193	200
079	VALLEDORIA	17	17	20	69	70	191	165	166
082	VIDDALBA	5	5	9	22	22	53	52	52
078	VILLANOVA MONTELEONE	1	1	1	43	43	69	196	210
	<b>TOTALE PROVINCIA</b>	<b>1.713</b>	<b>1.743</b>	<b>3.096</b>	<b>9.337</b>	<b>9.599</b>	<b>22.766</b>	<b>21.370</b>	<b>22.166</b>



## per numero di stanze

CON STANZE												Codice dei Comuni
panti	4			5			6 e più					
	Abitazioni	Occupanti		Abitazioni	Occupanti		Abitazioni	Stanze	Occupanti			
		Famiglie	Componenti		Famiglie	Componenti			Famiglie	Componenti		
Componenti												
398	222	233	750	152	161	560	157	1.087	172	648	041	
351	184	196	553	144	153	521	186	1.290	209	735	042	
86	57	57	216	37	38	143	50	339	50	209	043	
131	102	104	332	81	86	254	158	1.113	181	628	044	
143	102	107	352	91	91	363	166	1.187	182	870	045	
516	251	270	886	204	226	810	182	1.224	210	764	046	
4.478	2.509	2.604	9.143	2.053	2.173	8.098	1.613	10.879	1.729	7.073	047	
345	182	191	695	164	173	653	88	567	96	377	048	
439	375	384	1.295	236	248	916	244	1.662	267	1.054	049	
594	293	329	1.002	208	256	813	300	2.151	389	1.211	050	
1.013	373	396	1.478	321	365	1.469	212	1.431	234	1.060	051	
1.343	753	835	2.778	742	801	2.941	825	5.699	953	3.463	052	
156	107	112	305	98	99	303	82	572	88	294	053	
428	209	221	660	165	173	554	128	879	133	478	054	
831	321	350	1.185	161	183	746	146	984	181	781	055	
377	237	242	831	212	219	789	220	1.499	229	963	056	
790	378	415	1.311	255	289	1.026	265	1.861	335	1.205	057	
2.902	1.896	1.983	7.279	1.531	1.633	6.448	688	4.467	748	3.166	058	
318	290	294	819	299	306	1.003	342	2.435	361	1.283	059	
105	62	65	223	44	45	209	31	207	33	142	060	
79	64	65	190	52	53	198	68	440	72	243	061	
282	152	158	509	81	88	320	90	605	96	394	085	
644	435	461	1.289	292	312	919	171	1.141	193	594	063	
<b>15.842</b>	<b>8.645</b>	<b>9.029</b>	<b>30.636</b>	<b>9.481</b>	<b>9.970</b>	<b>37.185</b>	<b>6.516</b>	<b>42.982</b>	<b>6.894</b>	<b>26.470</b>	<b>064</b>	
270	151	163	493	87	94	317	90	603	102	343	065	
62	36	38	95	23	23	78	33	230	34	102	066	
1.528	499	537	2.022	329	361	1.443	266	1.788	313	1.213	067	
240	119	128	372	87	92	284	77	522	80	293	068	
2.826	1.001	1.073	4.070	570	614	2.487	460	3.203	521	2.033	069	
377	140	142	472	117	124	430	84	556	87	353	080	
2.033	1.176	1.269	3.862	982	1.059	3.742	713	4.746	763	2.907	070	
45	45	48	169	40	42	151	39	266	40	165	086	
257	224	246	713	271	303	968	315	2.257	362	1.259	071	
252	109	115	383	97	102	362	66	443	73	285	072	
161	109	118	346	77	83	257	86	570	96	350	073	
240	146	152	455	140	145	517	156	1.063	171	631	074	
137	93	102	313	91	99	369	187	1.355	221	824	075	
266	181	196	632	205	223	840	189	1.270	211	859	076	
607	291	291	1.124	230	234	988	150	993	153	680	077	
512	301	311	1.078	327	337	1.301	320	2.151	340	1.357	079	
145	142	147	496	129	137	511	110	734	118	496	082	
511	250	271	879	180	200	741	194	1.370	212	799	078	
<b>64.243</b>	<b>35.183</b>	<b>37.059</b>	<b>123.698</b>	<b>29.540</b>	<b>31.448</b>	<b>115.417</b>	<b>24.043</b>	<b>162.869</b>	<b>26.269</b>	<b>100.572</b>		

TAV. 19 - Abitazioni occupate

Codice dei Comuni	COMUNI	TOTALE ABITAZIONI		ACQUA POTABILE					ABITAZIONI	
		Numero	Stanze	Di acquedotto			Di pozzo o cisterna	TOTALE	Nell'abitazione	
				Nell'abitazione	Fuori dell'abitazione	TOTALE			1	2 o più
001	AGGIUS	546	2.633	516	3	519	24	543	431	94
062	AGLIENTU	368	1.485	301	9	310	33	343	264	40
002	ALA' DEI SARDI	640	2.417	571	10	581	48	629	190	4
003	ALGHERO	10.028	41.760	9.690	52	9.742	263	10.005	7.804	2.150
004	ANELA	322	1.596	319	2	321	—	321	271	33
005	ARDARA	201	959	170	6	176	18	194	146	15
006	ARZACHENA	2.349	10.182	1.960	67	2.027	117	2.144	1.729	489
081	BADESI	510	2.486	477	27	504	1	505	396	49
007	BANARI	286	1.198	283	1	284	—	284	247	35
008	BENETUTTI	595	3.020	590	2	592	1	593	461	77
009	BERCHIDDA	1.027	4.690	989	1	990	32	1.022	773	222
010	BESSEUDE	191	783	184	1	185	1	186	164	14
011	BONNANARO	440	1.910	430	4	434	3	437	355	66
012	BONO	1.137	5.419	1.123	7	1.130	4	1.134	950	144
013	BONORVA	1.521	6.994	1.490	14	1.504	3	1.507	1.238	194
014	BORTIGIADAS	339	1.529	309	11	320	6	326	278	20
015	BORUTTA	141	615	136	2	138	2	140	127	8
016	BOTTIDDA	267	1.171	256	11	267	—	267	212	28
017	BUDDUSO'	1.649	7.813	1.509	62	1.571	19	1.590	1.340	105
018	BULTEI	528	2.388	525	1	526	1	527	441	15
019	BULZI	212	1.021	189	5	194	9	203	178	15
020	BURGOS	358	1.620	353	3	356	—	356	301	19
021	CALANGIANUS	1.264	5.799	1.169	4	1.173	71	1.244	965	260
022	CARGEGHE	184	775	172	3	175	4	179	149	23
023	CASTELSARDO	1.335	6.176	1.274	18	1.292	8	1.300	1.083	210
024	CHEREMULE	181	690	175	—	175	—	175	158	10
025	CHIARAMONTI	656	2.806	575	7	582	34	616	521	56
026	CODRONGIANOS	336	1.459	325	—	325	10	335	295	34
027	COSSOINE	404	1.739	395	2	397	—	397	349	36
028	ESPORLATU	174	753	169	4	173	—	173	141	3
029	FLORINAS	502	2.117	498	2	500	—	500	391	84
030	GIAVE	321	1.378	315	2	317	3	320	275	41
083	GOLFO ARANCI	460	1.932	426	2	428	22	450	383	62
031	ILLORAI	414	1.788	393	8	401	12	413	330	25
032	ITTIREDDU	187	914	176	5	181	2	183	137	32
033	ITTIRI	2.539	11.747	2.490	26	2.516	10	2.526	1.953	285
034	LAERRU	335	1.480	332	1	333	1	334	298	31
035	LA MADDALENA	3.565	14.511	3.467	31	3.498	46	3.544	2.937	483
084	LOIRI PORTO SAN PAOLO	507	2.060	428	37	465	24	489	360	54
036	LUOGOSANTO	665	2.727	594	15	609	18	627	489	85
037	LURAS	843	3.867	814	5	819	8	827	715	95
038	MARA	293	1.557	287	3	290	1	291	249	21
039	MARTIS	233	992	222	3	225	4	229	199	18
040	MONTELEONE ROCCA DORIA	63	279	62	—	62	—	62	44	1

## per servizio installato

FORNITE DI											ABITAZIONI SFORNITE DI ACQUA POTABILE E GABINETTO	Codice dei Comuni
GABINETTO						BAGNO	ELETTRICITÀ	RISCALDAMENTO				
		Fuori dell'abitazione		TOTALE				Impianto fisso	Con apparecchi singoli			
TOTALE	di cui con scarico	TOTALE	di cui con scarico	Numero	di cui con scarico							
525	447	11	5	536	452	462	535	113	398	—	001	
304	293	20	13	324	306	283	353	39	327	21	062	
194	159	48	8	242	167	418	623	10	625	1	002	
9.954	9.639	53	32	10.007	9.671	9.281	9.981	2.726	4.652	—	003	
304	279	15	5	319	284	269	321	18	297	—	004	
161	159	11	9	172	168	146	185	7	188	6	005	
2.218	2.122	90	52	2.308	2.174	2.137	2.317	434	1.822	18	006	
445	426	46	13	491	439	425	488	13	490	1	081	
282	252	2	1	284	253	199	285	11	267	—	007	
538	500	47	27	585	527	445	594	16	210	—	008	
995	929	6	2	1.001	931	899	1.021	104	717	2	009	
178	173	2	1	180	174	129	188	6	183	4	010	
421	350	11	6	432	356	328	435	40	318	—	011	
1.094	988	41	20	1.135	1.008	889	1.133	98	1.017	—	012	
1.432	1.228	61	33	1.493	1.261	1.106	1.515	138	1.350	2	013	
298	295	15	9	313	304	268	338	18	318	10	014	
135	122	3	1	138	123	90	140	16	123	—	015	
240	235	22	20	262	255	243	266	12	247	—	016	
1.445	1.346	78	32	1.523	1.378	1.223	1.638	69	1.560	16	017	
456	422	10	7	466	429	346	528	17	490	1	018	
193	173	12	5	205	178	159	209	10	191	1	019	
320	258	23	14	343	272	258	354	6	333	—	020	
1.225	1.133	16	10	1.241	1.143	1.095	1.245	323	934	3	021	
172	157	12	5	184	162	111	182	14	154	—	022	
1.293	1.215	30	13	1.323	1.228	1.165	1.321	73	963	2	023	
168	139	6	4	174	143	130	178	8	163	—	024	
577	452	21	4	598	456	466	633	40	599	25	025	
329	294	4	4	333	298	275	335	61	272	—	026	
385	353	4	3	389	356	269	398	14	374	1	027	
144	133	18	18	162	151	111	174	6	165	1	028	
475	438	14	7	489	445	370	499	17	460	1	029	
316	281	4	2	320	283	229	320	14	267	—	030	
445	428	10	9	455	437	421	453	80	335	3	083	
355	311	39	26	394	337	286	412	11	397	—	031	
169	148	11	5	180	153	140	187	15	167	2	032	
2.238	2.116	272	109	2.510	2.225	2.027	2.526	429	1.661	3	033	
329	305	4	2	333	307	271	332	15	310	—	034	
3.420	3.156	96	49	3.516	3.205	3.170	3.540	557	2.093	1	035	
414	389	36	15	450	404	404	500	28	471	4	084	
574	520	31	14	605	534	486	646	62	597	13	036	
810	773	12	6	822	779	649	818	49	793	6	037	
270	250	15	10	285	260	240	288	5	273	—	038	
217	192	5	2	222	194	160	226	2	213	3	039	
45	39	10	4	55	43	41	63	4	59	—	040	

## segue TAV. 19 — Abitazioni occupate

Codice dei Comuni	COMUNI	TOTALE ABITAZIONI		ACQUA POTABILE					ABITAZIONI	
		Numero	Stanze	Di acquedotto			Di pozzo o cisterna	TOTALE	Nell'abitazione	
				Nell'abitazione	Fuori dell'abitazione	TOTALE			1	2 o più
041	MONTI	758	3.317	613	16	629	97	726	604	101
042	MORES	686	3.203	645	11	656	12	668	570	70
043	MUROS	181	850	175	—	175	3	178	143	30
044	NUGHEDU DI SAN NICOLO'	435	2.156	433	—	433	2	435	365	55
045	NULE	440	2.262	434	5	439	1	440	353	40
046	NULVI	901	3.933	889	8	897	—	897	771	102
047	OLBIA	8.295	36.736	7.573	120	7.693	385	8.078	6.045	1.840
048	OLMEDO	591	2.527	575	4	579	6	585	486	73
049	OSCHIRI	1.153	5.072	1.091	9	1.100	41	1.141	954	141
050	OSILO	1.152	5.245	1.120	7	1.127	7	1.134	932	152
051	OSSI	1.362	5.712	1.336	4	1.340	18	1.358	1.168	144
052	OZIERI	2.965	14.138	2.816	21	2.837	109	2.946	2.195	699
053	PADRIA	394	1.776	383	7	390	—	390	323	39
054	PALAU	765	3.199	689	13	702	33	735	517	176
055	PATTADA	1.026	4.140	1.015	5	1.020	4	1.024	868	147
056	PERFUGAS	897	4.085	787	17	804	54	858	687	111
057	PLOAGHE	1.302	5.707	1.285	2	1.287	3	1.290	1.079	116
058	PORTO TORRES	5.340	23.010	5.102	50	5.152	162	5.314	4.226	935
059	POZZOMAGGIORE	1.117	5.601	1.088	20	1.108	3	1.111	836	162
060	PUTIFIGARI	201	834	194	2	196	—	196	172	15
061	ROMANA	231	1.085	219	12	231	—	231	162	16
085	SANT'ANTONIO DI GALLURA	454	1.966	403	17	420	27	447	343	59
063	SANTA TERESA GALLURA	1.282	5.349	1.174	7	1.181	24	1.205	976	248
064	SASSARI	32.310	144.675	28.494	269	28.763	3.211	31.974	20.897	10.359
065	SEDINI	486	2.057	457	9	466	11	477	403	34
066	SEMESTENE	132	599	130	1	131	—	131	119	5
067	SENNORI	1.782	7.199	1.735	17	1.752	11	1.763	1.500	191
068	SILIGO	413	1.780	407	3	410	2	412	362	35
069	SORSO	3.376	13.531	3.163	37	3.200	151	3.351	2.877	380
080	TELTÌ	561	2.266	410	26	436	104	540	385	63
070	TEMPIO PAUSANIA	3.973	17.264	3.822	32	3.854	107	3.961	2.900	962
086	TERGU	159	737	121	6	127	19	146	121	12
071	THIESI	961	4.915	949	3	952	6	958	738	161
072	TISSI	392	1.690	386	5	391	—	391	302	38
073	TORRALBA	355	1.617	335	6	341	9	350	272	44
074	TRINITÀ D'AGULTU E VIGNOLA	585	2.719	505	13	518	50	568	468	72
075	TULA	459	2.412	431	3	434	9	443	340	98
076	URI	750	3.462	717	20	737	5	742	586	81
077	USINI	925	4.000	878	25	903	13	916	736	61
079	VALLEDORIA	1.199	5.640	1.128	36	1.164	10	1.174	896	102
082	VIDDALBA	460	2.152	428	12	440	15	455	386	23
078	VILLANOVA MONTELEONE	864	3.945	839	4	843	6	849	702	140
	<b>TOTALE PROVINCIA</b>	<b>121.186</b>	<b>535.798</b>	<b>112.502</b>	<b>1.363</b>	<b>113.865</b>	<b>5.593</b>	<b>119.458</b>	<b>90.482</b>	<b>24.117</b>

## per servizio installato

FORNITE DI										ABITAZIONI SFORNITE DI ACQUA POTABILE E GABINETTO	Codice dei Comuni
GABINETTO						BAGNO	ELETTRICITÀ	RISCALDAMENTO			
		Fuori dell'abitazione		TOTALE				Impianto fisso	Con apparecchi singoli		
TOTALE	di cui con scarico	TOTALE	di cui con scarico	Numero	di cui con scarico						
705	617	28	16	733	633	617	745	83	609	6	041
640	564	29	17	669	581	524	674	39	605	5	042
173	167	8	3	181	170	151	178	26	146	—	043
420	383	—	—	420	383	337	432	48	384	—	044
393	355	35	22	428	377	346	438	18	416	—	045
873	739	19	5	892	744	690	900	57	536	3	046
7.885	7.366	218	129	8.103	7.495	7.644	8.124	1.865	5.904	37	047
559	513	19	15	578	528	496	578	22	434	2	048
1.095	993	27	16	1.122	1.009	932	1.136	133	1.004	2	049
1.084	954	19	6	1.103	960	803	1.141	90	888	9	050
1.312	1.180	33	14	1.345	1.194	1.069	1.355	109	1.063	—	051
2.894	2.694	35	22	2.929	2.716	2.615	2.958	802	2.055	2	052
362	329	25	12	387	341	263	390	8	372	1	053
693	677	57	38	750	715	681	758	150	567	—	054
1.015	952	4	2	1.019	954	837	1.022	136	879	1	055
798	723	38	11	836	734	678	888	62	799	3	056
1.195	1.148	74	47	1.269	1.195	977	1.289	108	590	4	057
5.161	4.789	140	70	5.301	4.859	5.028	5.316	2.026	2.558	2	058
998	923	92	55	1.090	978	889	1.110	102	972	1	059
187	185	6	2	193	187	149	199	5	192	2	060
178	159	50	21	228	180	139	231	4	225	—	061
402	371	35	17	437	388	373	446	12	435	1	085
1.224	1.208	26	15	1.250	1.223	1.201	1.265	297	953	24	063
<b>31.256</b>	<b>27.955</b>	<b>620</b>	<b>277</b>	<b>31.876</b>	<b>28.232</b>	<b>28.847</b>	<b>32.079</b>	<b>14.451</b>	<b>13.440</b>	<b>32</b>	<b>064</b>
437	387	27	4	464	391	348	480	18	460	2	065
124	122	4	3	128	125	71	132	1	127	—	066
1.691	1.344	30	11	1.721	1.355	1.243	1.768	83	429	5	067
397	366	8	7	405	373	319	406	20	384	—	068
3.257	2.615	57	17	3.314	2.632	2.445	3.324	197	2.374	2	069
448	432	57	28	505	460	431	547	46	508	13	080
3.862	3.566	84	25	3.946	3.591	3.450	3.909	1.716	2.199	4	070
133	121	8	4	141	125	120	152	4	137	5	086
899	835	40	19	939	854	811	957	163	780	1	071
340	328	49	34	389	362	280	392	28	363	—	072
316	262	31	12	347	274	254	354	30	319	—	073
540	489	29	8	569	497	490	567	39	529	3	074
438	392	11	5	449	397	377	458	43	412	1	075
667	588	62	32	729	620	576	744	60	648	—	076
797	715	115	52	912	767	705	921	39	812	2	077
998	934	135	47	1.133	981	976	1.186	47	240	7	079
409	391	37	9	446	400	396	447	13	446	—	082
842	702	10	2	852	704	588	853	40	197	4	078
<b>114.599</b>	<b>104.550</b>	<b>3.728</b>	<b>1.787</b>	<b>118.327</b>	<b>106.337</b>	<b>102.685</b>	<b>119.972</b>	<b>28.988</b>	<b>75.233</b>	<b>337</b>	





## segue TAV. 20 — Abitazioni occupate per figura giuridica

Codice dei Comuni	COMUNI	ABITAZIONI OCCUPATE									
		PERSONA FISICA		IMPRESE		COOPERATIVE EDILIZIE A PROPRIETÀ INDIVIDUALE E INDIVISA		STATO, REGIONI, PROVINCE COMUNI, IACP		ENTI PREVIDENZIALI	
		Abitazioni	Stanze	Abitazioni	Stanze	Abitazioni	Stanze	Abitazioni	Stanze	Abitazioni	Stanze
041	MONTI	736	3.214	—	—	—	—	19	88	—	—
042	MORES	666	3.110	—	—	1	7	14	63	—	—
043	MUROS	156	734	24	113	—	—	1	3	—	—
044	NUGHEDU DI SAN NICOLO'	426	2.121	1	6	1	4	7	25	—	—
045	NULE	439	2.254	—	—	—	—	—	—	—	—
046	NULVI	803	3.504	2	10	1	5	44	219	—	—
047	OLBIA	7.318	32.635	111	413	19	107	784	3.329	1	4
048	OLMEDO	554	2.367	—	—	13	65	17	69	—	—
049	OSCHIRI	1.062	4.746	2	8	—	—	68	235	—	—
050	OSILO	1.146	5.218	1	5	1	2	2	8	—	—
051	OSSI	1.336	5.609	1	1	12	57	11	38	—	—
052	OZIERI	2.601	12.574	16	79	8	40	291	1.236	—	—
053	PADRIA	394	1.776	—	—	—	—	—	—	—	—
054	PALAU	722	3.042	13	48	—	—	28	100	—	—
055	PATTADA	1.008	4.076	1	5	—	—	13	44	1	4
056	PERFUGAS	878	3.994	2	8	10	57	2	11	—	—
057	PLOAGHE	1.268	5.586	—	—	—	—	32	108	—	—
058	PORTO TORRES	4.547	19.463	102	440	20	106	655	2.940	3	14
059	POZZOMAGGIORE	1.094	5.499	1	4	3	17	16	67	—	—
060	PUTIFIGARI	199	827	—	—	—	—	1	3	—	—
061	ROMANA	226	1.064	—	—	—	—	5	21	—	—
085	SANT'ANTONIO DI GALLURA	449	1.941	—	—	—	—	—	—	—	—
063	SANTA TERESA GALLURA	1.257	5.254	3	8	—	—	20	78	1	6
064	SASSARI	25.844	115.670	442	2.011	1.880	9.846	3.616	14.726	69	311
065	SEDINI	479	2.028	—	—	—	—	7	29	—	—
066	SEMESTENE	131	595	—	—	—	—	—	—	—	—
067	SENNORI	1.728	6.989	1	3	1	2	51	202	—	—
068	SILIGO	410	1.760	—	—	—	—	2	11	—	—
069	SORSO	3.157	12.605	4	22	17	82	192	800	—	—
080	TELTI	550	2.209	1	5	—	—	8	38	1	8
070	TEMPIO PAUSANIA	3.497	15.165	9	39	42	233	394	1.704	1	6
086	TERGU	159	737	—	—	—	—	—	—	—	—
071	THIESI	912	4.673	5	29	—	—	39	188	—	—
072	TISSI	380	1.654	—	—	—	—	10	23	—	—
073	TORRALBA	341	1.538	—	—	—	—	14	79	—	—
074	TRINITÀ D'AGULTU E VIGNOLA	584	2.718	1	1	—	—	—	—	—	—
075	TULA	448	2.369	—	—	—	—	3	11	—	—
076	URI	746	3.447	1	7	1	2	2	6	—	—
077	USINI	917	3.969	—	—	—	—	6	21	—	—
079	VALLEDORIA	1.188	5.586	4	18	1	6	6	30	—	—
082	VIDDALBA	459	2.149	—	—	—	—	1	3	—	—
078	VILLANOVA MONTELEONE	849	3.880	—	—	1	5	13	52	—	—
	<b>TOTALE PROVINCIA</b>	<b>108.206</b>	<b>479.452</b>	<b>968</b>	<b>4.129</b>	<b>2.334</b>	<b>12.041</b>	<b>8.431</b>	<b>34.766</b>	<b>101</b>	<b>452</b>



## del proprietario e titolo di godimento

		DI CUI IN AFFITTO O AD ALTRO TITOLO												Codice dei Comuni
ALTRO PROPRIETARIO		PERSONA FISICA		IMPRESE		COOPERATIVE EDILIZIE A PROPRIETÀ INDIVIDUALE E INDIVISA		STATO, REGIONI, PROVINCE COMUNI, IACP		ENTI PREVIDENZIALI		ALTRO PROPRIETARIO		
Abitazioni	Stanze	Abitazioni	Stanze	Abitazioni	Stanze	Abitazioni	Stanze	Abitazioni	Stanze	Abitazioni	Stanze	Abitazioni	Stanze	
3	15	136	490	—	—	—	—	18	84	—	—	1	7	041
5	23	126	489	—	—	—	—	14	63	—	—	—	—	042
—	—	38	147	24	113	—	—	1	3	—	—	—	—	043
—	—	99	401	—	—	1	4	7	25	—	—	—	—	044
1	8	40	166	—	—	—	—	—	—	—	—	1	8	045
51	195	157	569	2	10	—	—	14	49	—	—	51	195	046
62	248	2.758	10.513	88	308	7	38	636	2.668	—	—	59	235	047
7	26	151	552	—	—	1	5	12	46	—	—	3	13	048
21	83	205	802	2	8	—	—	63	222	—	—	21	83	049
2	12	244	969	—	—	1	2	—	—	—	—	2	12	050
2	7	335	1.173	1	1	1	5	9	28	—	—	1	3	051
49	209	936	3.902	12	61	3	15	256	1.061	—	—	41	168	052
—	—	56	228	—	—	—	—	—	—	—	—	—	—	053
2	9	293	1.040	11	42	—	—	28	100	—	—	2	9	054
3	11	223	791	1	5	—	—	7	23	—	—	2	7	055
5	15	123	458	2	8	—	—	2	11	—	—	5	15	056
2	13	270	979	—	—	—	—	32	108	—	—	2	13	057
13	47	2.160	8.264	100	432	5	28	603	2.694	3	14	11	35	058
3	14	133	570	1	4	3	17	11	42	—	—	2	11	059
1	4	17	63	—	—	—	—	—	—	—	—	1	4	060
—	—	27	109	—	—	—	—	5	21	—	—	—	—	061
5	25	90	292	—	—	—	—	—	—	—	—	5	25	085
1	3	390	1.381	3	8	—	—	15	58	—	—	1	3	063
<b>459</b>	<b>2.111</b>	<b>11.456</b>	<b>44.799</b>	<b>305</b>	<b>1.338</b>	<b>202</b>	<b>972</b>	<b>3.031</b>	<b>12.119</b>	<b>53</b>	<b>235</b>	<b>401</b>	<b>1.813</b>	<b>064</b>
—	—	59	215	—	—	—	—	4	16	—	—	—	—	065
1	4	11	40	—	—	—	—	—	—	—	—	—	—	066
1	3	523	1.710	—	—	1	2	33	119	—	—	1	3	067
1	9	73	266	—	—	—	—	—	—	—	—	1	9	068
6	22	1.036	3.375	2	5	—	—	144	608	—	—	6	22	069
1	6	120	412	1	5	—	—	8	38	1	8	1	6	080
30	117	1.467	5.553	9	39	14	75	302	1.288	—	—	28	99	070
—	—	17	61	—	—	—	—	—	—	—	—	—	—	086
5	25	169	722	4	22	—	—	39	188	—	—	4	20	071
2	13	66	233	—	—	—	—	10	23	—	—	2	13	072
—	—	60	245	—	—	—	—	3	14	—	—	—	—	073
—	—	87	341	1	1	—	—	—	—	—	—	—	—	074
8	32	76	342	—	—	—	—	—	—	—	—	8	32	075
—	—	104	395	—	—	1	2	1	3	—	—	—	—	076
2	10	186	699	—	—	—	—	5	18	—	—	2	10	077
—	—	215	844	4	18	—	—	6	30	—	—	—	—	079
—	—	43	158	—	—	—	—	1	3	—	—	—	—	082
1	8	117	451	—	—	1	5	9	36	—	—	1	8	078
<b>1.146</b>	<b>4.958</b>	<b>34.943</b>	<b>132.590</b>	<b>752</b>	<b>3.092</b>	<b>320</b>	<b>1.521</b>	<b>7.183</b>	<b>29.131</b>	<b>79</b>	<b>348</b>	<b>995</b>	<b>4.226</b>	

Tav. 21 - Abitazioni non occupate per motivo della non occupazione

Codice dei Comuni	COMUNI	DISPONIBILI PER LA VENDITA O L'AFFITTO		UTILIZZABILI PER VACANZA		UTILIZZABILI PER LAVORO		ALTRI MOTIVI		TOTALE		di cui costruite dopo il 1971	
		Abitazioni	Stanze	Abitazioni	Stanze	Abitazioni	Stanze	Abitazioni	Stanze	Abitazioni	Stanze	Abitazioni	Stanze
001	AGGIUS	17	75	28	107	43	140	41	172	129	494	30	135
062	AGLIENTU	94	238	940	3.211	130	373	11	28	1.175	3.850	909	3.059
002	ALA' DEI SARDI	28	97	49	179	18	51	74	225	169	552	29	118
003	ALGHERO	581	1.756	2.689	8.994	406	851	382	1.315	4.058	12.916	2.027	6.268
004	ANELA	11	51	23	94	3	9	3	9	40	163	19	82
005	ARDARA	10	34	24	95	18	62	49	105	101	296	18	56
006	ARZACHENA	1.295	4.145	3.004	10.374	221	654	170	594	4.690	15.767	3.648	11.817
081	BADESI	17	55	219	746	8	20	55	184	299	1.005	240	826
007	BANARI	19	59	35	123	—	—	13	33	67	215	4	15
008	BENETUTTI	19	91	23	99	—	—	18	67	60	257	13	53
009	BERCHIDDA	12	43	31	129	3	15	293	524	339	711	103	182
010	BESSUDE	4	11	5	15	—	—	25	94	34	120	12	56
011	BONNANARO	9	32	70	277	8	22	69	271	156	602	36	158
012	BONO	42	184	23	86	3	8	97	392	165	670	21	99
013	BONORVA	11	48	68	265	13	47	165	633	257	993	42	182
014	BORTIGIADAS	11	37	20	74	15	50	95	291	141	452	22	104
015	BORUTTA	6	17	24	99	16	42	34	113	80	271	15	54
016	BOTTIDDA	7	26	19	65	12	37	24	88	62	216	14	60
017	BUDDUSO'	62	269	90	449	78	206	313	1.016	543	1.940	105	453
018	BULTEI	83	277	18	64	7	22	86	295	194	658	17	80
019	BULZI	2	9	9	38	—	—	36	97	47	144	6	37
020	BURGOS	62	258	4	11	5	8	1	3	72	280	16	61
021	CALANGIANUS	30	106	63	239	27	81	63	226	183	652	35	140
022	CARGEGHE	—	—	5	21	4	12	21	71	30	104	8	28
023	CASTELSARDO	257	752	277	1.100	18	59	116	437	668	2.348	460	1.568
024	CHEREMULE	—	—	31	110	2	8	11	18	44	136	14	53
025	CHIARAMONTI	18	76	61	235	146	385	45	135	270	831	44	155
026	CODRONGIANOS	52	185	34	130	2	3	13	42	101	360	26	111
027	COSSOINE	6	16	20	82	9	21	21	78	56	197	16	66
028	ESPORLATU	—	—	—	—	—	—	—	—	—	—	—	—
029	FLORINAS	10	30	37	138	2	6	76	222	125	396	29	101
030	GIAVE	15	71	71	307	3	9	28	101	117	488	30	133
083	GOLFO ARANCI	794	1.839	1.402	4.562	13	35	25	80	2.234	6.516	2.079	5.850
031	ILLORAI	21	59	33	112	6	13	37	85	97	269	23	70
032	ITTIREDDU	6	27	26	101	6	20	24	83	62	231	13	56
033	ITTIRI	41	160	33	134	13	38	122	460	209	792	42	194
034	LAERRU	14	40	28	106	15	46	8	29	65	221	16	66
035	LA MADDALENA	408	1.078	796	2.762	15	52	182	641	1.401	4.533	738	2.379
084	LOIRI PORTO SAN PAOLO	129	372	471	1.634	88	242	41	117	729	2.365	487	1.553
036	LUOGOSANTO	5	20	44	199	115	344	19	58	183	621	25	120
037	LURAS	37	130	46	237	24	90	56	205	163	662	44	189
038	MARA	32	128	12	49	15	45	6	22	65	244	18	72
039	MARTIS	3	13	11	47	7	15	81	262	102	337	19	74
040	MONTELEONE ROCCA DORIA	6	27	2	6	—	—	2	14	10	47	2	9

## segue TAV. 21 — Abitazioni non occupate per motivo della non occupazione

Codice dei Comuni	COMUNI	DISPONIBILI PER LA VENDITA O L'AFFITTO		UTILIZZABILI PER VACANZA		UTILIZZABILI PER LAVORO		ALTRI MOTIVI		TOTALE		di cui costruite dopo il 1971	
		Abitazioni	Stanze	Abitazioni	Stanze	Abitazioni	Stanze	Abitazioni	Stanze	Abitazioni	Stanze	Abitazioni	Stanze
041	MONTI	38	118	64	242	46	104	58	177	206	641	47	224
042	MORES	28	100	50	209	7	18	25	95	110	422	22	100
043	MUROS	8	34	7	21	1	5	2	8	18	68	2	7
044	NUGHEDU DI SAN NICOLO'	25	147	2	6	—	—	3	10	30	163	3	11
045	NULE	25	93	9	32	2	5	12	53	48	183	15	72
046	NULVI	28	104	11	37	1	1	55	205	95	347	24	96
047	OLBIA	1.595	4.442	4.187	12.906	529	1.351	643	2.053	6.954	20.752	5.275	15.621
048	OLMEDO	8	30	16	65	2	10	30	121	56	226	27	140
049	OSCHIRI	35	132	63	241	26	78	85	342	209	793	61	278
050	OSILO	27	89	54	217	12	33	104	305	197	644	15	55
051	OSSI	49	158	23	90	1	4	50	182	123	434	30	132
052	OZIERI	26	107	19	74	10	46	102	392	157	619	34	171
053	PADRIA	10	32	60	244	27	67	49	178	146	521	17	57
054	PALAU	557	1.482	775	2.622	30	74	59	190	1.421	4.368	985	2.823
055	PATTADA	13	50	7	25	—	—	14	53	34	128	5	17
056	PERFUGAS	26	81	61	239	10	37	68	196	165	553	38	168
057	PLOAGHE	19	60	29	103	7	24	64	225	119	412	22	105
058	PORTO TORRES	78	314	69	257	58	231	160	600	365	1.402	108	458
059	POZZOMAGGIORE	22	94	101	464	69	211	184	737	376	1.506	86	376
060	PUTIFIGARI	18	49	5	14	1	2	10	23	34	88	3	10
061	ROMANA	11	48	14	56	3	12	27	84	55	200	14	60
085	SANT'ANTONIO DI GALLURA	33	129	10	41	21	64	34	113	98	347	26	111
063	SANTA TERESA GALLURA	1.184	3.502	1.345	4.812	71	223	58	201	2.658	8.738	2.135	6.679
064	SASSARI	968	3.901	3.196	11.099	798	2.456	1.784	6.699	6.746	24.155	3.501	12.645
065	SEDINI	23	79	78	287	10	25	31	107	142	498	20	88
066	SEMESTENE	—	—	18	67	3	10	10	33	31	110	6	24
067	SENNORI	11	41	21	64	6	23	121	377	159	505	32	143
068	SILIGO	19	72	37	142	—	—	33	125	89	339	9	44
069	SORSO	247	817	2.104	8.325	350	746	77	271	2.778	10.159	2.258	8.522
080	TELTÌ	5	19	28	118	60	156	15	52	108	345	37	136
070	TEMPIO PAUSANIA	275	908	268	967	105	329	159	561	807	2.765	185	715
086	TERGU	9	28	15	48	4	12	5	16	33	104	16	54
071	THIESI	26	105	40	198	14	51	111	415	191	769	27	134
072	TISSI	7	30	18	55	5	21	20	64	50	170	12	49
073	TORRALBA	13	51	33	117	8	31	21	78	75	277	15	57
074	TRINITÀ D'AGULTU E VIGNOLA	36	133	1.063	3.614	48	118	34	107	1.181	3.972	862	2.882
075	TULA	6	28	48	224	—	—	14	73	68	325	68	325
076	URI	44	179	35	162	7	16	38	152	124	509	36	186
077	USINI	8	27	19	74	5	30	31	128	63	259	9	40
079	VALLEDORIA	44	179	310	1.232	14	45	106	355	474	1.811	317	1.287
082	VIDDALBA	17	73	29	114	5	15	12	32	63	234	18	67
078	VILLANOVA MONTELEONE	19	74	43	169	2	7	77	273	141	523	16	81
	<b>TOTALE PROVINCIA</b>	<b>9.926</b>	<b>31.080</b>	<b>25.302</b>	<b>87.998</b>	<b>3.915</b>	<b>10.832</b>	<b>7.646</b>	<b>26.396</b>	<b>46.789</b>	<b>156.306</b>	<b>27.952</b>	<b>92.192</b>

TAV. 22 - Abitazioni non occupate per servizio installato

Codice dei Comuni	COMUNI	TOTALE ABITAZIONI	ABITAZIONI CHE DISPONGONO DI					ABITAZIONI CHE NON DISPONGONO DI				
			Acqua potabile	Gabinetto	Bagno	Elettricità	Riscaldamento	Acqua potabile	Gabinetto	Bagno	Elettricità	Riscaldamento
001	AGGIUS	129	118	107	57	92	106	8	21	71	36	19
062	AGLIENTU	1.175	1.091	1.058	1.025	1.118	558	84	117	148	57	615
002	ALA' DEI SARDI	169	144	68	73	156	161	22	41	83	12	8
003	ALGHERO	4.058	3.960	3.914	3.418	3.657	1.609	93	142	624	394	2.385
004	ANELA	40	39	40	29	38	32	1	—	11	2	5
005	ARDARA	101	59	46	30	74	56	41	54	64	27	40
006	ARZACHENA	4.690	4.280	4.582	4.424	4.547	2.843	294	92	246	121	1.707
081	BADESI	299	275	280	250	279	79	19	19	47	20	217
007	BANARI	67	66	67	33	66	65	1	—	34	1	2
008	BENETUTTI	60	58	58	38	58	12	—	2	20	2	47
009	BERCHIDDA	339	89	127	64	65	295	237	201	265	270	31
010	BESSUDE	34	32	31	18	34	26	2	3	15	—	8
011	BONNANARO	156	151	151	79	152	48	3	5	72	3	107
012	BONO	165	163	160	64	162	146	2	3	89	3	13
013	BONORVA	257	246	227	114	238	194	10	28	133	15	47
014	BORTIGIADAS	141	79	53	32	108	139	62	88	109	33	2
015	BORUTTA	80	71	54	28	65	52	8	24	48	15	24
016	BOTTIDDA	62	59	60	41	62	53	1	2	21	—	9
017	BUDDUSO'	543	419	380	158	469	420	119	163	369	70	96
018	BULTEI	194	183	154	18	190	150	9	34	173	3	44
019	BULZI	47	18	15	6	16	6	1	4	13	2	5
020	BURGOS	72	68	68	41	68	61	4	3	25	2	9
021	CALANGIANUS	183	136	167	90	120	166	37	16	80	60	11
022	CARGEGHE	30	23	27	9	26	11	7	3	21	4	19
023	CASTELSARDO	668	650	653	598	628	157	15	13	58	36	436
024	CHEREMULE	44	26	40	18	33	27	—	2	24	1	2
025	CHIARAMONTI	270	166	168	60	189	224	104	101	205	81	46
026	CODRONGIANOS	101	100	95	46	96	92	—	4	54	4	7
027	COSSOINE	56	50	51	22	46	37	6	5	34	9	17
028	ESPORLATU	—	—	—	—	—	—	—	—	—	—	—
029	FLORINAS	125	121	104	41	116	77	4	20	80	8	40
030	GIAVE	117	115	117	68	114	41	1	—	49	2	74
083	GOLFO ARANCI	2.234	2.203	2.222	2.195	2.173	188	29	11	32	60	2.038
031	ILLORAI	97	88	72	27	90	55	5	14	57	4	17
032	ITTIREDDU	62	57	52	24	53	3	5	10	38	9	59
033	ITTIRI	209	202	185	100	194	82	6	23	108	15	126
034	LAERRU	65	59	61	31	50	58	6	4	33	15	7
035	LA MADDALENA	1.401	1.362	1.339	1.254	1.307	343	14	40	110	68	843
084	LOIRI PORTO SAN PAOLO	729	518	659	593	621	495	200	63	114	101	148
036	LUOGOSANTO	183	95	109	44	126	124	62	58	129	50	15
037	LURAS	163	154	145	88	143	157	9	16	75	20	3
038	MARA	65	56	53	27	50	42	9	12	37	15	18
039	MARTIS	102	82	71	34	81	29	20	31	68	21	73
040	MONTELEONE ROCCA DORIA	10	10	8	—	9	9	—	2	10	—	1

## segue TAV. 22 — Abitazioni non occupate per servizio installato

Codice dei Comuni	COMUNI	TOTALE ABITAZIONI	ABITAZIONI CHE DISPONGONO DI					ABITAZIONI CHE NON DISPONGONO DI				
			Acqua potabile	Gabinetto	Bagno	Elettricità	Riscaldamento	Acqua potabile	Gabinetto	Bagno	Elettricità	Riscaldamento
041	MONTI	206	150	151	75	179	130	46	50	120	24	44
042	MORES	110	99	103	51	102	69	7	5	54	5	38
043	MUROS	18	18	18	12	18	13	—	—	5	—	4
044	NUGHEDU DI SAN NICOLO'	30	28	30	16	27	27	—	—	9	2	2
045	NULE	48	43	43	22	42	45	5	5	24	6	3
046	NULVI	95	91	83	45	89	3	4	11	36	6	70
047	OLBIA	6.954	5.756	6.452	6.135	6.152	2.185	943	296	435	632	4.213
048	OLMEDO	56	53	54	39	53	12	3	2	17	3	43
049	OSCHIRI	209	187	199	107	186	198	18	9	101	22	9
050	OSILO	197	175	158	64	170	60	10	26	120	15	119
051	OSSI	123	119	120	70	122	37	3	3	49	—	79
052	OZIERI	157	140	137	103	142	61	4	3	40	3	67
053	PADRIA	146	127	133	60	106	113	17	11	79	39	32
054	PALAU	1.421	1.388	1.410	1.357	1.401	1.048	30	11	63	14	369
055	PATTADA	34	32	33	28	28	18	1	1	6	6	16
056	PERFUGAS	165	147	142	66	159	99	17	22	91	6	43
057	PLOAGHE	119	118	113	51	112	35	—	5	67	6	84
058	PORTO TORRES	365	332	343	297	332	177	7	3	47	14	141
059	POZZOMAGGIORE	376	365	348	156	296	272	6	22	211	79	93
060	PUTIFIGARI	34	25	26	12	32	26	6	8	20	1	8
061	ROMANA	55	44	40	17	46	47	11	15	38	9	8
085	SANT'ANTONIO DI GALLURA	98	92	81	49	94	83	6	10	47	4	—
063	SANTA TERESA GALLURA	2.658	2.533	2.627	2.585	2.542	2.371	122	31	66	114	275
064	SASSARI	6.746	6.186	6.186	4.818	6.099	3.204	376	434	1.676	472	2.428
065	SEDINI	142	125	118	51	131	96	15	24	88	10	43
066	SEMESTENE	31	30	29	9	29	26	1	2	22	2	5
067	SENNORI	159	141	134	67	146	12	16	24	91	12	144
068	SILIGO	89	89	86	44	88	31	—	3	45	1	58
069	SORSO	2.778	2.660	2.536	1.855	1.990	1.781	81	221	880	767	891
080	TELTÌ	108	95	70	58	95	108	13	38	34	13	—
070	TEMPIO PAUSANIA	807	746	775	515	684	591	50	25	279	121	90
086	TERGÙ	33	17	19	15	20	11	14	11	9	12	18
071	THIESI	191	181	164	92	170	164	10	27	94	19	26
072	TISSI	50	47	44	25	44	29	3	6	25	6	21
073	TORRALBA	75	69	68	36	67	54	6	7	38	8	21
074	TRINITÀ D'AGULTU E VIGNOLA	1.181	1.140	1.158	1.084	1.101	890	13	16	70	70	48
075	TULA	68	68	—	—	68	—	—	68	68	—	68
076	URI	124	104	105	52	105	47	18	19	72	18	56
077	USINI	63	63	62	40	63	18	—	1	23	—	20
079	VALLEDORIA	474	420	274	213	384	4	9	24	70	47	194
082	VIDDALBA	63	53	52	22	47	50	10	9	38	16	10
078	VILLANOVA MONTELEONE	141	132	124	44	132	3	8	17	82	9	137
	<b>TOTALE PROVINCIA</b>	<b>46.789</b>	<b>42.369</b>	<b>42.946</b>	<b>35.866</b>	<b>41.872</b>	<b>23.776</b>	<b>3.469</b>	<b>3.019</b>	<b>9.545</b>	<b>4.284</b>	<b>19.478</b>



## segue TAV. 23 — Abitazioni non occupate per figura giuridica del proprietario

Codice dei Comuni	COMUNI	PERSONA FISICA		IMPRESE		COOPERATIVE EDILIZIE A PROPRIETÀ INDIVIDUALE E INDIVISA		STATO, REGIONI PROVINCE, COMUNI, IACP		ENTI PREVIDENZIALI		ALTRO PROPRIETARIO	
		Abitazioni	Stanze	Abitazioni	Stanze	Abitazioni	Stanze	Abitazioni	Stanze	Abitazioni	Stanze	Abitazioni	Stanze
041	MONTI	203	624	—	—	—	—	2	7	—	—	1	10
042	MORES	108	415	—	—	—	—	1	3	—	—	1	4
043	MUROS	14	49	4	19	—	—	—	—	—	—	—	—
044	NUGHEDU DI SAN NICOLO'	30	163	—	—	—	—	—	—	—	—	—	—
045	NULE	48	183	—	—	—	—	—	—	—	—	—	—
046	NULVI	89	326	—	—	—	—	3	11	—	—	3	10
047	OLBIA	4.329	13.936	2.575	6.619	1	7	29	114	—	—	20	76
048	OLMEDO	53	218	—	—	—	—	—	—	—	—	3	8
049	OSCHIRI	191	723	—	—	—	—	13	48	—	—	5	22
050	OSILO	179	586	—	—	—	—	1	1	—	—	17	57
051	OSSI	118	414	—	—	3	9	1	5	—	—	1	6
052	OZIERI	138	534	—	—	—	—	18	80	—	—	1	5
053	PADRIA	144	510	—	—	—	—	—	—	—	—	2	11
054	PALAU	957	3.200	458	1.143	—	—	3	15	—	—	3	10
055	PATTADA	34	128	—	—	—	—	—	—	—	—	—	—
056	PERFUGAS	161	541	2	5	1	5	—	—	—	—	1	2
057	PLOAGHE	119	412	—	—	—	—	—	—	—	—	—	—
058	PORTO TORRES	333	1.245	8	30	3	11	20	112	—	—	1	4
059	POZZOMAGGIORE	368	1.475	2	8	—	—	2	6	—	—	4	17
060	PUTIFIGARI	34	88	—	—	—	—	—	—	—	—	—	—
061	ROMANA	54	193	—	—	—	—	—	—	—	—	1	7
085	SANT'ANTONIO DI GALLURA	97	342	—	—	1	5	—	—	—	—	—	—
063	SANTA TERESA GALLURA	1.876	6.494	741	2.057	39	183	2	4	—	—	—	—
064	SASSARI	5.788	21.232	679	1.701	120	593	118	454	6	30	35	145
065	SEDINI	142	498	—	—	—	—	—	—	—	—	—	—
066	SEMESTENE	31	110	—	—	—	—	—	—	—	—	—	—
067	SENNORI	156	489	—	—	—	—	3	16	—	—	—	—
068	SILIGO	89	339	—	—	—	—	—	—	—	—	—	—
069	SORSO	2.469	9.220	299	839	—	—	5	21	—	—	5	79
080	TELTÌ	108	345	—	—	—	—	—	—	—	—	—	—
070	TEMPIO PAUSANIA	788	2.673	2	9	—	—	11	53	—	—	6	30
086	TERGU	33	104	—	—	—	—	—	—	—	—	—	—
071	THIESI	184	743	3	12	—	—	—	—	—	—	4	14
072	TISSI	49	167	—	—	—	—	—	—	—	—	1	3
073	TORRALBA	72	266	—	—	—	—	3	11	—	—	—	—
074	TRINITÀ D'AGULTU E VIGNOLA	1.065	3.660	116	312	—	—	—	—	—	—	—	—
075	TULA	68	325	—	—	—	—	—	—	—	—	—	—
076	URI	123	504	—	—	—	—	—	—	—	—	1	5
077	USINI	63	259	—	—	—	—	—	—	—	—	—	—
079	VALLEDORIA	473	1.809	1	2	—	—	—	—	—	—	—	—
082	VIDDALBA	63	234	—	—	—	—	—	—	—	—	—	—
078	VILLANOVA MONTELEONE	137	507	—	—	—	—	3	12	—	—	1	4
	<b>TOTALE PROVINCIA</b>	<b>38.037</b>	<b>130.943</b>	<b>7.660</b>	<b>20.909</b>	<b>264</b>	<b>1.222</b>	<b>392</b>	<b>1.607</b>	<b>10</b>	<b>57</b>	<b>426</b>	<b>1.568</b>





**parte seconda**  
**dati provinciali**

**TAV. 1 — Popolazione residente per singolo anno di età, sesso e stato civile**

ETÀ (anni)	MASCHI						FEMMINE					
	CELIBI	CONIUGATI	VEDOVI	SEPARATI LEGALMENTE	DIVORZIATI	TOTALE	NUBILI	CONIUGATE	VEDOVE	SEPARATE LEGALMENTE	DIVORZIATE	TOTALE
0	2.910	—	—	—	—	2.910	2.681	—	—	—	—	2.681
1	2.980	—	—	—	—	2.980	2.723	—	—	—	—	2.723
2	3.130	—	—	—	—	3.130	2.992	—	—	—	—	2.992
3	3.332	—	—	—	—	3.332	3.206	—	—	—	—	3.206
4	3.535	—	—	—	—	3.535	3.206	—	—	—	—	3.206
<b>meno di 5</b>	<b>15.887</b>	—	—	—	—	<b>15.887</b>	<b>14.808</b>	—	—	—	—	<b>14.808</b>
5	3.718	—	—	—	—	3.718	3.597	—	—	—	—	3.597
6	3.985	—	—	—	—	3.985	3.738	—	—	—	—	3.738
7	4.088	—	—	—	—	4.088	3.732	—	—	—	—	3.732
8	4.170	—	—	—	—	4.170	3.973	—	—	—	—	3.973
9	4.024	—	—	—	—	4.024	3.829	—	—	—	—	3.829
<b>5 - 9</b>	<b>19.985</b>	—	—	—	—	<b>19.985</b>	<b>18.869</b>	—	—	—	—	<b>18.869</b>
10	3.965	—	—	—	—	3.965	3.907	—	—	—	—	3.907
11	3.993	—	—	—	—	3.993	3.832	—	—	—	—	3.832
12	4.069	—	—	—	—	4.069	3.816	—	—	—	—	3.816
13	3.901	—	—	—	—	3.901	3.760	—	—	—	—	3.760
14	3.930	—	—	—	—	3.930	3.953	—	—	—	—	3.953
<b>10 - 14</b>	<b>19.858</b>	—	—	—	—	<b>19.858</b>	<b>19.268</b>	—	—	—	—	<b>19.268</b>
15	4.113	—	—	—	—	4.113	3.883	—	—	—	—	3.883
16	4.178	3	2	—	—	4.183	3.968	15	1	—	—	3.984
17	4.064	10	—	1	—	4.075	3.943	49	1	1	—	3.994
18	3.830	15	2	—	—	3.847	3.708	173	2	—	—	3.883
19	3.800	39	—	—	—	3.839	3.268	375	1	1	—	3.645
<b>15 - 19</b>	<b>19.985</b>	<b>67</b>	<b>4</b>	<b>1</b>	—	<b>20.057</b>	<b>18.770</b>	<b>612</b>	<b>5</b>	<b>2</b>	—	<b>19.389</b>
20	3.537	82	1	2	—	3.622	2.990	627	1	7	—	3.625
21	3.466	147	—	2	—	3.615	2.651	841	3	4	1	3.500
22	3.036	262	—	2	1	3.301	2.206	1.174	2	9	—	3.391
23	2.797	459	—	1	—	3.257	1.825	1.446	3	13	—	3.287
24	2.528	664	—	4	—	3.196	1.609	1.585	6	26	2	3.228
<b>20 - 24</b>	<b>15.364</b>	<b>1.614</b>	<b>1</b>	<b>11</b>	<b>1</b>	<b>16.991</b>	<b>11.281</b>	<b>5.673</b>	<b>15</b>	<b>59</b>	<b>3</b>	<b>17.031</b>
25	2.262	953	—	7	2	3.224	1.343	1.780	3	19	—	3.145
26	1.994	1.183	1	4	2	3.184	1.145	1.941	6	28	1	3.121
27	1.776	1.422	4	11	—	3.213	973	2.128	6	22	—	3.129
28	1.381	1.577	2	18	2	2.980	789	2.123	11	35	1	2.959
29	1.184	1.748	2	21	2	2.957	761	2.228	4	38	4	3.035
<b>25 - 29</b>	<b>8.597</b>	<b>6.883</b>	<b>9</b>	<b>61</b>	<b>8</b>	<b>15.558</b>	<b>5.011</b>	<b>10.200</b>	<b>30</b>	<b>142</b>	<b>6</b>	<b>15.389</b>
30	1.047	1.966	1	27	—	3.041	657	2.342	16	34	3	3.052
31	874	2.139	5	18	4	3.040	603	2.348	13	40	6	3.010
32	769	2.291	1	23	5	3.089	486	2.437	17	22	4	2.966
33	750	2.376	5	25	3	3.159	512	2.534	21	39	4	3.110
34	555	2.356	4	26	4	2.945	477	2.414	30	37	7	2.965
<b>30 - 34</b>	<b>3.995</b>	<b>11.128</b>	<b>16</b>	<b>119</b>	<b>16</b>	<b>15.274</b>	<b>2.735</b>	<b>12.075</b>	<b>97</b>	<b>172</b>	<b>24</b>	<b>15.103</b>
35	537	2.304	5	43	5	2.894	423	2.383	39	32	5	2.882
36	435	2.184	5	27	6	2.657	377	2.189	33	33	9	2.641
37	424	2.192	6	35	3	2.660	398	2.248	41	30	8	2.725
38	381	2.234	4	25	11	2.655	384	2.308	39	32	5	2.768
39	435	2.240	8	30	9	2.722	365	2.303	56	29	10	2.763
<b>35 - 39</b>	<b>2.212</b>	<b>11.154</b>	<b>28</b>	<b>160</b>	<b>34</b>	<b>13.588</b>	<b>1.947</b>	<b>11.431</b>	<b>208</b>	<b>156</b>	<b>37</b>	<b>13.779</b>
40	397	2.150	9	34	8	2.598	403	2.283	50	31	9	2.776
41	412	2.424	7	27	8	2.878	391	2.420	94	35	6	2.946
42	393	2.220	5	37	7	2.662	394	2.311	71	28	9	2.813
43	361	2.129	10	28	—	2.528	398	2.122	81	20	6	2.627
44	338	1.977	15	17	4	2.351	377	2.013	96	29	6	2.521
<b>40 - 44</b>	<b>1.901</b>	<b>10.900</b>	<b>46</b>	<b>143</b>	<b>27</b>	<b>13.017</b>	<b>1.963</b>	<b>11.149</b>	<b>392</b>	<b>143</b>	<b>36</b>	<b>13.683</b>

## segue TAV. 1 — Popolazione residente per singolo anno di età, sesso e stato civile

ETÀ (anni)	MASCHI						FEMMINE					
	CELIBI	CONIUGATI	VEDOVI	SEPARATI LEGALMENTE	DIVORZIATI	TOTALE	NUBILI	CONIUGATE	VEDOVE	SEPARATE LEGALMENTE	DIVORZIATE	TOTALE
45	339	1.958	11	25	8	2.341	407	1.940	94	18	5	2.464
46	329	1.963	11	18	6	2.327	387	1.939	89	15	6	2.436
47	364	2.119	17	18	8	2.526	414	1.972	130	21	10	2.547
48	391	1.930	14	16	5	2.356	379	1.936	124	21	9	2.469
49	351	1.937	23	20	6	2.337	447	1.797	154	17	6	2.421
<b>45 - 49</b>	<b>1.774</b>	<b>9.907</b>	<b>76</b>	<b>97</b>	<b>33</b>	<b>11.887</b>	<b>2.034</b>	<b>9.584</b>	<b>591</b>	<b>92</b>	<b>36</b>	<b>12.337</b>
50	345	1.954	19	21	2	2.341	392	1.849	184	19	2	2.446
51	365	1.940	29	26	6	2.366	469	1.832	195	26	3	2.525
52	335	1.888	28	20	3	2.274	437	1.830	214	17	11	2.509
53	306	1.867	32	20	7	2.232	401	1.643	230	19	11	2.304
54	318	1.827	37	20	3	2.205	389	1.662	243	6	5	2.305
<b>50 - 54</b>	<b>1.669</b>	<b>9.476</b>	<b>145</b>	<b>107</b>	<b>21</b>	<b>11.418</b>	<b>2.088</b>	<b>8.816</b>	<b>1.066</b>	<b>87</b>	<b>32</b>	<b>12.089</b>
55	320	1.742	33	16	5	2.116	453	1.596	268	18	13	2.348
56	312	1.671	36	10	9	2.038	388	1.495	278	21	9	2.191
57	311	1.820	45	16	5	2.197	438	1.620	373	19	11	2.461
58	294	1.655	41	14	4	2.008	422	1.517	370	14	6	2.329
59	282	1.689	51	16	8	2.046	383	1.377	400	13	10	2.183
<b>55 - 59</b>	<b>1.519</b>	<b>8.577</b>	<b>206</b>	<b>72</b>	<b>31</b>	<b>10.405</b>	<b>2.084</b>	<b>7.605</b>	<b>1.689</b>	<b>85</b>	<b>49</b>	<b>11.512</b>
60	220	1.369	57	14	6	1.666	320	1.254	377	18	8	1.977
61	260	1.629	53	11	4	1.957	341	1.315	470	17	7	2.150
62	169	1.048	40	11	5	1.273	276	849	344	15	3	1.487
63	153	895	50	9	6	1.113	222	686	289	5	6	1.208
64	191	1.047	57	12	2	1.309	288	769	382	13	2	1.454
<b>60 - 64</b>	<b>993</b>	<b>5.988</b>	<b>257</b>	<b>57</b>	<b>23</b>	<b>7.318</b>	<b>1.447</b>	<b>4.873</b>	<b>1.862</b>	<b>68</b>	<b>26</b>	<b>8.276</b>
65	177	1.142	86	15	2	1.422	266	847	454	9	3	1.579
66	240	1.340	105	9	8	1.702	307	948	564	10	6	1.835
67	193	1.226	127	17	6	1.569	330	825	491	11	5	1.662
68	218	1.283	119	12	3	1.635	333	910	562	3	4	1.812
69	185	1.198	123	13	7	1.526	283	806	616	5	4	1.714
<b>65 - 69</b>	<b>1.013</b>	<b>6.189</b>	<b>560</b>	<b>66</b>	<b>26</b>	<b>7.854</b>	<b>1.519</b>	<b>4.336</b>	<b>2.687</b>	<b>38</b>	<b>22</b>	<b>8.602</b>
70	178	1.167	145	4	1	1.495	310	781	635	12	3	1.741
71	173	1.141	172	9	1	1.496	283	704	619	6	3	1.615
72	168	1.081	165	15	2	1.431	285	658	693	7	—	1.643
73	170	962	163	8	—	1.303	280	570	674	6	3	1.533
74	134	874	168	9	3	1.188	288	497	671	7	2	1.465
<b>70 - 74</b>	<b>823</b>	<b>5.225</b>	<b>813</b>	<b>45</b>	<b>7</b>	<b>6.913</b>	<b>1.446</b>	<b>3.210</b>	<b>3.292</b>	<b>38</b>	<b>11</b>	<b>7.997</b>
75	145	731	151	7	4	1.038	256	453	653	3	1	1.366
76	118	691	183	8	1	1.001	222	346	574	3	2	1.147
77	86	583	149	7	2	827	208	320	601	2	—	1.131
78	80	523	177	2	—	782	176	255	617	1	2	1.051
79	74	461	154	1	—	690	150	230	629	6	—	1.015
<b>75 - 79</b>	<b>503</b>	<b>2.989</b>	<b>814</b>	<b>25</b>	<b>7</b>	<b>4.338</b>	<b>1.012</b>	<b>1.604</b>	<b>3.074</b>	<b>15</b>	<b>5</b>	<b>5.710</b>
<b>80 - 84</b>	<b>232</b>	<b>1.404</b>	<b>737</b>	<b>7</b>	<b>3</b>	<b>2.383</b>	<b>612</b>	<b>608</b>	<b>2.184</b>	<b>5</b>	<b>5</b>	<b>3.414</b>
<b>85 - 89</b>	<b>78</b>	<b>443</b>	<b>483</b>	<b>5</b>	<b>—</b>	<b>1.009</b>	<b>315</b>	<b>151</b>	<b>1.238</b>	<b>1</b>	<b>—</b>	<b>1.705</b>
<b>90 - 94</b>	<b>30</b>	<b>139</b>	<b>198</b>	<b>2</b>	<b>—</b>	<b>369</b>	<b>87</b>	<b>27</b>	<b>442</b>	<b>—</b>	<b>—</b>	<b>556</b>
<b>95 - 99</b>	<b>2</b>	<b>14</b>	<b>57</b>	<b>—</b>	<b>—</b>	<b>73</b>	<b>13</b>	<b>1</b>	<b>101</b>	<b>—</b>	<b>—</b>	<b>115</b>
<b>100 E PIU'</b>	<b>2</b>	<b>1</b>	<b>9</b>	<b>—</b>	<b>—</b>	<b>12</b>	<b>4</b>	<b>1</b>	<b>11</b>	<b>—</b>	<b>—</b>	<b>16</b>
<b>TOTALE</b>	<b>116.422</b>	<b>92.098</b>	<b>4.459</b>	<b>978</b>	<b>237</b>	<b>214.194</b>	<b>107.313</b>	<b>91.956</b>	<b>18.984</b>	<b>1.103</b>	<b>292</b>	<b>219.648</b>

**TAV. 2 - Popolazione presente per singolo anno di età, sesso e stato civile**

ETÀ (anni)	MASCHI						FEMMINE					
	CELIBI	CONIUGATI	VEDOVI	SEPARATI LEGALMENTE	DIVORZIATI	TOTALE	NUBILI	CONIUGATE	VEDOVE	SEPARATE LEGALMENTE	DIVORZIATE	TOTALE
0	2.915	—	—	—	—	2.915	2.667	—	—	—	—	2.667
1	2.974	—	—	—	—	2.974	2.734	—	—	—	—	2.734
2	3.129	—	—	—	—	3.129	2.985	—	—	—	—	2.985
3	3.315	—	—	—	—	3.315	3.195	—	—	—	—	3.195
4	3.518	—	—	—	—	3.518	3.186	—	—	—	—	3.186
<b>meno di 5</b>	<b>15.851</b>	—	—	—	—	<b>15.851</b>	<b>14.767</b>	—	—	—	—	<b>14.767</b>
5	3.725	—	—	—	—	3.725	3.582	—	—	—	—	3.582
6	3.985	—	—	—	—	3.985	3.728	—	—	—	—	3.728
7	4.087	—	—	—	—	4.087	3.736	—	—	—	—	3.736
8	4.165	—	—	—	—	4.165	3.958	—	—	—	—	3.958
9	4.011	—	—	—	—	4.011	3.824	—	—	—	—	3.824
<b>5 - 9</b>	<b>19.973</b>	—	—	—	—	<b>19.973</b>	<b>18.828</b>	—	—	—	—	<b>18.828</b>
10	3.953	—	—	—	—	3.953	3.900	—	—	—	—	3.900
11	3.977	—	—	—	—	3.977	3.832	—	—	—	—	3.832
12	4.064	—	—	—	—	4.064	3.816	—	—	—	—	3.816
13	3.899	—	—	—	—	3.899	3.763	—	—	—	—	3.763
14	3.952	—	—	—	—	3.952	3.950	—	—	—	—	3.950
<b>10 - 14</b>	<b>19.845</b>	—	—	—	—	<b>19.845</b>	<b>19.261</b>	—	—	—	—	<b>19.261</b>
15	4.123	—	—	—	—	4.123	3.891	—	—	—	—	3.891
16	4.262	3	2	—	—	4.267	3.987	17	1	—	—	4.005
17	4.157	12	—	1	—	4.170	3.918	52	1	—	—	3.971
18	3.870	18	1	—	—	3.889	3.670	172	2	—	—	3.844
19	3.282	37	—	—	—	3.319	3.226	376	1	1	—	3.604
<b>15 - 19</b>	<b>19.694</b>	<b>70</b>	<b>3</b>	<b>1</b>	—	<b>19.768</b>	<b>18.692</b>	<b>617</b>	<b>5</b>	<b>1</b>	—	<b>19.315</b>
20	3.497	84	—	—	—	3.581	2.923	637	1	5	—	3.566
21	3.343	153	—	—	—	3.496	2.629	844	3	4	1	3.481
22	2.990	269	—	2	1	3.262	2.177	1.183	2	10	—	3.372
23	2.755	460	—	1	—	3.216	1.793	1.437	4	13	—	3.247
24	2.466	671	—	6	—	3.143	1.570	1.575	6	26	2	3.179
<b>20 - 24</b>	<b>15.051</b>	<b>1.637</b>	—	<b>9</b>	<b>1</b>	<b>16.698</b>	<b>11.092</b>	<b>5.676</b>	<b>16</b>	<b>58</b>	<b>3</b>	<b>16.845</b>
25	2.235	938	—	7	2	3.182	1.325	1.782	4	21	—	3.132
26	1.959	1.169	1	7	1	3.137	1.080	1.942	6	26	1	3.055
27	1.711	1.393	4	10	—	3.118	951	2.100	7	23	1	3.082
28	1.360	1.560	1	19	2	2.942	784	2.108	8	37	1	2.938
29	1.162	1.728	2	22	3	2.917	718	2.219	5	40	4	2.986
<b>25 - 29</b>	<b>8.427</b>	<b>6.788</b>	<b>8</b>	<b>65</b>	<b>8</b>	<b>15.296</b>	<b>4.858</b>	<b>10.151</b>	<b>30</b>	<b>147</b>	<b>7</b>	<b>15.193</b>
30	1.012	1.952	1	29	2	2.996	634	2.317	15	36	4	3.006
31	854	2.118	6	17	2	2.997	575	2.339	13	37	5	2.969
32	735	2.257	1	24	5	3.022	476	2.421	17	22	4	2.940
33	729	2.336	5	28	3	3.101	487	2.509	21	41	3	3.061
34	544	2.308	3	28	4	2.887	470	2.394	30	37	8	2.939
<b>30 - 34</b>	<b>3.874</b>	<b>10.971</b>	<b>16</b>	<b>126</b>	<b>16</b>	<b>15.003</b>	<b>2.642</b>	<b>11.980</b>	<b>96</b>	<b>173</b>	<b>24</b>	<b>14.915</b>
35	535	2.273	5	42	4	2.859	418	2.364	38	33	5	2.858
36	429	2.164	5	30	6	2.634	372	2.171	33	33	9	2.618
37	425	2.167	5	34	4	2.635	392	2.243	42	28	9	2.714
38	375	2.199	4	28	11	2.617	382	2.303	38	32	5	2.760
39	433	2.224	8	27	11	2.703	358	2.287	56	30	10	2.741
<b>35 - 39</b>	<b>2.197</b>	<b>11.027</b>	<b>27</b>	<b>161</b>	<b>36</b>	<b>13.448</b>	<b>1.922</b>	<b>11.368</b>	<b>207</b>	<b>156</b>	<b>38</b>	<b>13.691</b>
40	394	2.115	8	37	10	2.564	400	2.278	49	33	9	2.769
41	417	2.401	6	25	9	2.858	381	2.419	95	34	6	2.935
42	383	2.190	6	37	7	2.623	394	2.303	72	29	9	2.807
43	363	2.118	10	27	—	2.518	401	2.110	83	20	7	2.621
44	331	1.980	15	15	6	2.347	371	2.007	96	30	6	2.510
<b>40 - 44</b>	<b>1.888</b>	<b>10.804</b>	<b>45</b>	<b>141</b>	<b>32</b>	<b>12.910</b>	<b>1.947</b>	<b>11.117</b>	<b>395</b>	<b>146</b>	<b>37</b>	<b>13.642</b>

## segue TAV. 2 — Popolazione presente per singolo anno di età, sesso e stato civile

ETÀ (anni)	MASCHI						FEMMINE					
	CELIBI	CONIUGATI	VEDOVI	SEPARATI LEGALMENTE	DIVORZIATI	TOTALE	NUBILI	CONIUGATE	VEDOVE	SEPARATE LEGALMENTE	DIVORZIATE	TOTALE
45	338	1.955	11	25	8	2.337	407	1.922	94	18	5	2.446
46	333	1.949	12	19	4	2.317	387	1.940	89	16	6	2.438
47	356	2.106	19	15	7	2.503	406	1.973	129	20	10	2.538
48	389	1.930	14	17	4	2.354	379	1.943	118	20	9	2.469
49	346	1.933	21	21	5	2.326	441	1.784	154	17	6	2.402
<b>45 - 49</b>	<b>1.762</b>	<b>9.873</b>	<b>77</b>	<b>97</b>	<b>28</b>	<b>11.837</b>	<b>2.020</b>	<b>9.562</b>	<b>584</b>	<b>91</b>	<b>36</b>	<b>12.293</b>
50	336	1.957	20	20	2	2.335	383	1.858	182	20	2	2.445
51	361	1.948	30	25	6	2.370	460	1.838	195	25	3	2.521
52	337	1.897	29	20	3	2.286	430	1.814	215	16	11	2.486
53	305	1.859	30	19	5	2.218	405	1.631	230	19	11	2.296
54	316	1.827	37	20	3	2.203	392	1.668	247	7	5	2.319
<b>50 - 54</b>	<b>1.655</b>	<b>9.488</b>	<b>146</b>	<b>104</b>	<b>19</b>	<b>11.412</b>	<b>2.070</b>	<b>8.809</b>	<b>1.069</b>	<b>87</b>	<b>32</b>	<b>12.067</b>
55	318	1.742	34	17	4	2.115	451	1.596	264	18	14	2.343
56	306	1.673	39	10	7	2.035	395	1.489	278	21	9	2.192
57	301	1.808	45	16	6	2.176	437	1.623	374	18	11	2.463
58	293	1.650	40	13	3	1.999	429	1.519	368	14	6	2.336
59	275	1.709	50	17	8	2.059	393	1.372	390	14	10	2.179
<b>55 - 59</b>	<b>1.493</b>	<b>8.582</b>	<b>208</b>	<b>73</b>	<b>28</b>	<b>10.384</b>	<b>2.105</b>	<b>7.599</b>	<b>1.674</b>	<b>85</b>	<b>50</b>	<b>11.513</b>
60	223	1.390	56	16	6	1.691	317	1.257	372	18	5	1.969
61	260	1.645	54	11	5	1.975	343	1.310	465	15	8	2.141
62	164	1.050	41	10	5	1.270	286	852	339	14	3	1.494
63	153	890	48	9	5	1.105	220	689	292	5	7	1.213
64	197	1.048	56	13	2	1.316	287	772	384	13	2	1.458
<b>60 - 64</b>	<b>997</b>	<b>6.023</b>	<b>255</b>	<b>59</b>	<b>23</b>	<b>7.357</b>	<b>1.453</b>	<b>4.880</b>	<b>1.852</b>	<b>65</b>	<b>25</b>	<b>8.275</b>
65	176	1.136	84	15	2	1.413	274	852	458	9	4	1.597
66	237	1.341	107	11	9	1.705	302	953	563	10	7	1.835
67	190	1.230	126	18	6	1.570	327	823	492	10	5	1.657
68	219	1.282	118	13	3	1.635	340	903	560	3	4	1.810
69	191	1.199	125	14	7	1.536	288	812	626	6	5	1.737
<b>65 - 69</b>	<b>1.013</b>	<b>6.188</b>	<b>560</b>	<b>71</b>	<b>27</b>	<b>7.859</b>	<b>1.531</b>	<b>4.343</b>	<b>2.699</b>	<b>38</b>	<b>25</b>	<b>8.636</b>
70	178	1.175	148	5	1	1.507	307	784	638	12	3	1.744
71	175	1.145	175	9	1	1.505	282	707	636	6	3	1.634
72	162	1.086	166	15	2	1.431	283	666	690	7	—	1.646
73	168	959	166	9	—	1.302	278	568	673	6	3	1.528
74	136	869	168	9	3	1.185	290	500	680	7	2	1.479
<b>70 - 74</b>	<b>819</b>	<b>5.234</b>	<b>823</b>	<b>47</b>	<b>7</b>	<b>6.930</b>	<b>1.440</b>	<b>3.225</b>	<b>3.317</b>	<b>38</b>	<b>11</b>	<b>8.031</b>
75	149	733	155	8	4	1.049	257	458	662	3	1	1.381
76	121	686	187	8	1	1.003	218	352	581	2	2	1.155
77	85	585	154	6	2	832	212	323	611	2	—	1.148
78	77	529	174	2	—	782	183	256	617	1	2	1.059
79	71	462	154	1	—	688	154	234	635	7	—	1.030
<b>75 - 79</b>	<b>503</b>	<b>2.995</b>	<b>824</b>	<b>25</b>	<b>7</b>	<b>4.354</b>	<b>1.024</b>	<b>1.623</b>	<b>3.106</b>	<b>15</b>	<b>5</b>	<b>5.773</b>
<b>80 - 84</b>	<b>226</b>	<b>1.415</b>	<b>741</b>	<b>8</b>	<b>2</b>	<b>2.392</b>	<b>628</b>	<b>615</b>	<b>2.227</b>	<b>5</b>	<b>6</b>	<b>3.481</b>
<b>85 - 89</b>	<b>76</b>	<b>445</b>	<b>489</b>	<b>5</b>	<b>—</b>	<b>1.015</b>	<b>313</b>	<b>152</b>	<b>1.280</b>	<b>1</b>	<b>—</b>	<b>1.746</b>
<b>90 - 94</b>	<b>30</b>	<b>139</b>	<b>203</b>	<b>2</b>	<b>—</b>	<b>374</b>	<b>92</b>	<b>27</b>	<b>460</b>	<b>—</b>	<b>1</b>	<b>580</b>
<b>95 - 99</b>	<b>2</b>	<b>15</b>	<b>58</b>	<b>—</b>	<b>—</b>	<b>75</b>	<b>16</b>	<b>2</b>	<b>104</b>	<b>—</b>	<b>—</b>	<b>122</b>
<b>100 E PIU'</b>	<b>2</b>	<b>1</b>	<b>9</b>	<b>—</b>	<b>—</b>	<b>12</b>	<b>5</b>	<b>1</b>	<b>11</b>	<b>—</b>	<b>—</b>	<b>17</b>
<b>TOTALE</b>	<b>115.378</b>	<b>91.695</b>	<b>4.492</b>	<b>994</b>	<b>234</b>	<b>212.793</b>	<b>106.706</b>	<b>91.747</b>	<b>19.132</b>	<b>1.106</b>	<b>300</b>	<b>218.991</b>

**TAV. 3 - Popolazione residente per sesso, classe di età e luogo di nascita**

LUOGO DI NASCITA	Meno di 6 anni	6-13	14-18	19-24	25-44	45-64	65 e più	TOTALE
<b>A — TOTALE</b>								
<b>Nello stesso Comune di residenza</b>	<b>19.800</b>	<b>37.915</b>	<b>27.202</b>	<b>29.030</b>	<b>67.377</b>	<b>51.018</b>	<b>32.323</b>	<b>264.665</b>
<b>In altro Comune della stessa Provincia</b>	<b>15.919</b>	<b>18.821</b>	<b>8.516</b>	<b>8.322</b>	<b>30.041</b>	<b>22.557</b>	<b>13.728</b>	<b>117.904</b>
<b>In altra Provincia della stessa Regione</b>	<b>970</b>	<b>1.873</b>	<b>1.328</b>	<b>2.014</b>	<b>9.520</b>	<b>6.213</b>	<b>2.868</b>	<b>24.786</b>
Nuoro	486	779	654	972	4.533	3.635	1.836	12.895
Oristano	118	174	137	289	1.477	952	384	3.531
Cagliari	366	920	537	753	3.510	1.626	648	8.360
<b>In altre Regioni</b>	<b>965</b>	<b>2.951</b>	<b>1.952</b>	<b>1.507</b>	<b>7.305</b>	<b>4.852</b>	<b>1.811</b>	<b>21.343</b>
Piemonte	100	560	340	168	381	299	120	1.968
Valle d'Aosta	10	31	24	4	17	8	1	95
Lombardia	173	582	343	158	634	407	158	2.455
Trentino-Alto Adige	2	22	23	10	79	54	8	198
Bolzano-Bozen	1	19	14	6	42	24	2	108
Trento	1	3	9	4	37	30	6	90
Veneto	28	120	74	67	456	334	127	1.206
Friuli-Venezia Giulia	23	64	37	50	209	122	55	560
Liguria	104	362	278	132	446	347	166	1.835
Emilia-Romagna	42	102	91	88	357	378	160	1.218
Toscana	57	173	102	107	492	399	215	1.545
Umbria	16	21	29	30	135	113	37	381
Marche	8	28	19	28	183	117	26	409
Lazio	179	436	257	237	901	603	177	2.790
Abruzzi	10	25	10	20	197	127	39	428
Molise	6	11	3	11	74	39	22	166
Campania	96	168	126	144	957	525	187	2.203
Puglia	35	80	67	63	576	297	103	1.221
Basilicata	3	9	3	10	79	32	12	148
Calabria	6	33	15	43	284	151	55	587
Sicilia	67	124	111	137	848	500	143	1.930
<b>ITALIA</b>	<b>37.654</b>	<b>61.560</b>	<b>38.998</b>	<b>40.873</b>	<b>114.243</b>	<b>84.640</b>	<b>50.730</b>	<b>428.698</b>
<b>ESTERO</b>	<b>356</b>	<b>1.222</b>	<b>847</b>	<b>633</b>	<b>1.148</b>	<b>602</b>	<b>336</b>	<b>5.144</b>
<b>TOTALE</b>	<b>38.010</b>	<b>62.782</b>	<b>39.845</b>	<b>41.506</b>	<b>115.391</b>	<b>85.242</b>	<b>51.066</b>	<b>433.842</b>
<b>B — MASCHI</b>								
<b>Nello stesso Comune di residenza</b>	<b>10.221</b>	<b>19.400</b>	<b>13.725</b>	<b>14.964</b>	<b>35.115</b>	<b>24.875</b>	<b>14.348</b>	<b>132.648</b>
<b>In altro Comune della stessa Provincia</b>	<b>8.238</b>	<b>9.740</b>	<b>4.341</b>	<b>3.940</b>	<b>13.656</b>	<b>10.363</b>	<b>6.153</b>	<b>56.431</b>
<b>In altra Provincia della stessa Regione</b>	<b>455</b>	<b>983</b>	<b>664</b>	<b>908</b>	<b>4.485</b>	<b>3.050</b>	<b>1.488</b>	<b>12.033</b>
Nuoro	221	426	326	437	2.071	1.813	1.010	6.304
Oristano	61	90	70	119	722	454	198	1.714
Cagliari	173	467	268	352	1.692	783	280	4.015
<b>In altre Regioni</b>	<b>514</b>	<b>1.483</b>	<b>983</b>	<b>721</b>	<b>3.774</b>	<b>2.482</b>	<b>826</b>	<b>10.783</b>
Piemonte	55	279	164	82	174	136	45	935
Valle d'Aosta	4	15	15	—	6	2	1	43
Lombardia	84	286	186	81	294	215	68	1.214
Trentino-Alto Adige	1	9	10	5	34	17	3	79
Bolzano-Bozen	1	8	6	3	14	7	—	39
Trento	—	1	4	2	20	10	3	40
Veneto	15	63	37	33	217	141	52	558
Friuli-Venezia Giulia	12	38	12	24	89	51	16	242
Liguria	59	181	128	64	205	153	61	851
Emilia-Romagna	22	51	57	44	176	182	73	605
Toscana	31	90	50	51	252	204	100	778
Umbria	10	8	12	18	61	57	16	182
Marche	7	17	7	16	106	60	13	226
Lazio	90	222	136	104	466	308	76	1.402
Abruzzi	7	10	5	8	104	72	13	219
Molise	5	7	3	5	37	24	13	94
Campania	54	78	61	67	539	306	105	1.210
Puglia	21	36	32	37	322	166	58	672
Basilicata	2	6	1	3	46	20	5	83
Calabria	—	18	9	21	148	85	37	318
Sicilia	35	69	58	58	498	283	71	1.072
<b>ITALIA</b>	<b>19.428</b>	<b>31.606</b>	<b>19.713</b>	<b>20.533</b>	<b>57.030</b>	<b>40.770</b>	<b>22.815</b>	<b>211.895</b>
<b>ESTERO</b>	<b>177</b>	<b>589</b>	<b>435</b>	<b>297</b>	<b>407</b>	<b>258</b>	<b>136</b>	<b>2.299</b>
<b>TOTALE</b>	<b>19.605</b>	<b>32.195</b>	<b>20.148</b>	<b>20.830</b>	<b>57.437</b>	<b>41.028</b>	<b>22.951</b>	<b>214.194</b>

**TAV. 4 - Popolazione residente in età da 6 anni in poi per grado di istruzione, sesso, classe di età, condizione professionale o non professionale**

CLASSI DI ETÀ (anni) — CONDIZIONE	GRADO DI ISTRUZIONE											
	LAUREATI		DIPLOMATI		FORNITI DI LICENZA DI SCUOLA MEDIA INFERIORE		FORNITI DI LICENZA DI SCUOLA ELEMENTARE		ALFABETI PRIVI DI TITOLO DI STUDIO		ANALFABETI	
	MF	M	MF	M	MF	M	MF	M	MF	M	MF	M
<b>TOTALE</b>	<b>9.753</b>	<b>5.479</b>	<b>36.840</b>	<b>17.179</b>	<b>88.743</b>	<b>46.532</b>	<b>155.447</b>	<b>80.200</b>	<b>88.296</b>	<b>39.078</b>	<b>16.753</b>	<b>6.121</b>
6 - 10	—	—	—	—	—	—	2.866	1.418	36.346	18.706	199	108
11 - 14	—	—	—	—	5.583	2.485	24.371	12.688	1.219	675	81	45
15 - 19	—	—	1.935	743	27.187	13.304	9.765	5.680	428	244	131	86
20 - 24	132	42	9.779	4.245	15.455	8.031	7.886	4.257	617	330	153	86
25 - 44	6.506	3.269	19.744	9.658	29.649	16.563	50.241	24.716	7.861	2.704	1.390	527
45 - 54	1.459	956	2.566	1.270	5.395	3.223	25.565	13.469	10.251	3.535	2.495	852
55 - 64	1.005	711	1.630	779	3.136	1.827	18.172	9.576	10.830	3.842	2.738	988
65 e più	651	501	1.186	484	2.338	1.099	16.581	8.396	20.744	9.042	9.566	3.429
<b>CONDIZIONE PROFESSIONALE</b>	<b>8.030</b>	<b>4.635</b>	<b>20.110</b>	<b>11.148</b>	<b>39.857</b>	<b>28.944</b>	<b>56.921</b>	<b>46.238</b>	<b>9.294</b>	<b>7.502</b>	<b>1.069</b>	<b>891</b>
- di cui disoccupati	254	52	1.268	507	3.819	2.417	5.023	4.021	1.010	822	149	117
Imprenditori, liberi professionisti	948	836	1.088	950	722	620	965	777	82	42	—	—
Lavoratori in proprio	178	118	995	758	4.975	4.043	15.014	12.301	3.155	2.563	320	283
Coadiuvanti	34	17	298	177	1.325	866	1.703	828	242	68	5	2
Dirigenti e impiegati	6.724	3.578	15.166	7.405	9.483	5.812	3.387	2.335	44	34	—	—
Lavoratori dipendenti	146	86	2.563	1.858	23.352	17.603	35.852	29.997	5.771	4.795	744	606
<b>Agricoltura</b>	<b>86</b>	<b>78</b>	<b>470</b>	<b>402</b>	<b>2.695</b>	<b>2.302</b>	<b>8.967</b>	<b>8.040</b>	<b>3.379</b>	<b>2.959</b>	<b>555</b>	<b>488</b>
Imprenditori, liberi professionisti	10	10	27	24	29	25	40	34	5	4	—	—
Lavoratori in proprio	15	14	184	171	1.132	1.062	4.993	4.723	1.842	1.745	243	236
Coadiuvanti	1	1	29	26	309	294	404	333	60	31	2	1
Dirigenti e impiegati	46	45	119	95	82	63	38	31	—	—	—	—
Lavoratori dipendenti	14	8	111	86	1.143	858	3.492	2.919	1.472	1.179	310	251
<b>Industrie</b>	<b>316</b>	<b>280</b>	<b>3.574</b>	<b>3.000</b>	<b>13.189</b>	<b>11.708</b>	<b>22.115</b>	<b>20.888</b>	<b>3.211</b>	<b>3.061</b>	<b>328</b>	<b>323</b>
Imprenditori, liberi professionisti	24	24	156	152	169	166	315	310	—	—	—	—
Lavoratori in proprio	7	7	153	141	1.143	1.053	3.092	2.835	276	241	18	17
Coadiuvanti	2	2	34	26	169	134	195	123	25	11	—	—
Dirigenti e impiegati	227	203	2.258	1.806	1.371	979	667	575	13	11	—	—
Lavoratori dipendenti	56	44	973	875	10.337	9.376	17.846	17.045	2.897	2.798	310	306
<b>Altre attività</b>	<b>7.628</b>	<b>4.277</b>	<b>16.066</b>	<b>7.746</b>	<b>23.973</b>	<b>14.934</b>	<b>25.839</b>	<b>17.310</b>	<b>2.704</b>	<b>1.482</b>	<b>186</b>	<b>80</b>
Imprenditori, liberi professionisti	914	802	905	774	524	429	610	433	77	38	—	—
Lavoratori in proprio	156	97	658	446	2.700	1.928	6.929	4.743	1.037	577	59	30
Coadiuvanti	31	14	235	125	847	438	1.104	372	157	26	3	1
Dirigenti e impiegati	6.451	3.330	12.789	5.504	8.030	4.770	2.682	1.729	31	23	—	—
Lavoratori dipendenti	76	34	1.479	897	11.872	7.369	14.514	10.033	1.402	818	124	49
<b>CONDIZIONE NON PROFESSIONALE</b>	<b>1.723</b>	<b>844</b>	<b>16.730</b>	<b>6.031</b>	<b>48.886</b>	<b>17.588</b>	<b>98.526</b>	<b>33.962</b>	<b>79.002</b>	<b>31.576</b>	<b>15.684</b>	<b>5.230</b>
In cerca di prima occupazione	637	223	4.230	1.522	9.504	4.576	5.421	3.450	364	262	17	14
Scolari e studenti	72	34	7.349	3.190	19.348	8.983	28.079	14.602	37.625	19.410	—	—
Casalinghe	187	—	2.801	—	14.889	—	43.787	—	22.012	—	6.099	—
Ritirati dal lavoro	656	448	1.639	734	2.702	2.014	16.949	12.978	15.804	10.383	6.613	3.750
Altri	171	139	711	585	2.443	2.015	4.290	2.932	3.197	1.521	2.955	1.466

**TAV. 5 - Popolazione residente attiva e non attiva per sesso e classe di età, attiva per**

RAMI DI ATTIVITÀ ECONOMICA	CLASSI DI											
	Meno di 14		14 - 19		20 - 24		25 - 29		30 - 34		35 - 39	
	MF	M	MF	M	MF	M	MF	M	MF	M	MF	M
<b>CONDIZIONE PROFESSIONALE</b>	—	—	<b>8.469</b>	<b>6.029</b>	<b>15.425</b>	<b>10.479</b>	<b>18.631</b>	<b>13.130</b>	<b>20.079</b>	<b>14.347</b>	<b>17.811</b>	<b>12.924</b>
- di cui disoccupati	—	—	1.247	799	2.948	1.841	2.303	1.485	1.437	917	965	692
Imprenditori, liberi professionisti	—	—	5	4	104	81	444	348	624	525	554	488
Lavoratori in proprio	—	—	258	234	1.164	972	2.082	1.754	2.772	2.293	3.047	2.462
Coadiuvanti	—	—	533	454	665	506	488	327	392	201	344	108
Dirigenti e impiegati	—	—	391	138	2.751	1.088	5.444	2.451	7.018	3.700	6.165	3.496
Lavoratori dipendenti	—	—	7.282	5.199	10.741	7.832	10.173	8.250	9.273	7.628	7.701	6.370
<b>Agricoltura</b>	—	—	<b>951</b>	<b>842</b>	<b>1.312</b>	<b>1.102</b>	<b>1.353</b>	<b>1.128</b>	<b>1.347</b>	<b>1.119</b>	<b>1.439</b>	<b>1.186</b>
Imprenditori, liberi professionisti	—	—	—	—	1	1	5	5	15	13	8	5
Lavoratori in proprio	—	—	204	202	442	433	575	549	642	612	712	659
Coadiuvanti	—	—	273	271	203	198	103	97	55	43	40	21
Dirigenti e impiegati	—	—	3	—	20	11	26	19	38	28	47	38
Lavoratori dipendenti	—	—	471	369	646	459	644	458	597	423	632	463
<b>Energia, gas e acqua</b>	—	—	<b>57</b>	<b>54</b>	<b>170</b>	<b>153</b>	<b>294</b>	<b>271</b>	<b>428</b>	<b>404</b>	<b>213</b>	<b>198</b>
Imprenditori, liberi professionisti	—	—	—	—	—	—	—	—	—	—	—	—
Lavoratori in proprio	—	—	—	—	—	—	—	—	—	—	—	—
Coadiuvanti	—	—	—	—	—	—	—	—	—	—	—	—
Dirigenti e impiegati	—	—	2	1	26	15	52	37	97	81	63	53
Lavoratori dipendenti	—	—	55	53	144	138	242	234	331	323	150	145
<b>Ind. estratt., trasf. min., chim.</b>	—	—	<b>177</b>	<b>167</b>	<b>462</b>	<b>405</b>	<b>945</b>	<b>883</b>	<b>1.618</b>	<b>1.503</b>	<b>1.295</b>	<b>1.223</b>
Imprenditori, liberi professionisti	—	—	—	—	—	—	1	1	2	2	2	2
Lavoratori in proprio	—	—	—	—	16	15	25	21	36	35	46	46
Coadiuvanti	—	—	6	6	5	5	3	3	1	1	2	1
Dirigenti e impiegati	—	—	6	2	49	23	193	163	467	399	453	415
Lavoratori dipendenti	—	—	165	159	392	362	723	695	1.112	1.066	792	759
<b>Ind. lavoraz. metalli, mecc. prec.</b>	—	—	<b>337</b>	<b>314</b>	<b>620</b>	<b>575</b>	<b>820</b>	<b>768</b>	<b>877</b>	<b>825</b>	<b>726</b>	<b>687</b>
Imprenditori, liberi professionisti	—	—	—	—	—	—	—	—	2	2	2	1
Lavoratori in proprio	—	—	1	1	31	31	70	70	115	112	115	111
Coadiuvanti	—	—	6	5	16	16	8	8	6	5	3	3
Dirigenti e impiegati	—	—	12	4	33	11	84	55	123	94	112	97
Lavoratori dipendenti	—	—	318	304	540	517	658	635	631	612	494	475
<b>Ind. alim., tess., pelli, legno</b>	—	—	<b>989</b>	<b>684</b>	<b>1.338</b>	<b>796</b>	<b>1.191</b>	<b>860</b>	<b>1.064</b>	<b>803</b>	<b>918</b>	<b>733</b>
Imprenditori, liberi professionisti	—	—	—	—	2	2	6	6	10	9	13	12
Lavoratori in proprio	—	—	8	3	75	53	166	131	237	197	300	260
Coadiuvanti	—	—	41	36	56	43	39	24	28	15	15	4
Dirigenti e impiegati	—	—	25	12	148	56	179	91	167	105	116	81
Lavoratori dipendenti	—	—	915	633	1.057	642	801	608	622	477	474	376
<b>Ind. costr., install. impianti</b>	—	—	<b>2.376</b>	<b>2.336</b>	<b>3.514</b>	<b>3.390</b>	<b>3.249</b>	<b>3.141</b>	<b>2.637</b>	<b>2.571</b>	<b>2.265</b>	<b>2.218</b>
Imprenditori, liberi professionisti	—	—	2	2	11	11	48	46	78	78	94	91
Lavoratori in proprio	—	—	4	4	99	96	250	250	375	374	385	383
Coadiuvanti	—	—	29	29	22	22	15	15	7	6	6	5
Dirigenti e impiegati	—	—	16	7	152	80	231	160	196	154	154	128
Lavoratori dipendenti	—	—	2.325	2.294	3.230	3.181	2.705	2.670	1.981	1.959	1.626	1.611
<b>Commercio, pubbl. esercizi</b>	—	—	<b>2.185</b>	<b>1.294</b>	<b>3.709</b>	<b>2.125</b>	<b>3.632</b>	<b>2.304</b>	<b>3.092</b>	<b>2.012</b>	<b>2.704</b>	<b>1.765</b>
Imprenditori, liberi professionisti	—	—	1	1	53	40	123	101	171	137	177	149
Lavoratori in proprio	—	—	35	22	386	277	773	588	1.054	743	1.153	765
Coadiuvanti	—	—	161	94	326	193	287	161	269	117	261	69
Dirigenti e impiegati	—	—	120	47	584	237	816	376	655	369	454	310
Lavoratori dipendenti	—	—	1.868	1.130	2.360	1.378	1.633	1.078	943	646	659	472
<b>Trasporti e comunicazioni</b>	—	—	<b>111</b>	<b>92</b>	<b>653</b>	<b>563</b>	<b>1.137</b>	<b>949</b>	<b>1.559</b>	<b>1.355</b>	<b>1.518</b>	<b>1.324</b>
Imprenditori, liberi professionisti	—	—	1	—	1	1	2	1	1	1	2	2
Lavoratori in proprio	—	—	—	—	57	57	102	101	148	145	169	163
Coadiuvanti	—	—	10	10	17	17	10	10	8	8	2	2
Dirigenti e impiegati	—	—	11	5	129	65	310	172	467	317	481	340
Lavoratori dipendenti	—	—	89	77	449	423	713	665	935	884	864	817
<b>Credito, assic.; serv. imprese</b>	—	—	<b>98</b>	<b>25</b>	<b>618</b>	<b>245</b>	<b>1.044</b>	<b>594</b>	<b>1.015</b>	<b>735</b>	<b>738</b>	<b>603</b>
Imprenditori, liberi professionisti	—	—	1	1	30	22	181	144	233	204	212	189
Lavoratori in proprio	—	—	—	—	10	3	13	8	16	13	10	6
Coadiuvanti	—	—	2	2	5	4	12	4	9	5	5	2
Dirigenti e impiegati	—	—	84	15	508	165	742	348	696	454	471	373
Lavoratori dipendenti	—	—	11	7	65	51	96	90	61	59	40	33
<b>Pubblica amm.ne; servizi</b>	—	—	<b>1.188</b>	<b>221</b>	<b>3.029</b>	<b>1.125</b>	<b>4.966</b>	<b>2.232</b>	<b>6.442</b>	<b>3.020</b>	<b>5.995</b>	<b>2.987</b>
Imprenditori, liberi professionisti	—	—	—	—	6	4	78	44	112	79	44	37
Lavoratori in proprio	—	—	6	2	48	7	108	36	149	62	157	69
Coadiuvanti	—	—	5	1	15	8	11	5	9	1	10	1
Dirigenti e impiegati	—	—	112	45	1.102	425	2.811	1.030	4.112	1.699	3.814	1.661
Lavoratori dipendenti	—	—	1.065	173	1.858	681	1.958	1.117	2.060	1.179	1.970	1.219
<b>In cerca di prima occupazione</b>	—	—	<b>9.784</b>	<b>5.168</b>	<b>6.328</b>	<b>2.950</b>	<b>2.410</b>	<b>1.091</b>	<b>893</b>	<b>390</b>	<b>369</b>	<b>178</b>
<b>TOTALE POP. ATTIVA</b>	—	—	<b>18.253</b>	<b>11.197</b>	<b>21.753</b>	<b>13.429</b>	<b>21.041</b>	<b>14.221</b>	<b>20.972</b>	<b>14.737</b>	<b>18.180</b>	<b>13.102</b>
Scolari e studenti	63.661	32.616	22.626	10.868	5.165	2.273	1.803	860	287	137	47	23
Casalinghe	—	—	4.183	—	5.635	—	7.445	—	8.510	—	8.396	—
Ritirati dal lavoro	—	—	84	48	32	11	66	33	101	48	246	149
Altri	37.131	19.184	2.183	1.874	1.437	1.278	592	444	507	352	498	314
<b>TOTALE POP. NON ATTIVA</b>	<b>100.792</b>	<b>51.800</b>	<b>29.076</b>	<b>12.790</b>	<b>12.269</b>	<b>3.562</b>	<b>9.906</b>	<b>1.337</b>	<b>9.405</b>	<b>537</b>	<b>9.187</b>	<b>486</b>



## ramo di attività economica e posizione nella professione; non attiva per condizione non professionale

ETÀ (anni)													
40 - 44		45 - 49		50 - 54		55 - 59		60 - 64		65 - 69		70 e più	
MF	M	MF	M	MF	M	MF	M	MF	M	MF	M	MF	M
16.365	12.209	13.620	10.688	11.694	9.207	7.965	6.320	2.846	2.203	1.361	1.048	1.015	774
817	635	748	605	659	585	344	325	52	50	3	2	—	—
517	457	477	403	376	328	308	258	158	126	119	105	119	102
3.477	2.850	3.432	2.776	3.169	2.516	2.451	1.968	1.237	1.008	873	694	675	539
350	92	290	87	249	70	175	61	50	23	38	14	33	15
4.945	3.014	3.052	1.989	2.490	1.618	1.748	1.163	588	367	136	94	76	46
7.076	5.796	6.369	5.433	5.410	4.675	3.283	2.870	813	679	195	141	112	72
1.782	1.527	2.110	1.870	2.342	2.142	1.882	1.783	779	748	491	471	364	351
15	15	13	12	16	15	11	7	14	12	3	3	10	9
945	873	1.156	1.083	1.288	1.200	1.170	1.112	531	510	430	413	314	305
31	21	30	10	36	9	21	8	6	4	2	1	5	3
49	45	26	21	33	32	34	32	6	6	2	2	1	—
742	573	885	744	969	886	646	624	222	216	54	52	34	34
187	177	166	157	125	121	58	57	5	5	1	1	1	—
—	—	—	—	—	—	—	—	—	—	—	—	—	—
—	—	—	—	—	—	—	—	—	—	—	—	—	—
53	51	45	40	39	37	15	15	2	2	—	—	1	—
134	126	121	117	86	84	43	42	3	3	1	1	—	—
1.044	996	800	783	589	573	307	299	37	36	12	10	5	4
4	4	3	3	5	5	3	3	—	—	—	—	—	—
49	48	40	40	24	24	9	9	6	5	5	5	2	1
2	1	1	1	1	1	—	—	—	—	—	—	—	—
306	282	133	125	71	67	36	33	4	4	2	2	1	1
683	661	623	614	488	476	259	254	27	27	5	3	2	2
528	505	396	382	342	329	201	192	39	36	16	15	12	11
4	4	3	3	4	4	1	1	—	—	1	1	1	1
78	77	58	56	52	52	26	26	17	17	7	7	5	5
1	—	1	—	3	1	1	1	—	—	1	1	—	—
72	66	43	40	19	18	14	14	4	4	—	—	1	1
373	358	291	283	264	254	159	150	18	15	7	6	5	4
928	729	818	653	617	489	377	326	128	115	60	50	31	27
6	6	8	8	8	8	10	8	4	3	3	3	2	2
312	250	326	255	228	170	141	119	77	72	41	36	21	19
27	9	26	8	18	3	7	2	2	1	2	1	1	—
91	75	57	46	56	46	43	38	6	6	4	2	3	2
492	389	401	336	307	262	176	159	39	33	10	8	4	4
2.161	2.119	1.810	1.790	1.339	1.315	776	765	169	166	44	42	24	23
123	123	92	92	48	47	32	32	8	8	11	11	7	7
381	379	236	235	114	114	53	53	19	19	2	2	6	6
6	4	3	3	4	4	3	2	—	—	—	—	1	1
100	86	67	62	43	37	39	38	6	6	3	3	1	1
1.551	1.527	1.412	1.398	1.130	1.113	649	640	136	133	28	26	9	8
2.664	1.721	2.316	1.447	1.950	1.181	1.430	844	701	432	481	284	414	247
177	135	204	139	147	117	89	62	49	28	55	42	48	33
1.327	882	1.273	802	1.185	707	908	521	515	316	352	198	315	191
260	50	212	58	175	49	136	45	41	17	32	11	26	11
351	248	216	156	166	109	107	83	39	31	16	12	7	5
549	406	411	292	277	199	190	133	57	40	26	21	18	7
1.419	1.266	1.208	1.134	976	917	604	552	132	111	19	18	11	10
8	8	4	4	2	1	8	7	2	2	—	—	1	1
245	243	245	242	186	184	81	79	39	39	11	11	3	3
6	5	3	2	2	2	1	1	—	—	—	—	—	—
413	311	261	214	205	180	138	104	38	27	1	1	2	2
747	699	695	672	581	550	376	361	53	43	7	6	5	4
579	490	416	362	311	275	227	197	78	71	36	34	27	27
152	140	106	105	92	88	84	76	42	39	20	20	23	23
17	15	13	11	16	14	11	9	3	2	10	9	2	2
5	1	6	2	1	—	4	—	—	—	1	—	—	—
360	295	234	200	179	153	114	98	27	25	5	5	2	2
45	39	57	44	23	20	14	12	6	5	—	—	—	—
5.073	2.679	3.580	2.110	3.103	1.865	2.103	1.305	778	483	201	123	126	74
28	22	44	37	54	43	70	62	39	34	26	25	27	26
123	83	85	52	76	51	52	40	30	28	15	13	7	7
12	1	8	3	9	1	2	—	1	1	—	—	—	—
3.150	1.555	1.970	1.085	1.679	939	1.208	708	456	256	103	67	57	32
1.760	1.018	1.473	933	1.285	831	771	495	252	164	57	18	35	9
213	122	101	77	44	41	30	29	1	1	—	—	—	—
16.578	12.331	13.721	10.765	11.738	9.248	7.995	6.349	2.847	2.204	1.361	1.048	1.015	774
18	5	2	—	—	—	—	—	—	—	—	—	—	—
8.983	—	8.722	—	8.505	—	7.874	—	5.572	—	5.444	—	10.506	—
498	280	1.106	718	2.422	1.642	4.953	3.414	6.278	4.586	8.657	6.278	19.920	13.100
623	401	673	404	842	528	1.095	642	897	528	994	528	3.169	1.223
10.122	686	10.503	1.122	11.769	2.170	13.922	4.056	12.747	5.114	15.095	6.806	33.595	14.323

**TAV. 6 - Popolazione residente attiva e non attiva per sesso e stato civile; attiva per ramo di**

RAMI DI ATTIVITÀ ECONOMICA POSIZIONE NELLA PROFESSIONE	MASCHI					TOTALE
	CELIBI	CONIUGATI	VEDOVI	SEPARATI LEGALMENTE	DIVORZIATI	
<b>CONDIZIONE PROFESSIONALE</b>	<b>31.844</b>	<b>66.145</b>	<b>561</b>	<b>668</b>	<b>140</b>	<b>99.358</b>
- di cui disoccupati	4.443	3.360	34	85	14	7.936
Imprenditori, liberi professionisti	527	2.608	28	44	18	3.225
Lavoratori in proprio	5.142	14.535	228	126	35	20.066
Coadiuvanti	1.320	628	3	6	1	1.958
Dirigenti e impiegati	4.022	14.842	67	201	32	19.164
Lavoratori dipendenti	20.833	33.532	235	291	54	54.945
<b>Agricoltura, caccia, foreste, pesca</b>	<b>5.913</b>	<b>8.138</b>	<b>159</b>	<b>45</b>	<b>14</b>	<b>14.269</b>
Imprenditori, liberi professionisti	15	78	3	—	1	97
Lavoratori in proprio	3.067	4.761	95	20	8	7.951
Coadiuvanti	641	44	1	—	—	686
Dirigenti e impiegati	45	188	—	1	—	234
Lavoratori dipendenti	2.145	3.067	60	24	5	5.301
<b>Energia, gas e acqua</b>	<b>394</b>	<b>1.187</b>	<b>6</b>	<b>11</b>	<b>—</b>	<b>1.598</b>
Imprenditori, liberi professionisti	—	—	—	—	—	—
Lavoratori in proprio	—	—	—	—	—	—
Coadiuvanti	—	—	—	—	—	—
Dirigenti e impiegati	40	287	1	4	—	332
Lavoratori dipendenti	354	900	5	7	—	1.266
<b>Industrie estrattive, trasformazione minerali, chimiche</b>	<b>1.349</b>	<b>5.481</b>	<b>16</b>	<b>32</b>	<b>4</b>	<b>6.882</b>
Imprenditori, liberi professionisti	2	18	—	—	—	20
Lavoratori in proprio	39	208	—	1	1	249
Coadiuvanti	13	6	—	—	—	19
Dirigenti e impiegati	170	1.333	3	10	—	1.516
Lavoratori dipendenti	1.125	3.916	13	21	3	5.078
<b>Industrie lavorazione metalli, meccanica precisione</b>	<b>1.480</b>	<b>3.100</b>	<b>14</b>	<b>34</b>	<b>11</b>	<b>4.639</b>
Imprenditori, liberi professionisti	—	17	—	—	—	17
Lavoratori in proprio	114	444	1	5	1	565
Coadiuvanti	27	13	—	—	—	40
Dirigenti e impiegati	55	345	—	4	—	404
Lavoratori dipendenti	1.284	2.281	13	25	10	3.613
<b>Industrie alimentari, tessili, pelli, legno, altre</b>	<b>2.362</b>	<b>3.824</b>	<b>30</b>	<b>42</b>	<b>7</b>	<b>6.265</b>
Imprenditori, liberi professionisti	11	55	1	—	—	67
Lavoratori in proprio	307	1.234	11	10	3	1.565
Coadiuvanti	101	45	—	—	—	146
Dirigenti e impiegati	154	400	1	5	—	560
Lavoratori dipendenti	1.789	2.090	17	27	4	3.927
<b>Industria costruzioni, installazioni impianti edilizia</b>	<b>8.532</b>	<b>11.142</b>	<b>74</b>	<b>108</b>	<b>20</b>	<b>19.876</b>
Imprenditori, liberi professionisti	51	483	6	5	3	548
Lavoratori in proprio	326	1.568	5	14	2	1.915
Coadiuvanti	67	24	—	—	—	91
Dirigenti e impiegati	204	544	5	8	1	762
Lavoratori dipendenti	7.884	8.523	58	81	14	16.580
<b>Commercio, pubblici esercizi; riparazioni di veicoli</b>	<b>5.433</b>	<b>9.925</b>	<b>126</b>	<b>132</b>	<b>40</b>	<b>15.656</b>
Imprenditori, liberi professionisti	152	801	5	18	8	984
Lavoratori in proprio	992	4.850	98	56	16	6.012
Coadiuvanti	424	442	2	6	1	875
Dirigenti e impiegati	583	1.357	4	31	8	1.983
Lavoratori dipendenti	3.282	2.475	17	21	7	5.802
<b>Trasporti e comunicazioni</b>	<b>1.573</b>	<b>6.614</b>	<b>31</b>	<b>65</b>	<b>8</b>	<b>8.291</b>
Imprenditori, liberi professionisti	3	24	1	—	—	28
Lavoratori in proprio	209	1.031	9	17	1	1.267
Coadiuvanti	31	26	—	—	—	57
Dirigenti e impiegati	236	1.473	4	21	4	1.738
Lavoratori dipendenti	1.094	4.060	17	27	3	5.201
<b>Credito e assicurazione; servizi imprese; noleggio</b>	<b>876</b>	<b>2.704</b>	<b>18</b>	<b>49</b>	<b>11</b>	<b>3.658</b>
Imprenditori, liberi professionisti	213	813	7	12	6	1.051
Lavoratori in proprio	15	74	2	—	1	92
Coadiuvanti	5	17	—	—	—	22
Dirigenti e impiegati	533	1.557	9	31	3	2.133
Lavoratori dipendenti	110	243	—	6	1	360
<b>Pubblica amministrazione; servizi pubblici e privati</b>	<b>3.932</b>	<b>14.030</b>	<b>87</b>	<b>150</b>	<b>25</b>	<b>18.224</b>
Imprenditori, liberi professionisti	80	319	5	9	—	413
Lavoratori in proprio	73	365	7	3	2	450
Coadiuvanti	11	11	—	—	—	22
Dirigenti e impiegati	2.002	7.358	40	86	16	9.502
Lavoratori dipendenti	1.766	5.977	35	52	7	7.837
<b>In cerca di prima occupazione</b>	<b>9.376</b>	<b>645</b>	<b>3</b>	<b>20</b>	<b>3</b>	<b>10.047</b>
<b>TOTALE POPOLAZIONE ATTIVA</b>	<b>41.220</b>	<b>66.790</b>	<b>564</b>	<b>688</b>	<b>143</b>	<b>109.405</b>
Scolari e studenti	46.691	85	1	3	2	46.782
Casalinghe	—	—	—	—	—	—
Ritirati dal lavoro	3.799	22.682	3.516	236	74	30.307
Altri	24.712	2.541	378	51	18	27.700
<b>TOTALE POPOLAZIONE NON ATTIVA</b>	<b>75.202</b>	<b>25.308</b>	<b>3.895</b>	<b>290</b>	<b>94</b>	<b>104.789</b>

## attività economica e posizione nella professione; non attiva per condizione non professionale

FEMMINE						MASCHI E FEMMINE					
NUBILI	CONIUGATE	VEDOVE	SEPARATE LEGALMENTE	DIVORZIATE	TOTALE	CELIBI E NUBILI	CONIUGATI	VEDOVI	SEPARATI LEGALMENTE	DIVORZIATI	TOTALE
15.556	18.190	1.471	563	143	35.923	47.400	84.335	2.032	1.231	283	135.281
2.146	1.323	40	67	11	3.587	6.589	4.683	74	152	25	11.523
142	371	54	7	6	580	669	2.979	82	51	24	3.805
1.179	2.868	446	51	27	4.571	6.321	17.403	674	177	62	24.637
391	1.226	22	7	3	1.649	1.711	1.854	25	13	4	3.607
6.165	8.833	356	235	51	15.640	10.187	23.675	423	436	83	34.804
7.679	4.892	593	263	56	13.483	28.512	38.424	828	554	110	68.428
616	1.197	54	15	1	1.883	6.529	9.335	213	60	15	16.152
6	2	6	—	—	14	21	80	9	—	1	111
168	257	30	2	1	458	3.235	5.018	125	22	9	8.409
29	89	1	—	—	119	670	133	2	—	—	805
23	26	1	1	—	51	68	214	1	2	—	285
390	823	16	12	—	1.241	2.535	3.890	76	36	5	6.542
41	60	3	1	2	107	435	1.247	9	12	2	1.705
—	—	—	—	—	—	—	—	—	—	—	—
—	—	—	—	—	—	—	—	—	—	—	—
23	37	—	1	2	63	63	324	1	5	2	395
18	23	3	—	—	44	372	923	8	7	—	1.310
157	241	4	6	1	409	1.506	5.722	20	38	5	7.291
—	—	—	—	—	—	2	18	—	—	—	20
5	2	1	1	—	9	44	210	1	2	1	258
—	2	—	—	—	2	13	8	—	—	—	21
75	126	—	3	1	205	245	1.459	3	13	1	1.721
77	111	3	2	—	193	1.202	4.027	16	23	3	5.271
131	132	6	4	2	275	1.611	3.232	20	38	13	4.914
—	1	—	—	—	1	—	18	—	—	—	18
3	7	—	—	—	10	117	451	1	5	1	575
1	5	—	—	—	6	28	18	—	—	—	46
55	52	2	3	1	113	110	397	2	7	1	517
72	67	4	1	1	145	1.356	2.348	17	26	11	3.758
1.377	737	46	31	3	2.194	3.739	4.561	76	73	10	8.459
1	2	2	—	—	5	12	57	3	—	—	72
165	172	23	5	2	367	472	1.406	34	15	5	1.932
31	84	1	—	—	116	132	129	1	—	—	262
181	143	4	6	1	335	335	543	5	11	1	895
999	336	16	20	—	1.371	2.788	2.426	33	47	4	5.298
256	218	7	6	1	488	8.788	11.360	81	114	21	20.364
1	5	—	—	—	6	52	488	6	5	3	554
4	5	—	—	—	9	330	1.573	5	14	2	1.924
1	4	—	—	—	5	68	28	—	—	—	96
136	105	1	4	—	246	340	649	6	12	1	1.008
114	99	6	2	1	222	7.998	8.622	64	83	15	16.782
4.090	4.853	515	126	38	9.622	9.523	14.778	641	258	78	25.278
51	213	40	5	1	310	203	1.014	45	23	9	1.294
697	2.131	381	37	18	3.264	1.689	6.981	479	93	34	9.276
310	973	19	6	3	1.311	734	1.415	21	12	4	2.186
773	706	31	32	6	1.548	1.356	2.063	35	63	14	3.531
2.259	830	44	46	10	3.189	5.541	3.305	61	67	17	8.991
365	628	41	15	7	1.056	1.938	7.242	72	80	15	9.347
2	—	1	—	1	4	5	24	2	—	1	32
4	13	1	—	1	19	213	1.044	10	17	2	1.286
—	2	—	—	—	2	31	28	—	—	—	59
268	413	22	12	3	718	504	1.886	26	33	7	2.456
91	200	17	3	2	313	1.185	4.260	34	30	5	5.514
778	700	29	18	4	1.529	1.654	3.404	47	67	15	5.187
41	81	1	—	2	125	254	894	8	12	8	1.176
10	16	1	1	1	29	25	90	3	1	2	121
4	23	1	—	—	28	9	40	1	—	—	50
697	554	21	16	1	1.289	1.230	2.111	30	47	4	3.422
26	26	5	1	—	58	136	269	5	7	1	418
7.745	9.424	766	341	84	18.360	11.677	23.454	853	491	109	36.584
40	67	4	2	2	115	120	386	9	11	2	528
123	265	9	5	4	406	196	630	16	8	6	856
15	44	—	1	—	60	26	55	—	1	—	82
3.934	6.671	274	157	36	11.072	5.936	14.029	314	243	52	20.574
3.633	2.377	479	176	42	6.707	5.399	8.354	514	228	49	14.544
8.786	1.254	27	53	6	10.126	18.162	1.899	30	73	9	20.173
24.342	19.444	1.498	616	149	46.049	65.562	86.234	2.062	1.304	292	155.454
46.457	361	1	8	—	46.827	93.148	446	2	11	2	93.609
12.966	65.632	10.726	363	88	89.775	12.966	65.632	10.726	363	88	89.775
3.438	5.262	5.216	89	51	14.056	7.237	27.944	8.732	325	125	44.363
20.110	1.257	1.543	27	4	22.941	44.822	3.798	1.921	78	22	50.641
82.971	72.512	17.486	487	143	173.599	158.173	97.820	21.381	777	237	278.388

TAV. 7 - Popolazione residente attiva in condizione professionale per

N. CLASSIFICAZIONE	RAMI E CLASSI DI ATTIVITÀ ECONOMICA	POSIZIONE			
		IMPRENDITORI E LIBERI PROFESSIONISTI		LAVORATORI IN PROPRIO	
		MF	M	MF	M
0	<b>Agricoltura, caccia, foreste, pesca</b>	111	97	8.409	7.951
01	Agricoltura e caccia	108	94	8.040	7.587
02	Foreste	—	—	17	17
03	Pesca	—	—	261	259
04	Attività connesse con agricoltura	3	3	91	88
1	<b>Energia, gas e acqua</b>	—	—	—	—
1A	<b>Estrazione di combustibili - Industria petrolifera</b>	—	—	—	—
11	Industria dell'estrazione e agglomerazione di combustibili solidi	—	—	—	—
12	Cokerie	—	—	—	—
13	Industria dell'estrazione di petrolio e gas naturali	—	—	—	—
14	Industria petrolifera	—	—	—	—
15	Industria dei combustibili nucleari	—	—	—	—
1B	<b>Energia elettrica, gas e acqua</b>	—	—	—	—
16	Industria produzione e distribuzione di energia elettrica e gas	—	—	—	—
17	Industria raccolta, depurazione e distribuzione di acqua	—	—	—	—
2	<b>Industrie estrattive, manifatturiere per trasformazione minerali, chimiche</b>	20	20	258	249
21	Industria dell'estrazione di minerali metalliferi	—	—	2	2
22	Industria della produzione e prima trasformazione dei metalli	1	1	10	9
23	Industria estrazione di minerali non metalliferi; torbiere	11	11	109	106
24	Industria della lavorazione di minerali non metalliferi	7	7	135	130
25	Industrie chimiche	1	1	2	2
26	Industria della produzione di fibre artificiali e sintetiche	—	—	—	—
3	<b>Industrie manifatturiere per lavorazione metalli; meccanica di precisione</b>	18	17	575	565
31	Industria della costruzione di prodotti in metallo	10	9	395	389
32	Industria costruzione e installazione di macchine e di materiale meccanico	4	4	33	33
33	Industria della costruzione, installazione e riparazione di macchine	—	—	4	4
34	Industria costruzione e installazione di impianti e riparazione di materiale elettrico	2	2	109	106
35	Industria costruzione e montaggio di autoveicoli	1	1	10	10
36	Industria della costruzione di altri mezzi di trasporto	1	1	12	12
37	Industria della costruzione di strumenti di precisione	—	—	12	11
4	<b>Industrie manifatturiere alimentari, tessili, abbigliamento, mobilio, altre</b>	72	67	1.932	1.565
41	Industrie alimentari	29	28	269	214
42	Industrie dello zucchero, delle bevande e del tabacco	4	4	23	14
43	Industrie tessili	1	1	153	20
44	Industrie delle pelli e del cuoio	—	—	18	16
45	Industrie delle calzature, di abbigliamento e affini	12	10	253	122
46	Industrie del legno e del mobile in legno	18	17	1.047	1.017
47	Industrie della carta; stampa ed editoria	4	3	43	42
48	Industrie della gomma e manufatti di materie plastiche	3	3	66	65
49	Industrie manifatturiere diverse	1	1	60	55
5	<b>Industrie costruzioni e installazioni impianti per edilizia</b>	554	548	1.924	1.915
50	Edilizia e genio civile	554	548	1.924	1.915
6	<b>Commercio, pubblici esercizi; riparazioni di veicoli</b>	1.294	984	9.276	6.012
6A	<b>Commercio, pubblici esercizi e alberghi</b>	1.294	984	8.305	5.045
61	Commercio all'ingrosso	206	178	466	371
62	Commercio all'ingrosso di materiali da recupero	—	—	4	3
63	Intermediari del commercio	353	320	182	160
64	Commercio al minuto alimentari, abbigliamento; farmacie	436	263	5.393	2.960
65	Commercio al minuto veicoli, carburanti, libri, articoli vari	117	86	980	656
66	Pubblici esercizi ed esercizi alberghieri	182	137	1.280	895
6B	<b>Riparazioni di beni di consumo e di veicoli</b>	—	—	971	967
67	Riparazioni di beni di consumo e di veicoli	—	—	971	967
7	<b>Trasporti e comunicazioni</b>	32	28	1.286	1.267
71	Ferrovie	—	—	6	6
72	Altri trasporti terrestri	19	16	1.148	1.137
73	Trasporti fluviali, lacuali e lagunari	—	—	1	1
74	Trasporti marittimi e cabotaggio	1	1	—	—
75	Trasporti aerei	—	—	—	—
76	Attività connesse ai trasporti	4	4	94	92
77	Agenzie di viaggio, intermediari dei trasporti, magazzini	8	7	37	31
79	Comunicazioni	—	—	—	—
8	<b>Credito e assicurazione; servizi alle imprese; noleggio</b>	1.176	1.051	121	92
8A	<b>Credito e assicurazione</b>	70	58	5	2
81	Istituti di credito	—	—	—	—
82	Assicurazione	70	58	5	2
8B	<b>Servizi prestati alle imprese; noleggio</b>	1.106	993	116	90
83	Ausiliari finanziari; servizi alle imprese	1.101	988	66	49
84	Noleggio di beni mobili	5	5	50	41
9	<b>Pubblica amministrazione; servizi pubblici e privati</b>	528	413	856	450
9A	<b>Pubblica amministrazione</b>	—	—	—	—
91	Pubblica amministrazione, difesa, sicurezza sociale	—	—	—	—
9B	<b>Servizi pubblici e privati</b>	528	413	856	450
92	Servizi di igiene, amministrazione di cimiteri	12	5	13	11
93	Istruzione	24	14	14	10
94	Ricerca e sviluppo	2	2	—	—
95	Sanità e servizi veterinari	392	313	34	34
96	Altri servizi sociali	4	4	—	—
97	Servizi ricreativi e culturali	60	49	28	21
98	Servizi personali	34	26	767	374
99	Rappresentanze diplomatiche, organizzazioni internazionali, forze armate alleate	—	—	—	—
	<b>TOTALE</b>	<b>3.805</b>	<b>3.225</b>	<b>24.637</b>	<b>20.066</b>

## sesso, posizione nella professione, ramo e classe di attività economica

NELLA PROFESSIONE								N. CLASSIFI- CAZIONE
COADIUVANTI		DIRIGENTI E IMPIEGATI		LAVORATORI DIPENDENTI		TOTALE		
MF	M	MF	M	MF	M	MF	M	
805	686	285	234	6.542	5.301	16.152	14.269	0
753	635	122	102	4.757	3.603	13.780	12.021	01
—	—	24	21	968	953	1.009	991	02
46	46	4	3	427	426	738	734	03
6	5	135	108	390	319	625	523	04
—	—	395	332	1.310	1.266	1.705	1.598	1
—	—	81	74	367	335	448	409	1A
—	—	2	2	15	14	17	16	11
—	—	2	2	11	11	13	13	12
—	—	10	8	47	45	57	53	13
—	—	57	53	278	249	335	302	14
—	—	10	9	16	16	26	25	15
—	—	314	258	943	931	1.257	1.189	1B
—	—	294	240	807	798	1.101	1.038	16
—	—	20	18	136	133	156	151	17
21	19	1.721	1.516	5.271	5.078	7.291	6.882	2
—	—	4	3	59	54	65	59	21
1	1	20	15	323	305	355	331	22
9	8	48	33	563	546	740	704	23
11	10	131	93	1.320	1.270	1.604	1.510	24
—	—	1.471	1.330	2.805	2.712	4.279	4.045	25
—	—	47	42	201	191	248	233	26
46	40	517	404	3.758	3.613	4.914	4.639	3
33	30	196	158	1.734	1.665	2.368	2.251	31
4	3	118	101	891	850	1.050	991	32
—	—	17	13	32	31	53	48	33
6	4	96	83	767	748	980	943	34
—	—	60	32	110	105	181	148	35
1	1	21	12	154	149	189	175	36
2	2	9	5	70	65	93	83	37
262	146	895	560	5.298	3.927	8.459	6.265	4
95	53	242	159	1.268	966	1.903	1.420	41
2	1	81	48	135	103	245	170	42
17	6	125	79	625	337	921	443	43
3	1	10	6	62	37	93	60	44
18	6	34	19	453	200	770	357	45
94	60	145	68	2.150	1.778	3.454	2.940	46
5	1	153	114	317	252	522	412	47
10	9	59	42	220	214	358	333	48
18	9	46	25	68	40	193	130	49
96	91	1.008	762	16.782	16.560	20.364	19.876	5
96	91	1.008	762	16.782	16.560	20.364	19.876	50
2.186	875	3.531	1.983	8.991	5.802	25.278	15.656	6
2.147	839	3.457	1.942	7.168	4.030	22.371	12.840	6A
112	62	939	622	868	746	2.591	1.979	61
—	—	15	13	24	23	43	39	62
44	18	128	111	8	8	715	617	63
1.269	439	953	411	2.527	1.040	10.578	5.113	64
221	86	797	420	802	426	2.917	1.674	65
501	234	625	365	2.939	1.787	5.527	3.418	66
39	36	74	41	1.823	1.772	2.907	2.816	6B
39	36	74	41	1.823	1.772	2.907	2.816	67
59	57	2.456	1.738	5.514	5.201	9.347	8.291	7
1	1	558	486	1.398	1.288	1.963	1.781	71
49	47	200	132	1.648	1.632	3.064	2.964	72
—	—	15	14	43	42	59	57	73
—	—	130	114	471	462	602	577	74
—	—	278	210	149	139	427	349	75
3	3	145	120	623	597	869	816	76
6	6	88	59	270	255	409	358	77
—	—	1.042	603	912	786	1.954	1.389	79
50	22	3.422	2.133	418	360	5.187	3.658	8
7	1	2.036	1.378	106	79	2.224	1.518	8A
—	—	1.824	1.283	95	74	1.919	1.357	81
7	1	212	95	11	5	305	161	82
43	21	1.386	755	312	281	2.963	2.140	8B
39	19	1.345	725	277	256	2.828	2.037	83
4	2	41	30	35	25	135	103	84
82	22	20.574	9.502	14.544	7.837	36.584	18.224	9
—	—	5.766	4.139	5.363	4.758	11.129	8.897	9A
—	—	5.766	4.139	5.363	4.758	11.129	8.897	91
82	22	14.808	5.363	9.181	3.079	25.455	9.327	9B
1	1	35	23	554	329	615	369	92
7	2	10.546	3.067	1.961	846	12.552	3.939	93
—	—	200	163	44	37	246	202	94
3	1	2.346	1.144	3.085	1.200	5.860	2.692	95
—	—	1.037	607	283	85	1.324	696	96
3	1	495	260	174	128	760	459	97
68	17	36	24	3.018	392	3.923	833	98
—	—	113	75	62	62	175	137	99
3.607	1.958	34.804	19.164	68.428	54.945	135.281	99.358	

TAV. 8 - Popolazione residente attiva in condizione professionale per sesso e professione

N. CLASSIFICAZIONE	PROFESSIONI	MF	M	N. CLASSIFICAZIONE	PROFESSIONI	MF	M
<b>1</b>	<b>Professioni liberali, tecniche, scientifiche, e assimilate</b>	<b>19.704</b>	<b>9.355</b>	1.74	Altri ingegneri	67	67
				1.75	Architetti	72	58
<b>1.1</b>	<b>Professori, insegnanti, e assimilati</b>	<b>9.420</b>	<b>2.549</b>	1.76	Geometri e periti edili	1.125	1.095
1.11	Professori universitari e assimilati	318	215	1.77	Periti industriali, periti chimici, e assimilati	223	216
1.12	Professori di scuola secondaria superiore e assimilati	1.268	580	1.78	Disegnatori tecnici e cartografi	130	110
1.13	Professori di scuola media e assimilati	2.405	698	1.79	Tecnici di impianti nucleari	20	19
1.14	Insegnanti di scuola elementare e assimilati	3.923	515	<b>1.8</b>	<b>Matematici, statistici, economisti e commercialisti</b>	<b>303</b>	<b>201</b>
1.15	Presidi, capi di istituti di istruzione, direttori didattici	100	74	1.81	Matematici, statistici, economisti, sociologi	15	8
1.16	Insegnanti non altrove classificati	1.385	464	1.82	Commercialisti e assimilati	288	193
1.17	Cultori di discipline non altrove classificati	21	3	<b>1.9</b>	<b>Impiegati tecnici</b>	<b>2.043</b>	<b>1.788</b>
<b>1.2</b>	<b>Scrittori, giornalisti, artisti, e assimilati</b>	<b>603</b>	<b>370</b>	1.91	Tecnici con mansioni direttive e di concetto (escluse le professioni agricole)	845	762
1.21	Scrittori, giornalisti e pubblicisti	75	65	1.92	Tecnici con mansioni esecutive (escluse le professioni agricole)	1.198	1.026
1.22	Pittori, scultori, e assimilati	106	75	<b>2</b>	<b>Professioni amministrative e assimilate</b>	<b>21.095</b>	<b>14.598</b>
1.23	Registi, direttori artistici, coreografi e tecnici dello spettacolo	17	12	<b>2.1</b>	<b>Imprenditori e direttori imprese e pubblica amministrazione</b>	<b>1.044</b>	<b>974</b>
1.24	Musicisti, orchestrali, artisti lirici, attori	297	121	2.11	Imprenditori titolari e amministratori delegati di imprese industriali, dei trasporti, del credito e dei servizi	706	675
1.25	Artisti di varietà e assimilati	55	49	2.12	Imprenditori titolari e amministratori delegati di imprese commerciali	119	102
1.26	Atleti, allenatori, e assimilati	53	48	2.13	Imprenditori titolari e amministratori delegati di pubblici esercizi	45	34
<b>1.3</b>	<b>Membri del clero e assimilati</b>	<b>166</b>	<b>158</b>	2.14	Direttori e categorie similari delle industrie, trasporti, credito e servizi	64	61
1.31	Arcivescovi, vescovi diocesani e superiori generali	21	13	2.15	Direttori e categorie similari del commercio	32	30
1.32	Parroci e altri sacerdoti addetti alla cura delle anime	137	137	2.16	Direttori e categorie similari dei pubblici esercizi	59	54
1.33	Ministri di culti non cattolici	8	8	2.17	Direttori generali e categorie similari della pubblica amministrazione	19	18
<b>1.4</b>	<b>Medici, farmacisti, ostetriche, infermieri e tecnici sanitari</b>	<b>4.711</b>	<b>1.988</b>	<b>2.2</b>	<b>Impiegati amministrativi con mansioni direttive e di concetto</b>	<b>8.631</b>	<b>5.265</b>
1.41	Medici chirurghi generici	933	736	2.21	Impiegati amministrativi con mansioni direttive e di concetto	5.102	3.280
1.42	Medici chirurghi specialisti	171	132	2.22	Bibliotecari, impiegati di archivio, e assimilati	109	50
1.43	Dentisti	45	39	2.23	Cancellieri e ufficiali giudiziari	55	36
1.44	Farmacisti	238	96	2.24	Capistazione e assimilati	145	135
1.45	Ostetriche	122	—	2.25	Titolari uffici postali, telegrafici, e assimilati	42	28
1.46	Infermieri e assimilati	2.706	790	2.26	Analisti e programmatori di calcolatori elettronici e di macchine contabili	62	54
1.47	Operatori radiografici, ottici, odontotecnici, e assimilati	193	145	2.27	Capitreno e assimilati	126	105
1.48	Assistenti, tecnici sanitari, e assimilati	303	50	2.28	Cassieri di negozio	88	22
<b>1.5</b>	<b>Magistrati, avvocati, notai</b>	<b>330</b>	<b>299</b>	2.29	Contabili, economisti, cassieri non altrove classificati	2.902	1.555
1.51	Magistrati e giuristi	41	36	<b>2.3</b>	<b>Impiegati amministrativi con mansioni esecutive</b>	<b>7.265</b>	<b>4.250</b>
1.52	Avvocati e procuratori legali	269	244	2.31	Dattilografi e stenografi	522	100
1.53	Notai	20	19	2.32	Operatori di macchine contabili e calcolatrici	92	49
<b>1.6</b>	<b>Agronomi, veterinari e biologi</b>	<b>301</b>	<b>263</b>	2.33	Operatori di macchine perforatrici	46	17
1.61	Agronomi; periti agrari, forestali, zootecnici; e assimilati	186	173	2.34	Operatori di calcolatori elettronici, di macchine tradizionali, e assimilati	188	113
1.62	Veterinari	79	77	2.35	Fattorini e bigliettai	226	210
1.63	Biologi, zoologi, naturalisti	36	13				
<b>1.7</b>	<b>Fisici, chimici, ingegneri, geometri, periti industriali, disegnatori e cartografi</b>	<b>1.827</b>	<b>1.739</b>				
1.71	Fisici, astronomi, geologi	7	6				
1.72	Chimici	68	54				
1.73	Ingegneri edili	115	114				

## segue TAV. 8 — Popolazione residente attiva in condizione professionale per sesso e professione

N. CLASSIFICAZIONE	PROFESSIONI	MF	M	N. CLASSIFICAZIONE	PROFESSIONI	MF	M
2.36	Portalettere e fattorini postali	436	361	4.2	Fonditori, laminatori, e assimilati	411	376
2.37	Telefonisti e telegrafisti	283	165	4.21	Fonditori, fornaioli e formatori	349	320
2.38	Pesatori e misuratori	11	10	4.22	Laminatori e trafilatori	53	48
2.39	Impiegati amministrativi non altrove classificati	5.461	3.225	4.23	Galvanoplastieri, cementatori e temperatori	9	8
2.4	<b>Membri dei corpi armati dello stato</b>	<b>614</b>	<b>614</b>	4.3	<b>Fabbriferrai, tornitori, incisori, orafi, argentieri, e assimilati</b>	<b>2.313</b>	<b>2.204</b>
2.41	Ufficiali	165	165	4.31	Fabbriferrai e fucinatori	583	572
2.42	Sottufficiali	422	422	4.32	Alesatori, fresatori e tornitori	244	229
2.43	Graduati e militari di carriera	27	27	4.33	Finitori e pulitori di prodotti meccanici	262	260
2.5	<b>Membri dei corpi di polizia e sicurezza interna</b>	<b>3.541</b>	<b>3.495</b>	4.34	Utensilisti ed attrezzisti di officina	7	7
2.51	Ufficiali dei carabinieri, di polizia, della guardia di finanza, dei vigili del fuoco, e assimilati	50	49	4.35	Incisori di metalli, orafi e argentieri	77	42
2.52	Ispettori generali di P. S., questori, commissari di polizia, e assimilati	19	17	4.36	Operai metallurgici non altrove classificati	1.140	1.094
2.53	Sottufficiali dei carabinieri, di polizia, della guardia di finanza, dei vigili del fuoco, e assimilati	781	778	4.4	<b>Meccanici montatori, riparatori, di precisione, e assimilati</b>	<b>3.407</b>	<b>3.278</b>
2.54	Carabinieri, agenti di polizia, guardie di finanza, vigili del fuoco e assimilati	2.691	2.651	4.41	Meccanici generici e riparatori meccanici	2.890	2.786
3	<b>Professioni inerenti all'agricoltura, alla silvicoltura, all'allevamento del bestiame e alla pesca</b>	<b>15.560</b>	<b>13.751</b>	4.42	Meccanici montatori	368	349
3.1	<b>Conduttori e direttori di aziende agricole, forestali e zootecniche</b>	<b>8.990</b>	<b>8.395</b>	4.43	Meccanici e riparatori meccanici di protesi	33	32
3.11	Conduttori di aziende ad ordinamento produttivo misto e assimilati	4.152	3.695	4.44	Meccanici di precisione e orologiai	85	81
3.12	Conduttori di aziende ad ordinamento produttivo specializzato e assimilati	602	550	4.45	Lubrificatori e pulitori	31	30
3.13	Conduttori allevatori e assimilati	4.208	4.130	4.5	<b>Carpentieri in ferro, saldatori, e assimilati</b>	<b>2.245</b>	<b>2.206</b>
3.14	Direttori e categorie simili delle aziende agricole, forestali e zootecniche	28	20	4.51	Carpentieri in ferro	653	647
3.2	<b>Lavoratori agricoli, conducenti di macchine agricole, pastori, e assimilati</b>	<b>5.693</b>	<b>4.486</b>	4.52	Saldatori	833	817
3.21	Lavoratori agricoli generici	4.526	3.352	4.53	Lamieristi e ramai	759	742
3.22	Lavoratori agricoli specializzati	345	332	4.6	<b>Frantumatori, cementieri e operai addetti alla lavorazione dei minerali non metalliferi</b>	<b>909</b>	<b>861</b>
3.23	Conducenti di macchine agricole	125	124	4.61	Frantumatori, cementieri, e assimilati	156	154
3.24	Pastori e guardiani di animali	697	678	4.62	Tagliatori, levigatori, modellatori, di pietre, e assimilati	377	374
3.3	<b>Lavoratori forestali e carbonai</b>	<b>182</b>	<b>178</b>	4.63	Vetrai	133	126
3.31	Lavoratori forestali e boschivi	182	178	4.64	Ceramisti e terracottai	52	36
3.32	Carbonai	—	—	4.65	Fornaciari di laterizi	145	143
3.4	<b>Pescatori, cacciatori, e assimilati</b>	<b>695</b>	<b>692</b>	4.66	Molatori, lucidatori e smerigliatori di pietre e vetro	19	18
3.41	Pescatori e assimilati	693	691	4.67	Incisori, decoratori, mosaicisti, di pietre, ceramiche e vetro	27	10
3.42	Cacciatori	2	1	5	<b>Professioni inerenti alla trasformazione dei prodotti</b>	<b>11.073</b>	<b>8.817</b>
4	<b>Professioni inerenti alla estrazione ed alla lavorazione dei minerali e dei loro prodotti</b>	<b>9.904</b>	<b>9.520</b>	5.1	<b>Panettieri, pastai, dolciari, macellatori, casari, vinificatori, e assimilati</b>	<b>2.069</b>	<b>1.562</b>
4.1	<b>Sondatori, perforatori, minatori, e assimilati</b>	<b>619</b>	<b>595</b>	5.11	Mugnai e risieri	59	56
4.11	Sondatori e perforatori	40	39	5.12	Panettieri e pastai	791	671
4.12	Minatori e cavatori	477	462	5.13	Pasticcieri, caramellai, e assimilati	364	210
4.13	Manovali di miniera e di cava	74	71	5.14	Zuccherieri	9	8
4.14	Operai addetti alla estrazione e alla preparazione dei minerali non altrove classificati	28	23	5.15	Macellatori, insaccatori, salatori, e assimilati	160	140
				5.16	Conservieri	83	30
				5.17	Casari	403	318
				5.18	Vinificatori, birrai, lavoratori delle acque minerali, delle bevande alcoliche e analcoliche	65	51
				5.19	Cernitori di prodotti agricoli e addetti alla lavorazione dei prodotti alimentari non altrove classificati	135	78

## segue TAV. 8 — Popolazione residente attiva in condizione professionale per sesso e professione

N. CLASSIFICAZIONE	PROFESSIONI	MF	M	N. CLASSIFICAZIONE	PROFESSIONI	MF	M
<b>5.2</b>	<b>Selezionatori, condizionatori e confezionatori del tabacco</b>	<b>9</b>	<b>8</b>	<b>5.77</b>	<b>Pirotecnici e artigieri</b>	<b>4</b>	<b>4</b>
5.21	Condizionatori del tabacco	4	3	5.78	Profumisti, saponieri, e assimilati	32	29
5.22	Sigarai, sigarettai e altri confezionatori del tabacco	5	5	5.79	Sorveglianti di apparecchi chimici e altri addetti alle lavorazioni chimiche non altrove classificati	1.584	1.531
<b>5.3</b>	<b>Filatori, tessitori, tintori, e assimilati</b>	<b>444</b>	<b>290</b>	<b>5.8</b>	<b>Cartai, cartotecnici, tipografi, legatori, fotografi, e assimilati</b>	<b>510</b>	<b>413</b>
5.31	Cernitori, essiccatori, lavatori, cardatori, e assimilati	46	39	5.81	Cartai e cartonai	19	12
5.32	Filatori	11	7	5.82	Cartotecnici	38	24
5.33	Tessitori	92	37	5.83	Addetti alla lavorazione e fabbricazione della carta non altrove classificati	5	5
5.34	Finitori di filati e tessuti	37	20	5.84	Compositori	210	186
5.35	Candeggiatori e tintori di filati e tessuti	15	9	5.85	Impressori	17	17
5.36	Stampatori di tessuti	3	2	5.86	Litografi, zincografi	22	20
5.37	Operai tessili non altrove classificati	240	176	5.87	Fotografi e fototecnici	162	131
<b>5.4</b>	<b>Maglieristi, sarti, cappellai, tappezzieri</b>	<b>1.153</b>	<b>335</b>	5.88	Legatori	32	14
5.41	Biancheristi e camiciai	92	12	5.89	Addetti alle lavorazioni poligrafiche e di legatoria non altrove classificati	5	4
5.42	Maglieristi e calzettai	324	46	<b>5.9</b>	<b>Verificatori, imballatori, e assimilati</b>	<b>131</b>	<b>85</b>
5.43	Sarti e confezionatori di pellicce	465	107	5.91	Verificatori di prodotti	11	8
5.44	Cravattai, cappellai, guantai, e assimilati	4	1	5.92	Imballatori, inscatolatori, imbottiglieri, e assimilati	120	77
5.45	Ricamatrici, ornatori, e assimilati	35	3	<b>6</b>	<b>Professioni inerenti alle costruzioni edili e all'installazione ed esercizio impianti elettricità, gas, acqua</b>	<b>21.858</b>	<b>21.471</b>
5.46	Bottonieri e assimilati	25	18	<b>6.1</b>	<b>Capimastri, muratori, decoratori, conduttori di macchine edili, e assimilati</b>	<b>17.440</b>	<b>17.146</b>
5.47	Tappezzieri e materassai	204	147	6.11	Capimastri	112	110
5.48	Lavoratori dell'abbigliamento e dell'arredamento non altrove classificati	4	1	6.12	Muratori	7.696	7.616
<b>5.5</b>	<b>Conciatori, calzolai, pellettieri, e assimilati</b>	<b>276</b>	<b>226</b>	6.13	Armatori cementisti e ferriaioli	209	207
5.51	Conciatori e tintori di pelli, similpelli e cuoio	27	21	6.14	Stuccatori, decoratori, pittori edili	589	564
5.52	Calzolai	197	175	6.15	Pavimentatori edili, stradali, e assimilati	265	258
5.53	Borsettai, valigiai, e assimilati	41	21	6.16	Armatori di gallerie, di linee ferrotramviarie, e assimilati	39	38
5.54	Addetti alla lavorazione delle pelli, similpelli e del cuoio non altrove classificati	11	9	6.17	Conduttori di macchine edili e assimilati	430	426
<b>5.6</b>	<b>Segatori, tornitori, falegnami, mobiliari, e assimilati</b>	<b>4.051</b>	<b>3.633</b>	6.18	Cantonieri stradali e ferroviari	519	458
5.61	Segatori e piallatori del legname	27	16	6.19	Manovali edili, sterratori, e assimilati	7.581	7.469
5.62	Falegnami e mobiliari in legno e formica	1.952	1.882	<b>6.2</b>	<b>Elettricisti, elettrotecnici, radiotecnici, e assimilati</b>	<b>3.119</b>	<b>3.047</b>
5.63	Tornitori, intagliatori, incisori, del legno, e assimilati	19	17	6.21	Centralisti e cabinisti	220	204
5.64	Liutai e assimilati	7	7	6.22	Elettricisti	1.758	1.731
5.65	Bottai, carradori, e assimilati	7	3	6.23	Elettrotecnici	623	607
5.66	Carpentieri in legno	908	901	6.24	Tecnici della radio, della televisione, del cinema e operatori di proiezione	85	79
5.67	Mobiliari in canna, vimini e giunchi, cestai, canestrai, stuoi, e assimilati	13	7	6.25	Installatori impianti di telecomunicazione	354	348
5.68	Verniciatori e lucidatori del legno e paglia	41	40	6.26	Addetti alla installazione ed esercizio di impianti elettrici non altrove classificati	79	78
5.69	Addetti alla lavorazione del legno e dei materiali legnosi non altrove classificati	1.077	760	<b>6.3</b>	<b>Gasisti, idraulici e termoidraulici</b>	<b>1.299</b>	<b>1.278</b>
<b>5.7</b>	<b>Analizzatori, petrolieri, gomma, profumisti, e assimilati</b>	<b>2.430</b>	<b>2.265</b>	6.31	Posatori di tubi	134	134
5.71	Analizzatori, campionatori, dosatori, e assimilati	265	189	6.32	Gasisti	10	10
5.72	Coloristi	5	5	6.33	Idraulici, stagnini e termoidraulici	1.014	994
5.73	Petrolieri	145	133	6.34	Conduttori di impianti termici e assimilati	141	140
5.74	Gomma	199	195				
5.75	Plasticisti	193	176				
5.76	Fiammiferai	3	3				



## segue TAV. 8 — Popolazione residente attiva in condizione professionale per sesso e professione

N. CLASSIFICAZIONE	PROFESSIONI	MF	M	N. CLASSIFICAZIONE	PROFESSIONI	MF	M
<b>7</b>	<b>Professioni inerenti al commercio e ai pubblici esercizi</b>	<b>18.785</b>	<b>10.444</b>	8.32	Motoristi di aviazione a terra	13	12
				8.33	Addetti ai trasporti aerei non altrove classificati	80	73
<b>7.1</b>	<b>Esercenti di negozio e assimilati</b>	<b>8.554</b>	<b>4.760</b>	<b>8.4</b>	<b>Noleggiatori di mezzi di trasporto, spedizionieri e altri lavoratori delle attività ausiliarie dei trasporti non altrove classificati</b>	<b>89</b>	<b>85</b>
7.11	Commercianti e esercenti di negozio	7.836	4.175	8.41	Noleggiatori di mezzi di trasporto	32	30
7.12	Esercenti di edicole e negozi di giornali	73	33	8.42	Spedizionieri e sdoganatori	12	12
7.13	Commercianti ambulanti	645	552	8.43	Palombari e assimilati	45	43
<b>7.2</b>	<b>Assistenti di vendita, commessi, rappresentanti di commercio, e assimilati</b>	<b>5.057</b>	<b>2.475</b>	<b>8.5</b>	<b>Facchini e altri lavoratori dei trasporti non altrove classificati</b>	<b>901</b>	<b>859</b>
7.21	Assistenti di vendita e assimilati	103	63	8.51	Facchini, caricatori e scaricatori	479	444
7.22	Commessi di vendita e banconieri	3.472	1.145	8.52	Lavoratori dei trasporti non altrove classificati	422	415
7.23	Rappresentanti di commercio, viaggiatori, mediatori, e assimilati	1.116	981	<b>9</b>	<b>Professioni inerenti ai servizi</b>	<b>9.955</b>	<b>4.170</b>
7.24	Rappresentanti e mediatori del credito e assicurazioni, dei trasporti e dei servizi	284	225	<b>9.1</b>	<b>Esercenti e gestori di cinema, teatri e simili e di agenzie per la fornitura di servizi</b>	<b>45</b>	<b>34</b>
7.25	Altri lavoratori del commercio non altrove classificati	82	61	9.11	Esercenti e gestori di cinema, teatri e simili	41	30
<b>7.3</b>	<b>Esercenti alberghi, caffè, e assimilati</b>	<b>1.583</b>	<b>1.059</b>	9.12	Esercenti e gestori di agenzie per la fornitura di servizi	4	4
7.31	Esercenti alberghi, ristoranti e assimilati	461	305	<b>9.2</b>	<b>Assistenti sociali, interpreti, traduttori, grafologi</b>	<b>184</b>	<b>65</b>
7.32	Esercenti di bar, caffè, e assimilati	1.122	754	9.21	Assistenti sociali	132	33
<b>7.4</b>	<b>Portieri, cuochi, camerieri di pubblici esercizi, baristi, e assimilati</b>	<b>3.591</b>	<b>2.150</b>	9.22	Interpreti e traduttori	41	25
7.41	Portieri di alberghi, di pubblici esercizi, e assimilati	119	109	9.23	Grafologi e assimilati	11	7
7.42	Cuochi di alberghi, di pubblici esercizi, e assimilati	902	591	<b>9.3</b>	<b>Indossatori, assistenti di volo, guide turistiche, e assimilati</b>	<b>68</b>	<b>36</b>
7.43	Camerieri di alberghi e assimilati	740	298	9.31	Indossatori	15	12
7.44	Camerieri di ristoranti, caffè, e assimilati	772	474	9.32	Fotomodelle e modelle artistiche	3	—
7.45	Baristi e assimilati	758	549	9.33	Assistenti di volo e guide turistiche	50	24
7.46	Guardarobieri, fattorini, inservienti di pubblici esercizi, e assimilati	300	129	<b>9.4</b>	<b>Barbieri, parrucchieri, smacchiatori, e assimilati</b>	<b>1.358</b>	<b>519</b>
<b>8</b>	<b>Professioni inerenti ai trasporti</b>	<b>7.347</b>	<b>7.232</b>	9.41	Barbieri, parrucchieri, manicure, e assimilati	1.069	463
<b>8.1</b>	<b>Macchinisti ferroviari, conducenti di tramvie, autisti, e assimilati</b>	<b>5.469</b>	<b>5.418</b>	9.42	Smacchiatori, tintori, e assimilati	289	56
8.11	Macchinisti ferroviari e assimilati	246	241	<b>9.5</b>	<b>Spazzini, pulitori, e assimilati</b>	<b>688</b>	<b>632</b>
8.12	Conducenti di tramvie e simili	56	56	9.51	Spazzini, disinfestatori, e assimilati	599	550
8.13	Deviatori, manovratori, frenatori, ferroviari e tramviari	289	281	9.52	Pulitori, lavaggiatori di veicoli, e assimilati	89	82
8.14	Autisti	4.581	4.550	<b>9.6</b>	<b>Domestici, portieri, bidelli, guardiani, e assimilati</b>	<b>7.506</b>	<b>2.786</b>
8.15	Gruisti, carropontisti, e assimilati	263	263	9.61	Domestici	2.411	72
8.16	Conducenti di veicoli a trazione animale e assimilati	3	3	9.62	Portieri di abitazione	140	117
8.17	Addetti ai trasporti terrestri non altrove classificati	31	24	9.63	Commessi, uscieri, bidelli, inservienti di uffici pubblici e privati	4.215	1.926
<b>8.2</b>	<b>Ufficiali di coperta, motoristi e fuochisti navali, conducenti di imbarcazioni, e assimilati</b>	<b>728</b>	<b>718</b>	9.64	Sagrestani	8	6
8.21	Ufficiali di coperta, di macchina e piloti di porto	106	105	9.65	Guardiani, custodi di aziende, guardie campestri, e assimilati	732	665
8.22	Macchinisti, motoristi e fuochisti navali	135	133	<b>9.7</b>	<b>Addetti ai servizi non altrove classificati</b>	<b>88</b>	<b>82</b>
8.23	Addetti alla conduzione di imbarcazioni a motore, a remi, a vela	14	14	9.71	Addetti ai servizi non altrove classificati	88	82
8.24	Marittimi di coperta e assimilati	473	466	<b>9.9</b>	<b>Professioni non altrove classificabili</b>	<b>18</b>	<b>16</b>
<b>8.3</b>	<b>Piloti, motoristi di bordo, motoristi a terra, addetti ai trasporti aerei non altrove classificati</b>	<b>160</b>	<b>152</b>	9.91	Professioni non altrove classificabili	18	16
8.31	Piloti di aeromobili, motoristi di bordo, e assimilati	67	67	<b>TOTALE</b>		<b>135.281</b>	<b>99.358</b>

**TAV. 9 - Popolazione residente attiva in condizione professionale per sesso e categoria socio-professionale**

N. CLASSIFI- CAZIONE	CATEGORIE SOCIO-PROFESSIONALI	MASCHI	FEMMINE	TOTALE
01	Imprenditori e lavoratori in proprio nell'agricoltura, nella silvicoltura, nell'allevamento e nella pesca	8.726	590	9.316
02	Altri lavoratori agricoli	5.025	1.219	6.244
03	Imprenditori e lavoratori in proprio nelle professioni liberali e affini	1.417	264	1.681
04	Imprenditori nell'industria, nell'edilizia, nel commercio, nei trasporti e nei servizi	1.490	325	1.815
05	Lavoratori in proprio nell'industria, nell'edilizia, nel commercio, nei trasporti e nei servizi	13.616	5.620	19.236
06	Dirigenti industriali e commerciali, alti funzionari dell'apparato legislativo e dell'amministrazione statale	163	11	174
07	Lavoratori dipendenti nelle professioni liberali e affini	6.181	9.819	16.000
08	Capi ufficio e responsabili di personale amministrativo, di addetti alle vendite e ai servizi; funzionari statali con responsabilità amministrative	3.951	2.093	6.044
09	Personale amministrativo, addetto alle vendite e ai servizi	16.587	13.183	29.770
10	Intermedi: capisquadra e sorveglianti di operai (dipendenti)	1.957	254	2.211
11	Operai specializzati e qualificati (dipendenti)	31.211	2.353	33.564
12	Manovali (dipendenti)	8.404	190	8.594
13	Forze armate (militari di carriera e militari in servizio di leva)	3.091	—	3.091
14	Persone economicamente attive non classificate altrove	16	2	18
<b>TOTALE</b>		<b>101.835</b>	<b>35.923</b>	<b>137.758</b>

**TAV. 10 - Popolazione residente occupata per ramo di attività economica, ore lavorate e posizione nella professione**

RAMI DI ATTIVITÀ ECONOMICA	ORE LAVORATE							TOTALE
	Nessuna	meno di 15	da 15 a 24	da 25 a 34	da 35 a 39	40	oltre 40	
<b>A — DIPENDENTI</b>								
Agricoltura, caccia, foreste e pesca	803	96	137	200	447	2.095	1.447	5.225
Energia, gas e acqua	129	9	3	11	159	1.055	225	1.591
<i>Estrazione combustibili, industria petrolifera</i>	49	3	1	1	63	210	80	407
<i>Energia elettrica, gas e acqua</i>	80	6	2	10	96	845	145	1.184
Industrie estrattive, manifatturiere per trasformazione minerali; industrie chimiche	640	26	22	66	729	4.432	794	6.709
Industrie manifatturiere per lavorazione metalli, meccanica precisione	560	26	28	41	154	2.402	516	3.727
Industrie manifatturiere alimentari, tessili, abbigliamento, mobilio, altre	559	32	73	99	413	3.097	1.042	5.315
Industrie costruzioni e installazioni impianti edilizia	1.438	80	117	250	525	9.903	1.943	14.256
Commercio, pubblici esercizi, riparazioni beni di consumo e veicoli	1.055	150	266	187	514	4.673	3.512	10.357
<i>Commercio, pubblici esercizi e alberghi</i>	916	124	249	165	463	3.774	3.054	8.745
<i>Riparazioni beni consumo e veicoli</i>	139	26	17	22	51	899	458	1.612
Trasporti e comunicazioni	782	62	76	107	1.176	3.739	1.598	7.540
Credito e assicurazioni, servizi ad imprese, noleggio	274	34	62	88	1.167	1.477	503	3.605
<i>Credito e assicurazione</i>	144	19	12	35	946	740	178	2.074
<i>Servizi prestati alle imprese, noleggio</i>	130	15	50	53	221	737	325	1.531
Pubblica amministrazione, servizi pubblici e privati	3.563	581	5.224	2.561	9.591	6.719	5.185	33.424
<i>Pubblica amministrazione</i>	1.222	63	67	227	4.302	2.138	2.860	10.879
<i>Servizi pubblici e privati</i>	2.341	518	5.157	2.334	5.289	4.581	2.325	22.545
<b>TOTALE</b>	<b>9.803</b>	<b>1.096</b>	<b>6.008</b>	<b>3.610</b>	<b>14.875</b>	<b>39.592</b>	<b>16.765</b>	<b>91.749</b>
<b>B — INDIPENDENTI</b>								
Agricoltura, caccia, foreste e pesca	1.222	145	199	348	292	1.340	5.774	9.320
Energia, gas e acqua	—	—	—	—	—	—	—	—
<i>Estrazione combustibili, industria petrolifera</i>	—	—	—	—	—	—	—	—
<i>Energia elettrica, gas e acqua</i>	—	—	—	—	—	—	—	—
Industrie estrattive, manifatturiere per trasformazione minerali; industrie chimiche	27	4	3	3	5	117	140	299
Industrie manifatturiere per lavorazione metalli, meccanica precisione	54	12	7	18	24	254	270	639
Industrie manifatturiere alimentari, tessili, abbigliamento, mobilio, altre	196	44	79	102	88	768	985	2.262
Industrie costruzioni e installazioni impianti edilizia	252	27	26	57	61	1.391	753	2.567
Commercio, pubblici esercizi, riparazioni beni di consumo e veicoli	1.404	334	273	389	455	2.622	7.261	12.738
<i>Commercio, pubblici esercizi e alberghi</i>	1.303	316	262	360	435	2.262	6.790	11.728
<i>Riparazioni beni consumo e veicoli</i>	101	18	11	29	20	360	471	1.010
Trasporti e comunicazioni	208	29	53	65	51	419	549	1.374
Credito e assicurazioni, servizi ad imprese, noleggio	214	40	51	73	86	397	485	1.346
<i>Credito e assicurazione</i>	12	4	1	2	4	32	27	82
<i>Servizi prestati alle imprese, noleggio</i>	202	36	50	71	82	365	458	1.264
Pubblica amministrazione, servizi pubblici e privati	188	60	88	91	101	423	513	1.464
<i>Pubblica amministrazione</i>	—	—	—	—	—	—	—	—
<i>Servizi pubblici e privati</i>	188	60	88	91	101	423	513	1.464
<b>TOTALE</b>	<b>3.765</b>	<b>695</b>	<b>779</b>	<b>1.146</b>	<b>1.163</b>	<b>7.731</b>	<b>16.730</b>	<b>32.009</b>

**TAV. 11 - Popolazione residente in età da 14 anni in poi non occupata, per sesso e numero di ore lavorate**

ORE LAVORATE	DISOCCUPATI IN CERCA DI NUOVA OCCUPAZIONE		IN CERCA DI PRIMA OCCUPAZIONE		CASALINGHE	STUDENTI		RITIRATI DAL LAVORO		IN ALTRA CONDIZIONE NON PROFESSIONALE		TOTALE	
	MF	M	MF	M		MF	M	MF	M	MF	M	MF	M
	Meno di 15	94	69	30		21	86	18	7	136	104	23	16
Da 15 a 24	148	92	19	10	97	26	15	83	74	11	9	384	200
Da 25 a 34	101	66	21	12	117	91	45	49	42	15	12	394	177
Da 35 a 39	139	65	14	9	49	16	7	24	14	18	11	260	106
40	909	710	56	39	92	26	11	60	49	25	19	1.168	828
Oltre 40	350	259	59	45	415	42	20	55	39	23	18	944	381
<b>TOTALE</b>	<b>1.741</b>	<b>1.261</b>	<b>199</b>	<b>136</b>	<b>856</b>	<b>219</b>	<b>105</b>	<b>407</b>	<b>322</b>	<b>115</b>	<b>85</b>	<b>3.537</b>	<b>1.909</b>

TAV. 12 - Popolazione residente in età da 19 anni in poi per sesso,

CONDIZIONE NELL'OTTOBRE 1981	LUOGO DI RESIDENZA													
	STESSO COMUNE DI RESIDENZA						ALTRO COMUNE DELLA STESSA PROVINCIA DI RESIDENZA						ALTRA PROVIN REGIONE	
	CONDIZIONE PROFESSIONALE 1976				CONDIZIONE NON PROFESSIO- NALE '76	TOTALE	CONDIZIONE PROFESSIONALE 1976				CONDIZIONE NON PROFESSIO- NALE '76	TOTALE	CONDIZIONE PRO	
	Agricol- tura	Industrie	Altre attività	Disoc- cupati			Agricol- tura	Industrie	Altre attività	Disoc- cupati			Agricol- tura	Industrie
<b>Cond. professionale</b>	<b>12.374</b>	<b>22.177</b>	<b>58.516</b>	<b>6.001</b>	<b>17.090</b>	<b>116.158</b>	<b>528</b>	<b>1.210</b>	<b>3.189</b>	<b>259</b>	<b>1.199</b>	<b>6.385</b>	<b>78</b>	<b>224</b>
OCCUPATI	11.893	20.517	56.197	3.401	14.512	106.520	506	1.136	3.073	192	1.065	5.972	77	212
Agricoltura	10.523	399	1.016	248	921	13.107	405	16	30	9	52	512	53	4
Industrie	512	16.948	9.323	1.104	3.550	31.437	34	920	467	47	230	1.698	3	159
Altre attività	858	3.170	45.858	2.049	10.041	61.976	67	200	2.576	136	783	3.762	21	49
DISOCCUPATI	481	1.660	2.319	2.600	2.578	9.638	22	74	116	67	134	413	1	12
<b>Cond. non professionale</b>	<b>3.087</b>	<b>2.081</b>	<b>7.598</b>	<b>631</b>	<b>138.671</b>	<b>152.068</b>	<b>150</b>	<b>143</b>	<b>554</b>	<b>59</b>	<b>5.828</b>	<b>6.734</b>	<b>26</b>	<b>21</b>
<b>TOTALE</b>	<b>15.461</b>	<b>24.258</b>	<b>66.114</b>	<b>6.632</b>	<b>155.761</b>	<b>268.226</b>	<b>678</b>	<b>1.353</b>	<b>3.743</b>	<b>318</b>	<b>7.027</b>	<b>13.119</b>	<b>104</b>	<b>245</b>
<b>T O</b>														
<b>Cond. professionale</b>	<b>11.270</b>	<b>20.749</b>	<b>39.864</b>	<b>3.988</b>	<b>9.151</b>	<b>85.022</b>	<b>486</b>	<b>1.106</b>	<b>2.258</b>	<b>158</b>	<b>617</b>	<b>4.625</b>	<b>72</b>	<b>214</b>
OCCUPATI	10.942	19.203	38.108	2.304	7.780	78.337	471	1.036	2.192	129	561	4.389	71	204
Agricoltura	9.672	380	940	212	725	11.929	375	12	27	7	44	465	49	4
Industrie	482	15.998	8.568	1.020	2.857	28.925	34	850	430	42	179	1.535	2	156
Altre attività	788	2.825	28.600	1.072	4.198	37.483	62	174	1.735	80	338	2.389	20	44
DISOCCUPATI	328	1.546	1.756	1.684	1.371	6.685	15	70	66	29	56	236	1	10
<b>Cond. non professionale</b>	<b>2.457</b>	<b>1.713</b>	<b>4.438</b>	<b>318</b>	<b>35.782</b>	<b>44.708</b>	<b>115</b>	<b>73</b>	<b>232</b>	<b>8</b>	<b>1.129</b>	<b>1.557</b>	<b>12</b>	<b>14</b>
<b>TOTALE</b>	<b>13.727</b>	<b>22.462</b>	<b>44.302</b>	<b>4.306</b>	<b>44.933</b>	<b>129.730</b>	<b>601</b>	<b>1.179</b>	<b>2.490</b>	<b>166</b>	<b>1.746</b>	<b>6.182</b>	<b>84</b>	<b>228</b>
<b>M A</b>														
<b>Cond. professionale</b>	<b>1.104</b>	<b>1.428</b>	<b>18.652</b>	<b>2.013</b>	<b>7.939</b>	<b>31.136</b>	<b>42</b>	<b>104</b>	<b>931</b>	<b>101</b>	<b>582</b>	<b>1.760</b>	<b>6</b>	<b>10</b>
OCCUPATI	951	1.314	18.089	1.097	6.732	28.183	35	100	881	63	504	1.583	6	8
Agricoltura	851	19	76	36	196	1.178	30	4	3	2	8	47	4	—
Industrie	30	950	755	84	693	2.512	—	70	37	5	51	163	1	3
Altre attività	70	345	17.258	977	5.843	24.493	5	26	841	56	445	1.373	1	5
DISOCCUPATI	153	114	563	916	1.207	2.953	7	4	50	38	78	177	—	2
<b>Cond. non professionale</b>	<b>630</b>	<b>368</b>	<b>3.160</b>	<b>313</b>	<b>102.889</b>	<b>107.360</b>	<b>35</b>	<b>70</b>	<b>322</b>	<b>51</b>	<b>4.699</b>	<b>5.177</b>	<b>14</b>	<b>7</b>
<b>TOTALE</b>	<b>1.734</b>	<b>1.796</b>	<b>21.812</b>	<b>2.326</b>	<b>110.828</b>	<b>138.496</b>	<b>77</b>	<b>174</b>	<b>1.253</b>	<b>152</b>	<b>5.281</b>	<b>6.937</b>	<b>20</b>	<b>17</b>
<b>F E M</b>														

## luogo di residenza nel 1976, condizione nel 1976 e nel 1981

NELL'OTTOBRE 1976																
CIA DELLA STESSA DI RESIDENZA				PROVINCIA DI ALTRA REGIONE						ESTERO						TOTALE
FESSIONALE 1976		CONDIZIONE NON PROFESSIO- NALE '76	TOTALE	CONDIZIONE PROFESSIONALE 1976				CONDIZIONE NON PROFESSIO- NALE '76	TOTALE	CONDIZIONE PROFESSIONALE 1976				CONDIZIONE NON PROFESSIO- NALE '76	TOTALE	
Altre attività	Disoc- cupati			Agricol- tura	Industrie	Altre attività	Disoc- cupati			Agricol- tura	Industrie	Altre attività	Disoc- cupati			

## TALE

1.027	66	390	1.785	58	647	1.728	131	540	3.104	24	505	522	31	130	1.212	128.644
1.006	49	352	1.696	52	563	1.629	100	483	2.827	19	404	463	18	112	1.016	118.031
7	—	9	73	32	27	34	2	12	107	12	33	11	—	1	57	13.856
99	14	55	330	6	377	193	32	78	686	2	274	100	8	18	402	34.553
900	35	288	1.293	14	159	1.402	66	393	2.034	5	97	352	10	93	557	69.622
21	17	38	89	6	84	99	31	57	277	5	101	59	13	18	196	10.613
212	17	1.484	1.760	32	190	479	20	2.243	2.964	7	171	143	2	712	1.035	164.561
1.239	83	1.874	3.545	90	837	2.207	151	2.783	6.068	31	676	665	33	842	2.247	293.205

## SCHI

772	41	210	1.309	56	598	1.351	105	325	2.435	21	474	428	23	67	1.013	94.404
758	33	200	1.266	50	528	1.280	85	297	2.240	16	382	382	13	61	854	87.086
4	—	8	65	31	27	31	2	9	100	10	33	7	—	1	51	12.610
91	13	45	307	6	364	174	31	66	641	2	266	98	8	13	387	31.795
663	20	147	894	13	137	1.075	52	222	1.499	4	83	277	5	47	416	42.681
14	8	10	43	6	70	71	20	28	195	5	92	46	10	6	159	7.318
126	2	269	423	23	102	235	6	466	832	6	79	54	1	182	322	47.842
898	43	479	1.732	79	700	1.586	111	791	3.267	27	553	482	24	249	1.335	142.246

## MINE

255	25	180	476	2	49	377	26	215	669	3	31	94	8	63	199	34.240
248	16	152	430	2	35	349	15	186	587	3	22	81	5	51	162	30.945
3	—	1	8	1	—	3	—	3	7	2	—	4	—	—	6	1.246
8	1	10	23	—	13	19	1	12	45	—	8	2	—	5	15	2.758
237	15	141	399	1	22	327	14	171	535	1	14	75	5	46	141	26.941
7	9	28	46	—	14	28	11	29	82	—	9	13	3	12	37	3.295
86	15	1.215	1.337	9	88	244	14	1.777	2.132	1	92	89	1	530	713	116.719
341	40	1.395	1.813	11	137	621	40	1.992	2.801	4	123	183	9	593	912	150.959

**TAV. 15 - Famiglie residenti con almeno un nucleo familiare, per tipo del nucleo e ampiezza della famiglia**

TIPO DEL NUCLEO	FAMIGLIE CON COMPONENTI								TOTALE	
	2	3	4	5	6	7 e più		Famiglie	Componenti	
						Famiglie	Componenti			
Coniugi	16.146	934	124	48	20	11	88	17.283	36.038	
Coniugi e figli	—	18.885	25.223	14.803	6.860	5.598	44.129	71.369	316.851	
Padre e figli	972	1.099	823	410	211	176	1.395	3.691	13.244	
Madre e figli	4.483	2.533	1.339	696	293	264	2.089	9.608	29.248	

**TAV. 16 - Famiglie residenti per tipo di famiglia e di componenti**

TIPO DELLA FAMIGLIA	FAMIGLIE	COMPONENTI										TOTALE	
		CAPO FAMIGLIA DI CENSIMENTO, PARENTI E AFFINI							MEMBRI AGGREGATI			TOTALE	
		CAPO FAMIGLIA DI CENSIMENTO		CONIUGE	FIGLI		ALTRI PARENTI E AFFINI	TOTALE		TOTALE	di cui addetti ai servizi della famiglia	TOTALE	
		M	F		TOTALE	di cui celibi o nubili		MF	M			MF	M
<b>Tipo A</b>	<b>21.464</b>	<b>8.283</b>	<b>13.181</b>	—	—	—	—	<b>21.464</b>	<b>8.283</b>	<b>556</b>	<b>41</b>	<b>22.020</b>	<b>8.404</b>
<b>Tipo B</b>	<b>16.239</b>	<b>16.194</b>	<b>45</b>	<b>16.239</b>	—	—	—	<b>32.478</b>	<b>16.239</b>	<b>102</b>	<b>17</b>	<b>32.580</b>	<b>16.268</b>
<b>Tipo C</b>	<b>77.889</b>	<b>69.843</b>	<b>8.046</b>	<b>67.604</b>	<b>179.593</b>	<b>178.720</b>	—	<b>325.086</b>	<b>165.289</b>	<b>720</b>	<b>112</b>	<b>325.806</b>	<b>165.486</b>
C 1	67.604	67.456	148	67.604	159.697	159.280	—	294.905	152.386	256	89	295.161	152.460
C 2	2.387	2.387	—	—	4.662	4.390	—	7.049	4.652	320	9	7.369	4.676
C 3	7.898	—	7.898	—	15.234	15.050	—	23.132	8.251	144	14	23.276	8.350
<b>Tipo D</b>	<b>12.927</b>	<b>9.083</b>	<b>3.844</b>	<b>4.710</b>	<b>15.566</b>	<b>15.168</b>	<b>16.627</b>	<b>49.830</b>	<b>22.169</b>	<b>172</b>	<b>23</b>	<b>50.002</b>	<b>22.232</b>
D 1	847	843	4	847	—	—	987	2.681	1.175	6	—	2.687	1.180
D 1.1	316	315	1	316	—	—	349	981	383	2	—	983	385
D 1.2	531	528	3	531	—	—	638	1.700	792	4	—	1.704	795
D 2	3.863	3.855	8	3.863	10.010	9.805	4.388	22.124	10.716	38	7	22.162	10.733
D 2.1	1.888	1.884	4	1.888	4.789	4.774	2.090	10.655	4.943	15	2	10.670	4.950
D 2.2	1.975	1.971	4	1.975	5.221	5.031	2.298	11.469	5.773	23	5	11.492	5.783
D 3	1.357	1.357	—	—	3.105	3.023	1.575	6.037	3.255	21	5	6.058	3.256
D 3.1	130	130	—	—	326	309	203	659	347	1	—	660	347
D 3.2	1.227	1.227	—	—	2.779	2.714	1.372	5.378	2.908	20	5	5.398	2.909
D 4	1.140	—	1.140	—	2.451	2.340	1.345	4.936	1.720	11	—	4.947	1.728
D 4.1	200	—	200	—	448	443	230	878	299	1	—	879	300
D 4.2	940	—	940	—	2.003	1.897	1.115	4.058	1.421	10	—	4.068	1.428
D 5	99	58	41	—	—	—	198	297	157	2	—	299	157
D 6	63	36	27	—	—	—	63	126	99	2	—	128	99
D 7	802	508	294	—	—	—	802	1.604	508	11	1	1.615	515
D 8	—	—	—	—	—	—	—	—	—	—	—	—	—
D 9	4.756	2.426	2.330	—	—	—	7.269	12.025	4.539	81	10	12.106	4.564
<b>TOTALE</b>	<b>128.519</b>	<b>103.403</b>	<b>25.116</b>	<b>88.553</b>	<b>195.159</b>	<b>193.888</b>	<b>16.627</b>	<b>428.858</b>	<b>211.980</b>	<b>1.550</b>	<b>193</b>	<b>430.408</b>	<b>212.390</b>









**TAV. 18 - Famiglie residenti per condizione professionale o**

CONDIZIONE DEL CAPO FAMIGLIA	FAMIGLIE CON COMPONENTI TUTTI IN CONDIZIONE PROFESSIONALE							
	TUTTI IN AGRICOLTURA		TUTTI NELLE INDUSTRIE		TUTTI IN ALTRE ATTIVITÀ		TUTTI IN SETTORI DIVERSI	
	Famiglie	Componenti	Famiglie	Componenti	Famiglie	Componenti	Famiglie	Componenti
<b>Occupato</b>	<b>1.038</b>	<b>1.259</b>	<b>1.169</b>	<b>1.357</b>	<b>5.316</b>	<b>7.380</b>	<b>1.005</b>	<b>2.291</b>
-Agricoltura	1.038	1.259	—	—	—	—	175	440
-Industrie	—	—	1.169	1.357	—	—	563	1.192
-Altre attività'	—	—	—	—	5.316	7.380	267	659
<b>Disoccupato</b>	<b>76</b>	<b>81</b>	<b>197</b>	<b>223</b>	<b>218</b>	<b>274</b>	<b>114</b>	<b>246</b>
<b>In condizione non professionale</b>	<b>—</b>	<b>—</b>	<b>—</b>	<b>—</b>	<b>—</b>	<b>—</b>	<b>—</b>	<b>—</b>
In cerca di prima occupazione	—	—	—	—	—	—	—	—
Studenti	—	—	—	—	—	—	—	—
Casalinghe	—	—	—	—	—	—	—	—
Ritirati dal lavoro	—	—	—	—	—	—	—	—
Altri	—	—	—	—	—	—	—	—
<b>TOTALE</b>	<b>1.114</b>	<b>1.340</b>	<b>1.366</b>	<b>1.580</b>	<b>5.534</b>	<b>7.654</b>	<b>1.119</b>	<b>2.537</b>

**TAV. 19 - Famiglie residenti per ampiezza e numero di componenti (occupati, in età inferiore a 6 anni, in età di 60 anni e più, in età di 75 anni e più)**

COMPONENTI OCCUPATI — COMPONENTI IN ETÀ INFERIORE A 6 ANNI — COMPONENTI IN ETÀ DI 60 ANNI E PIÙ — COMPONENTI IN ETÀ DI 75 ANNI E PIÙ	FAMIGLIE CON COMPONENTI										
	1	2	3	4	5	6	7 e più		TOTALE		
							Famiglie	Componenti	Famiglie	Componenti	
<b>NUMERO COMPONENTI OCCUPATI</b>											
Nessuno	15.647	13.748	5.243	2.990	1.461	645	487	3.793	40.221	85.800	
1	5.346	9.059	14.048	16.802	9.251	3.805	2.283	17.515	60.594	219.416	
2	—	2.525	5.120	7.275	4.176	1.974	1.586	12.453	22.656	94.687	
3	—	—	233	763	1.041	754	947	7.539	3.738	21.019	
4	—	—	—	80	176	220	522	4.388	998	6.908	
5 e più	—	—	—	—	13	44	255	2.249	312	2.578	
<b>TOTALE</b>	<b>20.993</b>	<b>25.332</b>	<b>24.644</b>	<b>27.910</b>	<b>16.118</b>	<b>7.442</b>	<b>6.080</b>	<b>47.937</b>	<b>128.519</b>	<b>430.408</b>	
<b>NUMERO COMPONENTI IN ETÀ INFERIORE A 6 ANNI</b>											
Nessuno	20.993	25.056	15.514	17.411	10.857	5.202	4.049	31.467	99.082	304.255	
1	—	276	9.052	5.922	3.464	1.589	1.434	11.430	21.737	89.680	
2	—	—	78	4.565	1.317	511	436	3.587	6.907	31.732	
3 e più	—	—	—	12	480	140	161	1.453	793	4.741	
<b>TOTALE</b>	<b>20.993</b>	<b>25.332</b>	<b>24.644</b>	<b>27.910</b>	<b>16.118</b>	<b>7.442</b>	<b>6.080</b>	<b>47.937</b>	<b>128.519</b>	<b>430.408</b>	
<b>NUMERO COMPONENTI IN ETÀ DI 60 ANNI E PIÙ</b>											
Nessuno	8.010	9.819	16.276	22.999	13.087	5.888	4.761	37.589	80.840	306.824	
1	12.983	6.857	4.038	2.971	2.122	1.163	1.026	8.084	31.160	76.367	
2	—	8.656	3.862	1.719	796	358	262	2.012	15.653	43.914	
3 e più	—	—	468	221	113	33	31	252	866	3.303	
<b>TOTALE</b>	<b>20.993</b>	<b>25.332</b>	<b>24.644</b>	<b>27.910</b>	<b>16.118</b>	<b>7.442</b>	<b>6.080</b>	<b>47.937</b>	<b>128.519</b>	<b>430.408</b>	
<b>NUMERO COMPONENTI IN ETÀ DI 75 ANNI E PIÙ</b>											
Nessuno	15.708	19.568	22.024	26.805	15.272	6.972	5.657	44.575	112.006	390.903	
1	5.285	4.377	2.003	884	762	427	391	3.107	14.129	33.063	
2	—	1.387	575	203	78	41	32	255	2.316	6.202	
3 e più	—	—	42	18	6	2	—	—	68	240	
<b>TOTALE</b>	<b>20.993</b>	<b>25.332</b>	<b>24.644</b>	<b>27.910</b>	<b>16.118</b>	<b>7.442</b>	<b>6.080</b>	<b>47.937</b>	<b>128.519</b>	<b>430.408</b>	

## non professionale dei componenti e condizione del capo famiglia di censimento

FAMIGLIE CON COMPONENTI IN CONDIZIONE PROFESSIONALE E NON PROFESSIONALE								FAMIGLIE CON COMPONENTI TUTTI IN CONDIZIONE NON PROFESSIONALE	
TUTTI IN AGRICOLTURA		TUTTI NELLE INDUSTRIE		TUTTI IN ALTRE ATTIVITÀ		TUTTI IN SETTORI DIVERSI		Famiglie	Componenti
Famiglie	Componenti	Famiglie	Componenti	Famiglie	Componenti	Famiglie	Componenti		
6.001	24.294	18.030	74.610	31.340	126.078	8.896	44.182	—	—
6.001	24.294	—	—	—	—	2.098	10.789	—	—
—	—	18.030	74.610	—	—	4.468	20.943	—	—
—	—	—	—	31.340	126.078	2.330	12.450	—	—
359	1.478	1.658	6.820	735	2.695	732	3.727	—	—
1.594	5.780	4.184	16.369	7.674	27.779	2.702	14.648	35.481	68.837
14	70	27	114	159	556	13	92	748	2.079
1	2	1	2	41	114	1	5	238	355
352	1.057	924	2.897	1.668	4.915	534	2.449	8.632	12.698
1.105	4.199	2.889	11.899	5.223	19.896	1.915	10.742	22.564	46.917
122	452	343	1.457	583	2.298	239	1.360	3.299	6.788
7.954	31.552	23.872	97.799	39.749	156.552	12.330	62.557	35.481	68.837

## TAV. 20 - Famiglie residenti per ampiezza e specie di alloggio in cui dimorano

SPECIE DI ALLOGGIO	FAMIGLIE CON COMPONENTI									
	1	2	3	4	5	6	7 e più		TOTALE	
							Famiglie	Componenti	Famiglie	Componenti
FAMIGLIE CHE OCCUPANO UN'ABITAZIONE	17.597	23.997	23.306	27.108	15.810	7.334	6.034	47.572	121.186	414.567
In proprietà	12.017	16.276	13.763	16.268	10.149	4.799	3.642	28.505	76.914	258.974
In affitto	4.548	6.717	8.325	9.577	5.101	2.319	2.212	17.672	38.799	138.356
Ad altro titolo	1.032	1.004	1.218	1.263	560	216	180	1.395	5.473	17.237
FAMIGLIE CHE OCCUPANO UN ALTRO TIPO DI ALLOGGIO	41	13	18	7	4	5	2	21	90	220
FAMIGLIE IN COABITAZIONE	3.306	1.295	1.297	777	291	98	38	299	7.102	15.237
FAMIGLIE SENZA ABITAZIONE	49	27	23	18	13	5	6	45	141	384
<b>TOTALE</b>	<b>20.993</b>	<b>25.332</b>	<b>24.644</b>	<b>27.910</b>	<b>16.118</b>	<b>7.442</b>	<b>6.080</b>	<b>47.937</b>	<b>128.519</b>	<b>430.408</b>

TAV. 21 - Famiglie residenti per tipo della

TIPO DELLA FAMIGLIA	NUMERO DEI					
	1			2		
	FAMIGLIE	FIGLI CONVIVENTI		FAMIGLIE	FIGLI CONVIVENTI	
TOTALE		di cui in età inferiore a 18 anni	TOTALE		di cui in età inferiore a 18 anni	
Tipo C 1	18.963	18.963	12.449	24.430	48.860	37.636
Tipo C 2	1.135	1.135	281	675	1.350	495
- di cui con padre separato legalmente	95	95	72	54	108	85
Tipo C 3	3.904	3.904	804	2.128	4.256	1.286
- di cui con madre separata legalmente	249	249	180	179	358	265
Tipo D 2.1	410	410	256	703	1.406	1.075
Tipo D 2.2	580	580	247	549	1.098	645
Tipo D 3.1	45	45	18	35	70	41
- di cui con padre separato legalmente	4	4	4	3	6	6
Tipo D 3.2	416	416	218	405	810	590
- di cui con padre separato legalmente	6	6	4	9	18	15
Tipo D 4.1	74	74	25	64	128	75
- di cui con madre separata legalmente	9	9	7	7	14	12
Tipo D 4.2	425	425	92	241	482	194
- di cui con madre separata legalmente	10	10	2	10	20	10
<b>TOTALE</b>	<b>25.952</b>	<b>25.952</b>	<b>14.390</b>	<b>29.230</b>	<b>58.460</b>	<b>42.037</b>

TAV. 22 - Convivenze e componenti permanenti,

SPECIE DELLA CONVIVENZA	NUMERO CONVI- VENZE	COMPONENTI					
		IN CONDIZIONE PROFESSIONALE					
		DIRIGENTI E IMPIEGATI		LAVORATORI DIPENDENTI		ALTRI	
In complesso	di cui nella pubblica amministrazione, servizi pubblici e privati	In complesso	di cui nella pubblica amministrazione, servizi pubblici e privati	In complesso	di cui nella pubblica amministrazione, servizi pubblici e privati		
Convivenze ecclesiastiche	87	216	214	78	44	5	1
Istituti di istruzione	16	32	31	7	7	—	—
Istituti assistenziali	67	87	81	74	33	2	—
Istituti e case di cura	21	16	16	8	7	—	—
Istituti di prevenzione e pena	8	4	4	117	114	—	—
Alberghi, pensioni, locande	74	19	3	59	11	15	—
Navi mercantili	19	—	—	—	—	—	—
Altre convivenze	117	92	92	178	172	—	—
<b>TOTALE</b>	<b>409</b>	<b>466</b>	<b>441</b>	<b>521</b>	<b>388</b>	<b>22</b>	<b>1</b>

TAV. 23 - Convivenze secondo il numero di componenti

SPECIE DELLA CONVIVENZA	NUMERO CONVI- VENZE	COMPONENTI			da 1 a 15			da 16 a 25	
		M	F	MF	CONVI- VENZE	COMPONENTI		CONVI- VENZE	COM- PO
						MF	M		
Convivenze ecclesiastiche	87	182	455	637	78	379	146	5	102
Istituti di istruzione	16	196	117	313	9	58	23	3	52
Istituti assistenziali	67	947	1.369	2.316	23	221	50	15	283
Istituti e case di cura	21	875	688	1.563	5	40	19	3	57
Istituti di prevenzione e pena	8	772	7	779	3	3	3	—	—
Alberghi, pensioni, locande	74	668	285	953	50	266	177	16	321
Navi mercantili	19	419	12	431	13	89	84	1	19
Altre convivenze	117	2.374	132	2.506	88	337	323	8	170
<b>TOTALE</b>	<b>409</b>	<b>6.433</b>	<b>3.065</b>	<b>9.498</b>	<b>269</b>	<b>1.393</b>	<b>825</b>	<b>51</b>	<b>1.004</b>

## famiglia e numero di figli conviventi

FIGLI CONVIVENTI											
3			4			5 e più			TOTALE		
FAMIGLIE	FIGLI CONVIVENTI		FAMIGLIE	FIGLI CONVIVENTI		FAMIGLIE	FIGLI CONVIVENTI		FAMIGLIE	FIGLI CONVIVENTI	
	TOTALE	di cui in età inferiore a 18 anni		TOTALE	di cui in età inferiore a 18 anni		TOTALE	di cui in età inferiore a 18 anni		TOTALE	di cui in età inferiore a 18 anni
13.567	40.701	29.958	5.976	23.904	16.523	4.668	27.269	17.913	67.604	159.697	114.479
328	984	412	139	556	289	110	637	327	2.387	4.662	1.804
20	60	38	7	28	22	3	17	13	179	308	230
1.025	3.075	1.080	488	1.952	740	353	2.047	950	7.898	15.234	4.860
89	267	189	47	188	131	26	143	98	590	1.205	863
436	1.308	978	184	736	508	155	929	629	1.888	4.789	3.446
380	1.140	649	222	888	477	244	1.515	841	1.975	5.221	2.859
19	57	31	16	64	37	15	90	55	130	326	182
1	3	3	—	—	—	—	—	—	8	13	13
217	651	499	114	456	306	75	446	250	1.227	2.779	1.863
7	21	13	3	12	2	—	—	—	25	57	34
36	108	59	11	44	18	15	94	48	200	448	225
3	9	6	1	4	3	1	5	1	21	41	29
142	426	166	60	240	101	72	430	209	940	2.003	762
1	3	2	3	12	5	3	20	15	27	65	34
<b>16.150</b>	<b>48.450</b>	<b>33.832</b>	<b>7.210</b>	<b>28.840</b>	<b>18.999</b>	<b>5.707</b>	<b>33.457</b>	<b>21.222</b>	<b>84.249</b>	<b>195.159</b>	<b>130.480</b>

## attivi e non attivi, per specie della convivenza

ATTIVI				COMPONENTI NON ATTIVI			TOTALE COMPONENTI		
IN CERCA DI PRIMA OCCUPAZIONE	TOTALE			MASCHI	FEMMINE	MASCHI E FEMMINE	MASCHI	FEMMINE	MASCHI E FEMMINE
	MASCHI	FEMMINE	MASCHI E FEMMINE						
1	82	218	300	75	199	274	157	417	574
—	8	31	39	12	9	21	20	40	60
33	13	183	196	637	636	1.273	650	819	1.469
4	2	26	28	351	245	596	353	271	624
—	118	3	121	179	—	179	297	3	300
—	50	43	93	11	5	16	61	48	109
—	—	—	—	—	—	—	—	—	—
3	260	13	273	6	19	25	266	32	298
<b>41</b>	<b>533</b>	<b>517</b>	<b>1.050</b>	<b>1.271</b>	<b>1.113</b>	<b>2.384</b>	<b>1.804</b>	<b>1.630</b>	<b>3.434</b>

## presenti per sesso e specie della convivenza

NENTI	da 26 a 50			da 51 a 75			da 76 a 100			oltre 100		
	CONVIVENZE	COMPONENTI		CONVIVENZE	COMPONENTI		CONVIVENZE	COMPONENTI		CONVIVENZE	COMPONENTI	
		MF	M		MF	M		MF	M		MF	M
35	3	99	—	1	57	1	—	—	—	—	—	—
28	1	38	34	3	165	111	—	—	—	—	—	—
95	17	564	267	6	347	154	1	82	41	5	819	340
27	4	161	100	3	174	87	2	185	90	4	946	552
—	1	41	41	—	—	—	—	—	—	4	735	728
244	6	206	148	1	68	36	1	92	63	—	—	—
16	2	69	69	1	59	59	1	94	92	1	101	99
149	7	257	257	1	72	72	—	—	—	4	1.670	1.573
<b>594</b>	<b>41</b>	<b>1.435</b>	<b>916</b>	<b>16</b>	<b>942</b>	<b>520</b>	<b>5</b>	<b>453</b>	<b>286</b>	<b>18</b>	<b>4.271</b>	<b>3.292</b>

TAV. 24 - Abitazioni occupate per numero di occupanti,

NUMERO DI STANZE — TITOLO DI GODIMENTO	ABITAZIONI OCCUPATE					
	1	2	3	4	5	6
<b>Abitazioni occupate</b>	<b>16.242</b>	<b>22.833</b>	<b>22.912</b>	<b>27.032</b>	<b>16.521</b>	<b>8.235</b>
1	1.086	277	141	100	58	30
2	3.491	2.237	1.520	1.075	553	245
3	4.150	5.392	4.388	3.848	2.030	896
4	3.847	7.086	7.233	8.443	4.653	2.138
5	2.103	4.621	5.665	7.652	4.863	2.439
6	958	1.983	2.452	3.723	2.480	1.385
7	345	683	832	1.258	1.025	560
8	144	309	353	519	440	265
9 e piu'	118	245	328	414	419	277
- di cui in proprieta'	11.042	15.401	13.522	16.239	10.665	5.456
1	478	121	30	14	8	7
2	2.040	1.171	466	288	141	64
3	2.803	3.106	1.756	1.337	785	364
4	2.794	4.787	4.070	4.314	2.572	1.209
5	1.635	3.499	3.874	5.345	3.423	1.698
6	770	1.611	1.973	3.011	2.013	1.106
7	294	598	719	1.080	911	500
8	124	283	326	466	416	241
9 e piu'	104	225	308	384	396	267
- di cui in affitto	4.214	6.453	8.192	9.550	5.264	2.529
1	506	136	99	78	47	22
2	1.225	948	942	694	377	165
3	1.149	2.050	2.351	2.301	1.138	495
4	829	2.000	2.785	3.695	1.878	854
5	359	954	1.534	2.014	1.298	685
6	110	294	371	590	409	243
7	24	49	77	129	89	44
8	8	11	18	31	13	15
9 e piu'	4	11	15	18	15	6
<b>Abit.occup.senza stanze esclusivam.ad altro uso</b>	<b>16.242</b>	<b>22.833</b>	<b>22.912</b>	<b>27.032</b>	<b>16.521</b>	<b>8.235</b>
1	1.102	282	143	101	60	30
2	3.517	2.253	1.535	1.081	559	246
3	4.168	5.461	4.424	3.896	2.040	901
4	3.859	7.147	7.304	8.514	4.716	2.164
5	2.088	4.609	5.671	7.709	4.909	2.452
6	938	1.953	2.424	3.694	2.481	1.387
7	338	656	814	1.219	989	553
8	129	263	324	489	413	253
9 e piu'	103	209	273	329	354	249
- di cui in proprieta'	11.042	15.401	13.522	16.239	10.665	5.456
1	483	124	30	15	10	7
2	2.064	1.183	474	291	144	65
3	2.817	3.157	1.778	1.364	791	368
4	2.809	4.837	4.128	4.365	2.617	1.230
5	1.619	3.499	3.890	5.415	3.472	1.710
6	756	1.590	1.957	2.998	2.019	1.110
7	289	578	710	1.052	887	495
8	114	240	300	436	387	230
9 e piu'	91	193	255	303	338	241
- di cui in affitto	4.214	6.453	8.192	9.550	5.264	2.529
1	514	138	99	78	47	22
2	1.226	952	949	697	379	165
3	1.152	2.063	2.365	2.314	1.142	496
4	828	2.008	2.792	3.709	1.897	858
5	356	942	1.525	2.004	1.293	683
6	105	282	362	580	403	241
7	24	47	70	121	77	45
8	5	12	16	31	15	15
9 e piu'	4	9	14	16	11	4
<b>Abit.occ.senza stanze esclus.altro uso e cucine</b>	<b>16.242</b>	<b>22.833</b>	<b>22.912</b>	<b>27.032</b>	<b>16.521</b>	<b>8.235</b>
1	3.156	1.459	962	623	325	156
2	4.917	5.612	4.321	3.691	1.894	817
3	4.152	7.399	7.289	8.285	4.597	2.105
4	2.378	4.993	6.116	8.145	5.046	2.522
5	1.030	2.164	2.710	4.102	2.782	1.496
6	375	734	911	1.360	1.085	633
7	129	260	330	492	432	254
8	65	120	162	207	206	147
9 e piu'	40	92	111	127	154	105
- di cui in proprieta'	11.042	15.401	13.522	16.239	10.665	5.456
1	1.672	757	281	165	84	42
2	3.180	3.150	1.627	1.164	678	315
3	2.999	4.897	3.940	4.051	2.431	1.141
4	1.836	3.747	4.153	5.637	3.494	1.728
5	825	1.770	2.165	3.300	2.260	1.193
6	322	649	796	1.177	972	564
7	115	237	306	436	401	232
8	58	111	150	189	198	140
9 e piu'	35	83	104	120	147	101
- di cui in affitto	4.214	6.453	8.192	9.550	5.264	2.529
1	1.241	615	606	409	221	103
2	1.490	2.210	2.420	2.307	1.119	467
3	918	2.189	2.959	3.792	1.955	890
4	407	1.058	1.674	2.191	1.398	733
5	124	307	421	671	455	263
6	24	51	81	130	87	51
7	6	12	16	34	19	16
8	4	7	10	11	5	5
9 e piu'	—	4	5	5	5	1

## numero di stanze e titolo di godimento

DA PERSONE				TOTALE			
7	8	9 e più		ABITAZIONI	STANZE	OCCUPANTI	
		ABITAZIONI	OCCUPANTI			FAMIGLIE	COMPONENTI
<b>3.788</b>	<b>1.854</b>	<b>1.769</b>	<b>17.657</b>	<b>121.186</b>	<b>535.798</b>	<b>128.284</b>	<b>429.792</b>
12	3	6	55	1.713	1.713	1.743	3.096
119	46	51	505	9.337	18.674	9.599	22.766
363	156	147	1.438	21.370	64.110	22.166	64.243
922	461	400	3.973	35.183	140.732	37.059	123.698
1.127	563	507	5.127	29.540	147.700	31.448	115.417
643	315	333	3.303	14.272	85.632	15.368	58.206
301	132	139	1.378	5.275	36.925	5.781	22.265
157	85	87	867	2.359	18.872	2.698	10.333
144	93	99	1.011	2.137	21.440	2.422	9.768
<b>2.414</b>	<b>1.157</b>	<b>1.018</b>	<b>10.111</b>	<b>76.914</b>	<b>364.890</b>	<b>81.969</b>	<b>269.692</b>
1	—	3	28	662	662	677	983
35	12	14	137	4.231	8.462	4.341	8.499
143	60	58	562	10.412	31.236	10.870	27.783
494	256	177	1.751	20.673	82.692	21.836	69.205
738	331	255	2.551	20.798	103.990	22.175	79.303
461	216	216	2.115	11.377	68.262	12.264	45.726
264	116	120	1.193	4.602	32.214	5.058	19.491
143	76	82	819	2.157	17.256	2.472	9.486
135	90	93	955	2.002	20.116	2.276	9.216
<b>1.251</b>	<b>648</b>	<b>698</b>	<b>7.030</b>	<b>38.799</b>	<b>148.392</b>	<b>40.591</b>	<b>142.361</b>
9	3	3	27	903	903	918	1.868
83	30	37	368	4.501	9.002	4.641	12.787
200	90	78	772	9.852	29.556	10.154	33.058
389	186	201	2.007	12.817	51.268	13.451	48.696
363	223	244	2.494	7.674	38.370	8.156	32.344
162	95	111	1.131	2.385	14.310	2.563	10.699
32	14	16	156	474	3.318	505	2.070
8	6	4	38	114	912	121	505
5	1	4	37	79	753	82	334
<b>3.788</b>	<b>1.854</b>	<b>1.769</b>	<b>17.657</b>	<b>121.186</b>	<b>532.074</b>	<b>128.284</b>	<b>429.792</b>
12	3	6	55	1.739	1.739	1.769	3.142
119	46	51	505	9.407	18.814	9.672	22.929
368	160	147	1.438	21.565	64.695	22.362	64.846
931	467	404	4.009	35.506	142.024	37.404	124.947
1.138	565	508	5.139	29.649	148.245	31.579	116.037
648	313	336	3.331	14.174	85.044	15.269	57.990
294	132	139	1.378	5.134	35.938	5.640	21.723
152	79	86	869	2.188	17.504	2.505	9.731
126	89	92	933	1.824	18.071	2.084	8.447
<b>2.414</b>	<b>1.157</b>	<b>1.018</b>	<b>10.111</b>	<b>76.914</b>	<b>361.782</b>	<b>81.969</b>	<b>269.692</b>
1	—	3	28	673	673	688	1.008
35	12	14	137	4.282	8.564	4.394	8.604
146	61	58	562	10.540	31.620	10.999	28.156
499	262	180	1.778	20.927	83.708	22.104	70.159
750	336	257	2.572	20.948	104.740	22.353	80.077
468	213	216	2.113	11.327	67.962	12.211	45.647
258	116	123	1.223	4.508	31.556	4.965	19.145
138	70	80	812	1.995	15.960	2.288	8.891
119	87	87	886	1.714	16.999	1.967	8.005
<b>1.251</b>	<b>648</b>	<b>698</b>	<b>7.030</b>	<b>38.799</b>	<b>147.965</b>	<b>40.591</b>	<b>142.361</b>
9	3	3	27	913	913	928	1.880
83	30	37	368	4.518	9.036	4.659	12.839
202	93	78	772	9.905	29.715	10.206	33.245
393	186	202	2.016	12.873	51.492	13.515	48.944
361	220	243	2.485	7.627	38.135	8.103	32.166
160	96	114	1.161	2.343	14.058	2.521	10.585
31	14	13	126	442	3.094	471	1.922
8	5	5	47	112	896	120	509
4	1	3	28	66	626	68	271
<b>3.788</b>	<b>1.854</b>	<b>1.769</b>	<b>17.657</b>	<b>121.186</b>	<b>427.698</b>	<b>128.284</b>	<b>429.792</b>
65	24	23	231	6.793	6.793	6.950	14.891
359	158	154	1.501	21.923	43.846	22.690	63.518
884	438	384	3.809	35.533	106.599	37.369	123.073
1.171	578	516	5.218	31.465	125.860	33.495	121.693
714	332	350	3.473	15.680	78.400	16.876	63.909
313	155	165	1.638	5.731	34.386	6.286	24.308
159	80	81	816	2.217	15.519	2.521	9.860
62	46	47	465	1.062	8.496	1.195	4.798
61	43	49	506	782	7.799	902	3.742
<b>2.414</b>	<b>1.157</b>	<b>1.018</b>	<b>10.111</b>	<b>76.914</b>	<b>294.459</b>	<b>81.969</b>	<b>269.692</b>
19	6	7	66	3.033	3.033	3.106	5.608
136	58	60	581	10.368	20.736	10.777	26.294
449	236	168	1.663	20.312	60.936	21.437	66.512
766	343	258	2.582	21.962	87.848	23.423	82.863
510	229	216	2.116	12.468	62.340	13.427	50.036
274	127	143	1.420	5.024	30.144	5.524	21.314
144	71	76	768	2.018	14.126	2.301	8.992
58	45	44	438	993	7.944	1.124	4.520
58	42	46	477	736	7.352	850	3.553
<b>1.251</b>	<b>648</b>	<b>698</b>	<b>7.030</b>	<b>38.799</b>	<b>115.429</b>	<b>40.591</b>	<b>142.361</b>
43	17	16	165	3.271	3.271	3.348	8.250
210	92	86	844	10.401	20.802	10.726	33.845
396	185	195	1.942	13.479	40.437	14.119	50.650
375	224	247	2.524	8.307	33.228	8.813	34.638
182	98	127	1.291	2.648	13.240	2.849	11.887
32	26	19	189	501	3.006	534	2.251
9	5	4	38	121	847	129	546
2	1	3	27	48	384	48	196
2	—	1	10	23	214	25	98

**TAV. 25 - Abitazioni occupate per numero di stanze, numero di famiglie, figura giuridica**

NUMERO FAMIGLIE — FIGURA GIURIDICA DEL PROPRIETARIO — EPOCA DI COSTRUZIONE E TITOLO DI GODIMENTO — NUMERO SERVIZI INSTALLATI	ABITAZIONI					
	1	2	3	4	5	6
<b>ABITAZIONI OCCUPATE</b>	<b>1.713</b>	<b>9.337</b>	<b>21.370</b>	<b>35.183</b>	<b>29.540</b>	<b>14.272</b>
- Da una famiglia						
- numero	1.684	9.089	20.614	33.413	27.780	13.271
- componenti	2.978	21.653	60.624	114.569	105.568	52.607
- Da due famiglie						
- numero	28	236	723	1.673	1.633	928
- componenti	115	1.046	3.436	8.510	8.905	5.112
- Da tre e più famiglie						
- numero	1	12	33	97	127	73
- componenti	3	67	183	619	944	487
<b>Figura giuridica del proprietario</b>						
- Persona fisica	1.587	8.612	19.378	31.002	25.331	12.864
- Impresa bancaria o assicuratrice	1	6	33	105	124	18
- Altra impresa: di costruzioni, immobiliare, industriale, commerciale, ecc.	7	56	133	234	164	46
- Cooperativa edilizia di abitazione	—	19	55	281	1.290	591
- a proprietà individuale	—	11	43	163	1.011	434
- a proprietà indivisa	—	8	12	118	279	157
- Stato, Regioni, Province, Comuni	68	156	445	950	476	163
- Enti previdenziali (INPS, INPDAl, ecc.)	1	2	8	41	37	11
- Istituto autonomo case popolari (IACP)	25	415	1.114	2.180	1.839	479
- Altro proprietario	24	71	204	390	279	100
<b>Epoca di costruzione</b>						
Prima del 1919	841	2.990	3.862	3.328	1.851	971
- di cui in proprietà	333	1.585	2.216	2.160	1.302	774
1919 - 1945	345	2.117	3.437	3.486	2.069	1.027
- di cui in proprietà	133	928	1.782	2.059	1.465	791
1946 - 1960	205	1.720	5.135	7.560	4.859	2.292
- di cui in proprietà	64	661	2.170	4.233	3.319	1.774
1961 - 1971	127	1.074	4.835	11.609	9.974	4.824
- di cui in proprietà	47	475	2.247	6.517	6.757	3.794
1972 - 1975	93	595	1.899	4.537	4.986	2.222
- di cui in proprietà	40	231	872	2.739	3.590	1.810
1976 - 1980	96	732	1.972	4.118	5.067	2.564
- di cui in proprietà	41	285	975	2.565	3.724	2.093
Dopo il 1980	6	109	230	545	734	372
- di cui in proprietà	4	66	150	400	641	341
<b>Numero di servizi installati</b>						
Acqua potabile, gabinetto, bagno, elettricità, riscaldamento	205	2.991	12.420	26.562	25.130	12.520
Acqua potabile, gabinetto, bagno, elettricità	100	848	2.753	4.203	2.533	938
Acqua potabile, gabinetto, bagno	3	7	11	27	24	4
Acqua potabile, gabinetto, elettricità	393	1.329	1.248	648	244	71
Acqua potabile, gabinetto	27	19	13	12	4	2
Acqua potabile, elettricità	75	127	92	50	18	8
Gabinetto, elettricità	48	44	39	14	2	—
Altre combinazioni	809	3.925	4.764	3.651	1.576	726
Solo acqua potabile	12	7	4	2	4	—
Solo gabinetto	14	15	7	7	2	3
Solo elettricità	15	20	14	7	2	—
Nessun servizio	12	5	5	—	1	—



## del proprietario, epoca di costruzione e titolo di godimento, numero di servizi installati

CON STANZE				TOTALE			
7	8	9 e più		ABITAZIONI	STANZE	OCCUPANTI	
		ABITAZIONI	STANZE			FAMIGLIE	COMPONENTI
5.275	2.359	2.137	21.440	121.186	535.798	128.284	429.792
4.820	2.077	1.888	18.903	114.636	503.141	114.636	—
19.626	8.608	8.260	—	—	—	—	394.493
410	236	217	2.209	6.084	30.061	12.168	—
2.349	1.403	1.272	—	—	—	—	32.148
45	46	32	328	466	2.596	1.480	—
290	322	236	—	—	—	—	3.151
5.034	2.305	2.093	20.982	108.206	479.452	114.256	374.737
8	3	2	21	300	1.361	312	1.091
19	3	6	61	668	2.768	691	2.352
77	15	6	59	2.334	12.041	2.437	9.080
62	12	5	49	1.741	9.041	1.812	6.827
15	3	1	10	593	3.000	625	2.253
38	5	12	118	2.313	9.297	2.497	9.181
—	1	—	—	101	452	110	388
51	11	4	38	6.118	25.469	6.784	28.651
48	16	14	161	1.146	4.958	1.197	4.312
474	234	213	2.161	14.764	54.151	15.692	41.155
393	201	194	1.961	9.158	36.265	9.838	23.283
500	239	233	2.340	13.453	53.093	14.328	40.239
403	214	212	2.132	7.987	34.307	8.615	21.883
881	436	390	3.897	23.478	100.889	25.201	81.827
756	402	353	3.540	13.732	64.115	14.882	46.689
1.686	731	693	6.942	35.553	166.622	37.651	136.480
1.493	678	662	6.639	22.670	112.869	24.195	87.428
791	337	279	2.801	15.739	74.424	16.473	60.697
718	301	269	2.704	10.570	53.022	11.118	41.431
814	333	293	2.943	15.989	75.972	16.653	61.354
714	313	278	2.803	10.988	55.279	11.449	42.240
129	49	36	356	2.210	10.647	2.286	8.040
125	48	34	337	1.809	9.033	1.872	6.738
4.684	2.104	1.917	19.237	88.533	419.322	93.935	328.426
331	140	109	1.095	11.955	49.692	12.735	43.618
3	2	1	10	82	349	84	258
26	6	9	90	3.974	11.353	4.179	10.678
1	—	3	35	81	226	82	213
3	—	4	41	377	1.005	391	882
—	—	—	—	147	319	148	344
226	107	94	932	15.878	53.161	16.566	45.027
1	—	—	—	30	73	31	77
—	—	—	—	48	121	49	103
—	—	—	—	58	135	60	131
—	—	—	—	23	42	24	35

TAV. 26 - Abitazioni occupate per tipo di fabbricato,

NUMERO STANZE — EPOCA DI COSTRUZIONE — SERVIZI INSTALLATI	FABBRICATO UTILIZZATO ESCLUSIVAMENTE AD USO ABITATIVO PER NUMERO DI ABITAZIONI						TOTALE
	1	2	da 3 a 8	da 9 a 15	da 16 a 30	31 e più	
ABITAZIONI	56.121	13.955	25.341	11.241	4.886	635	112.179
STANZE	250.310	60.891	105.341	52.114	22.121	2.808	493.585
FAMIGLIE	59.585	14.844	26.860	11.737	5.066	659	118.751
OCCUPANTI	196.232	47.933	93.653	41.200	17.539	2.340	398.897
<b>Numero stanze</b>							
1	939	172	379	41	11	9	1.551
2	5.216	1.117	1.938	299	191	29	8.790
3	10.042	2.700	5.303	1.347	635	105	20.132
4	15.153	4.162	8.351	3.280	1.624	193	32.763
5	12.085	3.145	6.192	4.059	1.572	187	27.240
6	6.804	1.574	2.172	1.702	620	88	12.960
7	3.000	593	599	386	155	10	4.743
8	1.470	263	230	78	55	8	2.104
9 e più	1.412	229	177	49	23	6	1.896
<b>Epoca di costruzione</b>							
Prima del 1919	9.126	1.800	2.614	135	11	7	13.693
1919 - 1945	8.290	1.555	2.257	296	156	59	12.613
1946 - 1960	10.725	2.583	6.364	1.670	533	36	21.911
1961 - 1971	12.973	3.873	7.908	5.052	2.397	232	32.435
1972 - 1975	6.452	1.860	3.084	2.007	1.008	116	14.527
1976 - 1980	7.403	1.990	2.795	1.877	701	175	14.941
Dopo il 1980	1.152	294	319	204	80	10	2.059
<b>Servizi installati</b>							
Acqua potabile	54.996	13.808	25.189	11.216	4.878	631	110.718
Gabinetto	54.118	13.709	25.143	11.185	4.850	629	109.634
Bagno	43.391	12.148	22.908	11.015	4.740	618	94.820
Elettricità	55.351	13.875	25.252	11.223	4.881	634	111.216
Riscaldamento	48.079	12.030	20.816	10.146	4.516	577	96.164

## numero di stanze, epoca di costruzione, servizi installati

FABBRICATO UTILIZZATO PREVALENTEMENTE AD USO ABITATIVO PER NUMERO DI ABITAZIONI							FABBRICATO UTILIZZATO PREVALENTE- MENTE AD USO NON ABITATIVO	FABBRICATO RURALE
1	2	da 3 a 8	da 9 a 15	da 16 a 30	31 e più	TOTALE		
2.026	879	1.951	1.370	1.127	262	7.615	505	887
10.324	4.060	8.839	6.708	5.531	1.194	36.656	2.124	3.433
2.161	944	2.070	1.430	1.176	274	8.055	529	949
7.289	3.009	6.649	4.599	3.879	804	26.229	1.667	2.999
29	14	26	6	1	5	81	43	38
140	63	124	25	26	10	388	52	107
240	144	323	103	106	31	947	87	204
427	222	596	399	317	69	2.030	111	279
463	221	439	473	343	94	2.033	117	150
316	117	239	243	231	46	1.192	44	76
181	48	117	74	61	4	485	26	21
112	24	50	27	21	2	236	10	9
118	26	37	20	21	1	223	15	3
267	165	360	22	10	2	826	89	156
256	105	221	38	5	2	627	63	150
358	140	359	192	123	21	1.193	101	273
531	223	548	747	615	186	2.850	119	149
270	115	257	212	209	35	1.098	55	59
304	121	179	129	149	14	896	70	82
40	10	27	30	16	2	125	8	18
1.982	867	1.934	1.369	1.126	262	7.540	486	714
1.957	867	1.926	1.366	1.122	261	7.499	480	714
1.712	759	1.736	1.346	1.117	261	6.931	395	539
1.971	871	1.941	1.369	1.125	262	7.539	489	728
1.797	751	1.636	1.284	1.089	255	6.812	442	803

TAV. 27 - Abitazioni occupate per servizi installati, numero di occupanti,

NUMERO OCCUPANTI — NUMERO STANZE — TITOLO DI GODIMENTO — FIGURA GIURIDICA DEL PROPRIETARIO ED EPOCA DI COSTRUZIONE	TOTALE ABITAZIONI	ACQUA POTABILE				TOTALE
		DI ACQUEDOTTO			DI POZZO O CISTERNA	
		Nell'abitazione	Fuori dell'abitazione	TOTALE		
ABITAZIONI OCCUPATE	121.186	112.502	1.363	113.865	5.593	119.458
STANZE	535.798	499.068	4.624	503.692	26.130	529.822
FAMIGLIE	128.284	119.263	1.409	120.672	5.827	126.499
OCCUPANTI	429.792	398.532	4.269	402.801	21.730	424.531
<b>Numero occupanti</b>						
1	16.242	14.929	359	15.288	449	15.737
2	22.833	21.422	281	21.703	833	22.536
3	22.912	21.340	203	21.543	1.085	22.628
4	27.032	25.110	212	25.322	1.423	26.745
5	16.521	15.278	135	15.413	943	16.356
6	8.235	7.584	92	7.676	466	8.142
7	3.788	3.502	33	3.535	203	3.738
8	1.854	1.705	24	1.729	98	1.827
9 e più	1.769	1.632	24	1.656	93	1.749
<b>Numero stanze</b>						
1	1.713	1.346	113	1.459	65	1.524
2	9.337	8.306	362	8.668	300	8.968
3	21.370	19.829	311	20.140	834	20.974
4	35.183	33.067	278	33.345	1.474	34.819
5	29.540	27.607	168	27.775	1.546	29.321
6	14.272	13.248	76	13.324	835	14.159
7	5.275	4.933	26	4.959	277	5.236
8	2.359	2.195	16	2.211	130	2.341
9 e più	2.137	1.971	13	1.984	132	2.116
<b>Titolo di godimento</b>						
Proprietà	76.914	70.742	869	71.611	4.200	75.811
Affitto	38.799	37.059	393	37.452	935	38.387
Altro titolo	5.473	4.701	101	4.802	458	5.260
<b>Figura giuridica del proprietario ed epoca di costruzione</b>						
<b>Persona fisica</b>	108.206	100.301	1.284	101.585	5.016	106.601
Prima del 1919	14.171	13.204	293	13.497	297	13.794
1919 - 1945	12.397	11.522	248	11.770	389	12.159
1946 - 1960	20.079	18.866	311	19.177	628	19.805
1961 - 1971	32.204	30.434	241	30.675	1.278	31.953
1972 - 1975	14.082	12.856	94	12.950	978	13.928
1976 - 1980	13.263	11.739	82	11.821	1.204	13.025
Dopo il 1980	2.010	1.680	15	1.695	242	1.937
<b>Imprese</b>	968	870	10	880	62	942
Prima del 1919	26	24	—	24	1	25
1919 - 1945	56	49	4	53	3	56
1946 - 1960	85	75	1	76	4	80
1961 - 1971	330	305	1	306	19	325
1972 - 1975	165	147	1	148	13	161
1976 - 1980	278	245	2	247	21	268
Dopo il 1980	28	25	1	26	1	27
<b>Cooperative edilizie a proprietà individuale e indivisa</b>	2.334	2.003	8	2.011	315	2.326
Prima del 1919	51	48	—	48	2	50
1919 - 1945	49	48	—	48	1	49
1946 - 1960	86	84	—	84	2	86
1961 - 1971	428	407	1	408	20	428
1972 - 1975	551	433	3	436	114	550
1976 - 1980	1.081	899	4	903	172	1.075
Dopo il 1980	88	84	—	84	4	88
<b>Stato, Regioni, Provincie, Comuni, IACP</b>	8.431	8.182	52	8.234	135	8.369
Prima del 1919	348	303	3	306	30	336
1919 - 1945	754	700	12	712	26	738
1946 - 1960	2.965	2.921	12	2.933	17	2.950
1961 - 1971	2.202	2.165	9	2.174	18	2.192
1972 - 1975	815	791	5	796	12	808
1976 - 1980	1.272	1.228	10	1.238	32	1.270
Dopo il 1980	75	74	1	75	—	75
<b>Enti previdenziali</b>	101	96	1	97	4	101
Prima del 1919	6	6	—	6	—	6
1919 - 1945	3	2	—	2	1	3
1946 - 1960	33	33	—	33	—	33
1961 - 1971	39	37	1	38	1	39
1972 - 1975	10	10	—	10	—	10
1976 - 1980	9	7	—	7	2	9
Dopo il 1980	1	1	—	1	—	1
<b>Altro proprietario</b>	1.146	1.050	8	1.058	61	1.119
Prima del 1919	162	146	2	148	10	158
1919 - 1945	194	168	1	169	18	187
1946 - 1960	230	212	2	214	8	222
1961 - 1971	350	336	—	336	12	348
1972 - 1975	116	106	2	108	5	113
1976 - 1980	86	76	1	77	6	83
Dopo il 1980	8	6	—	6	2	8

## numero di stanze, titolo di godimento, figura giuridica del proprietario ed epoca di costruzione

GABINETTO								BAGNO	ELETTRICITÀ	RISCALDAMENTO	
Nell'abitazione				Fuori dell'abitazione		TOTALE				Impianto fisso	Con apparecchi singoli
1	2 o più	TOTALE	di cui con scarico	TOTALE	di cui con scarico	Numero	di cui con scarico				
90.482	24.117	114.599	104.550	3.728	1.787	118.327	106.337	102.685	119.972	28.988	75.233
373.606	140.213	513.819	477.494	12.476	6.518	526.295	484.012	478.888	531.347	149.830	321.879
95.613	25.792	121.405	110.828	3.924	1.896	125.329	112.724	108.966	127.027	30.367	79.935
314.760	96.112	410.872	379.623	10.880	5.306	421.752	384.929	380.135	425.988	108.142	264.616
12.697	1.561	14.258	11.705	1.003	411	15.261	12.116	9.777	15.925	2.435	10.537
17.922	3.382	21.304	19.246	965	469	22.269	19.715	18.361	22.611	4.481	14.879
17.490	4.449	21.939	20.369	557	316	22.496	20.685	20.483	22.712	5.683	14.237
19.505	6.653	26.158	24.494	484	246	26.642	24.740	24.972	26.830	8.311	15.715
11.756	4.173	15.929	14.829	349	193	16.278	15.022	15.062	16.385	4.703	9.854
5.838	2.084	7.922	7.358	188	79	8.110	7.437	7.454	8.161	1.947	5.181
2.697	942	3.639	3.379	85	35	3.724	3.414	3.390	3.756	792	2.460
1.334	443	1.777	1.640	46	18	1.823	1.658	1.648	1.839	325	1.236
1.243	430	1.673	1.530	51	20	1.724	1.550	1.538	1.753	311	1.134
1.274	7	1.281	638	164	41	1.445	679	322	1.600	51	959
7.605	64	7.669	5.561	933	320	8.602	5.881	3.970	9.125	428	6.470
19.068	452	19.520	17.155	1.161	567	20.681	17.722	15.556	21.113	1.981	15.166
30.686	3.076	33.762	31.534	832	450	34.594	31.984	31.463	34.890	6.901	23.252
20.342	8.502	27.269	27.269	373	235	29.217	27.504	28.193	29.340	10.153	16.504
7.673	6.281	13.954	13.250	158	102	14.112	13.352	13.717	14.197	5.640	7.589
2.313	2.851	5.164	4.925	64	43	5.228	4.968	5.101	5.243	1.965	2.941
933	1.379	2.221	2.221	26	18	2.338	2.239	2.290	2.340	915	1.295
588	1.505	2.093	1.997	17	11	2.110	2.008	2.073	2.124	954	1.057
54.591	17.919	72.510	66.889	2.321	1.155	74.831	68.044	66.009	76.080	18.346	49.454
31.696	5.315	37.011	33.020	1.207	550	38.218	33.570	32.149	38.581	9.393	22.343
4.195	883	5.078	4.641	200	82	5.278	4.723	4.527	5.311	1.249	3.436
81.085	20.735	101.820	92.716	3.641	1.737	105.461	94.453	90.552	107.065	23.776	69.385
11.462	891	12.353	9.735	1.042	458	13.395	10.193	7.470	13.950	482	10.620
9.850	981	10.831	9.227	1.056	473	11.887	9.700	7.935	12.215	679	9.506
16.131	2.521	18.652	17.091	870	440	19.522	17.531	16.848	19.899	2.102	14.847
23.707	7.646	31.353	29.626	403	226	31.756	29.852	30.445	32.069	10.353	18.238
9.694	4.035	13.729	12.934	140	79	13.869	13.013	13.347	13.956	5.729	6.964
8.973	3.953	12.926	12.208	121	57	13.047	12.265	12.573	13.042	3.909	7.971
1.268	708	1.976	1.895	9	4	1.985	1.899	1.934	1.934	522	1.239
634	298	932	870	17	9	949	879	926	961	640	259
23	2	25	22	—	—	25	22	22	26	5	13
37	7	44	41	11	6	55	47	37	56	9	37
72	12	84	76	—	—	84	76	79	84	37	37
232	87	319	295	3	1	322	296	324	328	255	67
101	62	163	147	1	1	164	148	163	164	132	24
151	119	270	263	2	1	272	264	273	275	189	69
18	9	27	26	—	—	27	26	28	28	13	12
768	1.541	2.309	2.146	7	3	2.316	2.149	2.301	2.330	1.973	298
42	5	47	41	—	—	47	41	40	51	5	35
42	5	47	40	1	—	48	40	41	48	13	31
49	34	83	76	2	1	85	77	85	86	46	32
189	235	424	394	1	—	425	394	425	427	361	45
154	395	549	511	—	—	549	511	549	551	532	14
271	800	1.071	1.000	3	2	1.074	1.002	1.073	1.079	929	140
21	67	88	84	—	—	88	84	88	88	87	1
7.020	1.324	8.344	7.737	32	18	8.376	7.755	7.826	8.389	2.199	4.601
323	15	338	314	6	3	344	317	288	339	42	233
711	20	731	625	16	10	747	635	550	746	45	500
2.915	24	2.939	2.753	5	3	2.944	2.756	2.725	2.956	92	2.136
1.925	266	2.191	2.072	1	—	2.192	2.072	2.151	2.194	589	1.224
556	251	807	739	2	—	809	739	797	811	427	281
548	715	1.263	1.162	2	2	1.265	1.164	1.240	1.268	941	218
42	33	75	72	—	—	75	72	75	75	63	9
87	12	99	90	2	2	101	92	95	100	62	30
4	1	5	5	1	1	6	6	3	6	—	5
2	—	2	1	1	1	3	2	2	2	—	1
31	2	33	30	—	—	33	30	32	33	16	13
33	6	39	38	—	—	39	38	39	39	33	6
9	1	10	8	—	—	10	8	10	10	8	1
7	2	9	7	—	—	9	7	8	9	5	3
1	—	1	1	—	—	1	1	1	1	—	1
888	207	1.095	991	29	18	1.124	1.009	985	1.127	338	660
127	16	143	119	12	10	155	129	105	156	10	121
157	21	178	156	10	5	188	161	149	188	16	146
195	30	225	207	4	1	229	208	195	227	36	154
259	84	343	319	1	1	344	320	338	349	162	158
82	33	115	108	1	—	116	108	111	115	76	35
62	21	83	74	1	1	84	75	79	85	33	43
6	2	8	8	—	—	8	8	8	7	5	3

## TAV. 28 - Abitazioni occupate per numero di stanze e numero

FAMIGLIE PER NUMERO DI COMPONENTI E CONDIZIONE OCCUPAZIONALE	ABITAZIONI					
	1	2	3	4	5	6
<b>Famiglie con 1 componente</b>	<b>1.103</b>	<b>3.586</b>	<b>4.383</b>	<b>4.255</b>	<b>2.410</b>	<b>1.108</b>
- Non occupato	906	2.923	3.521	3.202	1.754	818
- Occupato	197	663	862	1.053	656	290
<b>Famiglie con 2 componenti</b>	<b>271</b>	<b>2.255</b>	<b>5.516</b>	<b>7.405</b>	<b>4.990</b>	<b>2.157</b>
- Tutti non occupati	180	1.476	3.222	4.037	2.541	1.085
- Uno occupato	80	651	1.861	2.623	1.823	802
- Tutti occupati	11	128	433	745	626	270
<b>Famiglie con 3 componenti</b>	<b>138</b>	<b>1.513</b>	<b>4.383</b>	<b>7.331</b>	<b>5.763</b>	<b>2.554</b>
- Tutti non occupati	48	345	925	1.578	1.158	554
- Uno occupato	79	970	2.716	4.216	3.098	1.324
- Due occupati	11	192	716	1.480	1.450	636
- Tutti occupati	—	6	26	57	57	40
<b>Famiglie con 4 componenti</b>	<b>97</b>	<b>1.055</b>	<b>3.807</b>	<b>8.430</b>	<b>7.688</b>	<b>3.768</b>
- Tutti non occupati	23	178	485	862	725	369
- Uno occupato	65	715	2.644	5.336	4.434	2.001
- Due occupati	8	141	610	2.013	2.284	1.269
- Tre occupati	1	20	62	207	225	113
- Tutti occupati	—	1	6	12	20	16
<b>Famiglie con 5 componenti</b>	<b>58</b>	<b>531</b>	<b>1.921</b>	<b>4.418</b>	<b>4.698</b>	<b>2.378</b>
- Tutti non occupati	11	82	221	437	395	177
- Uno occupato	40	335	1.237	2.692	2.675	1.213
- Due occupati	5	88	346	994	1.276	782
- Tre occupati	2	19	101	259	307	167
- Quattro occupati	—	6	16	35	45	37
- Tutti occupati	—	1	—	1	—	2
<b>Famiglie con 6 e più componenti</b>	<b>46</b>	<b>397</b>	<b>1.360</b>	<b>3.344</b>	<b>3.991</b>	<b>2.307</b>
Numero componenti	301	2.721	9.161	22.782	27.303	15.896
Famiglie con tutti i componenti non occupati	7	69	156	312	324	142
Numero componenti	47	471	1.033	2.092	2.209	975
Famiglie con componenti parte occupati e parte non occupati	39	328	1.204	3.031	3.664	2.163
Numero componenti	254	2.250	8.128	20.684	25.076	14.909
Famiglie con tutti i componenti occupati	—	—	—	1	3	2
Numero componenti	—	—	—	6	18	12
<b>TOTALE</b>	<b>1.713</b>	<b>9.337</b>	<b>21.370</b>	<b>35.183</b>	<b>29.540</b>	<b>14.272</b>

## dei componenti delle famiglie secondo la condizione occupazionale

CON STANZE				TOTALE			
7	8	9 e più		ABITAZIONI	STANZE	OCCUPANTI	
		ABITAZIONI	STANZE			FAMIGLIE	COMPONENTI
413	179	160	1.629	17.597	63.094	17.597	17.597
293	119	106	1.059	13.642	47.863	13.642	13.642
120	60	54	570	3.955	15.231	3.955	3.955
756	366	281	2.863	23.997	99.924	23.997	47.994
374	193	121	1.229	13.229	53.552	13.229	26.458
293	147	118	1.199	8.398	35.810	8.398	16.796
89	26	42	435	2.370	10.562	2.370	4.740
887	384	353	3.480	23.306	102.537	23.306	69.918
216	95	72	707	4.991	21.918	4.991	14.973
426	188	179	1.775	13.196	56.726	13.196	39.588
225	96	87	847	4.893	22.719	4.893	14.679
20	5	15	151	226	1.174	226	678
1.288	536	439	4.334	27.108	126.034	27.108	108.432
137	45	43	426	2.867	12.866	2.867	11.468
609	253	197	1.931	16.254	73.165	16.254	65.016
455	205	165	1.616	7.150	35.647	7.150	28.600
79	25	26	275	758	3.886	758	3.032
8	8	8	86	79	470	79	316
987	423	396	3.946	15.810	76.552	15.810	79.050
53	23	23	222	1.422	6.400	1.422	7.110
473	205	165	1.638	9.035	42.431	9.035	45.175
352	142	145	1.437	4.130	21.304	4.130	20.650
91	36	55	567	1.037	5.408	1.037	5.185
16	13	6	59	174	922	174	870
2	4	2	23	12	87	12	60
944	471	508	5.188	13.368	67.657	13.368	—
6.504	3.286	3.622	—	—	—	—	91.576
57	23	22	217	1.112	5.133	1.112	—
394	157	157	—	—	—	—	7.535
887	448	485	4.961	12.249	62.483	12.249	—
6.110	3.129	3.459	—	—	—	—	83.999
—	—	1	10	7	41	7	—
—	—	6	—	—	—	—	42
5.275	2.359	2.137	21.440	121.186	535.798	121.186	414.567

**TAV. 29 - Abitazioni non occupate per numero di stanze, motivo della non occupazione, tipo di fabbricato, figura giuridica del proprietario ed epoca di costruzione**

MOTIVO DELLA NON OCCUPAZIONE — TIPO DI FABBRICATO — FIGURA GIURIDICA DEL PROPRIETARIO — EPOCA DI COSTRUZIONE	ABITAZIONI CON STANZE										TOTALE	
	1	2	3	4	5	6	7	8	9 e più		ABITAZIONI	STANZE
									ABITAZIONI	STANZE		
<b>ABITAZIONI NON OCCUPATE</b>	3.593	10.912	13.893	9.620	5.219	2.035	734	383	400	4.223	46.789	156.306
<b>Motivo della non occupazione</b>												
- Disponibile per la vendita o l'affitto	701	2.926	3.096	1.747	919	324	111	50	52	535	9.926	31.080
- Utilizzabile per vacanza	1.560	4.874	8.093	5.688	2.931	1.206	452	260	238	2.524	25.302	87.998
- Utilizzabile per lavoro	672	1.325	922	564	269	93	35	13	22	236	3.915	10.832
- Altro motivo	660	1.787	1.782	1.621	1.100	412	136	60	88	928	7.646	26.396
<b>Tipo di fabbricato in cui è situata l'abitazione</b>												
<b>Utilizzato esclusivamente ad uso abitativo</b>	2.392	8.339	11.735	8.194	4.424	1.726	630	324	339	3.565	38.103	130.094
- Con 1 abitazione	672	2.564	3.685	3.589	2.384	1.132	466	236	244	2.585	14.972	57.658
- Con 2 abitazioni	130	471	841	1.033	583	204	62	53	48	526	3.425	13.250
- Da 3 a 8 abitazioni	333	1.389	2.514	1.665	660	187	44	19	21	206	6.832	22.401
- Da 9 a 15 abitazioni	257	806	1.290	799	456	120	29	10	8	74	3.775	12.292
- Da 16 a 30 abitazioni	460	1.677	1.661	507	216	42	6	2	5	48	4.576	12.263
- Con 31 e più abitazioni	540	1.432	1.744	601	125	41	23	4	13	126	4.523	12.230
<b>Utilizzato prevalentemente ad uso abitativo</b>	283	787	1.002	813	503	190	65	35	28	306	3.706	12.811
- Con 1 abitazione	62	336	448	417	246	95	36	25	15	161	1.680	6.159
- Con 2 abitazioni	26	57	73	77	39	23	12	6	5	51	318	1.183
- Da 3 a 8 abitazioni	34	72	174	126	69	36	8	4	4	56	527	1.909
- Da 9 a 15 abitazioni	18	62	71	80	58	25	6	—	—	—	320	1.157
- Da 16 a 30 abitazioni	12	30	43	34	29	9	3	—	3	29	163	586
- Con 31 e più abitazioni	131	230	193	79	62	2	—	—	1	9	698	1.817
<b>Utilizzato prevalentemente ad uso non abitativo</b>	273	632	463	318	172	67	28	20	28	303	2.001	6.119
<b>Rurale</b>	645	1.154	693	295	120	52	11	4	5	49	2.979	7.282
<b>Figura giuridica del proprietario</b>												
- Persona fisica	2.638	8.247	10.913	8.369	4.592	1.884	683	352	359	3.735	38.037	130.943
- Imprese	922	2.515	2.731	1.009	335	76	31	20	21	220	7.660	20.909
- Cooperative edilizie a proprietà individuale e indivisa	1	5	30	74	114	28	9	3	—	—	264	1.222
- Stato, Regioni, Provincie, Comuni, IACP	9	64	55	95	135	20	3	5	6	69	392	1.607
- Enti previdenziali	—	—	1	2	3	1	1	1	1	10	10	57
- Altro proprietario	23	81	163	71	40	26	7	2	13	189	426	1.568
<b>Epoca di costruzione</b>												
<b>Fino al 1945</b>	781	2.356	2.014	1.284	562	301	103	64	98	1.025	7.563	23.545
- di cui utilizzabili per vacanza	151	451	527	432	202	111	34	28	32	330	1.968	6.830
<b>1946-1971</b>	653	1.700	2.511	2.564	1.357	559	195	106	109	1.162	9.754	35.356
- di cui utilizzabili per vacanza	249	600	1.198	1.290	730	305	132	78	67	707	4.649	17.938
<b>Dopo il 1971</b>	2.039	6.516	8.938	5.442	3.152	1.090	403	196	176	1.850	27.952	92.192
- di cui utilizzabili per vacanza	1.142	3.729	6.194	3.820	1.935	747	271	142	129	1.369	18.109	61.021
<b>Epoca non indicata</b>	120	340	430	330	148	85	33	17	17	186	1.520	5.213
- di cui utilizzabili per vacanza	18	94	174	146	64	43	15	12	10	118	576	2.209



**TAV. 30 - Occupati per settore di attività economica, luogo di lavoro, tempo impiegato e mezzo utilizzato****A — AGRICOLTURA, CACCIA, FORESTE E PESCA**

LUOGO DI LAVORO — TEMPO IMPIEGATO (minuti)	MEZZO UTILIZZATO								TOTALE	di cui persone che hanno effettuato più di uno spostamento
	NESSUN MEZZO (a piedi)	FERROVIA, TRAM, METROPOLITANA, ALTRO MEZZO PUBBLICO SU ROTAIA	AUTOBUS, FILOBUS, CORRIERA, ALTRO MEZZO PUBBLICO SU GOMMA	AUTOBUS AZIENDALE	AUTO PRIVATA COME		MOTOCICLETTA, CICLOMOTORE, SCOOTER	ALTRO MEZZO		
					CONDUCENTE	TRASPORTATO				
STESSO COMUNE DI RESIDENZA	2.559	39	127	93	4.372	1.182	765	252	9.389	5.454
-Fino a 15	1.828	16	23	30	2.114	434	351	92	4.888	3.331
-Da 16 a 30	474	16	80	57	1.836	600	336	79	3.478	1.649
-Da 31 a 60	153	5	20	5	357	124	62	47	773	349
-Oltre 60	104	2	4	1	65	24	16	34	250	125
di cui nel Comune capoluogo										
-Fino a 15	348	5	6	—	224	24	17	14	638	472
-Da 16 a 30	54	12	14	5	148	32	21	9	295	163
-Da 31 a 60	11	4	7	1	36	5	4	2	70	31
-Oltre 60	8	1	3	—	11	2	2	1	28	16
ALTRO COMUNE DELLA STESSA PROVINCIA	33	13	61	15	848	208	69	26	1.273	419
-Fino a 15	16	1	9	—	182	29	21	1	259	135
-Da 16 a 30	6	4	26	8	439	118	37	4	642	208
-Da 31 a 60	3	4	18	3	196	47	9	10	290	58
-Oltre 60	8	4	8	4	31	14	2	11	82	18
di cui nel Comune capoluogo										
-Fino a 15	3	—	3	—	38	9	4	—	57	21
-Da 16 a 30	1	1	17	3	89	21	7	1	140	36
-Da 31 a 60	—	2	7	1	42	9	4	—	65	10
-Oltre 60	—	1	3	—	4	3	—	1	12	1
ALTRA PROVINCIA DELLA STESSA REGIONE	1	—	—	—	26	10	—	—	37	11
-Fino a 15	1	—	—	—	2	1	—	—	4	3
-Da 16 a 30	—	—	—	—	9	4	—	—	13	5
-Da 31 a 60	—	—	—	—	9	2	—	—	11	1
-Oltre 60	—	—	—	—	6	3	—	—	9	2
di cui nel Comune capoluogo										
-Fino a 15	—	—	—	—	—	—	—	—	—	—
-Da 16 a 30	—	—	—	—	—	—	—	—	—	—
-Da 31 a 60	—	—	—	—	1	—	—	—	1	—
-Oltre 60	—	—	—	—	1	1	—	—	2	1
PROVINCIE DI ALTRE REGIONI	—	—	—	—	—	—	—	—	—	—
-Fino a 15	—	—	—	—	—	—	—	—	—	—
-Da 16 a 30	—	—	—	—	—	—	—	—	—	—
-Da 31 a 60	—	—	—	—	—	—	—	—	—	—
-Oltre 60	—	—	—	—	—	—	—	—	—	—
di cui nel Comune capoluogo										
-Fino a 15	—	—	—	—	—	—	—	—	—	—
-Da 16 a 30	—	—	—	—	—	—	—	—	—	—
-Da 31 a 60	—	—	—	—	—	—	—	—	—	—
-Oltre 60	—	—	—	—	—	—	—	—	—	—
ESTERO	—	—	—	—	—	—	—	—	—	—
-Fino a 15	—	—	—	—	—	—	—	—	—	—
-Da 16 a 30	—	—	—	—	—	—	—	—	—	—
-Da 31 a 60	—	—	—	—	—	—	—	—	—	—
-Oltre 60	—	—	—	—	—	—	—	—	—	—
<b>TOTALE</b>	<b>2.593</b>	<b>52</b>	<b>188</b>	<b>108</b>	<b>5.246</b>	<b>1.400</b>	<b>834</b>	<b>278</b>	<b>10.699</b>	<b>5.884</b>

## segue TAV. 30 — Occupati per settore di attività economica, luogo di lavoro, tempo impiegato e mezzo utilizzato

## B — INDUSTRIE

LUOGO DI LAVORO — TEMPO IMPIEGATO (minuti)	MEZZO UTILIZZATO								TOTALE	di cui persone che hanno effettuato più di uno spostamento
	NESSUN MEZZO (a piedi)	FERROVIA, TRAM, METROPOLITANA, ALTRO MEZZO PUBBLICO SU ROTAIA	AUTOBUS, FILOBUS, CORRIERA, ALTRO MEZZO PUBBLICO SU GOMMA	AUTOBUS AZIENDALE	AUTO PRIVATA COME		MOTOCICLETTA, CICLOMOTORE, SCOOTER	ALTRO MEZZO		
					CONDUCENTE	TRASPORTATO				
STESSO COMUNE DI RESIDENZA	5.960	301	411	1.125	9.001	1.645	1.350	146	19.939	12.537
-Fino a 15	5.324	86	111	466	6.558	842	992	91	14.470	10.146
-Da 16 a 30	560	159	210	465	1.967	556	329	42	4.288	1.998
-Da 31 a 60	61	42	71	133	328	170	23	9	837	261
-Oltre 60	15	14	19	61	148	77	6	4	344	132
di cui nel Comune capoluogo										
-Fino a 15	822	42	37	13	1.527	119	136	6	2.702	1.802
-Da 16 a 30	260	142	131	71	919	118	122	7	1.770	982
-Da 31 a 60	34	27	38	45	175	53	13	2	387	144
-Oltre 60	8	7	10	18	75	27	1	—	146	64
ALTRO COMUNE DELLA STESSA PROVINCIA	56	315	1.215	2.970	3.190	1.234	109	24	9.113	1.451
-Fino a 15	43	6	33	54	471	119	30	7	763	339
-Da 16 a 30	8	61	425	943	1.589	508	53	11	3.598	588
-Da 31 a 60	4	102	499	1.512	848	412	23	4	3.404	358
-Oltre 60	1	146	258	461	282	195	3	2	1.348	166
di cui nel Comune capoluogo										
-Fino a 15	17	1	10	16	67	8	7	1	127	51
-Da 16 a 30	3	21	137	109	418	110	18	1	817	144
-Da 31 a 60	—	31	135	75	218	105	5	3	572	82
-Oltre 60	—	59	57	33	80	37	3	—	269	51
ALTRA PROVINCIA DELLA STESSA REGIONE	5	14	222	38	154	34	3	—	470	64
-Fino a 15	5	1	4	1	7	—	—	—	18	7
-Da 16 a 30	—	5	67	9	45	12	1	—	139	13
-Da 31 a 60	—	4	116	11	46	9	—	—	186	22
-Oltre 60	—	4	35	17	56	13	2	—	127	22
di cui nel Comune capoluogo										
-Fino a 15	—	—	—	—	—	—	—	—	—	—
-Da 16 a 30	—	—	—	—	—	—	—	—	—	—
-Da 31 a 60	—	—	2	—	9	2	—	—	13	4
-Oltre 60	—	1	6	2	26	4	1	—	40	16
PROVINCIE DI ALTRE REGIONI	—	—	—	—	—	—	—	—	—	—
-Fino a 15	—	—	—	—	—	—	—	—	—	—
-Da 16 a 30	—	—	—	—	—	—	—	—	—	—
-Da 31 a 60	—	—	—	—	—	—	—	—	—	—
-Oltre 60	—	—	—	—	—	—	—	—	—	—
di cui nel Comune capoluogo										
-Fino a 15	—	—	—	—	—	—	—	—	—	—
-Da 16 a 30	—	—	—	—	—	—	—	—	—	—
-Da 31 a 60	—	—	—	—	—	—	—	—	—	—
-Oltre 60	—	—	—	—	—	—	—	—	—	—
ESTERO	—	—	—	—	—	—	—	—	—	—
-Fino a 15	—	—	—	—	—	—	—	—	—	—
-Da 16 a 30	—	—	—	—	—	—	—	—	—	—
-Da 31 a 60	—	—	—	—	—	—	—	—	—	—
-Oltre 60	—	—	—	—	—	—	—	—	—	—
<b>TOTALE</b>	<b>6.021</b>	<b>630</b>	<b>1.848</b>	<b>4.133</b>	<b>12.345</b>	<b>2.913</b>	<b>1.462</b>	<b>170</b>	<b>29.522</b>	<b>14.052</b>

## segue TAV. 30 — Occupati per settore di attività economica, luogo di lavoro, tempo impiegato e mezzo utilizzato

## C — ALTRE ATTIVITÀ

LUOGO DI LAVORO — TEMPO IMPIEGATO (minuti)	MEZZO UTILIZZATO								TOTALE	di cui persone che hanno effettuato più di uno spostamento
	NESSUN MEZZO (a piedi)	FERROVIA, TRAM, METROPOLITANA, ALTRO MEZZO PUBBLICO SU ROTATA	AUTOBUS, FILOBUS, CORRIERA, ALTRO MEZZO PUBBLICO SU GOMMA	AUTOBUS AZIENDALE	AUTO PRIVATA COME		MOTOCICLETTA, CICLOMOTORE, SCOOTER	ALTRO MEZZO		
					CONDUCENTE	TRASPORTATO				
STESSO COMUNE DI RESIDENZA	21.512	1.299	1.657	482	21.499	2.354	1.415	312	50.530	27.698
-Fino a 15	19.017	417	573	213	16.415	1.691	1.138	177	39.641	22.558
-Da 16 a 30	2.311	727	864	225	4.339	550	259	91	9.366	4.522
-Da 31 a 60	149	121	186	29	467	84	15	20	1.071	403
-Oltre 60	35	34	34	15	278	29	3	24	452	215
di cui nel Comune capoluogo										
-Fino a 15	5.884	261	339	36	6.738	688	314	22	14.282	7.795
-Da 16 a 30	1.496	635	677	47	3.148	383	160	12	6.558	3.329
-Da 31 a 60	117	99	154	15	327	52	8	1	773	311
-Oltre 60	12	21	21	1	136	18	3	3	215	101
ALTRO COMUNE DELLA STESSA PROVINCIA	90	664	1.648	204	5.159	746	45	84	8.640	2.122
-Fino a 15	78	28	130	10	843	99	17	10	1.215	441
-Da 16 a 30	10	200	705	96	2.642	360	18	53	4.084	1.059
-Da 31 a 60	1	251	618	78	1.338	232	8	18	2.544	482
-Oltre 60	1	185	195	20	336	55	2	3	797	140
di cui nel Comune capoluogo										
-Fino a 15	42	9	56	3	165	22	4	1	302	106
-Da 16 a 30	4	90	458	18	1.021	129	7	1	1.728	473
-Da 31 a 60	—	163	412	6	419	80	3	1	1.084	197
-Oltre 60	—	98	129	7	87	8	—	—	329	60
ALTRA PROVINCIA DELLA STESSA REGIONE	3	21	25	4	156	12	—	2	223	44
-Fino a 15	3	—	—	—	2	1	—	—	6	—
-Da 16 a 30	—	4	1	2	35	2	—	—	44	9
-Da 31 a 60	—	8	13	2	57	3	—	—	83	13
-Oltre 60	—	9	11	—	62	6	—	2	90	22
di cui nel Comune capoluogo										
-Fino a 15	—	—	—	—	—	—	—	—	—	—
-Da 16 a 30	—	—	—	—	—	—	—	—	—	—
-Da 31 a 60	—	2	3	—	21	2	—	—	28	7
-Oltre 60	—	6	7	—	38	4	—	2	57	16
PROVINCIE DI ALTRE REGIONI	—	—	—	—	—	—	—	—	—	—
-Fino a 15	—	—	—	—	—	—	—	—	—	—
-Da 16 a 30	—	—	—	—	—	—	—	—	—	—
-Da 31 a 60	—	—	—	—	—	—	—	—	—	—
-Oltre 60	—	—	—	—	—	—	—	—	—	—
di cui nel Comune capoluogo										
-Fino a 15	—	—	—	—	—	—	—	—	—	—
-Da 16 a 30	—	—	—	—	—	—	—	—	—	—
-Da 31 a 60	—	—	—	—	—	—	—	—	—	—
-Oltre 60	—	—	—	—	—	—	—	—	—	—
ESTERO	—	1	—	—	—	—	—	—	1	1
-Fino a 15	—	—	—	—	—	—	—	—	—	—
-Da 16 a 30	—	—	—	—	—	—	—	—	—	—
-Da 31 a 60	—	—	—	—	—	—	—	—	—	—
-Oltre 60	—	1	—	—	—	—	—	—	1	1
<b>TOTALE</b>	<b>21.605</b>	<b>1.985</b>	<b>3.330</b>	<b>690</b>	<b>26.814</b>	<b>3.112</b>	<b>1.460</b>	<b>398</b>	<b>59.394</b>	<b>29.865</b>


## segue TAV. 30 — Occupati per settore di attività economica, luogo di lavoro, tempo impiegato e mezzo utilizzato

## D — TOTALE

LUOGO DI LAVORO — TEMPO IMPIEGATO (minuti)	MEZZO UTILIZZATO								TOTALE	di cui persone che hanno effettuato più di uno spostamento
	NESSUN MEZZO (a piedi)	FERROVIA, TRAM, METROPOLITANA, ALTRO MEZZO PUBBLICO SU ROTAIA	AUTOBUS, FILOBUS, CORRIERA, ALTRO MEZZO PUBBLICO SU GOMMA	AUTOBUS AZIENDALE	AUTO PRIVATA COME		MOTOCICLETTA, CICLOMOTORE, SCOOTER	ALTRO MEZZO		
					CONDUCENTE	TRASPORTATO				
STESSO COMUNE DI RESIDENZA	30.031	1.639	2.195	1.700	34.872	5.181	3.530	710	79.858	45.689
-Fino a 15	26.169	519	707	709	25.087	2.967	2.481	360	58.999	36.035
-Da 16 a 30	3.345	902	1.154	747	8.142	1.706	924	212	17.132	8.169
-Da 31 a 60	363	168	277	167	1.152	378	100	76	2.681	1.013
-Oltre 60	154	50	57	77	491	130	25	62	1.046	472
di cui nel Comune capoluogo										
-Fino a 15	7.054	308	382	49	8.489	831	467	42	17.622	10.069
-Da 16 a 30	1.810	789	822	123	4.215	533	303	28	8.623	4.474
-Da 31 a 60	162	130	199	61	538	110	25	5	1.230	486
-Oltre 60	28	29	34	19	222	47	6	4	389	181
ALTRO COMUNE DELLA STESSA PROVINCIA	179	992	2.924	3.189	9.197	2.188	223	134	19.026	3.992
-Fino a 15	137	35	172	64	1.496	247	68	18	2.237	915
-Da 16 a 30	24	265	1.156	1.047	4.670	986	108	68	8.324	1.855
-Da 31 a 60	8	357	1.135	1.593	2.382	691	40	32	6.238	898
-Oltre 60	10	335	461	485	649	264	7	16	2.227	324
di cui nel Comune capoluogo										
-Fino a 15	62	10	69	19	270	39	15	2	486	178
-Da 16 a 30	8	112	612	130	1.528	260	32	3	2.685	653
-Da 31 a 60	—	196	554	82	679	194	12	4	1.721	289
-Oltre 60	—	158	189	40	171	48	3	1	610	112
ALTRA PROVINCIA DELLA STESSA REGIONE	9	35	247	42	336	56	3	2	730	119
-Fino a 15	9	1	4	1	11	2	—	—	28	10
-Da 16 a 30	—	9	68	11	89	18	1	—	196	27
-Da 31 a 60	—	12	129	13	112	14	—	—	280	36
-Oltre 60	—	13	46	17	124	22	2	2	226	46
di cui nel Comune capoluogo										
-Fino a 15	—	—	—	—	—	—	—	—	—	—
-Da 16 a 30	—	—	—	—	—	—	—	—	—	—
-Da 31 a 60	—	2	5	—	31	4	—	—	42	11
-Oltre 60	—	7	13	2	65	9	1	2	99	33
PROVINCIE DI ALTRE REGIONI	—	—	—	—	—	—	—	—	—	—
-Fino a 15	—	—	—	—	—	—	—	—	—	—
-Da 16 a 30	—	—	—	—	—	—	—	—	—	—
-Da 31 a 60	—	—	—	—	—	—	—	—	—	—
-Oltre 60	—	—	—	—	—	—	—	—	—	—
di cui nel Comune capoluogo										
-Fino a 15	—	—	—	—	—	—	—	—	—	—
-Da 16 a 30	—	—	—	—	—	—	—	—	—	—
-Da 31 a 60	—	—	—	—	—	—	—	—	—	—
-Oltre 60	—	—	—	—	—	—	—	—	—	—
ESTERO	—	1	—	—	—	—	—	—	1	1
-Fino a 15	—	—	—	—	—	—	—	—	—	—
-Da 16 a 30	—	—	—	—	—	—	—	—	—	—
-Da 31 a 60	—	—	—	—	—	—	—	—	—	—
-Oltre 60	—	1	—	—	—	—	—	—	1	1
<b>TOTALE</b>	<b>30.219</b>	<b>2.667</b>	<b>5.366</b>	<b>4.931</b>	<b>44.405</b>	<b>7.425</b>	<b>3.756</b>	<b>846</b>	<b>99.615</b>	<b>49.801</b>

TAV. 31 - Studenti per luogo di studio, tempo impiegato e mezzo utilizzato

LUOGO DI STUDIO — TEMPO IMPIEGATO (minuti)	MEZZO UTILIZZATO								TOTALE	di cui persone che hanno effettuato più di uno spostamento
	NESSUN MEZZO (a piedi)	FERROVIA, TRAM, METROPOLITANA, ALTRO MEZZO PUBBLICO SU ROTAIA	AUTOBUS, FILOBUS, CORRIERA, ALTRO MEZZO PUBBLICO SU GOMMA	AUTOBUS SCOLASTICO	AUTO PRIVATA COME		MOTOCICLETTA, CICLOMOTORE, SCOOTER	ALTRO MEZZO		
					CONDUCENTE	TRASPORTATO				
STESSO COMUNE DI RESIDENZA	67.228	1.801	3.271	4.379	375	7.060	639	67	84.820	7.552
-Fino a 15	60.223	599	1.121	2.901	225	5.742	486	48	71.345	5.750
-Da 16 a 30	6.536	947	1.603	1.296	131	1.195	142	13	11.863	1.527
-Da 31 a 60	431	216	455	174	17	110	9	1	1.413	223
-Oltre 60	38	39	92	8	2	13	2	5	199	52
di cui nel Comune capoluogo										
-Fino a 15	17.619	228	402	739	210	2.331	183	9	21.721	2.341
-Da 16 a 30	3.493	750	999	413	121	859	86	4	6.725	1.093
-Da 31 a 60	372	153	291	56	14	93	5	—	984	184
-Oltre 60	20	8	64	2	2	6	1	4	107	25
ALTRO COMUNE DELLA STESSA PROVINCIA	206	1.636	3.957	682	122	370	14	84	7.071	887
-Fino a 15	165	27	293	170	6	81	3	6	751	68
-Da 16 a 30	35	454	1.616	235	54	181	8	55	2.638	279
-Da 31 a 60	6	713	1.527	202	41	82	2	23	2.596	347
-Oltre 60	—	442	521	75	21	26	1	—	1.086	193
di cui nel Comune capoluogo										
-Fino a 15	74	13	27	27	4	16	3	1	165	15
-Da 16 a 30	13	349	886	30	50	95	1	—	1.424	201
-Da 31 a 60	1	605	867	72	38	52	1	—	1.636	251
-Oltre 60	—	382	323	52	19	20	—	—	796	166
ALTRA PROVINCIA DELLA STESSA REGIONE	3	95	138	40	1	8	—	—	285	26
-Fino a 15	3	2	1	—	—	1	—	—	7	—
-Da 16 a 30	—	40	20	1	—	2	—	—	63	6
-Da 31 a 60	—	38	86	33	—	1	—	—	158	13
-Oltre 60	—	15	31	6	1	4	—	—	57	7
di cui nel Comune capoluogo										
-Fino a 15	—	—	—	—	—	—	—	—	—	—
-Da 16 a 30	—	—	—	—	—	—	—	—	—	—
-Da 31 a 60	—	6	56	32	—	—	—	—	94	6
-Oltre 60	—	7	25	6	1	2	—	—	41	3
PROVINCIE DI ALTRE REGIONI	—	—	—	—	—	—	—	—	—	—
-Fino a 15	—	—	—	—	—	—	—	—	—	—
-Da 16 a 30	—	—	—	—	—	—	—	—	—	—
-Da 31 a 60	—	—	—	—	—	—	—	—	—	—
-Oltre 60	—	—	—	—	—	—	—	—	—	—
di cui nel Comune capoluogo										
-Fino a 15	—	—	—	—	—	—	—	—	—	—
-Da 16 a 30	—	—	—	—	—	—	—	—	—	—
-Da 31 a 60	—	—	—	—	—	—	—	—	—	—
-Oltre 60	—	—	—	—	—	—	—	—	—	—
ESTERO	—	1	—	—	—	—	—	—	1	—
-Fino a 15	—	—	—	—	—	—	—	—	—	—
-Da 16 a 30	—	—	—	—	—	—	—	—	—	—
-Da 31 a 60	—	1	—	—	—	—	—	—	1	—
-Oltre 60	—	—	—	—	—	—	—	—	—	—
<b>TOTALE</b>	<b>67.437</b>	<b>3.533</b>	<b>7.366</b>	<b>5.101</b>	<b>498</b>	<b>7.438</b>	<b>653</b>	<b>151</b>	<b>92.177</b>	<b>8.465</b>



appendice

## A — Tipologia completa delle famiglie

FAMIGLIA DI TIPO	CAPO FAMIGLIA	CONIUGE	FIGLIO/A	GENITORE	SUOCERO/A	GENERO NUORA	ALTRO PARENTE O AFFINE	ALTRA PERSONA CONVIVENTE	ADDETTI AI SERVIZI DELLA FAMIGLIA
A	x	—	—	—	—	—	—	⊗	⊗
B	x	x	—	—	—	—	—	⊗	⊗
C	C1	x	x	x	—	—	—	⊗	⊗
	C2	x(M)	—	x	—	—	—	⊗	⊗
	C3	x(F)	—	x	—	—	—	⊗	⊗
D <sub>1</sub>	D1.1	x	x	—	<input type="checkbox"/> x <input type="checkbox"/> x	⊗	⊗	⊗	⊗
	D1.2	x	x	—	—	<input type="checkbox"/> x <input type="checkbox"/> x	⊗	⊗	⊗
D <sub>2</sub>	D2.1	x	x	x	<input type="checkbox"/> x <input type="checkbox"/> x	⊗	⊗	⊗	⊗
	D2.2	x	x	x	—	<input type="checkbox"/> x <input type="checkbox"/> x	⊗	⊗	⊗
D <sub>3</sub>	D3.1	x(M)	—	x	<input type="checkbox"/> x <input type="checkbox"/> x	⊗	⊗	⊗	⊗
	D3.2	x(M)	—	x	—	<input type="checkbox"/> x <input type="checkbox"/> x	⊗	⊗	⊗
D <sub>4</sub>	D4.1	x(F)	—	x	<input type="checkbox"/> x <input type="checkbox"/> x	⊗	⊗	⊗	⊗
	D4.2	x(F)	—	x	—	<input type="checkbox"/> x <input type="checkbox"/> x	⊗	⊗	⊗
D5	x	—	—	x(M)(F)	⊗	⊗	—	⊗	⊗
D6	x	—	—	x(M)	⊗	⊗	—	⊗	⊗
D7	x	—	—	x(F)	⊗	⊗	—	⊗	⊗
D8	x	—	—	—	x(M)(F)	⊗	—	⊗	⊗
D9	Altri casi								

x = Componente presente

— = Componente assente

⊗ = Componente che può essere presente o assente

 x  = Componenti entrambi presenti o almeno uno dei due presenti

(M) = Maschio

(F) = Femmina



**B — Confronto fra le classi di età ai censimenti demografici del 1951, 1961, 1971 e 1981**

CLASSI DI ETÀ PER LE QUALI PUÒ ESSERE EFFETTUATO IL CONFRONTO	1951	1961	1971	1981
meno di 6 anni	fino a 6 anni	fino a 6	meno di 6	0-2 3-5
6-13	{ 6-10 10-14	6-14	{ 6-10 11-13	{ 6-10 11-13
14-20	{ 14-18 18-21	14-21	{ 14-18 19-20	{ 14-17 18 19-20
21-24	21-25	21-25	si ottiene sottraendo la classe 0-20 dalla classe 0-24	21-24
25-34	25-35	{ 25-30 30-35	{ 25-29 30-34	{ 25-29 30-34
35-44	35-45	{ 35-40 40-45	{ 35-39 40-44	{ 35-39 40-44
45-54	45-55	{ 45-50 50-55	{ 45-49 50-54	{ 45-49 50-54
55-59	55-60	55-60	55-59	55-59
60-64	60-65	60-65	60-64	60-64
65 e più	da 65 in poi	{ 65-70 70-75 oltre 75	{ 65-69 70-74 75 e più	{ 65-69 70-74 75 e più

**C – Variazioni territoriali e di nome nelle circoscrizioni amministrative**  
(periodo: 24 ottobre 1971 - 25 ottobre 1981)

Comuni	Superficie e popolazione riferite al censimento del 24-10-1971 (Situazione prima della variazione)			V A R I A Z I O N I						Superficie e popolazione riferite al censimento del 24-10-1971 (Situazione dopo la variazione)		
	Superficie ha	Popolazione		Specie e relativo provvedimento	Superficie e popolazione oggetto della variazione			Superficie ha	Popolazione			
		residente	presente		Superficie ha	residente	presente		residente	presente		
Aggius	12.527	3.287	3.076	Staccate le frazioni Viddalba, Tungoni e l'Avru passate a costituire, unitamente con parte di territorio del comune di Bortigiadas, il nuovo comune di Viddalba (Legge Reg. 18 aprile 1975, n. 21 B.U.R. n. 14 del 19 aprile 1975)	4.250	1.540	1.416	8.277	1.747	1.660		
Bortigiadas	8.726	1.407	1.335	Staccate le frazioni Giagazzu e Giuncana passate a costituire, unitamente con parte di territorio del comune di Aggius, il nuovo comune di Viddalba (Legge Reg. 18 aprile 1975, n. 21 B.U.R. n. 14 del 19 aprile 1975)	1.050	131	128	7.676	1.276	1.207		
Viddalba	—	—	—	Nuovo comune costituito con le frazioni Viddalba, Tungoni e l'Avru staccate dal comune di Aggius e Giagazzu e Giuncana, Staccate dal comune di Bortigiadas (Legge Reg. 18 aprile 1975, n. 21 B.U.R. n. 14 del 19 aprile 1975)	5.300	1.671	1.544	5.300	1.671	1.544		
Olbia	41.373	25.668	25.522	Modificata la circoscrizione territoriale a seguito del distacco di una zona di territorio eretta in comune autonomo con la denominazione Golfo Aranci (Legge Reg. 23 marzo 1979, n. 16 B.U.R. n. 14 del 5 aprile 1979)	2.500	1.378	1.331	38.873	24.290	24.191		
Golfo Aranci	—	—	—	Nuovo comune costituito con la zona di territorio staccata dal comune di Olbia (Legge Reg. 23 marzo 1979, n. 16 B.U.R. n. 14 del 5 aprile 1979)	2.500	1.378	1.331	2.500	1.378	1.331		
Tempio Pausania	32.962	13.241	13.607	Modificata la circoscrizione territoriale a seguito del distacco di una zona di territorio eretta in comune autonomo con la denominazione Loiri Porto San Paolo (Legge Reg. 23 marzo 1979, n. 17 B.U.R. n. 14 del 5 aprile 1979)	12.000	1.462	1.449	20.962	11.779	12.158		
Loiri Porto San Paolo	—	—	—	Nuovo comune costituito con la zona di territorio staccata dal comune di Tempio Pausania (Legge Reg. 23 marzo 1979, n. 17 B.U.R. n. 14 del 5 aprile 1979)	12.000	1.462	1.449	12.000	1.462	1.449		
Calangianus	20.580	5.807	5.616	Modificata la circoscrizione territoriale a seguito del distacco di una zona di territorio eretta in comune autonomo con la denominazione Sant'Antonio di Gallura (Legge Reg. 23 marzo 1979, n. 18 B.U.R. n. 14 del 5 aprile 1979)	7.200	1.492	1.450	13.380	4.315	4.166		
Luras	9.098	2.620	2.534	Modificata la circoscrizione territoriale a seguito del distacco di una zona di territorio eretta in comune autonomo con la denominazione Sant'Antonio di Gallura (Legge Reg. 23 marzo 1979, n. 18 B.U.R. n. 14 del 5 aprile 1979)	400	9	9	8.698	2.611	2.525		
Sant'Antonio di Gallura	—	—	—	Nuovo comune costituito con le zone di territorio staccate dai comuni di Calangianus e Luras (Legge Reg. 23 marzo 1979, n. 18 B.U.R. n. 14 del 5 aprile 1979)	7.600	1.501	1.459	7.600	1.501	1.459		
Osilo	11.631	4.811	4.548	Modificata la circoscrizione territoriale a seguito del distacco di una zona di territorio passata a costituire parte del nuovo comune di Tergu (Legge Reg. 16 giugno 1980, n. 18 B.U.R. n. 28 del 26 giugno 1980)	1.812	409	380	9.819	4.402	4.168		
Castelsardo	5.279	4.468	4.211	Modificata la circoscrizione territoriale a seguito del distacco di una zona di territorio passata a costituire parte del nuovo comune di Tergu (Legge Reg. 16 giugno 1980, n. 18 B.U.R. n. 28 del 26 giugno 1980)	731	88	87	4.548	4.380	4.124		

**segue C – Variazioni territoriali e di nome nelle circoscrizioni amministrative**  
(periodo: 24 ottobre 1971 - 25 ottobre 1981)

Comuni	Superficie e popolazione riferite al censimento del 24-10-1971 (Situazione prima della variazione)			V A R I A Z I O N I					Superficie e popolazione riferite al censimento del 24-10-1971 (Situazione dopo la variazione)		
	Superficie ha	Popolazione		Specie e relativo provvedimento	Superficie e popolazione oggetto della variazione			Superficie ha	Popolazione		
		residente	presente		Superficie ha	residente	presente		residente	presente	
Nulvi .....	7.884	3.504	3.406	Modificata la circoscrizione territoriale a seguito del distacco di una zona di territorio passata a costituire parte del nuovo comune di Tergu .....	1.106	55	55	6.778	3.449	3.351	
				(Legge Reg. 16 giugno 1980, n. 18 B.U.R. n. 28 del 26 giugno 1980)							
Tergu .....	—	—	—	Nuovo comune costituito con le zone di territorio staccate dai comuni di Osilo, Castelsardo e Nulvi .....	3.649	552	522	3.649	552	522	
				(Legge Reg. 16 giugno 1980, n. 18 B.U.R. n. 28 del 26 giugno 1980)							
Muros .....	1.125	608	590	Modificata la circoscrizione territoriale a seguito del distacco di una zona di territorio aggregata al comune di Carceghe .....	7	(a)	(a)	1.118	608	590	
				(Legge Reg. 16 giugno 1980, n. 21 B.U.R. n. 28 del 26 giugno 1980)							
Carceghe .....	1.200	684	635	Modificata la circoscrizione territoriale a seguito dell'aggregazione di una zona di territorio staccata dal comune di Muros .....	7	(a)	(a)	1.207	684	635	
				(Legge Reg. 16 giugno 1980, n. 21 B.U.R. n. 28 del 26 giugno 1980)							
Carceghe .....	1.207	684	635	Modificata la circoscrizione territoriale a seguito del distacco di una zona di territorio aggregata al comune di Muros .....	(b)	(a)	(a)	1.207	684	635	
				(Legge Reg. 16 giugno 1980, n. 21 B.U.R. n. 28 del 26 giugno 1980)							
Muros .....	1.118	608	590	Modificata la circoscrizione territoriale a seguito dell'aggregazione di una zona di territorio staccata dal comune di Carceghe .....	(b)	(a)	(a)	1.118	608	590	
				(Legge Reg. 16 giugno 1980, n. 21 B.U.R. n. 28 del 26 giugno 1980)							

(a) Non comporta variazione di popolazione.  
(b) Superficie inferiore a ha 1

**D – Zone di territorio in contestazione tra Comuni**

Zone di territorio in contestazione			Epoca della contestazione	Comuni interessati alla contestazione	Popolazione residente		Superficie Km <sup>2</sup>	
Denominazione	Popolazione residente	Superficie Km <sup>2</sup>			Totale	di cui in zona contestata	Totale	di cui in contestazione
Malabogare-Remundu Beccu	—	9,53	1971	Alà dei Sardi Buddusò	2.219 6.236	— —	188,60 347,97	— 9,53
Su Montiggiu de S'Omene	68	4,68	1951	Chiaramonti Tula	2.196 1.704	68 —	113,78 66,06	4,68 —
Isole di Sud-Est	—	1,51	1971	La Maddalena Arzachena	11.318 7.998	— —	49,37 228,59	1,51 —

### E — Categorie socio-professionali secondo la professione e la posizione nella professione

CATEGORIE SOCIO-PROFESSIONALI	CLASSI E CATEGORIE PROFESSIONALI (*)	POSIZIONI NELLA PROFESSIONE
01 Imprenditori e lavoratori in proprio nell'agricoltura, nella silvicoltura, nell'allevamento e nella pesca	3.11, 3.12, 3.13, 3.23, 3.3, 3.4	Imprenditori, lavoratori in proprio, coadiuvanti.
02 Altri lavoratori agricoli	3.14, 3.21, 3.22, 3.23, 3.24, 3.3, 3.4	Dirigenti, direttivi, impiegati, categorie intermedie, altri lavoratori dipendenti
03 Imprenditori e lavoratori in proprio nelle professioni liberali e affini	1.16, 1.17, 1.21, 1.22, 1.4, 1.5, 1.6, 1.71, 1.72, 1.73, 1.74, 1.75, 1.76, 1.77, 1.78, 1.8, 5.87, 8.31, 9.2	Liberi professionisti, lavoratori in proprio, coadiuvanti
04 Imprenditori nell'industria, nell'edilizia, nel commercio, nei trasporti e nei servizi	1.23, 1.24, 1.25, 1.26, 1.72, 1.73, 1.74, 1.75, 1.76, 2.11, 2.12, 2.13, 2.25, 7.1, 7.23, 7.24, 7.3, 8.41, 8.42, 9.1	Imprenditori, coadiuvanti
05 Lavoratori in proprio nell'industria, nell'edilizia, nel commercio, nei trasporti e nei servizi	1.23, 1.24, 1.25, 1.26, 2.25, 2.26, 2.28, 2.29, 2.31, 4.12, 4.14, 4.2, 4.3, 4.41, 4.42, 4.43, 4.44, 4.5, 4.6, 5.1, 5.22, 5.3, 5.4, 5.5, 5.6, 5.72, 5.74, 5.75, 5.76, 5.77, 5.78; 5.79, 5.81, 5.82, 5.84, 5.85, 5.86, 5.87, 5.88, 5.92, 6.11, 6.12, 6.13, 6.14, 6.15, 6.17, 6.18, 6.19, 6.22, 6.23, 6.24, 6.25, 6.32, 6.33, 6.34, 7.1, 7.22, 7.23, 7.24, 7.25, 7.3, 7.42, 7.43, 7.44, 7.45, 8.1, 8.23, 8.4; 8.51, 9.1, 9.3, 9.4, 9.51, 9.7.	Liberi professionisti, lavoratori in proprio, coadiuvanti.
06 Dirigenti industriali e commerciali, alti funzionari dell'apparato legislativo e della amministrazione statale	2.14, 2.15, 2.16, 2.17	Dirigenti, direttivi, impiegati
07 Lavoratori dipendenti nelle professioni liberali e affini	1.1, 1.21, 1.22, 1.3, 1.4, 1.51, 1.52, 1.6, 1.7, 1.8, 2.22, 5.87, 8.21, 8.31, 9.2	Dirigenti, direttivi, impiegati, categorie intermedie, altri lavoratori dipendenti

segue E — **Categorie socio-professionali secondo la professione e la posizione nella professione**

CATEGORIE SOCIO-PROFESSIONALI	CLASSI E CATEGORIE PROFESSIONALI (*)	POSIZIONI NELLA PROFESSIONE
08 Capi ufficio e responsabili di personale amministrativo, di addetti alle vendite e ai servizi; funzionari statali con responsabilità amministrative	1.23, 1.24, 1.25, 1.26, 2.21, 2.24, 2.25, 2.51, 2.52, 7.21, 7.41, 7.43, 8.33	Dirigenti, direttivi, impiegati
09 Personale amministrativo, addetto alle vendite e ai servizi	2.21, 2.23, 2.24, 2.26, 2.27, 2.28, 2.29, 2.3, 2.53, 2.54, 7.22, 7.23, 7.24, 7.25, 7.4, 9.3, 9.4, 9.51, 9.6, 9.7	Direttivi, impiegati, categorie intermedie, altri lavoratori dipendenti
10 Intermedi: capisquadra e sorveglianti di operai (dipendenti)	1.91, 1.92, 4.11, 4.12, 4.14, 4.2, 4.3, 4.4, 4.5, 4.6, 5.1, 5.2, 5.3, 5.4, 5.5, 5.6, 5.71, 5.72, 5.73, 5.74, 5.75, 5.77, 5.78, 5.79, 5.81, 5.82, 5.83, 5.84, 5.85, 5.86, 5.87, 5.9, 6.11, 6.21, 6.22, 6.23, 6.24, 6.25, 6.3, 8.11, 8.12, 8.13, 8.14, 8.15, 8.17, 8.23, 8.24	Dirigenti, direttivi, impiegati, categorie intermedie
11 Operai specializzati e qualificati (dipendenti)	1.92, 4.11, 4.12, 4.14, 4.2, 4.3, 4.4, 4.5, 4.6, 5.1, 5.2, 5.3, 5.4, 5.5, 5.6, 5.7, 5.8, 5.9, 6.12, 6.13, 6.14, 6.15, 6.16, 6.17, 6.2, 6.3, 8.1, 8.22, 8.23, 8.24, 8.31, 8.32, 8.43, 8.51	Capi operai; operai specializzati, qualificati, comuni; apprendisti, lavoratori a domicilio
12 Manovali (dipendenti)	4.13, 6.18, 6.19, 8.52, 9.52	Operai comuni
13 Forze armate (militari di carriera e militari in servizio di leva)	2.4	Dirigenti, direttivi, impiegati, graduati o militari di carriera
14 Persone economicamente attive non classificate altrove	9.9	Tutte le posizioni nella professione ad eccezione dei graduati o militari di carriera

(\*) Cfr. Classificazione delle professioni (ISTAT, Metodi e Norme, Serie C, n. 9, maggio 1981).

**F — Tavole disponibili****DATI COMUNALI**

- Tavola 1 — Popolazione residente attiva in condizione professionale per sesso, ramo di attività economica e posizione nella professione (analoga alla Tav. 9 comunale con analisi per ramo di attività economica).
- Tavola 2 — Popolazione residente attiva in condizione professionale, per sesso e ramo di attività economica (dati del 1981 classificati secondo i rami della classificazione delle attività economiche 1971).
- Tavola 3 — Popolazione residente occupata secondo il tipo di spostamento effettuato per raggiungere il luogo di lavoro.
- Tavola 4 — Popolazione residente che studia secondo il tipo di spostamento effettuato per raggiungere il luogo di studio.
- Tavola 5 — Popolazione residente che frequenta la scuola materna secondo il tipo di spostamento effettuato per raggiungere la scuola.
- Tavola 6 — Popolazione residente che frequenta corsi di formazione professionale secondo il tipo di spostamento effettuato per raggiungere il luogo di studio.
- Tavola 7 — Popolazione residente che lavora o studia secondo il tipo di spostamento effettuato per raggiungere il luogo di lavoro o di studio.
- Tavola 8 — Popolazione residente secondo il luogo di lavoro o di studio, il mezzo utilizzato, il tempo impiegato e l'orario di inizio del lavoro o delle lezioni.
- Tavola 9 — Stranieri residenti per sesso e stranieri temporaneamente presenti per sesso e motivo della presenza.
- Tavola 10 — Abitazioni in complesso (occupate e non occupate) secondo alcune caratteristiche del fabbricato nel quale sono situate.
- Tavola 11 — Abitazioni occupate in affitto o ad altro titolo secondo la figura giuridica del proprietario (analoga alla Tav. 20 comunale con analisi dettagliata della figura giuridica del proprietario).

**DATI PROVINCIALI**

- Tavola 12 — Popolazione residente per sesso, classe di età e luogo di nascita (analoga alla Tav. 3 provinciale con analisi del luogo di nascita per provincia).
- Tavola 13 — Popolazione residente temporaneamente assente, ricoverata in istituto di cura pubblico o privato, per sesso, classe di età e condizione.
- Tavola 14 — Famiglie residenti per condizione professionale o non professionale dei componenti e condizione del capo famiglia di censimento (analoga alla Tav. 18 provinciale con analisi della posizione nella professione del capo famiglia di censimento).
- Tavola 15 — Nuclei familiari costituiti da genitore con figlio/i secondo alcuni caratteri del genitore, il numero dei figli e l'età del figlio minore.
- Tavola 16 — Nuclei familiari costituiti da coniugi con o senza figli, secondo l'età dei coniugi, il numero e l'età dei figli.

- 
- Tavola 17 — Nuclei familiari costituiti da coniugi con o senza figli, secondo la condizione dei coniugi, il numero e l'età dei figli.
- Tavola 18 — Nuclei familiari costituiti da coniugi con o senza figli, secondo la categoria socio-professionale dei coniugi, il numero e l'età dei figli.
- Tavola 19 — Nuclei familiari costituiti da coniugi con o senza figli, secondo il grado di istruzione dei coniugi, il numero e l'età dei figli.
- Tavola 20 — Abitazioni occupate per servizio installato e condizione del capo famiglia di censimento.
- Tavola 21 — Abitazioni occupate per classe di superficie, epoca di costruzione e numero di occupanti.
- Tavola 22 — Occupati per settore di attività economica, luogo di lavoro, tempo impiegato, mezzo utilizzato e orario di inizio del lavoro (analoga alla Tav. 30 provinciale con analisi dell'orario di inizio del lavoro).
- Tavola 23 — Studenti per grado di istruzione, luogo di studio, tempo impiegato, mezzo utilizzato e orario di inizio delle lezioni (analoga alla Tav. 31 provinciale con analisi dell'orario di inizio delle lezioni e del grado di istruzione degli studenti).

ISTAT

TRACCIATI RECORDS

# 12° CENSIMENTO GENERALE DELLA POPOLAZIONE

1 RECORD ABITAZIONE	DATI INDICATIVI											CARATTERISTICHE DEI FABBRICATI																																																																																								
	TIPO RECORD 1		PROVINCIA	COMUNE	SEZIONE	N. D'ORDINE DEFINITIVO	LOCALITA'	SPECIE DI ALLOGGIO	TIPO FABBRICATO	SEPARAZIONE	N. ABITAZIONI	PIANO DELL'ABITAZIONE	PROPRIETARIO	TITOLO DI GODIMENTO	EPOCA DI COSTRUZIONE	STANZE	CUCINA	STANZE ALTRIO USO (UFFICIO/LABORATORIO)	SUPERFICIE	ACQUA POTABILE	GRAPPELLO	BAGNO	ELETTRICITA'	RISCALDAMENTO	FANCOLO SENZA ABITAZ.	N. D'ORDINE DELLA FAMIGLIA PRINCIPALE																																																																										
	1	2	3	4	5	6	7	8	9	10	11	12	13	14	15	16	17	18	19	20	21	22	23	24	25	26	27	28	29	30	31	32	33	34	35	36	37	38	39	40	41	42	43	44	45	46	47	48	49	50	51	52	53	54	55	56	57	58	59	60	61	62	63	64	65	66	67	68	69	70	71	72	73	74	75	76	77	78	79	80	81	82	83	84	85	86	87	88	89	90	91	92	93	94	95	96	97	98	99	00
2 RECORD PERSONE DELLA FAMIGLIA	DATI INDICATIVI											CONDIZIONE																																																																																								
TIPO RECORD 2		PROVINCIA	COMUNE	SEZIONE	N. D'ORDINE DEFINITIVO	LOCALITA'	COMPONENTE	RELAZ. PARENTELA CAPO F.	SESSO	LUOGO DI NASCITA	DATA DI NASCITA			CITTADINANZA	LUOGO DI PRESENZA		RESIDENZA 1976		ISTRUZIONE		CONDIZIONE		PROFESSIONE	POSIZIONE	DIPENDENTI	ATTIVITA' ECONOMICA	CONDIZIONE 1976		LUOGO DI LAVORO O DI STUDIO		ORARIO DI INIZIO TEMPO																																																																					
	1	2	3	4	5	6	7	8	9	10	11	12	13	14	15	16	17	18	19	20	21	22	23	24	25	26	27	28	29	30	31	32	33	34	35	36	37	38	39	40	41	42	43	44	45	46	47	48	49	50	51	52	53	54	55	56	57	58	59	60	61	62	63	64	65	66	67	68	69	70	71	72	73	74	75	76	77	78	79	80	81	82	83	84	85	86	87	88	89	90	91	92	93	94	95	96	97	98	99	00
3 RECORD TEMPORANEAMENTE PRESENTI NELLA FAMIGLIA	DATI INDICATIVI											CONDIZIONE																																																																																								
TIPO RECORD 3		PROVINCIA	COMUNE	SEZIONE	N. D'ORDINE DEFINITIVO	LOCALITA'	COMPONENTE	SESSO	LUOGO DI NASCITA	DATA DI NASCITA			CITTADINANZA	LUOGO DI PRESENZA		RESIDENZA 1976		ISTRUZIONE		CONDIZIONE		PROFESSIONE	POSIZIONE	DIPENDENTI	ATTIVITA' ECONOMICA	CONDIZIONE 1976		LUOGO DI LAVORO O DI STUDIO		ORARIO DI INIZIO TEMPO																																																																						
	1	2	3	4	5	6	7	8	9	10	11	12	13	14	15	16	17	18	19	20	21	22	23	24	25	26	27	28	29	30	31	32	33	34	35	36	37	38	39	40	41	42	43	44	45	46	47	48	49	50	51	52	53	54	55	56	57	58	59	60	61	62	63	64	65	66	67	68	69	70	71	72	73	74	75	76	77	78	79	80	81	82	83	84	85	86	87	88	89	90	91	92	93	94	95	96	97	98	99	00
4 RECORD COMPONENTI PERMANENTI NELLE CONVIVENZE	DATI INDICATIVI											CONDIZIONE																																																																																								
TIPO RECORD 4		PROVINCIA	COMUNE	SEZIONE	N. D'ORDINE DEFINITIVO	LOCALITA'	COMPONENTE	POSIZIONE COMPONENTE	SESSO	LUOGO DI NASCITA	DATA DI NASCITA			CITTADINANZA	LUOGO DI PRESENZA		RESIDENZA 1976		ISTRUZIONE		CONDIZIONE		PROFESSIONE	POSIZIONE	DIPENDENTI	ATTIVITA' ECONOMICA	CONDIZIONE 1976		LUOGO DI LAVORO O DI STUDIO		ORARIO DI INIZIO TEMPO																																																																					
	1	2	3	4	5	6	7	8	9	10	11	12	13	14	15	16	17	18	19	20	21	22	23	24	25	26	27	28	29	30	31	32	33	34	35	36	37	38	39	40	41	42	43	44	45	46	47	48	49	50	51	52	53	54	55	56	57	58	59	60	61	62	63	64	65	66	67	68	69	70	71	72	73	74	75	76	77	78	79	80	81	82	83	84	85	86	87	88	89	90	91	92	93	94	95	96	97	98	99	00
5 RECORD TEMPORANEAMENTE PRESENTI NELLE CONVIVENZE	DATI INDICATIVI											CONDIZIONE																																																																																								
TIPO RECORD 5		PROVINCIA	COMUNE	SEZIONE	N. D'ORDINE DEFINITIVO	LOCALITA'	COMPONENTE	POSIZIONE COMPONENTE	SESSO	LUOGO DI NASCITA	DATA DI NASCITA			CITTADINANZA	LUOGO DI PRESENZA		RESIDENZA 1976		ISTRUZIONE		CONDIZIONE		PROFESSIONE	POSIZIONE	DIPENDENTI	ATTIVITA' ECONOMICA	CONDIZIONE 1976		LUOGO DI LAVORO O DI STUDIO		ORARIO DI INIZIO TEMPO																																																																					
	1	2	3	4	5	6	7	8	9	10	11	12	13	14	15	16	17	18	19	20	21	22	23	24	25	26	27	28	29	30	31	32	33	34	35	36	37	38	39	40	41	42	43	44	45	46	47	48	49	50	51	52	53	54	55	56	57	58	59	60	61	62	63	64	65	66	67	68	69	70	71	72	73	74	75	76	77	78	79	80	81	82	83	84	85	86	87	88	89	90	91	92	93	94	95	96	97	98	99	00





ISTITUTO CENTRALE DI STATISTICA

# 12° CENSIMENTO GENERALE DELLA POPOLAZIONE

25 ottobre 1981

(Legge 18 dicembre 1980, n. 864)

## FOGLIO DI FAMIGLIA

<b>A</b>	Comune	NUMERO DI CODICE
	Provincia	

<b>B</b>	SEZIONE DI CENSIMENTO
	N. ....

<b>C</b>	NUMERO D'ORDINE	
	Provvisorio	Definitivo

<b>D</b>	FRAZIONE GEOGRAFICA
	(lettera) ..... (denominazione) .....

<b>E</b>	TIPO DI LOCALITÀ	
	Centro abitato	1 <input type="checkbox"/> ..... (denominazione) .....
	Nucleo abitato	2 <input type="checkbox"/> ..... (denominazione) .....
	Case sparse	3 <input type="checkbox"/> ..... (denominazione) .....

DATI RIASSUNTIVI DEL FOGLIO DI FAMIGLIA					
ABITAZIONE (Sez. I)	PERSONE DELLA FAMIGLIA (Sez. II)				PERSONE TEMPORANEAMENTE PRESENTI PRESSO LA FAMIGLIA (Sez. III)
	M	F	Totale	Temporaneamente assenti	
Abitazione occupata <input type="checkbox"/>					
Stanze <input type="text"/>					
Abitazione non occupata <input type="checkbox"/>					
Stanze <input type="text"/>					
Altro tipo di alloggio <input type="checkbox"/>					
Famiglia in coabitazione ..... <input type="checkbox"/>					
Famiglia senza abitazione ..... <input type="checkbox"/>					

Data ..... 1981

IL RILEVATORE

INDIRIZZO DELLA FAMIGLIA			
.....			N. ....
(via, piazza, località)			
Scala .....	Piano .....	Interno N. ....	Tel. ....

### AVVERTENZE

Il modello va compilato, con riferimento al **25 ottobre 1981**, dal capo famiglia (cioè da colui che è ritenuto tale dalla famiglia) o, se ciò non fosse possibile, da un'altra persona della famiglia, nelle seguenti parti:

- « Elenco delle persone della famiglia »
- Sezione I - Notizie sull'abitazione: quesiti da ⑤ a ⑬
- Sezione II - Notizie sulle persone della famiglia. Per ciascuna di esse deve essere compilato un « foglio individuale » rispettando l'ordine secondo il quale sono indicate nell' « Elenco » alla pagina seguente
- Sezione III - Notizie sulle persone temporaneamente presenti presso la famiglia il 25 ottobre 1981
- « Notizie riassuntive sulla famiglia » (contenute nei tre « quadri » delle ultime due pagine)

Per le domande seguite da quadratino occorre barrare così  la risposta che fa al caso.

I riquadri in rosso non devono essere compilati dalla famiglia, ma dal rilevatore.

Le caselle in azzurro  non devono essere compilate.

Per facilitare la compilazione delle singole parti del « Foglio di famiglia », vengono forniti alcuni chiarimenti nella GUIDA inserita nel foglio stesso.

### OBBLIGHI DI DENUNCIA E SEGRETEZZA DEI DATI FORNITI COL PRESENTE FOGLIO

L'obbligo di fornire le notizie richieste con il presente foglio è stabilito dall'art. 7 della legge 18 dicembre 1980, n. 864. Coloro che non forniscono le notizie richieste, ovvero le forniscono scientemente errate o incomplete, sono passibili, ai sensi dell'art. 18 del R.D.L. 27 maggio 1929, n. 1285, convertito nella legge 21 dicembre 1929, n. 2238, con le modifiche di cui all'art. 3 della legge 12 luglio 1961, n. 603, di una sanzione amministrativa fino a L. 80.000 che, in caso di recidiva, può essere aumentata fino a L. 800.000, senza pregiudizio delle sanzioni fissate dal codice penale.

L'art. 19 del citato Decreto-Legge n. 1285 1929 e successive modifiche stabilisce inoltre: "Le notizie che si raccolgono in occasione di inchieste ordinate dall'Istituto centrale di statistica, direttamente o a mezzo di Enti delegati, sono vincolate al più scrupoloso segreto d'ufficio e non possono essere rese note, per nessun titolo, se non in forma collettiva, in modo che non se ne possa fare alcun riferimento individuale".

Coloro che, per ragioni del proprio ufficio, essendo venuti a conoscenza di notizie di carattere personale, le comunicano ad altri o se ne servono per scopi privati, sono passibili di una sanzione amministrativa fino a L. 120.000 elevabile, in caso di recidiva, fino a L. 800.000, senza pregiudizio delle pene in cui fossero incorsi per reati previsti dal codice penale.

**ELENCO DELLE PERSONE DELLA FAMIGLIA**

N. d'ordine	COGNOME E NOME (scrivere in stampatello)	RELAZIONE DI PARENTELA O DI CONVIVENZA CON IL CAPO FAMIGLIA
1	2	3
1		capo famiglia
2		
3		
4		
5		
6		
7		
8		
9		
10		
11		
12		

Data ..... 1981

**IL CAPO FAMIGLIA**  
(o chi per esso)

Nell'elenco a fianco devono essere indicati, per ciascun componente della famiglia, cognome, nome e relazione di parentela o di convivenza con il capo famiglia.

Ai fini del censimento, per **famiglia** si intende un insieme di persone legate da vincoli di matrimonio, parentela, affinità, adozione, affiliazione, tutela o da vincoli affettivi, coabitanti ed aventi dimora abituale nello stesso Comune (anche se non sono ancora iscritte nell'anagrafe della popolazione del Comune medesimo), che normalmente provvedono al soddisfacimento dei loro bisogni mediante la messa in comune di tutto o parte del reddito di lavoro o patrimoniale da esse percepito.

Una famiglia può essere costituita anche di una sola persona che provvede in tutto o in parte con i propri mezzi di sussistenza al soddisfacimento dei bisogni individuali.

Sono considerate facenti parte della famiglia, come membri aggregati di essa, anche le persone che, a qualsiasi titolo, convivono abitualmente con la famiglia stessa.

Nell'elencare le singole persone della famiglia, deve essere scrupolosamente osservato il seguente ordine:

- capo famiglia ;
- coniuge ;
- figli non sposati (in ordine decrescente di età) ;
- figli sposati e loro familiari ;
- altri parenti o affini del capo famiglia (indicare a seconda dei casi : padre, fratello, suocero, zio, nipote, cognato, ecc.) ;
- altre persone conviventi ;
- addetti ai servizi della famiglia.

Per le donne coniugate o vedove scrivere prima il cognome da nubile, poi il nome ed infine il cognome del marito preceduto da « in » per le coniugate e « ved. » per le vedove.

Non devono essere elencate le persone temporaneamente presenti presso la famiglia ; ad esse è riservata infatti la Sezione III.

## Sezione I - NOTIZIE SULL'ABITAZIONE

(da compilarsi a cura del rilevatore)

<p><b>① SPECIE DI ALLOGGIO</b></p> <p>1.1 Abitazione occupata . . . 1 <input type="checkbox"/></p> <p>1.2 Altro tipo di alloggio :</p> <ul style="list-style-type: none"> <li>— alloggio precario per le famiglie terremotate . . . 2 <input type="checkbox"/></li> <li>— altro . . . . . 3 <input type="checkbox"/></li> </ul> <p>1.3 Abitazione non occupata :</p> <ul style="list-style-type: none"> <li>— disponibile per la vendita o l'affitto . . . 4 <input type="checkbox"/></li> <li>— utilizzabile per vacanza . . . 5 <input type="checkbox"/></li> <li>— utilizzabile per lavoro . . . 6 <input type="checkbox"/></li> <li>— per altri motivi . . . . . 7 <input type="checkbox"/></li> </ul> <p style="font-size: small;">QUALORA NELL'ABITAZIONE O NELL'ALTRO TIPO DI ALLOGGIO COABITINO PIÙ FAMIGLIE INDICARE IL NUMERO D'ORDINE DEL FOGLIO O DEI FOGLI CON I QUALI SONO STATE CENSITE</p> <table border="1" style="width: 100%; border-collapse: collapse; font-size: x-small;"> <thead> <tr> <th colspan="2" style="text-align: center;">NUMERO D'ORDINE</th> </tr> <tr> <th style="width: 50%;">Provvisorio</th> <th style="width: 50%;">Definitivo</th> </tr> </thead> <tbody> <tr> <td style="height: 20px;"> </td> <td> </td> </tr> <tr> <td style="height: 20px;"> </td> <td> </td> </tr> <tr> <td style="height: 20px;"> </td> <td> </td> </tr> </tbody> </table>	NUMERO D'ORDINE		Provvisorio	Definitivo							<p><b>② CARATTERISTICHE DEL FABBRICATO IN CUI È SITUATA L'ABITAZIONE</b></p> <p>2.1 Tipo di fabbricato:</p> <ul style="list-style-type: none"> <li>— utilizzato esclusivamente ad uso abitativo . . . 1 <input type="checkbox"/></li> <li>— utilizzato prevalentemente ad uso abitativo . . . 2 <input type="checkbox"/></li> <li>— utilizzato prevalentemente ad uso non abitativo . . . 3 <input type="checkbox"/></li> <li>— rurale . . . . . 4 <input type="checkbox"/></li> </ul> <p>2.2 Indicare se il fabbricato è completamente separato da altre costruzioni:      1 <input type="checkbox"/> <b>si</b>      2 <input type="checkbox"/> <b>no</b></p> <p>2.3 Tipo di costruzione :</p> <p>a) cemento armato</p> <ul style="list-style-type: none"> <li>- a piano terra aperto . . . . . 1 <input type="checkbox"/></li> <li>- a piano terra chiuso con muratura . . . . . 2 <input type="checkbox"/></li> </ul> <p>b) altro tipo . . . . . 3 <input type="checkbox"/></p> <p>c) non individuato . . . . . 4 <input type="checkbox"/></p> <p>2.4 Numero delle abitazioni del fabbricato (comprese le abitazioni non occupate):</p> <ul style="list-style-type: none"> <li>— 1 abitazione . . . . . 1 <input type="checkbox"/></li> <li>— 2 abitazioni . . . . . 2 <input type="checkbox"/></li> <li>— da 3 a 8 abitazioni . . . . . 3 <input type="checkbox"/></li> <li>— da 9 a 15 abitazioni . . . . . 4 <input type="checkbox"/></li> <li>— da 16 a 30 abitazioni . . . . . 5 <input type="checkbox"/></li> <li>— 31 abitazioni e più . . . . . 6 <input type="checkbox"/></li> </ul>	<p><b>③ PIANO IN CUI È SITUATA L'ABITAZIONE</b></p> <div style="border: 1px solid black; width: 40px; height: 20px; margin: 0 auto;"></div> <p><b>④ PROPRIETARIO DELL'ABITAZIONE</b></p> <ul style="list-style-type: none"> <li>— Persona fisica . . . . . 1 <input type="checkbox"/></li> <li>— Impresa bancaria o assicuratrice . . . . . 2 <input type="checkbox"/></li> <li>— Altra Impresa (di costruzioni, immobiliare, industriale, commerciale, ecc.) . . . . . 3 <input type="checkbox"/></li> <li>— Cooperativa edilizia di abitazione:</li> <ul style="list-style-type: none"> <li>- a proprietà individuale . . . . . 4 <input type="checkbox"/></li> <li>- a proprietà indivisa . . . . . 5 <input type="checkbox"/></li> </ul> <li>— Stato, Regione, Provincia, Comune . . . . . 6 <input type="checkbox"/></li> <li>— Enti previdenziali (INPS, INPDAI, ecc.) . . . . . 7 <input type="checkbox"/></li> <li>— Istituto Autonomo Case Popolari (I.A.C.P.) . . . . . 8 <input type="checkbox"/></li> <li>— Altro . . . . . 9 <input type="checkbox"/></li> </ul>
NUMERO D'ORDINE												
Provvisorio	Definitivo											

<p><b>⑤ TITOLO DI GODIMENTO</b></p> <ul style="list-style-type: none"> <li>— Proprietà, usufrutto o riscatto . . . . . 1 <input type="checkbox"/></li> <li>— Affitto o subaffitto . . . . . 2 <input type="checkbox"/></li> <li>— Altro titolo . . . . . 3 <input type="checkbox"/></li> </ul>	<p><b>⑨ ACQUA POTABILE</b></p> <p>Indicare se l'abitazione:</p> <p>a) dispone di acqua corrente potabile di acquedotto:</p> <ul style="list-style-type: none"> <li>— nell'interno dell'abitazione . . . 1 <input type="checkbox"/></li> <li>— fuori dell'abitazione . . . 2 <input type="checkbox"/></li> </ul> <p>b) dispone di acqua potabile di pozzo o cisterna . . . 3 <input type="checkbox"/></p> <p>c) non dispone di acqua potabile (né di acquedotto, né di pozzo o cisterna) . . . . . 4 <input type="checkbox"/></p>	<p><b>⑫ ELETTRICITÀ</b></p> <p>Indicare se l'abitazione dispone di elettricità:</p> <p style="text-align: right;">1 <input type="checkbox"/> <b>si</b>      2 <input type="checkbox"/> <b>no</b></p>
<p><b>⑥ EPOCA DI COSTRUZIONE O DI RICOSTRUZIONE</b></p> <ul style="list-style-type: none"> <li>— prima del 1919 . . . . . 1 <input type="checkbox"/></li> <li>— tra il 1919 e il 1945 . . . . . 2 <input type="checkbox"/></li> <li>— tra il 1946 e il 1960 . . . . . 3 <input type="checkbox"/></li> <li>— tra il 1961 e il 1971 . . . . . 4 <input type="checkbox"/></li> <li>— tra il 1972 e il 1975 . . . . . 5 <input type="checkbox"/></li> <li>— tra il 1976 e il 1980 . . . . . 6 <input type="checkbox"/></li> <li>— dopo il 1980 . . . . . 7 <input type="checkbox"/></li> </ul>	<p><b>⑩ GABINETTO (W.C.)</b></p> <p>10.1 Indicare se l'abitazione:</p> <p>a) dispone di gabinetto nell'interno dell'abitazione:</p> <ul style="list-style-type: none"> <li>— uno . . . . . 1 <input type="checkbox"/></li> <li>— due o più . . . . . 2 <input type="checkbox"/></li> </ul> <p>b) dispone di gabinetto fuori dell'abitazione . . . . . 3 <input type="checkbox"/></p> <p>c) non dispone di gabinetto . . . . . 4 <input type="checkbox"/></p> <p>10.2 Se l'abitazione dispone di gabinetto, indicare se è fornito di impianto (cassetta, vaschetta, ecc.) per lo scarico dell'acqua:</p> <p style="text-align: right;">1 <input type="checkbox"/> <b>si</b>      2 <input type="checkbox"/> <b>no</b></p>	<p><b>⑬ RISCALDAMENTO</b></p> <p>13.1 Indicare se l'abitazione:</p> <p>a) dispone di riscaldamento:</p> <ul style="list-style-type: none"> <li>— fornito da impianto fisso centrale o autonomo . . . 1 <input type="checkbox"/></li> <li>— fornito solo da apparecchi singoli (stufe, caminetti) che consentano il riscaldamento di tutte o della maggior parte delle stanze . . . . . 2 <input type="checkbox"/></li> </ul> <p>b) non dispone di impianto di riscaldamento né viene riscaldato con apparecchi singoli . . . . . 3 <input type="checkbox"/></p> <p>13.2 Tipo di combustibile o di energia prevalentemente usato:</p> <div style="border: 1px solid black; padding: 5px; font-size: x-small; margin: 5px 0;"> <p style="text-align: center;">rispondere solo per le abitazioni occupate</p> </div> <ul style="list-style-type: none"> <li>— combustibili liquidi (olio combustibile, gasolio, ecc.) . . . 1 <input type="checkbox"/></li> <li>— combustibili solidi (carbone, legna, ecc.) . . . . . 2 <input type="checkbox"/></li> <li>— combustibili gassosi (gas di città, metano, ecc.) . . . . . 3 <input type="checkbox"/></li> <li>— energia elettrica . . . . . 4 <input type="checkbox"/></li> <li>— altro . . . . . 5 <input type="checkbox"/></li> </ul>
<p><b>⑦ STANZE</b></p> <ul style="list-style-type: none"> <li>— Stanze adibite ad abitazione o promiscuamente anche ad altro uso . . . . . N. <input style="width: 40px;" type="text"/></li> <li>— Cucina (se ha caratteristiche di stanza) . . . . . N. <input style="width: 40px;" type="text"/></li> <li>— Stanze adibite esclusivamente ad altro uso (ufficio, studio professionale, laboratorio, ecc.) . . . . . N. <input style="width: 40px;" type="text"/></li> </ul>	<p><b>⑪ BAGNO</b></p> <p>Indicare se l'abitazione dispone di bagno (vasca e/o doccia):</p> <p style="text-align: right;">1 <input type="checkbox"/> <b>si</b>      2 <input type="checkbox"/> <b>no</b></p>	<p><b>⑧ SUPERFICIE</b></p> <p>Indicare la superficie in metri quadrati (interi, senza decimali):</p> <div style="border: 1px solid black; width: 60px; height: 20px; margin: 0 auto;"></div>

**1 RELAZIONE DI PARENTELA O DI CONVIVENZA  
CON IL CAPO FAMIGLIA**

ai fini del censimento per capo famiglia si  
intende chi è considerato tale dalla famiglia

- Capo famiglia . . . . . 1
- Coniuge (marito, moglie) . . . . . 2
- Figlio (figliastro, figlio adottivo) . . . . . 3
- Genitore (padre, madre) . . . . . 4
- Suocero/a . . . . . 5
- Genero, nuora . . . . . 6
- Altro parente o affine . . . . . 7
- Altra persona convivente . . . . . 8
- Addetto ai servizi della famiglia (domestico,  
collaboratore familiare, ecc.) . . . . . 9

**2 SESSO**

- Maschio 1
- Femmina 2

**3 LUOGO DI NASCITA**

- Nel Comune di attuale dimora abituale (resi-  
denza) . . . . . 1
- In altro Comune

(specificare il Comune) . . . . . 2

(specificare la Provincia)

- All'estero
- (specificare lo Stato estero) . . . . . 3

**4 DATA DI NASCITA**

giorno mese anno

**5 STATO CIVILE**

- Celibe o nubile . . . . . 1
- Coniugato . . . . . 2
- Vedovo . . . . . 3
- Separato legalmente . . . . . 4
- Divorziato . . . . . 5

**6 CITTADINANZA**

- Italiana . . . . . 01
- Straniera
- (specificare) . . . . .
- Nessuna (apolide) . . . . . 99

**7 LUOGO DI PRESENZA ALLA DATA DEL CENSIMENTO**

7.1 Indicare se alla data del censimento la persona era presente  
nel Comune di dimora abituale (residenza):

1  si  no

Precisare se la persona, pur essendo presente alla data del cen-  
simento nello stesso Comune di residenza, era eventualmente:

- ricoverata in un istituto di cura pubblico o pri-  
vato (ospedale, clinica, ecc.) . . . . . 2
- in altro luogo (convitto, caserma e simili) . . . . . 3

7.2 Se alla data del censimento la persona era temporaneamente  
assente dal Comune di dimora abituale (residenza) indicare:

- a) se si trovava:  
- in altro Comune

(specificare il Comune) . . . . . 4

(specificare la Provincia)

- all'estero

(specificare lo Stato estero; per i membri di equi-  
paggio indicare « imbarcato ») . . . . . 5

b) il motivo della temporanea assenza:

- lavoro . . . . . 1
- seguire familiari assenti  
per motivi di lavoro . . . . . 2
- studio . . . . . 3
- ricovero in istituto di cura pubblico  
o privato (ospedale, clinica, ecc.) . . . . . 4
- altro (turismo, servizio di leva, ecc.) . . . . . 5

**8 LUOGO DI DIMORA ABITUALE (RESIDENZA) NEL  
L'OTTOBRE 1976**

rispondere solo se la persona è nata prima del 24 ottobre 1976

- Nel Comune di attuale dimora abituale (residenza) 6
- In altro Comune

(specificare il Comune) . . . . .

(specificare la Provincia)

- All'estero
- (specificare lo Stato estero) . . . . .

**9 ISTRUZIONE**

rispondere solo se la persona è nata prima del 24 ottobre 1978

9.1 Indicare il titolo di studio più elevato conseguito:

- laurea
- (specificare) . . . . .
- diploma
- (specificare) . . . . .
- licenza di scuola media inferiore . . . . . 60
- licenza elementare . . . . . 70

9.2 Se non ha titoli di studio, indicare  
se sa leggere e scrivere: 80  si 90  no

9.3 Indicare se frequenta:

- a) un corso regolare di studi (scuola elementare,  
media o secondaria superiore, università) 1  si 2  no
- b) la scuola materna 1  si 2  no

9.4 Indicare se frequenta un corso  
di formazione professionale (\*): 1  si 2  no

(\*) Per corso di formazione professionale si intende un corso che abbia  
tutti i seguenti requisiti: 1) durata non inferiore a tre mesi; 2) ri-  
lascio di un attestato; 3) utilizzazione per migliorare o adegua-  
re la capacità professionale.

# PERSONE DELLA FAMIGLIA

## DELLA PERSONA N.

### 10 CONDIZIONE PROFESSIONALE O NON PROFESSIONALE NELLA SETTIMANA PRECEDENTE LA DATA DEL CENSIMENTO

rispondere solo se la persona è nata prima del 24 ottobre 1967

#### 10.1 Indicare se la persona è:

- occupata . . . . . 1
- disoccupata alla ricerca di nuova occupazione . . . . . 2
- in cerca di prima occupazione . . . . . 3
- casalinga . . . . . 4
- studente . . . . . 5
- ritirata dal lavoro . . . . . 6
- in servizio di leva . . . . . 7
- in altra condizione . . . . . 8

10.2 Indipendentemente dalla risposta fornita al punto 10.1, indicare le ore lavorate nella settimana presso un datore di lavoro o nell'azienda familiare. . . . . N.

Se la persona è occupata o disoccupata rispondere ai punti 10.3, 10.4, 10.5 indicando:

#### 10.3 La professione, arte o mestiere, esercitata:

.....  
(specificare)

#### 10.4 In quale modo esercita la professione, arte o mestiere:

##### a) ALLE DIPENDENZE, COME:

- dirigente . . . . . 01
- appartenente alla carriera direttiva . . . . . 02
- impiegato . . . . . 03
- appartenente alle categorie speciali (intermedi) . . . . . 04
- capo operaio . . . . . 05
- operaio specializzato o qualificato . . . . . 06
- operaio comune (manovale, bracciante agricolo, ecc.) . . . . . 07
- altro lavoratore dipendente (uscieri, guardiano, bidello, ecc.) . . . . . 08
- apprendista . . . . . 09
- lavorante a domicilio per conto di imprese . . . . . 10
- graduato o militare di carriera delle FF.AA., o figura simile dei corpi di polizia e sicurezza interna . . . . . 11

##### b) IN CONTO PROPRIO, COME:

- imprenditore . . . . . 12
- libero professionista . . . . . 13
- lavoratore in proprio (coltivatore diretto, mezzadro, esercente di negozio, artigiano, ecc.) . . . . . 14
- coadiuvante . . . . . 15

Ha lavoratori retribuiti o apprendisti alle proprie dipendenze?

1  sì 2  no

10.5 Qual'è l'attività principale (o unica) dello stabilimento, azienda agricola, negozio, ufficio, ente, ecc., presso cui lavora:

.....  
(specificare)

### 11 CONDIZIONE PROFESSIONALE O NON PROFESSIONALE NELL'OTTOBRE 1976

rispondere solo se la persona è nata prima del 24 ottobre 1967

#### 11.1 Indicare se la persona era:

- occupata . . . . . 1
- disoccupata alla ricerca di nuova occupazione . . . . . 2
- in cerca di prima occupazione . . . . . 3
- casalinga . . . . . 4
- studente . . . . . 5
- in altra condizione . . . . . 6

#### 11.2 Se la persona era occupata indicare:

- a) se lavorava: - alle dipendenze . . . . . 1   
- in conto proprio . . . . . 2
- b) in quale settore:
- agricoltura, foreste, pesca . . . . . 1
  - industria . . . . . 2
  - commercio . . . . . 3
  - altre attività . . . . . 4

### 12 LUOGO DI STUDIO O DI LAVORO, TEMPO IMPIEGATO E MEZZO UTILIZZATO PER GLI SPOSTAMENTI

#### 12.1 Indicare la denominazione e l'indirizzo del luogo di studio o di lavoro:

.....  
(denominazione)

.....  
(indirizzo: via, piazza, numero civico, località)

.....  
(Comune e Provincia o Stato estero)

#### 12.2 Indicare se la persona rientra giornalmente dal luogo di studio o di lavoro nella sua dimora abituale:

1  sì 2  no

#### 12.3 In caso di risposta affermativa, se la persona si è recata mercoledì ultimo scorso al luogo di studio o di lavoro precisato al punto 12.1, indicare:

- a) in quale delle seguenti fasce orarie hanno avuto inizio le lezioni o il lavoro:
- 7,15 - 7,44 . . . . . 1
  - 7,45 - 8,14 . . . . . 2
  - 8,15 - 8,44 . . . . . 3
  - 8,45 - 9,15 . . . . . 4
  - altro orario . . . . . 5
- b) se si è recata più di una volta al luogo di studio o di lavoro . . . . . 1  sì 2  no
- c) il tempo impiegato per recarsi una sola volta (solo andata) da casa al luogo di studio o di lavoro:
- fino a 15 minuti . . . . . 1
  - da 16 a 30 minuti . . . . . 2
  - da 31 a 60 minuti . . . . . 3
  - oltre 60 minuti . . . . . 4
- d) il mezzo di trasporto utilizzato per compiere il tratto più lungo (in termini di distanza e non di tempo) del tragitto casa/luogo di studio o di lavoro:
- nessun mezzo (a piedi) . . . . . 1
  - ferrovia, tram, metropolitana o altro mezzo pubblico (es.: funicolare) su rotaia . . . . . 2
  - autobus, filobus, corriera o altro mezzo pubblico (es.: taxi) su gomma . . . . . 3
  - autobus aziendale o scolastico . . . . . 4
  - auto privata (come conducente) . . . . . 5
  - auto privata (come trasportato) . . . . . 6
  - motocicletta, ciclomotore, scooter (come conducente o trasportato) . . . . . 7
  - altro mezzo (bicicletta, battello, funivia, ecc.) . . . . . 8

**Sezione III - NOTIZIE SULLE PERSONE  
TEMPORANEAMENTE PRESENTI PRESSO LA FAMIGLIA  
IL 25 OTTOBRE 1981**

PERSONA N. 1	PERSONA N. 2	PERSONA N. 3
<b>① SESSO</b> — Maschio . . . . . 1 <input type="checkbox"/> — Femmina . . . . . 2 <input type="checkbox"/>	<b>① SESSO</b> — Maschio . . . . . 1 <input type="checkbox"/> — Femmina . . . . . 2 <input type="checkbox"/>	<b>① SESSO</b> — Maschio . . . . . 1 <input type="checkbox"/> — Femmina . . . . . 2 <input type="checkbox"/>
<b>② DATA DI NASCITA</b> _____ <small>(giorno)                      (mese)                      (anno)</small>	<b>② DATA DI NASCITA</b> _____ <small>(giorno)                      (mese)                      (anno)</small>	<b>② DATA DI NASCITA</b> _____ <small>(giorno)                      (mese)                      (anno)</small>
<b>③ STATO CIVILE</b> — Celibe o nubile . 1 <input type="checkbox"/> — Coniugato . . . . . 2 <input type="checkbox"/> — Vedovo . . . . . 3 <input type="checkbox"/> — Separato legalmente . . . 4 <input type="checkbox"/> — Divorziato . . . . . 5 <input type="checkbox"/>	<b>③ STATO CIVILE</b> — Celibe o nubile . 1 <input type="checkbox"/> — Coniugato . . . . . 2 <input type="checkbox"/> — Vedovo . . . . . 3 <input type="checkbox"/> — Separato legalmente . . . 4 <input type="checkbox"/> — Divorziato . . . . . 5 <input type="checkbox"/>	<b>③ STATO CIVILE</b> — Celibe o nubile . 1 <input type="checkbox"/> — Coniugato . . . . . 2 <input type="checkbox"/> — Vedovo . . . . . 3 <input type="checkbox"/> — Separato legalmente . . . 4 <input type="checkbox"/> — Divorziato . . . . . 5 <input type="checkbox"/>
<b>④ CITTADINANZA</b> — Italiana . . . . . 01 <input type="checkbox"/> — Straniera _____ <small>(specificare)</small> <input type="checkbox"/> <input type="checkbox"/> — Nessuna (apolide) . . . . . 99 <input type="checkbox"/>	<b>④ CITTADINANZA</b> — Italiana . . . . . 01 <input type="checkbox"/> — Straniera _____ <small>(specificare)</small> <input type="checkbox"/> <input type="checkbox"/> — Nessuna (apolide) . . . . . 99 <input type="checkbox"/>	<b>④ CITTADINANZA</b> — Italiana . . . . . 01 <input type="checkbox"/> — Straniera _____ <small>(specificare)</small> <input type="checkbox"/> <input type="checkbox"/> — Nessuna (apolide) . . . . . 99 <input type="checkbox"/>
<b>⑤ MOTIVO DELLA TEMPORANEA PRESENZA</b> — Lavoro . . . . . 1 <input type="checkbox"/> — Altro . . . . . 2 <input type="checkbox"/>	<b>⑤ MOTIVO DELLA TEMPORANEA PRESENZA</b> — Lavoro . . . . . 1 <input type="checkbox"/> — Altro . . . . . 2 <input type="checkbox"/>	<b>⑤ MOTIVO DELLA TEMPORANEA PRESENZA</b> — Lavoro . . . . . 1 <input type="checkbox"/> — Altro . . . . . 2 <input type="checkbox"/>



