

12°

censimento generale  
della popolazione

25 ottobre 1981

Volume II

---

**dati sulle caratteristiche strutturali  
della popolazione e delle abitazioni**

Tomo I - Fascicoli provinciali

---

**79 - CATANZARO**

ISTITUTO CENTRALE DI STATISTICA	
UFF. REGIONALI per la CAMPANIA	
Prot. 62	Pos.
Napoli 10 GEN. 1985	


ARCHIVIO



**Istat**

Istituto Centrale di Statistica

roma 1984



## indice

### CARTA PLANIMETRICA

#### Tabelle sinottiche

Caratteri considerati nelle tavole comunali . . . . .	pag.	X
Caratteri considerati nelle tavole provinciali . . . . .	»	XII

#### Introduzione .

1. Premessa . . . . .	»	XV
2. Definizioni . . . . .	»	XVI
Famiglia (pag. XVI) - Convivenza (pag. XVII) - Popolazione residente (pag. XVIII) - Popolazione presente (pag. XVIII) - Età (pag. XVIII) - Grado di istruzione (pag. XIX) - Condizione professionale o non professionale (pag. XX) - Professione (pag. XXI) - Posizione nella professione (pag. XXII) - Ramo di attività economica (pag. XXIII) - Abitazione, stanza, altro tipo di alloggio (pag. XXIV) - Fabbricato (pag. XXV)		
3. Avvertenze alle tavole . . . . .	»	XXV
Tavole comunali (pag. XXV) - Tavole provinciali (pag. XXVII)		
4. Diffusione dei dati . . . . .	»	XXVIII
5. Qualità dei dati . . . . .	»	XXVIII

### Parte prima - dati comunali

Tavola 1	— Superficie territoriale e densità — Popolazione residente e popolazione presente, per sesso . . . . .	pag.	1
Tavola 2	— Popolazione residente temporaneamente assente per sesso, luogo di presenza e motivo dell'assenza . . . . .	»	4
Tavola 3	— Popolazione residente per sesso e stato civile . . . . .	»	7
Tavola 4	— Popolazione residente per sesso e classe di età		
	A — Totale . . . . .	»	10
	B — Maschi . . . . .	»	16
	C — Femmine . . . . .	»	22
Tavola 5	— Popolazione residente in età da 6 anni in poi per sesso e grado di istruzione . . . . .	»	28
Tavola 6	— Popolazione residente che frequenta corsi regolari di studio e/o corsi di formazione professionale, per sesso e classe di età . . . . .	»	34
Tavola 7	— Popolazione residente attiva e non attiva per sesso		
	A — Totale . . . . .	»	40
	B — Maschi . . . . .	»	43
Tavola 8	— Popolazione residente attiva in condizione professionale, per sesso e ramo di attività economica		
	A — Totale . . . . .	»	46
	B — Maschi . . . . .	»	52
	C — Femmine . . . . .	»	58
Tavola 9	— Popolazione residente attiva in condizione professionale, per sesso, settore di attività economica e posizione nella professione		
	A — Totale . . . . .	»	64
	B — Agricoltura, caccia, foreste e pesca . . . . .	»	67
	C — Industrie . . . . .	»	70
	D — Altre attività . . . . .	»	73
Tavola 10	— Popolazione residente attiva in condizione professionale, per sesso, classe di età e settore di attività economica		
	A — Totale . . . . .	»	76
	B — Maschi . . . . .	»	82
	C — Femmine . . . . .	»	88
Tavola 11	— Popolazione residente non attiva per sesso, classe di età e condizione non professionale . . . . .	»	94
Tavola 12	— Popolazione residente che rientra giornalmente nella propria dimora abituale, secondo il luogo di lavoro o di studio . . . . .	»	100
Tavola 13	— Famiglie residenti per ampiezza della famiglia . . . . .	»	103
Tavola 14	— Famiglie residenti secondo la tipologia della famiglia . . . . .	»	106
Tavola 15	— Abitazioni in complesso (occupate e non occupate); altri tipi di alloggio . . . . .	»	112
Tavola 16	— Abitazioni occupate per titolo di godimento . . . . .	»	118
Tavola 17	— Abitazioni occupate per epoca di costruzione . . . . .	»	124
Tavola 18	— Abitazioni occupate per numero di stanze . . . . .	»	130
Tavola 19	— Abitazioni occupate per servizio installato . . . . .	»	136

Tavola 20	— Abitazioni occupate per figura giuridica del proprietario e titolo di godimento . . . . .	pag.	142
Tavola 21	— Abitazioni non occupate per motivo della non occupazione . . . . .	»	148
Tavola 22	— Abitazioni non occupate per servizio installato . . . . .	»	151
Tavola 23	— Abitazioni non occupate per figura giuridica del proprietario . . . . .	»	154

### Parte seconda - dati provinciali

Tavola 1	— Popolazione residente per singolo anno di età, sesso e stato civile . . . . .	»	160
Tavola 2	— Popolazione presente per singolo anno di età, sesso e stato civile . . . . .	»	162
Tavola 3	— Popolazione residente per sesso, classe di età e luogo di nascita . . . . .	»	164
Tavola 4	— Popolazione residente in età da 6 anni in poi per grado di istruzione, sesso, classe di età, condizione professionale o non professionale . . . . .	»	165
Tavola 5	— Popolazione residente attiva e non attiva per sesso e classe di età, attiva per ramo di attività economica e posizione nella professione; non attiva per condizione non professionale . . . . .	»	166
Tavola 6	— Popolazione residente attiva e non attiva per sesso e stato civile; attiva per ramo di attività economica e posizione nella professione; non attiva per condizione non professionale . . . . .	»	168
Tavola 7	— Popolazione residente attiva in condizione professionale per sesso, posizione nella professione, ramo e classe di attività economica . . . . .	»	170
Tavola 8	— Popolazione residente attiva in condizione professionale per sesso e professione . . . . .	»	172
Tavola 9	— Popolazione residente attiva in condizione professionale per sesso e categoria socio-professionale . . . . .	»	176
Tavola 10	— Popolazione residente occupata per ramo di attività economica, ore lavorate e posizione nella professione . . . . .	»	177
Tavola 11	— Popolazione residente in età da 14 anni in poi non occupata, per sesso e numero di ore lavorate . . . . .	»	177
Tavola 12	— Popolazione residente in età da 19 anni in poi per sesso, luogo di residenza nel 1976, condizione nel 1976 e nel 1981 . . . . .	»	178
Tavola 13	— Stranieri residenti per classe di età e sesso; condizione professionale per settore di attività economica e posizione nella professione; condizione non professionale . . . . .	»	180
Tavola 14	— Famiglie residenti per ampiezza e tipo della famiglia . . . . .	»	181
Tavola 15	— Famiglie residenti con almeno un nucleo familiare, per tipo del nucleo e ampiezza della famiglia . . . . .	»	182
Tavola 16	— Famiglie residenti per tipo di famiglia e di componenti . . . . .	»	182
Tavola 17	— Famiglie residenti per ampiezza, stato civile, classe di età e sesso del capo famiglia di censimento		
	A — Totale . . . . .	»	183
	B — Maschi . . . . .	»	184
	C — Femmine . . . . .	»	185

Tavola 18	— Famiglie residenti per condizione professionale o non professionale dei componenti e condizione del capo famiglia di censimento . . . . .	pag. 186
Tavola 19	— Famiglie residenti per ampiezza e numero di componenti (occupati, in età inferiore a 6 anni, in età di 60 anni e più, in età di 75 anni e più) . . . . .	» 186
Tavola 20	— Famiglie residenti per ampiezza e specie di alloggio in cui dimorano . . . . .	» 187
Tavola 21	— Famiglie residenti per tipo della famiglia e numero di figli conviventi . . . . .	» 188
Tavola 22	— Convivenze e componenti permanenti, attivi e non attivi, per specie della convivenza . . . . .	» 188
Tavola 23	— Convivenze secondo il numero di componenti presenti per sesso e specie della convivenza . . . . .	» 188
Tavola 24	— Abitazioni occupate per numero di occupanti, numero di stanze e titolo di godimento . . . . .	» 190
Tavola 25	— Abitazioni occupate per numero di stanze, numero di famiglie, figura giuridica del proprietario, epoca di costruzione e titolo di godimento, numero di servizi installati . . . . .	» 192
Tavola 26	— Abitazioni occupate per tipo di fabbricato, numero di stanze, epoca di costruzione, servizi installati . . . . .	» 194
Tavola 27	— Abitazioni occupate per servizi installati, numero di occupanti, numero di stanze, titolo di godimento, figura giuridica del proprietario ed epoca di costruzione . . . . .	» 196
Tavola 28	— Abitazioni occupate per numero di stanze e numero dei componenti delle famiglie secondo la condizione occupazionale . . . . .	» 198
Tavola 29	— Abitazioni non occupate per numero di stanze, motivo della non occupazione, tipo di fabbricato, figura giuridica del proprietario ed epoca di costruzione . . . . .	» 200
Tavola 30	— Occupati per settore di attività economica, luogo di lavoro, tempo impiegato e mezzo utilizzato	
	A — Agricoltura, caccia, foreste e pesca . . . . .	» 201
	B — Industrie . . . . .	» 202
	C — Altre attività . . . . .	» 203
	D — Totale . . . . .	» 204
Tavola 31	— Studenti per luogo di studio, tempo impiegato e mezzo utilizzato . . . . .	» 205

### Appendice

- A — Tipologia completa delle famiglie
  - B — Confronto tra le classi di età ai censimenti demografici del 1951, 1961, 1971 e 1981.
  - C — Variazioni territoriali e di nome nelle circoscrizioni amministrative (periodo: 25 ottobre 1971 - 24 ottobre 1981)
  - D — Zone di territorio in contestazione tra Comuni
  - E — Categorie socio-professionali secondo la professione e la posizione nella professione.
  - F — Tavole disponibili
- Tracciati records  
 Fac simile del *Foglio di famiglia*.

tabelle  
sinottiche














# introduzione

## 1. — PREMESSA

Il 12° Censimento generale della popolazione e il Censimento generale delle abitazioni sono stati effettuati con riferimento alla data del 25 ottobre 1981, in attuazione della legge 18 dicembre 1980, n. 864 e del relativo regolamento di esecuzione (D.P.R. 28 settembre 1981, n. 542).

Il piano della rilevazione è stato predisposto sulla base delle proposte formulate da un'apposita Commissione di studio istituita presso l'Istituto Centrale di Statistica della quale hanno fatto parte docenti universitari e rappresentanti di Amministrazioni Pubbliche, nonché di vari Enti interessati all'utilizzazione dei dati censuari.

Il piano di pubblicazione, modificato rispetto al 1971, in particolare, per quanto riguarda la disponibilità dei risultati in funzione delle diverse aggregazioni territoriali, si articola nel modo seguente:

Volume I — **Primi risultati provinciali e comunali sulla popolazione e sulle abitazioni (Dati provvisori)** (Maggio 1982)

Volume II — **Dati sulle caratteristiche strutturali della popolazione e delle abitazioni**  
Tomo 1 — Fascicoli provinciali (95 fascicoli)  
Tomo 2 — Fascicoli regionali (20 fascicoli)  
Tomo 3 — Fascicolo nazionale

Volume III — **Popolazione delle frazioni geografiche e delle località abitate dei Comuni** (20 fascicoli regionali e 1 fascicolo nazionale).

Volume IV — **Atti del censimento.**

Un apposito volume riporta i dati sulla popolazione residente legale dei singoli Comuni, un altro infine sarà dedicato ad una relazione illustrativa ed interpretativa dei risultati censuari.

Il presente fascicolo consta di due parti:

*Parte prima:* 23 tavole con dati riferiti ai singoli Comuni della Provincia;

*Parte seconda:* 31 tavole, con dati riguardanti l'incrocio dei caratteri considerati, elaborate a livello provinciale.

Qui di seguito vengono riportate ed illustrate le definizioni dei caratteri ai quali si riferiscono i dati contenuti nel fascicolo; allo scopo di assicurare una esatta interpretazione dei dati stessi vengono inoltre fornite avvertenze specifiche per alcune tavole, nonché talune indicazioni sugli ulteriori canali di accesso all'informazione censuaria e sulla qualità dei risultati.

Per una più completa conoscenza delle modalità tecniche seguite per l'esecuzione del censimento, vedasi il fascicolo dell'Istituto Centrale di Statistica - 12° Censimento della popolazione e 6° Censimento dell'industria, del commercio, dei servizi e dell'artigianato, 25-26 ottobre 1981, *Disposizioni e istruzioni per gli Organi periferici*, Roma 1981.

La denominazione e le circoscrizioni territoriali dei Comuni, delle Province e delle Regioni fanno riferimento alla situazione esistente alla data del 25 ottobre 1981 (Cfr. Istituto Centrale di Statistica - *Elenco dei Comuni al 25 ottobre 1981*, Roma 1982).

## 2. — DEFINIZIONI

### FAMIGLIA

Ai fini del censimento, per famiglia s'intende un insieme di persone legate da vincoli di matrimonio, parentela, affinità, adozione, affiliazione, tutela o da vincoli affettivi, coabitanti ed aventi dimora abituale nello stesso Comune, che normalmente provvedono al soddisfacimento dei loro bisogni mediante la messa in comune di tutto o parte del reddito di lavoro o patrimoniale da esse percepito.

Una famiglia può essere costituita anche di una sola persona la quale provvede in tutto o in parte con i propri mezzi di sussistenza al soddisfacimento dei bisogni individuali.

Sono considerate facenti parte della famiglia, come membri aggregati di essa, anche le persone addette ai servizi domestici, nonché le altre persone che, a qualsiasi titolo, convivono abitualmente con la famiglia stessa.

Ai fini del censimento, si considera **capo famiglia** colui che è ritenuto tale dalla famiglia. Questa definizione differisce da quella utilizzata nei censimenti del 1961 e 1971 a seguito delle innovazioni legislative in materia di diritto di famiglia.

Per la classificazione delle famiglie è stata adottata, analogamente agli spogli effettuati in occasione dei censimenti del 1961 e 1971, la seguente tipologia:

- Famiglie di Tipo A, *se composte di solo capo famiglia* (con o senza membri aggregati);
- Famiglie di Tipo B, *se composte di capo famiglia e coniuge* (con o senza membri aggregati);

- Famiglie di Tipo C, *se composte di capo famiglia, coniuge e figli* (con o senza membri aggregati). Sono considerate di tipo C anche le famiglie in cui manca il coniuge, cioè composte di capo famiglia e figli (con o senza membri aggregati);
- Famiglie di Tipo D, *se composte di capo famiglia, coniuge, figli, ascendenti e/o altri parenti* (con o senza membri aggregati). Sono considerate di tipo D anche le famiglie composte di: capo famiglia, figli, ascendenti e/o altri parenti; capo famiglia, coniuge, ascendenti e/o altri parenti; capo famiglia, ascendenti e/o altri parenti.

Per una migliore conoscenza delle strutture familiari, si è provveduto ad analizzare più in profondità le famiglie di tipo C e di tipo D, individuando al loro interno gruppi ulteriori di famiglie, pervenendo così ad una tipologia più articolata (cfr. Tavola provinciale n. 14). Il contenuto dei singoli gruppi è reso esplicito in Appendice (punto A).

Questa tipologia è stata concepita in funzione dell'obiettivo di procedere, per quanto possibile, all'individuazione dei nuclei familiari.

Per **nucleo familiare** s'intende la coppia sposata senza figli o con uno o più figli mai sposati, nonché un solo genitore con uno o più figli mai sposati.

Si possono quindi avere i seguenti quattro tipi di nuclei familiari:

- coniugi senza figli o con figli tutti non celibi o nubili;
- coniugi con almeno un figlio mai sposato;
- padre con almeno un figlio mai sposato;
- madre con almeno un figlio mai sposato.

In questo fascicolo risultano enucleate le famiglie con almeno un nucleo familiare (cfr. Tavola provinciale n. 15) in quanto non è stato possibile provvedere ad un accertamento esaustivo dei nuclei familiari sia per l'assenza sul *Foglio di famiglia* di quesiti specifici o di notizie comunque indispensabili, sia perché si è rinunciato ad ulteriori esplorazioni che pure in qualche caso avrebbero consentito l'individuazione di altri nuclei.

Si è del parere, comunque, che i citati criteri di spoglio — peraltro applicati all'universo delle famiglie e non ad un campione come generalmente praticato negli altri Paesi — assicurino risultati pienamente soddisfacenti, tenuto anche conto che — stando alle risultanze di uno spoglio campionario condotto sulla base dei dati censuari del 1971 (cfr. Istituto Centrale di Statistica — *Indagine sui nuclei familiari*, Collana d'informazioni, n. 6 del 1982) — le famiglie mononucleari rappresentano il 97% circa delle famiglie con due o più componenti.

## CONVIVENZA

Ai fini del censimento, per convivenza s'intende un insieme di persone che, senza essere legate da vincoli di matrimonio, parentela, affinità e simili, conducono vita in comune per motivi religiosi, di cura, di assistenza, militari, di pena, e simili.

Sono considerate facenti parte della convivenza anche le persone addette alla convivenza stessa per ragioni d'impiego o di lavoro e che vi convivono abitualmente, purché non costituiscano famiglia a sé stante.

## POPOLAZIONE RESIDENTE

La popolazione residente di ciascun Comune è costituita dalle persone aventi dimora abituale nel Comune e ivi presenti alla data del censimento e dalle persone aventi anch'esse dimora abituale nel Comune, ma che alla data del censimento risultavano assenti per uno dei seguenti motivi:

- emigrazione in altro Comune o all'estero, nel caso si tratti di emigrazione per l'esercizio di occupazioni stagionali o temporanee;
- servizio di leva, di richiamo alle armi, di volontariato;
- istruzione, noviziato religioso;
- ricovero in istituti di cura, di qualsiasi natura, purché la permanenza nel Comune di temporanea presenza non superi i due anni;
- detenzione in attesa di giudizio, condanna inferiore a cinque anni, obbligo di soggiorno per misura di prevenzione, rieducazione, purché la permanenza nel Comune di temporanea presenza non superi i cinque anni;
- affari, turismo, breve cura, e simili;
- servizio statale all'estero;
- missione fuori sede, compresa la frequenza di corsi di qualificazione o aggiornamento professionali, nonché di avanzamento;
- imbarco su navi della marina militare e mercantile.

È il caso di precisare, sulla base della predetta definizione, che a livello provinciale la popolazione residente temporaneamente assente risulta dalla somma dei dati comunali e pertanto comprende anche le persone temporaneamente assenti da un Comune della Provincia che alla data del censimento erano temporaneamente presenti in un altro Comune della Provincia stessa.

**La popolazione residente, a norma dell'art. 2 del D.P.R. 542 del 28 settembre 1981, è considerata popolazione legale.** Il relativo ammontare, per Comuni, Provincie e Stato è pubblicato sulla Gazzetta Ufficiale n. 95, del 7 aprile 1983, Supplemento ordinario n. 17.

## POPOLAZIONE PRESENTE

La popolazione presente di ciascun Comune è costituita dalle persone presenti nel Comune alla data del censimento ed aventi in esso dimora abituale, nonché dalle persone temporaneamente presenti nel Comune alla data del censimento, ma aventi abituale dimora in altro Comune o all'estero.

## ETÀ

L'età è computata in anni compiuti. Così ad esempio:

- 0 anni: dalla nascita al giorno precedente il 1° compleanno;
- 1 anno: dal giorno del 1° compleanno al giorno precedente il 2° compleanno;
- meno di 5 anni: dalla nascita al giorno precedente il 5° compleanno;
- da 5 a 9 anni: dal giorno del 5° compleanno al giorno precedente il 10° compleanno.



Poiché tale criterio è stato reintrodotta in occasione del censimento demografico del 1971, al fine di rendere più agevoli i confronti temporali, si forniscono in Appendice (punto B) indicazioni utili per la ricostruzione delle classi di età per le quali può essere effettuato il confronto dei dati comunali.

## GRADO DI ISTRUZIONE

Si riferisce al più alto titolo di studio conseguito in qualsiasi scuola (pubblica o privata, italiana o straniera, anche all'estero) e non alla più alta classe o al più alto corso frequentato con successo.

<b>Laureati</b>	coloro che, avendo seguito un corso completo di studi universitari (della durata minima di quattro anni), hanno conseguito un diploma di laurea.
<b>Diplomati</b>	coloro che hanno conseguito un diploma di maturità o di abilitazione di scuola secondaria di secondo grado. Con tale voce sono altresì indicate le persone che hanno conseguito una abilitazione specifica dopo un corso di studi universitari della durata inferiore a quattro anni (diploma di statistica, di vigilanza alle scuole elementari, ISEF, ecc.).
<b>Forniti di licenza media inferiore</b>	coloro che hanno conseguito una licenza di scuola secondaria di primo grado che consenta l'accesso alle scuole secondarie di secondo grado.
<b>Forniti di licenza elementare</b>	coloro che hanno conseguito la licenza elementare o il certificato rilasciato da un corso di scuola popolare di tipo C (assimilabile alla licenza elementare).
<b>Alfabeti privi di titolo di studio</b>	coloro che hanno dichiarato di saper leggere e scrivere pur non avendo conseguito la licenza elementare, nonché gli scolari anche se iscritti alla 1 <sup>a</sup> elementare. Sono comprese in tale gruppo anche le persone che hanno conseguito il certificato di proscioglimento (3 <sup>a</sup> elementare) fino al 1955, anno nel quale tale certificato venne abolito. Poiché nel censimento del 1961 le persone fornite del certificato di proscioglimento vennero comprese tra le persone in possesso di licenza di scuola elementare, ai fini di un corretto confronto fra i dati di questi due censimenti occorre considerare congiuntamente i gruppi dei <i>forniti di licenza elementare</i> e degli <i>alfabeti privi di titolo di studio</i> .
<b>Analfabeti</b>	coloro che hanno dichiarato di non sapere leggere e scrivere.

## CONDIZIONE PROFESSIONALE O NON PROFESSIONALE

La popolazione in condizione professionale è costituita dalle persone che nella settimana precedente la data del censimento risultavano occupate o disoccupate alla ricerca di nuova occupazione.

**Occupati** coloro che possiedono un'occupazione (in proprio o alle dipendenze) da cui traggono un profitto o una retribuzione. Sono considerati tali anche coloro che collaborano, senza avere un regolare rapporto di lavoro, con un familiare che svolge un'attività lavorativa in proprio.

**Disoccupati alla ricerca di nuova occupazione** coloro che hanno perduto una precedente occupazione alle dipendenze e sono alla ricerca attiva di una nuova occupazione, essendo in grado di accettarla se viene loro offerta.

La popolazione in condizione non professionale è costituita:

- a) da tutti i bambini e ragazzi con meno di 14 anni;
- b) dalle persone in cerca di prima occupazione;
- c) dalle casalinghe;
- d) dagli studenti;
- e) dalle persone ritirate dal lavoro;
- f) dagli altri censiti in età da 14 anni in poi che non rientrano nei gruppi di cui alle lettere da b) ad e). Tra questi ultimi sono compresi anche coloro che stanno assolvendo gli obblighi di leva, tali persone al censimento del 1971 venivano attribuite alla popolazione in condizione professionale o a quella in condizione non professionale sulla base della condizione nella quale si trovavano prima dell'inizio del servizio di leva.

Si riportano di seguito le relative definizioni:

**Persone in cerca di prima occupazione** coloro che non hanno mai esercitato un'attività lavorativa o hanno cessato un'attività lavorativa in proprio e sono alla ricerca attiva di un'occupazione alle dipendenze essendo in grado di accettarla se viene loro offerta.

**Casalinghe** coloro che si dedicano prevalentemente alla cura della propria famiglia e della propria casa.

**Studenti** coloro che si dedicano prevalentemente allo studio.

**Persone ritirate dal lavoro** coloro che hanno cessato una attività lavorativa per raggiunti limiti di età o altra causa.

Anche ai fini del confronto con i dati del censimento del 1971, si precisa che **le persone in condizione professionale e quelle in cerca di prima occupazione confluiscono nella cosiddetta popolazione attiva. La popolazione in condizione non professionale depurata dalle persone in cerca di prima occupazione, costituisce invece la popolazione non attiva.**

In ordine sempre ai confronti temporali, è necessario tener presente che nei precedenti censimenti si è utilizzato il concetto di condizione *abituale*, non essendo previsto che la risposta ai quesiti sull'attività professionale dovesse essere fornita facendo riferimento alla data del censimento. Con le innovazioni introdotte è stato recepito il criterio seguito nelle rilevazioni correnti delle forze di lavoro.

## PROFESSIONE

Per professione s'intende l'attività individuale esercitata dalle persone costituenti la popolazione attiva, ad esclusione delle persone in cerca di prima occupazione. La specificazione della professione, cioè la *qualificazione tecnologica* dell'attività individuale è determinata dal genere di lavoro o di servizio esplicito (ad esempio: industriale, commerciante, medico, avvocato, contabile, falegname, ebanista, fabbro ferraio, elettricista... ecc.).

Il lavoro connesso con l'esercizio di una professione è caratterizzato da uno sforzo fisico o intellettuale da parte della persona, nonché dall'oggetto sul quale tale sforzo viene esercitato. In relazione alla prevalenza ed alla natura di questi vari elementi si è soliti fare distinzione tra lavoro prevalentemente intellettuale e lavoro prevalentemente manuale. Le attività di carattere prevalentemente intellettuale sono comunemente designate come *professioni o arti liberali*; quelle di carattere prevalentemente manuale come *arti o mestieri*. Tuttavia, per semplicità di linguaggio, si designano usualmente con il termine *professioni* sia le professioni e arti liberali, sia le arti e i mestieri.

Per le persone addette al culto e i militari di carriera esercitanti una professione non inerente all'esercizio del culto o all'attività tipicamente militare è stata considerata l'attività di tipo civile da esse svolta (ad esempio: per un sacerdote secolare esercitante la professione di insegnante presso una scuola pubblica o privata si è considerata la professione di *insegnante*; per una suora infermiera si è considerata la professione di *infermiera*; per un capitano medico si è considerata la professione di *medico*, e così via).

*Per le persone disoccupate è stata considerata la professione esercitata prima della disoccupazione.*

Per notizie più analitiche si rinvia al volume dell'Istituto Centrale di Statistica — *Classificazione delle professioni*, Metodi e Norme, Serie C, n. 9, Maggio 1981.

Per la professione e i due caratteri seguenti (posizione nella professione ed attività economica) è necessario tener presente che le persone con più di una attività lavorativa hanno fornito le notizie facendo riferimento alla principale attività svolta, cioè a quella che per continuità di lavoro, per importanza economica o altre considerazioni era ritenuta da esse la prevalente.

## POSIZIONE NELLA PROFESSIONE

Per posizione nella professione s'intende la condizione della persona espletante un'attività economica in rapporto all'unità locale in cui viene svolta l'attività stessa.

Nel presente volume le posizioni nella professione risultano raggruppate nel modo seguente:

### **Imprenditori, liberi professionisti:**

*imprenditori* — coloro che gestiscono in proprio un'impresa (azienda agricola, industriale, commerciale, ecc.), nella quale non impiegano l'opera manuale propria o di familiari, ma quella di dipendenti;

*liberi professionisti* — coloro che esercitano in proprio una professione o arte liberale (notaio, medico, ingegnere, avvocato, ecc.).

**Lavoratori in proprio:** coloro che gestiscono un'azienda agricola, una piccola azienda industriale, una bottega artigiana, un negozio o un esercizio pubblico partecipandovi col proprio lavoro manuale. In tale posizione sono compresi anche i coltivatori diretti, i mezzadri e simili, i soci di cooperative aventi figura di lavoratori in proprio e chi lavora nel proprio domicilio direttamente per conto di consumatori e non su commissione di imprese.

**Coadiuvanti:** coloro che collaborano con un familiare che svolge un'attività lavorativa in proprio, senza avere un rapporto di lavoro regolato da contratto.

### **Dirigenti e impiegati:**

*dirigenti* — coloro che ricoprono un ruolo caratterizzato da un elevato grado di professionalità, autonomia e potere decisionale. Per la Pubblica Amministrazione si considerano in tale posizione le qualifiche previste dal D.P.R. 30 giugno 1972, n. 748, nonché le qualifiche equivalenti presso tutte le altre Amministrazioni, siano esse a carattere centrale o locale. Per gli appartenenti alle FF.AA. e corpi similari sono considerati come dirigenti gli ufficiali con grado superiore a quello di tenente colonnello o posizioni assimilate;

*appartenenti alla carriera direttiva* — coloro che con diverso grado di responsabilità, discrezionalità di poteri e autonomia, esercitano una funzione direttiva (tecnica o amministrativa). Per gli appartenenti alle FF.AA. e corpi similari sono considerati come direttivi gli ufficiali con grado inferiore a quello di colonnello o posizioni assimilate;

*impiegati* — coloro che esercitano una funzione di concetto o esecutiva tecnica o amministrativa;

*appartenenti alle categorie speciali (intermedi)* — coloro che esercitano una funzione intermedia tra quella degli impiegati e quella degli operai specializzati vale a dire chi guida e controlla, con apporto di adeguata competenza tecnico-pratica, gruppi di altri lavoratori.

### **Lavoratori dipendenti:**

*capi operai* — coloro che svolgono una attività per la cui esecuzione si richiedono conoscenze di tipo specialistico ed hanno eventualmente responsabilità di guida di personale;

*operai specializzati o qualificati* — coloro che svolgono una attività per la cui esecuzione si richiedono adeguate cognizioni tecnico-pratiche conseguite o in istituti professionali o mediante istruzione equivalente o acquisite con il necessario tirocinio e pratica, nonché chi esegue con perizia il lavoro manuale affidatogli essendo in possesso di specifiche capacità tecnico-pratiche;

*operai comuni* — coloro che eseguono lavori di carattere manuale e non sono compresi nelle categorie precedenti (manovale, bracciante agricolo, ecc.);

*altri lavoratori dipendenti* — coloro che esercitano mansioni di usciere, bidello, guardiano e simili;

*apprendisti* — coloro che esercitano un'attività lavorativa per l'apprendimento di una professione ed il successivo conseguimento di una qualifica;

*lavoranti a domicilio* — coloro che lavorano nel proprio domicilio esclusivamente o prevalentemente su commissione di imprese (industriali, commerciali, artigiane) e non direttamente per conto di consumatori;

*graduati o militari di carriera delle FF. AA. o figure similari dei corpi di polizia e sicurezza interna* — gli appartenenti alle FF. AA. e corpi similari con grado fino a caporal maggiore o assimilati, nonché i vigili urbani e del fuoco.

## RAMO DI ATTIVITÀ ECONOMICA

Per ramo di attività economica s'intende il campo di attività in cui viene esercitata la professione, arte o mestiere. Esso è determinato, di norma, in base all'attività (unica o prevalente) delle singole *unità locali* in cui il censito svolge la propria professione, arte o mestiere (ad esempio: azienda agricola, stabilimento industriale, bottega artigiana, negozio, esercizio pubblico, sede o filiale bancaria e assicurativa, ospedale, gabinetto medico, studio professionale, ministero, amministrazione comunale). I rami in cui si articola la classificazione delle attività economiche sono i seguenti:

- 0. — Agricoltura, caccia, foreste e pesca
- 1. — Energia, gas e acqua
  - 1.A — Estrazione di combustibili solidi, liquidi e gassosi; industria petrolifera
  - 1.B — Energia elettrica, gas e acqua
- 2. — Industrie estrattive, industrie manifatturiere per la trasformazione di minerali non energetici e prodotti derivati; industrie chimiche
- 3. — Industrie manifatturiere per la lavorazione e la trasformazione dei metalli; meccanica di precisione
- 4. — Industrie manifatturiere alimentari, tessili, delle pelli e cuoio, dell'abbigliamento, del legno, mobili e altre industrie manifatturiere
- 5. — Industria delle costruzioni e delle installazioni di impianti per l'edilizia
- 6. — Commercio, pubblici esercizi e alberghi; riparazioni di beni di consumo e di veicoli
  - 6.A — Commercio, pubblici esercizi e alberghi
  - 6.B — Riparazioni di beni di consumo e di veicoli
- 7. — Trasporti e comunicazioni
- 8. — Credito e assicurazione, servizi prestati alle imprese; noleggio
  - 8.A — Credito e assicurazione
  - 8.B — Servizi prestati alle imprese; noleggio
- 9. — Pubblica amministrazione; servizi pubblici e privati
  - 9.A — Pubblica amministrazione
  - 9.B — Servizi pubblici e privati

Si fa presente che non risulta possibile procedere ad un completo confronto dei dati per ramo di attività economica con i corrispondenti dati del 1971, in quanto la relativa classificazione ha subito una profonda revisione (cfr. Istituto Centrale di Statistica — *Classificazione delle attività economiche*, Metodi e Norme, Serie C, n. 8, Maggio 1981), essendo stato necessario renderla ragguagliabile alla NACE (Nomenclatura generale delle attività economiche nelle Comunità Europee) concordata in sede comunitaria.

### ABITAZIONE, STANZA, ALTRO TIPO DI ALLOGGIO

Ai fini del censimento, per abitazione s'intende un insieme di vani, o anche un vano solo, destinato funzionalmente ad uso di alloggio, che dispone di un ingresso indipendente su strada, pianerottolo, cortile, terrazza, ballatoio, e simili e che alla data del censimento è occupata o è destinata ad essere occupata da una famiglia o da più famiglie coabitanti.

*Un'abitazione si considera occupata se in essa abitano una o più persone aventi la dimora abituale nel Comune di censimento, anche se temporaneamente assenti alla data del censimento stesso; non occupata se in essa non abita alcuna persona o se è abitata solo da persone temporaneamente presenti nel Comune di censimento (è il caso ad esempio di studenti che frequentano un corso di studi nel Comune di censimento).*

È da considerare non occupata l'abitazione:

- disponibile per la vendita o l'affitto;
- utilizzabile per vacanza in quanto chi ne dispone la occupa soltanto in uno o più periodi dell'anno (abitazioni ubicate generalmente in località turistiche);
- utilizzabile per lavoro, cioè se trattasi di abitazione secondaria che viene occupata saltuariamente da chi ne dispone per motivi di lavoro (ad esempio: casa di campagna destinata ai lavori agricoli nell'epoca del raccolto, abitazione secondaria situata generalmente in un Comune diverso da quello di dimora abituale utilizzata per lo svolgimento della propria attività lavorativa);
- non occupata per altro motivo in quanto già venduta o affittata, ma non ancora occupata; non più occupata da chi ne dispone, per trasferimento a seguito di emigrazione definitiva verificatasi in particolare nelle zone montane di spopolamento.

Il titolo di godimento dell'abitazione fa riferimento al titolo in base al quale la famiglia dispone dell'abitazione stessa. I titoli di godimento considerati sono:

- *proprietà*, alla quale è stato assimilato l'usufrutto; sotto tale voce sono comprese anche le abitazioni a riscatto;
- *affitto*, che comprende anche il subaffitto;
- *altro titolo*, per i casi di uso gratuito dell'abitazione, di godimento per prestazione di servizi, ecc.

L'epoca di costruzione o di ricostruzione fa riferimento all'anno di ultimazione della costruzione o ricostruzione. Nel caso in cui l'abitazione sia stata costruita in anno posteriore a quello del relativo fabbricato, a seguito di ricostruzione parziale, ampliamento o sopraelevazione, è stato considerato l'anno di termine della ricostruzione, dell'ampliamento o della sopraelevazione.

Per quanto concerne la superficie dell'abitazione è da tener presente che essa fa riferimento alla superficie dei pavimenti delle stanze e dei vani accessori con esclusione della superficie di balconi, terrazze, verande, cantine, garages, portici, loggiati, solai, cortili, ecc.

Per stanza s'intende un locale, facente parte di un'abitazione, che riceve aria e luce dall'esterno ed ha dimensioni tali da consentire la collocazione di un letto lasciando lo spazio utile per il movimento di una persona. La cucina, se risponde a tale definizione, è considerata stanza.

Per altro tipo di alloggio s'intende il locale che, pur non essendo funzionalmente destinato ad abitazione di una famiglia (cantina, soffitta, magazzino, negozio, ufficio, ecc.) ovvero non avendo le caratteristiche proprie dell'abitazione (roulotte, natante, grotta, carrozzone, ecc.), risulta alla data del censimento occupato di fatto da una o più famiglie residenti.

## FABBRICATO

Per fabbricato s'intende qualsiasi costruzione, comprendente almeno un'abitazione, isolata da vie o spazi vuoti oppure separata da altre costruzioni mediante muri maestri che si elevano, senza soluzione di continuità, dalle fondamenta al tetto, che disponga di uno o più accessi all'esterno e che possa avere una o più scale autonome.

### 3. — AVVERTENZE ALLE TAVOLE

#### TAVOLE COMUNALI

##### Tavola 1:

— l'elenco dei Comuni che hanno subito variazioni territoriali e di nome tra il 1971 ed il 1981 è riportato in Appendice (punto C);

— i dati sulla superficie territoriale dei Comuni sono stati forniti dagli Uffici Tecnici Erariali; si fa presente che eventuali variazioni di superficie di minima entità non segnalate in Appendice sono conseguenti a verifiche periodiche effettuate dagli stessi Uffici Tecnici Erariali.

Per quanto concerne le superfici delle zone di territorio in contestazione tra due o più Comuni (Appendice punto D) rilevate in sede di predisposizione delle basi territoriali del censimento, è da tener presente che esse costituiscono un *di cui* delle superfici totali dei Comuni.

Ai fini dell'imputazione delle superfici contestate alla superficie totale dell'uno o dell'altro Comune interessato, si è avuto riguardo alle circoscrizioni comunali, quali risultano delimitate sulle carte topografiche al 25.000 edite dall'Istituto Geografico Militare, nel presupposto che tali circoscrizioni facciano riferimento alle medesime risultanze catastali da cui sono desunte le superfici dei Comuni.

In mancanza di altro valido criterio, l'attribuzione delle superfici contestate è stata necessariamente omessa nei pochi casi in cui i confini comunali sono rimasti indefiniti anche sulla cartografia I.G.M.;

— la densità della popolazione residente (numero medio di abitanti per Km<sup>2</sup>) è data dal rapporto fra il totale della popolazione residente di ciascun Comune e la superficie territoriale del Comune stesso espressa in Km<sup>2</sup>.

**Tavola 2:**

tra le persone temporaneamente assenti per motivi di lavoro risultano anche quelle che hanno seguito familiari recatisi in altri Comuni o all'estero per motivi di lavoro.

**Tavola 6:**

per corso di formazione professionale s'intende un corso che abbia tutti i seguenti requisiti:

- durata non inferiore a tre mesi;
- rilascio di un attestato;
- utilizzazione per migliorare o adeguare la capacità professionale.

**Tavole 9 e 10:**

i rami in cui si articola la classificazione delle attività economiche risultano così raggruppati:

- agricoltura, caccia, foreste e pesca: ramo 0;
- industrie: rami 1, 2, 3, 4 e 5;
- altre attività: rami 6, 7, 8 e 9.

**Tavola 12:**

le persone che lavorano e frequentano un corso di studi regolare e/o di formazione professionale sono comprese fra gli *occupati*; le persone che frequentano un corso regolare di studi ed un corso di formazione professionale sono comprese fra gli *scolari e studenti*; in quest'ultimo gruppo sono pure compresi i bambini che frequentano la scuola materna.

**Tavola 14:**

per l'individuazione delle famiglie composte da coniugi, coniugi e figli, genitori e figli, si è fatto riferimento alla figura del capo famiglia e quindi, nel caso di questa tavola, la famiglia composta ad esempio dal capo famiglia e da uno dei suoi genitori risulta sotto la voce *altro tipo di famiglia*.

**Tavola 15:**

per il calcolo del numero medio di occupanti per stanza non si è tenuto conto delle stanze adibite esclusivamente ad altro uso.

**Tavola 19:**

per quanto concerne l'acqua potabile di acquedotto e il gabinetto, l'espressione *fuori dell'abitazione* sta ad intendere che il servizio si trova o nel corpo del fabbricato che comprende l'abitazione (ballatoio, pianerottolo, ecc.) o nel cortile, giardino o orto annessi al fabbricato stesso, a disposizione dei soli occupanti dell'abitazione o del fabbricato e non del pubblico in genere.

Si fa inoltre presente che per *bagno* s'intende un impianto di vasca e/o doccia.

**Tavola 22:**

è da tener presente che le abitazioni che dispongono di servizi installati sommate a quelle che non ne dispongono danno il totale abitazioni solo nel caso in cui sia sempre stata fornita risposta ai relativi quesiti.



## TAVOLE PROVINCIALI

## Tavole 4, 12, 13, 18, 30:

cfr. nota alle tavole comunali 9 e 10 (nella tavola 13 è enucleato altresì il ramo "commercio, pubblici servizi, alberghi, riparazioni di beni di consumo e di veicoli").

## Tavola 9:

per notizie sui contenuti delle singole categorie vedi Appendice (punto E); la popolazione attiva in condizione professionale considerata in tale tavola comprende anche i militari in servizio di leva.

## Tavole 10 e 13:

le posizioni nella professione risultano raggruppate nel modo seguente:

- *independenti*: imprenditori, liberi professionisti, lavoratori in proprio, coadiuvanti;
- *dipendenti*: tutte le altre.

## Tavola 18:

i componenti in condizione non professionale sono stati classificati secondo il settore di attività economica dei componenti in condizione professionale.

## Tavola 20:

le famiglie che occupano un'abitazione o un altro tipo di alloggio sono quelle che occupano l'alloggio a titolo principale.

## Tavola 22:

nella voce *altre convivenze* sono comprese le convivenze militari e di altri corpi accasermati.

## Tavola 28:

sono considerate solo le famiglie che occupano le abitazioni a titolo principale.

## Tavole 30 e 31:

i dati fanno riferimento alle persone che nel mercoledì precedente la data di compilazione del modello si sono recate al lavoro o a scuola rientrando nella stessa giornata alla propria dimora abituale.

Ai fini di una corretta interpretazione dei dati occorre tener presente che:

- i lavoratori-studenti hanno fatto riferimento al luogo di lavoro;
- coloro che esercitano la professione su mezzi di trasporto (autisti, ferrovieri, tramvieri, piloti, marittimi, ecc.) hanno indicato il luogo da cui prendono servizio (posteggio, stazione, deposito, aeroporto, porto, ecc.);
- il mezzo di trasporto è quello utilizzato per compiere il tratto più lungo (in termini di distanza e non di tempo) del tragitto casa/luogo di lavoro o studio.

Con riferimento alla Tav. 31, si precisa che tra gli studenti sono compresi i bambini che frequentano la scuola materna e le persone che frequentano corsi di formazione professionale.

#### 4. – Diffusione dei dati

Allo scopo di favorire un'ampia utilizzazione dei dati raccolti con il censimento, si precisa quanto segue:

a) ad integrazione delle tavole riportate nel presente fascicolo, sono state elaborate le tavole non destinate alla pubblicazione, ma comunque disponibili per gli utilizzatori, riportate in Appendice (punto F);

b) sia le tavole pubblicate che quelle di cui alla lettera a) possono essere fornite su nastro magnetico;

c) le 23 tavole, contenenti i dati comunali, possono essere fornite per sezione di censimento; le 31 tavole, contenenti i dati provinciali, possono essere fornite per Comune, rispettivamente su tabulato o nastro magnetico;

d) le richieste comportano il rimborso delle spese vive sostenute per l'approntamento del supporto e devono essere inoltrate a:

**Istituto Centrale di Statistica, Servizio Censimenti – Rep. CENS/A, Via Cesare Balbo, 16 – 00100 Roma.**

#### 5. – Qualità dei dati

Il problema del controllo della qualità dei dati, che costituisce una delle fasi più delicate di ogni indagine statistica, si presenta ancor più accentuato in occasione delle operazioni censuarie, dalla raccolta dei dati alla pubblicazione dei risultati.

Per assicurare, nei limiti del possibile, il più alto livello di attendibilità e coerenza dei risultati, l'Istituto ha previsto particolari procedure di controllo già nel corso delle operazioni di raccolta dei dati. In tale fase gli Uffici Comunali di Censimento, assistiti dagli Uffici Provinciali di Censimento, dagli Ispettori Provinciali e da Funzionari dell'ISTAT dislocati in tutte le Province, hanno provveduto alla revisione quantitativa dei *Fogli di famiglia* accertando che tutte le unità oggetto di rilevazione (abitazioni, famiglie e convivenze) fossero state censite. Al termine delle operazioni di raccolta dei dati gli Uffici Comunali di Censimento hanno provveduto alla revisione qualitativa dei questionari di rilevazione provvedendo a codificare le notizie che per loro natura non risultavano precodificate.

Nella fase di registrazione dei dati su supporto informatico (i tracciati records sono riportati in Appendice) l'Istituto ha posto in atto le misure necessarie ad assicurare la validità dell'operazione, inserendo nelle convenzioni stipulate con quelle Regioni, Amministrazioni provinciali e comunali che, a norma dell'art. 40, del D.P.R. 28 settembre 1981, n. 542, hanno provveduto ad eseguire in proprio tale lavorazione, oltre alla verifica anche il rispetto di particolari vincoli idonei ad assicurare in corrispondenza dei vari quesiti, la compatibilità dei codici registrati.

Analoghe procedure sono state seguite per il materiale fatto registrare direttamente a cura dell'ISTAT.

In entrambi i casi, è stata attivata una procedura di controllo effettuando una nuova verifica su un campione del materiale registrato. Tale operazione ha consentito di accertare che il livello di errore attribuibile all'approntamento dell'input è risultato generalmente inferiore al 5 per mille.

Il controllo finale sulla validità dei risultati è stato attuato attraverso una complessa procedura elettronica per la messa a punto quantitativa e qualitativa del materiale.

Trattasi di una procedura articolata in varie fasi di lavoro, succintamente illustrate nei punti che seguono.

1) *Verifica della sequenzialità dei dati indicativi dei Fogli di famiglia e di convivenza*(codici di Provincia, Comune, sezione e numero d'ordine del *Foglio*).

In tale sede sono state tra l'altro individuate eventuali situazioni irregolari con specifico riferimento alla completezza delle risposte fornite ai singoli quesiti del *Foglio di famiglia*. Questa analisi ha evidenziato, in alcuni casi, la necessità di dover ricorrere sistematicamente ai singoli questionari di rilevazione per una ulteriore revisione, codifica e nuova registrazione degli stessi.

2) *Messa a punto qualitativa dei Fogli di censimento*.

I records registrati sono stati sottoposti al vaglio di un complesso programma di controllo che prevede l'imposizione automatica, sotto determinate condizioni, dei codici eventualmente mancanti o non validi e l'aggiustamento dei codici registrati in caso di accertata incongruenza. Tale controllo esteso agli incroci tra le modalità previste dal piano di pubblicazione, è stato dapprima effettuato all'interno del singolo tipo record e poi esteso tra tipi records.

In altri termini si è assicurata:

- la completezza delle risposte per singolo quesito all'interno dello stesso tipo record;
- la congruità delle risposte fornite relativamente ad ogni tipo record scegliendo all'interno di esso un carattere come fondamentale;
- la congruità delle risposte fornite tra i records relativi alla stessa famiglia o convivenza, in corrispondenza di alcuni quesiti ritenuti come fondamentali.

I controlli di congruità e i conseguenti aggiustamenti sono stati effettuati sulla base di standards conosciuti.

In particolare i quesiti scelti come riferimento (*specie dell'alloggio* per il record dell'abitazione; *anno di nascita* e, per le caratteristiche occupazionali, *la professione*, per i records relativi alle persone) sono stati ritenuti validi solo se confermati dalla presenza di determinate informazioni in altri quesiti ad essi strettamente connessi. In caso contrario si è proceduto alla loro rettifica sulla base di indicazioni desunte dagli altri quesiti. Da segnalare, infine, che gli interventi sui singoli quesiti avvengono nell'ambito della logica che li lega, come specificato in seguito.

Per fornire ulteriori elementi conoscitivi, nei prospetti che seguono sono riportati, a livello provinciale, i valori percentuali degli aggiustamenti effettuati sui quesiti del foglio di famiglia distintamente per:

*Interventi di tipo 1*

- annullamento delle risposte fornite a particolari quesiti per i quali, sotto determinate condizioni, non era prevista risposta; interventi relativi a casi di mancata risposta; codici non validi.

*Interventi di tipo 2*

- interventi relativi ad incongruità logiche riscontrate all'interno del quesito o dei quesiti.

*Interventi di tipo 3*

- interventi relativi ad incongruità logiche tra tipi records.  
Le percentuali degli aggiustamenti sono calcolate sul totale delle frequenze relative alle risposte fornite in relazione al quesito considerato.

## PROVINCIA DI CATANZARO

## Incidenza percentuale degli aggiustamenti effettuati per tipo di intervento e quesito

## A - ABITAZIONI

QUESITI	TIPO 1	TIPO 2	QUESITI	TIPO 1	TIPO 2
Specie dell'alloggio	—	1,84	Superficie	2,82	2,75
Caratteristiche del fabbricato	6,46	1,25	Acqua potabile	1,05	0,30
Proprietario	2,26	0,62	Gabinetto	1,04	2,06
Titolo di godimento	4,18	0,23	— scarico	2,43	1,41
Epoca di costruzione	2,54	0,35	Bagno	1,59	—
Stanze:			Elettricità	0,55	—
— adibite ad abitazione	0,62	0,11	Riscaldamento	2,15	4,88
— cucina	—	0,63			
— adibite ad altro uso	—	0,75	TOTALE	2,69	1,23

## B - POPOLAZIONE RESIDENTE E TEMPORANEAMENTE PRESENTE

QUESITI	TIPO 1	TIPO 2	QUESITI	TIPO 1	TIPO 2
Relazione di parentela e posizione nella convivenza	1,04	0,20	Frequenza corso professionale	17,21	0,11
Sesso	0,34	0,12	Condizione 1981	5,26	1,47
Stato civile	0,76	0,13	Ore lavorate nella settimana	0,22	—
Luogo di nascita	3,83	2,62	Professione	6,61	7,98
Data di nascita	0,25	0,02	Posizione nella professione	18,94	9,82
Cittadinanza	1,26	—	Attività economica	20,41	6,61
Presenza e motivo dell'assenza	1,89	1,67	Condizione 1976	12,46	8,11
Residenza 1976	4,32	0,22	Pendolarità - luogo di lavoro o di studio	—	24,69
Istruzione	8,57	1,53	Pendolarità - altri quesiti	14,34	—
Corso regolare di studi	14,27	1,89	TOTALE	7,36	1,91
Frequenza scuola materna	42,01	0,26			

## C - VERIFICHE DI CONGRUITÀ TRA RECORDS

## TIPO 3

Specie di alloggio	1,44
Relazione di parentela	0,44
Annullamenti di records doppi e/o anomali	0,18
Mancati accoppiamenti tra famiglia principale e famiglia/e coabitanti (*)	9,62

(\*) Percentuale calcolata sul totale delle famiglie coabitanti e le relative famiglie principali.

Il materiale relativo alla Provincia di Catanzaro, ha presentato alcune carenze di rilievo dovute principalmente alla mancata codifica del luogo di studio o di lavoro. Questo fatto ha comportato, per la successiva ricodifica, il frequente ricorso al materiale di base di 44 comuni per un totale di circa 94.000 fogli di famiglia.

A scopo esemplificativo, distintamente per tipo di intervento, si riportano di seguito alcuni casi verificatisi con maggior frequenza.

Per gli interventi di tipo 1 ai quesiti relativi alla *condizione professionale o non professionale nella settimana precedente la data del censimento* e alla *condizione professionale o non professionale nell'ottobre del '76* doveva essere fornita risposta solo se la persona aveva compiuto, alla data del censimento, rispettivamente i 14 ed i 19 anni.

Per gli interventi di tipo 2:

— il quesito *stanze* è stato messo in relazione con la superficie dell'abitazione verificando la congruità del dato della superficie media per stanza;


— nell'ambito del quesito relativo alla *condizione professionale o non professionale nella settimana precedente la data del censimento* sono stati messi in relazione la *professione, arte o mestiere esercitato*, la *posizione nella professione* e la *categoria di attività economica*. I codici delle tre caratteristiche occupazionali sono stati collegati tra loro mediante una tabella a tripla entrata verificandone la reciproca compatibilità e sostituendo successivamente gli eventuali codici non validi. Il codice non valido è stato individuato in funzione di quelli ritenuti validi. Per alcune particolari professioni è stata inoltre controllata la compatibilità tra la professione, l'età ed il titolo di studio.

Per i quesiti relativi al *luogo di studio o di lavoro, tempo impiegato e mezzo utilizzato per gli spostamenti*, in considerazione della difficoltà di effettuare, in alcuni casi, una netta distinzione tra i due tipi di interventi, sono stati convenzionalmente attribuiti al tipo 1 quelli derivanti dai controlli di congruità delle varie risposte fornite all'interno del quesito ivi comprese le verifiche derivanti dalle risposte sul *tempo impiegato e mezzo utilizzato* per gli spostamenti extracomunali.


Sono stati attribuiti al tipo 2 quelli relativi al confronto tra *luogo di studio o di lavoro* ed alcune caratteristiche rilevate per lo stesso individuo. In particolare per tutti coloro per i quali era prevista una risposta al *luogo di studio o di lavoro* si è verificata l'esistenza e la compatibilità del codice indicato. Così ad esempio per coloro che si sono dichiarati *lavoranti a domicilio per conto d'impresa* è stato controllato che il codice fosse quello corrispondente a *lavora nella propria abitazione*.

Tra gli interventi di tipo 3 si segnala quello relativo al mancato accoppiamento tra il codice della famiglia principale ed il codice della famiglia o delle famiglie coabitanti. Tale inconveniente è da attribuirsi alla diversità dei codici che ne avrebbero dovuto consentire l'esatto accoppiamento.

Da segnalare infine che, nel periodo immediatamente successivo alla raccolta dei dati, l'ISTAT ha attivato tre distinte indagini campionarie: la prima con lo scopo di verificare il grado di copertura del censimento; la seconda con l'obiettivo di raccogliere, con riferimento ad alcuni fondamentali caratteri della popolazione residente, informazioni sulla qualità dei risultati; la terza tendente ad accertare la corrispondenza tra i risultati del censimento e la posizione anagrafica delle famiglie. I risultati delle predette indagini formeranno oggetto di pubblicazione.



parte prima  
dati comunali





**TAV. 1 - Superficie territoriale e densità - Popolazione residente e popolazione presente, per sesso**

Codice dei Comuni	COMUNI	Superficie territoriale km <sup>2</sup>	Densità ab/km <sup>2</sup>	POPOLAZIONE RESIDENTE			POPOLAZIONE PRESENTE			
				Maschi	Femmine	TOTALE	Maschi	Femmine	TOTALE	
									N.	di cui temporaneamente presente
001	ACQUARO	25,32	130	1.625	1.668	3.293	1.471	1.615	3.086	1
002	ALBI	28,86	46	661	665	1.326	564	614	1.178	12
003	AMARONI	9,70	262	1.258	1.284	2.542	895	1.021	1.916	1
004	AMATO	20,90	51	530	538	1.068	481	515	996	5
005	ANDALI	17,92	70	632	629	1.261	568	595	1.163	20
006	ARENA	32,35	72	1.128	1.210	2.338	1.092	1.198	2.290	3
007	ARGUSTO	7,12	88	294	333	627	255	316	571	14
008	BADOLATO	34,10	117	1.990	2.016	4.006	1.631	1.928	3.559	38
009	BELCASTRO	52,78	36	952	956	1.908	875	926	1.801	7
010	BELVEDERE DI SPINELLO	30,19	100	1.505	1.527	3.032	1.263	1.502	2.765	3
011	BORGIA	42,00	141	2.888	3.041	5.929	2.778	3.012	5.790	18
012	BOTRICELLO	15,24	302	2.342	2.263	4.605	1.918	2.015	3.933	6
013	BRIATICO	27,75	153	2.149	2.088	4.237	2.106	2.072	4.178	98
014	BROGNATURO	24,50	33	384	419	803	360	399	759	—
015	CACCURI	57,27	37	1.033	1.065	2.098	921	967	1.888	8
016	CAPISTRANO	20,94	62	622	676	1.298	566	660	1.226	2
017	CARAFFA DI CATANZARO	24,70	94	1.180	1.138	2.318	1.132	1.118	2.250	13
018	CARDINALE	31,19	108	1.673	1.706	3.379	1.475	1.680	3.155	—
019	CARFIZZI	20,34	67	667	686	1.353	474	581	1.055	18
020	CARLOPOLI	16,32	120	977	981	1.958	915	973	1.888	25
021	CASABONA	68,89	57	1.978	1.978	3.956	1.809	1.903	3.712	21
022	CASTELSILANO	39,51	37	705	743	1.448	652	738	1.390	39
<b>023</b>	<b>CATANZARO</b>	<b>111,34</b>	<b>906</b>	<b>48.950</b>	<b>51.882</b>	<b>100.832</b>	<b>48.372</b>	<b>52.191</b>	<b>100.563</b>	<b>2.557</b>
024	CENADI	11,16	82	437	479	916	339	390	729	3
025	CENTRACHE	7,87	111	414	457	871	366	432	798	—
026	CERENZIA	24,28	57	682	696	1.378	623	674	1.297	3
027	CERVA	21,01	65	668	705	1.373	593	646	1.239	—
028	CESSANITI	17,86	217	1.998	1.881	3.879	1.849	1.846	3.695	16
029	CHIARAVALLE CENTRALE	23,33	309	3.519	3.697	7.216	3.162	3.667	6.829	97
030	CICALA	9,08	124	509	616	1.125	496	603	1.099	10
031	CIRO'	70,15	76	2.639	2.679	5.318	2.048	2.340	4.388	19
032	CIRO' MARINA	41,60	313	6.559	6.448	13.007	5.924	6.126	12.050	14
033	CONFLENTI	31,00	69	1.033	1.118	2.151	954	1.106	2.060	13
034	CORTALE	29,29	103	1.436	1.586	3.022	1.250	1.476	2.726	19
035	COTRONEI	78,13	66	2.572	2.615	5.187	2.510	2.621	5.131	117
036	CROPANI	43,83	77	1.669	1.708	3.377	1.586	1.679	3.265	29
037	CROTONE	179,83	324	29.041	29.221	58.262	28.002	29.001	57.003	1.288
038	CRUCOLI	49,81	72	1.794	1.784	3.578	1.591	1.736	3.327	34
039	CURINGA	51,47	129	3.312	3.317	6.629	3.003	3.155	6.158	27
040	CUTRO	131,87	118	7.916	7.630	15.546	6.822	7.407	14.229	28
041	DASA'	6,19	259	767	836	1.603	703	806	1.509	19
042	DAVOLI	25,73	158	1.992	2.071	4.063	1.855	2.027	3.882	14
043	DECOLLATURA	50,35	81	1.957	2.125	4.082	1.728	1.993	3.721	33
044	DINAMI	44,06	74	1.624	1.626	3.250	1.318	1.523	2.841	9
045	DRAPIA	21,52	114	1.184	1.277	2.461	1.172	1.243	2.415	97
046	FABRIZIA	38,78	86	1.655	1.689	3.344	1.325	1.511	2.836	5
047	FALERNA	23,85	139	1.645	1.671	3.316	1.569	1.625	3.194	50
048	FEROLETO ANTICO	22,01	100	1.075	1.122	2.197	1.025	1.122	2.147	21
049	FILADELFIA	30,48	279	4.180	4.315	8.495	3.550	4.032	7.582	22
050	FILANDARI	18,54	93	862	867	1.729	811	838	1.649	21
051	FILOGASO	23,69	50	589	587	1.176	544	579	1.123	16
052	FOSSATO SERRALTA	12,31	53	330	319	649	290	285	575	7
053	FRANCAVILLA ANGITOLA	28,25	108	1.543	1.506	3.049	1.332	1.390	2.722	—

## segue TAV. 1 — Superficie territoriale e densità - Popolazione residente e popolazione presente, per sesso

Codice dei Comuni	COMUNI	Superficie territoriale km <sup>2</sup>	Densità ab/km <sup>2</sup>	POPOLAZIONE RESIDENTE			POPOLAZIONE PRESENTE			
				Maschi	Femmine	TOTALE	Maschi	Femmine	TOTALE	
									N.	di cui temporaneamente presente
054	FRANCICA	22,73	78	917	864	1.781	790	779	1.569	10
055	GAGLIATO	6,99	135	443	503	946	366	418	784	4
056	GASPERINA	6,86	441	1.526	1.500	3.026	1.443	1.489	2.932	38
057	GEROCARNE	44,93	67	1.500	1.523	3.023	1.293	1.378	2.671	1
058	GIMIGLIANO	32,44	132	2.093	2.188	4.281	2.010	2.158	4.168	20
059	GIRIFALCO	43,08	182	4.013	3.829	7.842	3.986	3.816	7.802	644
060	GIZZERIA	35,93	123	2.180	2.257	4.437	2.001	2.213	4.214	5
061	GUARDAVALLE	60,40	95	2.832	2.880	5.712	2.550	2.747	5.297	10
062	IONADI	8,72	172	737	761	1.498	718	757	1.475	29
063	ISCA SULLO IONIO	22,97	89	993	1.045	2.038	932	1.018	1.950	3
064	ISOLA DI CAPO RIZZUTO	125,27	99	6.409	6.053	12.462	6.165	5.957	12.122	21
065	JACURSO	21,64	49	485	586	1.071	423	541	964	4
066	JOPPOLO	15,31	173	1.333	1.310	2.643	1.201	1.278	2.479	5
160	LAMEZIA TERME	160,24	399	32.044	31.945	63.989	30.732	31.559	62.291	333
067	LIMBADI	28,90	126	1.835	1.817	3.652	1.779	1.828	3.607	51
068	MAGISANO	31,70	46	728	739	1.467	648	694	1.342	17
069	MAIDA	58,24	76	2.232	2.218	4.450	2.014	2.174	4.188	13
070	MAIERATO	39,88	76	1.508	1.520	3.028	1.237	1.406	2.643	18
071	MARCEDUSA	15,27	54	428	392	820	372	383	755	3
072	MARCELLINARA	20,63	75	749	800	1.549	730	798	1.528	15
073	MARTIRANO	14,57	95	696	692	1.388	602	659	1.261	—
074	MARTIRANO LOMBARDO	19,83	103	1.045	995	2.040	813	855	1.668	2
075	MELISSA	50,94	84	2.215	2.071	4.286	1.850	2.019	3.869	6
076	MESORACA	93,56	98	4.638	4.522	9.160	3.571	4.043	7.614	7
077	MIGLIERINA	13,90	80	508	603	1.111	454	585	1.039	8
078	MILETO	34,94	211	3.640	3.717	7.357	3.311	3.608	6.919	49
079	MONGIANA	20,70	48	512	476	988	455	450	905	7
080	MONTAURO	11,54	134	798	754	1.552	733	740	1.473	5
081	MONTEPAONE	16,95	212	1.816	1.773	3.589	1.662	1.717	3.379	9
082	MONTEROSSO CALABRO	18,16	128	1.123	1.199	2.322	1.051	1.170	2.221	4
083	MOTTA SANTA LUCIA	25,69	40	506	510	1.016	429	455	884	5
084	NARDODIPACE	32,78	63	1.035	1.030	2.065	859	956	1.815	1
086	NICOTERA	32,77	223	3.615	3.678	7.293	3.410	3.607	7.017	20
087	NOCERA TIRINESE	46,23	110	2.526	2.561	5.087	2.382	2.533	4.915	23
088	OLIVADI	7,07	128	426	477	903	360	446	806	1
089	PALERMITI	18,27	88	806	804	1.610	712	751	1.463	—
090	PALLAGORIO	41,96	44	939	920	1.859	801	882	1.683	—
091	PARGHELIA	8,00	182	709	743	1.452	605	706	1.311	9
092	PENTONE	12,29	168	1.016	1.049	2.065	982	1.043	2.025	4
093	PETILIA POLICASTRO	96,43	113	5.470	5.423	10.893	4.896	5.130	10.026	27
094	PETRIZZI	21,48	78	825	845	1.670	624	711	1.335	9
095	PETRONA	45,50	71	1.611	1.610	3.221	1.425	1.505	2.930	6
096	PIANOPOLI	24,35	81	948	1.015	1.963	888	997	1.885	3
097	PIZZO	22,34	403	4.465	4.546	9.011	4.293	4.499	8.792	76
098	PIZZONI	23,23	77	905	891	1.796	810	882	1.692	8
099	PLATANIA	24,64	126	1.527	1.567	3.094	1.224	1.413	2.637	23
100	POLIA	31,78	49	736	816	1.552	676	817	1.493	18
101	RICADI	22,30	166	1.801	1.895	3.696	1.689	1.836	3.525	20
102	ROCCABERNARDA	65,52	57	1.884	1.858	3.742	1.622	1.735	3.357	5
103	ROCCA DI NETO	43,63	119	2.626	2.581	5.207	2.449	2.500	4.949	24
104	ROMBIOLO	22,81	208	2.395	2.357	4.752	2.226	2.308	4.534	25
106	SAN CALOGERO	25,12	190	2.435	2.339	4.774	2.197	2.267	4.464	42
107	SAN COSTANTINO CALABRO	7,03	324	1.079	1.202	2.281	1.004	1.187	2.191	10

## segue TAV. 1 — Superficie territoriale e densità - Popolazione residente e popolazione presente, per sesso

Codice dei Comuni	COMUNI	Superficie territoriale km <sup>2</sup>	Densità ab/km <sup>2</sup>	POPOLAZIONE RESIDENTE			POPOLAZIONE PRESENTE			
				Maschi	Femmine	TOTALE	Maschi	Femmine	TOTALE	
									N.	di cui temporaneamente presente
108	SAN FLORO	18,16	43	372	412	784	360	410	770	1
109	SAN GREGORIO D'IPPONA	12,37	197	1.241	1.196	2.437	1.202	1.192	2.394	4
110	SAN MANGO D'AQUINO	6,99	289	997	1.021	2.018	845	938	1.783	—
111	SAN MAURO MARCHESATO	42,02	72	1.529	1.484	3.013	1.377	1.384	2.761	1
112	SAN NICOLA DA CRISSA	19,32	100	892	1.048	1.940	826	1.025	1.851	18
113	SAN NICOLA DELL'ALTO	7,83	220	835	886	1.721	705	841	1.546	14
114	SAN PIETRO A MAIDA	16,35	255	2.103	2.072	4.175	1.857	2.022	3.879	2
115	SAN PIETRO APOSTOLO	11,51	155	855	930	1.785	839	924	1.763	12
116	SAN SOSTENE	31,92	47	723	770	1.493	629	704	1.333	7
117	SANTA CATERINA DELLO IONIO	41,24	68	1.340	1.448	2.788	1.157	1.338	2.495	41
118	SANT'ANDREA APOSTOLO DELLO IONIO	20,44	151	1.430	1.655	3.085	1.355	1.609	2.964	76
119	SANTA SEVERINA	51,88	51	1.297	1.324	2.621	1.157	1.273	2.430	49
121	SANT'ONOFRIO	18,36	197	1.809	1.811	3.620	1.684	1.781	3.465	21
122	SAN VITO SULLO IONIO	17,37	148	1.232	1.343	2.575	1.153	1.288	2.441	18
123	SATRIANO	22,02	142	1.574	1.562	3.136	1.300	1.502	2.802	5
124	SAVELLI	48,50	48	1.128	1.190	2.318	1.051	1.164	2.215	22
125	SCANDALE	53,65	73	1.963	1.939	3.902	1.721	1.945	3.666	101
126	SELLIA	12,70	68	401	462	863	344	407	751	8
127	SELLIA MARINA	40,86	118	2.483	2.319	4.802	2.392	2.278	4.670	10
128	SERRA SAN BRUNO	39,58	161	3.121	3.253	6.374	2.881	3.220	6.101	56
129	SERRASTRETTA	41,20	95	1.921	2.000	3.921	1.769	1.962	3.731	17
130	SERSALE	53,01	98	2.582	2.615	5.197	2.378	2.532	4.910	13
131	SETTINGIANO	14,29	125	871	920	1.791	831	907	1.738	13
132	SIMBARIO	19,25	74	660	773	1.433	513	663	1.176	9
133	SIMERI CRICHI	46,75	74	1.715	1.736	3.451	1.551	1.620	3.171	5
134	SORBO SAN BASILE	58,69	19	547	552	1.099	511	534	1.045	4
135	SORIANELLO	9,72	174	861	832	1.693	659	671	1.330	15
136	SORIANO CALABRO	15,17	205	1.542	1.561	3.103	1.372	1.441	2.813	2
137	SOVERATO	7,65	1.316	4.973	5.093	10.066	4.881	5.149	10.030	391
138	SOVERIA MANNELLI	20,37	161	1.606	1.679	3.285	1.625	1.679	3.304	112
139	SOVERIA SIMERI	22,09	75	806	859	1.665	761	834	1.595	4
140	SPADOLA	9,58	80	380	391	771	334	361	695	4
141	SPILINGA	18,69	84	780	790	1.570	723	743	1.466	10
142	SQUILLACE	33,77	89	1.525	1.494	3.019	1.332	1.338	2.670	61
143	STALETTI	11,94	204	1.181	1.255	2.436	1.129	1.145	2.274	149
144	STEFANACONI	23,23	93	1.041	1.112	2.153	965	1.082	2.047	5
145	STRONGOLI	85,29	81	3.442	3.438	6.880	3.218	3.343	6.561	14
146	TAVERNA	132,46	21	1.344	1.395	2.739	1.289	1.363	2.652	45
147	TIRIOLO	28,98	148	2.128	2.164	4.292	1.965	2.063	4.028	10
148	TORRE DI RUGGIERO	24,81	84	1.029	1.046	2.075	721	895	1.616	5
149	TROPEA	3,59	1.913	3.320	3.548	6.868	3.264	3.562	6.826	181
150	UMBRIATICO	72,86	21	772	752	1.524	647	674	1.321	10
151	VALLEFIORITA	13,83	190	1.304	1.317	2.621	1.036	1.138	2.174	11
152	VALLELONGA	17,53	48	400	439	839	367	413	780	6
153	VAZZANO	19,85	62	625	604	1.229	572	599	1.171	11
154	VERZINO	45,37	64	1.532	1.388	2.920	1.250	1.216	2.466	10
155	VIBO VALENTIA	46,34	680	15.626	15.890	31.516	15.714	15.945	31.659	1.156
156	ZACCANOPOLI	6,61	148	510	468	978	468	456	924	—
157	ZAGARISE	48,79	40	953	1.000	1.953	880	963	1.843	23
158	ZAMBRONE	14,36	118	859	835	1.694	796	813	1.609	9
159	ZUNGRI	23,26	96	1.073	1.156	2.229	969	1.095	2.064	16
<b>TOTALE PROVINCIA</b>		<b>5.247,40</b>	<b>142</b>	<b>369.218</b>	<b>375.616</b>	<b>744.834</b>	<b>342.693</b>	<b>365.265</b>	<b>707.958</b>	<b>9.427</b>

**TAV. 2 - Popolazione residente temporaneamente assente per sesso, luogo di presenza e motivo dell'assenza**

Codice dei Comuni	COMUNI	IN ALTRI COMUNI				ALL'ESTERO				TOTALE	
		TOTALE		di cui per motivi di lavoro		TOTALE		di cui per motivi di lavoro		MF	M
		MF	M	MF	M	MF	M	MF	M		
001	ACQUARO	124	78	30	24	84	77	71	66	208	155
002	ALBI	154	102	76	55	6	1	1	—	160	103
003	AMARONI	72	40	24	15	555	324	512	303	627	364
004	AMATO	56	33	16	13	21	19	10	10	77	52
005	ANDALI	64	41	15	12	54	34	46	30	118	75
006	ARENA	42	29	15	11	9	9	8	8	51	38
007	ARGUSTO	38	17	11	5	32	29	31	29	70	46
008	BADOLATO	168	121	34	28	317	256	274	224	485	377
009	BELCASTRO	99	66	47	33	15	13	12	12	114	79
010	BELVEDERE DI SPINELLO	115	89	53	47	155	153	135	134	270	242
011	BORGIA	111	86	30	26	46	33	34	29	157	119
012	BOTRICELLO	269	179	121	77	409	248	367	219	678	427
013	BRIATICO	134	104	57	49	23	18	17	14	157	122
014	BROGNATURO	28	15	11	6	16	9	15	9	44	24
015	CACCURI	156	73	61	31	62	45	52	39	218	118
016	CAPISTRANO	73	56	24	18	1	1	1	1	74	57
017	CARAFFA DI CATANZARO	51	43	20	15	30	17	25	13	81	60
018	CARDINALE	63	43	18	13	161	155	143	138	224	198
019	CARFIZZI	175	109	96	57	141	97	133	93	316	206
020	CARLOPOLI	94	72	41	33	1	1	1	1	95	73
021	CASABONA	178	112	58	36	87	64	72	52	265	176
022	CASTELSILANO	64	38	25	15	33	21	27	17	97	59
023	<b>CATANZARO</b>	<b>2.759</b>	<b>1.748</b>	<b>689</b>	<b>464</b>	<b>67</b>	<b>48</b>	<b>39</b>	<b>33</b>	<b>2.826</b>	<b>1.796</b>
024	CENADI	186	96	63	56	4	3	3	3	190	99
025	CENTRACHE	48	27	20	14	25	21	22	18	73	48
026	CERENZIA	67	45	33	22	17	15	14	12	84	60
027	CERVA	82	44	24	10	52	31	44	26	134	75
028	CESSANITI	173	137	70	66	27	23	23	19	200	160
029	CHIARAVALLE CENTRALE	168	108	35	26	316	282	260	234	484	390
030	CICALA	34	17	18	5	2	1	2	1	36	18
031	CIRO'	250	161	81	56	699	438	643	408	949	599
032	CIRO' MARINA	465	333	128	101	506	306	469	285	971	639
033	CONFLENTI	66	49	26	22	38	34	31	28	104	83
034	CORTALE	306	187	202	120	9	7	8	6	315	194
035	COTRONEI	173	124	58	53	—	—	—	—	173	124
036	CROPANI	108	71	31	23	33	32	29	28	141	103
037	CROTONE	2.302	1.508	574	428	245	211	216	191	2.547	1.719
038	CRUCOLI	158	119	75	60	127	116	117	109	285	235
039	CURINGA	240	160	72	51	258	161	225	145	498	321
040	CUTRO	1.337	1.094	841	684	8	6	5	4	1.345	1.100
041	DASA'	111	73	34	30	2	2	1	1	113	75
042	DAVOLI	195	145	84	65	—	—	—	—	195	145
043	DECOLLATURA	124	88	45	35	270	150	99	64	394	238
044	DINAMI	95	66	26	19	323	245	247	196	418	311
045	DRAPIA	131	88	46	36	12	10	10	8	143	98
046	FABRIZIA	158	99	86	57	355	235	331	220	513	334
047	FALERNA	111	68	41	30	61	40	49	32	172	108
048	FEROLETO ANTICO	40	30	21	14	31	30	25	24	71	60
049	FILADELFIA	329	213	124	89	606	429	534	380	935	642
050	FILANDARI	86	50	34	24	15	14	14	13	101	64
051	FILOGASO	33	25	10	7	36	29	28	24	69	54
052	FOSSATO SERRALTA	73	40	21	14	8	5	6	4	81	45
053	FRANCAVILLA ANGITOLA	121	68	60	33	206	141	175	117	327	209

## segue TAV. 2 — Popolazione residente temporaneamente assente per sesso, luogo di presenza e motivo dell'assenza

Codice dei Comuni	COMUNI	IN ALTRI COMUNI				ALL'ESTERO				TOTALE	
		TOTALE		di cui per motivi di lavoro		TOTALE		di cui per motivi di lavoro		MF	M
		MF	M	MF	M	MF	M	MF	M		
054	FRANCICA	214	129	151	92	8	4	2	1	222	133
055	GAGLIATO	46	20	15	7	120	57	96	49	166	77
056	GASPERINA	79	58	26	22	53	42	41	32	132	100
057	GEROCARNE	226	142	72	46	127	64	112	57	353	206
058	GIMIGLIANO	125	89	44	39	8	5	6	5	133	94
059	GIRIFALCO	679	459	378	265	5	3	3	3	684	462
060	GIZZERIA	227	181	117	102	1	1	—	—	228	182
061	GUARDAVALLE	423	283	207	143	2	2	2	2	425	285
062	IONADI	52	43	16	15	—	—	—	—	52	43
063	ISCA SULLO IONIO	77	50	46	30	14	9	6	5	91	59
064	ISOLA DI CAPO RIZZUTO	349	251	89	68	12	11	9	8	361	262
065	JACURSO	64	29	16	8	47	33	41	31	111	62
066	JOPPOLO	152	117	68	56	17	17	11	11	169	134
160	LAMEZIA TERME	1.874	1.384	768	636	157	125	115	100	2.031	1.509
067	LIMBADI	96	68	32	27	—	—	—	—	96	68
068	MAGISANO	142	91	95	64	—	—	—	—	142	91
069	MAIDA	173	134	77	68	102	90	87	80	275	224
070	MAIERATO	158	109	58	41	245	169	176	129	403	278
071	MARCEDUSA	61	50	33	32	7	7	7	7	68	57
072	MARCELLINARA	30	19	6	3	6	4	2	2	36	23
073	MARTIRANO	44	33	20	15	83	61	62	44	127	94
074	MARTIRANO LOMBARDO	144	98	82	59	230	134	212	123	374	232
075	MELISSA	131	90	34	25	292	275	222	215	423	365
076	MESORACA	272	207	104	85	1.281	863	977	663	1.553	1.070
077	MIGLIERINA	45	33	15	13	35	25	31	24	80	58
078	MILETO	342	229	143	100	145	127	113	100	487	356
079	MONGIANA	64	40	13	9	26	20	21	16	90	60
080	MONTAURO	65	48	22	16	19	18	19	18	84	66
081	MONTEPAONE	91	54	38	22	128	104	100	85	219	158
082	MONTEROSSO CALABRO	100	69	36	32	5	5	4	4	105	74
083	MOTTA SANTA LUCIA	62	32	18	11	75	46	69	42	137	78
084	NARDODIPACE	124	90	50	38	127	86	110	72	251	176
086	NICOTERA	283	207	106	85	13	9	10	8	296	216
087	NOCERA TIRINESE	176	150	87	81	19	15	16	14	195	165
088	OLIVADI	97	66	60	44	1	1	1	1	98	67
089	PALERMITI	146	91	85	59	1	1	1	1	147	92
090	PALLAGORIO	174	137	81	75	2	1	1	1	176	138
091	PARGHELIA	109	67	59	40	41	41	31	31	150	108
092	PENTONE	42	31	12	10	2	1	1	—	44	32
093	PETILIA POLICASTRO	888	591	543	369	6	3	6	3	894	594
094	PETRIZZI	343	204	240	144	1	1	—	—	344	205
095	PETRONA'	223	131	109	65	74	58	59	46	297	189
096	PIANOPOLI	62	43	25	21	19	18	18	17	81	61
097	PIZZO	261	175	70	52	34	29	24	22	295	204
098	PIZZONI	57	44	25	21	55	53	47	47	112	97
099	PLATANIA	151	123	87	79	329	187	297	169	480	310
100	POLIA	61	52	25	23	16	16	15	15	77	68
101	RICADI	166	102	67	44	25	17	13	11	191	119
102	ROCCABERNARDA	298	205	112	86	92	61	73	51	390	266
103	ROCCA DI NETO	131	94	37	30	151	92	125	81	282	186
104	ROMBIOLLO	198	148	85	63	45	34	44	33	243	182
106	SAN CALOGERO	198	136	81	54	154	129	105	86	352	265
107	SAN COSTANTINO CALABRO	98	77	50	45	2	2	2	2	100	79

## segue TAV. 2 — Popolazione residente temporaneamente assente per sesso, luogo di presenza e motivo dell'assenza

Codice dei Comuni	COMUNI	IN ALTRI COMUNI				ALL'ESTERO				TOTALE	
		TOTALE		di cui per motivi di lavoro		TOTALE		di cui per motivi di lavoro		MF	M
		MF	M	MF	M	MF	M	MF	M		
108	SAN FLORO	13	11	1	—	2	2	2	2	15	13
109	SAN GREGORIO D'IPPONA	47	40	20	17	—	—	—	—	47	40
110	SAN MANGO D'AQUINO	235	152	135	98	—	—	—	—	235	152
111	SAN MAURO MARCHESATO	251	153	161	103	2	1	2	1	253	154
112	SAN NICOLA DA CRISSA	107	72	46	38	—	—	—	—	107	72
113	SAN NICOLA DELL'ALTO	189	134	77	67	—	—	—	—	189	134
114	SAN PIETRO A MAIDA	124	97	18	15	174	151	97	83	298	248
115	SAN PIETRO APOSTOLO	33	21	11	6	1	1	1	1	34	22
116	SAN SOSTENE	160	91	38	21	7	5	5	4	167	96
117	SANTA CATERINA DELLO IONIO	167	89	56	25	167	100	111	70	334	189
118	SANT'ANDREA APOSTOLO DELLO IONIO	141	74	41	28	56	25	35	18	197	99
119	SANTA SEVERINA	195	118	48	37	45	33	30	22	240	151
121	SANT'ONOFRIO	147	113	58	51	29	23	20	19	176	136
122	SAN VITO SULLO IONIO	152	90	73	48	—	—	—	—	152	90
123	SATRIANO	337	274	221	196	2	2	2	2	339	276
124	SAVELLI	125	85	66	48	—	—	—	—	125	85
125	SCANDALE	332	244	214	163	5	5	5	5	337	249
126	SELLIA	120	59	84	47	—	—	—	—	120	59
127	SELLIA MARINA	141	96	73	46	1	1	1	1	142	97
128	SERRA SAN BRUNO	195	127	59	42	134	129	118	113	329	256
129	SERRASTRETTA	206	159	118	103	1	1	1	1	207	160
130	SERSALE	299	208	128	98	1	1	1	1	300	209
131	SETTINGIANO	66	48	26	21	—	—	—	—	66	48
132	SIMBARIO	259	145	181	104	7	6	5	4	266	151
133	SIMERI CRICHI	285	168	132	82	—	—	—	—	285	168
134	SORBO SAN BASILE	58	38	37	25	—	—	—	—	58	38
135	SORIANELLO	52	36	16	14	326	174	313	166	378	210
136	SORIANO CALABRO	279	155	156	92	13	12	9	9	292	167
137	SOVERATO	407	238	105	67	20	18	14	14	427	256
138	SOVERIA MANNELLI	91	54	29	16	2	1	2	1	93	55
139	SOVERIA SIMERI	65	39	27	15	9	7	8	6	74	46
140	SPADOLA	50	28	25	12	30	18	25	14	80	46
141	SPILINGA	85	43	31	17	29	17	18	13	114	60
142	SQUILLACE	114	76	47	24	296	173	240	140	410	249
143	STALETTI	77	48	20	11	234	132	198	112	311	180
144	STEFANACONI	90	58	36	22	21	20	20	19	111	78
145	STRONGOLI	252	152	43	29	81	74	74	69	333	226
146	TAVERNA	119	74	45	26	13	9	8	7	132	83
147	TIRIOLO	128	86	36	26	146	83	115	70	274	169
148	TORRE DI RUGGIERO	78	39	32	16	386	272	349	245	464	311
149	TROPEA	207	134	75	51	16	16	15	15	223	150
150	UMBRIATICO	212	128	104	69	1	1	1	1	213	129
151	VALLEFIORITA	457	274	356	207	1	—	1	—	458	274
152	VALLELONGA	63	33	33	18	2	2	1	1	65	35
153	VAZZANO	68	58	46	43	1	1	1	1	69	59
154	VERZINO	463	285	326	210	1	1	1	1	464	286
155	VIBO VALENTIA	989	660	332	247	24	23	22	22	1.013	683
156	ZACCANOPOLI	41	30	20	15	13	12	8	7	54	42
157	ZAGARISE	128	80	38	24	5	3	3	3	133	83
158	ZAMBRONE	88	61	36	28	6	5	4	4	94	66
159	ZUNGRI	173	103	91	56	8	8	6	6	181	111
	<b>TOTALE PROVINCIA</b>	<b>32.910</b>	<b>22.108</b>	<b>13.717</b>	<b>9.896</b>	<b>13.393</b>	<b>9.433</b>	<b>11.093</b>	<b>7.934</b>	<b>46.303</b>	<b>31.541</b>

TAV. 3 - Popolazione residente per sesso e stato civile

Codice dei Comuni	COMUNI	MASCHI					FEMMINE				
		CELIBI	CONIUGATI	SEPARATI LEGALMENTE	VEDOVI	DIVORZIATI	NUBILI	CONIUGATE	SEPARATE LEGALMENTE	VEDOVE	DIVORZIATE
001	ACQUARO	810	770	3	39	3	720	773	4	169	2
002	ALBI	317	321	1	22	—	253	321	3	88	—
003	AMARONI	596	637	1	21	3	564	624	—	92	4
004	AMATO	245	274	—	11	—	198	274	—	65	1
005	ANDALI	305	314	2	11	—	249	315	1	64	—
006	ARENA	578	522	—	27	1	547	527	2	132	2
007	ARGUSTO	145	142	—	7	—	134	150	—	48	1
008	BADOLATO	993	942	7	47	1	867	930	8	208	3
009	BELCASTRO	503	421	1	26	1	448	422	1	85	—
010	BELVEDERE DI SPINELLO	766	714	—	25	—	706	721	2	98	—
011	BORGIA	1.398	1.403	9	70	8	1.323	1.389	15	308	6
012	BOTRICELLO	1.280	1.025	5	31	1	1.076	1.051	6	128	2
013	BRIATICO	1.131	959	5	53	1	941	967	4	173	3
014	BROGNATURO	182	187	1	14	—	199	181	2	37	—
015	CACCURI	500	492	4	37	—	465	499	4	95	2
016	CAPISTRANO	312	286	1	21	2	301	290	2	83	—
017	CARAFFA DI CATANZARO	617	539	2	21	1	481	535	2	118	2
018	CARDINALE	910	725	3	34	1	786	750	2	166	2
019	CARFIZZI	311	340	2	12	2	274	334	2	74	2
020	CARLOPOLI	485	449	8	34	1	389	456	5	131	—
021	CASABONA	989	919	7	62	1	885	922	6	164	1
022	CASTELSILANO	316	360	1	27	1	273	369	2	99	—
023	CATANZARO	25.752	22.204	189	753	52	24.720	22.214	281	4.535	132
024	CENADI	212	209	—	16	—	200	227	—	47	5
025	CENTRACHE	159	237	—	17	1	173	230	—	54	—
026	CERENZIA	338	323	4	15	2	306	322	4	62	2
027	CERVA	350	302	—	15	1	325	313	—	67	—
028	CESSANITI	1.023	912	4	57	2	794	911	13	160	3
029	CHIARAVALLE CENTRALE	1.704	1.702	14	96	3	1.595	1.695	25	374	8
030	CICALA	219	265	3	21	1	227	276	5	106	2
031	CIRO'	1.449	1.135	4	47	4	1.370	1.119	7	182	1
032	CIRO' MARINA	3.783	2.681	8	83	4	3.347	2.695	14	389	3
033	CONFLENTI	464	524	3	37	5	441	528	1	147	1
034	CORTALE	668	712	6	49	1	660	704	5	216	1
035	COTRONEI	1.343	1.185	5	34	5	1.189	1.169	6	246	5
036	CROPANI	884	749	7	29	—	812	766	12	118	—
037	CROTONE	16.407	12.134	124	345	31	14.812	12.102	170	2.059	78
038	CRUCOLI	977	779	4	33	1	841	782	1	160	—
039	CURINGA	1.750	1.481	6	72	3	1.538	1.467	10	300	2
040	CUTRO	4.973	2.835	13	90	5	4.291	2.839	12	487	1
041	DASA'	416	338	1	12	—	382	357	2	93	2
042	DAVOLI	1.059	888	8	36	1	994	877	16	180	4
043	DECOLLATURA	916	970	8	61	2	892	960	6	260	7
044	DINAMI	845	738	2	37	2	696	762	11	154	3
045	DRAPIA	650	507	4	22	1	634	505	3	135	—
046	FABRIZIA	825	777	1	49	3	699	794	5	184	7
047	FALERNA	847	758	5	34	1	697	761	7	204	2
048	FEROLETO ANTICO	496	536	5	37	1	459	549	1	111	2
049	FILADELFIA	2.106	1.929	4	139	2	1.955	1.935	9	414	2
050	FILANDARI	447	386	4	23	2	383	392	4	88	—
051	FILOGASO	316	256	1	16	—	275	257	1	54	—
052	FOSSATO SERRALTA	169	144	—	14	3	123	149	1	44	2
053	FRANCAVILLA ANGITOLA	825	675	3	40	—	700	683	3	120	—

## segue TAV. 3 — Popolazione residente per sesso e stato civile

Codice dei Comuni	COMUNI	MASCHI					FEMMINE				
		CELIBI	CONIUGATI	SEPARATI LEGALMENTE	VEDOVI	DIVORZIATI	NUBILI	CONIUGATE	SEPARATE LEGALMENTE	VEDOVE	DIVORZIATE
054	FRANCICA	518	380	1	18	—	398	407	—	58	1
055	GAGLIATO	165	263	—	14	1	174	259	3	65	2
056	GASPERINA	762	722	4	36	2	632	712	1	155	—
057	GEROCARNE	835	628	3	34	—	699	649	4	169	2
058	GIMIGLIANO	958	1.061	14	56	4	850	1.057	8	272	1
059	GIRIFALCO	2.177	1.736	12	86	2	1.717	1.727	12	364	9
060	GIZZERIA	1.044	1.073	7	51	5	913	1.083	17	239	5
061	GUARDAVALLE	1.490	1.287	2	48	5	1.317	1.283	1	271	8
062	IONADI	370	354	1	12	—	348	345	4	63	1
063	ISCA SULLO IONIO	463	486	3	41	—	424	496	—	125	—
064	ISOLA DI CAPO RIZZUTO	3.824	2.494	5	82	4	3.233	2.473	10	329	8
065	JACURSO	206	262	1	16	—	220	268	1	96	1
066	JOPPOLO	640	641	—	52	—	498	637	5	168	2
160	LAMEZIA TERME	16.681	14.683	99	550	31	14.210	14.696	150	2.837	52
067	LIMBADI	966	818	3	46	2	822	816	7	171	1
068	MAGISANO	335	361	1	31	—	277	360	3	98	1
069	MAIDA	1.164	1.012	4	49	3	955	1.012	7	240	4
070	MAIERATO	851	605	10	38	4	756	593	9	158	4
071	MARCEDUSA	248	171	1	8	—	188	169	—	34	1
072	MARCELLINARA	341	394	2	12	—	323	402	1	74	—
073	MARTIRANO	332	345	5	14	—	265	344	2	81	—
074	MARTIRANO LOMBARDO	541	486	2	12	4	375	488	3	124	5
075	MELISSA	1.249	924	3	39	—	1.037	906	4	124	—
076	MESORACA	2.581	1.947	5	98	7	2.261	1.923	9	324	5
077	MIGLIERINA	223	263	4	17	1	269	262	—	72	—
078	MILETO	1.943	1.598	6	90	3	1.729	1.626	3	353	6
079	MONGIANA	283	216	2	11	—	198	211	1	66	—
080	MONTAURO	420	352	5	20	1	327	347	2	76	2
081	MONTEPAONE	881	891	1	42	1	774	861	2	131	5
082	MONTEROSSO CALABRO	569	512	3	38	1	547	516	2	133	1
083	MOTTA SANTA LUCIA	256	233	5	11	1	219	226	3	58	4
084	NARDODIPACE	538	464	2	31	—	467	465	2	96	—
086	NICOTERA	2.002	1.508	10	88	7	1.743	1.536	8	383	8
087	NOCERA TIRINESE	1.260	1.196	6	62	2	1.057	1.195	9	295	5
088	OLIVADI	209	201	2	13	1	202	202	—	72	1
089	PALERMITI	364	410	4	23	5	298	412	5	88	1
090	PALLAGORIO	446	468	4	21	—	362	467	6	84	1
091	PARGHELIA	367	312	8	21	1	354	307	5	77	—
092	PENTONE	496	470	9	38	3	447	480	8	113	1
093	PETILIA POLICASTRO	3.056	2.265	23	117	9	2.594	2.271	22	522	14
094	PETRIZZI	394	400	2	27	2	344	397	2	99	3
095	PETRONA	826	734	11	39	1	725	736	7	139	3
096	PIANOPOLI	454	479	—	15	—	445	463	1	105	1
097	PIZZO	2.455	1.898	21	82	9	2.163	1.906	21	450	6
098	PIZZONI	443	429	—	30	3	349	437	3	100	2
099	PLATANIA	769	729	3	25	1	654	739	4	169	1
100	POLIA	358	356	1	20	1	334	375	2	102	3
101	RICADI	897	849	5	49	1	847	852	12	182	2
102	ROCCABERNARDA	989	852	6	37	—	884	853	6	115	—
103	ROCCA DI NETO	1.507	1.071	1	47	—	1.351	1.069	4	156	1
104	ROMBILO	1.274	1.074	2	44	1	1.061	1.074	7	213	2
106	SAN CALOGERO	1.291	1.096	2	46	—	1.068	1.070	3	197	1
107	SAN COSTANTINO CALABRO	572	488	—	18	1	576	510	2	112	2



## segue TAV. 3 — Popolazione residente per sesso e stato civile

Codice dei Comuni	COMUNI	MASCHI					FEMMINE				
		CELIBI	CONIUGATI	SEPARATI LEGALMENTE	VEDOVI	DIVORZIATI	NUBILI	CONIUGATE	SEPARATE LEGALMENTE	VEDOVE	DIVORZIATE
108	SAN FLORO	143	215	2	12	—	143	217	1	51	—
109	SAN GREGORIO D'IPPONA	675	533	2	29	2	568	539	6	82	1
110	SAN MANGO D'AQUINO	460	506	1	27	3	384	507	4	124	2
111	SAN MAURO MARCHESATO	859	621	5	44	—	746	622	2	111	3
112	SAN NICOLA DA CRISSA	435	406	10	37	4	489	415	8	136	—
113	SAN NICOLA DELL'ALTO	419	385	2	27	2	407	388	1	88	2
114	SAN PIETRO A MAIDA	1.031	1.012	5	55	—	846	1.009	9	202	6
115	SAN PIETRO APOSTOLO	362	463	4	25	1	348	458	6	116	2
116	SAN SOSTENE	347	349	2	25	—	308	364	1	92	5
117	SANTA CATERINA DELLO IONIO	652	658	—	30	—	642	660	2	144	—
118	SANT'ANDREA APOSTOLO DELLO IONIO	689	683	6	50	2	680	735	7	231	2
119	SANTA SEVERINA	726	538	1	29	3	678	535	2	107	2
121	SANT'ONOFRIO	913	843	6	44	3	768	840	5	197	1
122	SAN VITO SULLO IONIO	600	589	2	40	1	571	611	8	152	1
123	SATRIANO	851	677	7	37	2	706	688	7	161	—
124	SAVELLI	509	571	2	42	4	459	573	—	155	3
125	SCANDALE	1.167	762	6	27	1	1.036	768	3	130	2
126	SELLIA	152	224	5	16	4	156	237	3	65	1
127	SELLIA MARINA	1.257	1.167	8	45	6	987	1.145	10	175	2
128	SERRA SAN BRUNO	1.720	1.316	9	74	2	1.625	1.315	3	304	6
129	SERRASTRETTA	863	1.001	6	48	3	738	1.005	9	244	4
130	SERSALE	1.248	1.247	10	72	5	1.122	1.237	10	244	2
131	SETTINGIANO	427	420	2	20	2	386	420	—	109	5
132	SIMBARIO	309	323	—	27	1	338	331	2	101	1
133	SIMERI CRICHI	855	811	5	38	6	788	812	6	125	5
134	SORBO SAN BASILE	283	240	3	19	2	257	239	3	52	1
135	SORIANELLO	477	375	—	9	—	392	386	—	54	—
136	SORIANO CALABRO	868	626	3	41	4	772	619	3	164	3
137	SOVERATO	2.640	2.228	20	80	5	2.419	2.271	28	364	11
138	SOVERIA MANNELLI	800	764	5	36	1	742	751	6	179	1
139	SOVERIA SIMERI	365	407	4	30	—	374	415	5	64	1
140	SPADOLA	201	165	—	13	1	175	167	2	45	2
141	SPILINGA	414	344	2	20	—	373	336	—	80	1
142	SQUILLACE	806	677	5	36	1	656	697	4	134	3
143	STALETTI	590	567	4	18	2	566	563	7	115	4
144	STEFANACONI	516	495	3	26	1	494	497	6	115	—
145	STRONGOLI	1.964	1.414	5	51	8	1.771	1.425	5	236	1
146	TAVERNA	722	581	5	35	1	671	571	9	143	1
147	TIRIOLO	953	1.118	5	50	2	862	1.100	5	193	4
148	TORRE DI RUGGIERO	508	490	2	28	1	474	460	5	105	2
149	TROPEA	1.893	1.341	21	62	3	1.815	1.348	20	362	3
150	UMBRIATICO	415	343	—	14	—	361	348	—	43	—
151	VALLEFIORITA	542	721	4	36	1	474	714	4	125	—
152	VALLELONGA	194	184	—	21	1	198	188	—	51	2
153	VAZZANO	285	309	3	28	—	215	315	2	72	—
154	VERZINO	783	711	4	30	4	602	671	6	107	2
155	VIBO VALENTIA	8.340	6.971	62	232	21	7.655	6.959	85	1.150	41
156	ZACCANOPOLI	274	215	—	21	—	202	211	1	53	1
157	ZAGARISE	455	465	5	25	3	406	483	1	108	2
158	ZAMBRONE	445	390	2	22	—	370	388	1	76	—
159	ZUNGRI	595	450	2	26	—	564	473	2	115	2
	<b>TOTALE PROVINCIA</b>	<b>194.341</b>	<b>165.870</b>	<b>1.116</b>	<b>7.475</b>	<b>416</b>	<b>173.668</b>	<b>166.136</b>	<b>1.446</b>	<b>33.723</b>	<b>643</b>

## TAV. 4 - Popolazione residente

A —

Codice dei Comuni	COMUNI	CLASSI QUINQUENNALI DI ETÀ (anni)										
		Meno di 5	5 - 9	10 - 14	15 - 19	20 - 24	25 - 29	30 - 34	35 - 39	40 - 44	45 - 49	50 - 54
001	ACQUARO	244	279	323	364	256	195	171	135	166	194	192
002	ALBI	75	78	91	121	114	96	90	59	51	68	78
003	AMARONI	201	232	224	224	222	176	182	139	158	139	150
004	AMATO	79	71	94	79	92	65	68	47	43	53	75
005	ANDALI	65	93	124	134	105	67	63	57	67	93	94
006	ARENA	144	148	193	242	204	168	159	80	135	127	124
007	ARGUSTO	48	55	49	40	52	41	37	37	38	25	43
008	BADOLATO	299	318	356	392	338	254	242	228	239	239	213
009	BELCASTRO	141	180	209	218	145	108	99	84	101	105	112
010	BELVEDERE DI SPINELLO	259	293	326	311	265	211	181	149	152	174	162
011	BORGIA	468	493	554	547	443	422	420	305	345	305	330
012	BOTRICELLO	461	448	487	549	461	357	322	241	224	223	206
013	BRIATICO	323	404	424	398	333	261	277	205	200	258	228
014	BROGNATURO	56	58	65	75	82	59	45	36	34	46	48
015	CACCURI	169	186	190	190	156	144	127	86	104	113	142
016	CAPISTRANO	91	87	101	139	122	98	62	41	52	64	59
017	CARAFFA DI CATANZARO	195	220	222	240	209	162	136	105	97	121	132
018	CARDINALE	284	337	317	325	292	257	222	156	152	163	168
019	CARFIZZI	84	78	127	116	109	89	78	61	91	83	81
020	CARLOPOLI	125	128	163	167	163	102	122	89	91	116	123
021	CASABONA	317	379	390	386	307	243	228	167	191	278	239
022	CASTELSILANO	93	94	119	134	111	81	83	67	78	88	115
023	<b>CATANZARO</b>	<b>8.329</b>	<b>8.703</b>	<b>9.367</b>	<b>9.391</b>	<b>8.505</b>	<b>7.741</b>	<b>7.746</b>	<b>6.401</b>	<b>6.274</b>	<b>5.816</b>	<b>5.664</b>
024	CENADI	61	78	66	76	89	70	53	41	34	51	52
025	CENTRACHE	44	58	60	65	67	39	45	33	47	52	63
026	CERENZIA	110	111	135	128	110	88	100	62	67	68	85
027	CERVA	131	142	162	129	84	72	72	79	92	88	48
028	CESSANITI	312	379	350	393	300	209	206	197	224	236	212
029	CHIARAVALLE CENTRALE	570	553	567	626	630	559	519	390	377	397	429
030	CICALA	75	51	79	79	83	75	54	37	46	71	88
031	CIRO'	514	569	551	532	425	394	340	238	251	259	243
032	CIRO' MARINA	1.436	1.517	1.462	1.405	1.080	928	935	704	641	624	569
033	CONFLENTI	134	168	189	186	151	102	107	92	114	145	117
034	CORTALE	191	221	225	274	233	170	168	138	152	193	176
035	COTRONEI	407	516	504	535	424	368	316	255	287	297	323
036	CROPANI	244	298	344	347	262	226	212	176	187	185	200
037	CROTONE	5.148	6.136	6.470	6.312	5.143	4.402	4.167	3.392	3.306	3.091	2.790
038	CRUCOLI	276	351	379	359	305	207	221	203	206	185	190
039	CURINGA	509	606	655	730	541	437	414	312	326	383	385
040	CUTRO	1.608	2.010	2.188	1.885	1.316	970	935	794	840	681	633
041	DASA'	102	141	125	172	131	83	91	57	69	85	88
042	DAVOLI	334	355	400	390	402	287	277	192	181	205	203
043	DECOLLATURA	219	260	331	358	344	258	236	209	211	252	247
044	DINAMI	253	286	299	321	278	220	183	157	177	166	177
045	DRAPIA	151	210	195	213	171	162	142	126	146	129	132
046	FABRIZIA	249	290	327	311	262	198	202	132	166	194	187
047	FALERNA	244	307	310	324	238	208	214	155	178	168	176
048	FEROLETO ANTICO	142	176	181	214	150	131	126	97	118	136	144
049	FILADELFIA	640	737	764	850	724	567	558	367	435	460	484
050	FILANDARI	145	159	182	159	141	106	100	77	75	93	88
051	FILOGASO	100	109	115	118	118	88	62	61	45	63	50
052	FOSSATO SERRALTA	37	43	55	63	56	29	37	28	29	46	39
053	FRANCAVILLA ANGITOLA	165	250	323	361	275	202	158	120	136	176	159

## per sesso e classe di età

## TOTALE

TOTALE						PARTICOLARI CLASSI DI ETÀ (anni)									Codice dei Comuni
55 - 59	60 - 64	65 - 69	70 - 74	75 e più	TOTALE	Meno di 3	3 - 5	6 - 10	11 - 13	14 - 17	18	19 - 20	21 - 24		
205	140	132	131	166	3.293	133	168	295	184	279	79	132	196	001	
96	65	95	71	78	1.326	39	46	91	48	90	31	44	90	002	
122	90	94	91	98	2.542	115	131	232	130	177	51	83	184	003	
63	57	61	51	70	1.068	39	57	74	54	65	17	33	76	004	
85	43	53	57	61	1.261	39	42	102	74	108	26	49	81	005	
130	105	139	98	142	2.338	80	90	164	111	195	40	95	156	006	
38	27	30	27	40	627	25	35	58	27	34	6	20	39	007	
178	145	198	161	206	4.006	169	187	338	212	317	61	135	284	008	
103	71	81	58	93	1.908	88	92	179	136	163	49	79	107	009	
132	111	110	93	103	3.032	161	150	294	207	261	49	116	216	010	
289	213	233	251	311	5.929	271	290	496	352	445	100	190	361	011	
189	108	106	115	108	4.605	267	290	436	300	431	107	218	357	012	
211	170	169	169	207	4.237	200	192	417	267	313	82	171	240	013	
39	42	34	28	56	803	29	35	61	43	58	16	30	64	014	
115	73	91	94	118	2.098	108	98	183	115	153	45	70	119	015	
88	66	70	51	107	1.298	46	70	74	64	108	27	53	98	016	
130	82	88	86	93	2.318	107	126	218	136	189	51	105	154	017	
157	130	116	135	168	3.379	165	187	332	206	252	60	113	240	018	
84	57	72	66	77	1.353	49	46	94	72	99	22	52	80	019	
116	98	114	102	139	1.958	66	88	129	100	131	38	68	126	020	
220	124	161	129	197	3.956	184	221	366	238	320	75	140	235	021	
82	54	80	78	91	1.448	55	54	105	73	99	25	53	87	022	
<b>4.641</b>	<b>3.168</b>	<b>3.227</b>	<b>2.642</b>	<b>3.217</b>	<b>100.832</b>	<b>4.892</b>	<b>5.096</b>	<b>8.897</b>	<b>5.581</b>	<b>7.721</b>	<b>1.867</b>	<b>3.501</b>	<b>6.740</b>	<b>023</b>	
60	41	51	53	40	916	41	36	75	41	63	13	36	65	024	
63	58	56	57	64	871	26	32	54	34	58	12	26	52	025	
87	60	60	48	59	1.378	63	71	120	77	105	22	47	89	026	
53	48	53	56	64	1.373	81	78	147	92	126	26	39	59	027	
204	147	179	147	184	3.879	190	210	364	213	299	87	135	236	028	
399	290	288	285	337	7.216	335	367	539	331	495	131	238	510	029	
90	51	73	64	109	1.125	46	46	44	50	56	24	37	64	030	
263	180	200	172	187	5.318	289	344	566	330	430	109	189	334	031	
494	322	315	239	336	13.007	845	895	1.525	875	1.126	273	494	867	032	
156	122	122	98	148	2.151	73	94	172	113	154	31	73	118	033	
185	136	150	182	228	3.022	119	125	216	128	210	48	109	189	034	
254	147	172	174	208	5.187	237	288	498	297	439	104	193	330	035	
178	137	130	123	128	3.377	147	161	301	199	291	64	119	213	036	
2.360	1.576	1.496	1.130	1.343	58.262	3.026	3.299	6.242	3.817	5.271	1.245	2.348	3.961	037	
167	110	131	119	169	3.578	172	168	368	224	303	62	145	228	038	
362	222	243	203	301	6.629	293	347	601	406	558	155	257	424	039	
504	298	342	257	285	15.546	930	1.089	2.031	1.321	1.651	344	654	987	040	
101	83	104	87	84	1.603	57	72	131	78	141	31	55	106	041	
210	149	176	144	158	4.063	188	215	363	227	332	80	158	318	042	
275	183	246	199	254	4.082	145	126	258	201	303	68	161	250	043	
206	140	135	129	123	3.250	155	152	293	182	265	57	114	219	044	
159	129	164	113	119	2.461	85	100	220	113	171	47	72	132	045	
176	125	169	167	189	3.344	151	156	293	205	260	57	109	208	046	
173	121	143	148	209	3.316	139	155	318	183	248	70	131	179	047	
113	106	120	101	142	2.197	83	94	182	106	166	36	77	119	048	
445	308	393	306	457	8.495	371	424	741	457	669	178	322	553	049	
78	76	81	75	94	1.729	83	100	164	93	147	32	60	107	050	
49	48	36	54	60	1.176	63	61	103	68	101	22	51	91	051	
37	29	28	34	59	649	23	22	46	31	56	12	22	42	052	
168	147	151	107	151	3.049	94	120	250	201	294	68	141	206	053	

## segue TAV. 4 — Popolazione residente

A —

Codice dei Comuni	COMUNI	CLASSI QUINQUENNALI DI ETÀ (anni)										
		Meno di 5	5 - 9	10 - 14	15 - 19	20 - 24	25 - 29	30 - 34	35 - 39	40 - 44	45 - 49	50 - 54
054	FRANCICA	163	165	199	205	155	124	95	74	91	92	96
055	GAGLIATO	45	57	63	55	52	63	62	47	40	47	45
056	GASPERINA	212	217	264	244	252	208	205	157	175	157	174
057	GEROCARNE	263	314	368	306	248	177	162	106	137	144	157
058	GIMIGLIANO	280	292	385	397	313	271	248	210	203	246	266
059	GIRIFALCO	539	576	631	729	645	567	520	396	400	577	523
060	GIZZERIA	285	317	384	432	358	332	316	220	216	273	263
061	GUARDAVALLE	448	577	620	549	432	355	355	240	303	299	295
062	IONADI	121	127	118	169	130	119	96	53	64	82	82
063	ISCA SULLO IONIO	110	154	176	173	171	115	125	71	105	152	131
064	ISOLA DI CAPO RIZZUTO	1.532	1.516	1.509	1.323	1.152	992	831	595	583	512	455
065	JACURSO	48	53	76	98	82	69	52	42	53	51	79
066	JOPPOLO	170	174	225	230	202	160	168	99	129	167	145
160	LAMEZIA TERME	5.516	6.035	6.217	6.074	5.468	4.894	4.612	3.605	3.422	3.466	3.256
067	LIMBADI	285	322	346	365	301	232	226	154	171	189	204
068	MAGISANO	96	104	122	108	112	101	82	60	68	75	91
069	MAIDA	351	391	370	466	381	303	269	198	193	264	232
070	MAIERATO	132	180	265	361	297	208	169	133	148	149	176
071	MARCEDUSA	62	89	91	88	71	39	42	31	42	46	39
072	MARCELLINARA	132	115	124	114	114	117	122	61	69	81	94
073	MARTIRANO	96	121	127	125	99	91	86	73	62	61	104
074	MARTIRANO LOMBARDO	131	170	171	192	152	140	151	100	121	136	120
075	MELISSA	430	504	540	439	345	285	253	219	225	214	217
076	MESORACA	963	986	987	960	791	687	597	358	447	418	470
077	MIGLIERINA	92	58	80	89	109	70	52	35	34	60	75
078	MILETO	625	704	792	751	594	448	441	311	375	397	376
079	MONGIANA	62	91	94	117	83	64	47	35	58	55	57
080	MONTAURO	95	114	134	163	117	114	92	63	83	82	104
081	MONTEPAONE	302	312	280	310	285	269	338	202	228	217	185
082	MONTEROSSO CALABRO	138	170	210	239	193	137	127	92	114	135	134
083	MOTTA SANTA LUCIA	58	79	90	103	82	62	53	46	47	62	59
084	NARDODIPACE	182	219	226	216	167	133	110	83	91	110	100
086	NICOTERA	546	640	757	754	608	470	421	344	408	397	370
087	NOCERA TIRINESE	387	432	464	465	441	358	344	237	264	309	266
088	OLIVADI	49	77	85	90	63	49	49	26	34	52	49
089	PALERMITI	87	114	141	138	134	102	98	63	69	98	106
090	PALLAGORIO	99	135	176	174	148	95	118	79	112	124	115
091	PARGHELIA	84	112	97	120	107	101	80	81	84	105	90
092	PENTONE	182	130	172	182	162	162	144	105	110	128	129
093	PETILIA POLICASTRO	973	1.097	1.114	1.166	955	731	691	489	532	624	611
094	PETRIZZI	102	115	137	151	142	99	106	91	67	102	89
095	PETRONA'	299	267	301	367	296	227	168	148	152	169	178
096	PIANOPOLI	147	155	183	172	164	138	134	99	104	114	105
097	PIZZO	701	800	821	870	721	650	684	562	496	493	445
098	PIZZONI	118	144	168	171	129	101	126	71	92	88	136
099	PLATANIA	197	249	316	303	259	224	169	142	148	157	218
100	POLIA	77	97	132	164	130	75	75	48	59	92	102
101	RICADI	238	272	295	331	303	229	217	187	235	242	255
102	ROCCABERNARDA	356	352	378	398	334	272	244	144	185	240	218
103	ROCCA DI NETO	505	550	616	641	448	330	305	265	309	327	240
104	ROMBIOLO	403	428	517	480	398	305	300	226	231	247	225
106	SAN CALOGERO	417	454	496	478	400	312	283	263	277	303	231
107	SAN COSTANTINO CALABRO	199	187	212	219	194	142	167	101	107	118	119

## per sesso e classe di età

## TOTALE

TOTALE						PARTICOLARI CLASSI DI ETÀ (anni)								Codice dei Comuni
55 - 59	60 - 64	65 - 69	70 - 74	75 e più	TOTALE	Meno di 3	3 - 5	6 - 10	11 - 13	14 - 17	18	19 - 20	21 - 24	
72	48	72	60	70	1.781	97	103	166	126	163	31	79	122	054
61	60	74	71	104	946	27	27	63	41	45	6	23	40	055
171	114	163	148	165	3.026	116	136	228	155	206	47	98	203	056
134	125	138	101	143	3.023	147	173	336	216	250	57	118	202	057
267	215	235	211	242	4.281	174	172	288	241	318	71	169	234	058
484	320	319	263	353	7.842	305	360	581	370	580	148	266	510	059
258	173	206	180	224	4.437	174	170	333	236	318	93	165	287	060
297	233	224	204	281	5.712	254	298	595	366	470	99	203	341	061
93	62	71	65	46	1.498	77	75	120	76	115	38	63	101	062
121	89	108	116	121	2.038	62	75	166	99	140	31	74	137	063
415	271	288	249	239	12.462	931	899	1.544	907	1.083	258	525	885	064
82	65	71	66	84	1.071	25	35	55	42	83	19	34	64	065
192	133	156	110	183	2.643	104	106	178	135	181	51	88	158	066
3.007	2.175	2.324	1.757	2.161	63.989	3.202	3.515	6.105	3.675	4.966	1.239	2.229	4.379	160
193	157	182	136	189	3.652	173	165	329	216	292	70	141	233	067
112	63	85	83	105	1.467	58	60	106	70	88	27	50	83	068
245	194	177	188	228	4.450	199	219	391	225	346	94	180	305	069
190	129	177	125	189	3.028	83	73	202	159	283	66	154	215	070
46	28	35	25	46	820	36	51	87	42	81	20	26	58	071
96	65	80	84	81	1.549	77	84	105	76	99	23	39	96	072
88	64	62	56	73	1.388	48	72	129	73	91	33	36	86	073
130	73	92	74	87	2.040	63	110	163	96	158	32	75	119	074
191	107	107	90	120	4.286	241	271	515	338	381	82	163	267	075
432	258	277	235	294	9.160	590	588	976	603	783	170	356	621	076
83	59	66	63	86	1.111	58	51	56	52	71	15	37	88	077
367	258	275	282	361	7.357	377	407	710	478	607	144	291	452	078
51	35	42	34	63	988	40	37	91	63	91	19	43	63	079
102	55	79	78	77	1.552	60	54	115	81	127	40	56	90	080
196	115	116	109	125	3.589	186	171	323	163	249	55	116	226	081
133	99	121	115	165	2.322	82	92	182	125	175	49	94	151	082
41	60	61	62	51	1.016	26	42	81	54	85	25	36	63	083
97	75	92	83	81	2.065	108	116	209	142	193	44	74	124	084
365	275	324	291	323	7.293	312	357	658	442	632	156	274	474	086
291	196	221	181	231	5.087	224	256	430	279	373	99	190	338	087
39	56	67	54	64	903	30	31	77	54	72	18	39	43	088
117	76	93	71	103	1.610	48	70	110	74	120	29	56	107	089
125	89	95	91	84	1.859	58	64	149	110	138	34	64	115	090
76	58	89	72	96	1.452	48	54	116	53	93	28	48	80	091
101	75	75	83	125	2.065	108	107	132	107	139	32	74	129	092
493	326	356	317	418	10.893	590	608	1.082	681	934	216	457	737	093
114	85	100	84	86	1.670	65	64	110	92	115	24	69	108	094
196	118	127	100	108	3.221	177	174	271	189	280	72	137	230	095
86	69	102	98	93	1.963	79	100	158	107	151	31	70	125	096
433	368	382	239	346	9.011	411	436	823	453	716	186	313	575	097
99	97	98	65	93	1.796	68	83	142	102	147	30	59	99	098
167	125	145	116	159	3.094	109	141	243	195	261	61	124	190	099
117	80	89	91	124	1.552	48	50	101	83	117	36	66	99	100
193	161	203	145	190	3.696	137	145	278	181	264	59	149	226	101
142	119	132	105	123	3.742	215	218	361	210	325	79	147	263	102
209	126	113	93	130	5.207	296	326	555	365	528	131	215	344	103
239	187	208	172	186	4.752	228	258	439	311	404	99	185	302	104
206	142	172	140	200	4.774	255	259	444	295	410	90	164	328	106
140	94	94	90	98	2.281	126	108	202	120	178	44	74	159	107

## segue TAV. 4 — Popolazione residente

A —

Codice dei Comuni	COMUNI	CLASSI QUINQUENNALI DI ETÀ (anni)										
		Meno di 5	5 - 9	10 - 14	15 - 19	20 - 24	25 - 29	30 - 34	35 - 39	40 - 44	45 - 49	50 - 54
108	SAN FLORO	36	36	51	71	52	48	28	29	30	50	57
109	SAN GREGORIO D'IPPONA	211	228	221	256	238	184	150	102	108	125	117
110	SAN MANGO D'AQUINO	118	147	160	172	173	118	116	86	89	119	136
111	SAN MAURO MARCHESATO	244	289	356	339	246	197	159	135	155	161	164
112	SAN NICOLA DA CRISSA	94	122	155	187	155	122	92	65	78	111	118
113	SAN NICOLA DELL'ALTO	79	115	161	158	143	115	77	67	87	105	115
114	SAN PIETRO A MAIDA	360	413	389	378	308	289	306	211	200	217	237
115	SAN PIETRO APOSTOLO	123	128	135	133	131	117	124	70	79	116	117
116	SAN SOSTENE	65	100	132	157	123	84	77	58	74	102	89
117	SANTA CATERINA DELLO IONIO	196	223	230	253	220	200	185	111	147	144	142
118	SANT'ANDREA APOSTOLO DELLO IONIO	165	180	180	246	228	171	208	128	155	182	206
119	SANTA SEVERINA	219	257	302	311	208	144	140	124	137	136	137
121	SANT'ONOFRIO	290	306	330	326	299	253	212	152	156	160	218
122	SAN VITO SULLO IONIO	216	203	208	199	195	171	163	114	106	110	152
123	SATRIANO	240	234	304	322	305	214	207	132	160	179	150
124	SAVELLI	148	143	182	190	173	150	149	87	99	148	155
125	SCANDALE	378	495	480	455	331	250	224	149	211	188	173
126	SELLIA	39	48	61	67	47	47	39	31	39	50	79
127	SELLIA MARINA	485	429	468	461	426	383	359	254	273	248	234
128	SERRA SAN BRUNO	473	536	602	667	509	460	402	298	335	329	365
129	SERRASTRETTA	289	269	286	307	317	284	233	173	184	218	275
130	SERSALE	419	391	428	523	457	390	321	214	289	325	345
131	SETTINGIANO	162	144	144	149	161	111	130	78	92	84	108
132	SIMBARIO	72	102	116	132	129	104	85	52	61	61	76
133	SIMERI CRICHI	283	296	339	351	304	273	207	162	200	192	201
134	SORBO SAN BASILE	81	88	90	136	105	78	37	48	47	74	71
135	SORIANELLO	132	167	208	181	137	113	98	73	82	79	88
136	SORIANO CALABRO	253	274	314	289	251	208	191	144	148	176	172
137	SOVERATO	749	861	950	913	738	748	814	678	701	592	538
138	SOVERIA MANNELLI	249	262	270	308	264	258	197	159	190	216	180
139	SOVERIA SIMERI	129	150	118	172	141	109	110	65	100	96	120
140	SPADOLA	54	67	59	62	49	72	38	37	37	40	43
141	SPILINGA	94	114	136	134	128	124	93	73	92	92	97
142	SQUILLACE	222	251	278	292	264	236	205	172	160	162	167
143	STALETTI	200	177	242	227	207	183	169	122	128	131	127
144	STEFANACONI	205	191	174	200	171	153	148	95	91	115	120
145	STRONGOLI	669	745	775	812	625	444	388	318	356	396	320
146	TAVERNA	204	192	251	296	227	218	175	132	133	148	167
147	TIRIOLO	293	317	358	398	320	283	274	218	214	272	276
148	TORRE DI RUGGIERO	159	127	173	205	202	161	128	91	98	120	147
149	TROPEA	527	629	608	704	592	482	484	381	394	368	372
150	UMBRIATICO	121	127	155	179	141	95	76	52	65	113	87
151	VALLEFIORITA	218	194	220	204	166	168	202	130	140	166	157
152	VALLELONGA	50	51	64	63	62	64	51	22	30	46	43
153	VAZZANO	70	90	109	110	76	76	59	70	72	65	77
154	VERZINO	246	265	287	278	235	185	187	142	198	188	134
155	VIBO VALENTIA	2.826	3.145	3.060	3.004	2.474	2.303	2.507	1.908	1.880	1.743	1.522
156	ZACCANOPOLI	76	76	88	80	79	71	61	56	60	46	43
157	ZAGARISE	142	145	151	188	156	116	83	79	94	110	149
158	ZAMBRONE	115	143	180	186	125	94	85	74	107	106	82
159	ZUNGRI	192	235	251	236	161	138	129	100	131	118	99
	<b>TOTALE PROVINCIA</b>	<b>60.911</b>	<b>67.476</b>	<b>72.359</b>	<b>73.388</b>	<b>62.082</b>	<b>52.429</b>	<b>49.819</b>	<b>38.357</b>	<b>40.110</b>	<b>41.253</b>	<b>40.220</b>

## per sesso e classe di età

## TOTALE

TOTALE						PARTICOLARI CLASSI DI ETÀ (anni)									Codice dei Comuni
55 - 59	60 - 64	65 - 69	70 - 74	75 e più	TOTALE	Meno di 3	3 - 5	6 - 10	11 - 13	14 - 17	18	19 - 20	21 - 24		
55	42	60	67	72	784	23	15	42	36	52	18	18	42	108	
117	90	111	97	82	2.437	122	135	224	131	203	52	103	184	109	
158	96	94	110	126	2.018	70	77	149	91	138	39	61	145	110	
133	110	109	107	109	3.013	154	140	305	211	297	48	131	188	111	
122	94	108	120	197	1.940	51	73	129	83	141	41	80	115	112	
133	86	97	80	103	1.721	49	47	133	95	129	27	66	110	113	
229	141	171	145	181	4.175	207	232	401	243	306	60	153	246	114	
127	90	104	102	89	1.785	65	80	129	83	118	24	47	104	115	
101	67	107	75	82	1.493	48	36	106	79	119	33	63	93	116	
160	128	126	138	185	2.788	120	117	221	140	182	65	107	170	117	
208	159	188	189	292	3.085	105	92	184	97	192	50	98	181	118	
128	93	89	74	122	2.621	128	150	255	186	250	65	100	163	119	
201	190	180	146	201	3.620	173	175	312	203	272	65	122	229	121	
153	131	128	137	189	2.575	114	140	200	137	165	35	78	152	122	
167	119	127	123	153	3.136	139	150	234	193	244	66	139	240	123	
165	113	137	131	148	2.318	91	90	147	110	152	46	61	139	124	
151	113	108	82	114	3.902	206	249	521	277	403	72	153	258	125	
65	60	69	54	68	863	25	21	49	42	57	8	25	35	126	
206	150	159	118	149	4.802	292	277	442	287	340	85	196	350	127	
309	243	281	227	338	6.374	284	298	546	367	529	117	249	397	128	
261	172	238	183	232	3.921	178	165	268	168	250	59	125	255	129	
321	168	210	173	223	5.197	251	254	380	274	380	110	219	350	130	
105	71	91	67	94	1.791	95	87	155	86	115	38	57	127	131	
98	86	73	73	113	1.433	44	50	99	74	100	31	56	97	132	
156	124	102	112	149	3.451	166	183	296	214	270	65	147	232	133	
58	33	43	52	58	1.099	51	45	94	52	102	31	47	78	134	
87	60	62	58	68	1.693	73	90	174	127	160	33	66	102	135	
155	99	144	125	160	3.103	140	166	278	188	251	59	95	204	136	
488	340	337	282	337	10.066	435	474	885	568	759	173	314	603	137	
152	132	149	140	159	3.285	148	151	269	162	228	60	131	204	138	
98	58	52	53	94	1.665	81	81	134	79	123	34	67	111	139	
55	32	32	38	56	771	32	36	67	38	44	14	17	43	140	
91	67	78	69	88	1.570	54	59	121	80	107	24	60	101	141	
156	112	112	87	143	3.019	135	139	256	170	225	59	117	206	142	
124	93	122	85	99	2.436	122	128	176	145	170	59	77	176	143	
113	92	97	81	107	2.153	128	120	178	112	142	42	84	135	144	
276	181	196	162	217	6.880	397	421	748	470	659	145	283	503	145	
148	100	106	122	120	2.739	114	134	195	159	226	61	109	172	146	
252	186	209	186	236	4.292	177	177	314	224	308	73	159	254	147	
110	69	87	86	112	2.075	88	93	133	106	171	33	79	163	148	
377	210	252	220	268	6.868	294	358	621	368	553	152	242	472	149	
86	53	67	46	61	1.524	69	78	125	97	146	31	66	111	150	
176	116	122	105	137	2.621	128	136	191	135	162	36	84	130	151	
47	44	49	54	99	839	31	28	49	42	55	9	27	49	152	
70	53	76	74	82	1.229	43	47	90	76	71	29	38	61	153	
160	100	113	100	102	2.920	132	162	268	169	250	48	108	174	154	
1.385	1.004	1.043	759	953	31.516	1.646	1.797	3.158	1.815	2.462	573	1.123	1.935	155	
47	44	81	29	41	978	44	46	80	52	71	16	32	58	156	
124	83	91	112	130	1.953	90	78	155	85	147	32	77	118	157	
72	73	90	78	84	1.694	62	85	145	106	148	35	81	87	158	
89	88	90	70	102	2.229	114	121	237	161	196	44	73	129	159	
<b>37.002</b>	<b>26.185</b>	<b>28.588</b>	<b>24.279</b>	<b>30.376</b>	<b>744.834</b>	<b>35.737</b>	<b>38.537</b>	<b>68.337</b>	<b>43.360</b>	<b>59.651</b>	<b>14.406</b>	<b>27.547</b>	<b>48.641</b>		

## segue TAV. 4 — Popolazione residente

B —

Codice dei Comuni	COMUNI	CLASSI QUINQUENNALI DI ETÀ (anni)										
		Meno di 5	5 - 9	10 - 14	15 - 19	20 - 24	25 - 29	30 - 34	35 - 39	40 - 44	45 - 49	50 - 54
001	ACQUARO	137	134	163	196	132	93	94	60	87	89	93
002	ALBI	40	48	49	64	59	57	49	31	30	29	36
003	AMARONI	97	128	102	112	120	83	103	63	91	67	77
004	AMATO	46	34	51	40	45	37	35	25	26	27	31
005	ANDALI	33	48	57	76	63	38	29	24	30	50	45
006	ARENA	70	66	111	113	108	80	96	39	60	64	63
007	ARGUSTO	31	27	22	16	26	22	15	22	20	13	15
008	BADOLATO	144	162	187	196	186	141	129	131	115	131	93
009	BELCASTRO	66	108	110	107	75	55	53	34	49	51	57
010	BELVEDERE DI SPINELLO	123	141	171	144	147	106	92	64	80	86	79
011	BORGIA	208	271	270	274	216	236	208	162	170	148	156
012	BOTRICELLO	231	218	246	289	239	191	175	124	111	104	117
013	BRIATICO	172	226	198	212	180	142	128	109	115	138	113
014	BROGNATURO	23	24	33	27	49	28	25	18	19	26	21
015	CACCURI	87	97	99	95	81	73	58	45	44	50	68
016	CAPISTRANO	44	41	51	65	67	53	34	21	27	29	25
017	CARAFFA DI CATANZARO	98	124	121	124	105	88	75	57	54	54	65
018	CARDINALE	138	160	171	183	155	146	111	83	73	80	78
019	CARFIZZI	40	38	66	61	56	46	45	30	35	38	39
020	CARLOPOLI	74	73	85	82	86	55	62	46	47	57	52
021	CASABONA	160	193	184	207	162	121	110	88	88	142	121
022	CASTELSILANO	45	53	57	72	55	43	38	31	42	45	49
023	<b>CATANZARO</b>	<b>4.125</b>	<b>4.470</b>	<b>4.795</b>	<b>4.774</b>	<b>4.207</b>	<b>3.811</b>	<b>3.787</b>	<b>3.114</b>	<b>3.087</b>	<b>2.821</b>	<b>2.715</b>
024	CENADI	27	35	35	33	50	39	24	22	14	29	23
025	CENTRACHE	21	27	30	27	30	21	25	20	26	25	26
026	CERENZIA	53	53	69	68	55	49	50	29	34	28	44
027	CERVA	72	74	78	59	45	39	25	36	50	51	22
028	CESSANITI	172	196	193	200	163	113	113	107	109	125	97
029	CHIARAVALLE CENTRALE	300	272	296	305	310	283	279	197	190	190	202
030	CICALA	40	23	41	35	41	41	28	13	24	31	33
031	CIRO'	259	273	264	281	220	198	182	115	118	137	126
032	CIRO' MARINA	724	748	715	733	571	480	467	364	340	316	294
033	CONFLENTI	66	90	91	93	78	60	54	46	53	74	51
034	CORTALE	103	115	111	135	120	80	89	67	69	97	83
035	COTRONEI	210	249	265	290	199	198	164	127	137	143	153
036	CROPANI	121	154	184	167	131	115	106	90	95	91	92
037	CROTONE	2.630	3.141	3.290	3.181	2.746	2.147	2.074	1.672	1.621	1.540	1.410
038	CRUCOLI	151	196	185	181	177	104	104	108	101	87	98
039	CURINGA	260	294	351	404	272	235	209	162	158	173	186
040	CUTRO	816	1.040	1.120	1.008	769	447	456	399	410	352	333
041	DASA'	55	77	63	93	71	35	47	37	29	44	38
042	DAVOLI	175	178	182	200	221	144	144	105	91	96	106
043	DECOLLATURA	114	134	160	159	168	144	128	96	103	134	106
044	DINAMI	135	138	150	168	153	120	95	81	81	88	87
045	DRAPIA	79	100	102	117	93	90	69	67	75	54	58
046	FABRIZIA	123	137	174	172	135	111	102	64	100	93	87
047	FALERNA	129	166	157	171	125	107	111	87	89	81	86
048	FEROLETO ANTICO	75	89	90	108	77	73	65	48	59	63	65
049	FILADELFIA	335	381	386	409	371	291	304	200	212	203	228
050	FILANDARI	76	86	99	78	75	55	60	32	39	48	41
051	FILOGASO	50	60	55	62	58	49	36	33	22	31	26
052	FOSSATO SERRALTA	25	25	31	32	35	16	15	13	12	25	13
053	FRANCAVILLA ANGITOLA	86	134	166	196	140	116	82	66	63	84	73



## per sesso e classe di età

## MASCHI

						PARTICOLARI CLASSI DI ETÀ (anni)									Codice dei Comuni
55 - 59	60 - 64	65 - 69	70 - 74	75 e più	TOTALE	Meno di 3	3 - 5	6 - 10	11 - 13	14 - 17	18	19 - 20	21 - 24		
95	77	61	58	56	1.625	75	91	141	88	154	42	67	104	001	
37	24	47	33	28	661	21	23	55	29	49	16	20	47	002	
54	43	42	38	38	1.258	52	68	124	60	91	25	37	102	003	
32	28	31	18	24	530	21	35	37	27	35	10	18	33	004	
41	15	27	25	31	632	16	23	49	35	61	15	31	47	005	
63	39	67	43	46	1.128	43	36	79	60	100	18	48	84	006	
20	12	13	8	12	294	16	22	25	12	17	2	4	24	007	
83	62	95	64	71	1.990	89	83	168	118	158	28	75	156	008	
49	38	40	29	31	952	41	49	108	68	76	28	42	54	009	
57	54	54	48	59	1.505	77	71	145	110	118	25	57	123	010	
137	96	96	118	122	2.888	119	140	272	166	214	61	90	177	011	
85	55	46	56	55	2.342	134	143	211	158	213	64	115	185	012	
94	82	83	75	82	2.149	99	114	226	121	159	46	93	130	013	
15	26	13	9	28	384	12	17	25	21	25	4	13	39	014	
64	29	47	44	52	1.033	56	49	99	60	78	24	31	62	015	
39	24	32	27	43	622	20	37	35	27	55	11	31	52	016	
65	44	35	39	32	1.180	53	67	118	75	104	26	47	82	017	
81	49	50	58	57	1.673	83	87	167	106	140	31	65	128	018	
45	23	38	32	35	667	19	26	49	36	48	12	30	41	019	
55	38	57	45	63	977	39	56	68	49	72	17	34	65	020	
101	53	78	69	101	1.978	104	100	182	113	162	48	74	123	021	
43	18	41	38	35	705	23	31	54	39	50	15	26	44	022	
<b>2.205</b>	<b>1.423</b>	<b>1.401</b>	<b>1.106</b>	<b>1.109</b>	<b>48.950</b>	<b>2.398</b>	<b>2.567</b>	<b>4.594</b>	<b>2.847</b>	<b>3.981</b>	<b>943</b>	<b>1.688</b>	<b>3.353</b>	<b>023</b>	
28	18	24	22	14	437	17	16	38	21	29	5	17	37	024	
35	24	29	24	24	414	15	13	26	15	25	6	13	22	025	
36	29	28	28	29	682	28	40	58	40	51	12	23	46	026	
19	23	19	23	33	668	40	45	75	45	58	15	21	29	027	
108	66	88	76	72	1.998	104	111	203	108	161	43	68	126	028	
173	133	135	135	119	3.519	184	177	281	171	240	64	125	241	029	
41	21	31	27	39	509	22	24	22	28	29	10	15	30	030	
131	83	91	79	82	2.639	144	182	267	155	213	61	106	169	031	
239	165	154	112	137	6.559	423	451	749	423	579	142	281	443	032	
72	49	54	44	58	1.033	37	47	84	57	77	17	35	64	033	
83	54	66	86	78	1.436	58	73	112	68	97	20	61	95	034	
134	63	80	72	88	2.572	115	147	251	156	240	52	108	144	035	
90	66	54	56	57	1.669	73	82	157	108	145	30	55	107	036	
1.092	766	692	519	520	29.041	1.541	1.701	3.172	1.961	2.675	609	1.217	2.112	037	
76	52	56	55	63	1.794	94	96	197	114	145	30	77	137	038	
185	103	113	94	113	3.312	149	174	297	223	297	98	124	219	039	
218	139	154	110	145	7.916	468	557	1.049	681	874	188	364	572	040	
45	34	42	30	27	767	30	41	71	38	74	20	28	57	041	
90	66	83	61	50	1.992	94	114	177	109	160	48	73	181	042	
130	81	110	94	96	1.957	78	67	119	100	144	28	77	122	043	
97	63	61	56	51	1.624	78	85	139	90	138	31	59	124	044	
74	52	67	44	43	1.184	45	50	107	63	89	29	37	71	045	
88	49	76	70	74	1.655	71	77	141	108	148	35	57	104	046	
74	52	58	65	87	1.645	72	84	172	89	135	34	71	91	047	
49	57	48	48	61	1.075	40	54	94	49	86	18	41	57	048	
208	132	194	141	185	4.180	209	201	380	236	323	83	160	290	049	
36	40	32	30	35	862	44	53	89	52	75	12	31	58	050	
22	22	14	26	23	589	33	30	53	36	50	10	26	47	051	
18	19	11	20	20	330	17	13	25	19	30	3	14	27	052	
85	69	67	56	60	1.543	47	63	132	112	146	43	71	108	053	

## segue TAV. 4 — Popolazione residente

B —

Codice dei Comuni	COMUNI	CLASSI QUINQUENNALI DI ETÀ (anni)										
		Meno di 5	5 - 9	10 - 14	15 - 19	20 - 24	25 - 29	30 - 34	35 - 39	40 - 44	45 - 49	50 - 54
054	FRANCICA	90	99	111	101	73	76	55	35	49	44	52
055	GAGLIATO	21	26	34	30	28	28	29	29	19	19	21
056	GASPERINA	105	114	136	128	141	122	105	86	87	78	87
057	GEROCARNE	149	177	178	145	133	105	78	53	70	67	83
058	GIMIGLIANO	140	141	196	198	161	144	139	97	108	111	127
059	GIRIFALCO	282	302	324	367	343	312	262	221	213	291	295
060	GIZZERIA	144	160	198	216	179	179	157	116	114	139	130
061	GUARDAVALLE	234	293	310	281	235	178	173	120	160	152	153
062	IONADI	58	68	49	76	67	72	57	26	32	38	42
063	ISCA SULLO IONIO	53	79	85	87	95	66	67	37	44	78	67
064	ISOLA DI CAPO RIZZUTO	793	765	775	711	614	514	435	316	290	277	229
065	JACURSO	19	22	37	47	41	35	29	24	21	22	34
066	JOPPOLO	101	94	118	112	122	86	93	55	65	83	71
160	LAMEZIA TERME	2.909	3.198	3.254	3.099	2.761	2.510	2.347	1.881	1.744	1.734	1.551
067	LIMBADI	161	173	164	189	160	119	117	85	91	96	101
068	MAGISANO	53	50	69	54	60	49	48	31	37	31	33
069	MAIDA	176	218	197	252	196	164	138	107	97	115	115
070	MAIERATO	65	92	127	176	166	129	89	69	76	62	94
071	MARCEDUSA	31	52	46	52	42	17	21	16	26	26	12
072	MARCELLINARA	78	59	61	52	48	56	57	39	30	38	45
073	MARTIRANO	50	64	69	69	51	42	49	41	34	29	48
074	MARTIRANO LOMBARDO	73	104	104	105	79	70	83	51	70	72	59
075	MELISSA	210	265	283	227	186	159	131	105	127	110	108
076	MESORACA	492	495	501	497	406	371	333	178	223	217	226
077	MIGLIERINA	35	24	36	43	58	38	31	22	13	21	42
078	MILETO	316	372	391	399	317	241	232	174	177	200	175
079	MONGIANA	29	49	64	64	51	36	28	17	27	24	26
080	MONTAURO	56	58	71	91	60	66	44	34	42	35	56
081	MONTEPAONE	148	160	144	143	149	126	179	110	114	120	101
082	MONTEROSSO CALABRO	63	89	110	114	113	80	54	46	51	62	67
083	MOTTA SANTA LUCIA	31	40	45	57	46	32	29	24	20	30	35
084	NARDODIPACE	88	112	108	114	90	82	61	42	42	51	48
086	NICOTERA	288	331	382	402	320	259	221	156	209	195	171
087	NOCERA TIRINESE	199	236	230	223	248	197	178	133	140	139	128
088	OLIVADI	23	40	46	43	33	30	25	15	14	23	19
089	PALERMITI	42	60	78	74	70	58	50	35	30	45	44
090	PALLAGORIO	53	67	99	87	84	47	55	36	52	70	62
091	PARGHELIA	44	55	53	51	60	57	33	48	50	50	45
092	PENTONE	97	69	94	85	87	78	77	51	54	59	54
093	PETILIA POLICASTRO	518	606	589	592	520	375	360	247	243	305	294
094	PETRIZZI	50	68	78	77	67	52	55	51	36	45	38
095	PETRONA'	155	132	158	186	157	115	88	73	80	75	87
096	PIANOPOLI	66	74	92	83	84	70	73	47	59	56	55
097	PIZZO	353	395	436	454	359	341	346	291	259	243	215
098	PIZZONI	54	77	83	98	70	58	69	35	42	44	75
099	PLATANIA	101	119	172	148	143	120	93	71	78	81	96
100	POLIA	39	45	59	80	69	49	32	29	31	41	42
101	RICADI	119	143	161	165	153	120	107	103	110	121	127
102	ROCCABERNARDA	179	172	184	194	182	149	120	77	81	130	109
103	ROCCA DI NETO	247	277	333	349	217	161	145	133	147	162	137
104	ROMBIOLO	199	232	272	250	203	180	162	113	126	134	103
106	SAN CALOGERO	221	214	259	255	205	176	156	148	151	159	115
107	SAN COSTANTINO CALABRO	100	98	103	99	91	72	89	57	51	52	60

## per sesso e classe di età

## MASCHI

						PARTICOLARI CLASSI DI ETÀ (anni)									Codice dei Comuni
55 - 59	60 - 64	65 - 69	70 - 74	75 e più	TOTALE	Meno di 3	3 - 5	6 - 10	11 - 13	14 - 17	18	19 - 20	21 - 24		
28	20	31	27	26	917	54	61	97	69	85	14	36	58	054	
27	25	32	22	53	443	12	13	31	24	20	5	11	23	055	
77	55	71	69	65	1.526	55	72	115	85	104	25	55	113	056	
61	51	58	39	53	1.500	85	94	193	96	119	21	65	109	057	
120	91	114	93	113	2.093	88	87	135	124	163	35	82	122	058	
248	159	149	112	133	4.013	155	196	303	191	294	73	134	272	059	
111	75	82	83	97	2.180	86	88	165	116	182	31	88	141	060	
135	102	107	92	107	2.832	134	147	305	185	235	53	107	187	061	
40	32	36	28	16	737	41	33	62	30	54	15	30	53	062	
45	43	51	56	40	993	29	36	84	49	70	13	45	73	063	
198	118	144	116	114	6.409	465	469	795	459	578	140	268	484	064	
39	25	36	29	25	485	8	16	25	18	42	9	16	32	065	
78	64	79	45	67	1.333	56	65	97	69	87	27	52	94	066	
1.395	1.009	1.049	752	851	32.044	1.675	1.854	3.236	1.960	2.546	636	1.119	2.195	160	
85	82	79	65	68	1.835	93	101	164	113	146	41	63	126	067	
51	32	40	47	43	728	31	38	49	37	49	13	23	46	068	
114	88	85	80	90	2.232	98	115	217	119	186	49	102	153	069	
97	56	81	53	76	1.508	38	37	110	70	130	35	83	123	070	
19	11	23	14	20	428	18	28	49	23	45	9	16	35	071	
47	30	39	36	34	749	44	48	52	37	49	7	16	45	072	
42	29	28	27	24	696	23	44	67	33	57	15	23	41	073	
50	36	36	29	24	1.045	37	68	90	58	100	16	37	59	074	
101	49	50	44	60	2.215	112	140	272	180	189	50	85	143	075	
211	123	131	102	132	4.638	305	294	480	306	401	94	194	317	076	
33	27	32	21	32	508	21	22	23	22	35	5	20	48	077	
163	120	110	115	138	3.640	191	210	374	233	306	73	168	240	078	
28	14	22	10	23	512	18	18	52	44	50	11	24	40	079	
48	24	39	40	34	798	35	29	63	41	63	26	33	46	080	
103	59	53	52	55	1.816	96	83	164	85	118	26	54	118	081	
67	44	54	50	59	1.123	37	49	90	69	85	23	45	91	082	
20	22	29	28	18	506	15	19	43	28	42	17	22	33	083	
51	31	52	34	29	1.035	54	56	104	68	98	23	43	66	084	
175	114	146	136	110	3.615	172	182	335	214	346	86	139	249	086	
133	87	86	84	85	2.526	113	143	217	144	188	38	105	188	087	
19	24	31	18	23	426	15	10	47	28	37	6	18	24	088	
63	35	41	38	43	806	24	38	56	44	60	16	31	55	089	
57	38	42	48	42	939	33	31	79	60	69	15	41	62	090	
33	21	41	28	40	709	27	27	57	29	43	12	22	46	091	
43	35	37	38	58	1.016	51	66	71	55	60	14	44	71	092	
224	144	155	140	158	5.470	313	326	595	370	482	97	242	400	093	
57	41	44	34	32	825	31	35	67	50	66	9	30	52	094	
93	50	58	55	49	1.611	96	93	133	94	141	43	61	127	095	
34	30	51	43	31	948	36	45	79	52	71	17	36	63	096	
202	161	181	104	125	4.465	209	216	416	238	370	105	151	292	097	
42	46	48	28	36	905	33	38	77	46	84	15	34	55	098	
75	59	68	49	54	1.527	62	67	121	100	132	27	71	103	099	
55	36	42	44	43	736	24	23	46	42	56	20	27	54	100	
93	63	100	56	60	1.801	73	70	143	103	139	29	73	111	101	
76	59	63	48	61	1.884	107	116	172	97	163	43	73	140	102	
100	54	52	42	70	2.626	148	160	291	192	283	78	101	170	103	
98	94	94	74	61	2.395	117	127	236	167	207	55	93	154	104	
107	69	68	59	73	2.435	138	126	216	160	204	52	91	167	106	
63	38	44	44	18	1.079	59	65	100	58	86	15	34	74	107	

## segue TAV. 4 — Popolazione residente

B —

Codice dei Comuni	COMUNI	CLASSI QUINQUENNALI DI ETÀ (anni)										
		Meno di 5	5 - 9	10 - 14	15 - 19	20 - 24	25 - 29	30 - 34	35 - 39	40 - 44	45 - 49	50 - 54
108	SAN FLORO	19	15	23	38	27	30	9	17	11	23	31
109	SAN GREGORIO D'IPPONA	98	129	116	133	131	97	84	60	56	59	54
110	SAN MANGO D'AQUINO	62	78	83	75	103	65	64	44	48	58	63
111	SAN MAURO MARCHESATO	124	159	181	174	139	94	82	54	71	87	72
112	SAN NICOLA DA CRISSA	57	62	74	85	79	71	44	29	33	47	56
113	SAN NICOLA DELL'ALTO	39	56	79	82	80	62	35	28	36	52	43
114	SAN PIETRO A MAIDA	177	214	216	187	159	158	160	116	93	100	127
115	SAN PIETRO APOSTOLO	67	62	61	61	71	56	59	42	42	49	52
116	SAN SOSTENE	30	52	66	80	66	50	37	31	33	51	42
117	SANTA CATERINA DELLO IONIO	96	126	101	130	113	91	98	60	73	72	74
118	SANT'ANDREA APOSTOLO DELLO IONIO	91	96	78	127	119	87	107	66	86	77	98
119	SANTA SEVERINA	112	144	151	154	100	72	71	55	67	61	66
121	SANT'ONOFRIO	142	165	171	173	163	130	123	81	72	85	98
122	SAN VITO SULLO IONIO	124	109	114	98	87	94	78	57	56	53	65
123	SATRIANO	129	112	165	182	166	115	112	77	76	90	69
124	SAVELLI	73	66	92	83	93	91	74	44	51	67	82
125	SCANDALE	183	263	243	244	176	123	114	67	106	97	83
126	SELLIA	18	22	34	32	17	26	24	14	21	23	31
127	SELLIA MARINA	260	214	262	245	206	201	187	142	145	117	125
128	SERRA SAN BRUNO	242	276	304	354	258	232	209	153	163	164	179
129	SERRASTRETTA	144	138	157	165	158	156	132	90	88	99	126
130	SERSALE	209	197	213	258	229	204	177	113	128	160	174
131	SETTINGIANO	85	67	76	74	81	57	68	39	48	45	55
132	SIMBARIO	33	47	48	64	60	62	46	28	34	25	31
133	SIMERI CRICHI	138	144	175	179	147	143	99	87	96	99	100
134	SORBO SAN BASILE	38	45	48	67	60	34	20	21	22	36	36
135	SORIANELLO	76	88	100	102	75	60	43	40	42	40	48
136	SORIANO CALABRO	127	139	149	165	120	118	97	79	74	95	86
137	SOVERATO	395	433	475	482	368	383	369	328	356	300	267
138	SOVERIA MANNELLI	134	135	124	152	126	130	107	71	102	116	83
139	SOVERIA SIMERI	52	74	58	89	74	50	59	25	46	42	59
140	SPADOLA	30	29	37	34	26	35	20	23	15	18	17
141	SPILINGA	43	66	68	70	65	66	44	43	47	47	44
142	SQUILLACE	113	149	147	146	136	135	108	78	87	73	76
143	STALETTI	109	89	107	107	112	95	80	67	62	60	62
144	STEFANACONI	111	98	88	92	85	79	84	49	46	56	59
145	STRONGOLI	349	376	387	401	321	234	188	168	170	187	180
146	TAVERNA	112	102	116	145	108	123	96	59	69	76	74
147	TIRIOLO	139	158	167	206	165	150	149	114	98	123	149
148	TORRE DI RUGGIERO	85	70	78	103	104	87	74	43	51	49	73
149	TROPEA	279	322	305	357	299	230	261	205	197	168	161
150	UMBRIATICO	62	59	84	84	80	51	44	24	27	52	43
151	VALLEFIORITA	106	102	105	106	83	91	104	75	62	96	63
152	VALLELONGA	18	28	37	37	37	35	28	13	10	20	21
153	VAZZANO	33	51	64	64	35	48	31	29	40	34	34
154	VERZINO	133	137	157	150	124	102	90	80	105	96	66
155	VIBO VALENTIA	1.469	1.610	1.579	1.534	1.232	1.105	1.264	992	953	868	760
156	ZACCANOPOLI	41	44	50	46	41	45	31	25	31	27	22
157	ZAGARISE	79	72	88	87	77	58	48	37	42	47	71
158	ZAMBRONE	61	72	92	94	70	57	41	43	52	53	46
159	ZUNGRI	92	117	124	117	85	62	74	44	68	59	49
	<b>TOTALE PROVINCIA</b>	<b>31.152</b>	<b>34.771</b>	<b>37.005</b>	<b>37.499</b>	<b>32.147</b>	<b>27.043</b>	<b>25.389</b>	<b>19.529</b>	<b>19.987</b>	<b>20.271</b>	<b>19.549</b>

## per sesso e classe di età

## MASCHI

						PARTICOLARI CLASSI DI ETÀ (anni)									Codice dei Comuni
55 - 59	60 - 64	65 - 69	70 - 74	75 e più	TOTALE	Meno di 3	3 - 5	6 - 10	11 - 13	14 - 17	18	19 - 20	21 - 24		
19	17	29	38	26	372	15	4	17	17	31	10	6	22	108	
67	37	45	43	32	1.241	54	69	128	71	95	34	52	104	109	
69	50	36	51	48	997	35	42	81	44	61	15	41	82	110	
59	62	52	68	51	1.529	77	73	171	104	149	30	72	101	111	
49	38	47	57	64	892	31	37	68	43	70	12	41	55	112	
68	43	50	37	45	835	24	23	65	47	65	15	34	63	113	
112	63	77	62	82	2.103	102	115	210	131	165	30	73	127	114	
59	49	45	49	31	855	33	46	60	35	53	16	23	56	115	
48	33	46	27	31	723	23	16	55	41	60	14	39	46	116	
64	54	54	61	73	1.340	57	62	124	62	80	36	57	88	117	
82	72	63	82	99	1.430	56	52	97	38	101	27	43	97	118	
67	46	44	39	48	1.297	71	70	141	96	122	36	47	78	119	
91	90	88	59	78	1.809	87	83	165	110	135	37	78	119	121	
64	51	53	60	69	1.232	69	77	107	79	80	18	39	63	122	
68	55	62	42	54	1.574	77	75	115	108	134	38	80	127	123	
72	48	62	65	65	1.128	48	43	63	62	67	18	25	81	124	
69	56	50	41	48	1.963	94	131	274	136	220	40	75	139	125	
24	31	37	20	27	401	8	15	21	22	27	5	11	14	126	
106	76	68	56	73	2.483	148	157	224	160	192	39	102	165	127	
133	107	119	91	137	3.121	150	152	269	192	273	69	129	200	128	
118	81	106	84	79	1.921	89	83	143	91	132	27	72	125	129	
148	86	114	86	86	2.582	119	135	188	141	181	51	110	181	130	
47	34	37	27	31	871	47	48	71	48	57	17	37	58	131	
46	38	30	29	39	660	20	19	49	31	47	16	24	46	132	
68	69	49	54	68	1.715	79	86	147	119	136	29	71	116	133	
34	12	24	29	21	547	21	23	52	27	46	16	24	49	134	
43	27	26	23	28	861	42	50	91	60	88	17	37	56	135	
78	41	55	54	65	1.542	68	82	143	91	132	34	53	97	136	
236	162	148	124	147	4.973	237	248	420	306	380	93	170	299	137	
74	57	75	63	57	1.606	77	84	134	70	119	31	56	100	138	
51	31	28	19	49	806	34	30	67	41	59	18	37	61	139	
26	15	18	15	22	380	17	17	36	21	27	7	8	23	140	
41	35	36	33	32	780	26	26	70	41	50	16	35	48	141	
86	56	47	36	52	1.525	68	78	141	93	127	17	60	107	142	
58	46	52	40	35	1.181	63	70	82	67	75	30	41	96	143	
57	44	34	26	33	1.041	71	62	93	59	62	22	35	70	144	
140	87	81	75	98	3.442	211	210	375	236	326	69	150	257	145	
70	49	44	54	47	1.344	69	63	95	86	100	34	52	84	146	
119	86	101	89	115	2.128	88	81	155	103	161	38	72	137	147	
59	33	33	41	46	1.029	50	44	73	53	76	19	42	83	148	
179	95	88	96	78	3.320	150	199	304	189	281	81	122	236	149	
48	22	40	22	30	772	37	35	64	51	72	15	29	66	150	
95	61	61	47	47	1.304	57	74	97	60	90	17	43	64	151	
17	23	13	21	42	400	10	14	27	22	37	3	14	30	152	
32	30	34	31	35	625	21	25	48	46	42	20	15	30	153	
84	46	65	48	49	1.532	81	78	139	91	135	29	55	93	154	
654	472	485	313	336	15.626	866	901	1.653	920	1.265	300	577	942	155	
18	19	39	13	18	510	27	20	45	31	43	6	20	30	156	
62	36	39	49	61	953	52	43	83	43	65	18	39	60	157	
31	39	39	37	32	859	29	50	74	51	76	18	39	52	158	
42	46	34	26	34	1.073	58	53	123	76	89	27	43	66	159	
<b>17.361</b>	<b>12.042</b>	<b>12.941</b>	<b>10.755</b>	<b>11.777</b>	<b>369.218</b>	<b>18.213</b>	<b>19.810</b>	<b>35.165</b>	<b>22.246</b>	<b>30.464</b>	<b>7.403</b>	<b>14.116</b>	<b>25.157</b>		

## segue TAV. 4 — Popolazione residente

C —

Codice dei Comuni	COMUNI	CLASSI QUINQUENNALI DI ETÀ (anni)										
		Meno di 5	5 - 9	10 - 14	15 - 19	20 - 24	25 - 29	30 - 34	35 - 39	40 - 44	45 - 49	50 - 54
001	ACQUARO	107	145	160	168	124	102	77	75	79	105	99
002	ALBI	35	30	42	57	55	39	41	28	21	39	42
003	AMARONI	104	104	122	112	102	93	79	76	67	72	73
004	AMATO	33	37	43	39	47	28	33	22	17	26	44
005	ANDALI	32	45	67	58	42	29	34	33	37	43	49
006	ARENA	74	82	82	129	96	88	63	41	75	63	61
007	ARGUSTO	17	28	27	24	26	19	22	15	18	12	28
008	BADOLATO	155	156	169	196	152	113	113	97	124	108	120
009	BELCASTRO	75	72	99	111	70	53	46	50	52	54	55
010	BELVEDERE DI SPINELLO	136	152	155	167	118	105	89	85	72	88	83
011	BORGIA	260	222	284	273	227	186	212	143	175	157	174
012	BOTRICELLO	230	230	241	260	222	166	147	117	113	119	89
013	BRIATICO	151	178	226	186	153	119	149	96	85	120	115
014	BROGNATURO	33	34	32	48	33	31	20	18	15	20	27
015	CACCURI	82	89	91	95	75	71	69	41	60	63	74
016	CAPISTRANO	47	46	50	74	55	45	28	20	25	35	34
017	CARAFFA DI CATANZARO	97	96	101	116	104	74	61	48	43	67	67
018	CARDINALE	146	177	146	142	137	111	111	73	79	83	90
019	CARFIZZI	44	40	61	55	53	43	33	31	56	45	42
020	CARLOPOLI	51	55	78	85	77	47	60	43	44	59	71
021	CASABONA	157	186	206	179	145	122	118	79	103	136	118
022	CASTELSILANO	48	41	62	62	56	38	45	36	36	43	66
023	<b>CATANZARO</b>	<b>4.204</b>	<b>4.233</b>	<b>4.572</b>	<b>4.617</b>	<b>4.298</b>	<b>3.930</b>	<b>3.959</b>	<b>3.287</b>	<b>3.187</b>	<b>2.995</b>	<b>2.949</b>
024	CENADI	34	43	31	43	39	31	29	19	20	22	29
025	CENTRACHE	23	31	30	38	37	18	20	13	21	27	37
026	CERENZIA	57	58	66	60	55	39	50	33	33	40	41
027	CERVA	59	68	84	70	39	33	47	43	42	37	26
028	CESSANITI	140	183	157	193	137	96	93	90	115	111	115
029	CHIARAVALLE CENTRALE	270	281	271	321	320	276	240	193	187	207	227
030	CICALA	35	28	38	44	42	34	26	24	22	40	55
031	CIRO'	255	296	287	251	205	196	158	123	133	122	117
032	CIRO' MARINA	712	769	747	672	509	448	468	340	301	308	275
033	CONFLENTI	68	78	98	93	73	42	53	46	61	71	66
034	CORTALE	88	106	114	139	113	90	79	71	83	96	93
035	COTRONEI	197	267	239	245	225	170	152	128	150	154	170
036	CROPANI	123	144	160	180	131	111	106	86	92	94	108
037	CROTONE	2.518	2.995	3.180	3.131	2.397	2.255	2.093	1.720	1.685	1.551	1.380
038	CRUCOLI	125	155	194	178	128	103	117	95	105	98	92
039	CURINGA	249	312	304	326	269	202	205	150	168	210	199
040	CUTRO	792	970	1.068	877	547	523	479	395	430	329	300
041	DASA'	47	64	62	79	60	48	44	20	40	41	50
042	DAVOLI	159	177	218	190	181	143	133	87	90	109	97
043	DECOLLATURA	105	126	171	199	176	114	108	113	108	118	141
044	DINAMI	118	148	149	153	125	100	88	76	96	78	90
045	DRAPIA	72	110	93	96	78	72	73	59	71	75	74
046	FABRIZIA	126	153	153	139	127	87	100	68	66	101	100
047	FALERNA	115	141	153	153	113	101	103	68	89	87	90
048	FEROLETO ANTICO	67	87	91	106	73	58	61	49	59	73	79
049	FILADELFIA	305	356	378	441	353	276	254	167	223	257	256
050	FILANDARI	69	73	83	81	66	51	40	45	36	45	47
051	FILOGASO	50	49	60	56	60	39	26	28	23	32	24
052	FOSSATO SERRALTA	12	18	24	31	21	13	22	15	17	21	26
053	FRANCAVILLA ANGITOLA	79	116	157	165	135	86	76	54	73	92	86

## per sesso e classe di età

## FEMMINE

						PARTICOLARI CLASSI DI ETÀ (anni)								Codice dei Comuni
55 - 59	60 - 64	65 - 69	70 - 74	75 e più	TOTALE	Meno di 3	3 - 5	6 - 10	11 - 13	14 - 17	18	19 - 20	21 - 24	
110	63	71	73	110	1.668	58	77	154	96	125	37	65	92	001
59	41	48	38	50	665	18	23	36	19	41	15	24	43	002
68	47	52	53	60	1.284	63	63	108	70	86	26	46	82	003
31	29	30	33	46	538	18	22	37	27	30	7	15	43	004
44	28	26	32	30	629	23	19	53	39	47	11	18	34	005
67	66	72	55	96	1.210	37	54	85	51	95	22	47	72	006
18	15	17	19	28	333	9	13	33	15	17	4	16	15	007
95	83	103	97	135	2.016	80	104	170	94	159	33	60	128	008
54	33	41	29	62	956	47	43	71	68	87	21	37	53	009
75	57	56	45	44	1.527	84	79	149	97	143	24	59	93	010
152	117	137	133	189	3.041	152	150	224	186	231	39	100	184	011
104	53	60	59	53	2.263	133	147	225	142	218	43	103	172	012
117	88	86	94	125	2.088	101	78	191	146	154	36	78	110	013
24	16	21	19	28	419	17	18	36	22	33	12	17	25	014
51	44	44	50	66	1.065	52	49	84	55	75	21	39	57	015
49	42	38	24	64	676	26	33	39	37	53	16	22	46	016
65	38	53	47	61	1.138	54	59	100	61	85	25	58	72	017
76	81	66	77	111	1.706	82	100	165	100	112	29	48	112	018
39	34	34	34	42	686	30	20	45	36	51	10	22	39	019
61	60	57	57	76	981	27	32	61	51	59	21	34	61	020
119	71	83	60	96	1.978	80	121	184	125	158	27	66	112	021
39	36	39	40	56	743	32	23	51	34	49	10	27	43	022
<b>2.436</b>	<b>1.745</b>	<b>1.826</b>	<b>1.536</b>	<b>2.108</b>	<b>51.882</b>	<b>2.494</b>	<b>2.529</b>	<b>4.303</b>	<b>2.734</b>	<b>3.740</b>	<b>924</b>	<b>1.813</b>	<b>3.387</b>	<b>023</b>
32	23	27	31	26	479	24	20	37	20	34	8	19	28	024
28	34	27	33	40	457	11	19	28	19	33	6	13	30	025
51	31	32	20	30	696	35	31	62	37	54	10	24	43	026
34	25	34	33	31	705	41	33	72	47	68	11	18	30	027
96	81	91	71	112	1.881	86	99	161	105	138	44	67	110	028
226	157	153	150	218	3.697	151	190	258	160	255	67	113	269	029
49	30	42	37	70	616	24	22	22	22	27	14	22	34	030
132	97	109	93	105	2.679	145	162	299	175	217	48	83	165	031
255	157	161	127	199	6.448	422	444	776	452	547	131	213	424	032
84	73	68	54	90	1.118	36	47	88	56	77	14	38	54	033
102	82	84	96	150	1.586	61	52	104	60	113	28	48	94	034
120	84	92	102	120	2.615	122	141	247	141	199	52	85	186	035
88	71	76	67	71	1.708	74	79	144	91	146	34	64	106	036
1.268	810	804	611	823	29.221	1.485	1.598	3.070	1.856	2.596	636	1.131	1.849	037
91	58	75	64	106	1.784	78	72	171	110	158	32	68	91	038
177	119	130	109	188	3.317	144	173	304	183	261	57	133	205	039
286	159	188	147	140	7.630	462	532	982	640	777	156	290	415	040
56	49	62	57	57	836	27	31	60	40	67	11	27	49	041
120	83	93	83	108	2.071	94	101	186	118	172	32	85	137	042
145	102	136	105	158	2.125	67	59	139	101	159	40	84	128	043
109	77	74	73	72	1.626	77	67	154	92	127	26	55	95	044
85	77	97	69	76	1.277	40	50	113	50	82	18	35	61	045
88	76	93	97	115	1.689	80	79	152	97	112	22	52	104	046
99	69	85	83	122	1.671	67	71	146	94	113	36	60	88	047
64	49	72	53	81	1.122	43	40	88	57	80	18	36	62	048
237	176	199	165	272	4.315	162	223	361	221	346	95	162	263	049
42	36	49	45	59	867	39	47	75	41	72	20	29	49	050
27	26	22	28	37	587	30	31	50	32	51	12	25	44	051
19	10	17	14	39	319	6	9	21	12	26	9	8	15	052
83	78	84	51	91	1.506	47	57	118	89	148	25	70	98	053

## segue TAV. 4 — Popolazione residente

C —

Codice dei Comuni	COMUNI	CLASSI QUINQUENNALI DI ETÀ (anni)										
		Meno di 5	5 - 9	10 - 14	15 - 19	20 - 24	25 - 29	30 - 34	35 - 39	40 - 44	45 - 49	50 - 54
054	FRANCICA	73	66	88	104	82	48	40	39	42	48	44
055	GAGLIATO	24	31	29	25	24	35	33	18	21	28	24
056	GASPERINA	107	103	128	116	111	86	100	71	88	79	87
057	GEROCARNE	114	137	190	161	115	72	84	53	67	77	74
058	GIMIGLIANO	140	151	189	199	152	127	109	113	95	135	139
059	GIRIFALCO	257	274	307	362	302	255	258	175	187	286	228
060	GIZZERIA	141	157	186	216	179	153	159	104	102	134	133
061	GUARDAVALLE	214	284	310	268	197	177	182	120	143	147	142
062	IONADI	63	59	69	93	63	47	39	27	32	44	40
063	ISCA SULLO IONIO	57	75	91	86	76	49	58	34	61	74	64
064	ISOLA DI CAPO RIZZUTO	739	751	734	612	538	478	396	279	293	235	226
065	JACURSO	29	31	39	51	41	34	23	18	32	29	45
066	JOPPOLO	69	80	107	118	80	74	75	44	64	84	74
160	LAMEZIA TERME	2.607	2.837	2.963	2.975	2.707	2.384	2.265	1.724	1.678	1.732	1.705
067	LIMBADI	124	149	182	176	141	113	109	69	80	93	103
068	MAGISANO	43	54	53	54	52	52	34	29	31	44	58
069	MAIDA	175	173	173	214	185	139	131	91	96	149	117
070	MAIERATO	67	88	138	185	131	79	80	64	72	87	82
071	MARCEDUSA	31	37	45	36	29	22	21	15	16	20	27
072	MARCELLINARA	54	56	63	62	66	61	65	22	39	43	49
073	MARTIRANO	46	57	58	56	48	49	37	32	28	32	56
074	MARTIRANO LOMBARDO	58	66	67	87	73	70	68	49	51	64	61
075	MELISSA	220	239	257	212	159	126	122	114	98	104	109
076	MESORACA	471	491	486	463	385	316	264	180	224	201	244
077	MIGLIERINA	57	34	44	46	51	32	21	13	21	39	33
078	MILETO	309	332	401	352	277	207	209	137	198	197	201
079	MONGIANA	33	42	30	53	32	28	19	18	31	31	31
080	MONTAURO	39	56	63	72	57	48	48	29	41	47	48
081	MONTEPAONE	154	152	136	167	136	143	159	92	114	97	84
082	MONTEROSSO CALABRO	75	81	100	125	80	57	73	46	63	73	67
083	MOTTA SANTA LUCIA	27	39	45	46	36	30	24	22	27	32	24
084	NARDODIPACE	94	107	118	102	77	51	49	41	49	59	52
086	NICOTERA	258	309	375	352	288	211	200	188	199	202	199
087	NOCERA TIRINESE	188	196	234	242	193	161	166	104	124	170	138
088	OLIVADI	26	37	39	47	30	19	24	11	20	29	30
089	PALERMITI	45	54	63	64	64	44	48	28	39	53	62
090	PALLAGORIO	46	68	77	87	64	48	63	43	60	54	53
091	PARGHELIA	40	57	44	69	47	44	47	33	34	55	45
092	PENTONE	85	61	78	97	75	84	67	54	56	69	75
093	PETILIA POLICASTRO	455	491	525	574	435	356	331	242	289	319	317
094	PETRIZZI	52	47	59	74	75	47	51	40	31	57	51
095	PETRONA'	144	135	143	181	139	112	80	75	72	94	91
096	PIANOPOLI	81	81	91	89	80	68	61	52	45	58	50
097	PIZZO	348	405	385	416	362	309	338	271	237	250	230
098	PIZZONI	64	67	85	73	59	43	57	36	50	44	61
099	PLATANIA	96	130	144	155	116	104	76	71	70	76	122
100	POLIA	38	52	73	84	61	26	43	19	28	51	60
101	RICADI	119	129	134	166	150	109	110	84	125	121	128
102	ROCCABERNARDA	177	180	194	204	152	123	124	67	104	110	109
103	ROCCA DI NETO	258	273	283	292	231	169	160	132	162	165	103
104	ROMBIOLO	204	196	245	230	195	125	138	113	105	113	122
106	SAN CALOGERO	196	240	237	223	195	136	127	115	126	144	116
107	SAN COSTANTINO CALABRO	99	89	109	120	103	70	78	44	56	66	59



## per sesso e classe di età

## FEMMINE

						PARTICOLARI CLASSI DI ETÀ (anni)									Codice dei Comuni
55 - 59	60 - 64	65 - 69	70 - 74	75 e più	TOTALE	Meno di 3	3 - 5	6 - 10	11 - 13	14 - 17	18	19 - 20	21 - 24		
44	28	41	33	44	864	43	42	69	57	78	17	43	64	054	
34	35	42	49	51	503	15	14	32	17	25	1	12	17	055	
94	59	92	79	100	1.500	61	64	113	70	102	22	43	90	056	
73	74	80	62	90	1.523	62	79	143	120	131	36	53	93	057	
147	124	121	118	129	2.188	86	85	153	117	155	36	87	112	058	
236	161	170	151	220	3.829	150	164	278	179	286	75	132	238	059	
147	98	124	97	127	2.257	88	82	168	120	136	62	77	146	060	
162	131	117	112	174	2.880	120	151	290	181	235	46	96	154	061	
53	30	35	37	30	761	36	42	58	46	61	23	33	48	062	
76	46	57	60	81	1.045	33	39	82	50	70	18	29	64	063	
217	153	144	133	125	6.053	466	430	749	448	505	118	257	401	064	
43	40	35	37	59	586	17	19	30	24	41	10	18	32	065	
114	69	77	65	116	1.310	48	41	81	66	94	24	36	64	066	
1.612	1.166	1.275	1.005	1.310	31.945	1.527	1.661	2.869	1.715	2.420	603	1.110	2.184	160	
108	75	103	71	121	1.817	80	64	165	103	146	29	78	107	067	
61	31	45	36	62	739	27	22	57	33	39	14	27	37	068	
131	106	92	108	138	2.218	101	104	174	106	160	45	78	152	069	
93	73	96	72	113	1.520	45	36	92	89	153	31	71	92	070	
27	17	12	11	26	392	18	23	38	19	36	11	10	23	071	
49	35	41	48	47	800	33	36	53	39	50	16	23	51	072	
46	35	34	29	49	692	25	28	62	40	34	18	13	45	073	
80	37	56	45	63	995	26	42	73	38	58	16	38	60	074	
90	58	57	46	60	2.071	129	131	243	158	192	32	78	124	075	
221	135	146	133	162	4.522	285	294	496	297	382	76	162	304	076	
50	32	34	42	54	603	37	29	33	30	36	10	17	40	077	
204	138	165	167	223	3.717	186	197	336	245	301	71	123	212	078	
23	21	20	24	40	476	22	19	39	19	41	8	19	23	079	
54	31	40	38	43	754	25	25	52	40	64	14	23	44	080	
93	56	63	57	70	1.773	90	88	159	78	131	29	62	108	081	
66	55	67	65	106	1.199	45	43	92	56	90	26	49	60	082	
21	38	32	34	33	510	11	23	38	26	43	8	14	30	083	
46	44	40	49	52	1.030	54	60	105	74	95	21	31	58	084	
190	161	178	155	213	3.678	140	175	323	228	286	70	135	225	086	
158	109	135	97	146	2.561	111	113	213	135	185	61	85	150	087	
20	32	36	36	41	477	15	21	30	26	35	12	21	19	088	
54	41	52	33	60	804	24	32	54	30	60	13	25	52	089	
68	51	53	43	42	920	25	33	70	50	69	19	23	53	090	
43	37	48	44	56	743	21	27	59	24	50	16	26	34	091	
58	40	38	45	67	1.049	57	41	61	52	79	18	30	58	092	
269	182	201	177	260	5.423	277	282	487	311	452	119	215	337	093	
57	44	56	50	54	845	34	29	43	42	49	15	39	56	094	
103	68	69	45	59	1.610	81	81	138	95	139	29	76	103	095	
52	39	51	55	62	1.015	43	55	79	55	80	14	34	62	096	
231	207	201	135	221	4.546	202	220	407	215	346	81	162	283	097	
57	51	50	37	57	891	35	45	65	56	63	15	25	44	098	
92	66	77	67	105	1.567	47	74	122	95	129	34	53	87	099	
62	44	47	47	81	816	24	27	55	41	61	16	39	45	100	
100	98	103	89	130	1.895	64	75	135	78	125	30	76	115	101	
66	60	69	57	62	1.858	108	102	189	113	162	36	74	123	102	
109	72	61	51	60	2.581	148	166	264	173	245	53	114	174	103	
141	93	114	98	125	2.357	111	131	203	144	197	44	92	148	104	
99	73	104	81	127	2.339	117	133	228	135	206	38	73	161	106	
77	56	50	46	80	1.202	67	43	102	62	92	29	40	85	107	

## segue TAV. 4 — Popolazione residente

C —

Codice dei Comuni	COMUNI	CLASSI QUINQUENNALI DI ETÀ (anni)										
		Meno di 5	5 - 9	10 - 14	15 - 19	20 - 24	25 - 29	30 - 34	35 - 39	40 - 44	45 - 49	50 - 54
108	SAN FLORO	17	21	28	33	25	18	19	12	19	27	26
109	SAN GREGORIO D'IPPONA	113	99	105	123	107	87	66	42	52	66	63
110	SAN MANGO D'AQUINO	56	69	77	97	70	53	52	42	41	61	73
111	SAN MAURO MARCHESATO	120	130	175	165	107	103	77	81	84	74	92
112	SAN NICOLA DA CRISSA	37	60	81	102	76	51	48	36	45	64	62
113	SAN NICOLA DELL'ALTO	40	59	82	76	63	53	42	39	51	53	72
114	SAN PIETRO A MAIDA	183	199	173	191	149	131	146	95	107	117	110
115	SAN PIETRO APOSTOLO	56	66	74	72	60	61	65	28	37	67	65
116	SAN SOSTENE	35	48	66	77	57	34	40	27	41	51	47
117	SANTA CATERINA DELLO IONIO	100	97	129	123	107	109	87	51	74	72	68
118	SANT'ANDREA APOSTOLO DELLO IONIO	74	84	102	119	109	84	101	62	69	105	108
119	SANTA SEVERINA	107	113	151	157	108	72	69	69	70	75	71
121	SANT'ONOFRIO	148	141	159	153	136	123	89	71	84	75	120
122	SAN VITO SULLO IONIO	92	94	94	101	108	77	85	57	50	57	87
123	SATRIANO	111	122	139	140	139	99	95	55	84	89	81
124	SAVELLI	75	77	90	107	80	59	75	43	48	81	73
125	SCANDALE	195	232	237	211	155	127	110	82	105	91	90
126	SELLIA	21	26	27	35	30	21	15	17	18	27	48
127	SELLIA MARINA	225	215	206	216	220	182	172	112	128	131	109
128	SERRA SAN BRUNO	231	260	298	313	251	228	193	145	172	165	186
129	SERRASTRETTA	145	131	129	142	159	128	101	83	96	119	149
130	SERSALE	210	194	215	265	228	186	144	101	161	165	171
131	SETTINGIANO	77	77	68	75	80	54	62	39	44	39	53
132	SIMBARIO	39	55	68	68	69	42	39	24	27	36	45
133	SIMERI CRICHI	145	152	164	172	157	130	108	75	104	93	101
134	SORBO SAN BASILE	43	43	42	69	45	44	17	27	25	38	35
135	SORIANELLO	56	79	108	79	62	53	55	33	40	39	40
136	SORIANO CALABRO	126	135	165	124	131	90	94	65	74	81	86
137	SOVERATO	354	428	475	431	370	365	445	350	345	292	271
138	SOVERIA MANNELLI	115	127	146	156	138	128	90	88	88	100	97
139	SOVERIA SIMERI	77	76	60	83	67	59	51	40	54	54	61
140	SPADOLA	24	38	22	28	23	37	18	14	22	22	26
141	SPILINGA	51	48	68	64	63	58	49	30	45	45	53
142	SQUILLACE	109	102	131	146	128	101	97	94	73	89	91
143	STALETTI	91	88	135	120	95	88	89	55	66	71	65
144	STEFANACONI	94	93	86	108	86	74	64	46	45	59	61
145	STRONGOLI	320	369	388	411	304	210	200	150	186	209	140
146	TAVERNA	92	90	135	151	119	95	79	73	64	72	93
147	TIRIOLO	154	159	191	192	155	133	125	104	116	149	127
148	TORRE DI RUGGIERO	74	57	95	102	98	74	54	48	47	71	74
149	TROPEA	248	307	303	347	293	252	223	176	197	200	211
150	UMBRIATICO	59	68	71	95	61	44	32	28	38	61	44
151	VALLEFIORITA	112	92	115	98	83	77	98	55	78	70	94
152	VALLELONGA	32	23	27	26	25	29	23	9	20	26	22
153	VAZZANO	37	39	45	46	41	28	28	41	32	31	43
154	VERZINO	113	128	130	128	111	83	97	62	93	92	68
155	VIBO VALENTIA	1.357	1.535	1.481	1.470	1.242	1.198	1.243	916	927	875	762
156	ZACCANOPOLI	35	32	38	34	38	26	30	31	29	19	21
157	ZAGARISE	63	73	63	101	79	58	35	42	52	63	78
158	ZAMBRONE	54	71	88	92	55	37	44	31	55	53	36
159	ZUNGRI	100	118	127	119	76	76	55	56	63	59	50
	<b>TOTALE PROVINCIA</b>	<b>29.759</b>	<b>32.705</b>	<b>35.354</b>	<b>35.889</b>	<b>29.935</b>	<b>25.386</b>	<b>24.430</b>	<b>18.828</b>	<b>20.123</b>	<b>20.982</b>	<b>20.671</b>

## per sesso e classe di età

## FEMMINE

						PARTICOLARI CLASSI DI ETÀ (anni)									Codice dei Comuni
55 - 59	60 - 64	65 - 69	70 - 74	75 e più	TOTALE	Meno di 3	3 - 5	6 - 10	11 - 13	14 - 17	18	19 - 20	21 - 24		
36	25	31	29	46	412	8	11	25	19	21	8	12	20	108	
50	53	66	54	50	1.196	68	66	96	60	108	18	51	80	109	
89	46	58	59	78	1.021	35	35	68	47	77	24	20	63	110	
74	48	57	39	58	1.484	77	67	134	107	148	18	59	87	111	
73	56	61	63	133	1.048	20	36	61	40	71	29	39	60	112	
65	43	47	43	58	886	25	24	68	48	64	12	32	47	113	
117	78	94	83	99	2.072	105	117	191	112	141	30	80	119	114	
68	41	59	53	58	930	32	34	69	48	65	8	24	48	115	
53	34	61	48	51	770	25	20	51	38	59	19	24	47	116	
96	74	72	77	112	1.448	63	55	97	78	102	29	50	82	117	
126	87	125	107	193	1.655	49	40	87	59	91	23	55	84	118	
61	47	45	35	74	1.324	57	80	114	90	128	29	53	85	119	
110	100	92	87	123	1.811	86	92	147	93	137	28	44	110	121	
89	80	75	77	120	1.343	45	63	93	58	85	17	39	89	122	
99	64	65	81	99	1.562	62	75	119	85	110	28	59	113	123	
93	65	75	66	83	1.190	43	47	84	48	85	28	36	58	124	
82	57	58	41	66	1.939	112	118	247	141	183	32	78	119	125	
41	29	32	34	41	462	17	6	28	20	30	3	14	21	126	
100	74	91	62	76	2.319	144	120	218	127	148	46	94	185	127	
176	136	162	136	201	3.253	134	146	277	175	256	48	120	197	128	
143	91	132	99	153	2.000	89	82	125	77	118	32	53	130	129	
173	82	96	87	137	2.615	132	119	192	133	199	59	109	169	130	
58	37	54	40	63	920	48	39	84	38	58	21	20	69	131	
52	48	43	44	74	773	24	31	50	43	53	15	32	51	132	
88	55	53	58	81	1.736	87	97	149	95	134	36	76	116	133	
24	21	19	23	37	552	30	22	42	25	56	15	23	29	134	
44	33	36	35	40	832	31	40	83	67	72	16	29	46	135	
77	58	89	71	95	1.561	72	84	135	97	119	25	42	107	136	
252	178	189	158	190	5.093	198	226	465	262	379	80	144	304	137	
78	75	74	77	102	1.679	71	67	135	92	109	29	75	104	138	
47	27	24	34	45	859	47	51	67	38	64	16	30	50	139	
29	17	14	23	34	391	15	19	31	17	17	7	9	20	140	
50	32	42	36	56	790	28	33	51	39	57	8	25	53	141	
70	56	65	51	91	1.494	67	61	115	77	98	42	57	99	142	
66	47	70	45	64	1.255	59	58	94	78	95	29	36	80	143	
56	48	63	55	74	1.112	57	58	85	53	80	20	49	65	144	
136	94	115	87	119	3.438	186	211	373	234	333	76	133	246	145	
78	51	62	68	73	1.395	45	71	100	73	126	27	57	88	146	
133	100	108	97	121	2.164	89	96	159	121	147	35	87	117	147	
51	36	54	45	66	1.046	38	49	60	53	95	14	37	80	148	
198	115	164	124	190	3.548	144	159	317	179	272	71	120	236	149	
38	31	27	24	31	752	32	43	61	46	74	16	37	45	150	
81	55	61	58	90	1.317	71	62	94	75	72	19	41	66	151	
30	21	36	33	57	439	21	14	22	20	18	6	13	19	152	
38	23	42	43	47	604	22	22	42	30	29	9	23	31	153	
76	54	48	52	53	1.388	51	84	129	78	115	19	53	81	154	
731	532	558	446	617	15.890	780	896	1.505	895	1.197	273	546	993	155	
29	25	42	16	23	468	17	26	35	21	28	10	12	28	156	
62	47	52	63	69	1.000	38	35	72	42	82	14	38	58	157	
41	34	51	41	52	835	33	35	71	55	72	17	42	35	158	
47	42	56	44	68	1.156	56	68	114	85	107	17	30	63	159	
<b>19.641</b>	<b>14.143</b>	<b>15.647</b>	<b>13.524</b>	<b>18.599</b>	<b>375.616</b>	<b>17.524</b>	<b>18.727</b>	<b>33.172</b>	<b>21.114</b>	<b>29.187</b>	<b>7.003</b>	<b>13.431</b>	<b>23.484</b>		

TAV. 5 - Popolazione residente in età da 6 anni in poi

Codice dei Comuni	COMUNI	FORNITI DI TITOLO DI STUDIO							
		LAUREA		DIPLOMA		LICENZA MEDIA INFERIORE		LICENZA ELEMENTARE	
		MF	M	MF	M	MF	M	MF	M
001	ACQUARO	66	37	228	115	505	300	905	513
002	ALBI	19	13	122	59	191	128	518	255
003	AMARONI	8	5	72	37	361	198	825	451
004	AMATO	8	5	70	38	162	86	456	231
005	ANDALI	6	3	65	38	216	134	415	210
006	ARENA	35	23	152	68	415	247	750	400
007	ARGUSTO	6	4	49	25	78	37	203	109
008	BADOLATO	53	35	313	168	588	331	1.216	671
009	BELCASTRO	18	13	105	52	258	152	542	268
010	BELVEDERE DI SPINELLO	22	15	175	86	487	244	976	521
011	BORGIA	63	48	402	205	1.200	706	1.872	924
012	BOTRICELLO	35	21	296	163	838	518	1.504	752
013	BRIATICO	53	34	362	185	762	449	1.354	693
014	BROGNATURO	7	6	33	24	158	73	283	144
015	CACCURI	33	20	161	72	396	228	665	331
016	CAPISTRANO	15	11	118	68	148	83	440	222
017	CARAFFA DI CATANZARO	23	15	138	68	452	278	654	351
018	CARDINALE	29	18	160	83	573	321	1.173	609
019	CARFIZZI	11	6	95	51	163	86	475	246
020	CARLOPOLI	31	16	185	92	309	183	544	278
021	CASABONA	19	11	249	107	537	303	1.296	688
022	CASTELSILANO	22	12	143	77	252	141	451	209
023	<b>CATANZARO</b>	<b>4.332</b>	<b>2.559</b>	<b>17.493</b>	<b>8.650</b>	<b>20.749</b>	<b>11.585</b>	<b>29.790</b>	<b>13.851</b>
024	CENADI	8	5	41	24	135	70	269	152
025	CENTRACHE	4	2	31	11	155	78	308	161
026	CERENZIA	19	12	127	66	253	146	402	202
027	CERVA	9	5	51	26	217	119	448	224
028	CESSANITI	52	31	212	110	661	410	1.253	682
029	CHIARAVALLE CENTRALE	101	66	460	228	1.043	574	2.509	1.334
030	CICALA	6	2	100	35	170	100	310	163
031	CIRO'	56	40	303	140	569	326	1.713	915
032	CIRO' MARINA	173	105	966	493	1.581	916	4.349	2.243
033	CONFLENTI	28	17	92	53	284	165	759	384
034	CORTALE	33	22	251	129	510	268	942	478
035	COTRONEI	64	39	430	175	1.057	648	1.525	786
036	CROPANI	20	13	218	103	549	289	1.283	679
037	CROTONE	1.796	1.037	7.103	3.648	10.865	6.211	19.151	9.374
038	CRUCOLI	47	24	275	162	607	347	1.053	540
039	CURINGA	72	45	477	251	1.060	629	2.126	1.120
040	CUTRO	118	70	641	317	2.182	1.316	5.378	2.832
041	DASA'	30	20	149	81	299	184	392	199
042	DAVOLI	49	32	281	148	672	363	1.332	693
043	DECOLLATURA	69	45	416	191	665	375	1.329	687
044	DINAMI	35	24	128	65	592	347	1.083	584
045	DRAPIA	63	34	204	95	478	301	912	430
046	FABRIZIA	15	9	72	37	455	274	1.023	526
047	FALERNA	49	31	258	123	621	369	1.011	523
048	FEROLETO ANTICO	78	45	9	6	339	195	729	380
049	FILADELFIA	72	40	386	199	1.245	711	2.841	1.462
050	FILANDARI	20	14	82	33	310	178	479	250
051	FILOGASO	15	9	95	57	227	118	302	172
052	FOSSATO SERRALTA	6	4	47	27	119	67	240	121
053	FRANCAVILLA ANGITOLA	21	11	190	107	571	335	1.083	577

## per sesso e grado di istruzione

TOTALE		ALFABETI PRIVI DI TITOLO DI STUDIO				ANALFABETI				TOTALE		Codice dei Comuni
		TOTALE		di cui in età da 55 anni in poi		TOTALE		di cui in età da 55 anni in poi				
MF	M	MF	M	MF	M	MF	M	MF	M	MF	M	
1.704	965	801	355	235	117	487	139	372	106	2.992	1.459	001
850	455	290	124	157	55	101	38	74	25	1.241	617	002
1.266	691	654	350	164	98	376	97	250	66	2.296	1.138	003
696	360	177	84	70	34	99	30	85	27	972	474	004
702	385	344	160	154	75	134	48	103	37	1.180	593	005
1.352	738	382	174	112	48	434	137	329	102	2.168	1.049	006
336	175	160	63	68	29	71	18	54	11	567	256	007
2.170	1.205	968	451	354	166	512	162	345	93	3.650	1.818	008
923	485	521	259	148	62	284	118	180	76	1.728	862	009
1.660	866	738	349	202	97	323	142	226	109	2.721	1.357	010
3.537	1.883	1.157	578	422	220	674	168	505	130	5.368	2.629	011
2.673	1.454	902	446	189	108	473	165	322	116	4.048	2.065	012
2.531	1.361	972	481	361	181	342	94	260	63	3.845	1.936	013
481	247	180	79	74	32	78	29	59	20	739	355	014
1.255	651	455	216	164	77	182	61	144	48	1.892	928	015
721	384	223	110	108	60	238	71	171	48	1.182	565	016
1.267	712	497	261	151	85	321	87	220	57	2.085	1.060	017
1.935	1.031	749	357	209	93	343	115	253	81	3.027	1.503	018
744	389	414	200	213	104	100	33	72	25	1.258	622	019
1.069	569	532	234	275	126	203	79	150	58	1.804	882	020
2.101	1.109	989	474	367	186	461	191	291	112	3.551	1.774	021
868	439	385	178	172	77	86	34	61	20	1.339	651	022
<b>72.364</b>	<b>36.645</b>	<b>14.087</b>	<b>6.086</b>	<b>3.383</b>	<b>1.121</b>	<b>4.393</b>	<b>1.254</b>	<b>2.832</b>	<b>799</b>	<b>90.844</b>	<b>43.985</b>	<b>023</b>
453	251	271	125	115	52	115	28	83	18	839	404	024
498	252	210	103	89	49	105	31	80	22	813	386	025
801	426	320	149	124	66	123	39	102	32	1.244	614	026
725	374	355	153	122	42	134	56	106	43	1.214	583	027
2.178	1.233	819	431	292	170	482	119	359	86	3.479	1.783	028
4.113	2.202	1.460	699	480	252	941	257	677	178	6.514	3.158	029
586	300	243	107	147	66	204	56	149	42	1.033	463	030
2.641	1.421	1.493	672	377	168	551	220	376	159	4.685	2.313	031
7.069	3.757	3.355	1.571	719	323	843	357	476	206	11.267	5.685	032
1.163	619	569	263	252	115	252	67	173	40	1.984	949	033
1.736	897	727	327	362	161	315	81	263	71	2.778	1.305	034
3.076	1.648	1.186	508	392	158	400	154	269	102	4.662	2.310	035
2.070	1.084	691	318	235	106	308	112	212	72	3.069	1.514	036
38.915	20.270	10.666	4.799	2.224	869	2.356	730	1.451	466	51.937	25.799	037
1.982	1.073	938	430	302	130	318	101	214	67	3.238	1.604	038
3.735	2.045	1.619	766	519	268	635	178	443	121	5.989	2.989	039
8.319	4.535	3.933	1.862	585	255	1.275	494	675	279	13.527	6.891	040
870	484	360	166	146	63	244	46	181	31	1.474	696	041
2.334	1.236	879	442	282	157	447	106	323	68	3.660	1.784	042
2.479	1.298	1.037	420	510	201	295	94	217	65	3.811	1.812	043
1.838	1.020	732	352	235	121	373	89	271	62	2.943	1.461	044
1.657	860	501	203	236	78	118	26	111	25	2.276	1.089	045
1.565	846	852	453	269	154	620	208	424	139	3.037	1.507	046
1.939	1.046	808	369	331	142	275	74	205	50	3.022	1.489	047
1.155	626	649	306	282	137	216	49	149	34	2.020	981	048
4.544	2.412	1.976	1.057	650	396	1.180	301	789	214	7.700	3.770	049
891	475	419	225	159	87	236	65	169	43	1.546	765	050
639	356	235	123	71	41	178	47	129	34	1.052	526	051
412	219	153	66	85	34	39	15	23	11	604	300	052
1.865	1.030	612	296	213	113	358	107	241	73	2.835	1.433	053

## segue TAV. 5 — Popolazione residente in età da 6 anni in poi

Codice dei Comuni	COMUNI	FORNITI DI TITOLO DI STUDIO							
		LAUREA		DIPLOMA		LICENZA MEDIA INFERIORE		LICENZA ELEMENTARE	
		MF	M	MF	M	MF	M	MF	M
054	FRANCICA	7	6	71	29	246	147	637	330
055	GAGLIATO	9	7	56	30	124	64	307	160
056	GASPERINA	29	21	154	89	507	292	962	493
057	GEROCARNE	15	10	100	61	454	242	905	450
058	GIMIGLIANO	25	18	227	120	650	399	1.504	786
059	GIRIFALCO	78	54	583	284	1.478	922	2.958	1.563
060	GIZZERIA	46	28	281	127	745	424	1.345	725
061	GUARDAVALLE	54	34	359	197	747	439	1.859	945
062	IONADI	17	12	125	85	256	128	515	268
063	ISCA SULLO IONIO	26	17	171	94	275	159	743	373
064	ISOLA DI CAPO RIZZUTO	87	60	434	258	1.721	1.074	3.950	2.046
065	JACURSO	13	7	102	52	138	74	333	163
066	JOPPOLO	45	30	173	98	413	236	800	447
160	LAMEZIA TERME	1.881	1.109	6.224	2.930	10.768	6.319	19.703	10.203
067	LIMBADI	47	30	230	140	636	358	1.233	614
068	MAGISANO	16	9	135	65	222	138	489	241
069	MAIDA	55	35	349	163	690	389	1.385	761
070	MAIERATO	35	23	206	113	573	312	950	538
071	MARCEDUSA	6	4	34	15	133	89	259	132
072	MARCELLINARA	20	10	139	69	229	128	561	268
073	MARTIRANO	7	3	59	34	214	124	403	226
074	MARTIRANO LOMBARDO	17	12	94	48	287	171	854	456
075	MELISSA	31	18	166	95	662	380	1.409	753
076	MESORACA	86	61	354	175	1.181	698	3.085	1.588
077	MIGLIERINA	12	9	69	28	137	92	418	202
078	MILETO	88	49	540	249	1.136	683	2.299	1.193
079	MONGIANA	10	8	44	23	188	128	304	170
080	MONTAURO	19	12	115	68	238	136	558	299
081	MONTEPAONE	61	37	311	162	508	288	1.254	674
082	MONTEROSSO CALABRO	24	19	216	109	443	261	705	365
083	MOTTA SANTA LUCIA	19	15	87	38	157	94	339	175
084	NARDODIPACE	8	5	46	23	309	200	643	327
086	NICOTERA	212	126	672	340	1.177	700	2.389	1.187
087	NOCERA TIRINESE	44	28	241	124	999	608	1.242	661
088	OLIVADI	16	10	71	35	118	55	291	155
089	PALERMITI	16	10	96	52	248	140	576	326
090	PALLAGORIO	25	22	150	83	316	179	572	278
091	PARGHELIA	41	21	136	73	243	138	496	247
092	PENTONE	42	22	170	94	349	193	713	362
093	PETILIA POLICASTRO	102	68	534	246	2.051	1.159	3.400	1.721
094	PETRIZZI	28	20	159	76	231	128	529	286
095	PETRONA'	21	17	168	86	546	308	963	485
096	PIANOPOLI	17	13	180	88	274	154	682	354
097	PIZZO	185	98	1.026	508	1.711	984	2.975	1.505
098	PIZZONI	9	5	73	39	301	178	450	252
099	PLATANIA	24	17	162	91	386	216	1.079	564
100	POLIA	13	13	103	60	247	145	441	220
101	RICADI	66	41	282	143	700	403	1.419	724
102	ROCCABERNARDA	47	30	228	107	610	400	1.091	548
103	ROCCA DI NETO	75	40	175	101	822	479	1.949	1.002
104	ROMBIOLO	39	26	298	173	827	461	1.463	773
106	SAN CALOGERO	42	28	280	162	819	477	1.468	806
107	SAN COSTANTINO CALABRO	23	12	161	73	382	225	744	352

## per sesso e grado di istruzione

TOTALE		ALFABETI PRIVI DI TITOLO DI STUDIO				ANALFABETI				TOTALE		Codice dei Comuni
		TOTALE		di cui in età da 55 anni in poi		TOTALE		di cui in età da 55 anni in poi				
MF	M	MF	M	MF	M	MF	M	MF	M	MF	M	
961	512	363	209	100	61	257	81	171	47	1.581	802	054
496	261	260	129	158	83	136	28	121	25	892	418	055
1.652	895	801	380	350	160	321	124	223	85	2.774	1.399	056
1.474	763	776	417	214	111	453	141	315	85	2.703	1.321	057
2.406	1.323	914	387	394	169	615	208	415	142	3.935	1.918	058
5.097	2.823	1.240	625	372	188	840	214	590	149	7.177	3.662	059
2.417	1.304	1.203	561	495	225	473	141	331	97	4.093	2.006	060
3.019	1.615	1.313	655	375	194	828	281	579	190	5.160	2.551	061
913	493	310	148	131	68	123	22	98	15	1.346	663	062
1.215	643	496	221	214	90	190	64	141	42	1.901	928	063
6.192	3.438	3.233	1.587	490	256	1.207	450	690	260	10.632	5.475	064
586	296	284	124	178	76	141	41	116	35	1.011	461	065
1.431	811	632	297	307	149	370	104	293	73	2.433	1.212	066
38.576	20.561	13.342	6.321	3.793	1.705	5.354	1.633	3.482	1.045	57.272	28.515	160
2.146	1.142	757	381	268	139	411	118	311	81	3.314	1.641	067
862	453	335	139	178	77	152	67	116	51	1.349	659	068
2.479	1.348	1.008	505	366	178	545	166	380	115	4.032	2.019	069
1.764	986	593	311	227	134	515	136	389	99	2.872	1.433	070
432	240	202	102	70	33	99	40	72	29	733	382	071
949	475	331	155	150	66	108	27	81	20	1.388	657	072
683	387	451	208	177	79	134	34	95	24	1.268	629	073
1.252	687	414	213	138	68	201	40	153	27	1.867	940	074
2.268	1.246	1.220	608	289	136	286	109	180	71	3.774	1.963	075
4.706	2.522	2.070	1.114	429	270	1.206	403	795	258	7.982	4.039	076
636	331	211	83	118	43	155	51	110	31	1.002	465	077
4.063	2.174	1.415	742	393	212	1.095	323	714	204	6.573	3.239	078
546	329	224	109	58	24	141	38	99	28	911	476	079
930	515	344	162	137	61	164	57	114	36	1.438	734	080
2.134	1.161	836	388	317	153	262	88	181	58	3.232	1.637	081
1.388	754	501	223	246	116	259	60	181	41	2.148	1.037	082
602	322	207	97	78	33	139	53	109	41	948	472	083
1.006	555	561	288	178	96	274	82	168	47	1.841	925	084
4.450	2.353	1.415	648	410	166	759	260	564	180	6.624	3.261	086
2.526	1.421	1.223	629	357	197	858	220	584	158	4.607	2.270	087
496	255	229	114	106	44	117	32	88	24	842	401	088
936	528	371	174	174	80	185	42	134	34	1.492	744	089
1.063	562	541	262	250	114	133	51	98	40	1.737	875	090
916	479	350	144	156	57	84	32	70	26	1.350	655	091
1.274	671	397	160	174	66	179	68	128	49	1.850	899	092
6.087	3.194	2.462	1.230	629	279	1.146	407	804	287	9.695	4.831	093
947	510	429	197	213	99	165	52	145	47	1.541	759	094
1.698	896	873	417	328	159	299	109	189	66	2.870	1.422	095
1.153	609	485	212	209	91	146	46	112	30	1.784	867	096
5.897	3.095	1.682	740	535	217	585	205	440	159	8.164	4.040	097
833	474	508	268	173	102	304	92	203	50	1.645	834	098
1.651	888	867	409	332	154	326	101	223	64	2.844	1.398	099
804	438	366	183	177	101	284	68	210	49	1.454	689	100
2.467	1.311	700	301	295	114	247	46	196	30	3.414	1.658	101
1.976	1.085	947	443	259	137	386	133	239	82	3.309	1.661	102
3.021	1.622	1.229	572	305	142	335	124	173	67	4.585	2.318	103
2.627	1.433	1.046	549	336	183	593	169	466	126	4.266	2.151	104
2.609	1.473	994	508	249	141	657	190	421	111	4.260	2.171	106
1.310	662	410	200	132	68	327	93	250	62	2.047	955	107

## segue TAV. 5 — Popolazione residente in età da 6 anni in poi

Codice dei Comuni	COMUNI	FORNITI DI TITOLO DI STUDIO							
		LAUREA		DIPLOMA		LICENZA MEDIA INFERIORE		LICENZA ELEMENTARE	
		MF	M	MF	M	MF	M	MF	M
108	SAN FLORO	3	2	49	22	126	90	198	99
109	SAN GREGORIO D'IPPONA	21	13	117	69	358	221	936	508
110	SAN MANGO D'AQUINO	23	17	94	56	272	163	642	334
111	SAN MAURO MARCHESATO	38	23	240	112	555	301	893	475
112	SAN NICOLA DA CRISSA	26	17	195	97	277	139	515	280
113	SAN NICOLA DELL'ALTO	19	9	199	105	230	121	615	305
114	SAN PIETRO A MAIDA	34	19	273	161	608	333	1.316	707
115	SAN PIETRO APOSTOLO	15	7	104	55	294	165	668	320
116	SAN SOSTENE	5	3	69	40	219	118	501	258
117	SANTA CATERINA DELLO IONIO	39	23	195	97	378	214	953	475
118	SANT'ANDREA APOSTOLO DELLO IONIO	27	21	100	56	587	345	1.168	538
119	SANTA SEVERINA	49	27	230	91	427	234	746	387
121	SANT'ONOFRIO	68	37	346	170	635	380	812	460
122	SAN VITO SULLO IONIO	40	23	154	75	385	176	743	418
123	SATRIANO	34	24	189	99	566	318	997	560
124	SAVELLI	31	21	203	114	291	155	849	426
125	SCANDALE	25	12	210	90	536	312	1.197	647
126	SELLIA	6	6	56	23	96	54	337	184
127	SELLIA MARINA	55	36	306	147	671	406	1.778	961
128	SERRA SAN BRUNO	112	67	432	215	1.223	695	1.818	903
129	SERRASTRETTA	23	19	218	96	678	431	1.233	658
130	SERSALE	46	27	312	164	969	539	1.592	856
131	SETTINGIANO	26	15	121	69	329	190	547	279
132	SIMBARIO	26	19	115	58	197	112	441	211
133	SIMERI CRICHI	29	17	177	86	537	307	1.259	670
134	SORBO SAN BASILE	4	2	59	32	171	89	406	221
135	SORIANELLO	15	9	74	33	324	169	543	302
136	SORIANO CALABRO	80	48	272	138	526	301	982	509
137	SOVERATO	502	302	1.728	874	1.767	987	3.389	1.602
138	SOVERIA MANNELLI	63	48	135	50	741	404	1.077	520
139	SOVERIA SIMERI	19	11	98	50	288	161	501	265
140	SPADOLA	16	12	71	34	114	73	242	125
141	SPILINGA	50	26	182	90	248	133	531	281
142	SQUILLACE	68	38	290	175	459	253	1.017	527
143	STALETTI	37	26	152	84	387	226	871	419
144	STEFANACONI	31	20	200	97	286	156	676	359
145	STRONGOLI	72	47	433	193	1.114	643	2.038	1.047
146	TAVERNA	43	28	219	109	454	240	894	442
147	TIRIOLO	31	19	233	135	657	419	1.569	794
148	TORRE DI RUGGIERO	10	9	69	35	276	157	852	429
149	TROPEA	221	119	788	381	1.443	818	2.266	1.043
150	UMBRIATICO	12	7	92	45	227	123	504	275
151	VALLEFIORITA	20	10	147	84	334	196	724	391
152	VALLELONGA	17	13	68	30	129	74	259	140
153	VAZZANO	6	5	72	44	209	121	343	182
154	VERZINO	23	14	209	104	483	270	934	522
155	VIBO VALENTIA	1.403	750	4.690	2.273	6.280	3.599	9.058	4.421
156	ZACCANOPOLI	15	12	84	56	137	86	380	185
157	ZAGARISE	13	8	156	78	324	173	507	251
158	ZAMBRONE	9	4	54	29	336	197	593	320
159	ZUNGRI	28	14	99	55	348	189	709	364
	<b>TOTALE PROVINCIA</b>	<b>15.650</b>	<b>9.327</b>	<b>68.278</b>	<b>34.171</b>	<b>127.617</b>	<b>73.334</b>	<b>237.061</b>	<b>120.397</b>



## per sesso e grado di istruzione

TOTALE		ALFABETI PRIVI DI TITOLO DI STUDIO				ANALFABETI				TOTALE		Codice dei Comuni
		TOTALE		di cui in età da 55 anni in poi		TOTALE		di cui in età da 55 anni in poi				
MF	M	MF	M	MF	M	MF	M	MF	M	MF	M	
376	213	240	111	120	60	130	29	107	23	746	353	108
1.432	811	475	239	142	76	273	68	218	56	2.180	1.118	109
1.031	570	582	283	236	107	258	67	193	54	1.871	920	110
1.726	911	745	365	260	130	248	103	161	69	2.719	1.379	111
1.013	533	409	184	187	80	394	107	298	87	1.816	824	112
1.063	540	485	226	245	119	77	22	64	19	1.625	788	113
2.231	1.220	958	494	308	156	547	172	354	117	3.736	1.886	114
1.081	547	341	154	149	72	218	75	154	46	1.640	776	115
794	419	433	221	211	111	182	44	148	34	1.409	684	116
1.565	809	762	344	347	137	224	68	177	52	2.551	1.221	117
1.882	960	674	267	381	128	332	95	281	77	2.888	1.322	118
1.452	739	614	297	196	91	277	120	179	78	2.343	1.156	119
1.861	1.047	811	436	280	161	600	156	438	114	3.272	1.639	121
1.322	692	630	296	301	138	369	98	271	65	2.321	1.086	122
1.786	1.001	683	329	246	114	378	92	276	62	2.847	1.422	123
1.374	716	512	232	252	109	251	89	196	72	2.137	1.037	124
1.968	1.061	1.152	555	257	118	327	122	211	87	3.447	1.738	125
495	267	207	80	119	50	115	31	92	25	817	378	126
2.810	1.550	1.035	481	299	156	388	147	266	96	4.233	2.178	127
3.585	1.880	1.460	699	430	186	747	240	478	146	5.792	2.819	128
2.152	1.204	1.056	446	492	203	370	99	295	77	3.578	1.749	129
2.919	1.586	1.173	537	398	200	600	205	434	152	4.692	2.328	130
1.023	553	371	153	134	51	215	70	159	52	1.609	776	131
779	400	394	178	217	98	166	43	129	30	1.339	621	132
2.002	1.080	774	359	264	123	326	111	206	72	3.102	1.550	133
640	344	259	112	108	43	104	47	67	34	1.003	503	134
956	513	315	172	77	44	259	84	180	58	1.530	769	135
1.860	996	616	296	215	90	321	100	223	73	2.797	1.392	136
7.386	3.765	1.404	626	376	145	367	97	260	77	9.157	4.488	137
2.016	1.022	766	348	321	140	204	75	151	51	2.986	1.445	138
906	487	405	180	147	71	192	75	128	54	1.503	742	139
443	244	184	82	84	36	76	20	63	17	703	346	140
1.011	530	363	168	183	73	83	30	63	20	1.457	728	141
1.834	993	620	304	218	103	291	82	222	65	2.745	1.379	142
1.447	755	547	241	215	90	192	52	133	36	2.186	1.048	143
1.193	632	447	212	158	72	265	64	206	47	1.905	908	144
3.657	1.930	1.782	836	402	181	623	255	362	151	6.062	3.021	145
1.610	819	682	301	289	121	199	92	122	53	2.491	1.212	146
2.490	1.367	977	428	397	183	471	164	358	124	3.938	1.959	147
1.207	630	462	227	176	90	225	78	166	57	1.894	935	148
4.718	2.361	1.057	474	266	100	441	136	315	89	6.216	2.971	149
835	450	415	203	156	86	127	47	77	29	1.377	700	150
1.225	681	748	401	308	190	384	91	271	69	2.357	1.173	151
473	257	157	79	89	43	150	40	117	33	780	376	152
630	352	372	177	184	94	137	50	101	33	1.139	579	153
1.649	910	702	358	230	128	275	105	191	73	2.626	1.373	154
21.431	11.043	4.714	2.348	978	457	1.928	468	1.376	312	28.073	13.859	155
616	339	225	105	99	40	47	19	37	14	888	463	156
1.000	510	510	239	233	114	275	109	209	79	1.785	858	157
992	550	374	190	147	84	181	40	152	29	1.547	780	158
1.184	622	527	268	153	86	283	72	203	39	1.994	962	159
<b>448.806</b>	<b>237.229</b>	<b>155.622</b>	<b>73.420</b>	<b>48.424</b>	<b>22.267</b>	<b>66.332</b>	<b>20.546</b>	<b>45.786</b>	<b>13.852</b>	<b>670.560</b>	<b>331.195</b>	

TAV. 6 - Popolazione residente che frequenta corsi regolari di studio

Codice dei Comuni	COMUNI	CORSO REGOLARE DI STUDI							
		6 - 13		14 - 18		19 e più		TOTALE	
		MF	M	MF	M	MF	M	MF	M
001	ACQUARO	479	229	173	97	110	55	762	381
002	ALBI	139	84	53	25	30	11	222	120
003	AMARONI	357	181	96	61	36	22	489	264
004	AMATO	128	64	37	22	25	11	190	97
005	ANDALI	176	84	67	44	19	16	262	144
006	ARENA	275	139	119	69	54	30	448	238
007	ARGUSTO	84	36	30	14	10	2	124	52
008	BADOLATO	544	282	212	106	118	74	874	462
009	BELCASTRO	310	172	69	37	30	17	409	226
010	BELVEDERE DI SPINELLO	496	253	128	67	41	22	665	342
011	BORGIA	843	436	265	134	85	53	1.193	623
012	BOTRICELLO	735	368	253	149	108	64	1.096	581
013	BRIATICO	680	343	212	95	106	57	998	495
014	BROGNATURO	103	46	52	22	25	19	180	87
015	CACCURI	297	158	109	61	34	15	440	234
016	CAPISTRANO	138	62	58	31	35	24	231	117
017	CARAFFA DI CATANZARO	352	192	93	50	53	28	498	270
018	CARDINALE	536	272	161	99	88	51	785	422
019	CARFIZZI	165	85	65	39	55	34	285	158
020	CARLOPOLI	227	117	112	57	59	33	398	207
021	CASABONA	602	295	200	113	81	51	883	459
022	CASTELSILANO	176	92	86	46	52	35	314	173
023	CATANZARO	14.296	7.347	6.812	3.523	4.055	2.192	25.163	13.062
024	CENADI	115	59	29	13	12	6	156	78
025	CENTRACHE	88	41	36	15	14	5	138	61
026	CERENZIA	197	98	90	44	38	21	325	163
027	CERVA	236	118	62	32	12	9	310	159
028	CESSANITI	574	309	198	104	60	26	832	439
029	CHIARAVALLE CENTRALE	862	447	270	140	175	98	1.307	685
030	CICALA	93	50	40	18	21	12	154	80
031	CIRO'	880	414	183	96	133	74	1.196	584
032	CIRO' MARINA	2.363	1.156	500	268	239	156	3.102	1.580
033	CONFLENTI	285	141	85	46	34	16	404	203
034	CORTALE	343	180	143	68	89	48	575	296
035	COTRONEI	794	407	333	190	113	49	1.240	646
036	CROPANI	498	264	177	97	79	45	754	406
037	CROTONE	10.020	5.109	3.593	1.844	1.696	929	15.309	7.882
038	CRUCOLI	592	311	184	92	63	38	839	441
039	CURINGA	1.004	519	358	196	176	89	1.538	804
040	CUTRO	3.337	1.724	452	240	230	140	4.019	2.104
041	DASA'	208	109	101	58	54	30	363	197
042	DAVOLI	588	285	173	84	108	59	869	428
043	DECOLLATURA	456	217	214	87	109	56	779	360
044	DINAMI	472	228	128	70	87	49	687	347
045	DRAPIA	333	170	146	76	96	48	575	294
046	FABRIZIA	494	247	67	37	23	13	584	297
047	FALERNA	499	259	219	128	68	41	786	428
048	FEROLETO ANTICO	287	142	93	56	25	16	405	214
049	FILADELFIA	1.192	613	309	166	147	79	1.648	858
050	FILANDARI	256	141	60	36	20	11	336	188
051	FILOGASO	170	89	53	31	33	21	256	141
052	FOSSATO SERRALTA	77	44	30	18	18	12	125	74
053	FRANCAVILLA ANGITOLA	450	244	174	102	60	34	684	380

## e/o corsi di formazione professionale, per sesso e classe di età

		CORSO DI FORMAZIONE PROFESSIONALE										Codice dei Comuni
di cui occupati		14 - 16		17 - 19		20 e più		TOTALE		di cui occupati		
MF	M	MF	M	MF	M	MF	M	MF	M	MF	M	
6	1	5	3	4	2	5	4	14	9	2	1	001
—	—	3	—	3	3	2	1	8	4	3	1	002
7	5	—	—	4	3	3	1	7	4	2	2	003
—	—	—	—	—	—	6	3	6	3	1	1	004
1	1	9	4	4	3	4	3	17	10	2	2	005
1	1	1	1	2	1	2	1	5	3	—	—	006
—	—	1	1	3	—	—	—	4	1	1	—	007
3	3	1	1	6	3	9	3	16	7	3	1	008
3	3	—	—	2	1	2	—	4	1	1	—	009
2	2	9	9	1	1	5	3	15	13	2	2	010
1	1	2	1	8	5	17	13	27	19	5	4	011
4	4	6	4	3	1	11	8	20	13	3	2	012
9	5	10	10	5	4	11	6	26	20	4	3	013
—	—	2	1	2	1	1	1	5	3	—	—	014
4	3	3	—	2	2	1	—	6	2	—	—	015
—	—	—	—	—	—	1	1	1	1	—	—	016
4	3	2	2	7	3	10	2	19	7	3	2	017
7	4	10	9	2	1	4	1	16	11	—	—	018
2	1	2	2	1	—	3	—	6	2	—	—	019
3	3	3	3	2	2	9	4	14	9	6	4	020
3	3	2	1	3	2	8	4	13	7	2	—	021
2	2	3	3	4	4	3	2	10	9	2	2	022
<b>319</b>	<b>228</b>	<b>75</b>	<b>40</b>	<b>125</b>	<b>59</b>	<b>459</b>	<b>226</b>	<b>659</b>	<b>325</b>	<b>216</b>	<b>134</b>	<b>023</b>
1	—	—	—	—	—	1	—	1	—	1	—	024
1	1	3	2	1	1	2	—	6	3	—	—	025
—	—	1	—	1	1	—	—	2	1	—	—	026
2	2	1	—	1	1	1	—	3	1	—	—	027
11	6	9	9	8	5	14	9	31	23	4	2	028
12	8	2	1	7	1	14	9	23	11	2	1	029
2	2	1	1	1	1	2	—	4	2	—	—	030
2	1	1	—	6	4	5	1	12	5	3	—	031
22	16	6	3	7	5	6	3	19	11	3	1	032
1	1	4	2	5	2	11	8	20	12	3	2	033
7	4	3	—	5	2	8	3	16	5	3	1	034
7	7	20	15	9	4	17	12	46	31	9	9	035
6	4	3	2	2	—	5	3	10	5	1	1	036
88	64	124	103	60	37	136	84	320	224	63	45	037
3	2	4	3	1	—	6	4	11	7	4	3	038
8	6	17	15	10	5	8	5	35	25	5	4	039
24	21	9	4	4	1	33	25	46	30	21	19	040
3	3	4	4	3	3	2	1	9	8	—	—	041
—	—	12	4	7	3	10	5	29	12	4	2	042
6	4	5	4	2	1	11	2	18	7	1	1	043
23	15	3	2	5	2	8	6	16	10	2	2	044
4	3	5	2	5	3	6	3	16	8	2	1	045
1	1	2	2	1	1	2	2	5	5	2	2	046
10	5	3	2	4	1	7	4	14	7	4	4	047
2	2	3	3	—	—	2	—	5	3	—	—	048
14	8	4	2	5	5	6	3	15	10	4	3	049
3	2	6	6	3	1	3	1	12	8	—	—	050
—	—	1	1	1	1	3	2	5	4	1	1	051
—	—	—	—	2	—	2	1	4	1	1	1	052
2	2	6	5	4	1	6	5	16	11	2	1	053

## segue TAV. 6 — Popolazione residente che frequenta corsi regolari di studio

Codice dei Comuni	COMUNI	CORSO REGOLARE DI STUDI							
		6 - 13		14 - 18		19 e più		TOTALE	
		MF	M	MF	M	MF	M	MF	M
054	FRANCICA	291	166	55	30	20	7	366	203
055	GAGLIATO	102	55	32	15	23	13	157	83
056	GASPERINA	374	196	104	56	47	29	525	281
057	GEROCARNE	550	287	83	42	42	32	675	361
058	GIMIGLIANO	523	257	169	90	61	32	753	379
059	GIRIFALCO	943	489	406	239	225	121	1.574	849
060	GIZZERIA	558	276	194	114	98	53	850	443
061	GUARDAVALLE	956	486	248	143	134	71	1.338	700
062	IONADI	194	91	53	30	36	27	283	148
063	ISCA SULLO IONIO	264	132	87	50	49	37	400	219
064	ISOLA DI CAPO RIZZUTO	2.408	1.225	351	223	185	114	2.944	1.562
065	JACURSO	97	43	58	26	45	25	200	94
066	JOPPOLO	312	165	98	49	61	34	471	248
160	LAMEZIA TERME	9.629	5.121	3.101	1.564	1.597	852	14.327	7.537
067	LIMBADI	540	274	180	102	89	49	809	425
068	MAGISANO	175	85	70	38	31	18	276	141
069	MAIDA	614	335	177	98	98	51	889	484
070	MAIERATO	359	180	160	80	82	48	601	308
071	MARCEDUSA	129	72	39	20	14	8	182	100
072	MARCELLINARA	179	89	53	22	19	10	251	121
073	MARTIRANO	201	100	48	34	24	11	273	145
074	MARTIRANO LOMBARDO	259	148	77	52	31	19	367	219
075	MELISSA	851	451	213	106	86	54	1.150	611
076	MESORACA	1.570	782	278	147	127	87	1.975	1.016
077	MIGLIERINA	107	44	41	23	12	5	160	72
078	MILETO	1.179	604	301	175	128	72	1.608	851
079	MONGIANA	153	95	34	18	9	5	196	118
080	MONTAURO	194	103	94	51	50	29	338	183
081	MONTEPAONE	485	248	182	84	81	46	748	378
082	MONTEROSSO CALABRO	307	159	122	61	70	44	499	264
083	MOTTA SANTA LUCIA	135	71	53	30	29	14	217	115
084	NARDODIPACE	348	172	50	32	16	11	414	215
086	NICOTERA	1.093	544	384	209	262	140	1.739	893
087	NOCERA TIRINESE	701	356	220	136	54	29	975	521
088	OLIVADI	131	75	45	20	23	14	199	109
089	PALERMITI	184	100	83	48	42	28	309	176
090	PALLAGORIO	257	139	109	62	46	35	412	236
091	PARGHELIA	169	86	64	26	46	19	279	131
092	PENTONE	238	125	94	42	52	36	384	203
093	PETILIA POLICASTRO	1.752	958	511	238	231	118	2.494	1.314
094	PETRIZZI	200	116	59	34	42	20	301	170
095	PETRONA	456	225	138	83	45	23	639	331
096	PIANOPOLI	263	130	100	50	25	11	388	191
097	PIZZO	1.258	644	578	306	232	111	2.068	1.061
098	PIZZONI	239	121	80	52	29	19	348	192
099	PLATANIA	434	218	114	68	49	24	597	310
100	POLIA	183	87	71	38	31	18	285	143
101	RICADI	455	242	196	104	116	58	767	404
102	ROCCABERNARDA	563	264	210	119	111	66	884	449
103	ROCCA DI NETO	897	471	205	127	101	60	1.203	658
104	ROMBIOLO	748	402	186	95	77	51	1.011	548
106	SAN CALOGERO	736	375	196	117	129	79	1.061	571
107	SAN COSTANTINO CALABRO	320	156	113	53	57	26	490	235

## e/o corsi di formazione professionale, per sesso e classe di età

		CORSO DI FORMAZIONE PROFESSIONALE										Codice dei Comuni
di cui occupati		14 - 16		17 - 19		20 e più		TOTALE		di cui occupati		
MF	M	MF	M	MF	M	MF	M	MF	M	MF	M	
1	—	4	4	—	—	2	1	6	5	—	—	054
1	1	—	—	—	—	2	1	2	1	1	1	055
2	1	—	—	2	2	9	6	11	8	4	2	056
2	2	6	6	2	—	3	3	11	9	—	—	057
1	1	5	4	3	3	9	4	17	11	2	2	058
16	13	11	7	11	10	47	29	69	46	24	18	059
2	2	5	2	2	1	8	5	15	8	3	3	060
5	3	4	2	4	3	12	7	20	12	8	6	061
1	1	1	1	1	—	11	11	13	12	4	4	062
4	2	3	1	5	2	1	—	9	3	—	—	063
15	12	13	9	9	8	21	14	43	31	6	6	064
—	—	3	1	2	1	4	3	9	5	1	1	065
1	1	—	—	1	1	6	6	7	7	4	4	066
110	82	48	28	53	25	194	100	295	153	90	59	160
4	3	7	5	9	8	8	6	24	19	2	2	067
1	1	2	2	1	1	2	1	5	4	—	—	068
14	6	3	2	1	—	12	5	16	7	5	5	069
4	2	4	3	5	5	2	2	11	10	1	1	070
—	—	2	1	—	—	—	—	2	1	—	—	071
3	3	—	—	1	—	4	2	5	2	4	2	072
1	—	2	2	3	2	—	—	5	4	—	—	073
—	—	3	2	3	1	—	—	6	3	—	—	074
8	7	7	5	1	1	11	8	19	14	8	6	075
9	6	1	—	2	1	13	11	16	12	6	5	076
—	—	—	—	1	—	4	1	5	1	2	1	077
8	7	20	14	9	5	13	4	42	23	—	—	078
—	—	2	2	—	—	2	2	4	4	2	2	079
5	4	4	2	1	1	3	1	8	4	2	2	080
10	8	2	—	1	—	8	1	11	1	1	—	081
6	5	1	1	—	—	4	4	5	5	2	2	082
2	2	1	1	1	—	3	2	5	3	2	1	083
2	2	—	—	3	—	2	1	5	1	1	1	084
16	8	1	1	3	1	17	7	21	9	5	2	086
3	2	—	—	1	1	1	1	2	2	1	1	087
—	—	—	—	—	—	1	1	1	1	1	1	088
2	2	—	—	3	1	4	—	7	1	—	—	089
4	4	—	—	4	2	2	1	6	3	3	2	090
—	—	2	—	—	—	9	6	11	6	5	4	091
5	5	2	—	4	1	5	2	11	3	1	—	092
6	3	11	5	9	5	13	8	33	18	9	8	093
3	3	1	—	3	2	2	2	6	4	2	2	094
3	1	2	2	4	—	2	2	8	4	—	—	095
1	1	—	—	2	—	3	2	5	2	3	2	096
17	8	10	6	7	5	31	15	48	26	12	8	097
5	5	9	8	—	—	5	4	14	12	4	3	098
3	2	4	3	2	—	9	5	15	8	2	1	099
2	2	1	1	1	—	3	2	5	3	1	1	100
5	4	7	6	8	4	5	3	20	13	2	1	101
1	1	6	6	7	4	6	3	19	13	2	2	102
9	7	28	25	13	10	16	10	57	45	7	6	103
4	2	13	12	6	5	5	3	24	20	4	3	104
22	10	5	4	4	3	20	11	29	18	5	4	106
6	6	7	6	3	1	2	1	12	8	2	1	107

## segue TAV. 6 — Popolazione residente che frequenta corsi regolari di studio

Codice dei Comuni	COMUNI	CORSO REGOLARE DI STUDI							
		6 - 13		14 - 18		19 e più		TOTALE	
		MF	M	MF	M	MF	M	MF	M
108	SAN FLORO	78	34	35	23	14	11	127	68
109	SAN GREGORIO D'IPPONA	355	199	114	61	69	39	538	299
110	SAN MANGO D'AQUINO	237	124	91	52	34	24	362	200
111	SAN MAURO MARCHESATO	516	275	186	90	82	41	784	406
112	SAN NICOLA DA CRISSA	212	111	94	40	70	29	376	180
113	SAN NICOLA DELL'ALTO	227	111	115	65	98	53	440	229
114	SAN PIETRO A MAIDA	637	336	169	100	71	45	877	481
115	SAN PIETRO APOSTOLO	211	94	67	35	44	26	322	155
116	SAN SOSTENE	185	96	50	22	19	13	254	131
117	SANTA CATERINA DELLO IONIO	359	185	117	57	81	43	557	285
118	SANT'ANDREA APOSTOLO DELLO IONIO	280	135	134	66	78	45	492	246
119	SANTA SEVERINA	438	237	138	57	94	46	670	340
121	SANT'ONOFRIO	511	274	186	102	84	48	781	424
122	SAN VITO SULLO IONIO	335	185	73	38	58	28	466	251
123	SATRIANO	423	221	131	77	95	54	649	352
124	SAVELLI	255	125	129	56	73	42	457	223
125	SCANDALE	787	406	195	114	74	41	1.056	561
126	SELLIA	91	43	33	15	17	6	141	64
127	SELLIA MARINA	727	382	208	106	129	81	1.064	569
128	SERRA SAN BRUNO	903	457	310	160	156	91	1.369	708
129	SERRASTRETTA	433	233	121	67	43	28	597	328
130	SERSALE	646	325	178	84	79	43	903	452
131	SETTINGIANO	240	119	83	39	28	18	351	176
132	SIMBARIO	172	79	86	46	62	31	320	156
133	SIMERI CRICHI	510	266	153	73	69	32	732	371
134	SORBO SAN BASILE	144	77	42	22	11	9	197	108
135	SORIANELLO	300	150	38	19	24	13	362	182
136	SORIANO CALABRO	466	234	169	88	108	61	743	383
137	SOVERATO	1.449	726	753	388	454	266	2.656	1.380
138	SOVERIA MANNELLI	430	203	196	100	88	35	714	338
139	SOVERIA SIMERI	213	108	82	39	24	17	319	164
140	SPADOLA	105	57	39	26	22	13	166	96
141	SPILINGA	200	111	94	43	61	25	355	179
142	SQUILLACE	424	233	157	85	110	74	691	392
143	STALETTI	318	148	123	60	85	53	526	261
144	STEFANACONI	289	151	92	46	52	29	433	226
145	STRONGOLI	1.202	602	304	159	166	78	1.672	839
146	TAVERNA	348	178	115	66	49	27	512	271
147	TIRIOLO	535	256	161	98	63	34	759	388
148	TORRE DI RUGGIERO	238	126	83	42	29	16	350	184
149	TROPEA	984	491	350	177	197	91	1.531	759
150	UMBRIATICO	222	115	61	39	34	19	317	173
151	VALLEFIORITA	320	156	123	86	58	34	501	276
152	VALLELONGA	91	49	38	22	21	11	150	82
153	VAZZANO	166	94	54	35	19	15	239	144
154	VERZINO	435	230	181	98	71	48	687	376
155	VIBO VALENTIA	4.935	2.555	1.921	982	998	516	7.854	4.053
156	ZACCANOPOLI	132	76	49	30	36	22	217	128
157	ZAGARISE	238	125	92	28	63	38	393	191
158	ZAMBRONE	250	124	81	49	29	15	360	188
159	ZUNGRI	382	191	84	46	39	18	505	255
	<b>TOTALE PROVINCIA</b>	<b>110.748</b>	<b>56.925</b>	<b>37.607</b>	<b>19.802</b>	<b>19.392</b>	<b>10.694</b>	<b>167.747</b>	<b>87.421</b>

## e/o corsi di formazione professionale, per sesso e classe di età

		CORSO DI FORMAZIONE PROFESSIONALE										Codice dei Comuni
di cui occupati		14 - 16		17 - 19		20 e più		TOTALE		di cui occupati		
MF	M	MF	M	MF	M	MF	M	MF	M	MF	M	
1	1	—	—	—	—	2	1	2	1	—	—	108
5	4	7	5	3	2	17	9	27	16	11	7	109
2	1	—	—	2	—	2	2	4	2	2	1	110
8	5	3	1	6	2	10	8	19	11	6	6	111
5	3	1	—	—	—	11	5	12	5	5	2	112
4	3	—	—	—	—	4	1	4	1	1	1	113
6	2	1	1	3	2	6	3	10	6	2	1	114
13	10	6	4	—	—	5	3	11	7	2	2	115
1	—	3	2	1	—	1	1	5	3	1	1	116
9	6	3	1	1	—	4	1	8	2	—	—	117
4	3	5	2	2	1	6	4	13	7	2	2	118
5	4	7	7	1	—	4	3	12	10	2	1	119
8	6	7	3	10	3	12	5	29	11	4	2	121
2	2	1	1	3	—	6	3	10	4	9	3	122
3	2	11	5	10	5	11	3	32	13	1	1	123
3	2	1	1	2	2	6	5	9	8	2	1	124
3	2	6	6	2	2	4	2	12	10	3	3	125
—	—	1	—	1	—	4	2	6	2	1	1	126
3	3	—	—	5	4	13	9	18	13	6	5	127
11	11	2	1	4	3	13	9	19	13	4	3	128
2	2	5	4	3	2	18	9	26	15	15	9	129
5	3	8	5	7	—	7	6	22	11	5	5	130
3	2	5	3	3	1	5	2	13	6	2	1	131
2	1	2	2	—	—	1	1	3	3	—	—	132
4	4	3	2	11	7	11	4	25	13	4	3	133
2	2	3	1	2	2	1	—	6	3	—	—	134
1	—	2	1	2	1	3	1	7	3	1	—	135
7	3	1	—	3	3	14	13	18	16	4	4	136
35	25	17	5	15	8	53	21	85	34	18	12	137
10	7	5	4	4	2	15	10	24	16	6	4	138
—	—	—	—	2	1	1	1	3	2	—	—	139
—	—	—	—	—	—	2	1	2	1	1	1	140
1	1	3	1	—	—	4	2	7	3	—	—	141
13	8	6	5	4	1	12	5	22	11	2	2	142
5	5	4	1	8	5	14	9	26	15	5	4	143
4	2	5	4	3	1	1	1	9	6	—	—	144
5	3	38	35	11	8	6	2	55	45	1	1	145
3	3	10	4	4	1	4	1	18	6	2	2	146
4	2	1	—	3	1	5	3	9	4	1	1	147
3	3	8	3	6	2	15	12	29	17	11	10	148
10	8	12	8	12	4	17	7	41	19	6	3	149
2	2	1	1	—	—	3	3	4	4	2	2	150
3	2	2	—	5	1	26	10	33	11	13	4	151
—	—	—	—	—	—	1	1	1	1	1	1	152
3	2	8	8	5	1	6	5	19	14	4	4	153
7	6	6	4	2	1	6	3	14	8	2	2	154
52	37	50	32	52	30	116	60	218	122	53	34	155
4	2	—	—	2	2	—	—	2	2	—	—	156
7	6	—	—	—	—	—	—	—	—	—	—	157
1	1	3	1	2	1	3	2	8	4	2	2	158
—	—	4	4	2	2	5	—	11	6	2	—	159
<b>1.295</b>	<b>928</b>	<b>961</b>	<b>662</b>	<b>813</b>	<b>433</b>	<b>2.010</b>	<b>1.092</b>	<b>3.784</b>	<b>2.187</b>	<b>886</b>	<b>609</b>	

## TAV. 7 - Popolazione residente attiva e non attiva per sesso

## A — TOTALE

Codice dei Comuni	COMUNI	POPOLAZIONE ATTIVA					POPOLAZIONE NON ATTIVA	TOTALE
		In condizione professionale			In cerca di prima occupazione	TOTALE		
		Occupati	Disoccupati	TOTALE				
001	ACQUARO	690	329	1.019	190	1.209	2.084	3.293
002	ALBI	314	62	376	86	462	864	1.326
003	AMARONI	756	27	783	55	838	1.704	2.542
004	AMATO	277	6	283	27	310	758	1.068
005	ANDALI	283	40	323	55	378	883	1.261
006	ARENA	479	128	607	221	828	1.510	2.338
007	ARGUSTO	182	33	215	23	238	389	627
008	BADOLATO	951	301	1.252	199	1.451	2.555	4.006
009	BELCASTRO	382	68	450	120	570	1.338	1.908
010	BELVEDERE DI SPINELLO	602	23	625	264	889	2.143	3.032
011	BORGIA	1.384	165	1.549	441	1.990	3.939	5.929
012	BOTRICELLO	1.128	99	1.227	195	1.422	3.183	4.605
013	BRIATICO	1.159	87	1.246	238	1.484	2.753	4.237
014	BROGNATURO	308	8	316	29	345	458	803
015	CACCURI	385	122	507	97	604	1.494	2.098
016	CAPISTRANO	238	66	304	78	382	916	1.298
017	CARAFFA DI CATANZARO	523	36	559	173	732	1.586	2.318
018	CARDINALE	471	327	798	169	967	2.412	3.379
019	CARFIZZI	345	25	370	49	419	934	1.353
020	CARLOPOLI	455	48	503	82	585	1.373	1.958
021	CASABONA	844	117	961	373	1.334	2.622	3.956
022	CASTELSILANO	378	64	442	69	511	937	1.448
023	<b>CATANZARO</b>	<b>28.367</b>	<b>1.142</b>	<b>29.509</b>	<b>7.204</b>	<b>36.713</b>	<b>64.119</b>	<b>100.832</b>
024	CENADI	247	48	295	49	344	572	916
025	CENTRACHE	135	29	164	65	229	642	871
026	CERENZIA	243	88	331	79	410	968	1.378
027	CERVA	225	66	291	55	346	1.027	1.373
028	CESSANITI	1.167	135	1.302	227	1.529	2.350	3.879
029	CHIARAVALLE CENTRALE	2.155	307	2.462	377	2.839	4.377	7.216
030	CICALA	320	27	347	68	415	710	1.125
031	CIRO'	1.256	60	1.316	220	1.536	3.782	5.318
032	CIRO' MARINA	3.094	152	3.246	670	3.916	9.091	13.007
033	CONFLENTI	535	53	588	143	731	1.420	2.151
034	CORTALE	742	63	805	236	1.041	1.981	3.022
035	COTRONEI	1.111	230	1.341	369	1.710	3.477	5.187
036	CROPANI	710	116	826	241	1.067	2.310	3.377
037	CROTONE	13.982	1.598	15.580	3.925	19.505	38.757	58.262
038	CRUCOLI	856	263	1.119	165	1.284	2.294	3.578
039	CURINGA	1.827	208	2.035	407	2.442	4.187	6.629
040	CUTRO	3.296	406	3.702	902	4.604	10.942	15.546
041	DASA'	376	74	450	82	532	1.071	1.603
042	DAVOLI	846	103	949	222	1.171	2.892	4.063
043	DECOLLATURA	946	88	1.034	384	1.418	2.664	4.082
044	DINAMI	909	113	1.022	125	1.147	2.103	3.250
045	DRAPIA	567	68	635	129	764	1.697	2.461
046	FABRIZIA	808	70	878	106	984	2.360	3.344
047	FALERNA	759	70	829	183	1.012	2.304	3.316
048	FEROLETO ANTICO	585	54	639	82	721	1.476	2.197
049	FILADELFIA	2.624	203	2.827	456	3.283	5.212	8.495
050	FILANDARI	364	177	541	143	684	1.045	1.729
051	FILOGASO	272	30	302	64	366	810	1.176
052	FOSSATO SERRALTA	147	33	180	34	214	435	649
053	FRANCAVILLA ANGITOLA	774	72	846	243	1.089	1.960	3.049



## segue TAV. 7 — Popolazione residente attiva e non attiva per sesso

## A — TOTALE

Codice dei Comuni	COMUNI	POPOLAZIONE ATTIVA					POPOLAZIONE NON ATTIVA	TOTALE
		In condizione professionale			In cerca di prima occupazione	TOTALE		
		Occupati	Disoccupati	TOTALE				
054	FRANCICA	638	106	744	61	805	976	1.781
055	GAGLIATO	124	16	140	59	199	747	946
056	GASPERINA	672	46	718	241	959	2.067	3.026
057	GEROCARNE	562	308	870	154	1.024	1.999	3.023
058	GIMIGLIANO	826	144	970	240	1.210	3.071	4.281
059	GIRIFALCO	1.739	154	1.893	601	2.494	5.348	7.842
060	GIZZERIA	979	195	1.174	293	1.467	2.970	4.437
061	GUARDAVALLE	1.030	220	1.250	310	1.560	4.152	5.712
062	IONADI	408	90	498	70	568	930	1.498
063	ISCA SULLO IONIO	392	63	455	127	582	1.456	2.038
064	ISOLA DI CAPO RIZZUTO	2.381	593	2.974	872	3.846	8.616	12.462
065	JACURSO	214	59	273	65	338	733	1.071
066	JOPPOLO	751	89	840	169	1.009	1.634	2.643
160	LAMEZIA TERME	16.453	2.055	18.508	4.089	22.597	41.392	63.989
067	LIMBADI	849	97	946	231	1.177	2.475	3.652
068	MAGISANO	365	50	415	72	487	980	1.467
069	MAIDA	1.262	109	1.371	239	1.610	2.840	4.450
070	MAIERATO	777	90	867	192	1.059	1.969	3.028
071	MARCEDUSA	172	6	178	50	228	592	820
072	MARCELLINARA	450	26	476	56	532	1.017	1.549
073	MARTIRANO	319	35	354	87	441	947	1.388
074	MARTIRANO LOMBARDO	579	108	687	95	782	1.258	2.040
075	MELISSA	1.258	56	1.314	145	1.459	2.827	4.286
076	MESORACA	2.002	162	2.164	630	2.794	6.366	9.160
077	MIGLIERINA	275	53	328	37	365	746	1.111
078	MILETO	1.679	324	2.003	486	2.489	4.868	7.357
079	MONGIANA	247	8	255	54	309	679	988
080	MONTAURO	333	22	355	84	439	1.113	1.552
081	MONTEPAONE	938	164	1.102	198	1.300	2.289	3.589
082	MONTEROSSO CALABRO	587	128	715	131	846	1.476	2.322
083	MOTTA SANTA LUCIA	223	39	262	59	321	695	1.016
084	NARDODIPACE	331	163	494	70	564	1.501	2.065
086	NICOTERA	1.687	183	1.870	490	2.360	4.933	7.293
087	NOCERA TIRINESE	1.038	201	1.239	295	1.534	3.553	5.087
088	OLIVADI	209	31	240	20	260	643	903
089	PALERMITI	279	126	405	85	490	1.120	1.610
090	PALLAGORIO	420	58	478	114	592	1.267	1.859
091	PARGHELIA	280	112	392	107	499	953	1.452
092	PENTONE	428	56	484	134	618	1.447	2.065
093	PETILIA POLICASTRO	2.055	348	2.403	819	3.222	7.671	10.893
094	PETRIZZI	365	47	412	96	508	1.162	1.670
095	PETRONA'	677	140	817	213	1.030	2.191	3.221
096	PIANOPOLI	567	46	613	85	698	1.265	1.963
097	PIZZO	2.007	393	2.400	667	3.067	5.944	9.011
098	PIZZONI	558	41	599	91	690	1.106	1.796
099	PLATANIA	794	140	934	129	1.063	2.031	3.094
100	POLIA	335	69	404	96	500	1.052	1.552
101	RICADI	1.008	46	1.054	234	1.288	2.408	3.696
102	ROCCABERNARDA	675	526	1.201	173	1.374	2.368	3.742
103	ROCCA DI NETO	1.028	125	1.153	397	1.550	3.657	5.207
104	ROMBIOLO	920	679	1.599	268	1.867	2.885	4.752
106	SAN CALOGERO	1.399	345	1.744	289	2.033	2.741	4.774
107	SAN COSTANTINO CALABRO	558	103	661	123	784	1.497	2.281

## segue TAV. 7 — Popolazione residente attiva e non attiva per sesso

## A — TOTALE

Codice dei Comuni	COMUNI	POPOLAZIONE ATTIVA					POPOLAZIONE NON ATTIVA	TOTALE
		In condizione professionale			In cerca di prima occupazione	TOTALE		
		Occupati	Disoccupati	TOTALE				
108	SAN FLORO	181	6	187	48	235	549	784
109	SAN GREGORIO D'IPPONA	589	66	655	128	783	1.654	2.437
110	SAN MANGO D'AQUINO	443	74	517	112	629	1.389	2.018
111	SAN MAURO MARCHESATO	564	111	675	227	902	2.111	3.013
112	SAN NICOLA DA CRISSA	384	128	512	94	606	1.334	1.940
113	SAN NICOLA DELL'ALTO	366	6	372	90	462	1.259	1.721
114	SAN PIETRO A MAIDA	1.080	121	1.201	215	1.416	2.759	4.175
115	SAN PIETRO APOSTOLO	543	36	579	105	684	1.101	1.785
116	SAN SOSTENE	309	39	348	48	396	1.097	1.493
117	SANTA CATERINA DELLO IONIO	723	53	776	170	946	1.842	2.788
118	SANT'ANDREA APOSTOLO DELLO IONIO	627	52	679	187	866	2.219	3.085
119	SANTA SEVERINA	756	9	765	135	900	1.721	2.621
121	SANT'ONOFRIO	882	60	942	172	1.114	2.506	3.620
122	SAN VITO SULLO IONIO	687	18	705	190	895	1.680	2.575
123	SATRIANO	764	92	856	168	1.024	2.112	3.136
124	SAVELLI	473	80	553	141	694	1.624	2.318
125	SCANDALE	827	134	961	166	1.127	2.775	3.902
126	SELLIA	143	27	170	46	216	647	863
127	SELLIA MARINA	1.185	125	1.310	233	1.543	3.259	4.802
128	SERRA SAN BRUNO	1.568	155	1.723	340	2.063	4.311	6.374
129	SERRASTRETTA	1.243	147	1.390	175	1.565	2.356	3.921
130	SERSALE	1.237	189	1.426	231	1.657	3.540	5.197
131	SETTINGIANO	528	26	554	90	644	1.147	1.791
132	SIMBARIO	362	86	448	73	521	912	1.433
133	SIMERI CRICHI	806	272	1.078	154	1.232	2.219	3.451
134	SORBO SAN BASILE	242	65	307	53	360	739	1.099
135	SORIANELLO	531	56	587	111	698	995	1.693
136	SORIANO CALABRO	733	102	835	156	991	2.112	3.103
137	SOVERATO	2.851	103	2.954	615	3.569	6.497	10.066
138	SOVERIA MANNELLI	766	95	861	219	1.080	2.205	3.285
139	SOVERIA SIMERI	338	42	380	119	499	1.166	1.665
140	SPADOLA	230	43	273	38	311	460	771
141	SPILINGA	441	41	482	99	581	989	1.570
142	SQUILLACE	781	20	801	193	994	2.025	3.019
143	STALETTI	606	22	628	122	750	1.686	2.436
144	STEFANACONI	473	46	519	132	651	1.502	2.153
145	STRONGOLI	1.387	309	1.696	408	2.104	4.776	6.880
146	TAVERNA	628	59	687	219	906	1.833	2.739
147	TIRIOLO	1.300	105	1.405	187	1.592	2.700	4.292
148	TORRE DI RUGGIERO	532	51	583	94	677	1.398	2.075
149	TROPEA	1.557	93	1.650	628	2.278	4.590	6.868
150	UMBRIATICO	360	28	388	67	455	1.069	1.524
151	VALLEFIORITA	709	35	744	81	825	1.796	2.621
152	VALLELONGA	103	66	169	62	231	608	839
153	VAZZANO	317	99	416	81	497	732	1.229
154	VERZINO	796	34	830	137	967	1.953	2.920
155	VIBO VALENTIA	8.858	463	9.321	2.237	11.558	19.958	31.516
156	ZACCANOPOLI	217	94	311	65	376	602	978
157	ZAGARISE	496	92	588	104	692	1.261	1.953
158	ZAMBRONE	399	50	449	121	570	1.124	1.694
159	ZUNGRI	350	315	665	164	829	1.400	2.229
	<b>TOTALE PROVINCIA</b>	<b>183.152</b>	<b>22.560</b>	<b>205.712</b>	<b>46.330</b>	<b>252.042</b>	<b>492.792</b>	<b>744.834</b>

## segue TAV. 7 — Popolazione residente attiva e non attiva per sesso

## B — MASCHI

Codice dei Comuni	COMUNI	POPOLAZIONE ATTIVA					POPOLAZIONE NON ATTIVA	TOTALE
		In condizione professionale			In cerca di prima occupazione	TOTALE		
		Occupati	Disoccupati	TOTALE				
001	ACQUARO	424	149	573	110	683	942	1.625
002	ALBI	250	34	284	39	323	338	661
003	AMARONI	564	22	586	35	621	637	1.258
004	AMATO	202	3	205	19	224	306	530
005	ANDALI	232	34	266	33	299	333	632
006	ARENA	335	92	427	118	545	583	1.128
007	ARGUSTO	108	21	129	9	138	156	294
008	BADOLATO	674	121	795	119	914	1.076	1.990
009	BELCASTRO	278	63	341	78	419	533	952
010	BELVEDERE DI SPINELLO	520	22	542	172	714	791	1.505
011	BORGIA	1.014	117	1.131	256	1.387	1.501	2.888
012	BOTRICELLO	961	72	1.033	117	1.150	1.192	2.342
013	BRIATICO	770	65	835	165	1.000	1.149	2.149
014	BROGNATURO	166	4	170	13	183	201	384
015	CACCURI	311	108	419	64	483	550	1.033
016	CAPISTRANO	180	59	239	31	270	352	622
017	CARAFFA DI CATANZARO	402	32	434	104	538	642	1.180
018	CARDINALE	349	297	646	144	790	883	1.673
019	CARFIZZI	276	23	299	20	319	348	667
020	CARLOPOLI	324	38	362	42	404	573	977
021	CASABONA	630	91	721	194	915	1.063	1.978
022	CASTELSILANO	264	48	312	23	335	370	705
023	<b>CATANZARO</b>	<b>19.741</b>	<b>843</b>	<b>20.584</b>	<b>3.821</b>	<b>24.405</b>	<b>24.545</b>	<b>48.950</b>
024	CENADI	172	19	191	23	214	223	437
025	CENTRACHE	104	24	128	35	163	251	414
026	CERENZIA	203	74	277	36	313	369	682
027	CERVA	191	64	255	36	291	377	668
028	CESSANITI	649	112	761	145	906	1.092	1.998
029	CHIARAVALLE CENTRALE	1.383	162	1.545	224	1.769	1.750	3.519
030	CICALA	163	17	180	37	217	292	509
031	CIRO'	1.067	52	1.119	157	1.276	1.363	2.639
032	CIRO' MARINA	2.647	132	2.779	465	3.244	3.315	6.559
033	CONFLENTI	325	40	365	92	457	576	1.033
034	CORTALE	471	44	515	113	628	808	1.436
035	COTRONEI	849	185	1.034	188	1.222	1.350	2.572
036	CROPANI	498	94	592	149	741	928	1.669
037	CROTONE	10.880	1.341	12.221	2.487	14.708	14.333	29.041
038	CRUCOLI	668	95	763	83	846	948	1.794
039	CURINGA	1.136	155	1.291	260	1.551	1.761	3.312
040	CUTRO	2.908	373	3.281	656	3.937	3.979	7.916
041	DASA'	210	49	259	38	297	470	767
042	DAVOLI	689	88	777	133	910	1.082	1.992
043	DECOLLATURA	638	77	715	205	920	1.037	1.957
044	DINAMI	636	82	718	76	794	830	1.624
045	DRAPIA	391	41	432	69	501	683	1.184
046	FABRIZIA	709	62	771	84	855	800	1.655
047	FALERNA	523	56	579	98	677	968	1.645
048	FEROLETO ANTICO	401	47	448	38	486	589	1.075
049	FILADELFIA	1.638	134	1.772	259	2.031	2.149	4.180
050	FILANDARI	250	67	317	59	376	486	862
051	FILOGASO	213	18	231	31	262	327	589
052	FOSSATO SERRALTA	99	14	113	21	134	196	330
053	FRANCAVILLA ANGITOLA	519	52	571	136	707	836	1.543

## segue TAV. 7 — Popolazione residente attiva e non attiva per sesso

## B — MASCHI

Codice dei Comuni	COMUNI	POPOLAZIONE ATTIVA				POPOLAZIONE NON ATTIVA	TOTALE	
		In condizione professionale			In cerca di prima occupazione			
		Occupati	Disoccupati	TOTALE				
054	FRANCICA	351	45	396	36	432	485	917
055	GAGLIATO	87	9	96	47	143	300	443
056	GASPERINA	490	42	532	156	688	838	1.526
057	GEROCARNE	368	160	528	89	617	883	1.500
058	GIMIGLIANO	663	122	785	152	937	1.156	2.093
059	GIRIFALCO	1.305	130	1.435	343	1.778	2.235	4.013
060	GIZZERIA	684	162	846	184	1.030	1.150	2.180
061	GUARDAVALLE	787	98	885	216	1.101	1.731	2.832
062	IONADI	258	65	323	39	362	375	737
063	ISCA SULLO IONIO	301	55	356	75	431	562	993
064	ISOLA DI CAPO RIZZUTO	1.989	502	2.491	637	3.128	3.281	6.409
065	JACURSO	154	52	206	31	237	248	485
066	JOPPOLO	463	67	530	88	618	715	1.333
160	LAMEZIA TERME	11.444	1.652	13.096	2.572	15.668	16.376	32.044
067	LIMBADI	613	32	645	152	797	1.038	1.835
068	MAGISANO	231	36	267	34	301	427	728
069	MAIDA	838	76	914	133	1.047	1.185	2.232
070	MAIERATO	518	66	584	122	706	802	1.508
071	MARCEDUSA	150	5	155	25	180	248	428
072	MARCELLINARA	288	16	304	35	339	410	749
073	MARTIRANO	217	34	251	65	316	380	696
074	MARTIRANO LOMBARDO	391	80	471	59	530	515	1.045
075	MELISSA	917	47	964	101	1.065	1.150	2.215
076	MESORACA	1.777	145	1.922	396	2.318	2.320	4.638
077	MIGLIERINA	166	33	199	22	221	287	508
078	MILETO	1.151	210	1.361	315	1.676	1.964	3.640
079	MONGIANA	218	7	225	41	266	246	512
080	MONTAURO	248	20	268	53	321	477	798
081	MONTEPAONE	693	127	820	115	935	881	1.816
082	MONTEROSSO CALABRO	340	105	445	71	516	607	1.123
083	MOTTA SANTA LUCIA	172	28	200	39	239	267	506
084	NARDODIPACE	285	151	436	63	499	536	1.035
086	NICOTERA	1.161	113	1.274	331	1.605	2.010	3.615
087	NOCERA TIRINESE	834	191	1.025	201	1.226	1.300	2.526
088	OLIVADI	144	20	164	10	174	252	426
089	PALERMITI	209	78	287	54	341	465	806
090	PALLAGORIO	324	36	360	63	423	516	939
091	PARGHELIA	212	82	294	65	359	350	709
092	PENTONE	337	41	378	72	450	566	1.016
093	PETILIA POLICASTRO	1.623	309	1.932	549	2.481	2.989	5.470
094	PETRIZZI	300	36	336	61	397	428	825
095	PETRONA	543	100	643	140	783	828	1.611
096	PIANOPOLI	353	43	396	56	452	496	948
097	PIZZO	1.497	339	1.836	405	2.241	2.224	4.465
098	PIZZONI	344	24	368	40	408	497	905
099	PLATANIA	515	110	625	83	708	819	1.527
100	POLIA	225	44	269	55	324	412	736
101	RICADI	682	30	712	148	860	941	1.801
102	ROCCABERNARDA	474	291	765	98	863	1.021	1.884
103	ROCCA DI NETO	923	115	1.038	294	1.332	1.294	2.626
104	ROMBIOLO	680	292	972	155	1.127	1.268	2.395
106	SAN CALOGERO	833	169	1.002	181	1.183	1.252	2.435
107	SAN COSTANTINO CALABRO	349	77	426	79	505	574	1.079

## segue TAV. 7 — Popolazione residente attiva e non attiva per sesso

## B — MASCHI

Codice dei Comuni	COMUNI	POPOLAZIONE ATTIVA				POPOLAZIONE NON ATTIVA	TOTALE	
		In condizione professionale			In cerca di prima occupazione			
		Occupati	Disoccupati	TOTALE				
108	SAN FLORO	118	5	123	29	152	220	372
109	SAN GREGORIO D'IPPONA	427	50	477	75	552	689	1.241
110	SAN MANGO D'AQUINO	257	54	311	67	378	619	997
111	SAN MAURO MARCHESATO	444	102	546	131	677	852	1.529
112	SAN NICOLA DA CRISSA	269	79	348	49	397	495	892
113	SAN NICOLA DELL'ALTO	282	6	288	47	335	500	835
114	SAN PIETRO A MAIDA	706	105	811	134	945	1.158	2.103
115	SAN PIETRO APOSTOLO	326	19	345	53	398	457	855
116	SAN SOSTENE	273	36	309	25	334	389	723
117	SANTA CATERINA DELLO IONIO	470	39	509	103	612	728	1.340
118	SANT'ANDREA APOSTOLO DELLO IONIO	519	34	553	108	661	769	1.430
119	SANTA SEVERINA	528	6	534	78	612	685	1.297
121	SANT'ONOFRIO	673	44	717	91	808	1.001	1.809
122	SAN VITO SULLO IONIO	385	12	397	106	503	729	1.232
123	SATRIANO	577	76	653	96	749	825	1.574
124	SAVELLI	380	64	444	89	533	595	1.128
125	SCANDALE	676	116	792	111	903	1.060	1.963
126	SELLIA	120	16	136	26	162	239	401
127	SELLIA MARINA	904	93	997	139	1.136	1.347	2.483
128	SERRA SAN BRUNO	1.196	133	1.329	207	1.536	1.585	3.121
129	SERRASTRETTA	721	115	836	79	915	1.006	1.921
130	SERSALE	1.010	155	1.165	145	1.310	1.272	2.582
131	SETTINGIANO	330	19	349	50	399	472	871
132	SIMBARIO	212	31	243	47	290	370	660
133	SIMERI CRICHI	578	147	725	98	823	892	1.715
134	SORBO SAN BASILE	171	58	229	24	253	294	547
135	SORIANELLO	351	21	372	69	441	420	861
136	SORIANO CALABRO	543	59	602	97	699	843	1.542
137	SOVERATO	1.995	74	2.069	324	2.393	2.580	4.973
138	SOVERIA MANNELLI	537	73	610	119	729	877	1.606
139	SOVERIA SIMERI	272	28	300	62	362	444	806
140	SPADOLA	126	32	158	18	176	204	380
141	SPILINGA	280	22	302	60	362	418	780
142	SQUILLACE	590	13	603	121	724	801	1.525
143	STALETTI	468	18	486	73	559	622	1.181
144	STEFANACONI	338	32	370	83	453	588	1.041
145	STRONGOLI	1.153	278	1.431	293	1.724	1.718	3.442
146	TAVERNA	529	56	585	91	676	668	1.344
147	TIRIOLO	816	85	901	125	1.026	1.102	2.128
148	TORRE DI RUGGIERO	400	43	443	71	514	515	1.029
149	TROPEA	1.126	75	1.201	470	1.671	1.649	3.320
150	UMBRIATICO	291	27	318	46	364	408	772
151	VALLEFIORITA	486	27	513	40	553	751	1.304
152	VALLELONGA	68	44	112	42	154	246	400
153	VAZZANO	192	45	237	44	281	344	625
154	VERZINO	622	31	653	78	731	801	1.532
155	VIBO VALENTIA	6.099	338	6.437	1.243	7.680	7.946	15.626
156	ZACCANOPOLI	158	46	204	30	234	276	510
157	ZAGARISE	323	69	392	61	453	500	953
158	ZAMBRONE	250	32	282	80	362	497	859
159	ZUNGRI	258	119	377	104	481	592	1.073
	<b>TOTALE PROVINCIA</b>	<b>132.147</b>	<b>16.348</b>	<b>148.495</b>	<b>27.856</b>	<b>176.351</b>	<b>192.867</b>	<b>369.218</b>

TAV. 8 - Popolazione residente attiva in condizione professionale,

Codice dei Comuni	COMUNI	AGRICOL- TURA RAMO 0	INDUSTRIE						
			RAMO 1			RAMO 2	RAMO 3	RAMO 4	RAMO 5
			1. A	1. B	TOTALE				
001	ACQUARO	598	2	5	7	9	40	22	74
002	ALBI	91	2	—	2	2	22	10	114
003	AMARONI	157	—	7	7	5	51	74	307
004	AMATO	73	—	10	10	3	9	29	43
005	ANDALI	97	—	—	—	1	22	20	58
006	ARENA	328	—	9	9	4	4	23	57
007	ARGUSTO	84	—	1	1	4	5	18	33
008	BADOLATO	384	4	5	9	4	29	67	355
009	BELCASTRO	207	—	1	1	4	12	17	80
010	BELVEDERE DI SPINELLO	56	—	5	5	39	18	14	280
011	BORGIA	308	4	5	9	23	36	66	311
012	BOTRICELLO	241	2	11	13	9	41	33	379
013	BRIATICO	438	—	8	8	31	48	56	179
014	BROGNATURO	230	1	1	2	2	3	6	12
015	CACCURI	116	4	2	6	3	36	8	145
016	CAPISTRANO	100	—	2	2	5	9	10	49
017	CARAFFA DI CATANZARO	102	—	4	4	10	17	40	105
018	CARDINALE	240	10	7	17	4	11	40	261
019	CARFIZZI	118	2	—	2	62	28	13	64
020	CARLOPOLI	112	1	1	2	2	5	27	98
021	CASABONA	332	1	2	3	29	53	51	122
022	CASTELSILANO	223	—	9	9	10	6	18	46
<b>023</b>	<b>CATANZARO</b>	<b>988</b>	<b>43</b>	<b>736</b>	<b>779</b>	<b>499</b>	<b>672</b>	<b>1.078</b>	<b>2.528</b>
024	CENADI	114	—	1	1	2	4	6	64
025	CENTRACHE	24	—	—	—	3	20	18	39
026	CERENZIA	66	—	4	4	7	6	15	101
027	CERVA	112	—	1	1	8	17	18	46
028	CESSANITI	608	4	10	14	34	86	24	253
029	CHIARAVALLE CENTRALE	961	1	7	8	18	48	138	504
030	CICALA	169	—	5	5	5	2	12	35
031	CIRO'	395	1	4	5	20	65	46	349
032	CIRO' MARINA	772	1	18	19	188	86	71	818
033	CONFLENTI	305	—	—	—	3	9	20	70
034	CORTALE	257	2	4	6	8	17	17	117
035	COTRONEI	178	5	196	201	50	45	73	294
036	CROPANI	311	—	4	4	5	39	60	101
037	CROTONE	814	36	82	118	1.573	1.223	711	1.968
038	CRUCOLI	360	—	1	1	20	36	47	225
039	CURINGA	858	3	9	12	31	87	116	322
040	CUTRO	632	1	11	12	120	74	216	1.576
041	DASA'	163	—	2	2	1	22	36	60
042	DAVOLI	95	—	5	5	39	24	69	312
043	DECOLLATURA	258	—	10	10	21	20	74	149
044	DINAMI	396	4	3	7	8	62	43	269
045	DRAPIA	257	—	2	2	5	11	9	40
046	FABRIZIA	243	—	3	3	17	38	54	295
047	FALERNA	234	3	5	8	10	21	32	98
048	FEROLETO ANTICO	161	4	1	5	10	21	25	229
049	FILADELFIA	1.437	4	5	9	11	52	116	525
050	FILANDARI	254	3	8	11	6	17	19	86
051	FILOGASO	84	2	2	4	3	14	10	70
052	FOSSATO SERRALTA	52	—	1	1	—	5	2	32
053	FRANCAVILLA ANGITOLA	361	—	—	—	11	19	36	197

## per sesso e ramo di attività economica

## TOTALE

COMMERCIO RAMO 6			TRASPORTI E COMU- NICAZIONI RAMO 7	CREDITO E ASSICURAZIONE, SERVIZI ALLE IMPRESE, NOLEGGIO RAMO 8			PUBBLICA AMMINISTRAZIONE; SERVIZI PUBBLICI E PRIVATI RAMO 9			TOTALE	Codice dei Comuni
6. A	6. B	TOTALE		8. A	8. B	TOTALE	9. A	9. B	TOTALE		
59	8	67	26	11	15	26	29	121	150	1.019	001
35	4	39	11	2	5	7	32	46	78	376	002
69	13	82	23	1	2	3	24	50	74	783	003
31	8	39	9	1	1	2	25	41	66	283	004
58	1	59	9	3	4	7	22	28	50	323	005
37	1	38	13	5	7	12	25	94	119	607	006
15	1	16	2	—	1	1	19	32	51	215	007
99	35	134	49	3	11	14	76	131	207	1.252	008
37	10	47	14	—	1	1	25	42	67	450	009
82	3	85	18	3	4	7	29	74	103	625	010
185	28	213	74	8	22	30	117	362	479	1.549	011
174	29	203	109	4	17	21	76	102	178	1.227	012
129	12	141	93	5	7	12	58	182	240	1.246	013
8	3	11	5	—	3	3	20	22	42	316	014
56	—	56	15	1	—	1	23	98	121	507	015
22	2	24	10	—	3	3	35	57	92	304	016
71	13	84	27	2	7	9	44	117	161	559	017
54	17	71	9	2	6	8	38	99	137	798	018
21	3	24	13	2	2	4	18	24	42	370	019
65	3	68	43	2	3	5	41	100	141	503	020
108	2	110	48	3	6	9	52	152	204	961	021
39	1	40	14	1	1	2	16	58	74	442	022
<b>4.055</b>	<b>628</b>	<b>4.683</b>	<b>2.764</b>	<b>691</b>	<b>857</b>	<b>1.548</b>	<b>5.817</b>	<b>8.153</b>	<b>13.970</b>	<b>29.509</b>	<b>023</b>
31	23	54	8	3	2	5	9	28	37	295	024
16	1	17	11	—	1	1	5	26	31	164	025
28	8	36	21	—	2	2	18	55	73	331	026
31	3	34	17	1	1	2	11	25	36	291	027
74	11	85	43	5	4	9	38	108	146	1.302	028
178	46	224	98	4	26	30	82	351	433	2.462	029
26	5	31	18	—	1	1	15	54	69	347	030
138	36	174	33	7	14	21	80	128	208	1.316	031
392	81	473	182	27	51	78	208	351	559	3.246	032
74	6	80	17	—	3	3	23	58	81	588	033
83	16	99	30	5	6	11	54	189	243	805	034
123	10	133	49	7	23	30	56	232	288	1.341	035
71	14	85	62	8	4	12	54	93	147	826	036
2.328	367	2.695	1.065	261	330	591	991	3.831	4.822	15.580	037
117	6	123	120	1	7	8	57	122	179	1.119	038
206	35	241	85	5	18	23	59	201	260	2.035	039
344	37	381	158	15	21	36	239	258	497	3.702	040
37	4	41	11	2	3	5	24	85	109	450	041
128	31	159	63	—	14	14	62	107	169	949	042
104	18	122	104	4	11	15	59	202	261	1.034	043
50	27	77	28	2	5	7	28	97	125	1.022	044
75	4	79	75	3	4	7	31	119	150	635	045
103	11	114	21	1	5	6	27	60	87	878	046
99	12	111	63	1	13	14	85	153	238	829	047
50	13	63	23	1	3	4	36	62	98	639	048
268	40	308	64	4	21	25	84	196	280	2.827	049
25	20	45	18	2	3	5	33	47	80	541	050
28	4	32	21	—	3	3	23	38	61	302	051
16	4	20	13	2	2	4	27	24	51	180	052
48	10	58	27	2	2	4	30	103	133	846	053

## segue TAV. 8 — Popolazione residente attiva in condizione professionale,

Codice dei Comuni	COMUNI	AGRICOLTURA RAMO 0	INDUSTRIE						
			RAMO 1			RAMO 2	RAMO 3	RAMO 4	RAMO 5
			1. A	1. B	TOTALE				
054	FRANCICA	461	—	2	2	12	12	28	135
055	GAGLIATO	52	—	1	1	2	5	10	7
056	GASPERINA	180	1	2	3	8	38	52	158
057	GEROCARNE	513	—	3	3	17	15	20	112
058	GIMIGLIANO	141	—	15	15	16	33	36	244
059	GIRIFALCO	247	3	15	18	13	47	155	455
060	GIZZERIA	494	1	4	5	7	30	63	189
061	GUARDAVALLE	461	—	10	10	8	50	51	288
062	IONADI	146	4	2	6	3	23	29	107
063	ISCA SULLO IONIO	61	—	1	1	—	12	10	144
064	ISOLA DI CAPO RIZZUTO	980	11	18	29	163	86	93	767
065	JACURSO	94	—	—	—	5	4	14	40
066	JOPPOLO	395	—	—	—	10	34	19	112
160	LAMEZIA TERME	3.354	11	135	146	336	393	1.055	3.620
067	LIMBADI	379	1	2	3	28	47	35	102
068	MAGISANO	113	—	5	5	2	7	8	124
069	MAIDA	479	—	8	8	23	26	32	335
070	MAIERATO	329	1	3	4	12	46	71	143
071	MARCEDUSA	48	—	—	—	1	8	4	59
072	MARCELLINARA	125	—	5	5	15	27	18	83
073	MARTIRANO	108	—	3	3	5	17	14	110
074	MARTIRANO LOMBARDO	275	—	4	4	9	14	31	237
075	MELISSA	505	—	3	3	36	59	25	368
076	MESORACA	506	2	5	7	13	56	86	930
077	MIGLIERINA	113	—	—	—	2	5	22	70
078	MILETO	554	2	30	32	66	24	54	452
079	MONGIANA	131	—	3	3	1	4	12	30
080	MONTAURO	73	1	3	4	9	34	34	55
081	MONTEPAONE	160	—	10	10	9	74	73	276
082	MONTEROSSO CALABRO	237	3	5	8	10	52	46	65
083	MOTTA SANTA LUCIA	48	—	—	—	5	18	31	50
084	NARDODIPACE	200	—	1	1	—	9	10	134
086	NICOTERA	610	—	7	7	15	16	26	273
087	NOCERA TIRINESE	306	1	2	3	31	74	30	359
088	OLIVADI	61	—	—	—	2	2	14	62
089	PALERMITI	108	—	2	2	12	14	57	72
090	PALLAGORIO	155	—	1	1	3	100	27	40
091	PARGHELIA	77	—	—	—	1	4	12	14
092	PENTONE	45	1	13	14	4	8	14	90
093	PETILIA POLICASTRO	296	—	18	18	51	91	154	763
094	PETRIZZI	44	—	1	1	4	15	26	136
095	PETRONA'	306	1	3	4	5	25	25	177
096	PIANOPOLI	193	—	10	10	16	8	38	122
097	PIZZO	179	6	10	16	30	147	114	156
098	PIZZONI	268	—	1	1	13	29	59	87
099	PLATANIA	262	2	4	6	9	13	38	379
100	POLIA	112	—	—	—	4	11	24	81
101	RICADI	458	1	3	4	3	11	23	102
102	ROCCABERNARDA	660	1	—	1	6	69	21	200
103	ROCCA DI NETO	363	—	2	2	33	38	38	288
104	ROMBIOLO	839	3	2	5	15	51	60	257
106	SAN CALOGERO	1.016	2	6	8	10	31	47	252
107	SAN COSTANTINO CALABRO	203	—	8	8	3	25	17	196



## per sesso e ramo di attività economica

## TOTALE

COMMERCIO RAMO 6			TRASPORTI E COMU- NICAZIONI RAMO 7	CREDITO E ASSICURAZIONE, SERVIZI ALLE IMPRESE, NOLEGGIO RAMO 8			PUBBLICA AMMINISTRAZIONE; SERVIZI PUBBLICI E PRIVATI RAMO 9			TOTALE	Codice dei Comuni
6. A	6. B	TOTALE		8. A	8. B	TOTALE	9. A	9. B	TOTALE		
29	7	36	13	—	4	4	21	20	41	744	054
11	—	11	9	1	3	4	26	13	39	140	055
75	19	94	38	2	5	7	41	99	140	718	056
71	24	95	8	—	2	2	13	72	85	870	057
124	26	150	82	11	6	17	90	146	236	970	058
156	33	189	73	9	11	20	264	412	676	1.893	059
134	23	157	44	9	11	20	43	122	165	1.174	060
100	17	117	56	4	7	11	22	176	198	1.250	061
48	11	59	16	—	9	9	41	59	100	498	062
54	19	73	26	3	8	11	55	62	117	455	063
305	42	347	147	11	27	38	119	205	324	2.974	064
30	8	38	15	—	2	2	21	40	61	273	065
50	11	61	60	1	5	6	37	106	143	840	066
2.322	497	2.819	1.017	183	380	563	1.375	3.830	5.205	18.508	160
84	11	95	51	3	25	28	52	126	178	946	067
36	6	42	16	2	4	6	50	42	92	415	068
161	25	186	20	3	13	16	73	173	246	1.371	069
72	11	83	26	4	6	10	35	108	143	867	070
19	2	21	8	—	—	—	16	13	29	178	071
37	18	55	26	2	6	8	43	71	114	476	072
32	—	32	14	—	8	8	6	37	43	354	073
30	3	33	20	—	4	4	22	38	60	687	074
96	17	113	69	1	10	11	44	81	125	1.314	075
154	66	220	39	2	18	20	81	206	287	2.164	076
20	5	25	16	1	4	5	35	35	70	328	077
279	54	333	88	10	28	38	120	242	362	2.003	078
21	5	26	4	1	1	2	26	16	42	255	079
43	10	53	18	2	13	15	12	48	60	355	080
135	23	158	63	4	4	8	84	187	271	1.102	081
54	45	99	34	3	5	8	50	106	156	715	082
22	13	35	14	—	3	3	15	43	58	262	083
45	—	45	22	—	—	—	41	32	73	494	084
213	21	234	151	12	17	29	91	418	509	1.870	086
113	12	125	63	12	15	27	58	163	221	1.239	087
38	2	40	10	—	6	6	13	30	43	240	088
34	10	44	17	—	4	4	21	54	75	405	089
41	2	43	15	—	3	3	9	82	91	478	090
51	5	56	134	1	3	4	23	67	90	392	091
68	6	74	22	2	6	8	75	130	205	484	092
240	43	283	102	6	26	32	236	377	613	2.403	093
45	10	55	16	1	6	7	40	68	108	412	094
75	14	89	60	—	9	9	40	77	117	817	095
75	12	87	34	3	13	16	27	62	89	613	096
422	39	461	604	33	32	65	137	491	628	2.400	097
32	11	43	13	1	1	2	29	55	84	599	098
59	12	71	22	4	3	7	51	76	127	934	099
46	2	48	14	2	6	8	29	73	102	404	100
119	6	125	113	3	10	13	31	171	202	1.054	101
49	8	57	24	—	3	3	61	99	160	1.201	102
108	25	133	57	5	13	18	60	123	183	1.153	103
96	36	132	37	—	11	11	45	147	192	1.599	104
70	50	120	42	5	19	24	51	143	194	1.744	106
42	6	48	21	4	5	9	34	97	131	661	107

## segue TAV. 8 — Popolazione residente attiva in condizione professionale,

A —

Codice dei Comuni	COMUNI	AGRICOL- TURA RAMO 0	INDUSTRIE						
			RAMO 1			RAMO 2	RAMO 3	RAMO 4	RAMO 5
			1. A	1. B	TOTALE				
108	SAN FLORO	89	—	—	—	1	—	1	25
109	SAN GREGORIO D'IPPONA	248	1	6	7	2	83	18	92
110	SAN MANGO D'AQUINO	184	—	3	3	3	15	13	122
111	SAN MAURO MARCHESATO	162	—	5	5	2	11	19	175
112	SAN NICOLA DA CRISSA	174	—	1	1	12	8	18	89
113	SAN NICOLA DELL'ALTO	76	—	2	2	7	59	17	59
114	SAN PIETRO A MAIDA	388	1	2	3	29	41	49	332
115	SAN PIETRO APOSTOLO	224	—	1	1	6	31	40	85
116	SAN SOSTENE	71	1	—	1	3	19	13	131
117	SANTA CATERINA DELLO IONIO	220	2	4	6	9	32	27	183
118	SANT'ANDREA APOSTOLO DELLO IONIO	103	9	1	10	10	56	81	139
119	SANTA SEVERINA	344	—	3	3	17	21	15	112
121	SANT'ONOFRIO	175	—	3	3	13	18	38	216
122	SAN VITO SULLO IONIO	264	—	2	2	4	8	67	130
123	SATRIANO	155	3	3	6	12	20	37	304
124	SAVELLI	157	4	3	7	9	42	49	51
125	SCANDALE	197	—	—	—	28	78	97	227
126	SELLIA	42	1	—	1	6	9	14	35
127	SELLIA MARINA	368	—	6	6	41	36	105	229
128	SERRA SAN BRUNO	545	4	5	9	40	44	87	277
129	SERRASTRETTA	546	—	4	4	19	32	99	372
130	SERSALE	497	1	18	19	16	37	45	334
131	SETTINGIANO	155	1	9	10	17	11	14	84
132	SIMBARIO	236	—	1	1	3	15	11	64
133	SIMERI CRICHI	368	—	8	8	19	56	34	185
134	SORBO SAN BASILE	152	—	1	1	1	5	8	40
135	SORIANELLO	241	—	1	1	8	20	43	150
136	SORIANO CALABRO	153	—	3	3	27	65	79	65
137	SOVERATO	121	4	30	34	45	104	158	367
138	SOVERIA MANNELLI	61	1	2	3	10	44	91	132
139	SOVERIA SIMERI	76	—	1	1	30	22	6	80
140	SPADOLA	147	—	1	1	3	—	7	24
141	SPILINGA	222	1	1	2	2	13	19	47
142	SQUILLACE	131	1	4	5	13	17	34	201
143	STALETTI	102	—	2	2	13	36	50	159
144	STEFANACONI	109	3	2	5	14	14	23	99
145	STRONGOLI	580	2	12	14	76	65	62	207
146	TAVERNA	213	—	9	9	4	12	27	134
147	TIRIOLO	458	1	31	32	27	36	52	350
148	TORRE DI RUGGIERO	181	1	—	1	1	35	18	223
149	TROPEA	79	2	5	7	9	84	77	190
150	UMBRIATICO	199	1	—	1	10	13	18	50
151	VALLEFIORITA	203	—	4	4	8	22	76	194
152	VALLELONGA	75	—	1	1	1	3	5	11
153	VAZZANO	225	—	2	2	6	13	13	59
154	VERZINO	258	—	3	3	1	37	32	220
155	VIBO VALENTIA	600	58	105	163	324	514	282	776
156	ZACCANOPOLI	165	—	—	—	2	6	7	9
157	ZAGARISE	308	—	2	2	13	9	7	85
158	ZAMBRONE	227	—	2	2	3	5	10	75
159	ZUNGRI	375	—	—	—	5	27	24	80
	<b>TOTALE PROVINCIA</b>	<b>46.726</b>	<b>312</b>	<b>1.940</b>	<b>2.252</b>	<b>5.101</b>	<b>7.461</b>	<b>9.214</b>	<b>37.130</b>

Prot. \_\_\_\_\_ Pos. \_\_\_\_\_

Napoli 13

## per sesso e ramo di attività economica

## TOTALE

COMMERCIO RAMO 6			TRASPORTI E COMU- NICAZIONI RAMO 7	CREDITO E ASSICURAZIONE, SERVIZI ALLE IMPRESE, NOLEGGIO RAMO 8			PUBBLICA AMMINISTRAZIONE; SERVIZI PUBBLICI E PRIVATI RAMO 9			TOTALE	Codice dei Comuni
6. A	6. B	TOTALE		8. A	8. B	TOTALE	9. A	9. B	TOTALE		
15	3	18	10	—	2	2	11	30	41	187	108
27	6	33	25	1	16	17	63	67	130	655	109
33	3	36	36	2	1	3	50	52	102	517	110
54	4	58	39	4	7	11	32	161	193	675	111
44	4	48	19	—	7	7	35	101	136	512	112
43	9	52	12	2	1	3	24	61	85	372	113
104	34	138	34	5	10	15	48	124	172	1.201	114
44	1	45	34	2	8	10	25	78	103	579	115
29	16	45	18	1	2	3	16	28	44	348	116
79	17	96	37	2	12	14	54	98	152	776	117
65	28	93	33	—	5	5	28	121	149	679	118
39	2	41	30	—	9	9	41	132	173	765	119
79	34	113	44	5	10	15	81	226	307	942	121
55	12	67	16	2	6	8	34	105	139	705	122
125	23	148	32	3	9	12	36	94	130	856	123
53	6	59	28	—	4	4	44	103	147	553	124
98	12	110	34	7	7	14	60	116	176	961	125
14	3	17	9	—	2	2	15	20	35	170	126
154	36	190	94	6	25	31	69	141	210	1.310	127
161	17	178	57	7	27	34	171	281	452	1.723	128
56	13	69	52	2	6	8	77	112	189	1.390	129
127	33	160	90	4	12	16	92	120	212	1.426	130
41	13	54	63	1	7	8	72	66	138	554	131
36	17	53	7	1	1	2	11	45	56	448	132
172	23	195	49	3	4	7	41	116	157	1.078	133
17	3	20	13	1	1	2	25	40	65	307	134
43	1	44	8	—	3	3	21	48	69	587	135
161	20	181	34	5	7	12	55	161	216	835	136
396	58	454	224	56	88	144	359	944	1.303	2.954	137
95	21	116	56	13	23	36	43	269	312	861	138
37	6	43	21	3	2	5	43	53	96	380	139
17	8	25	12	1	3	4	12	38	50	273	140
21	11	32	19	2	3	5	27	94	121	482	141
68	11	79	32	6	15	21	86	182	268	801	142
64	37	101	24	1	6	7	49	85	134	628	143
50	8	58	28	2	2	4	46	119	165	519	144
191	50	241	105	7	17	24	98	224	322	1.696	145
87	5	92	16	4	10	14	63	103	166	687	146
141	27	168	64	6	12	18	85	115	200	1.405	147
27	21	48	21	—	2	2	19	34	53	583	148
243	36	279	155	20	37	57	267	446	713	1.650	149
31	4	35	15	—	1	1	13	33	46	388	150
71	32	103	26	2	2	4	33	71	104	744	151
19	—	19	4	—	3	3	16	31	47	169	152
18	5	23	8	—	2	2	23	42	65	416	153
58	8	66	21	—	4	4	61	127	188	830	154
1.267	202	1.469	627	134	345	479	1.203	2.884	4.087	9.321	155
28	3	31	33	—	1	1	20	37	57	311	156
41	6	47	28	1	3	4	41	44	85	588	157
38	—	38	31	—	3	3	28	27	55	449	158
57	5	62	20	—	3	3	18	51	69	665	159
<b>22.718</b>	<b>4.068</b>	<b>26.786</b>	<b>12.216</b>	<b>1.813</b>	<b>3.229</b>	<b>5.042</b>	<b>17.327</b>	<b>36.457</b>	<b>53.784</b>	<b>205.712</b>	

## segue TAV. 8 — Popolazione residente attiva in condizione professionale,

B —

Codice dei Comuni	COMUNI	AGRICOLTURA RAMO 0	INDUSTRIE						
			RAMO 1			RAMO 2	RAMO 3	RAMO 4	RAMO 5
			1. A	1. B	TOTALE				
001	ACQUARO	259	2	4	6	8	39	18	73
002	ALBI	52	2	—	2	1	19	7	112
003	AMARONI	73	—	7	7	4	48	26	298
004	AMATO	34	—	10	10	3	9	25	42
005	ANDALI	80	—	—	—	1	22	9	58
006	ARENA	219	—	9	9	4	3	22	56
007	ARGUSTO	22	—	1	1	4	5	16	33
008	BADOLATO	91	3	5	8	2	25	38	351
009	BELCASTRO	154	—	—	—	4	10	12	80
010	BELVEDERE DI SPINELLO	55	—	5	5	39	17	10	277
011	BORGIA	153	4	5	9	22	33	51	310
012	BOTRICELLO	176	2	11	13	8	39	27	372
013	BRIATICO	215	—	7	7	31	48	47	174
014	BROGNATURO	101	1	—	1	2	3	5	12
015	CACCURI	104	4	2	6	3	36	8	144
016	CAPISTRANO	84	—	2	2	4	8	8	49
017	CARAFFA DI CATANZARO	63	—	4	4	10	14	32	97
018	CARDINALE	174	10	7	17	3	8	36	256
019	CARFIZZI	85	2	—	2	57	26	11	63
020	CARLOPOLI	66	1	1	2	2	5	23	96
021	CASABONA	247	1	2	3	29	51	40	120
022	CASTELSILANO	166	—	9	9	10	5	8	45
023	CATANZARO	631	37	610	647	466	609	839	2.442
024	CENADI	33	—	1	1	2	4	4	64
025	CENTRACHE	14	—	—	—	3	17	14	38
026	CERENZIA	56	—	4	4	7	6	9	100
027	CERVA	112	—	1	1	6	17	17	46
028	CESSANITI	156	4	10	14	34	82	23	250
029	CHIARAVALLE CENTRALE	345	—	7	7	18	47	102	499
030	CICALA	56	—	5	5	5	2	7	35
031	CIRO'	343	1	4	5	18	63	35	341
032	CIRO' MARINA	697	1	18	19	185	84	62	807
033	CONFLENTI	138	—	—	—	3	9	19	69
034	CORTALE	119	2	4	6	7	15	11	110
035	COTRONEI	104	3	190	193	50	42	59	289
036	CROPANI	174	—	4	4	4	37	52	97
037	CROTONE	711	36	80	116	1.533	1.188	609	1.942
038	CRUCOLI	150	—	1	1	20	34	19	224
039	CURINGA	377	2	8	10	30	78	99	311
040	CUTRO	559	1	11	12	117	72	189	1.557
041	DASA'	41	—	2	2	1	20	28	58
042	DAVOLI	62	—	4	4	38	23	57	310
043	DECOLLATURA	124	—	10	10	20	19	64	149
044	DINAMI	188	4	3	7	8	59	34	262
045	DRAPIA	152	—	1	1	5	11	5	39
046	FABRIZIA	220	—	3	3	17	34	42	293
047	FALERNA	131	3	5	8	10	21	26	93
048	FEROLETO ANTICO	53	3	1	4	8	18	23	223
049	FILADELFIA	685	4	5	9	11	45	72	515
050	FILANDARI	69	3	8	11	6	17	18	86
051	FILOGASO	46	2	2	4	3	12	9	68
052	FOSSATO SERRALTA	17	—	1	1	—	4	—	32
053	FRANCAVILLA ANGITOLA	176	—	—	—	10	17	26	196

## per sesso e ramo di attività economica

## MASCHI

COMMERCIO RAMO 6			TRASPORTI E COMU- NICAZIONI RAMO 7	CREDITO E ASSICURAZIONE, SERVIZI ALLE IMPRESE, NOLEGGIO RAMO 8			PUBBLICA AMMINISTRAZIONE; SERVIZI PUBBLICI E PRIVATI RAMO 9			TOTALE	Codice dei Comuni
6. A	6. B	TOTALE		8. A	8. B	TOTALE	9. A	9. B	TOTALE		
35	8	43	26	6	14	20	21	60	81	573	001
25	4	29	10	2	5	7	21	24	45	284	002
40	13	53	21	1	2	3	20	33	53	586	003
22	8	30	8	1	1	2	19	23	42	205	004
42	1	43	9	3	4	7	21	16	37	266	005
25	1	26	12	2	6	8	21	47	68	427	006
11	1	12	2	—	1	1	16	17	33	129	007
69	35	104	47	3	8	11	66	52	118	795	008
20	10	30	12	—	1	1	18	20	38	341	009
47	3	50	18	3	3	6	25	40	65	542	010
119	28	147	70	7	19	26	99	211	310	1.131	011
129	28	157	104	4	14	18	66	53	119	1.033	012
81	12	93	86	3	6	9	40	85	125	835	013
5	2	7	5	—	3	3	15	16	31	170	014
37	—	37	14	1	—	1	19	47	66	419	015
9	2	11	9	—	2	2	27	35	62	239	016
55	12	67	23	2	6	8	43	73	116	434	017
41	16	57	5	2	5	7	33	50	83	646	018
10	3	13	13	1	—	1	15	13	28	299	019
44	3	47	37	2	2	4	36	44	80	362	020
66	2	68	46	2	6	8	45	64	109	721	021
16	1	17	12	1	—	1	11	28	39	312	022
<b>2.912</b>	<b>614</b>	<b>3.526</b>	<b>2.408</b>	<b>539</b>	<b>670</b>	<b>1.209</b>	<b>4.466</b>	<b>3.341</b>	<b>7.807</b>	<b>20.584</b>	<b>023</b>
29	22	51	8	2	2	4	6	14	20	191	024
9	1	10	10	—	1	1	5	16	21	128	025
19	8	27	20	—	2	2	16	30	46	277	026
11	3	14	16	1	1	2	11	13	24	255	027
58	10	68	41	4	4	8	32	53	85	761	028
120	43	163	86	4	19	23	67	188	255	1.545	029
12	5	17	14	—	1	1	15	23	38	180	030
99	35	134	30	7	13	20	75	55	130	1.119	031
275	81	356	176	24	45	69	173	151	324	2.779	032
51	4	55	17	—	2	2	19	34	53	365	033
48	16	64	27	4	4	8	37	111	148	515	034
63	9	72	47	7	20	27	47	104	151	1.034	035
52	14	66	61	6	1	7	39	51	90	592	036
1.712	361	2.073	1.003	215	272	487	825	1.734	2.559	12.221	037
87	6	93	117	1	4	5	50	50	100	763	038
113	34	147	78	4	16	20	50	91	141	1.291	039
239	36	275	152	14	21	35	202	111	313	3.281	040
25	3	28	10	2	3	5	18	48	66	259	041
84	28	112	57	—	11	11	53	50	103	777	042
71	17	88	94	4	8	12	48	87	135	715	043
35	26	61	26	1	5	6	22	45	67	718	044
57	4	61	72	2	3	5	24	57	81	432	045
68	11	79	21	1	5	6	21	35	56	771	046
67	11	78	57	—	9	9	70	76	146	579	047
23	13	36	21	—	2	2	33	27	60	448	048
171	39	210	56	4	19	23	69	77	146	1.772	049
21	20	41	17	2	2	4	31	17	48	317	050
20	4	24	19	—	3	3	22	21	43	231	051
8	4	12	12	—	2	2	22	11	33	113	052
30	9	39	25	2	2	4	24	54	78	571	053

## segue TAV. 8 — Popolazione residente attiva in condizione professionale,

B —

Codice dei Comuni	COMUNI	AGRICOLTURA RAMO 0	INDUSTRIE						
			RAMO 1			RAMO 2	RAMO 3	RAMO 4	RAMO 5
			1. A	1. B	TOTALE				
054	FRANCICA	146	—	2	2	12	10	22	134
055	GAGLIATO	29	—	1	1	2	4	7	7
056	GASPERINA	95	—	2	2	7	35	41	152
057	GEROCARNE	226	—	3	3	17	15	17	112
058	GIMIGLIANO	74	—	14	14	16	33	33	242
059	GIRIFALCO	157	3	15	18	13	45	88	449
060	GIZZERIA	299	1	4	5	7	28	54	187
061	GUARDAVALLE	237	—	10	10	8	47	45	279
062	IONADI	51	4	1	5	2	23	10	101
063	ISCA SULLO IONIO	35	—	—	—	—	12	7	143
064	ISOLA DI CAPO RIZZUTO	720	11	16	27	159	85	86	753
065	JACURSO	78	—	—	—	5	3	8	40
066	JOPPOLO	155	—	—	—	10	34	19	111
160	LAMEZIA TERME	1.540	11	123	134	318	349	926	3.561
067	LIMBADI	182	1	1	2	27	40	29	101
068	MAGISANO	28	—	5	5	2	7	8	123
069	MAIDA	204	—	8	8	23	25	29	333
070	MAIERATO	171	1	3	4	11	42	53	138
071	MARCEDUSA	46	—	—	—	1	8	4	58
072	MARCELLINARA	28	—	5	5	14	26	13	81
073	MARTIRANO	44	—	3	3	5	17	11	107
074	MARTIRANO LOMBARDO	101	—	3	3	9	13	29	236
075	MELISSA	277	—	3	3	34	53	19	358
076	MESORACA	442	2	5	7	13	53	76	919
077	MIGLIERINA	35	—	—	—	2	5	16	70
078	MILETO	163	2	28	30	65	24	45	450
079	MONGIANA	124	—	3	3	1	3	12	30
080	MONTAURO	35	1	3	4	8	32	31	54
081	MONTEPAONE	49	—	9	9	8	71	56	270
082	MONTEROSSO CALABRO	80	3	3	6	8	46	39	59
083	MOTTA SANTA LUCIA	36	—	—	—	4	14	26	49
084	NARDODIPACE	186	—	1	1	—	9	8	134
086	NICOTERA	306	—	6	6	15	15	21	271
087	NOCERA TIRINESE	227	1	2	3	31	71	28	354
088	OLIVADI	32	—	—	—	2	1	9	61
089	PALERMITI	41	—	2	2	12	13	52	71
090	PALLAGORIO	98	—	1	1	3	100	22	39
091	PARGHELIA	39	—	—	—	1	4	11	13
092	PENTONE	32	1	12	13	4	8	11	86
093	PETILIA POLICASTRO	158	—	18	18	51	78	138	756
094	PETRIZZI	35	—	1	1	4	14	26	136
095	PETRONA'	217	1	3	4	5	21	22	173
096	PIANOPOLI	78	—	10	10	16	8	19	121
097	PIZZO	136	6	8	14	25	130	84	143
098	PIZZONI	90	—	—	—	12	21	55	84
099	PLATANIA	57	2	4	6	9	13	21	377
100	POLIA	43	—	—	—	4	11	18	80
101	RICADI	256	1	3	4	3	10	18	100
102	ROCCABERNARDA	312	1	—	1	6	67	16	197
103	ROCCA DI NETO	359	—	2	2	31	35	32	282
104	ROMBIOLO	328	2	2	4	14	49	56	255
106	SAN CALOGERO	395	1	6	7	8	28	41	241
107	SAN COSTANTINO CALABRO	53	—	8	8	3	25	16	190

## per sesso e ramo di attività economica

## MASCHI

COMMERCIO RAMO 6			TRASPORTI E COMU- NICAZIONI RAMO 7	CREDITO E ASSICURAZIONE, SERVIZI ALLE IMPRESE, NOLEGGIO RAMO 8			PUBBLICA AMMINISTRAZIONE; SERVIZI PUBBLICI E PRIVATI RAMO 9			TOTALE	Codice dei Comuni
6. A	6. B	TOTALE		8. A	8. B	TOTALE	9. A	9. B	TOTALE		
24	7	31	11	—	4	4	16	8	24	396	054
4	—	4	7	1	3	4	23	8	31	96	055
48	18	66	31	2	5	7	35	61	96	532	056
53	23	76	8	—	2	2	13	39	52	528	057
84	23	107	80	10	4	14	84	88	172	785	058
82	30	112	68	8	8	16	210	259	469	1.435	059
90	23	113	43	8	9	17	38	55	93	846	060
71	15	86	55	2	6	8	14	96	110	885	061
37	10	47	16	—	8	8	36	24	60	323	062
36	19	55	22	3	5	8	46	28	74	356	063
209	42	251	145	10	22	32	103	130	233	2.491	064
13	8	21	14	—	2	2	16	19	35	206	065
35	10	45	54	1	4	5	32	65	97	530	066
1.647	489	2.136	946	143	326	469	1.103	1.614	2.717	13.096	160
56	11	67	47	2	21	23	47	80	127	645	067
17	6	23	13	2	2	4	42	12	54	267	068
105	24	129	17	2	12	14	62	70	132	914	069
44	10	54	23	3	5	8	30	50	80	584	070
11	2	13	7	—	—	—	14	4	18	155	071
25	18	43	20	1	4	5	33	36	69	304	072
18	—	18	14	—	8	8	6	18	24	251	073
16	3	19	19	—	3	3	21	18	39	471	074
48	17	65	68	1	9	10	39	38	77	964	075
109	64	173	38	2	18	20	71	110	181	1.922	076
12	5	17	13	1	2	3	29	9	38	199	077
193	53	246	86	8	25	33	102	117	219	1.361	078
13	5	18	2	1	1	2	21	9	30	225	079
33	10	43	15	2	9	11	11	24	35	268	080
104	22	126	58	4	3	7	63	103	166	820	081
31	45	76	31	3	5	8	39	53	92	445	082
14	11	25	14	—	2	2	10	20	30	200	083
25	—	25	22	—	—	—	32	19	51	436	084
151	21	172	138	11	17	28	79	223	302	1.274	086
67	12	79	62	10	14	24	49	97	146	1.025	087
27	2	29	9	—	4	4	8	9	17	164	088
21	6	27	13	—	3	3	20	33	53	287	089
25	2	27	15	—	3	3	9	43	52	360	090
40	5	45	133	—	3	3	20	25	45	294	091
49	6	55	19	1	6	7	63	80	143	378	092
155	39	194	98	6	22	28	218	195	413	1.932	093
26	10	36	15	1	5	6	37	26	63	336	094
48	14	62	59	—	8	8	36	36	72	643	095
46	11	57	28	1	9	10	23	26	49	396	096
322	35	357	587	31	28	59	101	200	301	1.836	097
22	9	31	13	1	—	1	25	36	61	368	098
32	12	44	20	2	3	5	45	28	73	625	099
28	2	30	14	2	6	8	20	41	61	269	100
78	6	84	109	2	8	10	28	90	118	712	101
23	8	31	24	—	3	3	53	55	108	765	102
79	25	104	57	5	10	15	53	68	121	1.038	103
68	35	103	34	—	10	10	36	83	119	972	104
48	47	95	37	4	17	21	45	84	129	1.002	106
36	6	42	17	4	3	7	30	35	65	426	107

## segue TAV. 8 — Popolazione residente attiva in condizione professionale,

B —

Codice dei Comuni	COMUNI	AGRICOLTURA RAMO 0	INDUSTRIE						
			RAMO 1			RAMO 2	RAMO 3	RAMO 4	RAMO 5
			1. A	1. B	TOTALE				
108	SAN FLORO	43	—	—	—	—	—	1	25
109	SAN GREGORIO D'IPPONA	123	1	5	6	1	77	16	90
110	SAN MANGO D'AQUINO	29	—	3	3	3	14	11	121
111	SAN MAURO MARCHESATO	144	—	5	5	2	9	17	171
112	SAN NICOLA DA CRISSA	84	—	1	1	9	8	14	88
113	SAN NICOLA DELL'ALTO	59	—	2	2	6	54	13	59
114	SAN PIETRO A MAIDA	119	1	2	3	27	41	45	326
115	SAN PIETRO APOSTOLO	73	—	1	1	4	22	32	83
116	SAN SOSTENE	63	1	—	1	3	17	12	129
117	SANTA CATERINA DELLO IONIO	69	2	3	5	8	29	22	182
118	SANT'ANDREA APOSTOLO DELLO IONIO	75	9	1	10	9	49	67	124
119	SANTA SEVERINA	228	—	3	3	16	21	11	111
121	SANT'ONOFRIO	122	—	3	3	13	17	30	215
122	SAN VITO SULLO IONIO	80	—	2	2	3	6	32	129
123	SATRIANO	65	3	3	6	9	17	28	302
124	SAVELLI	143	2	2	4	8	38	37	49
125	SCANDALE	179	—	—	—	26	70	75	223
126	SELLIA	33	1	—	1	5	7	7	35
127	SELLIA MARINA	204	—	6	6	40	35	89	226
128	SERRA SAN BRUNO	393	4	4	8	39	42	76	267
129	SERRASTRETTA	122	—	4	4	19	32	86	368
130	SERSALE	369	1	18	19	14	37	41	333
131	SETTINGIANO	24	1	9	10	16	11	12	82
132	SIMBARIO	76	—	1	1	3	15	10	63
133	SIMERI CRICHI	192	—	7	7	17	54	23	180
134	SORBO SAN BASILE	113	—	1	1	1	5	5	40
135	SORIANELLO	70	—	1	1	7	20	40	147
136	SORIANO CALABRO	68	—	3	3	24	59	63	59
137	SOVERATO	94	3	26	29	35	89	124	353
138	SOVERIA MANNELLI	47	1	2	3	6	41	61	125
139	SOVERIA SIMERI	61	—	1	1	14	21	4	79
140	SPADOLA	57	—	1	1	3	—	7	24
141	SPILINGA	109	1	1	2	2	13	18	47
142	SQUILLACE	73	—	4	4	12	14	18	198
143	STALETTI	60	—	2	2	13	35	25	155
144	STEFANACONI	52	3	1	4	13	14	17	96
145	STRONGOLI	516	2	12	14	76	65	55	207
146	TAVERNA	208	—	8	8	4	11	24	133
147	TIRIOLO	82	1	30	31	27	34	37	348
148	TORRE DI RUGGIERO	88	1	—	1	1	34	7	219
149	TROPEA	71	2	5	7	7	72	57	186
150	UMBRIATICO	169	1	—	1	10	13	15	50
151	VALLEFIORITA	97	—	4	4	6	21	32	189
152	VALLELONGA	50	—	1	1	1	3	3	10
153	VAZZANO	74	—	2	2	6	13	12	59
154	VERZINO	174	—	3	3	1	34	31	217
155	VIBO VALENTIA	230	57	94	151	314	488	235	758
156	ZACCANOPOLI	86	—	—	—	2	6	7	9
157	ZAGARISE	172	—	2	2	9	9	6	85
158	ZAMBRONE	101	—	2	2	3	5	7	74
159	ZUNGRI	136	—	—	—	5	27	21	78
	<b>TOTALE PROVINCIA</b>	<b>24.946</b>	<b>292</b>	<b>1.747</b>	<b>2.039</b>	<b>4.868</b>	<b>6.980</b>	<b>7.373</b>	<b>36.460</b>



## per sesso e ramo di attività economica

## MASCHI

COMMERCIO RAMO 6			TRASPORTI E COMU- NICAZIONI RAMO 7	CREDITO E ASSICURAZIONE, SERVIZI ALLE IMPRESE, NOLEGGIO RAMO 8			PUBBLICA AMMINISTRAZIONE; SERVIZI PUBBLICI E PRIVATI RAMO 9			TOTALE	Codice dei Comuni
6. A	6. B	TOTALE		8. A	8. B	TOTALE	9. A	9. B	TOTALE		
12	3	15	8	—	2	2	11	18	29	123	108
24	5	29	24	1	14	15	51	45	96	477	109
20	3	23	36	1	1	2	42	27	69	311	110
25	4	29	35	2	7	9	29	96	125	546	111
25	4	29	19	—	6	6	28	62	90	348	112
27	9	36	12	2	1	3	18	26	44	288	113
63	34	97	33	5	8	13	40	67	107	811	114
26	1	27	31	2	8	10	17	45	62	345	115
19	16	35	18	1	2	3	13	15	28	309	116
46	17	63	36	2	9	11	48	36	84	509	117
53	23	76	31	—	4	4	23	85	108	553	118
17	2	19	29	—	9	9	35	52	87	534	119
56	33	89	40	4	8	12	69	107	176	717	121
34	12	46	15	2	5	7	31	46	77	397	122
97	23	120	30	3	6	9	30	37	67	653	123
33	6	39	28	—	4	4	38	56	94	444	124
63	11	74	30	7	6	13	54	48	102	792	125
9	3	12	9	—	2	2	12	13	25	136	126
112	36	148	89	6	22	28	61	71	132	997	127
107	17	124	50	5	23	28	146	156	302	1.329	128
31	13	44	46	1	6	7	62	46	108	836	129
87	33	120	88	4	9	13	82	49	131	1.165	130
29	13	42	49	1	6	7	64	32	96	349	131
17	17	34	6	—	1	1	10	24	34	243	132
91	23	114	47	2	3	5	34	52	86	725	133
6	3	9	13	—	1	1	22	19	41	229	134
37	1	38	8	—	3	3	15	23	38	372	135
142	17	159	31	4	5	9	45	82	127	602	136
284	56	340	204	48	72	120	305	376	681	2.069	137
56	19	75	48	9	14	23	33	148	181	610	138
26	5	31	19	2	2	4	36	30	66	300	139
12	8	20	11	1	3	4	10	21	31	158	140
15	11	26	18	1	3	4	22	41	63	302	141
37	10	47	31	5	10	15	80	111	191	603	142
40	36	76	22	—	5	5	44	49	93	486	143
38	7	45	26	1	2	3	41	59	100	370	144
149	50	199	101	7	15	22	88	88	176	1.431	145
64	5	69	12	4	10	14	51	51	102	585	146
100	26	126	58	5	10	15	76	67	143	901	147
17	20	37	20	—	2	2	16	18	34	443	148
176	35	211	141	14	33	47	190	212	402	1.201	149
18	3	21	14	—	1	1	10	14	24	318	150
43	31	74	22	1	2	3	30	35	65	513	151
10	—	10	3	—	2	2	12	17	29	112	152
12	5	17	8	—	2	2	18	26	44	237	153
40	8	48	20	—	3	3	48	74	122	653	154
889	198	1.087	550	111	295	406	1.029	1.189	2.218	6.437	155
21	3	24	31	—	1	1	17	21	38	204	156
16	5	21	25	—	3	3	36	24	60	392	157
25	—	25	31	—	3	3	15	16	31	282	158
40	4	44	19	—	3	3	17	27	44	377	159
<b>15.671</b>	<b>3.947</b>	<b>19.618</b>	<b>11.220</b>	<b>1.461</b>	<b>2.676</b>	<b>4.137</b>	<b>14.082</b>	<b>16.772</b>	<b>30.854</b>	<b>148.495</b>	

## segue TAV. 8 — Popolazione residente attiva in condizione professionale,

C —

Codice dei Comuni	COMUNI	AGRICOLTURA RAMO 0	INDUSTRIE						
			RAMO 1			RAMO 2	RAMO 3	RAMO 4	RAMO 5
			1. A	1. B	TOTALE				
001	ACQUARO	339	—	1	1	1	1	4	1
002	ALBI	39	—	—	—	1	3	3	2
003	AMARONI	84	—	—	—	1	3	48	9
004	AMATO	39	—	—	—	—	—	4	1
005	ANDALI	17	—	—	—	—	—	11	—
006	ARENA	109	—	—	—	—	1	1	1
007	ARGUSTO	62	—	—	—	—	—	2	—
008	BADOLATO	293	1	—	1	2	4	29	4
009	BELCASTRO	53	—	1	1	—	2	5	—
010	BELVEDERE DI SPINELLO	1	—	—	—	—	1	4	3
011	BORGIA	155	—	—	—	1	3	15	1
012	BOTRICELLO	65	—	—	—	1	2	6	7
013	BRIATICO	223	—	1	1	—	—	9	5
014	BROGNATURO	129	—	1	1	—	—	1	—
015	CACCURI	12	—	—	—	—	—	—	1
016	CAPISTRANO	16	—	—	—	1	1	2	—
017	CARAFFA DI CATANZARO	39	—	—	—	—	3	8	8
018	CARDINALE	66	—	—	—	1	3	4	5
019	CARFIZZI	33	—	—	—	5	2	2	1
020	CARLOPOLI	46	—	—	—	—	—	4	2
021	CASABONA	85	—	—	—	—	2	11	2
022	CASTELSILANO	57	—	—	—	—	1	10	1
023	<b>CATANZARO</b>	<b>357</b>	<b>6</b>	<b>126</b>	<b>132</b>	<b>33</b>	<b>63</b>	<b>239</b>	<b>86</b>
024	CENADI	81	—	—	—	—	—	2	—
025	CENTRACHE	10	—	—	—	—	3	4	1
026	CERENZIA	10	—	—	—	—	—	6	1
027	CERVA	—	—	—	—	2	—	1	—
028	CESSANITI	452	—	—	—	—	4	1	3
029	CHIARAVALLE CENTRALE	616	1	—	1	—	1	36	5
030	CICALA	113	—	—	—	—	—	5	—
031	CIRO'	52	—	—	—	2	2	11	8
032	CIRO' MARINA	75	—	—	—	3	2	9	11
033	CONFLENTI	167	—	—	—	—	—	1	1
034	CORTALE	138	—	—	—	1	2	6	7
035	COTRONEI	74	2	6	8	—	3	14	5
036	CROPANI	137	—	—	—	1	2	8	4
037	CROTONE	103	—	2	2	40	35	102	26
038	CRUCOLI	210	—	—	—	—	2	28	1
039	CURINGA	481	1	1	2	1	9	17	11
040	CUTRO	73	—	—	—	3	2	27	19
041	DASA'	122	—	—	—	—	2	8	2
042	DAVOLI	33	—	1	1	1	1	12	2
043	DECOLLATURA	134	—	—	—	1	1	10	—
044	DINAMI	208	—	—	—	—	3	9	7
045	DRAPIA	105	—	1	1	—	—	4	1
046	FABRIZIA	23	—	—	—	—	4	12	2
047	FALERNA	103	—	—	—	—	—	6	5
048	FEROLETO ANTICO	108	1	—	1	2	3	2	6
049	FILADELFIA	752	—	—	—	—	7	44	10
050	FILANDARI	185	—	—	—	—	—	1	—
051	FILOGASO	38	—	—	—	—	2	1	2
052	FOSSATO SERRALTA	35	—	—	—	—	1	2	—
053	FRANCAVILLA ANGITOLA	185	—	—	—	1	2	10	1

## per sesso e ramo di attività economica

## FEMMINE

COMMERCIO RAMO 6			TRASPORTI E COMU- NICAZIONI RAMO 7	CREDITO E ASSICURAZIONE, SERVIZI ALLE IMPRESE, NOLEGGIO RAMO 8			PUBBLICA AMMINISTRAZIONE; SERVIZI PUBBLICI E PRIVATI RAMO 9			TOTALE	Codice dei Comuni
6. A	6. B	TOTALE		8. A	8. B	TOTALE	9. A	9. B	TOTALE		
24	—	24	—	5	1	6	8	61	69	446	001
10	—	10	1	—	—	—	11	22	33	92	002
29	—	29	2	—	—	—	4	17	21	197	003
9	—	9	1	—	—	—	6	18	24	78	004
16	—	16	—	—	—	—	1	12	13	57	005
12	—	12	1	3	1	4	4	47	51	180	006
4	—	4	—	—	—	—	3	15	18	86	007
30	—	30	2	—	3	3	10	79	89	457	008
17	—	17	2	—	—	—	7	22	29	109	009
35	—	35	—	—	1	1	4	34	38	83	010
66	—	66	4	1	3	4	18	151	169	418	011
45	1	46	5	—	3	3	10	49	59	194	012
48	—	48	7	2	1	3	18	97	115	411	013
3	1	4	—	—	—	—	5	6	11	146	014
19	—	19	1	—	—	—	4	51	55	88	015
13	—	13	1	—	1	1	8	22	30	65	016
16	1	17	4	—	1	1	1	44	45	125	017
13	1	14	4	—	1	1	5	49	54	152	018
11	—	11	—	1	2	3	3	11	14	71	019
21	—	21	6	—	1	1	5	56	61	141	020
42	—	42	2	1	—	1	7	88	95	240	021
23	—	23	2	—	1	1	5	30	35	130	022
<b>1.143</b>	<b>14</b>	<b>1.157</b>	<b>356</b>	<b>152</b>	<b>187</b>	<b>339</b>	<b>1.351</b>	<b>4.812</b>	<b>6.163</b>	<b>8.925</b>	<b>023</b>
2	1	3	—	1	—	1	3	14	17	104	024
7	—	7	1	—	—	—	—	10	10	36	025
9	—	9	1	—	—	—	2	25	27	54	026
20	—	20	1	—	—	—	—	12	12	36	027
16	1	17	2	1	—	1	6	55	61	541	028
58	3	61	12	—	7	7	15	163	178	917	029
14	—	14	4	—	—	—	—	31	31	167	030
39	1	40	3	—	1	1	5	73	78	197	031
117	—	117	6	3	6	9	35	200	235	467	032
23	2	25	—	—	1	1	4	24	28	223	033
35	—	35	3	1	2	3	17	78	95	290	034
60	1	61	2	—	3	3	9	128	137	307	035
19	—	19	1	2	3	5	15	42	57	234	036
616	6	622	62	46	58	104	166	2.097	2.263	3.359	037
30	—	30	3	—	3	3	7	72	79	356	038
93	1	94	7	1	2	3	9	110	119	744	039
105	1	106	6	1	—	1	37	147	184	421	040
12	1	13	1	—	—	—	6	37	43	191	041
44	3	47	6	—	3	3	9	57	66	172	042
33	1	34	10	—	3	3	11	115	126	319	043
15	1	16	2	1	—	1	6	52	58	304	044
18	—	18	3	1	1	2	7	62	69	203	045
35	—	35	—	—	—	—	6	25	31	107	046
32	1	33	6	1	4	5	15	77	92	250	047
27	—	27	2	1	1	2	3	35	38	191	048
97	1	98	8	—	2	2	15	119	134	1.055	049
4	—	4	1	—	1	1	2	30	32	224	050
8	—	8	2	—	—	—	1	17	18	71	051
8	—	8	1	2	—	2	5	13	18	67	052
18	1	19	2	—	—	—	6	49	55	275	053

## segue TAV. 8 — Popolazione residente attiva in condizione professionale,

C —

Codice dei Comuni	COMUNI	AGRICOLTURA RAMO 0	INDUSTRIE						
			RAMO 1			RAMO 2	RAMO 3	RAMO 4	RAMO 5
			1. A	1. B	TOTALE				
054	FRANCICA	315	—	—	—	—	2	6	1
055	GAGLIATO	23	—	—	—	—	1	3	—
056	GASPERINA	85	1	—	1	1	3	11	6
057	GEROCARNE	287	—	—	—	—	—	3	—
058	GIMIGLIANO	67	—	1	1	—	—	3	2
059	GIRIFALCO	90	—	—	—	—	2	67	6
060	GIZZERIA	195	—	—	—	—	2	9	2
061	GUARDAVALLE	224	—	—	—	—	3	6	9
062	IONADI	95	—	1	1	1	—	19	6
063	ISCA SULLO IONIO	26	—	1	1	—	—	3	1
064	ISOLA DI CAPO RIZZUTO	260	—	2	2	4	1	7	14
065	JACURSO	16	—	—	—	—	1	6	—
066	JOPPOLO	240	—	—	—	—	—	—	1
160	LAMEZIA TERME	1.814	—	12	12	18	44	129	59
067	LIMBADI	197	—	1	1	1	7	6	1
068	MAGISANO	85	—	—	—	—	—	—	1
069	MAIDA	275	—	—	—	—	1	3	2
070	MAIERATO	158	—	—	—	1	4	18	5
071	MARCEDUSA	2	—	—	—	—	—	—	1
072	MARCELLINARA	97	—	—	—	1	1	5	2
073	MARTIRANO	64	—	—	—	—	—	3	3
074	MARTIRANO LOMBARDO	174	—	1	1	—	1	2	1
075	MELISSA	228	—	—	—	2	6	6	10
076	MESORACA	64	—	—	—	—	3	10	11
077	MIGLIERINA	78	—	—	—	—	—	6	—
078	MILETO	391	—	2	2	1	—	9	2
079	MONGIANA	7	—	—	—	—	1	—	—
080	MONTAURO	38	—	—	—	1	2	3	1
081	MONTEPAONE	111	—	1	1	1	3	17	6
082	MONTEROSSO CALABRO	157	—	2	2	2	6	7	6
083	MOTTA SANTA LUCIA	12	—	—	—	1	4	5	1
084	NARDODIPACE	14	—	—	—	—	—	2	—
086	NICOTERA	304	—	1	1	—	1	5	2
087	NOCERA TIRINESE	79	—	—	—	—	3	2	5
088	OLIVADI	29	—	—	—	—	1	5	1
089	PALERMITI	67	—	—	—	—	1	5	1
090	PALLAGORIO	57	—	—	—	—	—	5	1
091	PARGHELIA	38	—	—	—	—	—	1	1
092	PENTONE	13	—	1	1	—	—	3	4
093	PETILIA POLICASTRO	138	—	—	—	—	13	16	7
094	PETRIZZI	9	—	—	—	—	1	—	—
095	PETRONA	89	—	—	—	—	4	3	4
096	PIANOPOLI	115	—	—	—	—	—	19	1
097	PIZZO	43	—	2	2	5	17	30	13
098	PIZZONI	178	—	1	1	1	8	4	3
099	PLATANIA	205	—	—	—	—	—	17	2
100	POLIA	69	—	—	—	—	—	6	1
101	RICADI	202	—	—	—	—	1	5	2
102	ROCCABERNARDA	348	—	—	—	—	2	5	3
103	ROCCA DI NETO	4	—	—	—	2	3	6	6
104	ROMBILO	511	1	—	1	1	2	4	2
106	SAN CALOGERO	621	1	—	1	2	3	6	11
107	SAN COSTANTINO CALABRO	150	—	—	—	—	—	1	6

## per sesso e ramo di attività economica

## FEMMINE

COMMERCIO RAMO 6			TRASPORTI E COMU- NICAZIONI RAMO 7	CREDITO E ASSICURAZIONE, SERVIZI ALLE IMPRESE, NOLEGGIO RAMO 8			PUBBLICA AMMINISTRAZIONE; SERVIZI PUBBLICI E PRIVATI RAMO 9			TOTALE	Codice dei Comuni
6. A	6. B	TOTALE		8. A	8. B	TOTALE	9. A	9. B	TOTALE		
5	—	5	2	—	—	—	5	12	17	348	054
7	—	7	2	—	—	—	3	5	8	44	055
27	1	28	7	—	—	—	6	38	44	186	056
18	1	19	—	—	—	—	—	33	33	342	057
40	3	43	2	1	2	3	6	58	64	185	058
74	3	77	5	1	3	4	54	153	207	458	059
44	—	44	1	1	2	3	5	67	72	328	060
29	2	31	1	2	1	3	8	80	88	365	061
11	1	12	—	—	1	1	5	35	40	175	062
18	—	18	4	—	3	3	9	34	43	99	063
96	—	96	2	1	5	6	16	75	91	483	064
17	—	17	1	—	—	—	5	21	26	67	065
15	1	16	6	—	1	1	5	41	46	310	066
675	8	683	71	40	54	94	272	2.216	2.488	5.412	160
28	—	28	4	1	4	5	5	46	51	301	067
19	—	19	3	—	2	2	8	30	38	148	068
56	1	57	3	1	1	2	11	103	114	457	069
28	1	29	3	1	1	2	5	58	63	283	070
8	—	8	1	—	—	—	2	9	11	23	071
12	—	12	6	1	2	3	10	35	45	172	072
14	—	14	—	—	—	—	—	19	19	103	073
14	—	14	1	—	1	1	1	20	21	216	074
48	—	48	1	—	1	1	5	43	48	350	075
45	2	47	1	—	—	—	10	96	106	242	076
8	—	8	3	—	2	2	6	26	32	129	077
86	1	87	2	2	3	5	18	125	143	642	078
8	—	8	2	—	—	—	5	7	12	30	079
10	—	10	3	—	4	4	1	24	25	87	080
31	1	32	5	—	1	1	21	84	105	282	081
23	—	23	3	—	—	—	11	53	64	270	082
8	2	10	—	—	1	1	5	23	28	62	083
20	—	20	—	—	—	—	9	13	22	58	084
62	—	62	13	1	—	1	12	195	207	596	086
46	—	46	1	2	1	3	9	66	75	214	087
11	—	11	1	—	2	2	5	21	26	76	088
13	4	17	4	—	1	1	1	21	22	118	089
16	—	16	—	—	—	—	—	39	39	118	090
11	—	11	1	1	—	1	3	42	45	98	091
19	—	19	3	1	—	1	12	50	62	106	092
85	4	89	4	—	4	4	18	182	200	471	093
19	—	19	1	—	1	1	3	42	45	76	094
27	—	27	1	—	1	1	4	41	45	174	095
29	1	30	6	2	4	6	4	36	40	217	096
100	4	104	17	2	4	6	36	291	327	564	097
10	2	12	—	—	1	1	4	19	23	231	098
27	—	27	2	2	—	2	6	48	54	309	099
18	—	18	—	—	—	—	9	32	41	135	100
41	—	41	4	1	2	3	3	81	84	342	101
26	—	26	—	—	—	—	8	44	52	436	102
29	—	29	—	—	3	3	7	55	62	115	103
28	1	29	3	—	1	1	9	64	73	627	104
22	3	25	5	1	2	3	6	59	65	742	106
6	—	6	4	—	2	2	4	62	66	235	107

## segue TAV. 8 — Popolazione residente attiva in condizione professionale,

C —

Codice dei Comuni	COMUNI	AGRICOL- TURA RAMO 0	INDUSTRIE						
			RAMO 1			RAMO 2	RAMO 3	RAMO 4	RAMO 5
			1. A	1. B	TOTALE				
108	SAN FLORO	46	—	—	—	1	—	—	—
109	SAN GREGORIO D'IPPONA	125	—	1	1	1	6	2	2
110	SAN MANGO D'AQUINO	155	—	—	—	—	1	2	1
111	SAN MAURO MARCHESATO	18	—	—	—	—	2	2	4
112	SAN NICOLA DA CRISSA	90	—	—	—	3	—	4	1
113	SAN NICOLA DELL'ALTO	17	—	—	—	1	5	4	—
114	SAN PIETRO A MAIDA	269	—	—	—	2	—	4	6
115	SAN PIETRO APOSTOLO	151	—	—	—	2	9	8	2
116	SAN SOSTENE	8	—	—	—	—	2	1	2
117	SANTA CATERINA DELLO IONIO	151	—	1	1	1	3	5	1
118	SANT'ANDREA APOSTOLO DELLO IONIO	28	—	—	—	1	7	14	15
119	SANTA SEVERINA	116	—	—	—	1	—	4	1
121	SANT'ONOFRIO	53	—	—	—	—	1	8	1
122	SAN VITO SULLO IONIO	184	—	—	—	1	2	35	1
123	SATRIANO	90	—	—	—	3	3	9	2
124	SAVELLI	14	2	1	3	1	4	12	2
125	SCANDALE	18	—	—	—	2	8	22	4
126	SELLIA	9	—	—	—	1	2	7	—
127	SELLIA MARINA	164	—	—	—	1	1	16	3
128	SERRA SAN BRUNO	152	—	1	1	1	2	11	10
129	SERRASTRETTA	424	—	—	—	—	—	13	4
130	SERSALE	128	—	—	—	2	—	4	1
131	SETTINGIANO	131	—	—	—	1	—	2	2
132	SIMBARIO	160	—	—	—	—	—	1	1
133	SIMERI CRICHI	176	—	1	1	2	2	11	5
134	SORBO SAN BASILE	39	—	—	—	—	—	3	—
135	SORIANELLO	171	—	—	—	1	—	3	3
136	SORIANO CALABRO	85	—	—	—	3	6	16	6
137	SOVERATO	27	1	4	5	10	15	34	14
138	SOVERIA MANNELLI	14	—	—	—	4	3	30	7
139	SOVERIA SIMERI	15	—	—	—	16	1	2	1
140	SPADOLA	90	—	—	—	—	—	—	—
141	SPILINGA	113	—	—	—	—	—	1	—
142	SQUILLACE	58	1	—	1	1	3	16	3
143	STALETTI	42	—	—	—	—	1	25	4
144	STEFANACONI	57	—	1	1	1	—	6	3
145	STRONGOLI	64	—	—	—	—	—	7	—
146	TAVERNA	5	—	1	1	—	1	3	1
147	TIRIOLO	376	—	1	1	—	2	15	2
148	TORRE DI RUGGIERO	93	—	—	—	—	1	11	4
149	TROPEA	8	—	—	—	2	12	20	4
150	UMBRIATICO	30	—	—	—	—	—	3	—
151	VALLEFIORITA	106	—	—	—	2	1	44	5
152	VALLELONGA	25	—	—	—	—	—	2	1
153	VAZZANO	151	—	—	—	—	—	1	—
154	VERZINO	84	—	—	—	—	3	1	3
155	VIBO VALENTIA	370	1	11	12	10	26	47	18
156	ZACCANOPOLI	79	—	—	—	—	—	—	—
157	ZAGARISE	136	—	—	—	4	—	1	—
158	ZAMBRONE	126	—	—	—	—	—	3	1
159	ZUNGRI	239	—	—	—	—	—	3	2
	<b>TOTALE PROVINCIA</b>	<b>21.780</b>	<b>20</b>	<b>193</b>	<b>213</b>	<b>233</b>	<b>481</b>	<b>1.841</b>	<b>670</b>

## per sesso e ramo di attività economica

## FEMMINE

COMMERCIO RAMO 6			TRASPORTI E COMU- NICAZIONI RAMO 7	CREDITO E ASSICURAZIONE, SERVIZI ALLE IMPRESE, NOLEGGIO RAMO 8			PUBBLICA AMMINISTRAZIONE; SERVIZI PUBBLICI E PRIVATI RAMO 9			TOTALE	Codice dei Comuni
6. A	6. B	TOTALE		8. A	8. B	TOTALE	9. A	9. B	TOTALE		
3	—	3	2	—	—	—	—	12	12	64	108
3	1	4	1	—	2	2	12	22	34	178	109
13	—	13	—	1	—	1	8	25	33	206	110
29	—	29	4	2	—	2	3	65	68	129	111
19	—	19	—	—	1	1	7	39	46	164	112
16	—	16	—	—	—	—	6	35	41	84	113
41	—	41	1	—	2	2	8	57	65	390	114
18	—	18	3	—	—	—	8	33	41	234	115
10	—	10	—	—	—	—	3	13	16	39	116
33	—	33	1	—	3	3	6	62	68	267	117
12	5	17	2	—	1	1	5	36	41	126	118
22	—	22	1	—	—	—	6	80	86	231	119
23	1	24	4	1	2	3	12	119	131	225	121
21	—	21	1	—	1	1	3	59	62	308	122
28	—	28	2	—	3	3	6	57	63	203	123
20	—	20	—	—	—	—	6	47	53	109	124
35	1	36	4	—	1	1	6	68	74	169	125
5	—	5	—	—	—	—	3	7	10	34	126
42	—	42	5	—	3	3	8	70	78	313	127
54	—	54	7	2	4	6	25	125	150	394	128
25	—	25	6	1	—	1	15	66	81	554	129
40	—	40	2	—	3	3	10	71	81	261	130
12	—	12	14	—	1	1	8	34	42	205	131
19	—	19	1	1	—	1	1	21	22	205	132
81	—	81	2	1	1	2	7	64	71	353	133
11	—	11	—	1	—	1	3	21	24	78	134
6	—	6	—	—	—	—	6	25	31	215	135
19	3	22	3	1	2	3	10	79	89	233	136
112	2	114	20	8	16	24	54	568	622	885	137
39	2	41	8	4	9	13	10	121	131	251	138
41	1	12	2	1	—	1	7	23	30	80	139
5	—	5	1	—	—	—	2	17	19	115	140
6	—	6	1	1	—	1	5	53	58	180	141
31	1	32	1	1	5	6	6	71	77	198	142
24	1	25	2	1	1	2	5	36	41	142	143
12	1	13	2	1	—	1	5	60	65	149	144
42	—	42	4	—	2	2	10	136	146	265	145
23	—	23	4	—	—	—	12	52	64	102	146
41	1	42	6	1	2	3	9	48	57	504	147
10	1	11	1	—	—	—	3	16	19	140	148
67	1	68	14	6	4	10	77	234	311	449	149
13	1	14	1	—	—	—	3	19	22	70	150
28	1	29	4	1	—	1	3	36	39	231	151
9	—	9	1	—	1	1	4	14	18	57	152
6	—	6	—	—	—	—	5	16	21	179	153
18	—	18	1	—	1	1	13	53	66	177	154
378	4	382	77	23	50	73	174	1.695	1.869	2.884	155
7	—	7	2	—	—	—	3	16	19	107	156
25	1	26	3	1	—	1	5	20	25	196	157
13	—	13	—	—	—	—	13	11	24	167	158
17	1	18	1	—	—	—	1	24	25	288	159
<b>7.047</b>	<b>121</b>	<b>7.168</b>	<b>996</b>	<b>352</b>	<b>553</b>	<b>905</b>	<b>3.245</b>	<b>19.685</b>	<b>22.930</b>	<b>57.217</b>	

**TAV. 9 - Popolazione residente attiva in condizione professionale, per sesso, settore di attività economica e posizione nella professione****A — TOTALE**

Codice dei Comuni	COMUNI	POSIZIONE NELLA PROFESSIONE									
		IMPRENDITORI E LIBERI PROFESSIONISTI		LAVORATORI IN PROPRIO		COADIUVANTI		DIRIGENTI E IMPIEGATI		LAVORATORI DIPENDENTI	
		MF	M	MF	M	MF	M	MF	M	MF	M
001	ACQUARO	10	9	112	64	1	1	199	134	697	365
002	ALBI	10	8	44	25	—	—	76	50	246	201
003	AMARONI	5	4	97	64	1	1	58	40	622	477
004	AMATO	1	1	59	41	12	2	60	38	151	123
005	ANDALI	9	7	58	44	3	3	54	39	199	173
006	ARENA	11	10	76	45	1	—	98	57	421	315
007	ARGUSTO	2	2	14	11	5	4	29	19	165	93
008	BADOLATO	23	23	138	99	5	4	172	95	914	574
009	BELCASTRO	5	4	81	59	1	1	63	40	300	237
010	BELVEDERE DI SPINELLO	12	9	114	86	5	1	94	60	400	386
011	BORGIA	49	43	228	164	19	8	293	187	960	729
012	BOTRICELLO	32	25	150	111	14	12	159	105	872	780
013	BRIATICO	13	13	218	130	13	7	230	121	772	564
014	BROGNATURO	—	—	14	8	—	—	38	27	264	135
015	CACCURI	14	8	71	52	2	2	98	50	322	307
016	CAPISTRANO	6	4	33	22	—	—	68	44	197	169
017	CARAFFA DI CATANZARO	12	12	92	71	3	2	112	82	340	267
018	CARDINALE	5	5	135	89	16	5	98	53	544	494
019	CARFIZZI	—	—	107	76	1	1	35	22	227	200
020	CARLOPOLI	7	7	97	73	10	7	122	70	267	205
021	CASABONA	9	7	301	215	15	10	114	61	522	428
022	CASTELSILANO	3	3	98	40	4	3	69	38	268	228
023	CATANZARO	1.175	1.028	2.712	2.074	217	103	14.505	8.487	10.900	8.892
024	CENADI	2	2	46	32	—	—	31	19	216	138
025	CENTRACHE	4	4	33	24	3	1	22	15	102	84
026	CERENZIA	6	6	42	30	6	5	62	37	215	199
027	CERVA	8	8	41	24	4	—	30	18	208	205
028	CESSANITI	9	8	133	65	6	5	112	70	1.042	613
029	CHIARAVALLE CENTRALE	33	27	325	237	6	3	342	186	1.756	1.092
030	CICALA	7	6	50	29	3	3	51	26	236	116
031	CIRO'	20	17	165	134	10	10	155	88	966	870
032	CIRO' MARINA	73	65	626	506	54	40	554	320	1.939	1.848
033	CONFLENTI	6	5	138	80	4	2	69	43	371	235
034	CORTALE	9	6	200	118	12	3	174	109	410	279
035	COTRONEI	36	28	145	89	13	10	256	149	891	758
036	CROPANI	11	6	110	95	6	6	132	76	567	409
037	CROTONE	432	398	1.827	1.512	218	132	5.275	3.130	7.828	7.049
038	CRUCOLI	16	13	138	105	6	4	188	115	771	526
039	CURINGA	31	23	238	179	18	4	240	143	1.508	942
040	CUTRO	47	45	591	489	27	26	371	208	2.666	2.513
041	DASA'	5	5	64	45	2	1	80	44	299	164
042	DAVOLI	22	20	137	108	5	2	131	71	654	576
043	DECOLLATURA	14	12	309	165	6	2	234	127	471	409
044	DINAMI	9	8	134	93	2	2	100	57	777	558
045	DRAPIA	6	3	75	60	1	—	117	62	436	307
046	FABRIZIA	17	15	164	122	8	6	55	30	634	598
047	FALERNA	24	22	118	89	4	2	196	110	487	356
048	FEROLETO ANTICO	13	9	129	72	3	1	51	24	443	342
049	FILADELFIA	25	22	393	279	21	8	238	128	2.150	1.335
050	FILANDARI	3	3	38	34	5	3	66	37	429	240
051	FILOGASO	7	6	23	20	3	2	51	33	218	170
052	FOSSATO SERRALTA	3	2	19	10	1	1	37	23	120	77
053	FRANCAVILLA ANGITOLA	6	6	61	38	1	—	109	63	669	464



*segue TAV. 9* — **Popolazione residente attiva in condizione professionale, per sesso, settore di attività economica e posizione nella professione**

**A — TOTALE**

Codice dei Comuni	COMUNI	POSIZIONE NELLA PROFESSIONE									
		IMPRENDITORI E LIBERI PROFESSIONISTI		LAVORATORI IN PROPRIO		COADIUVANTI		DIRIGENTI E IMPIEGATI		LAVORATORI DIPENDENTI	
		MF	M	MF	M	MF	M	MF	M	MF	M
054	FRANCICA	7	7	83	70	1	—	35	15	618	304
055	GAGLIATO	10	10	20	10	—	—	32	20	78	56
056	GASPERINA	13	10	111	87	4	1	111	72	479	362
057	GEROCARNE	5	4	82	63	10	9	49	32	724	420
058	GIMIGLIANO	6	6	149	83	7	1	163	119	645	576
059	GIRIFALCO	26	19	279	171	7	2	490	335	1.091	908
060	GIZZERIA	32	20	176	120	5	5	161	93	800	608
061	GUARDAVALLE	28	25	187	149	6	3	161	92	868	616
062	IONADI	15	15	41	28	3	2	85	52	354	226
063	ISCA SULLO IONIO	10	9	96	64	8	6	103	60	238	217
064	ISOLA DI CAPO RIZZUTO	39	35	482	367	13	9	294	204	2.146	1.876
065	JACURSO	1	1	64	44	10	2	51	30	147	129
066	JOPPOLO	8	6	151	83	—	—	95	65	586	376
160	LAMEZIA TERME	514	474	2.650	1.981	188	94	5.139	2.815	10.017	7.732
067	LIMBADI	10	7	140	107	3	1	153	100	640	430
068	MAGISANO	11	9	55	35	—	—	64	35	285	188
069	MAIDA	27	26	209	162	18	11	227	116	890	599
070	MAIERATO	5	5	225	160	92	45	124	69	421	305
071	MARCEDUSA	—	—	44	37	3	1	18	9	113	108
072	MARCELLINARA	15	12	66	54	1	—	102	57	292	181
073	MARTIRANO	6	4	52	28	3	2	47	30	246	187
074	MARTIRANO LOMBARDO	7	6	74	43	2	1	61	40	543	381
075	MELISSA	14	9	163	90	7	6	99	62	1.031	797
076	MESORACA	23	21	238	193	11	10	189	108	1.703	1.590
077	MIGLIERINA	—	—	33	20	—	—	66	33	229	146
078	MILETO	34	26	304	219	28	24	317	190	1.320	902
079	MONGIANA	2	2	27	19	1	—	35	26	190	178
080	MONTAURO	5	5	42	33	—	—	75	48	233	182
081	MONTEPAONE	26	22	139	95	12	12	240	151	685	540
082	MONTEROSSO CALABRO	11	5	42	30	3	1	135	77	524	332
083	MOTTA SANTA LUCIA	4	4	45	32	3	2	51	27	159	135
084	NARDODIPACE	1	1	41	23	4	2	28	14	420	396
086	NICOTERA	28	25	277	204	13	9	422	233	1.130	803
087	NOCERA TIRINESE	23	22	135	89	4	1	170	117	907	796
088	OLIVADI	4	3	42	28	6	2	44	23	144	108
089	PALERMITI	4	4	51	32	1	1	60	41	289	209
090	PALLAGORIO	12	10	87	59	—	—	88	50	291	241
091	PARGHELIA	4	4	38	27	—	—	89	50	261	213
092	PENTONE	5	5	54	42	7	4	143	92	275	235
093	PETILIA POLICASTRO	42	37	351	280	28	16	368	201	1.614	1.398
094	PETRIZZI	11	9	62	47	4	1	101	64	234	215
095	PETRONA'	20	16	96	81	6	2	88	51	607	493
096	PIANOPOLI	14	14	133	80	17	5	96	48	353	249
097	PIZZO	72	56	305	233	31	20	762	446	1.230	1.081
098	PIZZONI	2	2	63	37	—	—	59	36	475	293
099	PLATANIA	11	10	112	53	6	3	84	48	721	511
100	POLIA	6	6	39	28	2	1	69	43	288	191
101	RICADI	28	25	224	135	24	9	174	107	604	436
102	ROCCABERNARDA	6	4	95	61	6	5	113	65	981	630
103	ROCCA DI NETO	31	27	250	225	7	7	155	98	710	681
104	ROMBIOLO	13	12	173	135	4	2	152	90	1.257	733
106	SAN CALOGERO	18	16	134	104	3	2	160	102	1.429	778
107	SAN COSTANTINO CALABRO	5	5	80	63	—	—	109	66	467	292

segue TAV. 9 — Popolazione residente attiva in condizione professionale, per sesso,  
settore di attività economica e posizione nella professione

## A — TOTALE

Codice dei Comuni	COMUNI	POSIZIONE NELLA PROFESSIONE									
		IMPRENDITORI E LIBERI PROFESSIONISTI		LAVORATORI IN PROPRIO		COADIUVANTI		DIRIGENTI E IMPIEGATI		LAVORATORI DIPENDENTI	
		MF	M	MF	M	MF	M	MF	M	MF	M
108	SAN FLORO	4	4	25	17	2	1	31	22	125	79
109	SAN GREGORIO D'IPPONA	6	6	47	39	—	—	87	60	515	372
110	SAN MANGO D'AQUINO	5	5	43	23	—	—	77	51	392	232
111	SAN MAURO MARCHESATO	8	7	115	81	—	—	123	65	429	393
112	SAN NICOLA DA CRISSA	7	7	59	36	5	2	110	66	331	237
113	SAN NICOLA DELL'ALTO	3	3	96	66	1	1	74	36	198	182
114	SAN PIETRO A MAIDA	10	9	144	109	6	4	158	96	883	593
115	SAN PIETRO APOSTOLO	6	6	90	44	8	5	89	58	386	232
116	SAN SOSTENE	4	4	41	32	2	2	29	18	272	253
117	SANTA CATERINA DELLO IONIO	24	19	112	90	7	3	120	65	513	332
118	SANT'ANDREA APOSTOLO DELLO IONIO	4	4	70	60	5	5	100	70	500	414
119	SANTA SEVERINA	10	10	102	77	1	1	116	48	536	398
121	SANT'ONOFRIO	18	16	196	159	16	7	252	131	460	404
122	SAN VITO SULLO IONIO	10	9	109	79	7	3	111	56	468	250
123	SATRIANO	12	10	136	102	10	9	97	49	601	483
124	SAVELLI	8	8	77	54	9	4	106	61	353	317
125	SCANDALE	13	12	169	130	13	13	125	62	641	575
126	SELLIA	1	1	26	20	2	—	32	19	109	96
127	SELLIA MARINA	37	35	235	193	10	8	186	118	842	643
128	SERRA SAN BRUNO	34	31	222	174	25	14	314	175	1.128	935
129	SERRASTRETTA	10	9	372	172	14	10	138	76	856	569
130	SERSALE	29	18	208	174	10	9	163	96	1.016	868
131	SETTINGIANO	13	9	45	33	—	—	122	80	374	227
132	SIMBARIO	2	2	69	41	—	—	49	27	328	173
133	SIMERI CRICHI	13	12	129	92	2	2	131	78	803	541
134	SORBO SAN BASILE	4	2	28	11	1	1	28	18	246	197
135	SORIANELLO	14	12	66	44	4	4	54	27	449	285
136	SORIANO CALABRO	11	9	174	148	7	7	189	115	454	323
137	SOVERATO	150	136	402	317	44	22	1.335	751	1.023	843
138	SOVERIA MANNELLI	23	19	113	85	2	—	242	127	481	379
139	SOVERIA SIMERI	5	5	47	36	—	—	65	39	263	220
140	SPADOLA	1	1	34	28	—	—	42	27	196	102
141	SPILINGA	8	8	130	94	9	7	99	50	236	143
142	SQUILLACE	13	11	100	63	3	2	195	136	490	391
143	STALETTI	9	8	81	56	4	1	105	70	429	351
144	STEFANACONI	6	4	61	46	1	1	143	82	308	237
145	STRONGOLI	44	38	395	346	53	20	259	141	945	886
146	TAVERNA	27	24	79	59	4	2	130	83	447	417
147	TIRIOLO	14	14	151	111	13	7	152	107	1.075	662
148	TORRE DI RUGGIERO	3	3	83	61	—	—	39	24	458	355
149	TROPEA	48	46	269	213	22	15	603	343	708	584
150	UMBRIATICO	1	—	87	74	8	8	39	18	253	218
151	VALLEFIORITA	13	8	165	102	6	—	80	50	480	353
152	VALLELONGA	7	4	20	10	1	1	48	29	93	68
153	VAZZANO	2	2	67	45	1	—	45	29	301	161
154	VERZINO	9	9	187	99	4	3	130	75	500	467
155	VIBO VALENTIA	360	315	972	742	123	64	3.906	2.174	3.960	3.142
156	ZACCANOPOLI	1	1	29	19	2	2	47	31	232	151
157	ZAGARISE	10	10	77	46	4	1	71	45	426	290
158	ZAMBRONE	6	6	71	37	8	7	26	14	338	218
159	ZUNGRI	3	3	90	59	1	1	59	35	512	279
	<b>TOTALE PROVINCIA</b>	<b>4.674</b>	<b>4.103</b>	<b>27.787</b>	<b>20.337</b>	<b>1.908</b>	<b>1.082</b>	<b>49.950</b>	<b>29.070</b>	<b>121.393</b>	<b>93.903</b>

*segue TAV. 9* — **Popolazione residente attiva in condizione professionale, per sesso, settore di attività economica e posizione nella professione**

**B — AGRICOLTURA, CACCIA, FORESTE E PESCA**

Codice dei Comuni	COMUNI	POSIZIONE NELLA PROFESSIONE									
		IMPRENDITORI E LIBERI PROFESSIONISTI		LAVORATORI IN PROPRIO		COADIUVANTI		DIRIGENTI E IMPIEGATI		LAVORATORI DIPENDENTI	
		MF	M	MF	M	MF	M	MF	M	MF	M
001	ACQUARO	—	—	50	26	—	—	—	—	548	233
002	ALBI	—	—	11	4	—	—	—	—	80	48
003	AMARONI	—	—	49	27	1	1	—	—	107	45
004	AMATO	—	—	26	14	4	—	—	—	43	20
005	ANDALI	—	—	18	17	—	—	—	—	79	63
006	ARENA	—	—	31	13	—	—	—	—	297	206
007	ARGUSTO	—	—	—	—	—	—	—	—	84	22
008	BADOLATO	—	—	15	9	—	—	—	—	369	82
009	BELCASTRO	1	1	38	32	—	—	3	3	165	118
010	BELVEDERE DI SPINELLO	—	—	42	41	—	—	4	4	10	10
011	BORGIA	2	1	52	40	4	1	2	2	248	109
012	BOTRICELLO	—	—	21	20	—	—	4	3	216	153
013	BRIATICO	—	—	103	62	7	4	2	2	326	147
014	BROGNATURO	—	—	3	1	—	—	—	—	227	100
015	CACCURI	1	—	16	13	—	—	—	—	99	91
016	CAPISTRANO	—	—	5	4	—	—	—	—	95	80
017	CARAFFA DI CATANZARO	1	1	18	14	—	—	—	—	83	48
018	CARDINALE	—	—	80	47	14	4	—	—	146	123
019	CARFIZZI	—	—	74	52	1	1	—	—	43	32
020	CARLOPOLI	1	1	17	14	—	—	3	3	91	48
021	CASABONA	—	—	173	131	7	6	2	2	150	108
022	CASTELSILANO	—	—	43	14	2	1	—	—	178	151
023	CATANZARO	19	18	245	163	9	5	171	150	544	295
024	CENADI	—	—	18	6	—	—	—	—	96	27
025	CENTRACHE	—	—	13	8	—	—	—	—	11	6
026	CERENZIA	—	—	3	2	—	—	1	—	62	54
027	CERVA	2	2	—	—	—	—	—	—	110	110
028	CESSANITI	1	1	86	31	—	—	—	—	521	124
029	CHIARAVALLE CENTRALE	1	1	112	67	—	—	1	1	847	276
030	CICALA	—	—	17	10	—	—	—	—	152	46
031	CIRO'	—	—	55	52	1	1	2	2	337	288
032	CIRO' MARINA	5	4	146	127	23	19	13	9	585	538
033	CONFLENTI	—	—	77	37	—	—	—	—	228	101
034	CORTALE	—	—	118	66	8	—	1	1	130	52
035	COTRONEI	2	1	30	19	1	1	—	—	145	83
036	CROPANI	—	—	38	35	—	—	1	1	272	138
037	CROTONE	12	12	279	249	19	13	96	86	408	351
038	CRUCOLI	1	1	34	30	1	1	—	—	324	118
039	CURINGA	3	2	74	61	12	2	4	4	765	308
040	CUTRO	1	1	186	160	1	1	8	8	436	389
041	DASA'	—	—	6	2	—	—	1	1	156	38
042	DAVOLI	1	1	29	24	1	—	—	—	64	37
043	DECOLLATURA	—	—	183	73	2	—	4	4	69	47
044	DINAMI	—	—	53	26	—	—	—	—	343	162
045	DRAPIA	—	—	24	20	1	—	1	1	231	131
046	FABRIZIA	3	3	39	26	1	1	—	—	200	190
047	FALERNA	—	—	30	22	—	—	—	—	204	109
048	FEROLETO ANTICO	2	2	70	30	—	—	—	—	89	21
049	FILADELFIA	1	1	177	117	6	—	2	1	1.251	566
050	FILANDARI	—	—	6	5	1	—	—	—	247	64
051	FILOGASO	—	—	3	3	—	—	—	—	81	43
052	FOSSATO SERRALTA	—	—	5	3	—	—	—	—	47	14
053	FRANCAVILLA ANGITOLA	—	—	27	18	—	—	—	—	334	158

segue TAV. 9 — Popolazione residente attiva in condizione professionale, per sesso, settore di attività economica e posizione nella professione

B — AGRICOLTURA, CACCIA, FORESTE E PESCA

Codice dei Comuni	COMUNI	POSIZIONE NELLA PROFESSIONE									
		IMPRENDITORI E LIBERI PROFESSIONISTI		LAVORATORI IN PROPRIO		COADIUVANTI		DIRIGENTI E IMPIEGATI		LAVORATORI DIPENDENTI	
		MF	M	MF	M	MF	M	MF	M	MF	M
054	FRANCICA	—	—	23	16	1	—	1	—	436	130
055	GAGLIATO	—	—	3	1	—	—	—	—	49	28
056	GASPERINA	—	—	22	17	1	—	—	—	157	78
057	GEROCARNE	—	—	5	5	—	—	—	—	508	221
058	GIMIGLIANO	—	—	38	7	—	—	—	—	103	67
059	GIRIFALCO	2	2	97	57	2	—	1	1	145	97
060	GIZZERIA	3	3	65	36	—	—	5	3	421	257
061	GUARDAVALLE	1	1	53	42	2	—	1	—	404	194
062	IONADI	—	—	16	11	—	—	1	1	129	39
063	ISCA SULLO IONIO	—	—	33	18	—	—	—	—	28	17
064	ISOLA DI CAPO RIZZUTO	3	3	217	183	4	4	5	4	751	526
065	JACURSO	—	—	25	21	6	1	—	—	63	56
066	JOPPOLO	1	—	104	49	—	—	1	—	289	106
160	LAMEZIA TERME	19	16	713	453	19	3	42	33	2.561	1.035
067	LIMBADI	2	2	42	31	—	—	—	—	335	149
068	MAGISANO	1	1	4	2	—	—	—	—	108	25
069	MAIDA	4	4	58	48	2	1	1	—	414	151
070	MAIERATO	—	—	142	101	85	41	—	—	102	29
071	MARCEDUSA	—	—	27	26	—	—	—	—	21	20
072	MARCELLINARA	1	1	9	9	1	—	1	—	113	18
073	MARTIRANO	—	—	27	12	1	1	—	—	80	31
074	MARTIRANO LOMBARDO	—	—	34	11	—	—	1	1	240	89
075	MELISSA	1	1	75	40	4	3	1	—	424	233
076	MESORACA	—	—	67	63	—	—	3	3	436	376
077	MIGLIERINA	—	—	13	6	—	—	—	—	100	29
078	MILETO	—	—	42	31	3	2	—	—	509	130
079	MONGIANA	—	—	2	2	—	—	2	2	127	120
080	MONTAURO	—	—	5	3	—	—	1	1	67	31
081	MONTEPAONE	—	—	16	5	—	—	1	1	143	43
082	MONTEROSSO CALABRO	1	1	5	5	—	—	2	—	229	74
083	MOTTA SANTA LUCIA	—	—	22	14	—	—	—	—	26	22
084	NARDODIPACE	—	—	1	1	—	—	—	—	199	185
086	NICOTERA	—	—	65	44	3	2	2	2	540	258
087	NOCERA TIRINESE	2	2	20	14	—	—	2	1	282	210
088	OLIVADI	—	—	14	7	1	1	—	—	46	24
089	PALERMITI	—	—	10	3	—	—	2	2	96	36
090	PALLAGORIO	—	—	41	29	—	—	—	—	114	69
091	PARGHELIA	—	—	12	5	—	—	—	—	65	34
092	PENTONE	—	—	2	1	—	—	—	—	43	31
093	PETILIA POLICASTRO	—	—	63	54	2	2	2	1	229	101
094	PETRIZZI	1	1	13	11	—	—	—	—	30	23
095	PETRONA'	2	2	16	15	1	—	3	2	284	198
096	PIANOPOLI	—	—	42	23	10	2	2	2	139	51
097	PIZZO	8	6	70	55	1	—	3	2	97	73
098	PIZZONI	—	—	38	18	—	—	1	1	229	71
099	PLATANIA	—	—	49	13	—	—	—	—	213	44
100	POLIA	—	—	6	4	—	—	—	—	106	39
101	RICADI	—	—	128	73	11	2	—	—	319	181
102	ROCCABERNARDA	—	—	33	24	3	2	—	—	624	286
103	ROCCA DI NETO	5	5	99	98	—	—	2	1	257	255
104	ROMBIOLO	1	1	51	35	2	2	—	—	785	290
106	SAN CALOGERO	—	—	41	24	—	—	—	—	975	371
107	SAN COSTANTINO CALABRO	—	—	32	22	—	—	1	1	170	30

segue TAV. 9 — **Popolazione residente attiva in condizione professionale, per sesso, settore di attività economica e posizione nella professione**

**B — AGRICOLTURA, CACCIA, FORESTE E PESCA**

Codice dei Comuni	COMUNI	POSIZIONE NELLA PROFESSIONE									
		IMPRENDITORI E LIBERI PROFESSIONISTI		LAVORATORI IN PROPRIO		COADIUVANTI		DIRIGENTI E IMPIEGATI		LAVORATORI DIPENDENTI	
		MF	M	MF	M	MF	M	MF	M	MF	M
108	SAN FLORO	1	1	12	7	2	1	1	—	73	34
109	SAN GREGORIO D'IPPONA	—	—	17	11	—	—	—	—	231	112
110	SAN MANGO D'AQUINO	1	1	14	5	—	—	—	—	169	23
111	SAN MAURO MARCHESATO	—	—	57	51	—	—	—	—	105	93
112	SAN NICOLA DA CRISSA	—	—	14	6	1	1	—	—	159	77
113	SAN NICOLA DELL'ALTO	—	—	52	36	—	—	—	—	24	23
114	SAN PIETRO A MAIDA	—	—	25	19	1	1	2	1	360	98
115	SAN PIETRO APOSTOLO	—	—	43	14	—	—	1	1	180	58
116	SAN SOSTENE	—	—	12	10	—	—	1	1	58	52
117	SANTA CATERINA DELLO IONIO	1	1	21	16	—	—	—	—	198	52
118	SANT'ANDREA APOSTOLO DELLO IONIO	—	—	28	25	—	—	—	—	75	50
119	SANTA SEVERINA	—	—	28	27	—	—	3	3	313	198
121	SANT'ONOFRIO	—	—	85	73	8	1	—	—	82	48
122	SAN VITO SULLO IONIO	—	—	10	5	—	—	—	—	254	75
123	SATRIANO	—	—	26	17	—	—	—	—	129	48
124	SAVELLI	—	—	24	19	—	—	1	1	132	123
125	SCANDALE	1	1	60	56	4	4	—	—	132	118
126	SELLIA	—	—	8	7	2	—	—	—	32	26
127	SELLIA MARINA	2	2	72	66	1	—	1	1	292	135
128	SERRA SAN BRUNO	2	2	40	30	3	2	6	6	494	353
129	SERRASTRETTA	—	—	239	63	1	1	1	1	305	57
130	SERSALE	—	—	41	38	3	3	1	1	452	327
131	SETTINGIANO	—	—	9	7	—	—	1	—	145	17
132	SIMBARIO	—	—	27	18	—	—	—	—	209	58
133	SIMERI CRICHI	—	—	34	29	1	1	2	2	331	160
134	SORBO SAN BASILE	—	—	12	4	—	—	—	—	140	109
135	SORIANELLO	—	—	25	10	1	1	—	—	215	59
136	SORIANO CALABRO	—	—	21	15	—	—	1	—	131	53
137	SOVERATO	5	5	38	32	1	1	4	3	73	53
138	SOVERIA MANNELLI	—	—	27	22	—	—	1	1	33	24
139	SOVERIA SIMERI	—	—	9	8	—	—	2	2	65	51
140	SPADOLA	—	—	5	4	—	—	1	1	141	52
141	SPILINGA	—	—	85	56	8	6	—	—	129	47
142	SQUILLACE	—	—	26	17	1	—	2	2	102	54
143	STALETTI	1	1	22	18	1	—	—	—	78	41
144	STEFANACONI	—	—	32	23	—	—	1	1	76	28
145	STRONGOLI	3	3	153	136	36	11	10	9	378	357
146	TAVERNA	—	—	14	12	—	—	2	2	197	194
147	TIRIOLO	1	1	19	12	—	—	—	—	438	69
148	TORRE DI RUGGIERO	1	1	47	32	—	—	1	—	132	55
149	TROPEA	4	4	32	30	3	3	2	2	38	32
150	UMBRIATICO	—	—	65	65	6	6	1	—	127	98
151	VALLEFIORITA	—	—	101	57	3	—	—	—	99	40
152	VALLELONGA	1	—	5	4	—	—	—	—	69	46
153	VAZZANO	—	—	34	18	1	—	1	1	189	55
154	VERZINO	3	3	116	44	2	1	—	—	137	126
155	VIBO VALENTIA	1	1	96	71	8	5	15	12	480	141
156	ZACCANOPOLI	—	—	8	4	—	—	—	—	157	82
157	ZAGARISE	1	1	22	17	2	—	—	—	283	154
158	ZAMBRONE	—	—	42	21	3	3	—	—	182	77
159	ZUNGRI	—	—	29	15	—	—	—	—	346	121
	<b>TOTALE PROVINCIA</b>	<b>147</b>	<b>134</b>	<b>8.001</b>	<b>5.387</b>	<b>395</b>	<b>183</b>	<b>481</b>	<b>407</b>	<b>37.702</b>	<b>18.835</b>

*segue TAV. 9* — Popolazione residente attiva in condizione professionale, per sesso, settore di attività economica e posizione nella professione

## C — INDUSTRIE

Codice dei Comuni	COMUNI	POSIZIONE NELLA PROFESSIONE									
		IMPRENDITORI E LIBERI PROFESSIONISTI		LAVORATORI IN PROPRIO		COADIUVANTI		DIRIGENTI E IMPIEGATI		LAVORATORI DIPENDENTI	
		MF	M	MF	M	MF	M	MF	M	MF	M
001	ACQUARO	1	1	16	15	—	—	45	42	90	86
002	ALBI	5	5	6	3	—	—	10	10	129	123
003	AMARONI	2	2	12	12	—	—	7	3	423	366
004	AMATO	—	—	12	9	—	—	1	1	81	79
005	ANDALI	—	—	16	15	3	3	5	—	77	72
006	ARENA	4	4	10	10	—	—	5	4	78	76
007	ARGUSTO	1	1	7	7	3	2	2	2	48	47
008	BADOLATO	8	8	31	27	2	1	12	8	411	380
009	BELCASTRO	1	1	9	9	1	1	3	2	100	93
010	BELVEDERE DI SPINELLO	1	1	7	5	1	1	10	8	337	333
011	BORGIA	10	10	36	33	3	2	12	9	384	371
012	BOTRICELLO	5	5	13	12	1	1	14	11	442	430
013	BRIATICO	5	5	21	16	—	—	16	13	280	273
014	BROGNATURO	—	—	4	3	—	—	—	—	21	20
015	CACCURI	2	2	21	21	—	—	3	3	172	171
016	CAPISTRANO	1	1	10	10	—	—	4	3	60	57
017	CARAFFA DI CATANZARO	2	2	13	12	1	1	6	6	154	136
018	CARDINALE	—	—	18	16	—	—	5	2	310	302
019	CARFIZZI	—	—	14	13	—	—	3	3	152	143
020	CARLOPOLI	3	3	17	15	5	5	3	3	106	102
021	CASABONA	1	1	44	40	2	2	7	6	204	194
022	CASTELSILANO	2	2	18	9	—	—	—	—	69	66
023	CATANZARO	102	102	497	438	15	12	1.120	839	3.822	3.612
024	CENADI	—	—	3	3	—	—	3	3	71	69
025	CENTRACHE	—	—	9	9	—	—	6	6	65	57
026	CERENZIA	4	4	9	5	—	—	4	3	116	114
027	CERVA	5	5	10	9	—	—	—	—	75	73
028	CESSANITI	1	—	8	7	1	1	11	10	390	385
029	CHIARAVALLE CENTRALE	3	3	65	63	—	—	15	12	633	595
030	CICALA	3	3	10	7	1	1	3	3	42	40
031	CIRO'	2	2	32	31	3	3	5	5	443	421
032	CIRO' MARINA	9	9	147	138	4	4	61	54	961	952
033	CONFLENTI	2	2	5	5	1	—	5	5	89	88
034	CORTALE	3	3	23	21	—	—	7	7	132	118
035	COTRONEI	11	11	28	25	2	1	45	38	577	558
036	CROPANI	2	2	20	19	4	4	16	12	167	157
037	CROTONE	94	92	291	273	14	10	745	673	4.449	4.340
038	CRUCOLI	4	4	23	20	—	—	14	13	288	261
039	CURINGA	2	2	50	50	1	1	40	29	475	446
040	CUTRO	10	10	116	112	11	11	20	18	1.841	1.796
041	DASA'	3	3	23	19	1	—	—	—	94	87
042	DAVOLI	6	6	32	32	1	1	11	7	399	386
043	DECOLLATURA	1	1	38	32	—	—	11	10	224	219
044	DINAMI	2	2	32	30	2	2	6	6	347	330
045	DRAPIA	1	1	11	9	—	—	8	7	47	44
046	FABRIZIA	2	2	34	31	1	1	2	2	368	353
047	FALERNA	4	4	21	20	1	1	14	9	129	124
048	FEROLETO ANTICO	3	2	25	24	—	—	7	4	255	246
049	FILADELFIA	1	—	63	52	4	3	19	16	626	581
050	FILANDARI	—	—	10	9	2	2	4	4	123	123
051	FILOGASO	2	2	9	9	—	—	4	3	86	82
052	FOSSATO SERRALTA	—	—	3	1	—	—	2	2	35	34
053	FRANCAVILLA ANGITOLA	—	—	6	4	—	—	4	3	253	242

segue TAV. 9 — **Popolazione residente attiva in condizione professionale, per sesso, settore di attività economica e posizione nella professione**

**C — INDUSTRIE**

Codice dei Comuni	COMUNI	POSIZIONE NELLA PROFESSIONE									
		IMPRENDITORI E LIBERI PROFESSIONISTI		LAVORATORI IN PROPRIO		COADIUVANTI		DIRIGENTI E IMPIEGATI		LAVORATORI DIPENDENTI	
		MF	M	MF	M	MF	M	MF	M	MF	M
054	FRANCICA	3	3	32	31	—	—	6	2	148	144
055	GAGLIATO	2	2	7	6	—	—	2	—	14	13
056	GASPERINA	3	3	32	31	—	—	10	6	214	197
057	GEROCARNE	1	1	17	15	1	1	2	2	146	145
058	GIMIGLIANO	1	1	19	17	—	—	10	9	314	311
059	GIRIFALCO	2	2	51	43	1	1	17	15	617	552
060	GIZZERIA	1	1	33	29	1	1	18	17	241	233
061	GUARDAVALLE	3	3	51	48	1	1	10	9	342	328
062	IONADI	2	2	5	5	1	1	10	7	150	126
063	ISCA SULLO IONIO	2	2	17	16	2	2	7	3	139	139
064	ISOLA DI CAPO RIZZUTO	7	7	66	63	3	3	32	25	1.030	1.012
065	JACURSO	—	—	13	10	1	—	1	1	48	45
066	JOPPOLO	1	1	9	9	—	—	2	2	163	162
160	LAMEZIA TERME	114	114	407	375	19	15	346	279	4.664	4.505
067	LIMBADI	1	1	29	28	—	—	26	21	159	149
068	MAGISANO	5	5	10	10	—	—	7	7	124	123
069	MAIDA	1	1	49	48	4	4	10	8	360	357
070	MAIERATO	1	1	28	25	—	—	14	11	233	211
071	MARCEDUSA	—	—	5	5	—	—	—	—	67	66
072	MARCELLINARA	6	6	18	18	—	—	10	8	114	107
073	MARTIRANO	—	—	9	8	—	—	3	3	137	132
074	MARTIRANO LOMBARDO	2	2	16	15	—	—	8	7	269	266
075	MELISSA	1	1	19	18	1	1	10	8	460	439
076	MESORACA	1	—	39	36	3	3	7	6	1.042	1.023
077	MIGLIERINA	—	—	7	6	—	—	1	—	91	87
078	MILETO	5	5	40	36	1	—	15	12	567	561
079	MONGIANA	—	—	4	4	—	—	4	4	42	41
080	MONTAURO	—	—	7	7	—	—	19	19	110	103
081	MONTEPAONE	9	8	31	25	1	1	26	22	375	358
082	MONTEROSSO CALABRO	—	—	4	4	—	—	17	10	160	144
083	MOTTA SANTA LUCIA	1	1	4	4	—	—	5	3	94	85
084	NARDODIPACE	—	—	3	3	—	—	—	—	151	149
086	NICOTERA	4	4	36	32	—	—	8	8	289	284
087	NOCERA TIRINESE	5	5	26	25	—	—	12	11	454	446
088	OLIVADI	2	2	10	9	—	—	4	1	64	61
089	PALERMITI	1	1	13	12	1	1	3	3	139	133
090	PALLAGORIO	2	2	20	16	—	—	2	1	147	146
091	PARGHELIA	—	—	6	6	—	—	—	—	25	23
092	PENTONE	1	1	8	8	1	1	19	15	101	97
093	PETILIA POLICASTRO	5	4	86	86	6	5	27	22	953	924
094	PETRIZZI	6	6	15	15	—	—	6	5	155	155
095	PETRONA'	—	—	18	17	1	1	2	1	215	206
096	PIANOPOLI	7	7	32	20	1	—	7	5	147	142
097	PIZZO	3	2	34	31	5	5	64	51	357	307
098	PIZZONI	—	—	9	9	—	—	7	4	173	159
099	PLATANIA	4	3	17	14	2	1	7	7	415	401
100	POLIA	—	—	8	8	1	1	5	4	106	100
101	RICADI	3	3	20	18	1	1	5	4	114	109
102	ROCCABERNARDA	—	—	15	13	2	2	1	—	279	272
103	ROCCA DI NETO	4	3	39	39	1	1	16	16	339	323
104	ROMBIOLO	3	3	36	36	—	—	22	17	327	322
106	SAN CALOGERO	3	3	41	40	2	1	6	4	296	277
107	SAN COSTANTINO CALABRO	4	4	21	20	—	—	7	6	217	212

segue TAV. 9 — Popolazione residente attiva in condizione professionale, per sesso,  
settore di attività economica e posizione nella professione

## C — INDUSTRIE

Codice dei Comuni	COMUNI	POSIZIONE NELLA PROFESSIONE									
		IMPREDITORI E LIBERI PROFESSIONISTI		LAVORATORI IN PROPRIO		COADIUVANTI		DIRIGENTI E IMPIEGATI		LAVORATORI DIPENDENTI	
		MF	M	MF	M	MF	M	MF	M	MF	M
108	SAN FLORO	1	1	2	2	—	—	—	—	24	23
109	SAN GREGORIO D'IPPONA	2	2	14	14	—	—	11	8	175	166
110	SAN MANGO D'AQUINO	1	1	4	4	—	—	6	6	145	141
111	SAN MAURO MARCHESATO	1	1	13	11	—	—	2	2	196	190
112	SAN NICOLA DA CRISSA	4	4	8	8	—	—	7	3	109	105
113	SAN NICOLA DELL'ALTO	—	—	9	9	—	—	5	5	130	120
114	SAN PIETRO A MAIDA	1	1	27	27	1	1	13	12	412	401
115	SAN PIETRO APOSTOLO	4	4	13	10	2	2	10	9	134	117
116	SAN SOSTENE	4	4	9	9	—	—	2	1	152	148
117	SANTA CATERINA DELLO IONIO	1	1	42	40	2	2	6	6	206	197
118	SANT'ANDREA APOSTOLO DELLO IONIO	—	—	13	13	3	3	11	9	269	234
119	SANTA SEVERINA	1	1	32	30	—	—	1	1	134	130
121	SANT'ONOFRIO	9	9	42	38	—	—	12	11	225	220
122	SAN VITO SULLO IONIO	1	1	44	37	3	2	10	3	153	129
123	SATRIANO	1	1	23	20	1	1	9	6	345	334
124	SAVELLI	1	1	18	14	2	1	9	5	128	115
125	SCANDALE	5	5	22	21	5	5	10	7	388	356
126	SELLIA	—	—	6	5	—	—	5	2	54	48
127	SELLIA MARINA	11	11	50	48	2	2	19	14	335	321
128	SERRA SAN BRUNO	7	7	48	46	5	4	20	14	377	361
129	SERRASTRETTA	2	2	79	74	9	7	7	6	429	420
130	SERSALE	3	3	39	37	2	2	14	13	393	389
131	SETTINGIANO	2	2	4	4	—	—	10	9	120	116
132	SIMBARIO	—	—	7	6	—	—	2	2	85	84
133	SIMERI CRICHI	5	5	18	15	1	1	14	11	264	249
134	SORBO SAN BASILE	1	1	1	1	—	—	3	2	50	48
135	SORIANELLO	9	7	11	10	1	1	4	3	197	194
136	SORIANO CALABRO	3	3	24	22	2	2	17	11	193	170
137	SOVERATO	27	26	75	65	5	4	105	76	496	459
138	SOVERIA MANNELLI	2	2	23	23	—	—	35	21	220	190
139	SOVERIA SIMERI	3	3	13	11	—	—	4	3	119	102
140	SPADOLA	—	—	6	6	—	—	—	—	29	29
141	SPILINGA	1	1	22	21	1	1	2	2	57	57
142	SQUILLACE	4	4	8	8	1	1	7	6	250	227
143	STALETTI	1	1	18	16	—	—	9	8	232	205
144	STEFANACONI	—	—	13	13	—	—	10	8	132	123
145	STRONGOLI	6	6	85	84	9	7	8	8	316	312
146	TAVERNA	4	4	14	14	—	—	8	8	160	154
147	TIRIOLO	6	6	32	28	—	—	19	17	440	426
148	TORRE DI RUGGIERO	1	1	12	11	—	—	—	—	265	250
149	TROPEA	9	9	48	46	—	—	23	20	287	254
150	UMBRIATICO	—	—	2	1	—	—	2	1	88	87
151	VALLEFIORITA	2	2	21	18	—	—	1	1	280	231
152	VALLELONGA	—	—	4	2	—	—	4	3	13	13
153	VAZZANO	—	—	12	12	—	—	6	5	75	75
154	VERZINO	—	—	28	27	2	2	2	2	261	255
155	VIBO VALENTIA	49	49	157	146	8	6	323	281	1.522	1.464
156	ZACCANOPOLI	—	—	3	3	—	—	2	2	19	19
157	ZAGARISE	6	6	8	7	—	—	11	10	91	88
158	ZAMBRONE	—	—	6	4	2	2	1	—	86	85
159	ZUNGRI	—	—	18	18	—	—	4	3	114	110
	<b>TOTALE PROVINCIA</b>	<b>769</b>	<b>755</b>	<b>4.849</b>	<b>4.450</b>	<b>224</b>	<b>190</b>	<b>4.095</b>	<b>3.319</b>	<b>51.221</b>	<b>49.006</b>



segue TAV. 9 — Popolazione residente attiva in condizione professionale, per sesso, settore di attività economica e posizione nella professione

## D — ALTRE ATTIVITÀ

Codice dei Comuni	COMUNI	POSIZIONE NELLA PROFESSIONE									
		IMPRENDITORI E LIBERI PROFESSIONISTI		LAVORATORI IN PROPRIO		COADIUVANTI		DIRIGENTI E IMPIEGATI		LAVORATORI DIPENDENTI	
		MF	M	MF	M	MF	M	MF	M	MF	M
001	ACQUARO	9	8	46	23	1	1	154	92	59	46
002	ALBI	5	3	27	18	—	—	66	40	37	30
003	AMARONI	3	2	36	25	—	—	51	37	92	66
004	AMATO	1	1	21	18	8	2	59	37	27	24
005	ANDALI	9	7	24	12	—	—	49	39	43	38
006	ARENA	7	6	35	22	1	—	93	53	46	33
007	ARGUSTO	1	1	7	4	2	2	27	17	33	24
008	BADOLATO	15	15	92	63	3	3	160	87	134	112
009	BELCASTRO	3	2	34	18	—	—	57	35	35	26
010	BELVEDERE DI SPINELLO	11	8	65	40	4	—	80	48	53	43
011	BORGIA	37	32	140	91	12	5	279	176	328	249
012	BOTRICELLO	27	20	116	79	13	11	141	91	214	197
013	BRIATICO	8	8	94	52	6	3	212	106	166	144
014	BROGNATURO	—	—	7	4	—	—	38	27	16	15
015	CACCURI	11	6	34	18	2	2	95	47	51	45
016	CAPISTRANO	5	3	18	8	—	—	64	41	42	32
017	CARAFFA DI CATANZARO	9	9	61	45	2	1	106	76	103	83
018	CARDINALE	5	5	37	26	2	1	93	51	88	69
019	CARFIZZI	—	—	19	11	—	—	32	19	32	25
020	CARLOPOLI	3	3	63	44	5	2	116	64	70	55
021	CASABONA	8	6	84	44	6	2	105	53	168	126
022	CASTELSILANO	1	1	37	17	2	2	69	38	21	11
023	CATANZARO	1.054	908	1.970	1.473	193	86	13.214	7.498	6.534	4.985
024	CENADI	2	2	25	23	—	—	28	16	49	42
025	CENTRACHE	4	4	11	7	3	1	16	9	26	21
026	CERENZIA	2	2	30	23	6	5	57	34	37	31
027	CERVA	1	1	31	15	4	—	30	18	23	22
028	CESSANITI	7	7	39	27	5	4	101	60	131	104
029	CHIARAVALLE CENTRALE	29	23	148	107	6	3	326	173	276	221
030	CICALA	4	3	23	12	2	2	48	23	42	30
031	CIRO'	18	15	78	51	6	6	148	81	186	161
032	CIRO' MARINA	59	52	333	241	27	17	480	257	393	358
033	CONFLENTI	4	3	56	38	3	2	64	38	54	46
034	CORTALE	6	3	59	31	4	3	166	101	148	109
035	COTRONEI	23	16	87	45	10	8	211	111	169	117
036	CROPANI	9	4	52	41	2	2	115	63	128	114
037	CROTONE	326	294	1.257	990	185	109	4.434	2.371	2.971	2.358
038	CRUCOLI	11	8	81	55	5	3	174	102	159	147
039	CURINGA	26	19	114	68	5	1	196	110	268	188
040	CUTRO	36	34	289	217	15	14	343	182	389	328
041	DASA'	2	2	35	24	1	1	79	43	49	39
042	DAVOLI	15	13	76	52	3	1	120	64	191	153
043	DECOLLATURA	13	11	88	60	4	2	219	113	178	143
044	DINAMI	7	6	49	37	—	—	94	51	87	66
045	DRAPIA	5	2	40	31	—	—	108	54	158	132
046	FABRIZIA	12	10	91	65	6	4	53	28	66	55
047	FALERNA	20	18	67	47	3	1	182	101	154	123
048	FEROLETO ANTICO	8	5	34	18	3	1	44	20	99	75
049	FILADELFIA	23	21	153	110	11	5	217	111	273	188
050	FILANDARI	3	3	22	20	2	1	62	33	59	53
051	FILOGASO	5	4	11	8	3	2	47	30	51	45
052	FOSSATO SERRALTA	3	2	11	6	1	1	35	21	38	29
053	FRANCAVILLA ANGITOLA	6	6	28	16	1	—	105	60	82	64

segue TAV. 9 — Popolazione residente attiva in condizione professionale, per sesso, settore di attività economica e posizione nella professione

D — ALTRE ATTIVITÀ

Codice dei Comuni	COMUNI	POSIZIONE NELLA PROFESSIONE									
		IMPRENDITORI E LIBERI PROFESSIONISTI		LAVORATORI IN PROPRIO		COADIUVANTI		DIRIGENTI E IMPIEGATI		LAVORATORI DIPENDENTI	
		MF	M	MF	M	MF	M	MF	M	MF	M
054	FRANCICA	4	4	28	23	—	—	28	13	34	30
055	GAGLIATO	8	8	10	3	—	—	30	20	15	15
056	GASPERINA	10	7	57	39	3	1	101	66	108	87
057	GEROCARNE	4	3	60	43	9	8	47	30	70	54
058	GIMIGLIANO	5	5	92	59	7	1	153	110	228	198
059	GIRIFALCO	22	15	131	71	4	1	472	319	329	259
060	GIZZERIA	28	16	78	55	4	4	138	73	138	118
061	GUARDAVALLE	24	21	83	59	3	2	150	83	122	94
062	IONADI	13	13	20	12	2	1	74	44	75	61
063	ISCA SULLO IONIO	8	7	46	30	6	4	96	57	71	61
064	ISOLA DI CAPO RIZZUTO	29	25	199	121	6	2	257	175	365	338
065	JACURSO	1	1	26	13	3	1	50	29	36	28
066	JOPPOLO	6	5	38	25	—	—	92	63	134	108
160	LAMEZIA TERME	381	344	1.530	1.153	150	76	4.751	2.503	2.792	2.192
067	LIMBADI	7	4	69	48	3	1	127	79	146	132
068	MAGISANO	5	3	41	23	—	—	57	28	53	40
069	MAIDA	22	21	102	66	12	6	216	108	116	91
070	MAIERATO	4	4	55	34	7	4	110	58	86	65
071	MARCEDUSA	—	—	12	6	3	1	18	9	25	22
072	MARCELLINARA	8	5	39	27	—	—	91	49	65	56
073	MARTIRANO	6	4	16	8	2	1	44	27	29	24
074	MARTIRANO LOMBARDO	5	4	24	17	2	1	52	32	34	26
075	MELISSA	12	7	69	32	2	2	88	54	147	125
076	MESORACA	22	21	132	94	8	7	179	99	225	191
077	MIGLIERINA	—	—	13	8	—	—	65	33	38	30
078	MILETO	29	21	222	152	24	22	302	178	244	211
079	MONGIANA	2	2	21	13	1	—	29	20	21	17
080	MONTAURO	5	5	30	23	—	—	55	28	56	48
081	MONTEPAONE	17	14	92	65	11	11	213	128	167	139
082	MONTEROSSO CALABRO	10	4	33	21	3	1	116	67	135	114
083	MOTTA SANTA LUCIA	3	3	19	14	3	2	46	24	39	28
084	NARDODIPACE	1	1	37	19	4	2	28	14	70	62
086	NICOTERA	24	21	176	128	10	7	412	223	301	261
087	NOCERA TIRINESE	16	15	89	50	4	1	156	105	171	140
088	OLIVADI	2	1	18	12	5	1	40	22	34	23
089	PALERMITI	3	3	28	17	—	—	55	36	54	40
090	PALLAGORIO	10	8	26	14	—	—	86	49	30	26
091	PARGHELIA	4	4	20	16	—	—	89	50	171	156
092	PENTONE	4	4	44	33	6	3	124	77	131	107
093	PETILIA POLICASTRO	37	33	202	140	20	9	339	178	432	373
094	PETRIZZI	4	2	34	21	4	1	95	59	49	37
095	PETRONA	18	14	62	49	4	1	83	48	108	89
096	PIANOPOLI	7	7	59	37	6	3	87	41	67	56
097	PIZZO	61	48	201	147	25	15	695	393	776	701
098	PIZZONI	2	2	16	10	—	—	51	31	73	63
099	PLATANIA	7	7	46	26	4	2	77	41	93	66
100	POLIA	6	6	25	16	1	—	64	39	76	52
101	RICADI	25	22	76	44	12	6	169	103	171	146
102	ROCCABERNARDA	6	4	47	24	1	1	112	65	78	72
103	ROCCA DI NETO	22	19	112	88	6	6	137	81	114	103
104	ROMBIOLO	9	8	86	64	2	—	130	73	145	121
106	SAN CALOGERO	15	13	52	40	1	1	154	98	158	130
107	SAN COSTANTINO CALABRO	1	1	27	21	—	—	101	59	80	50

segue TAV. 9 — **Popolazione residente attiva in condizione professionale, per sesso, settore di attività economica e posizione nella professione**

**D — ALTRE ATTIVITÀ**

Codice dei Comuni	COMUNI	POSIZIONE NELLA PROFESSIONE									
		IMPRENDITORI E LIBERI PROFESSIONISTI		LAVORATORI IN PROPRIO		COADIUVANTI		DIRIGENTI E IMPIEGATI		LAVORATORI DIPENDENTI	
		MF	M	MF	M	MF	M	MF	M	MF	M
108	SAN FLORO	2	2	11	8	—	—	30	22	28	22
109	SAN GREGORIO D'IPPONA	4	4	16	14	—	—	76	52	109	94
110	SAN MANGO D'AQUINO	3	3	25	14	—	—	71	45	78	68
111	SAN MAURO MARCHESATO	7	6	45	19	—	—	121	63	128	110
112	SAN NICOLA DA CRISSA	3	3	37	22	4	1	103	63	63	55
113	SAN NICOLA DELL'ALTO	3	3	35	21	1	1	69	31	44	39
114	SAN PIETRO A MAIDA	9	8	92	63	4	2	143	83	111	94
115	SAN PIETRO APOSTOLO	2	2	34	20	6	3	78	48	72	57
116	SAN SOSTENE	—	—	20	13	2	2	26	16	62	53
117	SANTA CATERINA DELLO IONIO	22	17	49	34	5	1	114	59	109	83
118	SANT'ANDREA APOSTOLO DELLO IONIO	4	4	29	22	2	2	89	61	156	130
119	SANTA SEVERINA	9	9	42	20	1	1	112	44	89	70
121	SANT'ONOFRIO	9	7	69	48	8	6	240	120	153	136
122	SAN VITO SULLO IONIO	9	8	55	37	4	1	101	53	61	46
123	SATRIANO	11	9	87	65	9	8	88	43	127	101
124	SAVELLI	7	7	35	21	7	3	96	55	93	79
125	SCANDALE	7	6	87	53	4	4	115	55	121	101
126	SELLIA	1	1	12	8	—	—	27	17	23	22
127	SELLIA MARINA	24	22	113	79	7	6	166	103	215	187
128	SERRA SAN BRUNO	25	22	134	98	17	8	288	155	257	221
129	SERRASTRETTA	8	7	54	35	4	2	130	69	122	92
130	SERSALE	26	15	128	99	5	4	148	82	171	152
131	SETTINGIANO	11	7	32	22	—	—	111	71	109	94
132	SIMBARIO	2	2	35	17	—	—	47	25	34	31
133	SIMERI CRICHI	8	7	77	48	—	—	115	65	208	132
134	SORBO SAN BASILE	3	1	15	6	1	1	25	16	56	40
135	SORIANELLO	5	5	30	24	2	2	50	24	37	32
136	SORIANO CALABRO	8	6	129	111	5	5	171	104	130	100
137	SOVERATO	118	105	289	220	38	17	1.226	672	454	331
138	SOVERIA MANNELLI	21	17	63	40	2	—	206	105	228	165
139	SOVERIA SIMERI	2	2	25	17	—	—	59	34	79	67
140	SPADOLA	1	1	23	18	—	—	41	26	26	21
141	SPILINGA	7	7	23	17	—	—	97	48	50	39
142	SQUILLACE	9	7	66	38	1	1	186	128	138	110
143	STALETTI	7	6	41	22	3	1	96	62	119	105
144	STEFANACONI	6	4	16	10	1	1	132	73	100	86
145	STRONGOLI	35	29	157	126	8	2	241	124	251	217
146	TAVERNA	23	20	51	33	4	2	120	73	90	69
147	TIRIOLO	7	7	100	71	13	7	133	90	197	167
148	TORRE DI RUGGIERO	1	1	24	18	—	—	38	24	61	50
149	TROPEA	35	33	189	137	19	12	578	321	383	298
150	UMBRIATICO	1	—	20	8	2	2	36	17	38	33
151	VALLEFIORITA	11	6	43	27	3	—	79	49	101	82
152	VALLELONGA	6	4	11	4	1	1	44	26	11	9
153	VAZZANO	2	2	21	15	—	—	38	23	37	31
154	VERZINO	6	6	43	28	—	—	128	73	102	86
155	VIBO VALENTIA	310	265	719	525	107	53	3.568	1.881	1.958	1.537
156	ZACCANOPOLI	1	1	18	12	2	2	45	29	56	50
157	ZAGARISE	3	3	47	22	2	1	60	35	52	48
158	ZAMBRONE	6	6	23	12	3	2	25	14	70	56
159	ZUNGRI	3	3	43	26	1	1	55	32	52	48
	<b>TOTALE PROVINCIA</b>	<b>3.758</b>	<b>3.214</b>	<b>14.937</b>	<b>10.500</b>	<b>1.289</b>	<b>709</b>	<b>45.374</b>	<b>25.344</b>	<b>32.470</b>	<b>26.062</b>

TAV. 10 - Popolazione residente attiva in condizione professionale,

Codice dei Comuni	COMUNI	CLASSI								
		14 - 19			20 - 29			30 - 54		
		Agricoltura, caccia, foreste e pesca	Industrie	Altre attività	Agricoltura, caccia, foreste e pesca	Industrie	Altre attività	Agricoltura, caccia, foreste e pesca	Industrie	Altre attività
001	ACQUARO	20	28	8	148	61	70	390	57	170
002	ALBI	4	14	6	20	45	38	57	73	78
003	AMARONI	7	55	5	23	136	53	107	240	111
004	AMATO	6	11	5	14	39	34	49	42	64
005	ANDALI	6	13	8	16	28	33	66	56	75
006	ARENA	15	6	4	67	35	46	222	51	110
007	ARGUSTO	1	1	—	15	20	23	64	33	41
008	BADOLATO	12	31	7	75	128	91	282	291	275
009	BELCASTRO	31	23	4	26	33	37	132	54	77
010	BELVEDERE DI SPINELLO	1	24	2	6	125	35	35	184	158
011	BORGIA	9	37	13	54	131	187	208	262	539
012	BOTRICELLO	14	71	20	54	172	123	151	213	326
013	BRIATICO	11	22	18	67	97	116	317	189	304
014	BROGNATURO	19	—	—	66	4	21	122	18	34
015	CACCURI	3	8	2	17	68	49	62	109	124
016	CAPISTRANO	10	8	2	35	29	37	43	31	67
017	CARAFFA DI CATANZARO	5	30	9	32	55	87	57	81	161
018	CARDINALE	5	15	3	39	127	59	157	167	141
019	CARFIZZI	5	14	—	11	50	22	81	87	48
020	CARLOPOLI	5	15	2	30	36	59	65	75	174
021	CASABONA	5	10	8	25	78	95	246	156	234
022	CASTELSILANO	8	5	—	34	21	32	132	54	80
023	CATANZARO	44	287	297	188	1.357	4.601	598	3.510	15.647
024	CENADI	4	8	5	25	27	41	75	35	51
025	CENTRACHE	—	6	2	3	21	15	15	40	33
026	CERENZIA	3	6	2	11	26	32	42	87	83
027	CERVA	8	5	—	34	17	19	64	65	68
028	CESSANITI	33	31	15	123	118	66	412	244	184
029	CHIARAVALLE CENTRALE	51	58	31	231	239	191	607	383	484
030	CICALA	7	2	4	39	18	32	105	32	76
031	CIRO'	26	68	23	47	166	107	267	221	267
032	CIRO' MARINA	26	177	59	102	392	339	558	581	790
033	CONFLENTI	22	8	4	58	27	41	186	59	106
034	CORTALE	9	8	6	34	36	98	175	109	251
035	COTRONEI	6	23	7	35	201	114	106	395	324
036	CROPANI	26	13	4	59	64	94	209	119	173
037	CROTONE	34	265	249	146	1.487	2.047	479	3.518	5.916
038	CRUCOLI	13	48	10	50	100	112	264	166	275
039	CURINGA	64	58	30	183	172	141	547	307	380
040	CUTRO	29	406	30	99	667	221	417	867	732
041	DASA'	12	18	3	40	37	34	109	60	107
042	DAVOLI	—	49	20	16	166	111	66	219	248
043	DECOLLATURA	6	15	6	34	73	110	173	168	336
044	DINAMI	25	49	8	77	150	59	248	175	141
045	DRAPIA	2	4	6	49	23	69	186	36	206
046	FABRIZIA	17	67	12	46	137	43	150	180	137
047	FALERNA	5	9	11	59	46	96	150	107	288
048	FEROLETO ANTICO	3	29	9	24	87	53	112	159	101
049	FILADELFIA	134	63	56	321	245	187	861	382	363
050	FILANDARI	11	18	5	63	54	48	168	65	81
051	FILOGASO	8	18	7	21	40	33	48	39	72
052	FOSSATO SERRALTA	2	4	2	10	12	20	35	23	53
053	FRANCAVILLA ANGITOLA	22	21	9	60	108	63	234	120	124

## per sesso, classe di età e settore di attività economica

## TOTALE

DI ETÀ (anni)												Codice dei Comuni
55 - 59			60 - 64			65 e più			TOTALE			
Agricoltura, caccia, foreste e pesca	Industrie	Altre attività	Agricoltura, caccia, foreste e pesca	Industrie	Altre attività	Agricoltura, caccia, foreste e pesca	Industrie	Altre attività	Agricoltura, caccia, foreste e pesca	Industrie	Altre attività	
33	2	14	5	4	4	2	—	3	598	152	269	001
9	10	11	1	3	2	—	5	—	91	150	135	002
18	8	7	1	5	2	1	—	4	157	444	182	003
3	1	9	1	—	2	—	1	2	73	94	116	004
8	2	7	1	2	2	—	—	—	97	101	125	005
22	4	15	2	1	5	—	—	2	328	97	182	006
3	5	4	1	2	2	—	—	—	84	61	70	007
13	7	18	2	4	6	—	3	7	384	464	404	008
13	2	5	3	1	3	2	1	3	207	114	129	009
10	14	8	2	7	5	2	2	5	56	356	213	010
31	14	33	4	1	15	2	—	9	308	445	796	011
15	15	27	7	4	10	—	—	5	241	475	511	012
35	12	30	6	1	11	2	1	7	438	322	486	013
13	1	3	10	2	2	—	—	1	230	25	61	014
28	11	12	5	—	3	1	2	3	116	198	193	015
12	6	13	—	1	8	—	—	2	100	75	129	016
7	6	19	—	1	3	1	3	2	102	176	281	017
32	19	12	7	4	7	—	1	3	240	333	225	018
10	15	9	7	3	4	4	—	—	118	169	83	019
7	7	10	5	—	9	—	1	3	112	134	257	020
39	10	24	12	4	8	5	—	2	332	258	371	021
29	7	6	9	2	3	11	—	9	223	89	130	022
<b>89</b>	<b>265</b>	<b>1.529</b>	<b>32</b>	<b>84</b>	<b>577</b>	<b>37</b>	<b>53</b>	<b>314</b>	<b>988</b>	<b>5.556</b>	<b>22.965</b>	<b>023</b>
7	7	3	2	—	3	1	—	1	114	77	104	024
5	6	4	—	4	2	1	3	4	24	80	60	025
8	13	8	1	1	7	1	—	—	66	133	132	026
6	2	2	—	1	—	—	—	—	112	90	89	027
33	16	9	6	2	4	1	—	5	608	411	283	028
53	28	35	13	8	27	6	—	17	961	716	785	029
13	6	2	1	1	4	4	—	1	169	59	119	030
41	18	23	10	11	12	4	1	4	395	485	436	031
67	25	60	14	5	25	5	2	19	772	1.182	1.292	032
33	6	17	4	2	7	2	—	6	305	102	181	033
31	9	18	6	3	7	2	—	3	257	165	383	034
21	36	42	8	5	9	2	3	4	178	663	500	035
11	9	22	4	4	9	2	—	4	311	209	306	036
97	257	587	34	40	247	24	26	127	814	5.593	9.173	037
28	15	19	3	—	6	2	—	8	360	329	430	038
53	26	29	8	3	17	3	2	12	858	568	609	039
54	44	41	18	10	29	15	4	19	632	1.998	1.072	040
2	6	11	—	—	6	—	—	5	163	121	166	041
5	12	13	4	2	2	4	1	11	95	449	405	042
33	10	33	6	7	8	6	1	9	258	274	502	043
35	11	16	9	4	9	2	—	4	396	389	237	044
12	4	22	5	—	6	3	—	2	257	67	311	045
24	20	12	6	2	7	—	1	17	243	407	228	046
13	5	19	3	2	7	4	—	5	234	169	426	047
15	11	18	7	3	4	—	1	3	161	290	188	048
82	17	36	21	6	15	18	—	20	1.437	713	677	049
10	2	10	2	—	2	—	—	2	254	139	148	050
6	3	3	1	—	2	—	1	—	84	101	117	051
—	1	7	5	—	3	—	—	3	52	40	88	052
33	10	14	7	2	7	5	2	5	361	263	222	053

## segue TAV. 10 — Popolazione residente attiva in condizione professionale,

A —

Codice dei Comuni	COMUNI	CLASSI								
		14 - 19			20 - 29			30 - 54		
		Agricoltura, caccia, foreste e pesca	Industrie	Altre attività	Agricoltura, caccia, foreste e pesca	Industrie	Altre attività	Agricoltura, caccia, foreste e pesca	Industrie	Altre attività
054	FRANCICA	81	36	5	135	64	41	229	80	45
055	GAGLIATO	—	—	—	10	4	12	38	18	43
056	GASPERINA	5	10	6	37	92	69	128	150	186
057	GEROCARNE	51	18	13	147	70	43	300	76	113
058	GIMIGLIANO	3	22	17	27	99	126	96	197	299
059	GIRIFALCO	8	61	6	25	234	203	177	367	646
060	GIZZERIA	11	14	9	85	84	115	352	183	238
061	GUARDAVALLE	21	52	10	116	128	90	302	216	257
062	IONADI	13	25	11	35	62	55	88	71	102
063	ISCA SULLO IONIO	2	14	5	7	45	55	39	96	146
064	ISOLA DI CAPO RIZZUTO	67	128	33	255	385	259	551	595	499
065	JACURSO	9	—	4	10	12	30	52	44	64
066	JOPPOLO	12	22	7	87	63	64	248	78	175
160	LAMEZIA TERME	114	439	219	744	1.758	2.209	2.111	3.059	6.326
067	LIMBADI	14	13	8	81	74	76	261	111	234
068	MAGISANO	4	7	3	31	50	46	72	75	84
069	MAIDA	62	53	23	99	158	121	280	202	275
070	MAIERATO	59	38	9	57	100	70	176	120	141
071	MARCEDUSA	1	14	6	8	25	11	36	29	35
072	MARCELLINARA	4	10	5	39	45	61	77	87	117
073	MARTIRANO	2	8	3	22	45	23	72	85	58
074	MARTIRANO LOMBARDO	14	20	3	53	79	34	175	180	70
075	MELISSA	18	59	18	75	190	72	348	223	193
076	MESORACA	34	129	35	72	414	143	313	503	335
077	MIGLIERINA	7	5	—	38	50	40	68	40	65
078	MILETO	40	38	24	144	187	177	351	360	540
079	MONGIANA	7	12	1	37	16	21	66	20	41
080	MONTAURO	8	14	5	14	39	42	47	77	87
081	MONTEPAONE	9	29	8	26	107	122	115	277	342
082	MONTEROSSO CALABRO	36	18	15	53	66	62	131	89	186
083	MOTTA SANTA LUCIA	6	10	5	3	27	26	35	58	71
084	NARDODIPACE	24	13	5	54	61	49	102	68	79
086	NICOTERA	19	49	11	118	125	165	438	153	619
087	NOCERA TIRINESE	20	12	6	65	182	95	181	284	298
088	OLIVADI	8	15	2	6	26	34	41	39	53
089	PALERMITI	2	7	2	13	57	29	83	82	89
090	PALLAGORIO	—	5	—	16	52	35	116	97	99
091	PARGHELIA	1	3	7	9	6	58	54	20	196
092	PENTONE	1	9	12	16	30	84	24	85	189
093	PETILIA POLICASTRO	19	83	24	59	370	237	181	579	676
094	PETRIZZI	1	9	2	9	44	49	23	112	116
095	PETRONA'	25	20	9	87	85	90	170	118	147
096	PIANOPOLI	6	17	5	49	44	84	133	126	128
097	PIZZO	4	19	46	39	79	406	99	330	1.121
098	PIZZONI	11	19	10	46	64	41	195	96	82
099	PLATANIA	5	39	11	65	162	76	173	222	124
100	POLIA	13	7	1	27	29	48	59	69	104
101	RICADI	8	10	4	70	45	80	333	79	330
102	ROCCABERNARDA	36	24	3	159	126	70	426	137	155
103	ROCCA DI NETO	21	40	13	48	108	100	241	234	252
104	ROMBIOLO	39	33	18	189	174	110	567	173	205
106	SAN CALOGERO	85	32	23	236	130	86	652	175	239
107	SAN COSTANTINO CALABRO	9	12	7	48	83	35	129	144	146

## per sesso, classe di età e settore di attività economica

## TOTALE

DI ETÀ (anni)												Codice dei Comuni
55 - 59			60 - 64			65 e più			TOTALE			
Agricoltura, caccia, foreste e pesca	Industrie	Altre attività	Agricoltura, caccia, foreste e pesca	Industrie	Altre attività	Agricoltura, caccia, foreste e pesca	Industrie	Altre attività	Agricoltura, caccia, foreste e pesca	Industrie	Altre attività	
13	9	2	3	—	—	—	—	1	461	189	94	054
1	2	3	3	1	1	—	—	4	52	25	63	055
10	5	11	—	1	4	—	1	3	180	259	279	056
15	3	8	—	—	8	—	—	5	513	167	190	057
14	24	24	1	1	12	—	1	7	141	344	485	058
30	21	78	5	5	19	2	—	6	247	688	958	059
37	11	16	4	2	6	5	—	2	494	294	386	060
16	8	18	4	1	3	2	2	4	461	407	382	061
7	7	7	3	3	5	—	—	4	146	168	184	062
9	9	14	3	3	3	1	—	4	61	167	227	063
73	23	41	22	5	14	12	2	10	980	1.138	856	064
16	6	10	6	1	5	1	—	3	94	63	116	065
39	9	16	8	3	6	1	—	2	395	175	270	066
255	211	523	83	64	227	47	19	100	3.354	5.550	9.604	160
17	9	20	4	7	10	2	1	4	379	215	352	067
4	12	14	2	1	5	—	1	4	113	146	156	068
25	4	23	10	6	14	3	1	12	479	424	468	069
32	13	21	2	4	14	3	1	7	329	276	262	070
1	3	3	—	1	3	2	—	—	48	72	58	071
4	5	9	1	1	5	—	—	6	125	148	203	072
11	11	9	1	—	3	—	—	1	108	149	97	073
27	12	3	6	3	6	—	1	1	275	295	117	074
51	17	17	12	1	14	1	1	4	505	491	318	075
61	35	33	14	8	17	12	3	3	506	1.092	566	076
—	3	7	—	1	3	—	—	1	113	99	116	077
16	30	45	3	12	22	—	1	13	554	628	821	078
18	1	7	3	—	2	—	1	2	131	50	74	079
3	5	10	—	1	1	1	—	1	73	136	146	080
8	23	17	2	6	8	—	—	3	160	442	500	081
15	8	23	2	—	6	—	—	5	237	181	297	082
4	7	5	—	2	1	—	—	2	48	104	110	083
16	7	3	3	5	1	1	—	3	200	154	140	084
26	7	80	6	2	38	3	1	10	610	337	923	086
32	16	21	7	3	9	1	—	7	306	497	436	087
5	—	6	1	—	3	—	—	1	61	80	99	088
10	9	18	—	2	1	—	—	1	108	157	140	089
15	10	10	4	6	3	4	1	5	155	171	152	090
11	2	14	1	—	6	1	—	3	77	31	284	091
2	3	13	1	3	6	1	—	5	45	130	309	092
18	34	62	9	5	19	10	6	12	296	1.077	1.030	093
7	12	10	3	4	3	1	1	6	44	182	186	094
19	12	19	4	1	7	1	—	3	306	236	275	095
5	7	6	—	—	2	—	—	1	193	194	226	096
24	26	122	8	6	39	5	3	24	179	463	1.758	097
14	8	4	2	2	2	—	—	3	268	189	142	098
18	18	11	—	3	4	1	1	1	262	445	227	099
11	10	12	2	4	5	—	1	2	112	120	172	100
31	8	23	11	1	8	5	—	8	458	143	453	101
27	8	10	10	2	5	2	—	1	660	297	244	102
41	11	21	7	6	3	5	—	2	363	399	391	103
33	7	18	7	1	13	4	—	8	839	388	372	104
34	11	21	6	—	9	3	—	2	1.016	348	380	106
13	8	9	3	—	7	1	2	5	203	249	209	107

## segue TAV. 10 — Popolazione residente attiva in condizione professionale,

A —

Codice dei Comuni	COMUNI	CLASSI								
		14 - 19			20 - 29			30 - 54		
		Agricoltura, caccia, foreste e pesca	Industrie	Altre attività	Agricoltura, caccia, foreste e pesca	Industrie	Altre attività	Agricoltura, caccia, foreste e pesca	Industrie	Altre attività
108	SAN FLORO	1	4	—	14	10	19	62	13	44
109	SAN GREGORIO D'IPPONA	23	25	16	61	82	52	147	91	117
110	SAN MANGO D'AQUINO	1	10	5	30	57	60	140	79	94
111	SAN MAURO MARCHESATO	5	21	8	21	82	65	111	98	206
112	SAN NICOLA DA CRISSA	25	14	7	34	44	46	104	57	128
113	SAN NICOLA DELL'ALTO	—	11	5	2	40	42	49	75	87
114	SAN PIETRO A MAIDA	21	44	12	94	130	97	250	253	228
115	SAN PIETRO APOSTOLO	5	22	3	39	42	42	153	84	120
116	SAN SOSTENE	9	32	11	14	61	27	39	68	66
117	SANTA CATERINA DELLO IONIO	4	18	14	50	84	78	154	146	176
118	SANT'ANDREA APOSTOLO DELLO IONIO	12	23	11	24	66	57	57	172	177
119	SANTA SEVERINA	22	25	2	67	47	46	204	88	179
121	SANT'ONOFRIO	3	29	15	23	94	137	109	156	287
122	SAN VITO SULLO IONIO	6	29	7	84	70	45	165	96	154
123	SATRIANO	11	34	24	28	136	83	102	190	185
124	SAVELLI	4	2	—	29	32	57	94	100	152
125	SCANDALE	4	83	8	30	158	90	136	175	209
126	SELLIA	1	6	—	4	22	15	33	34	40
127	SELLIA MARINA	23	43	12	69	145	145	250	218	341
128	SERRA SAN BRUNO	54	76	13	132	146	127	304	211	485
129	SERRASTRETTA	21	48	13	128	197	87	334	257	188
130	SERSALE	28	41	22	112	147	140	285	245	276
131	SETTINGIANO	18	11	8	48	35	65	84	79	177
132	SIMBARIO	22	4	4	51	30	33	142	54	62
133	SIMERI CRICHI	14	22	28	86	104	129	240	163	227
134	SORBO SAN BASILE	24	7	1	51	18	32	66	23	59
135	SORIANELLO	42	25	3	63	70	32	129	109	75
136	SORIANO CALABRO	7	20	16	40	71	100	96	134	273
137	SOVERATO	3	36	14	14	157	371	80	456	1.503
138	SOVERIA MANNELLI	3	18	8	13	86	144	34	157	329
139	SOVERIA SIMERI	—	16	3	10	48	42	58	73	111
140	SPADOLA	4	2	—	42	5	21	81	26	54
141	SPILINGA	7	11	1	31	32	49	158	39	113
142	SQUILLACE	5	16	12	15	96	77	98	145	271
143	STALETTI	6	21	12	18	91	63	67	135	167
144	STEFANACONI	8	10	2	28	42	70	62	98	164
145	STRONGOLI	28	35	15	131	141	184	346	223	425
146	TAVERNA	12	14	9	55	72	57	122	89	177
147	TIRIOLO	25	42	8	104	126	123	309	300	268
148	TORRE DI RUGGIERO	8	22	4	38	94	45	122	146	67
149	TROPEA	2	11	13	11	77	222	62	238	806
150	UMBRIATICO	21	5	4	42	42	24	113	38	60
151	VALLEFIORITA	1	22	16	11	83	59	180	189	154
152	VALLELONGA	1	1	—	16	10	15	52	9	44
153	VAZZANO	5	6	2	50	18	34	155	62	54
154	VERZINO	10	17	7	34	84	80	167	168	176
155	VIBO VALENTIA	36	85	151	140	469	1.284	362	1.351	4.513
156	ZACCANOPOLI	2	1	4	37	7	35	114	13	71
157	ZAGARISE	15	8	2	69	31	32	184	69	105
158	ZAMBRONE	7	8	4	35	32	36	180	51	79
159	ZUNGRI	20	13	6	81	42	39	261	76	97
	<b>TOTALE PROVINCIA</b>	<b>2.572</b>	<b>5.226</b>	<b>2.360</b>	<b>9.614</b>	<b>18.790</b>	<b>22.217</b>	<b>29.871</b>	<b>33.801</b>	<b>63.568</b>



## per sesso, classe di età e settore di attività economica

## TOTALE

DI ETÀ (anni)												Codice dei Comuni
55 - 59			60 - 64			65 e più			TOTALE			
Agricoltura, caccia, foreste e pesca	Industrie	Altre attività	Agricoltura, caccia, foreste e pesca	Industrie	Altre attività	Agricoltura, caccia, foreste e pesca	Industrie	Altre attività	Agricoltura, caccia, foreste e pesca	Industrie	Altre attività	
10	—	5	—	—	2	2	—	1	89	27	71	108
14	3	11	1	1	6	2	—	3	248	202	205	109
12	8	8	1	2	7	—	—	3	184	156	177	110
17	7	14	7	4	5	1	—	3	162	212	301	111
8	10	18	3	1	4	—	2	7	174	128	210	112
19	15	9	5	2	8	1	1	1	76	144	152	113
14	24	14	6	2	7	3	1	1	388	454	359	114
15	8	12	7	1	10	5	6	5	224	163	192	115
6	4	4	3	2	2	—	—	—	71	167	110	116
9	8	20	3	1	6	—	—	5	220	257	299	117
6	16	24	3	13	9	1	6	2	103	296	280	118
38	5	17	12	2	6	1	1	3	344	168	253	119
29	5	23	7	4	12	4	—	5	175	288	479	121
7	12	9	2	3	9	—	1	6	264	211	230	122
12	12	19	2	6	8	—	1	3	155	379	322	123
22	18	19	6	6	4	2	—	6	157	158	238	124
19	9	22	7	3	5	1	2	—	197	430	334	125
3	2	7	1	1	1	—	—	—	42	65	63	126
15	5	20	6	5	5	5	1	2	368	417	525	127
43	16	53	8	6	24	4	2	19	545	457	721	128
50	16	19	9	7	8	4	1	3	546	526	318	129
51	12	24	15	2	10	6	4	6	497	451	478	130
4	10	10	—	1	2	1	—	1	155	136	263	131
18	4	9	3	2	7	—	—	3	236	94	118	132
18	9	18	7	2	6	3	2	—	368	302	408	133
8	7	5	1	—	2	2	—	1	152	55	100	134
6	14	8	—	4	4	1	—	2	241	222	124	135
6	11	35	4	2	13	—	1	6	153	239	443	136
14	32	145	5	13	47	5	14	45	121	708	2.125	137
9	14	19	—	3	13	2	2	7	61	280	520	138
8	2	8	—	—	1	—	—	—	76	139	165	139
18	1	13	2	1	1	—	—	2	147	35	91	140
18	1	9	4	—	2	4	—	3	222	83	177	141
11	9	30	1	4	7	1	—	3	131	270	400	142
9	6	15	1	6	4	1	1	5	102	260	266	143
8	5	17	2	—	1	1	—	1	109	155	255	144
58	23	39	11	1	17	6	1	12	580	424	692	145
15	7	27	6	2	10	3	2	8	213	186	288	146
17	26	31	3	2	15	—	1	5	458	497	450	147
10	12	4	2	3	3	1	1	1	181	278	124	148
1	26	96	2	6	39	1	9	28	79	367	1.204	149
17	6	7	3	1	1	3	—	1	199	92	97	150
9	8	8	1	1	—	1	1	—	203	304	237	151
5	1	5	1	—	3	—	—	6	75	21	73	152
13	5	7	1	2	1	1	—	—	225	93	98	153
34	20	11	13	3	1	—	1	4	258	293	279	154
40	128	415	11	16	189	11	10	110	600	2.059	6.662	155
7	3	5	3	—	5	2	—	2	165	24	122	156
24	8	17	9	—	3	7	—	5	308	116	164	157
5	4	6	—	—	1	—	—	1	227	95	127	158
12	4	6	1	1	3	—	—	3	375	136	154	159
<b>3.395</b>	<b>2.479</b>	<b>5.906</b>	<b>844</b>	<b>614</b>	<b>2.385</b>	<b>430</b>	<b>248</b>	<b>1.392</b>	<b>46.726</b>	<b>61.158</b>	<b>97.828</b>	

## segue TAV. 10 — Popolazione residente attiva in condizione professionale,

B —

Codice dei Comuni	COMUNI	CLASSI								
		14 - 19			20 - 29			30 - 54		
		Agricoltura, caccia, foreste e pesca	Industrie	Altre attività	Agricoltura, caccia, foreste e pesca	Industrie	Altre attività	Agricoltura, caccia, foreste e pesca	Industrie	Altre attività
001	ACQUARO	5	27	6	51	58	41	177	53	112
002	ALBI	2	14	5	13	43	24	29	67	54
003	AMARONI	—	38	4	9	118	34	51	215	83
004	AMATO	1	11	4	7	36	21	23	40	48
005	ANDALI	5	7	7	15	25	28	52	54	54
006	ARENA	11	6	4	40	33	29	149	50	65
007	ARGUSTO	1	—	—	2	19	16	15	33	27
008	BADOLATO	3	28	5	5	116	68	73	267	184
009	BELCASTRO	20	21	2	18	30	27	100	52	44
010	BELVEDERE DI SPINELLO	1	24	2	6	121	28	34	181	98
011	BORGIA	2	32	10	13	125	141	109	254	364
012	BOTRICELLO	7	70	20	34	165	104	116	205	240
013	BRIATICO	5	22	17	32	90	75	149	182	195
014	BROGNATURO	6	—	—	27	4	13	52	16	28
015	CACCURI	2	8	2	14	67	32	54	109	74
016	CAPISTRANO	10	8	1	27	28	22	39	30	47
017	CARAFFA DI CATANZARO	2	25	6	19	51	65	35	73	123
018	CARDINALE	5	14	2	34	122	45	111	161	92
019	CARFIZZI	5	13	—	7	47	13	53	83	32
020	CARLOPOLI	4	14	2	17	34	37	34	73	112
021	CASABONA	4	8	6	16	76	57	183	145	150
022	CASTELSILANO	8	5	—	30	20	13	87	48	45
023	<b>CATANZARO</b>	<b>13</b>	<b>253</b>	<b>196</b>	<b>88</b>	<b>1.169</b>	<b>2.810</b>	<b>394</b>	<b>3.207</b>	<b>10.264</b>
024	CENADI	—	8	4	7	27	32	21	33	43
025	CENTRACHE	—	4	1	1	18	9	9	39	24
026	CERENZIA	3	6	2	10	26	26	34	80	56
027	CERVA	8	5	—	34	17	14	64	62	40
028	CESSANITI	4	31	10	11	114	46	112	240	130
029	CHJARAVALLE CENTRALE	11	53	25	62	217	128	231	368	324
030	CICALA	1	2	2	12	18	15	34	28	48
031	CIRO'	26	62	19	41	162	77	224	208	187
032	CIRO' MARINA	24	175	46	90	380	245	503	572	557
033	CONFLENTI	2	8	3	24	27	32	91	58	76
034	CORTALE	5	5	4	13	33	61	79	99	160
035	COTRONEI	4	21	2	17	190	67	56	379	192
036	CROPANI	11	12	2	19	59	68	128	112	129
037	CROTONE	32	246	154	128	1.399	1.299	409	3.434	3.968
038	CRUCOLI	2	35	8	18	91	82	104	159	202
039	CURINGA	19	55	19	65	156	94	240	286	236
040	CUTRO	26	397	25	75	645	162	380	855	531
041	DASA'	—	16	3	8	33	18	31	57	73
042	DAVOLI	—	42	12	11	160	77	42	215	176
043	DECOLLATURA	4	13	6	18	71	62	79	162	222
044	DINAMI	12	46	6	27	142	37	118	167	98
045	DRAPIA	1	4	6	26	21	46	108	32	147
046	FABRIZIA	17	63	11	43	132	33	132	172	96
047	FALERNA	3	8	10	34	40	64	77	104	196
048	FEROLETO ANTICO	1	25	6	3	82	36	30	155	62
049	FILADELFIA	37	57	41	132	224	124	434	351	223
050	FILANDARI	1	18	5	7	53	34	54	65	61
051	FILOGASO	4	17	4	10	37	22	26	39	58
052	FOSSATO SERRALTA	—	4	1	2	12	17	11	21	32
053	FRANCAVILLA ANGITOLA	6	19	7	22	101	44	117	115	80

## per sesso, classe di età e settore di attività economica

## MASCHI

DI ETÀ (anni)												Codice dei Comuni
55 - 59			60 - 64			65 e più			TOTALE			
Agricoltura, caccia, foreste e pesca	Industrie	Altre attività	Agricoltura, caccia, foreste e pesca	Industrie	Altre attività	Agricoltura, caccia, foreste e pesca	Industrie	Altre attività	Agricoltura, caccia, foreste e pesca	Industrie	Altre attività	
22	2	7	2	4	2	2	—	2	259	144	170	001
7	10	7	1	3	1	—	4	—	52	141	91	002
11	8	5	1	4	1	1	—	3	73	383	130	003
2	1	6	1	—	1	—	1	2	34	89	82	004
8	2	6	—	2	1	—	—	—	80	90	96	005
17	4	11	2	1	3	—	—	2	219	94	114	006
3	5	3	1	2	2	—	—	—	22	59	48	007
8	7	12	2	3	6	—	3	5	91	424	280	008
11	1	5	3	1	2	2	1	1	154	106	81	009
10	14	3	2	6	4	2	2	4	55	348	139	010
26	13	20	2	1	13	1	—	5	153	425	553	011
14	15	21	5	4	9	—	—	4	176	459	398	012
24	11	15	4	1	7	1	1	4	215	307	313	013
7	1	2	9	2	2	—	—	1	101	23	46	014
28	11	7	5	—	3	1	2	—	104	197	118	015
8	4	9	—	1	3	—	—	2	84	71	84	016
6	6	16	—	1	2	1	1	2	63	157	214	017
22	18	9	2	4	4	—	1	—	174	320	152	018
9	13	8	7	3	2	4	—	—	85	159	55	019
7	6	7	4	—	7	—	1	3	66	128	168	020
30	10	11	10	4	6	4	—	1	247	243	231	021
23	3	4	7	1	1	11	—	6	166	77	69	022
<b>75</b>	<b>255</b>	<b>1.079</b>	<b>27</b>	<b>74</b>	<b>400</b>	<b>34</b>	<b>45</b>	<b>201</b>	<b>631</b>	<b>5.003</b>	<b>14.950</b>	<b>023</b>
4	7	2	1	—	1	—	—	1	33	75	83	024
3	5	4	—	3	1	1	3	3	14	72	42	025
7	13	7	1	1	4	1	—	—	56	126	95	026
6	2	2	—	1	—	—	—	—	112	87	56	027
23	16	8	5	2	4	1	—	4	156	403	202	028
30	27	17	7	8	19	4	—	14	345	673	527	029
6	5	2	—	1	2	3	—	1	56	54	70	030
38	18	17	10	11	10	4	1	4	343	462	314	031
63	23	46	13	5	17	4	2	14	697	1.157	925	032
17	6	7	3	1	5	1	—	4	138	100	127	033
18	9	14	3	3	5	1	—	3	119	149	247	034
18	35	29	7	5	6	2	3	1	104	633	297	035
10	8	18	4	3	5	2	—	2	174	194	224	036
92	251	424	29	35	185	21	23	92	711	5.388	6.122	037
21	13	16	3	—	4	2	—	3	150	298	315	038
45	26	18	6	3	11	2	2	8	377	528	386	039
51	39	25	16	9	21	11	2	11	559	1.947	775	040
2	3	8	—	—	4	—	—	3	41	109	109	041
3	12	9	2	2	1	4	1	8	62	432	283	042
15	9	27	5	6	4	3	1	8	124	262	329	043
26	11	11	5	4	5	—	—	3	188	370	160	044
11	4	14	3	—	5	3	—	1	152	61	219	045
23	19	6	5	2	5	—	1	11	220	389	162	046
13	5	14	2	1	1	2	—	5	131	158	290	047
12	11	10	7	3	3	—	—	2	53	276	119	048
56	14	21	13	6	13	13	—	13	685	652	435	049
6	2	7	1	—	2	—	—	1	69	138	110	050
5	2	3	1	—	2	—	1	—	46	96	89	051
—	—	5	4	—	2	—	—	2	17	37	59	052
23	10	8	5	2	5	3	2	2	176	249	146	053

## segue TAV. 10 — Popolazione residente attiva in condizione professionale,

B —

Codice dei Comuni	COMUNI	CLASSI								
		14 - 19			20 - 29			30 - 54		
		Agricoltura, caccia, foreste e pesca	Industrie	Altre attività	Agricoltura, caccia, foreste e pesca	Industrie	Altre attività	Agricoltura, caccia, foreste e pesca	Industrie	Altre attività
054	FRANCICA	15	34	4	40	62	30	81	76	34
055	GAGLIATO	—	—	—	4	3	8	24	15	33
056	GASPERINA	—	9	6	14	86	58	73	137	124
057	GEROCARNE	16	18	12	59	69	38	139	74	77
058	GIMIGLIANO	3	22	15	14	97	98	48	194	231
059	GIRIFALCO	5	36	5	14	214	142	110	339	447
060	GIZZERIA	4	14	8	54	79	90	206	175	152
061	GUARDAVALLE	8	48	7	45	125	55	170	206	180
062	IONADI	5	15	6	6	49	44	33	67	71
063	ISCA SULLO IONIO	—	14	4	5	42	42	24	94	102
064	ISOLA DI CAPO RIZZUTO	53	126	31	161	371	213	412	583	371
065	JACURSO	8	—	3	8	11	18	42	38	42
066	JOPPOLO	4	21	6	31	63	51	101	78	131
160	LAMEZIA TERME	28	408	166	212	1.657	1.403	1.032	2.942	4.090
067	LIMBADI	5	12	4	24	70	60	131	101	176
068	MAGISANO	1	7	2	5	49	24	17	75	56
069	MAIDA	9	51	18	33	156	67	132	200	173
070	MAIERATO	30	34	5	38	90	50	77	106	83
071	MARCEDUSA	1	14	4	8	24	10	35	29	20
072	MARCELLINARA	1	10	4	6	42	36	17	81	81
073	MARTIRANO	1	8	3	6	42	13	31	82	39
074	MARTIRANO LOMBARDO	8	20	3	15	78	21	66	178	48
075	MELISSA	15	58	15	34	174	57	185	218	124
076	MESORACA	29	125	32	48	405	104	281	496	235
077	MIGLIERINA	—	4	—	12	47	21	23	39	43
078	MILETO	7	37	22	29	184	140	117	353	365
079	MONGIANA	7	12	1	36	15	16	62	20	28
080	MONTAURO	5	14	3	7	36	32	20	75	60
081	MONTEPAONE	—	29	4	4	98	74	37	261	256
082	MONTEROSSO CALABRO	5	12	11	15	57	45	46	81	125
083	MOTTA SANTA LUCIA	6	9	4	3	24	17	24	51	45
084	NARDODIPACE	24	12	3	48	61	43	95	67	49
086	NICOTERA	10	48	9	40	122	122	229	149	425
087	NOCERA TIRINESE	7	12	5	50	179	70	133	278	211
088	OLIVADI	5	13	—	2	23	23	21	37	29
089	PALERMITI	—	7	1	5	56	17	29	76	64
090	PALLAGORIO	—	5	—	9	50	19	74	93	63
091	PARGHELIA	—	3	5	3	6	50	27	18	153
092	PENTONE	1	9	8	11	28	57	17	79	140
093	PETILIA POLICASTRO	7	81	15	21	361	169	103	558	479
094	PETRIZZI	—	9	1	6	43	32	18	112	75
095	PETRONA'	9	17	8	55	82	65	131	113	110
096	PIANOPOLI	3	15	1	19	41	50	52	114	87
097	PIZZO	2	17	41	29	58	308	76	289	825
098	PIZZONI	3	18	10	10	59	30	65	85	58
099	PLATANIA	—	38	7	10	154	47	44	212	78
100	POLIA	2	7	1	10	28	33	24	64	65
101	RICADI	3	9	3	37	44	61	187	74	230
102	ROCCABERNARDA	10	23	3	66	124	45	204	131	106
103	ROCCA DI NETO	21	37	13	47	103	76	238	225	192
104	ROMBIOLO	8	32	15	31	168	81	252	171	145
106	SAN CALOGERO	15	32	20	54	118	65	294	164	170
107	SAN COSTANTINO CALABRO	—	12	3	3	81	18	36	139	94

## per sesso, classe di età e settore di attività economica

## MASCHI

DI ETÀ (anni)												Codice dei Comuni
55 - 59			60 - 64			65 e più			TOTALE			
Agricoltura, caccia, foreste e pesca	Industrie	Altre attività	Agricoltura, caccia, foreste e pesca	Industrie	Altre attività	Agricoltura, caccia, foreste e pesca	Industrie	Altre attività	Agricoltura, caccia, foreste e pesca	Industrie	Altre attività	
8	8	1	2	—	—	—	—	1	146	180	70	054
—	2	2	1	1	—	—	—	3	29	21	46	055
8	4	7	—	—	4	—	1	1	95	237	200	056
12	3	4	—	—	5	—	—	2	226	164	138	057
9	23	16	—	1	8	—	1	5	74	338	373	058
23	19	54	4	5	12	1	—	5	157	613	665	059
30	11	9	2	2	5	3	—	2	299	281	266	060
8	7	14	4	1	2	2	2	1	237	389	259	061
5	7	4	2	3	3	—	—	3	51	141	131	062
4	9	7	1	3	2	1	—	2	35	162	159	063
64	23	29	20	5	9	10	2	8	720	1.110	661	064
15	6	6	4	1	1	1	—	2	78	56	72	065
13	9	8	6	3	3	—	—	2	155	174	201	066
163	202	359	65	62	176	40	17	74	1.540	5.288	6.268	160
16	8	14	4	7	7	2	1	3	182	199	264	067
3	12	7	2	1	1	—	1	4	28	145	94	068
20	4	14	8	6	9	2	1	11	204	418	292	069
22	13	14	2	4	8	2	1	5	171	248	165	070
—	3	2	—	1	2	2	—	—	46	71	38	071
4	5	9	—	1	5	—	—	2	28	139	137	072
5	11	5	1	—	3	—	—	1	44	143	64	073
9	11	3	3	2	5	—	1	—	101	290	80	074
35	16	11	7	—	10	1	1	3	277	467	220	075
58	33	24	14	7	14	12	2	3	442	1.068	412	076
—	2	5	—	1	1	—	—	1	35	93	71	077
8	27	32	2	12	15	—	1	10	163	614	584	078
17	1	5	2	—	1	—	1	1	124	49	52	079
2	4	7	—	—	1	1	—	1	35	129	104	080
6	20	14	2	6	6	—	—	3	49	414	357	081
12	8	19	2	—	3	—	—	4	80	158	207	082
3	7	2	—	2	1	—	—	2	36	93	71	083
15	7	2	3	5	—	1	—	1	186	152	98	084
19	6	52	5	2	24	3	1	8	306	328	640	086
29	15	15	7	3	7	1	—	3	227	487	311	087
3	—	5	1	—	1	—	—	1	32	73	59	088
7	9	13	—	2	—	—	—	1	41	150	96	089
9	10	7	3	6	3	3	1	5	98	165	97	090
8	2	14	—	—	1	1	—	3	39	29	226	091
1	3	9	1	3	5	1	—	5	32	122	224	092
12	31	46	9	5	15	6	5	9	158	1.041	733	093
7	12	5	3	4	2	1	1	5	35	181	120	094
17	12	11	4	1	5	1	—	2	217	225	201	095
4	4	4	—	—	1	—	—	1	78	174	144	096
18	24	85	6	6	29	5	2	16	136	396	1.304	097
10	8	4	2	2	2	—	—	2	90	172	106	098
3	18	8	—	3	2	—	1	—	57	426	142	099
5	9	9	2	4	3	—	1	2	43	113	113	100
19	7	18	6	1	6	4	—	3	256	135	321	101
21	8	8	9	1	3	2	—	1	312	287	166	102
41	11	12	7	6	2	5	—	2	359	382	297	103
30	6	10	5	1	10	2	—	5	328	378	266	104
26	11	19	4	—	8	2	—	—	395	325	282	106
11	8	5	2	—	6	1	2	5	53	242	131	107

## segue TAV. 10 — Popolazione residente attiva in condizione professionale,

B —

Codice dei Comuni	COMUNI	CLASSI								
		14 - 19			20 - 29			30 - 54		
		Agricoltura, caccia, foreste e pesca	Industrie	Altre attività	Agricoltura, caccia, foreste e pesca	Industrie	Altre attività	Agricoltura, caccia, foreste e pesca	Industrie	Altre attività
108	SAN FLORO	—	4	—	8	9	15	28	13	33
109	SAN GREGORIO D'IPPONA	14	24	12	24	76	43	73	86	92
110	SAN MANGO D'AQUINO	—	10	2	5	54	41	22	78	76
111	SAN MAURO MARCHESATO	5	21	5	17	80	38	98	92	139
112	SAN NICOLA DA CRISSA	11	13	5	20	39	31	47	55	89
113	SAN NICOLA DELL'ALTO	—	11	5	2	38	27	36	68	52
114	SAN PIETRO A MAIDA	2	44	6	10	126	71	92	245	158
115	SAN PIETRO APOSTOLO	—	19	3	8	41	29	51	72	81
116	SAN SOSTENE	9	29	9	11	59	20	34	68	49
117	SANTA CATERINA DELLO IONIO	2	17	6	7	80	42	52	141	126
118	SANT'ANDREA APOSTOLO DELLO IONIO	9	20	8	18	56	41	41	154	138
119	SANTA SEVERINA	19	25	2	39	47	31	122	82	95
121	SANT'ONOFRIO	2	29	14	11	93	91	71	148	186
122	SAN VITO SULLO IONIO	1	20	3	19	57	32	54	82	93
123	SATRIANO	6	29	20	11	129	56	41	185	127
124	SAVELLI	3	1	—	27	27	42	85	88	101
125	SCANDALE	3	71	6	26	146	52	126	163	140
126	SELLIA	1	3	—	2	18	9	26	31	33
127	SELLIA MARINA	14	41	12	26	138	107	140	206	261
128	SERRA SAN BRUNO	40	75	10	81	132	94	224	201	341
129	SERRASTRETTA	2	45	7	14	189	59	85	251	121
130	SERSALE	20	40	20	72	145	100	210	241	205
131	SETTINGIANO	2	11	7	5	34	50	12	75	130
132	SIMBARIO	5	4	4	16	29	20	41	54	42
133	SIMERI CRICHI	6	22	10	39	93	88	127	153	135
134	SORBO SAN BASILE	23	6	1	36	17	17	48	22	38
135	SORIANELLO	13	25	3	13	68	25	40	104	48
136	SORIANO CALABRO	—	19	15	9	60	71	51	116	200
137	SOVERATO	2	31	6	8	135	228	63	413	945
138	SOVERIA MANNELLI	1	12	4	8	70	82	28	137	214
139	SOVERIA SIMERI	—	8	3	8	39	31	45	70	80
140	SPADOLA	2	2	—	16	5	15	27	26	37
141	SPILINGA	4	11	—	11	32	26	76	38	78
142	SQUILLACE	1	12	8	9	86	56	53	135	189
143	STALETTI	—	19	7	6	78	49	44	122	121
144	STEFANACONI	5	5	2	11	38	46	26	96	110
145	STRONGOLI	28	33	13	119	139	132	298	220	307
146	TAVERNA	12	13	7	55	68	37	118	88	122
147	TIRIOLO	2	40	7	12	119	97	51	291	199
148	TORRE DI RUGGIERO	4	20	4	18	89	38	55	139	48
149	TROPEA	2	11	9	10	71	138	56	211	541
150	UMBRIATICO	19	5	4	39	41	17	93	36	35
151	VALLEFIORITA	—	9	9	2	70	48	86	164	100
152	VALLELONGA	1	1	—	11	9	10	34	7	25
153	VAZZANO	1	5	2	12	18	24	50	62	39
154	VERZINO	9	17	6	30	81	53	103	164	124
155	VIBO VALENTIA	5	78	108	29	424	799	151	1.297	2.876
156	ZACCANOPOLI	2	1	4	17	7	30	57	13	51
157	ZAGARISE	10	8	2	31	30	26	95	65	67
158	ZAMBRONE	6	7	4	12	30	28	78	50	53
159	ZUNGRI	5	13	5	19	39	30	102	74	64
	<b>TOTALE PROVINCIA</b>	<b>1.128</b>	<b>4.821</b>	<b>1.734</b>	<b>4.119</b>	<b>17.590</b>	<b>14.754</b>	<b>16.108</b>	<b>32.169</b>	<b>42.608</b>

## per sesso, classe di età e settore di attività economica

## MASCHI

DI ETÀ (anni)												Codice dei Comuni
55 - 59			60 - 64			65 e più			TOTALE			
Agricoltura, caccia, foreste e pesca	Industrie	Altre attività	Agricoltura, caccia, foreste e pesca	Industrie	Altre attività	Agricoltura, caccia, foreste e pesca	Industrie	Altre attività	Agricoltura, caccia, foreste e pesca	Industrie	Altre attività	
5	—	4	—	—	2	2	—	—	43	26	54	108
10	3	9	1	1	5	1	—	3	123	190	164	109
1	8	4	1	2	6	—	—	1	29	152	130	110
16	7	10	7	4	4	1	—	2	144	204	198	111
4	10	12	2	1	2	—	2	5	84	120	144	112
17	14	4	3	2	6	1	1	1	59	134	95	113
9	24	11	4	2	3	2	1	1	119	442	250	114
8	5	8	4	1	6	2	4	3	73	142	130	115
6	4	4	3	2	2	—	—	—	63	162	84	116
6	8	12	2	—	6	—	—	—	69	246	194	117
4	15	22	2	10	8	1	4	2	75	259	219	118
35	5	9	12	2	4	1	1	3	228	162	144	119
28	5	14	7	3	10	3	—	2	122	278	317	121
5	9	6	1	3	7	—	1	4	80	172	145	122
5	12	13	2	6	7	—	1	3	65	362	226	123
20	14	14	6	6	3	2	—	5	143	136	165	124
16	9	18	7	3	3	1	2	—	179	394	219	125
3	2	5	1	1	1	—	—	—	33	55	48	126
14	5	15	6	5	1	4	1	1	204	396	397	127
36	16	29	8	6	15	4	2	15	393	432	504	128
14	16	10	4	7	6	3	1	2	122	509	205	129
47	12	16	14	2	6	6	4	5	369	444	352	130
4	10	4	—	1	2	1	—	1	24	131	194	131
13	3	5	1	2	4	—	—	—	76	92	75	132
12	9	14	5	2	5	3	2	—	192	281	252	133
3	7	5	1	—	2	2	—	1	113	52	64	134
4	14	6	—	4	3	—	—	2	70	215	87	135
4	10	30	4	2	7	—	1	3	68	208	326	136
13	26	105	4	11	32	4	14	29	94	630	1.345	137
8	12	14	—	3	9	2	2	4	47	236	327	138
8	2	5	—	—	1	—	—	—	61	119	120	139
10	1	11	2	1	1	—	—	2	57	35	66	140
14	1	4	2	—	2	2	—	1	109	82	111	141
8	9	23	1	4	6	1	—	2	73	246	284	142
8	6	13	1	5	4	1	—	2	60	230	196	143
7	5	14	2	—	1	1	—	1	52	144	174	144
54	23	22	11	1	14	6	1	10	516	417	498	145
14	7	18	6	2	7	3	2	6	208	180	197	146
15	24	24	2	2	13	—	1	2	82	477	342	147
8	12	1	2	2	2	1	—	—	88	262	93	148
1	26	73	2	6	23	—	4	17	71	329	801	149
13	6	3	2	1	—	3	—	1	169	89	60	150
7	8	7	1	—	—	1	1	—	97	252	164	151
3	1	3	1	—	3	—	—	3	50	18	44	152
9	5	5	1	2	1	1	—	—	74	92	71	153
26	20	8	6	3	1	—	1	1	174	286	193	154
30	123	274	5	14	130	10	10	74	230	1.946	4.261	155
5	3	4	3	—	3	2	—	2	86	24	94	156
21	8	11	9	—	2	6	—	1	172	111	109	157
5	4	3	—	—	1	—	—	1	101	91	90	158
9	4	6	1	1	2	—	—	3	136	131	110	159
<b>2.567</b>	<b>2.356</b>	<b>4.104</b>	<b>669</b>	<b>569</b>	<b>1.685</b>	<b>355</b>	<b>215</b>	<b>946</b>	<b>24.946</b>	<b>57.720</b>	<b>65.829</b>	

## segue TAV. 10 — Popolazione residente attiva in condizione professionale,

C —

Codice dei Comuni	COMUNI	CLASSI								
		14 - 19			20 - 29			30 - 54		
		Agricoltura, caccia, foreste e pesca	Industrie	Altre attività	Agricoltura, caccia, foreste e pesca	Industrie	Altre attività	Agricoltura, caccia, foreste e pesca	Industrie	Altre attività
001	ACQUARO	15	1	2	97	3	29	213	4	58
002	ALBI	2	—	1	7	2	14	28	6	24
003	AMARONI	7	17	1	14	18	19	56	25	28
004	AMATO	5	—	1	7	3	13	26	2	16
005	ANDALI	1	6	1	1	3	5	14	2	21
006	ARENA	4	—	—	27	2	17	73	1	45
007	ARGUSTO	—	1	—	13	1	7	49	—	14
008	BADOLATO	9	3	2	70	12	23	209	24	91
009	BELCASTRO	11	2	2	8	3	10	32	2	33
010	BELVEDERE DI SPINELLO	—	—	—	—	4	7	1	3	60
011	BORGIA	7	5	3	41	6	46	99	8	175
012	BOTRICELLO	7	1	—	20	7	19	35	8	86
013	BRIATICO	6	—	1	35	7	41	168	7	109
014	BROGNATURO	13	—	—	39	—	8	70	2	6
015	CACCURI	1	—	—	3	1	17	8	—	50
016	CAPISTRANO	—	—	1	8	1	15	4	1	20
017	CARAFFA DI CATANZARO	3	5	3	13	4	22	22	8	38
018	CARDINALE	—	1	1	5	5	14	46	6	49
019	CARFIZZI	—	1	—	4	3	9	28	4	16
020	CARLOPOLI	1	1	—	13	2	22	31	2	62
021	CASABONA	1	2	2	9	2	38	63	11	84
022	CASTELSILANO	—	—	—	4	1	19	45	6	35
023	CATANZARO	31	34	101	100	188	1.791	204	303	5.383
024	CENADI	4	—	1	18	—	9	54	2	8
025	CENTRACHE	—	2	1	2	3	6	6	1	9
026	CERENZIA	—	—	—	1	—	6	8	7	27
027	CERVA	—	—	—	—	—	5	—	3	28
028	CESSANITI	29	—	5	112	4	20	300	4	54
029	CHIARAVALLE CENTRALE	40	5	6	169	22	63	376	15	160
030	CICALA	6	—	2	27	—	17	71	4	28
031	CIRO'	—	6	4	6	4	30	43	13	80
032	CIRO' MARINA	2	2	13	12	12	94	55	9	233
033	CONFLENTI	20	—	1	34	—	9	95	1	30
034	CORTALE	4	3	2	21	3	37	96	10	91
035	COTRONEI	2	2	5	18	11	47	50	16	132
036	CROPANI	15	1	2	40	5	26	81	7	44
037	CROTONE	2	19	95	18	88	748	70	84	1.948
038	CRUCOLI	11	13	2	32	9	30	160	7	73
039	CURINGA	45	3	11	118	16	47	307	21	144
040	CUTRO	3	9	5	24	22	59	37	12	201
041	DASA'	12	2	—	32	4	16	78	3	34
042	DAVOLI	—	7	8	5	6	34	24	4	72
043	DECOLLATURA	2	2	—	16	2	48	94	6	114
044	DINAMI	13	3	2	50	8	22	130	8	43
045	DRAPIA	1	—	—	23	2	23	78	4	59
046	FABRIZIA	—	4	1	3	5	10	18	8	41
047	FALERNA	2	1	1	25	6	32	73	3	92
048	FEROLETO ANTICO	2	4	3	21	5	17	82	4	39
049	FILADELFIA	97	6	15	189	21	63	427	31	140
050	FILANDARI	10	—	—	56	1	14	114	—	20
051	FIOGASO	4	1	3	11	3	11	22	—	14
052	FOSSATO SERRALTA	2	—	1	8	—	3	24	2	21
053	FRANCAVILLA ANGITOLA	16	2	2	38	7	19	117	5	44



## per sesso, classe di età e settore di attività economica

## FEMMINE

DI ETÀ (anni)												Codice dei Comuni
55 - 59			60 - 64			65 e più			TOTALE			
Agricoltura, caccia, foreste e pesca	Industrie	Altre attività	Agricoltura, caccia, foreste e pesca	Industrie	Altre attività	Agricoltura, caccia, foreste e pesca	Industrie	Altre attività	Agricoltura, caccia, foreste e pesca	Industrie	Altre attività	
11	—	7	3	—	2	—	—	1	339	8	99	001
2	—	4	—	—	1	—	1	—	39	9	44	002
7	—	2	—	1	1	—	—	1	84	61	52	003
1	—	3	—	—	1	—	—	—	39	5	34	004
—	—	1	1	—	1	—	—	—	17	11	29	005
5	—	4	—	—	2	—	—	—	109	3	68	006
—	—	1	—	—	—	—	—	—	62	2	22	007
5	—	6	—	1	—	—	—	2	293	40	124	008
2	1	—	—	—	1	—	—	2	53	8	48	009
—	—	5	—	1	1	—	—	1	1	8	74	010
5	1	13	2	—	2	1	—	4	155	20	243	011
1	—	6	2	—	1	—	—	1	65	16	113	012
11	1	15	2	—	4	1	—	3	223	15	173	013
6	—	1	1	—	—	—	—	—	129	2	15	014
—	—	5	—	—	—	—	—	3	12	1	75	015
4	2	4	—	—	5	—	—	—	16	4	45	016
1	—	3	—	—	1	—	2	—	39	19	67	017
10	1	3	5	—	3	—	—	3	66	13	73	018
1	2	1	—	—	2	—	—	—	33	10	28	019
—	1	3	1	—	2	—	—	—	46	6	89	020
9	—	13	2	—	2	1	—	1	85	15	140	021
6	4	2	2	1	2	—	—	3	57	12	61	022
<b>14</b>	<b>10</b>	<b>450</b>	<b>5</b>	<b>10</b>	<b>177</b>	<b>3</b>	<b>8</b>	<b>113</b>	<b>357</b>	<b>553</b>	<b>8.015</b>	<b>023</b>
3	—	1	1	—	2	1	—	—	81	2	21	024
2	1	—	—	1	1	—	—	1	10	8	18	025
1	—	1	—	—	3	—	—	—	10	7	37	026
—	—	—	—	—	—	—	—	—	—	3	33	027
10	—	1	1	—	—	—	—	1	452	8	81	028
23	1	18	6	—	8	2	—	3	616	43	258	029
7	1	—	1	—	2	1	—	—	113	5	49	030
3	—	6	—	—	2	—	—	—	52	23	122	031
4	2	14	1	—	8	1	—	5	75	25	367	032
16	—	10	1	1	2	1	—	2	167	2	54	033
13	—	4	3	—	2	1	—	—	138	16	136	034
3	1	13	1	—	3	—	—	3	74	30	203	035
1	1	4	—	1	4	—	—	2	137	15	82	036
5	6	163	5	5	62	3	3	35	103	205	3.051	037
7	2	3	—	—	2	—	—	5	210	31	115	038
8	—	11	2	—	6	1	—	4	481	40	223	039
3	5	16	2	1	8	4	2	8	73	51	297	040
—	3	3	—	—	2	—	—	2	122	12	57	041
2	—	4	2	—	1	—	—	3	33	17	122	042
18	1	6	1	1	4	3	—	1	134	12	173	043
9	—	5	4	—	4	2	—	1	208	19	77	044
1	—	8	2	—	1	—	—	1	105	6	92	045
1	1	6	1	—	2	—	—	6	23	18	66	046
—	—	5	1	1	6	2	—	—	103	11	136	047
3	—	8	—	—	1	—	1	1	108	14	69	048
26	3	15	8	—	2	5	—	7	752	61	242	049
4	—	3	1	—	—	—	—	1	185	1	38	050
1	1	—	—	—	—	—	—	—	38	5	28	051
—	1	2	1	—	1	—	—	1	35	3	29	052
10	—	6	2	—	2	2	—	3	185	14	76	053

## segue TAV. 10 — Popolazione residente attiva in condizione professionale,

C —

Codice dei Comuni	COMUNI	CLASSI								
		14 - 19			20 - 29			30 - 54		
		Agricoltura, caccia, foreste e pesca	Industrie	Altre attività	Agricoltura, caccia, foreste e pesca	Industrie	Altre attività	Agricoltura, caccia, foreste e pesca	Industrie	Altre attività
054	FRANCICA	66	2	1	95	2	11	148	4	11
055	GAGLIATO	—	—	—	6	1	4	14	3	10
056	GASPERINA	5	1	—	23	6	11	55	13	62
057	GEROCARNE	35	—	1	88	1	5	161	2	36
058	GIMIGLIANO	—	—	2	13	2	28	48	3	68
059	GIRIFALCO	3	25	1	11	20	61	67	28	199
060	GIZZERIA	7	—	1	31	5	25	146	8	86
061	GUARDAVALLE	13	4	3	71	3	35	132	10	77
062	IONADI	8	10	5	29	13	11	55	4	31
063	ISCA SULLO IONIO	2	—	1	2	3	13	15	2	44
064	ISOLA DI CAPO RIZZUTO	14	2	2	94	14	46	139	12	128
065	JACURSO	1	—	1	2	1	12	10	6	22
066	JOPPOLO	8	1	1	56	—	13	147	—	44
160	LAMEZIA TERME	86	31	53	532	101	806	1.079	117	2.236
067	LIMBADI	9	1	4	57	4	16	130	10	58
068	MAGISANO	3	—	1	26	1	22	55	—	28
069	MAIDA	53	2	5	66	2	54	148	2	102
070	MAIERATO	29	4	4	19	10	20	99	14	58
071	MARCEDUSA	—	—	2	—	1	1	1	—	15
072	MARCELLINARA	3	—	1	33	3	25	60	6	36
073	MARTIRANO	1	—	—	16	3	10	41	3	19
074	MARTIRANO LOMBARDO	6	—	—	38	1	13	109	2	22
075	MELISSA	3	1	3	41	16	15	163	5	69
076	MESORACA	5	4	3	24	9	39	32	7	100
077	MIGLIERINA	7	1	—	26	3	19	45	1	22
078	MILETO	33	1	2	115	3	37	234	7	175
079	MONGIANA	—	—	—	1	1	5	4	—	13
080	MONTAURO	3	—	2	7	3	10	27	2	27
081	MONTEPAONE	9	—	4	22	9	48	78	16	86
082	MONTEROSSO CALABRO	31	6	4	38	9	17	85	8	61
083	MOTTA SANTA LUCIA	—	1	1	—	3	9	11	7	26
084	NARDODIPACE	—	1	2	6	—	6	7	1	30
086	NICOTERA	9	1	2	78	3	43	209	4	194
087	NOCERA TIRINESE	13	—	1	15	3	25	48	6	87
088	OLIVADI	3	2	2	4	3	11	20	2	24
089	PALERMITI	2	—	1	8	1	12	54	6	25
090	PALLAGORIO	—	—	—	7	2	16	42	4	36
091	PARGHELIA	1	—	2	6	—	8	27	2	43
092	PENTONE	—	—	4	5	2	27	7	6	49
093	PETILIA POLICASTRO	12	2	9	38	9	68	78	21	197
094	PETRIZZI	1	—	1	3	1	17	5	—	41
095	PETRONA'	16	3	1	32	3	25	39	5	37
096	PIANOPOLI	3	2	4	30	3	34	81	12	41
097	PIZZO	2	2	5	10	21	98	23	41	296
098	PIZZONI	8	1	—	36	5	11	130	11	24
099	PLATANIA	5	1	4	55	8	29	129	10	46
100	POLIA	11	—	—	17	1	15	35	5	39
101	RICADI	5	1	1	33	1	19	146	5	100
102	ROCCABERNARDA	26	1	—	93	2	25	222	6	49
103	ROCCA DI NETO	—	3	—	1	5	24	3	9	60
104	ROMBIOLO	31	1	3	158	6	29	315	2	60
106	SAN CALOGERO	70	—	3	182	12	21	358	11	69
107	SAN COSTANTINO CALABRO	9	—	4	45	2	17	93	5	52

## per sesso, classe di età e settore di attività economica

## FEMMINE

DI ETÀ (anni)												Codice dei Comuni
55 - 59			60 - 64			65 e più			TOTALE			
Agricoltura, caccia, foreste e pesca	Industrie	Altre attività	Agricoltura, caccia, foreste e pesca	Industrie	Altre attività	Agricoltura, caccia, foreste e pesca	Industrie	Altre attività	Agricoltura, caccia, foreste e pesca	Industrie	Altre attività	
5	1	1	1	—	—	—	—	—	315	9	24	054
1	—	1	2	—	1	—	—	1	23	4	17	055
2	1	4	—	1	—	—	—	2	85	22	79	056
3	—	4	—	—	3	—	—	3	287	3	52	057
5	1	8	1	—	4	—	—	2	67	6	112	058
7	2	24	1	—	7	1	—	1	90	75	293	059
7	—	7	2	—	1	2	—	—	195	13	120	060
8	1	4	—	—	1	—	—	3	224	18	123	061
2	—	3	1	—	2	—	—	1	95	27	53	062
5	—	7	2	—	1	—	—	2	26	5	68	063
9	—	12	2	—	5	2	—	2	260	28	195	064
1	—	4	2	—	4	—	—	1	16	7	44	065
26	—	8	2	—	3	1	—	—	240	1	69	066
92	9	164	18	2	51	7	2	26	1.814	262	3.336	160
1	1	6	—	—	3	—	—	1	197	16	88	067
1	—	7	—	—	4	—	—	—	85	1	62	068
5	—	9	2	—	5	1	—	1	275	6	176	069
10	—	7	—	—	6	1	—	2	158	28	97	070
1	—	1	—	—	1	—	—	—	2	1	20	071
—	—	—	1	—	—	—	—	4	97	9	66	072
6	—	4	—	—	—	—	—	—	64	6	33	073
18	1	—	3	1	1	—	—	1	174	5	37	074
16	1	6	5	1	4	—	—	1	228	24	98	075
3	2	9	—	1	3	—	1	—	64	24	154	076
—	1	2	—	—	2	—	—	—	78	6	45	077
8	3	13	1	—	7	—	—	3	391	14	237	078
1	—	2	1	—	1	—	—	1	7	1	22	079
1	1	3	—	1	—	—	—	—	38	7	42	080
2	3	3	—	—	2	—	—	—	111	28	143	081
3	—	4	—	—	3	—	—	1	157	23	90	082
1	—	3	—	—	—	—	—	—	12	11	39	083
1	—	1	—	—	1	—	—	2	14	2	42	084
7	1	28	1	—	14	—	—	2	304	9	283	086
3	1	6	—	—	2	—	—	4	79	10	125	087
2	—	1	—	—	2	—	—	—	29	7	40	088
3	—	5	—	—	1	—	—	—	67	7	44	089
6	—	3	1	—	—	1	—	—	57	6	55	090
3	—	—	1	—	5	—	—	—	38	2	58	091
1	—	4	—	—	1	—	—	—	13	8	85	092
6	3	16	—	—	4	4	1	3	138	36	297	093
—	—	5	—	—	1	—	—	1	9	1	66	094
2	—	8	—	—	2	—	—	1	89	11	74	095
1	3	2	—	—	1	—	—	—	115	20	82	096
6	2	37	2	—	10	—	1	8	43	67	454	097
4	—	—	—	—	—	—	—	1	178	17	36	098
15	—	3	—	—	2	1	—	1	205	19	85	099
6	1	3	—	—	2	—	—	—	69	7	59	100
12	1	5	5	—	2	1	—	5	202	8	132	101
6	—	2	1	1	2	—	—	—	348	10	78	102
—	—	9	—	—	1	—	—	—	4	17	94	103
3	1	8	2	—	3	2	—	3	511	10	106	104
8	—	2	2	—	1	1	—	2	621	23	98	106
2	—	4	1	—	1	—	—	—	150	7	78	107

## segue TAV. 10 — Popolazione residente attiva in condizione professionale,

C —

Codice dei Comuni	COMUNI	CLASSI								
		14 - 19			20 - 29			30 - 54		
		Agricoltura, caccia, foreste e pesca	Industrie	Altre attività	Agricoltura, caccia, foreste e pesca	Industrie	Altre attività	Agricoltura, caccia, foreste e pesca	Industrie	Altre attività
108	SAN FLORO	1	—	—	6	1	4	34	—	11
109	SAN GREGORIO D'IPPONA	9	1	4	37	6	9	74	5	25
110	SAN MANGO D'AQUINO	1	—	3	25	3	19	118	1	18
111	SAN MAURO MARCHESATO	—	—	3	4	2	27	13	6	67
112	SAN NICOLA DA CRISSA	14	1	2	14	5	15	57	2	39
113	SAN NICOLA DELL'ALTO	—	—	—	—	2	15	13	7	35
114	SAN PIETRO A MAIDA	19	—	6	84	4	26	158	8	70
115	SAN PIETRO APOSTOLO	5	3	—	31	1	13	102	12	39
116	SAN SOSTENE	—	3	2	3	2	7	5	—	17
117	SANTA CATERINA DELLO IONIO	2	1	8	43	4	36	102	5	50
118	SANT'ANDREA APOSTOLO DELLO IONIO	3	3	3	6	10	16	16	18	39
119	SANTA SEVERINA	3	—	—	28	—	15	82	6	84
121	SANT'ONOFRIO	1	—	1	12	1	46	38	8	101
122	SAN VITO SULLO IONIO	5	9	4	65	13	13	111	14	61
123	SATRIANO	5	5	4	17	7	27	61	5	58
124	SAVELLI	1	1	—	2	5	15	9	12	51
125	SCANDALE	1	12	2	4	12	38	10	12	69
126	SELLIA	—	3	—	2	4	6	7	3	7
127	SELLIA MARINA	9	2	—	43	7	38	110	12	80
128	SERRA SAN BRUNO	14	1	3	51	14	33	80	10	144
129	SERRASTRETTA	19	3	6	114	8	28	249	6	67
130	SERSALE	8	1	2	40	2	40	75	4	71
131	SETTINGIANO	16	—	1	43	1	15	72	4	47
132	SIMBARIO	17	—	—	35	1	13	101	—	20
133	SIMERI CRICHI	8	—	18	47	11	41	113	10	92
134	SORBO SAN BASILE	1	1	—	15	1	15	18	1	21
135	SORIANELLO	29	—	—	50	2	7	89	5	27
136	SORIANO CALABRO	7	1	1	31	11	29	45	18	73
137	SOVERATO	1	5	8	6	22	143	17	43	558
138	SOVERIA MANNELLI	2	6	4	5	16	62	6	20	115
139	SOVERIA SIMERI	—	8	—	2	9	11	13	3	31
140	SPADOLA	2	—	—	26	—	6	54	—	17
141	SPILINGA	3	—	1	20	—	23	82	1	35
142	SQUILLACE	4	4	4	6	10	21	45	10	82
143	STALETTI	6	2	5	12	13	14	23	13	46
144	STEFANACONI	3	5	—	17	4	24	36	2	54
145	STRONGOLI	—	2	2	12	2	52	48	3	118
146	TAVERNA	—	1	2	—	4	20	4	1	55
147	TIRIOLO	23	2	1	92	7	26	258	9	69
148	TORRE DI RUGGIERO	4	2	—	20	5	7	67	7	19
149	TROPEA	—	—	4	1	6	84	6	27	265
150	UMBRIATICO	2	—	—	3	1	7	20	2	25
151	VALLEFIORITA	1	13	7	9	13	11	94	25	54
152	VALLELONGA	—	—	—	5	1	5	18	2	19
153	VAZZANO	4	1	—	38	—	10	105	—	15
154	VERZINO	1	—	1	4	3	27	64	4	52
155	VIBO VALENTIA	31	7	43	111	45	485	211	54	1.637
156	ZACCANOPOLI	—	—	—	20	—	5	57	—	20
157	ZAGARISE	5	—	—	38	1	6	89	4	38
158	ZAMBRONE	1	1	—	23	2	8	102	1	26
159	ZUNGRI	15	—	1	62	3	9	159	2	33
	<b>TOTALE PROVINCIA</b>	<b>1.444</b>	<b>405</b>	<b>626</b>	<b>5.495</b>	<b>1.200</b>	<b>7.463</b>	<b>13.763</b>	<b>1.632</b>	<b>20.962</b>

## per sesso, classe di età e settore di attività economica

## FEMMINE

DI ETÀ (anni)

55 - 59			60 - 64			65 e più			TOTALE			Codice dei Comuni
Agricoltura, caccia, foreste e pesca	Industrie	Altre attività	Agricoltura, caccia, foreste e pesca	Industrie	Altre attività	Agricoltura, caccia, foreste e pesca	Industrie	Altre attività	Agricoltura, caccia, foreste e pesca	Industrie	Altre attività	
5	—	1	—	—	—	—	—	1	46	1	17	108
4	—	2	—	—	1	1	—	—	125	12	41	109
11	—	4	—	—	1	—	—	2	155	4	47	110
1	—	4	—	—	1	—	—	1	18	8	103	111
4	—	6	1	—	2	—	—	2	90	8	66	112
2	1	5	2	—	2	—	—	—	17	10	57	113
5	—	3	2	—	4	1	—	—	269	12	109	114
7	3	4	3	—	4	3	2	2	151	21	62	115
—	—	—	—	—	—	—	—	—	8	5	26	116
3	—	8	1	1	—	—	—	3	151	11	105	117
2	1	2	1	3	1	—	2	—	28	37	61	118
3	—	8	—	—	2	—	—	—	116	6	109	119
1	—	9	—	1	2	1	—	3	53	10	162	121
2	3	3	1	—	2	—	—	2	184	39	85	122
7	—	6	—	—	1	—	—	—	90	17	96	123
2	4	5	—	—	1	—	—	1	14	22	73	124
3	—	4	—	—	2	—	—	—	18	36	115	125
—	—	2	—	—	—	—	—	—	9	10	15	126
1	—	5	—	—	4	1	—	1	164	21	128	127
7	—	24	—	—	9	—	—	4	152	25	217	128
36	—	9	5	—	2	1	—	1	424	17	113	129
4	—	8	1	—	4	—	—	1	128	7	126	130
—	—	6	—	—	—	—	—	—	131	5	69	131
5	1	4	2	—	3	—	—	3	160	2	43	132
6	—	4	2	—	1	—	—	—	176	21	156	133
5	—	—	—	—	—	—	—	—	39	3	36	134
2	—	2	—	—	1	1	—	—	171	7	37	135
2	1	5	—	—	6	—	—	3	85	31	117	136
1	6	40	1	2	15	1	—	16	27	78	780	137
1	2	5	—	—	4	—	—	3	14	44	193	138
—	—	3	—	—	—	—	—	—	15	20	45	139
8	—	2	—	—	—	—	—	—	90	—	25	140
4	—	5	2	—	—	2	—	2	113	1	66	141
3	—	7	—	—	1	—	—	1	58	24	116	142
1	—	2	—	1	—	—	1	3	42	30	70	143
1	—	3	—	—	—	—	—	—	57	11	81	144
4	—	17	—	—	3	—	—	2	64	7	194	145
1	—	9	—	—	3	—	—	2	5	6	91	146
2	2	7	1	—	2	—	—	3	376	20	108	147
2	—	3	—	1	1	—	1	1	93	16	31	148
—	—	23	—	—	16	1	5	11	8	38	403	149
4	—	4	1	—	1	—	—	—	30	3	37	150
2	—	1	—	1	—	—	—	—	106	52	73	151
2	—	2	—	—	—	—	—	3	25	3	29	152
4	—	2	—	—	—	—	—	—	151	1	27	153
8	—	3	7	—	—	—	—	3	84	7	86	154
10	5	141	6	2	59	1	—	36	370	113	2.401	155
2	—	1	—	—	2	—	—	—	79	—	28	156
3	—	6	—	—	1	1	—	4	136	5	55	157
—	—	3	—	—	—	—	—	—	126	4	37	158
3	—	—	—	—	1	—	—	—	239	5	44	159
<b>828</b>	<b>123</b>	<b>1.802</b>	<b>175</b>	<b>45</b>	<b>700</b>	<b>75</b>	<b>33</b>	<b>446</b>	<b>21.780</b>	<b>3.438</b>	<b>31.999</b>	

TAV. 11 - Popolazione residente non attiva

Codice dei Comuni	COMUNI	MENO DI 14 ANNI							
		BAMBINI CHE FREQUENTANO LA SCUOLA MATERNA		SCOLARI E STUDENTI		ALTRI		TOTALE	
		MF	M	MF	M	MF	M	MF	M
001	ACQUARO	129	69	489	234	162	92	780	395
002	ALBI	40	21	139	84	45	23	224	128
003	AMARONI	99	54	366	185	143	65	608	304
004	AMATO	43	25	130	66	51	29	224	120
005	ANDALI	32	18	178	85	47	20	257	123
006	ARENA	75	30	282	142	88	46	445	218
007	ARGUSTO	24	14	84	36	37	25	145	75
008	BADOLATO	117	54	559	287	230	117	906	458
009	BELCASTRO	51	28	317	177	127	61	495	266
010	BELVEDERE DI SPINELLO	86	40	509	258	217	105	812	403
011	BORGIA	194	95	858	445	357	157	1.409	697
012	BOTRICELLO	194	93	756	379	343	174	1.293	646
013	BRIATICO	154	91	692	349	230	120	1.076	560
014	BROGNATURO	26	14	104	47	38	14	168	75
015	CACCURI	77	39	303	162	124	63	504	264
016	CAPISTRANO	61	32	142	64	51	23	254	119
017	CARAFFA DI CATANZARO	115	60	355	194	117	59	587	313
018	CARDINALE	125	54	548	277	217	112	890	443
019	CARFIZZI	36	20	166	85	59	25	261	130
020	CARLOPOLI	73	47	231	120	79	45	383	212
021	CASABONA	146	71	619	300	244	128	1.009	499
022	CASTELSILANO	41	25	176	92	70	30	287	147
023	<b>CATANZARO</b>	<b>3.237</b>	<b>1.668</b>	<b>14.546</b>	<b>7.468</b>	<b>6.683</b>	<b>3.270</b>	<b>24.466</b>	<b>12.406</b>
024	CENADI	5	1	119	61	69	30	193	92
025	CENTRACHE	29	11	88	41	29	17	146	69
026	CERENZIA	52	32	200	99	79	35	331	166
027	CERVA	58	37	242	120	98	48	398	205
028	CESSANITI	164	87	590	319	223	120	977	526
029	CHIARAVALLE CENTRALE	258	129	880	458	434	226	1.572	813
030	CICALA	29	14	96	51	61	31	186	96
031	CIRO'	196	95	902	429	431	224	1.529	748
032	CIRO' MARINA	313	158	2.408	1.178	1.419	710	4.140	2.046
033	CONFLENTI	60	30	291	146	101	49	452	225
034	CORTALE	80	49	349	182	159	80	588	311
035	COTRONEI	224	112	812	413	284	144	1.320	669
036	CROPANI	133	67	505	266	170	87	808	420
037	CROTONE	1.896	982	10.236	5.216	4.252	2.177	16.384	8.375
038	CRUCOLI	120	65	601	318	211	118	932	501
039	CURINGA	246	126	1.024	528	377	189	1.647	843
040	CUTRO	854	439	3.393	1.754	1.124	562	5.371	2.755
041	DASA'	63	37	212	111	63	32	338	180
042	DAVOLI	120	60	602	291	271	143	993	494
043	DECOLLATURA	85	46	468	225	177	93	730	364
044	DINAMI	118	64	485	237	179	91	782	392
045	DRAPIA	77	41	339	172	102	52	518	265
046	FABRIZIA	82	40	509	254	214	103	805	397
047	FALERNA	118	63	505	261	172	93	795	417
048	FEROLETO ANTICO	71	40	295	146	99	51	465	237
049	FILADELFIA	298	136	1.223	628	472	262	1.993	1.026
050	FILANDARI	81	42	259	144	100	52	440	238
051	FILOGASO	53	27	172	91	70	34	295	152
052	FOSSATO SERRALTA	18	11	77	44	27	19	122	74
053	FRANCAVILLA ANGITOLA	85	43	462	250	118	61	665	354

## per sesso, classe di età e condizione non professionale

CASALINGHE	DA 14 ANNI IN POI								TOTALE		Codice dei Comuni
	STUDENTI		RITIRATI DAL LAVORO		ALTRI		TOTALE				
	MF	M	MF	M	MF	M	MF	M	MF	M	
135	262	140	823	356	84	51	1.304	547	2.084	942	001
154	80	35	288	132	118	43	640	210	864	338	002
418	110	68	447	197	121	68	1.096	333	1.704	637	003
139	59	33	303	130	33	23	534	186	758	306	004
230	85	59	285	131	26	20	626	210	883	333	005
283	171	98	564	240	47	27	1.065	365	1.510	583	006
26	39	16	157	53	22	12	244	81	389	156	007
317	321	175	911	372	100	71	1.649	618	2.555	1.076	008
290	93	51	306	137	154	79	843	267	1.338	533	009
643	161	85	486	274	41	29	1.331	388	2.143	791	010
859	345	184	1.155	525	171	95	2.530	804	3.939	1.501	011
904	341	204	560	267	85	75	1.890	546	3.183	1.192	012
470	296	140	798	380	113	69	1.677	589	2.753	1.149	013
25	74	40	168	73	23	13	290	126	458	201	014
576	133	72	184	158	97	56	990	286	1.494	550	015
223	91	53	310	151	38	29	662	233	916	352	016
339	130	69	440	208	90	52	999	329	1.586	642	017
668	240	146	552	250	62	44	1.522	440	2.412	883	018
245	115	70	194	96	119	52	673	218	934	348	019
393	164	85	370	246	63	30	990	361	1.373	573	020
597	268	156	644	338	104	70	1.613	564	2.622	1.063	021
183	134	77	290	124	43	22	650	223	937	370	022
<b>19.165</b>	<b>10.063</b>	<b>5.285</b>	<b>7.986</b>	<b>5.413</b>	<b>2.439</b>	<b>1.441</b>	<b>39.653</b>	<b>12.139</b>	<b>64.119</b>	<b>24.545</b>	<b>023</b>
95	40	19	232	100	12	12	379	131	572	223	024
141	42	18	138	79	175	85	496	182	642	251	025
313	126	65	119	101	79	37	637	203	968	369	026
271	68	38	171	101	119	33	629	172	1.027	377	027
215	239	120	766	356	153	90	1.373	566	2.350	1.092	028
822	418	220	1.425	621	140	96	2.805	937	4.377	1.750	029
81	57	27	337	146	49	23	524	196	710	292	030
1.264	299	159	550	354	140	102	2.253	615	3.782	1.363	031
2.855	706	406	1.005	610	385	253	4.951	1.269	9.091	3.315	032
217	115	59	526	234	110	58	968	351	1.420	576	033
294	217	108	772	317	110	72	1.393	497	1.981	808	034
1.084	414	222	445	339	214	120	2.157	681	3.477	1.350	035
500	231	126	628	300	143	82	1.502	508	2.310	928	036
13.328	5.085	2.660	2.954	2.519	1.006	779	22.373	5.958	38.757	14.333	037
400	243	127	632	256	87	64	1.362	447	2.294	948	038
620	512	273	1.147	504	261	141	2.540	918	4.187	1.761	039
3.850	621	337	740	620	360	267	5.571	1.224	10.942	3.979	040
68	149	84	457	175	59	31	733	290	1.071	470	041
929	269	137	605	377	96	74	1.899	588	2.892	1.082	042
511	311	136	1.052	490	60	47	1.934	673	2.664	1.037	043
397	174	97	647	281	103	60	1.321	438	2.103	830	044
217	232	119	667	260	63	39	1.179	418	1.697	683	045
904	79	44	374	245	198	114	1.555	403	2.360	800	046
397	273	161	629	282	210	108	1.509	551	2.304	968	047
319	112	69	503	239	77	44	1.011	352	1.476	589	048
867	424	230	1.657	745	271	148	3.219	1.123	5.212	2.149	049
76	75	44	419	178	35	26	605	248	1.045	486	050
147	84	50	249	103	35	22	515	175	810	327	051
89	45	29	161	81	18	12	313	122	435	196	052
331	222	128	572	268	170	86	1.295	482	1.960	836	053

## segue TAV. 11 — Popolazione residente non attiva

Codice dei Comuni	COMUNI	MENO DI 14 ANNI							
		BAMBINI CHE FREQUENTANO LA SCUOLA MATERNA		SCOLARI E STUDENTI		ALTRI		TOTALE	
		MF	M	MF	M	MF	M	MF	M
054	FRANCICA	88	50	298	171	106	60	492	281
055	GAGLIATO	24	11	103	56	31	13	158	80
056	GASPERINA	100	51	379	197	156	79	635	327
057	GEROCARNE	106	62	563	294	203	112	872	468
058	GIMIGLIANO	113	52	530	261	232	121	875	434
059	GIRIFALCO	228	123	957	499	431	223	1.616	845
060	GIZZERIA	90	44	571	285	252	126	913	455
061	GUARDAVALLE	239	117	967	490	307	164	1.513	771
062	IONADI	47	18	197	92	104	56	348	166
063	ISCA SULLO IONIO	66	31	270	135	66	32	402	198
064	ISOLA DI CAPO RIZZUTO	433	237	2.471	1.257	1.377	694	4.281	2.188
065	JACURSO	18	9	98	44	41	14	157	67
066	JOPPOLO	86	56	321	167	116	64	523	287
160	LAMEZIA TERME	2.253	1.190	9.776	5.187	4.468	2.348	16.497	8.725
067	LIMBADI	118	72	550	280	215	119	883	471
068	MAGISANO	48	28	179	89	67	38	294	155
069	MAIDA	149	79	629	341	256	129	1.034	549
070	MAIERATO	59	30	364	182	94	43	517	255
071	MARCEDUSA	40	23	135	76	41	19	216	118
072	MARCELINARA	53	30	186	92	103	59	342	181
073	MARTIRANO	52	29	204	102	66	36	322	167
074	MARTIRANO LOMBARDO	76	48	268	156	88	49	432	253
075	MELISSA	228	120	861	456	276	128	1.365	704
076	MESORACA	446	224	1.601	796	710	365	2.757	1.385
077	MIGLIERINA	43	18	110	46	64	24	217	88
078	MILETO	239	128	1.202	619	531	261	1.972	1.008
079	MONGIANA	31	15	154	96	46	21	231	132
080	MONTAURO	45	25	198	105	67	38	310	168
081	MONTEPAONE	129	58	497	256	217	114	843	428
082	MONTEROSSO CALABRO	64	31	318	164	99	50	481	245
083	MOTTA SANTA LUCIA	37	17	135	71	31	17	203	105
084	NARDODIPACE	83	39	354	175	138	68	575	282
086	NICOTERA	253	133	1.116	552	400	218	1.769	903
087	NOCERA TIRINESE	97	56	713	364	379	197	1.189	617
088	OLIVADI	27	9	133	75	32	16	192	100
089	PALERMITI	44	24	187	102	71	36	302	162
090	PALLAGORIO	49	22	261	140	71	41	381	203
091	PARGHELIA	39	19	171	88	61	33	271	140
092	PENTONE	72	44	239	125	143	74	454	243
093	PETILIA POLICASTRO	451	239	1.792	983	718	382	2.961	1.604
094	PETRIZZI	37	20	208	119	86	44	331	183
095	PETRONA'	127	69	469	232	215	115	811	416
096	PIANOPOLI	68	30	267	132	109	50	444	212
097	PIZZO	297	152	1.286	656	540	271	2.123	1.079
098	PIZZONI	58	28	248	125	89	41	395	194
099	PLATANIA	60	27	448	225	180	98	688	350
100	POLIA	36	16	184	87	62	32	282	135
101	RICADI	113	57	460	244	168	88	741	389
102	ROCCABERNARDA	104	58	577	271	323	163	1.004	492
103	ROCCA DI NETO	233	112	911	478	398	201	1.542	791
104	ROMBIOLO	217	111	763	407	256	129	1.236	647
106	SAN CALOGERO	181	85	757	386	315	169	1.253	640
107	SAN COSTANTINO CALABRO	66	37	324	158	166	87	556	282



## per sesso, classe di età e condizione non professionale

CASALINGHE	DA 14 ANNI IN POI								TOTALE		Codice dei Comuni
	STUDENTI		RITIRATI DAL LAVORO		ALTRI		TOTALE		MF	M	
	MF	M	MF	M	MF	M	MF	M			
20	72	37	368	147	24	20	484	204	976	485	054
127	52	25	363	159	47	36	589	220	747	300	055
482	142	79	674	343	134	89	1.432	511	2.067	838	056
277	119	70	620	267	111	78	1.127	415	1.999	883	057
829	225	118	947	521	195	83	2.196	722	3.071	1.156	058
1.238	594	340	1.346	658	554	392	3.732	1.390	5.348	2.235	059
660	280	161	873	381	244	153	2.057	695	2.970	1.150	060
665	364	203	1.320	591	290	166	2.639	960	4.152	1.731	061
158	81	50	298	132	45	27	582	209	930	375	062
455	128	83	334	189	137	92	1.054	364	1.456	562	063
2.574	484	310	558	369	719	414	4.335	1.093	8.616	3.281	064
201	102	51	248	113	25	17	576	181	733	248	065
186	154	79	722	310	49	39	1.111	428	1.634	715	066
11.276	4.419	2.242	7.032	4.101	2.168	1.308	24.895	7.651	41.392	16.376	160
411	254	141	776	329	151	97	1.592	567	2.475	1.038	067
141	97	54	433	207	15	11	686	272	980	427	068
481	254	142	956	418	115	76	1.806	636	2.840	1.185	069
376	230	124	698	314	148	109	1.452	547	1.969	802	070
173	51	27	123	86	29	17	376	130	592	248	071
154	68	28	403	177	50	24	675	229	1.017	410	072
194	62	41	288	123	81	49	625	213	947	380	073
270	101	66	401	166	54	30	826	262	1.258	515	074
668	278	147	411	221	105	78	1.462	446	2.827	1.150	075
1.973	372	215	839	484	425	236	3.609	935	6.366	2.320	076
83	47	26	375	154	24	19	529	199	746	287	077
884	402	233	1.459	615	151	108	2.896	956	4.868	1.964	078
247	42	23	40	32	119	59	448	114	679	246	079
236	132	73	179	105	256	131	803	309	1.113	477	080
554	245	118	594	305	53	30	1.446	453	2.289	881	081
227	182	98	501	217	85	47	995	362	1.476	607	082
139	76	40	249	104	28	18	492	162	695	267	083
434	61	39	387	181	44	34	926	254	1.501	536	084
1.004	617	334	1.349	638	194	135	3.164	1.107	4.933	2.010	086
967	261	158	1.024	448	112	77	2.364	683	3.553	1.300	087
114	67	34	259	112	11	6	451	152	643	252	088
244	118	69	380	187	76	47	818	303	1.120	465	089
349	146	91	314	170	77	52	886	313	1.267	516	090
238	99	39	275	139	70	32	682	210	953	350	091
366	135	70	415	204	77	49	993	323	1.447	566	092
2.301	695	334	1.262	793	452	258	4.710	1.385	7.671	2.989	093
332	90	48	316	165	93	32	831	245	1.162	428	094
599	177	102	470	243	134	67	1.380	412	2.191	828	095
194	122	59	479	204	26	21	821	284	1.265	496	096
2.023	758	387	848	612	192	146	3.821	1.145	5.944	2.224	097
93	101	64	475	208	42	31	711	303	1.106	497	098
441	157	90	510	277	235	102	1.343	469	2.031	819	099
201	96	54	421	189	52	34	770	277	1.052	412	100
454	300	154	821	351	92	47	1.667	552	2.408	941	101
348	315	182	416	209	285	138	1.364	529	2.368	1.021	102
1.428	260	159	312	268	115	76	2.115	503	3.657	1.294	103
297	244	137	1.011	402	97	82	1.649	621	2.885	1.268	104
165	274	171	871	335	178	106	1.488	612	2.741	1.252	106
251	153	67	490	192	47	33	941	292	1.497	574	107

## segue TAV. 11 — Popolazione residente non attiva

Codice dei Comuni	COMUNI	MENO DI 14 ANNI							
		BAMBINI CHE FREQUENTANO LA SCUOLA MATERNA		SCOLARI E STUDENTI		ALTRI		TOTALE	
		MF	M	MF	M	MF	M	MF	M
108	SAN FLORO	11	3	79	34	26	16	116	53
109	SAN GREGORIO D'IPPONA	98	47	364	207	150	68	612	322
110	SAN MANGO D'AQUINO	46	23	243	127	98	52	387	202
111	SAN MAURO MARCHESATO	109	58	526	281	175	86	810	425
112	SAN NICOLA DA CRISSA	55	27	215	112	66	40	336	179
113	SAN NICOLA DELL'ALTO	43	22	228	112	53	25	324	159
114	SAN PIETRO A MAIDA	131	65	649	342	303	151	1.083	558
115	SAN PIETRO APOSTOLO	64	36	212	95	81	43	357	174
116	SAN SOSTENE	29	12	191	99	49	24	269	135
117	SANTA CATERINA DELLO IONIO	95	52	367	186	136	67	598	305
118	SANT'ANDREA APOSTOLO DELLO IONIO	76	44	285	137	117	62	478	243
119	SANTA SEVERINA	109	47	444	238	166	93	719	378
121	SANT'ONOFRIO	130	66	523	279	210	100	863	445
122	SAN VITO SULLO IONIO	118	66	341	188	132	78	591	332
123	SATRIANO	103	53	434	225	179	97	716	375
124	SAVELLI	73	33	259	129	106	54	438	216
125	SCANDALE	150	77	806	416	297	142	1.253	635
126	SELLIA	14	10	95	46	28	10	137	66
127	SELLIA MARINA	202	118	742	389	354	182	1.298	689
128	SERRA SAN BRUNO	197	94	912	463	386	206	1.495	763
129	SERRASTRETTA	129	68	437	234	213	104	779	406
130	SERSALE	183	100	657	331	319	152	1.159	583
131	SETTINGIANO	74	41	243	120	106	53	423	214
132	SIMBARIO	30	9	174	79	63	31	267	119
133	SIMERI CRICHI	123	58	517	270	219	103	859	431
134	SORBO SAN BASILE	37	19	146	77	59	27	242	123
135	SORIANELLO	76	45	304	151	84	47	464	243
136	SORIANO CALABRO	143	71	474	237	155	76	772	384
137	SOVERATO	383	196	1.468	739	511	276	2.362	1.211
138	SOVERIA MANNELLI	116	67	437	204	177	94	730	365
139	SOVERIA SIMERI	59	20	217	110	99	42	375	172
140	SPADOLA	30	12	108	60	35	19	173	91
141	SPILINGA	52	23	205	113	57	27	314	163
142	SQUILLACE	113	58	429	235	158	87	700	380
143	STALETTI	100	53	324	150	147	79	571	282
144	STEFANACONI	90	49	297	154	151	82	538	285
145	STRONGOLI	310	150	1.234	619	492	263	2.036	1.032
146	TAVERNA	101	47	354	180	147	86	602	313
147	TIRIOLO	128	55	544	262	220	110	892	427
148	TORRE DI RUGGIERO	60	31	242	127	118	62	420	220
149	TROPEA	284	158	1.008	506	349	178	1.641	842
150	UMBRIATICO	66	27	223	116	80	44	369	187
151	VALLEFIORITA	97	56	327	159	166	73	590	288
152	VALLELONGA	27	14	91	49	32	10	150	73
153	VAZZANO	39	20	169	96	48	24	256	140
154	VERZINO	144	67	444	234	143	88	731	389
155	VIBO VALENTIA	1.174	583	5.038	2.603	2.204	1.154	8.416	4.340
156	ZACCANOPOLI	38	16	134	77	50	30	222	123
157	ZAGARISE	58	28	240	127	110	66	408	221
158	ZAMBRONE	75	45	252	126	71	33	398	204
159	ZUNGRI	92	39	389	194	152	77	633	310
	<b>TOTALE PROVINCIA</b>	<b>25.905</b>	<b>13.337</b>	<b>112.894</b>	<b>57.999</b>	<b>47.172</b>	<b>24.098</b>	<b>185.971</b>	<b>95.434</b>

## per sesso, classe di età e condizione non professionale

CASALINGHE	DA 14 ANNI IN POI								TOTALE		Codice dei Comuni
	STUDENTI		RITIRATI DAL LAVORO		ALTRI		TOTALE		MF	M	
	MF	M	MF	M	MF	M	MF	M			
84	39	27	296	131	14	9	433	167	549	220	108
291	169	91	496	217	86	59	1.042	367	1.654	689	109
207	115	72	552	277	128	68	1.002	417	1.389	619	110
610	239	118	372	250	80	59	1.301	427	2.111	852	111
229	152	62	573	220	44	34	998	316	1.334	495	112
363	201	111	249	182	122	48	935	341	1.259	500	113
489	226	138	625	287	336	175	1.676	600	2.759	1.158	114
181	79	42	406	196	78	45	744	283	1.101	457	115
317	68	35	396	188	47	31	828	254	1.097	389	116
322	180	90	681	288	61	45	1.244	423	1.842	728	117
680	199	105	657	318	205	103	1.741	526	2.219	769	118
383	220	96	357	175	42	36	1.002	307	1.721	685	119
610	253	141	690	349	90	66	1.643	556	2.506	1.001	121
173	127	64	746	304	43	29	1.089	397	1.680	729	122
613	219	126	445	245	119	79	1.396	450	2.112	825	123
524	192	94	416	243	54	42	1.186	379	1.624	595	124
868	249	144	275	208	130	73	1.522	425	2.775	1.060	125
178	50	21	247	127	35	25	510	173	647	239	126
770	319	178	649	334	223	146	1.961	658	3.259	1.347	127
1.344	437	229	748	433	287	160	2.816	822	4.311	1.585	128
265	160	92	1.070	455	82	53	1.577	600	2.356	1.006	129
1.215	242	118	677	421	247	150	2.381	689	3.540	1.272	130
132	106	54	454	181	32	23	724	258	1.147	472	131
70	138	72	413	161	24	18	645	251	912	370	132
412	215	99	616	279	117	83	1.360	461	2.219	892	133
174	50	28	227	109	46	34	497	171	739	294	134
127	59	32	324	130	21	15	531	177	995	420	135
426	264	143	484	218	166	98	1.340	459	2.112	843	136
1.851	1.125	607	830	546	329	216	4.135	1.369	6.497	2.580	137
600	268	126	315	219	292	167	1.475	512	2.205	877	138
281	104	54	364	190	42	28	791	272	1.166	444	139
29	58	36	179	67	21	10	287	113	460	204	140
115	151	66	373	162	36	27	675	255	989	418	141
480	249	147	531	239	65	35	1.325	421	2.025	801	142
386	187	101	481	202	61	37	1.115	340	1.686	622	143
296	135	70	433	174	100	59	964	303	1.502	588	144
1.601	441	221	480	315	218	150	2.740	686	4.776	1.718	145
639	154	87	377	219	61	49	1.231	355	1.833	668	146
406	216	128	1.103	487	83	60	1.808	675	2.700	1.102	147
362	105	52	424	198	87	45	978	295	1.398	515	148
1.477	517	250	753	430	202	127	2.949	807	4.590	1.649	149
327	91	54	233	132	49	35	700	221	1.069	408	150
282	170	114	696	310	58	39	1.206	463	1.796	751	151
57	59	33	247	96	95	44	458	173	608	246	152
39	66	46	347	145	24	13	476	204	732	344	153
464	235	134	363	190	160	88	1.222	412	1.953	801	154
5.251	2.740	1.400	2.646	1.636	905	570	11.542	3.606	19.958	7.946	155
59	78	48	210	82	33	23	380	153	602	276	156
276	139	56	402	199	36	24	853	279	1.261	500	157
134	105	61	386	173	101	59	726	293	1.124	497	158
142	120	64	452	176	53	42	767	282	1.400	592	159
<b>125.697</b>	<b>53.492</b>	<b>28.516</b>	<b>103.099</b>	<b>53.910</b>	<b>24.533</b>	<b>15.007</b>	<b>306.821</b>	<b>97.433</b>	<b>492.792</b>	<b>192.867</b>	

**TAV. 12 - Popolazione residente che rientra giornalmente nella propria dimora abituale, secondo il luogo di lavoro o di studio**

Codice dei Comuni	COMUNI	OCCUPATI		SCOLARI E STUDENTI		PERSONE CHE FREQUENTANO UN CORSO DI FORMAZIONE PROFESSIONALE		TOTALE	
		Nello stesso Comune	Fuori del Comune	Nello stesso Comune	Fuori del Comune	Nello stesso Comune	Fuori del Comune	Nello stesso Comune	Fuori del Comune
001	ACQUARO	456	79	746	53	1	—	1.203	132
002	ALBI	186	52	183	37	—	1	369	90
003	AMARONI	282	72	487	35	1	1	770	108
004	AMATO	166	74	166	47	2	—	334	121
005	ANDALI	110	16	198	44	—	—	308	60
006	ARENA	174	87	387	86	2	—	563	173
007	ARGUSTO	41	28	79	58	—	—	120	86
008	BADOLATO	515	138	668	206	3	—	1.186	344
009	BELCASTRO	169	42	382	51	1	—	552	93
010	BELVEDERE DI SPINELLO	323	52	667	61	1	1	991	114
011	BORGIA	750	552	1.018	305	7	2	1.775	859
012	BOTRICELLO	467	280	1.043	148	5	—	1.515	428
013	BRIATICO	528	250	864	195	6	1	1.398	446
014	BROGNATURO	231	41	98	62	—	—	329	103
015	CACCURI	243	71	378	92	—	—	621	163
016	CAPISTRANO	147	56	209	49	—	1	356	106
017	CARAFFA DI CATANZARO	276	122	508	72	4	—	788	194
018	CARDINALE	386	60	711	154	2	—	1.099	214
019	CARFIZZI	137	35	182	48	2	—	321	83
020	CARLOPOLI	164	121	314	92	2	—	480	213
021	CASABONA	512	189	804	154	—	1	1.316	344
022	CASTELSILANO	194	62	219	82	3	—	416	144
023	<b>CATANZARO</b>	<b>24.380</b>	<b>1.732</b>	<b>25.691</b>	<b>235</b>	<b>203</b>	<b>2</b>	<b>50.274</b>	<b>1.969</b>
024	CENADI	108	42	121	23	—	—	229	65
025	CENTRACHE	94	19	126	22	3	—	223	41
026	CERENZIA	106	56	268	81	—	—	374	137
027	CERVA	146	42	315	37	1	—	462	79
028	CESSANITI	691	232	752	173	9	3	1.452	408
029	CHIARAVALLE CENTRALE	1.344	167	1.381	45	3	1	2.728	213
030	CICALA	171	123	129	41	2	—	302	164
031	CIRO'	685	113	1.148	81	2	—	1.835	194
032	CIRO' MARINA	1.780	227	2.919	248	1	—	4.700	475
033	CONFLENTI	386	90	345	67	11	—	742	157
034	CORTALE	449	186	434	142	8	—	891	328
035	COTRONEI	698	149	1.213	167	16	1	1.927	317
036	CROPANI	369	189	702	97	1	1	1.072	287
037	CROTONE	12.135	735	15.591	138	64	—	27.790	873
038	CRUCOLI	482	121	742	157	—	—	1.224	278
039	CURINGA	1.237	426	1.276	340	1	1	2.514	767
040	CUTRO	2.187	2	4.822	—	15	—	7.024	2
041	DASA'	184	136	274	88	1	—	459	224
042	DAVOLI	511	245	718	192	3	2	1.232	439
043	DECOLLATURA	606	250	635	148	11	—	1.252	398
044	DINAMI	584	44	663	61	1	—	1.248	105
045	DRAPIA	244	150	390	153	4	—	638	303
046	FABRIZIA	390	81	596	28	—	—	986	109
047	FALERNA	395	143	703	116	4	—	1.102	259
048	FEROLETO ANTICO	289	186	378	76	1	—	668	262
049	FILADELFIA	1.259	471	1.690	126	1	2	2.950	599
050	FILANDARI	181	128	319	73	2	2	502	203
051	FILOGASO	206	2	295	—	—	—	501	2
052	FOSSATO SERRALTA	128	—	129	—	—	—	257	—
053	FRANCAVILLA ANGITOLA	649	61	679	51	4	—	1.332	112

*segue TAV. 12 — Popolazione residente che rientra giornalmente nella propria dimora abituale, secondo il luogo di lavoro o di studio*

Codice dei Comuni	COMUNI	OCCUPATI		SCOLARI E STUDENTI		PERSONE CHE FREQUENTANO UN CORSO DI FORMAZIONE PROFESSIONALE		TOTALE	
		Nello stesso Comune	Fuori del Comune	Nello stesso Comune	Fuori del Comune	Nello stesso Comune	Fuori del Comune	Nello stesso Comune	Fuori del Comune
054	FRANCICA	328	125	369	46	2	—	699	171
055	GAGLIATO	89	25	127	35	—	—	216	60
056	GASPERINA	459	132	501	84	1	—	961	216
057	GEROCARNE	346	77	614	105	1	—	961	182
058	GIMIGLIANO	272	428	594	222	1	—	867	650
059	GIRIFALCO	1.097	210	1.423	156	8	2	2.528	368
060	GIZZERIA	484	82	739	115	2	—	1.225	197
061	GUARDAVALLE	820	105	1.236	188	1	2	2.057	295
062	IONADI	196	132	222	57	—	—	418	189
063	ISCA SULLO IONIO	130	103	314	110	1	1	445	214
064	ISOLA DI CAPO RIZZUTO	1.473	270	3.033	213	8	—	4.514	483
065	JACURSO	151	12	149	26	1	—	301	38
066	JOPPOLO	563	92	465	49	2	—	1.030	141
160	LAMEZIA TERME	13.035	1.606	15.163	277	78	2	28.276	1.885
067	LIMBADI	539	152	679	171	6	—	1.224	323
068	MAGISANO	211	84	226	78	2	—	439	162
069	MAIDA	690	266	773	180	3	—	1.466	446
070	MAIERATO	550	1	603	—	—	—	1.153	1
071	MARCEDUSA	90	36	190	26	—	—	280	62
072	MARCELLINARA	274	156	248	47	1	—	523	203
073	MARTIRANO	182	26	272	11	2	—	456	37
074	MARTIRANO LOMBARDO	318	77	323	62	1	—	642	139
075	MELISSA	834	67	1.140	157	4	—	1.978	224
076	MESORACA	1.123	80	2.214	47	7	—	3.344	127
077	MIGLIERINA	150	86	148	37	1	—	299	123
078	MILETO	650	349	1.426	321	11	3	2.087	673
079	MONGIANA	168	15	187	22	—	—	355	37
080	MONTAURO	278	41	295	44	1	1	574	86
081	MONTEPAONE	244	291	622	187	2	2	868	480
082	MONTEROSSO CALABRO	410	114	422	83	1	—	833	197
083	MOTTA SANTA LUCIA	153	22	172	25	—	—	325	47
084	NARDODIPACE	145	32	441	16	4	—	590	48
086	NICOTERA	568	251	1.690	133	3	—	2.261	384
087	NOCERA TIRINESE	612	142	910	108	—	—	1.522	250
088	OLIVADI	106	36	156	26	—	—	262	62
089	PALERMITI	185	46	284	27	5	—	474	73
090	PALLAGORIO	227	—	433	—	—	—	660	—
091	PARGHELIA	99	61	223	39	3	1	325	101
092	PENTONE	353	6	429	11	—	—	782	17
093	PETILIA POLICASTRO	1.107	191	2.507	197	1	—	3.615	388
094	PETRIZZI	136	78	235	44	1	1	372	123
095	PETRONA'	470	51	626	87	1	—	1.097	138
096	PIANOPOLI	368	145	332	96	—	1	700	242
097	PIZZO	1.179	423	1.904	287	11	1	3.094	711
098	PIZZONI	448	55	336	51	—	—	784	106
099	PLATANIA	336	175	483	85	7	—	826	260
100	POLIA	192	—	313	—	—	—	505	—
101	RICADI	584	52	749	56	4	—	1.337	108
102	ROCCABERNARDA	376	130	697	195	2	—	1.075	325
103	ROCCA DI NETO	645	123	1.212	114	6	—	1.863	237
104	ROMBIOLO	470	293	959	206	1	1	1.430	500
106	SAN CALOGERO	871	—	1.183	—	11	—	2.065	—
107	SAN COSTANTINO CALABRO	232	236	402	105	1	—	635	341

*segue TAV. 12* — **Popolazione residente che rientra giornalmente nella propria dimora abituale, secondo il luogo di lavoro o di studio**

Codice dei Comuni	COMUNI	OCCUPATI		SCOLARI E STUDENTI		PERSONE CHE FREQUENTANO UN CORSO DI FORMAZIONE PROFESSIONALE		TOTALE	
		Nello stesso Comune	Fuori del Comune	Nello stesso Comune	Fuori del Comune	Nello stesso Comune	Fuori del Comune	Nello stesso Comune	Fuori del Comune
108	SAN FLORO	133	39	114	20	2	—	249	59
109	SAN GREGORIO D'IPPONA	569	2	601	3	8	—	1.178	5
110	SAN MANGO D'AQUINO	261	66	313	65	1	1	575	132
111	SAN MAURO MARCHESATO	308	134	713	104	3	1	1.024	239
112	SAN NICOLA DA CRISSA	238	83	271	96	2	2	511	181
113	SAN NICOLA DELL'ALTO	193	53	301	93	1	—	495	146
114	SAN PIETRO A MAIDA	733	110	827	141	6	—	1.566	251
115	SAN PIETRO APOSTOLO	388	82	323	36	2	2	713	120
116	SAN SOSTENE	145	84	196	61	—	—	341	145
117	SANTA CATERINA DELLO IONIO	494	125	437	119	—	—	931	244
118	SANT'ANDREA APOSTOLO DELLO IONIO	509	79	496	29	2	—	1.007	108
119	SANTA SEVERINA	450	200	637	47	—	—	1.087	247
121	SANT'ONOFRIO	391	308	673	184	6	3	1.070	495
122	SAN VITO SULLO IONIO	432	160	455	62	—	—	887	222
123	SATRIANO	369	152	525	134	—	—	894	286
124	SAVELLI	243	43	398	70	2	1	643	114
125	SCANDALE	315	142	1.001	150	2	—	1.318	292
126	SELLIA	94	—	146	—	4	—	244	—
127	SELLIA MARINA	630	295	980	173	6	1	1.616	469
128	SERRA SAN BRUNO	984	157	1.412	32	6	—	2.402	189
129	SERRASTRETTA	732	288	585	95	3	—	1.320	383
130	SERSALE	744	316	875	113	4	2	1.623	431
131	SETTINGIANO	384	100	360	52	1	—	745	152
132	SIMBARIO	205	39	135	139	—	1	340	179
133	SIMERI CRICHI	492	194	657	132	7	—	1.156	326
134	SORBO SAN BASILE	159	60	167	46	2	—	328	106
135	SORIANELLO	131	108	317	82	1	—	449	190
136	SORIANO CALABRO	399	54	756	41	8	—	1.163	95
137	SOVERATO	2.734	1	2.844	—	29	—	5.607	1
138	SOVERIA MANNELLI	604	91	646	104	5	—	1.255	195
139	SOVERIA SIMERI	171	134	273	89	1	—	445	223
140	SPADOLA	159	40	139	35	—	—	298	75
141	SPILINGA	269	63	258	89	2	—	529	152
142	SQUILLACE	435	156	629	90	2	2	1.066	248
143	STALETTI	226	165	425	107	6	3	657	275
144	STEFANACONI	194	218	361	106	1	—	556	324
145	STRONGOLI	991	171	1.674	189	8	1	2.673	361
146	TAVERNA	402	103	478	81	9	—	889	184
147	TIRIOLO	664	441	664	151	4	—	1.332	592
148	TORRE DI RUGGIERO	270	29	295	58	8	—	573	87
149	TROPEA	1.034	208	1.598	77	4	—	2.636	285
150	UMBRIATICO	245	39	288	19	1	—	534	58
151	VALLEFIORITA	209	71	422	90	15	—	646	161
152	VALLELONGA	63	29	115	33	—	—	178	62
153	VAZZANO	219	56	213	42	3	2	435	100
154	VERZINO	399	49	551	97	2	—	952	146
155	VIBO VALENTIA	6.696	1.198	8.118	175	38	6	14.852	1.379
156	ZACCANOPOLI	94	58	183	46	—	—	277	104
157	ZAGARISE	224	64	302	74	—	—	526	138
158	ZAMBRONE	225	47	342	47	3	1	570	95
159	ZUNGRI	141	55	492	62	—	—	633	117
	<b>TOTALE PROVINCIA</b>	<b>123.340</b>	<b>23.774</b>	<b>163.129</b>	<b>14.581</b>	<b>843</b>	<b>70</b>	<b>287.312</b>	<b>38.425</b>

TAV. 13 - Famiglie residenti per ampiezza della famiglia

Codice dei Comuni	COMUNI	FAMIGLIE CON COMPONENTI									
		1		2	3	4	5	6	7	8 e più	
		TOTALE	di cui non in coabitazione							Famiglie	Componenti
001	ACQUARO	218	205	248	162	173	145	62	22	17	150
002	ALBI	98	98	101	87	84	42	22	5	5	44
003	AMARONI	104	65	169	153	184	99	44	15	5	41
004	AMATO	63	61	101	66	58	32	17	7	7	62
005	ANDALI	65	65	98	80	85	37	17	10	7	63
006	ARENA	163	163	181	109	101	88	47	28	18	162
007	ARGUSTO	67	67	44	34	36	28	8	4	1	10
008	BADOLATO	286	222	321	214	264	144	46	33	17	147
009	BELCASTRO	117	110	137	88	85	60	46	26	17	151
010	BELVEDERE DI SPINELLO	104	82	204	137	166	141	59	33	17	150
011	BORGIA	363	289	432	333	417	213	87	27	29	251
012	BOTRICELLO	155	120	193	219	257	213	98	56	37	329
013	BRIATICO	267	188	266	207	233	181	81	31	31	273
014	BROGNATURO	65	58	62	47	44	26	13	8	4	33
015	CACCURI	125	93	137	125	133	75	36	15	11	94
016	CAPISTRANO	91	91	99	64	68	39	33	11	8	70
017	CARAFFA DI CATANZARO	113	113	145	121	121	105	46	15	18	154
018	CARDINALE	199	183	225	183	171	109	65	26	43	379
019	CARFIZZI	84	46	118	79	98	54	16	3	2	17
020	CARLOPOLI	118	115	172	104	103	66	42	16	9	73
021	CASABONA	155	146	232	192	208	166	98	42	23	211
022	CASTELSILANO	123	91	126	96	95	48	15	8	2	16
<b>023</b>	<b>CATANZARO</b>	<b>6.102</b>	<b>4.505</b>	<b>5.628</b>	<b>5.581</b>	<b>7.131</b>	<b>4.205</b>	<b>1.453</b>	<b>587</b>	<b>393</b>	<b>3.465</b>
024	CENADI	83	60	79	37	43	29	21	10	6	51
025	CENTRACHE	102	100	97	57	44	19	8	3	7	64
026	CERENZIA	44	34	100	87	87	43	24	7	13	117
027	CERVA	61	58	88	61	62	60	25	20	13	112
028	CESSANITI	186	184	266	182	237	159	84	38	12	99
029	CHIARAVALLE CENTRALE	452	401	561	469	460	257	90	40	28	243
030	CICALA	114	114	111	73	53	38	16	8	2	16
031	CIRO'	200	127	283	225	280	214	119	70	51	450
032	CIRO' MARINA	364	261	515	545	614	545	321	184	176	1.571
033	CONFLENTI	166	125	226	109	115	64	35	13	14	119
034	CORTALE	245	205	259	170	163	112	48	14	9	83
035	COTRONEI	182	167	295	315	335	202	105	34	27	238
036	CROPANI	138	137	195	167	195	139	77	32	21	180
037	CROTONE	2.345	1.155	2.473	2.575	3.567	2.397	1.287	577	570	5.055
038	CRUCOLI	150	107	172	162	222	146	83	34	28	244
039	CURINGA	351	242	412	314	394	273	131	59	40	353
040	CUTRO	329	280	489	423	544	581	474	312	324	2.846
041	DASA'	123	114	135	71	74	48	40	14	14	123
042	DAVOLI	195	165	241	188	247	150	84	35	39	328
043	DECOLLATURA	282	234	336	231	251	147	64	27	14	118
044	DINAMI	241	182	222	177	190	110	58	24	24	208
045	DRAPIA	174	140	191	101	135	112	44	14	15	127
046	FABRIZIA	237	227	295	183	169	102	49	26	35	303
047	FALERNA	204	186	243	168	189	140	50	36	10	86
048	FEROLETO ANTICO	95	91	156	152	130	86	47	10	3	28
049	FILADELFIA	530	444	596	441	471	297	183	65	57	516
050	FILANDARI	110	107	137	73	84	72	29	18	15	129
051	FILOGASO	73	69	78	44	63	49	29	11	8	67
052	FOSSATO SERRALTA	67	50	60	37	30	25	10	4	2	18
053	FRANCAVILLA ANGITOLA	176	147	201	131	140	125	61	35	33	282

## segue TAV. 13 — Famiglie residenti per ampiezza della famiglia

Codice dei Comuni	COMUNI	FAMIGLIE CON COMPONENTI									
		1		2	3	4	5	6	7	8 e più	
		TOTALE	di cui non in coabitazione							Famiglie	Componenti
054	FRANCICA	110	107	115	76	77	67	38	31	14	122
055	GAGLIATO	100	100	139	44	49	36	6	2	1	10
056	GASPERINA	244	212	258	173	162	106	51	13	19	167
057	GEROCARNE	157	152	187	120	105	104	87	35	45	422
058	GIMIGLIANO	277	252	408	286	259	127	55	32	11	99
059	GIRIFALCO	333	303	461	405	533	252	108	43	41	373
060	GIZZERIA	319	306	373	242	254	161	82	28	15	130
061	GUARDAVALLE	343	261	422	255	315	211	103	45	57	506
062	IONADI	67	67	111	87	67	66	26	19	6	55
063	ISCA SULLO IONIO	219	152	179	128	102	63	28	15	8	75
064	ISOLA DI CAPO RIZZUTO	240	237	434	491	521	487	319	195	231	2.055
065	JACURSO	92	78	101	76	71	31	10	6	1	8
066	JOPPOLO	207	207	242	165	161	80	35	13	13	111
160	LAMEZIA TERME	3.084	2.502	3.799	3.562	4.260	2.572	1.116	434	313	2.711
067	LIMBADI	177	170	280	167	186	141	82	32	27	232
068	MAGISANO	75	74	133	92	98	45	22	8	5	43
069	MAIDA	234	197	317	221	262	167	79	38	34	294
070	MAIERATO	203	203	181	137	130	120	75	28	32	282
071	MARCEDUSA	28	28	44	37	36	25	17	12	15	136
072	MARCELLINARA	84	72	139	99	108	56	14	8	4	34
073	MARTIRANO	81	81	118	86	82	49	20	10	6	50
074	MARTIRANO LOMBARDO	157	87	184	114	122	75	28	12	7	58
075	MELISSA	105	80	202	156	200	191	110	70	46	400
076	MESORACA	323	318	466	405	418	386	220	127	100	861
077	MIGLIERINA	110	75	107	70	55	35	16	5	6	51
078	MILETO	421	390	481	339	357	311	164	79	49	420
079	MONGIANA	57	57	74	45	52	36	15	7	14	121
080	MONTAURO	73	73	113	80	95	50	30	14	12	105
081	MONTEPAONE	243	210	221	213	263	131	60	20	7	58
082	MONTEROSSO CALABRO	159	159	176	120	123	73	45	22	20	170
083	MOTTA SANTA LUCIA	50	50	73	60	68	27	21	5	8	71
084	NARDODIPACE	103	98	156	97	94	62	40	32	23	200
086	NICOTERA	423	366	457	341	365	290	153	70	67	593
087	NOCERA TIRINESE	305	305	382	279	327	178	80	43	21	182
088	OLIVADI	96	79	86	40	37	26	14	6	13	111
089	PALERMITI	114	109	141	109	108	59	14	5	5	41
090	PALLAGORIO	94	66	141	121	134	57	31	15	1	8
091	PARGHELIA	128	111	117	81	92	49	21	6	7	61
092	PENTONE	132	113	157	134	155	73	25	8	3	24
093	PETILIA POLICASTRO	540	536	597	510	546	426	253	121	107	935
094	PETRIZZI	218	131	138	98	102	55	20	6	4	33
095	PETRONA'	169	160	202	173	182	124	64	36	16	137
096	PIANOPOLI	122	122	161	98	133	82	26	12	5	43
097	PIZZO	408	321	475	474	613	372	152	72	55	482
098	PIZZONI	125	125	164	73	103	74	31	16	5	44
099	PLATANIA	180	140	233	161	168	110	57	23	27	238
100	POLIA	147	108	159	72	66	49	30	17	7	62
101	RICADI	191	191	251	212	270	133	58	28	9	78
102	ROCCABERNARDA	158	143	203	179	226	172	73	34	22	199
103	ROCCA DI NETO	170	127	205	197	270	236	141	60	57	502
104	ROMBIOLO	262	196	331	221	257	177	100	45	37	335
106	SAN CALOGERO	247	238	269	245	251	201	115	43	28	247
107	SAN COSTANTINO CALABRO	117	109	173	94	133	86	42	20	21	178



## segue TAV. 13 — Famiglie residenti per ampiezza della famiglia

Codice dei Comuni	COMUNI	FAMIGLIE CON COMPONENTI									
		1		2	3	4	5	6	7	8 e più	
		TOTALE	di cui non in coabitazione							Famiglie	Componenti
108	SAN FLORO	66	64	96	56	32	28	10	3	1	9
109	SAN GREGORIO D'IPPONA	102	102	136	91	119	117	58	24	25	213
110	SAN MANGO D'AQUINO	155	101	203	117	121	70	25	8	8	66
111	SAN MAURO MARCHESATO	157	115	168	120	124	109	74	37	47	416
112	SAN NICOLA DA CRISSA	249	166	188	100	73	52	31	21	15	130
113	SAN NICOLA DELL'ALTO	92	87	117	82	98	75	36	14	8	67
114	SAN PIETRO A MAIDA	185	185	308	238	267	165	72	24	19	167
115	SAN PIETRO APOSTOLO	122	120	178	131	125	49	17	7	2	18
116	SAN SOSTENE	117	117	133	80	81	49	26	9	9	82
117	SANTA CATERINA DELLO IONIO	191	169	218	146	162	100	52	12	19	169
118	SANT'ANDREA APOSTOLO DELLO IONIO	366	333	266	156	170	104	46	14	12	101
119	SANTA SEVERINA	131	91	128	95	135	110	59	35	29	251
121	SANT'ONOFRIO	187	179	293	157	206	148	66	26	27	229
122	SAN VITO SULLO IONIO	242	198	205	150	151	72	50	12	15	125
123	SATRIANO	195	143	206	158	169	107	64	26	32	271
124	SAVELLI	195	162	207	152	161	54	28	14	8	67
125	SCANDALE	111	92	180	119	191	123	103	58	72	648
126	SELLIA	113	92	97	62	47	21	8	3	1	8
127	SELLIA MARINA	183	183	301	255	329	209	91	35	11	100
128	SERRA SAN BRUNO	352	328	381	309	335	241	118	65	64	590
129	SERRASTRETTA	339	275	369	247	280	129	31	13	7	59
130	SERSALE	216	216	337	288	360	189	90	43	25	212
131	SETTINGIANO	132	95	136	113	110	75	23	8	4	37
132	SIMBARIO	161	130	133	75	59	41	31	9	9	88
133	SIMERI CRICHI	164	159	233	182	221	127	56	27	27	231
134	SORBO SAN BASILE	73	72	70	58	55	42	24	9	8	72
135	SORIANELLO	52	51	109	68	82	54	39	21	26	238
136	SORIANO CALABRO	182	182	201	118	146	115	66	41	37	316
137	SOVERATO	663	488	555	530	739	409	156	56	32	283
138	SOVERIA MANNELLI	175	173	211	177	211	136	62	18	15	132
139	SOVERIA SIMERI	68	68	128	102	109	72	26	8	3	27
140	SPADOLA	74	54	62	33	40	32	15	3	5	43
141	SPILINGA	110	75	115	77	77	72	35	9	7	57
142	SQUILLACE	190	132	199	146	199	125	41	28	14	118
143	STALETTI	122	113	161	142	133	104	39	17	17	156
144	STEFANACONI	131	131	165	111	124	86	41	15	9	82
145	STRONGOLI	239	182	304	275	320	267	176	99	94	837
146	TAVERNA	131	109	184	133	143	110	65	21	21	177
147	TIRIOLO	272	218	389	290	274	159	42	19	11	93
148	TORRE DI RUGGIERO	182	100	155	126	107	73	33	14	12	111
149	TROPEA	285	284	323	335	360	291	134	68	69	642
150	UMBRIATICO	57	38	92	66	86	51	32	14	21	193
151	VALLEFIORITA	168	168	254	171	212	84	20	3	2	20
152	VALLELONGA	103	103	73	37	41	34	7	7	6	51
153	VAZZANO	106	106	116	63	75	51	15	7	1	8
154	VERZINO	96	81	177	176	181	114	56	18	22	186
155	VIBO VALENTIA	1.105	953	1.589	1.548	2.153	1.367	605	261	171	1.507
156	ZACCANOPOLI	47	47	77	36	48	43	22	12	5	46
157	ZAGARISE	127	123	190	109	104	78	28	8	10	87
158	ZAMBRONE	116	104	122	74	83	61	26	20	20	179
159	ZUNGRI	127	114	154	77	99	71	51	38	27	239
	<b>TOTALE PROVINCIA</b>	<b>39.609</b>	<b>32.414</b>	<b>46.079</b>	<b>37.766</b>	<b>44.453</b>	<b>29.094</b>	<b>13.890</b>	<b>6.309</b>	<b>5.199</b>	<b>45.736</b>

## TAV. 14 - Famiglie residenti secondo

Codice dei Comuni	COMUNI	FAMIGLIE					
		CONIUGI				CONIUGI	
		TOTALE		di cui con altre persone		TOTALE	
		Famiglie	Componenti	Famiglie	Componenti	Famiglie	Componenti
001	ACQUARO	210	424	4	12	533	2.395
002	ALBI	76	156	4	12	214	901
003	AMARONI	149	307	8	25	456	1.938
004	AMATO	86	174	2	6	164	714
005	ANDALI	86	174	2	6	216	934
006	ARENA	150	307	5	17	353	1.660
007	ARGUSTO	38	79	3	9	99	432
008	BADOLATO	256	518	6	18	633	2.756
009	BELCASTRO	101	204	2	6	294	1.409
010	BELVEDERE DI SPINELLO	178	363	5	17	510	2.338
011	BORGIA	356	722	9	28	994	4.275
012	BOTRICELLO	161	328	5	16	794	3.705
013	BRIATICO	220	445	4	13	693	3.154
014	BROGNATURO	43	88	2	6	122	542
015	CACCURI	109	225	7	21	361	1.560
016	CAPISTRANO	78	158	2	6	201	928
017	CARAFFA DI CATANZARO	123	251	5	15	393	1.778
018	CARDINALE	164	331	3	9	513	2.388
019	CARFIZZI	99	202	4	12	229	956
020	CARLOPOLI	126	259	7	21	306	1.367
021	CASABONA	201	412	9	28	678	3.141
022	CASTELSILANO	110	226	5	16	239	976
023	<b>CATANZARO</b>	<b>3.907</b>	<b>8.016</b>	<b>158</b>	<b>518</b>	<b>16.985</b>	<b>73.485</b>
024	CENADI	65	131	1	3	133	626
025	CENTRACHE	85	173	3	9	124	519
026	CERENZIA	83	169	3	9	228	1.001
027	CERVA	73	149	3	9	224	1.070
028	CESSANITI	223	456	9	28	651	2.923
029	CHIARAVALLE CENTRALE	433	880	10	34	1.201	5.062
030	CICALA	86	172	—	—	161	677
031	CIRO'	215	446	12	40	873	4.167
032	CIRO' MARINA	406	833	20	61	2.188	10.741
033	CONFLENTI	186	382	7	24	309	1.380
034	CORTALE	197	401	7	21	462	1.991
035	COTRONEI	226	467	11	37	913	4.004
036	CROPANI	146	303	10	31	559	2.568
037	CROTONE	1.836	3.744	57	186	9.971	46.669
038	CRUCOLI	137	282	7	22	615	2.859
039	CURINGA	325	665	13	41	1.080	4.930
040	CUTRO	365	753	18	59	2.330	12.737
041	DASA'	95	193	3	9	228	1.076
042	DAVOLI	178	362	5	16	660	3.046
043	DECOLLATURA	262	542	16	50	646	2.798
044	DINAMI	179	360	2	6	521	2.316
045	DRAPIA	117	236	2	6	365	1.684
046	FABRIZIA	240	488	7	22	505	2.279
047	FALERNA	198	407	9	29	516	2.299
048	FEROLETO ANTICO	131	270	7	22	379	1.610
049	FILADELFIA	480	970	10	30	1.391	6.288
050	FILANDARI	114	231	3	9	256	1.197
051	FILOGASO	62	125	1	3	187	877
052	FOSSATO SERRALTA	47	97	3	9	91	398
053	FRANCAVILLA ANGITOLA	154	314	5	16	483	2.305

## la tipologia della famiglia

COMPOSTE DA						ALTRO TIPO DI FAMIGLIA		TOTALE		Codice dei Comuni
E FIGLI		UN GENITORE E FIGLI								
di cui con altre persone		TOTALE		di cui con altre persone						
Famiglie	Componenti	Famiglie	Componenti	Famiglie	Componenti	Famiglie	Componenti	Famiglie	Componenti	
13	77	67	218	11	46	237	256	1.047	3.293	001
26	142	42	129	9	39	112	132	444	1.318	002
30	158	50	163	14	61	118	134	773	2.542	003
25	150	26	87	9	38	75	93	351	1.068	004
19	101	22	64	1	4	75	89	399	1.261	005
12	69	47	153	15	58	185	216	735	2.336	006
3	17	14	41	2	8	71	75	222	627	007
16	87	116	361	13	54	320	365	1.325	4.000	008
15	92	40	117	7	29	141	174	576	1.904	009
24	135	55	191	19	82	118	135	861	3.027	010
16	82	152	481	38	160	399	443	1.901	5.921	011
48	287	101	370	38	178	172	197	1.228	4.600	012
30	188	90	304	24	110	294	330	1.297	4.233	013
1	5	32	91	1	4	72	82	269	803	014
26	145	48	144	7	28	139	167	657	2.096	015
8	52	29	83	8	30	105	124	413	1.293	016
25	131	46	146	13	56	122	135	684	2.310	017
24	160	111	375	29	139	233	284	1.021	3.378	018
10	52	34	93	3	11	92	102	454	1.353	019
34	206	51	144	9	32	147	183	630	1.953	020
81	490	66	203	15	63	171	194	1.116	3.950	021
5	24	36	110	9	39	128	133	513	1.445	022
<b>721</b>	<b>3.955</b>	<b>3.132</b>	<b>10.112</b>	<b>752</b>	<b>3.218</b>	<b>7.056</b>	<b>8.329</b>	<b>31.080</b>	<b>99.942</b>	<b>023</b>
7	41	20	61	6	25	90	98	308	916	024
6	33	14	47	4	22	114	132	337	871	025
16	94	38	138	14	65	56	70	405	1.378	026
15	86	15	48	3	10	78	103	390	1.370	027
36	194	76	250	21	99	214	247	1.164	3.876	028
26	151	200	621	41	169	523	606	2.357	7.169	029
20	104	41	133	16	67	127	143	415	1.125	030
53	327	107	370	26	114	247	302	1.442	5.285	031
128	805	250	925	49	251	420	496	3.264	12.995	032
26	139	60	172	10	40	187	211	742	2.145	033
36	207	87	252	21	79	274	310	1.020	2.954	034
62	356	135	436	40	161	221	266	1.495	5.173	035
53	293	91	291	32	136	168	208	964	3.370	036
316	1.838	1.356	4.652	258	1.185	2.628	3.020	15.791	58.085	037
62	350	73	232	12	52	172	205	997	3.578	038
48	272	170	553	40	173	399	462	1.974	6.610	039
146	980	395	1.575	118	589	386	466	3.476	15.531	040
10	68	53	167	9	38	143	167	519	1.603	041
35	200	112	375	32	153	229	273	1.179	4.056	042
71	393	105	309	17	73	339	428	1.352	4.077	043
16	91	84	286	27	116	262	288	1.046	3.250	044
5	26	84	251	14	60	220	277	786	2.448	045
23	128	78	256	12	48	273	318	1.096	3.341	046
29	161	89	300	21	90	237	282	1.040	3.288	047
52	279	50	162	17	72	119	151	679	2.193	048
59	334	168	536	35	147	601	689	2.640	8.483	049
13	70	48	165	9	41	120	135	538	1.728	050
5	26	29	91	3	16	77	83	355	1.176	051
4	17	23	70	7	26	74	84	235	649	052
23	146	70	214	6	23	195	216	902	3.049	053

## segue TAV. 14 — Famiglie residenti secondo

Codice dei Comuni	COMUNI	FAMIGLIE					
		CONIUGI				CONIUGI	
		TOTALE		di cui con altre persone		TOTALE	
		Famiglie	Componenti	Famiglie	Componenti	Famiglie	Componenti
054	FRANCICA	84	168	—	—	275	1.329
055	GAGLIATO	108	218	2	6	118	496
056	GASPERINA	211	424	2	6	477	2.095
057	GEROCARNE	149	308	9	28	442	2.271
058	GIMIGLIANO	331	676	14	42	679	2.844
059	GIRIFALCO	363	738	10	32	1.223	5.284
060	GIZZERIA	296	600	8	24	698	3.034
061	GUARDAVALLE	341	688	6	18	879	4.103
062	IONADI	89	180	2	6	243	1.098
063	ISCA SULLO IONIO	151	307	5	15	305	1.305
064	ISOLA DI CAPO RIZZUTO	345	705	12	39	2.004	10.272
065	JACURSO	81	163	1	3	175	707
066	JOPPOLO	196	406	13	40	398	1.699
160	LAMEZIA TERME	2.938	5.999	110	343	11.016	48.150
067	LIMBADI	217	444	9	28	556	2.589
068	MAGISANO	101	209	7	21	232	978
069	MAIDA	259	525	7	21	723	3.256
070	MAIERATO	134	277	7	23	439	2.107
071	MARCEDUSA	34	69	1	3	129	650
072	MARCELLINARA	116	239	6	19	268	1.107
073	MARTIRANO	107	227	11	35	218	933
074	MARTIRANO LOMBARDO	131	266	3	10	318	1.360
075	MELISSA	165	336	4	14	702	3.464
076	MESORACA	343	700	11	36	1.503	7.250
077	MIGLIERINA	84	170	2	6	161	695
078	MILETO	370	752	11	34	1.168	5.428
079	MONGIANA	59	122	3	10	140	659
080	MONTAURO	83	169	3	9	249	1.127
081	MONTEPAONE	169	347	6	21	624	2.644
082	MONTEROSSO CALABRO	128	262	5	16	351	1.593
083	MOTTA SANTA LUCIA	55	115	4	13	162	709
084	NARDODIPACE	128	256	—	—	317	1.510
086	NICOTERA	315	644	13	40	1.134	5.342
087	NOCERA TIRINESE	315	649	16	51	816	3.566
088	OLIVADI	64	130	2	6	123	590
089	PALERMITI	124	257	9	27	261	1.075
090	PALLAGORIO	124	254	6	18	334	1.393
091	PARGHELIA	63	126	—	—	222	962
092	PENTONE	106	214	2	6	355	1.457
093	PETILIA POLICASTRO	419	855	15	47	1.743	8.229
094	PETRIZZI	108	217	1	3	251	1.050
095	PETRONA'	167	342	8	24	530	2.375
096	PIANOPOLI	122	244	—	—	328	1.420
097	PIZZO	326	669	15	47	1.501	6.717
098	PIZZONI	140	280	—	—	280	1.257
099	PLATANIA	201	418	13	42	497	2.270
100	POLIA	130	260	—	—	222	1.014
101	RICADI	175	358	7	22	613	2.645
102	ROCCABERNARDA	163	329	3	9	663	2.985
103	ROCCA DI NETO	154	311	3	9	869	4.224
104	ROMBIOLO	264	536	7	22	777	3.576
106	SAN CALOGERO	213	435	7	23	792	3.612
107	SAN COSTANTINO CALABRO	120	245	5	15	345	1.602

## la tipologia della famiglia

COMPOSTE DA						ALTRO TIPO DI FAMIGLIA		TOTALE		Codice dei Comuni
E FIGLI		UN GENITORE E FIGLI								
di cui con altre persone		TOTALE		di cui con altre persone		Famiglie	Componenti	Famiglie	Componenti	
Famiglie	Componenti	Famiglie	Componenti	Famiglie	Componenti					
5	29	41	123	8	39	128	158	528	1.778	054
2	10	31	87	5	20	120	145	377	946	055
14	92	64	184	8	29	274	318	1.026	3.021	056
47	304	66	225	12	56	183	216	840	3.020	057
37	203	116	362	26	113	329	393	1.455	4.275	058
58	337	195	691	57	264	395	471	2.176	7.184	059
25	141	120	391	25	110	360	405	1.474	4.430	060
31	195	158	508	27	118	373	407	1.751	5.706	061
9	62	34	110	4	20	83	104	449	1.492	062
6	35	53	161	7	25	233	259	742	2.032	063
161	1.088	275	1.077	101	471	294	380	2.918	12.434	064
18	92	35	98	5	18	97	103	388	1.071	065
21	114	82	253	19	78	240	284	916	2.642	066
584	3.332	1.649	5.440	398	1.756	3.537	4.124	19.140	63.713	160
36	208	101	326	30	125	218	276	1.092	3.635	067
23	129	52	163	12	46	93	115	478	1.465	068
46	266	100	353	29	138	270	314	1.352	4.448	069
7	36	96	356	27	133	237	284	906	3.024	070
9	54	19	63	4	14	32	36	214	818	071
13	68	23	69	6	24	105	130	512	1.545	072
28	156	34	122	9	44	93	106	452	1.388	073
22	122	73	214	17	73	177	200	699	2.040	074
47	293	83	315	32	155	130	167	1.080	4.282	075
70	452	211	727	46	202	388	465	2.445	9.142	076
6	31	30	93	9	32	129	153	404	1.111	077
40	236	168	577	41	178	495	583	2.201	7.340	078
14	86	34	124	11	55	67	83	300	988	079
18	97	46	144	10	46	89	112	467	1.552	080
32	180	95	293	19	78	270	305	1.158	3.589	081
25	136	70	240	19	99	189	227	738	2.322	082
22	131	27	96	9	43	68	95	312	1.015	083
15	95	46	158	10	55	116	132	607	2.056	084
62	378	226	708	35	160	491	577	2.166	7.271	086
44	243	143	471	38	155	341	381	1.615	5.067	087
10	61	20	55	1	5	111	128	318	903	088
14	69	47	145	14	55	123	133	555	1.610	089
14	70	31	93	6	27	105	119	594	1.859	090
9	50	54	155	8	28	162	204	501	1.447	091
13	71	70	206	9	37	156	186	687	2.063	092
79	487	305	1.043	62	300	633	751	3.100	10.878	093
3	16	55	163	5	20	227	236	641	1.666	094
31	167	83	290	24	102	186	206	966	3.213	095
5	24	43	126	13	51	146	173	639	1.963	096
94	538	261	884	69	295	533	720	2.621	8.990	097
9	47	39	115	6	29	132	144	591	1.796	098
50	284	60	175	8	40	201	229	959	3.092	099
11	60	39	112	5	18	156	165	547	1.551	100
53	294	120	376	33	138	244	317	1.152	3.696	101
6	40	67	232	5	40	174	194	1.067	3.740	102
24	144	125	443	35	174	188	221	1.336	5.199	103
29	169	99	310	14	78	290	328	1.430	4.750	104
39	231	119	406	43	188	275	314	1.399	4.767	106
18	117	60	208	19	94	161	222	686	2.277	107

## segue TAV. 14 — Famiglie residenti secondo

Codice dei Comuni	COMUNI	FAMIGLIE					
		CONIUGI				CONIUGI	
		TOTALE		di cui con altre persone		TOTALE	
		Famiglie	Componenti	Famiglie	Componenti	Famiglie	Componenti
108	SAN FLORO	87	176	2	6	120	488
109	SAN GREGORIO D'IPPONA	112	231	6	19	381	1.834
110	SAN MANGO D'AQUINO	151	307	4	13	323	1.364
111	SAN MAURO MARCHESATO	117	240	5	16	456	2.294
112	SAN NICOLA DA CRISSA	132	268	4	12	236	1.113
113	SAN NICOLA DELL'ALTO	83	169	3	9	278	1.255
114	SAN PIETRO A MAIDA	264	540	12	36	692	3.003
115	SAN PIETRO APOSTOLO	145	299	7	23	282	1.118
116	SAN SOSTENE	107	218	4	12	226	996
117	SANTA CATERINA DELLO IONIO	174	353	5	15	446	1.998
118	SANT'ANDREA APOSTOLO DELLO IONIO	170	354	10	34	427	1.860
119	SANTA SEVERINA	103	209	3	9	405	1.987
121	SANT'ONOFRIO	234	479	11	33	566	2.592
122	SAN VITO SULLO IONIO	161	337	13	41	408	1.769
123	SATRIANO	150	306	6	18	494	2.289
124	SAVELLI	169	343	5	15	357	1.484
125	SCANDALE	144	293	5	15	593	3.082
126	SELLIA	76	153	1	3	125	491
127	SELLIA MARINA	234	474	5	16	842	3.657
128	SERRA SAN BRUNO	268	552	14	44	1.004	4.730
129	SERRASTRETTA	296	600	8	24	651	2.637
130	SERSALE	266	547	11	37	897	3.929
131	SETTINGIANO	102	208	4	12	298	1.256
132	SIMBARIO	89	178	—	—	185	853
133	SIMERI CRICHI	176	358	6	18	567	2.535
134	SORBO SAN BASILE	51	102	—	—	171	775
135	SORIANELLO	88	183	3	13	271	1.336
136	SORIANO CALABRO	126	256	4	12	447	2.202
137	SOVERATO	385	796	20	66	1.671	7.205
138	SOVERIA MANNELLI	163	343	15	47	548	2.402
139	SOVERIA SIMERI	111	230	8	24	290	1.234
140	SPADOLA	41	82	—	—	109	499
141	SPILINGA	84	171	3	9	234	1.071
142	SQUILLACE	141	286	2	8	501	2.216
143	STALETTI	125	256	5	16	409	1.825
144	STEFANACONI	126	257	5	15	336	1.488
145	STRONGOLI	246	500	8	24	1.133	5.625
146	TAVERNA	123	251	4	13	418	1.921
147	TIRIOLO	323	651	5	15	732	3.009
148	TORRE DI RUGGIERO	114	228	—	—	325	1.432
149	TROPEA	211	446	18	60	1.061	4.995
150	UMBRIATICO	83	168	2	6	256	1.229
151	VALLEFIORITA	219	445	7	21	444	1.769
152	VALLELONGA	54	112	2	8	118	528
153	VAZZANO	98	201	3	11	187	794
154	VERZINO	131	265	3	9	504	2.243
155	VIBO VALENTIA	1.150	2.357	44	145	5.438	24.452
156	ZACCANOPOLI	56	115	3	9	146	705
157	ZAGARISE	144	290	2	6	298	1.303
158	ZAMBRONE	99	198	—	—	267	1.265
159	ZUNGRI	109	223	5	15	316	1.583
	<b>TOTALE PROVINCIA</b>	<b>35.161</b>	<b>71.812</b>	<b>1.276</b>	<b>4.042</b>	<b>121.967</b>	<b>551.656</b>

## la tipologia della famiglia

COMPOSTE DA						ALTRO TIPO DI FAMIGLIA		TOTALE		Codice dei Comuni
E FIGLI		UN GENITORE E FIGLI								
di cui con altre persone		TOTALE		di cui con altre persone		Famiglie	Componenti	Famiglie	Componenti	
Famiglie	Componenti	Famiglie	Componenti	Famiglie	Componenti					
6	36	12	36	4	15	73	84	292	784	108
36	222	58	229	20	98	121	143	672	2.437	109
20	109	51	136	7	28	182	211	707	2.018	110
33	224	74	240	9	42	189	239	836	3.013	111
7	38	83	241	11	38	278	318	729	1.940	112
30	154	46	153	10	47	115	143	522	1.720	113
52	282	109	382	38	181	213	250	1.278	4.175	114
27	133	62	204	20	88	142	164	631	1.785	115
16	93	37	123	7	32	134	156	504	1.493	116
18	105	66	187	14	53	214	240	900	2.778	117
15	76	114	331	24	102	423	496	1.134	3.041	118
20	122	56	208	16	78	158	208	722	2.612	119
35	204	72	245	20	92	238	299	1.110	3.615	121
13	68	61	175	11	50	267	294	897	2.575	122
18	111	87	263	14	55	226	271	957	3.129	123
14	77	76	244	14	50	217	241	819	2.312	124
25	165	88	344	24	128	132	160	957	3.879	125
2	9	25	79	10	44	126	140	352	863	126
43	231	132	439	29	141	206	232	1.414	4.802	127
52	317	170	530	34	153	423	527	1.865	6.339	128
23	129	92	255	13	53	376	427	1.415	3.919	129
74	427	125	395	37	158	260	321	1.548	5.192	130
8	44	49	148	13	60	152	177	601	1.789	131
1	6	62	186	9	41	182	213	518	1.430	132
39	222	98	323	25	111	196	235	1.037	3.451	133
10	60	37	131	4	20	80	88	339	1.096	134
20	108	30	98	5	27	62	74	451	1.691	135
31	195	103	342	17	88	230	296	906	3.096	136
78	431	330	1.095	79	356	754	879	3.140	9.975	137
58	313	86	288	25	115	208	249	1.005	3.282	138
23	119	39	114	6	26	76	87	516	1.665	139
5	31	33	101	8	33	81	89	264	771	140
6	36	57	177	11	48	127	150	502	1.569	141
9	52	85	260	10	42	215	245	942	3.007	142
22	132	54	173	20	81	147	177	735	2.431	143
23	129	52	199	18	85	168	209	682	2.153	144
44	272	117	418	24	102	278	330	1.774	6.873	145
25	138	98	341	23	115	169	221	808	2.734	146
9	48	93	279	25	95	308	350	1.456	4.289	147
1	5	60	184	15	54	203	226	702	2.070	148
78	484	227	834	59	282	366	478	1.865	6.753	149
4	29	21	60	2	8	59	64	419	1.521	150
12	61	72	212	13	56	179	192	914	2.618	151
6	32	21	62	1	4	115	134	308	836	152
8	39	33	107	11	44	116	127	434	1.229	153
36	219	92	282	16	61	113	130	840	2.920	154
304	1.744	848	2.806	238	1.021	1.363	1.723	8.799	31.338	155
16	105	33	93	3	13	55	65	290	978	156
16	93	66	188	10	41	146	170	654	1.951	157
18	109	32	99	5	20	124	132	522	1.694	158
17	97	65	232	20	106	154	190	644	2.228	159
<b>6.227</b>	<b>36.069</b>	<b>19.510</b>	<b>64.248</b>	<b>4.561</b>	<b>20.199</b>	<b>45.761</b>	<b>53.870</b>	<b>222.399</b>	<b>741.586</b>	

TAV. 15 - Abitazioni in complesso (occupate)

Codice dei Comuni	COMUNI	ABITAZIONI OCCUPATE								
		NUMERO	Superficie m <sup>2</sup>	STANZE				Numero medio di stanze per abitazione	OCCU	
				Adibite esclusivamente o promiscuamente ad abitazione	Cucine	Adibite esclusivamente ad altro uso	TOTALE		Famiglie	Componenti
001	ACQUARO	1.034	58.559	2.413	729	31	3.173	3,1	1.047	3.293
002	ALBI	443	27.436	1.325	396	9	1.730	3,9	443	1.313
003	AMARONI	680	50.166	2.103	506	30	2.639	3,9	772	2.538
004	AMATO	344	27.000	1.048	342	4	1.394	4,1	351	1.068
005	ANDALI	399	25.265	993	366	11	1.370	3,4	399	1.261
006	ARENA	735	35.509	1.779	561	26	2.366	3,2	735	2.336
007	ARGUSTO	220	13.607	615	170	4	789	3,6	220	621
008	BADOLATO	1.222	84.941	3.427	882	22	4.331	3,5	1.322	3.994
009	BELCASTRO	566	39.093	1.452	543	20	2.015	3,6	574	1.896
010	BELVEDERE DI SPINELLO	795	70.133	2.279	730	35	3.044	3,8	859	3.024
011	BORGIA	1.794	126.115	4.892	1.339	48	6.279	3,5	1.901	5.921
012	BOTRICELLO	1.155	104.543	3.433	1.139	31	4.603	4,0	1.228	4.600
013	BRIATICO	1.196	86.308	3.331	890	47	4.268	3,6	1.296	4.230
014	BROGNATURO	260	17.446	744	207	2	953	3,7	269	803
015	CACCURI	603	42.461	1.650	526	14	2.190	3,6	657	2.096
016	CAPISTRANO	413	21.730	1.017	330	5	1.352	3,3	413	1.293
017	CARAFFA DI CATANZARO	684	46.110	1.828	443	37	2.308	3,4	684	2.310
018	CARDINALE	996	67.084	2.729	958	5	3.692	3,7	1.021	3.378
019	CARFIZZI	389	30.064	1.072	348	15	1.435	3,7	454	1.353
020	CARLOPOLI	620	43.247	1.591	583	19	2.193	3,5	629	1.951
021	CASABONA	1.101	81.262	2.684	1.058	7	3.749	3,4	1.116	3.950
022	CASTELSILANO	465	34.052	1.218	351	14	1.583	3,4	511	1.442
<b>023</b>	<b>CATANZARO</b>	<b>28.537</b>	<b>2.333.002</b>	<b>87.561</b>	<b>20.296</b>	<b>775</b>	<b>108.632</b>	<b>3,8</b>	<b>30.874</b>	<b>99.236</b>
024	CENADI	267	16.489	645	248	22	915	3,4	307	914
025	CENTRACHE	332	19.020	834	257	22	1.113	3,4	336	870
026	CERENZIA	379	30.779	1.107	365	12	1.484	3,9	405	1.378
027	CERVA	378	25.515	1.014	363	—	1.377	3,6	390	1.370
028	CESSANITI	1.159	85.853	3.312	677	16	4.005	3,5	1.163	3.872
029	CHIARAVALLE CENTRALE	2.280	166.131	6.704	2.184	98	8.986	3,9	2.354	7.158
030	CICALA	415	21.929	860	359	4	1.223	2,9	415	1.125
031	CIRO'	1.266	104.358	3.600	1.133	48	4.781	3,8	1.441	5.284
032	CIRO' MARINA	3.085	356.641	10.369	2.837	56	13.262	4,3	3.263	12.994
033	CONFLENTI	675	47.787	1.901	613	21	2.535	3,8	742	2.145
034	CORTALE	946	77.829	2.752	896	161	3.809	4,0	1.019	2.953
035	COTRONEI	1.461	130.595	4.517	1.360	28	5.905	4,0	1.495	5.173
036	CROPANI	954	73.624	2.767	783	31	3.581	3,8	957	3.356
037	CROTONE	13.878	1.216.126	44.682	12.526	212	57.420	4,1	15.644	57.451
038	CRUCOLI	933	92.867	2.922	819	38	3.779	4,1	997	3.578
039	CURINGA	1.827	139.956	5.534	1.401	55	6.990	3,8	1.973	6.609
040	CUTRO	3.380	294.870	10.403	2.394	91	12.888	3,8	3.474	15.518
041	DASA'	505	31.835	1.480	286	15	1.781	3,5	519	1.603
042	DAVOLI	1.125	86.811	3.152	939	42	4.133	3,7	1.179	4.056
043	DECOLLATURA	1.273	108.107	3.986	1.214	51	5.251	4,1	1.352	4.077
044	DINAMI	980	56.382	2.891	670	33	3.594	3,7	1.041	3.245
045	DRAPIA	740	53.314	2.121	563	25	2.709	3,7	785	2.445
046	FABRIZIA	1.079	60.075	3.022	680	24	3.726	3,5	1.096	3.341
047	FALERNA	1.014	79.699	2.891	890	48	3.829	3,8	1.040	3.288
048	FEROLETO ANTICO	650	47.188	1.892	610	76	2.578	4,0	679	2.193
049	FILADELFIA	2.481	150.793	6.412	1.859	47	8.318	3,4	2.636	8.471
050	FILANDARI	527	37.042	1.518	384	21	1.923	3,6	538	1.728
051	FILOGASO	349	31.297	1.097	333	12	1.442	4,1	355	1.176
052	FOSSATO SERRALTA	208	13.142	566	201	4	771	3,7	235	649
053	FRANCAVILLA ANGITOLA	844	58.537	2.230	672	29	2.931	3,5	891	3.030



## e non occupate); altri tipi di alloggio

PANTI		ABITAZIONI NON OCCUPATE				TOTALE			ALTRI TIPI DI ALLOGGIO			Codice dei Comuni
Numero medio occupanti per abitazione	Numero medio occupanti per stanza	NUMERO	di cui con persone temporaneamente presenti	STANZE	Numero medio stanze per abitazione	NUMERO	STANZE	Numero medio stanze per abitazione	NUMERO	OCCUPANTI		
										Famiglie	Componenti	
3,2	1,0	175	—	352	2,0	1.209	3.525	2,9	—	—	—	001
3,0	0,8	70	1	213	3,0	513	1.943	3,8	1	1	5	002
3,7	1,0	161	—	467	2,9	841	3.106	3,7	1	1	4	003
3,1	0,8	101	1	371	3,7	445	1.765	4,0	—	—	—	004
3,2	0,9	158	1	471	3,0	557	1.841	3,3	—	—	—	005
3,2	1,0	158	—	381	2,4	893	2.747	3,1	—	—	—	006
2,8	0,8	82	4	274	3,3	302	1.063	3,5	2	2	6	007
3,3	0,9	412	3	1.287	3,1	1.634	5.618	3,4	2	3	6	008
3,3	1,0	277	1	946	3,4	843	2.961	3,5	2	2	8	009
3,8	1,0	222	—	837	3,8	1.017	3.881	3,8	2	2	3	010
3,3	1,0	765	1	2.511	3,3	2.559	8.790	3,4	—	—	—	011
4,0	1,0	340	—	993	2,9	1.495	5.596	3,7	—	—	—	012
3,5	1,0	443	—	1.279	2,9	1.639	5.547	3,4	1	1	3	013
3,1	0,8	104	—	326	3,1	364	1.279	3,5	—	—	—	014
3,5	1,0	589	—	1.379	2,3	1.192	3.569	3,0	—	—	—	015
3,1	1,0	191	—	536	2,8	604	1.888	3,1	—	—	—	016
3,4	1,0	89	—	277	3,1	773	2.585	3,3	—	—	—	017
3,4	0,9	303	—	1.035	3,4	1.299	4.727	3,6	—	—	—	018
3,5	1,0	96	2	334	3,5	485	1.769	3,6	—	—	—	019
3,1	0,9	379	2	1.182	3,1	999	3.375	3,4	1	1	2	020
3,6	1,1	290	3	845	2,9	1.391	4.594	3,3	—	—	—	021
3,1	0,9	200	3	448	2,2	665	2.031	3,1	1	1	2	022
<b>3,5</b>	<b>0,9</b>	<b>5.051</b>	<b>—</b>	<b>16.048</b>	<b>3,2</b>	<b>33.588</b>	<b>124.680</b>	<b>3,7</b>	<b>195</b>	<b>197</b>	<b>668</b>	<b>023</b>
3,4	1,0	85	—	280	3,3	352	1.195	3,4	1	1	2	024
2,6	0,8	129	—	370	2,9	461	1.483	3,2	1	1	1	025
3,6	0,9	135	—	453	3,4	514	1.937	3,8	—	—	—	026
3,6	1,0	155	—	524	3,4	533	1.901	3,6	—	—	—	027
3,3	1,0	422	1	1.175	2,8	1.581	5.180	3,3	1	1	4	028
3,1	0,8	547	—	1.923	3,5	2.827	10.909	3,9	3	3	11	029
2,7	0,9	209	—	569	2,7	624	1.792	2,9	—	—	—	030
4,2	1,1	181	—	615	3,4	1.447	5.396	3,7	1	1	1	031
4,2	1,0	828	—	3.104	3,7	3.913	16.366	4,2	1	1	1	032
3,2	0,9	554	2	1.549	2,8	1.229	4.084	3,3	—	—	—	033
3,1	0,8	207	—	735	3,6	1.153	4.544	3,9	1	1	1	034
3,5	0,9	1.636	7	5.556	3,4	3.097	11.461	3,7	—	—	—	035
3,5	0,9	1.235	2	3.016	2,4	2.189	6.597	3,0	7	7	14	036
4,1	1,0	1.561	—	5.429	3,5	15.439	62.849	4,1	113	121	554	037
3,8	1,0	579	—	2.005	3,5	1.512	5.784	3,8	—	—	—	038
3,6	1,0	645	4	2.119	3,3	2.472	9.109	3,7	—	—	—	039
4,6	1,2	4.292	—	10.150	2,4	7.672	23.038	3,0	2	2	13	040
3,2	0,9	134	3	348	2,6	639	2.129	3,3	—	—	—	041
3,6	1,0	1.239	2	3.176	2,6	2.364	7.309	3,1	—	—	—	042
3,2	0,8	676	6	2.396	3,5	1.949	7.647	3,9	—	—	—	043
3,3	0,9	388	2	1.288	3,3	1.368	4.882	3,6	5	5	5	044
3,3	0,9	336	3	892	2,7	1.076	3.601	3,3	1	1	3	045
3,1	0,9	745	1	2.216	3,0	1.824	5.942	3,3	—	—	—	046
3,2	0,9	1.288	1	4.523	3,5	2.302	8.352	3,6	—	—	—	047
3,4	0,9	179	—	606	3,4	829	3.184	3,8	—	—	—	048
3,4	1,0	720	4	1.830	2,5	3.201	10.148	3,2	3	4	12	049
3,3	0,9	224	2	628	2,8	751	2.551	3,4	—	—	—	050
3,4	0,8	234	3	675	2,9	583	2.117	3,6	—	—	—	051
3,1	0,8	48	—	146	3,0	256	917	3,6	—	—	—	052
3,6	1,0	337	—	855	2,5	1.181	3.786	3,2	10	11	19	053

## segue TAV. 15 — Abitazioni in complesso (occupate)

Codice dei Comuni	COMUNI	ABITAZIONI OCCUPATE								
		NUMERO	Superficie m <sup>2</sup>	STANZE				Numero medio di stanze per abitazione	OCCU	
				Adibite esclusivamente o promiscuamente ad abitazione	Cucine	Adibite esclusivamente ad altro uso	TOTALE		Famiglie	Componenti
054	FRANCICA	524	37.532	1.469	315	17	1.801	3,4	528	1.778
055	GAGLIATO	377	19.859	976	276	8	1.260	3,3	377	946
056	GASPERINA	982	68.576	2.528	896	13	3.437	3,5	1.024	3.014
057	GEROCARNE	832	45.252	2.083	540	12	2.635	3,2	839	3.019
058	GIMIGLIANO	1.415	79.874	3.554	1.052	15	4.621	3,3	1.454	4.272
059	GIRIFALCO	2.120	185.467	6.350	1.908	77	8.335	3,9	2.175	7.178
060	GIZZERIA	1.435	103.914	3.873	1.160	50	5.083	3,5	1.453	4.386
061	GUARDAVALLE	1.638	120.174	4.667	1.419	55	6.141	3,7	1.749	5.703
062	IONADI	449	36.794	1.363	397	24	1.784	4,0	449	1.492
063	ISCA SULLO IONIO	655	41.376	1.762	292	18	2.072	3,2	742	2.032
064	ISOLA DI CAPO RIZZUTO	2.848	225.128	8.000	2.307	102	10.409	3,7	2.911	12.418
065	JACURSO	365	22.875	910	325	27	1.262	3,5	388	1.071
066	JOPPOLO	915	54.454	2.374	800	8	3.182	3,5	915	2.641
160	LAMEZIA TERME	18.303	1.519.405	53.696	15.387	645	69.728	3,8	19.121	63.639
067	LIMBADI	1.080	83.380	3.162	897	40	4.099	3,8	1.091	3.629
068	MAGISANO	469	31.969	1.182	424	16	1.622	3,5	477	1.462
069	MAIDA	1.283	98.712	3.736	987	36	4.759	3,7	1.352	4.448
070	MAIERATO	906	53.332	2.212	725	3	2.940	3,2	906	3.024
071	MARCEDUSA	214	14.084	557	209	9	775	3,6	214	818
072	MARCELLINARA	493	41.114	1.558	413	14	1.985	4,0	512	1.545
073	MARTIRANO	452	33.360	1.253	419	19	1.691	3,7	452	1.388
074	MARTIRANO LOMBARDO	607	43.878	1.670	603	147	2.420	4,0	699	2.040
075	MELISSA	990	96.418	3.231	975	46	4.252	4,3	1.079	4.278
076	MESORACA	2.435	178.447	6.333	1.885	36	8.254	3,4	2.439	9.129
077	MIGLIERINA	362	22.006	971	282	2	1.255	3,5	403	1.106
078	MILETO	2.160	157.014	5.692	1.514	53	7.259	3,4	2.199	7.337
079	MONGIANA	300	17.300	822	261	7	1.090	3,6	300	988
080	MONTAURO	466	29.448	1.290	142	12	1.444	3,1	467	1.552
081	MONTEPAONE	1.112	83.678	3.114	1.009	25	4.148	3,7	1.158	3.589
082	MONTEROSSO CALABRO	738	40.212	1.880	502	17	2.399	3,3	738	2.322
083	MOTTA SANTA LUCIA	312	27.048	925	291	39	1.255	4,0	312	1.015
084	NARDODIPACE	600	32.909	1.245	441	9	1.695	2,8	607	2.056
086	NICOTERA	2.079	157.090	6.392	1.228	35	7.655	3,7	2.164	7.266
087	NOCERA TIRINESE	1.613	108.491	4.219	1.047	23	5.289	3,3	1.615	5.067
088	OLIVADI	290	18.998	735	258	4	997	3,4	316	901
089	PALERMITI	546	33.963	1.593	334	23	1.950	3,6	555	1.610
090	PALLAGORIO	550	38.408	1.376	528	14	1.918	3,5	593	1.858
091	PARGHELIA	464	31.893	1.353	360	43	1.756	3,8	488	1.407
092	PENTONE	662	47.201	1.799	600	18	2.417	3,7	686	2.061
093	PETILIA POLICASTRO	3.090	222.996	7.595	2.607	41	10.243	3,3	3.097	10.869
094	PETRIZZI	528	36.809	1.666	494	16	2.176	4,1	638	1.660
095	PETRONA'	940	72.722	2.525	832	34	3.391	3,6	964	3.208
096	PIANOPOLI	638	50.609	1.829	576	2	2.407	3,8	638	1.962
097	PIZZO	2.442	189.922	7.536	1.704	77	9.317	3,8	2.608	8.951
098	PIZZONI	591	32.117	1.382	552	27	1.961	3,3	591	1.796
099	PLATANIA	887	57.869	2.240	838	11	3.089	3,5	958	3.086
100	POLIA	508	28.888	1.371	290	14	1.675	3,3	547	1.551
101	RICADI	1.151	79.906	3.439	799	56	4.294	3,7	1.151	3.695
102	ROCCABERNARDA	1.042	76.531	3.009	990	7	4.006	3,8	1.067	3.740
103	ROCCA DI NETO	1.265	106.468	3.507	1.181	57	4.745	3,8	1.334	5.196
104	ROMBIOLO	1.334	93.235	3.942	1.121	36	5.099	3,8	1.430	4.750
106	SAN CALOGERO	1.390	93.682	3.763	975	37	4.775	3,4	1.399	4.767
107	SAN COSTANTINO CALABRO	675	48.610	1.988	532	7	2.527	3,7	686	2.277

## e non occupate); altri tipi di alloggio

PANTI		ABITAZIONI NON OCCUPATE				TOTALE			ALTRI TIPI DI ALLOGGIO			Codice dei Comuni
Numero medio occupanti per abitazione	Numero medio occupanti per stanza	NUMERO	di cui con persone temporaneamente presenti	STANZE	Numero medio stanze per abitazione	NUMERO	STANZE	Numero medio stanze per abitazione	NUMERO	OCCUPANTI		
										Famiglie	Componenti	
3,4	1,0	338	—	911	2,7	862	2.712	3,1	—	—	—	054
2,5	0,8	101	—	282	2,8	478	1.542	3,2	—	—	—	055
3,1	0,9	215	—	643	3,0	1.197	4.080	3,4	2	2	7	056
3,6	1,2	479	—	1.169	2,4	1.311	3.804	2,9	—	—	—	057
3,0	0,9	307	—	908	3,0	1.722	5.529	3,2	1	1	3	058
3,4	0,9	908	—	3.174	3,5	3.028	11.509	3,8	1	1	6	059
3,1	0,9	984	—	3.199	3,3	2.419	8.282	3,4	21	21	44	060
3,5	0,9	784	2	2.496	3,2	2.422	8.637	3,6	2	2	3	061
3,3	0,8	87	—	319	3,7	536	2.103	3,9	—	—	—	062
3,1	1,0	419	—	1.069	2,6	1.074	3.141	2,9	—	—	—	063
4,4	1,2	1.554	—	5.054	3,3	4.402	15.463	3,5	7	7	16	064
2,9	0,9	162	—	412	2,5	527	1.674	3,2	—	—	—	065
2,9	0,8	421	—	1.400	3,3	1.336	4.582	3,4	1	1	1	066
3,5	0,9	3.692	2	12.159	3,3	21.995	81.887	3,7	19	19	74	160
3,4	0,9	324	—	931	2,9	1.404	5.030	3,6	1	1	6	067
3,1	0,9	182	4	430	2,4	651	2.052	3,2	1	1	3	068
3,5	0,9	634	1	1.680	2,6	1.917	6.439	3,4	—	—	—	069
3,3	1,0	362	—	1.167	3,2	1.268	4.107	3,2	—	—	—	070
3,8	1,1	98	—	306	3,1	312	1.081	3,5	—	—	—	071
3,1	0,8	213	3	678	3,2	706	2.663	3,8	—	—	—	072
3,1	0,8	116	—	363	3,1	568	2.054	3,6	—	—	—	073
3,4	0,9	188	—	551	2,9	795	2.971	3,7	—	—	—	074
4,3	1,0	157	—	729	4,6	1.147	4.981	4,3	1	1	4	075
3,7	1,1	533	—	1.809	3,4	2.968	10.063	3,4	—	—	—	076
3,1	0,9	130	3	418	3,2	492	1.673	3,4	—	—	—	077
3,4	1,0	819	9	2.319	2,8	2.979	9.578	3,2	2	2	3	078
3,3	0,9	224	—	716	3,2	524	1.806	3,4	—	—	—	079
3,3	1,1	1.091	—	3.285	3,0	1.557	4.729	3,0	—	—	—	080
3,2	0,9	756	—	3.085	4,1	1.868	7.233	3,9	—	—	—	081
3,1	1,0	299	—	790	2,6	1.037	3.189	3,1	—	—	—	082
3,3	0,8	258	—	689	2,7	570	1.944	3,4	—	—	—	083
3,4	1,2	737	—	1.530	2,1	1.337	3.225	2,4	—	—	—	084
3,5	1,0	713	—	2.093	2,9	2.792	9.748	3,5	2	2	5	086
3,1	1,0	1.812	1	4.556	2,5	3.425	9.845	2,9	—	—	—	087
3,1	0,9	142	—	425	3,0	432	1.422	3,3	2	2	2	088
2,9	0,8	205	—	605	3,0	751	2.555	3,4	—	—	—	089
3,4	1,0	233	—	592	2,5	783	2.510	3,2	1	1	1	090
3,0	0,8	74	—	246	3,3	538	2.002	3,7	12	13	40	091
3,1	0,9	145	—	525	3,6	807	2.942	3,6	1	1	2	092
3,5	1,1	1.040	—	3.000	2,9	4.130	13.243	3,2	3	3	9	093
3,1	0,8	277	2	891	3,2	805	3.067	3,8	2	3	6	094
3,4	1,0	404	—	1.228	3,0	1.344	4.619	3,4	2	2	5	095
3,1	0,8	125	—	372	3,0	763	2.779	3,6	1	1	1	096
3,7	1,0	567	—	1.980	3,5	3.009	11.297	3,8	13	13	39	097
3,0	0,9	343	1	929	2,7	934	2.890	3,1	—	—	—	098
3,5	1,0	516	2	1.546	3,0	1.403	4.635	3,3	1	1	6	099
3,1	0,9	473	7	1.219	2,6	981	2.894	3,0	—	—	—	100
3,2	0,9	647	1	2.335	3,6	1.798	6.629	3,7	1	1	1	101
3,6	0,9	267	—	948	3,6	1.309	4.954	3,8	—	—	—	102
4,1	1,1	63	—	223	3,5	1.328	4.968	3,7	2	2	3	103
3,6	0,9	313	1	1.097	3,5	1.647	6.196	3,8	—	—	—	104
3,4	1,0	242	1	672	2,8	1.632	5.447	3,3	—	—	—	106
3,4	0,9	92	3	337	3,7	767	2.864	3,7	—	—	—	107

## segue TAV. 15 — Abitazioni in complesso (occupate)

Codice dei Comuni	COMUNI	ABITAZIONI OCCUPATE								
		NUMERO	Superficie m <sup>2</sup>	STANZE				Numero medio di stanze per abitazione	OCCU	
				Adibite esclusivamente o promiscuamente ad abitazione	Cucine	Adibite esclusivamente ad altro uso	TOTALE		Famiglie	Componenti
108	SAN FLORO	289	14.721	595	255	4	854	3,0	292	784
109	SAN GREGORIO D'IPPONA	672	49.671	2.057	595	35	2.687	4,0	672	2.437
110	SAN MANGO D'AQUINO	616	46.673	1.759	501	38	2.298	3,7	707	2.018
111	SAN MAURO MARCHESATO	769	58.149	1.970	704	22	2.696	3,5	836	3.013
112	SAN NICOLA DA CRISSA	652	39.926	2.188	412	36	2.636	4,0	729	1.940
113	SAN NICOLA DELL'ALTO	510	40.909	1.446	412	6	1.864	3,7	522	1.720
114	SAN PIETRO A MAIDA	1.273	106.151	3.608	1.186	65	4.859	3,8	1.273	4.156
115	SAN PIETRO APOSTOLO	621	43.087	1.681	521	51	2.253	3,6	626	1.767
116	SAN SOSTENE	503	30.544	1.228	467	6	1.701	3,4	503	1.490
117	SANTA CATERINA DELLO IONIO	872	67.606	2.539	797	8	3.344	3,8	899	2.777
118	SANT'ANDREA APOSTOLO DELLO IONIO	1.090	63.550	2.673	687	34	3.394	3,1	1.133	3.039
119	SANTA SEVERINA	666	52.243	1.876	616	20	2.512	3,8	721	2.611
121	SANT'ONOFRIO	1.090	85.143	3.226	785	44	4.055	3,7	1.110	3.615
122	SAN VITO SULLO IONIO	843	57.596	2.405	784	24	3.213	3,8	896	2.571
123	SATRIANO	864	59.894	2.670	753	25	3.448	4,0	955	3.122
124	SAVELLI	775	50.048	1.887	605	34	2.526	3,3	819	2.312
125	SCANDALE	907	78.529	2.595	782	39	3.416	3,8	957	3.879
126	SELLIA	320	17.163	727	245	8	980	3,1	349	858
127	SELLIA MARINA	1.410	120.909	4.018	1.326	36	5.380	3,8	1.410	4.787
128	SERRA SAN BRUNO	1.833	123.288	5.364	1.236	93	6.693	3,7	1.864	6.335
129	SERRASTRETTA	1.328	92.699	3.707	1.280	45	5.032	3,8	1.415	3.919
130	SERSALE	1.547	105.992	4.051	1.352	9	5.412	3,5	1.547	5.191
131	SETTINGIANO	547	39.389	1.576	486	27	2.089	3,8	593	1.775
132	SIMBARIO	478	31.748	1.362	445	32	1.839	3,8	518	1.430
133	SIMERI CRICHI	1.017	69.410	2.422	881	41	3.344	3,3	1.030	3.430
134	SORBO SAN BASILE	338	18.925	762	207	—	969	2,9	339	1.096
135	SORIANELLO	394	24.757	1.202	172	3	1.377	3,5	401	1.511
136	SORIANO CALABRO	821	54.313	2.311	627	56	2.994	3,6	821	2.858
137	SOVERATO	2.891	272.021	9.419	2.679	120	12.218	4,2	3.128	9.943
138	SOVERIA MANNELLI	1.004	83.839	3.049	976	21	4.046	4,0	1.005	3.282
139	SOVERIA SIMERI	516	36.047	1.250	367	7	1.624	3,1	516	1.665
140	SPADOLA	240	16.200	714	176	10	900	3,8	264	771
141	SPILINGA	458	34.479	1.422	438	4	1.864	4,1	501	1.568
142	SQUILLACE	828	66.573	2.234	776	100	3.110	3,8	942	3.007
143	STALETTI	693	57.077	2.090	610	28	2.728	3,9	735	2.431
144	STEFANACONI	682	46.795	2.104	458	18	2.580	3,8	682	2.153
145	STRONGOLI	1.688	128.162	4.504	1.644	17	6.165	3,7	1.774	6.873
146	TAVERNA	755	49.529	1.997	523	11	2.531	3,4	789	2.695
147	TIRIOLO	1.387	99.304	3.625	1.155	14	4.794	3,5	1.452	4.273
148	TORRE DI RUGGIERO	590	37.528	1.614	581	8	2.203	3,7	700	2.065
149	TROPEA	1.862	160.377	5.826	1.474	54	7.354	3,9	1.865	6.753
150	UMBRIATICO	387	27.225	1.015	378	10	1.403	3,6	414	1.514
151	VALLEFIORITA	912	65.694	2.549	823	32	3.404	3,7	912	2.614
152	VALLELONGA	308	22.006	971	173	11	1.155	3,8	308	836
153	VAZZANO	434	24.947	1.351	188	18	1.557	3,6	434	1.229
154	VERZINO	791	56.597	2.192	770	28	2.990	3,8	834	2.902
155	VIBO VALENTIA	8.550	784.854	28.894	7.364	297	36.555	4,3	8.795	31.327
156	ZACCANOPOLI	290	22.451	897	280	52	1.229	4,2	290	978
157	ZAGARISE	645	37.821	1.397	602	14	2.013	3,1	654	1.951
158	ZAMBRONE	372	27.304	1.074	205	18	1.297	3,5	385	1.299
159	ZUNGRI	609	38.831	1.376	415	12	1.803	3,0	630	2.169
<b>TOTALE PROVINCIA</b>		<b>210.500</b>	<b>16.289.815</b>	<b>611.531</b>	<b>171.282</b>	<b>6.481</b>	<b>789.294</b>	<b>3,7</b>	<b>221.497</b>	<b>738.689</b>

## e non occupate); altri tipi di alloggio

PANTI		ABITAZIONI NON OCCUPATE				TOTALE			ALTRI TIPI DI ALLOGGIO			Codice dei Comuni
Numero medio occupanti per abitazione	Numero medio occupanti per stanza	NUMERO	di cui con persone temporaneamente presenti	STANZE	Numero medio stanze per abitazione	NUMERO	STANZE	Numero medio stanze per abitazione	NUMERO	OCCUPANTI		
										Famiglie	Componenti	
2,7	0,9	72	—	197	2,7	361	1.051	2,9	—	—	—	108
3,6	0,9	347	—	812	2,3	1.019	3.499	3,4	—	—	—	109
3,3	0,9	170	—	548	3,2	786	2.846	3,6	—	—	—	110
3,9	1,1	223	—	673	3,0	992	3.369	3,4	—	—	—	111
3,0	0,7	445	7	1.170	2,6	1.097	3.806	3,5	—	—	—	112
3,4	0,9	142	—	430	3,0	652	2.294	3,5	—	—	—	113
3,3	0,9	595	—	2.079	3,5	1.868	6.938	3,7	5	5	19	114
2,8	0,8	139	1	513	3,7	760	2.766	3,6	5	5	18	115
3,0	0,9	447	—	1.447	3,2	950	3.148	3,3	1	1	3	116
3,2	0,8	562	1	1.823	3,2	1.434	5.167	3,6	1	1	1	117
2,8	0,9	1.164	10	2.895	2,5	2.254	6.289	2,8	1	1	2	118
3,9	1,0	226	—	751	3,3	892	3.263	3,7	1	1	1	119
3,3	0,9	346	2	991	2,9	1.436	5.046	3,5	—	—	—	121
3,0	0,8	232	—	663	2,9	1.075	3.876	3,6	1	1	4	122
3,6	0,9	186	—	656	3,5	1.050	4.104	3,9	1	2	7	123
3,0	0,9	686	5	2.445	3,6	1.461	4.971	3,4	—	—	—	124
4,3	1,1	324	—	1.017	3,1	1.231	4.433	3,6	—	—	—	125
2,7	0,9	56	—	143	2,6	376	1.123	3,0	2	3	5	126
3,4	0,9	1.698	1	4.622	2,7	3.108	10.002	3,2	4	4	15	127
3,5	1,0	802	3	2.442	3,0	2.635	9.135	3,5	1	1	4	128
3,0	0,8	721	5	2.284	3,2	2.049	7.316	3,6	—	—	—	129
3,4	1,0	549	—	1.676	3,1	2.096	7.088	3,4	1	1	1	130
3,2	0,9	94	1	297	3,2	641	2.386	3,7	8	8	14	131
3,0	0,8	265	3	972	3,7	743	2.811	3,8	—	—	—	132
3,4	1,0	826	—	2.515	3,0	1.843	5.859	3,2	7	7	21	133
3,2	1,1	304	—	772	2,5	642	1.741	2,7	—	—	—	134
3,8	1,1	188	3	534	2,8	582	1.911	3,3	50	50	180	135
3,5	1,0	253	1	416	1,6	1.074	3.410	3,2	85	85	238	136
3,4	0,8	696	—	2.287	3,3	3.587	14.505	4,0	10	12	32	137
3,3	0,8	259	—	956	3,7	1.263	5.002	4,0	—	—	—	138
3,2	1,0	269	—	727	2,7	785	2.351	3,0	—	—	—	139
3,2	0,9	43	—	160	3,7	283	1.060	3,7	—	—	—	140
3,4	0,8	129	—	457	3,5	587	2.321	4,0	1	1	1	141
3,6	1,0	216	—	678	3,1	1.044	3.788	3,6	—	—	—	142
3,5	0,9	1.216	2	4.015	3,3	1.909	6.743	3,5	—	—	—	143
3,2	0,8	278	1	776	2,8	960	3.356	3,5	—	—	—	144
4,1	1,1	1.351	—	4.480	3,3	3.039	10.645	3,5	—	—	—	145
3,6	1,1	579	13	1.871	3,2	1.334	4.402	3,3	—	—	—	146
3,1	0,9	371	2	1.198	3,2	1.758	5.992	3,4	—	—	—	147
3,5	0,9	134	—	437	3,3	724	2.640	3,6	2	2	5	148
3,6	0,9	941	—	2.930	3,1	2.803	10.284	3,7	—	—	—	149
3,9	1,1	166	—	555	3,3	553	1.958	3,5	5	5	7	150
2,9	0,8	—	—	—	—	912	3.404	3,7	2	2	4	151
2,7	0,7	178	3	599	3,4	486	1.754	3,6	—	—	—	152
2,8	0,8	165	3	519	3,1	599	2.076	3,5	—	—	—	153
3,7	1,0	142	—	493	3,5	933	3.483	3,7	6	6	18	154
3,7	0,9	2.495	2	8.274	3,3	11.045	44.829	4,1	4	4	11	155
3,4	0,8	163	—	514	3,2	453	1.743	3,8	—	—	—	156
3,0	1,0	196	2	562	2,9	841	2.575	3,1	—	—	—	157
3,5	1,0	132	1	497	3,8	504	1.794	3,6	133	133	387	158
3,6	1,2	83	—	266	3,2	692	2.069	3,0	12	12	52	159
<b>3,5</b>	<b>0,9</b>	<b>79.133</b>	<b>180</b>	<b>241.467</b>	<b>3,1</b>	<b>289.633</b>	<b>1.030.761</b>	<b>3,6</b>	<b>809</b>	<b>828</b>	<b>2.688</b>	

## TAV. 16 - Abitazioni occupate

Codice dei Comuni	COMUNI	PROPRIETÀ							ABITAZIONI	Superficie m <sup>2</sup>
		ABITAZIONI	Superficie m <sup>2</sup>	Superficie media per abitazione	STANZE		OCCUPANTI			
					TOTALE	Adibite esclusivamente o promiscuamente ad abitazione	Famiglie	Componenti		
001	ACQUARO	883	50.151	56,8	2.734	2.081	895	2.818	123	6.501
002	ALBI	315	19.898	63,2	1.247	961	315	891	119	6.868
003	AMARONI	577	43.603	75,6	2.293	1.849	650	2.150	45	2.843
004	AMATO	278	22.689	81,6	1.164	882	285	896	53	3.392
005	ANDALI	337	21.422	63,6	1.164	847	337	1.075	53	3.335
006	ARENA	623	29.725	47,7	2.007	1.519	623	2.014	88	4.473
007	ARGUSTO	191	11.641	60,9	678	527	191	547	15	973
008	BADOLATO	780	57.732	74,0	2.868	2.236	827	2.573	388	23.256
009	BELCASTRO	449	31.583	70,3	1.648	1.205	457	1.571	98	6.012
010	BELVEDERE DI SPINELLO	735	65.263	88,8	2.821	2.111	797	2.801	40	3.308
011	BORGIA	1.427	102.495	71,8	5.119	4.006	1.526	4.817	306	19.416
012	BOTRICELLO	720	69.759	96,9	3.049	2.316	773	3.087	283	22.917
013	BRIATICO	794	63.389	79,8	3.080	2.438	873	2.909	302	17.423
014	BROGNATURO	203	13.772	67,8	741	579	209	633	23	1.330
015	CACCURI	467	34.087	73,0	1.760	1.337	517	1.706	79	4.800
016	CAPISTRANO	366	19.104	52,2	1.207	909	366	1.171	31	1.540
017	CARAFFA DI CATANZARO	445	30.721	69,0	1.553	1.241	445	1.497	210	13.012
018	CARDINALE	776	53.189	68,5	2.958	2.210	788	2.662	58	3.831
019	CARFIZZI	372	28.860	77,6	1.381	1.027	434	1.300	15	904
020	CARLOPOLI	513	35.876	69,9	1.834	1.336	516	1.585	75	5.181
021	CASABONA	967	71.368	73,8	3.338	2.403	978	3.507	79	5.493
022	CASTELSILANO	415	30.433	73,3	1.420	1.092	456	1.288	22	1.366
<b>023</b>	<b>CATANZARO</b>	<b>13.692</b>	<b>1.240.029</b>	<b>90,6</b>	<b>56.527</b>	<b>46.011</b>	<b>14.856</b>	<b>47.608</b>	<b>13.689</b>	<b>999.031</b>
024	CENADI	212	12.891	60,8	731	516	245	740	34	2.148
025	CENTRACHE	258	15.018	58,2	874	655	261	637	44	2.332
026	CERENZIA	323	27.354	84,7	1.316	990	348	1.229	31	1.737
027	CERVA	338	23.121	68,4	1.247	921	350	1.256	20	1.048
028	CESSANITI	975	73.660	75,5	3.411	2.838	979	3.288	106	6.915
029	CHIARAVALLE CENTRALE	1.911	139.811	73,2	7.609	5.674	1.970	6.065	263	18.907
030	CICALA	325	17.425	53,6	962	671	325	867	71	3.570
031	CIRO'	1.077	90.476	84,0	4.158	3.133	1.241	4.577	144	10.866
032	CIRO' MARINA	2.564	305.365	119,1	11.239	8.829	2.722	11.015	434	41.833
033	CONFLENTI	569	40.297	70,8	2.144	1.608	627	1.836	71	4.896
034	CORTALE	749	61.981	82,8	3.111	2.243	806	2.357	168	13.163
035	COTRONEI	1.158	104.442	90,2	4.697	3.599	1.185	4.101	236	20.751
036	CROPANI	665	53.903	81,1	2.613	2.044	667	2.397	196	12.826
037	CROTONE	7.584	724.971	95,6	33.818	26.559	8.667	31.402	5.450	417.445
038	CRUCOLI	753	76.354	101,4	3.120	2.427	813	2.954	143	12.731
039	CURINGA	1.511	117.501	77,8	5.869	4.678	1.638	5.579	204	14.482
040	CUTRO	2.841	253.063	89,1	10.990	8.884	2.922	13.270	411	31.275
041	DASA'	454	28.916	63,7	1.628	1.354	466	1.447	44	2.484
042	DAVOLI	858	67.295	78,4	3.236	2.485	901	3.136	172	12.200
043	DECOLLATURA	1.018	88.891	87,3	4.301	3.272	1.090	3.277	159	12.279
044	DINAMI	821	48.081	58,6	3.113	2.490	872	2.799	100	4.524
045	DRAPIA	592	43.893	74,1	2.239	1.749	628	1.977	69	4.020
046	FABRIZIA	963	53.155	55,2	3.326	2.709	978	3.026	72	4.444
047	FALERNA	744	60.988	82,0	2.930	2.229	761	2.510	192	13.083
048	FEROLETO ANTICO	542	39.640	73,1	2.191	1.608	569	1.865	79	5.364
049	FILADELFA	2.106	129.834	61,6	7.166	5.563	2.238	7.171	287	16.035
050	FILANDARI	406	29.106	71,7	1.510	1.191	415	1.362	102	6.786
051	FILOGASO	277	25.371	91,6	1.163	890	281	987	44	3.603
052	FOSSATO SERRALTA	95	6.874	72,4	395	299	110	298	102	5.548
053	FRANCAVILLA ANGITOLA	623	44.339	71,2	2.256	1.740	656	2.262	169	10.816

## per titolo di godimento

AFFITTO					ALTRO TITOLO							Codice dei Comuni
Superficie media per abitazione	STANZE		OCCUPANTI		ABITAZIONI	Superficie m <sup>2</sup>	Superficie media per abitazione	STANZE		OCCUPANTI		
	TOTALE	Adibite esclusivamente o promiscuamente ad abitazione	Famiglie	Componenti				TOTALE	Adibite esclusivamente o promiscuamente ad abitazione	Famiglie	Componenti	
52,9	343	258	123	383	28	1.907	68,1	96	74	29	92	001
57,7	444	332	119	402	9	670	74,4	39	32	9	20	002
63,2	152	113	54	185	58	3.720	64,1	194	141	68	203	003
64,0	181	130	53	143	13	919	70,7	49	36	13	29	004
62,9	184	128	53	166	9	508	56,4	22	18	9	20	005
50,8	280	204	88	261	24	1.311	54,6	79	56	24	61	006
64,9	55	42	15	40	14	993	70,9	56	46	14	34	007
59,9	1.267	1.037	441	1.262	54	3.953	73,2	196	154	54	159	008
61,3	298	200	98	267	19	1.498	78,8	69	47	19	58	009
82,7	151	115	42	162	20	1.562	78,1	72	53	20	61	010
63,5	939	715	312	903	61	4.204	68,9	221	171	63	201	011
81,0	1.008	728	290	985	152	11.867	78,1	546	389	165	528	012
57,7	885	662	319	1.019	100	5.496	55,0	303	231	104	302	013
57,8	80	62	24	76	34	2.344	68,9	132	103	36	94	014
60,8	248	178	81	235	57	3.574	62,7	182	135	59	155	015
49,7	83	60	31	83	16	1.086	67,9	62	48	16	39	016
62,0	647	507	210	727	29	2.377	82,0	108	80	29	86	017
66,1	210	154	58	159	162	10.064	62,1	524	365	175	557	018
60,3	44	37	18	48	2	300	150,0	10	8	2	5	019
69,1	253	180	80	272	32	2.190	68,4	106	75	33	94	020
69,5	235	161	79	251	55	4.401	80,0	176	120	59	192	021
62,1	56	42	23	66	28	2.253	80,5	107	84	32	88	022
<b>73,0</b>	<b>47.693</b>	<b>38.021</b>	<b>14.740</b>	<b>47.782</b>	<b>1.156</b>	<b>93.942</b>	<b>81,3</b>	<b>4.412</b>	<b>3.529</b>	<b>1.278</b>	<b>3.846</b>	<b>023</b>
63,2	113	78	39	107	21	1.450	69,0	71	51	23	67	024
53,0	140	106	44	139	30	1.670	55,7	99	73	31	94	025
56,0	85	59	31	77	25	1.688	67,5	83	58	26	72	026
52,4	59	40	20	60	20	1.346	67,3	71	53	20	54	027
65,2	338	264	106	333	78	5.278	67,7	256	210	78	251	028
71,9	979	737	276	789	106	7.413	69,9	398	293	108	304	029
50,3	205	149	71	200	19	934	49,2	56	40	19	58	030
75,5	481	356	151	541	45	3.016	67,0	142	111	49	166	031
96,4	1.671	1.271	451	1.615	87	9.443	108,5	352	269	90	364	032
69,0	264	200	76	197	35	2.594	74,1	127	93	39	112	033
78,4	567	409	182	518	29	2.685	92,6	131	100	31	78	034
87,9	954	725	241	870	67	5.402	80,6	254	193	69	202	035
65,4	631	465	196	638	93	6.895	74,1	337	258	94	321	036
76,6	19.974	15.286	6.033	22.281	844	73.710	87,3	3.628	2.837	944	3.768	037
89,0	512	385	147	506	37	3.782	102,2	147	110	37	118	038
71,0	710	539	211	684	112	7.973	71,2	411	317	124	346	039
76,1	1.412	1.123	419	1.788	128	10.532	82,3	486	396	133	460	040
56,5	132	110	46	139	7	435	62,1	21	16	7	17	041
70,9	554	417	180	618	95	7.316	77,0	343	250	98	302	042
77,2	592	450	162	508	96	6.937	72,3	358	264	100	292	043
45,2	281	223	106	284	59	3.777	64,0	200	178	63	162	044
58,3	213	169	69	234	79	5.401	68,4	257	203	88	234	045
61,7	267	210	74	189	44	2.476	56,3	133	103	44	126	046
68,1	637	469	200	554	78	5.628	72,2	262	193	79	224	047
67,9	275	200	80	246	29	2.184	75,3	112	84	30	82	048
55,9	890	654	304	1.043	88	4.924	56,0	262	195	94	257	049
66,5	354	283	102	314	19	1.150	60,5	59	44	21	52	050
81,9	165	124	45	121	28	2.323	83,0	114	83	29	68	051
54,4	333	235	112	316	11	720	65,5	43	32	13	35	052
64,0	509	368	181	641	52	3.382	65,0	166	122	54	127	053

## segue TAV. 16 — Abitazioni occupate

Codice dei Comuni	COMUNI	PROPRIETÀ							ABITAZIONI	Superficie m <sup>2</sup>
		ABITAZIONI	Superficie m <sup>2</sup>	Superficie media per abitazione	STANZE		OCCUPANTI			
					TOTALE	Adibite esclusivamente o promiscuamente ad abitazione	Famiglie	Componenti		
054	FRANCICA	451	33.560	74,4	1.610	1.314	454	1.595	49	3.117
055	GAGLIATO	282	15.382	54,5	975	757	282	710	22	1.291
056	GASPERINA	809	57.076	70,6	2.866	2.107	842	2.458	130	8.594
057	GEROCARNE	651	36.386	55,9	2.123	1.697	656	2.431	118	5.919
058	GIMIGLIANO	985	56.716	57,6	3.314	2.565	1.014	2.893	358	19.446
059	GIRIFALCO	1.751	155.708	88,9	7.002	5.362	1.801	6.039	311	24.608
060	GIZZERIA	1.205	88.232	73,2	4.301	3.268	1.221	3.704	197	12.814
061	GUARDAVALLE	1.362	101.090	74,2	5.201	3.973	1.455	4.952	170	10.790
062	IONADI	359	30.056	83,7	1.470	1.129	359	1.231	77	5.786
063	ISCA SULLO IONIO	353	23.222	65,8	1.189	987	385	1.054	274	16.154
064	ISOLA DI CAPO RIZZUTO	2.364	191.336	80,9	8.857	6.805	2.416	10.422	282	18.557
065	JACURSO	265	17.467	65,9	978	716	286	822	21	998
066	JOPPOLO	804	47.900	59,6	2.826	2.118	804	2.298	83	4.979
160	LAMEZIA TERME	11.838	1.006.387	85,0	46.070	35.636	12.396	41.401	5.398	428.384
067	LIMBADI	886	69.206	78,1	3.407	2.642	896	3.051	133	9.639
068	MAGISANO	315	21.920	69,6	1.112	817	322	1.001	94	6.343
069	MAIDA	907	73.692	81,2	3.554	2.803	961	3.231	275	18.101
070	MAIERATO	677	41.243	60,9	2.277	1.723	677	2.320	171	8.911
071	MARCEDUSA	170	11.585	68,1	629	453	170	657	28	1.492
072	MARCELLINARA	380	32.484	85,5	1.571	1.242	398	1.169	106	8.111
073	MARTIRANO	376	28.400	75,5	1.434	1.060	376	1.187	33	2.165
074	MARTIRANO LOMBARDO	500	36.876	73,8	2.033	1.409	579	1.713	58	3.763
075	MELISSA	871	86.237	99,0	3.779	2.875	950	3.813	100	8.511
076	MESORACA	1.924	142.794	74,2	6.579	5.050	1.928	7.381	393	26.829
077	MIGLIERINA	261	16.348	62,6	947	736	294	806	80	4.069
078	MILETO	1.672	124.008	74,2	5.722	4.505	1.701	5.900	293	19.921
079	MONGIANA	236	13.211	56,0	873	658	236	787	46	2.761
080	MONTAURO	324	21.100	65,1	1.054	934	325	1.046	100	5.624
081	MONTEPAONE	800	60.202	75,3	2.998	2.249	839	2.583	265	20.298
082	MONTEROSSO CALABRO	559	30.687	54,9	1.848	1.458	559	1.800	151	7.588
083	MOTTA SANTA LUCIA	259	23.279	89,9	1.079	797	259	865	33	2.313
084	NARDODIPACE	430	21.486	50,0	1.122	833	436	1.536	11	469
086	NICOTERA	1.446	112.878	78,1	5.521	4.658	1.512	5.081	526	36.829
087	NOCERA TIRINESE	1.195	82.696	69,2	3.994	3.172	1.197	3.714	382	23.629
088	OLIVADI	249	16.315	65,5	858	629	269	751	33	2.261
089	PALERMITI	424	27.003	63,7	1.564	1.268	432	1.284	61	3.131
090	PALLAGORIO	526	36.922	70,2	1.842	1.325	569	1.784	20	1.180
091	PARGHELIA	190	15.165	79,8	840	647	199	573	193	11.221
092	PENTONE	458	34.440	75,2	1.760	1.326	478	1.417	180	11.253
093	PETILIA POLICASTRO	2.369	172.036	72,6	7.894	5.857	2.374	8.421	636	44.844
094	PETRIZZI	434	30.211	69,6	1.814	1.385	538	1.364	49	3.175
095	PETRONA'	796	62.060	78,0	2.896	2.161	818	2.746	103	8.222
096	PIANOPOLI	451	37.699	83,6	1.773	1.360	451	1.439	155	10.944
097	PIZZO	1.063	97.813	92,0	4.715	3.827	1.147	3.916	1.275	83.801
098	PIZZONI	467	26.218	56,1	1.602	1.139	467	1.514	78	3.670
099	PLATANIA	700	46.666	66,7	2.480	1.809	752	2.438	112	6.714
100	POLIA	435	24.844	57,1	1.454	1.191	468	1.373	29	1.650
101	RICADI	844	60.644	71,9	3.267	2.655	844	2.710	130	8.275
102	ROCCABERNARDA	900	66.494	73,9	3.496	2.628	920	3.287	107	7.607
103	ROCCA DI NETO	1.124	94.964	84,5	4.233	3.127	1.187	4.652	110	9.044
104	ROMBIOLO	1.129	80.995	71,7	4.418	3.429	1.213	4.137	119	7.238
106	SAN CALOGERO	1.164	80.707	69,3	4.122	3.270	1.173	4.184	105	5.765
107	SAN COSTANTINO CALABRO	572	41.651	72,8	2.157	1.700	581	1.940	44	2.937



## per titolo di godimento

AFFITTO					ALTRO TITOLO							Codice dei Comuni
Superficie media per abitazione	STANZE		OCCUPANTI		ABITAZIONI	Superficie m <sup>2</sup>	Superficie media per abitazione	STANZE		OCCUPANTI		
	TOTALE	Adibite esclusiva- mente o promiscua- mente ad abitazione	Famiglie	Componenti				TOTALE	Adibite esclusiva- mente o promiscua- mente ad abitazione	Famiglie	Componenti	
63,6	141	116	50	137	24	855	35,6	50	39	24	46	054
58,7	76	59	22	67	73	3.186	43,6	209	160	73	169	055
66,1	422	307	136	452	43	2.906	67,6	149	114	46	104	056
50,2	336	250	120	420	63	2.947	46,8	176	136	63	168	057
54,3	1.094	829	364	1.160	72	3.712	51,6	213	160	76	219	058
79,1	1.116	823	316	977	58	5.151	88,8	217	165	58	162	059
65,0	638	489	199	575	33	2.868	86,9	144	116	33	107	060
63,5	560	415	177	475	106	8.294	78,2	380	279	117	276	061
75,1	272	201	77	228	13	952	73,2	42	33	13	33	062
59,0	782	688	326	896	28	2.000	71,4	101	87	31	82	063
65,8	891	684	287	1.200	202	15.235	75,4	661	511	208	796	064
47,5	59	40	21	59	79	4.410	55,8	225	154	81	190	065
60,0	269	193	83	278	28	1.575	56,3	87	63	28	65	066
79,4	19.648	14.982	5.616	18.763	1.067	84.634	79,3	4.010	3.078	1.109	3.475	160
72,5	471	347	133	425	61	4.535	74,3	221	173	62	153	067
67,5	307	217	95	290	60	3.706	61,8	203	148	60	171	068
65,8	874	664	283	841	101	6.919	68,5	331	269	108	376	069
52,1	496	365	171	542	58	3.178	54,8	167	124	58	162	070
53,3	85	59	28	109	16	1.007	62,9	61	45	16	52	071
76,5	389	297	107	362	7	519	74,1	25	19	7	14	072
65,6	112	84	33	90	43	2.795	65,0	145	109	43	111	073
64,9	202	143	63	177	49	3.239	66,1	185	118	57	150	074
85,1	384	286	108	399	19	1.670	87,9	89	70	21	66	075
68,3	1.274	987	393	1.378	118	8.824	74,8	401	296	118	370	076
50,9	229	174	86	241	21	1.589	75,7	79	61	23	59	077
68,0	927	714	300	913	195	13.085	67,1	610	473	198	524	078
60,0	154	115	46	153	18	1.328	73,8	63	49	18	48	079
56,2	261	246	100	354	42	2.724	64,9	129	110	42	152	080
76,6	999	747	270	871	47	3.178	67,6	151	118	49	135	081
50,3	441	336	151	432	28	1.937	69,2	110	86	28	90	082
70,1	108	80	33	94	20	1.456	72,8	68	48	20	56	083
42,6	25	20	11	21	159	10.954	68,9	548	392	160	499	084
70,0	1.765	1.433	543	1.884	107	7.383	69,0	369	301	109	301	086
61,9	1.182	955	382	1.260	36	2.166	60,2	113	92	36	93	087
68,5	112	87	38	124	8	422	52,8	27	19	9	26	088
51,3	175	148	61	176	61	3.829	62,8	211	177	62	150	089
59,0	61	41	20	62	4	306	76,5	15	10	4	12	090
58,1	615	474	199	583	81	5.507	68,0	301	232	90	251	091
62,5	574	410	182	579	24	1.508	62,8	83	63	26	65	092
70,5	2.065	1.532	638	2.166	85	6.116	72,0	284	206	85	282	093
64,8	189	147	52	157	45	3.423	76,1	173	134	48	139	094
79,8	366	271	105	336	41	2.440	59,5	129	93	41	126	095
70,6	549	403	155	438	32	1.966	61,4	85	66	32	85	096
65,7	4.186	3.380	1.348	4.696	104	8.308	79,9	416	329	113	339	097
47,1	223	149	78	188	46	2.229	48,5	136	94	46	94	098
59,9	365	259	122	383	75	4.489	59,9	244	172	84	265	099
56,9	87	67	32	76	44	2.394	54,4	134	113	47	102	100
63,7	439	340	130	445	177	10.987	62,1	588	444	177	540	101
71,1	380	283	110	347	35	2.430	69,4	130	98	37	106	102
82,2	403	301	116	446	31	2.460	79,4	109	79	31	98	103
60,8	387	290	122	358	86	5.002	58,2	294	223	95	255	104
54,9	294	225	105	278	121	7.210	59,6	359	268	121	305	106
66,8	157	124	45	128	59	4.022	68,2	213	164	60	209	107

## segue TAV. 16 — Abitazioni occupate

Codice dei Comuni	COMUNI	PROPRIETÀ							ABITAZIONI	Superficie m <sup>2</sup>
		ABITAZIONI	Superficie m <sup>2</sup>	Superficie media per abitazione	STANZE		OCCUPANTI			
					TOTALE	Adibite esclusivamente o promiscuamente ad abitazione	Famiglie	Componenti		
108	SAN FLORO	221	11.321	51,2	670	473	223	600	54	2.423
109	SAN GREGORIO D'IPPONA	561	42.368	75,5	2.295	1.751	561	2.053	81	5.544
110	SAN MANGO D'AQUINO	526	40.430	76,9	1.989	1.527	608	1.742	55	3.677
111	SAN MAURO MARCHESATO	662	51.150	77,3	2.361	1.728	722	2.644	78	4.944
112	SAN NICOLA DA CRISSA	471	30.531	64,8	2.035	1.708	534	1.463	128	5.868
113	SAN NICOLA DELL'ALTO	461	37.930	82,3	1.711	1.326	469	1.545	43	2.563
114	SAN PIETRO A MAIDA	1.055	88.817	84,2	4.076	3.030	1.055	3.478	143	11.771
115	SAN PIETRO APOSTOLO	478	33.399	69,9	1.769	1.325	482	1.326	90	5.792
116	SAN SOSTENE	456	28.084	61,6	1.568	1.135	456	1.341	28	1.415
117	SANTA CATERINA DELLO IONIO	613	49.140	80,2	2.419	1.856	634	2.022	218	15.364
118	SANT'ANDREA APOSTOLO DELLO IONIO	846	48.838	57,7	2.649	2.083	879	2.354	152	9.438
119	SANTA SEVERINA	502	42.385	84,4	1.993	1.504	546	1.986	136	7.954
121	SANT'ONOFRIO	780	62.558	80,2	2.954	2.353	794	2.620	254	18.316
122	SAN VITO SULLO IONIO	659	44.762	67,9	2.524	1.892	708	1.967	140	10.029
123	SATRIANO	698	49.566	71,0	2.857	2.233	780	2.546	124	7.206
124	SAVELLI	718	46.192	64,3	2.333	1.744	761	2.142	46	3.037
125	SCANDALE	790	70.478	89,2	3.053	2.330	835	3.435	65	4.576
126	SELLIA	219	11.851	54,1	639	480	243	604	97	5.022
127	SELLIA MARINA	968	86.037	88,9	3.805	2.846	968	3.418	325	26.040
128	SERRA SAN BRUNO	1.339	92.649	69,2	5.066	4.070	1.361	4.780	414	24.464
129	SERRASTRETTA	1.174	83.311	71,0	4.516	3.339	1.251	3.520	95	5.614
130	SERSALE	1.342	92.245	68,7	4.735	3.547	1.342	4.539	152	10.509
131	SETTINGIANO	418	31.925	76,4	1.685	1.286	452	1.346	112	6.283
132	SIMBARIO	372	26.038	70,0	1.482	1.104	402	1.154	79	3.895
133	SIMERI CRICHI	663	46.730	70,5	2.228	1.606	669	2.274	291	18.000
134	SORBO SAN BASILE	241	13.880	57,6	708	555	242	773	76	3.930
135	SORIANELLO	283	18.729	66,2	1.035	907	290	1.111	40	2.004
136	SORIANO CALABRO	529	37.463	70,8	2.080	1.621	529	1.840	263	15.147
137	SOVERATO	1.484	154.139	103,9	6.800	5.326	1.600	5.181	1.159	95.008
138	SOVERIA MANNELLI	790	65.788	83,3	3.192	2.402	790	2.563	158	13.520
139	SOVERIA SIMERI	415	28.488	68,6	1.294	993	415	1.345	79	5.781
140	SPADOLA	219	14.682	67,0	813	645	237	689	16	1.142
141	SPILINGA	407	31.013	76,2	1.682	1.286	445	1.430	39	2.711
142	SQUILLACE	498	42.078	84,5	1.965	1.410	561	1.811	291	21.644
143	STALETTI	547	45.927	84,0	2.210	1.694	580	1.866	107	8.141
144	STEFANACONI	518	37.040	71,5	2.030	1.665	518	1.673	116	6.825
145	STRONGOLI	1.200	95.835	79,9	4.545	3.356	1.268	5.015	389	25.627
146	TAVERNA	442	29.548	66,9	1.522	1.215	467	1.472	243	15.550
147	TIRIOLO	988	70.346	71,2	3.434	2.612	1.035	3.031	296	21.660
148	TORRE DI RUGGIERO	503	32.737	65,1	1.903	1.400	599	1.806	55	2.663
149	TROPEA	931	89.232	95,8	4.099	3.267	933	3.230	836	63.784
150	UMBRIATICO	356	25.483	71,6	1.308	949	382	1.433	30	1.727
151	VALLEFIORITA	694	51.111	73,6	2.632	1.967	694	2.066	94	5.569
152	VALLELONGA	263	18.418	70,0	972	819	263	698	32	2.377
153	VAZZANO	352	20.677	58,7	1.301	1.125	352	1.026	43	2.369
154	VERZINO	727	52.449	72,1	2.775	2.042	768	2.725	34	2.387
155	VIBO VALENTIA	4.635	460.481	99,3	21.198	16.902	4.782	17.076	3.494	287.546
156	ZACCANOPOLI	215	17.649	82,1	956	701	215	758	36	2.282
157	ZAGARISE	467	27.591	59,1	1.483	1.032	474	1.381	139	7.987
158	ZAMBRONE	167	13.783	82,5	663	519	174	612	169	11.456
159	ZUNGRI	353	22.526	63,8	1.040	753	367	1.233	229	14.493
	<b>TOTALE PROVINCIA</b>	<b>146.815</b>	<b>11.680.330</b>	<b>79,6</b>	<b>566.506</b>	<b>439.651</b>	<b>154.426</b>	<b>519.117</b>	<b>51.981</b>	<b>3.750.125</b>

## per titolo di godimento

AFFITTO					ALTRO TITOLO							Codice dei Comuni
Superficie media per abitazione	STANZE		OCCUPANTI		ABITAZIONI	Superficie m <sup>2</sup>	Superficie media per abitazione	STANZE		OCCUPANTI		
	TOTALE	Adibite esclusivamente o promiscuamente ad abitazione	Famiglie	Componenti				TOTALE	Adibite esclusivamente o promiscuamente ad abitazione	Famiglie	Componenti	
44.9	137	91	54	139	14	977	69,8	47	31	15	45	108
68.4	291	222	81	292	30	1.759	58,6	101	84	30	92	109
66.9	183	138	59	170	35	2.566	73,3	126	94	40	106	110
63.4	241	173	85	275	29	2.055	70,9	94	69	29	94	111
45.8	378	303	135	339	53	3.527	66,5	223	177	60	138	112
59.6	138	108	45	158	6	416	69,3	15	12	8	17	113
82.3	506	372	143	441	75	5.563	74,2	277	206	75	237	114
64.4	295	217	91	267	53	3.896	73,5	189	139	53	174	115
50.5	77	52	28	90	19	1.045	55,0	56	41	19	59	116
70.5	776	574	223	629	41	3.102	75,7	149	109	42	126	117
62.1	462	365	161	441	92	5.274	57,3	283	225	93	244	118
58.5	420	299	142	477	28	1.904	68,0	99	73	33	148	119
72.1	892	709	259	838	56	4.269	76,2	209	164	57	157	121
71.6	521	387	140	472	44	2.805	63,8	168	126	48	132	122
58.1	420	311	128	443	42	3.122	74,3	171	126	47	133	123
66.0	149	109	47	132	11	819	74,5	44	34	11	38	124
70.4	213	157	66	233	52	3.475	66,8	150	108	56	211	125
51.8	324	235	102	244	4	290	72,5	17	12	4	10	126
80.1	1.165	874	325	991	117	8.832	75,5	410	298	117	378	127
59.1	1.329	1.054	419	1.315	80	6.175	77,2	298	240	84	240	128
59.1	312	220	103	254	59	3.774	64,0	204	148	61	145	129
69.1	506	376	152	507	53	3.238	61,1	171	128	53	145	130
56.1	345	247	124	380	17	1.181	69,5	59	43	17	49	131
49.3	247	173	88	208	27	1.815	67,2	110	85	28	68	132
61.9	889	646	297	937	63	4.680	74,3	227	170	64	219	133
51.7	205	162	76	241	21	1.115	53,1	56	45	21	82	134
50.1	117	99	40	127	71	4.024	56,7	225	196	71	273	135
57.6	809	607	263	925	29	1.703	58,7	105	83	29	93	136
82.0	4.388	3.317	1.249	4.023	248	22.874	92,2	1.030	776	279	739	137
85.6	635	480	158	561	56	4.531	80,9	219	167	57	158	138
73.2	255	197	79	256	22	1.778	80,8	75	60	22	64	139
71.4	62	49	22	67	5	376	75,2	25	20	5	15	140
69.5	142	105	42	111	12	755	62,9	40	31	14	27	141
74.4	998	719	333	1.075	39	2.851	73,1	147	105	48	121	142
76.1	369	282	113	417	39	3.009	77,2	149	114	42	148	143
58.8	387	309	116	343	48	2.930	61,0	163	130	48	137	144
65.9	1.275	897	401	1.447	99	6.700	67,7	345	251	105	411	145
64.0	772	600	247	986	70	4.431	63,3	237	182	75	237	146
73.2	1.011	755	308	907	103	7.298	70,9	349	258	109	335	147
48.4	175	120	62	171	32	2.128	66,5	125	94	39	88	148
76.3	2.909	2.292	837	3.198	95	7.361	77,5	346	267	95	325	149
57.6	94	65	31	80	1	15	15,0	1	1	1	1	150
59.2	301	225	94	242	124	9.014	72,7	471	357	124	306	151
74.3	121	102	32	102	13	1.211	93,2	62	50	13	36	152
55.1	138	123	43	122	39	1.901	48,7	118	103	39	81	153
70.2	121	86	35	104	30	1.761	58,7	94	64	31	73	154
82.3	13.653	10.656	3.574	12.876	421	36.827	87,5	1.704	1.336	439	1.375	155
63.4	123	87	36	111	39	2.520	64,6	150	109	39	109	156
57.5	414	284	141	460	39	2.243	57,5	116	81	39	110	157
67.8	522	466	173	574	36	2.065	57,4	112	89	38	113	158
63.3	678	559	235	840	27	1.812	67,1	85	64	28	96	159
<b>72,1</b>	<b>180.539</b>	<b>139.501</b>	<b>54.731</b>	<b>181.954</b>	<b>11.704</b>	<b>859.360</b>	<b>73,4</b>	<b>42.249</b>	<b>32.379</b>	<b>12.340</b>	<b>37.618</b>	

## TAV. 17 - Abitazioni occupate

Codice dei Comuni	COMUNI	EPOCA DI						
		Prima del 1919		1919 - 1945		1946 - 1960		1961
		Abitazioni	Stanze	Abitazioni	Stanze	Abitazioni	Stanze	Abitazioni
001	ACQUARO	318	806	257	718	168	539	157
002	ALBI	52	198	114	440	98	371	77
003	AMARONI	168	522	56	196	93	350	221
004	AMATO	206	768	41	169	19	98	28
005	ANDALI	46	142	37	117	85	301	108
006	ARENA	105	393	143	424	276	805	150
007	ARGUSTO	51	172	85	262	27	109	29
008	BADOLATO	331	964	43	156	295	961	227
009	BELCASTRO	95	309	213	711	131	493	57
010	BELVEDERE DI SPINELLO	27	85	96	297	228	837	215
011	BORGIA	210	622	191	531	339	1.166	518
012	BOTRICELLO	81	256	146	469	206	832	295
013	BRIATICO	299	978	181	530	153	470	224
014	BROGNATURO	81	236	50	191	39	154	53
015	CACCURI	82	269	94	290	144	479	143
016	CAPISTRANO	69	168	76	225	78	289	68
017	CARAFFA DI CATANZARO	121	284	110	318	111	370	196
018	CARDINALE	273	863	63	190	172	590	101
019	CARFIZZI	86	247	38	123	65	277	107
020	CARLOPOLI	117	367	161	473	75	260	114
021	CASABONA	209	625	132	422	313	1.019	240
022	CASTELSILANO	147	383	47	159	51	209	97
<b>023</b>	<b>CATANZARO</b>	<b>2.830</b>	<b>9.006</b>	<b>3.076</b>	<b>9.822</b>	<b>7.586</b>	<b>26.411</b>	<b>9.368</b>
024	CENADI	59	150	25	75	45	148	81
025	CENTRACHE	157	498	41	159	36	134	31
026	CERENZIA	15	50	22	69	81	293	105
027	CERVA	91	265	34	128	44	156	108
028	CESSANITI	287	818	244	748	170	598	213
029	CHIARAVALLE CENTRALE	378	1.263	464	1.757	482	1.875	496
030	CICALA	264	659	29	100	35	122	24
031	CIRO'	311	1.203	248	811	155	550	285
032	CIRO' MARINA	79	333	192	689	685	2.693	873
033	CONFLENTI	343	1.167	78	267	36	148	105
034	CORTALE	397	1.512	66	258	168	590	135
035	COTRONEI	171	519	146	519	288	1.167	435
036	CROPANI	230	744	118	410	153	563	174
037	CROTONE	1.091	3.360	1.488	4.939	3.687	14.366	4.872
038	CRUCOLI	188	667	77	268	124	462	242
039	CURINGA	272	866	265	810	319	1.168	522
040	CUTRO	195	562	172	561	669	2.463	1.223
041	DASA'	161	546	168	524	81	302	32
042	DAVOLI	147	475	168	523	215	721	226
043	DECOLLATURA	431	1.621	269	1.076	165	676	202
044	DINAMI	180	540	181	614	263	969	161
045	DRAPIA	340	1.155	116	407	67	260	87
046	FABRIZIA	250	779	315	988	225	766	139
047	FALERNA	342	1.059	120	439	97	375	198
048	FEROLETO ANTICO	222	822	73	259	84	298	134
049	FILADELFIA	475	1.514	512	1.400	473	1.490	493
050	FILANDARI	151	506	135	415	52	193	76
051	FILOGASO	60	223	59	221	105	417	44
052	FOSSATO SERRALTA	33	105	20	85	84	277	35
053	FRANCAVILLA ANGITOLA	180	539	135	408	156	506	194

## per epoca di costruzione

COSTRUZIONE									Codice dei Comuni
- 1971	1972 - 1975		1976 - 1980		dopo il 1980		TOTALE		
Stanze	Abitazioni	Stanze	Abitazioni	Stanze	Abitazioni	Stanze	Abitazioni	Stanze	
580	66	262	68	268	—	—	1.034	3.173	001
303	39	145	58	250	5	23	443	1.730	002
963	69	317	66	268	7	23	680	2.639	003
123	13	63	29	135	8	38	344	1.394	004
366	67	245	46	167	10	32	399	1.370	005
499	25	94	33	136	3	15	735	2.366	006
120	9	43	19	83	—	—	220	789	007
901	164	684	131	539	31	126	1.222	4.331	008
208	32	127	36	158	2	9	566	2.015	009
855	137	587	89	371	3	12	795	3.044	010
1.841	249	950	261	1.059	26	110	1.794	6.279	011
1.220	228	960	183	788	16	78	1.155	4.603	012
911	167	683	162	646	10	50	1.196	4.268	013
199	23	110	14	63	—	—	260	953	014
586	71	286	63	255	6	25	603	2.190	015
247	56	209	61	197	5	17	413	1.352	016
753	71	266	69	292	6	25	684	2.308	017
438	202	796	180	790	5	25	996	3.692	018
418	43	177	48	183	2	10	389	1.435	019
450	83	340	64	273	6	30	620	2.193	020
899	97	368	104	395	6	21	1.101	3.749	021
352	55	202	61	249	7	29	465	1.583	022
<b>39.383</b>	<b>3.162</b>	<b>13.028</b>	<b>2.312</b>	<b>10.018</b>	<b>203</b>	<b>964</b>	<b>28.537</b>	<b>108.632</b>	<b>023</b>
318	33	129	23	87	1	8	267	915	024
123	31	94	35	101	1	4	332	1.113	025
420	77	315	76	329	3	8	379	1.484	026
421	48	196	48	187	5	24	378	1.377	027
840	144	593	100	405	1	3	1.159	4.005	028
2.085	252	1.137	203	849	5	20	2.280	8.986	029
86	20	73	42	178	1	5	415	1.223	030
1.103	158	660	105	437	4	17	1.266	4.781	031
3.783	678	3.042	551	2.585	27	137	3.085	13.262	032
457	50	223	60	259	3	14	675	2.535	033
611	101	480	68	306	11	52	946	3.809	034
1.840	218	959	193	862	10	39	1.461	5.905	035
708	141	573	122	512	16	71	954	3.581	036
21.606	838	3.865	1.838	8.992	64	292	13.878	57.420	037
999	130	579	147	694	25	110	933	3.779	038
2.185	239	1.056	196	842	14	63	1.827	6.990	039
4.787	600	2.342	492	2.075	29	98	3.380	12.888	040
137	22	103	38	155	3	14	505	1.781	041
849	146	609	196	843	27	113	1.125	4.133	042
891	110	518	87	423	9	46	1.273	5.251	043
660	109	450	82	344	4	17	980	3.594	044
350	66	283	54	219	10	35	740	2.709	045
563	75	304	71	308	4	18	1.079	3.726	046
838	131	561	119	525	7	32	1.014	3.829	047
595	72	316	61	272	4	16	650	2.578	048
1.845	271	1.038	240	970	17	61	2.481	8.318	049
318	45	195	57	246	11	50	527	1.923	050
199	43	196	36	172	2	14	349	1.442	051
139	14	59	20	91	2	15	208	771	052
744	80	300	94	409	5	25	844	2.931	053

## segue TAV. 17 — Abitazioni occupate

Codice dei Comuni	COMUNI	EPOCA DI						
		Prima del 1919		1919 - 1945		1946 - 1960		1961
		Abitazioni	Stanze	Abitazioni	Stanze	Abitazioni	Stanze	Abitazioni
054	FRANCICA	84	235	96	218	31	108	142
055	GAGLIATO	122	353	93	310	38	135	42
056	GASPERINA	430	1.381	201	678	66	247	52
057	GEROCARNE	153	365	186	544	182	618	152
058	GIMIGLIANO	357	1.003	284	811	245	818	334
059	GIRIFALCO	345	1.161	202	748	375	1.441	759
060	GIZZERIA	517	1.495*	232	754	214	836	230
061	GUARDAVALLE	141	520	382	1.337	351	1.217	253
062	IONADI	117	367	85	322	48	199	70
063	ISCA SULLO IONIO	24	76	90	264	391	1.120	51
064	ISOLA DI CAPO RIZZUTO	107	339	287	843	643	2.235	695
065	JACURSO	147	463	41	154	61	190	59
066	JOPPOLO	188	527	197	611	179	619	137
160	LAMEZIA TERME	3.484	10.060	2.719	8.435	2.565	9.280	5.105
067	LIMBADI	335	1.094	190	682	134	516	163
068	MAGISANO	158	438	54	155	77	275	79
069	MAIDA	276	909	187	637	134	465	222
070	MAIERATO	333	931	299	960	93	338	73
071	MARCEDUSA	59	205	34	110	44	171	42
072	MARCELLINARA	147	505	50	204	37	147	87
073	MARTIRANO	178	599	58	197	55	227	75
074	MARTIRANO LOMBARDO	161	588	131	454	70	283	152
075	MELISSA	36	169	55	180	222	841	303
076	MESORACA	342	899	261	684	417	1.344	814
077	MIGLIERINA	154	488	72	267	19	63	48
078	MILETO	330	1.001	454	1.266	472	1.463	510
079	MONGIANA	79	301	129	431	39	145	21
080	MONTAURO	179	489	56	168	83	241	50
081	MONTEPAONE	112	334	215	641	178	601	238
082	MONTEROSSO CALABRO	272	832	90	302	74	226	104
083	MOTTA SANTA LUCIA	111	421	53	205	21	96	44
084	NARDODIPACE	89	199	114	271	238	764	77
086	NICOTERA	627	2.038	383	1.176	262	961	342
087	NOCERA TIRINESE	386	1.060	319	876	263	848	261
088	OLIVADI	99	295	46	145	41	146	29
089	PALERMITI	153	503	93	303	107	365	84
090	PALLAGORIO	132	411	55	185	84	268	144
091	PARGHELIA	47	158	199	750	135	483	24
092	PENTONE	104	324	94	282	113	397	142
093	PETILIA POLICASTRO	422	994	415	1.024	591	1.911	851
094	PETRIZZI	50	187	65	217	144	506	145
095	PETRONA'	281	797	104	328	82	312	207
096	PIANOPOLI	149	488	81	271	76	261	159
097	PIZZO	832	2.657	318	1.034	238	960	706
098	PIZZONI	380	1.151	55	205	29	108	63
099	PLATANIA	246	749	140	411	121	423	177
100	POLIA	197	586	92	306	46	140	60
101	RICADI	350	1.176	195	655	110	416	158
102	ROCCABERNARDA	78	295	198	682	271	995	222
103	ROCCA DI NETO	43	120	117	349	343	1.179	387
104	ROMBIOLO	461	1.605	238	873	162	619	261
106	SAN CALOGERO	143	377	201	568	231	782	440
107	SAN COSTANTINO CALABRO	153	451	102	357	88	305	173

## per epoca di costruzione

COSTRUZIONE									Codice dei Comuni
- 1971	1972 - 1975		1976 - 1980		dopo il 1980		TOTALE		
Stanze	Abitazioni	Stanze	Abitazioni	Stanze	Abitazioni	Stanze	Abitazioni	Stanze	
567	82	323	88	344	1	6	524	1.801	054
156	50	182	25	98	7	26	377	1.260	055
204	98	366	125	515	10	46	982	3.437	056
513	75	281	72	278	12	36	832	2.635	057
1.224	100	384	88	358	7	23	1.415	4.621	058
3.137	252	1.038	177	763	10	47	2.120	8.335	059
974	158	682	82	332	2	10	1.435	5.083	060
1.022	287	1.138	211	863	13	44	1.638	6.141	061
317	66	280	53	254	10	45	449	1.784	062
182	33	136	58	253	8	41	655	2.072	063
2.616	530	2.049	550	2.171	36	156	2.848	10.409	064
220	25	97	23	92	9	46	365	1.262	065
532	110	469	96	391	8	33	915	3.182	066
22.113	2.056	8.957	2.220	10.116	154	767	18.303	69.728	160
709	128	545	115	489	15	64	1.080	4.099	067
326	44	181	52	227	5	20	469	1.622	068
894	206	804	235	949	23	101	1.283	4.759	069
291	55	215	44	169	9	36	906	2.940	070
165	15	55	18	62	2	7	214	775	071
375	58	245	109	489	5	20	493	1.985	072
297	44	188	38	163	4	20	452	1.691	073
671	51	209	36	180	6	35	607	2.420	074
1.370	199	878	158	733	17	81	990	4.252	075
2.943	311	1.171	272	1.142	18	71	2.435	8.254	076
176	33	116	33	133	3	12	362	1.255	077
1.902	237	957	148	630	9	40	2.160	7.259	078
84	16	66	15	60	1	3	300	1.090	079
195	52	190	43	152	3	9	466	1.444	080
975	242	1.053	119	504	8	40	1.112	4.148	081
349	87	296	93	328	18	66	738	2.399	082
187	41	170	39	167	3	9	312	1.255	083
202	46	141	35	115	1	3	600	1.695	084
1.451	245	1.060	197	863	23	106	2.079	7.655	086
947	220	877	154	639	10	42	1.613	5.289	087
114	24	96	45	170	6	31	290	997	088
344	61	230	43	171	5	34	546	1.950	089
542	66	225	62	253	7	34	550	1.918	090
116	20	80	30	135	9	34	464	1.756	091
548	69	257	119	512	21	97	662	2.417	092
3.012	460	1.795	325	1.404	26	103	3.090	10.243	093
707	58	237	65	319	1	3	528	2.176	094
845	143	592	122	513	1	4	940	3.391	095
627	61	253	102	459	10	48	638	2.407	096
3.184	215	932	122	503	11	47	2.442	9.317	097
243	25	96	38	154	1	4	591	1.961	098
717	105	404	80	319	18	66	887	3.089	099
235	50	175	59	218	4	15	508	1.675	100
654	147	595	178	744	13	54	1.151	4.294	101
887	161	666	110	471	2	10	1.042	4.006	102
1.515	222	918	144	622	9	42	1.265	4.745	103
1.084	95	418	111	470	6	30	1.334	5.099	104
1.635	202	751	161	610	12	52	1.390	4.775	106
744	80	328	75	325	4	17	675	2.527	107

## segue TAV. 17 — Abitazioni occupate

Codice dei Comuni	COMUNI	EPOCA DI						
		Prima del 1919		1919 - 1945		1946 - 1960		1961
		Abitazioni	Stanze	Abitazioni	Stanze	Abitazioni	Stanze	Abitazioni
108	SAN FLORO	149	409	73	222	29	90	21
109	SAN GREGORIO D'IPPONA	101	325	177	629	108	416	130
110	SAN MANGO D'AQUINO	140	517	210	688	77	293	104
111	SAN MAURO MARCHESATO	89	271	79	228	149	500	222
112	SAN NICOLA DA CRISSA	149	562	184	660	108	440	78
113	SAN NICOLA DELL'ALTO	43	144	68	219	89	317	129
114	SAN PIETRO A MAIDA	182	601	197	649	185	683	371
115	SAN PIETRO APOSTOLO	255	815	95	316	65	258	69
116	SAN SOSTENE	257	831	73	241	43	144	68
117	SANTA CATERINA DELLO IONIO	378	1.371	101	376	124	459	89
118	SANT'ANDREA APOSTOLO DELLO IONIO	164	398	184	544	192	595	207
119	SANTA SEVERINA	126	415	113	373	100	383	160
121	SANT'ONOFRIO	222	671	238	787	177	665	234
122	SAN VITO SULLO IONIO	247	766	138	497	101	424	125
123	SATRIANO	46	181	129	455	186	623	192
124	SAVELLI	144	458	151	420	111	372	145
125	SCANDALE	122	350	103	302	202	709	210
126	SELLIA	144	358	20	68	111	391	18
127	SELLIA MARINA	71	212	100	310	341	1.173	396
128	SERRA SAN BRUNO	598	1.961	508	1.621	169	656	188
129	SERRASTRETTA	489	1.622	152	526	123	462	248
130	SERSALE	292	887	245	754	218	778	385
131	SETTINGIANO	100	335	146	487	65	246	103
132	SIMBARIO	141	511	129	414	124	523	49
133	SIMERI CRICHI	179	468	134	373	249	785	217
134	SORBO SAN BASILE	77	193	98	231	68	204	55
135	SORIANELLO	276	889	23	76	21	91	34
136	SORIANO CALABRO	381	1.281	184	679	76	247	73
137	SOVERATO	138	547	197	670	517	2.027	792
138	SOVERIA MANNELLI	244	858	155	582	163	662	180
139	SOVERIA SIMERI	18	47	107	242	133	393	116
140	SPADOLA	35	114	70	243	40	165	45
141	SPILINGA	149	533	130	542	59	236	31
142	SQUILLACE	159	608	164	548	216	747	157
143	STALETTI	112	388	89	295	101	369	146
144	STEFANACONI	131	395	190	650	107	379	81
145	STRONGOLI	100	361	278	887	436	1.458	369
146	TAVERNA	314	941	123	340	72	242	84
147	TIRIOLO	214	617	133	401	252	777	372
148	TORRE DI RUGGIERO	292	1.020	79	297	54	206	91
149	TROPEA	542	1.911	211	777	195	734	386
150	UMBRIATICO	36	127	90	319	108	374	67
151	VALLEFIORITA	117	323	99	324	129	488	285
152	VALLELONGA	16	57	144	463	58	216	43
153	VAZZANO	206	691	73	265	48	188	41
154	VERZINO	43	122	87	262	149	515	243
155	VIBO VALENTIA	1.146	4.171	848	3.054	1.527	6.003	2.685
156	ZACCANOPOLI	99	374	30	133	33	149	40
157	ZAGARISE	128	316	165	449	163	527	115
158	ZAMBRONE	36	103	40	102	103	306	97
159	ZUNGRI	95	242	76	189	217	572	99
	<b>TOTALE PROVINCIA</b>	<b>38.336</b>	<b>121.020</b>	<b>30.167</b>	<b>97.179</b>	<b>39.820</b>	<b>142.450</b>	<b>51.841</b>



## per epoca di costruzione

COSTRUZIONE									Codice dei Comuni
- 1971	1972 - 1975		1976 - 1980		dopo il 1980		TOTALE		
Stanze	Abitazioni	Stanze	Abitazioni	Stanze	Abitazioni	Stanze	Abitazioni	Stanze	
77	4	12	12	41	1	3	289	854	108
576	78	387	68	310	10	44	672	2.687	109
424	47	215	30	127	8	34	616	2.298	110
805	116	432	108	438	6	22	769	2.696	111
408	60	248	60	274	13	44	652	2.636	112
489	104	385	70	286	7	24	510	1.864	113
1.519	210	878	118	482	10	47	1.273	4.859	114
285	56	218	76	340	5	21	621	2.253	115
246	26	110	34	120	2	9	503	1.701	116
382	79	339	96	397	5	20	872	3.344	117
690	146	504	176	593	21	70	1.090	3.394	118
635	79	327	75	323	13	56	666	2.512	119
969	97	419	108	485	14	59	1.090	4.055	121
552	116	478	104	439	12	57	843	3.213	122
791	117	544	183	808	11	46	864	3.448	123
508	118	408	104	353	2	7	775	2.526	124
852	119	532	133	593	18	78	907	3.416	125
66	14	51	12	43	1	3	320	980	126
1.620	282	1.150	207	859	13	56	1.410	5.380	127
823	162	690	187	845	21	97	1.833	6.693	128
993	163	749	139	614	14	66	1.328	5.032	129
1.453	201	767	187	695	19	78	1.547	5.412	130
417	55	240	66	309	12	55	547	2.089	131
205	15	65	18	110	2	11	478	1.839	132
807	122	453	107	429	9	29	1.017	3.344	133
195	11	38	28	104	1	4	338	969	134
138	14	67	24	105	2	11	394	1.377	135
303	52	234	53	242	2	8	821	2.994	136
3.483	766	3.305	456	2.057	25	129	2.891	12.218	137
767	135	592	120	554	7	31	1.004	4.046	138
396	91	341	49	197	2	8	516	1.624	139
163	20	91	29	120	1	4	240	900	140
144	40	177	44	206	5	26	458	1.864	141
616	59	249	70	327	3	15	828	3.110	142
645	116	496	120	481	9	54	693	2.728	143
361	52	224	115	543	6	28	682	2.580	144
1.410	283	1.105	206	874	16	70	1.688	6.165	145
333	60	232	97	423	5	20	755	2.531	146
1.381	215	819	153	587	48	212	1.387	4.794	147
372	48	197	26	111	—	—	590	2.203	148
1.778	317	1.259	195	833	16	62	1.862	7.354	149
238	47	175	39	170	—	—	387	1.403	150
1.125	152	599	117	486	13	59	912	3.404	151
186	24	109	22	116	1	8	308	1.155	152
150	22	87	40	160	4	16	434	1.557	153
998	154	616	101	415	14	62	791	2.990	154
12.218	1.303	6.162	956	4.519	85	428	8.550	36.555	155
173	48	205	36	173	4	22	290	1.229	156
415	29	117	43	182	2	7	645	2.013	157
379	44	194	50	205	2	8	372	1.297	158
357	58	209	62	226	2	8	609	1.803	159
<b>214.470</b>	<b>25.332</b>	<b>105.537</b>	<b>23.152</b>	<b>100.383</b>	<b>1.852</b>	<b>8.255</b>	<b>210.500</b>	<b>789.294</b>	

TAV. 18 - Abitazioni occupate

Codice dei Comuni	COMUNI	ABITAZIONI							
		1			2			3	
		Abitazioni	Occupanti		Abitazioni	Occupanti		Abitazioni	Occu
			Famiglie	Componenti		Famiglie	Componenti		Famiglie
001	ACQUARO	119	119	229	303	303	849	256	260
002	ALBI	5	5	5	52	52	103	129	129
003	AMARONI	16	17	32	152	172	460	120	141
004	AMATO	1	1	1	48	48	84	103	103
005	ANDALI	13	13	34	72	72	160	140	140
006	ARENA	21	21	32	216	216	464	271	271
007	ARGUSTO	13	13	21	44	44	68	51	51
008	BADOLATO	37	37	62	237	257	623	353	391
009	BELCASTRO	8	8	9	105	107	213	177	177
010	BELVEDERE DI SPINELLO	10	11	14	81	90	184	248	259
011	BORGIA	103	104	173	386	397	893	429	446
012	BOTRICELLO	10	10	19	109	112	236	260	276
013	BRIATICO	67	73	135	248	259	689	322	344
014	BROGNATURO	12	12	18	50	51	111	55	58
015	CACCURI	37	39	74	122	130	348	148	156
016	CAPISTRANO	33	33	52	123	123	338	88	88
017	CARAFFA DI CATANZARO	39	39	68	173	173	435	147	147
018	CARDINALE	10	10	12	139	143	303	344	348
019	CARFIZZI	22	23	48	63	65	162	100	111
020	CARLOPOLI	15	15	24	157	157	341	174	176
021	CASABONA	27	27	46	190	191	465	424	431
022	CASTELSILANO	39	39	69	109	116	284	106	116
023	<b>CATANZARO</b>	<b>1.224</b>	<b>1.268</b>	<b>2.104</b>	<b>3.635</b>	<b>3.784</b>	<b>9.669</b>	<b>7.510</b>	<b>8.013</b>
024	CENADI	11	11	13	57	61	119	83	97
025	CENTRACHE	13	13	14	73	73	134	112	114
026	CERENZIA	8	8	14	71	73	189	74	76
027	CERVA	7	7	8	69	69	159	93	94
028	CESSANITI	39	39	65	242	242	555	349	351
029	CHIARAVALLE CENTRALE	19	19	28	245	248	448	536	550
030	CICALA	44	44	73	147	147	316	97	97
031	CIRO'	50	54	104	177	194	532	337	385
032	CIRO' MARINA	32	33	54	229	237	588	575	606
033	CONFLENTI	23	23	34	120	126	290	186	202
034	CORTALE	17	17	21	162	167	325	208	218
035	COTRONEI	33	33	55	158	159	410	243	246
036	CROPANI	32	32	49	126	126	291	245	245
037	CROTONE	254	266	636	1.125	1.216	3.681	2.750	3.015
038	CRUCOLI	27	29	57	126	131	343	179	186
039	CURINGA	46	47	67	283	295	639	434	452
040	CUTRO	90	92	177	605	608	2.294	697	713
041	DASA'	36	36	49	109	109	259	139	140
042	DAVOLI	33	35	59	191	197	498	323	336
043	DECOLLATURA	18	18	27	156	160	321	297	313
044	DINAMI	27	27	43	196	199	497	260	286
045	DRAPIA	23	23	31	131	136	302	201	210
046	FABRIZIA	27	27	52	288	292	714	241	244
047	FALERNA	31	32	62	207	210	498	205	208
048	FEROLETO ANTICO	16	17	28	77	78	175	171	178
049	FILADELFIA	160	162	313	705	725	1.935	545	572
050	FILANDARI	14	14	22	120	120	293	135	137
051	FILOGASO	6	6	11	54	55	107	85	86
052	FOSSATO SERRALTA	2	2	2	23	24	48	87	96
053	FRANCAVILLA ANGITOLA	38	38	62	184	192	468	253	265

## per numero di stanze

CON STANZE											Codice dei Comuni
panti	4			5			6 e più				
	Abitazioni	Occupanti		Abitazioni	Occupanti		Abitazioni	Stanze	Occupanti		
		Famiglie	Componenti		Famiglie	Componenti			Famiglie	Componenti	
Componenti											
889	191	195	687	114	115	455	51	346	55	184	001
351	137	137	448	72	72	235	48	326	48	171	002
443	210	236	810	88	96	380	94	679	110	413	003
285	86	89	271	51	53	195	55	389	57	232	004
425	121	121	453	34	34	124	19	139	19	65	005
921	134	134	533	49	49	189	44	319	44	197	006
165	69	69	218	22	22	82	21	149	21	67	007
1.065	347	374	1.248	182	190	730	66	463	73	266	008
548	176	181	719	59	59	241	41	267	42	166	009
852	256	273	1.053	141	158	650	59	399	68	271	010
1.349	515	544	1.957	221	242	924	140	952	168	625	011
954	463	488	1.965	220	239	992	93	643	103	434	012
1.116	321	362	1.270	139	154	589	99	760	104	431	013
151	75	77	274	48	49	173	20	136	22	76	014
491	133	146	488	97	107	422	66	448	79	273	015
281	104	104	367	31	31	124	34	238	34	131	016
502	216	216	839	64	64	250	45	298	45	216	017
1.073	312	325	1.192	103	104	395	88	609	91	403	018
307	109	134	430	42	55	173	53	341	66	233	019
526	146	151	531	71	73	262	57	403	57	267	020
1.446	318	322	1.354	94	95	429	48	328	50	210	021
343	127	140	435	33	37	119	51	335	63	192	022
<b>24.348</b>	<b>8.297</b>	<b>9.093</b>	<b>31.305</b>	<b>4.854</b>	<b>5.347</b>	<b>19.466</b>	<b>3.017</b>	<b>20.150</b>	<b>3.369</b>	<b>12.344</b>	<b>023</b>
263	73	86	315	28	33	131	15	109	19	73	024
296	88	88	278	28	30	96	18	126	18	52	025
244	130	141	512	45	48	192	51	367	59	227	026
288	139	146	602	48	51	210	22	157	23	103	027
1.142	326	328	1.293	134	134	535	69	461	69	282	028
1.380	955	985	3.213	316	332	1.245	209	1.469	220	844	029
270	74	74	262	36	36	135	17	118	17	69	030
1.368	431	498	2.017	147	164	700	124	907	146	563	031
2.168	1.041	1.091	4.405	671	712	3.109	537	3.528	584	2.670	032
533	195	210	697	68	77	247	83	594	104	344	033
585	271	294	921	145	162	551	143	1.035	161	550	034
747	540	556	1.996	343	351	1.385	144	952	150	580	035
792	350	351	1.373	130	130	523	71	512	73	328	036
10.430	4.692	5.285	19.755	3.369	3.858	15.034	1.688	11.053	2.004	7.915	037
634	306	326	1.251	169	184	709	126	894	141	584	038
1.434	577	628	2.313	316	350	1.385	171	1.188	201	771	039
3.019	1.082	1.112	5.431	543	567	2.723	363	2.454	382	1.874	040
424	106	115	382	58	59	225	57	396	60	264	041
1.123	318	327	1.291	172	188	718	88	617	96	367	042
863	375	394	1.227	223	239	823	204	1.415	228	816	043
825	251	263	909	162	173	640	84	581	93	331	044
606	208	220	768	114	123	442	63	419	73	296	045
775	347	352	1.139	101	101	358	75	507	80	303	046
625	317	325	1.089	150	160	578	104	751	105	436	047
510	198	205	719	101	105	391	87	598	96	370	048
1.870	638	687	2.545	240	266	996	193	1.361	224	812	049
424	134	137	508	74	77	247	50	358	53	234	050
254	89	89	317	49	49	195	66	472	70	292	051
244	60	66	211	20	23	70	16	122	24	74	052
900	202	219	837	109	115	515	58	413	62	248	053

## segue TAV. 18 — Abitazioni occupate

Codice dei Comuni	COMUNI	ABITAZIONI							
		1			2			3	
		Abitazioni	Occupanti		Abitazioni	Occupanti		Abitazioni	Occu
			Famiglie	Componenti		Famiglie	Componenti		Famiglie
054	FRANCICA	56	56	90	138	139	363	60	60
055	GAGLIATO	9	9	10	105	105	196	131	131
056	GASPERINA	19	19	21	186	190	383	353	374
057	GEROCARNE	47	47	71	208	209	536	283	285
058	GIMIGLIANO	79	80	128	301	302	688	465	477
059	GIRIFALCO	36	36	51	317	321	677	419	431
060	GIZZERIA	110	111	168	312	315	660	355	358
061	GUARDAVALLE	28	28	41	192	198	389	575	613
062	IONADI	10	10	24	62	62	117	111	111
063	ISCA SULLO IONIO	20	21	23	183	201	509	241	281
064	ISOLA DI CAPO RIZZUTO	142	144	309	417	421	1.392	780	801
065	JACURSO	15	15	21	107	108	265	88	91
066	JOPPOLO	21	21	25	206	206	406	250	250
160	LAMEZIA TERME	637	646	1.024	2.890	2.955	7.063	4.655	4.839
067	LIMBADI	33	33	45	149	150	332	337	338
068	MAGISANO	24	24	48	116	116	281	114	114
069	MAIDA	70	70	116	216	221	583	309	325
070	MAIERATO	37	37	48	212	212	406	302	302
071	MARCEDUSA	5	5	6	31	31	84	71	71
072	MARCELLINARA	3	3	5	61	61	127	110	110
073	MARTIRANO	14	14	21	70	70	162	138	138
074	MARTIRANO LOMBARDO	5	5	6	84	89	163	191	222
075	MELISSA	18	20	44	87	93	240	177	193
076	MESORACA	119	119	198	462	462	1.156	780	782
077	MIGLIERINA	19	24	30	70	71	161	115	120
078	MILETO	124	124	171	546	551	1.352	617	627
079	MONGIANA	1	1	1	56	56	141	81	81
080	MONTAURO	54	54	105	135	135	431	134	134
081	MONTEPAONE	24	24	33	152	154	288	321	344
082	MONTEROSSO CALABRO	52	52	72	211	211	516	208	208
083	MOTTA SANTA LUCIA	3	3	4	45	45	92	81	81
084	NARDODIPACE	46	46	87	223	227	734	171	173
086	NICOTERA	46	46	67	451	460	1.160	511	529
087	NOCERA TIRINESE	149	149	244	379	379	934	426	426
088	OLIVADI	4	4	5	70	71	149	104	117
089	PALERMITI	21	21	24	115	115	256	153	153
090	PALLAGORIO	14	14	19	122	126	290	142	145
091	PARGHELIA	7	7	15	59	61	161	163	173
092	PENTONE	17	17	26	114	115	264	201	207
093	PETILIA POLICASTRO	213	213	361	636	636	1.608	871	872
094	PETRIZZI	3	3	4	60	67	105	144	164
095	PETRONA'	42	42	78	165	169	406	225	234
096	PIANOPOLI	25	25	38	92	92	193	164	164
097	PIZZO	124	128	254	398	413	1.232	543	575
098	PIZZONI	10	10	11	179	179	371	180	180
099	PLATANIA	39	39	71	176	186	442	270	295
100	POLIA	23	23	35	156	161	355	130	140
101	RICADI	25	25	32	175	175	381	320	320
102	ROCCABERNARDA	21	21	34	100	101	239	301	309
103	ROCCA DI NETO	34	35	69	152	158	449	352	380
104	ROMBIOLO	16	17	21	204	209	448	336	351
106	SAN CALOGERO	57	57	64	332	334	787	365	367
107	SAN COSTANTINO CALABRO	22	22	30	123	123	251	172	175

## per numero di stanze

CON STANZE												Codice dei Comuni
panti	4			5			6 e più					
	Abitazioni	Occupanti		Abitazioni	Occupanti		Abitazioni	Stanze	Occupanti			
		Famiglie	Componenti		Famiglie	Componenti			Famiglie	Componenti		
Componenti												
229	170	172	671	42	42	180	58	399	59	245	054	
356	74	74	213	34	34	88	24	182	24	83	055	
1.121	272	282	965	80	85	288	72	499	74	236	056	
1.059	199	201	884	65	67	313	30	202	30	156	057	
1.354	381	396	1.384	143	151	537	46	306	48	181	058	
1.296	802	818	2.984	347	358	1.367	199	1.465	211	803	059	
1.045	324	327	1.136	180	181	718	154	1.088	161	659	060	
1.894	512	542	1.979	188	203	758	143	1.016	165	642	061	
337	130	130	473	80	80	295	56	397	56	246	062	
789	147	168	480	40	44	147	24	175	27	84	063	
3.215	872	900	4.177	388	394	1.954	249	1.665	251	1.371	064	
235	83	94	277	31	34	106	41	282	46	167	065	
712	294	294	956	84	84	317	60	403	60	225	066	
15.229	4.948	5.180	18.819	3.171	3.360	12.858	2.002	13.699	2.141	8.646	160	
981	298	303	1.150	152	154	632	111	805	113	489	067	
343	126	127	458	54	57	178	35	250	39	154	068	
1.041	379	400	1.477	162	171	616	147	1.004	165	615	069	
957	247	247	1.091	74	74	359	34	215	34	163	070	
258	65	65	281	30	30	138	12	85	12	51	071	
298	186	193	619	80	85	300	53	386	60	196	072	
404	126	126	408	53	53	206	51	354	51	187	073	
580	166	196	640	79	90	322	82	615	97	329	074	
632	352	380	1.583	188	206	922	168	1.181	187	857	075	
2.955	686	687	3.046	285	286	1.317	103	702	103	457	076	
374	85	94	266	52	64	189	21	151	30	86	077	
2.197	488	499	1.961	233	240	1.028	152	1.075	158	628	078	
262	108	108	387	33	33	114	21	137	21	83	079	
471	77	77	282	34	35	144	32	240	32	119	080	
929	346	359	1.302	193	198	738	76	508	79	299	081	
662	154	154	584	59	59	255	54	390	54	233	082	
236	90	90	330	45	45	167	48	334	48	186	083	
634	130	131	482	18	18	67	12	80	12	52	084	
1.722	565	588	2.166	294	306	1.186	212	1.444	235	965	086	
1.344	410	411	1.526	156	156	645	93	684	94	374	087	
345	59	63	192	28	32	102	25	165	29	108	088	
461	149	153	490	64	67	227	44	324	46	152	089	
464	179	200	699	57	65	228	36	233	43	158	090	
464	145	151	464	43	44	146	47	347	52	157	091	
598	181	193	638	97	101	344	52	360	53	191	092	
3.081	925	930	3.828	316	317	1.386	129	865	129	605	093	
397	165	189	514	75	98	305	81	586	117	335	094	
730	319	324	1.220	120	124	501	69	468	71	273	095	
465	190	190	602	99	99	378	68	451	68	286	096	
2.000	692	756	2.740	411	439	1.674	274	1.945	297	1.051	097	
567	125	125	462	65	65	255	32	228	32	130	098	
918	245	261	976	97	112	406	60	423	65	273	099	
410	117	129	449	45	55	171	37	257	39	131	100	
965	377	377	1.338	152	152	585	102	691	102	394	101	
957	328	336	1.304	214	220	872	78	500	80	334	102	
1.389	433	451	1.910	193	202	905	101	654	108	474	103	
1.076	443	468	1.727	208	240	907	127	855	145	571	104	
1.247	396	398	1.658	144	144	588	96	655	99	423	106	
554	196	199	740	87	89	352	75	524	78	350	107	

## segue TAV. 18 — Abitazioni occupate

Codice dei Comuni	COMUNI	ABITAZIONI							
		1			2			3	
		Abitazioni	Occupanti		Abitazioni	Occupanti		Abitazioni	Occu
			Famiglie	Componenti		Famiglie	Componenti		Famiglie
108	SAN FLORO	19	19	32	88	88	191	115	117
109	SAN GREGORIO D'IPPONA	10	10	15	89	89	205	183	183
110	SAN MANGO D'AQUINO	15	15	20	116	120	257	185	213
111	SAN MAURO MARCHESATO	35	36	58	150	157	369	197	215
112	SAN NICOLA DA CRISSA	35	35	51	124	130	252	137	144
113	SAN NICOLA DELL'ALTO	15	15	17	101	101	233	148	151
114	SAN PIETRO A MAIDA	21	21	39	185	185	340	319	319
115	SAN PIETRO APOSTOLO	16	16	22	136	136	274	178	180
116	SAN SOSTENE	9	9	14	128	128	292	170	170
117	SANTA CATERINA DELLO IONIO	8	8	10	89	90	161	260	267
118	SANT'ANDREA APOSTOLO DELLO IONIO	100	100	156	305	313	704	340	354
119	SANTA SEVERINA	12	12	13	77	80	216	238	256
121	SANT'ONOFRIO	17	17	25	249	250	592	285	289
122	SAN VITO SULLO IONIO	13	14	14	140	145	263	217	230
123	SATRIANO	18	18	21	119	122	267	229	243
124	SAVELLI	62	63	103	205	216	492	218	231
125	SCANDALE	40	40	64	127	130	371	215	225
126	SELLIA	32	33	57	82	85	197	90	102
127	SELLIA MARINA	31	31	52	165	165	353	344	344
128	SERRA SAN BRUNO	64	64	108	471	477	1.303	350	353
129	SERRASTRETTA	23	25	39	202	204	369	358	372
130	SERSALE	33	33	57	299	299	729	470	470
131	SETTINGIANO	17	18	22	86	91	199	143	154
132	SIMBARIO	14	14	19	101	105	203	57	65
133	SIMERI CRICHI	50	50	93	240	240	600	326	335
134	SORBO SAN BASILE	31	31	48	114	114	332	103	104
135	SORIANELLO	19	19	29	106	106	314	102	102
136	SORIANO CALABRO	37	37	57	133	133	365	275	275
137	SOVERATO	31	33	54	176	188	401	673	719
138	SOVERIA MANNELLI	15	15	21	105	105	210	293	294
139	SOVERIA SIMERI	33	33	59	121	121	303	166	166
140	SPADOLA	5	5	5	40	48	99	45	47
141	SPILINGA	2	2	3	30	30	55	117	124
142	SQUILLACE	23	25	30	94	98	198	264	292
143	STALETTI	11	11	17	97	98	216	165	175
144	STEFANACONI	15	15	18	121	121	239	177	177
145	STRONGOLI	29	29	33	256	264	722	516	525
146	TAVERNA	73	73	151	147	150	419	219	229
147	TIRIOLO	43	44	71	246	251	523	417	429
148	TORRE DI RUGGIERO	5	5	5	98	112	257	175	210
149	TROPEA	56	56	125	223	223	745	468	468
150	UMBRIATICO	8	9	14	59	61	156	134	141
151	VALLEFIORITA	26	26	32	159	159	343	219	219
152	VALLELONGA	11	11	14	96	96	203	39	39
153	VAZZANO	17	17	24	98	98	186	96	96
154	VERZINO	21	21	39	136	145	353	176	186
155	VIBO VALENTIA	115	116	217	751	760	1.900	1.666	1.699
156	ZACCANOPOLI	2	2	2	33	33	71	74	74
157	ZAGARISE	37	37	63	173	173	410	218	219
158	ZAMBRONE	2	2	6	89	93	232	124	129
159	ZUNGRI	21	21	37	207	213	619	235	242
	<b>TOTALE PROVINCIA</b>	<b>7.246</b>	<b>7.371</b>	<b>12.354</b>	<b>34.060</b>	<b>34.887</b>	<b>85.587</b>	<b>54.119</b>	<b>56.453</b>

## per numero di stanze

CON STANZE											Codice dei Comuni
panti	4			5			6 e più				
	Abitazioni	Occupanti		Abitazioni	Occupanti		Abitazioni	Stanze	Occupanti		
		Famiglie	Componenti		Famiglie	Componenti			Famiglie	Componenti	
Componenti											
321	44	44	149	16	17	65	7	58	7	26	108
550	180	180	753	116	116	515	94	650	94	399	109
566	148	175	574	78	95	281	74	514	89	320	110
727	249	275	1.186	79	84	390	59	379	69	283	111
351	142	157	458	87	107	344	127	939	156	484	112
483	123	125	453	68	69	277	55	371	61	257	113
956	420	420	1.511	210	210	850	118	781	118	460	114
511	155	156	485	73	75	254	63	446	63	221	115
506	121	121	424	48	48	162	27	202	27	92	116
681	308	319	1.081	152	156	616	55	386	59	228	117
987	192	199	639	90	96	338	63	446	71	215	118
927	202	216	842	73	79	318	64	459	78	295	119
880	261	264	972	143	147	542	135	926	143	604	121
592	255	266	863	138	148	538	80	559	93	301	122
760	234	254	906	141	168	614	123	864	150	554	123
692	177	190	628	56	59	180	57	412	60	217	124
877	318	339	1.528	132	141	641	75	545	82	398	125
253	88	96	268	15	19	55	13	87	14	28	126
1.046	544	544	1.993	217	217	858	109	726	109	485	127
1.211	517	524	2.007	237	242	946	194	1.384	204	760	128
939	435	463	1.425	180	206	672	130	891	145	475	129
1.527	524	524	1.984	146	146	581	75	545	75	313	130
435	154	166	556	84	90	313	63	435	74	250	131
177	213	237	683	46	48	161	47	370	49	187	132
1.153	248	249	944	111	112	448	42	289	44	192	133
370	65	65	233	15	15	66	10	66	10	47	134
378	81	82	365	51	54	240	35	261	38	185	135
910	207	207	865	78	78	307	91	648	91	354	136
1.987	1.043	1.133	3.748	549	593	2.100	419	2.899	462	1.653	137
855	290	290	1.031	153	153	575	148	1.017	148	590	138
535	147	147	580	39	39	154	10	68	10	34	139
118	104	112	355	25	31	106	21	139	21	88	140
319	159	178	591	106	118	415	44	285	49	185	141
868	259	301	1.043	114	134	524	74	501	92	344	142
530	227	239	864	112	120	448	81	560	92	356	143
495	184	184	656	106	106	404	79	526	79	341	144
1.966	551	579	2.499	221	243	1.068	115	767	134	585	145
802	170	182	676	89	95	373	57	382	60	274	146
1.258	485	516	1.687	143	154	526	53	353	58	208	147
593	195	232	763	61	72	241	56	392	69	206	148
1.605	560	560	2.143	346	348	1.367	209	1.478	210	768	149
513	113	123	471	44	50	206	29	203	30	154	150
607	299	299	926	127	127	424	82	572	82	282	151
96	73	73	219	31	31	93	58	388	58	211	152
269	134	134	442	45	45	152	44	295	44	156	153
611	264	275	1.000	105	109	483	89	588	98	416	154
5.409	2.585	2.655	9.895	2.051	2.124	8.191	1.382	9.345	1.441	5.715	155
221	83	83	273	45	45	189	53	382	53	222	156
698	154	157	532	39	43	151	24	165	25	97	157
467	82	83	274	53	55	213	22	152	23	107	158
868	104	109	457	25	27	116	17	122	18	72	159
<b>178.562</b>	<b>62.202</b>	<b>65.716</b>	<b>240.711</b>	<b>32.109</b>	<b>34.388</b>	<b>132.579</b>	<b>20.764</b>	<b>142.218</b>	<b>22.682</b>	<b>88.896</b>	

## TAV. 19 - Abitazioni occupate

Codice dei Comuni	COMUNI	TOTALE ABITAZIONI		ABITAZIONI						
		Numero	Stanze	ACQUA POTABILE					Nell'abitazione	
				Di acquedotto			Di pozzo o cisterna	TOTALE	1	2 o più
				Nell'abitazione	Fuori dell'abitazione	TOTALE				
001	ACQUARO	1.034	3.173	877	2	879	—	879	838	111
002	ALBI	443	1.730	427	5	432	2	434	360	37
003	AMARONI	680	2.639	662	4	666	2	668	640	17
004	AMATO	344	1.394	308	2	310	1	311	292	34
005	ANDALI	399	1.370	377	2	379	—	379	361	15
006	ARENA	735	2.366	637	4	641	7	648	651	57
007	ARGUSTO	220	789	208	1	209	1	210	185	10
008	BADOLATO	1.222	4.331	1.199	3	1.202	7	1.209	1.085	103
009	BELCASTRO	566	2.015	562	—	562	1	563	547	6
010	BELVEDERE DI SPINELLO	795	3.044	775	4	779	1	780	737	25
011	BORGIA	1.794	6.279	1.485	8	1.493	9	1.502	1.602	147
012	BOTRICELLO	1.155	4.603	1.141	6	1.147	4	1.151	1.087	32
013	BRIATICO	1.196	4.268	1.155	16	1.171	3	1.174	1.052	109
014	BROGNATURO	260	953	250	—	250	1	251	246	5
015	CACCURI	603	2.190	560	7	567	5	572	522	44
016	CAPISTRANO	413	1.352	403	6	409	—	409	369	20
017	CARAFFA DI CATANZARO	684	2.308	650	8	658	10	668	627	25
018	CARDINALE	996	3.692	984	10	994	—	994	910	70
019	CARFIZZI	389	1.435	386	2	388	—	388	338	24
020	CARLOPOLI	620	2.193	600	3	603	4	607	528	54
021	CASABONA	1.101	3.749	1.087	1	1.088	2	1.090	971	50
022	CASTELSILANO	465	1.583	458	2	460	1	461	418	44
<b>023</b>	<b>CATANZARO</b>	<b>28.537</b>	<b>108.632</b>	<b>27.606</b>	<b>374</b>	<b>27.980</b>	<b>312</b>	<b>28.292</b>	<b>23.290</b>	<b>4.502</b>
024	CENADI	267	915	252	1	253	3	256	250	12
025	CENTRACHE	332	1.113	321	1	322	—	322	280	14
026	CERENZIA	379	1.484	377	1	378	1	379	349	22
027	CERVA	378	1.377	374	—	374	1	375	321	8
028	CESSANITI	1.159	4.005	1.108	29	1.137	1	1.138	1.049	62
029	CHIARAVALLE CENTRALE	2.280	8.986	1.697	13	1.710	274	1.984	2.014	119
030	CICALA	415	1.223	405	2	407	—	407	356	19
031	CIRO'	1.266	4.781	1.238	6	1.244	7	1.251	1.179	63
032	CIRO' MARINA	3.085	13.262	3.035	10	3.045	14	3.059	2.721	342
033	CONFLENTI	675	2.535	400	30	430	22	452	463	62
034	CORTALE	946	3.809	907	3	910	4	914	800	57
035	COTRONEI	1.461	5.905	1.437	5	1.442	7	1.449	1.208	191
036	CROPANI	954	3.581	915	13	928	3	931	867	32
037	CROTONE	13.878	57.420	13.621	74	13.695	103	13.798	11.011	2.756
038	CRUCOLI	933	3.779	870	7	877	31	908	808	89
039	CURINGA	1.827	6.990	1.575	51	1.626	44	1.670	1.556	113
040	CUTRO	3.380	12.888	3.281	16	3.297	15	3.312	3.083	219
041	DASA'	505	1.781	500	2	502	—	502	411	92
042	DAVOLI	1.125	4.133	913	23	936	92	1.028	977	94
043	DECOLLATURA	1.273	5.251	1.212	12	1.224	11	1.235	1.047	154
044	DINAMI	980	3.594	931	19	950	2	952	901	37
045	DRAPIA	740	2.709	724	9	733	1	734	637	89
046	FABRIZIA	1.079	3.726	978	46	1.024	2	1.026	981	36
047	FALERNA	1.014	3.829	939	11	950	9	959	885	83
048	FEROLETO ANTICO	650	2.578	597	34	631	4	635	533	43
049	FILADELFIA	2.481	8.318	1.372	272	1.644	51	1.695	1.718	81
050	FILANDARI	527	1.923	503	11	514	—	514	472	32
051	FIOGASO	349	1.442	346	1	347	—	347	312	33
052	FOSSATO SERRALTA	208	771	205	1	206	1	207	198	5
053	FRANCAVILLA ANGITOLA	844	2.931	678	54	732	2	734	705	32



## per servizio installato

FORNITE DI											ABITAZIONI SFORNITE DI ACQUA POTABILE E GABINETTO	Codice dei Comuni
GABINETTO						BAGNO	ELETTRICITÀ	RISCALDAMENTO				
		Fuori dell'abitazione		TOTALE				Impianto fisso	Con apparecchi singoli			
TOTALE	di cui con scarico	TOTALE	di cui con scarico	Numero	di cui con scarico							
949	666	3	—	952	666	518	1.013	28	435	79	001	
397	273	37	13	434	286	247	441	48	327	2	002	
657	489	10	4	667	493	403	676	11	644	1	003	
326	288	16	5	342	293	203	339	10	319	—	004	
376	329	18	7	394	336	247	389	9	385	—	005	
708	487	4	1	712	488	312	711	15	711	11	006	
195	147	21	5	216	152	129	216	16	198	—	007	
1.188	940	25	8	1.213	948	794	1.203	55	407	3	008	
553	484	10	8	563	492	409	558	94	470	—	009	
762	647	14	11	776	658	574	790	32	720	—	010	
1.749	1.338	34	9	1.783	1.347	1.145	1.783	128	1.169	7	011	
1.119	1.011	26	9	1.145	1.020	917	1.150	40	987	—	012	
1.161	1.002	12	8	1.173	1.010	823	1.180	53	1.015	5	013	
251	181	3	1	254	182	110	250	18	230	2	014	
566	470	20	11	586	481	364	590	19	572	1	015	
389	226	22	5	411	231	190	406	9	391	—	016	
652	503	9	3	661	506	406	675	63	375	5	017	
980	915	14	4	994	919	610	992	71	925	—	018	
362	331	7	7	369	338	279	388	12	373	—	019	
582	439	33	6	615	445	347	613	54	413	1	020	
1.021	915	52	31	1.073	946	689	1.093	11	1.068	5	021	
462	391	1	—	463	391	299	465	20	442	1	022	
<b>27.792</b>	<b>23.755</b>	<b>352</b>	<b>66</b>	<b>28.144</b>	<b>23.821</b>	<b>24.265</b>	<b>28.426</b>	<b>11.078</b>	<b>12.619</b>	<b>28</b>	<b>023</b>	
262	231	—	—	262	231	154	264	26	235	4	024	
294	225	6	1	300	226	183	332	14	163	3	025	
371	347	4	3	375	350	297	375	11	368	—	026	
329	312	46	35	375	347	242	375	23	29	1	027	
1.111	904	15	5	1.126	909	754	1.150	23	583	3	028	
2.133	1.635	60	16	2.193	1.651	1.289	2.268	255	1.942	41	029	
375	248	37	12	412	260	212	412	26	382	1	030	
1.242	1.172	7	4	1.249	1.176	893	1.254	49	1.043	1	031	
3.063	2.950	3	2	3.066	2.952	2.714	3.081	256	2.728	4	032	
525	366	57	17	582	383	288	663	33	469	80	033	
857	680	7	3	864	683	576	938	37	857	3	034	
1.399	1.220	50	21	1.449	1.241	1.177	1.429	242	1.189	1	035	
899	715	28	6	927	721	631	944	56	841	7	036	
13.767	12.833	62	23	13.829	12.856	12.131	13.815	4.366	5.359	3	037	
897	798	16	11	913	809	728	924	45	361	1	038	
1.669	1.268	52	13	1.721	1.281	1.129	1.802	72	1.339	30	039	
3.302	3.009	12	9	3.314	3.018	2.453	3.307	181	2.863	5	040	
503	429	2	2	505	431	337	504	25	445	—	041	
1.071	875	39	14	1.110	889	789	1.100	60	984	3	042	
1.201	1.070	10	3	1.211	1.073	883	1.268	133	671	17	043	
938	693	23	10	961	703	543	968	35	847	3	044	
726	637	3	—	729	637	555	735	33	560	2	045	
1.017	493	25	5	1.042	498	343	1.039	70	928	13	046	
968	751	16	2	984	753	638	997	20	846	4	047	
576	471	47	28	623	499	386	641	17	350	1	048	
1.799	1.113	131	12	1.930	1.125	896	2.454	95	1.874	289	049	
504	392	12	2	516	394	291	524	11	474	2	050	
345	274	2	2	347	276	199	348	17	312	1	051	
203	190	4	—	207	190	119	207	23	169	1	052	
737	487	31	12	768	499	414	741	24	734	13	053	

## segue TAV. 19 — Abitazioni occupate

Codice dei Comuni	COMUNI	TOTALE ABITAZIONI		ACQUA POTABILE					ABITAZIONI	
		Numero	Stanze	Di acquedotto			Di pozzo o cisterna	TOTALE	Nell'abitazione	
				Nell'abitazione	Fuori dell'abitazione	TOTALE			1	2 o più
054	FRANCICA	524	1.801	516	5	521	—	521	499	17
055	GAGLIATO	377	1.260	375	1	376	—	376	358	14
056	GASPERINA	982	3.437	966	11	977	—	977	777	63
057	GEROCARNE	832	2.635	710	71	781	—	781	730	29
058	GIMIGLIANO	1.415	4.621	1.265	39	1.304	19	1.323	1.230	43
059	GIRIFALCO	2.120	8.335	2.058	15	2.073	7	2.080	1.931	128
060	GIZZERIA	1.435	5.083	1.228	37	1.265	24	1.289	1.287	75
061	GUARDAVALLE	1.638	6.141	1.513	10	1.523	8	1.531	1.389	105
062	IONADI	449	1.784	440	8	448	—	448	403	34
063	ISCA SULLO IONIO	655	2.072	642	7	649	1	650	590	48
064	ISOLA DI CAPO RIZZUTO	2.848	10.409	2.784	14	2.798	10	2.808	2.614	192
065	JACURSO	365	1.262	322	3	325	3	328	323	26
066	JOPPOLO	915	3.182	816	13	829	64	893	845	28
160	LAMEZIA TERME	18.303	69.728	16.540	646	17.186	289	17.475	14.558	2.929
067	LIMBADI	1.080	4.099	1.048	14	1.062	1	1.063	935	100
068	MAGISANO	469	1.622	457	8	465	1	466	384	14
069	MAIDA	1.283	4.759	1.219	8	1.227	5	1.232	1.097	145
070	MAIERATO	906	2.940	875	3	878	13	891	846	41
071	MARCEDUSA	214	775	212	—	212	—	212	194	5
072	MARCELLINARA	493	1.985	489	—	489	2	491	421	66
073	MARTIRANO	452	1.691	335	8	343	14	357	380	14
074	MARTIRANO LOMBARDO	607	2.420	434	41	475	54	529	453	21
075	MELISSA	990	4.252	964	4	968	13	981	882	78
076	MESORACA	2.435	8.254	2.380	18	2.398	1	2.399	2.051	54
077	MIGLIERINA	362	1.255	350	2	352	1	353	308	38
078	MILETO	2.160	7.259	2.116	13	2.129	6	2.135	1.954	158
079	MONGIANA	300	1.090	257	3	260	5	265	258	15
080	MONTAURO	466	1.444	438	4	442	—	442	402	36
081	MONTEPAONE	1.112	4.148	1.084	12	1.096	7	1.103	1.006	78
082	MONTEROSSO CALABRO	738	2.399	716	5	721	2	723	661	54
083	MOTTA SANTA LUCIA	312	1.255	288	1	289	2	291	270	19
084	NARDODIPACE	600	1.695	362	52	414	—	414	353	5
086	NICOTERA	2.079	7.655	2.008	34	2.042	7	2.049	1.806	235
087	NOCERA TIRINESE	1.613	5.289	1.380	84	1.464	33	1.497	1.359	68
088	OLIVADI	290	997	281	1	282	2	284	253	21
089	PALERMITI	546	1.950	533	4	537	—	537	477	29
090	PALLAGORIO	550	1.918	534	4	538	1	539	520	17
091	PARGHELIA	464	1.756	449	6	455	1	456	419	34
092	PENTONE	662	2.417	645	4	649	4	653	551	101
093	PETILIA POLICASTRO	3.090	10.243	3.019	28	3.047	2	3.049	2.836	99
094	PETRIZZI	528	2.176	515	—	515	—	515	465	52
095	PETRONA'	940	3.391	935	5	940	—	940	836	28
096	PIANOPOLI	638	2.407	592	7	599	1	600	531	103
097	PIZZO	2.442	9.317	2.304	27	2.331	57	2.388	2.018	387
098	PIZZONI	591	1.961	580	1	581	2	583	550	39
099	PLATANIA	887	3.089	588	47	635	83	718	686	75
100	POLIA	508	1.675	436	5	441	3	444	475	15
101	RICADI	1.151	4.294	1.035	7	1.042	53	1.095	1.028	89
102	ROCCABERNARDA	1.042	4.006	1.023	7	1.030	2	1.032	928	11
103	ROCCA DI NETO	1.265	4.745	1.248	3	1.251	5	1.256	1.180	69
104	ROMBIOLO	1.334	5.099	1.281	5	1.286	18	1.304	1.246	58
106	SAN CALOGERO	1.390	4.775	1.363	11	1.374	6	1.380	1.303	69
107	SAN COSTANTINO CALABRO	675	2.527	671	4	675	—	675	614	49

## per servizio installato

FORNITE DI										ABITAZIONI SFORNITE DI ACQUA POTABILE E GABINETTO	Codice dei Comuni
GABINETTO						BAGNO	ELETTRICITÀ	RISCALDAMENTO			
		Fuori dell'abitazione		TOTALE				Impianto fisso	Con apparecchi singoli		
TOTALE	di cui con scarico	TOTALE	di cui con scarico	Numero	di cui con scarico						
516	409	4	—	520	409	321	520	15	456	—	054
372	305	4	3	376	308	221	371	26	347	—	055
840	638	43	18	883	656	467	980	26	825	—	056
759	554	6	—	765	554	400	770	20	701	17	057
1.273	872	115	23	1.388	895	648	1.378	63	1.300	11	058
2.059	1.615	19	1	2.078	1.616	1.450	2.079	154	1.460	1	059
1.362	1.013	49	10	1.411	1.023	693	1.399	57	1.267	14	060
1.494	1.139	82	7	1.576	1.146	929	1.595	70	1.470	22	061
437	387	2	1	439	388	334	433	31	389	—	062
638	550	14	4	652	554	284	652	17	443	1	063
2.806	2.302	7	1	2.813	2.303	2.027	2.835	121	2.266	2	064
349	269	3	—	352	269	201	363	25	333	10	065
873	572	14	1	887	573	485	910	23	196	2	066
17.487	14.573	493	96	17.980	14.669	13.224	18.058	3.954	11.208	109	160
1.035	844	16	6	1.051	850	738	1.065	35	785	1	067
398	346	54	29	452	375	274	465	30	206	1	068
1.242	961	6	—	1.248	961	890	1.270	51	1.078	16	069
887	796	12	4	899	800	433	897	31	849	5	070
199	143	13	3	212	146	137	212	1	135	—	071
487	444	5	2	492	446	377	488	64	384	—	072
394	235	38	7	432	242	171	422	2	402	8	073
474	358	81	11	555	369	308	602	10	362	6	074
960	903	17	9	977	912	795	983	35	165	—	075
2.105	1.612	304	110	2.409	1.722	1.398	2.418	89	667	2	076
346	221	12	4	358	225	207	355	25	59	—	077
2.112	1.863	25	11	2.137	1.874	1.362	2.147	150	1.984	2	078
273	199	6	1	279	200	123	298	21	275	13	079
438	294	12	3	450	297	260	461	20	365	—	080
1.084	928	18	8	1.102	936	751	1.108	91	711	1	081
715	480	9	3	724	483	422	738	18	624	2	082
289	254	13	9	302	263	198	293	5	103	1	083
358	243	60	45	418	288	115	583	54	532	114	084
2.041	1.732	11	5	2.052	1.737	1.418	2.065	68	1.479	3	086
1.427	1.002	88	15	1.515	1.017	855	1.568	54	80	25	087
274	232	3	2	277	234	159	284	29	172	—	088
506	357	30	11	536	368	274	539	46	376	1	089
537	499	4	4	541	503	427	543	7	531	1	090
453	406	3	—	456	406	377	455	71	190	1	091
652	512	6	1	658	513	456	654	92	528	—	092
2.935	2.406	116	35	3.051	2.441	1.988	3.052	172	1.670	5	093
517	473	9	2	526	475	371	519	50	206	2	094
864	785	62	32	926	817	631	938	78	836	—	095
634	543	3	2	637	545	476	635	35	458	—	096
2.405	1.955	13	2	2.418	1.957	1.797	2.430	480	1.381	—	097
589	342	2	—	591	342	259	586	14	335	—	098
761	522	67	10	828	532	448	868	34	705	13	099
490	320	7	2	497	322	251	501	14	235	3	100
1.117	960	15	5	1.132	965	816	1.146	51	379	3	101
939	791	78	20	1.017	811	605	1.032	3	1.023	3	102
1.249	1.171	2	—	1.251	1.171	975	1.262	27	1.199	—	103
1.304	998	12	7	1.316	1.005	761	1.327	41	177	5	104
1.372	1.187	6	2	1.378	1.189	819	1.378	28	777	—	106
663	556	2	1	665	557	408	667	27	493	—	107

## segue TAV. 19 — Abitazioni occupate

Codice dei Comuni	COMUNI	TOTALE ABITAZIONI		ACQUA POTABILE					ABITAZIONI	
		Numero	Stanze	Di acquedotto			Di pozzo o cisterna	TOTALE	Nell'abitazione	
				Nell'abi- tazione	Fuori dell'abi- tazione	TOTALE			1	2 o più
108	SAN FLORO	289	854	281	2	283	—	283	269	4
109	SAN GREGORIO D'IPPONA	672	2.687	653	7	660	3	663	589	75
110	SAN MANGO D'AQUINO	616	2.298	585	9	594	1	595	550	35
111	SAN MAURO MARCHESATO	769	2.696	763	3	766	2	768	687	23
112	SAN NICOLA DA CRISSA	652	2.636	589	28	617	4	621	534	56
113	SAN NICOLA DELL'ALTO	510	1.864	507	—	507	—	507	473	28
114	SAN PIETRO A MAIDA	1.273	4.859	1.242	5	1.247	2	1.249	1.149	90
115	SAN PIETRO APOSTOLO	621	2.253	596	12	608	2	610	540	36
116	SAN SOSTENE	503	1.701	409	6	415	41	456	455	13
117	SANTA CATERINA DELLO IONIO	872	3.344	858	4	862	—	862	775	67
118	SANT'ANDREA APOSTOLO DELLO IONIO	1.090	3.394	1.075	8	1.083	2	1.085	874	164
119	SANTA SEVERINA	666	2.512	651	2	653	2	655	585	53
121	SANT'ONOFRIO	1.090	4.055	1.073	4	1.077	4	1.081	896	173
122	SAN VITO SULLO IONIO	843	3.213	809	1	810	1	811	767	63
123	SATRIANO	864	3.448	851	3	854	3	857	738	117
124	SAVELLI	775	2.526	771	1	772	1	773	685	40
125	SCANDALE	907	3.416	872	9	881	8	889	818	65
126	SELLIA	320	980	311	4	315	—	315	276	7
127	SELLIA MARINA	1.410	5.380	1.361	14	1.375	20	1.395	1.209	62
128	SERRA SAN BRUNO	1.833	6.693	1.710	11	1.721	49	1.770	1.569	246
129	SERRASTRETTA	1.328	5.032	1.261	30	1.291	2	1.293	1.186	58
130	SERSALE	1.547	5.412	1.527	5	1.532	1	1.533	1.297	40
131	SETTINGIANO	547	2.089	500	15	515	13	528	482	41
132	SIMBARIO	478	1.839	435	1	436	4	440	441	21
133	SIMERI CRICHI	1.017	3.344	938	10	948	26	974	918	33
134	SORBO SAN BASILE	338	969	285	32	317	3	320	295	13
135	SORIANELLO	394	1.377	382	7	389	1	390	346	46
136	SORIANO CALABRO	821	2.994	784	3	787	3	790	657	136
137	SOVERATO	2.891	12.218	2.839	18	2.857	16	2.873	2.165	667
138	SOVERIA MANNELLI	1.004	4.046	981	10	991	—	991	838	110
139	SOVERIA SIMERI	516	1.624	500	12	512	—	512	474	22
140	SPADOLA	240	900	206	2	208	12	220	217	7
141	SPILINGA	458	1.864	454	2	456	—	456	407	45
142	SQUILLACE	828	3.110	792	9	801	4	805	727	77
143	STALETTI	693	2.728	679	4	683	—	683	599	81
144	STEFANACONI	682	2.580	668	12	680	—	680	553	103
145	STRONGOLI	1.688	6.165	1.504	6	1.510	44	1.554	1.535	118
146	TAVERNA	755	2.531	720	6	726	2	728	659	76
147	TIRIOLO	1.387	4.794	1.293	16	1.309	9	1.318	1.266	53
148	TORRE DI RUGGIERO	590	2.203	452	7	459	91	550	538	23
149	TROPEA	1.862	7.354	1.794	24	1.818	24	1.842	1.536	290
150	UMBRIATICO	387	1.403	375	7	382	1	383	357	14
151	VALLEFIORITA	912	3.404	879	26	905	1	906	762	61
152	VALLELONGA	308	1.155	303	—	303	—	303	259	46
153	VAZZANO	434	1.557	428	3	431	1	432	354	78
154	VERZINO	791	2.990	784	3	787	—	787	695	35
155	VIBO VALENTIA	8.550	36.555	8.276	134	8.410	48	8.458	6.412	1.984
156	ZACCANOPOLI	290	1.229	285	2	287	—	287	252	36
157	ZAGARISE	645	2.013	630	5	635	2	637	564	23
158	ZAMBRONE	372	1.297	358	9	367	—	367	343	18
159	ZUNGRI	609	1.803	574	10	584	1	585	589	12
	<b>TOTALE PROVINCIA</b>	<b>210.500</b>	<b>789.294</b>	<b>197.980</b>	<b>3.160</b>	<b>201.140</b>	<b>2.364</b>	<b>203.504</b>	<b>178.379</b>	<b>22.636</b>

## per servizio installato

FORNITE DI											ABITAZIONI SFORNITE DI ACQUA POTABILE E GABINETTO	Codice dei Comuni
GABINETTO						BAGNO	ELETTRICITÀ	RISCALDAMENTO				
		Fuori dell'abitazione		TOTALE				Impianto fisso	Con apparecchi singoli			
TOTALE	di cui con scarico	TOTALE	di cui con scarico	Numero	di cui con scarico							
273	232	10	6	283	238	90	284	4	265	—	108	
664	541	3	1	667	542	468	657	54	579	1	109	
585	362	11	2	596	364	303	597	15	538	9	110	
710	557	15	2	725	559	481	754	28	560	—	111	
590	401	50	3	640	404	305	624	43	604	6	112	
501	457	3	—	504	457	372	485	23	477	1	113	
1.239	911	19	3	1.258	914	890	1.267	97	1.064	1	114	
576	313	25	5	601	318	323	612	48	399	4	115	
468	317	26	18	494	335	246	497	9	27	—	116	
842	720	27	9	869	729	545	863	39	178	—	117	
1.038	888	31	10	1.069	898	670	1.082	151	680	2	118	
638	539	15	7	653	546	441	661	27	621	1	119	
1.069	823	14	5	1.083	828	642	1.086	116	718	—	121	
830	706	5	3	835	709	569	812	135	644	4	122	
855	739	1	—	856	739	626	857	60	80	2	123	
725	613	9	2	734	615	439	761	26	688	—	124	
883	749	14	4	897	753	622	890	69	297	1	125	
283	217	27	8	310	225	157	318	13	68	1	126	
1.271	1.165	82	40	1.353	1.205	1.090	1.383	93	789	2	127	
1.815	1.295	6	3	1.821	1.298	954	1.815	408	1.412	1	128	
1.244	1.038	48	17	1.292	1.055	822	1.280	97	1.059	11	129	
1.337	1.120	198	86	1.535	1.206	973	1.514	92	1.419	1	130	
523	411	17	3	540	414	360	543	52	432	1	131	
462	277	2	1	464	278	192	461	25	446	6	132	
951	771	52	22	1.003	793	644	997	53	909	2	133	
308	217	8	—	316	217	141	306	4	319	1	134	
392	236	2	1	394	237	185	389	32	357	—	135	
793	546	2	—	795	546	482	801	132	508	5	136	
2.832	2.494	25	15	2.857	2.509	2.561	2.876	1.071	1.173	2	137	
948	851	25	15	973	866	706	994	127	823	5	138	
496	431	14	6	510	437	348	511	48	447	—	139	
224	158	5	2	229	160	108	233	30	193	2	140	
452	404	—	—	452	404	349	454	20	432	—	141	
804	724	15	7	819	731	611	819	51	731	—	142	
680	552	10	3	690	555	492	690	46	581	—	143	
656	478	11	1	667	479	395	677	45	566	—	144	
1.653	1.379	18	3	1.671	1.382	1.116	1.666	67	431	6	145	
735	546	11	4	746	550	420	743	92	506	1	146	
1.319	1.053	64	5	1.383	1.058	888	1.372	195	270	1	147	
561	423	11	3	572	426	273	570	32	554	5	148	
1.826	1.606	17	7	1.843	1.613	1.493	1.857	348	1.010	3	149	
371	311	11	4	382	315	262	374	7	373	1	150	
823	677	82	12	905	689	567	896	35	626	—	151	
305	268	—	—	305	268	157	294	31	273	—	152	
432	311	1	1	433	312	241	424	26	236	—	153	
730	642	33	20	763	662	571	781	23	755	—	154	
8.396	7.484	58	16	8.454	7.500	7.046	8.484	3.346	4.384	12	155	
288	264	1	1	289	265	197	290	25	209	1	156	
587	486	52	20	639	506	381	640	13	430	—	157	
361	324	4	—	365	324	287	371	16	265	1	158	
601	510	2	—	603	510	342	606	29	382	1	159	
<b>201.015</b>	<b>166.623</b>	<b>4.837</b>	<b>1.489</b>	<b>205.852</b>	<b>168.112</b>	<b>145.581</b>	<b>208.021</b>	<b>32.595</b>	<b>132.504</b>	<b>1.218</b>		

TAV. 20 - Abitazioni occupate per figura giuridica

Codice dei Comuni	COMUNI	ABITAZIONI OCCUPATE									
		PERSONA FISICA		IMPRESE		COOPERATIVE EDILIZIE A PROPRIETÀ INDIVIDUALE E INDIVISA		STATO, REGIONI, PROVINCE COMUNI, IACP		ENTI PREVIDENZIALI	
		Abitazioni	Stanze	Abitazioni	Stanze	Abitazioni	Stanze	Abitazioni	Stanze	Abitazioni	Stanze
001	ACQUARO	997	3.047	—	—	—	—	37	126	—	—
002	ALBI	420	1.636	—	—	—	—	22	87	—	—
003	AMARONI	651	2.534	—	—	1	6	26	82	—	—
004	AMATO	338	1.375	—	—	—	—	6	19	—	—
005	ANDALI	385	1.320	—	—	—	—	14	50	—	—
006	ARENA	706	2.244	—	—	—	—	29	122	—	—
007	ARGUSTO	219	779	—	—	—	—	—	—	—	—
008	BADOLATO	971	3.513	—	—	—	—	245	793	—	—
009	BELCASTRO	565	2.007	—	—	—	—	—	—	—	—
010	BELVEDERE DI SPINELLO	787	3.005	—	—	—	—	8	39	—	—
011	BORGIA	1.762	6.167	2	9	2	7	26	88	1	5
012	BOTRICELLO	1.138	4.544	—	—	—	—	15	44	—	—
013	BRIATICO	1.107	3.937	1	4	—	—	81	301	—	—
014	BROGNATURO	258	949	—	—	—	—	—	—	—	—
015	CACCURI	601	2.186	—	—	—	—	2	4	—	—
016	CAPISTRANO	412	1.349	—	—	—	—	1	3	—	—
017	CARAFFA DI CATANZARO	633	2.080	—	—	2	8	47	213	—	—
018	CARDINALE	852	3.224	—	—	—	—	143	463	1	5
019	CARFIZZI	388	1.428	—	—	—	—	—	—	—	—
020	CARLOPOLI	603	2.126	1	4	—	—	14	52	—	—
021	CASABONA	1.075	3.669	—	—	—	—	26	80	—	—
022	CASTELSILANO	465	1.583	—	—	—	—	—	—	—	—
023	<b>CATANZARO</b>	<b>23.538</b>	<b>88.673</b>	<b>186</b>	<b>833</b>	<b>543</b>	<b>2.786</b>	<b>3.967</b>	<b>15.271</b>	<b>56</b>	<b>208</b>
024	CENADI	261	899	—	—	1	2	5	14	—	—
025	CENTRACHE	314	1.054	—	—	—	—	18	59	—	—
026	CERENZIA	378	1.480	—	—	—	—	1	4	—	—
027	CERVA	378	1.377	—	—	—	—	—	—	—	—
028	CESSANITI	1.126	3.893	—	—	2	8	27	87	1	3
029	CHIARAVALLE CENTRALE	2.229	8.790	4	17	3	13	40	149	—	—
030	CICALA	403	1.177	—	—	—	—	9	28	—	—
031	CIRO'	1.233	4.642	—	—	1	7	26	108	1	3
032	CIRO' MARINA	2.964	12.682	24	126	3	14	86	406	4	16
033	CONFLENTI	658	2.447	—	—	—	—	16	80	—	—
034	CORTALE	862	3.537	—	—	—	—	82	265	2	7
035	COTRONEI	1.425	5.735	6	27	2	10	6	30	—	—
036	CROPANI	856	3.195	1	4	3	10	54	217	—	—
037	CROTONE	11.382	46.562	147	674	746	3.692	1.516	6.123	2	9
038	CRUCOLI	918	3.719	—	—	—	—	13	53	—	—
039	CURINGA	1.716	6.528	1	3	3	8	60	280	2	8
040	CUTRO	3.221	12.316	6	31	2	4	134	481	—	—
041	DASA'	464	1.661	—	—	—	—	41	120	—	—
042	DAVOLI	1.078	3.978	—	—	1	5	45	146	—	—
043	DECOLLATURA	1.236	5.132	—	—	—	—	33	104	—	—
044	DINAMI	955	3.496	1	4	1	15	18	60	—	—
045	DRAPIA	712	2.616	—	—	—	—	26	81	—	—
046	FABRIZIA	1.067	3.684	—	—	—	—	9	34	—	—
047	FALERNA	1.004	3.787	4	14	—	—	2	10	—	—
048	FEROLETO ANTICO	635	2.527	—	—	—	—	12	39	1	4
049	FILADELFIA	2.412	8.038	1	3	3	9	64	263	—	—
050	FILANDARI	498	1.807	—	—	—	—	28	111	—	—
051	FILOGASO	349	1.442	—	—	—	—	—	—	—	—
052	FOSSATO SERRALTA	134	532	—	—	—	—	73	234	—	—
053	FRANCAVILLA ANGITOLA	768	2.673	—	—	—	—	73	251	—	—

## del proprietario e titolo di godimento

		DI CUI IN AFFITTO O AD ALTRO TITOLO												Codice dei Comuni
ALTRO PROPRIETARIO		PERSONA FISICA		IMPRESE		COOPERATIVE EDILIZIE A PROPRIETÀ INDIVIDUALE E INDIVISA		STATO, REGIONI, PROVINCIE COMUNI, IACP		ENTI PREVIDENZIALI		ALTRO PROPRIETARIO		
Abitazioni	Stanze	Abitazioni	Stanze	Abitazioni	Stanze	Abitazioni	Stanze	Abitazioni	Stanze	Abitazioni	Stanze	Abitazioni	Stanze	
—	—	121	339	—	—	—	—	30	100	—	—	—	—	001
1	7	108	401	—	—	—	—	19	75	—	—	1	7	002
2	17	91	300	—	—	—	—	10	29	—	—	2	17	003
—	—	65	227	—	—	—	—	1	3	—	—	—	—	004
—	—	48	156	—	—	—	—	14	50	—	—	—	—	005
—	—	86	250	—	—	—	—	26	109	—	—	—	—	006
1	10	28	101	—	—	—	—	—	—	—	—	1	10	007
6	25	214	729	—	—	—	—	222	709	—	—	6	25	008
1	8	116	359	—	—	—	—	—	—	—	—	1	8	009
—	—	52	184	—	—	—	—	8	39	—	—	—	—	010
1	3	344	1.084	2	9	2	7	18	57	—	—	1	3	011
2	15	423	1.510	—	—	—	—	10	29	—	—	2	15	012
7	26	349	1.027	1	4	—	—	47	138	—	—	5	19	013
2	4	56	210	—	—	—	—	—	—	—	—	1	2	014
—	—	134	426	—	—	—	—	2	4	—	—	—	—	015
—	—	47	145	—	—	—	—	—	—	—	—	—	—	016
2	7	204	610	—	—	1	4	32	134	—	—	2	7	017
—	—	77	268	—	—	—	—	142	461	1	5	—	—	018
1	7	16	47	—	—	—	—	—	—	—	—	1	7	019
2	11	92	298	1	4	—	—	12	46	—	—	2	11	020
—	—	108	331	—	—	—	—	26	80	—	—	—	—	021
—	—	50	163	—	—	—	—	—	—	—	—	—	—	022
<b>247</b>	<b>861</b>	<b>11.493</b>	<b>39.326</b>	<b>115</b>	<b>493</b>	<b>100</b>	<b>449</b>	<b>2.898</b>	<b>11.009</b>	<b>34</b>	<b>128</b>	<b>205</b>	<b>700</b>	<b>023</b>
—	—	49	168	—	—	1	2	5	14	—	—	—	—	024
—	—	63	205	—	—	—	—	11	34	—	—	—	—	025
—	—	55	164	—	—	—	—	1	4	—	—	—	—	026
—	—	40	130	—	—	—	—	—	—	—	—	—	—	027
3	14	157	502	—	—	2	8	23	74	—	—	2	10	028
4	17	338	1.260	4	17	1	5	22	78	—	—	4	17	029
3	18	78	215	—	—	—	—	9	28	—	—	3	18	030
5	21	167	531	—	—	—	—	17	71	—	—	5	21	031
4	18	465	1.763	19	99	1	5	32	138	—	—	4	18	032
1	8	89	303	—	—	—	—	16	80	—	—	1	8	033
—	—	116	436	—	—	—	—	79	255	2	7	—	—	034
22	103	272	1.064	4	16	—	—	6	30	—	—	21	98	035
40	155	238	778	1	4	2	5	24	90	—	—	24	91	036
85	360	4.656	16.712	93	439	249	1.175	1.236	5.037	1	4	59	235	037
2	7	165	599	—	—	—	—	13	53	—	—	2	7	038
45	163	249	866	1	3	3	8	16	73	2	8	45	163	039
17	56	474	1.684	2	6	1	2	45	150	—	—	17	56	040
—	—	43	127	—	—	—	—	8	26	—	—	—	—	041
1	4	231	782	—	—	—	—	36	115	—	—	—	—	042
4	15	222	843	—	—	—	—	29	92	—	—	4	15	043
5	19	135	398	1	4	—	—	18	60	—	—	5	19	044
2	12	124	392	—	—	—	—	22	66	—	—	2	12	045
3	8	108	374	—	—	—	—	5	18	—	—	3	8	046
4	18	264	876	2	5	—	—	1	6	—	—	3	12	047
2	8	98	351	—	—	—	—	8	28	—	—	2	8	048
1	5	338	1.004	—	—	1	3	36	145	—	—	—	—	049
1	5	96	311	—	—	—	—	24	97	—	—	1	5	050
—	—	72	279	—	—	—	—	—	—	—	—	—	—	051
1	5	39	137	—	—	—	—	73	234	—	—	1	5	052
3	7	167	503	—	—	—	—	52	166	—	—	2	6	053

## segue TAV. 20 — Abitazioni occupate per figura giuridica

Codice dei Comuni	COMUNI	ABITAZIONI OCCUPATE									
		PERSONA FISICA		IMPRESE		COOPERATIVE EDILIZIE A PROPRIETÀ INDIVIDUALE EINDIVISA		STATO, REGIONI, PROVINCE COMUNI, IACP		ENTI PREVIDENZIALI	
		Abitazioni	Stanze	Abitazioni	Stanze	Abitazioni	Stanze	Abitazioni	Stanze	Abitazioni	Stanze
054	FRANCICA	524	1.801	—	—	—	—	—	—	—	—
055	GAGLIATO	376	1.251	—	—	—	—	1	9	—	—
056	GASPERINA	948	3.320	—	—	1	3	32	111	—	—
057	GEROCARNE	786	2.483	—	—	—	—	45	150	—	—
058	GIMIGLIANO	1.377	4.482	1	4	5	17	29	107	1	3
059	GIRIFALCO	2.044	7.995	6	27	2	9	65	289	—	—
060	GIZZERIA	1.412	4.987	2	9	1	4	18	71	1	5
061	GUARDAVALLE	1.570	5.892	1	5	—	—	66	240	—	—
062	IONADI	447	1.777	1	3	—	—	1	4	—	—
063	ISCA SULLO IONIO	440	1.460	—	—	1	3	211	599	1	4
064	ISOLA DI CAPO RIZZUTO	2.790	10.161	1	6	30	129	24	102	—	—
065	JACURSO	331	1.171	—	—	—	—	33	86	—	—
066	JOPPOLO	888	3.085	—	—	—	—	26	95	—	—
160	LAMEZIA TERME	16.231	61.031	92	427	194	933	1.403	5.965	9	36
067	LIMBADI	1.069	4.047	—	—	—	—	9	39	—	—
068	MAGISANO	460	1.587	1	4	—	—	8	31	—	—
069	MAIDA	1.225	4.556	—	—	1	4	54	187	—	—
070	MAIERATO	901	2.919	—	—	—	—	3	12	—	—
071	MARCEDUSA	213	769	—	—	—	—	—	—	—	—
072	MARCELLINARA	487	1.963	—	—	—	—	5	16	—	—
073	MARTIRANO	446	1.673	1	3	—	—	—	—	—	—
074	MARTIRANO LOMBARDO	602	2.403	—	—	2	9	3	8	—	—
075	MELISSA	935	4.018	1	4	—	—	50	216	—	—
076	MESORACA	2.341	7.951	8	32	3	10	—	—	—	—
077	MIGLIERINA	343	1.197	—	—	—	—	19	58	—	—
078	MILETO	2.121	7.131	2	5	1	2	32	108	—	—
079	MONGIANA	292	1.052	—	—	—	—	7	31	—	—
080	MONTAURO	358	1.156	—	—	—	—	45	128	—	—
081	MONTEPAONE	1.076	4.004	2	9	3	13	27	107	—	—
082	MONTEROSSO CALABRO	733	2.382	—	—	1	4	3	10	—	—
083	MOTTA SANTA LUCIA	311	1.252	—	—	—	—	—	—	1	3
084	NARDODIPACE	453	1.173	—	—	—	—	146	520	—	—
086	NICOTERA	2.027	7.464	2	9	—	—	43	154	4	16
087	NOCERA TIRINESE	1.597	5.239	1	4	—	—	15	46	—	—
088	OLIVADI	257	887	—	—	—	—	32	106	—	—
089	PALERMITI	529	1.902	1	6	—	—	16	42	—	—
090	PALLAGORIO	548	1.909	1	3	—	—	1	6	—	—
091	PARGHELIA	233	978	—	—	1	2	159	525	—	—
092	PENTONE	652	2.373	—	—	5	26	4	14	—	—
093	PETILIA POLICASTRO	2.944	9.699	7	22	1	6	128	477	—	—
094	PETRIZZI	448	1.894	—	—	—	—	79	278	—	—
095	PETRONA'	939	3.384	—	—	—	—	—	—	—	—
096	PIANOPOLI	592	2.241	—	—	—	—	46	166	—	—
097	PIZZO	2.307	8.795	4	11	2	12	122	477	1	4
098	PIZZONI	590	1.957	—	—	—	—	—	—	—	—
099	PLATANIA	868	3.010	—	—	1	4	17	69	—	—
100	POLIA	504	1.662	—	—	2	5	2	8	—	—
101	RICADI	1.127	4.202	1	3	2	15	17	63	—	—
102	ROCCABERNARDA	1.013	3.902	1	4	1	3	23	80	—	—
103	ROCCA DI NETO	1.185	4.434	1	5	1	3	68	264	—	—
104	ROMBIOLO	1.318	5.026	1	4	1	7	8	37	—	—
106	SAN CALOGERO	1.385	4.757	1	4	—	—	1	3	—	—
107	SAN COSTANTINO CALABRO	641	2.369	2	12	—	—	32	146	—	—



## del proprietario e titolo di godimento

		DI CUI IN AFFITTO O AD ALTRO TITOLO												Codice dei Comuni
ALTRO PROPRIETARIO		PERSONA FISICA		IMPRESE		COOPERATIVE EDILIZIE A PROPRIETÀ INDIVIDUALE E INDIVISA		STATO, REGIONI, PROVINCIE COMUNI, IACP		ENTI PREVIDENZIALI		ALTRO PROPRIETARIO		
Abitazioni	Stanze	Abitazioni	Stanze	Abitazioni	Stanze	Abitazioni	Stanze	Abitazioni	Stanze	Abitazioni	Stanze	Abitazioni	Stanze	
—	—	73	191	—	—	—	—	—	—	—	—	—	—	054
—	—	94	276	—	—	—	—	1	9	—	—	—	—	055
1	3	149	490	—	—	1	3	22	75	—	—	1	3	056
1	2	136	365	—	—	—	—	44	145	—	—	1	2	057
2	8	397	1.188	1	4	5	17	24	87	1	3	2	8	058
3	15	325	1.135	1	4	—	—	43	194	—	—	—	—	059
1	7	209	693	1	6	—	—	18	71	1	5	1	7	060
1	4	241	828	—	—	—	—	34	108	—	—	1	4	061
—	—	89	310	—	—	—	—	1	4	—	—	—	—	062
2	6	96	299	—	—	1	3	203	574	1	4	1	3	063
3	11	455	1.431	—	—	6	25	20	85	—	—	3	11	064
1	5	66	193	—	—	—	—	33	86	—	—	1	5	065
1	2	88	276	—	—	—	—	22	78	—	—	1	2	066
374	1.336	5.050	17.869	52	216	46	179	963	4.132	4	17	350	1.245	160
2	13	193	686	—	—	—	—	—	—	—	—	1	6	067
—	—	149	490	1	4	—	—	4	16	—	—	—	—	068
3	12	352	1.121	—	—	—	—	22	77	—	—	2	7	069
2	9	226	650	—	—	—	—	1	4	—	—	2	9	070
1	6	43	140	—	—	—	—	—	—	—	—	1	6	071
1	6	109	401	—	—	—	—	4	13	—	—	—	—	072
5	15	71	242	—	—	—	—	—	—	—	—	5	15	073
—	—	104	379	—	—	—	—	3	8	—	—	—	—	074
4	14	95	381	—	—	—	—	20	78	—	—	4	14	075
83	261	439	1.446	7	28	—	—	—	—	—	—	65	201	076
—	—	82	250	—	—	—	—	19	58	—	—	—	—	077
4	13	474	1.493	1	2	1	2	9	32	—	—	3	8	078
1	7	56	179	—	—	—	—	7	31	—	—	1	7	079
63	160	38	110	—	—	—	—	45	128	—	—	59	152	080
4	15	302	1.108	2	9	2	9	2	9	—	—	4	15	081
1	3	176	542	—	—	—	—	2	6	—	—	1	3	082
—	—	52	173	—	—	—	—	—	—	1	3	—	—	083
1	2	24	54	—	—	—	—	145	517	—	—	1	2	084
3	12	591	1.981	1	5	—	—	36	128	2	8	3	12	086
—	—	404	1.252	1	4	—	—	13	39	—	—	—	—	087
1	4	29	95	—	—	—	—	11	40	—	—	1	4	088
—	—	110	354	1	6	—	—	11	26	—	—	—	—	089
—	—	24	76	—	—	—	—	—	—	—	—	—	—	090
71	251	71	254	—	—	1	2	135	421	—	—	67	239	091
1	4	201	647	—	—	—	—	2	6	—	—	1	4	092
10	39	633	2.042	5	13	—	—	77	271	—	—	6	23	093
1	4	56	214	—	—	—	—	37	144	—	—	1	4	094
1	7	144	495	—	—	—	—	—	—	—	—	—	—	095
—	—	142	472	—	—	—	—	45	162	—	—	—	—	096
6	18	1.293	4.282	1	1	1	5	77	292	1	4	6	18	097
1	4	123	355	—	—	—	—	—	—	—	—	1	4	098
1	6	169	536	—	—	1	4	17	69	—	—	—	—	099
—	—	69	208	—	—	2	5	2	8	—	—	—	—	100
4	11	287	955	1	3	1	6	14	52	—	—	4	11	101
4	17	120	433	1	4	1	3	16	53	—	—	4	17	102
10	39	121	437	1	5	—	—	16	60	—	—	3	10	103
6	25	197	649	—	—	—	—	3	12	—	—	5	20	104
3	11	222	639	—	—	—	—	1	3	—	—	3	11	106
—	—	81	282	1	6	—	—	21	82	—	—	—	—	107

## segue TAV. 20 — Abitazioni occupate per figura giuridica

Codice dei Comuni	COMUNI	ABITAZIONI OCCUPATE									
		PERSONA FISICA		IMPRESE		COOPERATIVE EDILIZIE A PROPRIETÀ INDIVIDUALE E INDIVISA		STATO, REGIONI, PROVINCE COMUNI, IACP		ENTI PREVIDENZIALI	
		Abitazioni	Stanze	Abitazioni	Stanze	Abitazioni	Stanze	Abitazioni	Stanze	Abitazioni	Stanze
108	SAN FLORO	276	812	—	—	—	—	12	34	—	—
109	SAN GREGORIO D'IPPONA	598	2.436	1	3	2	6	69	233	—	—
110	SAN MANGO D'AQUINO	611	2.274	1	7	—	—	3	12	—	—
111	SAN MAURO MARCHESATO	760	2.654	1	4	—	—	7	31	—	—
112	SAN NICOLA DA CRISSA	643	2.605	1	2	—	—	—	—	—	—
113	SAN NICOLA DELL'ALTO	496	1.823	3	8	—	—	11	33	—	—
114	SAN PIETRO A MAIDA	1.258	4.809	1	2	2	7	—	—	1	2
115	SAN PIETRO APOSTOLO	616	2.233	—	—	1	3	2	7	—	—
116	SAN SOSTENE	493	1.671	1	3	2	6	7	21	—	—
117	SANTA CATERINA DELLO IONIO	779	3.006	—	—	—	—	92	333	—	—
118	SANT'ANDREA APOSTOLO DELLO IONIO	1.081	3.355	—	—	—	—	8	31	—	—
119	SANTA SEVERINA	636	2.412	—	—	—	—	27	90	—	—
121	SANT'ONOFRIO	1.063	3.969	—	—	1	3	22	68	4	15
122	SAN VITO SULLO IONIO	832	3.169	—	—	—	—	11	44	—	—
123	SATRIANO	817	3.272	2	8	—	—	43	151	—	—
124	SAVELLI	755	2.458	2	10	—	—	18	58	—	—
125	SCANDALE	886	3.336	—	—	1	5	19	70	—	—
126	SELLIA	218	616	1	2	—	—	99	349	1	4
127	SELLIA MARINA	1.365	5.204	4	15	1	4	34	135	—	—
128	SERRA SAN BRUNO	1.780	6.478	2	10	1	2	46	186	1	4
129	SERRASTRETTA	1.326	5.021	1	5	—	—	—	—	—	—
130	SERSALE	1.527	5.338	10	40	2	5	5	19	—	—
131	SETTINGIANO	526	2.020	1	4	1	3	18	59	—	—
132	SIMBARIO	466	1.800	2	9	1	3	9	27	—	—
133	SIMERI CRICHI	940	3.082	6	15	—	—	69	238	—	—
134	SORBO SAN BASILE	333	954	1	3	—	—	4	12	—	—
135	SORIANELLO	387	1.353	—	—	—	—	6	19	—	—
136	SORIANO CALABRO	809	2.949	—	—	3	16	9	29	—	—
137	SOVERATO	2.646	11.236	16	67	29	147	168	642	9	37
138	SOVERIA MANNELLI	979	3.931	4	26	—	—	8	35	—	—
139	SOVERIA SIMERI	513	1.614	—	—	—	—	1	4	—	—
140	SPADOLA	240	900	—	—	—	—	—	—	—	—
141	SPILINGA	457	1.860	—	—	—	—	1	4	—	—
142	SQUILLACE	718	2.685	—	—	1	5	100	384	—	—
143	STALETTI	683	2.695	8	28	—	—	2	5	—	—
144	STEFANACONI	670	2.543	—	—	—	—	10	31	1	3
145	STRONGOLI	1.619	5.873	3	13	—	—	63	265	—	—
146	TAVERNA	680	2.228	2	8	2	6	63	259	—	—
147	TIRIOLO	1.361	4.686	2	7	1	10	22	87	1	4
148	TORRE DI RUGGIERO	551	2.061	—	—	—	—	8	27	—	—
149	TROPEA	1.737	6.847	1	6	17	78	97	382	1	6
150	UMBRIATICO	384	1.392	—	—	—	—	3	11	—	—
151	VALLEFIORITA	888	3.308	—	—	—	—	23	92	—	—
152	VALLELONGA	304	1.136	—	—	—	—	2	9	—	—
153	VAZZANO	418	1.503	2	10	—	—	13	42	—	—
154	VERZINO	786	2.974	1	1	1	4	2	8	—	—
155	VIBO VALENTIA	7.623	32.767	46	223	27	149	762	3.033	54	229
156	ZACCANOPOLI	289	1.224	1	5	—	—	—	—	—	—
157	ZAGARISE	631	1.960	—	—	—	—	12	42	—	—
158	ZAMBRONE	205	775	—	—	—	—	166	517	1	5
159	ZUNGRI	434	1.294	—	—	2	7	161	468	—	—
	<b>TOTALE PROVINCIA</b>	<b>193.834</b>	<b>723.595</b>	<b>654</b>	<b>2.922</b>	<b>1.679</b>	<b>8.296</b>	<b>12.741</b>	<b>48.570</b>	<b>163</b>	<b>648</b>

## del proprietario e titolo di godimento

		DI CUI IN AFFITTO O AD ALTRO TITOLO												Codice dei Comuni
ALTRO PROPRIETARIO		PERSONA FISICA		IMPRESE		COOPERATIVE EDILIZIE A PROPRIETÀ INDIVIDUALE E INDIVISA		STATO, REGIONI, PROVINCIE COMUNI, IACP		ENTI PREVIDENZIALI		ALTRO PROPRIETARIO		
Abitazioni	Stanze	Abitazioni	Stanze	Abitazioni	Stanze	Abitazioni	Stanze	Abitazioni	Stanze	Abitazioni	Stanze	Abitazioni	Stanze	
1	8	55	142	—	—	—	—	12	34	—	—	1	8	108
2	9	84	304	1	3	1	5	25	80	—	—	—	—	109
1	5	86	292	—	—	—	—	3	12	—	—	1	5	110
1	7	102	312	1	4	—	—	4	19	—	—	—	—	111
8	29	174	576	—	—	—	—	—	—	—	—	7	25	112
—	—	37	118	1	2	—	—	11	33	—	—	—	—	113
11	39	211	758	—	—	—	—	—	—	—	—	7	25	114
2	10	139	467	—	—	—	—	2	7	—	—	2	10	115
—	—	45	125	1	3	—	—	1	5	—	—	—	—	116
1	5	171	606	—	—	—	—	88	319	—	—	—	—	117
1	8	236	708	—	—	—	—	7	29	—	—	1	8	118
3	10	145	456	—	—	—	—	18	60	—	—	1	3	119
—	—	292	1.047	—	—	1	3	17	51	—	—	—	—	121
—	—	174	649	—	—	—	—	10	40	—	—	—	—	122
2	17	161	563	—	—	—	—	3	11	—	—	2	17	123
—	—	54	183	1	3	—	—	2	7	—	—	—	—	124
1	5	115	354	—	—	—	—	1	4	—	—	1	5	125
1	9	15	35	1	2	—	—	83	291	1	4	1	9	126
6	22	425	1.511	—	—	—	—	11	42	—	—	6	22	127
3	13	451	1.455	2	10	1	2	36	143	1	4	3	13	128
1	6	153	510	—	—	—	—	—	—	—	—	1	6	129
3	10	199	656	—	—	—	—	4	13	—	—	2	8	130
1	3	115	359	1	4	1	3	11	35	—	—	1	3	131
—	—	95	325	1	2	1	3	9	27	—	—	—	—	132
2	9	291	918	5	10	—	—	57	184	—	—	1	4	133
—	—	93	249	—	—	—	—	4	12	—	—	—	—	134
1	5	110	337	—	—	—	—	—	—	—	—	1	5	135
—	—	282	881	—	—	1	4	9	29	—	—	—	—	136
23	89	1.265	4.875	12	51	9	42	101	372	2	8	18	70	137
13	54	195	774	1	5	—	—	7	31	—	—	11	44	138
2	6	99	323	—	—	—	—	1	4	—	—	1	3	139
—	—	21	87	—	—	—	—	—	—	—	—	—	—	140
—	—	51	182	—	—	—	—	—	—	—	—	—	—	141
9	36	236	785	—	—	—	—	85	324	—	—	9	36	142
—	—	136	485	8	28	—	—	2	5	—	—	—	—	143
1	3	159	534	—	—	—	—	3	10	1	3	1	3	144
3	14	452	1.472	3	13	—	—	31	126	—	—	2	9	145
8	30	248	738	1	4	1	3	56	237	—	—	7	27	146
—	—	376	1.264	1	3	1	10	20	79	1	4	—	—	147
31	115	55	186	—	—	—	—	3	11	—	—	29	103	148
9	35	864	3.004	—	—	2	4	58	219	—	—	7	28	149
—	—	29	87	—	—	—	—	2	8	—	—	—	—	150
1	4	195	680	—	—	—	—	22	88	—	—	1	4	151
2	10	41	164	—	—	—	—	2	9	—	—	2	10	152
1	2	69	216	1	2	—	—	11	36	—	—	1	2	153
1	3	62	208	—	—	—	—	1	4	—	—	1	3	154
38	154	3.243	12.656	30	134	6	22	557	2.215	44	186	35	144	155
—	—	75	273	—	—	—	—	—	—	—	—	—	—	156
2	11	166	487	—	—	—	—	11	39	—	—	1	4	157
—	—	55	174	—	—	—	—	149	455	1	5	—	—	158
12	34	86	269	—	—	1	3	157	457	—	—	12	34	159
<b>1.429</b>	<b>5.263</b>	<b>52.158</b>	<b>179.114</b>	<b>397</b>	<b>1.706</b>	<b>459</b>	<b>2.040</b>	<b>9.336</b>	<b>35.043</b>	<b>102</b>	<b>410</b>	<b>1.233</b>	<b>4.475</b>	

Tav. 21 - Abitazioni non occupate per motivo della non occupazione

Codice dei Comuni	COMUNI	DISPONIBILI PER LA VENDITA O L'AFFITTO		UTILIZZABILI PER VACANZA		UTILIZZABILI PER LAVORO		ALTRI MOTIVI		TOTALE		di cui costruite dopo il 1971	
		Abitazioni	Stanze	Abitazioni	Stanze	Abitazioni	Stanze	Abitazioni	Stanze	Abitazioni	Stanze	Abitazioni	Stanze
001	ACQUARO	28	55	66	151	45	68	36	78	175	352	7	32
002	ALBI	6	18	56	170	1	4	7	21	70	213	12	43
003	AMARONI	20	56	28	109	—	—	113	302	161	467	22	81
004	AMATO	24	66	36	134	14	68	27	103	101	371	16	77
005	ANDALI	4	17	96	296	5	21	53	137	158	471	50	165
006	ARENA	23	51	69	165	1	4	65	161	158	381	93	209
007	ARGUSTO	1	2	40	154	11	34	30	84	82	274	5	20
008	BADOLATO	106	309	147	487	22	65	137	426	412	1.287	126	438
009	BELCASTRO	45	132	142	468	18	74	72	272	277	946	25	94
010	BELVEDERE DI SPINELLO	66	248	143	532	6	25	7	32	222	837	94	371
011	BORGIA	56	220	393	1.341	67	191	249	759	765	2.511	420	1.546
012	BOTRICELLO	52	191	255	698	2	6	31	98	340	993	227	654
013	BRIATICO	51	165	174	582	5	12	213	520	443	1.279	176	575
014	BROGNATURO	41	153	9	39	10	19	44	115	104	326	10	47
015	CACCURI	16	40	124	423	334	589	115	327	589	1.379	103	337
016	CAPISTRANO	5	18	98	290	29	82	59	146	191	536	40	120
017	CARAFFA DI CATANZARO	9	28	71	212	—	—	9	37	89	277	6	23
018	CARDINALE	182	616	108	388	1	2	12	29	303	1.035	105	428
019	CARFIZZI	15	37	48	197	3	6	30	94	96	334	37	163
020	CARLOPOLI	110	380	198	613	13	27	58	162	379	1.182	93	399
021	CASABONA	21	54	196	578	1	2	72	211	290	845	76	239
022	CASTELSILANO	23	70	37	102	16	24	124	252	200	448	52	138
023	CATANZARO	1.726	6.502	1.071	3.303	369	934	1.885	5.309	5.051	16.048	1.128	4.969
024	CENADI	2	6	57	209	15	41	11	24	85	280	25	108
025	CENTRACHE	3	11	5	14	4	11	117	334	129	370	8	31
026	CERENZIA	32	104	69	245	10	27	24	77	135	453	37	157
027	CERVA	2	7	75	269	7	22	71	226	155	524	48	168
028	CESSANITI	23	72	101	306	75	180	223	617	422	1.175	47	188
029	CHIARAVALLE CENTRALE	88	336	183	682	43	129	233	776	547	1.923	74	294
030	CICALA	26	75	59	199	2	3	122	292	209	569	27	101
031	CIRO'	50	173	46	155	14	46	71	241	181	615	40	153
032	CIRO' MARINA	212	735	462	1.742	24	103	130	524	828	3.104	515	1.901
033	CONFLENTI	8	26	94	333	76	196	376	994	554	1.549	32	122
034	CORTALE	11	39	143	536	2	4	51	156	207	735	23	111
035	COTRONEI	194	618	1.180	3.954	27	71	235	913	1.636	5.556	1.000	3.106
036	CROPANI	16	52	1.001	2.277	21	86	197	601	1.235	3.016	966	2.228
037	CROTONE	234	840	440	1.478	155	545	732	2.566	1.561	5.429	289	1.282
038	CRUCOLI	203	723	174	661	12	28	190	593	579	2.005	270	1.064
039	CURINGA	45	160	144	504	58	190	398	1.265	645	2.119	211	834
040	CUTRO	836	2.172	820	2.939	820	1.646	1.816	3.393	4.292	10.150	2.031	5.117
041	DASA'	21	62	78	209	—	—	35	77	134	348	—	—
042	DAVOLI	91	251	876	2.207	69	172	203	546	1.239	3.176	706	1.734
043	DECOLLATURA	76	278	215	947	102	278	283	893	676	2.396	100	449
044	DINAMI	99	386	66	204	20	61	203	637	388	1.288	39	146
045	DRAPIA	94	204	159	474	26	74	57	140	336	892	150	390
046	FABRIZIA	43	143	293	1.030	94	222	315	821	745	2.216	76	276
047	FALERNA	480	1.509	689	2.628	11	41	108	345	1.288	4.523	783	2.655
048	FEROLETO ANTICO	14	47	106	385	3	9	56	165	179	606	30	137
049	FILADELFIA	71	233	253	695	58	122	338	780	720	1.830	106	359
050	FILANDARI	8	26	109	346	63	143	44	113	224	628	40	139
051	FILOGASO	31	101	54	158	14	30	135	386	234	675	40	142
052	FOSSATO SERRALTA	3	10	31	97	1	2	13	37	48	146	10	32
053	FRANCAVILLA ANGITOLA	6	16	170	488	111	241	50	110	337	855	61	199

## segue TAV. 21 — Abitazioni non occupate per motivo della non occupazione

Codice dei Comuni	COMUNI	DISPONIBILI PER LA VENDITA O L'AFFITTO		UTILIZZABILI PER VACANZA		UTILIZZABILI PER LAVORO		ALTRI MOTIVI		TOTALE		di cui costruite dopo il 1971	
		Abitazioni	Stanze	Abitazioni	Stanze	Abitazioni	Stanze	Abitazioni	Stanze	Abitazioni	Stanze	Abitazioni	Stanze
054	FRANCICA	16	43	144	442	10	32	168	394	338	911	112	402
055	GAGLIATO	34	90	11	32	4	12	52	148	101	282	12	51
056	GASPERINA	28	105	109	335	5	12	73	191	215	643	35	134
057	GEROCARNE	18	47	222	575	108	223	131	324	479	1.169	75	231
058	GIMIGLIANO	55	190	94	259	34	92	124	367	307	908	61	230
059	GIRIFALCO	163	553	151	565	61	169	533	1.887	908	3.174	203	873
060	GIZZERIA	264	840	468	1.672	69	187	183	500	984	3.199	470	1.621
061	GUARDAVALLE	393	1.215	165	548	6	18	220	715	784	2.496	337	1.190
062	IONADI	27	101	44	159	5	15	11	44	87	319	24	96
063	ISCA SULLO IONIO	43	103	175	548	7	9	194	409	419	1.069	109	396
064	ISOLA DI CAPO RIZZUTO	222	730	938	3.188	52	152	342	984	1.554	5.054	555	1.907
065	JACURSO	20	39	93	263	33	78	16	32	162	412	28	97
066	JOPPOLO	34	109	198	691	24	74	165	526	421	1.400	104	411
160	LAMEZIA TERME	1.117	4.083	948	3.066	338	875	1.289	4.135	3.692	12.159	1.385	5.535
067	LIMBADI	47	134	144	467	16	43	117	287	324	931	37	131
068	MAGISANO	31	76	52	160	12	26	87	168	182	430	17	55
069	MAIDA	132	350	142	484	230	433	130	413	634	1.680	148	551
070	MAIERATO	187	653	43	141	5	14	127	359	362	1.167	73	313
071	MARCEDUSA	4	10	63	198	2	3	29	95	98	306	25	97
072	MARCELLINARA	72	251	67	222	25	64	49	141	213	678	65	247
073	MARTIRANO	16	58	32	108	15	44	53	153	116	363	7	31
074	MARTIRANO LOMBARDO	11	34	38	120	31	85	108	312	188	551	5	16
075	MELISSA	7	62	123	569	2	6	25	92	157	729	82	423
076	MESORACA	207	644	174	644	20	57	132	464	533	1.809	222	869
077	MIGLIERINA	17	41	60	209	25	76	28	92	130	418	44	148
078	MILETO	117	394	299	825	7	33	396	1.067	819	2.319	127	495
079	MONGIANA	5	12	97	350	6	16	116	338	224	716	9	26
080	MONTAURO	29	80	945	2.937	33	73	84	195	1.091	3.285	394	1.238
081	MONTEPAONE	70	256	635	2.651	19	57	32	121	756	3.085	542	2.339
082	MONTEROSSO CALABRO	31	106	127	359	18	41	123	284	299	790	54	171
083	MOTTA SANTA LUCIA	72	194	42	133	128	318	16	44	258	689	5	12
084	NARDODIPACE	3	7	120	323	210	300	404	900	737	1.530	80	209
086	NICOTERA	176	456	385	1.248	31	66	121	323	713	2.093	89	347
087	NOCERA TIRINESE	279	967	1.245	2.992	113	204	175	393	1.812	4.556	1.392	3.652
088	OLIVADI	9	37	87	266	9	20	37	102	142	425	58	199
089	PALERMITI	5	13	35	89	—	—	165	503	205	605	48	122
090	PALLAGORIO	25	66	68	212	8	17	132	297	233	592	60	158
091	PARGHELIA	1	2	6	22	—	—	67	222	74	246	19	74
092	PENTONE	52	168	57	206	2	5	34	146	145	525	39	167
093	PETILIA POLICASTRO	137	455	222	687	145	329	536	1.529	1.040	3.000	342	1.212
094	PETRIZZI	63	237	67	246	83	238	64	170	277	891	55	224
095	PETRONA'	42	129	109	350	20	62	233	687	404	1.228	92	370
096	PIANOPOLI	8	33	24	73	—	—	93	266	125	372	13	43
097	PIZZO	107	417	319	1.113	42	132	99	318	567	1.980	96	370
098	PIZZONI	24	58	75	241	10	21	234	609	343	929	18	56
099	PLATANIA	75	226	153	597	83	208	205	515	516	1.546	97	382
100	POLIA	18	40	355	947	13	23	87	209	473	1.219	71	202
101	RICADI	84	344	387	1.456	15	37	161	498	647	2.335	314	1.321
102	ROCCABERNARDA	100	335	60	240	23	64	84	309	267	948	48	189
103	ROCCA DI NETO	37	146	4	21	1	4	21	52	63	223	6	26
104	ROMBIOLO	124	422	96	365	6	29	87	281	313	1.097	29	138
106	SAN CALOGERO	33	122	23	61	12	23	174	466	242	672	39	158
107	SAN COSTANTINO CALABRO	17	56	4	12	1	3	70	266	92	337	19	68

## segue TAV. 21 — Abitazioni non occupate per motivo della non occupazione

Codice dei Comuni	COMUNI	DISPONIBILI PER LA VENDITA O L'AFFITTO		UTILIZZABILI PER VACANZA		UTILIZZABILI PER LAVORO		ALTRI MOTIVI		TOTALE		di cui costruite dopo il 1971	
		Abitazioni	Stanze	Abitazioni	Stanze	Abitazioni	Stanze	Abitazioni	Stanze	Abitazioni	Stanze	Abitazioni	Stanze
108	SAN FLORO	11	32	47	124	1	4	13	37	72	197	2	4
109	SAN GREGORIO D'IPPONA	38	101	135	331	14	30	160	350	347	812	67	149
110	SAN MANGO D'AQUINO	36	143	19	75	37	92	78	238	170	548	35	145
111	SAN MAURO MARCHESATO	44	123	35	105	10	22	134	423	223	673	74	270
112	SAN NICOLA DA CRISSA	17	48	88	313	7	12	333	797	445	1.170	84	200
113	SAN NICOLA DELL'ALTO	13	35	97	306	1	3	31	86	142	430	47	161
114	SAN PIETRO A MAIDA	66	253	146	602	20	60	363	1.164	595	2.079	176	712
115	SAN PIETRO APOSTOLO	4	12	77	278	6	20	52	203	139	513	7	24
116	SAN SOSTENE	13	46	299	1.058	20	41	115	302	447	1.447	109	454
117	SANTA CATERINA DELLO IONIO	51	158	183	675	20	68	308	922	562	1.823	162	593
118	SANT'ANDREA APOSTOLO DELLO IONIO	81	213	768	2.059	98	168	217	455	1.164	2.895	428	1.272
119	SANTA SEVERINA	53	183	119	406	9	19	45	143	226	751	85	330
121	SANT'ONOFRIO	50	187	91	276	28	80	177	448	346	991	37	149
122	SAN VITO SULLO IONIO	26	87	87	289	16	39	103	248	232	663	28	101
123	SATRIANO	41	134	91	339	2	9	52	174	186	656	58	240
124	SAVELLI	93	361	476	1.763	9	20	108	301	686	2.445	166	693
125	SCANDALE	46	142	150	522	69	161	59	192	324	1.017	106	390
126	SELLIA	5	12	13	30	—	—	38	101	56	143	9	23
127	SELLIA MARINA	188	570	1.106	3.239	212	427	192	386	1.698	4.622	789	2.377
128	SERRA SAN BRUNO	192	655	220	766	25	57	365	964	802	2.442	88	413
129	SERRASTRETTA	320	955	272	948	20	49	109	332	721	2.284	129	517
130	SERSALE	132	425	137	420	102	274	178	557	549	1.676	109	400
131	SETTINGIANO	6	21	59	201	6	14	23	61	94	297	31	125
132	SIMBARIO	21	102	143	540	75	260	26	70	265	972	6	21
133	SIMERI CRICHI	22	56	652	2.052	61	192	91	215	826	2.515	428	1.404
134	SORBO SAN BASILE	14	49	115	274	144	366	31	83	304	772	91	255
135	SORIANELLO	26	69	69	236	17	62	76	167	188	534	27	115
136	SORIANO CALABRO	13	23	40	61	24	36	176	296	253	416	7	11
137	SOVERATO	75	245	319	1.114	31	81	271	847	696	2.287	370	1.234
138	SOVERIA MANNELLI	10	40	73	289	36	134	140	493	259	956	37	142
139	SOVERIA SIMERI	43	131	71	211	34	93	121	292	269	727	74	267
140	SPADOLA	14	61	12	49	7	19	10	31	43	160	9	43
141	SPILINGA	18	77	5	19	—	—	106	361	129	457	19	93
142	SQUILLACE	24	97	62	219	90	205	40	157	216	678	51	210
143	STALETTI	212	618	936	3.207	8	20	60	170	1.216	4.015	855	2.742
144	STEFANACONI	41	142	22	93	24	54	191	487	278	776	5	13
145	STRONGOLI	210	686	671	2.344	107	307	363	1.143	1.351	4.480	705	2.583
146	TAVERNA	24	77	385	1.319	98	290	72	185	579	1.871	71	266
147	TIRIOLO	61	205	140	450	31	104	139	439	371	1.198	81	318
148	TORRE DI RUGGIERO	3	9	44	153	12	43	75	232	134	437	32	116
149	TROPEA	122	425	644	1.921	37	117	138	467	941	2.930	477	1.436
150	UMBRIATICO	20	55	75	270	41	107	30	123	166	555	31	108
151	VALLEFIORITA	—	—	—	—	—	—	—	—	—	—	—	—
152	VALLELONGA	94	299	33	144	2	4	49	152	178	599	24	102
153	VAZZANO	58	190	62	216	3	8	42	105	165	519	25	85
154	VERZINO	24	79	70	251	1	4	47	159	142	493	27	100
155	VIBO VALENTIA	565	2.054	599	2.076	272	784	1.059	3.360	2.495	8.274	469	1.990
156	ZACCANOPOLI	30	111	65	207	52	151	16	45	163	514	1	2
157	ZAGARISE	60	177	101	311	6	11	29	63	196	562	30	117
158	ZAMBRONE	12	39	111	422	3	18	6	18	132	497	90	353
159	ZUNGRI	4	19	23	74	—	—	56	173	83	266	24	109
	<b>TOTALE PROVINCIA</b>	<b>13.906</b>	<b>46.213</b>	<b>32.758</b>	<b>106.137</b>	<b>7.035</b>	<b>17.241</b>	<b>25.434</b>	<b>71.876</b>	<b>79.133</b>	<b>241.467</b>	<b>25.989</b>	<b>88.791</b>

TAV. 22 - Abitazioni non occupate per servizio installato

Codice dei Comuni	COMUNI	TOTALE ABITAZIONI	ABITAZIONI CHE DISPONGONO DI					ABITAZIONI CHE NON DISPONGONO DI				
			Acqua potabile	Gabinetto	Bagno	Elettricità	Riscaldamento	Acqua potabile	Gabinetto	Bagno	Elettricità	Riscaldamento
001	ACQUARO	175	147	158	26	167	14	28	17	138	7	158
002	ALBI	70	58	51	32	61	41	2	10	27	—	15
003	AMARONI	161	143	154	43	153	113	12	5	115	7	46
004	AMATO	101	88	94	47	98	58	12	7	52	3	40
005	ANDALI	158	143	152	78	146	137	12	5	77	10	8
006	ARENA	158	150	59	18	149	53	7	79	118	6	80
007	ARGUSTO	82	65	80	31	71	66	16	2	51	11	14
008	BADOLATO	412	398	405	190	386	80	13	4	221	24	314
009	BELCASTRO	277	251	274	148	241	233	23	2	125	34	24
010	BELVEDERE DI SPINELLO	222	217	216	115	221	152	—	1	102	—	68
011	BORGIA	765	697	755	494	749	312	60	7	267	13	450
012	BOTRICELLO	340	339	336	239	334	129	1	4	101	3	169
013	BRIATICO	443	418	417	297	425	195	5	8	103	1	161
014	BROGNATURO	104	75	83	15	66	63	29	21	88	37	38
015	CACCURI	589	212	562	141	350	551	367	25	429	237	29
016	CAPISTRANO	191	176	172	30	169	91	11	10	106	15	15
017	CARAFFA DI CATANZARO	89	88	88	38	88	4	—	—	33	—	72
018	CARDINALE	303	299	302	151	293	298	3	—	146	9	—
019	CARFIZZI	96	89	85	63	91	88	2	4	25	1	5
020	CARLOPOLI	379	340	366	121	364	236	37	12	255	15	141
021	CASABONA	290	279	260	142	264	240	5	28	128	25	47
022	CASTELSILANO	200	149	139	47	141	125	48	59	149	56	68
<b>023</b>	<b>CATANZARO</b>	<b>5.051</b>	<b>4.765</b>	<b>4.914</b>	<b>3.288</b>	<b>4.794</b>	<b>2.440</b>	<b>201</b>	<b>107</b>	<b>1.681</b>	<b>216</b>	<b>2.434</b>
024	CENADI	85	74	76	40	80	75	11	9	44	5	9
025	CENTRACHE	129	14	16	6	15	—	5	8	17	8	13
026	CERENZIA	135	113	122	58	121	128	19	13	75	14	7
027	CERVA	155	145	142	76	150	9	9	13	79	5	146
028	CESSANITI	422	205	212	65	248	100	48	31	157	33	85
029	CHIARAVALLE CENTRALE	547	431	487	221	465	387	88	37	299	59	105
030	CICALA	209	187	182	66	175	183	22	26	137	34	23
031	CIRO'	181	163	175	76	162	112	9	5	102	16	20
032	CIRO' MARINA	828	782	814	722	802	416	36	12	100	21	353
033	CONFLENTI	554	288	390	79	416	281	256	161	464	133	229
034	CORTALE	207	182	170	80	187	135	6	8	100	—	15
035	COTRONEI	1.636	1.603	1.617	1.366	1.543	1.585	17	12	257	84	21
036	CROPANI	1.235	1.207	1.206	1.046	1.216	239	9	8	79	7	960
037	CROTONE	1.561	1.475	1.528	956	1.482	527	67	23	568	54	976
038	CRUCOLI	579	559	559	404	569	117	7	17	148	5	428
039	CURINGA	645	501	561	263	523	255	136	82	376	118	368
040	CUTRO	4.292	3.572	3.562	1.564	3.897	1.817	618	668	2.396	323	1.854
041	DASA'	134	3	3	3	3	3	—	—	—	—	—
042	DAVOLI	1.239	1.108	1.201	850	1.139	431	114	32	375	86	753
043	DECOLLATURA	676	596	571	322	644	332	71	103	323	29	342
044	DINAMI	388	276	310	63	282	161	49	20	248	40	163
045	DRAPIA	336	290	292	215	285	45	21	21	93	25	245
046	FABRIZIA	745	598	683	156	613	520	144	61	571	128	206
047	FALERNA	1.288	810	1.271	1.145	1.272	164	469	14	133	11	1.112
048	FEROLETO ANTICO	179	142	141	65	153	36	21	29	99	17	108
049	FILADELFIA	720	425	423	131	582	277	244	230	490	91	315
050	FILANDARI	224	208	189	67	211	70	15	35	156	13	153
051	FILOGASO	234	195	201	51	201	90	33	26	169	30	81
052	FOSSATO SERRALTA	48	47	47	19	46	16	1	1	28	2	31
053	FRANCAVILLA ANGITOLA	337	212	262	62	213	217	73	28	222	77	64

## segue TAV. 22 — Abitazioni non occupate per servizio installato

Codice dei Comuni	COMUNI	TOTALE ABITAZIONI	ABITAZIONI CHE DISPONGONO DI					ABITAZIONI CHE NON DISPONGONO DI				
			Acqua potabile	Gabinetto	Bagno	Elettricità	Riscaldamento	Acqua potabile	Gabinetto	Bagno	Elettricità	Riscaldamento
054	FRANCICA	338	321	315	128	303	63	15	22	206	32	274
055	GAGLIATO	101	94	92	28	91	84	6	8	72	9	14
056	GASPERINA	215	100	96	59	103	55	2	9	46	—	18
057	GEROCARNE	479	379	342	96	388	118	100	137	381	91	355
058	GIMIGLIANO	307	280	301	82	286	145	25	5	224	20	149
059	GIRIFALCO	908	832	854	421	814	304	51	37	457	83	489
060	GIZZERIA	984	845	928	632	898	344	130	56	346	60	564
061	GUARDAVALLE	784	720	750	371	727	330	39	23	395	43	419
062	IONADI	87	84	82	61	82	79	2	5	21	5	4
063	ISCA SULLO IONIO	419	375	354	89	403	52	31	37	322	7	359
064	ISOLA DI CAPO RIZZUTO	1.554	1.097	1.496	852	1.453	262	362	11	637	65	1.172
065	JACURSO	162	121	140	49	150	75	41	22	113	12	87
066	JOPPOLO	421	394	387	156	394	30	8	7	162	8	221
160	LAMEZIA TERME	3.692	2.781	3.215	1.856	2.986	1.006	629	198	1.476	462	1.924
067	LIMBADI	324	279	288	104	290	55	24	25	198	26	219
068	MAGISANO	182	156	158	53	173	40	23	18	116	9	141
069	MAIDA	634	393	467	231	420	187	173	98	333	143	351
070	MAIERATO	362	332	329	118	329	121	—	3	209	5	177
071	MARCEDUSA	98	96	94	55	88	47	—	4	42	9	51
072	MARCELLINARA	213	185	206	104	172	100	26	7	108	40	113
073	MARTIRANO	116	73	103	18	99	86	40	12	96	16	28
074	MARTIRANO LOMBARDO	188	11	7	—	17	2	1	6	12	2	17
075	MELISSA	157	157	157	139	156	1	—	—	15	—	155
076	MESORACA	533	484	513	249	419	64	27	14	273	105	292
077	MIGLIERINA	130	110	123	59	105	6	20	7	70	25	122
078	MILETO	819	778	794	388	766	42	39	24	425	49	770
079	MONGIANA	224	189	199	59	216	211	32	25	162	8	11
080	MONTAURO	1.091	777	767	734	778	276	6	25	54	8	28
081	MONTEPAONE	756	670	676	654	675	61	1	2	23	2	121
082	MONTEROSSO CALABRO	299	260	272	112	274	15	30	21	156	18	48
083	MOTTA SANTA LUCIA	258	5	1	—	5	—	—	4	5	—	5
084	NARDODIPACE	737	212	279	23	386	368	519	455	524	345	365
086	NICOTERA	713	685	694	316	696	67	26	11	387	11	297
087	NOCERA TIRINESE	1.812	1.485	1.707	1.448	1.724	28	305	97	307	74	1.687
088	OLIVADI	142	126	124	70	131	8	16	18	61	11	133
089	PALERMITI	205	51	2	—	51	—	—	49	49	—	51
090	PALLAGORIO	233	73	87	30	81	34	39	33	88	35	34
091	PARGHELIA	74	72	72	43	71	14	2	—	18	1	57
092	PENTONE	145	140	142	83	143	116	3	—	59	2	12
093	PETILIA POLICASTRO	1.040	918	1.005	459	825	289	109	34	536	209	699
094	PETRIZZI	277	208	220	88	204	16	68	56	188	72	259
095	PETRONA	404	378	380	178	372	347	19	20	215	28	40
096	PIANOPOLI	125	13	1	—	13	—	—	12	13	—	13
097	PIZZO	567	523	556	418	514	226	32	4	133	47	302
098	PIZZONI	343	319	336	41	318	30	20	7	301	24	312
099	PLATANIA	516	290	479	135	396	255	221	37	377	120	253
100	POLIA	473	258	290	93	288	49	56	25	213	24	256
101	RICADI	647	573	599	416	567	13	48	24	173	56	348
102	ROCCABERNARDA	267	250	255	67	244	247	14	12	200	22	16
103	ROCCA DI NETO	63	47	46	19	47	45	—	1	27	—	2
104	ROMBIOLO	313	290	295	101	297	6	16	14	203	14	302
106	SAN CALOGERO	242	199	236	60	196	33	33	4	175	43	199
107	SAN COSTANTINO CALABRO	92	91	92	37	89	39	—	—	55	3	52



## segue TAV. 22 — Abitazioni non occupate per servizio installato

Codice dei Comuni	COMUNI	TOTALE ABITAZIONI	ABITAZIONI CHE DISPONGONO DI					ABITAZIONI CHE NON DISPONGONO DI				
			Acqua potabile	Gabinetto	Bagno	Elettricità	Riscaldamento	Acqua potabile	Gabinetto	Bagno	Elettricità	Riscaldamento
108	SAN FLORO	72	2	1	—	3	1	—	1	2	—	2
109	SAN GREGORIO D'IPPONA	347	70	4	—	70	2	—	66	70	—	68
110	SAN MANGO D'AQUINO	170	128	134	51	137	127	32	28	107	29	35
111	SAN MAURO MARCHESATO	223	208	200	102	207	104	10	20	116	12	51
112	SAN NICOLA DA CRISSA	445	219	268	57	264	110	212	175	367	179	320
113	SAN NICOLA DELL'ALTO	142	133	139	86	133	132	—	2	44	7	2
114	SAN PIETRO A MAIDA	595	476	478	410	483	391	9	11	70	6	75
115	SAN PIETRO APOSTOLO	139	24	24	11	25	8	—	2	14	1	15
116	SAN SOSTENE	447	390	419	129	415	3	54	24	312	30	442
117	SANTA CATERINA DELLO IONIO	562	523	547	277	499	16	38	12	281	61	535
118	SANT'ANDREA APOSTOLO DELLO IONIO	1.164	1.108	1.094	544	1.120	213	43	62	591	38	728
119	SANTA SEVERINA	226	209	191	103	205	187	14	33	117	20	35
121	SANT'ONOFRIO	346	283	296	68	291	50	49	46	269	52	217
122	SAN VITO SULLO IONIO	232	198	216	79	208	144	24	13	139	23	80
123	SATRIANO	186	179	177	90	177	9	5	9	94	8	176
124	SAVELLI	686	673	625	392	650	615	5	46	261	28	57
125	SCANDALE	324	281	305	146	291	44	35	18	175	28	272
126	SELLIA	56	51	51	16	56	1	5	4	40	—	54
127	SELLIA MARINA	1.698	1.224	1.194	899	1.260	308	115	158	440	73	542
128	SERRA SAN BRUNO	802	735	770	217	746	572	41	15	564	31	198
129	SERRASTRETTA	721	579	619	252	586	430	125	98	451	131	249
130	SERSALE	549	394	439	138	385	406	89	41	337	98	66
131	SETTINGIANO	94	69	89	42	81	49	14	4	50	12	19
132	SIMBARIO	265	181	184	57	175	251	82	74	206	86	4
133	SIMERI CRICHI	826	784	820	406	802	465	34	6	419	20	354
134	SORBO SAN BASILE	304	225	246	99	204	293	72	56	197	100	5
135	SORIANELLO	188	169	181	45	154	109	19	7	139	33	78
136	SORIANO CALABRO	253	87	133	11	140	6	114	63	170	79	146
137	SOVERATO	696	630	630	501	615	324	36	33	158	45	301
138	SOVERIA MANNELLI	259	209	190	61	205	178	11	30	136	15	39
139	SOVERIA SIMERI	269	229	245	106	252	153	34	24	162	17	112
140	SPADOLA	43	41	41	15	42	35	1	—	26	1	7
141	SPILINGA	129	122	126	39	102	96	4	3	88	27	15
142	SQUILLACE	216	159	211	97	164	78	55	4	115	50	130
143	STALETTI	1.216	1.193	1.204	1.137	1.201	477	8	9	73	11	659
144	STEFANACONI	278	6	1	1	6	—	—	5	5	—	6
145	STRONGOLI	1.351	956	1.251	787	1.172	27	302	31	468	105	1.231
146	TAVERNA	579	520	564	207	517	346	51	14	331	54	188
147	TIRIOLO	371	327	370	169	350	42	44	1	202	21	328
148	TORRE DI RUGGIERO	134	93	113	54	108	110	34	20	79	25	19
149	TROPEA	941	934	935	855	913	219	1	2	77	13	399
150	UMBRIATICO	166	115	145	47	125	144	47	20	115	39	20
151	VALLEFIORITA	—	—	—	—	—	—	—	—	—	—	—
152	VALLELONGA	178	167	171	50	168	152	9	5	121	10	24
153	VAZZANO	165	161	163	74	160	13	3	1	87	4	95
154	VERZINO	142	128	136	105	138	137	1	2	27	2	4
155	VIBO VALENTIA	2.495	1.601	1.586	926	1.572	591	84	87	660	112	690
156	ZACCANOPOLI	163	1	—	—	1	—	—	1	1	—	1
157	ZAGARISE	196	188	193	85	177	115	6	3	110	16	80
158	ZAMBRONE	132	131	132	130	130	20	—	—	2	—	101
159	ZUNGRI	83	63	69	33	58	11	9	3	38	13	56
	<b>TOTALE PROVINCIA</b>	<b>79.133</b>	<b>64.152</b>	<b>68.258</b>	<b>38.319</b>	<b>67.172</b>	<b>29.252</b>	<b>8.921</b>	<b>5.327</b>	<b>33.422</b>	<b>6.466</b>	<b>37.298</b>

Tav. 23 - Abitazioni non occupate per figura giuridica del proprietario

Codice dei Comuni	COMUNI	PERSONA FISICA		IMPRESE		COOPERATIVE EDILIZIE A PROPRIETÀ INDIVIDUALE E INDIVISA		STATO, REGIONI PROVINCE, COMUNI, IACP		ENTI PREVIDENZIALI		ALTRO PROPRIETARIO	
		Abitazioni	Stanze	Abitazioni	Stanze	Abitazioni	Stanze	Abitazioni	Stanze	Abitazioni	Stanze	Abitazioni	Stanze
001	ACQUARO	171	341	—	—	—	—	4	11	—	—	—	—
002	ALBI	68	206	—	—	—	—	2	7	—	—	—	—
003	AMARONI	158	448	—	—	—	—	3	19	—	—	—	—
004	AMATO	101	371	—	—	—	—	—	—	—	—	—	—
005	ANDALI	149	437	—	—	—	—	9	34	—	—	—	—
006	ARENA	157	377	1	4	—	—	—	—	—	—	—	—
007	ARGUSTO	82	274	—	—	—	—	—	—	—	—	—	—
008	BADOLATO	377	1.183	4	14	—	—	31	90	—	—	—	—
009	BELCASTRO	274	936	—	—	—	—	2	7	—	—	1	3
010	BELVEDERE DI SPINELLO	222	837	—	—	—	—	—	—	—	—	—	—
011	BORGIA	713	2.284	38	165	—	—	12	56	—	—	2	6
012	BOTRICELLO	338	987	—	—	—	—	2	6	—	—	—	—
013	BRIATICO	398	1.149	21	62	4	13	20	55	—	—	—	—
014	BROGNATURO	103	324	—	—	1	2	—	—	—	—	—	—
015	CACCURI	580	1.352	—	—	—	—	8	24	—	—	1	3
016	CAPISTRANO	191	536	—	—	—	—	—	—	—	—	—	—
017	CARAFFA DI CATANZARO	82	244	—	—	—	—	7	33	—	—	—	—
018	CARDINALE	268	931	—	—	—	—	35	104	—	—	—	—
019	CARFIZZI	95	329	—	—	1	5	—	—	—	—	—	—
020	CARLOPOLI	372	1.156	—	—	—	—	7	26	—	—	—	—
021	CASABONA	263	764	—	—	—	—	27	81	—	—	—	—
022	CASTELSILANO	199	446	—	—	1	2	—	—	—	—	—	—
023	CATANZARO	3.988	11.750	55	203	201	931	624	2.729	2	8	181	427
024	CENADI	84	276	1	4	—	—	—	—	—	—	—	—
025	CENTRACHE	124	352	1	6	—	—	4	12	—	—	—	—
026	CERENZIA	135	453	—	—	—	—	—	—	—	—	—	—
027	CERVA	155	524	—	—	—	—	—	—	—	—	—	—
028	CESSANITI	422	1.175	—	—	—	—	—	—	—	—	—	—
029	CHIARAVALLE CENTRALE	532	1.857	3	12	2	17	10	37	—	—	—	—
030	CICALA	203	545	—	—	—	—	3	11	—	—	3	13
031	CIRO'	174	587	—	—	—	—	7	28	—	—	—	—
032	CIRO' MARINA	745	2.827	73	231	1	8	8	35	1	3	—	—
033	CONFLENTI	549	1.532	—	—	3	8	—	—	—	—	2	9
034	CORTALE	196	703	—	—	—	—	11	32	—	—	—	—
035	COTRONEI	1.554	5.323	62	138	—	—	12	53	—	—	8	42
036	CROPANI	1.222	2.980	—	—	—	—	11	32	—	—	2	4
037	CROTONE	1.381	4.662	27	142	51	248	78	286	1	6	23	85
038	CRUCOLI	572	1.977	—	—	—	—	7	28	—	—	—	—
039	CURINGA	590	1.918	1	2	—	—	45	168	1	4	8	27
040	CUTRO	4.190	9.806	5	8	2	2	86	319	—	—	9	15
041	DASA'	133	346	—	—	—	—	1	2	—	—	—	—
042	DAVOLI	1.208	3.076	30	97	—	—	1	3	—	—	—	—
043	DECOLLATURA	662	2.350	—	—	—	—	11	34	—	—	3	12
044	DINAMI	383	1.274	—	—	—	—	5	14	—	—	—	—
045	DRAPIA	250	717	80	160	—	—	5	12	—	—	1	3
046	FABRIZIA	740	2.200	—	—	—	—	2	8	—	—	3	8
047	FALERNA	1.133	4.104	155	419	—	—	—	—	—	—	—	—
048	FEROLETO ANTICO	179	606	—	—	—	—	—	—	—	—	—	—
049	FILADEFIA	690	1.710	—	—	—	—	30	120	—	—	—	—
050	FILANDARI	220	614	—	—	—	—	4	14	—	—	—	—
051	FILOGASO	230	664	—	—	—	—	4	11	—	—	—	—
052	FOSSATO SERRALTA	43	132	—	—	—	—	5	14	—	—	—	—
053	FRANCAVILLA ANGITOLA	320	811	—	—	—	—	14	40	—	—	3	4

## segue TAV. 23 — Abitazioni non occupate per figura giuridica del proprietario

Codice dei Comuni	COMUNI	PERSONA FISICA		IMPRESE		COOPERATIVE EDILIZIE A PROPRIETÀ INDIVIDUALE E INDIVISA		STATO, REGIONI PROVINCE, COMUNI, IACP		ENTI PREVIDENZIALI		ALTRO PROPRIETARIO	
		Abitazioni	Stanze	Abitazioni	Stanze	Abitazioni	Stanze	Abitazioni	Stanze	Abitazioni	Stanze	Abitazioni	Stanze
054	FRANCICA	338	911	—	—	—	—	—	—	—	—	—	—
055	GAGLIATO	101	282	—	—	—	—	—	—	—	—	—	—
056	GASPERINA	215	643	—	—	—	—	—	—	—	—	—	—
057	GEROCARNE	461	1.112	—	—	—	—	17	51	—	—	1	6
058	GIMIGLIANO	303	892	—	—	—	—	4	16	—	—	—	—
059	GIRIFALCO	893	3.119	2	11	—	—	13	44	—	—	—	—
060	GIZZERIA	794	2.551	171	581	5	22	12	42	—	—	2	3
061	GUARDAVALLE	734	2.342	43	131	—	—	7	23	—	—	—	—
062	IONADI	85	313	1	4	1	2	—	—	—	—	—	—
063	ISCA SULLO IONIO	365	931	2	4	—	—	50	129	—	—	2	5
064	ISOLA DI CAPO RIZZUTO	1.467	4.743	49	150	6	35	32	126	—	—	—	—
065	JACURSO	154	392	—	—	—	—	8	20	—	—	—	—
066	JOPPOLO	421	1.400	—	—	—	—	—	—	—	—	—	—
160	LAMEZIA TERME	3.398	10.787	36	186	80	424	145	629	2	9	31	124
067	LIMBADI	321	920	—	—	—	—	2	6	—	—	1	5
068	MAGISANO	181	425	—	—	—	—	—	—	—	—	1	5
069	MAIDA	628	1.660	1	3	—	—	4	15	—	—	1	2
070	MAIERATO	356	1.132	—	—	—	—	6	35	—	—	—	—
071	MARCEDUSA	98	306	—	—	—	—	—	—	—	—	—	—
072	MARCELLINARA	210	669	—	—	—	—	3	9	—	—	—	—
073	MARTIRANO	116	363	—	—	—	—	—	—	—	—	—	—
074	MARTIRANO LOMBARDO	186	545	—	—	—	—	1	3	—	—	1	3
075	MELISSA	148	691	—	—	—	—	9	38	—	—	—	—
076	MESORACA	503	1.701	2	9	—	—	23	79	—	—	5	20
077	MIGLIERINA	127	407	—	—	—	—	2	7	—	—	1	4
078	MILETO	790	2.215	2	3	—	—	23	77	—	—	4	24
079	MONGIANA	222	711	—	—	—	—	1	3	—	—	1	2
080	MONTAURO	1.080	3.260	—	—	—	—	2	5	—	—	9	20
081	MONTEPAONE	754	3.078	—	—	—	—	1	3	—	—	1	4
082	MONTEROSSO CALABRO	298	787	—	—	—	—	—	—	—	—	1	3
083	MOTTA SANTA LUCIA	255	678	—	—	—	—	2	9	—	—	1	2
084	NARDODIPACE	626	1.167	—	—	—	—	107	352	—	—	4	11
086	NICOTERA	701	2.049	—	—	—	—	6	18	4	15	2	11
087	NOCERA TIRINESE	1.698	4.198	3	10	65	131	46	217	—	—	—	—
088	OLIVADI	130	386	—	—	—	—	10	29	1	3	1	7
089	PALERMITI	204	602	1	3	—	—	—	—	—	—	—	—
090	PALLAGORIO	233	592	—	—	—	—	—	—	—	—	—	—
091	PARGHELIA	58	211	—	—	—	—	16	35	—	—	—	—
092	PENTONE	143	518	—	—	—	—	2	7	—	—	—	—
093	PETILIA POLICASTRO	990	2.832	1	4	—	—	46	152	—	—	3	12
094	PETRIZZI	250	811	—	—	—	—	27	80	—	—	—	—
095	PETRONA'	399	1.209	—	—	—	—	3	7	—	—	2	12
096	PIANOPOLI	120	356	—	—	—	—	5	16	—	—	—	—
097	PIZZO	515	1.764	19	63	—	—	32	150	—	—	1	3
098	PIZZONI	342	925	—	—	—	—	1	4	—	—	—	—
099	PLATANIA	511	1.521	3	20	—	—	2	5	—	—	—	—
100	POLIA	472	1.218	—	—	—	—	—	—	—	—	1	1
101	RICADI	620	2.243	1	6	—	—	—	—	—	—	26	86
102	ROCCABERNARDA	260	909	—	—	1	4	5	31	—	—	1	4
103	ROCCA DI NETO	33	105	—	—	—	—	5	20	—	—	25	98
104	ROMBIOLO	306	1.072	—	—	—	—	6	23	—	—	1	2
106	SAN CALOGERO	242	672	—	—	—	—	—	—	—	—	—	—
107	SAN COSTANTINO CALABRO	81	298	—	—	—	—	11	39	—	—	—	—

## segue TAV. 23 — Abitazioni non occupate per figura giuridica del proprietario

Codice dei Comuni	COMUNI	PERSONA FISICA		IMPRESE		COOPERATIVE EDILIZIE A PROPRIETÀ INDIVIDUALE E INDIVISA		STATO, REGIONI PROVINCIE, COMUNI, IACP		ENTI PREVIDENZIALI		ALTRO PROPRIETARIO	
		Abitazioni	Stanze	Abitazioni	Stanze	Abitazioni	Stanze	Abitazioni	Stanze	Abitazioni	Stanze	Abitazioni	Stanze
108	SAN FLORO	72	197	—	—	—	—	—	—	—	—	—	—
109	SAN GREGORIO D'IPPONA	327	752	—	—	—	—	19	57	—	—	1	3
110	SAN MANGO D'AQUINO	150	456	—	—	—	—	20	92	—	—	—	—
111	SAN MAURO MARCHESATO	220	661	—	—	—	—	3	12	—	—	—	—
112	SAN NICOLA DA CRISSA	441	1.164	—	—	—	—	—	—	—	—	4	6
113	SAN NICOLA DELL'ALTO	128	388	—	—	—	—	14	42	—	—	—	—
114	SAN PIETRO A MAIDA	584	2.021	—	—	—	—	2	24	—	—	9	34
115	SAN PIETRO APOSTOLO	137	504	—	—	—	—	1	5	—	—	1	4
116	SAN SOSTENE	437	1.410	—	—	3	12	7	25	—	—	—	—
117	SANTA CATERINA DELLO IONIO	537	1.739	—	—	1	2	24	82	—	—	—	—
118	SANT'ANDREA APOSTOLO DELLO IONIO	1.163	2.891	—	—	—	—	1	4	—	—	—	—
119	SANTA SEVERINA	205	683	—	—	—	—	19	59	—	—	2	9
121	SANT'ONOFRIO	342	977	—	—	—	—	3	10	—	—	1	4
122	SAN VITO SULLO IONIO	231	659	—	—	1	4	—	—	—	—	—	—
123	SATRIANO	179	632	—	—	—	—	6	19	—	—	1	5
124	SAVELLI	681	2.429	—	—	—	—	5	16	—	—	—	—
125	SCANDALE	319	998	—	—	—	—	5	19	—	—	—	—
126	SELLIA	44	97	—	—	—	—	12	46	—	—	—	—
127	SELLIA MARINA	1.680	4.571	15	37	—	—	3	14	—	—	—	—
128	SERRA SAN BRUNO	791	2.404	4	17	—	—	5	15	—	—	2	6
129	SERRASTRETTA	717	2.270	—	—	—	—	—	—	—	—	4	14
130	SERSALE	545	1.659	2	5	1	7	—	—	—	—	1	5
131	SETTINGIANO	90	282	—	—	—	—	3	11	—	—	1	4
132	SIMBARIO	262	946	—	—	—	—	3	26	—	—	—	—
133	SIMERI CRICHI	821	2.492	1	11	—	—	4	12	—	—	—	—
134	SORBO SAN BASILE	303	768	—	—	—	—	1	4	—	—	—	—
135	SORIANELLO	184	522	—	—	—	—	4	12	—	—	—	—
136	SORIANO CALABRO	249	411	1	2	—	—	—	—	—	—	3	3
137	SOVERATO	673	2.223	7	21	—	—	—	—	—	—	16	43
138	SOVERIA MANNELLI	245	866	—	—	—	—	8	61	—	—	6	29
139	SOVERIA SIMERI	268	724	—	—	—	—	1	3	—	—	—	—
140	SPADOLA	43	160	—	—	—	—	—	—	—	—	—	—
141	SPILINGA	129	457	—	—	—	—	—	—	—	—	—	—
142	SQUILLACE	209	656	—	—	—	—	2	8	1	4	4	10
143	STALETTI	1.066	3.588	147	412	—	—	2	7	—	—	1	8
144	STEFANACONI	277	772	—	—	—	—	1	4	—	—	—	—
145	STRONGOLI	1.297	4.292	—	—	—	—	54	188	—	—	—	—
146	TAVERNA	503	1.616	1	3	—	—	43	153	—	—	32	99
147	TIRIOLO	364	1.167	1	1	—	—	5	20	—	—	1	10
148	TORRE DI RUGGIERO	133	433	—	—	—	—	—	—	—	—	1	4
149	TROPEA	902	2.796	—	—	1	3	34	119	—	—	4	12
150	UMBRIATICO	165	550	—	—	—	—	—	—	—	—	1	5
151	VALLEFIORITA	—	—	—	—	—	—	—	—	—	—	—	—
152	VALLELONGA	177	593	—	—	—	—	1	6	—	—	—	—
153	VAZZANO	164	516	—	—	—	—	1	3	—	—	—	—
154	VERZINO	140	483	—	—	—	—	2	10	—	—	—	—
155	VIBO VALENTIA	2.265	7.340	36	183	28	115	154	591	8	32	4	13
156	ZACCANOPOLI	163	514	—	—	—	—	—	—	—	—	—	—
157	ZAGARISE	195	558	—	—	—	—	1	4	—	—	—	—
158	ZAMBRONE	101	398	—	—	—	—	31	99	—	—	—	—
159	ZUNGRI	75	242	—	—	—	—	8	24	—	—	—	—
	<b>TOTALE PROVINCIA</b>	<b>74.697</b>	<b>225.314</b>	<b>1.109</b>	<b>3.547</b>	<b>460</b>	<b>1.997</b>	<b>2.366</b>	<b>9.055</b>	<b>21</b>	<b>84</b>	<b>480</b>	<b>1.470</b>

**parte seconda**  
**dati provinciali**

**TAV. 1 — Popolazione residente per singolo anno di età, sesso e stato civile**

ETÀ (anni)	MASCHI						FEMMINE					
	CELIBI	CONIUGATI	VEDOVI	SEPARATI LEGALMENTE	DIVORZIATI	TOTALE	NUBILI	CONIUGATE	VEDOVE	SEPARATE LEGALMENTE	DIVORZIATE	TOTALE
0	5.863	—	—	—	—	5.863	5.598	—	—	—	—	5.598
1	5.965	—	—	—	—	5.965	5.861	—	—	—	—	5.861
2	6.385	—	—	—	—	6.385	6.065	—	—	—	—	6.065
3	6.442	—	—	—	—	6.442	5.976	—	—	—	—	5.976
4	6.497	—	—	—	—	6.497	6.259	—	—	—	—	6.259
<b>meno di 5</b>	<b>31.152</b>	—	—	—	—	<b>31.152</b>	<b>29.759</b>	—	—	—	—	<b>29.759</b>
5	6.871	—	—	—	—	6.871	6.492	—	—	—	—	6.492
6	6.896	—	—	—	—	6.896	6.375	—	—	—	—	6.375
7	7.000	—	—	—	—	7.000	6.562	—	—	—	—	6.562
8	6.944	—	—	—	—	6.944	6.656	—	—	—	—	6.656
9	7.060	—	—	—	—	7.060	6.620	—	—	—	—	6.620
<b>5 - 9</b>	<b>34.771</b>	—	—	—	—	<b>34.771</b>	<b>32.705</b>	—	—	—	—	<b>32.705</b>
10	7.265	—	—	—	—	7.265	6.959	—	—	—	—	6.959
11	7.086	—	—	—	—	7.086	6.880	—	—	—	—	6.880
12	7.545	—	—	—	—	7.545	7.183	—	—	—	—	7.183
13	7.615	—	—	—	—	7.615	7.051	—	—	—	—	7.051
14	7.494	—	—	—	—	7.494	7.281	—	—	—	—	7.281
<b>10 - 14</b>	<b>37.005</b>	—	—	—	—	<b>37.005</b>	<b>35.354</b>	—	—	—	—	<b>35.354</b>
15	7.570	—	—	—	—	7.570	7.114	—	—	—	—	7.114
16	7.567	29	—	7	—	7.603	7.272	160	3	2	—	7.437
17	7.767	24	1	5	—	7.797	7.004	345	2	4	—	7.355
18	7.332	56	7	8	—	7.403	6.146	844	11	2	—	7.003
19	6.987	128	1	7	3	7.126	5.454	1.512	8	4	2	6.980
<b>15 - 19</b>	<b>37.223</b>	<b>237</b>	<b>9</b>	<b>27</b>	<b>3</b>	<b>37.499</b>	<b>32.990</b>	<b>2.861</b>	<b>24</b>	<b>12</b>	<b>2</b>	<b>35.889</b>
20	6.751	220	4	13	2	6.990	4.467	1.947	13	20	4	6.451
21	6.425	421	7	3	1	6.857	3.749	2.653	10	11	5	6.428
22	5.685	745	2	6	1	6.439	3.103	2.958	9	22	3	6.095
23	4.833	1.111	1	2	2	5.949	2.423	3.066	8	16	2	5.515
24	4.272	1.627	2	9	2	5.912	2.035	3.369	12	24	6	5.446
<b>20 - 24</b>	<b>27.966</b>	<b>4.124</b>	<b>16</b>	<b>33</b>	<b>8</b>	<b>32.147</b>	<b>15.777</b>	<b>13.993</b>	<b>52</b>	<b>93</b>	<b>20</b>	<b>29.935</b>
25	3.733	2.068	3	14	4	5.822	1.702	3.766	18	41	6	5.533
26	3.102	2.627	2	15	8	5.754	1.401	3.913	21	30	3	5.368
27	2.384	2.914	—	17	3	5.318	1.137	3.827	25	34	7	5.030
28	1.954	3.321	1	16	5	5.297	969	3.801	22	37	7	4.836
29	1.518	3.312	1	17	4	4.852	844	3.696	28	44	7	4.619
<b>25 - 29</b>	<b>12.691</b>	<b>14.242</b>	<b>7</b>	<b>79</b>	<b>24</b>	<b>27.043</b>	<b>6.053</b>	<b>19.003</b>	<b>114</b>	<b>186</b>	<b>30</b>	<b>25.386</b>
30	1.286	3.772	5	33	4	5.100	763	3.996	37	36	4	4.836
31	1.111	3.860	9	26	11	5.017	755	4.090	39	41	12	4.937
32	877	4.167	1	35	8	5.088	660	4.265	55	37	7	5.024
33	772	4.372	3	25	12	5.184	570	4.192	56	42	11	4.871
34	654	4.308	7	26	5	5.000	547	4.094	65	43	13	4.762
<b>30 - 34</b>	<b>4.700</b>	<b>20.479</b>	<b>25</b>	<b>145</b>	<b>40</b>	<b>25.389</b>	<b>3.295</b>	<b>20.637</b>	<b>252</b>	<b>199</b>	<b>47</b>	<b>24.430</b>
35	576	3.948	11	30	11	4.576	453	3.756	55	34	12	4.310
36	367	3.302	3	23	6	3.701	421	3.081	60	34	8	3.604
37	342	3.362	8	32	6	3.750	354	3.068	74	26	9	3.531
38	339	3.404	10	28	4	3.785	402	3.210	100	31	10	3.753
39	313	3.360	8	27	9	3.717	378	3.130	81	29	12	3.630
<b>35 - 39</b>	<b>1.937</b>	<b>17.376</b>	<b>40</b>	<b>140</b>	<b>36</b>	<b>19.529</b>	<b>2.008</b>	<b>16.245</b>	<b>370</b>	<b>154</b>	<b>51</b>	<b>18.828</b>
40	338	3.382	11	28	9	3.768	413	3.226	107	35	12	3.793
41	303	3.901	14	30	5	4.253	410	3.650	142	38	11	4.251
42	295	3.819	10	19	14	4.157	383	3.522	145	26	13	4.089
43	266	3.524	17	24	15	3.846	397	3.385	148	29	17	3.976
44	257	3.645	20	25	16	3.963	379	3.424	164	25	22	4.014
<b>40 - 44</b>	<b>1.459</b>	<b>18.271</b>	<b>72</b>	<b>126</b>	<b>59</b>	<b>19.987</b>	<b>1.982</b>	<b>17.207</b>	<b>706</b>	<b>153</b>	<b>75</b>	<b>20.123</b>

## segue TAV. 1 — Popolazione residente per singolo anno di età, sesso e stato civile

ETÀ (anni)	MASCHI						FEMMINE					
	CELIBI	CONIUGATI	VEDOVI	SEPARATI LEGALMENTE	DIVORZIATI	TOTALE	NUBILI	CONIUGATE	VEDOVE	SEPARATE LEGALMENTE	DIVORZIATE	TOTALE
45	259	3.582	21	26	10	3.898	395	3.359	200	32	17	4.003
46	265	3.696	23	19	7	4.010	398	3.542	234	22	16	4.212
47	266	3.868	24	15	6	4.179	405	3.514	261	26	12	4.218
48	244	3.818	38	24	8	4.132	433	3.528	274	24	17	4.276
49	214	3.774	25	24	15	4.052	448	3.487	295	26	17	4.273
<b>45 - 49</b>	<b>1.248</b>	<b>18.738</b>	<b>131</b>	<b>108</b>	<b>46</b>	<b>20.271</b>	<b>2.079</b>	<b>17.430</b>	<b>1.264</b>	<b>130</b>	<b>79</b>	<b>20.982</b>
50	223	3.839	37	23	12	4.134	409	3.456	351	20	12	4.248
51	249	3.849	35	22	9	4.164	481	3.458	342	27	17	4.325
52	222	3.505	56	24	13	3.820	443	3.280	373	24	19	4.139
53	213	3.431	57	18	7	3.726	449	3.054	419	33	18	3.973
54	176	3.436	53	27	13	3.705	461	3.021	455	26	23	3.986
<b>50 - 54</b>	<b>1.083</b>	<b>18.060</b>	<b>238</b>	<b>114</b>	<b>54</b>	<b>19.549</b>	<b>2.243</b>	<b>16.269</b>	<b>1.940</b>	<b>130</b>	<b>89</b>	<b>20.671</b>
55	194	3.257	71	22	10	3.554	444	2.997	515	29	14	3.999
56	170	3.345	72	26	9	3.622	475	2.871	535	17	17	3.915
57	179	3.360	80	16	11	3.646	442	2.907	620	24	12	4.005
58	184	3.055	85	20	6	3.350	427	2.714	699	20	16	3.876
59	160	2.904	103	15	7	3.189	441	2.614	741	21	29	3.846
<b>55 - 59</b>	<b>887</b>	<b>15.921</b>	<b>411</b>	<b>99</b>	<b>43</b>	<b>17.361</b>	<b>2.229</b>	<b>14.103</b>	<b>3.110</b>	<b>111</b>	<b>88</b>	<b>19.641</b>
60	186	2.929	129	15	12	3.271	387	2.528	805	19	19	3.758
61	186	2.923	115	18	7	3.249	445	2.559	934	21	21	3.980
62	131	1.668	71	14	7	1.891	298	1.431	530	19	5	2.283
63	91	1.530	85	10	6	1.722	270	1.124	507	14	7	1.922
64	102	1.717	79	4	7	1.909	296	1.296	580	14	14	2.200
<b>60 - 64</b>	<b>696</b>	<b>10.767</b>	<b>479</b>	<b>61</b>	<b>39</b>	<b>12.042</b>	<b>1.696</b>	<b>8.938</b>	<b>3.356</b>	<b>87</b>	<b>66</b>	<b>14.143</b>
65	129	2.024	147	17	3	2.320	364	1.646	826	9	15	2.860
66	152	2.576	168	14	8	2.918	404	1.989	970	29	7	3.399
67	105	2.283	184	21	7	2.600	364	1.720	997	15	15	3.111
68	122	2.404	224	14	4	2.768	389	1.858	1.156	16	7	3.426
69	96	1.994	220	21	4	2.335	344	1.472	1.019	10	6	2.851
<b>65 - 69</b>	<b>604</b>	<b>11.281</b>	<b>943</b>	<b>87</b>	<b>26</b>	<b>12.941</b>	<b>1.865</b>	<b>8.685</b>	<b>4.968</b>	<b>79</b>	<b>50</b>	<b>15.647</b>
70	91	1.890	224	9	6	2.220	351	1.348	1.031	10	5	2.745
71	105	1.971	264	12	3	2.355	303	1.344	1.133	11	6	2.797
72	100	1.942	315	17	4	2.378	350	1.383	1.268	10	8	3.019
73	86	1.606	316	12	4	2.024	283	1.086	1.151	12	3	2.535
74	78	1.393	297	4	6	1.778	277	998	1.139	10	4	2.428
<b>70 - 74</b>	<b>460</b>	<b>8.802</b>	<b>1.416</b>	<b>54</b>	<b>23</b>	<b>10.755</b>	<b>1.564</b>	<b>6.159</b>	<b>5.722</b>	<b>53</b>	<b>26</b>	<b>13.524</b>
75	61	1.186	294	8	3	1.552	261	756	1.114	8	5	2.144
76	72	1.180	321	5	5	1.583	226	735	1.154	10	5	2.130
77	51	904	326	2	1	1.284	226	658	1.004	7	3	1.898
78	39	732	285	4	2	1.062	193	489	961	7	—	1.650
79	43	704	266	8	1	1.022	150	368	897	5	5	1.425
<b>75 - 79</b>	<b>266</b>	<b>4.706</b>	<b>1.492</b>	<b>27</b>	<b>12</b>	<b>6.503</b>	<b>1.056</b>	<b>3.006</b>	<b>5.130</b>	<b>37</b>	<b>18</b>	<b>9.247</b>
<b>80 - 84</b>	<b>138</b>	<b>2.136</b>	<b>1.298</b>	<b>11</b>	<b>2</b>	<b>3.585</b>	<b>642</b>	<b>1.226</b>	<b>3.925</b>	<b>15</b>	<b>2</b>	<b>5.810</b>
<b>85 - 89</b>	<b>42</b>	<b>597</b>	<b>658</b>	<b>3</b>	<b>1</b>	<b>1.301</b>	<b>286</b>	<b>309</b>	<b>2.029</b>	<b>6</b>	<b>—</b>	<b>2.630</b>
<b>90 - 94</b>	<b>12</b>	<b>116</b>	<b>191</b>	<b>2</b>	<b>—</b>	<b>321</b>	<b>75</b>	<b>55</b>	<b>644</b>	<b>1</b>	<b>—</b>	<b>775</b>
<b>95 - 99</b>	<b>1</b>	<b>16</b>	<b>45</b>	<b>—</b>	<b>—</b>	<b>62</b>	<b>8</b>	<b>8</b>	<b>100</b>	<b>—</b>	<b>—</b>	<b>116</b>
<b>100 E PIU'</b>	<b>—</b>	<b>1</b>	<b>4</b>	<b>—</b>	<b>—</b>	<b>5</b>	<b>2</b>	<b>2</b>	<b>17</b>	<b>—</b>	<b>—</b>	<b>21</b>
<b>TOTALE</b>	<b>194.341</b>	<b>165.870</b>	<b>7.475</b>	<b>1.116</b>	<b>416</b>	<b>369.218</b>	<b>173.668</b>	<b>166.136</b>	<b>33.723</b>	<b>1.446</b>	<b>643</b>	<b>375.616</b>

**TAV. 2 - Popolazione presente per singolo anno di età, sesso e stato civile**

ETÀ (anni)	MASCHI						FEMMINE					
	CELIBI	CONIUGATI	VEDOVI	SEPARATI LEGALMENTE	DIVORZIATI	TOTALE	NUBILI	CONIUGATE	VEDOVE	SEPARATE LEGALMENTE	DIVORZIATE	TOTALE
0	5.730	—	—	—	—	5.730	5.462	—	—	—	—	5.462
1	5.813	—	—	—	—	5.813	5.688	—	—	—	—	5.688
2	6.220	—	—	—	—	6.220	5.912	—	—	—	—	5.912
3	6.276	—	—	—	—	6.276	5.821	—	—	—	—	5.821
4	6.352	—	—	—	—	6.352	6.111	—	—	—	—	6.111
<b>meno di 5</b>	<b>30.391</b>	—	—	—	—	<b>30.391</b>	<b>28.994</b>	—	—	—	—	<b>28.994</b>
5	6.730	—	—	—	—	6.730	6.358	—	—	—	—	6.358
6	6.782	—	—	—	—	6.782	6.234	—	—	—	—	6.234
7	6.869	—	—	—	—	6.869	6.436	—	—	—	—	6.436
8	6.815	—	—	—	—	6.815	6.569	—	—	—	—	6.569
9	6.960	—	—	—	—	6.960	6.523	—	—	—	—	6.523
<b>5 - 9</b>	<b>34.156</b>	—	—	—	—	<b>34.156</b>	<b>32.120</b>	—	—	—	—	<b>32.120</b>
10	7.174	—	—	—	—	7.174	6.865	—	—	—	—	6.865
11	6.988	—	—	—	—	6.988	6.769	—	—	—	—	6.769
12	7.461	—	—	—	—	7.461	7.093	—	—	—	—	7.093
13	7.479	—	—	—	—	7.479	6.933	—	—	—	—	6.933
14	7.284	—	—	—	—	7.284	7.166	—	—	—	—	7.166
<b>10 - 14</b>	<b>36.386</b>	—	—	—	—	<b>36.386</b>	<b>34.826</b>	—	—	—	—	<b>34.826</b>
15	7.337	—	—	—	—	7.337	6.992	—	—	—	—	6.992
16	7.197	27	—	3	—	7.227	7.125	156	3	2	—	7.286
17	7.131	25	1	5	—	7.162	6.831	328	2	4	—	7.165
18	6.406	51	6	5	—	6.468	5.917	819	11	2	—	6.749
19	4.720	111	—	3	1	4.835	5.085	1.438	7	4	—	6.534
<b>15 - 19</b>	<b>32.791</b>	<b>214</b>	<b>7</b>	<b>16</b>	<b>1</b>	<b>33.029</b>	<b>31.950</b>	<b>2.741</b>	<b>23</b>	<b>12</b>	—	<b>34.726</b>
20	4.852	195	3	6	—	5.056	4.000	1.855	13	17	2	5.887
21	4.754	366	6	2	1	5.129	3.182	2.512	9	11	5	5.719
22	4.170	662	1	2	—	4.835	2.598	2.825	9	22	3	5.457
23	3.574	1.015	1	2	1	4.593	2.028	2.930	8	14	1	4.981
24	3.230	1.462	2	7	1	4.702	1.708	3.223	11	21	5	4.968
<b>20 - 24</b>	<b>20.580</b>	<b>3.700</b>	<b>13</b>	<b>19</b>	<b>3</b>	<b>24.315</b>	<b>13.516</b>	<b>13.345</b>	<b>50</b>	<b>85</b>	<b>16</b>	<b>27.012</b>
25	2.824	1.865	2	10	2	4.703	1.429	3.602	18	41	6	5.096
26	2.348	2.383	2	12	4	4.749	1.189	3.750	21	30	3	4.993
27	1.860	2.632	—	15	2	4.509	1.003	3.670	25	34	4	4.736
28	1.557	3.009	1	16	6	4.589	863	3.659	21	35	7	4.585
29	1.215	3.013	1	14	4	4.247	748	3.539	28	41	6	4.362
<b>25 - 29</b>	<b>9.804</b>	<b>12.902</b>	<b>6</b>	<b>67</b>	<b>18</b>	<b>22.797</b>	<b>5.232</b>	<b>18.220</b>	<b>113</b>	<b>181</b>	<b>26</b>	<b>23.772</b>
30	1.061	3.444	4	33	3	4.545	705	3.853	37	39	6	4.640
31	926	3.511	6	25	9	4.477	699	3.970	39	40	9	4.757
32	749	3.831	1	36	7	4.624	615	4.143	54	38	5	4.855
33	684	4.002	3	24	12	4.725	540	4.079	54	45	11	4.729
34	570	3.945	6	26	4	4.551	512	3.995	65	42	12	4.626
<b>30 - 34</b>	<b>3.990</b>	<b>18.733</b>	<b>20</b>	<b>144</b>	<b>35</b>	<b>22.922</b>	<b>3.071</b>	<b>20.040</b>	<b>249</b>	<b>204</b>	<b>43</b>	<b>23.607</b>
35	504	3.646	10	27	10	4.197	434	3.656	54	35	11	4.190
36	337	3.062	3	21	5	3.428	407	3.006	61	32	7	3.513
37	315	3.123	9	31	5	3.483	339	2.998	74	25	9	3.445
38	322	3.168	10	28	3	3.531	395	3.150	100	30	10	3.685
39	293	3.137	9	29	9	3.477	369	3.059	79	28	10	3.545
<b>35 - 39</b>	<b>1.771</b>	<b>16.136</b>	<b>41</b>	<b>136</b>	<b>32</b>	<b>18.116</b>	<b>1.944</b>	<b>15.869</b>	<b>368</b>	<b>150</b>	<b>47</b>	<b>18.378</b>
40	320	3.157	10	27	7	3.521	398	3.167	106	37	13	3.721
41	299	3.621	12	30	4	3.966	404	3.569	141	38	11	4.163
42	290	3.570	9	19	13	3.901	383	3.445	144	26	13	4.011
43	259	3.286	15	24	15	3.599	394	3.302	145	29	16	3.886
44	261	3.380	20	25	14	3.700	374	3.348	162	24	23	3.931
<b>40 - 44</b>	<b>1.429</b>	<b>17.014</b>	<b>66</b>	<b>125</b>	<b>53</b>	<b>18.687</b>	<b>1.953</b>	<b>16.831</b>	<b>698</b>	<b>154</b>	<b>76</b>	<b>19.712</b>



## segue TAV. 2 — Popolazione presente per singolo anno di età, sesso e stato civile

ETÀ (anni)	MASCHI						FEMMINE					
	CELIBI	CONIUGATI	VEDOVI	SEPARATI LEGALMENTE	DIVORZIATI	TOTALE	NUBILI	CONIUGATE	VEDOVE	SEPARATE LEGALMENTE	DIVORZIATE	TOTALE
45	267	3.351	21	25	10	3.674	400	3.288	197	31	14	3.930
46	279	3.446	22	19	7	3.773	395	3.465	228	22	15	4.125
47	260	3.619	23	12	5	3.919	411	3.441	254	27	12	4.145
48	249	3.583	33	23	10	3.898	440	3.468	266	23	18	4.215
49	220	3.534	22	23	14	3.813	449	3.426	287	27	17	4.206
<b>45 - 49</b>	<b>1.275</b>	<b>17.533</b>	<b>121</b>	<b>102</b>	<b>46</b>	<b>19.077</b>	<b>2.095</b>	<b>17.088</b>	<b>1.232</b>	<b>130</b>	<b>76</b>	<b>20.621</b>
50	232	3.607	33	23	11	3.906	413	3.408	337	20	13	4.191
51	253	3.637	33	22	9	3.954	470	3.395	338	26	17	4.246
52	230	3.336	52	24	14	3.656	446	3.231	367	24	18	4.086
53	227	3.275	54	17	7	3.580	454	3.008	403	34	18	3.917
54	183	3.273	52	28	10	3.546	456	2.971	448	27	22	3.924
<b>50 - 54</b>	<b>1.125</b>	<b>17.128</b>	<b>224</b>	<b>114</b>	<b>51</b>	<b>18.642</b>	<b>2.239</b>	<b>16.013</b>	<b>1.893</b>	<b>131</b>	<b>88</b>	<b>20.364</b>
55	210	3.127	62	23	10	3.432	448	2.957	507	29	14	3.955
56	185	3.208	74	27	10	3.504	475	2.832	523	17	17	3.864
57	188	3.253	74	15	11	3.541	443	2.850	616	23	12	3.944
58	195	2.969	84	19	5	3.272	443	2.662	679	21	16	3.821
59	178	2.843	102	15	7	3.145	442	2.574	718	20	29	3.783
<b>55 - 59</b>	<b>956</b>	<b>15.400</b>	<b>396</b>	<b>99</b>	<b>43</b>	<b>16.894</b>	<b>2.251</b>	<b>13.875</b>	<b>3.043</b>	<b>110</b>	<b>88</b>	<b>19.367</b>
60	187	2.870	127	15	13	3.212	386	2.513	797	18	19	3.733
61	197	2.863	115	18	8	3.201	449	2.532	922	20	21	3.944
62	136	1.637	73	15	8	1.869	303	1.416	526	19	4	2.268
63	97	1.511	84	11	5	1.708	277	1.108	503	14	7	1.909
64	115	1.699	82	4	7	1.907	297	1.290	580	14	13	2.194
<b>60 - 64</b>	<b>732</b>	<b>10.580</b>	<b>481</b>	<b>63</b>	<b>41</b>	<b>11.897</b>	<b>1.712</b>	<b>8.859</b>	<b>3.328</b>	<b>85</b>	<b>64</b>	<b>14.048</b>
65	135	2.010	146	17	3	2.311	368	1.634	808	9	14	2.833
66	151	2.544	167	14	8	2.884	408	1.973	963	29	8	3.381
67	107	2.273	185	21	7	2.593	362	1.692	1.002	15	14	3.085
68	125	2.402	218	14	4	2.763	402	1.849	1.155	16	7	3.429
69	98	1.977	217	20	5	2.317	348	1.455	1.017	11	6	2.837
<b>65 - 69</b>	<b>616</b>	<b>11.206</b>	<b>933</b>	<b>86</b>	<b>27</b>	<b>12.868</b>	<b>1.888</b>	<b>8.603</b>	<b>4.945</b>	<b>80</b>	<b>49</b>	<b>15.565</b>
70	93	1.881	220	9	6	2.209	353	1.343	1.029	10	5	2.740
71	112	1.970	260	12	3	2.357	311	1.343	1.121	11	6	2.792
72	102	1.942	313	17	4	2.378	348	1.393	1.272	9	8	3.030
73	92	1.597	314	12	4	2.019	291	1.086	1.145	12	3	2.537
74	85	1.404	299	4	5	1.797	278	992	1.129	9	4	2.412
<b>70 - 74</b>	<b>484</b>	<b>8.794</b>	<b>1.406</b>	<b>54</b>	<b>22</b>	<b>10.760</b>	<b>1.581</b>	<b>6.157</b>	<b>5.696</b>	<b>51</b>	<b>26</b>	<b>13.511</b>
75	62	1.192	286	8	3	1.551	264	756	1.119	9	5	2.153
76	76	1.180	322	5	5	1.588	229	741	1.149	10	5	2.134
77	56	899	320	2	1	1.278	232	654	996	7	3	1.892
78	39	726	287	4	2	1.058	195	486	965	7	—	1.653
79	44	703	263	8	1	1.019	154	367	896	5	5	1.427
<b>75 - 79</b>	<b>277</b>	<b>4.700</b>	<b>1.478</b>	<b>27</b>	<b>12</b>	<b>6.494</b>	<b>1.074</b>	<b>3.004</b>	<b>5.125</b>	<b>38</b>	<b>18</b>	<b>9.259</b>
80 - 84	142	2.133	1.291	11	2	3.579	660	1.218	3.940	14	2	5.834
85 - 89	44	591	651	3	1	1.290	290	307	2.029	6	—	2.632
90 - 94	14	115	192	2	—	323	74	56	651	1	—	782
95 - 99	1	17	46	—	—	64	7	7	100	—	—	114
100 E PIU'	1	1	4	—	—	6	2	3	16	—	—	21
<b>TOTALE</b>	<b>176.965</b>	<b>156.897</b>	<b>7.376</b>	<b>1.068</b>	<b>387</b>	<b>342.693</b>	<b>167.479</b>	<b>162.236</b>	<b>33.499</b>	<b>1.432</b>	<b>619</b>	<b>365.265</b>

**TAV. 3 - Popolazione residente per sesso, classe di età e luogo di nascita**

LUOGO DI NASCITA	Meno di 6 anni	6-13	14-18	19-24	25-44	45-64	65 e più	TOTALE
<b>A — TOTALE</b>								
<b>Nello stesso Comune di residenza</b>	<b>37.868</b>	<b>72.437</b>	<b>56.936</b>	<b>60.703</b>	<b>130.554</b>	<b>106.395</b>	<b>63.020</b>	<b>527.913</b>
<b>In altro Comune della stessa Provincia</b>	<b>28.238</b>	<b>26.280</b>	<b>11.263</b>	<b>10.603</b>	<b>33.421</b>	<b>26.477</b>	<b>14.157</b>	<b>150.439</b>
<b>In altra Provincia della stessa Regione</b>	<b>2.337</b>	<b>1.468</b>	<b>939</b>	<b>1.507</b>	<b>6.963</b>	<b>6.100</b>	<b>3.154</b>	<b>22.468</b>
Cosenza	1.436	649	465	788	3.554	2.828	1.370	11.090
Reggio Calabria	901	819	474	719	3.409	3.272	1.784	11.378
<b>In altre Regioni</b>	<b>3.020</b>	<b>6.037</b>	<b>2.868</b>	<b>2.426</b>	<b>8.817</b>	<b>5.246</b>	<b>2.183</b>	<b>30.597</b>
Piemonte	429	1.313	428	215	220	109	49	2.763
Valle d'Aosta	78	111	15	17	17	8	2	248
Lombardia	755	1.766	659	243	396	208	89	4.116
Trentino-Alto Adige	18	49	36	33	74	41	10	261
Bolzano-Bozen	7	34	27	22	39	9	1	139
Trento	11	15	9	11	35	32	9	122
Veneto	68	100	74	49	277	225	78	871
Friuli-Venezia Giulia	36	85	47	33	90	87	64	442
Liguria	100	311	219	95	96	70	42	933
Emilia-Romagna	126	144	86	84	242	189	79	950
Toscana	90	145	53	88	235	180	72	863
Umbria	11	23	11	13	91	37	23	209
Marche	9	24	15	15	106	68	27	264
Lazio	284	476	324	235	642	274	78	2.313
Abruzzi	22	36	23	24	192	108	44	449
Molise	23	16	21	16	91	65	38	270
Campania	355	442	311	426	2.006	1.240	504	5.284
Puglia	251	347	167	289	1.350	697	280	3.381
Basilicata	37	58	53	77	330	173	116	844
Sicilia	299	541	294	442	2.140	1.365	565	5.646
Sardegna	29	50	32	32	222	102	23	490
<b>ITALIA</b>	<b>71.463</b>	<b>106.222</b>	<b>72.006</b>	<b>75.239</b>	<b>179.755</b>	<b>144.218</b>	<b>82.514</b>	<b>731.417</b>
<b>ESTERO</b>	<b>2.811</b>	<b>5.475</b>	<b>2.051</b>	<b>949</b>	<b>960</b>	<b>442</b>	<b>729</b>	<b>13.417</b>
<b>TOTALE</b>	<b>74.274</b>	<b>111.697</b>	<b>74.057</b>	<b>76.188</b>	<b>180.715</b>	<b>144.660</b>	<b>83.243</b>	<b>744.834</b>
<b>B — MASCHI</b>								
<b>Nello stesso Comune di residenza</b>	<b>19.553</b>	<b>37.198</b>	<b>29.107</b>	<b>32.436</b>	<b>69.313</b>	<b>51.361</b>	<b>26.939</b>	<b>265.907</b>
<b>In altro Comune della stessa Provincia</b>	<b>14.388</b>	<b>13.618</b>	<b>5.773</b>	<b>4.652</b>	<b>14.977</b>	<b>12.115</b>	<b>5.988</b>	<b>71.511</b>
<b>In altra Provincia della stessa Regione</b>	<b>1.093</b>	<b>748</b>	<b>449</b>	<b>656</b>	<b>3.245</b>	<b>2.990</b>	<b>1.359</b>	<b>10.540</b>
Cosenza	663	339	215	334	1.569	1.324	566	5.010
Reggio Calabria	430	409	234	322	1.676	1.666	793	5.530
<b>In altre Regioni</b>	<b>1.561</b>	<b>3.074</b>	<b>1.477</b>	<b>1.104</b>	<b>4.122</b>	<b>2.589</b>	<b>938</b>	<b>14.865</b>
Piemonte	217	686	203	107	94	39	21	1.367
Valle d'Aosta	42	47	5	7	7	4	1	113
Lombardia	391	885	358	107	130	90	34	1.995
Trentino-Alto Adige	8	24	19	13	26	20	6	116
Bolzano-Bozen	2	16	13	8	14	—	—	53
Trento	6	8	6	5	12	20	6	63
Veneto	33	44	46	27	121	109	32	412
Friuli-Venezia Giulia	16	47	20	16	34	39	17	189
Liguria	55	168	98	47	48	26	20	462
Emilia-Romagna	68	72	36	39	96	82	20	413
Toscana	50	81	26	43	96	72	21	389
Umbria	6	11	9	6	34	16	9	91
Marche	4	9	7	8	39	28	12	107
Lazio	160	243	176	123	256	109	25	1.092
Abruzzi	14	15	17	10	80	39	14	189
Molise	15	8	10	2	47	30	15	127
Campania	175	220	150	175	977	645	222	2.564
Puglia	132	173	93	123	688	370	130	1.709
Basilicata	14	29	23	34	169	91	43	403
Sicilia	152	284	164	204	1.081	735	285	2.905
Sardegna	9	28	17	13	99	45	11	222
<b>ITALIA</b>	<b>36.595</b>	<b>54.638</b>	<b>36.806</b>	<b>38.848</b>	<b>91.657</b>	<b>69.055</b>	<b>35.224</b>	<b>362.823</b>
<b>ESTERO</b>	<b>1.428</b>	<b>2.773</b>	<b>1.061</b>	<b>425</b>	<b>291</b>	<b>168</b>	<b>249</b>	<b>6.395</b>
<b>TOTALE</b>	<b>38.023</b>	<b>57.411</b>	<b>37.867</b>	<b>39.273</b>	<b>91.948</b>	<b>69.223</b>	<b>35.473</b>	<b>369.218</b>

**TAV. 4 - Popolazione residente in età da 6 anni in poi per grado di istruzione, sesso, classe di età, condizione professionale o non professionale**

CLASSI DI ETÀ (anni) — CONDIZIONE	GRADO DI ISTRUZIONE											
	LAUREATI		DIPLOMATI		FORNITI DI LICENZA DI SCUOLA MEDIA INFERIORE		FORNITI DI LICENZA DI SCUOLA ELEMENTARE		ALFABETI PRIVI DI TITOLO DI STUDIO		ANALFABETI	
	MF	M	MF	M	MF	M	MF	M	MF	M	MF	M
<b>TOTALE</b>	<b>15.650</b>	<b>9.327</b>	<b>68.278</b>	<b>34.171</b>	<b>127.617</b>	<b>73.334</b>	<b>237.061</b>	<b>120.397</b>	<b>155.622</b>	<b>73.420</b>	<b>66.332</b>	<b>20.546</b>
6 - 10	—	—	—	—	—	—	7.526	3.733	60.168	31.110	643	322
11 - 14	—	—	—	—	11.841	5.411	42.730	22.245	3.204	1.895	360	189
15 - 19	—	—	5.701	2.232	46.930	24.366	18.611	9.748	1.803	1.009	343	144
20 - 24	395	133	20.961	10.199	20.941	12.475	17.196	8.008	2.209	1.194	380	138
25 - 44	10.926	5.927	32.714	16.930	34.412	22.481	78.591	37.788	18.414	7.067	5.658	1.755
45 - 54	2.131	1.501	4.980	2.641	6.914	4.638	32.886	18.016	21.400	8.878	13.162	4.146
55 - 64	1.435	1.102	2.464	1.407	3.585	2.300	21.180	11.342	20.115	8.760	14.408	4.492
65 e più	763	664	1.458	762	2.994	1.663	18.341	9.517	28.309	13.507	31.378	9.360
<b>CONDIZIONE PROFESSIONALE</b>	<b>12.731</b>	<b>7.734</b>	<b>33.176</b>	<b>19.022</b>	<b>45.026</b>	<b>36.801</b>	<b>82.745</b>	<b>63.324</b>	<b>23.899</b>	<b>16.825</b>	<b>8.135</b>	<b>4.789</b>
-di cui disoccupati	377	100	2.073	879	4.569	3.663	10.002	7.775	3.906	2.885	1.633	1.046
Imprenditori, liberi professionisti	1.538	1.427	1.202	1.111	661	582	1.145	916	128	67	—	—
Lavoratori in proprio	269	197	1.171	956	5.206	4.348	15.313	11.199	4.579	2.937	1.249	700
Coadiuvanti	11	5	181	122	547	400	912	470	206	76	51	9
Dirigenti e impiegati	10.632	5.938	26.574	13.550	9.134	6.862	3.543	2.668	67	52	—	—
Lavoratori dipendenti	281	167	4.048	3.283	29.478	24.609	61.832	48.071	18.919	13.693	6.835	4.080
<b>Agricoltura</b>	<b>158</b>	<b>132</b>	<b>849</b>	<b>620</b>	<b>5.876</b>	<b>3.135</b>	<b>22.105</b>	<b>11.517</b>	<b>11.857</b>	<b>6.611</b>	<b>5.881</b>	<b>2.931</b>
Imprenditori, liberi professionisti	31	30	38	33	25	23	44	40	9	8	—	—
Lavoratori in proprio	39	35	187	161	740	582	3.650	2.540	2.418	1.527	967	542
Coadiuvanti	—	—	17	13	79	65	199	91	66	12	34	2
Dirigenti e impiegati	53	49	248	212	116	98	62	47	2	1	—	—
Lavoratori dipendenti	35	18	359	201	4.916	2.367	18.150	8.799	9.362	5.063	4.880	2.387
<b>Industrie</b>	<b>379</b>	<b>342</b>	<b>4.315</b>	<b>3.655</b>	<b>15.631</b>	<b>14.699</b>	<b>31.433</b>	<b>29.993</b>	<b>7.718</b>	<b>7.418</b>	<b>1.682</b>	<b>1.613</b>
Imprenditori, liberi professionisti	35	35	272	269	164	162	298	289	—	—	—	—
Lavoratori in proprio	2	2	148	135	1.176	1.111	3.004	2.755	480	415	39	32
Coadiuvanti	—	—	16	15	98	88	97	78	12	8	1	1
Dirigenti e impiegati	265	248	2.487	1.984	890	694	445	385	8	8	—	—
Lavoratori dipendenti	77	57	1.392	1.252	13.303	12.644	27.589	26.486	7.218	6.987	1.642	1.580
<b>Altre attività</b>	<b>12.194</b>	<b>7.260</b>	<b>28.012</b>	<b>14.747</b>	<b>23.519</b>	<b>18.967</b>	<b>29.207</b>	<b>21.814</b>	<b>4.324</b>	<b>2.796</b>	<b>572</b>	<b>245</b>
Imprenditori, liberi professionisti	1.472	1.362	892	809	472	397	803	587	119	59	—	—
Lavoratori in proprio	228	160	836	660	3.290	2.655	8.659	5.904	1.681	995	243	126
Coadiuvanti	11	5	148	94	370	247	616	301	128	56	16	6
Dirigenti e impiegati	10.314	5.641	23.839	11.354	8.128	6.070	3.036	2.236	57	43	—	—
Lavoratori dipendenti	169	92	2.297	1.830	11.259	9.598	16.093	12.786	2.339	1.643	313	113
<b>CONDIZIONE NON PROFESSIONALE</b>	<b>2.919</b>	<b>1.593</b>	<b>35.102</b>	<b>15.149</b>	<b>82.591</b>	<b>36.533</b>	<b>154.316</b>	<b>57.073</b>	<b>131.723</b>	<b>56.595</b>	<b>58.197</b>	<b>15.757</b>
In cerca di prima occupazione	1.732	753	13.560	5.204	17.846	11.967	11.623	8.684	1.461	1.172	108	76
Scolari e studenti	100	63	14.334	7.514	35.256	18.139	51.155	26.715	63.395	33.010	—	—
Casalinghe	194	—	3.933	—	21.353	—	59.180	—	25.582	—	15.455	—
Ritirati dal lavoro	587	491	1.733	1.063	3.839	2.840	25.498	17.007	35.966	19.729	35.476	12.780
Altri	306	286	1.542	1.368	4.297	3.587	6.860	4.667	5.319	2.684	7.158	2.901

TAV. 5 - Popolazione residente attiva e non attiva per sesso e classe di età, attiva per

RAMI DI ATTIVITÀ ECONOMICA	CLASSI DI											
	Meno di 14		14 - 19		20 - 24		25 - 29		30 - 34		35 - 39	
	MF	M	MF	M	MF	M	MF	M	MF	M	MF	M
<b>CONDIZIONE PROFESSIONALE</b>	—	—	10.158	7.683	21.650	15.865	28.971	20.598	32.564	22.888	25.296	17.969
- di cui disoccupati	—	—	1.509	1.126	3.611	2.559	3.838	2.603	3.148	2.175	2.287	1.622
Imprenditori, liberi professionisti	—	—	8	7	130	114	566	479	761	672	657	576
Lavoratori in proprio	—	—	256	191	1.385	1.119	2.525	2.117	3.500	2.751	3.550	2.658
Coadiuvanti	—	—	205	179	271	212	239	175	215	118	195	85
Dirigenti e impiegati	—	—	318	123	3.190	1.517	8.466	4.298	11.103	6.049	7.736	4.537
Lavoratori dipendenti	—	—	9.371	7.183	16.674	12.903	17.175	13.529	16.985	13.298	13.158	10.113
<b>Agricoltura</b>	—	—	2.572	1.128	4.734	1.929	4.880	2.190	5.376	2.570	4.655	2.312
Imprenditori, liberi professionisti	—	—	—	—	3	3	9	8	13	12	20	19
Lavoratori in proprio	—	—	136	99	291	210	388	283	584	425	651	433
Coadiuvanti	—	—	79	66	58	52	38	30	40	18	21	4
Dirigenti e impiegati	—	—	7	6	39	23	52	36	70	57	45	38
Lavoratori dipendenti	—	—	2.350	957	4.343	1.641	4.393	1.833	4.669	2.058	3.918	1.818
<b>Energia, gas e acqua</b>	—	—	41	39	171	145	372	322	532	474	424	386
Imprenditori, liberi professionisti	—	—	—	—	—	—	—	—	—	—	1	1
Lavoratori in proprio	—	—	—	—	—	—	—	—	—	—	—	—
Coadiuvanti	—	—	—	—	—	—	—	—	—	—	—	—
Dirigenti e impiegati	—	—	—	—	53	29	138	95	186	137	201	164
Lavoratori dipendenti	—	—	41	39	118	116	234	227	346	337	222	221
<b>Ind. estratt., trasf. min., chim.</b>	—	—	158	137	522	469	712	664	935	893	714	694
Imprenditori, liberi professionisti	—	—	—	—	1	1	1	1	5	5	9	8
Lavoratori in proprio	—	—	—	—	9	8	28	25	19	18	36	34
Coadiuvanti	—	—	2	2	1	1	2	2	1	1	2	2
Dirigenti e impiegati	—	—	6	1	52	29	119	95	211	191	122	117
Lavoratori dipendenti	—	—	150	134	459	430	562	541	699	678	545	533
<b>Ind. lavoraz. metalli, mecc. prec.</b>	—	—	539	495	1.237	1.138	1.329	1.249	1.323	1.240	886	840
Imprenditori, liberi professionisti	—	—	—	—	2	1	2	2	6	6	7	7
Lavoratori in proprio	—	—	6	6	65	63	134	132	168	165	129	126
Coadiuvanti	—	—	12	11	12	12	7	7	4	4	4	4
Dirigenti e impiegati	—	—	13	4	78	46	106	77	134	117	102	92
Lavoratori dipendenti	—	—	508	474	1.080	1.016	1.080	1.031	1.011	948	644	611
<b>Ind. alim., tess., pelli, legno</b>	—	—	824	558	1.268	948	1.359	1.092	1.361	1.123	1.080	894
Imprenditori, liberi professionisti	—	—	—	—	1	1	10	10	7	6	11	11
Lavoratori in proprio	—	—	8	6	69	61	159	137	255	206	283	232
Coadiuvanti	—	—	23	22	13	9	21	17	10	5	11	8
Dirigenti e impiegati	—	—	28	12	153	74	190	128	203	149	113	88
Lavoratori dipendenti	—	—	765	518	1.032	803	979	800	886	757	662	555
<b>Ind. costr., install. impianti</b>	—	—	3.664	3.592	6.139	5.995	5.681	5.568	5.351	5.256	4.016	3.956
Imprenditori, liberi professionisti	—	—	2	2	13	13	42	42	73	72	104	102
Lavoratori in proprio	—	—	28	28	208	206	368	367	447	445	346	345
Coadiuvanti	—	—	16	16	12	12	12	12	9	9	4	4
Dirigenti e impiegati	—	—	16	10	138	96	206	178	165	147	104	92
Lavoratori dipendenti	—	—	3.602	3.536	5.768	5.668	5.053	4.969	4.657	4.583	3.458	3.413
<b>Commercio, pubbl. esercizi</b>	—	—	1.610	1.324	3.053	2.458	3.542	2.893	3.634	2.722	3.240	2.291
Imprenditori, liberi professionisti	—	—	4	4	55	46	143	125	191	154	234	177
Lavoratori in proprio	—	—	48	35	601	476	1.154	948	1.653	1.189	1.738	1.168
Coadiuvanti	—	—	59	52	148	105	132	90	136	72	139	55
Dirigenti e impiegati	—	—	62	30	410	242	655	450	591	415	405	302
Lavoratori dipendenti	—	—	1.437	1.203	1.839	1.589	1.458	1.280	1.063	892	724	589
<b>Trasporti e comunicazioni</b>	—	—	131	119	906	815	1.722	1.586	2.252	2.039	1.944	1.775
Imprenditori, liberi professionisti	—	—	1	—	1	—	1	1	5	4	7	4
Lavoratori in proprio	—	—	12	11	47	46	126	124	163	158	178	175
Coadiuvanti	—	—	8	8	18	18	14	11	9	7	6	5
Dirigenti e impiegati	—	—	8	4	211	148	412	322	703	528	668	539
Lavoratori dipendenti	—	—	102	96	629	603	1.169	1.128	1.372	1.342	1.085	1.052
<b>Credito, assic.; serv. imprese</b>	—	—	47	13	491	291	998	713	1.113	945	698	610
Imprenditori, liberi professionisti	—	—	1	1	46	43	245	201	339	302	206	194
Lavoratori in proprio	—	—	2	1	5	5	6	4	14	11	7	7
Coadiuvanti	—	—	—	—	2	—	4	3	—	—	1	—
Dirigenti e impiegati	—	—	39	8	373	189	660	429	686	566	433	368
Lavoratori dipendenti	—	—	5	3	65	54	83	76	74	66	51	41
<b>Pubblica amm.ne; servizi</b>	—	—	572	278	3.129	1.677	8.376	4.321	10.687	5.626	7.639	4.211
Imprenditori, liberi professionisti	—	—	—	—	8	6	113	89	122	111	58	53
Lavoratori in proprio	—	—	16	5	90	44	162	97	197	134	182	138
Coadiuvanti	—	—	6	2	7	3	9	3	6	2	7	3
Dirigenti e impiegati	—	—	139	48	1.683	641	5.928	2.488	8.154	3.742	5.543	2.737
Lavoratori dipendenti	—	—	411	223	1.341	983	2.164	1.644	2.208	1.637	1.849	1.280
<b>In cerca di prima occupazione</b>	—	—	19.182	12.578	15.124	8.436	7.024	3.801	2.801	1.564	1.052	656
<b>TOTALE POP. ATTIVA</b>	—	—	29.340	20.261	36.774	24.301	35.995	24.399	35.365	24.452	26.348	18.625
Scolari e studenti	112.894	57.999	40.252	21.210	9.973	5.251	2.780	1.743	393	261	47	30
Casalinghe	—	—	14.335	—	12.405	—	12.416	—	12.958	—	10.530	—
Ritirati dal lavoro	—	—	257	140	87	53	134	75	251	136	487	279
Altri	73.077	37.435	3.979	3.382	2.843	2.542	1.104	826	852	540	945	595
<b>TOTALE POP. NON ATTIVA</b>	185.971	95.434	58.823	24.732	25.308	7.846	16.434	2.644	14.454	937	12.009	904

## ramo di attività economica e posizione nella professione; non attiva per condizione non professionale

ETÀ (anni)

40 - 44		45 - 49		50 - 54		55 - 59		60 - 64		65 - 69		70 e più	
MF	M	MF	M	MF	M	MF	M	MF	M	MF	M	MF	M
25.604	18.118	23.947	17.332	19.829	14.576	11.780	9.027	3.843	2.923	1.299	949	771	567
2.330	1.657	2.455	1.836	2.134	1.651	1.045	933	196	181	7	5	—	—
615	545	551	477	524	470	411	352	199	181	142	129	110	101
3.999	2.822	4.238	2.959	3.782	2.539	2.586	1.757	1.041	751	534	394	391	279
192	64	236	93	171	67	108	53	45	22	24	12	7	2
6.466	3.954	4.735	3.133	3.872	2.648	2.720	1.870	1.004	714	247	162	93	65
14.332	10.733	14.187	10.670	11.480	8.852	5.955	4.995	1.554	1.255	352	252	170	120
6.122	3.175	7.238	4.072	6.480	3.979	3.395	2.567	844	669	280	229	150	126
15	14	23	20	14	14	21	16	10	9	11	11	8	8
1.011	622	1.546	979	1.634	1.047	1.167	822	368	281	142	117	83	69
46	5	55	3	37	3	11	—	7	1	3	1	—	—
39	36	47	43	95	86	65	61	20	19	1	1	1	1
5.011	2.498	5.567	3.027	4.700	2.829	2.131	1.668	439	359	123	99	58	48
283	261	187	179	146	140	74	71	19	19	2	2	1	1
1	1	1	1	—	—	—	—	—	—	—	—	—	—
—	—	—	—	—	—	—	—	—	—	—	—	—	—
—	—	—	—	—	—	—	—	—	—	—	—	—	—
121	101	72	66	49	44	28	26	9	9	2	2	—	—
161	159	114	112	97	96	46	45	10	10	—	—	1	1
616	601	629	616	473	460	285	279	42	40	8	8	7	7
9	9	6	6	7	7	5	5	2	2	—	—	—	—
23	23	16	16	11	9	9	9	5	4	2	2	1	1
—	—	1	1	—	—	2	2	—	—	—	—	—	—
103	95	85	83	64	62	44	43	7	7	—	—	2	2
481	474	521	510	391	382	225	220	28	27	6	6	4	4
771	735	610	567	407	387	253	236	63	56	24	20	19	17
11	10	6	6	2	2	6	6	1	1	1	1	1	1
105	102	88	86	49	48	29	29	6	6	8	8	3	3
1	1	1	1	—	—	2	1	—	—	—	—	—	—
65	59	32	31	30	28	11	10	5	5	—	—	—	—
589	563	483	443	326	309	205	190	51	44	15	11	15	13
1.029	872	902	771	744	597	408	328	153	125	56	40	30	25
17	14	15	15	12	12	9	9	4	4	6	6	4	4
312	262	295	239	238	172	148	107	43	33	19	15	15	12
5	4	10	7	13	5	4	2	—	—	2	1	—	—
88	74	65	56	63	52	29	26	18	14	4	2	1	1
607	518	517	454	418	356	218	184	88	74	25	16	10	8
3.919	3.847	3.662	3.607	2.801	2.773	1.459	1.442	337	329	63	58	38	37
105	104	97	95	83	83	28	27	15	15	8	8	10	10
277	276	208	206	106	106	50	49	13	12	2	2	3	3
1	1	1	1	2	2	—	—	1	1	—	—	—	—
88	84	61	59	51	51	41	40	15	14	2	2	3	3
3.448	3.382	3.295	3.246	2.559	2.531	1.340	1.326	293	287	51	46	22	21
3.191	2.168	2.908	1.993	2.445	1.672	1.632	1.052	755	515	441	306	335	224
233	180	224	175	199	160	137	91	57	43	53	43	33	26
1.908	1.205	1.774	1.138	1.551	977	1.093	656	552	365	337	229	273	180
132	50	159	73	115	53	83	46	35	19	16	9	7	2
299	234	228	185	163	140	108	86	40	32	14	10	7	6
619	499	523	422	417	342	211	173	71	56	21	15	15	10
1.869	1.735	1.493	1.405	1.044	971	655	606	165	141	25	20	10	8
8	7	4	4	7	7	5	4	2	2	1	1	2	2
222	219	210	207	114	114	57	57	30	29	9	7	3	2
3	1	8	7	4	4	6	2	2	1	2	1	—	—
602	509	465	417	321	279	218	194	57	45	3	2	2	2
1.034	999	806	770	598	567	369	349	74	64	10	9	3	2
536	487	394	359	360	337	231	216	95	89	46	45	33	32
160	155	133	122	116	111	101	99	62	61	39	39	26	25
5	4	7	7	15	13	3	3	3	2	2	2	1	1
—	—	—	—	—	—	—	—	—	—	1	—	—	—
310	278	205	190	185	175	99	94	22	20	4	4	5	5
61	50	49	40	44	38	28	20	8	6	—	—	1	1
7.268	4.237	5.924	3.763	4.929	3.260	3.388	2.230	1.370	940	354	221	148	90
56	51	42	33	84	74	99	95	46	44	23	20	26	25
136	109	94	81	64	53	30	25	21	19	13	12	9	8
4	2	1	—	—	—	—	—	—	—	—	—	—	—
4.751	2.484	3.475	2.003	2.851	1.731	2.077	1.290	811	549	217	139	72	45
2.321	1.591	2.312	1.646	1.930	1.402	1.182	820	492	328	101	50	41	12
739	497	230	177	118	99	56	46	4	2	—	—	—	—
26.343	18.615	24.177	17.509	19.947	14.675	11.836	9.073	3.847	2.925	1.299	949	771	567
36	16	11	5	—	—	—	—	—	—	—	—	—	—
11.380	—	12.174	—	11.341	—	9.169	—	5.589	—	5.194	—	8.206	—
1.158	633	3.339	1.829	7.114	3.822	13.818	7.125	15.083	8.272	20.232	11.180	41.139	20.366
1.193	723	1.552	928	1.818	1.052	2.179	1.163	1.666	845	1.863	812	4.539	1.599
13.767	1.372	17.076	2.762	20.273	4.874	25.166	8.288	22.338	9.117	27.289	11.992	53.884	21.965

**TAV. 6 - Popolazione residente attiva e non attiva per sesso e stato civile; attiva per ramo di**

RAMI DI ATTIVITÀ ECONOMICA POSIZIONE NELLA PROFESSIONE	MASCHI					TOTALE
	CELIBI	CONIUGATI	VEDOVI	SEPARATI LEGALMENTE	DIVORZIATI	
<b>CONDIZIONE PROFESSIONALE</b>	<b>35.262</b>	<b>111.607</b>	<b>762</b>	<b>638</b>	<b>226</b>	<b>148.495</b>
- di cui disoccupati	4.906	11.218	80	104	40	16.348
Imprenditori, liberi professionisti	690	3.324	41	35	13	4.103
Lavoratori in proprio	2.830	17.184	180	103	40	20.337
Coadiuvanti	531	544	1	4	2	1.082
Dirigenti e impiegati	6.095	22.649	125	167	34	29.070
Lavoratori dipendenti	25.116	67.906	415	329	137	93.903
<b>Agricoltura, caccia, foreste, pesca</b>	<b>4.286</b>	<b>20.339</b>	<b>199</b>	<b>86</b>	<b>36</b>	<b>24.946</b>
Imprenditori, liberi professionisti	21	110	1	2	—	134
Lavoratori in proprio	730	4.572	59	19	7	5.387
Coadiuvanti	149	34	—	—	—	183
Dirigenti e impiegati	51	348	5	3	—	407
Lavoratori dipendenti	3.335	15.275	134	62	29	18.835
<b>Energia, gas e acqua</b>	<b>391</b>	<b>1.637</b>	<b>5</b>	<b>3</b>	<b>3</b>	<b>2.039</b>
Imprenditori, liberi professionisti	—	3	—	—	—	3
Lavoratori in proprio	—	—	—	—	—	—
Coadiuvanti	—	—	—	—	—	—
Dirigenti e impiegati	119	551	1	—	2	673
Lavoratori dipendenti	272	1.083	4	3	1	1.363
<b>Industrie estrattive, trasformazione minerali, chimiche</b>	<b>882</b>	<b>3.945</b>	<b>18</b>	<b>17</b>	<b>6</b>	<b>4.868</b>
Imprenditori, liberi professionisti	3	40	—	1	—	44
Lavoratori in proprio	19	129	—	—	1	149
Coadiuvanti	5	6	—	—	—	11
Dirigenti e impiegati	109	604	3	8	1	725
Lavoratori dipendenti	746	3.166	15	8	4	3.939
<b>Industrie lavorazione metalli, meccanica precisione</b>	<b>2.232</b>	<b>4.682</b>	<b>23</b>	<b>29</b>	<b>14</b>	<b>6.980</b>
Imprenditori, liberi professionisti	5	38	—	—	—	43
Lavoratori in proprio	123	643	3	3	2	774
Coadiuvanti	28	13	—	—	—	41
Dirigenti e impiegati	113	349	1	5	1	469
Lavoratori dipendenti	1.963	3.639	19	21	11	5.653
<b>Industrie alimentari, tessili, pelli, legno, altre</b>	<b>2.090</b>	<b>5.202</b>	<b>38</b>	<b>25</b>	<b>18</b>	<b>7.373</b>
Imprenditori, liberi professionisti	13	75	3	1	—	92
Lavoratori in proprio	201	1.262	7	7	5	1.482
Coadiuvanti	41	38	1	—	—	80
Dirigenti e impiegati	180	493	1	1	1	676
Lavoratori dipendenti	1.655	3.334	26	16	12	5.043
<b>Industria costruzioni, installazioni impianti edilizia</b>	<b>11.075</b>	<b>25.094</b>	<b>112</b>	<b>131</b>	<b>48</b>	<b>36.460</b>
Imprenditori, liberi professionisti	62	502	2	6	—	573
Lavoratori in proprio	331	1.695	5	13	1	2.045
Coadiuvanti	33	25	—	—	—	58
Dirigenti e impiegati	209	559	1	6	1	776
Lavoratori dipendenti	10.440	22.313	104	106	45	33.008
<b>Commercio, pubblici esercizi; riparazioni di veicoli</b>	<b>5.502</b>	<b>13.845</b>	<b>131</b>	<b>97</b>	<b>43</b>	<b>19.618</b>
Imprenditori, liberi professionisti	159	1.040	12	9	4	1.224
Lavoratori in proprio	1.189	7.215	93	48	21	8.566
Coadiuvanti	238	384	—	2	2	626
Dirigenti e impiegati	540	1.570	10	10	2	2.132
Lavoratori dipendenti	3.376	3.636	16	28	14	7.070
<b>Trasporti e comunicazioni</b>	<b>1.905</b>	<b>9.212</b>	<b>44</b>	<b>48</b>	<b>11</b>	<b>11.220</b>
Imprenditori, liberi professionisti	2	32	2	—	—	36
Lavoratori in proprio	101	1.030	7	9	2	1.149
Coadiuvanti	30	34	—	1	—	65
Dirigenti e impiegati	478	2.487	7	15	2	2.989
Lavoratori dipendenti	1.294	5.629	28	23	7	6.981
<b>Credito e assicurazione; servizi imprese; noleggio</b>	<b>961</b>	<b>3.119</b>	<b>25</b>	<b>21</b>	<b>11</b>	<b>4.137</b>
Imprenditori, liberi professionisti	306	1.019	12	9	7	1.353
Lavoratori in proprio	10	49	1	—	—	60
Coadiuvanti	1	2	—	—	—	3
Dirigenti e impiegati	561	1.741	8	12	4	2.326
Lavoratori dipendenti	83	308	4	—	—	395
<b>Pubblica amministrazione; servizi pubblici e privati</b>	<b>5.938</b>	<b>24.532</b>	<b>167</b>	<b>181</b>	<b>36</b>	<b>30.854</b>
Imprenditori, liberi professionisti	119	465	9	7	1	601
Lavoratori in proprio	126	589	5	4	1	725
Coadiuvanti	6	8	—	1	—	15
Dirigenti e impiegati	3.735	13.947	88	107	20	17.897
Lavoratori dipendenti	1.952	9.523	65	62	14	11.616
<b>In cerca di prima occupazione</b>	<b>24.270</b>	<b>3.478</b>	<b>14</b>	<b>66</b>	<b>28</b>	<b>27.856</b>
<b>TOTALE POPOLAZIONE ATTIVA</b>	<b>59.532</b>	<b>115.085</b>	<b>776</b>	<b>704</b>	<b>254</b>	<b>176.351</b>
Scolari e studenti	86.295	199	5	16	—	86.515
Casalinghe	—	—	—	—	—	—
Ritirati dal lavoro	2.626	44.737	6.114	318	115	53.910
Altri	45.888	5.849	580	78	47	52.442
<b>TOTALE POPOLAZIONE NON ATTIVA</b>	<b>134.809</b>	<b>50.785</b>	<b>6.699</b>	<b>412</b>	<b>162</b>	<b>192.867</b>

## attività economica e posizione nella professione; non attiva per condizione non professionale

FEMMINE						MASCHI E FEMMINE					
NUBILI	CONIUGATE	VEDOVE	SEPARATE LEGALMENTE	DIVORZiate	TOTALE	CELIBI E NUBILI	CONIUGATI	VEDOVI	SEPARATI LEGALMENTE	DIVORZIATI	TOTALE
12.490	41.605	2.337	566	219	57.217	47.752	153.212	3.099	1.204	445	205.712
1.431	4.585	120	59	17	6.212	6.337	15.803	200	163	57	22.560
94	425	43	8	1	571	784	3.749	84	43	14	4.674
806	6.045	542	35	22	7.450	3.636	23.229	722	138	62	27.787
109	710	4	2	1	826	640	1.254	5	6	3	1.908
5.784	14.319	512	189	76	20.880	11.879	36.968	637	356	110	49.950
5.697	20.106	1.236	332	119	27.490	30.813	88.012	1.651	661	256	121.393
2.841	18.244	538	113	44	21.780	7.127	38.583	737	199	80	46.726
2	10	1	—	—	13	23	120	2	2	—	147
289	2.185	132	6	2	2.614	1.019	6.757	191	25	9	8.001
22	189	1	—	—	212	171	223	1	—	—	395
28	41	4	1	—	74	79	389	9	4	—	481
2.500	15.819	400	106	42	18.867	5.835	31.094	534	168	71	37.702
54	155	3	1	—	213	445	1.792	8	4	3	2.252
—	—	—	—	—	—	—	3	—	—	—	3
—	—	—	—	—	—	—	—	—	—	—	—
—	—	—	—	—	—	—	—	—	—	—	—
47	138	—	1	—	186	166	689	1	1	2	859
7	17	3	—	—	27	279	1.100	7	3	1	1.390
98	126	5	3	1	233	980	4.071	23	20	7	5.101
—	—	1	—	—	1	3	40	1	1	—	45
1	9	—	—	—	10	20	138	—	—	1	159
—	—	—	—	—	—	5	6	—	—	—	11
34	53	2	1	—	90	143	657	5	9	1	815
63	64	2	2	1	132	809	3.230	17	10	5	4.071
174	289	10	8	—	481	2.406	4.971	33	37	14	7.461
—	2	—	—	—	2	5	40	—	—	—	45
4	12	—	—	—	16	127	655	3	3	2	790
1	1	—	—	—	2	29	14	—	—	—	43
45	60	1	1	—	107	158	409	2	6	1	576
124	214	9	7	—	354	2.087	3.853	28	28	11	6.007
828	937	58	14	4	1.841	2.918	6.139	96	39	22	9.214
—	4	—	—	—	4	13	79	3	1	—	96
97	242	19	2	2	362	298	1.504	26	9	7	1.844
6	25	1	—	—	32	47	63	2	—	—	112
134	138	5	2	—	279	314	631	6	3	1	955
591	528	33	10	2	1.164	2.246	3.862	59	26	14	6.207
278	367	17	6	2	670	11.353	25.461	129	137	50	37.130
—	6	1	—	—	7	62	508	3	6	1	580
2	9	—	—	—	11	333	1.704	5	13	1	2.056
—	—	—	—	—	—	33	25	—	—	—	58
57	54	2	1	—	114	266	613	3	7	1	890
219	298	14	5	2	538	10.659	22.611	118	111	47	33.546
1.434	5.167	477	60	30	7.168	6.936	19.012	608	157	73	26.786
36	269	33	1	—	339	195	1.309	45	10	4	1.563
333	3.357	386	24	16	4.116	1.522	10.572	479	72	37	12.682
71	459	2	2	1	535	309	843	2	4	3	1.161
338	489	13	8	2	850	878	2.059	23	18	4	2.982
656	593	43	25	11	1.328	4.032	4.229	59	53	25	8.398
256	674	44	15	7	996	2.161	9.886	88	63	18	12.216
1	5	1	1	—	8	3	37	3	1	—	44
2	20	—	—	—	22	103	1.050	7	9	2	1.171
2	13	—	—	—	15	32	47	—	1	—	80
174	470	24	7	6	681	652	2.957	31	22	8	3.670
77	166	19	7	1	270	1.371	5.795	47	30	8	7.251
381	489	19	13	3	905	1.342	3.608	44	34	14	5.042
35	79	3	3	1	121	341	1.098	15	12	8	1.474
4	6	—	—	—	10	14	55	1	—	—	70
—	5	—	—	—	5	1	7	—	—	—	8
324	353	8	8	2	695	885	2.094	16	20	6	3.021
18	46	8	2	—	74	101	354	12	2	—	469
6.146	15.157	1.166	333	128	22.930	12.084	39.689	1.333	514	164	53.784
20	50	3	3	—	76	139	515	12	10	1	677
74	205	5	3	2	289	200	794	10	7	3	1.014
7	18	—	—	—	25	13	26	—	1	—	40
4.603	12.523	453	159	66	17.804	8.338	26.470	541	266	86	35.701
1.442	2.361	705	168	60	4.736	3.394	11.884	770	230	74	16.352
13.524	4.775	62	91	22	18.474	37.794	8.253	76	157	50	46.330
26.014	46.380	2.399	657	241	75.691	85.546	161.465	3.175	1.361	495	252.042
79.326	519	13	11	2	79.871	165.621	718	18	27	2	166.386
23.470	90.695	10.876	445	211	125.697	23.470	90.695	10.876	445	211	125.697
6.253	24.933	17.571	276	156	49.189	8.879	69.670	23.685	594	271	103.099
38.605	3.609	2.864	57	33	45.168	84.493	9.458	3.444	135	80	97.610
147.654	119.756	31.324	789	402	299.925	282.463	170.541	38.023	1.201	564	492.792

TAV. 7 - Popolazione residente attiva in condizione professionale per

N. CLASSIFICAZIONE	RAMI E CLASSI DI ATTIVITÀ ECONOMICA	POSIZIONE			
		IMPRENDITORI E LIBERI PROFESSIONISTI		LAVORATORI IN PROPRIO	
		MF	M	MF	M
<b>0</b>	<b>Agricoltura, caccia, foreste, pesca.</b>	<b>147</b>	<b>134</b>	<b>8.001</b>	<b>5.387</b>
01	Agricoltura e caccia	134	123	7.554	4.996
02	Foreste	—	—	82	76
03	Pesca	—	—	139	136
04	Attività connesse con agricoltura	13	11	226	179
<b>1</b>	<b>Energia, gas e acqua</b>	<b>3</b>	<b>3</b>	<b>—</b>	<b>—</b>
<b>1A</b>	<b>Estrazione di combustibili - Industria petrolifera</b>	<b>—</b>	<b>—</b>	<b>—</b>	<b>—</b>
11	Industria dell'estrazione e agglomerazione di combustibili solidi	—	—	—	—
12	Cokerie	—	—	—	—
13	Industria dell'estrazione di petrolio e gas naturali	—	—	—	—
14	Industria petrolifera	—	—	—	—
15	Industria dei combustibili nucleari	—	—	—	—
<b>1B</b>	<b>Energia elettrica, gas e acqua</b>	<b>3</b>	<b>3</b>	<b>—</b>	<b>—</b>
16	Industria produzione e distribuzione di energia elettrica e gas	1	1	—	—
17	Industria raccolta, depurazione e distribuzione di acqua	2	2	—	—
<b>2</b>	<b>Industrie estrattive, manifatturiere per trasformazione minerali, chimiche</b>	<b>45</b>	<b>44</b>	<b>159</b>	<b>149</b>
21	Industria dell'estrazione di minerali metalliferi	4	4	1	1
22	Industria della produzione e prima trasformazione dei metalli	2	2	8	8
23	Industria estrazione di minerali non metalliferi; torbiere	7	7	5	5
24	Industria della lavorazione di minerali non metalliferi	29	28	138	129
25	Industrie chimiche	3	3	7	6
26	Industria della produzione di fibre artificiali e sintetiche	—	—	—	—
<b>3</b>	<b>Industrie manifatturiere per lavorazione metalli; meccanica di precisione</b>	<b>45</b>	<b>43</b>	<b>790</b>	<b>774</b>
31	Industria della costruzione di prodotti in metallo	27	25	570	561
32	Industria costruzione e installazione di macchine e di materiale meccanico	12	12	46	45
33	Industria della costruzione, installazione e riparazione di macchine	—	—	8	8
34	Industria costruzione e installazione di impianti e riparazione di materiale elettrico	5	5	137	134
35	Industria costruzione e montaggio di autoveicoli	—	—	6	5
36	Industria della costruzione di altri mezzi di trasporto	—	—	11	9
37	Industria della costruzione di strumenti di precisione	1	1	12	12
<b>4</b>	<b>Industrie manifatturiere alimentari, tessili, abbigliamento, mobilio, altre</b>	<b>96</b>	<b>92</b>	<b>1.844</b>	<b>1.482</b>
41	Industrie alimentari	15	14	274	206
42	Industrie dello zucchero, delle bevande e del tabacco	5	5	12	9
43	Industrie tessili	—	—	98	14
44	Industrie delle pelli e del cuoio	2	2	13	8
45	Industrie delle calzature, di abbigliamento e affini	16	15	439	264
46	Industrie del legno e del mobile in legno	37	36	795	780
47	Industrie della carta; stampa ed editoria	10	10	62	60
48	Industrie della gomma e manufatti di materie plastiche	9	8	87	86
49	Industrie manifatturiere diverse	2	2	64	55
<b>5</b>	<b>Industrie costruzioni e installazioni impianti per edilizia</b>	<b>580</b>	<b>573</b>	<b>2.056</b>	<b>2.045</b>
50	Edilizia e genio civile	580	573	2.056	2.045
<b>6</b>	<b>Commercio, pubblici esercizi; riparazioni di veicoli</b>	<b>1.563</b>	<b>1.224</b>	<b>12.682</b>	<b>8.566</b>
<b>6A</b>	<b>Commercio, pubblici esercizi e alberghi</b>	<b>1.563</b>	<b>1.224</b>	<b>11.423</b>	<b>7.319</b>
61	Commercio all'ingrosso	273	234	652	525
62	Commercio all'ingrosso di materiali da recupero	3	2	11	8
63	Intermediari del commercio	271	263	122	115
64	Commercio al minuto alimentari, abbigliamento; farmacie	632	424	8.172	4.985
65	Commercio al minuto veicoli, carburanti, libri, articoli vari	151	118	1.274	927
66	Pubblici esercizi ed esercizi alberghieri	233	183	1.192	759
<b>6B</b>	<b>Riparazioni di beni di consumo e di veicoli</b>	<b>—</b>	<b>—</b>	<b>1.259</b>	<b>1.247</b>
67	Riparazioni di beni di consumo e di veicoli	—	—	1.259	1.247
<b>7</b>	<b>Trasporti e comunicazioni</b>	<b>44</b>	<b>36</b>	<b>1.171</b>	<b>1.149</b>
71	Ferrovie	—	—	1	1
72	Altri trasporti terrestri	29	24	1.033	1.023
73	Trasporti fluviali, lacuali e lagunari	—	—	—	—
74	Trasporti marittimi e cabotaggio	—	—	—	—
75	Trasporti aerei	—	—	—	—
76	Attività connesse ai trasporti	6	6	94	91
77	Agenzie di viaggio, intermediari dei trasporti, magazzini	7	5	43	34
79	Comunicazioni	2	1	—	—
<b>8</b>	<b>Credito e assicurazione; servizi alle imprese; noleggio</b>	<b>1.474</b>	<b>1.353</b>	<b>70</b>	<b>60</b>
<b>8A</b>	<b>Credito e assicurazione</b>	<b>65</b>	<b>55</b>	<b>9</b>	<b>4</b>
81	Istituti di credito	2	1	—	—
82	Assicurazione	63	54	9	4
<b>8B</b>	<b>Servizi prestati alle imprese; noleggio</b>	<b>1.409</b>	<b>1.298</b>	<b>61</b>	<b>56</b>
83	Ausiliari finanziari; servizi alle imprese	1.399	1.288	28	25
84	Noleggio di beni mobili	10	10	33	31
<b>9</b>	<b>Pubblica amministrazione; servizi pubblici e privati</b>	<b>677</b>	<b>601</b>	<b>1.014</b>	<b>725</b>
<b>9A</b>	<b>Pubblica amministrazione</b>	<b>—</b>	<b>—</b>	<b>—</b>	<b>—</b>
91	Pubblica amministrazione, difesa, sicurezza sociale	—	—	—	—
<b>9B</b>	<b>Servizi pubblici e privati</b>	<b>677</b>	<b>601</b>	<b>1.014</b>	<b>725</b>
92	Servizi di igiene, amministrazione di cimiteri	1	1	4	3
93	Istruzione	21	16	16	13
94	Ricerca e sviluppo	4	3	—	—
95	Sanità e servizi veterinari	555	500	27	23
96	Altri servizi sociali	4	3	—	—
97	Servizi ricreativi e culturali	36	32	29	25
98	Servizi personali	56	46	938	661
99	Rappresentanze diplomatiche, organizzazioni internazionali, forze armate alleate	—	—	—	—
<b>TOTALE</b>		<b>4.674</b>	<b>4.103</b>	<b>27.787</b>	<b>20.337</b>



## sesso, posizione nella professione, ramo e classe di attività economica

NELLA PROFESSIONE								N. CLASSIFI- CAZIONE
COADIUVANTI		DIRIGENTI E IMPIEGATI		LAVORATORI DIPENDENTI		TOTALE		
MF	M	MF	M	MF	M	MF	M	
395	183	481	407	37.702	18.835	46.726	24.946	0
343	136	154	117	32.997	14.599	41.182	19.971	01
6	5	44	41	3.222	3.118	3.354	3.240	02
32	32	1	1	285	271	457	440	03
14	10	282	248	1.198	847	1.733	1.295	04
—	—	859	673	1.390	1.363	2.252	2.039	1
—	—	73	66	239	226	312	292	1A
—	—	3	2	24	23	27	25	11
—	—	—	—	13	13	13	13	12
—	—	14	14	62	60	76	74	13
—	—	47	41	124	114	171	155	14
—	—	9	9	16	16	25	25	15
—	—	786	607	1.157	1.137	1.940	1.747	1B
—	—	765	586	1.025	1.014	1.791	1.601	16
—	—	21	21	126	123	149	146	17
11	11	815	725	4.071	3.939	5.101	4.868	2
—	—	7	4	150	142	162	151	21
—	—	121	110	628	610	759	730	22
—	—	69	58	376	358	457	428	23
11	11	157	142	1.542	1.504	1.877	1.814	24
—	—	461	411	1.359	1.311	1.830	1.731	25
—	—	—	—	16	14	16	14	26
43	41	576	469	6.007	5.653	7.461	6.980	3
29	28	260	226	2.906	2.787	3.792	3.627	31
1	1	68	59	1.265	1.147	1.392	1.264	32
1	—	20	16	79	73	108	97	33
6	6	72	61	937	865	1.157	1.071	34
4	4	127	84	311	292	448	385	35
—	—	5	4	180	174	196	187	36
2	2	24	19	329	315	368	349	37
112	80	955	676	6.207	5.043	9.214	7.373	4
43	27	204	145	686	595	1.222	987	41
—	—	145	107	294	264	456	385	42
6	4	174	120	1.001	662	1.279	800	43
1	1	7	2	112	101	135	114	44
16	6	59	34	1.098	566	1.628	885	45
32	30	79	51	2.074	2.003	3.017	2.900	46
3	3	174	131	528	464	777	668	47
8	8	56	44	290	273	450	419	48
3	1	57	42	124	115	250	215	49
58	58	890	776	33.546	33.008	37.130	36.460	5
58	58	890	776	33.546	33.008	37.130	36.460	50
1.161	626	2.982	2.132	8.398	7.070	26.786	19.618	6
1.130	597	2.922	2.082	5.680	4.449	22.718	15.671	6A
82	53	876	727	1.089	890	2.972	2.429	61
1	—	8	7	23	23	46	40	62
15	10	203	183	20	20	631	591	63
747	377	815	511	1.623	1.123	11.989	7.420	64
93	47	637	382	578	416	2.733	1.890	65
192	110	383	272	2.347	1.977	4.347	3.301	66
37	29	60	50	2.718	2.621	4.068	3.947	68
31	29	60	50	2.718	2.621	4.068	3.947	67
80	65	3.670	2.989	7.251	6.981	12.216	11.220	7
—	—	1.074	998	2.191	2.126	3.266	3.125	71
50	50	170	148	2.360	2.348	3.642	3.593	72
—	—	20	14	32	29	52	43	73
—	—	127	116	668	655	795	771	74
—	—	38	35	25	23	63	58	75
2	2	72	66	288	280	462	445	76
1	1	63	40	377	338	491	418	77
27	12	2.106	1.572	1.310	1.182	3.445	2.767	79
8	3	3.021	2.326	469	395	5.042	4.137	8
7	7	1.593	1.286	145	115	1.813	1.461	8A
—	—	1.339	1.116	130	109	1.471	1.226	81
1	1	254	170	15	6	342	235	82
7	2	1.428	1.040	324	280	3.229	2.676	8B
7	2	1.411	1.028	265	227	3.110	2.570	83
—	—	17	12	59	53	119	106	84
40	15	35.701	17.897	16.352	11.616	53.784	30.854	9
—	—	9.798	7.333	7.529	6.749	17.327	14.082	9A
—	—	9.798	7.333	7.529	6.749	17.327	14.082	91
40	15	25.903	10.564	8.823	4.867	36.457	16.772	9B
—	—	68	48	509	361	582	413	92
3	2	20.191	6.816	2.937	1.677	23.168	8.524	93
—	—	104	85	33	30	141	118	94
4	1	4.046	2.558	2.984	1.771	7.616	4.853	95
—	—	1.147	815	329	184	1.480	1.002	96
1	—	303	216	263	197	632	470	97
32	12	37	21	1.765	646	2.828	1.386	98
—	—	7	5	3	1	10	6	99
1.908	1.082	49.950	29.070	121.393	93.903	205.712	148.495	

**TAV. 8 - Popolazione residente attiva in condizione professionale per sesso e professione**

N. CLASSIFICAZIONE	PROFESSIONI	MF	M	N. CLASSIFICAZIONE	PROFESSIONI	MF	M
<b>1</b>	<b>Professioni liberali, tecniche, scientifiche, e assimilate</b>	<b>30.115</b>	<b>14.712</b>	1.74	Altri ingegneri	251	247
1.1	Professori, insegnanti, e assimilati	18.446	5.660	1.75	Architetti	136	118
1.11	Professori universitari e assimilati	57	37	1.76	Geometri e periti edili	1.359	1.346
1.12	Professori di scuola secondaria superiore e assimilati	2.790	1.377	1.77	Periti industriali, periti chimici, e assimilati	396	376
1.13	Professori di scuola media e assimilati	5.068	2.037	1.78	Disegnatori tecnici e cartografi	131	123
1.14	Insegnanti di scuola elementare e assimilati	9.608	1.663	1.79	Tecnici di impianti nucleari	12	12
1.15	Presidi, capi di istituti di istruzione, direttori didattici	253	189	<b>1.8</b>	<b>Matematici, statistici, economisti e commercialisti</b>	<b>299</b>	<b>219</b>
1.16	Insegnanti non altrove classificati	660	351	1.81	Matematici, statistici, economisti, sociologi	19	13
1.17	Cultori di discipline non altrove classificati	10	6	1.82	Commercialisti e assimilati	280	206
<b>1.2</b>	<b>Scrittori, giornalisti, artisti, e assimilati</b>	<b>268</b>	<b>207</b>	<b>1.9</b>	<b>Impiegati tecnici</b>	<b>1.675</b>	<b>1.485</b>
1.21	Scrittori, giornalisti e pubblicitari	84	68	1.91	Tecnici con mansioni direttive e di concetto (escluse le professioni agricole)	620	581
1.22	Pittori, scultori, e assimilati	52	34	1.92	Tecnici con mansioni esecutive (escluse le professioni agricole)	1.055	904
1.23	Registi, direttori artistici, coreografi e tecnici dello spettacolo	18	12	<b>2</b>	<b>Professioni amministrative e assimilate</b>	<b>26.600</b>	<b>20.580</b>
1.24	Musicisti, orchestrali, artisti lirici, attori	46	32	<b>2.1</b>	<b>Imprenditori e direttori imprese e pubblica amministrazione</b>	<b>1.269</b>	<b>1.177</b>
1.25	Artisti di varietà e assimilati	18	12	2.11	Imprenditori titolari e amministratori delegati di imprese industriali, dei trasporti, del credito e dei servizi	773	749
1.26	Atleti, allenatori, e assimilati	50	49	2.12	Imprenditori titolari e amministratori delegati di imprese commerciali	204	167
<b>1.3</b>	<b>Membri del clero e assimilati</b>	<b>235</b>	<b>232</b>	2.13	Imprenditori titolari e amministratori delegati di pubblici esercizi	128	110
1.31	Arcivescovi, vescovi diocesani e superiori generali	13	10	2.14	Direttori e categorie similari delle industrie, trasporti, credito e servizi	53	49
1.32	Parroci e altri sacerdoti addetti alla cura delle anime	209	209	2.15	Direttori e categorie similari del commercio	18	16
1.33	Ministri di culti non cattolici	13	13	2.16	Direttori e categorie similari dei pubblici esercizi	32	30
<b>1.4</b>	<b>Medici, farmacisti, ostetriche, infermieri e tecnici sanitari</b>	<b>5.703</b>	<b>3.585</b>	2.17	Direttori generali e categorie similari della pubblica amministrazione	61	56
1.41	Medici chirurghi generici	1.552	1.329	<b>2.2</b>	<b>Impiegati amministrativi con mansioni direttive e di concetto</b>	<b>12.515</b>	<b>9.028</b>
1.42	Medici chirurghi specialisti	187	147	2.21	Impiegati amministrativi con mansioni direttive e di concetto	9.248	6.744
1.43	Dentisti	44	39	2.22	Bibliotecari, impiegati di archivio, e assimilati	83	41
1.44	Farmacisti	273	176	2.23	Cancellieri e ufficiali giudiziari	136	113
1.45	Ostetriche	230	—	2.24	Capistazione e assimilati	327	309
1.46	Infermieri e assimilati	2.969	1.680	2.25	Titolari uffici postali, telegrafici, e assimilati	110	74
1.47	Operatori radiografici, ottici, odontotecnici, e assimilati	176	159	2.26	Analisti e programmatori di calcolatori elettronici e di macchine contabili	40	36
1.48	Assistenti, tecnici sanitari, e assimilati	272	55	2.27	Capitreno e assimilati	173	166
<b>1.5</b>	<b>Magistrati, avvocati, notai</b>	<b>687</b>	<b>636</b>	2.28	Cassieri di negozio	91	23
1.51	Magistrati e giuristi	96	91	2.29	Contabili, economisti, cassieri non altrove classificati	2.307	1.522
1.52	Avvocati e procuratori legali	549	514	<b>2.3</b>	<b>Impiegati amministrativi con mansioni esecutive</b>	<b>8.646</b>	<b>6.240</b>
1.53	Notai	42	31	2.31	Dattilografi e stenografi	541	217
<b>1.6</b>	<b>Agronomi, veterinari e biologi</b>	<b>281</b>	<b>238</b>	2.32	Operatori di macchine contabili e calcolatrici	91	64
1.61	Agronomi; periti agrari, forestali, zootecnici; e assimilati	165	153	2.33	Operatori di macchine perforatrici	47	31
1.62	Veterinari	62	60	2.34	Operatori di calcolatori elettronici, di macchine tradizionali, e assimilati	183	119
1.63	Biologi, zoologi, naturalisti	54	25	2.35	Fattorini e bigliettai	213	209
<b>1.7</b>	<b>Fisici, chimici, ingegneri, geometri, periti industriali, disegnatori e cartografi</b>	<b>2.521</b>	<b>2.450</b>				
1.71	Fisici, astronomi, geologi	13	13				
1.72	Chimici	39	34				
1.73	Ingegneri edili	184	181				

## segue TAV. 8 — Popolazione residente attiva in condizione professionale per sesso e professione

N. CLASSIFICAZIONE	PROFESSIONI	MF	M	N. CLASSIFICAZIONE	PROFESSIONI	MF	M
2.36	Portalettere e fattorini postali	703	615	4.2	Fonditori, laminatori, e assimilati	175	165
2.37	Telefonisti e telegrafisti	370	266	4.21	Fonditori, fornaioli e formatori	121	112
2.38	Pesatori e misuratori	9	6	4.22	Laminatori e trafilatori	32	32
2.39	Impiegati amministrativi non altrove classificati	6.489	4.713	4.23	Galvanoplastieri, cementatori e temperatori	22	21
<b>2.4</b>	<b>Membri dei corpi armati dello stato</b>	<b>209</b>	<b>209</b>	<b>4.3</b>	<b>Fabbriferrai, tornitori, incisori, orafi, argentieri, e assimilati</b>	<b>4.425</b>	<b>4.129</b>
2.41	Ufficiali	70	70	4.31	Fabbriferrai e fucinatori	788	766
2.42	Sottufficiali	130	130	4.32	Alesatori, fresatori e tornitori	472	441
2.43	Graduati e militari di carriera	9	9	4.33	Finitori e pulitori di prodotti meccanici	220	215
<b>2.5</b>	<b>Membri dei corpi di polizia e sicurezza interna</b>	<b>3.961</b>	<b>3.926</b>	4.34	Utensilisti ed attrezzisti di officina	15	15
2.51	Ufficiali dei carabinieri, di polizia, della guardia di finanza, dei vigili del fuoco, e assimilati	102	99	4.35	Incisori di metalli, orafi e argentieri	49	41
2.52	Ispettori generali di P. S., questori, commissari di polizia, e assimilati	27	25	4.36	Operai metallurgici non altrove classificati	2.881	2.651
2.53	Sottufficiali dei carabinieri, di polizia, della guardia di finanza, dei vigili del fuoco, e assimilati	624	622	<b>4.4</b>	<b>Meccanici montatori, riparatori, di precisione, e assimilati</b>	<b>4.648</b>	<b>4.477</b>
2.54	Carabinieri, agenti di polizia, guardie di finanza, vigili del fuoco e assimilati	3.208	3.180	4.41	Meccanici generici e riparatori meccanici	3.875	3.762
<b>3</b>	<b>Professioni inerenti all'agricoltura, alla silvicoltura, all'allevamento del bestiame e alla pesca</b>	<b>45.524</b>	<b>23.896</b>	4.42	Meccanici montatori	509	464
<b>3.1</b>	<b>Conduttori e direttori di aziende agricole, forestali e zootecniche</b>	<b>8.263</b>	<b>5.434</b>	4.43	Meccanici e riparatori meccanici di protesi	169	161
3.11	Conduttori di aziende ad ordinamento produttivo misto e assimilati	5.796	3.809	4.44	Meccanici di precisione e orologiai	67	66
3.12	Conduttori di aziende ad ordinamento produttivo specializzato e assimilati	2.261	1.431	4.45	Lubrificatori e pulitori	28	24
3.13	Conduttori allevatori e assimilati	147	140	<b>4.5</b>	<b>Carpentieri in ferro, saldatori, e assimilati</b>	<b>2.480</b>	<b>2.418</b>
3.14	Direttori e categorie similari delle aziende agricole, forestali e zootecniche	59	54	4.51	Carpentieri in ferro	481	476
<b>3.2</b>	<b>Lavoratori agricoli, conducenti di macchine agricole, pastori, e assimilati</b>	<b>35.711</b>	<b>16.957</b>	4.52	Saldatori	1.228	1.201
3.21	Lavoratori agricoli generici	34.539	15.897	4.53	Lamieristi e ramai	771	741
3.22	Lavoratori agricoli specializzati	477	382	<b>4.6</b>	<b>Frantumatori, cementieri e operai addetti alla lavorazione dei minerali non metalliferi</b>	<b>853</b>	<b>812</b>
3.23	Conducenti di macchine agricole	382	375	4.61	Frantumatori, cementieri, e assimilati	205	198
3.24	Pastori e guardiani di animali	313	303	4.62	Tagliatori, levigatori, modellatori, di pietre, e assimilati	247	244
<b>3.3</b>	<b>Lavoratori forestali e carbonai</b>	<b>1.147</b>	<b>1.113</b>	4.63	Vetrai	165	143
3.31	Lavoratori forestali e boschivi	1.121	1.089	4.64	Ceramisti e terracottai	53	48
3.32	Carbonai	26	24	4.65	Fornaci di laterizi	159	157
<b>3.4</b>	<b>Pescatori, cacciatori, e assimilati</b>	<b>403</b>	<b>392</b>	4.66	Molatori, lucidatori e smerigliatori di pietre e vetro	15	14
3.41	Pescatori e assimilati	403	392	4.67	Incisori, decoratori, mosaicisti, di pietre, ceramiche e vetro	9	8
3.42	Cacciatori	—	—	<b>5</b>	<b>Professioni inerenti alla trasformazione dei prodotti</b>	<b>10.638</b>	<b>8.867</b>
<b>4</b>	<b>Professioni inerenti alla estrazione ed alla lavorazione dei minerali e dei loro prodotti</b>	<b>12.962</b>	<b>12.358</b>	<b>5.1</b>	<b>Panettieri, pastai, dolciari, macellatori, casari, vinificatori, e assimilati</b>	<b>1.419</b>	<b>1.173</b>
<b>4.1</b>	<b>Sondatori, perforatori, minatori, e assimilati</b>	<b>381</b>	<b>357</b>	5.11	Mugnai e risieri	60	53
4.11	Sondatori e perforatori	40	38	5.12	Panettieri e pastai	588	488
4.12	Minatori e cavaatori	194	188	5.13	Pasticcieri, caramellai, e assimilati	328	287
4.13	Manovali di miniera e di cava	111	106	5.14	Zuccherieri	12	12
4.14	Operai addetti alla estrazione e alla preparazione dei minerali non altrove classificati	36	25	5.15	Macellatori, insaccatori, salatori, e assimilati	87	63
				5.16	Conservieri	65	39
				5.17	Casari	103	91
				5.18	Vinificatori, birrai, lavoratori delle acque minerali, delle bevande alcoliche e analcoliche	68	54
				5.19	Cernitori di prodotti agricoli e addetti alla lavorazione dei prodotti alimentari non altrove classificati	108	86

## segue TAV. 8 — Popolazione residente attiva in condizione professionale per sesso e professione

N. CLASSIFICAZIONE	PROFESSIONI	MF	M	N. CLASSIFICAZIONE	PROFESSIONI	MF	M
<b>5.2</b>	<b>Selezionatori, condizionatori e confezionatori del tabacco</b>	<b>27</b>	<b>18</b>	5.77	Pirotecnici e artificieri	18	16
5.21	Condizionatori del tabacco	19	13	5.78	Profumisti, saponieri, e assimilati	7	7
5.22	Sigarai, sigarettai e altri confezionatori del tabacco	8	5	5.79	Sorveglianti di apparecchi chimici e altri addetti alle lavorazioni chimiche non altrove classificati	806	765
<b>5.3</b>	<b>Filatori, tessitori, tintori, e assimilati</b>	<b>571</b>	<b>322</b>	<b>5.8</b>	<b>Cartai, cartotecnici, tipografi, legatori, fotografi, e assimilati</b>	<b>628</b>	<b>552</b>
5.31	Cernitori, essiccatori, lavatori, cardatori, e assimilati	35	33	5.81	Cartai e cartonai	26	21
5.32	Filatori	16	8	5.82	Cartotecnici	46	43
5.33	Tessitori	157	108	5.83	Addetti alla lavorazione e fabbricazione della carta non altrove classificati	5	3
5.34	Finitori di filati e tessuti	28	16	5.84	Compositori	262	237
5.35	Candeggiatori e tintori di filati e tessuti	23	9	5.85	Impressori	27	26
5.36	Stampatori di tessuti	8	8	5.86	Litografi, zincografi	31	29
5.37	Operai tessili non altrove classificati	304	140	5.87	Fotografi e fototecnici	205	180
<b>5.4</b>	<b>Maglieristi, sarti, cappellai, tappezzieri</b>	<b>1.773</b>	<b>830</b>	5.88	Legatori	24	12
5.41	Biancheristi e camiciai	108	9	5.89	Addetti alle lavorazioni poligrafiche e di legatoria non altrove classificati	2	1
5.42	Maglieristi e calzetta	278	146	<b>5.9</b>	<b>Verificatori, imballatori, e assimilati</b>	<b>55</b>	<b>31</b>
5.43	Sarti e confezionatori di pellicce	1.117	527	5.91	Verificatori di prodotti	2	2
5.44	Cravattai, cappellai, guantai, e assimilati	7	1	5.92	Imballatori, inscatolatori, imbottiglieri, e assimilati	53	29
5.45	Ricamatrici, ornatori, e assimilati	109	4	<b>6</b>	<b>Professioni inerenti alle costruzioni edili e all'installazione ed esercizio impianti elettricità, gas, acqua</b>	<b>38.981</b>	<b>38.239</b>
5.46	Bottonieri e assimilati	44	44	<b>6.1</b>	<b>Capimastri, muratori, decoratori, conduttori di macchine edili, e assimilati</b>	<b>34.424</b>	<b>33.825</b>
5.47	Tappezzieri e materassai	105	98	6.11	Capimastri	171	167
5.48	Lavoratori dell'abbigliamento e dell'arredamento non altrove classificati	5	1	6.12	Muratori	11.644	11.464
<b>5.5</b>	<b>Conciatori, calzolai, pellettieri, e assimilati</b>	<b>452</b>	<b>388</b>	6.13	Armatori cementisti e ferraioi	547	540
5.51	Conciatori e tintori di pelli, similpelli e cuoio	54	49	6.14	Stuccatori, decoratori, pittori edili	898	851
5.52	Calzolai	354	310	6.15	Pavimentatori edili, stradali, e assimilati	284	283
5.53	Borsettai, valigiai, e assimilati	28	20	6.16	Armatori di gallerie, di linee ferrotramviarie, e assimilati	53	53
5.54	Addetti alla lavorazione delle pelli, similpelli e del cuoio non altrove classificati	16	9	6.17	Conduttori di macchine edili e assimilati	413	410
<b>5.6</b>	<b>Segatori, tornitori, falegnami, mobiliari, e assimilati</b>	<b>4.429</b>	<b>4.344</b>	6.18	Cantonieri stradali e ferroviari	542	528
5.61	Segatori e piallatori del legname	275	273	6.19	Manovali edili, sterratori, e assimilati	19.872	19.529
5.62	Falegnami e mobiliari in legno e formica	1.997	1.936	<b>6.2</b>	<b>Elettricisti, elettrotecnici, radiotecnici, e assimilati</b>	<b>3.372</b>	<b>3.264</b>
5.63	Tornitori, intagliatori, incisori, del legno, e assimilati	20	14	6.21	Centralisti e cabinisti	266	245
5.64	Liutai e assimilati	9	9	6.22	Elettricisti	2.028	1.991
5.65	Bottai, carradori, e assimilati	9	9	6.23	Elettrotecnici	546	518
5.66	Carpentieri in legno	1.906	1.900	6.24	Tecnici della radio, della televisione, del cinema e operatori di proiezione	185	171
5.67	Mobiliari in canna, vimini e giunchi, cestai, canestrai, stuoiai, e assimilati	40	34	6.25	Installatori impianti di telecomunicazione	311	305
5.68	Verniciatori e lucidatori del legno e paglia	28	28	6.26	Addetti alla installazione ed esercizio di impianti elettrici non altrove classificati	36	34
5.69	Addetti alla lavorazione del legno e dei materiali legnosi non altrove classificati	145	141	<b>6.3</b>	<b>Gasisti, idraulici e termoidraulici</b>	<b>1.185</b>	<b>1.150</b>
<b>5.7</b>	<b>Analizzatori, petrolieri, gommai, profumisti, e assimilati</b>	<b>1.284</b>	<b>1.209</b>	6.31	Posatori di tubi	43	42
5.71	Analizzatori, campionatori, dosatori, e assimilati	116	93	6.32	Gasisti	24	23
5.72	Coloristi	5	5	6.33	Idraulici, stagnini e termoidraulici	937	909
5.73	Petrolieri	33	33	6.34	Conduttori di impianti termici e assimilati	181	176
5.74	Gommai	240	235				
5.75	Plasticisti	50	46				
5.76	Fiammiferai	9	9				

## segue TAV. 8 — Popolazione residente attiva in condizione professionale per sesso e professione

N. CLASSIFICAZIONE	PROFESSIONI	MF	M	N. CLASSIFICAZIONE	PROFESSIONI	MF	M
<b>7</b>	<b>Professioni inerenti al commercio e ai pubblici esercizi</b>	<b>19.350</b>	<b>13.084</b>	8.32	Motoristi di aviazione a terra	4	4
7.1	<b>Esercenti di negozio e assimilati</b>	<b>11.453</b>	<b>7.214</b>	8.33	Addetti ai trasporti aerei non altrove classificati	19	19
7.11	Commercianti e esercenti di negozio	10.165	6.070	<b>8.4</b>	<b>Noleggiatori di mezzi di trasporto, spedizionieri e altri lavoratori delle attività ausiliarie dei trasporti non altrove classificati</b>	<b>70</b>	<b>69</b>
7.12	Esercenti di edicole e negozi di giornali	66	42	8.41	Noleggiatori di mezzi di trasporto	57	57
7.13	Commercianti ambulanti	1.222	1.102	8.42	Spedizionieri e sdoganatori	9	8
<b>7.2</b>	<b>Assistenti di vendita, commessi, rappresentanti di commercio, e assimilati</b>	<b>3.461</b>	<b>2.634</b>	8.43	Palombari e assimilati	4	4
7.21	Assistenti di vendita e assimilati	168	133	<b>8.5</b>	<b>Facchini e altri lavoratori dei trasporti non altrove classificati</b>	<b>1.396</b>	<b>1.203</b>
7.22	Commessi di vendita e banconieri	1.898	1.218	8.51	Facchini, caricatori e scaricatori	1.140	953
7.23	Rappresentanti di commercio, viaggiatori, mediatori, e assimilati	1.084	1.024	8.52	Lavoratori dei trasporti non altrove classificati	256	250
7.24	Rappresentanti e mediatori del credito e assicurazioni, dei trasporti e dei servizi	230	189	<b>9</b>	<b>Professioni inerenti ai servizi</b>	<b>12.131</b>	<b>7.631</b>
7.25	Altri lavoratori del commercio non altrove classificati	81	70	<b>9.1</b>	<b>Esercenti e gestori di cinema, teatri e simili e di agenzie per la fornitura di servizi</b>	<b>61</b>	<b>50</b>
<b>7.3</b>	<b>Esercenti alberghi, caffè, e assimilati</b>	<b>1.340</b>	<b>849</b>	9.11	Esercenti e gestori di cinema, teatri e simili	39	31
7.31	Esercenti alberghi, ristoranti e assimilati	455	303	9.12	Esercenti e gestori di agenzie per la fornitura di servizi	22	19
7.32	Esercenti di bar, caffè, e assimilati	885	546	<b>9.2</b>	<b>Assistenti sociali, interpreti, traduttori, grafologi</b>	<b>230</b>	<b>65</b>
<b>7.4</b>	<b>Portieri, cuochi, camerieri di pubblici esercizi, baristi, e assimilati</b>	<b>3.096</b>	<b>2.387</b>	9.21	Assistenti sociali	203	50
7.41	Portieri di alberghi, di pubblici esercizi, e assimilati	61	48	9.22	Interpreti e traduttori	9	4
7.42	Cuochi di alberghi, di pubblici esercizi, e assimilati	1.052	761	9.23	Grafologi e assimilati	18	11
7.43	Camerieri di alberghi e assimilati	389	310	<b>9.3</b>	<b>Indossatori, assistenti di volo, guide turistiche, e assimilati</b>	<b>39</b>	<b>21</b>
7.44	Camerieri di ristoranti, caffè, e assimilati	696	600	9.31	Indossatori	5	3
7.45	Baristi e assimilati	563	477	9.32	Fotomodelle e modelle artistiche	13	4
7.46	Guardarobieri, fattorini, inservienti di pubblici esercizi, e assimilati	335	191	9.33	Assistenti di volo e guide turistiche	21	14
<b>8</b>	<b>Professioni inerenti ai trasporti</b>	<b>9.411</b>	<b>9.128</b>	<b>9.4</b>	<b>Barbieri, parrucchieri, smacchiatori, e assimilati</b>	<b>1.586</b>	<b>998</b>
<b>8.1</b>	<b>Macchinisti ferroviari, conducenti di tramvie, autisti, e assimilati</b>	<b>7.300</b>	<b>7.234</b>	9.41	Barbieri, parrucchieri, manicure, e assimilati	1.432	950
8.11	Macchinisti ferroviari e assimilati	398	388	9.42	Smacchiatori, tintori, e assimilati	154	48
8.12	Conducenti di tramvie e simili	17	17	<b>9.5</b>	<b>Spazzini, pulitori, e assimilati</b>	<b>1.369</b>	<b>1.320</b>
8.13	Deviatori, manovratori, frenatori, ferroviari e tramviari	932	915	9.51	Spazzini, disinfestatori, e assimilati	1.316	1.267
8.14	Autisti	5.703	5.666	9.52	Pulitori, lavaggiatori di veicoli, e assimilati	53	53
8.15	Gruisti, carroponentisti, e assimilati	228	226	<b>9.6</b>	<b>Domestici, portieri, bidelli, guardiani, e assimilati</b>	<b>8.768</b>	<b>5.109</b>
8.16	Conducenti di veicoli a trazione animale e assimilati	10	10	9.61	Domestici	954	133
8.17	Addetti ai trasporti terrestri non altrove classificati	12	12	9.62	Portieri di abitazione	108	88
<b>8.2</b>	<b>Ufficiali di coperta, motoristi e fuochisti navali, conducenti di imbarcazioni, e assimilati</b>	<b>612</b>	<b>590</b>	9.63	Commessi, uscieri, bidelli, inservienti di uffici pubblici e privati	6.748	3.981
8.21	Ufficiali di coperta, di macchina e piloti di porto	138	122	9.64	Sagrestani	15	13
8.22	Macchinisti, motoristi e fuochisti navali	45	44	9.65	Guardiani, custodi di aziende, guardie campestri, e assimilati	943	894
8.23	Addetti alla conduzione di imbarcazioni a motore, a remi, a vela	10	10	<b>9.7</b>	<b>Addetti ai servizi non altrove classificati</b>	<b>70</b>	<b>64</b>
8.24	Marittimi di coperta e assimilati	419	414	9.71	Addetti ai servizi non altrove classificati	70	64
<b>8.3</b>	<b>Piloti, motoristi di bordo, motoristi a terra, addetti ai trasporti aerei non altrove classificati</b>	<b>33</b>	<b>32</b>	<b>9.9</b>	<b>Professioni non altrove classificabili</b>	<b>8</b>	<b>4</b>
8.31	Piloti di aeromobili, motoristi di bordo, e assimilati	10	9	9.91	Professioni non altrove classificabili	8	4
					<b>TOTALE</b>	<b>205.712</b>	<b>148.495</b>

**TAV. 9 - Popolazione residente attiva in condizione professionale per sesso e categoria socio-professionale**

N. CLASSIFI- CAZIONE	CATEGORIE SOCIO-PROFESSIONALI	MASCHI	FEMMINE	TOTALE
01	Imprenditori e lavoratori in proprio nell'agricoltura, nella silvicoltura, nell'allevamento e nella pesca	5.690	2.836	8.526
02	Altri lavoratori agricoli	18.206	18.792	36.998
03	Imprenditori e lavoratori in proprio nelle professioni liberali e affini	1.964	238	2.202
04	Imprenditori nell'industria, nell'edilizia, nel commercio, nei trasporti e nei servizi	1.892	372	2.264
05	Lavoratori in proprio nell'industria, nell'edilizia, nel commercio, nei trasporti e nei servizi	15.976	5.401	21.377
06	Dirigenti industriali e commerciali, alti funzionari dell'apparato legislativo e dell'amministrazione statale	151	13	164
07	Lavoratori dipendenti nelle professioni liberali e affini	11.362	15.175	26.537
08	Capi ufficio e responsabili di personale amministrativo, di addetti alle vendite e ai servizi; funzionari statali con responsabilità amministrative	7.534	2.623	10.157
09	Personale amministrativo, addetto alle vendite e ai servizi	22.931	8.680	31.611
10	Intermedi: capisquadra e sorveglianti di operai (dipendenti)	1.526	194	1.720
11	Operai specializzati e qualificati (dipendenti)	40.765	2.522	43.287
12	Manovali (dipendenti)	20.285	367	20.652
13	Forze armate (militari di carriera e militari in servizio di leva)	4.959	—	4.959
14	Persone economicamente attive non classificate altrove	4	4	8
	<b>TOTALE</b>	<b>153.245</b>	<b>57.217</b>	<b>210.462</b>

**TAV. 10 - Popolazione residente occupata per ramo di attività economica, ore lavorate e posizione nella professione**

RAMI DI ATTIVITÀ ECONOMICA	ORE LAVORATE							TOTALE
	Nessuna	meno di 15	da 15 a 24	da 25 a 34	da 35 a 39	40	oltre 40	
<b>A — DIPENDENTI</b>								
Agricoltura, caccia, foreste e pesca	6.705	739	1.056	1.332	2.108	7.925	10.035	29.900
Energia, gas e acqua	330	22	7	7	180	1.225	338	2.109
<i>Estrazione combustibili, industria petrolifera</i>	43	3	3	—	24	122	63	258
<i>Energia elettrica, gas e acqua</i>	287	19	4	7	156	1.103	275	1.851
Industrie estrattive, manifatturiere per trasformazione minerali; industrie chimiche	630	26	15	18	263	2.445	1.035	4.432
Industrie manifatturiere per lavorazione metalli, meccanica precisione	1.379	51	47	39	355	2.439	1.245	5.555
Industrie manifatturiere alimentari, tessili, abbigliamento, mobilio, altre	1.648	63	60	94	470	2.060	1.513	5.908
Industrie costruzioni e installazioni impianti edilizia	6.588	187	116	311	1.461	10.870	8.055	27.588
Commercio, pubblici esercizi, riparazioni beni di consumo e veicoli	2.303	164	117	139	587	3.248	3.517	10.075
<i>Commercio, pubblici esercizi e alberghi</i>	1.698	144	99	114	463	2.466	2.721	7.705
<i>Riparazioni beni consumo e veicoli</i>	605	20	18	25	124	782	796	2.370
Trasporti e comunicazioni	2.144	104	66	126	1.890	3.559	2.184	10.073
Credito e assicurazioni, servizi ad imprese, noleggio	548	40	32	42	971	1.094	493	3.220
<i>Credito e assicurazione</i>	254	22	9	20	644	546	192	1.687
<i>Servizi prestati alle imprese, noleggio</i>	294	18	23	22	327	548	301	1.533
Pubblica amministrazione, servizi pubblici e privati	9.339	895	9.662	3.229	14.066	6.620	6.139	49.950
<i>Pubblica amministrazione</i>	3.129	192	100	237	8.039	2.239	3.135	17.071
<i>Servizi pubblici e privati</i>	6.210	703	9.562	2.992	6.027	4.381	3.004	32.879
<b>TOTALE</b>	<b>31.614</b>	<b>2.291</b>	<b>11.178</b>	<b>5.337</b>	<b>22.351</b>	<b>41.485</b>	<b>34.554</b>	<b>148.810</b>
<b>B — INDIPENDENTI</b>								
Agricoltura, caccia, foreste e pesca	1.994	125	240	406	399	1.796	3.578	8.538
Energia, gas e acqua	2	—	—	—	—	—	1	3
<i>Estrazione combustibili, industria petrolifera</i>	—	—	—	—	—	—	—	—
<i>Energia elettrica, gas e acqua</i>	2	—	—	—	—	—	1	3
Industrie estrattive, manifatturiere per trasformazione minerali; industrie chimiche	44	3	4	5	4	60	95	215
Industrie manifatturiere per lavorazione metalli, meccanica precisione	183	13	16	31	28	246	359	876
Industrie manifatturiere alimentari, tessili, abbigliamento, mobilio, altre	429	72	43	66	116	462	862	2.050
Industrie costruzioni e installazioni impianti edilizia	527	31	21	41	109	777	1.185	2.691
Commercio, pubblici esercizi, riparazioni beni di consumo e veicoli	3.597	353	180	257	600	2.763	7.644	15.394
<i>Commercio, pubblici esercizi e alberghi</i>	3.369	337	171	237	550	2.417	7.023	14.104
<i>Riparazioni beni consumo e veicoli</i>	228	16	9	20	50	346	621	1.290
Trasporti e comunicazioni	346	25	36	49	69	247	520	1.292
Credito e assicurazioni, servizi ad imprese, noleggio	483	42	46	65	141	305	470	1.552
<i>Credito e assicurazione</i>	15	2	—	1	8	25	24	75
<i>Servizi prestati alle imprese, noleggio</i>	468	40	46	64	133	280	446	1.477
Pubblica amministrazione, servizi pubblici e privati	392	46	46	98	147	432	570	1.731
<i>Pubblica amministrazione</i>	—	—	—	—	—	—	—	—
<i>Servizi pubblici e privati</i>	392	46	46	98	147	432	570	1.731
<b>TOTALE</b>	<b>7.997</b>	<b>710</b>	<b>632</b>	<b>1.018</b>	<b>1.613</b>	<b>7.088</b>	<b>15.284</b>	<b>34.342</b>

**TAV. 11 - Popolazione residente in età da 14 anni in poi non occupata, per sesso e numero di ore lavorate**

ORE LAVORATE	DISOCCUPATI IN CERCA DI NUOVA OCCUPAZIONE		IN CERCA DI PRIMA OCCUPAZIONE		CASALINGHE	STUDENTI		RITIRATI DAL LAVORO		IN ALTRA CONDIZIONE NON PROFESSIONALE		TOTALE	
	MF	M	MF	M		MF	M	MF	M	MF	M	MF	M
Meno di 15	204	140	82	49	175	72	42	312	168	53	41	898	440
Da 15 a 24	499	258	99	51	114	59	31	259	142	19	8	1.049	490
Da 25 a 34	339	214	81	46	121	359	197	159	86	17	9	1.076	552
Da 35 a 39	432	285	53	35	75	82	46	61	31	25	18	728	415
40	2.288	1.936	158	116	517	37	21	223	142	57	38	3.280	2.253
Oltre 40	2.155	1.646	223	192	568	124	70	163	112	118	71	3.351	2.091
<b>TOTALE</b>	<b>5.917</b>	<b>4.479</b>	<b>696</b>	<b>489</b>	<b>1.570</b>	<b>733</b>	<b>407</b>	<b>1.177</b>	<b>681</b>	<b>289</b>	<b>185</b>	<b>10.382</b>	<b>6.241</b>

TAV. 12 - Popolazione residente in età da 19 anni in poi per sesso,

CONDIZIONE NELL'OTTOBRE 1981	LUOGO DI RESIDENZA													
	STESSO COMUNE DI RESIDENZA						ALTRO COMUNE DELLA STESSA PROVINCIA DI RESIDENZA						ALTRA PROVIN REGIONE	
	CONDIZIONE PROFESSIONALE 1976				CONDIZIONE NON PROFESSIO- NALE '76	TOTALE	CONDIZIONE PROFESSIONALE 1976				CONDIZIONE NON PROFESSIO- NALE '76	TOTALE	CONDIZIONE PRO	
	Agricol- tura	Industrie	Altre attività	Disoc- cupati			Agricol- tura	Industrie	Altre attività	Disoc- cupati			Agricol- tura	Industrie
<b>Cond. professionale</b>	<b>31.411</b>	<b>27.480</b>	<b>76.022</b>	<b>14.388</b>	<b>31.320</b>	<b>180.621</b>	<b>491</b>	<b>609</b>	<b>2.490</b>	<b>372</b>	<b>1.418</b>	<b>5.380</b>	<b>50</b>	<b>123</b>
<b>OCCUPATI</b>	<b>28.439</b>	<b>24.500</b>	<b>73.401</b>	<b>7.588</b>	<b>27.121</b>	<b>161.049</b>	<b>436</b>	<b>550</b>	<b>2.426</b>	<b>248</b>	<b>1.252</b>	<b>4.912</b>	<b>44</b>	<b>119</b>
Agricoltura	25.565	808	1.703	1.887	5.234	35.197	376	24	34	44	240	718	33	4
Industrie	1.401	20.648	10.683	2.604	7.210	42.546	16	398	195	46	149	804	2	77
Altre attività	1.473	3.044	61.015	3.097	14.677	83.306	44	128	2.197	158	863	3.390	9	38
<b>DISOCCUPATI</b>	<b>2.972</b>	<b>2.980</b>	<b>2.621</b>	<b>6.800</b>	<b>4.199</b>	<b>19.572</b>	<b>55</b>	<b>59</b>	<b>64</b>	<b>124</b>	<b>166</b>	<b>468</b>	<b>6</b>	<b>4</b>
<b>Cond. non professionale</b>	<b>9.322</b>	<b>2.495</b>	<b>8.407</b>	<b>1.937</b>	<b>250.907</b>	<b>273.068</b>	<b>94</b>	<b>32</b>	<b>163</b>	<b>31</b>	<b>4.189</b>	<b>4.509</b>	<b>20</b>	<b>2</b>
<b>TOTALE</b>	<b>40.733</b>	<b>29.975</b>	<b>84.429</b>	<b>16.325</b>	<b>282.227</b>	<b>453.689</b>	<b>585</b>	<b>641</b>	<b>2.653</b>	<b>403</b>	<b>5.607</b>	<b>9.889</b>	<b>70</b>	<b>125</b>
<b>T O</b>														
<b>Cond. professionale</b>	<b>17.908</b>	<b>26.361</b>	<b>54.953</b>	<b>10.829</b>	<b>19.020</b>	<b>129.071</b>	<b>262</b>	<b>568</b>	<b>1.690</b>	<b>242</b>	<b>701</b>	<b>3.463</b>	<b>36</b>	<b>113</b>
<b>OCCUPATI</b>	<b>16.378</b>	<b>23.469</b>	<b>52.722</b>	<b>6.018</b>	<b>16.410</b>	<b>114.997</b>	<b>239</b>	<b>515</b>	<b>1.646</b>	<b>168</b>	<b>643</b>	<b>3.211</b>	<b>32</b>	<b>109</b>
Agricoltura	13.925	740	1.373	1.281	1.699	19.018	183	21	29	24	37	294	22	3
Industrie	1.288	19.866	10.060	2.510	6.376	40.100	15	374	181	43	129	742	2	70
Altre attività	1.165	2.863	41.289	2.227	8.335	55.879	41	120	1.436	101	477	2.175	8	36
<b>DISOCCUPATI</b>	<b>1.530</b>	<b>2.892</b>	<b>2.231</b>	<b>4.811</b>	<b>2.610</b>	<b>14.074</b>	<b>23</b>	<b>53</b>	<b>44</b>	<b>74</b>	<b>58</b>	<b>252</b>	<b>4</b>	<b>4</b>
<b>Cond. non professionale</b>	<b>4.753</b>	<b>2.249</b>	<b>5.996</b>	<b>1.344</b>	<b>75.308</b>	<b>89.650</b>	<b>39</b>	<b>26</b>	<b>102</b>	<b>15</b>	<b>791</b>	<b>973</b>	<b>9</b>	<b>—</b>
<b>TOTALE</b>	<b>22.661</b>	<b>28.610</b>	<b>60.949</b>	<b>12.173</b>	<b>94.328</b>	<b>218.721</b>	<b>301</b>	<b>594</b>	<b>1.792</b>	<b>257</b>	<b>1.492</b>	<b>4.436</b>	<b>45</b>	<b>113</b>
<b>M A</b>														
<b>Cond. professionale</b>	<b>13.503</b>	<b>1.119</b>	<b>21.069</b>	<b>3.559</b>	<b>12.300</b>	<b>51.550</b>	<b>229</b>	<b>41</b>	<b>800</b>	<b>130</b>	<b>717</b>	<b>1.917</b>	<b>14</b>	<b>10</b>
<b>OCCUPATI</b>	<b>12.061</b>	<b>1.031</b>	<b>20.679</b>	<b>1.570</b>	<b>10.711</b>	<b>46.052</b>	<b>197</b>	<b>35</b>	<b>780</b>	<b>80</b>	<b>609</b>	<b>1.701</b>	<b>12</b>	<b>10</b>
Agricoltura	11.640	68	330	606	3.535	16.179	193	3	5	20	203	424	11	1
Industrie	113	782	623	94	834	2.446	1	24	14	3	20	62	—	7
Altre attività	308	181	19.726	870	6.342	27.427	3	8	761	57	386	1.215	1	2
<b>DISOCCUPATI</b>	<b>1.442</b>	<b>88</b>	<b>390</b>	<b>1.989</b>	<b>1.589</b>	<b>5.498</b>	<b>32</b>	<b>6</b>	<b>20</b>	<b>50</b>	<b>108</b>	<b>216</b>	<b>2</b>	<b>—</b>
<b>Cond. non professionale</b>	<b>4.569</b>	<b>246</b>	<b>2.411</b>	<b>593</b>	<b>175.599</b>	<b>183.418</b>	<b>55</b>	<b>6</b>	<b>61</b>	<b>16</b>	<b>3.398</b>	<b>3.536</b>	<b>11</b>	<b>2</b>
<b>TOTALE</b>	<b>18.072</b>	<b>1.365</b>	<b>23.480</b>	<b>4.152</b>	<b>187.899</b>	<b>234.968</b>	<b>284</b>	<b>47</b>	<b>861</b>	<b>146</b>	<b>4.115</b>	<b>5.453</b>	<b>25</b>	<b>12</b>
<b>F E M</b>														



## luogo di residenza nel 1976, condizione nel 1976 e nel 1981

NELL'OTTOBRE 1976																TOTALE
CIA DELLA STESSA DI RESIDENZA				PROVINCIA DI ALTRA REGIONE						ESTERO						
FESSIONALE 1976		CONDIZIONE NON PROFESSIONALE '76	TOTALE	CONDIZIONE PROFESSIONALE 1976				CONDIZIONE NON PROFESSIONALE '76	TOTALE	CONDIZIONE PROFESSIONALE 1976				CONDIZIONE NON PROFESSIONALE '76	TOTALE	
Altre attività	Disoccupati			Agricoltura	Industrie	Altre attività	Disoccupati			Agricoltura	Industrie	Altre attività	Disoccupati			

## T A L E

531	58	288	1.050	125	1.471	2.625	224	1.283	5.728	264	2.727	1.574	133	401	5.099	197.878
519	40	265	987	105	1.142	2.446	147	1.130	4.970	232	2.440	1.410	76	350	4.508	176.426
9	2	26	74	73	73	61	21	102	330	159	191	123	13	82	568	36.887
26	9	26	140	20	811	313	37	189	1.370	55	1.999	692	41	153	2.940	47.800
484	29	213	773	12	258	2.072	89	839	3.270	18	250	595	22	115	1.000	91.739
12	18	23	63	20	329	179	77	153	758	32	287	164	57	51	591	21.452
55	3	870	950	33	290	346	29	4.208	4.906	46	439	276	16	2.718	3.495	286.928
586	61	1.158	2.000	158	1.761	2.971	253	5.491	10.634	310	3.166	1.850	149	3.119	8.594	484.806

## S C H I

395	43	160	747	86	1.388	2.094	154	770	4.492	210	2.542	1.419	103	238	4.512	142.285
386	34	154	715	74	1.083	1.934	102	696	3.889	185	2.279	1.268	58	211	4.001	126.813
9	1	9	44	44	59	47	9	20	179	116	151	101	8	21	397	19.932
26	9	22	129	20	789	299	34	163	1.305	55	1.900	666	39	125	2.785	45.061
351	24	123	542	10	235	1.588	59	513	2.405	14	228	501	11	65	819	61.820
9	9	6	32	12	305	160	52	74	603	25	263	151	45	27	511	15.472
41	1	179	230	16	180	178	12	1.234	1.620	33	236	143	10	737	1.159	93.632
436	44	339	977	102	1.568	2.272	166	2.004	6.112	243	2.778	1.562	113	975	5.671	235.917

## M I N E

136	15	128	303	39	83	531	70	513	1.236	54	185	155	30	163	587	55.593
133	6	111	272	31	59	512	45	434	1.081	47	161	142	18	139	507	49.613
—	1	17	30	29	14	14	12	82	151	43	40	22	5	61	171	16.958
—	—	4	11	—	22	14	3	26	65	—	99	26	2	28	155	2.738
133	5	90	231	2	23	484	30	326	865	4	22	94	11	50	181	29.918
3	9	17	31	8	24	19	25	79	155	7	24	13	12	24	80	5.980
14	2	691	720	17	110	168	17	2.974	3.286	13	203	133	6	1.981	2.336	193.296
150	17	819	1.023	56	193	699	87	3.487	4.522	67	388	288	36	2.144	2.923	248.884

**TAV. 13 - Stranieri residenti per classe di età e sesso; condizione professionale per settore di attività economica e posizione nella professione; condizione non professionale**

CONDIZIONI	CLASSI DI ETÀ (anni)											TOTALE
	Meno di 5	5-9	10-14	15-19	20-24	25-29	30-34	35-44	45-54	55-64	65 e più	
<b>A — MASCHI</b>												
Condizione professionale	—	—	1	5	11	14	23	32	21	16	2	125
AGRICOLTURA	—	—	—	1	1	—	3	4	3	6	1	19
Indipendenti	—	—	—	—	—	—	—	—	—	4	—	4
Dipendenti	—	—	1	1	1	—	3	4	3	2	1	15
- di cui operai e assimilati	—	—	—	1	1	—	2	4	3	2	1	14
INDUSTRIE	—	—	1	3	2	4	8	12	8	7	—	45
Indipendenti	—	—	—	—	—	—	3	—	—	—	—	3
Dipendenti	—	—	1	3	2	4	5	12	8	7	—	42
- di cui operai e assimilati	—	—	1	3	2	4	4	11	7	5	—	37
COMMERCIO	—	—	—	1	5	5	7	6	4	2	1	31
Indipendenti	—	—	—	1	4	3	6	3	3	1	—	21
Dipendenti	—	—	—	—	1	2	1	3	1	1	1	10
- di cui operai e assimilati	—	—	—	—	—	1	1	3	—	—	1	6
ALTRE ATTIVITA'	—	—	—	—	3	5	5	10	6	1	—	30
Indipendenti	—	—	—	—	2	1	—	3	1	—	—	7
Dipendenti	—	—	—	—	1	4	5	7	5	1	—	23
- di cui operai e assimilati	—	—	—	—	—	1	2	1	3	1	—	8
Condizione non professionale	43	57	91	40	14	11	2	6	7	9	44	324
In cerca di prima occupazione	—	—	2	7	3	6	2	3	1	—	—	24
Scolari e studenti	—	49	89	30	8	4	—	—	—	—	—	180
Ritirati dal lavoro	—	—	—	—	—	—	—	1	2	7	36	46
Altri	43	8	—	3	3	1	—	2	4	2	8	74
<b>TOTALE</b>	<b>43</b>	<b>57</b>	<b>92</b>	<b>45</b>	<b>25</b>	<b>25</b>	<b>25</b>	<b>38</b>	<b>28</b>	<b>25</b>	<b>46</b>	<b>449</b>
<b>B — FEMMINE</b>												
Condizione professionale	—	—	—	3	6	7	4	5	8	4	—	37
AGRICOLTURA	—	—	—	—	2	1	—	—	4	1	—	8
Indipendenti	—	—	—	—	—	—	—	—	3	1	—	4
Dipendenti	—	—	—	—	2	1	—	—	1	—	—	4
- di cui operai e assimilati	—	—	—	—	2	1	—	—	1	—	—	4
INDUSTRIE	—	—	—	—	—	1	1	2	3	—	—	7
Indipendenti	—	—	—	—	—	—	—	—	1	—	—	1
Dipendenti	—	—	—	—	—	1	1	2	2	—	—	6
- di cui operai e assimilati	—	—	—	—	—	1	1	2	2	—	—	6
COMMERCIO	—	—	—	1	1	1	—	1	1	—	—	5
Indipendenti	—	—	—	—	1	1	—	1	1	—	—	4
Dipendenti	—	—	—	1	—	—	—	—	—	—	—	1
- di cui operai e assimilati	—	—	—	1	—	—	—	—	—	—	—	1
ALTRE ATTIVITA'	—	—	—	2	3	4	3	2	—	3	—	17
Indipendenti	—	—	—	—	—	1	—	—	—	—	—	1
Dipendenti	—	—	—	2	3	3	3	2	—	3	—	16
- di cui operai e assimilati	—	—	—	2	1	1	1	—	—	—	—	5
Condizione non professionale	58	65	87	50	32	26	25	40	17	12	35	447
In cerca di prima occupazione	—	—	1	6	8	2	2	1	1	—	—	21
Scolari e studenti	—	58	84	33	6	1	—	—	—	—	—	182
Casalinghe	—	—	1	11	18	23	22	35	15	7	16	148
Ritirati dal lavoro	—	—	—	—	—	—	—	—	—	2	18	20
Altri	58	7	1	—	—	—	1	4	1	3	1	76
<b>TOTALE</b>	<b>58</b>	<b>65</b>	<b>87</b>	<b>53</b>	<b>38</b>	<b>33</b>	<b>29</b>	<b>45</b>	<b>25</b>	<b>16</b>	<b>35</b>	<b>484</b>
<b>C — TOTALE</b>												
Condizione professionale	—	—	1	8	17	21	27	37	29	20	2	162
AGRICOLTURA	—	—	—	1	3	1	3	4	7	7	1	27
Indipendenti	—	—	—	—	—	—	—	—	3	5	—	8
Dipendenti	—	—	—	1	3	1	3	4	4	2	1	19
- di cui operai e assimilati	—	—	—	1	3	1	2	4	4	2	1	18
INDUSTRIE	—	—	1	3	2	5	9	14	11	7	—	52
Indipendenti	—	—	—	—	—	—	3	—	1	—	—	4
Dipendenti	—	—	1	3	2	5	6	14	10	7	—	48
- di cui operai e assimilati	—	—	1	3	2	5	5	13	9	5	—	43
COMMERCIO	—	—	—	2	6	6	7	7	5	2	1	36
Indipendenti	—	—	—	1	5	4	6	4	4	1	—	25
Dipendenti	—	—	—	1	1	2	1	3	1	1	1	11
- di cui operai e assimilati	—	—	—	1	—	1	1	3	—	—	1	7
ALTRE ATTIVITA'	—	—	—	2	6	9	8	12	6	4	—	47
Indipendenti	—	—	—	—	2	2	—	3	1	—	—	8
Dipendenti	—	—	—	2	4	7	8	9	5	4	—	39
- di cui operai e assimilati	—	—	—	2	1	2	3	1	3	1	—	13
Condizione non professionale	101	122	178	90	46	37	27	46	24	21	79	771
In cerca di prima occupazione	—	—	3	13	11	8	4	4	2	—	—	45
Scolari e studenti	—	107	173	63	14	5	—	—	—	—	—	362
Casalinghe	—	—	1	11	18	23	22	35	15	7	16	148
Ritirati dal lavoro	—	—	—	—	—	—	—	1	2	9	54	66
Altri	101	15	1	3	3	1	1	6	5	5	9	150
<b>TOTALE</b>	<b>101</b>	<b>122</b>	<b>179</b>	<b>98</b>	<b>63</b>	<b>58</b>	<b>54</b>	<b>83</b>	<b>53</b>	<b>41</b>	<b>81</b>	<b>933</b>

TAV. 14 - Famiglie residenti per ampiezza e tipo della famiglia

TIPO DELLA FAMIGLIA	FAMIGLIE CON COMPONENTI									
	1	2	3	4	5	6	7 e più		TOTALE	
							Famiglie	Componenti	Famiglie	Componenti
<b>A — FAMIGLIE IN COMPLESSO</b>										
Tipo A	39.609	544	46	19	4	—	1	9	40.223	40.940
Tipo B	—	33.885	94	2	3	—	—	—	33.984	68.075
Tipo C	—	7.357	34.563	41.642	26.343	11.942	9.573	74.681	131.420	563.019
C 1	—	—	30.470	39.439	25.345	11.464	9.238	72.111	115.956	516.786
C 2	—	1.590	1.080	622	285	125	109	843	3.811	11.926
C 3	—	5.767	3.013	1.581	713	353	226	1.727	11.653	34.307
Tipo D	—	4.293	3.063	2.790	2.744	1.948	1.934	15.209	16.772	69.552
D 1	—	—	1.020	120	29	4	4	28	1.177	3.737
D 1.1	—	—	420	40	7	—	—	—	467	1.455
D 1.2	—	—	600	80	22	4	4	28	710	2.282
D 2	—	—	—	1.162	1.808	1.482	1.559	12.290	6.011	34.870
D 2.1	—	—	—	533	1.055	841	811	6.280	3.240	18.733
D 2.2	—	—	—	629	753	641	748	6.010	2.771	16.137
D 3	—	—	616	776	476	265	220	1.701	2.353	10.623
D 3.1	—	—	45	61	36	33	28	216	203	973
D 3.2	—	—	571	715	440	232	192	1.485	2.150	9.650
D 4	—	—	587	472	320	177	137	1.081	1.693	7.392
D 4.1	—	—	102	103	52	47	28	225	332	1.485
D 4.2	—	—	485	369	268	130	109	856	1.361	5.907
D 5	—	—	80	1	—	—	—	—	81	244
D 6	—	48	2	—	—	—	—	—	50	102
D 7	—	713	16	2	4	—	—	—	735	1.502
D 8	—	—	—	—	—	—	—	—	—	—
D 9	—	3.532	742	257	107	20	14	109	4.672	11.082
<b>TOTALE</b>	<b>39.609</b>	<b>46.079</b>	<b>37.766</b>	<b>44.453</b>	<b>29.094</b>	<b>13.890</b>	<b>11.508</b>	<b>89.899</b>	<b>222.399</b>	<b>741.586</b>
<b>B — FAMIGLIE CON MEMBRI AGGREGATI</b>										
Tipo A	—	544	46	19	4	—	1	9	614	1.331
Tipo B	—	—	94	2	3	—	—	—	99	305
Tipo C	—	—	205	189	160	89	88	678	731	3.383
C 1	—	—	—	49	74	46	47	357	216	1.199
C 2	—	—	146	99	68	32	27	213	372	1.579
C 3	—	—	59	41	18	11	14	108	143	605
Tipo D	—	—	58	42	29	15	25	204	169	781
D 1	—	—	—	7	1	—	1	7	9	40
D 1.1	—	—	—	1	—	—	—	—	1	4
D 1.2	—	—	—	6	1	—	1	7	8	36
D 2	—	—	—	—	5	8	10	79	23	152
D 2.1	—	—	—	—	3	6	4	32	13	83
D 2.2	—	—	—	—	2	2	6	47	10	69
D 3	—	—	—	9	7	5	5	40	26	141
D 3.1	—	—	—	2	2	1	—	—	5	24
D 3.2	—	—	—	7	5	4	5	40	21	117
D 4	—	—	—	7	4	1	9	78	21	132
D 4.1	—	—	—	—	1	—	2	16	3	21
D 4.2	—	—	—	7	3	1	7	62	18	111
D 5	—	—	—	1	—	—	—	—	1	4
D 6	—	—	—	2	—	—	—	—	2	6
D 7	—	—	15	2	4	—	—	—	21	73
D 8	—	—	—	—	—	—	—	—	—	—
D 9	—	—	41	16	8	1	—	—	66	233
<b>TOTALE</b>	<b>—</b>	<b>544</b>	<b>403</b>	<b>252</b>	<b>196</b>	<b>104</b>	<b>114</b>	<b>891</b>	<b>1.613</b>	<b>5.800</b>
<b>C — FAMIGLIE SENZA MEMBRI AGGREGATI</b>										
Tipo A	39.609	—	—	—	—	—	—	—	39.609	39.609
Tipo B	—	33.885	—	—	—	—	—	—	33.885	67.770
Tipo C	—	7.357	34.358	41.453	26.183	11.853	9.485	74.003	130.689	559.636
C 1	—	—	30.470	39.390	25.271	11.418	9.191	71.754	115.740	515.587
C 2	—	1.590	934	523	217	93	82	630	3.439	10.347
C 3	—	5.767	2.954	1.540	695	342	212	1.619	11.510	33.702
Tipo D	—	4.293	3.005	2.748	2.715	1.933	1.909	15.005	16.603	68.771
D 1	—	—	1.020	113	28	4	3	21	1.168	3.697
D 1.1	—	—	420	39	7	—	—	—	466	1.451
D 1.2	—	—	600	74	21	4	3	21	702	2.246
D 2	—	—	—	1.162	1.803	1.474	1.549	12.211	5.988	34.718
D 2.1	—	—	—	533	1.052	835	807	6.248	3.227	18.650
D 2.2	—	—	—	629	751	639	742	5.963	2.761	16.068
D 3	—	—	616	767	469	260	215	1.661	2.327	10.482
D 3.1	—	—	45	59	34	32	28	216	198	949
D 3.2	—	—	571	708	435	228	187	1.445	2.129	9.533
D 4	—	—	587	465	316	176	128	1.003	1.672	7.260
D 4.1	—	—	102	103	51	47	26	209	329	1.464
D 4.2	—	—	485	362	265	129	102	794	1.343	5.796
D 5	—	—	80	—	—	—	—	—	80	240
D 6	—	48	—	—	—	—	—	—	48	96
D 7	—	713	1	—	—	—	—	—	714	1.429
D 8	—	—	—	—	—	—	—	—	—	—
D 9	—	3.532	701	241	99	19	14	109	4.606	10.849
<b>TOTALE</b>	<b>39.609</b>	<b>45.535</b>	<b>37.363</b>	<b>44.201</b>	<b>28.898</b>	<b>13.786</b>	<b>11.394</b>	<b>89.008</b>	<b>220.786</b>	<b>735.786</b>

**TAV. 15 - Famiglie residenti con almeno un nucleo familiare, per tipo del nucleo e ampiezza della famiglia**

TIPO DEL NUCLEO	FAMIGLIE CON COMPONENTI								TOTALE	
	2	3	4	5	6	7 e più				
						Famiglie	Componenti	Famiglie	Componenti	
Coniugi	33.885	1.488	202	87	37	18	132	35.717	73.831	
Coniugi e figli	—	30.176	40.522	27.098	12.913	10.783	84.297	121.492	549.881	
Padre e figli	1.439	1.658	1.384	755	387	326	2.522	5.949	22.007	
Madre e figli	6.108	3.557	2.027	1.024	522	360	2.787	13.598	42.034	

**TAV. 16 - Famiglie residenti per tipo di famiglia e di componenti**

TIPO DELLA FAMIGLIA	FAMIGLIE	COMPONENTI										TOTALE	
		CAPO FAMIGLIA DI CENSIMENTO, PARENTI E AFFINI							MEMBRI AGGREGATI				
		CAPO FAMIGLIA DI CENSIMENTO		CONIUGE	FIGLI		ALTRI PARENTI E AFFINI	TOTALE		TOTALE	di cui addetti ai servizi della famiglia	MF	M
		M	F		TOTALE	di cui celibi o nubili		MF	M				
<b>Tipo A</b>	<b>40.223</b>	<b>12.212</b>	<b>28.011</b>	—	—	—	—	<b>40.223</b>	<b>12.212</b>	<b>717</b>	<b>54</b>	<b>40.940</b>	<b>12.346</b>
<b>Tipo B</b>	<b>33.984</b>	<b>33.889</b>	<b>95</b>	<b>33.984</b>	—	—	—	<b>67.968</b>	<b>33.984</b>	<b>107</b>	<b>26</b>	<b>68.075</b>	<b>34.013</b>
<b>Tipo C</b>	<b>131.420</b>	<b>119.463</b>	<b>11.957</b>	<b>115.956</b>	<b>314.826</b>	<b>312.400</b>	—	<b>562.202</b>	<b>289.913</b>	<b>817</b>	<b>59</b>	<b>563.019</b>	<b>290.117</b>
C 1	115.956	115.652	304	115.956	284.646	283.267	—	516.558	270.108	228	45	516.786	270.162
C 2	3.811	3.811	—	—	7.682	7.044	—	11.493	7.419	433	6	11.926	7.454
C 3	11.653	—	11.653	—	22.498	22.089	—	34.151	12.386	156	8	34.307	12.501
<b>Tipo D</b>	<b>16.772</b>	<b>12.109</b>	<b>4.663</b>	<b>7.188</b>	<b>25.096</b>	<b>24.393</b>	<b>20.293</b>	<b>69.349</b>	<b>31.098</b>	<b>203</b>	<b>31</b>	<b>69.552</b>	<b>31.161</b>
D 1	1.177	1.175	2	1.177	—	—	1.370	3.724	1.617	13	1	3.737	1.621
D 1.1	467	467	—	467	—	—	520	1.454	556	1	—	1.455	556
D 1.2	710	708	2	710	—	—	850	2.270	1.061	12	1	2.282	1.065
D 2	6.011	5.988	23	6.011	15.845	15.452	6.979	34.846	16.825	24	6	34.870	16.833
D 2.1	3.240	3.231	9	3.240	8.570	8.516	3.669	18.719	8.701	14	4	18.733	8.705
D 2.2	2.771	2.757	14	2.771	7.275	6.936	3.310	16.127	8.124	10	2	16.137	8.128
D 3	2.353	2.353	—	—	5.585	5.464	2.653	10.591	5.786	32	2	10.623	5.788
D 3.1	203	203	—	—	470	449	294	967	495	6	—	973	495
D 3.2	2.150	2.150	—	—	5.115	5.015	2.359	9.624	5.291	26	2	9.650	5.293
D 4	1.693	—	1.693	—	3.666	3.477	2.009	7.368	2.558	24	8	7.392	2.570
D 4.1	332	—	332	—	739	724	410	1.481	506	4	2	1.485	508
D 4.2	1.361	—	1.361	—	2.927	2.753	1.599	5.887	2.052	20	6	5.907	2.062
D 5	81	46	35	—	—	—	162	243	127	1	—	244	128
D 6	50	21	29	—	—	—	50	100	71	2	1	102	71
D 7	735	408	327	—	—	—	736	1.471	408	31	2	1.502	422
D 8	—	—	—	—	—	—	—	—	—	—	—	—	—
D 9	4.672	2.118	2.554	—	—	—	6.334	11.006	3.706	76	11	11.082	3.728
<b>TOTALE</b>	<b>222.399</b>	<b>177.673</b>	<b>44.726</b>	<b>157.128</b>	<b>339.922</b>	<b>336.793</b>	<b>20.293</b>	<b>739.742</b>	<b>367.207</b>	<b>1.844</b>	<b>170</b>	<b>741.586</b>	<b>367.637</b>

TAV. 17 - Famiglie residenti per ampiezza, stato civile, classe di età e sesso del capo famiglia di censimento

## A — TOTALE

STATO CIVILE E CLASSE DI ETÀ DEL CAPO FAMIGLIA	FAMIGLIE CON COMPONENTI											
	1		2	3	4	5	6	7 e più		TOTALE		COMPONENTI
	TOTALE	di cui non coabitante						Famiglie	Componenti	FAMIGLIE		
									Numero	di cui con figli		
<b>Celibi e nubili</b>	<b>11.329</b>	<b>8.541</b>	<b>2.896</b>	<b>984</b>	<b>420</b>	<b>204</b>	<b>95</b>	<b>76</b>	<b>596</b>	<b>16.004</b>	<b>1.319</b>	<b>23.939</b>
Meno di 20	132	65	41	13	14	7	1	2	17	210	30	367
20-24	790	437	172	80	32	22	8	5	37	1.109	119	1.697
25-29	1.128	633	202	102	58	17	11	5	39	1.523	142	2.260
30-34	942	610	236	100	50	28	10	12	89	1.378	158	2.203
35-39	569	391	162	79	37	26	12	9	72	894	117	1.552
40-44	555	415	171	75	44	22	18	9	79	894	102	1.595
45-49	757	605	238	90	42	22	15	14	109	1.178	135	1.980
50-54	942	776	298	112	42	23	8	14	109	1.439	164	2.314
55-59	1.104	898	306	97	42	20	9	5	38	1.583	163	2.367
60-64	999	835	273	72	18	7	1	1	7	1.371	83	1.881
65-69	1.105	952	281	75	16	5	2	—	—	1.484	51	1.993
70-74	990	835	257	44	11	1	—	—	—	1.303	26	1.685
75 e piu'	1.316	1.089	259	45	14	4	—	—	—	1.638	29	2.045
<b>Coniugati</b>	<b>4.435</b>	<b>3.723</b>	<b>36.162</b>	<b>33.303</b>	<b>42.143</b>	<b>28.035</b>	<b>13.345</b>	<b>11.129</b>	<b>86.966</b>	<b>168.552</b>	<b>127.777</b>	<b>652.451</b>
Meno di 20	34	22	81	62	10	2	3	—	—	192	91	450
20-24	165	112	1.666	1.743	494	88	21	2	15	4.179	2.485	11.283
25-29	344	270	3.159	6.083	3.547	946	182	77	567	14.338	10.999	45.488
30-34	385	273	1.858	4.868	8.297	3.628	1.076	542	4.101	20.654	18.489	80.590
35-39	268	212	805	1.936	6.589	4.678	1.997	1.274	9.738	17.547	16.490	79.152
40-44	297	243	737	1.436	5.667	5.385	2.701	2.299	18.094	18.522	17.489	89.972
45-49	322	277	980	1.961	4.915	4.871	3.043	2.966	23.483	19.058	17.762	93.921
50-54	430	381	1.896	3.020	4.605	4.017	2.202	2.283	17.930	18.453	16.081	82.929
55-59	481	417	3.498	3.851	3.698	2.442	1.246	1.134	8.813	16.350	12.274	62.321
60-64	388	334	3.844	2.879	2.037	1.058	492	330	2.549	11.028	6.677	35.652
65-69	439	398	6.023	2.737	1.343	585	240	149	1.125	11.516	4.906	31.558
70-74	391	347	5.982	1.614	599	227	89	52	396	8.954	2.471	21.658
75 e piu'	491	437	5.633	1.113	342	108	53	21	155	7.761	1.563	17.477
<b>Separati legalmente</b>	<b>901</b>	<b>687</b>	<b>434</b>	<b>305</b>	<b>188</b>	<b>90</b>	<b>45</b>	<b>30</b>	<b>231</b>	<b>1.993</b>	<b>961</b>	<b>4.387</b>
Meno di 20	4	3	3	—	—	—	—	—	—	7	1	10
20-24	24	6	22	13	2	—	1	—	—	62	38	121
25-29	45	16	62	39	17	4	1	1	7	169	121	387
30-34	81	46	63	59	34	11	13	4	36	265	176	689
35-39	70	50	40	52	44	18	8	6	44	238	160	664
40-44	67	48	43	40	32	27	8	10	75	227	150	659
45-49	73	54	43	31	27	11	8	4	28	197	112	491
50-54	104	85	36	34	17	10	5	2	15	208	94	441
55-59	113	97	41	15	7	6	1	2	18	185	47	322
60-64	81	70	28	12	4	3	—	—	—	128	33	204
65-69	102	95	30	3	1	—	—	1	8	137	14	183
70-74	65	57	11	6	3	—	—	—	—	85	11	117
75 e piu'	72	60	12	1	—	—	—	—	—	85	4	99
<b>Vedovi</b>	<b>22.526</b>	<b>19.122</b>	<b>6.408</b>	<b>3.070</b>	<b>1.637</b>	<b>740</b>	<b>390</b>	<b>264</b>	<b>2.035</b>	<b>35.035</b>	<b>11.091</b>	<b>59.175</b>
Meno di 20	6	3	5	3	—	—	—	—	—	14	8	25
20-24	10	8	19	9	3	2	1	1	8	45	35	111
25-29	9	8	28	36	22	7	1	3	21	106	97	323
30-34	16	16	62	79	55	32	12	3	22	259	239	851
35-39	30	26	59	116	89	33	33	27	213	387	354	1.428
40-44	68	56	111	191	195	93	43	39	301	740	664	2.667
45-49	157	135	268	355	253	125	85	78	612	1.321	1.140	4.517
50-54	510	428	508	456	294	153	77	54	416	2.052	1.487	5.713
55-59	1.317	1.102	890	519	277	124	68	30	231	3.225	1.776	7.021
60-64	1.967	1.650	793	389	179	71	26	11	78	3.436	1.312	6.025
65-69	3.743	3.217	945	312	116	39	22	5	36	5.182	1.179	7.396
70-74	4.876	4.196	929	230	69	25	8	5	37	6.142	994	7.910
75 e piu'	9.817	8.277	1.791	375	85	36	14	8	60	12.126	1.806	15.188
<b>Divorziati</b>	<b>418</b>	<b>341</b>	<b>179</b>	<b>104</b>	<b>65</b>	<b>25</b>	<b>15</b>	<b>9</b>	<b>71</b>	<b>815</b>	<b>329</b>	<b>1.634</b>
Meno di 20	6	2	4	2	—	—	—	—	—	12	6	20
20-24	10	4	13	2	3	—	—	—	—	28	16	54
25-29	19	10	23	3	7	5	—	1	9	58	35	136
30-34	16	12	10	18	10	4	2	—	—	60	44	162
35-39	33	25	23	23	15	4	5	1	7	104	68	265
40-44	38	28	20	18	11	6	4	3	21	100	58	251
45-49	61	52	29	11	11	4	4	2	18	122	50	258
50-54	66	59	22	13	5	2	—	1	9	109	28	188
55-59	67	58	12	8	2	—	—	1	7	90	15	130
60-64	48	44	11	5	1	—	—	—	—	65	6	89
65-69	26	23	10	1	—	—	—	—	—	37	3	49
70-74	28	24	2	—	—	—	—	—	—	30	—	32
75 e piu'	—	—	—	—	—	—	—	—	—	—	—	—
<b>TOTALE</b>	<b>39.609</b>	<b>32.414</b>	<b>46.079</b>	<b>37.766</b>	<b>44.453</b>	<b>29.094</b>	<b>13.890</b>	<b>11.508</b>	<b>89.899</b>	<b>222.399</b>	<b>141.477</b>	<b>741.586</b>
Meno di 20	176	93	130	78	24	9	4	2	17	423	130	852
20-24	995	565	1.883	1.847	531	112	31	8	60	5.407	2.683	13.232
25-29	1.536	931	3.464	6.262	3.647	974	195	86	634	16.164	11.375	48.512
30-34	1.443	955	2.242	5.109	8.443	3.704	1.111	562	4.257	22.614	19.097	84.469
35-39	953	691	1.076	2.201	6.769	4.759	2.052	1.316	10.067	19.126	17.165	82.958
40-44	1.020	787	1.085	1.765	5.953	5.531	2.775	2.358	18.556	20.487	18.473	95.158
45-49	1.347	1.099	1.549	2.455	5.248	5.035	3.155	3.065	24.253	21.854	19.207	101.160
50-54	2.047	1.722	2.767	3.633	4.969	4.207	2.296	2.355	18.488	22.274	17.876	91.655
55-59	3.081	2.573	4.757	4.495	4.029	2.594	1.324	1.172	9.109	21.452	14.288	72.219
60-64	3.502	2.947	4.950	3.360	2.240	1.139	519	343	2.641	16.053	8.120	43.892
65-69	5.437	4.706	7.290	3.132	1.477	629	264	155	1.169	18.384	6.156	41.219
70-74	6.348	5.458	7.189	1.895	682	253	97	57	433	16.521	3.505	31.419
75 e piu'	11.724	9.887	7.697	1.534	441	148	67	29	215	21.640	3.402	34.841

## segue TAV. 17 — Famiglie residenti per ampiezza, stato civile, classe di età e sesso del capo famiglia di censimento

## B — MASCHI

STATO CIVILE E CLASSE DI ETÀ DEL CAPO FAMIGLIA	FAMIGLIE CON COMPONENTI											
	1		2	3	4	5	6	7 e più		TOTALE		COMPONENTI
	TOTALE	di cui non coabitante						Famiglie	Componenti	FAMIGLIE		
			Numero	di cui con figli								
<b>Celibi</b>	<b>4.528</b>	<b>3.224</b>	<b>1.228</b>	<b>578</b>	<b>266</b>	<b>130</b>	<b>58</b>	<b>47</b>	<b>362</b>	<b>6.835</b>	<b>512</b>	<b>11.142</b>
Meno di 20	78	37	21	10	13	5	—	2	17	129	16	244
20-24	512	284	105	61	27	18	7	5	37	735	63	1.182
25-29	792	456	126	71	47	12	9	2	16	1.059	68	1.575
30-34	603	409	119	65	28	19	5	7	50	846	68	1.323
35-39	325	232	92	49	17	18	8	5	38	514	47	900
40-44	284	224	87	43	28	12	9	3	23	466	41	836
45-49	310	249	105	53	28	10	9	10	78	525	58	973
50-54	323	270	118	51	23	11	4	9	72	539	48	955
55-59	319	258	99	53	21	15	5	4	31	516	48	896
60-64	263	209	100	39	12	4	—	—	—	418	25	648
65-69	281	241	108	37	11	4	2	—	—	443	19	684
70-74	202	165	87	21	3	1	—	—	—	314	7	456
75 e piu'	236	190	61	25	8	1	—	—	—	331	4	470
<b>Coniugati</b>	<b>2.192</b>	<b>1.837</b>	<b>34.950</b>	<b>32.541</b>	<b>41.603</b>	<b>27.656</b>	<b>13.179</b>	<b>10.997</b>	<b>85.940</b>	<b>163.118</b>	<b>125.096</b>	<b>639.421</b>
Meno di 20	2	2	67	56	9	2	3	—	—	139	73	368
20-24	64	42	1.537	1.691	471	81	20	2	15	3.866	2.291	10.635
25-29	206	166	3.015	5.969	3.490	918	175	77	567	13.850	10.684	44.310
30-34	254	177	1.765	4.751	8.193	3.575	1.049	535	4.048	20.122	18.107	79.026
35-39	187	152	758	1.867	6.527	4.616	1.968	1.246	9.526	17.169	16.204	77.826
40-44	190	161	691	1.350	5.589	5.322	2.669	2.264	17.818	18.075	17.163	88.420
45-49	186	156	900	1.888	4.848	4.813	3.010	2.934	23.229	18.579	17.445	92.396
50-54	220	197	1.774	2.948	4.545	3.966	2.181	2.264	17.782	17.898	15.777	81.490
55-59	210	183	3.367	3.782	3.647	2.410	1.238	1.125	8.745	15.779	12.036	61.101
60-64	162	143	3.738	2.837	2.021	1.047	488	329	2.541	10.622	6.558	34.937
65-69	193	172	5.909	2.709	1.325	578	238	149	1.125	11.101	4.818	30.881
70-74	166	152	5.893	1.597	596	224	89	51	389	8.616	2.425	21.170
75 e piu'	152	134	5.536	1.096	342	104	51	21	155	7.302	1.515	16.861
<b>Separati legalmente</b>	<b>519</b>	<b>387</b>	<b>152</b>	<b>88</b>	<b>69</b>	<b>34</b>	<b>14</b>	<b>8</b>	<b>60</b>	<b>884</b>	<b>267</b>	<b>1.677</b>
Meno di 20	1	1	2	—	—	—	—	—	—	3	—	5
20-24	7	3	—	1	1	—	—	—	—	9	2	14
25-29	32	10	5	5	3	1	1	—	—	47	12	80
30-34	66	39	11	16	14	4	4	—	—	115	43	236
35-39	52	35	18	17	17	8	1	—	—	113	53	253
40-44	47	32	16	15	8	10	1	4	28	101	47	240
45-49	52	38	19	9	8	3	3	2	14	96	34	196
50-54	62	53	12	6	9	5	3	—	—	97	30	183
55-59	61	54	16	5	2	3	1	1	10	89	15	147
60-64	30	26	14	7	3	—	—	—	—	54	14	91
65-69	50	46	22	1	1	—	—	1	8	75	7	109
70-74	31	26	7	6	3	—	—	—	—	47	8	75
75 e piu'	28	24	10	—	—	—	—	—	—	38	2	48
<b>Vedovi</b>	<b>4.370</b>	<b>3.650</b>	<b>1.159</b>	<b>504</b>	<b>254</b>	<b>122</b>	<b>59</b>	<b>52</b>	<b>404</b>	<b>6.520</b>	<b>1.844</b>	<b>10.584</b>
Meno di 20	2	2	—	—	—	—	—	—	—	2	—	2
20-24	2	2	3	—	—	—	—	—	—	5	3	8
25-29	1	1	1	1	—	—	—	—	—	3	2	6
30-34	2	2	8	6	2	1	1	—	—	20	18	55
35-39	4	4	8	12	7	3	1	1	10	36	31	115
40-44	12	10	9	16	17	6	2	3	27	65	51	215
45-49	13	12	15	33	30	12	9	14	114	126	111	490
50-54	52	43	39	54	33	29	12	13	94	232	177	735
55-59	121	102	106	80	47	25	11	8	65	398	260	1.017
60-64	212	180	101	70	40	17	5	4	28	449	224	927
65-69	551	465	187	75	34	13	11	2	14	873	261	1.431
70-74	978	827	198	51	18	4	2	5	37	1.256	216	1.668
75 e piu'	2.420	2.000	484	106	26	12	5	2	15	3.055	490	3.915
<b>Divorziati</b>	<b>189</b>	<b>153</b>	<b>53</b>	<b>34</b>	<b>28</b>	<b>5</b>	<b>5</b>	<b>2</b>	<b>16</b>	<b>316</b>	<b>85</b>	<b>580</b>
Meno di 20	2	1	—	—	—	—	—	—	—	2	—	2
20-24	8	3	2	1	2	—	—	—	—	13	3	23
25-29	14	7	9	1	3	—	—	—	—	27	10	47
30-34	10	7	1	2	7	1	—	—	—	21	11	51
35-39	21	16	6	8	5	1	2	—	—	43	19	94
40-44	22	16	4	5	4	1	—	—	—	36	12	66
45-49	27	25	8	5	3	1	3	—	—	47	12	93
50-54	23	22	3	5	3	1	—	1	9	36	7	70
55-59	25	23	4	4	1	—	—	1	7	35	7	56
60-64	14	13	8	3	—	—	—	—	—	25	4	39
65-69	12	11	6	—	—	—	—	—	—	18	—	24
70-74	11	9	2	—	—	—	—	—	—	13	—	15
75 e piu'	—	—	—	—	—	—	—	—	—	—	—	—
<b>TOTALE</b>	<b>11.798</b>	<b>9.251</b>	<b>37.542</b>	<b>33.745</b>	<b>42.220</b>	<b>27.947</b>	<b>13.315</b>	<b>11.106</b>	<b>86.782</b>	<b>177.673</b>	<b>127.804</b>	<b>663.404</b>
Meno di 20	83	42	90	66	22	7	3	2	17	273	89	619
20-24	587	332	1.645	1.753	499	99	27	7	52	4.617	2.359	11.841
25-29	1.039	636	3.149	6.047	3.542	931	185	79	583	14.972	10.769	45.994
30-34	939	634	1.912	4.839	8.240	3.599	1.059	542	4.098	21.130	18.246	80.687
35-39	578	430	877	1.947	6.575	4.646	1.978	1.252	9.574	17.853	16.346	79.145
40-44	554	443	809	1.432	5.647	5.351	2.683	2.274	17.896	18.750	17.321	89.805
45-49	583	471	1.043	1.988	4.918	4.839	3.031	2.960	23.435	19.362	17.660	94.121
50-54	684	588	1.951	3.064	4.613	4.012	2.203	2.286	17.948	18.813	16.044	83.456
55-59	734	619	3.591	3.925	3.720	2.454	1.255	1.139	8.860	16.818	12.366	63.231
60-64	692	581	3.957	2.957	2.077	1.068	493	334	2.576	11.578	6.828	36.659
65-69	1.089	937	6.234	2.825	1.371	595	251	152	1.147	12.517	5.109	33.144
70-74	1.389	1.181	6.191	1.675	620	229	91	56	426	10.251	2.656	23.393
75 e piu'	2.847	2.357	6.093	1.227	376	117	56	23	170	10.739	2.011	21.309

## segue TAV. 17 — Famiglie residenti per ampiezza, stato civile, classe di età e sesso del capo famiglia di censimento

## C — FEMMINE

STATO CIVILE E CLASSE DI ETÀ DEL CAPO FAMIGLIA	FAMIGLIE CON COMPONENTI											
	1		2	3	4	5	6	7 e più		TOTALE		
	TOTALE	di cui non coabitante						Famiglie	Componenti	FAMIGLIE		COMPONENTI
									Numero	di cui con figli		
<b>Nubili</b>	<b>6.801</b>	<b>5.317</b>	<b>1.668</b>	<b>406</b>	<b>154</b>	<b>74</b>	<b>37</b>	<b>29</b>	<b>234</b>	<b>9.169</b>	<b>807</b>	<b>12.797</b>
Meno di 20	54	28	20	3	1	2	1	—	—	81	14	123
20-24	278	153	67	19	5	4	1	—	—	374	56	515
25-29	336	177	76	31	11	5	2	3	23	464	74	685
30-34	339	201	117	35	22	9	5	5	39	532	90	880
35-39	244	159	70	30	20	8	4	4	34	380	70	652
40-44	271	191	84	32	16	10	9	6	56	428	61	759
45-49	447	356	133	37	14	12	6	4	31	653	77	1.007
50-54	619	506	180	61	19	12	4	5	37	900	116	1.359
55-59	785	640	207	44	21	5	4	1	7	1.067	115	1.471
60-64	736	626	173	33	6	3	1	1	7	953	58	1.233
65-69	824	711	173	38	5	1	—	—	—	1.041	32	1.309
70-74	788	670	170	23	8	—	—	—	—	989	19	1.229
75 e piu'	1.080	899	198	20	6	3	—	—	—	1.307	25	1.575
<b>Coniugate</b>	<b>2.243</b>	<b>1.886</b>	<b>1.212</b>	<b>762</b>	<b>540</b>	<b>379</b>	<b>166</b>	<b>132</b>	<b>1.026</b>	<b>5.434</b>	<b>2.681</b>	<b>13.030</b>
Meno di 20	32	20	14	6	1	—	—	—	—	53	18	82
20-24	101	70	129	52	23	7	1	—	—	313	194	648
25-29	138	104	144	114	57	28	7	—	—	488	315	1.178
30-34	131	96	93	117	104	53	27	7	53	532	382	1.564
35-39	81	60	47	69	62	62	29	28	212	378	286	1.326
40-44	107	82	46	86	78	63	32	35	276	447	326	1.552
45-49	136	121	80	73	67	58	33	32	254	479	317	1.525
50-54	210	184	122	72	60	51	21	19	148	555	304	1.439
55-59	271	234	131	69	51	32	8	9	68	571	238	1.220
60-64	226	191	106	42	16	11	4	1	8	406	119	715
65-69	246	226	114	28	18	7	2	—	—	415	88	677
70-74	225	195	89	17	3	3	—	1	7	338	46	488
75 e piu'	339	303	97	17	—	4	2	—	—	459	48	616
<b>Separate legalmente</b>	<b>382</b>	<b>300</b>	<b>282</b>	<b>217</b>	<b>119</b>	<b>56</b>	<b>31</b>	<b>22</b>	<b>171</b>	<b>1.109</b>	<b>694</b>	<b>2.710</b>
Meno di 20	3	2	1	—	—	—	—	—	—	4	1	5
20-24	17	3	22	12	1	—	1	—	—	53	36	107
25-29	13	6	57	34	14	3	—	1	7	122	109	307
30-34	15	7	52	43	20	7	9	4	36	150	133	453
35-39	18	15	22	35	27	10	7	6	44	125	107	411
40-44	20	16	27	25	24	17	7	6	47	126	103	419
45-49	21	16	24	22	19	8	5	2	14	101	78	295
50-54	42	32	24	28	8	5	2	2	15	111	64	258
55-59	52	43	25	10	5	3	—	1	8	96	32	175
60-64	51	44	14	5	1	3	—	—	—	74	19	113
65-69	52	49	8	2	—	—	—	—	—	62	7	74
70-74	34	31	4	—	—	—	—	—	—	38	3	42
75 e piu'	44	36	2	1	—	—	—	—	—	47	2	51
<b>Vedove</b>	<b>18.156</b>	<b>15.472</b>	<b>5.249</b>	<b>2.566</b>	<b>1.383</b>	<b>618</b>	<b>331</b>	<b>212</b>	<b>1.631</b>	<b>28.515</b>	<b>9.247</b>	<b>48.591</b>
Meno di 20	4	1	5	3	—	—	—	—	—	12	8	23
20-24	8	6	16	9	3	2	1	1	8	40	32	103
25-29	8	7	27	35	22	7	—	3	21	103	95	317
30-34	14	14	54	73	53	31	11	3	22	239	221	796
35-39	26	22	51	104	82	30	32	26	203	351	323	1.313
40-44	56	46	102	175	178	87	41	36	274	675	613	2.452
45-49	144	123	253	322	223	113	76	64	498	1.195	1.029	4.027
50-54	458	385	469	402	261	124	65	41	322	1.820	1.310	4.978
55-59	1.196	1.000	784	439	230	99	57	22	166	2.827	1.516	6.004
60-64	1.755	1.470	692	319	139	54	21	7	50	2.987	1.088	5.098
65-69	3.192	2.752	758	237	82	26	11	3	22	4.309	918	5.965
70-74	3.898	3.369	731	179	51	21	6	—	—	4.886	778	6.242
75 e piu'	7.397	6.277	1.307	269	59	24	9	6	45	9.071	1.316	11.273
<b>Divorziate</b>	<b>229</b>	<b>188</b>	<b>126</b>	<b>70</b>	<b>37</b>	<b>20</b>	<b>10</b>	<b>7</b>	<b>55</b>	<b>499</b>	<b>244</b>	<b>1.054</b>
Meno di 20	4	1	4	2	—	—	—	—	—	10	6	18
20-24	2	1	11	1	1	—	—	—	—	15	13	31
25-29	5	3	14	2	4	5	—	1	9	31	25	89
30-34	6	5	9	16	3	3	2	—	39	39	33	111
35-39	12	9	17	15	10	3	3	1	7	61	49	171
40-44	16	12	16	13	7	5	4	3	21	64	46	185
45-49	34	27	21	6	8	3	1	2	18	75	38	165
50-54	43	37	19	8	2	1	—	—	—	73	21	118
55-59	42	35	8	4	1	—	—	—	—	55	8	74
60-64	34	31	3	2	1	—	—	—	—	40	2	50
65-69	14	12	4	1	—	—	—	—	—	19	3	25
70-74	17	15	—	—	—	—	—	—	—	17	—	17
75 e piu'	—	—	—	—	—	—	—	—	—	—	—	—
<b>TOTALE</b>	<b>27.811</b>	<b>23.163</b>	<b>8.537</b>	<b>4.021</b>	<b>2.233</b>	<b>1.147</b>	<b>575</b>	<b>402</b>	<b>3.117</b>	<b>44.726</b>	<b>13.673</b>	<b>78.182</b>
Meno di 20	93	51	40	12	2	2	1	—	—	150	41	233
20-24	408	233	238	94	32	13	4	1	8	790	324	1.391
25-29	497	295	315	215	105	43	10	7	51	1.192	606	2.518
30-34	504	321	330	270	203	105	52	20	159	1.484	851	3.782
35-39	375	261	199	254	194	113	74	64	493	1.273	819	3.813
40-44	466	344	276	333	306	180	92	84	660	1.737	1.152	5.353
45-49	764	628	506	467	330	196	124	105	818	2.492	1.547	7.039
50-54	1.363	1.134	816	569	356	195	93	69	540	3.461	1.832	8.199
55-59	2.347	1.954	1.166	570	309	140	69	33	249	4.634	1.922	8.988
60-64	2.810	2.366	993	403	163	71	26	9	65	4.475	1.292	7.233
65-69	4.348	3.769	1.056	307	106	34	13	3	22	5.867	1.047	8.075
70-74	4.959	4.277	998	220	62	24	6	1	7	6.270	849	8.026
75 e piu'	8.877	7.530	1.604	307	65	31	11	6	45	10.901	1.391	13.532

**TAV. 18 - Famiglie residenti per condizione professionale o**

CONDIZIONE DEL CAPO FAMIGLIA	FAMIGLIE CON COMPONENTI TUTTI IN CONDIZIONE PROFESSIONALE							
	TUTTI IN AGRICOLTURA		TUTTI NELLE INDUSTRIE		TUTTI IN ALTRE ATTIVITÀ		TUTTI IN SETTORI DIVERSI	
	Famiglie	Componenti	Famiglie	Componenti	Famiglie	Componenti	Famiglie	Componenti
<b>Occupato</b>	<b>1.337</b>	<b>2.033</b>	<b>1.263</b>	<b>1.398</b>	<b>6.410</b>	<b>8.172</b>	<b>1.421</b>	<b>3.381</b>
-Agricoltura	1.337	2.033	—	—	—	—	322	912
-Industrie	—	—	1.263	1.398	—	—	703	1.570
-Altre attività	—	—	—	—	6.410	8.172	396	899
<b>Disoccupato</b>	<b>298</b>	<b>461</b>	<b>260</b>	<b>285</b>	<b>191</b>	<b>235</b>	<b>299</b>	<b>714</b>
<b>In condizione non professionale</b>	<b>—</b>	<b>—</b>	<b>—</b>	<b>—</b>	<b>—</b>	<b>—</b>	<b>—</b>	<b>—</b>
In cerca di prima occupazione	—	—	—	—	—	—	—	—
Studenti	—	—	—	—	—	—	—	—
Casalinghe	—	—	—	—	—	—	—	—
Ritirati dal lavoro	—	—	—	—	—	—	—	—
Altri	—	—	—	—	—	—	—	—
<b>TOTALE</b>	<b>1.635</b>	<b>2.494</b>	<b>1.523</b>	<b>1.683</b>	<b>6.601</b>	<b>8.407</b>	<b>1.720</b>	<b>4.095</b>

**TAV. 19 - Famiglie residenti per ampiezza e numero di componenti (occupati, in età inferiore a 6 anni, in età di 60 anni e più, in età di 75 anni e più)**

COMPONENTI OCCUPATI — COMPONENTI IN ETÀ INFERIORE A 6 ANNI — COMPONENTI IN ETÀ DI 60 ANNI E PIÙ — COMPONENTI IN ETÀ DI 75 ANNI E PIÙ	FAMIGLIE CON COMPONENTI									
	1	2	3	4	5	6	7 e più		TOTALE	
							Famiglie	Componenti	Famiglie	Componenti
<b>NUMERO COMPONENTI OCCUPATI</b>										
Nessuno	32.933	30.503	11.094	6.973	4.103	1.924	1.592	12.415	89.122	199.587
1	6.676	12.675	19.646	24.487	15.882	7.235	5.194	40.065	91.795	351.797
2	—	2.901	6.713	11.983	7.723	3.591	2.957	22.974	35.868	157.008
3	—	—	313	911	1.133	865	1.145	9.228	4.367	24.666
4	—	—	—	99	222	237	449	3.742	1.007	6.670
5 e più	—	—	—	—	31	38	171	1.475	240	1.858
<b>TOTALE</b>	<b>39.609</b>	<b>46.079</b>	<b>37.766</b>	<b>44.453</b>	<b>29.094</b>	<b>13.890</b>	<b>11.508</b>	<b>89.899</b>	<b>222.399</b>	<b>741.586</b>
<b>NUMERO COMPONENTI IN ETÀ INFERIORE A 6 ANNI</b>										
Nessuno	39.609	45.296	23.606	26.673	17.971	8.728	6.563	50.155	168.446	500.089
1	—	783	13.923	8.737	6.796	3.295	2.992	23.628	36.526	155.661
2	—	—	237	9.011	2.869	1.360	1.359	11.074	14.836	70.334
3 e più	—	—	—	32	1.458	507	594	5.042	2.591	15.502
<b>TOTALE</b>	<b>39.609</b>	<b>46.079</b>	<b>37.766</b>	<b>44.453</b>	<b>29.094</b>	<b>13.890</b>	<b>11.508</b>	<b>89.899</b>	<b>222.399</b>	<b>741.586</b>
<b>NUMERO COMPONENTI IN ETÀ DI 60 ANNI E PIÙ</b>										
Nessuno	12.598	17.354	26.697	38.510	25.548	11.861	9.937	77.803	142.505	558.146
1	27.011	10.074	5.497	3.849	2.726	1.639	1.291	9.966	52.087	112.476
2	—	18.651	5.129	1.923	748	364	255	1.936	27.070	68.241
3 e più	—	—	443	171	72	26	25	194	737	2.723
<b>TOTALE</b>	<b>39.609</b>	<b>46.079</b>	<b>37.766</b>	<b>44.453</b>	<b>29.094</b>	<b>13.890</b>	<b>11.508</b>	<b>89.899</b>	<b>222.399</b>	<b>741.586</b>
<b>NUMERO COMPONENTI IN ETÀ DI 75 ANNI E PIÙ</b>										
Nessuno	27.885	37.054	35.427	43.348	28.203	13.227	10.886	85.059	196.030	687.102
1	11.724	6.174	1.851	958	833	626	571	4.431	22.737	45.809
2	—	2.851	464	134	52	36	50	394	3.587	8.500
3 e più	—	—	24	13	6	1	1	15	45	175
<b>TOTALE</b>	<b>39.609</b>	<b>46.079</b>	<b>37.766</b>	<b>44.453</b>	<b>29.094</b>	<b>13.890</b>	<b>11.508</b>	<b>89.899</b>	<b>222.399</b>	<b>741.586</b>



## non professionale dei componenti e condizione del capo famiglia di censimento

FAMIGLIE CON COMPONENTI IN CONDIZIONE PROFESSIONALE E NON PROFESSIONALE								FAMIGLIE CON COMPONENTI TUTTI IN CONDIZIONE NON PROFESSIONALE	
TUTTI IN AGRICOLTURA		TUTTI NELLE INDUSTRIE		TUTTI IN ALTRE ATTIVITÀ		TUTTI IN SETTORI DIVERSI		Famiglie	Componenti
Famiglie	Componenti	Famiglie	Componenti	Famiglie	Componenti	Famiglie	Componenti		
13.398	59.139	25.753	110.082	45.828	188.835	15.727	77.480	—	—
13.398	59.139	—	—	—	—	3.514	18.871	—	—
—	—	25.753	110.082	—	—	7.759	36.319	—	—
—	—	—	—	45.828	188.835	4.454	22.290	—	—
2.645	11.543	4.406	18.702	1.347	5.295	2.666	13.285	—	—
4.274	16.293	5.312	21.796	9.021	33.485	2.405	12.709	78.138	156.263
307	1.212	81	362	511	1.969	39	246	3.264	10.068
2	7	2	9	41	122	—	—	323	510
167	595	720	2.660	1.239	3.900	227	1.113	11.265	18.301
3.285	12.330	3.960	16.316	6.432	24.200	1.851	9.795	55.805	110.756
513	2.149	549	2.449	798	3.294	288	1.555	7.481	16.628
20.317	86.975	35.471	150.580	56.196	227.615	20.798	103.474	78.138	156.263

## TAV. 20 - Famiglie residenti per ampiezza e specie di alloggio in cui dimorano

SPECIE DI ALLOGGIO	FAMIGLIE CON COMPONENTI									
	1	2	3	4	5	6	7 e più		TOTALE	
							Famiglie	Componenti	Famiglie	Componenti
FAMIGLIE CHE OCCUPANO UN'ABITAZIONE	33.979	43.769	36.068	43.134	28.522	13.683	11.345	88.569	210.500	715.534
In proprietà	22.786	31.705	23.981	29.304	20.742	10.132	8.165	63.342	146.815	503.199
In affitto	8.477	9.635	10.033	11.626	6.576	2.989	2.645	20.923	51.981	176.087
Ad altro titolo	2.716	2.429	2.054	2.204	1.204	562	535	4.304	11.704	36.248
FAMIGLIE CHE OCCUPANO UN ALTRO TIPO DI ALLOGGIO	241	144	99	123	80	50	72	619	809	2.637
FAMIGLIE IN COABITAZIONE	5.365	2.150	1.589	1.189	480	156	87	682	11.016	23.206
FAMIGLIE SENZA ABITAZIONE	24	16	10	7	12	1	4	29	74	209
<b>TOTALE</b>	<b>39.609</b>	<b>46.079</b>	<b>37.766</b>	<b>44.453</b>	<b>29.094</b>	<b>13.890</b>	<b>11.508</b>	<b>89.899</b>	<b>222.399</b>	<b>741.586</b>

TAV. 21 - Famiglie residenti per tipo della

TIPO DELLA FAMIGLIA	NUMERO DEI					
	1			2		
	FAMIGLIE	FIGLI CONVIVENTI		FAMIGLIE	FIGLI CONVIVENTI	
		TOTALE	di cui in età inferiore a 18 anni		TOTALE	di cui in età inferiore a 18 anni
Tipo C 1	30.523	30.523	18.756	39.464	78.928	60.263
Tipo C 2	1.756	1.756	537	1.033	2.066	1.017
- di cui con padre separato legalmente	108	108	76	57	114	91
Tipo C 3	5.830	5.830	1.436	2.992	5.984	2.454
- di cui con madre separata legalmente	261	261	195	197	394	300
Tipo D 2.1	613	613	353	1.129	2.258	1.632
Tipo D 2.2	802	802	392	720	1.440	916
Tipo D 3.1	72	72	21	59	118	61
- di cui con padre separato legalmente	3	3	2	4	8	7
Tipo D 3.2	650	650	337	704	1.408	1.082
- di cui con padre separato legalmente	13	13	10	14	28	22
Tipo D 4.1	124	124	43	101	202	100
- di cui con madre separata legalmente	10	10	5	2	4	3
Tipo D 4.2	573	573	147	358	716	348
- di cui con madre separata legalmente	7	7	2	2	4	1
<b>TOTALE</b>	<b>40.943</b>	<b>40.943</b>	<b>22.022</b>	<b>46.560</b>	<b>93.120</b>	<b>67.873</b>

TAV. 22 - Convivenze e componenti permanenti,

SPECIE DELLA CONVIVENZA	NUMERO CONVIVENZE	COMPONENTI					
		IN CONDIZIONE PROFESSIONALE					
		DIRIGENTI E IMPIEGATI		LAVORATORI DIPENDENTI		ALTRI	
		In complesso	di cui nella pubblica amministrazione, servizi pubblici e privati	In complesso	di cui nella pubblica amministrazione, servizi pubblici e privati	In complesso	di cui nella pubblica amministrazione, servizi pubblici e privati
Convivenze ecclesiastiche	150	346	338	128	71	12	3
Istituti di istruzione	32	77	76	30	22	—	—
Istituti assistenziali	126	20	17	38	13	—	—
Istituti e case di cura	25	43	43	12	12	—	—
Istituti di prevenzione e pena	14	1	1	19	19	—	—
Alberghi, pensioni, locande	46	12	8	53	20	12	—
Navi mercantili	5	—	—	—	—	—	—
Altre convivenze	134	81	78	340	328	11	—
<b>TOTALE</b>	<b>532</b>	<b>580</b>	<b>561</b>	<b>620</b>	<b>485</b>	<b>35</b>	<b>3</b>

TAV. 23 - Convivenze secondo il numero di componenti

SPECIE DELLA CONVIVENZA	NUMERO CONVIVENZE	COMPONENTI			da 1 a 15			da 16 a 25	
		M	F	MF	CONVIVENZE	COMPONENTI		CONVIVENZE	COMPO
						MF	M		
Convivenze ecclesiastiche	150	390	855	1.245	142	662	170	2	35
Istituti di istruzione	32	444	432	876	13	72	34	4	83
Istituti assistenziali	126	1.381	1.413	2.794	104	1.353	880	4	83
Istituti e case di cura	25	1.207	1.624	2.831	1	12	5	4	85
Istituti di prevenzione e pena	14	386	13	399	6	44	44	4	70
Alberghi, pensioni, locande	46	623	118	741	29	197	161	7	135
Navi mercantili	5	99	6	105	1	10	10	2	33
Altre convivenze	134	1.051	20	1.071	116	347	333	3	71
<b>TOTALE</b>	<b>532</b>	<b>5.581</b>	<b>4.481</b>	<b>10.062</b>	<b>412</b>	<b>2.697</b>	<b>1.637</b>	<b>30</b>	<b>595</b>

## famiglia e numero di figli conviventi

FIGLI CONVIVENTI											
3			4			5 e più			TOTALE		
FAMIGLIE	FIGLI CONVIVENTI		FAMIGLIE	FIGLI CONVIVENTI		FAMIGLIE	FIGLI CONVIVENTI		FAMIGLIE	FIGLI CONVIVENTI	
	TOTALE	di cui in età inferiore a 18 anni		TOTALE	di cui in età inferiore a 18 anni		TOTALE	di cui in età inferiore a 18 anni		TOTALE	di cui in età inferiore a 18 anni
25.316	75.948	58.141	11.442	45.768	33.965	9.211	53.479	39.365	115.956	284.646	210.490
583	1.749	950	242	968	589	197	1.143	703	3.811	7.682	3.796
39	117	96	11	44	36	7	36	28	222	419	327
1.560	4.680	2.313	704	2.816	1.520	567	3.188	1.931	11.653	22.498	9.654
111	333	270	48	192	142	40	226	189	657	1.406	1.096
804	2.412	1.844	409	1.636	1.233	285	1.651	1.205	3.240	8.570	6.267
608	1.824	1.222	306	1.224	822	335	1.985	1.440	2.771	7.275	4.792
34	102	65	23	92	52	15	86	57	203	470	256
—	—	—	—	—	—	—	—	—	7	11	9
417	1.251	907	212	848	642	167	958	710	2.150	5.115	3.678
7	21	21	2	8	5	2	12	9	38	82	67
53	159	87	32	128	86	22	126	79	332	739	395
6	18	7	2	8	8	1	5	5	21	45	28
234	702	434	109	436	246	87	500	329	1.361	2.927	1.504
1	3	2	4	16	13	2	14	11	16	44	29
<b>29.609</b>	<b>88.827</b>	<b>65.963</b>	<b>13.479</b>	<b>53.916</b>	<b>39.155</b>	<b>10.886</b>	<b>63.116</b>	<b>45.819</b>	<b>141.477</b>	<b>339.922</b>	<b>240.832</b>

## attivi e non attivi, per specie della convivenza

ATTIVI				COMPONENTI NON ATTIVI			TOTALE COMPONENTI		
IN CERCA DI PRIMA OCCUPAZIONE	TOTALE			MASCHI	FEMMINE	MASCHI E FEMMINE	MASCHI	FEMMINE	MASCHI E FEMMINE
	MASCHI	FEMMINE	MASCHI E FEMMINE						
2	133	355	488	67	198	265	200	553	753
1	17	91	108	76	44	120	93	135	228
80	56	82	138	558	699	1.257	614	781	1.395
1	6	50	56	54	82	136	60	132	192
—	19	1	20	89	7	96	108	8	116
4	66	15	81	18	23	41	84	38	122
—	—	—	—	—	—	—	—	—	—
—	416	16	432	6	4	10	422	20	442
<b>88</b>	<b>713</b>	<b>610</b>	<b>1.323</b>	<b>868</b>	<b>1.057</b>	<b>1.925</b>	<b>1.581</b>	<b>1.667</b>	<b>3.248</b>

## presenti per sesso e specie della convivenza

NENTI	da 26 a 50			da 51 a 75			da 76 a 100			oltre 100		
	CONVIVENZE	COMPONENTI		CONVIVENZE	COMPONENTI		CONVIVENZE	COMPONENTI		CONVIVENZE	COMPONENTI	
		MF	M		MF	M		MF	M		MF	M
18	4	156	33	—	—	—	—	—	—	2	392	169
19	9	345	229	5	290	89	1	86	73	—	—	—
45	13	470	131	1	54	54	2	187	87	2	647	184
17	7	239	93	4	250	108	3	254	110	6	1.991	874
70	2	65	64	1	74	68	—	—	—	1	146	140
111	7	216	175	1	58	54	—	—	—	1	135	122
33	2	62	56	—	—	—	—	—	—	—	—	—
71	6	198	198	—	—	—	1	95	89	2	360	360
<b>384</b>	<b>50</b>	<b>1.751</b>	<b>979</b>	<b>12</b>	<b>726</b>	<b>373</b>	<b>7</b>	<b>622</b>	<b>359</b>	<b>14</b>	<b>3.671</b>	<b>1.849</b>

TAV. 24 - Abitazioni occupate per numero di occupanti,

NUMERO DI STANZE — TITOLO DI GODIMENTO	ABITAZIONI OCCUPATE					
	1	2	3	4	5	6
<b>Abitazioni occupate</b>	<b>32.178</b>	<b>42.139</b>	<b>35.327</b>	<b>42.856</b>	<b>29.269</b>	<b>15.011</b>
1	4.511	1.647	457	298	163	92
2	11.286	10.403	4.372	3.666	2.203	1.116
3	8.429	13.072	10.134	10.018	6.505	3.139
4	4.865	10.424	11.694	15.070	10.222	5.218
5	1.814	4.149	5.506	8.633	6.054	3.148
6	686	1.445	1.976	3.289	2.541	1.346
7	252	492	611	1.030	741	484
8	145	250	244	409	415	232
9 e piu'	190	257	333	443	425	236
- di cui in proprieta'	21.644	30.464	23.478	29.074	21.234	11.096
1	2.822	1.169	228	131	83	47
2	7.658	7.752	2.891	2.183	1.334	689
3	5.444	9.193	6.323	6.198	4.247	2.086
4	3.350	7.273	7.604	10.078	7.350	3.839
5	1.332	3.058	3.864	6.179	4.635	2.452
6	550	1.162	1.543	2.648	2.118	1.111
7	206	415	518	892	671	439
8	124	223	219	367	387	214
9 e piu'	158	219	288	398	409	219
- di cui in affitto	7.979	9.303	9.811	11.591	6.786	3.277
1	1.292	377	176	132	67	40
2	2.787	2.091	1.232	1.261	746	372
3	2.394	3.204	3.220	3.258	1.912	885
4	1.105	2.531	3.422	4.298	2.462	1.158
5	306	837	1.333	2.025	1.204	599
6	66	196	330	482	317	170
7	17	40	62	88	55	35
8	3	9	15	21	16	8
9 e piu'	9	18	21	26	7	10
<b>Abit.occup.senza stanze esclusivam.ad altro uso</b>	<b>32.178</b>	<b>42.139</b>	<b>35.327</b>	<b>42.856</b>	<b>29.269</b>	<b>15.011</b>
1	4.549	1.663	464	301	164	94
2	11.325	10.475	4.412	3.688	2.226	1.122
3	8.484	13.177	10.255	10.141	6.561	3.161
4	4.862	10.440	11.779	15.214	10.313	5.251
5	1.778	4.120	5.473	8.621	6.090	3.169
6	660	1.385	1.904	3.246	2.497	1.353
7	239	468	578	946	720	457
8	131	227	210	363	370	203
9 e piu'	150	184	252	336	328	201
- di cui in proprieta'	21.644	30.464	23.478	29.074	21.234	11.096
1	2.846	1.182	235	134	84	49
2	7.691	7.811	2.920	2.195	1.350	695
3	5.473	9.246	6.406	6.274	4.291	2.100
4	3.346	7.307	7.680	10.196	7.429	3.868
5	1.321	3.043	3.849	6.193	4.678	2.477
6	532	1.116	1.487	2.621	2.085	1.119
7	196	395	493	825	652	412
8	114	202	188	328	349	189
9 e piu'	125	162	220	308	316	187
- di cui in affitto	7.979	9.303	9.811	11.591	6.786	3.277
1	1.301	379	176	132	67	40
2	2.791	2.096	1.241	1.270	749	372
3	2.413	3.245	3.249	3.294	1.923	892
4	1.101	2.511	3.429	4.316	2.466	1.158
5	288	825	1.317	2.000	1.197	596
6	59	189	315	470	312	170
7	17	38	59	77	54	33
8	2	10	13	16	14	8
9 e piu'	7	10	12	16	4	8
<b>Abit.occ.senza stanze esclus.altro uso e cucine</b>	<b>32.178</b>	<b>42.139</b>	<b>35.327</b>	<b>42.856</b>	<b>29.269</b>	<b>15.011</b>
1	11.041	7.699	2.710	1.957	1.073	569
2	11.987	15.733	10.703	10.189	6.546	3.187
3	5.742	11.498	12.627	16.094	10.844	5.438
4	2.144	4.756	6.152	9.404	6.637	3.462
5	726	1.523	2.052	3.492	2.694	1.448
6	253	520	624	1.045	792	510
7	133	216	208	337	361	197
8	68	89	123	175	179	97
9 e piu'	84	105	128	163	143	103
- di cui in proprieta'	21.644	30.464	23.478	29.074	21.234	11.096
1	7.307	5.866	1.816	1.201	695	364
2	7.845	11.138	6.735	6.254	4.241	2.119
3	3.868	7.917	8.091	10.567	7.627	3.905
4	1.596	3.526	4.309	6.739	5.063	2.690
5	581	1.216	1.593	2.792	2.244	1.196
6	206	440	528	910	715	452
7	115	191	188	301	339	184
8	54	83	108	163	174	91
9 e piu'	72	87	110	147	136	95
- di cui in affitto	7.979	9.303	9.811	11.591	6.786	3.277
1	2.829	1.392	704	613	304	175
2	3.277	3.773	3.334	3.332	1.933	895
3	1.432	2.916	3.840	4.790	2.791	1.295
4	346	941	1.495	2.205	1.330	667
5	66	219	349	529	348	185
6	17	40	64	88	61	45
7	5	12	12	17	15	7
8	3	2	7	8	—	5
9 e piu'	4	8	6	9	4	3

## numero di stanze e titolo di godimento

DA PERSONE				TOTALE			
7	8	9 e più		ABITAZIONI	STANZE	OCCUPANTI	
		ABITAZIONI	OCCUPANTI			FAMIGLIE	COMPONENTI
7.209	3.399	3.112	30.762	210.500	789.294	221.497	738.689
44	19	15	159	7.246	7.246	7.371	12.354
538	250	226	2.238	34.060	68.120	34.887	85.587
1.518	711	593	5.842	54.119	162.357	56.453	178.562
2.487	1.145	1.077	10.649	62.202	248.808	65.716	240.711
1.445	685	675	6.664	32.109	160.545	34.388	132.579
731	349	341	3.384	12.704	76.224	13.781	54.734
219	127	81	790	4.037	28.259	4.444	17.137
95	49	52	505	1.891	15.128	2.073	8.042
132	64	52	531	2.132	22.607	2.384	8.983
5.323	2.439	2.063	20.296	146.815	566.506	154.426	519.117
19	8	7	77	4.514	4.514	4.579	7.339
324	161	122	1.213	23.114	46.228	23.598	56.140
1.002	426	336	3.303	35.255	105.765	36.694	115.067
1.853	834	702	6.862	42.883	171.532	45.279	167.309
1.121	522	481	4.744	23.644	118.220	25.272	98.410
593	270	245	2.423	10.240	61.440	11.109	44.085
202	114	74	718	3.531	24.717	3.882	15.191
83	46	49	476	1.712	13.696	1.874	7.339
126	58	47	480	1.922	20.394	2.139	8.237
1.583	792	859	8.563	51.981	180.539	54.731	181.954
18	7	5	55	2.114	2.114	2.171	3.914
187	80	88	868	8.844	17.688	9.126	24.488
449	235	215	2.136	15.772	47.316	16.522	53.523
537	255	302	3.034	16.070	64.280	16.988	61.716
271	135	162	1.605	6.872	34.360	7.409	28.275
100	64	79	784	1.804	10.824	1.965	7.977
11	9	4	41	321	2.247	351	1.310
7	3	3	29	85	680	95	380
3	4	1	11	99	1.030	104	371
7.209	3.399	3.112	30.762	210.500	782.813	221.497	738.689
46	20	15	159	7.316	7.316	7.442	12.496
541	251	228	2.256	34.268	68.536	35.102	86.176
1.529	712	596	5.869	54.616	163.848	56.963	180.206
2.494	1.155	1.080	10.689	62.588	250.352	66.144	242.393
1.452	689	678	6.694	32.070	160.350	34.357	132.755
728	347	340	3.363	12.460	74.760	13.526	53.964
219	126	81	790	3.834	26.838	4.240	16.366
97	47	47	457	1.695	13.560	1.858	7.247
103	52	47	485	1.653	17.253	1.865	7.086
5.323	2.439	2.063	20.296	146.815	561.261	154.426	519.117
20	9	7	77	4.566	4.566	4.632	7.454
327	162	124	1.231	23.275	46.550	23.763	56.589
1.011	427	337	3.312	35.565	106.695	37.013	116.139
1.858	844	705	6.902	43.233	172.932	45.664	168.797
1.130	526	484	4.774	23.701	118.505	25.342	98.870
590	267	244	2.402	10.061	60.366	10.918	43.516
204	112	74	718	3.363	23.541	3.715	14.539
84	46	45	437	1.545	12.360	1.692	6.666
99	46	43	443	1.506	15.746	1.687	6.547
1.583	792	859	8.563	51.981	179.786	54.731	181.954
19	7	5	55	2.126	2.126	2.183	3.934
186	80	88	868	8.873	17.746	9.156	24.573
452	235	217	2.154	15.920	47.760	16.673	53.991
539	255	301	3.025	16.076	64.304	16.999	61.790
268	135	162	1.605	6.788	33.940	7.319	28.011
99	65	79	784	1.758	10.548	1.918	7.839
10	10	4	41	302	2.114	331	1.237
7	1	2	20	73	584	82	320
3	4	1	11	65	664	70	259
7.209	3.399	3.112	30.762	210.500	611.531	221.497	738.689
283	133	117	1.167	25.582	26.131	26.131	55.388
1.487	704	585	5.752	61.121	122.242	63.361	189.963
2.618	1.202	1.119	11.092	67.182	201.546	70.944	256.877
1.602	758	744	7.336	35.659	142.636	38.123	146.299
780	363	365	3.609	13.443	67.215	14.623	58.027
245	136	86	847	4.211	25.266	4.640	18.015
92	49	48	464	1.641	11.487	1.806	7.024
53	25	23	243	832	6.656	931	3.606
49	29	25	252	829	8.901	938	3.490
5.323	2.439	2.063	20.296	146.815	439.651	154.426	519.117
177	90	70	703	17.586	17.586	17.952	37.612
981	434	336	3.299	40.083	80.166	41.477	122.899
1.888	858	701	6.885	45.422	136.266	47.889	174.773
1.249	562	524	5.146	26.258	105.032	28.006	108.371
624	278	266	2.625	10.790	53.950	11.734	46.573
228	121	76	741	3.676	22.056	4.042	15.902
78	47	45	434	1.488	10.416	1.633	6.420
53	24	20	211	770	6.160	861	3.386
45	25	25	252	742	8.019	832	3.181
1.583	792	859	8.563	51.981	139.501	54.731	181.954
86	36	37	369	6.176	6.176	6.330	14.006
436	223	201	1.990	17.404	34.808	18.100	56.014
631	286	344	3.452	18.325	54.975	19.404	69.826
292	163	186	1.848	7.625	30.500	8.215	31.381
116	69	82	809	1.963	9.815	2.145	8.690
11	10	6	64	342	2.052	378	1.437
8	1	2	20	79	553	87	334
—	1	1	11	27	216	28	109
3	3	—	—	40	406	44	157

**TAV. 25 - Abitazioni occupate per numero di stanze, numero di famiglie, figura giuridica**

NUMERO FAMIGLIE — FIGURA GIURIDICA DEL PROPRIETARIO — EPOCA DI COSTRUZIONE E TITOLO DI GODIMENTO — NUMERO SERVIZI INSTALLATI	ABITAZIONI					
	1	2	3	4	5	6
<b>ABITAZIONI OCCUPATE</b>	<b>7.246</b>	<b>34.060</b>	<b>54.119</b>	<b>62.202</b>	<b>32.109</b>	<b>12.704</b>
- Da una famiglia						
- numero	7.124	33.270	51.920	58.894	30.010	11.704
- componenti	11.848	81.934	167.051	221.991	120.418	48.850
- Da due famiglie						
- numero	120	759	2.079	3.118	1.946	927
- componenti	498	3.457	10.607	17.271	11.022	5.359
- Da tre e più famiglie						
- numero	2	31	120	190	153	73
- componenti	8	196	904	1.449	1.139	525
<b>Figura giuridica del proprietario</b>						
- Persona fisica	7.091	32.886	49.617	55.789	29.055	11.545
- Impresa bancaria o assicuratrice	4	17	34	56	36	9
- Altra impresa: di costruzioni, immobiliare, industriale, commerciale, ecc.	3	25	63	177	133	40
- Cooperativa edilizia di abitazione	9	38	93	357	694	445
- a proprietà individuale	6	27	65	181	383	258
- a proprietà indivisa	3	11	28	176	311	187
- Stato, Regioni, Provincie, Comuni	28	261	616	743	286	64
- Enti previdenziali (INPS, INPDAl, ecc.)	—	8	27	96	26	5
- Istituto autonomo case popolari (IACP)	45	632	3.244	4.566	1.675	519
- Altro proprietario	66	193	425	418	204	77
<b>Epoca di costruzione</b>						
Prima del 1919	3.451	11.807	10.563	6.892	2.867	1.349
- di cui in proprietà	2.061	8.354	7.724	5.318	2.263	1.141
1919 - 1945	1.723	8.394	9.497	6.331	2.436	930
- di cui in proprietà	1.072	5.688	6.488	4.629	1.862	765
1946 - 1960	1.105	6.407	13.122	11.985	4.386	1.697
- di cui in proprietà	803	4.079	7.514	7.771	3.221	1.377
1961 - 1971	414	3.848	11.665	19.152	10.409	4.029
- di cui in proprietà	258	2.531	7.316	12.651	7.359	3.258
1972 - 1975	296	1.927	5.213	9.268	5.399	2.099
- di cui in proprietà	155	1.288	3.439	6.412	3.925	1.679
1976 - 1980	231	1.551	3.803	7.980	6.087	2.404
- di cui in proprietà	144	1.078	2.573	5.632	4.572	1.855
Dopo il 1980	26	126	256	594	525	196
- di cui in proprietà	21	96	201	470	442	165
<b>Numero di servizi installati</b>						
Acqua potabile, gabinetto, bagno, elettricità, riscaldamento	716	6.952	25.223	41.347	25.005	10.465
Acqua potabile, gabinetto, bagno, elettricità	181	2.434	7.780	9.731	4.103	1.186
Acqua potabile, gabinetto, bagno	6	18	44	56	27	8
Acqua potabile, gabinetto, elettricità	1.620	6.139	4.830	2.052	477	136
Acqua potabile, gabinetto	25	53	35	17	7	2
Acqua potabile, elettricità	165	372	261	149	24	13
Gabinetto, elettricità	259	475	362	224	73	17
Altre combinazioni	4.124	17.360	15.425	8.543	2.370	868
Solo acqua potabile	11	20	11	1	1	1
Solo gabinetto	45	58	38	14	7	3
Solo elettricità	74	161	97	61	11	5
Nessun servizio	20	18	13	7	4	—

## del proprietario, epoca di costruzione e titolo di godimento, numero di servizi installati

CON STANZE				TOTALE			
7	8	9 e più		ABITAZIONI	STANZE	OCCUPANTI	
		ABITAZIONI	STANZE			FAMIGLIE	COMPONENTI
4.037	1.891	2.132	22.607	210.500	789.294	221.497	738.689
3.681	1.717	1.930	20.448	200.250	745.225	200.250	—
15.112	7.051	7.800	—	—	—	—	682.055
312	166	163	1.756	9.590	40.907	19.180	—
1.727	930	896	—	—	—	—	51.767
44	8	39	403	660	3.162	2.067	—
298	61	287	—	—	—	—	4.867
3.930	1.848	2.073	21.886	193.834	723.595	203.109	669.880
9	7	5	53	177	770	185	601
17	8	11	114	477	2.152	504	1.862
30	6	7	106	1.679	8.296	1.783	6.680
25	4	4	46	953	4.695	1.009	3.585
5	2	3	60	726	3.601	774	3.095
14	2	7	135	2.021	7.433	2.225	7.499
1	—	—	—	163	648	175	632
16	7	16	175	10.720	41.137	12.002	46.468
20	13	13	138	1.429	5.263	1.514	5.067
557	355	495	5.530	38.336	121.020	40.090	107.566
479	312	451	5.065	28.103	92.288	29.367	77.648
405	215	236	2.538	30.167	97.179	31.556	91.436
344	185	207	2.239	21.240	70.455	22.244	63.261
558	255	305	3.167	39.820	142.450	42.516	137.704
487	229	253	2.643	25.734	94.838	27.422	89.002
1.248	549	527	5.410	51.841	214.470	55.062	205.999
1.089	497	494	5.048	35.453	150.862	37.660	144.772
612	256	262	2.755	25.332	105.537	26.359	99.660
541	239	230	2.406	17.908	76.500	18.662	72.465
586	231	279	2.912	23.152	100.383	24.007	89.598
527	220	261	2.722	16.862	74.708	17.511	66.401
71	30	28	295	1.852	8.255	1.907	6.726
64	30	26	271	1.515	6.855	1.560	5.568
3.359	1.533	1.748	18.265	116.348	497.534	123.407	445.118
367	182	167	1.784	26.131	100.753	27.698	99.291
3	1	5	50	168	660	169	608
35	14	29	332	15.332	40.486	15.799	42.082
1	1	6	62	147	428	149	415
3	1	6	82	994	2.597	1.041	2.882
6	5	2	19	1.423	3.759	1.478	4.318
262	154	166	1.984	49.272	141.399	51.044	141.965
—	—	—	—	45	99	49	143
—	—	2	18	167	402	173	454
1	—	—	—	410	1.023	427	1.216
—	—	1	11	63	154	63	197

**TAV. 26 - Abitazioni occupate per tipo di fabbricato,**

NUMERO STANZE — EPOCA DI COSTRUZIONE — SERVIZI INSTALLATI	FABBRICATO UTILIZZATO ESCLUSIVAMENTE AD USO ABITATIVO PER NUMERO DI ABITAZIONI						TOTALE
	1	2	da 3 a 8	da 9 a 15	da 16 a 30	31 e più	
ABITAZIONI	105.762	25.441	38.321	12.525	8.913	2.158	193.120
STANZE	375.046	95.240	147.220	53.872	40.073	9.287	720.738
FAMIGLIE	110.104	26.600	40.868	13.566	9.653	2.351	203.142
OCCUPANTI	360.364	86.712	139.872	46.618	35.455	8.078	677.099
<b>Numero stanze</b>							
1	4.748	834	753	117	57	32	6.541
2	21.964	4.011	4.242	742	282	138	31.379
3	28.827	6.865	10.469	2.393	1.245	376	50.175
4	28.791	7.633	13.247	4.228	2.989	645	57.533
5	12.459	3.696	6.402	3.094	2.883	623	29.157
6	5.085	1.351	2.106	1.432	1.117	288	11.379
7	1.876	498	596	321	223	34	3.548
8	958	267	248	98	58	12	1.641
9 e più	1.054	286	258	100	59	10	1.767
<b>Epoca di costruzione</b>							
Prima del 1919	25.624	4.529	4.481	418	97	57	35.206
1919 - 1945	18.488	3.833	4.335	670	144	81	27.551
1946 - 1960	18.282	4.599	10.014	2.721	1.024	241	36.881
1961 - 1971	20.438	5.611	9.904	4.754	5.087	1.271	47.065
1972 - 1975	11.578	3.479	4.899	1.937	1.203	201	23.297
1976 - 1980	10.432	3.137	4.339	1.906	1.291	299	21.404
Dopo il 1980	920	253	349	119	67	8	1.716
<b>Servizi installati</b>							
Acqua potabile	101.641	24.684	37.802	12.486	8.896	2.150	187.659
Gabinetto	103.274	24.798	37.828	12.437	8.847	2.145	189.329
Bagno	61.976	18.078	31.409	11.726	8.621	2.051	133.861
Elettricità	104.335	25.182	38.108	12.472	8.869	2.135	191.101
Riscaldamento	81.812	19.479	29.914	10.709	7.930	1.882	151.726



## numero di stanze, epoca di costruzione, servizi installati

FABBRICATO UTILIZZATO PREVALENTEMENTE AD USO ABITATIVO PER NUMERO DI ABITAZIONI							FABBRICATO UTILIZZATO PREVALENTE- MENTE AD USO NON ABITATIVO	FABBRICATO RURALE
1	2	da 3 a 8	da 9 a 15	da 16 a 30	31 e più	TOTALE		
5.672	2.223	3.533	1.438	1.392	321	14.579	908	1.893
21.464	8.973	14.400	6.640	6.644	1.436	59.557	2.920	6.079
5.940	2.342	3.722	1.558	1.530	357	15.449	933	1.973
19.585	7.845	12.310	5.304	5.370	1.201	51.615	3.090	6.885
304	72	92	16	8	3	495	96	114
1.030	305	420	70	41	17	1.883	302	496
1.449	525	765	213	142	52	3.146	173	625
1.392	653	1.085	412	421	98	4.061	181	427
773	361	693	379	459	95	2.760	77	115
347	148	254	226	211	33	1.219	40	66
146	57	106	75	56	12	452	14	23
94	33	48	28	22	5	230	8	12
137	69	70	19	32	6	333	17	15
1.431	409	573	72	9	3	2.497	249	384
1.068	357	502	53	24	—	2.004	157	455
886	334	651	232	201	37	2.341	131	467
1.059	458	920	699	919	222	4.277	153	346
589	334	482	217	146	35	1.803	99	133
589	312	370	156	86	24	1.537	109	102
50	19	35	9	7	—	120	10	6
5.077	2.120	3.465	1.435	1.388	321	13.806	794	1.245
5.356	2.133	3.465	1.430	1.385	319	14.088	818	1.617
3.119	1.579	2.867	1.354	1.361	311	10.591	438	691
5.525	2.200	3.500	1.435	1.390	320	14.370	860	1.690
4.217	1.629	2.837	1.288	1.288	292	11.551	661	1.161

**TAV. 27 - Abitazioni occupate per servizi installati, numero di occupanti,**

NUMERO OCCUPANTI — NUMERO STANZE — TITOLO DI GODIMENTO — FIGURA GIURIDICA DEL PROPRIETARIO ED EPOCA DI COSTRUZIONE	TOTALE ABITAZIONI	ACQUA POTABILE				
		DI ACQUEDOTTO			DI POZZO O CISTERNA	TOTALE
		Nell'abitazione	Fuori dell'abitazione	TOTALE		
<b>ABITAZIONI OCCUPATE</b>	210.500	197.980	3.160	201.140	2.364	203.504
STANZE	789.294	749.915	9.052	758.967	9.262	768.229
FAMIGLIE	221.497	208.452	3.279	211.731	2.477	214.208
OCCUPANTI	738.689	697.032	10.020	707.052	8.738	715.790
<b>Numero occupanti</b>						
1	32.178	29.778	714	30.492	206	30.698
2	42.139	39.240	795	40.035	478	40.513
3	35.327	33.317	470	33.787	432	34.219
4	42.856	40.708	478	41.186	598	41.784
5	29.269	27.899	313	28.212	321	28.533
6	15.011	14.199	171	14.370	170	14.540
7	7.209	6.782	99	6.881	80	6.961
8	3.399	3.196	45	3.241	45	3.286
9 e più	3.112	2.861	75	2.936	34	2.970
<b>Numero stanze</b>						
1	7.246	5.831	462	6.293	49	6.342
2	34.060	30.765	1.061	31.826	272	32.098
3	54.119	50.940	785	51.725	578	52.303
4	62.202	59.389	506	59.895	823	60.718
5	32.109	31.012	194	31.206	403	31.609
6	12.704	12.268	98	12.366	147	12.513
7	4.037	3.908	20	3.928	48	3.976
8	1.891	1.811	12	1.823	22	1.845
9 e più	2.132	2.056	22	2.078	22	2.100
<b>Titolo di godimento</b>						
Proprietà	146.815	137.257	2.262	139.519	1.843	141.362
Affitto	51.981	50.125	577	50.702	339	51.041
Altro titolo	11.704	10.598	321	10.919	182	11.101
<b>Figura giuridica del proprietario ed epoca di costruzione</b>						
<b>Persona fisica</b>	193.834	181.718	3.019	184.737	2.270	187.007
Prima del 1919	37.763	35.107	816	35.923	196	36.119
1919 - 1945	28.916	26.629	682	27.311	308	27.619
1946 - 1960	34.234	31.955	656	32.611	375	32.986
1961 - 1971	46.848	44.516	489	45.005	644	45.649
1972 - 1975	23.689	22.434	213	22.647	362	23.009
1976 - 1980	20.649	19.464	144	19.608	347	19.955
Dopo il 1980	1.735	1.613	19	1.632	38	1.670
<b>Imprese</b>	654	631	2	633	14	647
Prima del 1919	65	63	—	63	1	64
1919 - 1945	72	70	1	71	—	71
1946 - 1960	76	76	—	76	—	76
1961 - 1971	241	231	—	231	6	237
1972 - 1975	88	83	1	84	3	87
1976 - 1980	107	104	—	104	3	107
Dopo il 1980	5	4	—	4	1	5
<b>Cooperative edilizie a proprietà individuale e indivisa</b>	1.679	1.650	10	1.660	13	1.673
Prima del 1919	51	48	1	49	1	50
1919 - 1945	48	45	3	48	—	48
1946 - 1960	124	124	—	124	—	124
1961 - 1971	277	266	2	268	7	275
1972 - 1975	130	130	—	130	—	130
1976 - 1980	988	978	3	981	5	986
Dopo il 1980	61	59	1	60	—	60
<b>Stato, Regioni, Provincie, Comuni, IACP</b>	12.741	12.484	105	12.589	47	12.636
Prima del 1919	229	212	6	218	2	220
1919 - 1945	819	802	4	806	4	810
1946 - 1960	5.027	4.966	16	4.982	9	4.991
1961 - 1971	4.095	4.054	12	4.066	11	4.077
1972 - 1975	1.257	1.221	4	1.225	6	1.231
1976 - 1980	1.276	1.191	63	1.254	15	1.269
Dopo il 1980	38	38	—	38	—	38
<b>Enti previdenziali</b>	163	158	3	161	—	161
Prima del 1919	5	5	—	5	—	5
1919 - 1945	17	17	—	17	—	17
1946 - 1960	73	71	1	72	—	72
1961 - 1971	42	41	1	42	—	42
1972 - 1975	17	15	1	16	—	16
1976 - 1980	9	9	—	9	—	9
Dopo il 1980	—	—	—	—	—	—
<b>Altro proprietario</b>	1.429	1.339	21	1.360	20	1.380
Prima del 1919	223	201	8	209	1	210
1919 - 1945	295	271	3	274	2	276
1946 - 1960	286	268	3	271	4	275
1961 - 1971	338	326	4	330	4	334
1972 - 1975	151	144	1	145	4	149
1976 - 1980	123	117	2	119	4	123
Dopo il 1980	13	12	—	12	1	13

## numero di stanze, titolo di godimento, figura giuridica del proprietario ed epoca di costruzione

GABINETTO								BAGNO	ELETRICITÀ	RISCALDAMENTO	
Nell'abitazione				Fuori dell'abitazione		TOTALE				Impianto fisso	Con apparecchi singoli
1	2 o più	TOTALE	di cui con scarico	TOTALE	di cui con scarico	Numero	di cui con scarico				
178.379	22.636	201.015	166.623	4.837	1.489	205.852	168.112	145.581	208.021	32.595	132.504
635.157	127.815	762.972	663.865	12.901	4.314	775.873	668.179	611.100	780.747	157.600	479.295
187.328	24.329	211.657	176.016	4.992	1.537	216.649	177.553	154.375	218.931	34.701	139.195
615.932	94.087	710.019	610.042	14.116	4.603	724.135	614.645	556.183	730.086	123.269	461.862
28.733	1.159	29.892	19.903	1.190	293	31.082	20.196	13.000	31.663	3.000	20.745
36.964	2.632	39.596	30.942	1.421	422	41.017	31.364	24.239	41.620	4.445	27.881
30.110	3.791	33.901	29.407	723	252	34.624	29.659	26.821	34.975	5.937	22.230
35.133	6.424	41.557	37.102	596	217	42.153	37.319	35.292	42.438	9.443	25.301
23.811	4.571	28.382	25.221	404	134	28.786	25.355	23.915	29.002	5.795	17.776
12.349	2.185	14.534	12.746	240	82	14.774	12.828	11.901	14.844	2.317	9.583
5.883	1.036	6.919	6.002	153	55	7.072	6.057	5.536	7.103	935	4.682
2.804	461	3.265	2.823	46	17	3.311	2.840	2.584	3.343	403	2.249
2.592	377	2.969	2.477	64	17	3.033	2.494	2.293	3.033	320	2.057
6.082	31	6.113	2.393	560	102	6.673	2.495	941	7.015	387	4.445
30.409	229	30.638	18.628	1.860	500	32.498	19.128	9.695	33.488	984	23.270
50.636	790	51.426	42.136	1.510	515	52.936	42.651	33.660	53.487	3.536	36.993
57.010	3.669	60.679	54.783	648	260	61.327	55.043	52.233	61.625	9.430	40.248
23.869	7.801	31.670	29.483	164	73	31.834	29.556	29.647	31.851	10.048	17.256
7.060	5.490	12.550	11.762	51	23	12.601	11.785	11.896	12.584	5.002	6.300
1.847	2.141	3.988	3.754	17	10	4.005	3.764	3.800	4.008	1.577	2.033
750	1.109	1.859	1.724	17	2	1.876	1.726	1.746	1.873	681	997
716	1.376	2.092	1.960	10	4	2.102	1.964	1.963	2.090	950	962
122.518	16.964	139.482	115.836	3.630	1.170	143.112	117.006	100.360	145.016	20.659	95.713
46.143	4.361	50.504	41.776	854	219	51.358	41.995	37.499	51.550	10.166	29.574
9.718	1.311	11.029	9.011	353	100	11.382	9.111	7.722	11.455	1.770	7.217
164.629	19.933	184.562	151.564	4.759	1.461	189.321	153.025	131.079	191.525	28.249	123.664
33.095	1.861	34.956	22.857	1.686	480	36.642	23.337	14.796	37.190	1.150	26.844
25.661	1.202	26.863	19.334	1.139	295	28.002	19.629	13.276	28.532	1.068	20.976
30.492	1.906	32.398	27.205	984	344	33.382	27.549	22.894	33.828	3.459	22.763
38.997	6.523	45.520	41.272	573	214	46.093	41.486	39.657	46.486	12.139	26.216
19.293	3.694	22.987	20.836	225	69	23.212	20.905	20.451	23.464	5.305	13.865
15.837	4.299	20.136	18.475	143	55	20.279	18.530	18.426	20.347	4.739	12.007
1.254	448	1.702	1.585	9	4	1.711	1.589	1.579	1.678	389	993
467	179	646	595	2	—	648	595	602	650	341	212
49	15	64	55	—	—	64	55	51	65	23	35
58	12	70	59	1	—	71	59	58	71	23	34
64	10	74	73	—	—	74	73	67	76	20	33
173	68	241	231	—	—	241	231	234	241	145	57
50	37	87	78	—	—	87	78	84	87	62	20
68	37	105	94	1	—	106	94	103	105	67	30
5	—	5	5	—	—	5	5	5	5	1	3
649	1.012	1.661	1.578	11	5	1.672	1.583	1.603	1.672	1.295	285
38	11	49	35	1	—	50	35	26	51	10	32
42	3	45	33	3	—	48	33	29	48	3	34
109	14	123	112	1	1	124	113	116	122	32	67
169	101	270	249	4	2	274	251	264	275	186	73
59	70	129	123	1	1	130	124	122	129	99	23
221	763	984	967	1	1	985	968	985	986	910	51
11	50	61	59	—	—	61	59	61	61	55	5
11.260	1.361	12.621	11.625	26	14	12.647	11.639	11.165	12.610	2.423	7.451
206	12	218	170	5	3	223	173	145	225	19	129
783	26	809	709	7	3	816	712	563	809	91	551
4.968	32	5.000	4.580	6	2	5.006	4.582	4.022	5.014	255	3.377
3.961	111	4.072	3.846	1	1	4.073	3.847	3.971	4.081	673	2.562
805	431	1.236	1.130	5	3	1.241	1.133	1.203	1.244	573	506
521	728	1.249	1.154	1	1	1.250	1.155	1.224	1.203	792	315
16	21	37	36	1	1	38	37	37	34	20	11
148	13	161	147	1	—	162	147	149	159	34	94
5	—	5	5	—	—	5	5	3	5	—	5
15	2	17	13	—	—	17	13	11	17	1	12
70	1	71	63	1	—	72	63	69	71	9	45
41	1	42	40	—	—	42	40	40	41	10	23
12	5	17	17	—	—	17	17	17	16	11	6
5	4	9	9	—	—	9	9	9	9	3	3
—	—	—	—	—	—	—	—	—	—	—	—
1.226	138	1.364	1.114	38	9	1.402	1.123	983	1.405	253	798
194	10	204	132	9	—	213	132	90	219	11	164
273	10	283	218	9	2	292	220	167	288	20	186
252	19	271	235	7	2	278	237	194	281	29	194
288	41	329	280	8	4	337	284	277	335	111	126
114	34	148	135	1	1	149	136	138	150	51	59
96	22	118	104	2	—	120	104	107	121	29	65
9	2	11	10	2	—	13	10	10	11	2	—

**TAV. 28 - Abitazioni occupate per numero di stanze e numero**

FAMIGLIE PER NUMERO DI COMPONENTI E CONDIZIONE OCCUPAZIONALE	ABITAZIONI					
	1	2	3	4	5	6
<b>Famiglie con 1 componente</b>	<b>4.575</b>	<b>11.555</b>	<b>8.929</b>	<b>5.345</b>	<b>2.077</b>	<b>801</b>
- Non occupato	4.265	10.388	7.492	4.241	1.531	566
- Occupato	310	1.167	1.437	1.104	546	235
<b>Famiglie con 2 componenti</b>	<b>1.634</b>	<b>10.459</b>	<b>13.460</b>	<b>11.036</b>	<b>4.454</b>	<b>1.602</b>
- Tutti non occupati	1.427	8.371	9.237	6.582	2.269	819
- Uno occupato	188	1.810	3.545	3.514	1.673	583
- Tutti occupati	19	278	678	940	512	200
<b>Famiglie con 3 componenti</b>	<b>456</b>	<b>4.364</b>	<b>10.207</b>	<b>11.988</b>	<b>5.740</b>	<b>2.063</b>
- Tutti non occupati	214	1.800	3.422	3.150	1.289	497
- Uno occupato	195	2.019	5.255	6.551	3.031	997
- Due occupati	44	505	1.455	2.197	1.362	545
- Tutti occupati	3	40	75	90	58	24
<b>Famiglie con 4 componenti</b>	<b>281</b>	<b>3.617</b>	<b>9.984</b>	<b>15.235</b>	<b>8.743</b>	<b>3.360</b>
- Tutti non occupati	85	937	1.903	2.265	1.032	340
- Uno occupato	150	1.925	5.745	8.795	4.640	1.551
- Due occupati	43	659	2.117	3.842	2.897	1.379
- Tre occupati	3	86	195	298	160	83
- Tutti occupati	—	10	24	35	14	7
<b>Famiglie con 5 componenti</b>	<b>148</b>	<b>2.142</b>	<b>6.296</b>	<b>9.954</b>	<b>5.937</b>	<b>2.476</b>
- Tutti non occupati	45	479	1.134	1.369	607	229
- Uno occupato	63	1.145	3.442	5.698	3.315	1.195
- Due occupati	35	416	1.376	2.421	1.789	920
- Tre occupati	3	71	290	388	179	116
- Quattro occupati	2	26	47	69	43	15
- Tutti occupati	—	5	7	9	4	1
<b>Famiglie con 6 e più componenti</b>	<b>152</b>	<b>1.923</b>	<b>5.243</b>	<b>8.644</b>	<b>5.158</b>	<b>2.402</b>
Numero componenti	1.030	13.201	35.618	58.937	35.101	16.545
Famiglie con tutti i componenti non occupati	49	403	872	1.158	555	278
Numero componenti	322	2.742	5.934	7.852	3.784	1.928
Famiglie con componenti parte occupati e parte non occupati	103	1.519	4.369	7.482	4.600	2.123
Numero componenti	708	10.453	29.672	51.059	31.299	14.608
Famiglie con tutti i componenti occupati	—	1	2	4	3	1
Numero componenti	—	6	12	26	18	9
<b>TOTALE</b>	<b>7.246</b>	<b>34.060</b>	<b>54.119</b>	<b>62.202</b>	<b>32.109</b>	<b>12.704</b>

## dei componenti delle famiglie secondo la condizione occupazionale

CON STANZE				TOTALE			
7	8	9 e più		ABITAZIONI	STANZE	OCCUPANTI	
		ABITAZIONI	STANZE			FAMIGLIE	COMPONENTI
298	170	229	2.450	33.979	96.939	33.979	33.979
220	122	172	1.811	28.997	79.859	28.997	28.997
78	48	57	639	4.982	17.080	4.982	4.982
553	280	291	3.133	43.769	148.202	43.769	87.538
302	143	151	1.617	29.301	93.342	29.301	58.602
195	109	118	1.274	11.735	43.873	11.735	23.470
56	28	22	242	2.733	10.987	2.733	5.466
653	253	344	3.712	36.068	139.142	36.068	108.204
161	59	91	1.022	10.683	38.728	10.683	32.049
318	109	156	1.696	18.631	72.133	18.631	55.893
171	78	89	914	6.446	27.022	6.446	19.338
3	7	8	80	308	1.259	308	924
1.035	424	455	4.753	43.134	177.672	43.134	172.536
113	38	40	405	6.753	25.428	6.753	27.012
469	182	204	2.138	23.661	95.798	23.661	94.644
418	183	185	1.951	11.723	52.180	11.723	46.892
31	18	24	240	898	3.851	898	3.592
4	3	2	19	99	415	99	396
744	410	415	4.426	28.522	120.591	28.522	142.610
62	40	30	331	3.995	15.375	3.995	19.975
339	168	185	1.969	15.550	64.902	15.550	77.750
307	170	168	1.790	7.602	34.443	7.602	38.010
27	24	26	278	1.124	4.817	1.124	5.620
6	8	4	37	220	919	220	1.100
3	—	2	21	31	135	31	155
754	354	398	4.133	25.028	106.748	25.028	—
5.109	2.417	2.709	—	—	—	—	170.667
58	30	27	264	3.430	13.456	3.430	—
392	203	180	—	—	—	—	23.337
696	324	371	3.869	21.587	93.247	21.587	—
4.717	2.214	2.529	—	—	—	—	147.259
—	—	—	—	11	45	11	—
—	—	—	—	—	—	—	71
4.037	1.891	2.132	22.607	210.500	789.294	210.500	715.534

**TAV. 29 - Abitazioni non occupate per numero di stanze, motivo della non occupazione, tipo di fabbricato, figura giuridica del proprietario ed epoca di costruzione**

MOTIVO DELLA NON OCCUPAZIONE — TIPO DI FABBRICATO — FIGURA GIURIDICA DEL PROPRIETARIO — EPOCA DI COSTRUZIONE	ABITAZIONI CON STANZE										TOTALE	
	1	2	3	4	5	6	7	8	9 e più		ABITAZIONI	STANZE
									ABITAZIONI	STANZE		
<b>ABITAZIONI NON OCCUPATE</b>	7.994	23.461	21.543	16.100	6.327	2.294	595	380	439	4.918	79.133	241.467
<b>Motivo della non occupazione</b>												
- Disponibile per la vendita o l'affitto	815	3.377	4.109	3.151	1.620	591	109	62	72	808	13.906	46.213
- Utilizzabile per vacanza	1.368	9.345	9.834	7.685	2.868	1.019	263	191	185	2.014	32.758	106.137
- Utilizzabile per lavoro	1.694	2.585	1.554	802	211	97	31	22	39	477	7.035	17.241
- Altro motivo	4.117	8.154	6.046	4.462	1.628	587	192	105	143	1.619	25.434	71.876
<b>Tipo di fabbricato in cui è situata l'abitazione</b>												
<b>Utilizzato esclusivamente ad uso abitativo</b>	3.094	15.079	16.298	12.469	5.009	1.754	416	289	312	3.440	54.720	176.255
- Con 1 abitazione	2.213	8.939	8.776	6.265	2.178	913	246	180	178	1.899	29.888	92.908
- Con 2 abitazioni	261	1.565	2.040	1.755	806	258	69	62	53	567	6.869	23.655
- Da 3 a 8 abitazioni	503	3.253	3.384	3.016	1.092	295	84	27	69	822	11.723	38.081
- Da 9 a 15 abitazioni	56	484	1.072	807	471	99	10	3	11	143	3.013	10.654
- Da 16 a 30 abitazioni	36	347	709	491	384	153	6	16	1	9	2.143	7.838
- Con 31 e più abitazioni	25	491	317	135	78	36	1	1	—	—	1.084	3.119
<b>Utilizzato prevalentemente ad uso abitativo</b>	986	3.180	2.363	2.087	950	382	115	54	71	808	10.188	31.870
- Con 1 abitazione	691	1.569	1.303	1.016	437	210	81	37	38	455	5.382	16.565
- Con 2 abitazioni	147	325	314	244	147	56	12	10	16	168	1.271	4.118
- Da 3 a 8 abitazioni	116	422	427	494	222	56	17	4	11	115	1.769	5.929
- Da 9 a 15 abitazioni	23	69	142	210	73	40	4	1	2	22	564	2.090
- Da 16 a 30 abitazioni	3	220	78	94	57	18	1	2	1	11	474	1.480
- Con 31 e più abitazioni	6	575	99	29	14	2	—	—	3	37	728	1.688
<b>Utilizzato prevalentemente ad uso non abitativo</b>	2.896	3.312	1.675	995	250	101	44	30	40	490	9.343	21.419
Rurale	1.018	1.890	1.207	549	118	57	20	7	16	180	4.882	11.923
<b>Figura giuridica del proprietario</b>												
- Persona fisica	7.857	22.643	20.204	15.039	5.637	1.995	567	356	399	4.431	74.697	225.314
- Imprese	32	327	435	160	75	45	16	16	3	31	1.109	3.547
- Cooperative edilizie a proprietà individuale e indivisa	2	72	60	59	188	73	2	1	3	35	460	1.997
- Stato, Regioni, Provincie, Comuni, IACP	41	249	749	724	400	170	8	5	20	257	2.366	9.055
- Enti previdenziali	—	—	4	14	2	1	—	—	—	—	21	84
- Altro proprietario	62	170	91	104	25	10	2	2	14	164	480	1.470
<b>Epoca di costruzione</b>												
Fino al 1945	3.789	9.996	6.144	3.010	858	391	161	90	168	1.912	24.607	64.648
- di cui utilizzabili per vacanza	541	2.440	1.892	1.144	327	150	56	48	60	677	6.658	19.661
1946-1971	1.905	5.104	6.633	5.165	1.650	579	140	94	89	986	21.359	67.114
- di cui utilizzabili per vacanza	228	1.693	2.871	2.312	831	322	63	52	43	457	8.415	28.876
Dopo il 1971	1.677	6.132	6.188	6.748	3.488	1.195	252	164	145	1.608	25.989	88.791
- di cui utilizzabili per vacanza	468	4.510	3.915	3.698	1.586	489	126	75	70	756	14.937	49.127
Epoca non indicata	623	2.229	2.578	1.177	331	129	42	32	37	412	7.178	20.914
- di cui utilizzabili per vacanza	131	702	1.156	531	124	58	18	16	12	124	2.748	8.473

**TAV. 30 - Occupati per settore di attività economica, luogo di lavoro, tempo impiegato e mezzo utilizzato****A — AGRICOLTURA, CACCIA, FORESTE E PESCA**

LUOGO DI LAVORO — TEMPO IMPIEGATO (minuti)	MEZZO UTILIZZATO								TOTALE	di cui persone che hanno effettuato più di uno spostamento
	NESSUN MEZZO (a piedi)	FERROVIA, TRAM, METROPOLITANA, ALTRO MEZZO PUBBLICO SU ROTAIA	AUTOBUS, FILOBUS, CORRIERA, ALTRO MEZZO PUBBLICO SU GOMMA	AUTOBUS AZIENDALE	AUTO PRIVATA COME		MOTOCICLETTA, CICLOMOTORE, SCOOTER	ALTRO MEZZO		
					CONDUCENTE	TRASPORTATO				
<b>STESSO COMUNE DI RESIDENZA</b>	11.939	100	629	878	3.950	3.144	1.570	528	22.738	5.707
-Fino a 15	6.821	38	157	216	1.832	1.002	660	167	10.893	3.546
-Da 16 a 30	3.550	33	342	429	1.649	1.593	746	245	8.587	1.603
-Da 31 a 60	1.159	18	97	172	353	436	137	68	2.440	435
-Oltre 60	409	11	33	61	116	113	27	48	818	123
di cui nel Comune capoluogo										
-Fino a 15	174	2	19	5	102	18	17	2	339	137
-Da 16 a 30	55	2	49	12	92	28	17	6	261	93
-Da 31 a 60	17	—	9	5	10	4	2	3	50	13
-Oltre 60	10	1	1	1	6	1	—	1	21	8
<b>ALTRO COMUNE DELLA STESSA PROVINCIA</b>	572	18	287	598	1.035	926	254	83	3.773	513
-Fino a 15	152	—	26	44	240	152	62	28	704	135
-Da 16 a 30	208	9	127	255	518	456	141	28	1.742	198
-Da 31 a 60	141	4	84	195	205	241	40	23	933	113
-Oltre 60	71	5	50	104	72	77	11	4	394	67
di cui nel Comune capoluogo										
-Fino a 15	12	—	—	—	4	12	—	—	28	1
-Da 16 a 30	8	1	13	12	46	31	3	—	114	16
-Da 31 a 60	—	—	17	45	41	19	2	—	124	38
-Oltre 60	—	3	16	13	27	12	3	1	75	23
<b>ALTRA PROVINCIA DELLA STESSA REGIONE</b>	11	2	7	14	59	33	14	3	143	39
-Fino a 15	3	—	—	—	5	3	2	—	13	5
-Da 16 a 30	5	—	4	2	27	20	8	2	68	22
-Da 31 a 60	2	—	1	7	16	4	2	1	33	7
-Oltre 60	1	2	2	5	11	6	2	—	29	5
di cui nel Comune capoluogo										
-Fino a 15	—	—	—	—	—	—	—	—	—	—
-Da 16 a 30	—	—	—	—	—	—	—	—	—	—
-Da 31 a 60	—	—	—	1	1	1	1	—	4	—
-Oltre 60	—	2	2	—	2	—	1	—	7	—
<b>PROVINCIE DI ALTRE REGIONI</b>	—	2	3	—	9	5	2	1	22	2
-Fino a 15	—	—	—	—	—	—	—	—	—	—
-Da 16 a 30	—	—	—	—	—	—	—	—	—	—
-Da 31 a 60	—	—	—	—	1	—	—	—	1	—
-Oltre 60	—	2	3	—	8	5	2	1	21	2
di cui nel Comune capoluogo										
-Fino a 15	—	—	—	—	—	—	—	—	—	—
-Da 16 a 30	—	—	—	—	—	—	—	—	—	—
-Da 31 a 60	—	—	—	—	1	—	—	—	1	—
-Oltre 60	—	—	1	—	—	—	—	—	1	—
<b>ESTERO</b>	—	—	—	—	—	—	—	—	—	—
-Fino a 15	—	—	—	—	—	—	—	—	—	—
-Da 16 a 30	—	—	—	—	—	—	—	—	—	—
-Da 31 a 60	—	—	—	—	—	—	—	—	—	—
-Oltre 60	—	—	—	—	—	—	—	—	—	—
<b>TOTALE</b>	<b>12.522</b>	<b>122</b>	<b>926</b>	<b>1.490</b>	<b>5.053</b>	<b>4.108</b>	<b>1.840</b>	<b>615</b>	<b>26.676</b>	<b>6.261</b>

## segue TAV. 30 — Occupati per settore di attività economica, luogo di lavoro, tempo impiegato e mezzo utilizzato

## B — INDUSTRIE

LUOGO DI LAVORO — TEMPO IMPIEGATO (minuti)	MEZZO UTILIZZATO								TOTALE	di cui persone che hanno effettuato più di uno spostamento
	NESSUN MEZZO (a piedi)	FERROVIA, TRAM, METROPOLITANA, ALTRO MEZZO PUBBLICO SU ROTAIA	AUTOBUS, FILOBUS, CORRIERA, ALTRO MEZZO PUBBLICO SU GOMMA	AUTOBUS AZIENDALE	AUTO PRIVATA COME		MOTOCICLETTA, CICLOMOTORE, SCOOTER	ALTRO MEZZO		
					CONDUCENTE	TRASPORTATO				
STESSO COMUNE DI RESIDENZA	7.253	259	1.384	1.265	9.912	1.731	1.329	191	23.324	10.105
-Fino a 15	6.406	79	541	760	6.063	741	810	112	15.512	7.734
-Da 16 a 30	716	101	632	366	3.106	702	444	48	6.115	1.917
-Da 31 a 60	103	28	163	85	524	199	54	18	1.174	306
-Oltre 60	28	51	48	54	219	89	21	13	523	148
di cui nel Comune capoluogo										
-Fino a 15	665	13	99	11	876	72	116	8	1.860	894
-Da 16 a 30	122	31	233	29	807	93	95	9	1.419	561
-Da 31 a 60	22	10	59	14	111	17	12	2	247	83
-Oltre 60	3	5	16	4	39	10	2	—	79	27
ALTRA PROVINCIA DELLA STESSA PROVINCIA	97	176	469	272	3.153	789	309	26	5.291	912
-Fino a 15	64	13	22	16	643	121	76	4	959	327
-Da 16 a 30	23	75	177	100	1.453	307	153	11	2.299	331
-Da 31 a 60	6	61	173	105	792	236	61	7	1.441	168
-Oltre 60	4	27	97	51	265	125	19	4	592	86
di cui nel Comune capoluogo										
-Fino a 15	2	1	—	—	43	10	5	1	62	18
-Da 16 a 30	1	41	28	12	241	49	30	2	404	43
-Da 31 a 60	1	40	84	27	238	65	25	1	481	54
-Oltre 60	—	12	51	18	93	32	7	2	215	32
ALTRA PROVINCIA DELLA STESSA REGIONE	3	31	10	22	169	42	5	1	283	47
-Fino a 15	2	2	—	1	11	5	—	—	21	6
-Da 16 a 30	1	13	—	2	33	10	2	1	62	9
-Da 31 a 60	—	4	2	10	58	11	1	—	86	14
-Oltre 60	—	12	8	9	67	16	2	—	114	18
di cui nel Comune capoluogo										
-Fino a 15	—	—	—	—	—	—	—	—	—	—
-Da 16 a 30	—	—	—	—	—	—	—	—	—	—
-Da 31 a 60	—	2	2	1	16	2	—	—	23	4
-Oltre 60	—	6	5	3	27	5	1	—	47	7
PROVINCIE DI ALTRE REGIONI	—	3	4	1	8	3	2	—	21	—
-Fino a 15	—	—	—	—	—	—	—	—	—	—
-Da 16 a 30	—	—	—	—	—	—	—	—	—	—
-Da 31 a 60	—	1	1	—	—	—	—	—	2	—
-Oltre 60	—	2	3	1	8	3	2	—	19	—
di cui nel Comune capoluogo										
-Fino a 15	—	—	—	—	—	—	—	—	—	—
-Da 16 a 30	—	—	—	—	—	—	—	—	—	—
-Da 31 a 60	—	1	—	—	—	—	—	—	1	—
-Oltre 60	—	2	2	—	4	1	1	—	10	—
ESTERO	—	—	—	—	—	—	—	—	—	—
-Fino a 15	—	—	—	—	—	—	—	—	—	—
-Da 16 a 30	—	—	—	—	—	—	—	—	—	—
-Da 31 a 60	—	—	—	—	—	—	—	—	—	—
-Oltre 60	—	—	—	—	—	—	—	—	—	—
<b>TOTALE</b>	<b>7.353</b>	<b>469</b>	<b>1.867</b>	<b>1.560</b>	<b>13.242</b>	<b>2.565</b>	<b>1.645</b>	<b>218</b>	<b>28.919</b>	<b>11.064</b>



## segue TAV. 30 — Occupati per settore di attività economica, luogo di lavoro, tempo impiegato e mezzo utilizzato

## C — ALTRE ATTIVITÀ

LUOGO DI LAVORO — TEMPO IMPIEGATO (minuti)	MEZZO UTILIZZATO								TOTALE	di cui persone che hanno effettuato più di uno spostamento
	NESSUN MEZZO (a piedi)	FERROVIA, TRAM, METROPOLITANA, ALTRO MEZZO PUBBLICO SU ROTAIA	AUTOBUS, FILOBUS, CORRIERA, ALTRO MEZZO PUBBLICO SU GOMMA	AUTOBUS AZIENDALE	AUTO PRIVATA COME		MOTOCICLETTA, CICLOMOTORE, SCOOTER	ALTRO MEZZO		
					CONDUCENTE	TRASPORTATO				
STESSO COMUNE DI RESIDENZA	28.719	780	3.550	524	22.987	2.554	801	225	60.140	26.788
-Fino a 15	25.996	202	943	211	15.106	1.511	542	124	44.635	21.271
-Da 16 a 30	2.452	350	1.932	235	6.424	847	224	60	12.524	4.595
-Da 31 a 60	193	140	537	59	962	129	22	15	2.057	589
-Oltre 60	78	88	138	19	495	67	13	26	924	333
di cui nel Comune capoluogo										
-Fino a 15	4.494	80	598	32	3.774	390	91	9	9.468	4.227
-Da 16 a 30	919	244	1.391	105	3.668	450	87	21	6.885	2.741
-Da 31 a 60	104	83	316	40	411	58	8	2	1.022	328
-Oltre 60	13	18	49	6	143	15	2	4	250	106
ALTRO COMUNE DELLA STESSA PROVINCIA	201	888	2.165	261	8.120	1.099	132	15	12.881	2.563
-Fino a 15	166	34	100	38	1.395	179	51	2	1.965	620
-Da 16 a 30	26	251	547	97	3.414	427	59	6	4.827	922
-Da 31 a 60	5	307	954	79	2.436	361	17	3	4.162	658
-Oltre 60	4	296	564	47	875	132	5	4	1.927	363
di cui nel Comune capoluogo										
-Fino a 15	8	1	2	—	41	5	6	—	63	21
-Da 16 a 30	—	125	126	12	476	51	8	1	799	146
-Da 31 a 60	—	161	600	35	591	57	3	1	1.448	214
-Oltre 60	—	120	390	22	198	18	2	—	750	151
ALTRA PROVINCIA DELLA STESSA REGIONE	11	128	45	6	231	20	1	1	443	107
-Fino a 15	9	3	1	1	25	2	—	—	41	20
-Da 16 a 30	2	10	4	2	57	5	—	—	80	13
-Da 31 a 60	—	35	8	1	67	8	—	—	119	37
-Oltre 60	—	80	32	2	82	5	1	1	203	37
di cui nel Comune capoluogo										
-Fino a 15	—	—	—	—	—	—	—	—	—	—
-Da 16 a 30	—	—	—	—	—	—	—	—	—	—
-Da 31 a 60	—	5	1	—	23	1	—	—	30	9
-Oltre 60	—	37	23	1	41	2	—	—	104	19
PROVINCIE DI ALTRE REGIONI	—	17	20	3	31	5	3	—	79	4
-Fino a 15	—	—	—	—	—	—	—	—	—	—
-Da 16 a 30	—	—	—	—	—	—	—	—	—	—
-Da 31 a 60	—	—	5	1	2	1	—	—	9	1
-Oltre 60	—	17	15	2	29	4	3	—	70	3
di cui nel Comune capoluogo										
-Fino a 15	—	—	—	—	—	—	—	—	—	—
-Da 16 a 30	—	—	—	—	—	—	—	—	—	—
-Da 31 a 60	—	—	—	—	—	—	—	—	—	—
-Oltre 60	—	7	6	1	4	2	1	—	21	2
ESTERO	—	—	—	—	—	—	—	—	—	—
-Fino a 15	—	—	—	—	—	—	—	—	—	—
-Da 16 a 30	—	—	—	—	—	—	—	—	—	—
-Da 31 a 60	—	—	—	—	—	—	—	—	—	—
-Oltre 60	—	—	—	—	—	—	—	—	—	—
<b>TOTALE</b>	<b>28.931</b>	<b>1.813</b>	<b>5.780</b>	<b>794</b>	<b>31.369</b>	<b>3.678</b>	<b>937</b>	<b>241</b>	<b>73.543</b>	<b>29.462</b>


## segue TAV. 30 — Occupati per settore di attività economica, luogo di lavoro, tempo impiegato e mezzo utilizzato

## D — TOTALE

LUOGO DI LAVORO — TEMPO IMPIEGATO (minuti)	MEZZO UTILIZZATO								TOTALE	di cui persone che hanno effettuato più di uno spostamento
	NESSUN MEZZO (a piedi)	FERROVIA, TRAM, METROPOLITANA, ALTRO MEZZO PUBBLICO SU ROTAIA	AUTOBUS, FILOBUS, CORRIERA, ALTRO MEZZO PUBBLICO SU GOMMA	AUTOBUS AZIENDALE	AUTO PRIVATA COME		MOTOCICLETTA, CICLOMOTORE, SCOOTER	ALTRO MEZZO		
					CONDUCENTE	TRASPORTATO				
<b>STESSO COMUNE DI RESIDENZA</b>	47.911	1.139	5.563	2.667	36.849	7.429	3.700	944	106.202	42.600
-Fino a 15	39.223	319	1.641	1.187	23.001	3.254	2.012	403	71.040	32.551
-Da 16 a 30	6.718	484	2.906	1.030	11.179	3.142	1.414	353	27.226	8.115
-Da 31 a 60	1.455	186	797	316	1.839	764	213	101	5.671	1.330
-Oltre 60	515	150	219	134	830	269	61	87	2.265	604
di cui nel Comune capoluogo										
-Fino a 15	5.333	95	716	48	4.752	480	224	19	11.667	5.258
-Da 16 a 30	1.096	277	1.673	146	4.567	571	199	36	8.565	3.395
-Da 31 a 60	143	93	384	59	532	79	22	7	1.319	424
-Oltre 60	26	24	66	11	188	26	4	5	350	141
<b>ALTRO COMUNE DELLA STESSA PROVINCIA</b>	870	1.082	2.921	1.131	12.308	2.814	695	124	21.945	3.988
-Fino a 15	382	47	148	98	2.278	452	189	34	3.628	1.082
-Da 16 a 30	257	335	851	452	5.385	1.190	353	45	8.868	1.451
-Da 31 a 60	152	372	1.211	379	3.433	838	118	33	6.536	939
-Oltre 60	79	328	711	202	1.212	334	35	12	2.913	516
di cui nel Comune capoluogo										
-Fino a 15	22	2	2	—	88	27	11	1	153	40
-Da 16 a 30	9	167	167	36	763	131	41	3	1.317	205
-Da 31 a 60	1	201	701	107	870	141	30	2	2.053	306
-Oltre 60	—	135	457	53	318	62	12	3	1.040	206
<b>ALTRA PROVINCIA DELLA STESSA REGIONE</b>	25	161	62	42	459	95	20	5	869	193
-Fino a 15	14	5	1	2	41	10	2	—	75	31
-Da 16 a 30	8	23	8	6	117	35	10	3	210	44
-Da 31 a 60	2	39	11	18	141	23	3	1	238	58
-Oltre 60	1	94	42	16	160	27	5	1	346	60
di cui nel Comune capoluogo										
-Fino a 15	—	—	—	—	—	—	—	—	—	—
-Da 16 a 30	—	—	—	—	—	—	—	—	—	—
-Da 31 a 60	—	7	3	2	40	4	1	—	57	13
-Oltre 60	—	45	30	4	70	7	2	—	158	26
<b>PROVINCIE DI ALTRE REGIONI</b>	—	22	27	4	48	13	7	1	122	6
-Fino a 15	—	—	—	—	—	—	—	—	—	—
-Da 16 a 30	—	—	—	—	—	—	—	—	—	—
-Da 31 a 60	—	1	6	1	3	1	—	—	12	1
-Oltre 60	—	21	21	3	45	12	7	1	110	5
di cui nel Comune capoluogo										
-Fino a 15	—	—	—	—	—	—	—	—	—	—
-Da 16 a 30	—	—	—	—	—	—	—	—	—	—
-Da 31 a 60	—	1	—	—	1	—	—	—	2	—
-Oltre 60	—	9	9	1	8	3	2	—	32	2
<b>ESTERO</b>	—	—	—	—	—	—	—	—	—	—
-Fino a 15	—	—	—	—	—	—	—	—	—	—
-Da 16 a 30	—	—	—	—	—	—	—	—	—	—
-Da 31 a 60	—	—	—	—	—	—	—	—	—	—
-Oltre 60	—	—	—	—	—	—	—	—	—	—
<b>TOTALE</b>	<b>48.806</b>	<b>2.404</b>	<b>8.573</b>	<b>3.844</b>	<b>49.664</b>	<b>10.351</b>	<b>4.422</b>	<b>1.074</b>	<b>129.138</b>	<b>46.787</b>

**TAV. 31 - Studenti per luogo di studio, tempo impiegato e mezzo utilizzato**

LUOGO DI STUDIO — TEMPO IMPIEGATO (minuti)	MEZZO UTILIZZATO								TOTALE	di cui persone che hanno effettuato più di uno spostamento
	NESSUN MEZZO (a piedi)	FERROVIA, TRAM, METROPOLITANA, ALTRO MEZZO PUBBLICO SU ROTAIA	AUTOBUS, FILOBUS, CORRIERA, ALTRO MEZZO PUBBLICO SU GOMMA	AUTOBUS SCOLASTICO	AUTO PRIVATA COME		MOTOCICLETTA, CICLOMOTORE, SCOOTER	ALTRO MEZZO		
					CONDUCENTE	TRASPORTATO				
<b>STESSO COMUNE DI RESIDENZA</b>	101.810	1.162	9.124	9.979	215	7.325	394	56	130.065	9.605
-Fino a 15	93.473	418	2.798	7.171	88	5.542	273	31	109.794	7.691
-Da 16 a 30	7.730	464	4.557	2.386	90	1.604	115	15	16.961	1.472
-Da 31 a 60	525	146	1.461	349	24	152	6	6	2.669	307
-Oltre 60	82	134	308	73	13	27	—	4	641	135
di cui nel Comune capoluogo										
-Fino a 15	10.479	81	888	212	40	1.254	110	3	13.067	1.378
-Da 16 a 30	1.796	241	2.166	184	49	837	61	4	5.338	661
-Da 31 a 60	204	81	505	61	8	94	4	2	959	106
-Oltre 60	10	16	65	6	5	7	—	1	110	28
<b>ALTRO COMUNE DELLA STESSA PROVINCIA</b>	743	953	8.698	1.711	95	821	32	4	13.057	1.227
-Fino a 15	594	79	787	328	7	293	23	1	2.112	188
-Da 16 a 30	112	386	3.383	691	35	334	8	3	4.952	371
-Da 31 a 60	29	306	3.391	520	33	155	1	—	4.435	473
-Oltre 60	8	182	1.137	172	20	39	—	—	1.558	195
di cui nel Comune capoluogo										
-Fino a 15	22	3	43	7	—	18	—	—	93	3
-Da 16 a 30	4	127	499	60	14	55	1	1	761	67
-Da 31 a 60	1	209	1.013	94	20	67	—	—	1.404	151
-Oltre 60	—	142	503	43	17	22	—	—	727	113
<b>ALTRA PROVINCIA DELLA STESSA REGIONE</b>	16	124	400	85	15	32	—	—	672	76
-Fino a 15	12	12	33	10	—	5	—	—	72	7
-Da 16 a 30	2	30	147	25	—	11	—	—	215	14
-Da 31 a 60	1	34	131	33	6	7	—	—	212	34
-Oltre 60	1	48	89	17	9	9	—	—	173	21
di cui nel Comune capoluogo										
-Fino a 15	—	—	—	—	—	—	—	—	—	—
-Da 16 a 30	—	—	—	—	—	—	—	—	—	—
-Da 31 a 60	—	2	13	4	4	2	—	—	25	4
-Oltre 60	—	28	43	2	8	8	—	—	89	15
<b>PROVINCIE DI ALTRE REGIONI</b>	—	310	102	16	31	20	—	6	485	15
-Fino a 15	—	—	—	—	—	—	—	—	—	—
-Da 16 a 30	—	—	—	—	—	—	—	—	—	—
-Da 31 a 60	—	—	5	—	—	1	—	—	6	2
-Oltre 60	—	310	97	16	31	19	—	6	479	13
di cui nel Comune capoluogo										
-Fino a 15	—	—	—	—	—	—	—	—	—	—
-Da 16 a 30	—	—	—	—	—	—	—	—	—	—
-Da 31 a 60	—	—	—	—	—	—	—	—	—	—
-Oltre 60	—	286	71	5	29	9	—	5	405	10
<b>ESTERO</b>	—	—	—	—	—	—	—	—	—	—
-Fino a 15	—	—	—	—	—	—	—	—	—	—
-Da 16 a 30	—	—	—	—	—	—	—	—	—	—
-Da 31 a 60	—	—	—	—	—	—	—	—	—	—
-Oltre 60	—	—	—	—	—	—	—	—	—	—
<b>TOTALE</b>	<b>102.569</b>	<b>2.549</b>	<b>18.324</b>	<b>11.791</b>	<b>356</b>	<b>8.198</b>	<b>426</b>	<b>66</b>	<b>144.279</b>	<b>10.923</b>



**appendice**

## A — Tipologia completa delle famiglie

FAMIGLIA DI TIPO	CAPO FAMIGLIA	CONIUGE	FIGLIO/A	GENITORE	SUOCERO/A	GENERO NUORA	ALTRO PARENTE O AFFINE	ALTRA PERSONA CONVIVENTE	ADDETTI AI SERVIZI DELLA FAMIGLIA
A	x	—	—	—	—	—	—	⊗	⊗
B	x	x	—	—	—	—	—	⊗	⊗
C	C1	x	x	—	—	—	—	⊗	⊗
	C2	x(M)	—	x	—	—	—	⊗	⊗
	C3	x(F)	—	x	—	—	—	⊗	⊗
D <sub>1</sub>	D1.1	x	x	—	<input type="checkbox"/> x <input type="checkbox"/> x	⊗	⊗	⊗	⊗
	D1.2	x	x	—	—	<input type="checkbox"/> x <input type="checkbox"/> x	—	⊗	⊗
D <sub>2</sub>	D2.1	x	x	x	<input type="checkbox"/> x <input type="checkbox"/> x	⊗	⊗	⊗	⊗
	D2.2	x	x	x	—	<input type="checkbox"/> x <input type="checkbox"/> x	—	⊗	⊗
D <sub>3</sub>	D3.1	x(M)	—	x	<input type="checkbox"/> x <input type="checkbox"/> x	⊗	⊗	⊗	⊗
	D3.2	x(M)	—	x	—	<input type="checkbox"/> x <input type="checkbox"/> x	—	⊗	⊗
D <sub>4</sub>	D4.1	x(F)	—	x	<input type="checkbox"/> x <input type="checkbox"/> x	⊗	⊗	⊗	⊗
	D4.2	x(F)	—	x	—	<input type="checkbox"/> x <input type="checkbox"/> x	—	⊗	⊗
D5	x	—	—	x(M)(F)	⊗	⊗	—	⊗	⊗
D6	x	—	—	x(M)	⊗	⊗	—	⊗	⊗
D7	x	—	—	x(F)	⊗	⊗	—	⊗	⊗
D8	x	—	—	—	x(M)(F)	⊗	—	⊗	⊗
D9	Altri casi								

x = Componente presente

— = Componente assente

⊗ = Componente che può essere presente o assente

 x  = Componenti entrambi presenti o almeno uno dei due presenti

(M) = Maschio

(F) = Femmina

**B – Confronto fra le classi di età ai censimenti demografici del 1951, 1961, 1971 e 1981**

CLASSI DI ETÀ PER LE QUALI PUÒ ESSERE EFFETTUATO IL CONFRONTO	1951	1961	1971	1981
meno di 6 anni	fino a 6 anni	fino a 6	meno di 6	0-2 3-5
6-13	{ 6-10 10-14	6-14	{ 6-10 11-13	{ 6-10 11-13
14-20	{ 14-18 18-21	14-21	{ 14-18 19-20	{ 14-17 18 19-20
21-24	21-25	21-25	si ottiene sottraendo la classe 0-20 dalla classe 0-24	21-24
25-34	25-35	{ 25-30 30-35	{ 25-29 30-34	{ 25-29 30-34
35-44	35-45	{ 35-40 40-45	{ 35-39 40-44	{ 35-39 40-44
45-54	45-55	{ 45-50 50-55	{ 45-49 50-54	{ 45-49 50-54
55-59	55-60	55-60	55-59	55-59
60-64	60-65	60-65	60-64	60-64
65 e più	da 65 in poi	{ 65-70 70-75 oltre 75	{ 65-69 70-74 75 e più	{ 65-69 70-74 75 e più

**C – Variazioni territoriali e di nome nelle circoscrizioni amministrative**  
(periodo: 24 ottobre 1971 - 25 ottobre 1981)

Comuni	Superficie e popolazione riferite al censimento del 24-10-1971 (Situazione prima della variazione)			V A R I A Z I O N I Specie e relativo provvedimento	Superficie e popolazione oggetto della variazione			Superficie e popolazione riferite al censimento del 24-10-1971 (Situazione dopo la variazione)		
	Superficie ha	Popolazione			Superficie ha	Popolazione		Superficie ha	Popolazione	
		residente	presente			residente	presente		residente	presente
Fabrizia . . . . .	3.878	4.404	3.264	Modificata la circoscrizione territoriale a seguito del distacco di una zona di territorio aggregata al comune di Nardodipace . . . (Legge Reg. 14 dicembre 1978, n. 26 Ediz. str. al B.U.R. n. 39 del 14 dicembre 1978)	(a)	(b)	(b)	(a)	4.404	3.264
Mongiana . . . . .	2.070	1.125	1.014	Modificata la circoscrizione territoriale a seguito del distacco di una zona di territorio aggregata al comune di Nardodipace . . . (Legge Reg. 14 dicembre 1978, n. 26 Ediz. str. al B.U.R. n. 39 del 14 dicembre 1978)	(a)	(b)	(b)	(a)	1.125	1.014
Nardodipace . . . . .	3.278	2.290	2.068	Modificata la circoscrizione territoriale a seguito dell'aggregazione delle zone di territorio staccate dai comuni di Fabrizio e Mongiana . . . . . (Legge Reg. 14 dicembre 1978, n. 26 Ediz. str. al B.U.R. n. 39 del 14 dicembre 1978)	(a)	(b)	(b)	(a)	2.290	2.068

(a) Superficie non definita.  
(b) Zona disabitata.

**D – Zone di territorio in contestazione tra Comuni**

Zone di territorio in contestazione			Epoca della contestazione	Comuni interessati alla contestazione	Popolazione residente		Superficie Km <sup>2</sup>	
Denominazione	Popolazione residente	Superficie Km <sup>2</sup>			Totale	di cui in zona contestata	Totale	di cui in contestazione
Castagnitello	18	0,37	1951	Arena Acquaro	2.338 3.293	18 —	32,35 25,32	0,37 —
San Pietro	18	0,07	1981	Argusto Chiaravalle Centrale	627 7.216	18 —	7,12 23,33	0,07 —
Salella	—	1,26	1951	Brognaturo Stilo (RC)	803 3.023	— —	24,50 78,49	— 1,26
Sovereto	62	0,10	1951	Candidoni (RC) Nicotera	563 7.293	62 —	26,62 32,77	0,10 —
Fiumarella	—	1,04	1971	Cardinale Satriano	3.379 3.136	— —	31,19 22,02	1,04 —
Cantorato	9	0,71	1951	Catanzaro Simeri Crichi	100.832 3.451	9 —	111,34 46,75	0,71 —
Chiubbica	325	0,15	1981	Cerenzia Caccuri	1.378 2.098	325 —	24,28 57,27	— 0,15
Timpone Carnalevari	7	1,41	1951	Cutro Roccabernarda	15.546 3.742	7 —	131,87 65,52	1,41 —
Massa Nova	—	0,56	1951	Cutro Crotone	15.546 58.262	— —	131,87 179,83	0,56 —
Contrada Vasi-Lacco	—	0,38	1971	Davoli Satriano	4.063 3.136	— —	25,73 22,02	0,02 0,36
Pistarina	—	0,34	1971	Davoli Satriano	4.063 3.136	— —	25,73 22,02	— 0,34
Serra Mancuso	—	0,20	1971	Davoli Satriano	4.063 3.136	— —	25,73 22,02	— 0,20



## segue D – Zone di territorio in contestazione tra Comuni

Zone di territorio in contestazione			Epoca della contestazione	Comuni interessati alla contestazione	Popolazione residente		Superficie Km <sup>2</sup>	
Denominazione	Popolazione residente	Superficie Km <sup>2</sup>			Totale	di cui in zona contestata	Totale	di cui in contestazione
Dipodi	23	0,24	1951	Feroletto Antico Pianopoli	2.197 1.963	23 —	22,01 24,35	0,24 —
Baratta	—	1,81	1951	Feroletto Antico Pianopoli	2.197 1.963	— —	22,01 24,35	1,81 —
Cerasara	—	0,54	1981	Filadelfia Jacurso	8.495 1.071	— —	30,48 12,64	0,54 —
Bongiorno	—	0,06	1951	Francavilla Angitola Pizzo	3.049 9.011	— —	28,25 22,34	0,04 0,02
Difesa	—	1,74	1951	Gimigliano Fossato Serralta	4.281 649	— —	32,44 12,31	1,00 0,74
Crocifisso	—	0,62	1951	Gimigliano San Pietro Apostolo	4.281 1.785	— —	32,44 11,51	0,62 —
Siroto	72	4,36	1951	Joppolo Nicotera	2.643 7.293	72 —	15,31 32,77	— 4,36
Spata Conveni	197	1,41	1951	Joppolo Spilinga	2.643 1.570	197 —	15,31 18,69	— 1,41
Baronia	—	0,09	1951	Limbadi San Calogero	3.652 4.774	— —	28,90 25,12	0,09 —
Mastro Michele	—	0,81	1951	Nicotera Joppolo	7.293 2.643	— —	32,77 15,31	0,81 —
Provenzana	3	0,27	1951	Nicotera Joppolo	7.293 2.643	— 3	32,77 15,31	0,27 —
Salinella-Tacina	—	1,23	1951	Petilia Policastro Roccabernarda	10.893 3.742	— —	96,43 65,52	0,67 0,56
Turriti	—	0,25	1971	Petritzi Satriano	1.670 3.136	— —	21,48 22,02	0,25 —
Carusello	—	0,62	1951	Rosarno (RC) Nicotera	13.808 7.293	— —	39,46 32,77	0,62 —
Pagari	—	0,32	1961	Santa Caterina dello Jonio Guardavalle	2.788 5.712	— —	41,24 60,40	0,32 —
Ancinale	—	0,04	1971	Satriano Gagliato	3.136 946	— —	22,02 6,99	0,04 —
Pettosella	—	0,23	1971	Satriano Soverato	3.136 10.066	— —	22,02 7,65	0,23 —
Arsafia	—	3,21	1951	Serra San Bruno Gerocarne	6.374 3.023	— —	39,58 44,93	0,77 2,44
Contrada Persico	—	0,02	1961	Serrastretta Pianopoli	3.921 1.963	— —	41,20 24,35	— 0,02
Querciarella	—	1,61	1951	Simbario Pizzoni	1.433 1.796	— —	19,25 23,23	— 1,61
Ferrizzi	2	0,18	1971	Soverato Satriano	10.066 3.136	2 —	7,65 22,02	0,18 —
Corvo	9	0,17	1971	Soverato Satriano	10.066 3.136	9 —	7,65 22,02	0,17 —
Porò di Nicotera	—	3,76	1951	Spilinga Nicotera	1.570 7.293	— —	18,69 32,77	3,17 0,59
Pietragrande	—	0,06	1971	Staletti Montauro	2.436 1.552	— —	11,94 11,54	0,06 —
Pianora	—	0,05	1981	Tiriolo Settingiano	4.292 1.791	— —	28,98 14,29	0,05 —
Piana delle Caverre	—	0,33	1981	Vazzano Pizzoni	1.229 1.796	— —	19,85 23,23	0,33 —
Pizzo Corvo	—	1,60	1951	Zambrone Zaccanopoli	1.694 978	— —	14,36 6,61	1,60 —

**E — Categorie socio-professionali secondo la professione e la posizione nella professione**

CATEGORIE SOCIO-PROFESSIONALI	CLASSI E CATEGORIE PROFESSIONALI (*)	POSIZIONI NELLA PROFESSIONE
01 Imprenditori e lavoratori in proprio nell'agricoltura, nella silvicoltura, nell'allevamento e nella pesca	3.11, 3.12, 3.13, 3.23, 3.3, 3.4	Imprenditori, lavoratori in proprio, coadiuvanti.
02 Altri lavoratori agricoli	3.14, 3.21, 3.22, 3.23, 3.24, 3.3, 3.4	Dirigenti, direttivi, impiegati, categorie intermedie, altri lavoratori dipendenti
03 Imprenditori e lavoratori in proprio nelle professioni liberali e affini	1.16, 1.17, 1.21, 1.22, 1.4, 1.5, 1.6, 1.71, 1.72, 1.73, 1.74, 1.75, 1.76, 1.77, 1.78, 1.8, 5.87, 8.31, 9.2	Liberi professionisti, lavoratori in proprio, coadiuvanti
04 Imprenditori nell'industria, nell'edilizia, nel commercio, nei trasporti e nei servizi	1.23, 1.24, 1.25, 1.26, 1.72, 1.73, 1.74, 1.75, 1.76, 2.11, 2.12, 2.13, 2.25, 7.1, 7.23, 7.24, 7.3, 8.41, 8.42, 9.1	Imprenditori, coadiuvanti
05 Lavoratori in proprio nell'industria, nell'edilizia, nel commercio, nei trasporti e nei servizi	1.23, 1.24, 1.25, 1.26, 2.25, 2.26, 2.28, 2.29, 2.31, 4.12, 4.14, 4.2, 4.3, 4.41, 4.42, 4.43, 4.44, 4.5, 4.6, 5.1, 5.22, 5.3, 5.4, 5.5, 5.6, 5.72, 5.74, 5.75, 5.76, 5.77, 5.78; 5.79, 5.81, 5.82, 5.84, 5.85, 5.86, 5.87, 5.88, 5.92, 6.11, 6.12, 6.13, 6.14, 6.15, 6.17, 6.18, 6.19, 6.22, 6.23, 6.24, 6.25, 6.32, 6.33, 6.34, 7.1, 7.22, 7.23, 7.24, 7.25, 7.3, 7.42, 7.43, 7.44, 7.45, 8.1, 8.23, 8.4; 8.51, 9.1, 9.3, 9.4, 9.51, 9.7.	Liberi professionisti, lavoratori in proprio, coadiuvanti.
06 Dirigenti industriali e commerciali, alti funzionari dell'apparato legislativo e della amministrazione statale	2.14, 2.15, 2.16, 2.17	Dirigenti, direttivi, impiegati
07 Lavoratori dipendenti nelle professioni liberali e affini	1.1, 1.21, 1.22, 1.3, 1.4, 1.51, 1.52, 1.6, 1.7, 1.8, 2.22, 5.87, 8.21, 8.31, 9.2	Dirigenti, direttivi, impiegati, categorie intermedie, altri lavoratori dipendenti

## segue E — Categorie socio-professionali secondo la professione e la posizione nella professione

CATEGORIE SOCIO-PROFESSIONALI	CLASSI E CATEGORIE PROFESSIONALI (*)	POSIZIONI NELLA PROFESSIONE
08 Capi ufficio e responsabili di personale amministrativo, di addetti alle vendite e ai servizi; funzionari statali con responsabilità amministrative	1.23, 1.24, 1.25, 1.26, 2.21, 2.24, 2.25, 2.51, 2.52, 7.21, 7.41, 7.43, 8.33	Dirigenti, direttivi, impiegati
09 Personale amministrativo, addetto alle vendite e ai servizi	2.21, 2.23, 2.24, 2.26, 2.27, 2.28, 2.29, 2.3, 2.53, 2.54, 7.22, 7.23, 7.24, 7.25, 7.4, 9.3, 9.4, 9.51, 9.6, 9.7	Direttivi, impiegati, categorie intermedie, altri lavoratori dipendenti
10 Intermedi: capisquadra e sorveglianti di operai (dipendenti)	1.91, 1.92, 4.11, 4.12, 4.14, 4.2, 4.3, 4.4, 4.5, 4.6, 5.1, 5.2, 5.3, 5.4, 5.5, 5.6, 5.71, 5.72, 5.73, 5.74, 5.75, 5.77, 5.78, 5.79, 5.81, 5.82, 5.83, 5.84, 5.85, 5.86, 5.87, 5.9, 6.11, 6.21, 6.22, 6.23, 6.24, 6.25, 6.3, 8.11, 8.12, 8.13, 8.14, 8.15, 8.17, 8.23, 8.24	Dirigenti, direttivi, impiegati, categorie intermedie
11 Operai specializzati e qualificati (dipendenti)	1.92, 4.11, 4.12, 4.14, 4.2, 4.3, 4.4, 4.5, 4.6, 5.1, 5.2, 5.3, 5.4, 5.5, 5.6, 5.7, 5.8, 5.9, 6.12, 6.13, 6.14, 6.15, 6.16, 6.17, 6.2, 6.3, 8.1, 8.22, 8.23, 8.24, 8.31, 8.32, 8.43, 8.51	Capi operai; operai specializzati, qualificati, comuni; apprendisti, lavoratori a domicilio
12 Manovali (dipendenti)	4.13, 6.18, 6.19, 8.52, 9.52	Operai comuni
13 Forze armate (militari di carriera e militari in servizio di leva)	2.4	Dirigenti, direttivi, impiegati, graduati o militari di carriera
14 Persone economicamente attive non classificate altrove	9.9	Tutte le posizioni nella professione ad eccezione dei graduati o militari di carriera

(\*) Cfr. Classificazione delle professioni (ISTAT, Metodi e Norme, Serie C, n. 9, maggio 1981).

**F – Tavole disponibili****DATI COMUNALI**

- Tavola 1 – Popolazione residente attiva in condizione professionale per sesso, ramo di attività economica e posizione nella professione (analoga alla Tav. 9 comunale con analisi per ramo di attività economica).
- Tavola 2 – Popolazione residente attiva in condizione professionale, per sesso e ramo di attività economica (dati del 1981 classificati secondo i rami della classificazione delle attività economiche 1971).
- Tavola 3 – Popolazione residente occupata secondo il tipo di spostamento effettuato per raggiungere il luogo di lavoro.
- Tavola 4 – Popolazione residente che studia secondo il tipo di spostamento effettuato per raggiungere il luogo di studio.
- Tavola 5 – Popolazione residente che frequenta la scuola materna secondo il tipo di spostamento effettuato per raggiungere la scuola.
- Tavola 6 – Popolazione residente che frequenta corsi di formazione professionale secondo il tipo di spostamento effettuato per raggiungere il luogo di studio.
- Tavola 7 – Popolazione residente che lavora o studia secondo il tipo di spostamento effettuato per raggiungere il luogo di lavoro o di studio.
- Tavola 8 – Popolazione residente secondo il luogo di lavoro o di studio, il mezzo utilizzato, il tempo impiegato e l'orario di inizio del lavoro o delle lezioni.
- Tavola 9 – Stranieri residenti per sesso e stranieri temporaneamente presenti per sesso e motivo della presenza.
- Tavola 10 – Abitazioni in complesso (occupate e non occupate) secondo alcune caratteristiche del fabbricato nel quale sono situate.
- Tavola 11 – Abitazioni occupate in affitto o ad altro titolo secondo la figura giuridica del proprietario (analoga alla Tav. 20 comunale con analisi dettagliata della figura giuridica del proprietario).

**DATI PROVINCIALI**

- Tavola 12 – Popolazione residente per sesso, classe di età e luogo di nascita (analoga alla Tav. 3 provinciale con analisi del luogo di nascita per provincia).
- Tavola 13 – Popolazione residente temporaneamente assente, ricoverata in istituto di cura pubblico o privato, per sesso, classe di età e condizione.
- Tavola 14 – Famiglie residenti per condizione professionale o non professionale dei componenti e condizione del capo famiglia di censimento (analoga alla Tav. 18 provinciale con analisi della posizione nella professione del capo famiglia di censimento).
- Tavola 15 – Nuclei familiari costituiti da genitore con figlio/i secondo alcuni caratteri del genitore, il numero dei figli e l'età del figlio minore.
- Tavola 16 – Nuclei familiari costituiti da coniugi con o senza figli, secondo l'età dei coniugi, il numero e l'età dei figli.

- Tavola 17 — Nuclei familiari costituiti da coniugi con o senza figli, secondo la condizione dei coniugi, il numero e l'età dei figli.
- Tavola 18 — Nuclei familiari costituiti da coniugi con o senza figli, secondo la categoria socio-professionale dei coniugi, il numero e l'età dei figli.
- Tavola 19 — Nuclei familiari costituiti da coniugi con o senza figli, secondo il grado di istruzione dei coniugi, il numero e l'età dei figli.
- Tavola 20 — Abitazioni occupate per servizio installato e condizione del capo famiglia di censimento.
- Tavola 21 — Abitazioni occupate per classe di superficie, epoca di costruzione e numero di occupanti.
- Tavola 22 — Occupati per settore di attività economica, luogo di lavoro, tempo impiegato, mezzo utilizzato e orario di inizio del lavoro (analoga alla Tav. 30 provinciale con analisi dell'orario di inizio del lavoro).
- Tavola 23 — Studenti per grado di istruzione, luogo di studio, tempo impiegato, mezzo utilizzato e orario di inizio delle lezioni (analoga alla Tav. 31 provinciale con analisi dell'orario di inizio delle lezioni e del grado di istruzione degli studenti).

ISTAT

TRACCIATI RECORDS

# 12° CENSIMENTO GENERALE DELLA POPOLAZIONE

1 RECORD ABITAZIONE	DATI INDICATIVI										CARATTERISTICHE DEL FABBRICATO																																																																																									
	TIPO RECORD 1		PROVINCIA	COMUNE	SEZIONE	N. D'ORDINE DEFINITIVO	LOCALITA'	SPECIE DI ALLOGGIO	TIPO FABBRICATO	SEPARAZIONE	TIPO COstruzione	N. ABITAZIONI	PIANO DELL'ABITAZIONE	TITOLO DI EDIFICIO	EPOCA DI COSTRUZIONE	STANZE	CUCINA	STANZE ANBITE ALTRO USO (UFFICIO, LABORATORIO)	SUPERFICIE	ACQUA POTABILE	GRUPPETTO	SCARICO	BANO	ELETTROFITTA	RISCALDAMENTO	FAM. COM. O SENZA ABITAZ.	N. D'ORDINE DELLA FAMIGLIA PRINCIPALE																																																																									
	1	2	3	4	5	6	7	8	9	10	11	12	13	14	15	16	17	18	19	20	21	22	23	24	25	26	27	28	29	30	31	32	33	34	35	36	37	38	39	40	41	42	43	44	45	46	47	48	49	50	51	52	53	54	55	56	57	58	59	60	61	62	63	64	65	66	67	68	69	70	71	72	73	74	75	76	77	78	79	80	81	82	83	84	85	86	87	88	89	90	91	92	93	94	95	96	97	98	99	00
2 RECORD PERSONE DELLA FAMIGLIA	DATI INDICATIVI										LUOGO DI NASCITA										DATA DI NASCITA										LUOGO DI PRESENZA										RESIDENZA 1976										ISTRUZIONE										CONDIZIONE										CONDIZIONE 1976										LUOGO DI LAVORO O DI STUDIO										ORARIO DI INIZIO TEMPO									
	TIPO RECORD 2		PROVINCIA	COMUNE	SEZIONE	N. D'ORDINE DEFINITIVO	LOCALITA'	COMPONENTE	DELE. ANTELOTA O P. F.	SESSO	TIPO COMUNE	PROVINCIA O STATO ESTERO	GIORNO	MESE	ANNO	STATO CIVILE	CITTA DI ANIMAZIONE	TIPO DI LUOGO	PROVINCIA O STATO ESTERO	MOTIVO DELL'ASSENZA	PROVINCIA O STATO ESTERO	COMUNE	TITOLO DI STUDIO	FRECCORSO RES.	SCUOLA MATERIA	FRECCORSO PROF.	TIPO	ORE	PROFESSIONE	POSIZIONE	DIPENDENTI	ATTIVITA' ECONOMICA	TIPO	POSIZIONE	SETTORE ATT. ECON.	CONDIZIONE 1976	LUOGO DI LAVORO O DI STUDIO	ORARIO DI INIZIO TEMPO	RIENTRO	ORARIO INIZIO TEMPO	RIENTRO	TEMPO	MEZZO TRASPORTO																																																									
	1	2	3	4	5	6	7	8	9	10	11	12	13	14	15	16	17	18	19	20	21	22	23	24	25	26	27	28	29	30	31	32	33	34	35	36	37	38	39	40	41	42	43	44	45	46	47	48	49	50	51	52	53	54	55	56	57	58	59	60	61	62	63	64	65	66	67	68	69	70	71	72	73	74	75	76	77	78	79	80	81	82	83	84	85	86	87	88	89	90	91	92	93	94	95	96	97	98	99	00
3 RECORD TEMPORANEAMENTE PRESENTI NELLA FAMIGLIA	DATI INDICATIVI										DATA DI NASCITA										CITTA DI ANIMAZIONE										MOTIVO DELLA PRESENZA																																																																					
	TIPO RECORD 3		PROVINCIA	COMUNE	SEZIONE	N. D'ORDINE DEFINITIVO	LOCALITA'	COMPONENTE	SESSO	GIORNO	MESE	ANNO	STATO CIVILE	CITTA DI ANIMAZIONE	MOTIVO DELLA PRESENZA																																																																																					
	1	2	3	4	5	6	7	8	9	10	11	12	13	14	15	16	17	18	19	20	21	22	23	24	25	26	27	28	29	30	31	32	33	34	35	36	37	38	39	40	41	42	43	44	45	46	47	48	49	50	51	52	53	54	55	56	57	58	59	60	61	62	63	64	65	66	67	68	69	70	71	72	73	74	75	76	77	78	79	80	81	82	83	84	85	86	87	88	89	90	91	92	93	94	95	96	97	98	99	00
4 RECORD COMPONENTI PERMANENTI NELLE CONVIVENZE	DATI INDICATIVI										LUOGO DI NASCITA										DATA DI NASCITA										LUOGO DI PRESENZA										RESIDENZA 1976										ISTRUZIONE										CONDIZIONE										CONDIZIONE 1976										LUOGO DI LAVORO O DI STUDIO										ORARIO DI INIZIO TEMPO									
	TIPO RECORD 4		PROVINCIA	COMUNE	SEZIONE	N. D'ORDINE DEFINITIVO	LOCALITA'	COMPONENTE	SPECIE DI CONVIVENZA	COMPONENTE	POSIZIONE COMPONENTE	SESSO	TIPO COMUNE	PROVINCIA O STATO	GIORNO	MESE	ANNO	STATO CIVILE	CITTA DI ANIMAZIONE	TIPO DI LUOGO	PROVINCIA O STATO ESTERO	MOTIVO DELL'ASSENZA	PROVINCIA O STATO ESTERO	COMUNE	TITOLO DI STUDIO	FRECCORSO RES.	SCUOLA MATERIA	FRECCORSO PROF.	TIPO	ORE	PROFESSIONE	POSIZIONE	DIPENDENTI	ATTIVITA' ECONOMICA	TIPO	POSIZIONE	SETTORE ATT. ECON.	CONDIZIONE 1976	LUOGO DI LAVORO O DI STUDIO	ORARIO DI INIZIO TEMPO	RIENTRO	ORARIO INIZIO TEMPO	RIENTRO	TEMPO	MEZZO TRASPORTO																																																							
	1	2	3	4	5	6	7	8	9	10	11	12	13	14	15	16	17	18	19	20	21	22	23	24	25	26	27	28	29	30	31	32	33	34	35	36	37	38	39	40	41	42	43	44	45	46	47	48	49	50	51	52	53	54	55	56	57	58	59	60	61	62	63	64	65	66	67	68	69	70	71	72	73	74	75	76	77	78	79	80	81	82	83	84	85	86	87	88	89	90	91	92	93	94	95	96	97	98	99	00
5 RECORD TEMPORANEAMENTE PRESENTI NELLE CONVIVENZE	DATI INDICATIVI										DATA DI NASCITA										CITTA DI ANIMAZIONE										MOTIVO DELLA PRESENZA																																																																					
	TIPO RECORD 5		PROVINCIA	COMUNE	SEZIONE	N. D'ORDINE DEFINITIVO	LOCALITA'	COMPONENTE	SPECIE DI CONVIVENZA	COMPONENTE	POSIZIONE COMPONENTE	SESSO	GIORNO	MESE	ANNO	STATO CIVILE	CITTA DI ANIMAZIONE	MOTIVO DELLA PRESENZA																																																																																		
	1	2	3	4	5	6	7	8	9	10	11	12	13	14	15	16	17	18	19	20	21	22	23	24	25	26	27	28	29	30	31	32	33	34	35	36	37	38	39	40	41	42	43	44	45	46	47	48	49	50	51	52	53	54	55	56	57	58	59	60	61	62	63	64	65	66	67	68	69	70	71	72	73	74	75	76	77	78	79	80	81	82	83	84	85	86	87	88	89	90	91	92	93	94	95	96	97	98	99	00



ISTITUTO CENTRALE DI STATISTICA

# 12° CENSIMENTO GENERALE DELLA POPOLAZIONE

25 ottobre 1981

(Legge 18 dicembre 1980, n. 864)

## FOGLIO DI FAMIGLIA

<b>A</b>	Comune	NUMERO DI CODICE
	Provincia	

<b>B</b>	SEZIONE DI CENSIMENTO
	N. ....

<b>C</b>	NUMERO D'ORDINE	
	Provvisorio	Definitivo

<b>D</b>	FRAZIONE GEOGRAFICA
	(lettera) ..... (denominazione)

<b>E</b>	TIPO DI LOCALITÀ	
	Centro abitato	1 <input type="checkbox"/>
	Nucleo abitato	2 <input type="checkbox"/>
	Case sparse	3 <input type="checkbox"/>

DATI RIASSUNTIVI DEL FOGLIO DI FAMIGLIA					
ABITAZIONE (Sez. I)	PERSONE DELLA FAMIGLIA (Sez. II)				PERSONE TEMPORANEAMENTE PRESENTI PRESSO LA FAMIGLIA (Sez. III)
	M	F	Totale	Temporaneamente assenti	
Abitazione occupata <input type="checkbox"/>					
Stanze <input type="checkbox"/>					
Abitazione non occupata <input type="checkbox"/>					
Stanze <input type="checkbox"/>					
Altro tipo di alloggio <input type="checkbox"/>					
Famiglia in coabitazione . . . . . <input type="checkbox"/>					
Famiglia senza abitazione . . . . . <input type="checkbox"/>					

Data ..... 1981

IL RILEVATORE

INDIRIZZO DELLA FAMIGLIA	
N. ....	
(via, piazza, località)	
Scala .....	Piano .....
Interno N. ....	Tel. ....

### AVVERTENZE

Il modello va compilato, con riferimento al 25 ottobre 1981, dal capo famiglia (cioè da colui che è ritenuto tale dalla famiglia) o, se ciò non fosse possibile, da un'altra persona della famiglia, nelle seguenti parti:

- « Elenco delle persone della famiglia »
- Sezione I - Notizie sull'abitazione: quesiti da ⑤ a ⑬
- Sezione II - Notizie sulle persone della famiglia. Per ciascuna di esse deve essere compilato un « foglio individuale » rispettando l'ordine secondo il quale sono indicate nell'« Elenco » alla pagina seguente
- Sezione III - Notizie sulle persone temporaneamente presenti presso la famiglia il 25 ottobre 1981
- « Notizie riassuntive sulla famiglia » (contenute nei tre « quadri » delle ultime due pagine)

Per le domande seguite da quadratino occorre barrare così  la risposta che fa al caso.

I riquadri in rosso non devono essere compilati dalla famiglia, ma dal rilevatore.

Le caselle in azzurro  non devono essere compilate.

Per facilitare la compilazione delle singole parti del « Foglio di famiglia », vengono forniti alcuni chiarimenti nella GUIDA inserita nel foglio stesso.

### OBBLIGHI DI DENUNCIA E SEGRETEZZA DEI DATI FORNITI COL PRESENTE FOGLIO

L'obbligo di fornire le notizie richieste con il presente foglio è stabilito dall'art. 7 della legge 18 dicembre 1980, n. 864. Coloro che non forniscono le notizie richieste, ovvero le forniscono scientemente errate o incomplete, sono passibili, ai sensi dell'art. 18 del R.D.L. 27 maggio 1929, n. 1285, convertito nella legge 21 dicembre 1929, n. 2238, con le modifiche di cui all'art. 3 della legge 12 luglio 1961, n. 603, di una sanzione amministrativa fino a L. 800.000 che, in caso di recidiva, può essere aumentata fino a L. 800.000, senza pregiudizio delle sanzioni fissate dal codice penale.

L'art. 19 del citato Decreto-Legge n. 1285 1929 e successive modifiche stabilisce inoltre: « Le notizie che si raccolgono in occasione di inchieste ordinate dall'Istituto centrale di statistica, direttamente o a mezzo di Enti delegati, sono vincolate al più scrupoloso segreto d'ufficio e non possono essere rese note, per nessun titolo, se non in forma collettiva, in modo che non se ne possa fare alcun riferimento individuale ».

Coloro che, per ragioni del proprio ufficio, essendo venuti a conoscenza di notizie di carattere personale, le comunicano ad altri o se ne servono per scopi privati, sono passibili di una sanzione amministrativa fino a L. 120.000 e, in caso di recidiva, fino a L. 800.000, senza pregiudizio delle pene in cui fossero incorsi per reati previsti dal codice penale.

**ELENCO DELLE PERSONE DELLA FAMIGLIA**

N. d'ordine	COGNOME E NOME (scrivere in stampatello)	RELAZIONE DI PARENTELA O DI CONVIVENZA CON IL CAPO FAMIGLIA
1	2	3
1		capo famiglia
2		
3		
4		
5		
6		
7		
8		
9		
10		
11		
12		

Nell'elenco a fianco devono essere indicati, per ciascun componente della famiglia, cognome, nome e relazione di parentela o di convivenza con il capo famiglia.

Al fini del censimento, per famiglia si intende un insieme di persone legate da vincoli di matrimonio, parentela, affinità, adozione, affiliazione, tutela o da vincoli affettivi, coabitanti ed aventi dimora abituale nello stesso Comune (anche se non sono ancora iscritte nell'anagrafe della popolazione del Comune medesimo), che normalmente provvedono al soddisfacimento dei loro bisogni mediante la messa in comune di tutto o parte del reddito di lavoro o patrimoniale da esse percepito.

Una famiglia può essere costituita anche di una sola persona che provvede in tutto o in parte con i propri mezzi di sussistenza al soddisfacimento dei bisogni individuali.

Sono considerate facenti parte della famiglia, come membri aggregati di essa, anche le persone che, a qualsiasi titolo, convivono abitualmente con la famiglia stessa.

Nell'elencare le singole persone della famiglia, deve essere scrupolosamente osservato il seguente ordine:

- capo famiglia ;
- coniuge ;
- figli non sposati (in ordine decrescente di età) ;
- figli sposati e loro familiari ;
- altri parenti o affini del capo famiglia (Indicare a seconda dei casi : padre, fratello, suocero, zio, nipote, cognato, ecc.) ;
- altre persone conviventi ;
- addetti ai servizi della famiglia.

Per le donne coniugate o vedove scrivere prima il cognome da nubile, poi il nome ed infine il cognome del marito preceduto da « in » per le coniugate e « ved. » per le vedove.

**Non devono essere elencate le persone temporaneamente presenti presso la famiglia ; ad esse è riservata infatti la Sezione III.**

Data ..... 1981

**IL CAPO FAMIGLIA**  
(o chi per esso)



## Sezione I - NOTIZIE SULL'ABITAZIONE

(da compilarsi a cura del rilevatore)

<p><b>1 SPECIE DI ALLOGGIO</b></p> <p>1.1 Abitazione occupata . . . 1 <input type="checkbox"/></p> <p>1.2 Altro tipo di alloggio :</p> <ul style="list-style-type: none"> <li>- alloggio precario per le famiglie terremotate . . . 2 <input type="checkbox"/></li> <li>- altro . . . . . 3 <input type="checkbox"/></li> </ul> <p>1.3 Abitazione non occupata :</p> <ul style="list-style-type: none"> <li>- disponibile per la vendita o l'affitto . . . 4 <input type="checkbox"/></li> <li>- utilizzabile per vacanza . . . 5 <input type="checkbox"/></li> <li>- utilizzabile per lavoro . . . 6 <input type="checkbox"/></li> <li>- per altri motivi . . . . . 7 <input type="checkbox"/></li> </ul>	<p><b>2 CARATTERISTICHE DEL FABBRICATO IN CUI È SITUATA L'ABITAZIONE</b></p> <p>2.1 Tipo di fabbricato:</p> <ul style="list-style-type: none"> <li>- utilizzato esclusivamente ad uso abitativo . . . 1 <input type="checkbox"/></li> <li>- utilizzato prevalentemente ad uso abitativo . . . 2 <input type="checkbox"/></li> <li>- utilizzato prevalentemente ad uso non abitativo . . . 3 <input type="checkbox"/></li> <li>- rurale . . . . . 4 <input type="checkbox"/></li> </ul> <p>2.2 Indicare se il fabbricato è completamente separato da altre costruzioni: 1 <input type="checkbox"/> si 2 <input type="checkbox"/> no</p> <p>2.3 Tipo di costruzione :</p> <p>a) cemento armato</p> <ul style="list-style-type: none"> <li>- a piano terra aperto . . . . . 1 <input type="checkbox"/></li> <li>- a piano terra chiuso con muratura . . . . . 2 <input type="checkbox"/></li> </ul> <p>b) altro tipo . . . . . 3 <input type="checkbox"/></p> <p>c) non individuato . . . . . 4 <input type="checkbox"/></p> <p>2.4 Numero delle abitazioni del fabbricato (comprese le abitazioni non occupate):</p> <ul style="list-style-type: none"> <li>- 1 abitazione . . . . . 1 <input type="checkbox"/></li> <li>- 2 abitazioni . . . . . 2 <input type="checkbox"/></li> <li>- da 3 a 8 abitazioni . . . . . 3 <input type="checkbox"/></li> <li>- da 9 a 15 abitazioni . . . . . 4 <input type="checkbox"/></li> <li>- da 16 a 30 abitazioni . . . . . 5 <input type="checkbox"/></li> <li>- 31 abitazioni e più . . . . . 6 <input type="checkbox"/></li> </ul>	<p><b>3 PIANO IN CUI È SITUATA L'ABITAZIONE</b></p> <p style="text-align: center;">□ □ □</p>										
<p>QUALORA NELL'ABITAZIONE O NELL'ALTRO TIPO DI ALLOGGIO COABITINO PIÙ FAMIGLIE INDICARE IL NUMERO D'ORDINE DEL FOGLIO O DEI FOGLI CON I QUALI SONO STATE CENSITE</p> <table border="1" style="width: 100%; border-collapse: collapse; text-align: center;"> <thead> <tr> <th colspan="2">NUMERO D'ORDINE</th> </tr> <tr> <th style="width: 50%;">Provvisorio</th> <th style="width: 50%;">Definitivo</th> </tr> </thead> <tbody> <tr> <td style="height: 20px;"> </td> <td style="height: 20px;"> </td> </tr> <tr> <td style="height: 20px;"> </td> <td style="height: 20px;"> </td> </tr> <tr> <td style="height: 20px;"> </td> <td style="height: 20px;"> </td> </tr> </tbody> </table>			NUMERO D'ORDINE		Provvisorio	Definitivo						
NUMERO D'ORDINE												
Provvisorio	Definitivo											
<p><b>4 PROPRIETARIO DELL'ABITAZIONE</b></p> <ul style="list-style-type: none"> <li>- Persona fisica . . . . . 1 <input type="checkbox"/></li> <li>- Impresa bancaria o assicuratrice . . . . . 2 <input type="checkbox"/></li> <li>- Altra impresa (di costruzioni, immobiliare, industriale, commerciale, ecc.) . . . . . 3 <input type="checkbox"/></li> <li>- Cooperativa edilizia di abitazione:</li> <ul style="list-style-type: none"> <li>- a proprietà individuale . . . . . 4 <input type="checkbox"/></li> <li>- a proprietà indivisa . . . . . 5 <input type="checkbox"/></li> </ul> <li>- Stato, Regione, Provincia, Comune . . . . . 6 <input type="checkbox"/></li> <li>- Enti previdenziali (INPS, INPDAl, ecc.) . . . . . 7 <input type="checkbox"/></li> <li>- Istituto Autonomo Case Popolari (I.A.C.P.) . . . . . 8 <input type="checkbox"/></li> <li>- Altro . . . . . 9 <input type="checkbox"/></li> </ul>												

<p><b>5 TITOLO DI GODIMENTO</b></p> <ul style="list-style-type: none"> <li>- Proprietà, usufrutto o riscatto . . . . . 1 <input type="checkbox"/></li> <li>- Affitto o subaffitto . . . . . 2 <input type="checkbox"/></li> <li>- Altro titolo . . . . . 3 <input type="checkbox"/></li> </ul>	<p><b>9 ACQUA POTABILE</b></p> <p>Indicare se l'abitazione:</p> <p>a) dispone di acqua corrente potabile di acquedotto:</p> <ul style="list-style-type: none"> <li>- nell'interno dell'abitazione . . . 1 <input type="checkbox"/></li> <li>- fuori dell'abitazione . . . 2 <input type="checkbox"/></li> </ul> <p>b) dispone di acqua potabile di pozzo o cisterna . . . 3 <input type="checkbox"/></p> <p>c) non dispone di acqua potabile (né di acquedotto, né di pozzo o cisterna) . . . . . 4 <input type="checkbox"/></p>	<p><b>12 ELETTRICITÀ</b></p> <p>Indicare se l'abitazione dispone di elettricità:</p> <p style="text-align: right;">1 <input type="checkbox"/> si 2 <input type="checkbox"/> no</p>
<p><b>6 EPOCA DI COSTRUZIONE O DI RICOSTRUZIONE</b></p> <ul style="list-style-type: none"> <li>- prima del 1919 . . . . . 1 <input type="checkbox"/></li> <li>- tra il 1919 e il 1945 . . . . . 2 <input type="checkbox"/></li> <li>- tra il 1946 e il 1960 . . . . . 3 <input type="checkbox"/></li> <li>- tra il 1961 e il 1971 . . . . . 4 <input type="checkbox"/></li> <li>- tra il 1972 e il 1975 . . . . . 5 <input type="checkbox"/></li> <li>- tra il 1976 e il 1980 . . . . . 6 <input type="checkbox"/></li> <li>- dopo il 1980 . . . . . 7 <input type="checkbox"/></li> </ul>	<p><b>10 GABINETTO (W.C.)</b></p> <p>10.1 Indicare se l'abitazione:</p> <p>a) dispone di gabinetto nell'interno dell'abitazione:</p> <ul style="list-style-type: none"> <li>- uno . . . . . 1 <input type="checkbox"/></li> <li>- due o più . . . . . 2 <input type="checkbox"/></li> </ul> <p>b) dispone di gabinetto fuori dell'abitazione . . . . . 3 <input type="checkbox"/></p> <p>c) non dispone di gabinetto . . . . . 4 <input type="checkbox"/></p> <p>10.2 Se l'abitazione dispone di gabinetto, indicare se è fornito di impianto (cassetta, vaschetta, ecc.) per lo scarico dell'acqua:</p> <p style="text-align: right;">1 <input type="checkbox"/> si 2 <input type="checkbox"/> no</p>	<p><b>13 RISCALDAMENTO</b></p> <p>13.1 Indicare se l'abitazione:</p> <p>a) dispone di riscaldamento:</p> <ul style="list-style-type: none"> <li>- fornito da impianto fisso centrale o autonomo . . . 1 <input type="checkbox"/></li> <li>- fornito solo da apparecchi singoli (stufe, caminetti) che consentano il riscaldamento di tutte o della maggior parte delle stanze . . . . . 2 <input type="checkbox"/></li> </ul> <p>b) non dispone di impianto di riscaldamento né viene riscaldata con apparecchi singoli . . . . . 3 <input type="checkbox"/></p> <p>13.2 Tipo di combustibile o di energia prevalentemente usato:</p> <div style="border: 1px solid black; padding: 5px; margin: 5px 0; text-align: center; font-size: small;"> <p>rispondere solo per le abitazioni occupate</p> </div> <ul style="list-style-type: none"> <li>- combustibili liquidi (olio combustibile, gasolio, ecc.) . . . 1 <input type="checkbox"/></li> <li>- combustibili solidi (carbone, legna, ecc.) . . . 2 <input type="checkbox"/></li> <li>- combustibili gassosi (gas di città, metano, ecc.) . . . 3 <input type="checkbox"/></li> <li>- energia elettrica . . . . . 4 <input type="checkbox"/></li> <li>- altro . . . . . 5 <input type="checkbox"/></li> </ul>
<p><b>7 STANZE</b></p> <ul style="list-style-type: none"> <li>- Stanze adibite ad abitazione o promiscuamente anche ad altro uso . . . . . N. □ □ □</li> <li>- Cucina (se ha caratteristiche di stanza) . . . N. □</li> <li>- Stanze adibite esclusivamente ad altro uso (ufficio, studio professionale, laboratorio, ecc.) . . . . . N. □ □ □</li> </ul>	<p><b>11 BAGNO</b></p> <p>Indicare se l'abitazione dispone di bagno (vasca e/o doccia):</p> <p style="text-align: right;">1 <input type="checkbox"/> si 2 <input type="checkbox"/> no</p>	
<p><b>8 SUPERFICIE</b></p> <p>Indicare la superficie in metri quadrati: (interi, senza decimali) □ □ □ □</p>		

**Sezione II - NOTIZIE SULLE  
FOGLIO INDIVIDUALE**

**1 RELAZIONE DI PARENTELA O DI CONVIVENZA  
CON IL CAPO FAMIGLIA**

*ai fini del censimento per capo famiglia si  
intende chi è considerato tale dalla famiglia*

- Capo famiglia . . . . . 1
- Coniuge (marito, moglie) . . . . . 2
- Figlio (figliastro, figlio adottivo) . . . . . 3
- Genitore (padre, madre) . . . . . 4
- Suocero/a . . . . . 5
- Genero, nuora . . . . . 6
- Altro parente o affine . . . . . 7
- Altra persona convivente . . . . . 8
- Addetto ai servizi della famiglia (domestico,  
collaboratore familiare, ecc.) . . . . . 9

**2 SESSO**

- Maschio 1                       Femmina 2

**3 LUOGO DI NASCITA**

- Nel Comune di attuale dimora abituale (resi-  
denza) . . . . . 1
- In altro Comune  
.....  
(specificare il Comune) . . . . . 2
- .....  
(specificare la Provincia)
- All'estero  
.....  
(specificare lo Stato estero) . . . . . 3

**4 DATA DI NASCITA**

..... giorno                      mese                      anno

**5 STATO CIVILE**

- Celibe o nubile . . . . . 1
- Coniugato . . . . . 2
- Vedovo . . . . . 3
- Separato legalmente . . . . . 4
- Divorziato . . . . . 5

**6 CITTADINANZA**

- Italiana . . . . . 01
- Straniera  
.....  
(specificare)
- Nessuna (apolide) . . . . . 99

**7 LUOGO DI PRESENZA ALLA DATA DEL CENSIMENTO**

**7.1** Indicare se alla data del censimento la persona era presente nel Comune di dimora abituale (residenza):

1  si                       no

*Precisare se la persona, pur essendo presente alla data del censimento nello stesso Comune di residenza, era eventualmente:*

- ricoverata in un istituto di cura pubblico o privato (ospedale, clinica, ecc.) . . . . . 2
- in altro luogo (convitto, caserma e simili) . . . . . 3

**7.2** Se alla data del censimento la persona era temporaneamente assente dal Comune di dimora abituale (residenza) indicare:

- a) se si trovava:  
- in altro Comune

.....  
(specificare il Comune) . . . . . 4

- all'estero  
.....  
(specificare la Provincia) . . . . . 5

.....  
(specificare lo Stato estero; per i membri di equipaggio indicare « imbarcato »)

b) il motivo della temporanea assenza:

- lavoro . . . . . 1
- seguire familiari assenti per motivi di lavoro . . . . . 2
- studio . . . . . 3
- ricovero in istituto di cura pubblico o privato (ospedale, clinica, ecc.) . . . . . 4
- altro (turismo, servizio di leva, ecc.) . . . . . 5

**8 LUOGO DI DIMORA ABITUALE (RESIDENZA) NELL'OCTOBRE 1976**

*rispondere solo se la persona è nata prima del 24 ottobre 1976*

- Nel Comune di attuale dimora abituale (residenza) 6
- In altro Comune

.....  
(specificare il Comune)

.....  
(specificare la Provincia)

- All'estero  
.....  
(specificare lo Stato estero)

**9 ISTRUZIONE**

*rispondere solo se la persona è nata prima del 24 ottobre 1976*

**9.1** Indicare il titolo di studio più elevato conseguito:

- laurea  
.....  
(specificare)
- diploma  
.....  
(specificare)
- licenza di scuola media inferiore . . . . . 60
- licenza elementare . . . . . 70

**9.2** Se non ha titoli di studio, indicare se sa leggere e scrivere:

80  si                      90  no

**9.3** Indicare se frequenta:

- a) un corso regolare di studi (scuola elementare, media o secondaria superiore, università) 1  si                      2  no
- b) la scuola materna 1  si                      2  no

**9.4** Indicare se frequenta un corso di formazione professionale (\*): 1  si                      2  no

(\* Per corso di formazione professionale si intende un corso che abbia tutti i seguenti requisiti: 1) durata non inferiore a tre mesi; 2) rilascio di un attestato; 3) utilizzazione per migliorare o adeguare la capacità professionale.

# PERSONE DELLA FAMIGLIA

## DELLA PERSONA N.

### 10 CONDIZIONE PROFESSIONALE O NON PROFESSIONALE NELLA SETTIMANA PRECEDENTE LA DATA DEL CENSIMENTO

rispondere solo se la persona è nata prima del 24 ottobre 1967

#### 10.1 Indicare se la persona è :

- occupata . . . . . 1
- disoccupata alla ricerca di nuova occupazione . . . . . 2
- in cerca di prima occupazione . . . . . 3
- casalinga . . . . . 4
- studente . . . . . 5
- ritirata dal lavoro . . . . . 6
- in servizio di leva . . . . . 7
- in altra condizione . . . . . 8

10.2 Indipendentemente dalla risposta fornita al punto 10.1, indicare le ore lavorate nella settimana presso un datore di lavoro o nell'azienda familiare. . . . . N.

Se la persona è occupata o disoccupata rispondere ai punti 10.3, 10.4, 10.5 indicando :

#### 10.3 La professione, arte o mestiere, esercitata :

.....  
(specificare)

#### 10.4 In quale modo esercita la professione, arte o mestiere :

##### a) ALLE DIPENDENZE, COME:

- dirigente . . . . . 01
- appartenente alla carriera direttiva . . . . . 02
- impiegato . . . . . 03
- appartenente alle categorie speciali (intermedi) . . . . . 04
- capo operaio . . . . . 05
- operaio specializzato o qualificato 06
- operaio comune (manovale, bracciante agricolo, ecc.) . . . . . 07
- altro lavoratore dipendente (usciera, guardiano, bidello, ecc.) . . . . . 08
- apprendista . . . . . 09
- lavorante a domicilio per conto di imprese . . . . . 10
- graduato o militare di carriera delle FF.AA., o figura simile dei corpi di polizia e sicurezza interna . . . . . 11

##### b) IN CONTO PROPRIO, COME:

- imprenditore . . . . . 12
  - libero professionista . . . . . 13
  - lavoratore in proprio (coltivatore diretto, mezzadro, esercente di negozio, artigiano, ecc.) 14
  - coadiuvante . . . . . 15
- Ha lavoratori retribuiti o apprendisti alle proprie dipendenze?  sì  no

#### 10.5 Qual'è l'attività principale (o unica) dello stabilimento, azienda agricola, negozio, ufficio, ente, ecc., presso cui lavora :

.....  
(specificare)

### 11 CONDIZIONE PROFESSIONALE O NON PROFESSIONALE NELL'OTTOBRE 1976

rispondere solo se la persona è nata prima del 24 ottobre 1962

#### 11.1 Indicare se la persona era :

- occupata . . . . . 1
- disoccupata alla ricerca di nuova occupazione . . . . . 2
- in cerca di prima occupazione . . . . . 3
- casalinga . . . . . 4
- studente . . . . . 5
- in altra condizione . . . . . 6

#### 11.2 Se la persona era occupata indicare :

- a) se lavorava : — alle dipendenze . . . . . 1   
— in conto proprio . . . . . 2
- b) in quale settore :
- agricoltura, foreste, pesca . . . . . 1
  - industria . . . . . 2
  - commercio . . . . . 3
  - altre attività . . . . . 4

### 12 LUOGO DI STUDIO O DI LAVORO, TEMPO IMPIEGATO E MEZZO UTILIZZATO PER GLI SPOSTAMENTI

#### 12.1 Indicare la denominazione e l'indirizzo del luogo di studio o di lavoro :

.....  
(denominazione)

.....  
(indirizzo: via, piazza, numero civico, località)

.....  
(Comune e Provincia o Stato estero)

#### 12.2 Indicare se la persona rientra giornalmente dal luogo di studio o di lavoro nella sua dimora abituale :

1  sì 2  no

#### 12.3 In caso di risposta affermativa, se la persona si è recata mercoledì ultimo scorso al luogo di studio o di lavoro precisato al punto 12.1, indicare :

- a) in quale delle seguenti fasce orarie hanno avuto inizio le lezioni o il lavoro:
- 7,15 - 7,44 . . . . . 1
  - 7,45 - 8,14 . . . . . 2
  - 8,15 - 8,44 . . . . . 3
  - 8,45 - 9,15 . . . . . 4
  - altro orario . . . . . 5
- b) se si è recata più di una volta al luogo di studio o di lavoro . . . . . 1  sì 2  no
- c) il tempo impiegato per recarsi una sola volta (solo andata) da casa al luogo di studio o di lavoro:
- fino a 15 minuti . . . . . 1
  - da 16 a 30 minuti . . . . . 2
  - da 31 a 60 minuti . . . . . 3
  - oltre 60 minuti . . . . . 4
- d) il mezzo di trasporto utilizzato per compiere il tratto più lungo (in termini di distanza e non di tempo) del tragitto casa/luogo di studio o di lavoro :
- nessun mezzo (a piedi) 1
  - ferrovia, tram, metropolitana o altro mezzo pubblico (es.: funicolare) su rotaia. 2
  - autobus, filobus, corriera o altro mezzo pubblico (es.: taxi) su gomma . . . . . 3
  - autobus aziendale o scolastico . . . . . 4
  - auto privata (come conducente) . . . . . 5
  - auto privata (come trasportato) . . . . . 6
  - motocicletta, ciclomotore, scooter (come conducente o trasportato) . . . . . 7
  - altro mezzo (bicicletta, battello, funivia, ecc.) . . . . . 8

**Sezione III - NOTIZIE SULLE PERSONE  
TEMPORANEAMENTE PRESENTI PRESSO LA FAMIGLIA  
IL 25 OTTOBRE 1981**

PERSONA N. 1	PERSONA N. 2	PERSONA N. 3
<b>① SESSO</b> - Maschio . . . . . 1 <input type="checkbox"/> - Femmina . . . . . 2 <input type="checkbox"/>	<b>① SESSO</b> - Maschio . . . . . 1 <input type="checkbox"/> - Femmina . . . . . 2 <input type="checkbox"/>	<b>① SESSO</b> - Maschio . . . . . 1 <input type="checkbox"/> - Femmina . . . . . 2 <input type="checkbox"/>
<b>② DATA DI NASCITA</b> _____ <small>(giorno)                      (mese)                      (anno)</small>	<b>② DATA DI NASCITA</b> _____ <small>(giorno)                      (mese)                      (anno)</small>	<b>② DATA DI NASCITA</b> _____ <small>(giorno)                      (mese)                      (anno)</small>
<b>③ STATO CIVILE</b> - Celibe o nubile . 1 <input type="checkbox"/> - Coniugato . . . . . 2 <input type="checkbox"/> - Vedovo . . . . . 3 <input type="checkbox"/> - Separato legalmente . . . 4 <input type="checkbox"/> - Divorziato . . . . . 5 <input type="checkbox"/>	<b>③ STATO CIVILE</b> - Celibe o nubile . 1 <input type="checkbox"/> - Coniugato . . . . . 2 <input type="checkbox"/> - Vedovo . . . . . 3 <input type="checkbox"/> - Separato legalmente . . . 4 <input type="checkbox"/> - Divorziato . . . . . 5 <input type="checkbox"/>	<b>③ STATO CIVILE</b> - Celibe o nubile . 1 <input type="checkbox"/> - Coniugato . . . . . 2 <input type="checkbox"/> - Vedovo . . . . . 3 <input type="checkbox"/> - Separato legalmente . . . 4 <input type="checkbox"/> - Divorziato . . . . . 5 <input type="checkbox"/>
<b>④ CITTADINANZA</b> - Italiana . . . . . 01 <input type="checkbox"/> - Straniera _____ <small>(specificare)</small> <input type="checkbox"/> - Nessuna (apolide) . . . . . 99 <input type="checkbox"/>	<b>④ CITTADINANZA</b> - Italiana . . . . . 01 <input type="checkbox"/> - Straniera _____ <small>(specificare)</small> <input type="checkbox"/> - Nessuna (apolide) . . . . . 99 <input type="checkbox"/>	<b>④ CITTADINANZA</b> - Italiana . . . . . 01 <input type="checkbox"/> - Straniera _____ <small>(specificare)</small> <input type="checkbox"/> - Nessuna (apolide) . . . . . 99 <input type="checkbox"/>
<b>⑤ MOTIVO DELLA TEMPORANEA PRESENZA</b> - Lavoro . . . . . 1 <input type="checkbox"/> - Altro . . . . . 2 <input type="checkbox"/>	<b>⑤ MOTIVO DELLA TEMPORANEA PRESENZA</b> - Lavoro . . . . . 1 <input type="checkbox"/> - Altro . . . . . 2 <input type="checkbox"/>	<b>⑤ MOTIVO DELLA TEMPORANEA PRESENZA</b> - Lavoro . . . . . 1 <input type="checkbox"/> - Altro . . . . . 2 <input type="checkbox"/>



