

12°

censimento generale
della popolazione

25 ottobre 1981

Volume II

**dati sulle caratteristiche strutturali
della popolazione e delle abitazioni**

Tomo I - Fascicoli provinciali

78 - COSENZA

ISTITUTO CENTRALE DI STATISTICA	
UFF. REGIONALE per la CALABRIA	
BIBLIOTECA	
Prot. 279	Fes.
Napoli 18	19 03



Istat

Istituto Centrale di Statistica

roma 1985

Al fine di favorire la diffusione e l'utilizzazione dei dati e delle informazioni, l'ISTAT autorizza la riproduzione parziale o totale del contenuto del presente volume con la citazione della fonte.

CARTA PLANIMETRICA

Tabelle sinottiche

Caratteri considerati nelle tavole comunali pag.	X
Caratteri considerati nelle tavole provinciali	»	XII

Introduzione .

1. Premessa	»	XV
2. Definizioni	»	XVI
Famiglia (pag. XVI) - Convivenza (pag. XVII) - Popolazione residente (pag. XVIII) - Popolazione presente (pag. XVIII) - Età (pag. XVIII) - Grado di istruzione (pag. XIX) - Condizione professionale o non professionale (pag. XX) - Professione (pag. XXI) - Posizione nella professione (pag. XXII) - Ramo di attività economica (pag. XXIII) - Abitazione, stanza, altro tipo di alloggio (pag. XXIV) - Fabbricato (pag. XXV)		
3. Avvertenze alle tavole	»	XXV
Tavole comunali (pag. XXV) - Tavole provinciali (pag. XXVII)		
4. Diffusione dei dati	»	XXVIII
5. Qualità dei dati	»	XXVIII

Parte prima - dati comunali

Tavola 1	— Superficie territoriale e densità — Popolazione residente e popolazione presente, per sesso	pag.	1
Tavola 2	— Popolazione residente temporaneamente assente per sesso, luogo di presenza e motivo dell'assenza	»	4
Tavola 3	— Popolazione residente per sesso e stato civile	»	7
Tavola 4	— Popolazione residente per sesso e classe di età		
	A — Totale	»	10
	B — Maschi	»	16
	C — Femmine	»	22
Tavola 5	— Popolazione residente in età da 6 anni in poi per sesso e grado di istruzione	»	28
Tavola 6	— Popolazione residente che frequenta corsi regolari di studio e/o corsi di formazione professionale, per sesso e classe di età	»	34
Tavola 7	— Popolazione residente attiva e non attiva per sesso		
	A — Totale	»	40
	B — Maschi	»	43
Tavola 8	— Popolazione residente attiva in condizione professionale, per sesso e ramo di attività economica		
	A — Totale	»	46
	B — Maschi	»	52
	C — Femmine	»	58
Tavola 9	— Popolazione residente attiva in condizione professionale, per sesso, settore di attività economica e posizione nella professione		
	A — Totale	»	64
	B — Agricoltura, caccia, foreste e pesca	»	67
	C — Industrie	»	70
	D — Altre attività	»	73
Tavola 10	— Popolazione residente attiva in condizione professionale, per sesso, classe di età e settore di attività economica		
	A — Totale	»	76
	B — Maschi	»	82
	C — Femmine	»	88
Tavola 11	— Popolazione residente non attiva per sesso, classe di età e condizione non professionale	»	94
Tavola 12	— Popolazione residente che rientra giornalmente nella propria dimora abituale, secondo il luogo di lavoro o di studio	»	100
Tavola 13	— Famiglie residenti per ampiezza della famiglia	»	103
Tavola 14	— Famiglie residenti secondo la tipologia della famiglia	»	106
Tavola 15	— Abitazioni in complesso (occupate e non occupate); altri tipi di alloggio	»	112
Tavola 16	— Abitazioni occupate per titolo di godimento	»	118
Tavola 17	— Abitazioni occupate per epoca di costruzione	»	124
Tavola 18	— Abitazioni occupate per numero di stanze	»	130
Tavola 19	— Abitazioni occupate per servizio installato	»	136

Tavola 20 — Abitazioni occupate per figura giuridica del proprietario e titolo di godimento	pag.	142
Tavola 21 — Abitazioni non occupate per motivo della non occupazione	»	148
Tavola 22 — Abitazioni non occupate per servizio installato	»	151
Tavola 23 — Abitazioni non occupate per figura giuridica del proprietario	»	154

Parte seconda - dati provinciali


Tavola 1 — Popolazione residente per singolo anno di età, sesso e stato civile	»	160
Tavola 2 — Popolazione presente per singolo anno di età, sesso e stato civile	»	162
Tavola 3 — Popolazione residente per sesso, classe di età e luogo di nascita	»	164
Tavola 4 — Popolazione residente in età da 6 anni in poi per grado di istruzione, sesso, classe di età, condizione professionale o non professionale	»	165
Tavola 5 — Popolazione residente attiva e non attiva per sesso e classe di età, attiva per ramo di attività economica e posizione nella professione; non attiva per condizione non professionale	»	166
Tavola 6 — Popolazione residente attiva e non attiva per sesso e stato civile; attiva per ramo di attività economica e posizione nella professione; non attiva per condizione non professionale	»	168
Tavola 7 — Popolazione residente attiva in condizione professionale per sesso, posizione nella professione, ramo e classe di attività economica	»	170
Tavola 8 — Popolazione residente attiva in condizione professionale per sesso e professione	»	172
Tavola 9 — Popolazione residente attiva in condizione professionale per sesso e categoria socio-professionale	»	176
Tavola 10 — Popolazione residente occupata per ramo di attività economica, ore lavorate e posizione nella professione	»	177
Tavola 11 — Popolazione residente in età da 14 anni in poi non occupata, per sesso e numero di ore lavorate	»	177
Tavola 12 — Popolazione residente in età da 19 anni in poi per sesso, luogo di residenza nel 1976, condizione nel 1976 e nel 1981	»	178
Tavola 13 — Stranieri residenti per classe di età e sesso; condizione professionale per settore di attività economica e posizione nella professione; condizione non professionale	»	180
Tavola 14 — Famiglie residenti per ampiezza e tipo della famiglia	»	181
Tavola 15 — Famiglie residenti con almeno un nucleo familiare, per tipo del nucleo e ampiezza della famiglia	»	182
Tavola 16 — Famiglie residenti per tipo di famiglia e di componenti	»	182
Tavola 17 — Famiglie residenti per ampiezza, stato civile, classe di età e sesso del capo famiglia di censimento		
A — Totale	»	183
B — Maschi	»	184
C — Femmine	»	185

Tavola 18	— Famiglie residenti per condizione professionale o non professionale dei componenti e condizione del capo famiglia di censimento	pag.	186
Tavola 19	— Famiglie residenti per ampiezza e numero di componenti (occupati, in età inferiore a 6 anni, in età di 60 anni e più, in età di 75 anni e più)	»	186
Tavola 20	— Famiglie residenti per ampiezza e specie di alloggio in cui dimorano	»	187
Tavola 21	— Famiglie residenti per tipo della famiglia e numero di figli conviventi	»	188
Tavola 22	— Convivenze e componenti permanenti, attivi e non attivi, per specie della convivenza	»	188
Tavola 23	— Convivenze secondo il numero di componenti presenti per sesso e specie della convivenza	»	188
Tavola 24	— Abitazioni occupate per numero di occupanti, numero di stanze e titolo di godimento	»	190
Tavola 25	— Abitazioni occupate per numero di stanze, numero di famiglie, figura giuridica del proprietario, epoca di costruzione e titolo di godimento, numero di servizi installati	»	192
Tavola 26	— Abitazioni occupate per tipo di fabbricato, numero di stanze, epoca di costruzione, servizi installati	»	194
Tavola 27	— Abitazioni occupate per servizi installati, numero di occupanti, numero di stanze, titolo di godimento, figura giuridica del proprietario ed epoca di costruzione	»	196
Tavola 28	— Abitazioni occupate per numero di stanze e numero dei componenti delle famiglie secondo la condizione occupazionale	»	198
Tavola 29	— Abitazioni non occupate per numero di stanze, motivo della non occupazione, tipo di fabbricato, figura giuridica del proprietario ed epoca di costruzione	»	200
Tavola 30	— Occupati per settore di attività economica, luogo di lavoro, tempo impiegato e mezzo utilizzato		
	A — Agricoltura, caccia, foreste e pesca	»	201
	B — Industrie	»	202
	C — Altre attività	»	203
	D — Totale	»	204
Tavola 31	— Studenti per luogo di studio, tempo impiegato e mezzo utilizzato	»	205

Appendice

- A — Tipologia completa delle famiglie
- B — Confronto tra le classi di età ai censimenti demografici del 1951, 1961, 1971 e 1981.
- C — Variazioni territoriali e di nome nelle circoscrizioni amministrative (periodo: 25 ottobre 1971 - 24 ottobre 1981)
- D — Zone di territorio in contestazione tra Comuni
- E — Categorie socio-professionali secondo la professione e la posizione nella professione.
- F — Tavole disponibili
- Tracciati records
- Fac simile del *Foglio di famiglia*.

**tabelle
sinottiche**



introduzione

1. — PREMESSA

Il 12° Censimento generale della popolazione e il Censimento generale delle abitazioni sono stati effettuati con riferimento alla data del 25 ottobre 1981, in attuazione della legge 18 dicembre 1980, n. 864 e del relativo regolamento di esecuzione (D.P.R. 28 settembre 1981, n. 542).

Il piano della rilevazione è stato predisposto sulla base delle proposte formulate da un' apposita Commissione di studio istituita presso l'Istituto Centrale di Statistica della quale hanno fatto parte docenti universitari e rappresentanti di Amministrazioni Pubbliche, nonché di vari Enti interessati all'utilizzazione dei dati censuari.

Il piano di pubblicazione, modificato rispetto al 1971, in particolare, per quanto riguarda la disponibilità dei risultati in funzione delle diverse aggregazioni territoriali, si articola nel modo seguente:

Volume I — **Primi risultati provinciali e comunali sulla popolazione e sulle abitazioni (Dati provvisori)** (Maggio 1982)

Volume II — **Dati sulle caratteristiche strutturali della popolazione e delle abitazioni**

Tomo 1 — Fascicoli provinciali (95 fascicoli)

Tomo 2 — Fascicoli regionali (20 fascicoli)

Tomo 3 — Fascicolo nazionale

Volume III — **Popolazione delle frazioni geografiche e delle località abitate dei Comuni** (20 fascicoli regionali e 1 fascicolo nazionale).

Volume IV — **Atti del censimento.**

Un apposito volume riporta i dati sulla popolazione residente legale dei singoli Comuni, un altro infine sarà dedicato ad una relazione illustrativa ed interpretativa dei risultati censuari.

Il presente fascicolo consta di due parti:

Parte prima: 23 tavole con dati riferiti ai singoli Comuni della Provincia;

Parte seconda: 31 tavole, con dati riguardanti l'incrocio dei caratteri considerati, elaborate a livello provinciale.

Qui di seguito vengono riportate ed illustrate le definizioni dei caratteri ai quali si riferiscono i dati contenuti nel fascicolo; allo scopo di assicurare una esatta interpretazione dei dati stessi vengono inoltre fornite avvertenze specifiche per alcune tavole, nonché talune indicazioni sugli ulteriori canali di accesso all'informazione censuaria e sulla qualità dei risultati.

Per una più completa conoscenza delle modalità tecniche seguite per l'esecuzione del censimento, vedasi il fascicolo dell'Istituto Centrale di Statistica - 12° Censimento della popolazione e 6° Censimento dell'industria, del commercio, dei servizi e dell'artigianato, 25-26 ottobre 1981, *Disposizioni e istruzioni per gli Organi periferici*, Roma 1981.

La denominazione e le circoscrizioni territoriali dei Comuni, delle Provincie e delle Regioni fanno riferimento alla situazione esistente alla data del 25 ottobre 1981 (Cfr. Istituto Centrale di Statistica - *Elenco dei Comuni al 25 ottobre 1981*, Roma 1982).

2. — DEFINIZIONI

FAMIGLIA

Ai fini del censimento, per famiglia s'intende un insieme di persone legate da vincoli di matrimonio, parentela, affinità, adozione, affiliazione, tutela o da vincoli affettivi, coabitanti ed aventi dimora abituale nello stesso Comune, che normalmente provvedono al soddisfacimento dei loro bisogni mediante la messa in comune di tutto o parte del reddito di lavoro o patrimoniale da esse percepito.

Una famiglia può essere costituita anche di una sola persona la quale provvede in tutto o in parte con i propri mezzi di sussistenza al soddisfacimento dei bisogni individuali.

Sono considerate facenti parte della famiglia, come membri aggregati di essa, anche le persone addette ai servizi domestici, nonché le altre persone che, a qualsiasi titolo, convivono abitualmente con la famiglia stessa.

Ai fini del censimento, si considera **capo famiglia** colui che è ritenuto tale dalla famiglia. Questa definizione differisce da quella utilizzata nei censimenti del 1961 e 1971 a seguito delle innovazioni legislative in materia di diritto di famiglia.

Per la classificazione delle famiglie è stata adottata, analogamente agli spogli effettuati in occasione dei censimenti del 1961 e 1971, la seguente tipologia:

- Famiglie di Tipo A, *se composte di solo capo famiglia* (con o senza membri aggregati);
- Famiglie di Tipo B, *se composte di capo famiglia e coniuge* (con o senza membri aggregati);

- Famiglie di Tipo C, *se composte di capo famiglia, coniuge e figli* (con o senza membri aggregati). Sono considerate di tipo C anche le famiglie in cui manca il coniuge, cioè composte di capo famiglia e figli (con o senza membri aggregati);
- Famiglie di Tipo D, *se composte di capo famiglia, coniuge, figli, ascendenti e/o altri parenti* (con o senza membri aggregati). Sono considerate di tipo D anche le famiglie composte di: capo famiglia, figli, ascendenti e/o altri parenti; capo famiglia, coniuge, ascendenti e/o altri parenti; capo famiglia, ascendenti e/o altri parenti.

Per una migliore conoscenza delle strutture familiari, si è provveduto ad analizzare più in profondità le famiglie di tipo C e di tipo D, individuando al loro interno gruppi ulteriori di famiglie, pervenendo così ad una tipologia più articolata (cfr. Tavola provinciale n. 14). Il contenuto dei singoli gruppi è reso esplicito in Appendice (punto A).

Questa tipologia è stata concepita in funzione dell'obiettivo di procedere, per quanto possibile, all'individuazione dei nuclei familiari.

Per **nucleo familiare** s'intende la coppia sposata senza figli o con uno o più figli mai sposati, nonché un solo genitore con uno o più figli mai sposati.

Si possono quindi avere i seguenti quattro tipi di nuclei familiari:

- coniugi senza figli o con figli tutti non celibi o nubili;
- coniugi con almeno un figlio mai sposato;
- padre con almeno un figlio mai sposato;
- madre con almeno un figlio mai sposato.

In questo fascicolo risultano enucleate le famiglie con almeno un nucleo familiare (cfr. Tavola provinciale n. 15) in quanto non è stato possibile provvedere ad un accertamento esaustivo dei nuclei familiari sia per l'assenza sul *Foglio di famiglia* di quesiti specifici o di notizie comunque indispensabili, sia perché si è rinunciato ad ulteriori esplorazioni che pure in qualche caso avrebbero consentito l'individuazione di altri nuclei.

Si è del parere, comunque, che i citati criteri di spoglio — peraltro applicati all'universo delle famiglie e non ad un campione come generalmente praticato negli altri Paesi — assicurino risultati pienamente soddisfacenti, tenuto anche conto che — stando alle risultanze di uno spoglio campionario condotto sulla base dei dati censuari del 1971 (cfr. Istituto Centrale di Statistica — *Indagine sui nuclei familiari*, Collana d'informazioni, n. 6 del 1982) — le famiglie mononucleari rappresentano il 97% circa delle famiglie con due o più componenti.

CONVIVENZA

Ai fini del censimento, per convivenza s'intende un insieme di persone che, senza essere legate da vincoli di matrimonio, parentela, affinità e simili, conducono vita in comune per motivi religiosi, di cura, di assistenza, militari, di pena, e simili.

Sono considerate facenti parte della convivenza anche le persone addette alla convivenza stessa per ragioni d'impiego o di lavoro e che vi convivono abitualmente, purché non costituiscano famiglia a sé stante.

POPOLAZIONE RESIDENTE

La popolazione residente di ciascun Comune è costituita dalle persone aventi dimora abituale nel Comune e ivi presenti alla data del censimento e dalle persone aventi anch'esse dimora abituale nel Comune, ma che alla data del censimento risultavano assenti per uno dei seguenti motivi:

- emigrazione in altro Comune o all'estero, nel caso si tratti di emigrazione per l'esercizio di occupazioni stagionali o temporanee;
- servizio di leva, di richiamo alle armi, di volontariato;
- istruzione, noviziato religioso;
- ricovero in istituti di cura, di qualsiasi natura, purché la permanenza nel Comune di temporanea presenza non superi i due anni;
- detenzione in attesa di giudizio, condanna inferiore a cinque anni, obbligo di soggiorno per misura di prevenzione, rieducazione, purché la permanenza nel Comune di temporanea presenza non superi i cinque anni;
- affari, turismo, breve cura, e simili;
- servizio statale all'estero;
- missione fuori sede, compresa la frequenza di corsi di qualificazione o aggiornamento professionali, nonché di avanzamento;
- imbarco su navi della marina militare e mercantile.

È il caso di precisare, sulla base della predetta definizione, che a livello provinciale la popolazione residente temporaneamente assente risulta dalla somma dei dati comunali e pertanto comprende anche le persone temporaneamente assenti da un Comune della Provincia che alla data del censimento erano temporaneamente presenti in un altro Comune della Provincia stessa.

La popolazione residente, a norma dell'art. 2 del D.P.R. 542 del 28 settembre 1981, è considerata popolazione legale. Il relativo ammontare, per Comuni, Province e Stato è pubblicato sulla Gazzetta Ufficiale n. 95, del 7 aprile 1983, Supplemento ordinario n. 17.

POPOLAZIONE PRESENTE

La popolazione presente di ciascun Comune è costituita dalle persone presenti nel Comune alla data del censimento ed aventi in esso dimora abituale, nonché dalle persone temporaneamente presenti nel Comune alla data del censimento, ma aventi abituale dimora in altro Comune o all'estero.

ETÀ

L'età è computata in anni compiuti. Così ad esempio:

- 0 anni: dalla nascita al giorno precedente il 1° compleanno;
- 1 anno: dal giorno del 1° compleanno al giorno precedente il 2° compleanno;
- meno di 5 anni: dalla nascita al giorno precedente il 5° compleanno;
- da 5 a 9 anni: dal giorno del 5° compleanno al giorno precedente il 10° compleanno.

Poiché tale criterio è stato reintrodotta in occasione del censimento demografico del 1971, al fine di rendere più agevoli i confronti temporali, si forniscono in Appendice (punto B) indicazioni utili per la ricostruzione delle classi di età per le quali può essere effettuato il confronto dei dati comunali.

GRADO DI ISTRUZIONE

Si riferisce al più alto titolo di studio conseguito in qualsiasi scuola (pubblica o privata, italiana o straniera, anche all'estero) e non alla più alta classe o al più alto corso frequentato con successo.

Laureati	coloro che, avendo seguito un corso completo di studi universitari (della durata minima di quattro anni), hanno conseguito un diploma di laurea.
Diplomati	coloro che hanno conseguito un diploma di maturità o di abilitazione di scuola secondaria di secondo grado. Con tale voce sono altresì indicate le persone che hanno conseguito una abilitazione specifica dopo un corso di studi universitari della durata inferiore a quattro anni (diploma di statistica, di vigilanza alle scuole elementari, ISEF, ecc.).
Forniti di licenza media inferiore	coloro che hanno conseguito una licenza di scuola secondaria di primo grado che consenta l'accesso alle scuole secondarie di secondo grado.
Forniti di licenza elementare	coloro che hanno conseguito la licenza elementare o il certificato rilasciato da un corso di scuola popolare di tipo C (assimilabile alla licenza elementare).
Alfabeti privi di titolo di studio	coloro che hanno dichiarato di saper leggere e scrivere pur non avendo conseguito la licenza elementare, nonché gli scolari anche se iscritti alla 1 ^a elementare. Sono comprese in tale gruppo anche le persone che hanno conseguito il certificato di proscioglimento (3 ^a elementare) fino al 1955, anno nel quale tale certificato venne abolito. Poiché nel censimento del 1961 le persone fornite del certificato di proscioglimento vennero comprese tra le persone in possesso di licenza di scuola elementare, ai fini di un corretto confronto fra i dati di questi due censimenti occorre considerare congiuntamente i gruppi dei <i>forniti di licenza elementare</i> e degli <i>alfabeti privi di titolo di studio</i> .
Analfabeti	coloro che hanno dichiarato di non sapere leggere e scrivere.

CONDIZIONE PROFESSIONALE O NON PROFESSIONALE

La popolazione in condizione professionale è costituita dalle persone che nella settimana precedente la data del censimento risultavano occupate o disoccupate alla ricerca di nuova occupazione.

Occupati coloro che possiedono un'occupazione (in proprio o alle dipendenze) da cui traggono un profitto o una retribuzione. Sono considerati tali anche coloro che collaborano, senza avere un regolare rapporto di lavoro, con un familiare che svolge un'attività lavorativa in proprio.

Disoccupati alla ricerca di nuova occupazione coloro che hanno perduto una precedente occupazione alle dipendenze e sono alla ricerca attiva di una nuova occupazione, essendo in grado di accettarla se viene loro offerta.

La popolazione in condizione non professionale è costituita:

- a) da tutti i bambini e ragazzi con meno di 14 anni;
- b) dalle persone in cerca di prima occupazione;
- c) dalle casalinghe;
- d) dagli studenti;
- e) dalle persone ritirate dal lavoro;
- f) dagli altri censiti in età da 14 anni in poi che non rientrano nei gruppi di cui alle lettere da b) ad e). Tra questi ultimi sono compresi anche coloro che stanno assolvendo gli obblighi di leva, tali persone al censimento del 1971 venivano attribuite alla popolazione in condizione professionale o a quella in condizione non professionale sulla base della condizione nella quale si trovavano prima dell'inizio del servizio di leva.

Si riportano di seguito le relative definizioni:

Persone in cerca di prima occupazione coloro che non hanno mai esercitato un'attività lavorativa o hanno cessato un'attività lavorativa in proprio e sono alla ricerca attiva di un'occupazione alle dipendenze essendo in grado di accettarla se viene loro offerta.

Casalinghe coloro che si dedicano prevalentemente alla cura della propria famiglia e della propria casa.

Studenti coloro che si dedicano prevalentemente allo studio.

Persone ritirate dal lavoro coloro che hanno cessato una attività lavorativa per raggiunti limiti di età o altra causa.

Anche ai fini del confronto con i dati del censimento del 1971, si precisa che **le persone in condizione professionale e quelle in cerca di prima occupazione confluiscono nella cosiddetta popolazione attiva. La popolazione in condizione non professionale depurata dalle persone in cerca di prima occupazione, costituisce invece la popolazione non attiva.**

In ordine sempre ai confronti temporali, è necessario tener presente che nei precedenti censimenti si è utilizzato il concetto di condizione *abituale*, non essendo previsto che la risposta ai quesiti sull'attività professionale dovesse essere fornita facendo riferimento alla data del censimento. Con le innovazioni introdotte è stato recepito il criterio seguito nelle rilevazioni correnti delle forze di lavoro.

PROFESSIONE

Per professione s'intende l'attività individuale esercitata dalle persone costituenti la popolazione attiva, ad esclusione delle persone in cerca di prima occupazione. La specificazione della professione, cioè la *qualificazione tecnologica* dell'attività individuale è determinata dal genere di lavoro o di servizio esplicito (ad esempio: industriale, commerciante, medico, avvocato, contabile, falegname, ebanista, fabbro ferraio, elettricista... ecc.).

Il lavoro connesso con l'esercizio di una professione è caratterizzato da uno sforzo fisico o intellettuale da parte della persona, nonché dall'oggetto sul quale tale sforzo viene esercitato. In relazione alla prevalenza ed alla natura di questi vari elementi si è soliti fare distinzione tra lavoro prevalentemente intellettuale e lavoro prevalentemente manuale. Le attività di carattere prevalentemente intellettuale sono comunemente designate come *professioni o arti liberali*; quelle di carattere prevalentemente manuale come *arti o mestieri*. Tuttavia, per semplicità di linguaggio, si designano usualmente con il termine *professioni* sia le professioni e arti liberali, sia le arti e i mestieri.

Per le persone addette al culto e i militari di carriera esercitanti una professione non inerente all'esercizio del culto o all'attività tipicamente militare è stata considerata l'attività di tipo civile da esse svolta (ad esempio: per un sacerdote secolare esercitante la professione di insegnante presso una scuola pubblica o privata si è considerata la professione di *insegnante*; per una suora infermiera si è considerata la professione di *infermiera*; per un capitano medico si è considerata la professione di *medico*, e così via).

Per le persone disoccupate è stata considerata la professione esercitata prima della disoccupazione.

Per notizie più analitiche si rinvia al volume dell'Istituto Centrale di Statistica — *Classificazione delle professioni, Metodi e Norme*, Serie C, n. 9, Maggio 1981.

Per la professione e i due caratteri seguenti (posizione nella professione ed attività economica) è necessario tener presente che le persone con più di una attività lavorativa hanno fornito le notizie facendo riferimento alla principale attività svolta, cioè a quella che per continuità di lavoro, per importanza economica o altre considerazioni era ritenuta da esse la prevalente.

POSIZIONE NELLA PROFESSIONE

Per posizione nella professione s'intende la condizione della persona espletante un'attività economica in rapporto all'unità locale in cui viene svolta l'attività stessa.

Nel presente volume le posizioni nella professione risultano raggruppate nel modo seguente:

Imprenditori, liberi professionisti:

imprenditori — coloro che gestiscono in proprio un'impresa (azienda agricola, industriale, commerciale, ecc.), nella quale non impiegano l'opera manuale propria o di familiari, ma quella di dipendenti;

liberi professionisti — coloro che esercitano in proprio una professione o arte liberale (notaio, medico, ingegnere, avvocato, ecc.).

Lavoratori in proprio: coloro che gestiscono un'azienda agricola, una piccola azienda industriale, una bottega artigiana, un negozio o un esercizio pubblico partecipandovi col proprio lavoro manuale. In tale posizione sono compresi anche i coltivatori diretti, i mezzadri e simili, i soci di cooperative aventi figura di lavoratori in proprio e chi lavora nel proprio domicilio direttamente per conto di consumatori e non su commissione di imprese.

Coadiuvanti: coloro che collaborano con un familiare che svolge un'attività lavorativa in proprio, senza avere un rapporto di lavoro regolato da contratto.

Dirigenti e impiegati:

dirigenti — coloro che ricoprono un ruolo caratterizzato da un elevato grado di professionalità, autonomia e potere decisionale. Per la Pubblica Amministrazione si considerano in tale posizione le qualifiche previste dal D.P.R. 30 giugno 1972, n. 748, nonché le qualifiche equivalenti presso tutte le altre Amministrazioni, siano esse a carattere centrale o locale. Per gli appartenenti alle FF. AA. e corpi simili sono considerati come dirigenti gli ufficiali con grado superiore a quello di tenente colonnello o posizioni assimilate;

appartenenti alla carriera direttiva — coloro che con diverso grado di responsabilità, discrezionalità di poteri e autonomia, esercitano una funzione direttiva (tecnica o amministrativa). Per gli appartenenti alle FF. AA. e corpi simili sono considerati come direttivi gli ufficiali con grado inferiore a quello di colonnello o posizioni assimilate;

impiegati — coloro che esercitano una funzione di concetto o esecutiva tecnica o amministrativa;

appartenenti alle categorie speciali (intermedi) — coloro che esercitano una funzione intermedia tra quella degli impiegati e quella degli operai specializzati vale a dire chi guida e controlla, con apporto di adeguata competenza tecnico-pratica, gruppi di altri lavoratori.

Lavoratori dipendenti:

capi operai — coloro che svolgono una attività per la cui esecuzione si richiedono conoscenze di tipo specialistico ed hanno eventualmente responsabilità di guida di personale;

operai specializzati o qualificati — coloro che svolgono una attività per la cui esecuzione si richiedono adeguate cognizioni tecnico-pratiche conseguite o in istituti professionali o mediante istruzione equivalente o acquisite con il necessario tirocinio e pratica, nonché chi esegue con perizia il lavoro manuale affidatogli essendo in possesso di specifiche capacità tecnico-pratiche;

operai comuni — coloro che eseguono lavori di carattere manuale e non sono compresi nelle categorie precedenti (manovale, bracciante agricolo, ecc.);

altri lavoratori dipendenti — coloro che esercitano mansioni di usciere, bidello, guardiano e simili;

apprendisti — coloro che esercitano un'attività lavorativa per l'apprendimento di una professione ed il successivo conseguimento di una qualifica;

lavoranti a domicilio — coloro che lavorano nel proprio domicilio esclusivamente o prevalentemente su commissione di imprese (industriali, commerciali, artigiane) e non direttamente per conto di consumatori;

graduati o militari di carriera delle FF.AA. o figure similari dei corpi di polizia e sicurezza interna — gli appartenenti alle FF.AA. e corpi similari con grado fino a caporal maggiore o assimilati, nonché i vigili urbani e del fuoco.

RAMO DI ATTIVITÀ ECONOMICA

Per ramo di attività economica s'intende il campo di attività in cui viene esercitata la professione, arte o mestiere. Esso è determinato, di norma, in base all'attività (unica o prevalente) delle singole *unità locali* in cui il censito svolge la propria professione, arte o mestiere (ad esempio: azienda agricola, stabilimento industriale, bottega artigiana, negozio, esercizio pubblico, sede o filiale bancaria e assicurativa, ospedale, gabinetto medico, studio professionale, ministero, amministrazione comunale). I rami in cui si articola la classificazione delle attività economiche sono i seguenti:

- 0. — Agricoltura, caccia, foreste e pesca
- 1. — Energia, gas e acqua
 - 1.A — Estrazione di combustibili solidi, liquidi e gassosi; industria petrolifera
 - 1.B — Energia elettrica, gas e acqua
- 2. — Industrie estrattive, industrie manifatturiere per la trasformazione di minerali non energetici e prodotti derivati; industrie chimiche
- 3. — Industrie manifatturiere per la lavorazione e la trasformazione dei metalli; meccanica di precisione
- 4. — Industrie manifatturiere alimentari, tessili, delle pelli e cuoio, dell'abbigliamento, del legno, mobili e altre industrie manifatturiere
- 5. — Industria delle costruzioni e delle installazioni di impianti per l'edilizia
- 6. — Commercio, pubblici esercizi e alberghi; riparazioni di beni di consumo e di veicoli
 - 6.A — Commercio, pubblici esercizi e alberghi
 - 6.B — Riparazioni di beni di consumo e di veicoli
- 7. — Trasporti e comunicazioni
- 8. — Credito e assicurazione, servizi prestati alle imprese; noleggio
 - 8.A — Credito e assicurazione
 - 8.B — Servizi prestati alle imprese; noleggio
- 9. — Pubblica amministrazione; servizi pubblici e privati
 - 9.A — Pubblica amministrazione
 - 9.B — Servizi pubblici e privati

Si fa presente che non risulta possibile procedere ad un completo confronto dei dati per ramo di attività economica con i corrispondenti dati del 1971, in quanto la relativa classificazione ha subito una profonda revisione (cfr. Istituto Centrale di Statistica — *Classificazione delle attività economiche, Metodi e Norme, Serie C, n. 8, Maggio 1981*), essendo stato necessario renderla ragguagliabile alla NACE (Nomenclatura generale delle attività economiche nelle Comunità Europee) concordata in sede comunitaria.

ABITAZIONE, STANZA, ALTRO TIPO DI ALLOGGIO

Ai fini del censimento, per abitazione s'intende un insieme di vani, o anche un vano solo, destinato funzionalmente ad uso di alloggio, che dispone di un ingresso indipendente su strada, pianerottolo, cortile, terrazza, ballatoio, e simili e che alla data del censimento è occupata o è destinata ad essere occupata da una famiglia o da più famiglie coabitanti.

Un'abitazione si considera occupata se in essa abitano una o più persone aventi la dimora abituale nel Comune di censimento, anche se temporaneamente assenti alla data del censimento stesso; non occupata se in essa non abita alcuna persona o se è abitata solo da persone temporaneamente presenti nel Comune di censimento (è il caso ad esempio di studenti che frequentano un corso di studi nel Comune di censimento).

È da considerare non occupata l'abitazione:

- disponibile per la vendita o l'affitto;
- utilizzabile per vacanza in quanto chi ne dispone la occupa soltanto in uno o più periodi dell'anno (abitazioni ubicate generalmente in località turistiche);
- utilizzabile per lavoro, cioè se trattasi di abitazione secondaria che viene occupata saltuariamente da chi ne dispone per motivi di lavoro (ad esempio: casa di campagna destinata ai lavori agricoli nell'epoca del raccolto, abitazione secondaria situata generalmente in un Comune diverso da quello di dimora abituale utilizzata per lo svolgimento della propria attività lavorativa);
- non occupata per altro motivo in quanto già venduta o affittata, ma non ancora occupata; non più occupata da chi ne dispone, per trasferimento a seguito di emigrazione definitiva verificatasi in particolare nelle zone montane di spopolamento.

Il titolo di godimento dell'abitazione fa riferimento al titolo in base al quale la famiglia dispone dell'abitazione stessa. I titoli di godimento considerati sono:

- *proprietà*, alla quale è stato assimilato l'usufrutto; sotto tale voce sono comprese anche le abitazioni a riscatto;
- *affitto*, che comprende anche il subaffitto;
- *altro titolo*, per i casi di uso gratuito dell'abitazione, di godimento per prestazione di servizi, ecc.

L'epoca di costruzione o di ricostruzione fa riferimento all'anno di ultimazione della costruzione o ricostruzione. Nel caso in cui l'abitazione sia stata costruita in anno posteriore a quello del relativo fabbricato, a seguito di ricostruzione parziale, ampliamento o sopraelevazione, è stato considerato l'anno di termine della ricostruzione, dell'ampliamento o della sopraelevazione.

Per quanto concerne la superficie dell'abitazione è da tener presente che essa fa riferimento alla superficie dei pavimenti delle stanze e dei vani accessori con esclusione della superficie di balconi, terrazze, verande, cantine, garages, portici, loggiati, solai, cortili, ecc.

Per stanza s'intende un locale, facente parte di un'abitazione, che riceve aria e luce dall'esterno ed ha dimensioni tali da consentire la collocazione di un letto lasciando lo spazio utile per il movimento di una persona. La cucina, se risponde a tale definizione, è considerata stanza.

Per altro tipo di alloggio s'intende il locale che, pur non essendo funzionalmente destinato ad abitazione di una famiglia (cantina, soffitta, magazzino, negozio, ufficio, ecc.) ovvero non avendo le caratteristiche proprie dell'abitazione (roulotte, natante, grotta, carrozzone, ecc.), risulta alla data del censimento occupato di fatto da una o più famiglie residenti.

FABBRICATO

Per fabbricato s'intende qualsiasi costruzione, comprendente almeno un'abitazione, isolata da vie o spazi vuoti oppure separata da altre costruzioni mediante muri maestri che si elevano, senza soluzione di continuità, dalle fondamenta al tetto, che disponga di uno o più accessi all'esterno e che possa avere una o più scale autonome.

3. — AVVERTENZE ALLE TAVOLE

TAVOLE COMUNALI

Tavola 1:

— l'elenco dei Comuni che hanno subito variazioni territoriali e di nome tra il 1971 ed il 1981 è riportato in Appendice (punto C);

— i dati sulla superficie territoriale dei Comuni sono stati forniti dagli Uffici Tecnici Erariali; si fa presente che eventuali variazioni di superficie di minima entità non segnalate in Appendice sono conseguenti a verifiche periodiche effettuate dagli stessi Uffici Tecnici Erariali.

Per quanto concerne le superfici delle zone di territorio in contestazione tra due o più Comuni (Appendice punto D) rilevate in sede di predisposizione delle basi territoriali del censimento, è da tener presente che esse costituiscono un *di cui* delle superfici totali dei Comuni.

Ai fini dell'imputazione delle superfici contestate alla superficie totale dell'uno o dell'altro Comune interessato, si è avuto riguardo alle circoscrizioni comunali, quali risultano delimitate sulle carte topografiche al 25.000 edite dall'Istituto Geografico Militare, nel presupposto che tali circoscrizioni facciano riferimento alle medesime risultanze catastali da cui sono desunte le superfici dei Comuni.

In mancanza di altro valido criterio, l'attribuzione delle superfici contestate è stata necessariamente omessa nei pochi casi in cui i confini comunali sono rimasti indefiniti anche sulla cartografia I.G.M.;

— la densità della popolazione residente (numero medio di abitanti per Km²) è data dal rapporto fra il totale della popolazione residente di ciascun Comune e la superficie territoriale del Comune stesso espressa in Km².

Tavola 2:

tra le persone temporaneamente assenti per motivi di lavoro risultano anche quelle che hanno seguito familiari recatisi in altri Comuni o all'estero per motivi di lavoro.

Tavola 6:

per corso di formazione professionale s'intende un corso che abbia tutti i seguenti requisiti:

- durata non inferiore a tre mesi;
- rilascio di un attestato;
- utilizzazione per migliorare o adeguare la capacità professionale.

Tavole 9 e 10:

i rami in cui si articola la classificazione delle attività economiche risultano così raggruppati:

- agricoltura, caccia, foreste e pesca: ramo 0;
- industrie: rami 1, 2, 3, 4 e 5;
- altre attività: rami 6, 7, 8 e 9.

Tavola 12:

le persone che lavorano e frequentano un corso di studi regolare e/o di formazione professionale sono comprese fra gli *occupati*; le persone che frequentano un corso regolare di studi ed un corso di formazione professionale sono comprese fra gli *scolari e studenti*; in quest'ultimo gruppo sono pure compresi i bambini che frequentano la scuola materna.

Tavola 14:

per l'individuazione delle famiglie composte da coniugi, coniugi e figli, genitori e figli, si è fatto riferimento alla figura del capo famiglia e quindi, nel caso di questa tavola, la famiglia composta ad esempio dal capo famiglia e da uno dei suoi genitori risulta sotto la voce *altro tipo di famiglia*.

Tavola 15:

per il calcolo del numero medio di occupanti per stanza non si è tenuto conto delle stanze adibite esclusivamente ad altro uso.

Tavola 19:

per quanto concerne l'acqua potabile di acquedotto e il gabinetto, l'espressione *fuori dell'abitazione* sta ad intendere che il servizio si trova o nel corpo del fabbricato che comprende l'abitazione (ballatoio, pianerottolo, ecc.) o nel cortile, giardino o orto annessi al fabbricato stesso, a disposizione dei soli occupanti dell'abitazione o del fabbricato e non del pubblico in genere.

Si fa inoltre presente che per *bagno* s'intende un impianto di vasca e/o doccia.

Tavola 22:

è da tener presente che le abitazioni che dispongono di servizi installati sommate a quelle che non ne dispongono danno il totale abitazioni solo nel caso in cui sia sempre stata fornita risposta ai relativi quesiti.

TAVOLE PROVINCIALI

Tavole 4, 12, 13, 18, 30:

cfr. nota alle tavole comunali 9 e 10 (nella tavola 13 è enucleato altresì il ramo "commercio, pubblici servizi, alberghi, riparazioni di beni di consumo e di veicoli").

Tavola 9:

per notizie sui contenuti delle singole categorie vedi Appendice (punto E); la popolazione attiva in condizione professionale considerata in tale tavola comprende anche i militari in servizio di leva.

Tavole 10 e 13:

le posizioni nella professione risultano raggruppate nel modo seguente:

- *indipendenti*: imprenditori, liberi professionisti, lavoratori in proprio, coadiuvanti;
- *dipendenti*: tutte le altre.

Tavola 18:

i componenti in condizione non professionale sono stati classificati secondo il settore di attività economica dei componenti in condizione professionale.

Tavola 20:

le famiglie che occupano un'abitazione o un altro tipo di alloggio sono quelle che occupano l'alloggio a titolo principale.

Tavola 22:

nella voce *altre convivenze* sono comprese le convivenze militari e di altri corpi accasermati.

Tavola 28:

sono considerate solo le famiglie che occupano le abitazioni a titolo principale.

Tavole 30 e 31:

i dati fanno riferimento alle persone che nel mercoledì precedente la data di compilazione del modello si sono recate al lavoro o a scuola rientrando nella stessa giornata alla propria dimora abituale.

Ai fini di una corretta interpretazione dei dati occorre tener presente che:

- i lavoratori-studenti hanno fatto riferimento al luogo di lavoro;
- coloro che esercitano la professione su mezzi di trasporto (autisti, ferrovieri, tramvieri, piloti, marittimi, ecc.) hanno indicato il luogo da cui prendono servizio (posteggio, stazione, deposito, aeroporto, porto, ecc.);
- il mezzo di trasporto è quello utilizzato per compiere il tratto più lungo (in termini di distanza e non di tempo) del tragitto casa/luogo di lavoro o studio.

Con riferimento alla Tav. 31, si precisa che tra gli studenti sono compresi i bambini che frequentano la scuola materna e le persone che frequentano corsi di formazione professionale.

4. — Diffusione dei dati

Allo scopo di favorire un'ampia utilizzazione dei dati raccolti con il censimento, si precisa quanto segue:

a) ad integrazione delle tavole riportate nel presente fascicolo, sono state elaborate le tavole non destinate alla pubblicazione, ma comunque disponibili per gli utilizzatori, riportate in Appendice (punto F);

b) sia le tavole pubblicate che quelle di cui alla lettera a) possono essere fornite su nastro magnetico;

c) le 23 tavole, contenenti i dati comunali, possono essere fornite per sezione di censimento; le 31 tavole, contenenti i dati provinciali, possono essere fornite per Comune, rispettivamente su tabulato o nastro magnetico;

d) le richieste comportano il rimborso delle spese vive sostenute per l'approntamento del supporto e devono essere inoltrate a:

Istituto Centrale di Statistica, Servizio Censimenti — Rep. CENS/A, Via Cesare Balbo, 16 — 00100 Roma.

5. — Qualità dei dati

Il problema del controllo della qualità dei dati, che costituisce una delle fasi più delicate di ogni indagine statistica, si presenta ancor più accentuato in occasione delle operazioni censuarie, dalla raccolta dei dati alla pubblicazione dei risultati.

Per assicurare, nei limiti del possibile, il più alto livello di attendibilità e coerenza dei risultati, l'Istituto ha previsto particolari procedure di controllo già nel corso delle operazioni di raccolta dei dati. In tale fase gli Uffici Comunali di Censimento, assistiti dagli Uffici Provinciali di Censimento, dagli Ispettori Provinciali e da Funzionari dell'ISTAT dislocati in tutte le Province, hanno provveduto alla revisione quantitativa dei *Fogli di famiglia* accertando che tutte le unità oggetto di rilevazione (abitazioni, famiglie e convivenze) fossero state censite. Al termine delle operazioni di raccolta dei dati gli Uffici Comunali di Censimento hanno provveduto alla revisione qualitativa dei questionari di rilevazione provvedendo a codificare le notizie che per loro natura non risultavano precodificate.

Nella fase di registrazione dei dati su supporto informatico (i tracciati records sono riportati in Appendice) l'Istituto ha posto in atto le misure necessarie ad assicurare la validità dell'operazione, inserendo nelle convenzioni stipulate con quelle Regioni, Amministrazioni provinciali e comunali che, a norma dell'art. 40, del D.P.R. 28 settembre 1981, n. 542, hanno provveduto ad eseguire in proprio tale lavorazione, oltre alla verifica anche il rispetto di particolari vincoli idonei ad assicurare in corrispondenza dei vari quesiti, la compatibilità dei codici registrati.

Analoghe procedure sono state seguite per il materiale fatto registrare direttamente a cura dell'ISTAT.

In entrambi i casi, è stata attivata una procedura di controllo effettuando una nuova verifica su un campione del materiale registrato. Tale operazione ha consentito di accertare che il livello di errore attribuibile all'approntamento dell'input è risultato generalmente inferiore al 5 per mille.

Il controllo finale sulla validità dei risultati è stato attuato attraverso una complessa procedura elettronica per la messa a punto quantitativa e qualitativa del materiale.

Trattasi di una procedura articolata in varie fasi di lavoro, succintamente illustrate nei punti che seguono.

1) *Verifica della sequenzialità dei dati indicativi dei Fogli di famiglia e di convivenza*(codici di Provincia, Comune, sezione e numero d'ordine del *Foglio*).

In tale sede sono state tra l'altro individuate eventuali situazioni irregolari con specifico riferimento alla completezza delle risposte fornite ai singoli quesiti del *Foglio di famiglia*. Questa analisi ha evidenziato, in alcuni casi, la necessità di dover ricorrere sistematicamente ai singoli questionari di rilevazione per una ulteriore revisione, codifica e nuova registrazione degli stessi.

2) *Messa a punto qualitativa dei Fogli di censimento*.

I records registrati sono stati sottoposti al vaglio di un complesso programma di controllo che prevede l'imposizione automatica, sotto determinate condizioni, dei codici eventualmente mancanti o non validi e l'aggiustamento dei codici registrati in caso di accertata incongruenza. Tale controllo esteso agli incroci tra le modalità previste dal piano di pubblicazione, è stato dapprima effettuato all'interno del singolo tipo record e poi esteso tra tipi records.

In altri termini si è assicurata:

- la completezza delle risposte per singolo quesito all'interno dello stesso tipo record;
- la congruità delle risposte fornite relativamente ad ogni tipo record scegliendo all'interno di esso un carattere come fondamentale;
- la congruità delle risposte fornite tra i records relativi alla stessa famiglia o convivenza, in corrispondenza di alcuni quesiti ritenuti come fondamentali.

I controlli di congruità e i conseguenti aggiustamenti sono stati effettuati sulla base di standards conosciuti.

In particolare i quesiti scelti come riferimento (*specie dell'alloggio* per il record dell'abitazione; *anno di nascita* e, per le caratteristiche occupazionali, *la professione*, per i records relativi alle persone) sono stati ritenuti validi solo se confermati dalla presenza di determinate informazioni in altri quesiti ad essi strettamente connessi. In caso contrario si è proceduto alla loro rettifica sulla base di indicazioni desunte dagli altri quesiti. Da segnalare, infine, che gli interventi sui singoli quesiti avvengono nell'ambito della logica che li lega, come specificato in seguito.

Per fornire ulteriori elementi conoscitivi, nei prospetti che seguono sono riportati, a livello provinciale, i valori percentuali degli aggiustamenti effettuati sui quesiti del foglio di famiglia distintamente per:

Interventi di tipo 1

- annullamento delle risposte fornite a particolari quesiti per i quali, sotto determinate condizioni, non era prevista risposta; interventi relativi a casi di mancata risposta; codici non validi.

Interventi di tipo 2

- interventi relativi ad incongruità logiche riscontrate all'interno del quesito o dei quesiti.

Interventi di tipo 3

- interventi relativi ad incongruità logiche tra tipi records.
Le percentuali degli aggiustamenti sono calcolate sul totale delle frequenze relative alle risposte fornite in relazione al quesito considerato.

PROVINCIA DI COSENZA

Incidenza percentuale degli aggiustamenti effettuati per tipo di intervento e quesito

A - ABITAZIONI

QUESITI	TIPO 1	TIPO 2	QUESITI	TIPO 1	TIPO 2
Specie dell'alloggio	—	0,31	Superficie	2,51	1,59
Caratteristiche del fabbricato	5,88	0,88	Acqua potabile	0,95	0,18
Proprietario	1,80	0,37	Gabinetto	1,11	2,48
Titolo di godimento	3,63	0,15	— scarico	2,02	2,11
Epoca di costruzione	2,17	0,22	Bagno	0,19	—
Stanze:			Elettricità	0,46	—
— adibite ad abitazione	0,77	0,05	Riscaldamento	1,25	2,93
— cucina	—	0,91			
— adibite ad altro uso	—	0,79	TOTALE	2,32	0,92

B - POPOLAZIONE RESIDENTE E TEMPORANEAMENTE PRESENTE

QUESITI	TIPO 1	TIPO 2	QUESITI	TIPO 1	TIPO 2
Relazione di parentela e posizione nella convivenza	0,36	0,20	Frequenza corso professionale	20,02	0,04
Sesso	0,33	0,09	Condizione 1981	5,51	1,21
Stato civile	0,71	0,04	Ore lavorate nella settimana	0,45	—
Luogo di nascita	4,64	2,29	Professione	5,04	14,86
Data di nascita	0,25	0,09	Posizione nella professione	15,88	9,49
Cittadinanza	0,14	—	Attività economica	16,04	6,56
Presenza e motivo dell'assenza	1,17	1,69	Condizione 1976	11,66	8,04
Residenza 1976	3,72	0,03	Pendolarità - luogo di lavoro o di studio	—	19,99
Istruzione	8,07	1,48	Pendolarità - altri quesiti	14,41	—
Corso regolare di studi	16,71	1,61	TOTALE	5,54	18,9
Frequenza scuola materna	2,11	0,16			

C - VERIFICHE DI CONGRUITÀ TRA RECORDS

TIPO 3

Specie di alloggio	1,33
Relazione di parentela	0,37
Annullamenti di records doppi e/o anomali	0,22
Mancati accoppiamenti tra famiglia principale e famiglia/e coabitanti (*)	8,14

(*) Percentuale calcolata sul totale delle famiglie coabitanti e le relative famiglie principali.

Il materiale relativo alla Provincia di Cosenza, ha presentato carenze di rilievo per la mancata codifica dei quesiti riguardanti il «luogo di nascita», il «titolo di studio», la «professione», il «ramo di attività economica», il «luogo di studio o di lavoro».

Ciò ha comportato, per la successiva ricodifica, il frequente ricorso al materiale di base di 22 Comuni per un totale di 25.000 fogli di famiglia.

A scopo esemplificativo, distintamente per tipo di intervento, si riportano di seguito alcuni casi verificatisi con maggior frequenza.

Per gli interventi di tipo 1 ai quesiti relativi alla *condizione professionale o non professionale nella settimana precedente la data del censimento* e alla *condizione professionale o non professionale nell'ottobre del '76* doveva essere fornita risposta solo se la persona aveva compiuto, alla data del censimento, rispettivamente i 14 ed i 19 anni.

Per gli interventi di tipo 2:

— il quesito *stanze* è stato messo in relazione con la superficie dell'abitazione verificando la congruità del dato della superficie media per stanza;


— nell'ambito del quesito relativo alla *condizione professionale o non professionale nella settimana precedente la data del censimento* sono stati messi in relazione la *professione, arte o mestiere esercitato*, la *posizione nella professione* e la *categoria di attività economica*. I codici delle tre caratteristiche occupazionali sono stati collegati tra loro mediante una tabella a tripla entrata verificandone la reciproca compatibilità e sostituendo successivamente gli eventuali codici non validi. Il codice non valido è stato individuato in funzione di quelli ritenuti validi. Per alcune particolari professioni è stata inoltre controllata la compatibilità tra la professione, l'età ed il titolo di studio.

Per i quesiti relativi al *luogo di studio o di lavoro, tempo impiegato e mezzo utilizzato per gli spostamenti*, in considerazione della difficoltà di effettuare, in alcuni casi, una netta distinzione tra i due tipi di interventi, sono stati convenzionalmente attribuiti al tipo 1 quelli derivanti dai controlli di congruità delle varie risposte fornite all'interno del quesito ivi comprese le verifiche derivanti dalle risposte sul *tempo impiegato e mezzo utilizzato* per gli spostamenti extracomunali.


Sono stati attribuiti al tipo 2 quelli relativi al confronto tra *luogo di studio o di lavoro* ed alcune caratteristiche rilevate per lo stesso individuo. In particolare per tutti coloro per i quali era prevista una risposta al *luogo di studio o di lavoro* si è verificata l'esistenza e la compatibilità del codice indicato. Così ad esempio per coloro che si sono dichiarati *lavoranti a domicilio per conto d'impres*e è stato controllato che il codice fosse quello corrispondente a *lavora nella propria abitazione*.

Tra gli interventi di tipo 3 si segnala quello relativo al mancato accoppiamento tra il codice della famiglia principale ed il codice della famiglia o delle famiglie coabitanti. Tale inconveniente è da attribuirsi alla diversità dei codici che ne avrebbero dovuto consentire l'esatto accoppiamento.

Da segnalare infine che, nel periodo immediatamente successivo alla raccolta dei dati, l'ISTAT ha attivato tre distinte indagini campionarie: la prima con lo scopo di verificare il grado di copertura del censimento; la seconda con l'obiettivo di raccogliere, con riferimento ad alcuni fondamentali caratteri della popolazione residente, informazioni sulla qualità dei risultati; la terza tendente ad accertare la corrispondenza tra i risultati del censimento e la posizione anagrafica delle famiglie. I risultati delle predette indagini formeranno oggetto di pubblicazione.



parte prima
dati comunali



TAV. 1 - Superficie territoriale e densità - Popolazione residente e popolazione presente, per sesso

Codice dei Comuni	COMUNI	Superficie territoriale km ²	Densità ab/km ²	POPOLAZIONE RESIDENTE			POPOLAZIONE PRESENTE			
				Maschi	Femmine	TOTALE	Maschi	Femmine	TOTALE	
									N.	di cui temporaneamente presente
001	ACQUAFORMOSA	22,57	66	755	730	1.485	734	724	1.458	79
002	ACQUAPPESA	17,75	117	1.004	1.068	2.072	946	1.065	2.011	32
003	ACRI	198,50	107	10.720	10.469	21.189	9.657	10.312	19.969	154
004	AIELLO CALABRO	38,57	74	1.393	1.459	2.852	1.253	1.400	2.653	—
005	AIETA	47,97	25	626	594	1.220	597	581	1.178	3
006	ALBIDONA	63,71	34	1.095	1.076	2.171	976	1.040	2.016	1
007	ALESSANDRIA DEL CARRETTO	39,30	29	567	589	1.156	519	569	1.088	9
008	ALTILIA	10,70	77	404	418	822	351	368	719	5
009	ALTOMONTE	65,29	66	2.201	2.137	4.338	2.040	2.079	4.119	13
010	AMANTEA	28,63	391	5.530	5.668	11.198	5.306	5.615	10.921	42
011	AMENDOLARA	64,21	48	1.512	1.541	3.053	1.430	1.503	2.933	26
012	APRIGLIANO	121,27	28	1.639	1.708	3.347	1.569	1.681	3.250	11
013	BELMONTE CALABRO	23,89	131	1.544	1.579	3.123	1.039	1.237	2.276	3
014	BELSITO	11,44	80	439	480	919	417	466	883	2
015	BELVEDERE MARITTIMO	37,22	237	4.329	4.492	8.821	4.200	4.652	8.852	342
016	BIANCHI	32,96	51	840	853	1.693	769	839	1.608	17
017	BISIGNANO	85,28	118	5.064	5.009	10.073	4.794	4.974	9.768	11
018	BOCCHIGLIERO	97,10	35	1.724	1.637	3.361	1.214	1.328	2.542	6
019	BONIFATI	33,71	111	1.791	1.966	3.757	1.633	1.863	3.496	61
020	BUONVICINO	30,35	102	1.530	1.565	3.095	1.357	1.522	2.879	2
021	CALOPEZZATI	22,31	67	729	771	1.500	528	641	1.169	18
022	CALOVETO	24,86	75	960	906	1.866	747	756	1.503	—
023	CAMPANA	103,76	34	1.724	1.772	3.496	1.320	1.515	2.835	34
024	CANNA	20,10	63	595	663	1.258	494	586	1.080	2
025	CARIATI	27,95	361	5.089	5.000	10.089	4.059	4.272	8.331	281
026	CAROLEI	15,43	198	1.516	1.542	3.058	1.450	1.497	2.947	13
027	CARPANZANO	14,33	45	302	343	645	279	325	604	8
028	CASOLE BRUZIO	3,67	478	850	905	1.755	775	853	1.628	14
029	CASSANO ALLO IONIO	154,42	121	9.199	9.414	18.613	8.863	9.276	18.139	279
030	CASTIGLIONE COSENTINO	13,84	141	963	983	1.946	930	969	1.899	1
031	CASTROLIBERO	11,44	632	3.605	3.623	7.228	3.446	3.542	6.988	52
032	CASTROREGIO	39,08	20	388	405	793	354	381	735	1
033	CASTROVILLARI	130,18	157	9.949	10.503	20.452	9.761	10.506	20.267	428
034	CELICO	98,99	31	1.532	1.536	3.068	1.470	1.502	2.972	7
035	CELLARA	5,89	88	247	273	520	226	264	490	—
036	CERCHIARA DI CALABRIA	82,07	42	1.712	1.746	3.458	1.623	1.705	3.328	6
037	CERISANO	15,14	176	1.309	1.362	2.671	1.229	1.349	2.578	30
038	CERVICATI	12,09	87	507	549	1.056	464	537	1.001	—
039	CERZETO	21,88	111	1.218	1.200	2.418	811	905	1.716	9
040	CETRARO	65,63	164	5.269	5.506	10.775	4.889	5.595	10.484	250
041	CIVITA	27,11	55	703	796	1.499	649	776	1.425	5
042	CLETO	18,57	78	696	748	1.444	640	730	1.370	7
043	COLOSIMI	24,37	62	740	779	1.519	678	766	1.444	12
044	CORIGLIANO CALABRO	196,00	177	17.548	17.202	34.750	15.712	16.790	32.502	76
045	COSENZA	37,24	2.868	51.090	55.711	106.801	50.981	55.509	106.490	3.171
046	CROPALATI	32,90	46	771	756	1.527	626	687	1.313	2
047	CROSIA	21,41	299	3.205	3.201	6.406	2.667	2.891	5.558	24
048	DIAMANTE	11,79	423	2.431	2.561	4.992	2.320	2.524	4.844	105
049	DIPIGNANO	23,19	144	1.666	1.681	3.347	1.639	1.656	3.295	68
050	DOMANICO	23,65	40	432	511	943	382	479	861	7
051	FAGNANO CASTELLO	29,54	176	2.558	2.648	5.206	2.055	2.347	4.402	6
052	FALCONARA ALBANESE	18,77	76	683	737	1.420	660	732	1.392	1
053	FIGLINE VEGLIATURO	4,13	248	503	521	1.024	463	504	967	4

segue TAV. 1 — Superficie territoriale e densità - Popolazione residente e popolazione presente, per sesso

Codice dei Comuni	COMUNI	Superficie territoriale km ²	Densità ab/km ²	POPOLAZIONE RESIDENTE			POPOLAZIONE PRESENTE			
				Maschi	Femmine	TOTALE	Maschi	Femmine	TOTALE	
									N.	di cui tempora- neamente presente
054	FIRMO	11,53	220	1.237	1.295	2.532	1.168	1.270	2.438	4
055	FIUMEFREDDO BRUZIO	30,55	133	2.076	1.996	4.072	1.856	1.938	3.794	25
056	FRANCAVILLA MARITTIMA	32,86	84	1.278	1.467	2.745	1.178	1.398	2.576	13
057	FRASCINETO	28,76	85	1.205	1.227	2.432	1.136	1.198	2.334	14
058	FUSCALDO	60,41	130	3.873	3.977	7.850	3.427	3.848	7.275	32
059	GRIMALDI	24,39	85	963	1.118	2.081	844	1.020	1.864	4
060	GRISOLIA	50,60	52	1.325	1.317	2.642	1.204	1.255	2.459	16
061	GUARDIA PIEMONTESE	17,97	82	739	728	1.467	666	699	1.365	9
062	LAGO	49,77	78	1.886	2.007	3.893	1.672	1.969	3.641	8
063	LAINO BORGO	56,72	46	1.247	1.352	2.599	1.120	1.313	2.433	5
064	LAINO CASTELLO	39,34	29	562	566	1.128	518	545	1.063	4
065	LAPPANO	12,20	75	453	462	915	422	454	876	2
066	LATTARICO	42,96	90	1.972	1.913	3.885	1.752	1.784	3.536	26
067	LONGOBARDI	19,50	135	1.305	1.324	2.629	1.060	1.218	2.278	15
068	LONGOBUCCO	210,35	31	3.247	3.250	6.497	3.091	3.217	6.308	10
069	LUNGRO	35,18	91	1.528	1.690	3.218	1.467	1.666	3.133	4
070	LUZZI	77,20	137	5.321	5.243	10.564	4.810	5.210	10.020	24
071	MAIERA	17,80	87	786	764	1.550	724	739	1.463	21
072	MALITO	16,87	52	438	446	884	408	440	848	2
073	MALVITO	37,84	61	1.171	1.144	2.315	1.059	1.129	2.188	7
074	MANDATORICCIO	36,77	88	1.624	1.617	3.241	1.291	1.465	2.756	10
075	MANGONE	12,08	129	734	830	1.564	693	817	1.510	1
076	MARANO MARCHESATO	5,08	375	909	994	1.903	886	980	1.866	3
077	MARANO PRINCIPATO	6,39	204	674	631	1.305	622	597	1.219	5
078	MARZI	15,63	61	460	495	955	400	459	859	7
079	MENDICINO	35,31	145	2.530	2.603	5.133	2.453	2.600	5.053	98
080	MONGRASSANO	34,68	55	939	958	1.897	866	955	1.821	5
081	MONTALTO UFFUGO	78,43	152	5.962	5.977	11.939	5.579	6.035	11.614	271
082	MONTEGIORDANO	35,60	76	1.361	1.362	2.723	1.193	1.267	2.460	19
083	MORANO CALABRO	112,34	46	2.487	2.629	5.116	2.239	2.470	4.709	20
084	MORMANNO	75,90	56	2.082	2.195	4.277	1.940	2.148	4.088	87
085	MOTTAFOLLONE	30,84	55	847	850	1.697	762	819	1.581	18
086	NOCARA	33,77	23	403	380	783	362	354	716	1
087	ORIOLO	83,50	43	1.761	1.855	3.616	1.637	1.765	3.402	13
088	ORSOMARSO	89,89	22	1.019	974	1.993	914	903	1.817	7
089	PALUDI	41,95	49	1.010	1.038	2.048	628	726	1.354	—
090	PANETTIERI	14,65	31	223	238	461	217	239	456	3
091	PAOLA	42,51	392	8.134	8.517	16.651	7.639	8.405	16.044	252
092	PAPASIDERO	54,65	24	656	655	1.311	603	636	1.239	14
093	PARENTI	37,62	60	1.136	1.129	2.265	1.025	1.095	2.120	7
094	PATERNO CALABRO	23,80	56	655	678	1.333	626	661	1.287	9
095	PEDACE	51,47	46	1.162	1.228	2.390	1.118	1.207	2.325	14
096	PEDIVIGLIANO	16,55	68	544	582	1.126	495	578	1.073	6
097	PIANE CRATI	2,28	446	478	540	1.018	448	524	972	2
098	PIETRAFITTA	9,19	149	693	680	1.373	671	672	1.343	27
099	PIETRAPAOLA	52,18	26	684	660	1.344	595	643	1.238	1
100	PLATACI	50,38	25	659	581	1.240	609	570	1.179	10
101	PRAIA A MARE	22,91	242	2.688	2.863	5.551	2.641	2.907	5.548	193
102	RENDE	54,79	461	12.657	12.624	25.281	12.319	12.510	24.829	379
103	ROCCA IMPERIALE	53,76	64	1.720	1.723	3.443	1.617	1.660	3.277	10
104	ROGGIANO GRAVINA	44,59	156	3.417	3.525	6.942	3.057	3.444	6.501	56
105	ROGLIANO	41,36	141	2.827	3.016	5.843	2.719	3.003	5.722	96

segue TAV. 1 — Superficie territoriale e densità - Popolazione residente e popolazione presente, per sesso

Codice dei Comuni	COMUNI	Superficie territoriale km ²	Densità ab/km ²	POPOLAZIONE RESIDENTE			POPOLAZIONE PRESENTE			
				Maschi	Femmine	TOTALE	Maschi	Femmine	TOTALE	
									N.	di cui tempora- neamente presente
106	ROSE	47,09	97	2.287	2.290	4.577	2.097	2.243	4.340	6
107	ROSETO CAPO SPULICO	30,63	57	827	916	1.743	784	882	1.666	13
108	ROSSANO	149,43	211	15.798	15.730	31.528	15.271	15.590	30.861	126
109	ROTA GRECA	12,87	104	660	678	1.338	627	677	1.304	10
110	ROVITO	10,43	186	951	987	1.938	913	982	1.895	13
111	SAN BASILE	18,48	85	802	776	1.578	736	747	1.483	25
112	SAN BENEDETTO ULLANO	19,40	89	866	856	1.722	723	791	1.514	2
113	SAN COSMO ALBANESE	14,09	60	428	421	849	385	419	804	26
114	SAN DEMETRIO CORONE	57,79	87	2.504	2.534	5.038	2.368	2.470	4.838	7
115	SAN DONATO DI NINEA	81,61	27	1.054	1.180	2.234	977	1.152	2.129	10
116	SAN FILI	20,79	117	1.148	1.279	2.427	1.112	1.272	2.384	40
117	SANGINETO	27,50	55	757	756	1.513	702	732	1.434	7
118	SAN GIORGIO ALBANESE	22,63	80	881	934	1.815	832	1.000	1.832	105
119	SAN GIOVANNI IN FIORE	279,45	72	9.969	10.210	20.179	8.553	9.769	18.322	44
120	SAN LORENZO BELLIZZI	39,03	34	662	660	1.322	572	620	1.192	1
121	SAN LORENZO DEL VALLO	22,92	152	1.762	1.715	3.477	1.577	1.656	3.233	9
122	SAN LUCIDO	27,20	218	2.911	3.020	5.931	2.737	2.978	5.715	13
123	SAN MARCO ARGENTANO	78,28	98	3.866	3.773	7.639	3.577	3.669	7.246	81
124	SAN MARTINO DI FINITA	23,74	58	670	699	1.369	612	682	1.294	9
125	SAN NICOLA ARCELLA	11,46	111	649	626	1.275	621	613	1.234	5
126	SAN PIETRO IN AMANTEA	10,99	68	349	396	745	324	389	713	5
127	SAN PIETRO IN GUARANO	48,08	83	1.961	2.049	4.010	1.822	1.939	3.761	12
128	SAN SOSTI	43,54	55	1.213	1.202	2.415	1.174	1.186	2.360	4
129	SANTA CATERINA ALBANESE	17,20	95	801	827	1.628	748	806	1.554	11
130	SANTA DOMENICA TALAO	35,88	40	647	772	1.419	641	762	1.403	22
131	SANT'AGATA DI ESARO	47,20	54	1.254	1.302	2.556	1.137	1.262	2.399	51
132	SANTA MARIA DEL CEDRO	18,70	213	1.973	2.005	3.978	1.873	1.975	3.848	30
133	SANTA SOFIA D'EPIRO	39,67	68	1.316	1.363	2.679	1.223	1.326	2.549	3
134	SANTO STEFANO DI ROGLIANO	19,35	48	436	500	936	419	494	913	7
135	SAN VINCENZO LA COSTA	16,29	113	916	932	1.848	794	843	1.637	5
136	SARACENA	111,51	38	2.080	2.114	4.194	2.000	2.066	4.066	24
137	SCALA COELI	66,98	31	1.093	1.015	2.108	853	966	1.819	9
138	SCALEA	22,02	318	3.483	3.525	7.008	3.326	3.461	6.787	113
139	SCIGLIANO	17,28	117	966	1.048	2.014	887	1.018	1.905	4
140	SERRA D'AIELLO	3,83	240	421	497	918	563	658	1.221	361
141	SERRA PEDACE	59,15	19	538	598	1.136	501	596	1.097	6
142	SPEZZANO ALBANESE	33,33	213	3.536	3.562	7.098	3.153	3.431	6.584	17
143	SPEZZANO DELLA SILA	79,59	57	2.218	2.324	4.542	2.105	2.255	4.360	23
144	SPEZZANO PICCOLO	48,70	35	859	846	1.705	744	776	1.520	7
145	TARSIA	49,35	50	1.251	1.210	2.461	1.066	1.106	2.172	9
146	TERRANOVA DA SIBARI	43,06	122	2.620	2.648	5.268	2.433	2.583	5.016	23
147	TERRAVECCHIA	20,27	87	929	826	1.755	577	605	1.182	24
148	TORANO CASTELLO	30,06	148	2.228	2.223	4.451	2.038	2.180	4.218	18
149	TORTORA	57,88	77	2.226	2.223	4.449	2.126	2.173	4.299	16
150	TREBISACCE	26,65	287	3.755	3.890	7.645	3.534	3.947	7.481	258
151	TRENTA	4,65	433	1.000	1.013	2.013	972	1.005	1.977	10
152	VACCARIZZO ALBANESE	8,46	176	704	788	1.492	622	737	1.359	5
153	VERBICARO	32,60	145	2.309	2.402	4.711	2.086	2.318	4.404	6
154	VILLAPIANA	38,74	111	2.157	2.131	4.288	2.030	2.036	4.066	93
155	ZUMPANO	8,05	167	653	692	1.345	633	677	1.310	—
TOTALE PROVINCIA		6.649,68	112	366.487	376.768	743.255	340.617	367.129	707.746	9.357

TAV. 2 - Popolazione residente temporaneamente assente per sesso, luogo di presenza e motivo dell'assenza

Codice dei Comuni	COMUNI	IN ALTRI COMUNI				ALL'ESTERO				TOTALE	
		TOTALE		di cui per motivi di lavoro		TOTALE		di cui per motivi di lavoro		MF	M
		MF	M	MF	M	MF	M	MF	M		
001	ACQUAFORMOSA	43	34	12	12	63	61	51	51	106	95
002	ACQUAPPESA	60	46	24	19	33	33	25	25	93	79
003	ACRI	966	792	438	397	408	351	357	311	1.374	1.143
004	AIELLO CALABRO	114	80	50	35	85	60	71	51	199	140
005	AIETA	45	29	19	13	—	—	—	—	45	29
006	ALBIDONA	106	80	66	50	50	40	45	35	156	120
007	ALESSANDRIA DEL CARRETTO	69	44	23	16	8	7	8	7	77	51
008	ALTILIA	82	42	58	28	26	14	22	11	108	56
009	ALTomonte	144	98	46	33	88	72	77	65	232	170
010	AMANTEA	284	208	93	77	35	33	33	31	319	241
011	AMENDOLARA	132	79	30	26	14	13	13	13	146	92
012	APRIGLIANO	100	68	42	28	8	8	7	7	108	76
013	BELMONTE CALABRO	130	76	73	46	720	431	591	372	850	507
014	BELSITO	23	14	8	7	15	9	6	5	38	23
015	BELVEDERE MARITTIMO	310	267	150	140	1	1	—	—	311	268
016	BIANCHI	93	72	57	44	9	7	5	3	102	79
017	BISIGNANO	229	195	89	82	87	80	77	72	316	275
018	BOCCHIGLIERO	314	194	111	72	511	318	460	282	825	512
019	BONIFATI	228	146	125	94	94	44	23	13	322	190
020	BUONVICINO	207	166	123	102	11	9	10	8	218	175
021	CALOPEZZATI	116	69	61	35	233	137	209	118	349	206
022	CALOVETO	139	76	75	48	224	137	211	127	363	213
023	CAMPANA	304	166	112	58	391	252	283	189	695	418
024	CANNA	113	61	51	34	67	39	62	36	180	100
025	CARIATI	602	377	239	163	1.437	834	1.308	765	2.039	1.211
026	CAROLEI	86	46	14	9	38	24	26	19	124	70
027	CARPANZANO	45	24	14	10	4	3	1	1	49	27
028	CASOLE BRUZIO	94	51	27	17	47	30	37	24	141	81
029	CASSANO ALLO IONIO	431	285	142	96	322	195	289	177	753	480
030	CASTIGLIONE COSENTINO	38	28	19	14	10	6	7	5	48	34
031	CASTROLIBERO	182	108	59	35	110	61	82	46	292	169
032	CASTROREGIO	54	29	13	7	5	5	4	4	59	34
033	CASTROVILLARI	573	360	153	101	40	36	31	30	613	396
034	CELICO	84	51	40	21	19	15	11	9	103	66
035	CELLARA	28	20	10	5	2	1	2	1	30	21
036	CERCHIARA DI CALABRIA	97	62	45	25	39	29	36	27	136	91
037	CERISANO	71	46	31	19	52	38	43	30	123	84
038	CERVICATI	29	21	9	6	26	22	24	22	55	43
039	CERZETO	98	56	41	18	613	355	522	312	711	411
040	CETRARO	348	270	147	129	193	184	147	141	541	454
041	CIVITA	48	27	13	7	31	27	25	22	79	54
042	CLETO	54	36	18	12	27	23	20	19	81	59
043	COLOSIMI	84	64	40	36	3	3	3	3	87	67
044	CORIGLIANO CALABRO	951	689	285	233	1.373	1.175	1.164	993	2.324	1.864
045	COSENZA	3.222	1.876	760	455	260	184	203	152	3.482	2.060
046	CROPALATI	70	38	33	16	146	108	127	93	216	146
047	CROSIA	275	176	119	78	597	371	545	340	872	547
048	DIAMANTE	235	147	94	59	18	16	16	14	253	163
049	DIPIGNANO	93	67	24	18	27	19	21	18	120	86
050	DOMANICO	15	10	5	2	74	43	58	36	89	53
051	FAGNANO CASTELLO	327	213	144	109	483	290	436	261	810	503
052	FALCONARA ALBANESE	24	20	13	11	5	3	5	3	29	23
053	FIGLINE VEGLIATURO	26	18	5	4	35	26	31	24	61	44

segue TAV. 2 — Popolazione residente temporaneamente assente per sesso, luogo di presenza e motivo dell'assenza

Codice dei Comuni	COMUNI	IN ALTRI COMUNI				ALL'ESTERO				TOTALE	
		TOTALE		di cui per motivi di lavoro		TOTALE		di cui per motivi di lavoro		MF	M
		MF	M	MF	M	MF	M	MF	M		
054	FIRMO	73	49	10	9	25	20	20	17	98	69
055	FIUMEFREDDO BRUZIO	160	116	71	48	143	104	111	81	303	220
056	FRANCAVILLA MARITTIMA	160	83	37	27	22	22	20	20	182	105
057	FRASCINETO	95	61	28	23	17	14	16	13	112	75
058	FUSCALDO	371	278	184	152	236	178	207	154	607	456
059	GRIMALDI	95	47	23	14	126	74	92	56	221	121
060	GRISOLIA	184	113	62	42	15	15	15	15	199	128
061	GUARDIA PIEMONTESE	56	35	16	12	55	41	43	35	111	76
062	LAGO	90	59	19	13	170	160	139	131	260	219
063	LAINO BORGO	142	108	69	59	29	23	24	19	171	131
064	LAINO CASTELLO	57	34	29	22	12	12	12	12	69	46
065	LAPPANO	24	19	7	6	17	13	14	11	41	32
066	LATTARICO	132	84	41	23	243	147	236	143	375	231
067	LONGOBARDI	111	63	48	29	255	187	206	153	366	250
068	LONGOBUCCO	130	100	34	26	69	61	48	43	199	161
069	LUNGRO	72	44	17	13	17	15	15	13	89	59
070	LUZZI	207	188	89	85	361	330	274	250	568	518
071	MAIERA'	76	45	37	18	32	26	22	18	108	71
072	MALITO	31	25	7	6	7	5	2	2	38	30
073	MALVITO	97	78	33	31	37	36	28	28	134	114
074	MANDATORICCIO	157	97	70	44	338	240	314	222	495	337
075	MANGONE	39	26	7	7	16	14	14	13	55	40
076	MARANO MARCHESATO	29	17	10	6	11	8	10	7	40	25
077	MARANO PRINCIPATO	28	18	6	5	63	36	27	18	91	54
078	MARZI	67	45	45	32	36	17	23	12	103	62
079	MENDICINO	102	68	26	20	76	46	58	35	178	114
080	MONGRASSANO	53	45	15	14	28	27	22	21	81	72
081	MONTALTO UFFUGO	297	223	101	83	299	217	240	174	596	440
082	MONTEGIORDANO	256	155	146	90	26	22	24	21	282	177
083	MORANO CALABRO	176	114	36	27	251	146	214	127	427	260
084	MORMANNO	186	119	65	46	90	63	74	54	276	182
085	MOTTAFOLLONE	91	56	29	23	43	37	30	27	134	93
086	NOCARA	30	17	8	3	38	24	35	23	68	41
087	ORIOLO	207	119	75	49	20	13	16	11	227	132
088	ORSOMARSO	119	70	43	28	64	38	41	26	183	108
089	PALUDI	49	26	11	4	645	356	597	329	694	382
090	PANETTIERI	8	5	3	2	—	—	—	—	8	5
091	PAOLA	707	475	308	216	152	112	108	82	859	587
092	PAPASIDERO	48	33	18	12	38	26	33	25	86	59
093	PARENTI	122	94	68	56	30	21	26	18	152	115
094	PATERNO CALABRO	47	28	10	8	8	6	5	4	55	34
095	PEDACE	75	49	13	9	4	3	4	3	79	52
096	PEDIVIGLIANO	54	45	37	31	5	5	3	3	59	50
097	PIANE CRATI	29	16	3	1	19	13	16	11	48	29
098	PIETRAFITTA	49	30	10	7	8	8	7	7	57	38
099	PIETRAPAOLA	49	36	15	12	58	53	52	47	107	89
100	PLATACI	31	19	10	6	40	35	39	34	71	54
101	PRAIA A MARE	181	107	52	38	15	11	10	10	196	118
102	RENDE	759	449	225	143	72	56	56	47	831	505
103	ROCCA IMPERIALE	165	97	42	31	11	9	8	7	176	106
104	ROGGIANO GRAVINA	272	178	63	50	225	197	201	177	497	375
105	ROGLIANO	178	119	62	51	39	29	28	24	217	148

segue TAV. 2 — Popolazione residente temporaneamente assente per sesso, luogo di presenza e motivo dell'assenza

Codice dei Comuni	COMUNI	IN ALTRI COMUNI				ALL'ESTERO				TOTALE	
		TOTALE		di cui per motivi di lavoro		TOTALE		di cui per motivi di lavoro		MF	M
		MF	M	MF	M	MF	M	MF	M		
106	ROSE	145	114	47	39	98	80	78	68	243	194
107	ROSETO CAPO SPULICO	87	47	20	12	3	3	2	2	90	50
108	ROSSANO	634	450	169	133	159	140	146	128	793	590
109	ROTA GRECA	25	22	4	3	19	18	15	15	44	40
110	ROVITO	49	33	11	5	7	7	6	6	56	40
111	SAN BASILE	85	58	38	26	35	31	33	29	120	89
112	SAN BENEDETTO ULLANO	56	39	21	14	154	106	130	91	210	145
113	SAN COSMO ALBANESE	39	21	6	4	32	24	30	23	71	45
114	SAN DEMETRIO CORONE	194	128	44	35	13	10	6	4	207	138
115	SAN DONATO DI NINEA	91	59	24	16	24	24	20	20	115	83
116	SAN FILI	65	46	23	16	18	13	10	10	83	59
117	SANGINETO	84	56	37	24	2	2	1	1	86	58
118	SAN GIORGIO ALBANESE	59	35	22	15	29	24	23	21	88	59
119	SAN GIOVANNI IN FIORE	690	447	220	159	1.211	985	1.040	852	1.901	1.432
120	SAN LORENZO BELLIZZI	88	54	36	24	43	36	39	32	131	90
121	SAN LORENZO DEL VALLO	98	66	12	8	155	122	132	108	253	188
122	SAN LUCIDO	186	147	86	69	43	31	36	28	229	178
123	SAN MARCO ARGENTANO	248	158	107	75	226	208	190	182	474	366
124	SAN MARTINO DI FINITA	65	47	24	19	19	16	16	15	84	63
125	SAN NICOLA ARCELLA	42	27	12	10	4	2	4	2	46	29
126	SAN PIETRO IN AMANTEA	21	14	12	9	16	13	14	12	37	27
127	SAN PIETRO IN GUARANO	109	60	32	18	152	82	119	65	261	142
128	SAN SOSTI	51	34	22	16	8	8	7	7	59	42
129	SANTA CATERINA ALBANESE	56	32	16	9	29	26	23	21	85	58
130	SANTA DOMENICA TALAO	30	14	12	7	8	5	3	2	38	19
131	SANT'AGATA DI ESARO	177	113	76	47	31	27	23	21	208	140
132	SANTA MARIA DEL CEDRO	135	85	40	29	25	22	21	18	160	107
133	SANTA SOFIA D'EPSIRO	84	56	13	10	49	38	38	31	133	94
134	SANTO STEFANO DI ROGLIANO	28	19	12	8	2	2	2	2	30	21
135	SAN VINCENZO LA COSTA	76	52	11	5	140	70	124	62	216	122
136	SARACENA	146	85	20	11	6	4	4	3	152	89
137	SCALA COELI	128	84	55	46	170	160	155	146	298	244
138	SCALEA	201	131	45	29	133	80	115	71	334	211
139	SCIGLIANO	97	68	45	36	16	13	13	11	113	81
140	SERRA D'AIELLO	30	18	11	8	28	22	20	17	58	40
141	SERRA PEDACE	29	26	12	10	16	12	13	10	45	38
142	SPEZZANO ALBANESE	280	168	73	38	251	221	225	206	531	389
143	SPEZZANO DELLA SILA	167	94	49	29	38	27	32	25	205	121
144	SPEZZANO PICCOLO	71	49	15	10	121	68	105	55	192	117
145	TARSIA	114	72	54	35	184	121	171	116	298	193
146	TERRANOVA DA SIBARI	194	111	25	18	81	79	70	68	275	190
147	TERRAVECCHIA	132	69	44	31	465	294	425	269	597	363
148	TORANO CASTELLO	136	96	24	17	115	106	83	78	251	202
149	TORTORA	150	90	45	34	16	16	14	14	166	106
150	TREBISACCE	320	198	107	67	102	72	89	62	422	270
151	TRENTA	34	21	4	4	12	10	10	8	46	31
152	VACCARIZZO ALBANESE	86	52	17	11	52	33	44	28	138	85
153	VERBICARO	153	110	54	43	160	115	137	99	313	225
154	VILLAPIANA	218	116	73	38	97	57	83	52	315	173
155	ZUMPARNO	28	16	9	5	7	4	3	2	35	20
	TOTALE PROVINCIA	26.169	17.148	8.975	6.407	18.697	13.342	15.891	11.474	44.866	30.490

TAV. 3 - Popolazione residente per sesso e stato civile

Codice dei Comuni	COMUNI	MASCHI					FEMMINE				
		CELIBI	CONIUGATI	SEPARATI LEGALMENTE	VEDOVI	DIVORZIATI	NUBILI	CONIUGATE	SEPARATE LEGALMENTE	VEDOVE	DIVORZIATE
001	ACQUAFORMOSA	329	404	3	17	2	250	397	3	79	1
002	ACQUAPPESA	525	444	5	29	1	492	448	4	124	—
003	ACRI	5.491	4.967	35	219	8	4.751	4.945	33	728	12
004	AIELLO CALABRO	664	681	3	44	1	621	674	3	160	1
005	AIETA	326	282	1	16	1	259	274	5	56	—
006	ALBIDONA	546	519	—	30	—	461	521	2	91	1
007	ALESSANDRIA DEL CARRETTO	237	311	1	18	—	209	314	1	65	—
008	ALTILIA	204	186	3	10	1	181	191	1	45	—
009	ALTOMONTE	1.107	1.026	12	56	—	917	1.026	15	173	6
010	AMANTEA	2.828	2.604	15	75	8	2.397	2.651	24	586	10
011	AMENDOLARA	829	658	8	17	—	726	661	11	140	3
012	APRIGLIANO	821	763	4	50	1	772	762	3	168	3
013	BELMONTE CALABRO	729	778	5	30	2	611	783	8	176	1
014	BELSITO	208	219	2	9	1	218	214	1	47	—
015	BELVEDERE MARITTIMO	2.143	2.076	21	88	1	1.973	2.093	20	401	5
016	BIANCHI	427	385	—	25	3	360	380	3	109	1
017	BISIGNANO	2.575	2.382	12	93	2	2.304	2.361	16	327	1
018	BOCCHIGLIERO	874	803	1	45	1	669	789	2	176	1
019	BONIFATI	862	868	9	49	3	885	890	4	184	3
020	BUONVICINO	741	743	6	40	—	653	740	6	166	—
021	CALOPEZZATI	356	359	—	14	—	347	354	—	69	1
022	CALOVETO	527	421	—	10	2	420	411	—	74	1
023	CAMPANA	813	861	6	42	2	714	856	3	196	3
024	CANNA	276	291	5	23	—	297	296	—	69	1
025	CARIATI	2.929	2.064	18	71	7	2.566	2.041	37	347	9
026	CAROLEI	766	711	11	27	1	659	709	9	161	4
027	CARPANZANO	136	156	2	8	—	121	159	3	60	—
028	CASOLE BRUZIO	423	414	1	12	—	395	421	3	84	2
029	CASSANO ALLO IONIO	4.861	4.126	21	179	12	4.515	4.108	37	740	14
030	CASTIGLIONE COSENTINO	445	498	3	16	1	418	488	2	74	1
031	CASTROLIBERO	1.767	1.786	12	37	3	1.614	1.768	17	218	6
032	CASTROREGIO	159	213	1	15	—	127	216	1	61	—
033	CASTROVILLARI	4.940	4.780	36	175	18	4.633	4.767	62	1.015	26
034	CELICO	769	723	4	36	—	668	721	5	142	—
035	CELLARA	118	116	2	9	2	119	117	—	37	—
036	CERCHIARA DI CALABRIA	759	893	1	58	1	682	883	4	176	1
037	CERISANO	663	607	1	36	2	617	600	3	139	3
038	CERVICATI	231	259	—	16	1	240	257	—	50	2
039	CERZETO	554	620	5	36	3	461	613	8	115	3
040	CETRARO	2.703	2.450	20	91	5	2.548	2.469	35	447	7
041	CIVITA	274	387	2	40	—	291	390	3	112	—
042	CLETO	334	341	5	15	1	293	342	2	110	1
043	COLOSIMI	384	328	2	25	1	333	327	—	118	1
044	CORIGLIANO CALABRO	9.759	7.500	49	229	11	8.560	7.380	78	1.158	26
045	COSENZA	26.555	23.515	211	744	65	26.739	23.801	364	4.654	153
046	CROPALATI	390	365	3	13	—	336	352	4	63	1
047	CROSIA	1.709	1.447	2	44	3	1.562	1.439	5	192	3
048	DIAMANTE	1.198	1.165	15	52	1	1.092	1.175	17	268	9
049	DIPIGNANO	830	800	1	35	—	722	800	4	155	—
050	DOMANICO	203	216	1	12	—	233	222	3	50	3
051	FAGNANO CASTELLO	1.227	1.272	9	49	1	1.139	1.275	14	217	3
052	FALCONARA ALBANESE	351	319	2	11	—	331	333	3	70	—
053	FIGLINE VEGLIATURO	239	242	1	20	1	216	243	1	59	2

segue TAV. 3 — Popolazione residente per sesso e stato civile

Codice dei Comuni	COMUNI	MASCHI					FEMMINE				
		CELIBI	CONIUGATI	SEPARATI LEGALMENTE	VEDOVI	DIVORZIATI	NUBILI	CONIUGATE	SEPARATE LEGALMENTE	VEDOVE	DIVORZIATE
054	FIRMO	576	614	4	42	1	527	624	3	138	3
055	FIUMEFREDDO BRUZIO	1.111	920	9	35	1	896	926	6	166	2
056	FRANCAVILLA MARITTIMA	556	682	1	38	1	625	684	6	152	—
057	FRASCINETO	585	573	6	37	4	477	585	10	151	4
058	FUSCALDO	2.126	1.661	4	75	7	1.951	1.665	11	341	9
059	GRIMALDI	519	419	6	19	—	516	432	6	163	1
060	GRISOLIA	654	635	4	31	1	488	642	7	177	3
061	GUARDIA PIEMONTESE	384	336	—	17	2	314	345	2	67	—
062	LAGO	952	878	8	48	—	896	872	7	229	3
063	LAINO BORGO	576	618	2	51	—	606	612	1	131	2
064	LAINO CASTELLO	254	282	3	21	2	216	283	1	64	2
065	LAPPANO	229	210	—	13	1	207	210	—	45	—
066	LATTARICO	1.000	930	6	34	2	819	928	11	153	2
067	LONGOBARDI	669	603	4	28	1	591	598	—	132	3
068	LONGOBUCCO	1.707	1.477	3	55	5	1.459	1.496	3	289	3
069	LUNGRO	712	770	7	39	—	682	767	7	232	2
070	LUZZI	2.727	2.500	13	78	3	2.363	2.503	13	354	10
071	MAIERA'	361	390	3	32	—	272	382	2	108	—
072	MALITO	213	213	4	6	2	179	215	—	52	—
073	MALVITO	628	518	4	21	—	525	519	3	97	—
074	MANDATORICCIO	851	734	3	36	—	761	732	4	119	1
075	MANGONE	351	366	1	15	1	352	367	6	104	1
076	MARANO MARCHESATO	461	426	2	18	2	456	430	5	102	1
077	MARANO PRINCIPATO	340	313	2	16	3	267	298	2	63	1
078	MARZI	239	216	—	5	—	227	217	—	49	2
079	MENDICINO	1.204	1.250	9	62	5	1.137	1.240	8	213	5
080	MONGRASSANO	457	454	1	23	4	405	461	8	84	—
081	MONTALTO UFFUGO	2.976	2.876	13	94	3	2.650	2.869	27	425	6
082	MONTEGIORDANO	658	662	1	40	—	550	671	2	138	1
083	MORANO CALABRO	1.252	1.168	3	63	1	1.151	1.194	8	273	3
084	MORMANNO	974	1.060	5	43	—	847	1.047	5	295	1
085	MOTTAFOLLONE	435	393	2	16	1	376	405	2	63	4
086	NOCARA	190	188	—	25	—	156	186	—	37	1
087	ORIOLO	750	925	1	84	1	704	918	3	230	—
088	ORSOMARSO	498	492	2	26	1	391	481	3	99	—
089	PALUDI	526	458	6	19	1	491	456	8	82	1
090	PANETTIERI	108	109	1	5	—	103	104	2	29	—
091	PAOLA	4.286	3.643	28	168	9	4.007	3.659	35	806	10
092	PAPASIDERO	291	335	1	29	—	236	341	3	73	2
093	PARENTI	619	496	3	18	—	519	498	2	109	1
094	PATERNO CALABRO	327	311	1	16	—	292	315	2	68	1
095	PEDACE	613	520	2	25	2	580	530	2	116	—
096	PEDIVIGLIANO	254	268	4	18	—	254	263	3	61	1
097	PIANE CRATI	220	243	3	11	1	242	243	2	52	1
098	PIETRAFITTA	358	322	2	10	1	292	320	2	66	—
099	PIETRAPAOLA	351	317	—	13	3	303	301	1	53	2
100	PLATACI	336	295	1	27	—	210	297	—	74	—
101	PRAIA A MARE	1.383	1.251	11	41	2	1.378	1.263	20	199	3
102	RENDE	6.263	6.184	58	145	7	5.619	6.177	75	720	33
103	ROCCA IMPERIALE	833	829	9	46	3	743	817	9	153	1
104	ROGGIANO GRAVINA	1.773	1.555	10	70	9	1.642	1.580	25	274	4
105	ROGLIANO	1.487	1.283	5	49	3	1.383	1.280	11	339	3

segue TAV. 3 — Popolazione residente per sesso e stato civile

Codice dei Comuni	COMUNI	MASCHI					FEMMINE				
		CELIBI	CONIUGATI	SEPARATI LEGALMENTE	VEDOVI	DIVORZIATI	NUBILI	CONIUGATE	SEPARATE LEGALMENTE	VEDOVE	DIVORZIATE
106	ROSE	1.155	1.075	9	46	2	999	1.080	9	196	6
107	ROSETO CAPO SPULICO	387	414	2	23	1	390	426	—	100	—
108	ROSSANO	8.681	6.879	43	183	12	7.872	6.833	52	944	29
109	ROTA GRECA	331	316	1	12	—	267	323	—	88	—
110	ROVITO	453	466	4	27	1	426	462	3	92	4
111	SAN BASILE	347	423	1	31	—	240	434	5	96	1
112	SAN BENEDETTO ULLANO	433	415	2	15	1	353	422	4	75	2
113	SAN COSMO ALBANESE	199	212	1	15	1	162	210	1	48	—
114	SAN DEMETRIO CORONE	1.244	1.191	9	58	2	1.047	1.200	6	275	6
115	SAN DONATO DI NINEA	432	580	4	37	1	406	582	11	176	5
116	SAN FILI	566	564	3	14	1	582	565	5	127	—
117	SANGINETO	363	363	8	22	1	320	358	8	69	1
118	SAN GIORGIO ALBANESE	387	463	1	29	1	360	467	3	104	—
119	SAN GIOVANNI IN FIORE	5.193	4.522	32	209	13	4.747	4.493	33	918	19
120	SAN LORENZO BELLIZZI	282	351	1	28	—	243	338	1	78	—
121	SAN LORENZO DEL VALLO	959	756	7	40	—	846	754	5	110	—
122	SAN LUCIDO	1.492	1.289	18	106	6	1.401	1.298	8	307	6
123	SAN MARCO ARGENTANO	1.983	1.789	6	81	7	1.657	1.786	14	315	1
124	SAN MARTINO DI FINITA	342	307	—	21	—	310	303	—	86	—
125	SAN NICOLA ARCELLA	361	272	1	15	—	304	274	2	45	1
126	SAN PIETRO IN AMANTEA	161	175	2	10	1	157	183	3	52	1
127	SAN PIETRO IN GUARANO	924	984	5	44	4	849	997	4	196	3
128	SAN SOSTI	556	609	3	43	2	425	611	10	153	3
129	SANTA CATERINA ALBANESE	396	381	2	22	—	362	380	4	80	1
130	SANTA DOMENICA TALAO	284	336	3	24	—	343	338	2	89	—
131	SANT'AGATA DI ESARO	662	567	1	22	2	602	573	3	123	1
132	SANTA MARIA DEL CEDRO	986	937	12	38	—	917	936	7	145	—
133	SANTA SOFIA D'EPIRO	622	660	2	31	1	584	650	2	124	3
134	SANTO STEFANO DI ROGLIANO	219	201	4	12	—	238	203	4	55	—
135	SAN VINCENZO LA COSTA	450	442	6	17	1	404	436	4	87	1
136	SARACENA	1.001	1.009	9	56	5	848	1.049	18	194	5
137	SCALA COELI	604	468	1	20	—	485	460	—	68	2
138	SCALEA	1.781	1.625	20	51	6	1.632	1.627	31	228	7
139	SCIGLIANO	505	434	1	26	—	445	435	5	161	2
140	SERRA D'AIELLO	231	174	—	16	—	267	181	1	45	3
141	SERRA PEDACE	257	258	—	23	—	268	260	1	67	2
142	SPEZZANO ALBANESE	1.825	1.606	12	87	6	1.605	1.608	9	335	5
143	SPEZZANO DELLA SILA	1.147	1.021	9	37	4	1.081	1.027	8	205	3
144	SPEZZANO PICCOLO	430	408	1	19	1	336	407	2	99	2
145	TARSIA	651	568	1	31	—	549	570	2	87	2
146	TERRANOVA DA SIBARI	1.310	1.250	5	54	1	1.177	1.241	6	223	1
147	TERRAVECCHIA	523	395	1	9	1	374	379	2	69	2
148	TORANO CASTELLO	1.088	1.081	5	52	2	938	1.077	12	192	4
149	TORTORA	1.106	1.076	6	36	2	1.027	1.056	15	125	—
150	TREBISACCE	1.853	1.819	17	62	4	1.658	1.815	26	385	6
151	TRENTA	496	483	4	17	—	437	488	2	86	—
152	VACCARIZZO ALBANESE	334	351	1	18	—	342	357	—	89	—
153	VERBICARO	1.043	1.210	7	48	1	913	1.213	9	266	1
154	VILLAPIANA	1.072	1.037	4	43	1	903	1.045	6	175	2
155	ZUMPANO	318	320	2	12	1	310	325	2	54	1
	TOTALE PROVINCIA	186.742	171.047	1.178	7.148	372	170.458	171.230	1.646	32.816	618

TAV. 4 - Popolazione residente

A —

Codice dei Comuni	COMUNI	CLASSI QUINQUENNALI DI ETÀ (anni)										
		Meno di 5	5 - 9	10 - 14	15 - 19	20 - 24	25 - 29	30 - 34	35 - 39	40 - 44	45 - 49	50 - 54
001	ACQUAFORMOSA	85	95	106	117	108	100	99	66	90	118	99
002	ACQUAPPESA	164	168	158	200	159	151	147	104	122	122	115
003	ACRI	1.653	1.949	2.074	2.059	1.758	1.514	1.384	1.067	1.275	1.253	1.196
004	AIELLO CALABRO	160	198	250	289	224	168	154	110	156	197	157
005	AIETA	75	110	111	113	101	68	73	48	72	80	86
006	ALBIDONA	186	206	211	195	179	145	141	111	132	121	112
007	ALESSANDRIA DEL CARRETTO	44	76	92	90	74	68	69	45	68	90	79
008	ALTILIA	64	62	59	88	71	65	54	27	46	36	50
009	ALTomonte	301	400	444	383	379	275	289	215	229	261	225
010	AMANTEA	899	957	1.016	1.033	854	761	833	625	600	588	585
011	AMENDOLARA	226	290	322	290	230	213	210	129	183	182	145
012	APRIGLIANO	194	248	297	319	264	243	178	155	171	206	218
013	BELMONTE CALABRO	190	193	248	262	289	209	227	176	179	196	183
014	BELSITO	58	77	89	86	75	58	55	42	47	51	56
015	BELVEDERE MARITTIMO	630	728	796	861	707	629	592	473	554	520	530
016	BIANCHI	111	98	137	168	170	119	99	53	91	90	132
017	BISIGNANO	804	909	954	980	914	742	701	485	602	598	551
018	BOCCHIGLIERO	221	256	324	379	260	240	206	141	178	162	204
019	BONIFATI	260	310	319	327	323	253	257	169	189	213	234
020	BUONVICINO	162	218	273	329	221	185	157	160	172	199	230
021	CALOPEZZATI	129	148	136	109	120	94	106	85	86	74	71
022	CALOVETO	197	205	202	192	140	130	131	103	116	89	70
023	CAMPANA	223	267	266	311	304	234	198	144	201	193	233
024	CANNA	57	92	107	135	96	66	57	38	73	93	82
025	CARIATI	1.034	1.097	1.176	1.098	924	817	763	576	536	392	401
026	CAROLEI	214	245	293	275	260	195	185	189	171	191	187
027	CARPANZANO	27	39	35	53	56	25	33	27	36	38	38
028	CASOLE BRUZIO	115	141	150	160	130	134	112	92	97	116	110
029	CASSANO ALLO IONIO	1.565	1.810	1.927	1.907	1.558	1.293	1.155	909	1.027	1.098	1.076
030	CASTIGLIONE COSENTINO	148	145	153	178	171	147	127	83	109	105	145
031	CASTROLIBERO	742	835	691	520	409	559	806	565	546	431	302
032	CASTROREGIO	28	33	54	41	59	43	37	24	36	54	72
033	CASTROVILLARI	1.581	1.769	1.739	1.789	1.622	1.501	1.566	1.195	1.213	1.328	1.170
034	CELICO	198	272	260	272	261	226	204	162	162	186	167
035	CELLARA	22	27	38	48	49	37	36	11	22	32	37
036	CERCHIARA DI CALABRIA	219	268	277	289	242	220	186	137	230	257	231
037	CERISANO	202	221	225	250	227	189	169	113	127	159	162
038	CERVICATI	75	90	84	78	61	60	77	55	49	58	74
039	CERZETO	121	144	163	188	190	184	177	144	150	152	163
040	CETRARO	920	973	936	936	968	871	749	604	634	608	608
041	CIVITA	52	88	87	101	115	78	83	47	86	98	120
042	CLETO	74	118	137	135	98	61	83	57	69	79	98
043	COLOSIMI	126	104	122	147	124	118	75	68	76	83	91
044	CORIGLIANO CALABRO	3.390	3.840	3.821	3.517	2.966	2.643	2.542	1.962	1.931	1.781	1.542
045	COSENZA	6.987	8.103	9.767	10.470	9.184	7.724	7.372	6.218	6.657	6.659	6.569
046	CROPALATI	100	140	156	141	128	109	89	82	74	93	72
047	CROSIA	664	737	744	592	492	437	504	400	388	327	263
048	DIAMANTE	361	381	416	453	356	356	367	247	295	300	321
049	DIPIGNANO	259	272	276	287	276	270	246	160	177	172	199
050	DOMANICO	61	67	71	84	91	67	69	51	37	55	55
051	FAGNANO CASTELLO	414	471	421	447	431	411	359	266	310	316	283
052	FALCONARA ALBANESE	83	115	133	171	116	115	87	62	65	82	81
053	FIGLINE VEGLIATURO	75	61	73	87	87	73	79	44	61	58	48

per sesso e classe di età

TOTALE

						PARTICOLARI CLASSI DI ETÀ (anni)									Codice dei Comuni
55 - 59	60 - 64	65 - 69	70 - 74	75 e più	TOTALE	Meno di 3	3 - 5	6 - 10	11 - 13	14 - 17	18	19 - 20	21 - 24		
104	69	80	71	78	1.485	53	49	96	62	93	29	44	85	001	
104	84	106	76	92	2.072	87	106	173	97	140	39	78	129	002	
1.186	690	722	602	807	21.189	879	1.129	2.001	1.264	1.653	410	792	1.365	003	
162	138	190	132	167	2.852	97	100	196	162	216	64	117	169	004	
63	49	50	56	65	1.220	48	52	105	69	93	22	44	77	005	
102	81	106	71	72	2.171	111	105	214	134	157	38	71	147	006	
94	57	70	73	67	1.156	26	37	81	49	75	19	31	58	007	
44	28	44	44	40	822	40	36	61	32	62	20	43	50	008	
256	157	204	164	156	4.338	180	194	416	258	337	65	174	283	009	
612	472	511	413	439	11.198	495	573	991	621	842	190	348	699	010	
182	110	124	105	112	3.053	132	140	290	206	248	54	112	176	011	
190	146	166	176	176	3.347	116	112	269	178	262	64	112	209	012	
169	129	175	144	154	3.123	104	131	197	141	213	61	100	235	013	
54	33	45	43	50	919	30	42	84	52	73	12	37	55	014	
481	356	340	288	336	8.821	366	394	755	473	668	179	346	541	015	
98	76	89	66	96	1.693	62	69	103	84	125	28	82	131	016	
528	322	365	284	334	10.073	465	505	946	567	762	202	409	705	017	
210	138	166	105	171	3.361	118	154	280	183	297	76	141	191	018	
239	146	178	148	192	3.757	152	155	323	193	248	77	140	251	019	
237	122	141	132	157	3.095	97	112	225	159	259	72	122	157	020	
72	74	66	70	60	1.500	76	80	148	85	100	16	39	98	021	
72	46	74	52	47	1.866	114	125	205	124	164	28	67	109	022	
233	170	183	146	190	3.496	122	147	269	168	246	65	113	241	023	
90	44	71	71	86	1.258	33	37	97	75	97	28	46	74	024	
339	275	258	204	199	10.089	605	650	1.104	722	905	203	402	738	025	
132	94	134	114	179	3.058	120	137	263	180	215	58	111	203	026	
42	35	50	57	54	645	17	15	45	18	37	10	26	42	027	
108	67	75	58	90	1.755	72	62	152	90	125	29	59	107	028	
947	569	659	502	611	18.613	919	1.016	1.832	1.183	1.560	378	698	1.181	029	
115	70	84	73	93	1.946	94	85	149	86	138	34	76	133	030	
226	169	144	140	143	7.228	415	500	797	430	459	101	162	333	031	
67	58	49	61	77	793	13	24	32	35	33	9	22	47	032	
1.064	792	763	645	715	20.452	903	1.033	1.785	1.030	1.427	349	697	1.276	033	
166	127	130	132	143	3.068	104	140	279	154	228	59	87	212	034	
34	24	35	26	42	520	13	13	29	25	35	9	24	36	035	
219	136	197	179	171	3.458	126	146	261	172	241	48	113	188	036	
156	94	118	120	139	2.671	114	141	215	137	194	52	92	180	037	
71	48	58	63	55	1.056	44	51	91	52	56	18	27	49	038	
162	117	123	109	131	2.418	56	95	146	96	145	47	77	144	039	
483	385	437	280	383	10.775	547	581	956	545	773	198	370	763	040	
153	77	103	82	129	1.499	34	37	84	51	90	13	51	83	041	
93	73	93	85	91	1.444	44	50	118	91	116	24	45	74	042	
96	77	74	63	75	1.519	77	70	102	80	114	30	57	93	043	
1.371	918	957	769	800	34.750	2.027	2.100	3.875	2.273	2.980	664	1.252	2.363	044	
5.954	4.347	4.215	3.124	3.451	106.801	3.927	4.577	8.384	5.868	8.539	2.034	3.841	7.341	045	
69	60	69	72	73	1.527	59	69	147	97	116	27	57	93	046	
211	159	200	146	142	6.406	394	426	716	466	508	113	212	394	047	
338	200	183	173	245	4.992	201	245	382	255	345	96	154	289	048	
184	141	152	129	147	3.347	145	160	283	168	226	53	119	216	049	
61	29	45	37	63	943	39	36	70	41	68	13	32	75	050	
281	208	196	202	190	5.206	241	275	444	267	349	89	181	338	051	
76	61	68	43	62	1.420	49	65	110	89	130	31	54	90	052	
76	51	58	42	51	1.024	42	41	67	44	59	23	35	72	053	

segue TAV. 4 — Popolazione residente

A —

Codice dei Comuni	COMUNI	CLASSI QUINQUENNALI DI ETÀ (anni)										
		Meno di 5	5 - 9	10 - 14	15 - 19	20 - 24	25 - 29	30 - 34	35 - 39	40 - 44	45 - 49	50 - 54
054	FIRMO	197	201	220	212	172	159	151	134	161	177	149
055	FIUMEFREDDO BRUZIO	321	366	383	441	352	288	243	162	202	197	234
056	FRANCAVILLA MARITTIMA	167	195	216	231	207	180	167	131	140	196	194
057	FRASCINETO	131	172	190	208	188	138	159	125	155	182	158
058	FUSCALDO	670	715	725	840	707	549	569	355	374	409	393
059	GRIMALDI	134	130	184	192	175	131	135	92	82	124	126
060	GRISOLIA	170	186	240	270	196	175	150	100	127	144	201
061	GUARDIA PIEMONTESE	108	166	123	124	92	113	108	85	91	66	68
062	LAGO	238	267	305	365	331	285	232	176	184	209	202
063	LAINO BORGO	134	191	238	252	185	144	148	112	163	191	193
064	LAINO CASTELLO	66	72	95	108	75	65	67	37	66	83	79
065	LAPPANO	48	74	70	86	69	55	60	39	59	52	68
066	LATTARICO	280	331	355	433	334	280	224	152	238	263	225
067	LONGOBARDI	195	200	265	266	190	170	186	131	134	122	139
068	LONGOBUCCO	524	580	641	672	579	453	354	310	366	364	397
069	LUNGRO	214	204	224	256	224	205	237	138	200	196	211
070	LUZZI	913	893	1.030	1.061	985	857	722	566	595	608	564
071	MAIERA'	87	117	134	137	117	104	93	55	79	106	84
072	MALITO	62	55	65	90	73	60	50	36	46	41	52
073	MALVITO	177	208	219	270	224	141	123	92	119	133	140
074	MANDATORICCIO	277	264	342	325	294	218	219	151	192	178	156
075	MANGONE	120	128	118	125	146	126	118	77	76	78	80
076	MARANO MARCHESATO	148	158	171	170	189	152	120	88	82	97	114
077	MARANO PRINCIPATO	95	104	114	112	130	108	84	54	57	58	86
078	MARZI	61	80	105	74	65	64	78	52	55	42	65
079	MENDICINO	422	410	413	429	422	395	406	269	274	267	320
080	MONGRASSANO	136	168	187	173	141	111	120	89	101	108	93
081	MONTALTO UFFUGO	937	1.045	1.139	1.099	1.041	965	918	605	731	733	651
082	MONTEGIORDANO	149	172	209	260	233	209	160	103	142	198	181
083	MORANO CALABRO	375	386	399	427	455	394	360	234	305	326	293
084	MORMANNO	224	316	328	322	355	291	238	229	258	272	285
085	MOTTAFOLLONE	120	139	162	169	157	109	108	87	93	111	99
086	NOCARA	49	50	60	71	78	33	39	31	42	50	59
087	ORIOLO	182	212	236	280	266	223	195	133	221	226	276
088	ORSOMARSO	122	131	143	177	178	155	134	74	96	111	129
089	PALUDI	153	189	226	226	188	179	132	103	111	105	85
090	PANETTIERI	29	33	33	36	31	31	34	16	21	29	27
091	PAOLA	1.302	1.479	1.469	1.609	1.430	1.290	1.230	845	848	879	978
092	PAPASIDERO	67	68	87	121	98	86	65	44	57	90	88
093	PARENTI	149	192	251	244	227	150	143	104	124	144	128
094	PATERNO CALABRO	80	87	131	134	105	96	68	49	59	72	98
095	PEDACE	130	174	199	226	220	199	139	108	142	140	164
096	PEDIVIGLIANO	66	76	124	119	78	60	64	45	53	80	77
097	PIANE CRATI	79	92	78	80	80	78	93	67	50	47	42
098	PIETRAFITTA	87	100	101	134	130	96	88	55	58	76	92
099	PIETRAPAOLO	95	113	144	147	107	88	87	53	71	85	62
100	PLATACI	60	87	112	118	88	52	54	56	93	79	84
101	PRAIA A MARE	467	556	540	532	416	413	457	340	391	340	278
102	RENDE	2.387	2.637	2.461	2.160	1.750	1.981	2.314	1.897	1.814	1.473	1.197
103	ROCCA IMPERIALE	270	284	303	316	299	253	208	168	203	231	206
104	ROGGIANO GRAVINA	578	647	730	688	585	467	459	310	414	387	334
105	ROGLIANO	380	436	549	581	497	422	362	298	307	358	352

per sesso e classe di età

TOTALE

TOTALE						PARTICOLARI CLASSI DI ETÀ (anni)									Codice dei Comuni
55 - 59	60 - 64	65 - 69	70 - 74	75 e più	TOTALE	Meno di 3	3 - 5	6 - 10	11 - 13	14 - 17	18	19 - 20	21 - 24		
126	111	118	126	118	2.532	122	111	198	128	180	49	80	134	054	
250	145	167	156	165	4.072	199	197	355	228	367	82	162	273	055	
185	125	136	126	149	2.745	101	101	201	135	168	43	112	155	056	
150	118	122	109	127	2.432	74	96	169	120	172	37	76	145	057	
420	323	275	230	296	7.850	396	419	711	431	648	187	314	551	058	
133	101	90	100	152	2.081	81	76	143	112	159	31	78	135	059	
171	103	116	110	183	2.642	92	116	188	141	221	61	92	151	060	
87	54	60	40	82	1.467	58	85	161	73	113	19	33	71	061	
242	178	218	198	263	3.893	159	127	274	189	284	71	142	260	062	
181	97	127	119	124	2.599	65	106	192	143	197	63	85	149	063	
79	62	65	52	57	1.128	36	47	71	56	88	24	37	57	064	
63	35	44	34	59	915	20	45	69	45	68	22	28	50	065	
205	143	129	145	148	3.885	171	177	324	226	321	91	160	263	066	
157	114	133	93	134	2.629	125	111	216	150	216	55	96	147	067	
312	214	251	200	280	6.497	289	363	570	381	553	125	254	461	068	
195	167	191	167	189	3.218	118	131	224	126	193	47	104	179	069	
523	348	324	250	325	10.564	521	564	905	664	858	199	360	811	070	
114	76	81	71	95	1.550	47	63	117	80	109	31	48	97	071	
70	31	52	47	54	884	42	31	59	32	73	12	44	52	072	
120	63	79	96	111	2.315	105	113	215	132	207	56	95	175	073	
147	103	133	114	128	3.241	171	158	275	212	274	60	115	237	074	
72	78	72	69	81	1.564	61	82	131	63	104	26	49	121	075	
116	66	67	59	106	1.903	86	91	153	98	151	29	80	148	076	
67	56	56	51	73	1.305	58	60	101	72	102	16	44	102	077	
37	50	49	36	42	955	32	48	85	63	71	9	28	49	078	
247	185	206	180	288	5.133	266	241	409	248	351	83	165	333	079	
115	86	87	89	93	1.897	70	95	180	102	156	28	61	113	080	
565	372	393	331	414	11.939	556	589	1.050	702	887	235	438	804	081	
197	106	126	112	166	2.723	95	82	180	130	189	53	119	175	082	
289	205	228	206	234	5.116	219	223	390	245	315	90	200	360	083	
274	233	242	164	246	4.277	127	153	316	201	259	69	144	276	084	
87	79	75	42	60	1.697	70	78	132	102	146	31	64	124	085	
47	32	44	44	54	783	27	29	53	35	59	15	32	58	086	
271	179	235	206	275	3.616	109	114	211	145	211	71	107	208	087	
135	102	95	91	120	1.993	64	88	127	81	148	27	79	137	088	
85	63	78	50	75	2.048	98	93	188	143	191	47	73	149	089	
24	20	36	27	34	461	14	26	28	21	24	9	17	23	090	
978	604	643	405	662	16.651	774	817	1.512	847	1.270	312	646	1.111	091	
100	69	101	86	84	1.311	38	36	72	54	101	14	50	76	092	
106	59	74	76	94	2.265	94	95	199	153	195	52	101	174	093	
70	63	77	65	79	1.333	44	51	91	84	107	26	52	82	094	
139	89	119	90	112	2.390	81	85	176	119	183	44	101	160	095	
64	46	51	46	77	1.126	39	48	84	67	108	23	30	64	096	
55	44	46	45	42	1.018	56	42	92	41	66	19	33	60	097	
84	68	67	62	75	1.373	59	48	102	59	96	31	51	106	098	
81	42	53	43	73	1.344	57	55	126	84	121	29	51	83	099	
90	52	60	65	90	1.240	28	49	94	67	93	27	40	67	100	
249	144	174	127	127	5.551	274	297	573	321	458	82	173	333	101	
940	621	604	477	568	25.281	1.357	1.517	2.656	1.489	1.808	427	763	1.378	102	
163	128	118	134	159	3.443	153	161	296	192	249	67	124	230	103	
336	242	273	221	271	6.942	325	381	646	442	598	124	268	444	104	
342	232	213	214	300	5.843	198	264	464	336	453	105	230	393	105	

segue TAV. 4 — Popolazione residente

A —

Codice dei Comuni	COMUNI	CLASSI QUINQUENNALI DI ETÀ (anni)										
		Meno di 5	5 - 9	10 - 14	15 - 19	20 - 24	25 - 29	30 - 34	35 - 39	40 - 44	45 - 49	50 - 54
106	ROSE	371	376	395	460	429	326	265	206	249	285	271
107	ROSETO CAPO SPULICO	122	150	159	148	143	103	105	88	89	99	107
108	ROSSANO	2.699	3.009	3.173	3.218	2.870	2.445	2.328	1.802	1.810	1.772	1.562
109	ROTA GRECA	89	124	110	122	107	95	78	59	80	68	81
110	ROVITO	148	141	173	182	158	135	122	104	118	110	111
111	SAN BASILE	64	82	99	120	87	103	122	68	95	107	96
112	SAN BEÑEDETTO ULLANO	143	144	154	141	151	127	113	100	106	96	105
113	SAN COSMO ALBANESE	45	42	68	67	77	51	43	33	40	70	63
114	SAN DEMETRIO CORONE	328	325	441	437	422	361	318	224	283	334	316
115	SAN DONATO DI NINEA	93	119	168	186	151	87	116	70	111	139	173
116	SAN FILI	183	217	220	230	208	146	153	105	129	139	132
117	SANGINETO	104	105	147	135	107	80	86	80	85	108	86
118	SAN GIORGIO ALBANESE	118	125	154	141	121	97	107	79	129	106	132
119	SAN GIOVANNI IN FIORE	1.504	1.787	1.983	2.117	1.752	1.470	1.321	1.148	1.210	1.186	1.093
120	SAN LORENZO BELLIZZI	68	78	107	125	102	78	65	59	88	107	92
121	SAN LORENZO DEL VALLO	399	390	376	339	315	275	228	142	170	171	164
122	SAN LUCIDO	470	487	611	551	519	400	419	302	296	250	280
123	SAN MARCO ARGENTANO	619	653	699	724	623	558	495	388	424	432	451
124	SAN MARTINO DI FINITA	59	106	123	139	112	75	67	53	86	91	94
125	SAN NICOLA ARCELLA	91	107	156	138	105	84	86	70	67	66	77
126	SAN PIETRO IN AMANTEA	30	43	55	66	60	34	42	21	45	53	61
127	SAN PIETRO IN GUARANO	254	291	321	372	277	279	241	212	250	266	256
128	SAN SOSTI	141	158	191	204	172	144	153	104	128	157	162
129	SANTA CATERINA ALBANESE	105	149	129	159	135	76	101	72	99	99	100
130	SANTA DOMENICA TALAO	94	103	105	118	101	100	75	58	65	85	81
131	SANT'AGATA DI ESARO	189	205	271	267	175	157	145	108	126	148	166
132	SANTA MARIA DEL CEDRO	330	362	398	387	326	299	282	225	211	229	263
133	SANTA SOFIA D'EIPIRO	166	211	234	255	223	162	156	111	156	181	179
134	SANTO STEFANO DI ROGLIANO	79	87	88	71	73	77	68	53	47	54	45
135	SAN VINCENZO LA COSTA	128	170	169	208	143	103	122	99	121	103	85
136	SARACENA	331	316	326	334	331	288	341	189	282	276	278
137	SCALA COELI	158	233	272	227	154	130	129	100	125	108	126
138	SCALEA	690	724	651	604	584	568	622	445	420	343	342
139	SCIGLIANO	107	147	194	209	164	95	107	107	105	115	122
140	SERRA D'AIELLO	43	54	73	70	55	67	41	47	51	58	61
141	SERRA PEDACE	55	76	90	104	89	72	69	47	61	64	73
142	SPEZZANO ALBANESE	567	580	672	642	566	500	495	353	412	464	411
143	SPEZZANO DELLA SILA	304	365	440	419	392	323	302	215	284	297	261
144	SPEZZANO PICCOLO	106	110	124	165	155	139	93	76	78	106	128
145	TARSIA	163	203	233	268	203	178	143	100	125	159	145
146	TERRANOVA DA SIBARI	423	459	516	495	387	340	351	268	361	339	303
147	TERRAVECCHIA	129	161	213	198	164	139	122	89	77	82	89
148	TORANO CASTELLO	333	339	399	426	423	293	295	222	230	263	277
149	TORTORA	393	437	426	415	383	375	356	259	261	262	227
150	TREBISACCE	545	652	644	605	620	530	559	441	502	506	487
151	TRENTA	135	161	178	196	185	148	122	85	135	115	131
152	VACCARIZZO ALBANESE	73	95	130	126	113	85	90	59	90	104	123
153	VERBICARO	293	333	364	405	391	314	276	175	234	283	339
154	VILLAPIANA	350	396	388	394	312	336	327	245	296	270	223
155	ZUMPANO	108	118	126	104	106	101	93	70	68	68	85
	TOTALE PROVINCIA	56.121	63.507	68.938	70.460	61.646	53.287	51.181	39.018	43.235	43.766	42.499

per sesso e classe di età

TOTALE

TOTALE						PARTICOLARI CLASSI DI ETÀ (anni)									Codice dei Comuni
55 - 59	60 - 64	65 - 69	70 - 74	75 e più	TOTALE	Meno di 3	3 - 5	6 - 10	11 - 13	14 - 17	18	19 - 20	21 - 24		
239	140	169	159	237	4.577	205	239	380	222	358	94	178	355	106	
108	70	76	79	97	1.743	67	84	149	95	127	30	58	112	107	
1.402	936	931	733	838	31.528	1.593	1.676	3.012	1.946	2.657	612	1.218	2.255	108	
78	58	50	60	79	1.338	60	58	121	61	89	30	48	85	109	
101	83	84	73	95	1.938	79	94	152	98	152	33	66	128	110	
127	108	110	99	91	1.578	36	42	85	61	90	27	48	63	111	
92	71	67	46	66	1.722	91	84	134	100	125	25	59	115	112	
68	39	56	40	47	849	25	27	45	44	51	15	36	56	113	
303	206	246	204	290	5.038	200	184	355	262	348	84	194	326	114	
211	148	146	145	171	2.234	60	53	119	105	168	35	62	115	115	
146	92	117	96	114	2.427	103	128	209	131	175	55	87	170	116	
114	51	71	64	90	1.513	59	63	128	83	99	31	48	87	117	
133	68	91	94	120	1.815	65	84	117	101	125	26	44	97	118	
911	629	667	653	748	20.179	889	942	1.836	1.182	1.758	400	752	1.384	119	
108	51	63	60	71	1.322	37	49	73	60	105	34	38	84	120	
144	96	92	73	103	3.477	218	273	375	233	270	73	130	247	121	
290	212	268	238	338	5.931	272	292	508	373	464	102	225	402	122	
402	282	308	281	300	7.639	353	401	648	417	589	145	263	502	123	
79	64	75	60	86	1.369	31	46	103	85	110	23	63	78	124	
54	38	49	40	47	1.275	58	62	108	88	121	26	48	86	125	
55	39	54	40	47	745	21	19	40	36	51	14	28	45	126	
227	154	166	186	258	4.010	157	152	283	205	297	86	125	210	127	
152	130	144	125	150	2.415	90	73	171	116	160	44	72	140	128	
105	69	74	81	75	1.628	64	65	149	78	128	27	63	103	129	
94	60	92	80	108	1.419	51	60	101	72	88	25	47	77	130	
154	100	122	102	121	2.556	111	110	229	166	208	53	94	136	131	
195	111	119	117	124	3.978	185	209	390	238	293	82	148	258	132	
184	98	105	123	135	2.679	88	116	215	133	207	58	105	167	133	
42	31	39	40	42	936	39	59	87	48	67	17	20	61	134	
101	71	81	69	75	1.848	71	80	178	104	163	38	78	106	135	
225	168	206	158	145	4.194	188	212	302	193	260	78	139	266	136	
95	73	69	55	54	2.108	93	113	231	161	219	34	74	119	137	
323	169	192	153	178	7.008	397	437	718	398	485	98	253	467	138	
98	98	125	102	119	2.014	60	75	153	125	177	35	65	131	139	
66	46	59	57	70	918	23	24	66	44	57	13	28	40	140	
70	58	62	55	91	1.136	33	33	85	43	80	26	48	66	141	
370	279	258	227	302	7.098	336	347	608	402	538	104	250	442	142	
258	159	173	179	171	4.542	191	181	380	267	337	93	157	314	143	
92	83	86	67	97	1.705	66	58	119	69	122	36	73	117	144	
150	88	94	92	117	2.461	94	109	203	141	219	52	103	149	145	
266	169	214	152	225	5.268	234	284	456	314	422	103	175	292	146	
79	73	61	40	39	1.755	76	77	174	135	162	41	72	128	147	
264	183	166	152	186	4.451	195	206	348	223	371	76	162	339	148	
184	99	118	124	130	4.449	233	239	447	251	342	81	153	308	149	
448	259	294	256	297	7.645	318	360	650	388	496	111	248	495	150	
105	77	75	69	96	2.013	72	91	167	101	162	40	74	148	151	
106	61	78	64	95	1.492	41	45	112	71	98	31	47	92	152	
358	202	211	225	308	4.711	190	177	321	224	297	98	166	313	153	
181	119	163	138	150	4.288	204	232	390	222	315	83	150	244	154	
77	56	61	47	57	1.345	57	78	115	82	83	18	45	84	155	
39.465	27.148	29.163	24.430	29.391	743.255	32.444	35.901	64.542	41.588	57.265	13.850	26.596	48.486		

segue TAV. 4 — Popolazione residente

B —

Codice dei Comuni	COMUNI	CLASSI QUINQUENNALI DI ETÀ (anni)										
		Meno di 5	5 - 9	10 - 14	15 - 19	20 - 24	25 - 29	30 - 34	35 - 39	40 - 44	45 - 49	50 - 54
001	ACQUAFORMOSA	44	50	53	62	55	62	54	25	52	60	50
002	ACQUAPPESA	85	93	77	93	92	85	73	56	65	56	53
003	ACRI	871	992	1.099	1.042	928	777	700	545	635	637	603
004	AIELLO CALABRO	72	106	122	152	117	88	84	58	75	105	79
005	AIETA	40	59	54	64	56	43	34	26	33	38	46
006	ALBIDONA	95	114	104	96	94	79	62	48	76	65	62
007	ALESSANDRIA DEL CARRETTO	22	46	50	41	43	35	29	25	35	49	38
008	ALTILIA	34	30	30	50	37	34	27	16	26	19	27
009	AL TOMONTE	148	220	240	193	214	143	139	109	124	126	119
010	AMANTEA	471	509	507	549	439	363	408	318	315	304	284
011	AMENDOLARA	108	152	175	150	125	97	110	63	93	98	73
012	APRIGLIANO	101	128	154	150	138	137	88	69	83	111	101
013	BELMONTE CALABRO	111	96	116	139	163	104	125	93	99	106	94
014	BELSITO	27	42	44	37	35	28	31	25	26	21	28
015	BELVEDERE MARITTIMO	332	370	397	449	365	325	299	226	287	245	260
016	BIANCHI	65	47	75	81	90	63	58	27	38	46	54
017	BISIGNANO	412	489	479	496	470	398	348	275	309	290	264
018	BOCCHIGLIERO	114	140	176	201	134	129	116	77	87	76	98
019	BONIFATI	134	146	172	147	161	126	129	93	96	91	107
020	BUONVICINO	85	103	139	176	122	98	84	78	79	104	112
021	CALOPEZZATI	67	77	62	51	67	42	53	51	45	35	28
022	CALOVETO	85	110	125	103	70	67	66	59	64	49	39
023	CAMPANA	101	146	139	154	158	130	110	66	95	96	113
024	CANNA	27	38	47	67	52	38	28	13	33	43	41
025	CARIATI	519	572	609	568	446	407	413	309	287	181	213
026	CAROLEI	111	130	155	151	141	95	84	91	86	100	92
027	CARPANZANO	16	19	18	28	30	15	14	13	16	23	18
028	CASOLE BRUZIO	62	72	80	85	60	67	52	38	48	61	48
029	CASSANO ALLO IONIO	807	899	955	981	812	632	594	447	527	522	529
030	CASTIGLIONE COSENTINO	74	56	81	82	96	81	72	38	65	48	65
031	CASTROLIBERO	371	438	362	270	189	222	385	305	301	228	172
032	CASTROREGIO	13	21	36	19	29	24	16	13	14	27	29
033	CASTROVILLARI	791	879	894	918	797	742	772	605	589	654	575
034	CELICO	105	149	126	137	131	121	102	83	84	94	84
035	CELLARA	12	13	15	25	25	22	17	3	14	15	18
036	CERCHIARA DI CALABRIA	110	142	118	144	140	117	99	71	99	131	116
037	CERISANO	118	111	102	117	125	104	83	60	65	72	81
038	CERVICATI	40	38	43	43	36	25	43	26	21	25	32
039	CERZETO	71	80	81	96	98	95	98	71	82	83	76
040	CETRARO	442	517	504	475	488	439	362	323	324	307	280
041	CIVITA	22	44	50	48	48	41	33	26	35	41	63
042	CLETO	33	61	72	72	60	37	35	33	38	41	37
043	COLOSIMI	53	57	69	77	61	65	40	33	40	40	46
044	CORIGLIANO CALABRO	1.727	1.947	1.982	1.809	1.522	1.319	1.309	1.047	976	907	796
045	COSENZA	3.642	4.117	4.994	5.282	4.579	3.758	3.381	2.884	3.099	3.043	3.071
046	CROPALATI	56	76	74	73	63	70	38	42	45	44	33
047	CROSIA	306	384	393	312	217	220	244	222	204	165	134
048	DIAMANTE	190	202	208	242	180	180	180	130	142	147	144
049	DIPIGNANO	128	137	145	144	154	131	135	80	97	83	101
050	DOMANICO	30	25	37	35	41	29	38	30	16	31	21
051	FAGNANO CASTELLO	204	235	216	223	207	223	184	136	154	175	130
052	FALCONARA ALBANESE	42	55	58	82	62	63	44	32	37	37	33
053	FIGLINE VEGLIATURO	40	38	42	44	38	41	34	20	31	27	26

per sesso e classe di età

MASCHI

						PARTICOLARI CLASSI DI ETÀ (anni)									Codice dei Comuni
55 - 59	60 - 64	65 - 69	70 - 74	75 e più	TOTALE	Meno di 3	3 - 5	6 - 10	11 - 13	14 - 17	18	19 - 20	21 - 24		
46	29	40	39	34	755	25	22	58	30	51	16	16	46	001	
48	30	47	22	29	1.004	44	50	100	46	69	12	44	75	002	
568	339	336	287	361	10.720	446	606	1.040	662	832	207	430	709	003	
75	52	83	59	66	1.393	47	45	100	77	117	32	62	89	004	
37	25	23	26	22	626	27	26	55	34	48	11	30	42	005	
46	43	50	32	29	1.095	63	52	105	70	86	17	32	78	006	
35	28	29	32	30	567	13	22	47	25	40	5	16	34	007	
12	12	18	20	12	404	22	16	29	19	34	11	26	24	008	
126	66	84	81	69	2.201	91	97	229	130	182	35	93	158	009	
288	215	224	184	152	5.530	262	311	510	317	425	106	186	358	010	
88	46	56	42	36	1.512	66	62	163	111	124	31	58	95	011	
79	68	64	89	79	1.639	65	53	142	85	127	31	62	106	012	
81	51	73	54	39	1.544	61	74	97	69	108	29	51	136	013	
26	12	22	18	17	439	14	21	44	26	33	3	22	22	014	
221	163	144	119	127	4.329	187	209	388	224	340	99	192	274	015	
49	34	35	35	43	840	36	39	52	45	56	15	47	68	016	
243	153	162	141	135	5.064	244	260	491	291	387	98	215	360	017	
105	64	86	53	68	1.724	64	79	151	94	167	38	68	104	018	
112	67	82	54	74	1.791	75	78	164	104	113	32	70	124	019	
114	59	64	56	57	1.530	55	55	111	82	130	41	72	79	020	
31	34	34	24	28	729	45	39	75	39	41	9	22	54	021	
31	20	30	26	16	960	45	65	114	73	88	15	40	53	022	
110	80	83	64	79	1.724	56	69	147	89	124	29	63	121	023	
41	23	33	29	42	595	19	14	43	30	45	20	17	43	024	
167	133	111	85	69	5.089	300	327	572	376	485	94	207	353	025	
64	41	57	58	60	1.516	67	71	134	99	117	25	70	105	026	
20	15	13	29	15	302	9	9	24	9	18	5	12	25	027	
53	27	35	30	32	850	40	33	77	51	66	9	32	51	028	
443	268	297	233	253	9.199	470	519	908	595	795	193	363	611	029	
64	33	38	33	37	963	45	40	62	47	70	17	35	73	030	
116	74	61	59	52	3.605	201	265	416	231	221	62	88	146	031	
39	28	20	29	31	388	4	13	22	23	19	3	12	22	032	
500	373	330	271	259	9.949	441	509	921	521	741	181	341	624	033	
75	59	62	61	59	1.532	57	73	148	77	112	29	52	100	034	
14	9	19	12	14	247	7	7	14	10	17	4	11	20	035	
107	71	84	82	81	1.712	65	78	128	70	128	16	62	107	036	
70	50	41	54	56	1.309	64	84	103	59	89	25	52	97	037	
35	15	32	28	25	507	22	24	39	28	31	12	14	30	038	
64	53	61	55	54	1.218	36	50	82	49	72	26	36	75	039	
225	163	186	97	137	5.269	265	283	517	287	389	109	184	392	040	
73	37	44	46	52	703	14	19	45	28	41	5	27	33	041	
44	30	42	33	28	696	24	20	61	49	59	12	26	47	042	
44	32	31	25	27	740	30	33	56	47	60	18	23	50	043	
653	422	439	376	317	17.548	1.040	1.087	1.957	1.159	1.563	333	646	1.202	044	
2.639	1.940	1.990	1.347	1.324	51.090	2.024	2.376	4.291	2.992	4.318	1.030	1.891	3.692	045	
34	30	33	32	28	771	32	40	78	46	60	12	23	51	046	
109	80	93	72	50	3.205	181	213	370	237	265	69	83	194	047	
157	87	77	72	93	2.431	113	122	203	126	175	56	80	147	048	
80	59	81	60	51	1.666	66	82	145	92	113	28	61	121	049	
24	8	25	19	23	432	20	15	30	23	27	6	10	37	050	
125	87	92	89	78	2.558	119	135	227	132	180	39	89	164	051	
34	33	27	17	27	683	25	33	50	37	68	12	29	45	052	
28	22	30	23	19	503	21	25	42	25	29	13	15	32	053	

segue TAV. 4 — Popolazione residente

B —

Codice dei Comuni	COMUNI	CLASSI QUINQUENNALI DI ETÀ (anni)										
		Meno di 5	5 - 9	10 - 14	15 - 19	20 - 24	25 - 29	30 - 34	35 - 39	40 - 44	45 - 49	50 - 54
054	FIRMO	91	115	99	113	83	87	73	64	79	95	78
055	FIUMEFREDDO BRUZIO	180	178	201	235	208	147	135	88	108	95	112
056	FRANCAVILLA MARITTIMA	73	86	98	104	119	79	79	73	62	94	94
057	FRASCINETO	79	99	97	112	94	66	84	61	68	90	83
058	FUSCALDO	321	340	361	429	377	298	309	184	211	203	187
059	GRIMALDI	71	68	90	94	96	75	73	43	40	51	49
060	GRISOLIA	101	95	124	150	108	89	75	53	55	82	82
061	GUARDIA PIEMONTESE	60	91	68	72	50	56	45	35	55	35	33
062	LAGO	133	143	149	183	173	151	116	94	94	85	96
063	LAINO BORGO	64	97	119	126	91	64	73	46	73	88	95
064	LAINO CASTELLO	34	42	46	54	44	33	35	19	29	38	30
065	LAPPANO	24	41	33	46	39	28	31	14	29	29	33
066	LATTARICO	152	170	194	233	177	147	120	78	111	133	121
067	LONGOBARDI	107	103	123	142	111	85	99	73	62	66	59
068	LONGOBUCCO	274	317	326	361	303	237	186	137	181	178	206
069	LUNGRO	103	87	116	135	104	114	120	69	102	91	99
070	LUZZI	475	473	511	536	508	455	416	300	293	301	298
071	MAIERA'	49	66	73	75	67	56	53	26	37	52	40
072	MALITO	24	34	37	51	36	37	29	15	22	23	18
073	MALVITO	92	120	113	137	126	74	63	45	59	62	76
074	MANDATORICCIO	141	133	174	165	148	120	108	83	102	85	77
075	MANGONE	55	64	57	58	69	66	65	37	39	33	33
076	MARANO MARCHESATO	79	82	81	79	89	79	60	47	48	43	44
077	MARANO PRINCIPATO	50	52	65	58	67	65	45	32	36	23	42
078	MARZI	33	44	50	37	32	32	39	23	27	21	30
079	MENDICINO	209	214	204	233	211	190	206	132	149	135	151
080	MONGRASSANO	72	82	95	93	76	53	59	47	52	51	50
081	MONTALTO UFFUGO	483	505	568	566	526	476	491	311	381	385	329
082	MONTEGIORDANO	76	89	118	129	129	109	81	56	61	93	94
083	MORANO CALABRO	192	191	200	199	230	209	197	120	152	160	155
084	MORMANNO	119	146	182	151	184	149	118	113	124	144	126
085	MOTTAFOLLONE	62	78	80	79	79	59	64	42	43	58	58
086	NOCARA	24	25	24	41	46	20	21	15	24	22	32
087	ORIOLO	96	110	114	133	139	107	109	61	100	109	127
088	ORSOMARSO	61	70	82	95	99	83	65	36	50	48	71
089	PALUDI	94	77	113	128	86	93	65	58	58	53	40
090	PANETTIERI	17	16	10	18	16	14	21	9	10	12	13
091	PAOLA	629	747	771	783	748	651	605	427	438	437	448
092	PAPASIDERO	32	41	38	72	63	43	25	25	34	40	43
093	PARENTI	82	95	122	130	128	78	63	59	60	75	70
094	PATERNO CALABRO	47	44	66	61	65	46	38	21	30	31	46
095	PEDACE	70	91	87	115	112	107	75	48	64	69	86
096	PEDIVIGLIANO	29	37	60	57	40	33	32	21	23	38	39
097	PIANE CRATI	42	41	29	41	34	34	50	35	27	26	17
098	PIETRAFITTA	51	57	53	68	70	55	46	29	27	36	43
099	PIETRAPAOALA	52	64	67	75	60	49	47	33	36	36	34
100	PLATACI	35	55	62	68	54	30	29	24	47	36	47
101	PRAIA A MARE	242	270	268	258	201	192	221	166	195	177	142
102	RENDE	1.233	1.364	1.263	1.101	818	875	1.105	971	952	819	632
103	ROCCA IMPERIALE	138	155	153	154	156	128	94	85	104	108	116
104	ROGGIANO GRAVINA	274	338	361	351	304	243	212	161	206	198	161
105	ROGLIANO	186	200	291	295	259	216	180	154	133	193	167

per sesso e classe di età

MASCHI

						PARTICOLARI CLASSI DI ETÀ (anni)									Codice dei Comuni
55 - 59	60 - 64	65 - 69	70 - 74	75 e più	TOTALE	Meno di 3	3 - 5	6 - 10	11 - 13	14 - 17	18	19 - 20	21 - 24		
59	42	48	59	52	1.237	57	55	107	58	96	21	40	67	054	
126	54	88	61	60	2.076	108	105	182	113	196	43	88	167	055	
86	56	65	51	59	1.278	44	48	78	65	75	23	61	86	056	
64	56	59	41	52	1.205	47	54	91	66	93	18	40	72	057	
209	140	120	88	96	3.873	194	199	332	220	329	101	160	293	058	
46	39	39	39	50	963	42	42	77	51	76	16	47	68	059	
84	48	53	54	72	1.325	50	63	103	70	126	32	49	85	060	
41	24	33	15	26	739	33	41	96	42	61	10	22	36	061	
109	75	98	89	98	1.886	91	67	147	94	138	41	60	143	062	
93	45	64	59	50	1.247	34	47	98	74	98	30	42	74	063	
42	34	27	27	28	562	18	25	41	28	42	12	18	36	064	
29	17	23	11	26	453	10	24	37	21	37	12	16	26	065	
101	60	59	61	55	1.972	86	99	169	126	170	55	82	139	066	
71	48	62	43	51	1.305	67	67	100	68	110	32	53	89	067	
137	92	118	85	109	3.247	153	197	296	195	289	73	131	247	068	
96	58	83	74	77	1.528	60	55	106	64	105	24	51	80	069	
233	161	129	110	122	5.321	279	290	462	329	445	97	188	413	070	
56	37	33	35	31	786	25	35	69	39	64	13	29	56	071	
37	13	22	21	19	438	17	13	35	22	40	8	21	26	072	
59	31	34	36	44	1.171	58	57	123	64	105	25	57	99	073	
64	57	71	50	46	1.624	81	89	131	115	144	28	52	121	074	
30	36	30	31	31	734	24	41	66	29	49	12	26	56	075	
57	25	33	25	38	909	50	45	73	52	75	14	33	68	076	
28	29	29	22	31	674	34	25	55	41	53	9	20	55	077	
14	23	23	16	16	460	15	29	49	28	33	5	12	25	078	
126	83	91	86	110	2.530	131	119	210	131	185	41	94	160	079	
52	37	41	51	28	939	35	52	89	49	80	21	30	62	080	
282	166	178	141	174	5.962	289	295	510	350	453	130	218	403	081	
99	51	69	45	62	1.361	48	46	88	75	95	23	65	101	082	
123	79	106	92	82	2.487	115	114	191	122	140	48	98	184	083	
134	102	126	77	87	2.082	66	83	150	113	120	32	79	139	084	
31	37	30	24	23	847	32	49	66	52	69	14	30	66	085	
23	17	14	23	32	403	15	13	23	17	27	14	19	32	086	
138	97	108	100	113	1.761	61	60	98	80	110	27	50	106	087	
61	53	43	50	52	1.019	27	51	67	48	83	16	37	78	088	
35	29	38	19	24	1.010	60	53	75	74	102	26	36	72	089	
7	14	18	11	17	223	8	14	12	7	8	7	10	11	090	
464	282	284	170	250	8.134	384	383	785	446	615	158	303	604	091	
47	31	47	43	32	656	16	20	43	21	56	8	35	47	092	
52	26	30	33	33	1.136	50	49	97	78	96	33	58	96	093	
29	30	34	34	33	655	24	30	47	37	54	14	27	50	094	
56	32	58	38	54	1.162	45	39	94	52	90	25	48	82	095	
37	20	21	18	39	544	21	17	46	32	48	8	17	34	096	
20	19	19	25	19	478	31	21	38	14	30	10	19	24	097	
39	26	36	34	23	693	33	29	59	29	47	16	31	55	098	
40	17	28	19	27	684	29	34	66	38	65	12	28	46	099	
50	25	21	31	45	659	16	29	60	34	51	15	33	36	100	
119	70	86	43	38	2.688	156	142	270	163	232	40	73	163	101	
495	299	286	224	220	12.657	721	765	1.370	758	936	228	365	636	102	
78	65	57	62	67	1.720	80	80	161	93	116	35	73	118	103	
152	104	117	122	113	3.417	139	208	322	223	294	66	140	236	104	
166	110	93	85	99	2.827	96	131	221	179	225	58	112	209	105	

segue TAV. 4 — Popolazione residente

B —

Codice dei Comuni	COMUNI	CLASSI QUINQUENNALI DI ETÀ (anni)										
		Meno di 5	5 - 9	10 - 14	15 - 19	20 - 24	25 - 29	30 - 34	35 - 39	40 - 44	45 - 49	50 - 54
106	ROSE	194	192	208	246	230	179	134	105	119	151	135
107	ROSETO CAPO SPULICO	62	70	85	58	73	44	58	41	48	42	50
108	ROSSANO	1.361	1.609	1.663	1.642	1.391	1.262	1.122	922	893	846	771
109	ROTA GRECA	43	73	56	58	65	51	44	23	46	35	38
110	ROVITO	73	71	89	93	78	67	67	46	57	62	50
111	SAN BASILE	34	48	69	64	43	53	60	39	43	44	48
112	SAN BENEDETTO ULLANO	68	73	79	69	94	69	56	57	59	44	54
113	SAN COSMO ALBANESE	30	21	37	33	38	27	26	21	16	30	29
114	SAN DEMETRIO CORONE	167	165	245	222	200	188	167	110	128	179	147
115	SAN DONATO DI NINEA	48	65	78	90	88	43	50	33	56	55	81
116	SAN FILI	88	113	92	104	98	70	81	58	71	74	54
117	SANGINETO	55	58	78	68	53	43	39	47	49	51	47
118	SAN GIORGIO ALBANESE	66	66	73	64	56	56	49	36	66	62	58
119	SAN GIOVANNI IN FIORE	752	937	981	1.048	915	728	669	569	610	586	544
120	SAN LORENZO BELLIZZI	36	42	48	66	56	45	30	30	41	50	48
121	SAN LORENZO DEL VALLO	205	191	171	181	166	148	126	74	91	73	89
122	SAN LUCIDO	235	242	290	277	266	189	223	162	158	127	131
123	SAN MARCO ARGENTANO	308	356	370	383	333	292	251	202	217	205	239
124	SAN MARTINO DI FINITA	29	48	63	83	59	41	35	19	37	50	42
125	SAN NICOLA ARCELLA	43	60	78	74	57	41	52	31	43	25	39
126	SAN PIETRO IN AMANTEA	15	16	30	35	39	18	21	8	23	27	28
127	SAN PIETRO IN GUARANO	139	141	165	192	137	150	113	102	127	132	126
128	SAN SOSTI	76	80	96	118	95	83	71	57	67	75	81
129	SANTA CATERINA ALBANESE	62	75	66	78	78	41	45	34	47	48	52
130	SANTA DOMENICA TALAO	55	43	53	54	42	42	41	30	35	42	40
131	SANT'AGATA DI ESARO	105	111	129	131	103	92	74	53	59	62	86
132	SANTA MARIA DEL CEDRO	155	187	188	185	160	152	131	126	116	121	138
133	SANTA SOFIA D'EIPIRO	88	108	105	128	113	86	73	51	83	95	91
134	SANTO STEFANO DI ROGLIANO	41	40	42	33	30	32	38	23	28	29	22
135	SAN VINCENZO LA COSTA	59	73	98	115	70	56	58	51	57	57	45
136	SARACENA	168	169	174	174	167	140	182	100	139	130	130
137	SCALA COELI	84	116	143	126	92	66	66	50	63	53	61
138	SCALEA	354	348	328	302	270	295	312	231	229	182	175
139	SCIGLIANO	56	84	101	106	85	45	55	46	57	63	59
140	SERRA D'AIELLO	29	28	36	34	32	30	16	22	25	26	27
141	SERRA PEDACE	27	35	41	48	46	41	33	24	36	25	30
142	SPEZZANO ALBANESE	294	293	348	322	291	262	234	181	202	242	194
143	SPEZZANO DELLA SILA	154	173	227	218	189	155	162	102	140	147	139
144	SPEZZANO PICCOLO	55	56	66	83	86	82	53	37	39	45	66
145	TARSIA	86	103	128	132	112	88	75	52	61	77	71
146	TERRANOVA DA SIBARI	219	251	245	255	197	175	178	121	182	165	149
147	TERRAVECCHIA	83	86	125	101	87	75	65	50	38	39	40
148	TORANO CASTELLO	170	175	213	214	203	160	162	113	118	126	126
149	TORTORA	185	219	216	209	192	180	183	137	138	142	121
150	TREBISACCE	283	334	329	322	325	242	273	238	234	242	243
151	TRENTA	80	81	95	88	92	76	58	43	67	59	73
152	VACCARIZZO ALBANESE	33	45	62	71	50	39	47	28	43	51	61
153	VERBICARO	136	180	174	213	206	158	147	93	120	134	165
154	VILLAPIANA	174	214	203	214	156	169	163	120	151	138	107
155	ZUMPARO	49	63	67	41	53	58	48	40	37	30	37
	TOTALE PROVINCIA	28.709	32.586	35.187	35.869	31.509	26.882	25.522	19.638	21.617	21.502	20.765

per sesso e classe di età

MASCHI

						PARTICOLARI CLASSI DI ETÀ (anni)								Codice dei Comuni
55 - 59	60 - 64	65 - 69	70 - 74	75 e più	TOTALE	Meno di 3	3 - 5	6 - 10	11 - 13	14 - 17	18	19 - 20	21 - 24	
106	54	75	64	95	2.287	99	134	195	111	197	47	107	180	106
59	34	34	35	34	827	29	50	67	54	55	10	23	60	107
723	458	463	347	325	15.798	805	875	1.584	1.016	1.377	312	603	1.094	108
34	26	28	21	19	660	29	31	69	28	48	14	26	50	109
49	37	35	39	38	951	35	49	76	53	76	19	32	64	110
64	47	58	53	35	802	17	25	50	41	58	10	27	30	111
45	34	28	21	16	866	44	43	65	49	67	12	33	70	112
34	17	32	17	20	428	16	18	23	23	25	8	16	30	113
143	106	114	94	129	2.504	110	82	186	142	192	37	95	155	114
99	64	71	74	59	1.054	33	24	64	55	77	19	31	66	115
69	42	60	41	33	1.148	44	65	109	53	82	24	37	81	116
52	27	30	24	36	757	32	33	71	42	49	17	25	43	117
65	32	37	47	48	881	32	51	55	52	63	11	14	47	118
451	284	299	306	290	9.969	457	472	954	572	877	186	410	705	119
56	23	31	28	32	662	20	27	36	28	47	21	23	46	120
79	49	42	37	40	1.762	112	134	185	107	138	41	66	131	121
143	86	139	109	134	2.911	135	148	243	185	231	43	129	196	122
182	126	139	137	126	3.866	175	208	350	227	312	71	135	272	123
45	33	29	28	29	670	16	20	48	44	61	18	32	43	124
31	15	22	20	18	649	27	29	63	47	59	11	26	50	125
19	18	24	16	12	349	10	9	15	18	32	6	19	26	126
103	63	76	83	112	1.961	82	80	142	109	145	50	66	100	127
67	58	69	64	56	1.213	47	39	89	57	93	25	37	78	128
44	30	32	34	35	801	41	33	74	35	71	12	29	64	129
39	32	32	32	35	647	33	31	41	34	45	13	18	32	130
66	47	47	49	40	1.254	64	58	121	73	107	22	57	77	131
83	59	56	67	49	1.973	91	99	190	112	148	41	64	130	132
85	46	53	57	54	1.316	46	63	104	62	97	28	54	88	133
16	13	17	17	15	436	20	30	40	19	39	7	5	26	134
46	30	40	31	30	916	36	32	84	61	81	28	41	52	135
104	74	94	73	62	2.080	88	122	160	100	136	39	76	131	136
50	41	39	22	21	1.093	49	64	110	95	110	17	44	72	137
144	84	92	72	65	3.483	203	232	329	212	239	53	122	212	138
33	49	53	41	33	966	33	38	86	65	93	19	32	66	139
30	18	22	25	21	421	17	15	36	19	29	4	15	24	140
32	19	31	25	45	538	15	16	38	25	32	14	22	35	141
188	124	136	107	118	3.536	185	173	297	205	292	48	124	224	142
122	66	86	76	62	2.218	95	87	189	135	178	46	82	149	143
46	40	37	30	38	859	36	31	58	39	65	12	42	63	144
74	48	46	43	55	1.251	51	55	105	76	115	20	62	77	145
135	80	99	75	94	2.620	118	154	235	149	225	44	101	141	146
39	40	29	19	13	929	44	49	92	86	91	15	35	70	147
135	85	83	78	67	2.228	109	91	180	127	187	40	80	161	148
84	44	60	60	56	2.226	113	115	219	128	186	36	71	153	149
227	104	141	121	97	3.755	159	199	318	204	262	59	124	268	150
50	34	38	26	40	1.000	41	48	94	52	76	17	35	73	151
49	17	39	29	40	704	22	15	57	31	50	17	29	40	152
156	96	103	102	126	2.309	84	101	164	106	160	46	85	163	153
82	54	83	65	64	2.157	105	118	203	117	172	50	78	118	154
39	18	25	24	24	653	19	47	57	45	38	6	21	40	155
18.554	12.338	13.423	11.021	11.365	366.487	16.602	18.449	32.978	21.211	29.256	7.029	13.594	24.741	

segue TAV. 4 — Popolazione residente

C —

Codice dei Comuni	COMUNI	CLASSI QUINQUENNALI DI ETÀ (anni)										
		Meno di 5	5 - 9	10 - 14	15 - 19	20 - 24	25 - 29	30 - 34	35 - 39	40 - 44	45 - 49	50 - 54
001	ACQUAFORMOSA	41	45	53	55	53	38	45	41	38	58	49
002	ACQUAPPESA	79	75	81	107	67	66	74	48	57	66	62
003	ACRI	782	957	975	1.017	830	737	684	522	640	616	593
004	AIELLO CALABRO	88	92	128	137	107	80	70	52	81	92	78
005	AIETA	35	51	57	49	45	25	39	22	39	42	40
006	ALBIDONA	91	92	107	99	85	66	79	63	56	56	50
007	ALESSANDRIA DEL CARRETTO	22	30	42	49	31	33	40	20	33	41	41
008	ALTILIA	30	32	29	38	34	31	27	11	20	17	23
009	ALTomonte	153	180	204	190	165	132	150	106	105	135	106
010	AMANTEA	428	448	509	484	415	398	425	307	285	284	301
011	AMENDOLARA	118	138	147	140	105	116	100	66	90	84	72
012	APRIGLIANO	93	120	143	169	126	106	90	86	88	95	117
013	BELMONTE CALABRO	79	97	132	123	126	105	102	83	80	90	89
014	BELSITO	31	35	45	49	40	30	24	17	21	30	28
015	BELVEDERE MARITTIMO	298	358	399	412	342	304	293	247	267	275	270
016	BIANCHI	46	51	62	87	80	56	41	26	53	44	78
017	BISIGNANO	392	420	475	484	444	344	353	210	293	308	287
018	BOCCHIGLIERO	107	116	148	178	126	111	90	64	91	86	106
019	BONIFATI	126	164	147	180	162	127	128	76	93	122	127
020	BUONVICINO	77	115	134	153	99	87	73	82	93	95	118
021	CALOPEZZATI	62	71	74	58	53	52	53	34	41	39	43
022	CALOVETO	112	95	77	89	70	63	65	44	52	40	31
023	CAMPANA	122	121	127	157	146	104	88	78	106	97	120
024	CANNA	30	54	60	68	44	28	29	25	40	50	41
025	CARIATI	515	525	567	530	478	410	350	267	249	211	188
026	CAROLEI	103	115	138	124	119	100	101	98	85	91	95
027	CARPANZANO	11	20	17	25	26	10	19	14	20	15	20
028	CASOLE BRUZIO	53	69	70	75	70	67	60	54	49	55	62
029	CASSANO ALLO IONIO	758	911	972	926	746	661	561	462	500	576	547
030	CASTIGLIONE COSENTINO	74	89	72	96	75	66	55	45	44	57	80
031	CASTROLIBERO	371	397	329	250	220	337	421	260	245	203	130
032	CASTROREGIO	15	12	18	22	30	19	21	11	22	27	43
033	CASTROVILLARI	790	890	845	871	825	759	794	590	624	674	595
034	CELICO	93	123	134	135	130	105	102	79	78	92	83
035	CELLARA	10	14	23	23	24	15	19	8	8	17	19
036	CERCHIARA DI CALABRIA	109	126	159	145	102	103	87	66	131	126	115
037	CERISANO	84	110	123	133	102	85	86	53	62	87	81
038	CERVICATI	35	52	41	35	25	35	34	29	28	33	42
039	CERZETO	50	64	82	92	92	89	79	73	68	69	87
040	CETRARO	478	456	432	461	480	432	387	281	310	301	328
041	CIVITA	30	44	37	53	67	37	50	21	51	57	57
042	CLETO	41	57	65	63	38	24	48	24	31	38	61
043	COLOSIMI	73	47	53	70	63	53	35	35	36	43	45
044	CORIGLIANO CALABRO	1.663	1.893	1.839	1.708	1.444	1.324	1.233	915	955	874	746
045	COSENZA	3.345	3.986	4.773	5.188	4.605	3.966	3.991	3.334	3.558	3.616	3.498
046	CROPALATI	44	64	82	68	65	39	51	40	29	49	39
047	CROSIA	358	353	351	280	275	217	260	178	184	162	129
048	DIAMANTE	171	179	208	211	176	176	187	117	153	153	177
049	DIPIGNANO	131	135	131	143	122	139	111	80	80	89	98
050	DOMANICO	31	42	34	49	50	38	31	21	21	24	34
051	FAGNANO CASTELLO	210	236	205	224	224	188	175	130	156	141	153
052	FALCONARA ALBANESE	41	60	75	89	54	52	43	30	28	45	48
053	FIGLINE VEGLIATURO	35	23	31	43	49	32	45	24	30	31	22

per sesso e classe di età

FEMMINE

						PARTICOLARI CLASSI DI ETÀ (anni)									Codice dei Comuni
55 - 59	60 - 64	65 - 69	70 - 74	75 e più	TOTALE	Meno di 3	3 - 5	6 - 10	11 - 13	14 - 17	18	19 - 20	21 - 24		
58	40	40	32	44	730	28	27	38	32	42	13	28	39	001	
56	54	59	54	63	1.068	43	56	73	51	71	27	34	54	002	
618	351	386	315	446	10.469	433	523	961	602	821	203	362	656	003	
87	86	107	73	101	1.459	50	55	96	85	99	32	55	80	004	
26	24	27	30	43	594	21	26	50	35	45	11	14	35	005	
56	38	56	39	43	1.076	48	53	109	64	71	21	39	69	006	
59	29	41	41	37	589	13	15	34	24	35	14	15	24	007	
32	16	26	24	28	418	18	20	32	13	28	9	17	26	008	
130	91	120	83	87	2.137	89	97	187	128	155	30	81	125	009	
324	257	287	229	287	5.668	233	262	481	304	417	84	162	341	010	
94	64	68	63	76	1.541	66	78	127	95	124	23	54	81	011	
111	78	102	87	97	1.708	51	59	127	93	135	33	50	103	012	
88	78	102	90	115	1.579	43	57	100	72	105	32	49	99	013	
28	21	23	25	33	480	16	21	40	26	40	9	15	33	014	
260	193	196	169	209	4.492	179	185	367	249	328	80	154	267	015	
49	42	54	31	53	853	26	30	51	39	69	13	35	63	016	
285	169	203	143	199	5.009	221	245	455	276	375	104	194	345	017	
105	74	80	52	103	1.637	54	75	129	89	130	38	73	87	018	
127	79	96	94	118	1.966	77	77	159	89	135	45	70	127	019	
123	63	77	76	100	1.565	42	57	114	77	129	31	50	78	020	
41	40	32	46	32	771	31	41	73	46	59	7	17	44	021	
41	26	44	26	31	906	69	60	91	51	76	13	27	56	022	
123	90	100	82	111	1.772	66	78	122	79	122	36	50	120	023	
49	21	38	42	44	663	14	23	54	45	52	8	29	31	024	
172	142	147	119	130	5.000	305	323	532	346	420	109	195	385	025	
68	53	77	56	119	1.542	53	66	129	81	98	33	41	98	026	
22	20	37	28	39	343	8	6	21	9	19	5	14	17	027	
55	40	40	28	58	905	32	29	75	39	59	20	27	56	028	
504	301	362	269	358	9.414	449	497	924	588	765	185	335	570	029	
51	37	46	40	56	983	49	45	87	39	68	17	41	60	030	
110	95	83	81	91	3.623	214	235	381	199	238	39	74	187	031	
28	30	29	32	46	405	9	11	10	12	14	6	10	25	032	
564	419	433	374	456	10.503	462	524	864	509	686	168	356	652	033	
91	68	68	71	84	1.536	47	67	131	77	116	30	35	112	034	
20	15	16	14	28	273	6	6	15	15	18	5	13	16	035	
112	65	113	97	90	1.746	61	68	133	102	113	32	51	81	036	
86	44	77	66	83	1.362	50	57	112	78	105	27	40	83	037	
36	33	26	35	30	549	22	27	52	24	25	6	13	19	038	
98	64	62	54	77	1.200	20	45	64	47	73	21	41	69	039	
258	222	251	183	246	5.506	282	298	439	258	384	89	186	371	040	
80	40	59	36	77	796	20	18	39	23	49	8	24	50	041	
49	43	51	52	63	748	20	30	57	42	57	12	19	27	042	
52	45	43	38	48	779	47	37	46	33	54	12	34	43	043	
718	496	518	393	483	17.202	987	1.013	1.918	1.114	1.417	331	606	1.161	044	
3.315	2.407	2.225	1.777	2.127	55.711	1.903	2.201	4.093	2.876	4.221	1.004	1.950	3.649	045	
35	30	36	40	45	756	27	29	69	51	56	15	34	42	046	
102	79	107	74	92	3.201	213	213	346	229	243	44	129	200	047	
181	113	106	101	152	2.561	88	123	179	129	170	40	74	142	048	
104	82	71	69	96	1.681	79	78	138	76	113	25	58	95	049	
37	21	20	18	40	511	19	21	40	18	41	7	22	38	050	
156	121	104	113	112	2.648	122	140	217	135	169	50	92	174	051	
42	28	41	26	35	737	24	32	60	52	62	19	25	45	052	
48	29	28	19	32	521	21	16	25	19	30	10	20	40	053	

segue TAV. 4 — Popolazione residente

C —

Codice dei Comuni	COMUNI	CLASSI QUINQUENNALI DI ETÀ (anni)										
		Meno di 5	5 - 9	10 - 14	15 - 19	20 - 24	25 - 29	30 - 34	35 - 39	40 - 44	45 - 49	50 - 54
054	FIRMO	106	86	121	99	89	72	78	70	82	82	71
055	FIUMEFREDDO BRUZIO	141	188	182	206	144	141	108	74	94	102	122
056	FRANCAVILLA MARITTIMA	94	109	118	127	88	101	88	58	78	102	100
057	FRASCINETO	52	73	93	96	94	72	75	64	87	92	75
058	FUSCALDO	349	375	364	411	330	251	260	171	163	206	206
059	GRIMALDI	63	62	94	98	79	56	62	49	42	73	77
060	GRISOLIA	69	91	116	120	88	86	75	47	72	62	119
061	GUARDIA PIEMONTESE	48	75	55	52	42	57	63	50	36	31	35
062	LAGO	105	124	156	182	158	134	116	82	90	124	106
063	LAINO BORGO	70	94	119	126	94	80	75	66	90	103	98
064	LAINO CASTELLO	32	30	49	54	31	32	32	18	37	45	49
065	LAPPANO	24	33	37	40	30	27	29	25	30	23	35
066	LATTARICO	128	161	161	200	157	133	104	74	127	130	104
067	LONGOBARDI	88	97	142	124	79	85	87	58	72	56	80
068	LONGOBUCCO	250	263	315	311	276	216	168	173	185	186	191
069	LUNGRO	111	117	108	121	120	91	117	69	98	105	112
070	LUZZI	438	420	519	525	477	402	306	266	302	307	266
071	MAIERA'	38	51	61	62	50	48	40	29	42	54	44
072	MALITO	38	21	28	39	37	23	21	21	24	18	34
073	MALVITO	85	88	106	133	98	67	60	47	60	71	64
074	MANDATORICCIO	136	131	168	160	146	98	111	68	90	93	79
075	MANGONE	65	64	61	67	77	60	53	40	37	45	47
076	MARANO MARCHESATO	69	76	90	91	100	73	60	41	34	54	70
077	MARANO PRINCIPATO	45	52	49	54	63	43	39	22	21	35	44
078	MARZI	28	36	55	37	33	32	39	29	28	21	35
079	MENDICINO	213	196	209	196	211	205	200	137	125	132	169
080	MONGRASSANO	64	86	92	80	65	58	61	42	49	57	43
081	MONTALTO UFFUGO	454	540	571	533	515	489	427	294	350	348	322
082	MONTEGIORDANO	73	83	91	131	104	100	79	47	81	105	87
083	MORANO CALABRO	183	195	199	228	225	185	163	114	153	166	138
084	MORMANNO	105	170	146	171	171	142	120	116	134	128	159
085	MOTTAFOLLONE	58	61	82	90	78	50	44	45	50	53	41
086	NOCARA	25	25	36	30	32	13	18	16	18	28	27
087	ORIOLO	86	102	122	147	127	116	86	72	121	117	149
088	ORSOMARSO	61	61	61	82	79	72	69	38	46	63	58
089	PALUDI	59	112	113	98	102	86	67	45	53	52	45
090	PANETTIERI	12	17	23	18	15	17	13	7	11	17	14
091	PAOLA	673	732	698	826	682	639	625	418	410	442	530
092	PAPASIDERO	35	27	49	49	35	43	40	19	23	50	45
093	PARENTI	67	97	129	114	99	72	80	45	64	69	58
094	PATERNO CALABRO	33	43	65	73	40	50	30	28	29	41	52
095	PEDACE	60	83	112	111	108	92	64	60	78	71	78
096	PEDIVIGLIANO	37	39	64	62	38	27	32	24	30	42	38
097	PIANE CRATI	37	51	49	39	46	44	43	32	23	21	25
098	PIETRAFITTA	36	43	48	66	60	41	42	26	31	40	49
099	PIETRAPAOLA	43	49	77	72	47	39	40	20	35	49	28
100	PLATACI	25	32	50	50	34	22	25	32	46	43	37
101	PRAIA A MARE	225	286	272	274	215	221	236	174	196	163	136
102	RENDE	1.154	1.273	1.198	1.059	932	1.106	1.209	926	862	654	565
103	ROCCA IMPERIALE	132	129	150	162	143	125	114	83	99	123	90
104	ROGGIANO GRAVINA	304	309	369	337	281	224	247	149	208	189	173
105	ROGLIANO	194	236	258	286	238	206	182	144	174	165	185

per sesso e classe di età

FEMMINE

						PARTICOLARI CLASSI DI ETÀ (anni)								Codice dei Comuni
55 - 59	60 - 64	65 - 69	70 - 74	75 e più	TOTALE	Meno di 3	3 - 5	6 - 10	11 - 13	14 - 17	18	19 - 20	21 - 24	
67	69	70	67	66	1.295	65	56	91	70	84	28	40	67	054
124	91	79	95	105	1.996	91	92	173	115	171	39	74	106	055
99	69	71	75	90	1.467	57	53	123	70	93	20	51	69	056
86	62	63	68	75	1.227	27	42	78	54	79	19	36	73	057
211	183	155	142	200	3.977	202	220	379	211	319	86	154	258	058
87	62	51	61	102	1.118	39	34	66	61	83	15	31	67	059
87	55	63	56	111	1.317	42	53	85	71	95	29	43	66	060
46	30	27	25	56	728	25	44	65	31	52	9	11	35	061
133	103	120	109	165	2.007	68	60	127	95	146	30	82	117	062
88	52	63	60	74	1.352	31	59	94	69	99	33	43	75	063
37	28	38	25	29	566	18	22	30	28	46	12	19	21	064
34	18	21	23	33	462	10	21	32	24	31	10	12	24	065
104	83	70	84	93	1.913	85	78	155	100	151	36	78	124	066
86	66	71	50	83	1.324	58	44	116	82	106	23	43	58	067
175	122	133	115	171	3.250	136	166	274	186	264	52	123	214	068
99	109	108	93	112	1.690	58	76	118	62	88	23	53	99	069
290	187	195	140	203	5.243	242	274	443	335	413	102	172	398	070
58	39	48	36	64	764	22	28	48	41	45	18	19	41	071
33	18	30	26	35	446	25	18	24	10	33	4	23	26	072
61	32	45	60	67	1.144	47	56	92	68	102	31	38	76	073
83	46	62	64	82	1.617	90	69	144	97	130	32	63	116	074
42	42	42	38	50	830	37	41	65	34	55	14	23	65	075
59	41	34	34	68	994	36	46	80	46	76	15	47	80	076
39	27	27	29	42	631	24	35	46	31	49	7	24	47	077
23	27	26	20	26	495	17	19	36	35	38	4	16	24	078
121	102	115	94	178	2.603	135	122	199	117	166	42	71	173	079
63	49	46	38	65	958	35	43	91	53	76	7	31	51	080
283	206	215	190	240	5.977	267	294	540	352	434	105	220	401	081
98	55	57	67	104	1.362	47	36	92	55	94	30	54	74	082
166	126	122	114	152	2.629	104	109	199	123	175	42	102	176	083
140	131	116	87	159	2.195	61	70	166	88	139	37	65	137	084
56	42	45	18	37	850	38	29	66	50	77	17	34	58	085
24	15	30	21	22	380	12	16	30	18	32	1	13	26	086
133	82	127	106	162	1.855	48	54	113	65	101	44	57	102	087
74	49	52	41	68	974	37	37	60	33	65	11	42	59	088
50	34	40	31	51	1.038	38	40	113	69	89	21	37	77	089
17	6	18	16	17	238	6	12	16	14	16	2	7	12	090
514	322	359	235	412	8.517	390	434	727	401	655	154	343	507	091
53	38	54	43	52	655	22	16	29	33	45	6	15	29	092
54	33	44	43	61	1.129	44	46	102	75	99	19	43	78	093
41	33	43	31	46	678	20	21	44	47	53	12	25	32	094
83	57	61	52	58	1.228	36	46	82	67	93	19	53	78	095
27	26	30	28	38	582	18	31	38	35	60	15	13	30	096
35	25	27	20	23	540	25	21	54	27	36	9	14	36	097
45	42	31	28	52	680	26	19	43	30	49	15	20	51	098
41	25	25	24	46	660	28	21	60	46	56	17	23	37	099
40	27	39	34	45	581	12	20	34	33	42	12	7	31	100
130	74	88	84	89	2.863	118	155	303	158	226	42	100	170	101
445	322	318	253	348	12.624	636	752	1.286	731	872	199	398	742	102
85	63	61	72	92	1.723	73	81	135	99	133	32	51	112	103
184	138	156	99	158	3.525	186	173	324	219	304	58	128	208	104
176	122	120	129	201	3.016	102	133	243	157	228	47	118	184	105

segue TAV. 4 — Popolazione residente

C —

Codice dei Comuni	COMUNI	CLASSI QUINQUENNALI DI ETÀ (anni)										
		Meno di 5	5 - 9	10 - 14	15 - 19	20 - 24	25 - 29	30 - 34	35 - 39	40 - 44	45 - 49	50 - 54
106	ROSE	177	184	187	214	199	147	131	101	130	134	136
107	ROSETO CAPO SPULICO	60	80	74	90	70	59	47	47	41	57	57
108	ROSSANO	1.338	1.400	1.510	1.576	1.479	1.183	1.206	880	917	926	791
109	ROTA GRECA	46	51	54	64	42	44	34	36	34	33	43
110	ROVITO	75	70	84	89	80	68	55	58	61	48	61
111	SAN BASILE	30	34	30	56	44	50	62	29	52	63	48
112	SAN BENEDETTO ULLANO	75	71	75	72	57	58	57	43	47	52	51
113	SAN COSMO ALBANESE	15	21	31	34	39	24	17	12	24	40	34
114	SAN DEMETRIO CORONE	161	160	196	215	222	173	151	114	155	155	169
115	SAN DONATO DI NINEA	45	54	90	96	63	44	66	37	55	84	92
116	SAN FILI	95	104	128	126	110	76	72	47	58	65	78
117	SANGINETO	49	47	69	67	54	37	47	33	36	57	39
118	SAN GIORGIO ALBANESE	52	59	81	77	65	41	58	43	63	44	74
119	SAN GIOVANNI IN FIORE	752	850	1.002	1.069	837	742	652	579	600	600	549
120	SAN LORENZO BELLIZZI	32	36	59	59	46	33	35	29	47	57	44
121	SAN LORENZO DEL VALLO	194	199	205	158	149	127	102	68	79	98	75
122	SAN LUCIDO	235	245	321	274	253	211	196	140	138	123	149
123	SAN MARCO ARGENTANO	311	297	329	341	290	266	244	186	207	227	212
124	SAN MARTINO DI FINITA	30	58	60	56	53	34	32	34	49	41	52
125	SAN NICOLA ARCELLA	48	47	78	64	48	43	34	39	24	41	38
126	SAN PIETRO IN AMANTEA	15	27	25	31	21	16	21	13	22	26	33
127	SAN PIETRO IN GUARANO	115	150	156	180	140	129	128	110	123	134	130
128	SAN SOSTI	65	78	95	86	77	61	82	47	61	82	81
129	SANTA CATERINA ALBANESE	43	74	63	81	57	35	56	38	52	51	48
130	SANTA DOMENICA TALAO	39	60	52	64	59	58	34	28	30	43	41
131	SANT'AGATA DI ESARO	84	94	142	136	72	65	71	55	67	86	80
132	SANTA MARIA DEL CEDRO	175	175	210	202	166	147	151	99	95	108	125
133	SANTA SOFIA D'EPSIRO	78	103	129	127	110	76	83	60	73	86	88
134	SANTO STEFANO DI ROGLIANO	38	47	46	38	43	45	30	30	19	25	23
135	SAN VINCENZO LA COSTA	69	97	71	93	73	47	64	48	64	46	40
136	SARACENA	163	147	152	160	164	148	159	89	143	146	148
137	SCALA COELI	74	117	129	101	62	64	63	50	62	55	65
138	SCALEA	336	376	323	302	314	273	310	214	191	161	167
139	SCIGLIANO	51	63	93	103	79	50	52	61	48	52	63
140	SERRA D'AIELLO	14	26	37	36	23	37	25	25	26	32	34
141	SERRA PEDACE	28	41	49	56	43	31	36	23	25	39	43
142	SPEZZANO ALBANESE	273	287	324	320	275	238	261	172	210	222	217
143	SPEZZANO DELLA SILA	150	192	213	201	203	168	140	113	144	150	122
144	SPEZZANO PICCOLO	51	54	58	82	69	57	40	39	39	61	62
145	TARSIA	77	100	105	136	91	90	68	48	64	82	74
146	TERRANOVA DA SIBARI	204	208	271	240	190	165	173	147	179	174	154
147	TERRAVECCHIA	46	75	88	97	77	64	57	39	39	43	49
148	TORANO CASTELLO	163	164	186	212	220	133	133	109	112	137	151
149	TORTORA	208	218	210	206	191	195	173	122	123	120	106
150	TREBISACCE	262	318	315	283	295	288	286	203	268	264	244
151	TRENTA	55	80	83	108	93	72	64	42	68	56	58
152	VACCARIZZO ALBANESE	40	50	68	55	63	46	43	31	47	53	62
153	VERBICARO	157	153	190	192	185	156	129	82	114	149	174
154	VILLAPIANA	176	182	185	180	156	167	164	125	145	132	116
155	ZUMPARO	59	55	59	63	53	43	45	30	31	38	48
	TOTALE PROVINCIA	27.412	30.921	33.751	34.591	30.137	26.405	25.659	19.380	21.618	22.264	21.734

per sesso e classe di età

FEMMINE

						PARTICOLARI CLASSI DI ETÀ (anni)									Codice dei Comuni
55 - 59	60 - 64	65 - 69	70 - 74	75 e più	TOTALE	Meno di 3	3 - 5	6 - 10	11 - 13	14 - 17	18	19 - 20	21 - 24		
133	86	94	95	142	2.290	106	105	185	111	161	47	71	175	106	
49	36	42	44	63	916	38	34	82	41	72	20	35	52	107	
679	478	468	386	513	15.730	788	801	1.428	930	1.280	300	615	1.161	108	
44	32	22	39	60	678	31	27	52	33	41	16	22	35	109	
52	46	49	34	57	987	44	45	76	45	76	14	34	64	110	
63	61	52	46	56	776	19	17	35	20	32	17	21	33	111	
47	37	39	25	50	856	47	41	69	51	58	13	26	45	112	
34	22	24	23	27	421	9	9	22	21	26	7	20	26	113	
160	100	132	110	161	2.534	90	102	169	120	156	47	99	171	114	
112	84	75	71	112	1.180	27	29	55	50	91	16	31	49	115	
77	50	57	55	81	1.279	59	63	100	78	93	31	50	89	116	
62	24	41	40	54	756	27	30	57	41	50	14	23	44	117	
68	36	54	47	72	934	33	33	62	49	62	15	30	50	118	
460	345	368	347	458	10.210	432	470	882	610	881	214	342	679	119	
52	28	32	32	39	660	17	22	37	32	58	13	15	38	120	
65	47	50	36	63	1.715	106	139	190	126	132	32	64	116	121	
147	126	129	129	204	3.020	137	144	265	188	233	59	96	206	122	
220	156	169	144	174	3.773	178	193	298	190	277	74	128	230	123	
34	31	46	32	57	699	15	26	55	41	49	5	31	35	124	
23	23	27	20	29	626	31	33	45	41	62	15	22	36	125	
36	21	30	24	35	396	11	10	25	18	19	8	9	19	126	
124	91	90	103	146	2.049	75	72	141	96	152	36	59	110	127	
85	72	75	61	94	1.202	43	34	82	59	67	19	35	62	128	
61	39	42	47	40	827	23	32	75	43	57	15	34	39	129	
55	28	60	48	73	772	18	29	60	38	43	12	29	45	130	
88	53	75	53	81	1.302	47	52	108	93	101	31	37	59	131	
112	52	63	50	75	2.005	94	110	200	126	145	41	84	128	132	
99	52	52	66	81	1.363	42	53	111	71	110	30	51	79	133	
26	18	22	23	27	500	19	29	47	29	28	10	15	35	134	
55	41	41	38	45	932	35	48	94	43	82	10	37	54	135	
121	94	112	85	83	2.114	100	90	142	93	124	39	63	135	136	
45	32	30	33	33	1.015	44	49	121	66	109	17	30	47	137	
179	85	100	81	113	3.525	194	205	389	186	246	45	131	255	138	
65	49	72	61	86	1.048	27	37	67	60	84	16	33	65	139	
36	28	37	32	49	497	6	9	30	25	28	9	13	16	140	
38	39	31	30	46	598	18	17	47	18	48	12	26	31	141	
182	155	122	120	184	3.562	151	174	311	197	246	56	126	218	142	
136	93	87	103	109	2.324	96	94	191	132	159	47	75	165	143	
46	43	49	37	59	846	30	27	61	30	57	24	31	54	144	
76	40	48	49	62	1.210	43	54	98	65	104	32	41	72	145	
131	89	115	77	131	2.648	116	130	221	165	197	59	74	151	146	
40	33	32	21	26	826	32	28	82	49	71	26	37	58	147	
129	98	83	74	119	2.223	86	115	168	96	184	36	82	178	148	
100	55	58	64	74	2.223	120	124	228	123	156	45	82	155	149	
221	155	153	135	200	3.890	159	161	332	184	234	52	124	227	150	
55	43	37	43	56	1.013	31	43	73	49	86	23	39	75	151	
57	44	39	35	55	788	19	30	55	40	48	14	18	52	152	
202	106	108	123	182	2.402	106	76	157	118	137	52	81	150	153	
99	65	80	73	86	2.131	99	114	187	105	143	33	72	126	154	
38	38	36	23	33	692	38	31	58	37	45	12	24	44	155	
20.911	14.810	15.740	13.409	18.026	376.788	15.842	17.452	31.564	20.377	28.009	6.821	13.002	23.745		

TAV. 5 - Popolazione residente in età da 6 anni in poi

Codice dei Comuni	COMUNI	FORNITI DI TITOLO DI STUDIO							
		LAUREA		DIPLOMA		LICENZA MEDIA INFERIORE		LICENZA ELEMENTARE	
		MF	M	MF	M	MF	M	MF	M
001	ACQUAFORMOSA	22	17	89	50	240	142	458	239
002	ACQUAPPESA	27	14	215	132	332	189	630	291
003	ACRI	278	158	1.408	717	3.595	2.167	6.348	3.244
004	AIELLO CALABRO	41	28	148	76	415	247	776	396
005	AIETA	13	6	47	27	181	106	345	184
006	ALBIDONA	12	10	134	80	257	155	602	309
007	ALESSANDRIA DEL CARRETTO	17	10	89	43	161	83	279	151
008	ALILIA	13	9	54	26	118	69	299	156
009	ALTOMONTE	38	22	293	158	728	443	1.244	642
010	AMANTEA	275	153	1.132	610	1.887	1.103	4.261	2.122
011	AMENDOLARA	61	39	289	144	479	267	910	481
012	APRIGLIANO	57	31	258	152	654	382	1.141	540
013	BELMONTE CALABRO	36	23	261	141	500	308	1.231	628
014	BELSITO	7	3	67	35	130	65	334	178
015	BELVEDERE MARITTIMO	168	103	721	370	1.463	870	2.802	1.414
016	BIANCHI	6	4	107	55	383	220	523	283
017	BISIGNANO	84	62	609	324	1.645	949	3.047	1.627
018	BOCCHIGLIERO	46	28	203	114	686	401	705	398
019	BONIFATI	39	28	265	124	578	318	1.273	641
020	BUONVICINO	16	12	154	90	485	280	835	473
021	CALOPEZZATI	19	11	94	50	245	135	506	254
022	CALOVETO	14	8	65	35	293	160	495	274
023	CAMPANA	47	35	270	131	499	285	870	481
024	CANNA	18	12	118	54	186	105	466	216
025	CARIATI	157	103	588	313	1.675	980	3.322	1.724
026	CAROLEI	79	43	367	174	493	277	904	481
027	CARPANZANO	8	4	55	32	88	53	270	124
028	CASOLE BRUZIO	25	15	245	117	343	205	638	294
029	CASSANO ALLO IONIO	230	148	980	506	2.843	1.573	6.119	3.082
030	CASTIGLIONE COSENTINO	37	25	173	99	326	203	652	327
031	CASTROLIBERO	365	183	1.396	701	1.314	722	1.837	931
032	CASTROREGIO	8	2	76	33	83	56	251	142
033	CASTROVILLARI	736	410	2.408	1.232	3.871	2.187	6.544	3.147
034	CELICO	39	19	287	150	424	240	1.176	592
035	CELLARA	17	9	73	33	99	59	140	66
036	CERCHIARA DI CALABRIA	31	17	151	86	555	331	1.000	504
037	CERISANO	39	24	253	123	467	267	960	481
038	CERVICATI	9	8	65	39	120	82	348	178
039	CERZETO	26	15	177	87	404	235	908	495
040	CETRARO	233	121	933	459	1.527	866	3.650	1.818
041	CIVITA	20	11	125	56	173	84	521	268
042	CLETO	17	13	72	36	242	148	406	218
043	COLOSIMI	13	8	99	54	329	193	476	241
044	CORIGLIANO CALABRO	627	365	2.141	1.071	3.953	2.364	11.687	6.119
045	COSENZA	5.166	2.903	18.578	9.412	23.161	12.473	31.006	14.057
046	CROPALATI	17	16	114	54	275	157	431	227
047	CROSIA	64	40	381	176	977	589	1.970	1.027
048	DIAMANTE	136	75	592	281	860	510	1.663	831
049	DIPIGNANO	63	42	322	184	604	347	1.003	523
050	DOMANICO	8	6	58	20	132	64	330	174
051	FAGNANO CASTELLO	96	59	404	203	699	401	1.784	912
052	FALCONARA ALBANESE	9	7	97	46	228	122	515	278
053	FIGLINE VEGLIATURO	32	13	121	52	197	117	333	164

per sesso e grado di istruzione

TOTALE		ALFABETI PRIVI DI TITOLO DI STUDIO				ANALFABETI				TOTALE		Codice dei Comuni
		TOTALE		di cui in età da 55 anni in poi		TOTALE		di cui in età da 55 anni in poi				
MF	M	MF	M	MF	M	MF	M	MF	M	MF	M	
809	448	366	178	140	57	208	82	151	60	1.383	708	001
1.204	626	558	246	208	67	117	38	76	22	1.879	910	002
11.629	6.286	4.927	2.515	1.265	723	2.625	867	1.683	588	19.181	9.668	003
1.380	747	969	480	427	215	306	74	220	42	2.655	1.301	004
586	323	394	202	144	80	140	48	91	29	1.120	573	005
1.005	554	497	258	102	66	453	168	263	93	1.955	980	006
546	287	247	151	86	58	300	94	216	65	1.093	532	007
484	260	182	80	78	28	80	26	51	13	746	366	008
2.303	1.265	1.103	566	349	174	558	182	376	125	3.964	2.013	009
7.555	3.988	2.010	846	712	260	565	123	457	84	10.130	4.957	010
1.739	931	667	317	183	79	375	136	237	80	2.781	1.384	011
2.110	1.105	805	342	346	137	204	74	142	53	3.119	1.521	012
2.028	1.100	638	257	270	85	222	52	176	31	2.888	1.409	013
538	281	222	102	91	43	87	21	61	14	847	404	014
5.154	2.757	1.996	942	628	305	911	234	616	148	8.061	3.933	015
1.019	562	431	165	218	90	112	38	71	22	1.562	765	016
5.385	2.962	2.380	1.249	607	353	1.338	349	844	238	9.103	4.560	017
1.640	941	978	502	347	195	471	138	321	93	3.089	1.581	018
2.155	1.111	845	386	275	124	450	141	312	94	3.450	1.638	019
1.490	855	920	427	339	180	476	138	331	97	2.886	1.420	020
864	450	344	149	133	59	136	46	100	33	1.344	645	021
867	477	628	323	161	64	132	50	84	31	1.627	850	022
1.686	932	921	443	316	156	620	224	430	145	3.227	1.599	023
788	387	264	122	115	53	136	53	106	43	1.188	562	024
5.742	3.120	2.435	1.133	428	187	657	209	394	117	8.834	4.462	025
1.843	975	766	341	322	133	192	62	131	43	2.801	1.378	026
421	213	146	54	82	25	46	17	39	13	613	284	027
1.251	631	322	134	126	41	48	12	38	10	1.621	777	028
10.172	5.309	4.720	2.224	1.123	489	1.786	677	1.029	380	16.678	8.210	029
1.188	654	475	196	192	92	104	28	83	20	1.767	878	030
4.912	2.537	1.191	561	244	102	210	41	158	26	6.313	3.139	031
418	233	164	83	88	41	174	55	139	48	756	371	032
13.559	6.976	3.762	1.632	1.123	422	1.195	391	839	282	18.516	8.999	033
1.926	1.001	691	333	256	111	207	68	137	45	2.824	1.402	034
329	167	135	59	76	31	30	7	22	6	494	233	035
1.737	938	889	442	326	183	560	189	398	130	3.186	1.569	036
1.719	895	522	217	212	82	175	49	119	34	2.416	1.161	037
542	307	278	121	101	45	141	33	99	24	961	461	038
1.515	832	500	225	209	86	252	75	190	46	2.267	1.132	039
6.343	3.264	2.498	1.159	778	314	806	298	466	149	9.647	4.721	040
839	419	413	193	218	104	176	58	141	46	1.428	670	041
737	415	404	186	164	66	209	51	151	31	1.350	652	042
917	496	373	152	189	62	82	29	57	20	1.372	677	043
18.408	9.919	8.674	4.091	1.449	644	3.541	1.411	1.900	796	30.623	15.421	044
77.911	38.845	16.232	6.791	4.828	1.635	4.154	1.054	2.768	648	98.297	46.690	045
837	454	403	185	153	69	159	60	114	40	1.399	699	046
3.392	1.832	1.600	770	328	158	594	209	340	124	5.586	2.811	047
3.251	1.697	831	378	270	114	464	121	300	72	4.546	2.196	048
1.992	1.096	793	341	321	139	257	81	188	52	3.042	1.518	049
528	264	269	114	112	54	71	19	55	11	868	397	050
2.983	1.575	1.253	582	416	193	454	147	337	96	4.690	2.304	051
849	453	373	151	158	68	84	21	60	16	1.306	625	052
683	346	211	93	102	44	47	18	30	12	941	457	053

segue TAV. 5 — Popolazione residente in età da 6 anni in poi

Codice dei Comuni	COMUNI	FORNITI DI TITOLO DI STUDIO							
		LAUREA		DIPLOMA		LICENZA MEDIA INFERIORE		LICENZA ELEMENTARE	
		MF	M	MF	M	MF	M	MF	M
054	FIRMO	34	24	148	79	482	276	660	338
055	FIUMEFREDDO BRUZIO	32	18	298	168	561	327	1.353	742
056	FRANCAVILLA MARITTIMA	25	15	238	115	387	219	976	489
057	FRASCINETO	51	25	211	100	344	199	762	398
058	FUSCALDO	112	60	805	434	1.300	767	2.358	1.224
059	GRIMALDI	43	26	184	86	363	207	631	294
060	GRISOLIA	23	17	164	80	472	270	643	357
061	GUARDIA PIEMONTESE	34	19	147	74	234	130	493	265
062	LAGO	35	20	256	123	826	466	1.020	547
063	LAINO BORGO	25	16	115	56	421	230	776	376
064	LAINO CASTELLO	2	1	23	13	127	71	295	160
065	LAPPANO	11	7	101	52	188	114	352	175
066	LATTARICO	23	15	221	119	650	404	1.302	700
067	LONGOBARDI	25	13	163	85	353	224	900	449
068	LONGOBUCCO	35	22	332	172	1.112	657	1.752	881
069	LUNGRO	56	33	196	96	607	339	1.075	540
070	LUZZI	65	45	377	210	1.700	1.043	3.375	1.821
071	MAIERA'	11	9	64	35	205	137	471	255
072	MALITO	14	10	107	52	150	90	239	122
073	MALVITO	21	14	145	74	353	210	688	375
074	MANDATORICCIO	35	24	195	100	576	315	1.051	570
075	MANGONE	31	17	167	79	271	142	469	238
076	MARANO MARCHESATO	43	23	204	91	322	188	611	298
077	MARANO PRINCIPATO	15	11	117	66	193	119	498	264
078	MARZI	19	10	80	46	172	97	357	167
079	MENDICINO	146	82	634	323	890	511	1.575	830
080	MONGRASSANO	12	5	82	38	296	187	636	331
081	MONTALTO UFFUGO	135	79	874	425	2.201	1.297	3.999	2.072
082	MONTEGIORDANO	53	35	306	140	492	312	869	452
083	MORANO CALABRO	66	40	413	210	827	460	1.678	825
084	MORMANNO	78	47	366	189	722	395	1.258	639
085	MOTTAFOLLONE	26	20	147	71	347	198	451	239
086	NOCARA	6	3	62	28	102	65	235	132
087	ORIOLO	71	39	408	216	379	220	1.097	571
088	ORSOMARSO	13	8	113	65	338	201	593	316
089	PALUDI	15	7	110	45	330	170	606	341
090	PANETTIERI	4	4	51	22	78	44	121	58
091	PAOLA	496	276	2.470	1.228	3.281	1.954	5.210	2.542
092	PAPASIDERO	8	5	47	27	187	103	383	195
093	PARENTI	19	12	123	58	543	330	719	361
094	PATERNO CALABRO	15	9	85	43	179	100	432	238
095	PEDACE	61	31	386	172	476	296	732	340
096	PEDIVIGLIANO	10	8	48	30	204	103	399	201
097	PIANE CRATI	30	15	134	68	183	100	332	154
098	PIETRAFITTA	21	10	164	84	203	118	436	232
099	PIETRAPAOLA	12	9	69	44	243	131	412	231
100	PLATACI	6	4	72	46	169	101	336	195
101	PRAIA A MARE	180	108	665	296	1.151	622	1.927	940
102	RENDE	1.367	720	4.212	2.122	4.475	2.580	6.884	3.468
103	ROCCA IMPERIALE	43	26	243	111	546	322	1.200	602
104	ROGGIANO GRAVINA	125	70	554	274	896	517	2.267	1.183
105	ROGLIANO	120	63	502	243	1.215	675	2.136	1.104

per sesso e grado di istruzione

TOTALE		ALFABETI PRIVI DI TITOLO DI STUDIO				ANALFABETI				TOTALE		Codice dei Comuni
		TOTALE		di cui in età da 55 anni in poi		TOTALE		di cui in età da 55 anni in poi				
MF	M	MF	M	MF	M	MF	M	MF	M	MF	M	
1.324	717	565	262	189	86	410	146	276	95	2.299	1.125	054
2.244	1.255	1.054	497	336	158	378	111	280	78	3.676	1.863	055
1.626	838	659	258	277	120	258	90	185	71	2.543	1.186	056
1.368	722	679	295	306	120	215	87	152	66	2.262	1.104	057
4.575	2.485	1.761	778	513	215	699	217	499	137	7.035	3.480	058
1.221	613	501	212	204	76	202	54	153	38	1.924	879	059
1.302	724	537	287	175	101	595	201	408	144	2.434	1.212	060
908	488	319	148	119	47	97	29	66	16	1.324	665	061
2.137	1.156	959	429	468	204	511	143	381	102	3.607	1.728	062
1.337	678	795	369	286	144	296	119	191	74	2.428	1.166	063
447	245	397	215	155	95	201	59	132	43	1.045	519	064
652	348	153	57	58	16	45	14	34	9	850	419	065
2.196	1.238	898	437	270	145	443	112	308	76	3.537	1.787	066
1.441	771	751	338	303	134	201	62	166	47	2.393	1.171	067
3.231	1.732	1.775	821	511	215	839	344	524	205	5.845	2.897	068
1.934	1.008	750	308	324	136	285	97	208	64	2.969	1.413	069
5.517	3.119	2.521	1.249	587	308	1.441	384	843	234	9.479	4.752	070
751	436	378	194	147	74	311	96	213	68	1.440	726	071
510	274	188	98	79	39	113	36	90	29	811	408	072
1.207	673	524	286	120	71	366	97	246	65	2.097	1.056	073
1.857	1.009	709	329	216	105	346	116	233	80	2.912	1.454	074
938	476	353	159	155	63	130	34	93	22	1.421	669	075
1.180	600	438	181	187	70	108	33	74	21	1.726	814	076
823	460	270	117	117	44	94	38	57	23	1.187	615	077
628	320	198	92	80	33	49	4	33	4	875	416	078
3.245	1.746	1.128	473	482	186	253	61	195	42	4.626	2.280	079
1.026	561	487	229	189	97	219	62	162	43	1.732	852	080
7.209	3.873	2.650	1.252	741	376	935	253	619	161	10.794	5.378	081
1.720	939	480	214	195	90	346	114	263	88	2.546	1.267	082
2.984	1.535	1.354	573	519	177	336	150	254	120	4.674	2.258	083
2.424	1.270	1.155	501	491	221	418	162	288	115	3.997	1.933	084
971	528	404	176	141	60	174	62	123	44	1.549	766	085
405	228	199	101	83	50	123	46	87	30	727	375	086
1.955	1.046	838	367	365	176	600	227	465	178	3.393	1.640	087
1.057	590	391	200	152	76	393	151	267	106	1.841	941	088
1.061	563	542	239	138	57	254	95	151	51	1.857	897	089
254	128	134	59	79	36	33	14	27	12	421	201	090
11.457	6.000	2.678	1.141	771	266	925	226	677	153	15.060	7.367	091
625	330	329	177	162	84	283	113	205	80	1.237	620	092
1.404	761	529	243	178	79	143	33	94	23	2.076	1.037	093
711	390	376	172	146	69	151	39	102	27	1.238	601	094
1.655	839	483	202	220	81	86	37	66	28	2.224	1.078	095
661	342	289	132	118	57	89	32	57	19	1.039	506	096
679	337	201	69	78	23	40	20	27	13	920	426	097
824	444	328	144	150	63	114	43	90	33	1.266	631	098
736	415	306	151	100	50	190	55	132	40	1.232	621	099
583	346	313	186	114	75	267	82	187	52	1.163	614	100
3.923	1.966	890	380	189	65	167	44	106	27	4.980	2.390	101
16.938	8.890	4.426	2.035	978	441	1.043	246	677	154	22.407	11.171	102
2.032	1.061	763	339	248	95	334	160	224	106	3.129	1.560	103
3.842	2.044	1.711	825	515	248	683	201	456	135	6.236	3.070	104
3.973	2.085	1.139	451	482	184	269	64	191	41	5.381	2.600	105

segue TAV. 5 — Popolazione residente in età da 6 anni in poi

Codice dei Comuni	COMUNI	FORNITI DI TITOLO DI STUDIO							
		LAUREA		DIPLOMA		LICENZA MEDIA INFERIORE		LICENZA ELEMENTARE	
		MF	M	MF	M	MF	M	MF	M
106	ROSE	35	18	281	144	710	431	1.533	842
107	ROSETO CAPO SPULICO	27	16	149	71	242	125	534	283
108	ROSSANO	648	392	2.441	1.221	5.677	3.281	10.293	5.171
109	ROTA GRECA	9	7	86	38	245	137	426	232
110	ROVITO	30	15	196	105	334	203	663	331
111	SAN BASILE	35	21	141	81	206	132	541	263
112	SAN BENEDETTO ULLANO	18	13	91	57	269	163	632	332
113	SAN COSMO ALBANESE	21	14	95	47	130	79	214	105
114	SAN DEMETRIO CORONE	146	78	420	202	711	418	1.678	904
115	SAN DONATO DI NINEA	22	13	114	70	350	180	538	278
116	SAN FILI	33	17	226	121	382	210	848	416
117	SANGINETO	17	11	96	55	247	135	429	235
118	SAN GIORGIO ALBANESE	24	13	139	62	233	128	556	294
119	SAN GIOVANNI IN FIORE	257	146	1.552	700	4.190	2.366	5.939	3.100
120	SAN LORENZO BELLIZZI	11	4	64	43	252	134	379	218
121	SAN LORENZO DEL VALLO	24	17	128	70	389	234	1.214	649
122	SAN LUCIDO	62	39	569	274	899	523	2.027	1.048
123	SAN MARCO ARGENTANO	82	48	389	213	1.191	727	2.679	1.425
124	SAN MARTINO DI FINITA	23	16	109	52	192	122	483	249
125	SAN NICOLA ARCELLA	10	7	84	42	235	144	459	235
126	SAN PIETRO IN AMANTEA	11	8	76	43	123	76	252	137
127	SAN PIETRO IN GUARANO	72	38	428	203	675	406	1.495	760
128	SAN SOSTI	28	23	103	56	461	272	786	394
129	SANTA CATERINA ALBANESE	18	13	124	54	220	129	488	260
130	SANTA DOMENICA TALAO	13	8	74	25	231	132	492	224
131	SANT'AGATA DI ESARO	23	17	151	74	425	237	806	396
132	SANTA MARIA DEL CEDRO	49	35	337	173	807	445	1.088	554
133	SANTA SOFIA D'EPIRO	43	25	166	88	402	228	712	373
134	SANTO STEFANO DI ROGLIANO	19	12	83	32	161	93	323	152
135	SAN VINCENZO LA COSTA	17	12	134	74	291	172	549	314
136	SARACENA	58	40	262	141	817	458	1.124	605
137	SCALA COELI	18	12	126	70	291	177	559	319
138	SCALEA	144	88	696	351	1.493	852	2.037	1.022
139	SCIGLIANO	19	16	170	88	379	202	634	325
140	SERRA D'AIELLO	8	4	56	32	126	75	278	133
141	SERRA PEDACE	13	7	110	62	212	120	439	194
142	SPEZZANO ALBANESE	134	87	585	297	959	578	2.150	1.098
143	SPEZZANO DELLA SILA	75	44	602	290	793	466	1.589	792
144	SPEZZANO PICCOLO	20	13	177	93	296	179	628	326
145	TARSIA	22	11	69	38	496	290	745	410
146	TERRANOVA DA SIBARI	70	45	377	183	708	413	1.324	697
147	TERRAVECCHIA	22	11	113	54	347	205	533	297
148	TORANO CASTELLO	44	29	444	238	741	456	1.389	717
149	TORTORA	45	27	313	144	785	460	1.470	763
150	TREBISACCE	247	150	1.055	531	1.241	721	2.272	1.148
151	TRENTA	19	14	221	106	365	217	682	340
152	VACCARIZZO ALBANESE	39	20	156	71	220	122	427	228
153	VERBICARO	27	19	175	84	742	404	1.290	670
154	VILLAPIANA	53	27	353	175	732	419	1.363	721
155	ZUMPANO	7	4	86	50	202	124	434	219
	TOTALE PROVINCIA	16.530	9.523	72.011	36.378	128.749	73.707	231.677	117.082

per sesso e grado di istruzione

TOTALE		ALFABETI PRIVI DI TITOLO DI STUDIO				ANALFABETI				TOTALE		Codice dei Comuni
		TOTALE		di cui in età da 55 anni in poi		TOTALE		di cui in età da 55 anni in poi				
MF	M	MF	M	MF	M	MF	M	MF	M	MF	M	
2.559	1.435	1.069	492	344	166	505	127	347	82	4.133	2.054	106
952	495	463	201	164	77	177	52	134	43	1.592	748	107
19.059	10.065	6.353	2.957	1.334	616	2.847	1.096	1.648	646	28.259	14.118	108
766	414	326	146	134	49	128	40	97	27	1.220	600	109
1.223	654	408	169	162	64	134	44	99	29	1.765	867	110
923	497	464	215	293	130	113	48	93	43	1.500	760	111
1.010	565	391	171	143	65	146	43	103	26	1.547	779	112
460	245	211	96	100	46	126	53	92	40	797	394	113
2.955	1.602	1.059	529	405	221	640	181	462	138	4.654	2.312	114
1.024	541	754	358	425	204	343	98	252	70	2.121	997	115
1.489	764	536	237	196	85	171	38	109	21	2.196	1.039	116
789	436	357	175	147	72	245	81	171	51	1.391	692	117
952	497	430	206	179	87	284	95	198	73	1.666	798	118
11.938	6.312	4.734	2.151	1.445	647	1.676	577	1.122	383	18.348	9.040	119
706	399	302	146	107	60	228	70	171	56	1.236	615	120
1.755	970	893	418	175	91	338	128	206	74	2.986	1.516	121
3.557	1.884	1.403	630	508	223	407	114	301	83	5.367	2.628	122
4.341	2.413	1.819	883	689	368	725	187	459	112	6.885	3.483	123
807	439	311	142	120	59	174	53	118	35	1.292	634	124
788	428	255	128	76	38	112	37	68	20	1.155	593	125
462	264	164	52	85	27	79	14	59	7	705	330	126
2.670	1.407	844	341	380	144	187	51	138	41	3.701	1.799	127
1.378	745	538	248	213	89	336	134	219	84	2.252	1.127	128
850	456	436	194	163	74	213	77	137	42	1.499	727	129
810	389	315	134	134	60	183	60	151	48	1.308	583	130
1.405	724	634	315	209	102	296	93	184	57	2.335	1.132	131
2.281	1.207	882	428	234	119	421	148	276	97	3.584	1.783	132
1.323	714	720	373	240	135	432	120	280	78	2.475	1.207	133
586	289	209	88	78	29	43	9	28	4	838	386	134
991	572	554	235	184	74	152	41	110	29	1.697	848	135
2.261	1.244	995	471	352	174	538	155	358	108	3.794	1.870	136
994	578	654	316	147	78	254	86	132	53	1.902	980	137
4.370	2.313	1.403	612	316	131	401	123	275	81	6.174	3.048	138
1.202	631	493	219	224	81	184	45	145	33	1.879	895	139
468	244	234	95	109	45	169	50	103	20	871	389	140
774	383	246	101	124	46	50	23	40	19	1.070	507	141
3.828	2.060	1.844	842	521	229	743	276	479	182	6.415	3.178	142
3.059	1.592	923	384	366	129	188	60	119	41	4.170	2.036	143
1.121	611	363	140	191	73	97	41	62	21	1.581	792	144
1.332	749	573	275	188	95	353	121	214	77	2.258	1.145	145
2.479	1.338	1.557	707	410	182	714	303	412	176	4.750	2.348	146
1.015	567	392	192	103	38	195	77	110	49	1.602	836	147
2.618	1.440	950	472	364	205	482	116	333	76	4.050	2.028	148
2.613	1.394	946	445	212	97	418	159	248	93	3.977	1.998	149
4.815	2.550	1.537	670	489	200	615	177	399	107	6.967	3.397	150
1.287	677	459	210	187	80	104	24	73	17	1.850	911	151
842	441	373	171	157	71	191	55	130	31	1.406	667	152
2.234	1.177	1.086	542	372	188	1.024	405	727	277	4.344	2.124	153
2.501	1.342	865	441	231	133	486	151	338	110	3.852	1.934	154
729	397	363	164	132	59	118	26	85	19	1.210	587	155
448.967	236.690	161.360	73.963	50.401	22.241	64.583	20.783	42.788	13.441	674.910	331.436	

TAV. 6 - Popolazione residente che frequenta corsi regolari di studio

Codice dei Comuni	COMUNI	CORSO REGOLARE DI STUDI							
		6 - 13		14 - 18		19 e più		TOTALE	
		MF	M	MF	M	MF	M	MF	M
001	ACQUAFORMOSA	158	88	71	53	30	13	259	154
002	ACQUAPPESA	268	145	105	52	37	24	410	221
003	ACRI	3.243	1.689	991	560	511	305	4.745	2.554
004	AIELLO CALABRO	356	176	129	72	72	39	557	287
005	AIETA	173	89	27	18	15	8	215	115
006	ALBIDONA	344	173	100	54	34	23	478	250
007	ALESSANDRIA DEL CARRETTO	129	72	54	28	19	14	202	114
008	ALTILIA	93	48	45	25	21	12	159	85
009	ALTomonte	672	358	163	102	84	51	919	511
010	AMANTEA	1.608	823	678	356	346	202	2.632	1.381
011	AMENDOLARA	489	270	169	84	122	64	780	418
012	APRIGLIANO	445	226	156	76	92	56	693	358
013	BELMONTE CALABRO	334	163	117	63	55	29	506	255
014	BELSITO	136	70	42	21	27	16	205	107
015	BELVEDERE MARITTIMO	1.221	607	411	218	220	123	1.852	948
016	BIANCHI	187	97	75	41	37	18	299	156
017	BISIGNANO	1.505	779	456	249	194	105	2.155	1.133
018	BOCCHIGLIERO	458	241	283	153	100	60	841	454
019	BONIFATI	515	268	142	67	70	35	727	370
020	BUONVICINO	384	193	131	72	45	28	560	293
021	CALOPEZZATI	229	111	67	33	21	9	317	153
022	CALOVETO	329	187	99	63	46	27	474	277
023	CAMPANA	434	235	193	102	134	83	761	420
024	CANNA	170	73	87	45	50	22	307	140
025	CARIATI	1.794	927	518	299	266	154	2.578	1.380
026	CAROLEI	440	231	158	78	90	55	688	364
027	CARPANZANO	63	33	37	16	19	8	119	57
028	CASOLE BRUZIO	241	127	115	57	74	38	430	222
029	CASSANO ALLO IONIO	2.994	1.489	934	486	438	245	4.366	2.220
030	CASTIGLIONE COSENTINO	233	108	58	29	37	21	328	158
031	CASTROLIBERO	1.224	646	454	225	203	116	1.881	987
032	CASTROREGIO	66	44	30	19	42	24	138	87
033	CASTROVILLARI	2.798	1.436	1.193	595	688	352	4.679	2.383
034	CELICO	426	223	165	84	66	42	657	349
035	CELLARA	54	24	25	11	24	8	103	43
036	CERCHIARA DI CALABRIA	429	197	170	97	67	45	666	339
037	CERISANO	352	162	127	59	72	40	551	261
038	CERVICATI	143	67	34	19	22	18	199	104
039	CERZETO	239	130	115	66	57	32	411	228
040	CETRARO	1.498	803	467	234	238	126	2.203	1.163
041	CIVITA	134	73	72	28	48	18	254	119
042	CLETO	209	110	65	34	17	11	291	155
043	COLOSIMI	181	103	92	50	27	11	300	164
044	CORIGLIANO CALABRO	5.980	3.022	1.257	631	665	385	7.902	4.038
045	COSENZA	14.118	7.217	8.067	4.055	5.063	2.806	27.248	14.078
046	CROPALATI	244	124	83	48	23	16	350	188
047	CROSIA	1.170	601	353	193	107	58	1.630	852
048	DIAMANTE	635	329	284	152	161	83	1.080	564
049	DIPIGNANO	451	237	153	75	71	50	675	362
050	DOMANICO	111	53	30	17	18	8	159	78
051	FAGNANO CASTELLO	711	359	204	96	155	78	1.070	533
052	FALCONARA ALBANESE	199	87	80	41	29	16	308	144
053	FIGLINE VEGLIATURO	110	66	57	28	35	17	202	111

e/o corsi di formazione professionale, per sesso e classe di età

		CORSO DI FORMAZIONE PROFESSIONALE										Codice dei Comuni
di cui occupati		14 - 16		17 - 19		20 e più		TOTALE		di cui occupati		
MF	M	MF	M	MF	M	MF	M	MF	M	MF	M	
1	—	1	1	3	1	1	1	5	3	—	—	001
4	3	1	—	2	—	3	2	6	2	2	1	002
32	17	18	13	16	5	45	14	79	32	6	4	003
3	3	2	2	2	—	6	2	10	4	2	1	004
1	1	2	1	2	1	—	—	4	2	—	—	005
—	—	—	—	1	—	9	5	10	5	1	1	006
1	—	—	—	1	—	2	1	3	1	—	—	007
—	—	2	2	1	1	3	2	6	5	3	3	008
10	8	6	5	7	5	3	2	16	12	2	2	009
40	32	10	3	14	6	33	16	57	25	22	13	010
10	8	7	4	10	5	11	6	28	15	1	1	011
5	2	8	2	4	2	11	8	23	12	8	7	012
4	2	1	—	3	2	4	3	8	5	2	2	013
—	—	1	—	1	—	5	1	7	1	4	1	014
17	7	6	4	19	7	43	19	68	30	17	10	015
4	4	3	1	1	—	9	5	13	6	2	2	016
14	9	17	12	20	12	20	11	57	35	9	6	017
8	6	—	—	3	1	4	3	7	4	2	2	018
5	3	2	2	3	1	15	6	20	9	4	3	019
2	2	3	—	2	1	—	—	5	1	—	—	020
1	1	9	8	1	1	—	—	10	9	—	—	021
5	1	15	12	2	1	3	2	20	15	2	2	022
8	3	3	1	6	4	9	6	18	11	4	4	023
3	—	—	—	—	—	1	—	1	—	1	—	024
14	8	10	6	15	5	28	19	53	30	15	11	025
9	5	2	1	5	3	10	2	17	6	5	2	026
2	1	1	1	—	—	1	—	2	1	1	—	027
4	4	2	1	1	—	9	—	12	1	2	—	028
31	23	23	7	36	8	72	47	131	62	44	37	029
5	4	2	2	1	—	4	3	7	5	4	3	030
26	18	5	2	6	3	31	10	42	15	12	6	031
1	1	—	—	1	—	1	1	2	1	1	1	032
54	35	26	6	34	10	95	37	155	53	34	22	033
6	5	4	1	—	—	4	2	8	3	—	—	034
3	2	3	1	6	3	10	2	19	6	2	2	035
2	—	2	—	1	1	7	4	10	5	1	—	036
14	10	8	1	7	1	9	1	24	3	2	1	037
2	2	7	6	2	2	1	—	10	8	—	—	038
7	4	11	4	8	4	7	4	26	12	4	4	039
15	12	11	7	10	7	32	16	53	30	17	10	040
1	1	—	—	—	—	7	—	7	—	—	—	041
1	—	1	1	2	2	—	—	3	3	—	—	042
4	2	4	3	2	—	5	1	11	4	1	—	043
42	33	29	12	21	11	65	41	115	64	48	35	044
447	322	102	53	128	45	451	201	681	299	216	124	045
3	3	2	1	1	—	3	2	6	3	1	—	046
10	6	16	13	5	2	12	8	33	23	7	4	047
12	9	7	5	10	7	16	10	33	22	12	8	048
12	10	4	4	5	2	9	6	18	12	8	6	049
2	2	1	1	3	3	4	2	8	6	3	2	050
5	2	6	4	6	2	7	2	19	8	5	2	051
4	3	3	2	1	1	5	2	9	5	1	—	052
2	2	1	—	1	—	9	2	11	2	7	2	053

segue TAV. 6 — Popolazione residente che frequenta corsi regolari di studio.

Codice dei Comuni	COMUNI	CORSO REGOLARE DI STUDI							
		6 - 13		14 - 18		19 e più		TOTALE	
		MF	M	MF	M	MF	M	MF	M
054	FIRMO	322	164	119	65	58	30	499	259
055	FIUMEFREDDO BRUZIO	583	295	178	98	66	47	827	440
056	FRANCAVILLA MARITTIMA	335	143	121	57	52	34	508	234
057	FRASCINETO	288	156	125	63	73	36	486	255
058	FUSCALDO	1.138	550	460	249	146	75	1.744	874
059	GRIMALDI	255	128	124	63	74	35	453	226
060	GRISOLIA	328	172	126	69	57	29	511	270
061	GUARDIA PIEMONTESE	234	138	90	54	42	27	366	219
062	LAGO	460	239	163	93	67	39	690	371
063	LAINO BORGO	332	169	102	54	42	18	476	241
064	LAINO CASTELLO	127	69	26	11	3	3	156	83
065	LAPPANO	114	58	57	33	34	22	205	113
066	LATTARICO	546	291	182	107	64	41	792	439
067	LONGOBARDI	364	168	99	60	30	11	493	239
068	LONGOBUCCO	951	491	361	203	131	86	1.443	780
069	LUNGRO	348	169	151	83	76	35	575	287
070	LUZZI	1.548	784	404	228	161	93	2.113	1.105
071	MAIERA'	195	107	50	41	14	8	259	156
072	MALITO	91	57	47	25	25	12	163	94
073	MALVITO	346	187	102	53	53	29	501	269
074	MANDATORICCIO	481	241	204	114	83	53	768	408
075	MANGONE	190	94	86	38	40	20	316	152
076	MARANO MARCHESATO	251	125	102	49	67	30	420	204
077	MARANO PRINCIPATO	173	96	55	31	29	15	257	142
078	MARZI	148	77	45	20	21	10	214	107
079	MENDICINO	652	338	262	132	167	93	1.081	563
080	MONGRASSANO	281	137	89	53	31	15	401	205
081	MONTALTO UFFUGO	1.743	856	564	311	268	144	2.575	1.311
082	MONTEGIORDANO	305	161	172	81	120	66	597	308
083	MORANO CALABRO	632	311	201	89	123	69	956	469
084	MORMANNO	515	261	224	101	104	50	843	412
085	MOTTAFOLLONE	233	118	100	50	73	43	406	211
086	NOCARA	87	39	42	25	26	12	155	76
087	ORIOLO	356	178	201	98	144	75	701	351
088	ORSOMARSO	208	115	66	35	46	31	320	181
089	PALUDI	325	147	108	56	37	17	470	220
090	PANETTIERI	49	19	20	10	16	8	85	37
091	PAOLA	2.355	1.229	1.037	539	543	306	3.935	2.074
092	PAPASIDERO	126	64	36	22	20	13	182	99
093	PARENTI	351	175	110	60	38	19	499	254
094	PATERNO CALABRO	173	84	66	34	29	19	268	137
095	PEDACE	295	146	179	87	116	50	590	283
096	PEDIVIGLIANO	151	78	64	22	17	13	232	113
097	PIANE CRATI	132	51	49	26	31	17	212	94
098	PIETRAFITTA	161	88	83	39	48	25	292	152
099	PIETRAPAOLA	209	104	65	41	20	16	294	161
100	PLATACI	159	92	51	31	21	14	231	137
101	PRAIA A MARE	891	430	367	182	198	97	1.456	709
102	RENDE	4.126	2.119	1.593	835	778	425	6.497	3.379
103	ROCCA IMPERIALE	484	254	164	83	55	29	703	366
104	ROGGIANO GRAVINA	1.086	544	336	157	253	129	1.675	830
105	ROGLIANO	799	399	345	169	196	95	1.340	663

e/o corsi di formazione professionale, per sesso e classe di età

		CORSO DI FORMAZIONE PROFESSIONALE										Codice dei Comuni
di cui occupati		14 - 16		17 - 19		20 e più		TOTALE		di cui occupati		
MF	M	MF	M	MF	M	MF	M	MF	M	MF	M	
6	4	1	—	5	3	10	4	16	7	4	1	054
4	3	1	—	—	—	4	3	5	3	2	2	055
3	3	—	—	4	3	7	1	11	4	1	—	056
5	4	8	3	3	—	8	4	19	7	4	4	057
14	11	7	3	3	1	11	6	21	10	9	5	058
6	3	2	1	5	3	12	8	19	12	2	2	059
3	3	7	5	7	3	4	1	18	9	1	1	060
4	4	2	2	3	2	13	9	18	13	3	3	061
4	4	6	5	4	2	7	2	17	9	1	1	062
6	5	8	5	6	1	9	5	23	11	5	3	063
—	—	—	—	—	—	1	—	1	—	—	—	064
4	4	2	—	1	—	2	1	5	1	—	—	065
1	1	5	3	8	6	7	6	20	15	3	3	066
4	3	2	1	1	—	3	1	6	2	2	1	067
6	5	9	3	10	5	7	3	26	11	6	3	068
4	4	—	—	14	10	16	6	30	16	5	3	069
12	9	5	2	5	1	14	5	24	8	5	2	070
1	1	1	1	2	2	3	2	6	5	—	—	071
3	2	7	4	1	—	9	3	17	7	4	2	072
2	1	—	—	3	3	7	2	10	5	2	1	073
2	1	8	6	7	6	3	1	18	13	1	—	074
4	4	1	1	3	2	3	—	7	3	2	—	075
1	1	2	—	1	—	3	—	6	—	—	—	076
1	1	—	—	2	—	4	2	6	2	1	—	077
2	1	3	2	1	1	—	—	4	3	—	—	078
25	20	6	3	6	2	19	11	31	16	7	6	079
3	2	12	9	4	2	6	2	22	13	—	—	080
19	15	26	22	12	7	30	15	68	44	20	12	081
11	7	—	—	8	8	14	8	22	16	8	5	082
4	3	7	2	4	1	16	10	27	13	5	4	083
2	2	2	—	2	—	8	5	12	5	4	3	084
2	2	2	—	2	2	6	4	10	6	1	1	085
1	1	1	1	1	—	2	2	4	3	—	—	086
4	2	3	1	8	1	20	10	31	12	4	2	087
5	4	—	—	—	—	5	4	5	4	3	2	088
4	2	6	6	1	1	3	1	10	8	1	—	089
—	—	1	—	1	1	2	1	4	2	—	—	090
51	38	26	7	31	11	67	30	124	48	28	19	091
2	1	1	—	1	1	5	4	7	5	4	3	092
5	5	7	6	1	1	7	2	15	9	3	2	093
3	1	1	—	3	1	1	—	5	1	1	1	094
13	9	1	—	3	2	13	2	17	4	4	1	095
1	—	2	2	1	—	2	1	5	3	—	—	096
1	1	2	1	—	—	2	1	4	2	1	1	097
5	3	7	1	5	—	7	—	19	1	1	—	098
—	—	3	3	3	2	2	2	8	7	2	2	099
1	1	1	—	—	—	2	1	3	1	—	—	100
16	12	11	5	10	3	30	15	51	23	17	11	101
139	103	22	10	26	10	82	49	130	69	52	39	102
2	2	4	1	1	1	13	5	18	7	5	3	103
10	8	10	4	13	10	16	6	39	20	8	4	104
19	16	14	10	17	11	36	13	67	34	18	7	105

segue TAV. 6 — Popolazione residente che frequenta corsi regolari di studio

Codice dei Comuni	COMUNI	CORSO REGOLARE DI STUDI							
		6 - 13		14 - 18		19 e più		TOTALE	
		MF	M	MF	M	MF	M	MF	M
106	ROSE	600	304	196	114	73	41	869	459
107	ROSETO CAPO SPULICO	243	120	105	42	69	33	417	195
108	ROSSANO	4.897	2.566	1.446	807	636	382	6.979	3.755
109	ROTA GRECA	182	97	66	36	17	12	265	145
110	ROVITO	249	129	118	68	53	36	420	233
111	SAN BASILE	146	91	90	54	56	33	292	178
112	SAN BENEDETTO ULLANO	232	112	73	39	27	21	332	172
113	SAN COSMO ALBANESE	87	45	53	31	49	24	189	100
114	SAN DEMETRIO CORONE	613	327	236	135	222	111	1.071	573
115	SAN DONATO DI NINEA	220	118	114	58	43	26	377	202
116	SAN FILI	340	162	118	58	59	39	517	259
117	SANGINETO	210	112	71	38	39	24	320	174
118	SAN GIORGIO ALBANESE	217	107	89	42	52	27	358	176
119	SAN GIOVANNI IN FIORE	2.997	1.516	1.292	623	413	217	4.702	2.356
120	SAN LORENZO BELLIZZI	132	63	43	23	29	21	204	107
121	SAN LORENZO DEL VALLO	604	289	112	70	68	39	784	398
122	SAN LUCIDO	877	427	324	162	127	70	1.328	659
123	SAN MARCO ARGENTANO	1.058	574	334	182	128	68	1.520	824
124	SAN MARTINO DI FINITA	187	91	64	42	27	15	278	148
125	SAN NICOLA ARCELLA	195	110	72	39	31	16	298	165
126	SAN PIETRO IN AMANTEA	75	33	31	21	15	10	121	64
127	SAN PIETRO IN GUARANO	486	251	223	114	109	60	818	425
128	SAN SOSTI	286	145	113	67	78	44	477	256
129	SANTA CATERINA ALBANESE	225	108	70	35	39	20	334	163
130	SANTA DOMENICA TALAO	173	75	32	17	21	8	226	100
131	SANT'AGATA DI ESARO	394	193	115	62	43	30	552	285
132	SANTA MARIA DEL CEDRO	625	299	195	108	86	52	906	459
133	SANTA SOFIA D'EPSIRO	343	164	131	64	81	41	555	269
134	SANTO STEFANO DI ROGLIANO	135	59	56	34	12	4	203	97
135	SAN VINCENZO LA COSTA	279	144	94	57	51	32	424	233
136	SARACENA	495	260	165	98	93	50	753	408
137	SCALA COELI	391	204	137	69	51	31	579	304
138	SCALEA	1.112	539	319	164	150	87	1.581	790
139	SCIGLIANO	276	150	141	76	53	27	470	253
140	SERRA D'AIELLO	110	55	42	20	19	13	171	88
141	SERRA PEDACE	128	63	87	34	56	32	271	129
142	SPEZZANO ALBANESE	998	497	316	181	213	120	1.527	798
143	SPEZZANO DELLA SILA	647	324	289	151	143	69	1.079	544
144	SPEZZANO PICCOLO	186	95	90	47	56	35	332	177
145	TARSIA	341	180	127	76	64	37	532	293
146	TERRANOVA DA SIBARI	766	382	281	157	128	71	1.175	610
147	TERRAVECCHIA	308	177	83	46	45	22	436	245
148	TORANO CASTELLO	569	306	275	161	164	99	1.008	566
149	TORTORA	696	346	198	110	79	35	973	491
150	TREBISACCE	1.029	518	448	232	316	181	1.793	931
151	TRENTA	265	144	125	55	61	34	451	233
152	VACCARIZZO ALBANESE	182	87	76	40	66	34	324	161
153	VERBICARO	539	268	124	65	71	35	734	368
154	VILLAPIANA	611	320	223	120	97	54	931	494
155	ZUMPARO	197	102	59	29	30	16	286	147
	TOTALE PROVINCIA	105.312	53.762	40.042	20.931	20.938	11.613	166.292	86.306

e/o corsi di formazione professionale, per sesso e classe di età

		CORSO DI FORMAZIONE PROFESSIONALE										Codice dei Comuni
di cui occupati		14 - 16		17 - 19		20 e più		TOTALE		di cui occupati		
MF	M	MF	M	MF	M	MF	M	MF	M	MF	M	
5	3	5	3	5	2	12	7	22	12	6	5	106
2	—	—	—	8	4	2	1	10	5	—	—	107
44	30	70	57	34	20	65	34	169	111	30	22	108
1	1	3	2	—	—	5	4	8	6	1	1	109
7	5	—	—	4	2	8	5	12	7	5	4	110
4	4	—	—	2	1	7	2	9	3	1	1	111
—	—	2	2	2	2	3	1	7	5	1	—	112
2	1	3	1	2	—	4	2	9	3	—	—	113
11	11	3	3	5	3	10	7	18	13	4	4	114
—	—	2	1	—	—	4	2	6	3	1	1	115
8	6	7	5	—	—	5	2	12	7	1	1	116
2	1	1	—	2	1	7	4	10	5	3	1	117
3	3	4	—	2	2	5	1	11	3	3	1	118
20	16	23	15	19	10	44	11	86	36	13	8	119
—	—	1	1	—	—	3	1	4	2	—	—	120
4	4	3	2	1	—	9	—	13	2	1	—	121
6	4	14	5	6	3	15	10	35	18	7	7	122
5	4	23	16	14	9	13	5	50	30	2	2	123
2	2	7	4	2	2	4	3	13	9	1	1	124
1	1	—	—	1	—	3	1	4	1	2	1	125
1	1	1	1	—	—	—	—	1	1	1	1	126
4	4	2	—	11	4	16	5	29	9	6	2	127
12	7	3	—	1	—	8	6	12	6	4	4	128
1	1	2	2	3	3	5	5	10	10	3	3	129
3	2	1	—	1	—	3	3	5	3	2	2	130
4	3	5	3	4	1	11	7	20	11	12	5	131
10	7	7	5	4	2	16	10	27	17	9	5	132
3	2	4	3	2	1	11	8	17	12	4	3	133
2	1	—	—	—	—	1	—	1	—	—	—	134
5	4	5	3	3	1	3	1	11	5	2	1	135
5	1	7	—	6	3	17	6	30	9	9	4	136
1	1	3	2	2	—	6	2	11	4	3	1	137
13	10	10	8	10	6	10	3	30	17	5	2	138
3	—	1	1	4	1	3	—	8	2	1	—	139
2	2	2	2	—	—	2	1	4	3	2	1	140
—	—	—	—	1	1	5	2	6	3	1	—	141
7	3	14	1	9	2	15	5	38	8	6	2	142
4	3	6	5	9	3	20	5	35	13	4	2	143
1	1	—	—	1	—	7	—	8	—	1	—	144
4	4	3	3	4	2	7	5	14	10	4	4	145
4	4	12	8	16	11	6	—	34	19	1	—	146
4	3	—	—	—	—	6	1	6	1	2	—	147
7	6	9	4	9	3	8	5	26	12	2	1	148
9	7	11	4	8	4	19	13	38	21	14	10	149
17	15	11	7	11	5	33	13	55	25	16	9	150
2	2	1	1	2	—	5	2	8	3	2	2	151
1	—	2	—	3	2	4	2	9	4	3	2	152
7	4	1	1	4	1	6	3	11	5	2	1	153
4	3	2	1	2	1	4	3	8	5	—	—	154
5	4	2	1	2	2	1	—	5	3	—	—	155
1.640	1.184	973	542	946	430	2.223	1.038	4.142	2.010	1.010	639	

TAV. 7 - Popolazione residente attiva e non attiva per sesso**A — TOTALE**

Codice dei Comuni	COMUNI	POPOLAZIONE ATTIVA					POPOLAZIONE NON ATTIVA	TOTALE
		In condizione professionale			In cerca di prima occupazione	TOTALE		
		Occupati	Disoccupati	TOTALE				
001	ACQUAFORMOSA	639	7	646	61	707	778	1.485
002	ACQUAPPESA	455	22	477	193	670	1.402	2.072
003	ACRI	5.942	1.539	7.481	1.370	8.851	12.338	21.189
004	AIELLO CALABRO	769	44	813	161	974	1.878	2.852
005	AIETA	320	28	348	102	450	770	1.220
006	ALBIDONA	642	34	676	159	835	1.336	2.171
007	ALESSANDRIA DEL CARRETTO	360	108	468	75	543	613	1.156
008	ALTILIA	163	36	199	47	246	576	822
009	ALTOMONTE	920	676	1.596	278	1.874	2.464	4.338
010	AMANTEA	2.909	193	3.102	604	3.706	7.492	11.198
011	AMENDOLARA	833	117	950	201	1.151	1.902	3.053
012	APRIGLIANO	775	65	840	221	1.061	2.286	3.347
013	BELMONTE CALABRO	987	100	1.087	181	1.268	1.855	3.123
014	BELSITO	226	27	253	39	292	627	919
015	BELVEDERE MARITTIMO	2.546	246	2.792	444	3.236	5.585	8.821
016	BIANCHI	440	34	474	109	583	1.110	1.693
017	BISIGNANO	2.194	825	3.019	751	3.770	6.303	10.073
018	BOCCHIGLIERO	1.102	31	1.133	125	1.258	2.103	3.361
019	BONIFATI	926	253	1.179	240	1.419	2.338	3.757
020	BUONVICINO	731	109	840	158	998	2.097	3.095
021	CALOPEZZATI	237	42	279	128	407	1.093	1.500
022	CALOVETO	419	244	663	104	767	1.099	1.866
023	CAMPANA	1.003	122	1.125	146	1.271	2.225	3.496
024	CANNA	349	88	437	84	521	737	1.258
025	CARIATI	2.715	154	2.869	584	3.453	6.636	10.089
026	CAROLEI	756	101	857	153	1.010	2.048	3.058
027	CARPANZANO	134	13	147	41	188	457	645
028	CASOLE BRUZIO	428	44	472	93	565	1.190	1.755
029	CASSANO ALLO IONIO	4.689	1.024	5.713	960	6.673	11.940	18.613
030	CASTIGLIONE COSENTINO	572	37	609	108	717	1.229	1.946
031	CASTROLIBERO	2.412	118	2.530	290	2.820	4.408	7.228
032	CASTROREGIO	208	58	266	41	307	486	793
033	CASTROVILLARI	5.816	552	6.368	1.273	7.641	12.811	20.452
034	CELICO	735	91	826	178	1.004	2.064	3.068
035	CELLARA	117	6	123	47	170	350	520
036	CERCHIARA DI CALABRIA	1.045	101	1.146	158	1.304	2.154	3.458
037	CERISANO	626	41	667	179	846	1.825	2.671
038	CERVICATI	361	13	374	41	415	641	1.056
039	CERZETO	768	79	847	117	964	1.454	2.418
040	CETRARO	3.185	473	3.658	559	4.217	6.558	10.775
041	CIVITA	462	44	506	61	567	932	1.499
042	CLETO	384	39	423	66	489	955	1.444
043	COLOSIMI	332	41	373	63	436	1.083	1.519
044	CORIGLIANO CALABRO	9.359	1.209	10.568	1.749	12.317	22.433	34.750
045	COSENZA	29.139	1.972	31.111	7.125	38.236	68.565	106.801
046	CROPALATI	396	136	532	76	608	919	1.527
047	CROSIA	1.717	208	1.925	280	2.205	4.201	6.406
048	DIAMANTE	1.460	141	1.601	279	1.880	3.112	4.992
049	DIPIGNANO	892	101	993	161	1.154	2.193	3.347
050	DOMANICO	234	40	274	47	321	622	943
051	FAGNANO CASTELLO	1.236	587	1.823	300	2.123	3.083	5.206
052	FALCONARA ALBANESE	342	61	403	99	502	918	1.420
053	FIGLINE VEGLIATURO	283	10	293	60	353	671	1.024

segue TAV. 7 — Popolazione residente attiva e non attiva per sesso

A — TOTALE

Codice dei Comuni	COMUNI	POPOLAZIONE ATTIVA					POPOLAZIONE NON ATTIVA	TOTALE
		In condizione professionale			In cerca di prima occupazione	TOTALE		
		Occupati	Disoccupati	TOTALE				
054	FIRMO	541	398	939	157	1.096	1.436	2.532
055	FIUMEFREDDO BRUZIO	838	208	1.046	377	1.423	2.649	4.072
056	FRANCAVILLA MARITTIMA	880	37	917	155	1.072	1.673	2.745
057	FRASCINETO	795	60	855	128	983	1.449	2.432
058	FUSCALDO	2.324	193	2.517	544	3.061	4.789	7.850
059	GRIMALDI	430	35	465	165	630	1.451	2.081
060	GRISOLIA	597	313	910	145	1.055	1.587	2.642
061	GUARDIA PIEMONTESE	323	44	367	91	458	1.009	1.467
062	LAGO	896	97	993	354	1.347	2.546	3.893
063	LAINO BORGO	879	116	995	88	1.083	1.516	2.599
064	LAINO CASTELLO	340	94	434	51	485	643	1.128
065	LAPPANO	212	22	234	47	281	634	915
066	LATTARICO	1.108	149	1.257	228	1.485	2.400	3.885
067	LONGOBARDI	743	126	869	147	1.016	1.613	2.629
068	LONGOBUCCO	1.514	37	1.551	528	2.079	4.418	6.497
069	LUNGRO	1.029	31	1.060	203	1.263	1.955	3.218
070	LUZZI	2.485	441	2.926	949	3.875	6.689	10.564
071	MAIERA'	514	34	548	52	600	950	1.550
072	MALITO	241	23	264	66	330	554	884
073	MALVITO	686	131	817	186	1.003	1.312	2.315
074	MANDATORICCIO	1.082	119	1.201	178	1.379	1.862	3.241
075	MANGONE	385	23	408	139	547	1.017	1.564
076	MARANO MARCHESATO	474	28	502	107	609	1.294	1.903
077	MARANO PRINCIPATO	330	41	371	86	457	848	1.305
078	MARZI	203	30	233	50	283	672	955
079	MENDICINO	1.368	128	1.496	289	1.785	3.348	5.133
080	MONGRASSANO	491	98	589	97	686	1.211	1.897
081	MONTALTO UFFUGO	3.168	166	3.334	1.005	4.339	7.600	11.939
082	MONTEGIORDANO	895	12	907	188	1.095	1.628	2.723
083	MORANO CALABRO	1.324	836	2.160	264	2.424	2.692	5.116
084	MORMANNO	1.304	160	1.464	166	1.630	2.647	4.277
085	MOTTAFOLLONE	520	32	552	162	714	983	1.697
086	NOCARA	241	50	291	48	339	444	783
087	ORIOLO	1.001	49	1.050	221	1.271	2.345	3.616
088	ORSOMARSO	603	53	656	131	787	1.206	1.993
089	PALUDI	300	31	331	305	636	1.412	2.048
090	PANETTIERI	110	14	124	33	157	304	461
091	PAOLA	4.699	151	4.850	955	5.805	10.846	16.651
092	PAPASIDERO	305	95	400	40	440	871	1.311
093	PARENTI	599	73	672	127	799	1.466	2.265
094	PATERNO CALABRO	356	28	384	99	483	850	1.333
095	PEDACE	676	67	743	175	918	1.472	2.390
096	PEDIVIGLIANO	211	47	258	50	308	818	1.126
097	PIANE CRATI	266	7	273	78	351	667	1.018
098	PIETRAFITTA	293	61	354	74	428	945	1.373
099	PIETRAPAOLA	313	205	518	75	593	751	1.344
100	PLATACI	293	184	477	79	556	684	1.240
101	PRAIA A MARE	1.724	112	1.836	245	2.081	3.470	5.551
102	RENDE	8.081	464	8.545	1.263	9.808	15.473	25.281
103	ROCCA IMPERIALE	1.163	35	1.198	217	1.415	2.028	3.443
104	ROGGIANO GRAVINA	1.642	309	1.951	515	2.466	4.476	6.942
105	ROGLIANO	1.464	96	1.560	416	1.976	3.867	5.843

segue TAV. 7 — Popolazione residente attiva e non attiva per sesso

A — TOTALE

Codice dei Comuni	COMUNI	POPOLAZIONE ATTIVA				POPOLAZIONE NON ATTIVA	TOTALE	
		In condizione professionale			In cerca di prima occupazione			
		Occupati	Disoccupati	TOTALE				
106	ROSE	1.115	126	1.241	335	1.576	3.001	4.577
107	ROSETO CAPO SPULICO	518	51	569	77	646	1.097	1.743
108	ROSSANO	7.729	667	8.396	2.198	10.594	20.934	31.528
109	ROTA GRECA	279	159	438	64	502	836	1.338
110	ROVITO	493	46	539	106	645	1.293	1.938
111	SAN BASILE	475	106	581	56	637	941	1.578
112	SAN BENEDETTO ULLANO	490	67	557	61	618	1.104	1.722
113	SAN COSMO ALBANESE	249	36	285	33	318	531	849
114	SAN DEMETRIO CORONE	1.064	624	1.688	252	1.940	3.098	5.038
115	SAN DONATO DI NINEA	599	139	738	100	838	1.396	2.234
116	SAN FILI	606	50	656	165	821	1.606	2.427
117	SANGINETO	353	68	421	65	486	1.027	1.513
118	SAN GIORGIO ALBANESE	471	228	699	65	764	1.051	1.815
119	SAN GIOVANNI IN FIORE	4.749	415	5.164	1.810	6.974	13.205	20.179
120	SAN LORENZO BELLIZZI	329	109	438	98	536	786	1.322
121	SAN LORENZO DEL VALLO	880	370	1.250	174	1.424	2.053	3.477
122	SAN LUCIDO	1.304	212	1.516	366	1.882	4.049	5.931
123	SAN MARCO ARGENTANO	1.999	81	2.080	562	2.642	4.997	7.639
124	SAN MARTINO DI FINITA	388	23	411	119	530	839	1.369
125	SAN NICOLA ARCELLA	307	46	353	71	424	851	1.275
126	SAN PIETRO IN AMANTEA	258	4	262	54	316	429	745
127	SAN PIETRO IN GUARANO	1.075	64	1.139	259	1.398	2.612	4.010
128	SAN SOSTI	742	52	794	185	979	1.436	2.415
129	SANTA CATERINA ALBANESE	513	30	543	84	627	1.001	1.628
130	SANTA DOMENICA TALAO	400	46	446	76	522	897	1.419
131	SANT'AGATA DI ESARO	769	119	888	137	1.025	1.531	2.556
132	SANTA MARIA DEL CEDRO	1.261	124	1.385	193	1.578	2.400	3.978
133	SANTA SOFIA D'EPIRO	803	44	847	150	997	1.682	2.679
134	SANTO STEFANO DI ROGLIANO	231	25	256	64	320	616	936
135	SAN VINCENZO LA COSTA	493	37	530	150	680	1.168	1.848
136	SARACENA	1.711	83	1.794	288	2.082	2.112	4.194
137	SCALA COELI	411	59	470	107	577	1.531	2.108
138	SCALEA	2.016	250	2.266	319	2.585	4.423	7.008
139	SCIGLIANO	370	47	417	115	532	1.482	2.014
140	SERRA D'AIELLO	189	49	238	28	266	652	918
141	SERRA PEDACE	265	14	279	61	340	796	1.136
142	SPEZZANO ALBANESE	2.144	408	2.552	447	2.999	4.099	7.098
143	SPEZZANO DELLA SILA	1.167	120	1.287	278	1.565	2.977	4.542
144	SPEZZANO PICCOLO	402	66	468	103	571	1.134	1.705
145	TARSIA	734	72	806	146	952	1.509	2.461
146	TERRANOVA DA SIBARI	1.290	404	1.694	321	2.015	3.253	5.268
147	TERRAVECCHIA	456	105	561	134	695	1.060	1.755
148	TORANO CASTELLO	1.278	112	1.390	256	1.646	2.805	4.451
149	TORTORA	1.340	118	1.458	249	1.707	2.742	4.449
150	TREBISACCE	2.235	181	2.416	492	2.908	4.737	7.645
151	TRENTA	492	44	536	145	681	1.332	2.013
152	VACCARIZZO ALBANESE	455	24	479	92	571	921	1.492
153	VERBICARO	1.122	221	1.343	239	1.582	3.129	4.711
154	VILLAPIANA	1.128	120	1.248	309	1.557	2.731	4.288
155	ZUMPARNO	399	51	450	35	485	860	1.345
	TOTALE PROVINCIA	200.495	25.593	226.088	46.000	272.088	471.167	743.255

segue TAV. 7 — Popolazione residente attiva e non attiva per sesso

B — MASCHI

Codice dei Comuni	COMUNI	POPOLAZIONE ATTIVA					POPOLAZIONE NON ATTIVA	TOTALE
		In condizione professionale			In cerca di prima occupazione	TOTALE		
		Occupati	Disoccupati	TOTALE				
001	ACQUAFORMOSA	358	5	363	27	390	365	755
002	ACQUAPPESA	354	18	372	103	475	529	1.004
003	ACRI	3.912	753	4.665	669	5.334	5.386	10.720
004	AIELLO CALABRO	580	37	617	73	690	703	1.393
005	AIETA	254	27	281	55	336	290	626
006	ALBIDONA	434	22	456	86	542	553	1.095
007	ALESSANDRIA DEL CARRETTO	210	39	249	37	286	281	567
008	ALTILIA	132	31	163	26	189	215	404
009	ALTomonte	683	270	953	147	1.100	1.101	2.201
010	AMANTEA	2.104	133	2.237	327	2.564	2.966	5.530
011	AMENDOLARA	585	75	660	98	758	754	1.512
012	APRIGLIANO	623	59	682	120	802	837	1.639
013	BELMONTE CALABRO	702	83	785	101	886	658	1.544
014	BELSITO	173	24	197	12	209	230	439
015	BELVEDERE MARITTIMO	1.740	190	1.930	249	2.179	2.150	4.329
016	BIANCHI	336	30	366	53	419	421	840
017	BISIGNANO	1.574	650	2.224	465	2.689	2.375	5.064
018	BOCCHIGLIERO	727	19	746	60	806	918	1.724
019	BONIFATI	575	199	774	105	879	912	1.791
020	BUONVICINO	565	81	646	103	749	781	1.530
021	CALOPEZZATI	192	38	230	85	315	414	729
022	CALOVETO	354	45	399	50	449	511	960
023	CAMPANA	663	78	741	86	827	897	1.724
024	CANNA	208	26	234	51	285	310	595
025	CARIATI	2.011	104	2.115	362	2.477	2.612	5.089
026	CAROLEI	563	89	652	89	741	775	1.516
027	CARPANZANO	101	11	112	25	137	165	302
028	CASOLE BRUZIO	329	31	360	41	401	449	850
029	CASSANO ALLO IONIO	3.580	522	4.102	536	4.638	4.561	9.199
030	CASTIGLIONE COSENTINO	427	35	462	47	509	454	963
031	CASTROLIBERO	1.658	71	1.729	115	1.844	1.761	3.605
032	CASTROREGIO	120	21	141	17	158	230	388
033	CASTROVILLARI	4.044	299	4.343	701	5.044	4.905	9.949
034	CELICO	610	82	692	86	778	754	1.532
035	CELLARA	92	6	98	26	124	123	247
036	CERCHIARA DI CALABRIA	703	73	776	90	866	846	1.712
037	CERISANO	469	37	506	103	609	700	1.309
038	CERVICATI	202	10	212	27	239	268	507
039	CERZETO	529	59	588	55	643	575	1.218
040	CETRARO	2.152	324	2.476	291	2.767	2.502	5.269
041	CIVITA	282	31	313	24	337	366	703
042	CLETO	255	28	283	39	322	374	696
043	COLOSIMI	272	36	308	33	341	399	740
044	CORIGLIANO CALABRO	7.461	788	8.249	1.144	9.393	8.155	17.548
045	COSENZA	20.036	1.487	21.523	3.811	25.334	25.756	51.090
046	CROPALATI	309	26	335	31	366	405	771
047	CROSIA	1.291	122	1.413	146	1.559	1.646	3.205
048	DIAMANTE	956	95	1.051	148	1.199	1.232	2.431
049	DIPIGNANO	680	89	769	82	851	815	1.666
050	DOMANICO	176	35	211	18	229	203	432
051	FAGNANO CASTELLO	983	193	1.176	173	1.349	1.209	2.558
052	FALCONARA ALBANESE	229	55	284	57	341	342	683
053	FIGLINE VEGLIATURO	202	7	209	28	237	266	503

segue TAV. 7 — Popolazione residente attiva e non attiva per sesso

B — MASCHI

Codice dei Comuni	COMUNI	POPOLAZIONE ATTIVA					POPOLAZIONE NON ATTIVA	TOTALE
		In condizione professionale			In cerca di prima occupazione	TOTALE		
		Occupati	Disoccupati	TOTALE				
054	FIRMO	413	103	516	97	613	624	1.237
055	FIUMEFREDDO BRUZIO	647	163	810	224	1.034	1.042	2.076
056	FRANCAVILLA MARITTIMA	571	29	600	78	678	600	1.278
057	FRASCINETO	501	51	552	73	625	580	1.205
058	FUSCALDO	1.555	150	1.705	267	1.972	1.901	3.873
059	GRIMALDI	293	29	322	105	427	536	963
060	GRISOLIA	407	196	603	67	670	655	1.325
061	GUARDIA PIEMONTESE	237	37	274	47	321	418	739
062	LAGO	615	72	687	203	890	996	1.886
063	LAINO BORGO	515	76	591	45	636	611	1.247
064	LAINO CASTELLO	193	76	269	28	297	265	562
065	LAPPANO	162	19	181	17	198	255	453
066	LATTARICO'	798	104	902	124	1.026	946	1.972
067	LONGOBARDI	519	79	598	83	681	624	1.305
068	LONGOBUCCO	1.271	15	1.286	328	1.614	1.633	3.247
069	LUNGRO	691	14	705	110	815	713	1.528
070	LUZZI	1.788	404	2.192	632	2.824	2.497	5.321
071	MAIERA'	330	25	355	21	376	410	786
072	MALITO	164	17	181	38	219	219	438
073	MALVITO	384	86	470	117	587	584	1.171
074	MANDATORICCIO	608	58	666	95	761	863	1.624
075	MANGONE	284	18	302	66	368	366	734
076	MARANO MARCHESATO	363	26	389	53	442	467	909
077	MARANO PRINCIPATO	261	32	293	50	343	331	674
078	MARZI	164	25	189	23	212	248	460
079	MENDICINO	1.007	93	1.100	149	1.249	1.281	2.530
080	MONGRASSANO	329	76	405	46	451	488	939
081	MONTALTO UFFUGO	2.333	138	2.471	545	3.016	2.946	5.962
082	MONTEGIORDANO	612	10	622	89	711	650	1.361
083	MORANO CALABRO	1.071	137	1.208	145	1.353	1.134	2.487
084	MORMANNO	937	50	987	73	1.060	1.022	2.082
085	MOTTAFOLLONE	304	21	325	85	410	437	847
086	NOCARA	170	16	186	26	212	191	403
087	ORIOLO	621	36	657	119	776	985	1.761
088	ORSOMARSO	395	42	437	70	507	512	1.019
089	PALUDI	236	19	255	199	454	556	1.010
090	PANETTIERI	72	12	84	18	102	121	223
091	PAOLA	3.523	106	3.629	433	4.062	4.072	8.134
092	PAPASIDERO	241	76	317	28	345	311	656
093	PARENTI	497	60	557	61	618	518	1.136
094	PATERNO CALABRO	239	19	258	56	314	341	655
095	PEDACE	453	50	503	80	583	579	1.162
096	PEDIVIGLIANO	157	45	202	27	229	315	544
097	PIANE CRATI	199	6	205	30	235	243	478
098	PIETRAFITTA	236	50	286	34	320	373	693
099	PIETRAPAOLA	275	48	323	36	359	325	684
100	PLATACI	217	67	284	54	338	321	659
101	PRAIA A MARE	1.192	91	1.283	119	1.402	1.286	2.688
102	RENDE	5.698	334	6.032	551	6.583	6.074	12.657
103	ROCCA IMPERIALE	752	25	777	119	896	824	1.720
104	ROGGIANO GRAVINA	1.138	189	1.327	303	1.630	1.787	3.417
105	ROGLIANO	1.116	73	1.189	226	1.415	1.412	2.827

segue TAV. 7 — Popolazione residente attiva e non attiva per sesso

B — MASCHI

Codice dei Comuni	COMUNI	POPOLAZIONE ATTIVA					POPOLAZIONE NON ATTIVA	TOTALE
		In condizione professionale			In cerca di prima occupazione	TOTALE		
		Occupati	Disoccupati	TOTALE				
106	ROSE	894	95	989	210	1.199	1.088	2.287
107	ROSETO CAPO SPULICO	321	38	359	40	399	428	827
108	ROSSANO	6.315	498	6.813	1.471	8.284	7.514	15.798
109	ROTA GRECA	196	107	303	43	346	314	660
110	ROVITO	380	37	417	42	459	492	951
111	SAN BASILE	270	46	316	24	340	462	802
112	SAN BENEDETTO ULLANO	342	62	404	44	448	418	866
113	SAN COSMO ALBANESE	164	14	178	15	193	235	428
114	SAN DEMETRIO CORONE	717	354	1.071	157	1.228	1.276	2.504
115	SAN DONATO DI NINEA	359	55	414	51	465	589	1.054
116	SAN FILI	463	40	503	74	577	571	1.148
117	SANGINETO	254	63	317	29	346	411	757
118	SAN GIORGIO ALBANESE	337	74	411	31	442	439	881
119	SAN GIOVANNI IN FIORE	3.907	381	4.288	917	5.205	4.764	9.969
120	SAN LORENZO BELLIZZI	241	80	321	49	370	292	662
121	SAN LORENZO DEL VALLO	633	123	756	87	843	919	1.762
122	SAN LUCIDO	981	170	1.151	194	1.345	1.566	2.911
123	SAN MARCO ARGENTANO	1.542	70	1.612	344	1.956	1.910	3.866
124	SAN MARTINO DI FINITA	248	16	264	68	332	338	670
125	SAN NICOLA ARCELLA	237	37	274	40	314	335	649
126	SAN PIETRO IN AMANTEA	147	4	151	29	180	169	349
127	SAN PIETRO IN GUARANO	799	50	849	122	971	990	1.961
128	SAN SOSTI	459	40	499	93	592	621	1.213
129	SANTA CATERINA ALBANESE	317	21	338	50	388	413	801
130	SANTA DOMENICA TALAO	272	32	304	39	343	304	647
131	SANT'AGATA DI ESARO	451	71	522	77	599	655	1.254
132	SANTA MARIA DEL CEDRO	863	79	942	90	1.032	941	1.973
133	SANTA SOFIA D'EPIRO	531	31	562	84	646	670	1.316
134	SANTO STEFANO DI ROGLIANO	177	19	196	16	212	224	436
135	SAN VINCENZO LA COSTA	338	31	369	73	442	474	916
136	SARACENA	884	63	947	150	1.097	983	2.080
137	SCALA COELI	365	52	417	72	489	604	1.093
138	SCALEA	1.479	173	1.652	175	1.827	1.656	3.483
139	SCIGLIANO	296	41	337	51	388	578	966
140	SERRA D'AIELLO	105	32	137	19	156	265	421
141	SERRA PEDACE	206	11	217	32	249	289	538
142	SPEZZANO ALBANESE	1.347	133	1.480	238	1.718	1.818	3.536
143	SPEZZANO DELLA SILA	937	93	1.030	124	1.154	1.064	2.218
144	SPEZZANO PICCOLO	334	56	390	52	442	417	859
145	TARSIA	492	37	529	79	608	643	1.251
146	TERRANOVA DA SIBARI	950	144	1.094	165	1.259	1.361	2.620
147	TERRAVECCHIA	325	38	363	82	445	484	929
148	TORANO CASTELLO	840	98	938	126	1.064	1.164	2.228
149	TORTORA	963	88	1.051	133	1.184	1.042	2.226
150	TREBISACCE	1.544	88	1.632	240	1.872	1.883	3.755
151	TRENTA	407	36	443	67	510	490	1.000
152	VACCARIZZO ALBANESE	306	7	313	38	351	353	704
153	VERBICARO	929	194	1.123	117	1.240	1.069	2.309
154	VILLAPIANA	835	78	913	194	1.107	1.050	2.157
155	ZUMPANO	280	40	320	11	331	322	653
	TOTALE PROVINCIA	143.493	15.731	159.224	25.013	184.237	182.250	366.487

TAV. 8 - Popolazione residente attiva in condizione professionale,

Codice dei Comuni	COMUNI	AGRICOL- TURA RAMO 0	INDUSTRIE						
			RAMO 1			RAMO 2	RAMO 3	RAMO 4	RAMO 5
			1. A	1. B	TOTALE				
001	ACQUAFORMOSA	351	—	1	1	—	12	48	97
002	ACQUAPPESA	28	—	3	3	2	14	43	138
003	ACRI	2.853	9	152	161	57	103	143	2.085
004	AIELLO CALABRO	318	1	2	3	3	15	28	175
005	AIETA	117	—	7	7	2	16	30	96
006	ALBIDONA	369	—	—	—	1	13	12	169
007	ALESSANDRIA DEL CARRETTO	303	—	—	—	1	7	3	53
008	ALTILIA	45	1	1	2	9	5	5	53
009	ALTOMONTE	852	2	4	6	17	36	87	206
010	AMANTEA	485	7	14	21	29	92	120	584
011	AMENDOLARA	318	—	1	1	17	30	31	197
012	APRIGLIANO	208	2	4	6	10	30	56	165
013	BELMONTE CALABRO	303	3	6	9	8	19	67	371
014	BELSITO	58	4	2	6	2	23	22	61
015	BELVEDERE MARITTIMO	409	1	13	14	59	26	225	834
016	BIANCHI	112	—	2	2	20	7	8	129
017	BISIGNANO	862	7	20	27	42	73	114	971
018	BOCCHIGLIERO	525	3	1	4	17	109	51	205
019	BONIFATI	270	1	12	13	4	26	157	367
020	BUONVICINO	187	2	3	5	10	31	47	349
021	CALOPEZZATI	72	4	—	4	2	11	12	41
022	CALOVETO	357	1	3	4	23	16	21	132
023	CAMPANA	423	2	4	6	6	24	24	350
024	CANNA	275	—	2	2	4	3	8	15
025	CARIATI	376	11	8	19	82	260	313	745
026	CAROLEI	66	1	9	10	8	18	58	191
027	CARPANZANO	27	1	1	2	6	5	9	29
028	CASOLE BRUZIO	28	1	5	6	7	22	39	122
029	CASSANO ALLO IONIO	1.959	2	31	33	42	158	291	1.270
030	CASTIGLIONE COSENTINO	72	2	2	4	39	31	14	161
031	CASTROLIBERO	59	4	19	23	29	79	94	291
032	CASTROREGIO	164	—	1	1	2	4	7	22
033	CASTROVILLARI	1.202	8	154	162	137	138	384	821
034	CELICO	207	2	9	11	14	22	38	254
035	CELLARA	43	—	—	—	2	3	4	9
036	CERCHIARA DI CALABRIA	556	—	5	5	35	19	37	226
037	CERISANO	82	—	2	2	16	21	44	164
038	CERVICATI	202	1	2	3	8	8	9	51
039	CERZETO	212	3	2	5	29	49	47	242
040	CETRARO	467	—	10	10	33	60	462	1.016
041	CIVITA	224	—	1	1	11	6	32	78
042	CLETO	190	—	2	2	9	14	5	43
043	COLOSIMI	55	1	2	3	11	16	9	146
044	CORIGLIANO CALABRO	3.372	7	37	44	124	543	467	2.361
045	COSENZA	755	27	296	323	378	664	1.455	3.144
046	CROPALATI	233	1	2	3	5	18	20	90
047	CROSIA	491	2	12	14	66	156	136	427
048	DIAMANTE	209	—	7	7	9	29	105	332
049	DIPIGNANO	114	1	5	6	14	19	64	278
050	DOMANICO	81	—	—	—	15	20	23	47
051	FAGNANO CASTELLO	583	1	3	4	26	45	178	444
052	FALCONARA ALBANESE	76	—	—	—	4	4	11	158
053	FIGLINE VEGLIATURO	46	—	—	—	3	14	36	41

per sesso e ramo di attività economica

TOTALE

COMMERCIO RAMO 6			TRASPORTI E COMU- NICAZIONI RAMO 7	CREDITO E ASSICURAZIONE, SERVIZI ALLE IMPRESE, NOLEGGIO RAMO 8			PUBBLICA AMMINISTRAZIONE; SERVIZI PUBBLICI E PRIVATI RAMO 9			TOTALE	Codice dei Comuni
6. A	6. B	TOTALE		8. A	8. B	TOTALE	9. A	9. B	TOTALE		
38	2	40	19	1	7	8	18	52	70	646	001
73	8	81	21	2	6	8	40	99	139	477	002
609	70	679	223	18	19	37	403	737	1.140	7.481	003
81	11	92	20	5	4	9	47	103	150	813	004
23	2	25	11	—	3	3	6	35	41	348	005
27	4	31	9	3	5	8	20	44	64	676	006
21	4	25	12	1	—	1	18	45	63	468	007
10	—	10	9	4	2	6	19	36	55	199	008
109	19	128	34	4	6	10	81	139	220	1.596	009
523	72	595	283	43	47	90	217	586	803	3.102	010
104	18	122	38	2	18	20	55	121	176	950	011
58	11	69	66	13	8	21	98	111	209	840	012
89	12	101	44	4	3	7	60	98	158	1.087	013
13	7	20	11	4	3	7	11	32	43	253	014
363	49	412	132	20	39	59	112	510	622	2.792	015
36	8	44	15	—	4	4	51	82	133	474	016
202	56	258	130	21	22	43	280	219	499	3.019	017
64	12	76	21	2	8	10	36	79	115	1.133	018
103	16	119	38	2	10	12	34	139	173	1.179	019
93	5	98	28	3	7	10	21	54	75	840	020
43	—	43	18	2	7	9	26	41	67	279	021
34	3	37	12	1	3	4	20	37	57	663	022
70	12	82	28	—	13	13	59	110	169	1.125	023
26	8	34	10	—	2	2	15	69	84	437	024
267	37	304	129	14	27	41	95	505	600	2.869	025
137	27	164	33	28	21	49	77	183	260	857	026
11	1	12	19	1	1	2	13	23	36	147	027
41	6	47	57	5	10	15	44	85	129	472	028
476	147	623	280	29	50	79	276	702	978	5.713	029
60	11	71	26	9	11	20	56	115	171	609	030
440	47	487	153	152	63	215	355	745	1.100	2.530	031
14	1	15	7	—	—	—	22	22	44	266	032
892	176	1.068	389	72	140	212	483	1.372	1.855	6.368	033
79	10	89	28	5	4	9	45	109	154	826	034
6	2	8	10	3	1	4	16	24	40	123	035
75	15	90	54	3	4	7	52	65	117	1.146	036
73	21	94	45	11	7	18	46	135	181	667	037
18	6	24	18	2	1	3	12	36	48	374	038
68	19	87	24	10	11	21	44	87	131	847	039
340	76	416	214	16	40	56	189	735	924	3.658	040
33	4	37	13	1	4	5	58	41	99	506	041
66	8	74	10	1	—	1	24	51	75	423	042
33	15	48	16	1	3	4	27	38	65	373	043
1.035	247	1.282	371	59	136	195	603	1.206	1.809	10.568	044
5.099	834	5.933	2.163	1.191	940	2.131	4.093	10.072	14.165	31.111	045
42	3	45	14	1	4	5	35	64	99	532	046
216	33	249	88	9	21	30	85	183	268	1.925	047
274	33	307	62	10	33	43	88	410	498	1.601	048
130	28	158	55	19	9	28	70	187	257	993	049
30	5	35	5	—	2	2	11	35	46	274	050
175	26	201	70	13	24	37	63	172	235	1.823	051
43	4	47	32	1	1	2	36	33	69	403	052
30	5	35	21	2	3	5	28	64	92	293	053

segue TAV. 8 — Popolazione residente attiva in condizione professionale,

A —

Codice dei Comuni	COMUNI	AGRICOLTURA RAMO 0	INDUSTRIE						
			RAMO 1			RAMO 2	RAMO 3	RAMO 4	RAMO 5
			1. A	1. B	TOTALE				
054	FIRMO	442	—	4	4	57	13	108	86
055	FIUMEFREDDO BRUZIO	326	1	18	19	5	25	36	357
056	FRANCAVILLA MARITTIMA	327	2	4	6	15	35	55	175
057	FRASCINETO	340	1	5	6	39	17	48	98
058	FUSCALDO	710	3	13	16	25	72	102	531
059	GRIMALDI	99	1	8	9	5	29	25	84
060	GRISOLIA	302	—	7	7	11	11	67	238
061	GUARDIA PIEMONTESE	28	—	1	1	4	34	23	72
062	LAGO	334	—	1	1	4	24	28	261
063	LAINO BORGO	453	—	20	20	1	16	50	201
064	LAINO CASTELLO	267	—	5	5	3	7	22	75
065	LAPPANO	18	—	3	3	—	8	9	60
066	LATTARICO	434	—	30	30	82	105	56	193
067	LONGOBARDI	251	—	—	—	4	28	35	303
068	LONGOBUCCO	935	—	3	3	3	24	21	148
069	LUNGRO	342	—	7	7	26	16	132	83
070	LUZZI	704	5	13	18	107	81	213	1.078
071	MAIERA'	182	—	2	2	3	16	31	193
072	MALITO	61	—	1	1	6	6	9	49
073	MALVITO	434	—	—	—	12	10	21	140
074	MANDATORICCIO	543	—	—	—	9	56	59	218
075	MANGONE	41	—	2	2	3	31	50	77
076	MARANO MARCHESATO	20	2	2	4	5	17	53	103
077	MARANO PRINCIPATO	42	—	4	4	6	6	40	84
078	MARZI	33	—	3	3	7	20	12	37
079	MENDICINO	118	1	20	21	17	43	110	237
080	MONGRASSANO	234	—	—	—	2	10	23	147
081	MONTALTO UFFUGO	677	1	34	35	72	137	288	653
082	MONTEGIORDANO	338	2	6	8	19	24	16	99
083	MORANO CALABRO	965	1	16	17	20	40	54	406
084	MORMANNO	532	2	16	18	12	20	86	203
085	MOTTAFOLLONE	293	—	—	—	3	15	22	86
086	NOCARA	154	—	—	—	4	4	10	45
087	ORIOLO	533	—	2	2	—	18	33	130
088	ORSOMARSO	256	1	5	6	17	10	55	94
089	PALUDI	140	—	2	2	2	7	12	61
090	PANETTIERI	45	—	1	1	—	5	8	11
091	PAOLA	427	1	30	31	46	51	112	687
092	PAPASIDERO	117	—	—	—	1	7	8	79
093	PARENTI	166	—	12	12	2	8	38	240
094	PATERNO CALABRO	140	1	—	1	1	11	10	63
095	PEDACE	146	—	13	13	—	7	38	139
096	PEDIVIGLIANO	62	—	—	—	21	13	4	63
097	PIANE CRATI	30	—	2	2	—	6	16	33
098	PIETRAFITTA	29	—	1	1	4	7	24	105
099	PIETRAPAOLA	257	—	1	1	1	66	6	66
100	PLATACI	320	—	—	—	5	8	10	61
101	PRAIA A MARE	84	1	12	13	22	34	409	270
102	RENDE	429	28	71	99	208	211	532	964
103	ROCCA IMPERIALE	597	3	3	6	29	38	33	126
104	ROGGIANO GRAVINA	560	1	6	7	40	120	89	442
105	ROGLIANO	295	3	8	11	21	58	73	144

per sesso e ramo di attività economica

TOTALE

COMMERCIO RAMO 6			TRASPORTI E COMU- NICAZIONI RAMO 7	CREDITO E ASSICURAZIONE, SERVIZI ALLE IMPRESE, NOLEGGIO RAMO 8			PUBBLICA AMMINISTRAZIONE; SERVIZI PUBBLICI E PRIVATI RAMO 9			TOTALE	Codice dei Comuni
6. A	6. B	TOTALE		8. A	8. B	TOTALE	9. A	9. B	TOTALE		
71	10	81	26	1	8	9	29	84	113	939	054
71	3	74	41	1	10	11	48	104	152	1.046	055
93	14	107	51	2	8	10	59	77	136	917	056
116	21	137	21	3	2	5	40	104	144	855	057
243	16	259	101	13	23	36	132	533	665	2.517	058
57	4	61	13	7	7	14	31	95	126	465	059
115	15	130	33	2	10	12	41	58	99	910	060
58	10	68	36	1	8	9	22	70	92	367	061
86	12	98	37	7	3	10	46	150	196	993	062
113	14	127	39	1	9	10	27	51	78	995	063
19	5	24	6	—	—	—	17	8	25	434	064
25	1	26	25	3	2	5	31	49	80	234	065
103	41	144	38	3	6	9	81	85	166	1.257	066
57	8	65	53	1	5	6	44	80	124	869	067
115	7	122	34	3	6	9	92	160	252	1.551	068
74	2	76	26	6	6	12	75	265	340	1.060	069
189	65	254	101	19	15	34	107	229	336	2.926	070
53	10	63	12	—	7	7	16	23	39	548	071
26	2	28	8	3	7	10	29	57	86	264	072
62	2	64	28	—	2	2	29	77	106	817	073
105	12	117	49	2	8	10	34	106	140	1.201	074
53	2	55	20	5	9	14	36	79	115	408	075
77	24	101	25	1	11	12	50	112	162	502	076
59	14	73	12	1	7	8	43	53	96	371	077
17	2	19	26	2	9	11	20	45	65	233	078
218	42	260	80	44	32	76	159	375	534	1.496	079
46	10	56	33	1	2	3	29	52	81	589	080
421	121	542	219	17	44	61	214	436	650	3.334	081
85	5	90	64	2	14	16	52	181	233	907	082
123	25	148	52	4	11	15	287	156	443	2.160	083
174	20	194	46	8	23	31	102	220	322	1.464	084
29	4	33	5	1	3	4	3	88	91	552	085
16	4	20	8	1	2	3	15	28	43	291	086
47	5	52	15	6	2	8	89	170	259	1.050	087
63	6	69	88	—	2	2	22	37	59	656	088
12	3	15	10	1	—	1	23	58	81	331	089
10	—	10	8	—	—	—	13	23	36	124	090
590	63	653	918	90	79	169	531	1.225	1.756	4.850	091
100	9	109	3	—	3	3	47	26	73	400	092
54	14	68	41	1	2	3	37	57	94	672	093
37	14	51	18	3	7	10	27	52	79	384	094
47	9	56	88	7	9	16	75	165	240	743	095
28	7	35	19	1	2	3	8	30	38	258	096
40	7	47	30	8	3	11	32	66	98	273	097
38	12	50	30	5	3	8	39	57	96	354	098
46	4	50	9	1	4	5	21	36	57	518	099
28	—	28	5	—	4	4	15	21	36	477	100
301	38	339	96	16	48	64	55	450	505	1.836	101
1.216	170	1.386	540	349	255	604	1.149	2.423	3.572	8.545	102
103	17	120	71	1	10	11	49	118	167	1.198	103
197	57	254	81	8	12	20	100	238	338	1.951	104
166	26	192	135	18	16	34	268	329	597	1.560	105

segue TAV. 8 — Popolazione residente attiva in condizione professionale,

A —

Codice dei Comuni	COMUNI	AGRICOLTURA RAMO 0	INDUSTRIE						
			RAMO 1			RAMO 2	RAMO 3	RAMO 4	RAMO 5
			1. A	1. B	TOTALE				
106	ROSE	225	1	11	12	46	53	63	394
107	ROSETO CAPO SPULICO	219	—	—	—	10	15	23	87
108	ROSSANO	1.538	10	144	154	113	367	312	2.114
109	ROTA GRECA	109	1	1	2	7	19	34	83
110	ROVITO	55	3	1	4	9	19	31	154
111	SAN BASILE	273	—	7	7	24	32	25	91
112	SAN BENEDETTO ULLANO	177	—	2	2	4	16	24	177
113	SAN COSMO ALBANESE	166	2	3	5	2	6	22	14
114	SAN DEMETRIO CORONE	678	—	3	3	6	52	46	396
115	SAN DONATO DI NINEA	384	—	30	30	14	6	27	57
116	SAN FILI	130	1	3	4	6	17	59	94
117	SANGINETO	151	1	—	1	4	22	28	84
118	SAN GIORGIO ALBANESE	386	—	—	—	6	13	17	111
119	SAN GIOVANNI IN FIORE	669	3	110	113	70	263	379	1.487
120	SAN LORENZO BELLIZZI	229	—	2	2	3	23	8	71
121	SAN LORENZO DEL VALLO	721	2	2	4	28	51	65	152
122	SAN LUCIDO	211	—	12	12	19	32	55	395
123	SAN MARCO ARGENTANO	764	4	12	16	30	122	105	385
124	SAN MARTINO DI FINITA	171	—	5	5	9	18	12	67
125	SAN NICOLA ARCELLA	58	1	1	2	3	7	48	104
126	SAN PIETRO IN AMANTEA	142	—	—	—	6	5	4	32
127	SAN PIETRO IN GUARANO	212	2	8	10	18	26	45	303
128	SAN SOSTI	357	3	3	6	6	16	49	96
129	SANTA CATERINA ALBANESE	210	—	2	2	6	10	20	164
130	SANTA DOMENICA TALAO	133	1	2	3	6	17	41	90
131	SANT'AGATA DI ESARO	413	3	1	4	2	18	76	154
132	SANTA MARIA DEL CEDRO	409	1	2	3	36	86	107	306
133	SANTA SOFIA D'EIPIRO	409	—	3	3	9	23	34	160
134	SANTO STEFANO DI ROGLIANO	37	1	1	2	2	18	11	58
135	SAN VINCENZO LA COSTA	165	—	1	1	4	13	35	139
136	SARACENA	1.024	—	25	25	18	72	160	130
137	SCALA COELI	98	—	—	—	3	1	7	240
138	SCALEA	161	4	26	30	47	51	328	541
139	SCIGLIANO	39	1	3	4	9	14	10	142
140	SERRA D'AIELLO	23	—	—	—	1	—	8	52
141	SERRA PEDACE	35	—	2	2	4	9	12	70
142	SPEZZANO ALBANESE	1.292	2	15	17	13	65	110	314
143	SPEZZANO DELLA SILA	205	1	5	6	11	14	60	294
144	SPEZZANO PICCOLO	66	—	10	10	2	30	45	126
145	TARSIA	313	8	—	8	27	22	35	213
146	TERRANOVA DA SIBARI	764	5	6	11	9	31	73	392
147	TERRAVECCHIA	184	1	2	3	1	29	24	185
148	TORANO CASTELLO	461	4	1	5	26	66	71	255
149	TORTORA	232	—	4	4	14	23	274	411
150	TREBISACCE	493	2	6	8	31	77	98	336
151	TRENTA	52	1	4	5	6	27	24	114
152	VACCARIZZO ALBANESE	235	—	—	—	2	17	24	47
153	VERBICARO	278	1	4	5	23	35	102	633
154	VILLAPIANA	243	—	15	15	4	55	74	338
155	ZUMPANO	123	2	10	12	—	11	30	112
	TOTALE PROVINCIA	53.985	259	1.811	2.070	3.279	6.905	12.551	44.608

per sesso e ramo di attività economica

TOTALE

COMMERCIO RAMO 6			TRASPORTI E COMU- NICAZIONI RAMO 7	CREDITO E ASSICURAZIONE, SERVIZI ALLE IMPRESE, NOLEGGIO RAMO 8			PUBBLICA AMMINISTRAZIONE; SERVIZI PUBBLICI E PRIVATI RAMO 9			TOTALE	Codice dei Comuni
6. A	6. B	TOTALE		8. A	8. B	TOTALE	9. A	9. B	TOTALE		
122	16	138	60	1	13	14	99	137	236	1.241	106
60	3	63	68	2	8	10	21	53	74	569	107
867	190	1.057	322	73	138	211	789	1.419	2.208	8.396	108
33	1	34	40	4	3	7	45	58	103	438	109
72	6	78	37	7	6	13	39	100	139	539	110
32	1	33	24	1	2	3	19	50	69	581	111
50	5	55	27	—	2	2	29	44	73	557	112
20	2	22	5	—	3	3	8	32	40	285	113
117	27	144	41	4	13	17	67	238	305	1.688	114
89	3	92	23	—	6	6	35	64	99	738	115
87	12	99	27	11	3	14	57	149	206	656	116
30	2	32	12	2	5	7	30	50	80	421	117
36	7	43	22	1	2	3	19	79	98	699	118
498	85	583	205	14	31	45	375	975	1.350	5.164	119
23	4	27	10	1	3	4	25	36	61	438	120
53	26	79	49	2	5	7	30	64	94	1.250	121
190	30	220	161	11	31	42	102	267	369	1.516	122
194	21	215	95	14	17	31	138	179	317	2.080	123
32	8	40	23	—	2	2	11	53	64	411	124
64	1	65	9	—	1	1	11	45	56	353	125
26	6	32	6	—	1	1	10	24	34	262	126
103	4	107	106	8	10	18	65	229	294	1.139	127
69	3	72	20	9	9	18	57	97	154	794	128
41	15	56	15	1	3	4	7	49	56	543	129
66	12	78	13	—	6	6	15	44	59	446	130
68	1	69	22	3	4	7	22	101	123	888	131
145	4	149	65	4	25	29	52	143	195	1.385	132
55	10	65	21	2	6	8	39	76	115	847	133
17	9	26	18	1	6	7	35	42	77	256	134
44	11	55	12	5	7	12	40	54	94	530	135
110	20	130	30	9	9	18	60	127	187	1.794	136
30	—	30	19	1	3	4	30	38	68	470	137
382	45	427	115	12	77	89	152	325	477	2.266	138
53	6	59	24	3	3	6	35	75	110	417	139
103	—	103	7	3	2	5	17	22	39	238	140
35	4	39	24	1	2	3	23	58	81	279	141
195	64	259	108	17	31	48	106	220	326	2.552	142
196	23	219	69	8	10	18	214	177	391	1.287	143
55	3	58	29	4	3	7	40	55	95	468	144
43	17	60	28	2	3	5	35	60	95	806	145
115	27	142	48	15	7	22	47	155	202	1.694	146
38	3	41	14	2	6	8	18	54	72	561	147
168	16	184	78	4	9	13	63	168	231	1.390	148
182	17	199	66	2	18	20	58	157	215	1.458	149
347	30	377	152	25	49	74	223	547	770	2.416	150
89	20	109	33	6	16	22	36	108	144	536	151
34	15	49	14	—	5	5	24	62	86	479	152
121	20	141	26	1	3	4	42	54	96	1.343	153
203	10	213	53	7	46	53	64	136	200	1.248	154
53	10	63	23	4	14	18	28	30	58	450	155
25.162	4.139	29.301	11.729	2.810	3.284	6.094	17.039	38.527	55.566	226.088	

segue TAV. 8 — Popolazione residente attiva in condizione professionale,

B —

Codice dei Comuni	COMUNI	AGRICOLTURA RAMO 0	INDUSTRIE						
			RAMO 1			RAMO 2	RAMO 3	RAMO 4	RAMO 5
			1. A	1. B	TOTALE				
001	ACQUAFORMOSA	124	—	1	1	—	12	41	95
002	ACQUAPPESA	19	—	2	2	2	10	29	138
003	ACRI	808	8	150	158	56	98	123	2.076
004	AIELLO CALABRO	219	1	2	3	3	13	21	173
005	AIETA	94	—	7	7	1	16	26	96
006	ALBIDONA	192	—	—	—	1	11	10	165
007	ALESSANDRIA DEL CARRETTO	130	—	—	—	1	7	2	53
008	ALTILIA	39	1	1	2	8	4	5	53
009	ALTomonte	368	1	4	5	17	33	61	203
010	AMANTEA	207	7	12	19	28	85	100	573
011	AMENDOLARA	163	—	1	1	16	30	26	194
012	APRIGLIANO	167	2	4	6	9	29	36	162
013	BELMONTE CALABRO	102	3	6	9	8	18	48	367
014	BELSITO	41	4	2	6	2	20	17	60
015	BELVEDERE MARITTIMO	122	1	13	14	53	26	105	824
016	BIANCHI	57	—	2	2	20	5	5	129
017	BISIGNANO	353	7	20	27	40	70	92	954
018	BOCCHIGLIERO	242	3	1	4	16	94	39	205
019	BONIFATI	73	1	12	13	4	24	72	359
020	BUONVICINO	62	2	3	5	9	30	35	347
021	CALOPEZZATI	68	3	—	3	1	11	9	39
022	CALOVETO	137	1	2	3	23	15	20	131
023	CAMPANA	203	2	4	6	5	19	12	330
024	CANNA	127	—	2	2	4	2	6	14
025	CARIATI	222	11	7	18	66	186	194	696
026	CAROLEI	44	1	7	8	6	18	48	191
027	CARPANZANO	20	1	1	2	5	5	6	28
028	CASOLE BRUZIO	21	1	5	6	6	18	30	113
029	CASSANO ALLO IONIO	1.163	1	29	30	38	133	196	1.220
030	CASTIGLIONE COSENTINO	18	2	2	4	39	29	8	161
031	CASTROLIBERO	47	4	18	22	25	74	70	281
032	CASTROREGIO	68	—	1	1	2	4	3	20
033	CASTROVILLARI	492	8	138	146	131	122	271	786
034	CELICO	184	2	8	10	14	19	23	253
035	CELLARA	37	—	—	—	2	3	4	9
036	CERCHIARA DI CALABRIA	268	—	5	5	33	15	33	224
037	CERISANO	47	—	—	—	15	18	38	162
038	CERVICATI	69	1	2	3	8	8	9	49
039	CERZETO	79	3	2	5	25	41	33	235
040	CETRARO	199	—	10	10	28	57	147	994
041	CIVITA	95	—	1	1	11	6	24	75
042	CLETO	106	—	2	2	9	12	5	43
043	COLOSIMI	41	1	2	3	11	15	7	146
044	CORIGLIANO CALABRO	2.275	7	36	43	118	521	368	2.318
045	COSENZA	600	26	267	293	356	615	1.139	3.037
046	CROPALATI	117	1	2	3	5	13	9	89
047	CROSIA	255	2	12	14	60	137	85	423
048	DIAMANTE	75	—	7	7	9	17	68	325
049	DIPIGNANO	56	1	5	6	12	19	51	276
050	DOMANICO	59	—	—	—	15	17	18	47
051	FAGNANO CASTELLO	168	1	3	4	26	43	130	436
052	FALCONARA ALBANESE	17	—	—	—	4	4	8	155
053	FIGLINE VEGLIATURO	42	—	—	—	3	12	30	41

per sesso e ramo di attività economica

MASCHI

COMMERCIO RAMO 6			TRASPORTI E COMU- NICAZIONI RAMO 7	CREDITO E ASSICURAZIONE, SERVIZI ALLE IMPRESE, NOLEGGIO RAMO 8			PUBBLICA AMMINISTRAZIONE; SERVIZI PUBBLICI E PRIVATI RAMO 9			TOTALE	Codice dei Comuni
6. A	6. B	TOTALE		8. A	8. B	TOTALE	9. A	9. B	TOTALE		
16	2	18	17	1	7	8	14	33	47	363	001
39	7	46	21	2	6	8	32	65	97	372	002
411	70	481	218	10	15	25	276	346	622	4.665	003
49	10	59	20	5	4	9	41	56	97	617	004
12	2	14	10	—	3	3	4	10	14	281	005
15	3	18	9	2	5	7	17	26	43	456	006
8	4	12	11	1	—	1	13	19	32	249	007
4	—	4	8	3	1	4	17	19	36	163	008
66	19	85	34	3	5	8	67	72	139	953	009
353	70	423	272	33	40	73	177	280	457	2.237	010
58	16	74	38	2	15	17	47	54	101	660	011
36	11	47	63	10	8	18	86	59	145	682	012
66	12	78	41	3	3	6	50	58	108	785	013
8	7	15	11	4	2	6	8	11	19	197	014
232	46	278	125	18	35	53	99	231	330	1.930	015
26	8	34	15	—	1	1	50	48	98	366	016
134	53	187	126	20	16	36	235	104	339	2.224	017
35	12	47	20	2	7	9	33	37	70	746	018
69	16	85	35	2	10	12	30	67	97	774	019
75	5	80	26	3	6	9	15	28	43	646	020
35	—	35	16	2	4	6	24	18	42	230	021
18	3	21	12	—	3	3	14	20	34	399	022
37	12	49	24	—	9	9	47	37	84	741	023
16	8	24	8	—	2	2	14	31	45	234	024
177	31	208	119	11	24	35	77	294	371	2.115	025
111	27	138	29	21	14	35	59	76	135	652	026
5	1	6	17	—	1	1	12	10	22	112	027
24	6	30	56	5	8	13	35	32	67	360	028
267	141	408	268	23	35	58	238	350	588	4.102	029
37	11	48	24	9	9	18	48	65	113	462	030
333	47	380	126	119	51	170	253	281	534	1.729	031
4	1	5	7	—	—	—	21	10	31	141	032
600	172	772	365	51	123	174	406	678	1.084	4.343	033
57	9	66	24	4	4	8	36	55	91	692	034
5	2	7	10	2	1	3	13	10	23	98	035
52	15	67	53	2	4	6	45	27	72	776	036
49	19	68	43	9	3	12	39	64	103	506	037
15	6	21	17	2	1	3	11	14	25	212	038
48	19	67	22	7	11	18	36	27	63	588	039
189	75	264	207	12	27	39	156	375	531	2.476	040
14	4	18	12	—	4	4	50	17	67	313	041
38	8	46	10	1	—	1	21	28	49	283	042
14	15	29	10	1	3	4	23	19	42	308	043
782	241	1.023	355	50	122	172	470	586	1.056	8.249	044
3.704	817	4.521	1.920	962	766	1.728	3.089	4.225	7.314	21.523	045
29	3	32	12	1	3	4	28	23	51	335	046
157	33	190	82	7	20	27	68	72	140	1.413	047
174	33	207	58	8	29	37	76	172	248	1.051	048
94	28	122	50	17	7	24	60	93	153	769	049
21	5	26	5	—	1	1	11	12	23	211	050
114	26	140	65	12	18	30	60	74	134	1.176	051
22	4	26	29	1	1	2	28	11	39	284	052
16	5	21	18	1	2	3	19	20	39	209	053

segue TAV. 8 — Popolazione residente attiva in condizione professionale,

B —

Codice dei Comuni	COMUNI	AGRICOL- TURA RAMO 0	INDUSTRIE						
			RAMO 1			RAMO 2	RAMO 3	RAMO 4	RAMO 5
			1. A	1. B	TOTALE				
054	FIRMO	127	—	4	4	57	10	72	86
055	FIUMEFREDDO BRUZIO	189	1	18	19	5	25	30	351
056	FRANCAVILLA MARITTIMA	124	2	3	5	14	34	42	172
057	FRASCINETO	154	1	5	6	38	16	37	97
058	FUSCALDO	283	3	12	15	20	66	64	529
059	GRIMALDI	51	1	8	9	5	26	22	81
060	GRISOLIA	112	—	7	7	11	11	45	234
061	GUARDIA PIEMONTESE	21	—	1	1	4	31	15	71
062	LAGO	149	—	1	1	4	24	24	256
063	LAINO BORGO	179	—	19	19	1	15	25	193
064	LAINO CASTELLO	121	—	5	5	2	7	19	74
065	LAPPANO	13	—	3	3	—	7	3	57
066	LATTARICO	198	—	29	29	82	94	43	193
067	LONGOBARDI	96	—	—	—	4	27	12	297
068	LONGOBUCCO	809	—	3	3	2	23	16	146
069	LUNGRO	184	—	7	7	24	15	95	83
070	LUZZI	229	5	8	13	104	73	171	1.059
071	MAIERA'	43	—	2	2	3	12	16	191
072	MALITO	31	—	1	1	6	5	5	48
073	MALVITO	152	—	—	—	12	10	12	138
074	MANDATORICCIO	134	—	—	—	6	52	30	208
075	MANGONE	27	—	2	2	3	30	41	73
076	MARANO MARCHESATO	15	2	2	4	5	17	46	103
077	MARANO PRINCIPATO	33	—	4	4	6	6	29	84
078	MARZI	28	—	3	3	7	16	11	37
079	MENDICINO	82	1	20	21	16	41	73	234
080	MONGRASSANO	113	—	—	—	2	9	13	144
081	MONTALTO UFFUGO	318	1	33	34	62	126	228	630
082	MONTEGIORDANO	173	2	6	8	19	24	13	99
083	MORANO CALABRO	182	1	16	17	19	39	46	402
084	MORMANNO	266	1	16	17	12	19	68	198
085	MOTTAFOLLONE	120	—	—	—	3	14	17	85
086	NOCARA	83	—	—	—	2	4	6	45
087	ORIOLO	244	—	2	2	—	17	29	129
088	ORSOMARSO	132	1	4	5	17	9	21	90
089	PALUDI	115	—	2	2	2	6	9	59
090	PANETTIERI	29	—	1	1	—	5	7	11
091	PAOLA	303	1	29	30	42	48	83	666
092	PAPASIDERO	95	—	—	—	1	7	7	78
093	PARENTI	126	—	12	12	2	7	27	239
094	PATERNO CALABRO	73	1	—	1	1	10	8	61
095	PEDACE	62	—	13	13	—	7	31	138
096	PEDIVIGLIANO	41	—	—	—	21	13	4	63
097	PIANE CRATI	27	—	2	2	—	6	13	32
098	PIETRAFITTA	17	—	1	1	4	7	23	104
099	PIETRAPAOLO	102	—	1	1	1	63	3	65
100	PLATACI	153	—	—	—	5	8	9	60
101	PRAIA A MARE	64	1	12	13	19	33	303	261
102	RENDE	260	28	65	93	192	198	427	930
103	ROCCA IMPERIALE	299	3	3	6	27	37	22	126
104	ROGGIANO GRAVINA	223	1	6	7	39	103	48	429
105	ROGLIANO	260	3	7	10	20	52	56	138

per sesso e ramo di attività economica

MASCHI

COMMERCIO RAMO 6			TRASPORTI E COMU- NICAZIONI RAMO 7	CREDITO E ASSICURAZIONE, SERVIZI ALLE IMPRESE, NOLEGGIO RAMO 8			PUBBLICA AMMINISTRAZIONE; SERVIZI PUBBLICI E PRIVATI RAMO 9			TOTALE	Codice dei Comuni
6. A	6. B	TOTALE		8. A	8. B	TOTALE	9. A	9. B	TOTALE		
41	10	51	24	1	7	8	28	49	77	516	054
48	3	51	41	1	9	10	45	44	89	810	055
62	14	76	49	—	7	7	43	34	77	600	056
78	20	98	19	1	2	3	32	52	84	552	057
156	16	172	95	12	18	30	98	333	431	1.705	058
32	3	35	12	6	6	12	28	41	69	322	059
66	15	81	32	2	10	12	37	21	58	603	060
31	10	41	34	—	8	8	18	30	48	274	061
50	12	62	34	6	2	8	37	88	125	687	062
63	14	77	33	1	6	7	19	23	42	591	063
12	5	17	5	—	—	—	15	4	19	269	064
16	1	17	23	2	2	4	27	27	54	181	065
62	40	102	36	3	5	8	70	47	117	902	066
39	8	47	52	1	4	5	36	22	58	598	067
82	7	89	32	3	6	9	77	80	157	1.286	068
56	2	58	24	4	6	10	59	146	205	705	069
132	62	194	94	16	14	30	85	140	225	2.192	070
36	10	46	11	—	6	6	12	13	25	355	071
19	2	21	7	2	5	7	23	27	50	181	072
48	2	50	26	—	2	2	21	47	68	470	073
85	12	97	45	2	8	10	29	55	84	666	074
32	2	34	16	4	6	10	30	36	66	302	075
50	24	74	24	—	10	10	41	50	91	389	076
41	14	55	11	1	7	8	36	21	57	293	077
10	2	12	21	2	9	11	17	26	43	189	078
152	42	194	71	40	26	66	130	172	302	1.100	079
31	10	41	32	1	1	2	28	21	49	405	080
309	119	428	207	14	33	47	167	224	391	2.471	081
51	5	56	61	2	11	13	48	108	156	622	082
79	25	104	41	2	8	10	280	68	348	1.208	083
122	20	142	43	6	17	23	85	114	199	987	084
21	3	24	4	1	3	4	3	51	54	325	085
9	4	13	4	1	2	3	14	12	26	186	086
31	4	35	13	6	2	8	79	101	180	657	087
34	5	39	84	—	2	2	19	19	38	437	088
5	1	6	8	1	—	1	21	26	47	255	089
6	—	6	6	—	—	—	12	7	19	84	090
399	62	461	867	69	63	132	451	546	997	3.629	091
66	8	74	3	—	2	2	38	12	50	317	092
31	14	45	40	1	2	3	31	25	56	557	093
24	14	38	18	1	3	4	21	23	44	258	094
29	9	38	83	6	5	11	53	67	120	503	095
12	7	19	16	1	2	3	7	15	22	202	096
27	7	34	29	6	3	9	26	27	53	205	097
31	12	43	27	3	2	5	34	21	55	286	098
37	4	41	8	1	2	3	21	15	36	323	099
17	—	17	4	—	4	4	15	9	24	284	100
177	37	214	90	11	39	50	51	185	236	1.283	101
878	168	1.046	481	281	198	479	876	1.050	1.926	6.032	102
69	16	85	68	1	9	10	43	54	97	777	103
118	57	175	75	6	9	15	84	129	213	1.327	104
112	26	138	130	15	14	29	204	152	356	1.189	105

segue TAV. 8 — Popolazione residente attiva in condizione professionale,

B —

Codice dei Comuni	COMUNI	AGRICOLTURA RAMO 0	INDUSTRIE						
			RAMO 1			RAMO 2	RAMO 3	RAMO 4	RAMO 5
			1. A	1. B	TOTALE				
106	ROSE	118	1	11	12	46	51	49	389
107	ROSETO CAPO SPULICO	86	—	—	—	10	14	14	87
108	ROSSANO	1.182	10	136	146	103	354	275	2.086
109	ROTA GRECA	40	—	1	1	7	18	30	82
110	ROVITO	40	3	1	4	9	19	13	152
111	SAN BASILE	62	—	7	7	24	31	18	89
112	SAN BENEDETTO ULLANO	69	—	2	2	3	16	18	177
113	SAN COSMO ALBANESE	82	2	3	5	1	6	19	14
114	SAN DEMETRIO CORONE	269	—	3	3	6	49	33	389
115	SAN DONATO DI NINEA	143	—	29	29	14	4	17	57
116	SAN FILI	118	1	3	4	6	16	49	92
117	SANGINETO	100	1	—	1	3	20	19	82
118	SAN GIORGIO ALBANESE	157	—	—	—	6	13	14	110
119	SAN GIOVANNI IN FIORE	617	3	109	112	66	249	337	1.467
120	SAN LORENZO BELLIZZI	155	—	2	2	3	18	3	70
121	SAN LORENZO DEL VALLO	310	2	2	4	25	47	48	148
122	SAN LUCIDO	114	—	12	12	18	31	47	392
123	SAN MARCO ARGENTANO	497	4	12	16	25	115	84	383
124	SAN MARTINO DI FINITA	66	—	5	5	9	18	10	66
125	SAN NICOLA ARCELLA	44	1	1	2	3	7	37	102
126	SAN PIETRO IN AMANTEA	51	—	—	—	6	5	4	32
127	SAN PIETRO IN GUARANO	127	2	8	10	18	22	33	296
128	SAN SOSTI	163	3	2	5	5	13	42	91
129	SANTA CATERINA ALBANESE	66	—	1	1	6	10	13	158
130	SANTA DOMENICA TALAO	79	1	2	3	6	15	14	89
131	SANT'AGATA DI ESARO	169	2	1	3	2	16	53	150
132	SANTA MARIA DEL CEDRO	158	1	2	3	35	83	75	303
133	SANTA SOFIA D'EPSIRO	201	—	2	2	9	22	26	156
134	SANTO STEFANO DI ROGLIANO	22	1	1	2	2	17	7	58
135	SAN VINCENZO LA COSTA	61	—	1	1	3	13	30	137
136	SARACENA	377	—	25	25	17	62	66	130
137	SCALA COELI	81	—	—	—	3	1	5	238
138	SCALEA	97	4	26	30	47	49	183	531
139	SCIGLIANO	27	1	3	4	9	13	6	140
140	SERRA D'AIELLO	8	—	—	—	1	—	7	52
141	SERRA PEDACE	26	—	2	2	4	9	9	69
142	SPEZZANO ALBANESE	452	1	15	16	10	65	89	310
143	SPEZZANO DELLA SILA	167	1	5	6	11	14	45	293
144	SPEZZANO PICCOLO	59	—	10	10	2	29	39	123
145	TARSIA	112	8	—	8	26	21	20	204
146	TERRANOVA DA SIBARI	293	5	6	11	9	31	65	387
147	TERRAVECCHIA	64	1	2	3	1	20	14	181
148	TORANO CASTELLO	135	—	1	1	26	66	63	255
149	TORTORA	89	—	4	4	13	21	199	405
150	TREBISACCE	232	2	6	8	30	69	79	319
151	TRENTA	33	1	4	5	6	27	21	113
152	VACCARIZZO ALBANESE	124	—	—	—	1	17	20	47
153	VERBICARO	179	1	4	5	20	22	92	627
154	VILLAPIANA	85	—	15	15	4	54	56	331
155	ZUMPANO	41	2	9	11	—	10	19	112
	TOTALE PROVINCIA	26.512	246	1.717	1.963	3.081	6.339	9.042	43.721

per sesso e ramo di attività economica

M A S C H I

COMMERCIO RAMO 6			TRASPORTI E COMU- NICAZIONI RAMO 7	CREDITO E ASSICURAZIONE, SERVIZI ALLE IMPRESE, NOLEGGIO RAMO 8			PUBBLICA AMMINISTRAZIONE; SERVIZI PUBBLICI E PRIVATI RAMO 9			TOTALE	Codice dei Comuni
6. A	6. B	TOTALE		8. A	8. B	TOTALE	9. A	9. B	TOTALE		
88	16	104	58	1	12	13	86	63	149	989	106
32	3	35	64	2	8	10	16	23	39	359	107
686	186	872	301	58	126	184	658	652	1.310	6.813	108
21	1	22	38	4	3	7	35	23	58	303	109
49	6	55	34	5	5	10	30	51	81	417	110
21	1	22	23	—	1	1	14	25	39	316	111
38	5	43	27	—	2	2	22	25	47	404	112
18	2	20	5	—	3	3	8	15	23	178	113
77	26	103	39	3	11	14	53	113	166	1.071	114
61	3	64	20	—	5	5	30	31	61	414	115
52	10	62	26	9	3	12	52	66	118	503	116
21	2	23	11	2	4	6	25	27	52	317	117
27	7	34	22	1	2	3	18	34	52	411	118
321	81	402	190	8	24	32	275	541	816	4.288	119
13	3	16	10	1	3	4	21	19	40	321	120
36	23	59	45	2	5	7	25	38	63	756	121
122	30	152	154	9	24	33	82	116	198	1.151	122
150	20	170	92	11	14	25	114	91	205	1.612	123
21	8	29	20	—	2	2	11	28	39	264	124
41	1	42	8	—	1	1	10	18	28	274	125
19	6	25	5	—	1	1	8	14	22	151	126
58	4	62	103	7	6	13	61	104	165	849	127
46	2	48	20	8	8	16	47	49	96	499	128
32	15	47	13	—	3	3	5	16	21	338	129
39	11	50	13	—	6	6	13	16	29	304	130
35	1	36	21	3	4	7	18	47	65	522	131
81	4	85	61	3	21	24	43	72	115	942	132
39	10	49	20	2	6	8	36	33	69	562	133
11	8	19	13	1	4	5	31	20	51	196	134
33	11	44	11	4	5	9	31	29	60	369	135
80	20	100	29	8	7	15	45	81	126	947	136
19	—	19	19	1	3	4	27	20	47	417	137
241	44	285	110	10	62	72	131	117	248	1.652	138
32	6	38	23	2	3	5	34	38	72	337	139
37	—	37	7	1	1	2	13	10	23	137	140
26	4	30	22	1	2	3	16	27	43	217	141
141	64	205	104	16	30	46	78	105	183	1.480	142
144	23	167	62	7	8	15	184	66	250	1.030	143
35	3	38	25	3	2	5	34	26	60	390	144
25	17	42	28	2	3	5	33	30	63	529	145
85	27	112	46	14	6	20	42	78	120	1.094	146
18	2	20	14	2	4	6	15	25	40	363	147
128	15	143	74	3	7	10	58	107	165	938	148
106	17	123	64	2	17	19	49	65	114	1.051	149
236	26	262	131	20	35	55	182	265	447	1.632	150
68	20	88	28	5	13	18	33	71	104	443	151
25	15	40	12	—	5	5	20	27	47	313	152
74	20	94	26	1	2	3	32	23	55	1.123	153
138	10	148	51	7	45	52	52	65	117	913	154
42	10	52	23	4	10	14	23	15	38	320	155
17.182	4.038	21.220	10.871	2.263	2.713	4.976	13.681	17.818	31.499	159.224	

segue TAV. 8 — Popolazione residente attiva in condizione professionale,

C —

Codice dei Comuni	COMUNI	AGRICOLTURA RAMO 0	INDUSTRIE						
			RAMO 1			RAMO 2	RAMO 3	RAMO 4	RAMO 5
			1. A	1. B	TOTALE				
001	ACQUAFORMOSA	227	—	—	—	—	—	7	2
002	ACQUAPPESA	9	—	1	1	—	4	14	—
003	ACRI	2.045	1	2	3	1	5	20	9
004	AIELLO CALABRO	99	—	—	—	—	2	7	2
005	AIETA	23	—	—	—	1	—	4	—
006	ALBIDONA	177	—	—	—	—	2	2	4
007	ALESSANDRIA DEL CARRETTO	173	—	—	—	—	—	1	—
008	ALILIA	6	—	—	—	1	1	—	—
009	ALTOMONTE	484	1	—	1	—	3	26	3
010	AMANTEA	278	—	2	2	1	7	20	11
011	AMENDOLARA	155	—	—	—	1	—	5	3
012	APRIGLIANO	41	—	—	—	1	1	20	3
013	BELMONTE CALABRO	201	—	—	—	—	1	19	4
014	BELSITO	17	—	—	—	—	3	5	1
015	BELVEDERE MARITTIMO	287	—	—	—	6	—	120	10
016	BIANCHI	55	—	—	—	—	2	3	—
017	BISIGNANO	509	—	—	—	2	3	22	17
018	BOCCHIGLIERO	283	—	—	—	1	15	12	—
019	BONIFATI	197	—	—	—	—	2	85	8
020	BUONVICINO	125	—	—	—	1	1	12	2
021	CALOPEZZATI	4	1	—	1	1	—	3	2
022	CALOVETO	220	—	1	1	—	1	1	1
023	CAMPANA	220	—	—	—	1	5	12	20
024	CANNA	148	—	—	—	—	1	2	1
025	CARIATI	154	—	1	1	16	74	119	49
026	CAROLEI	22	—	2	2	2	—	10	—
027	CARPANZANO	7	—	—	—	1	—	3	1
028	CASOLE BRUZIO	7	—	—	—	1	4	9	9
029	CASSANO ALLO IONIO	796	1	2	3	4	25	95	50
030	CASTIGLIONE COSENTINO	54	—	—	—	—	2	6	—
031	CASTROLIBERO	12	—	1	1	4	5	24	10
032	CASTROREGIO	96	—	—	—	—	—	4	2
033	CASTROVILLARI	710	—	16	16	6	16	113	35
034	CELICO	23	—	1	1	—	3	15	1
035	CELLARA	6	—	—	—	—	—	—	—
036	CERCHIARA DI CALABRIA	288	—	—	—	2	4	4	2
037	CERISANO	35	—	2	2	1	3	6	2
038	CERVICATI	133	—	—	—	—	—	—	2
039	CERZETO	133	—	—	—	4	8	14	7
040	CETRARO	268	—	—	—	5	3	315	22
041	CIVITA	129	—	—	—	—	—	8	3
042	CLETO	84	—	—	—	—	2	—	—
043	COLOSIMI	14	—	—	—	—	1	2	—
044	CORIGLIANO CALABRO	1.097	—	1	1	6	22	99	43
045	COSENZA	155	1	29	30	22	49	316	107
046	CROPALATI	116	—	—	—	—	5	11	1
047	CROSIA	236	—	—	—	6	19	51	4
048	DIAMANTE	134	—	—	—	—	12	37	7
049	DIPIGNANO	58	—	—	—	2	—	13	2
050	DOMANICO	22	—	—	—	—	3	5	—
051	FAGNANO CASTELLO	415	—	—	—	—	2	48	8
052	FALCONARA ALBANESE	59	—	—	—	—	—	3	3
053	FIGLINE VEGLIATURO	4	—	—	—	—	2	6	—

per sesso e ramo di attività economica

FEMMINE

COMMERCIO RAMO 6			TRASPORTI E COMU- NICAZIONI RAMO 7	CREDITO E ASSICURAZIONE, SERVIZI ALLE IMPRESE, NOLEGGIO RAMO 8			PUBBLICA AMMINISTRAZIONE; SERVIZI PUBBLICI E PRIVATI RAMO 9			TOTALE	Codice dei Comuni
6. A	6. B	TOTALE		8. A	8. B	TOTALE	9. A	9. B	TOTALE		
22	—	22	2	—	—	—	4	19	23	283	001
34	1	35	—	—	—	—	8	34	42	105	002
198	—	198	5	8	4	12	127	391	518	2.816	003
32	1	33	—	—	—	—	6	47	53	196	004
11	—	11	1	—	—	—	2	25	27	67	005
12	1	13	—	1	—	1	3	18	21	220	006
13	—	13	1	—	—	—	5	26	31	219	007
6	—	6	1	1	1	2	2	17	19	36	008
43	—	43	—	1	1	2	14	67	81	643	009
170	2	172	11	10	7	17	40	306	346	865	010
46	2	48	—	—	3	3	8	67	75	290	011
22	—	22	3	3	—	3	12	52	64	158	012
23	—	23	3	1	—	1	10	40	50	302	013
5	—	5	—	—	1	1	3	21	24	56	014
131	3	134	7	2	4	6	13	279	292	862	015
10	—	10	—	—	3	3	1	34	35	108	016
68	3	71	4	1	6	7	45	115	160	795	017
29	—	29	1	—	1	1	3	42	45	387	018
34	—	34	3	—	—	—	4	72	76	405	019
18	—	18	2	—	1	1	6	26	32	194	020
8	—	8	2	—	3	3	2	23	25	49	021
16	—	16	—	1	—	1	6	17	23	264	022
33	—	33	4	—	4	4	12	73	85	384	023
10	—	10	2	—	—	—	1	38	39	203	024
90	6	96	10	3	3	6	18	211	229	754	025
26	—	26	4	7	7	14	18	107	125	205	026
6	—	6	2	1	—	1	1	13	14	35	027
17	—	17	1	—	2	2	9	53	62	112	028
209	6	215	12	6	15	21	38	352	390	1.611	029
23	—	23	2	—	2	2	8	50	58	147	030
107	—	107	27	33	12	45	102	464	566	801	031
10	—	10	—	—	—	—	1	12	13	125	032
292	4	296	24	21	17	38	77	694	771	2.025	033
22	1	23	4	1	—	1	9	54	63	134	034
1	—	1	—	1	—	1	3	14	17	25	035
23	—	23	1	1	—	1	7	38	45	370	036
24	2	26	2	2	4	6	7	71	78	161	037
3	—	3	1	—	—	—	1	22	23	162	038
20	—	20	2	3	—	3	8	60	68	259	039
151	1	152	7	4	13	17	33	360	393	1.182	040
19	—	19	1	1	—	1	8	24	32	193	041
28	—	28	—	—	—	—	3	23	26	140	042
19	—	19	6	—	—	—	4	19	23	65	043
253	6	259	16	9	14	23	133	620	753	2.319	044
1.395	17	1.412	243	229	174	403	1.004	5.847	6.851	9.588	045
13	—	13	2	—	1	1	7	41	48	197	046
59	—	59	6	2	1	3	17	111	128	512	047
100	—	100	4	2	4	6	12	238	250	550	048
36	—	36	5	2	2	4	10	94	104	224	049
9	—	9	—	—	1	1	—	23	23	63	050
61	—	61	5	1	6	7	3	98	101	647	051
21	—	21	3	—	—	—	8	22	30	119	052
14	—	14	3	1	1	2	9	44	53	84	053

segue TAV. 8 — Popolazione residente attiva in condizione professionale,

C —

Codice dei Comuni	COMUNI	AGRICOL- TURA RAMO 0	INDUSTRIE						
			RAMO 1			RAMO 2	RAMO 3	RAMO 4	RAMO 5
			1. A	1. B	TOTALE				
054	FIRMO	315	—	—	—	—	3	36	—
055	FIUMEFREDDO BRUZIO	137	—	—	—	—	—	6	6
056	FRANCAVILLA MARITTIMA	203	—	1	1	1	1	13	3
057	FRASCINETO	186	—	—	—	1	1	11	1
058	FUSCALDO	427	—	1	1	5	6	38	2
059	GRIMALDI	48	—	—	—	—	3	3	3
060	GRISOLIA	190	—	—	—	—	—	22	4
061	GUARDIA PIEMONTESE	7	—	—	—	—	3	8	1
062	LAGO	185	—	—	—	—	—	4	5
063	LAINO BORGO	274	—	1	1	—	1	25	8
064	LAINO CASTELLO	146	—	—	—	1	—	3	1
065	LAPPANO	5	—	—	—	—	1	6	3
066	LATTARICO	236	—	1	1	—	11	13	—
067	LONGOBARDI	155	—	—	—	—	1	23	6
068	LONGOBUCCO	126	—	—	—	1	1	5	2
069	LUNGRO	158	—	—	—	2	1	37	—
070	LUZZI	475	—	5	5	3	8	42	19
071	MAIERA'	139	—	—	—	—	4	15	2
072	MALITO	30	—	—	—	—	1	4	1
073	MALVITO	282	—	—	—	—	—	9	2
074	MANDATORICCIO	409	—	—	—	3	4	29	10
075	MANGONE	14	—	—	—	—	1	9	4
076	MARANO MARCHESATO	5	—	—	—	—	—	7	—
077	MARANO PRINCIPATO	9	—	—	—	—	—	11	—
078	MARZI	5	—	—	—	—	4	1	—
079	MENDICINO	36	—	—	—	1	2	37	3
080	MONGRASSANO	121	—	—	—	—	1	10	3
081	MONTALTO UFFUGO	359	—	1	1	10	11	60	23
082	MONTegiORDANO	165	—	—	—	—	—	3	—
083	MORANO CALABRO	783	—	—	—	1	1	8	4
084	MORMANNO	266	1	—	1	—	1	18	5
085	MOTTAFOLLONE	173	—	—	—	—	1	5	1
086	NOCARA	71	—	—	—	2	—	4	—
087	ORIOLO	289	—	—	—	—	1	4	1
088	ORSOMARSO	124	—	1	1	—	1	34	4
089	PALUDI	25	—	—	—	—	1	3	2
090	PANETTIERI	16	—	—	—	—	—	1	—
091	PAOLA	124	—	1	1	4	3	29	21
092	PAPASIDERO	22	—	—	—	—	—	1	1
093	PARENTI	40	—	—	—	—	1	11	1
094	PATERNO CALABRO	67	—	—	—	—	1	2	2
095	PEDACE	84	—	—	—	—	—	7	1
096	PEDIVIGLIANO	21	—	—	—	—	—	—	—
097	PIANE CRATI	3	—	—	—	—	—	3	1
098	PIETRAFITTA	12	—	—	—	—	—	1	1
099	PIETRAPAOLA	155	—	—	—	—	3	3	1
100	PLATACI	167	—	—	—	—	—	1	1
101	PRAIA A MARE	20	—	—	—	3	1	106	9
102	RENDE	169	—	6	6	16	13	105	34
103	ROCCA IMPERIALE	298	—	—	—	2	1	11	—
104	ROGGIANO GRAVINA	337	—	—	—	1	17	41	13
105	ROGLIANO	35	—	1	1	1	6	17	6

per sesso e ramo di attività economica

FEMMINE

COMMERCIO RAMO 6			TRASPORTI E COMU- NICAZIONI RAMO 7	CREDITO E ASSICURAZIONE, SERVIZI ALLE IMPRESE, NOLEGGIO RAMO 8			PUBBLICA AMMINISTRAZIONE; SERVIZI PUBBLICI E PRIVATI RAMO 9			TOTALE	Codice dei Comuni
6. A	6. B	TOTALE		8. A	8. B	TOTALE	9. A	9. B	TOTALE		
30	—	30	2	—	1	1	1	35	36	423	054
23	—	23	—	—	1	1	3	60	63	236	055
31	—	31	2	2	1	3	16	43	59	317	056
38	1	39	2	2	—	2	8	52	60	303	057
87	—	87	6	1	5	6	34	200	234	812	058
25	1	26	1	1	1	2	3	54	57	143	059
49	—	49	1	—	—	—	4	37	41	307	060
27	—	27	2	1	—	1	4	40	44	93	061
36	—	36	3	1	1	2	9	62	71	306	062
50	—	50	6	—	3	3	8	28	36	404	063
7	—	7	1	—	—	—	2	4	6	165	064
9	—	9	2	1	—	1	4	22	26	53	065
41	1	42	2	—	1	1	11	38	49	355	066
18	—	18	1	—	1	1	8	58	66	271	067
33	—	33	2	—	—	—	15	80	95	265	068
18	—	18	2	2	—	2	16	119	135	355	069
57	3	60	7	3	1	4	22	89	111	734	070
17	—	17	1	—	1	1	4	10	14	193	071
7	—	7	1	1	2	3	6	30	36	83	072
14	—	14	2	—	—	—	8	30	38	347	073
20	—	20	4	—	—	—	5	51	56	535	074
21	—	21	4	1	3	4	6	43	49	106	075
27	—	27	1	1	1	2	9	62	71	113	076
18	—	18	1	—	—	—	7	32	39	78	077
7	—	7	5	—	—	—	3	19	22	44	078
66	—	66	9	4	6	10	29	203	232	396	079
15	—	15	1	—	1	1	1	31	32	184	080
112	2	114	12	3	11	14	47	212	259	863	081
34	—	34	3	—	3	3	4	73	77	285	082
44	—	44	11	2	3	5	7	88	95	952	083
52	—	52	3	2	6	8	17	106	123	477	084
8	1	9	1	—	—	—	—	37	37	227	085
7	—	7	4	—	—	—	1	16	17	105	086
16	1	17	2	—	—	—	10	69	79	393	087
29	1	30	4	—	—	—	3	18	21	219	088
7	2	9	2	—	—	—	2	32	34	76	089
4	—	4	2	—	—	—	1	16	17	40	090
191	1	192	51	21	16	37	80	679	759	1.221	091
34	1	35	—	—	1	1	9	14	23	83	092
23	—	23	1	—	—	—	6	32	38	115	093
13	—	13	—	2	4	6	6	29	35	126	094
18	—	18	5	1	4	5	22	98	120	240	095
16	—	16	3	—	—	—	1	15	16	56	096
13	—	13	1	2	—	2	6	39	45	68	097
7	—	7	3	2	1	3	5	36	41	68	098
9	—	9	1	—	2	2	—	21	21	195	099
11	—	11	1	—	—	—	—	12	12	193	100
124	1	125	6	5	9	14	4	265	269	553	101
338	2	340	59	68	57	125	273	1.373	1.646	2.513	102
34	1	35	3	—	1	1	6	64	70	421	103
79	—	79	6	2	3	5	16	109	125	624	104
54	—	54	5	3	2	5	64	177	241	371	105

segue TAV. 8 — Popolazione residente attiva in condizione professionale,

C —

Codice dei Comuni	COMUNI	AGRICOLTURA RAMO 0	INDUSTRIE						
			RAMO 1			RAMO 2	RAMO 3	RAMO 4	RAMO 5
			1. A	1. B	TOTALE				
106	ROSE	107	—	—	—	—	2	14	5
107	ROSETO CAPO SPULICO	133	—	—	—	—	1	9	—
108	ROSSANO	356	—	8	8	10	13	37	28
109	ROTA GRECA	69	1	—	1	—	1	4	1
110	ROVITO	15	—	—	—	—	—	18	2
111	SAN BASILE	211	—	—	—	—	1	7	2
112	SAN BENEDETTO ULLANO	108	—	—	—	1	—	6	—
113	SAN COSMO ALBANESE	84	—	—	—	1	—	3	—
114	SAN DEMETRIO CORONE	409	—	—	—	—	3	13	7
115	SAN DONATO DI NINEA	241	—	1	1	—	2	10	—
116	SAN FILI	12	—	—	—	—	1	10	2
117	SANGINETO	51	—	—	—	1	2	9	2
118	SAN GIORGIO ALBANESE	229	—	—	—	—	—	3	1
119	SAN GIOVANNI IN FIORE	52	—	1	1	4	14	42	20
120	SAN LORENZO BELLIZZI	74	—	—	—	—	5	5	1
121	SAN LORENZO DEL VALLO	411	—	—	—	3	4	17	4
122	SAN LUCIDO	97	—	—	—	1	1	8	3
123	SAN MARCO ARGENTANO	267	—	—	—	5	7	21	2
124	SAN MARTINO DI FINITA	105	—	—	—	—	—	2	1
125	SAN NICOLA ARCELLA	14	—	—	—	—	—	11	2
126	SAN PIETRO IN AMANTEA	91	—	—	—	—	—	—	—
127	SAN PIETRO IN GUARANO	85	—	—	—	—	4	12	7
128	SAN SOSTI	194	—	1	1	1	3	7	5
129	SANTA CATERINA ALBANESE	144	—	1	1	—	—	7	6
130	SANTA DOMENICA TALAO	54	—	—	—	—	2	27	1
131	SANT'AGATA DI ESARO	244	1	—	1	—	2	23	4
132	SANTA MARIA DEL CEDRO	251	—	—	—	1	3	32	3
133	SANTA SOFIA D'EPIRO	208	—	1	1	—	1	8	4
134	SANTO STEFANO DI ROGLIANO	15	—	—	—	—	1	4	—
135	SAN VINCENZO LA COSTA	104	—	—	—	1	—	5	2
136	SARACENA	647	—	—	—	1	10	94	—
137	SCALA COELI	17	—	—	—	—	—	2	2
138	SCALEA	64	—	—	—	—	2	145	10
139	SCIGLIANO	12	—	—	—	—	1	4	2
140	SERRA D'AIELLO	15	—	—	—	—	—	1	—
141	SERRA PEDACE	9	—	—	—	—	—	3	1
142	SPEZZANO ALBANESE	840	1	—	1	3	—	21	4
143	SPEZZANO DELLA SILA	38	—	—	—	—	—	15	1
144	SPEZZANO PICCOLO	7	—	—	—	—	1	6	3
145	TARSIA	201	—	—	—	1	1	15	9
146	TERRANOVA DA SIBARI	471	—	—	—	—	—	8	5
147	TERRAVECCHIA	120	—	—	—	—	9	10	4
148	TORANO CASTELLO	326	4	—	4	—	—	8	—
149	TORTORA	143	—	—	—	1	2	75	6
150	TREBISACCE	261	—	—	—	1	8	19	17
151	TRENTA	19	—	—	—	—	—	3	1
152	VACCARIZZO ALBANESE	111	—	—	—	1	—	4	—
153	VERBICARO	99	—	—	—	3	13	10	6
154	VILLAPIANA	158	—	—	—	—	1	18	7
155	ZUMPANO	82	—	1	1	—	1	11	—
	TOTALE PROVINCIA	27.473	13	94	107	198	566	3.509	887

per sesso e ramo di attività economica

FEMMINE

COMMERCIO RAMO 6			TRASPORTI E COMU- NICAZIONI RAMO 7	CREDITO E ASSICURAZIONE, SERVIZI ALLE IMPRESE, NOLEGGIO RAMO 8			PUBBLICA AMMINISTRAZIONE; SERVIZI PUBBLICI E PRIVATI RAMO 9			TOTALE	Codice dei Comuni
6. A	6. B	TOTALE		8. A	8. B	TOTALE	9. A	9. B	TOTALE		
34	—	34	2	—	1	1	13	74	87	252	106
28	—	28	4	—	—	—	5	30	35	210	107
181	4	185	21	15	12	27	131	767	898	1.583	108
12	—	12	2	—	—	—	10	35	45	135	109
23	—	23	3	2	1	3	9	49	58	122	110
11	—	11	1	1	1	2	5	25	30	265	111
12	—	12	—	—	—	—	7	19	26	153	112
2	—	2	—	—	—	—	—	17	17	107	113
40	1	41	2	1	2	3	14	125	139	617	114
28	—	28	3	—	1	1	5	33	38	324	115
35	2	37	1	2	—	2	5	83	88	153	116
9	—	9	1	—	1	1	5	23	28	104	117
9	—	9	—	—	—	—	1	45	46	288	118
177	4	181	15	6	7	13	100	434	534	876	119
10	1	11	—	—	—	—	4	17	21	117	120
17	3	20	4	—	—	—	5	26	31	494	121
68	—	68	7	2	7	9	20	151	171	365	122
44	1	45	3	3	3	6	24	88	112	468	123
11	—	11	3	—	—	—	—	25	25	147	124
23	—	23	1	—	—	—	1	27	28	79	125
7	—	7	1	—	—	—	2	10	12	111	126
45	—	45	3	1	4	5	4	125	129	290	127
23	1	24	—	1	1	2	10	48	58	295	128
9	—	9	2	1	—	1	2	33	35	205	129
27	1	28	—	—	—	—	2	28	30	142	130
33	—	33	1	—	—	—	4	54	58	366	131
64	—	64	4	1	4	5	9	71	80	443	132
16	—	16	1	—	—	—	3	43	46	285	133
6	1	7	5	—	2	2	4	22	26	60	134
11	—	11	1	1	2	3	9	25	34	161	135
30	—	30	1	1	2	3	15	46	61	847	136
11	—	11	—	—	—	—	3	18	21	53	137
141	1	142	5	2	15	17	21	208	229	614	138
21	—	21	1	1	—	1	1	37	38	80	139
66	—	66	—	2	1	3	4	12	16	101	140
9	—	9	2	—	—	—	7	31	38	62	141
54	—	54	4	1	1	2	28	115	143	1.072	142
52	—	52	7	1	2	3	30	111	141	257	143
20	—	20	4	1	1	2	6	29	35	78	144
18	—	18	—	—	—	—	2	30	32	277	145
30	—	30	2	1	1	2	5	77	82	600	146
20	1	21	—	—	2	2	3	29	32	198	147
40	1	41	4	1	2	3	5	61	66	452	148
76	—	76	2	—	1	1	9	92	101	407	149
111	4	115	21	5	14	19	41	282	323	784	150
21	—	21	5	1	3	4	3	37	40	93	151
9	—	9	2	—	—	—	4	35	39	166	152
47	—	47	—	—	1	1	10	31	41	220	153
65	—	65	2	—	1	1	12	71	83	335	154
11	—	11	—	—	4	4	5	15	20	130	155
7.980	101	8.081	858	547	571	1.118	3.358	20.709	24.067	66.864	

TAV. 9 - Popolazione residente attiva in condizione professionale, per sesso, settore di attività economica e posizione nella professione

A — TOTALE

Codice dei Comuni	COMUNI	POSIZIONE NELLA PROFESSIONE									
		IMPRENDITORI E LIBERI PROFESSIONISTI		LAVORATORI IN PROPRIO		COADIUVANTI		DIRIGENTI E IMPIEGATI		LAVORATORI DIPENDENTI	
		MF	M	MF	M	MF	M	MF	M	MF	M
001	ACQUAFORMOSA	12	11	80	37	3	1	46	24	505	290
002	ACQUAPPESA	6	4	56	34	2	2	104	68	309	264
003	ACRI	74	52	658	447	40	19	838	470	5.871	3.677
004	AIELLO CALABRO	5	5	138	81	7	2	101	67	562	462
005	AIETA	4	4	60	37	—	—	20	8	264	232
006	ALBIDONA	—	—	262	119	2	—	62	44	350	293
007	ALESSANDRIA DEL CARRETTO	5	3	94	30	5	—	49	27	315	189
008	ALTILIA	4	4	19	12	1	—	36	22	139	125
009	ALTomonte	29	21	206	137	8	2	166	99	1.187	694
010	AMANTEA	80	72	682	444	75	36	724	424	1.541	1.261
011	AMENDOLARA	27	26	225	143	15	4	152	92	531	395
012	APRIGLIANO	8	7	112	75	5	3	160	108	555	489
013	BELMONTE CALABRO	14	14	181	77	3	1	118	73	771	620
014	BELSITO	5	5	38	28	—	—	40	21	170	143
015	BELVEDERE MARITTIMO	79	65	413	232	28	14	479	276	1.793	1.343
016	BIANCHI	5	3	52	40	—	—	96	79	321	244
017	BISIGNANO	42	33	418	281	46	16	334	215	2.179	1.679
018	BOCCHIGLIERO	20	18	105	74	3	2	92	52	913	600
019	BONIFATI	18	17	223	101	6	1	164	105	768	550
020	BUONVICINO	6	5	88	47	2	1	79	49	665	544
021	CALOPEZZATI	9	9	50	40	1	1	58	32	161	148
022	CALOVETO	4	3	44	33	1	1	46	24	568	338
023	CAMPANA	11	9	107	61	5	2	153	75	849	594
024	CANNA	1	1	116	56	—	—	71	40	249	137
025	CARIATI	44	37	276	215	12	8	455	286	2.082	1.569
026	CAROLEI	47	41	144	118	21	13	249	142	396	338
027	CARPANZANO	3	3	18	11	—	—	36	23	90	75
028	CASOLE BRUZIO	9	8	55	40	5	3	146	92	257	217
029	CASSANO ALLO IONIO	91	67	745	524	30	12	818	510	4.029	2.989
030	CASTIGLIONE COSENTINO	26	16	80	28	5	1	170	113	328	304
031	CASTROLIBERO	136	125	305	240	37	21	1.349	748	703	595
032	CASTROREGIO	—	—	83	28	11	—	32	18	140	95
033	CASTROVILLARI	169	153	1.046	780	95	35	1.902	1.135	3.156	2.240
034	CELICO	24	23	113	87	17	10	161	100	511	472
035	CELLARA	—	—	21	15	—	—	39	24	63	59
036	CERCHIARA DI CALABRIA	15	14	418	228	14	3	97	59	602	472
037	CERISANO	10	9	90	66	1	—	171	99	395	332
038	CERVICATI	2	2	76	39	2	2	45	27	249	142
039	CERZETO	12	11	90	63	6	3	100	50	639	461
040	CETRARO	64	56	365	246	22	8	680	368	2.527	1.798
041	CIVITA	6	6	151	72	28	2	70	37	251	196
042	CLETO	2	2	69	46	5	3	45	32	302	200
043	COLOSIMI	9	8	60	39	1	1	55	36	248	224
044	CORIGLIANO CALABRO	226	207	1.381	1.114	112	70	1.571	889	7.278	5.969
045	COSENZA	1.282	1.152	3.228	2.573	316	149	14.705	8.405	11.580	9.244
046	CROPALATI	4	4	31	22	4	3	80	36	413	270
047	CROSIA	42	40	318	264	15	8	245	130	1.305	971
048	DIAMANTE	72	58	220	150	36	25	434	222	839	596
049	DIPIGNANO	24	24	191	132	12	5	203	125	563	483
050	DOMANICO	9	6	29	20	—	—	27	17	209	168
051	FAGNANO CASTELLO	40	34	220	160	15	10	221	130	1.327	842
052	FALCONARA ALBANESE	2	1	68	32	4	2	53	32	276	217
053	FIGLINE VEGLIATURO	6	4	46	37	2	1	91	36	148	131

segue TAV. 9 — Popolazione residente attiva in condizione professionale, per sesso,
settore di attività economica e posizione nella professione

A — TOTALE

Codice dei Comuni	COMUNI	POSIZIONE NELLA PROFESSIONE									
		IMPRENDITORI E LIBERI PROFESSIONISTI		LAVORATORI IN PROPRIO		COADIUVANTI		DIRIGENTI E IMPIEGATI		LAVORATORI DIPENDENTI	
		MF	M	MF	M	MF	M	MF	M	MF	M
054	FIRMO	10	10	104	66	4	2	81	53	740	385
055	FIUMEFREDDO BRUZIO	19	14	206	140	5	3	125	72	691	581
056	FRANCAVILLA MARITTIMA	28	20	298	164	23	8	118	68	450	340
057	FRASCINETO	10	8	226	127	30	8	128	70	461	339
058	FUSCALDO	37	33	314	186	26	12	483	292	1.657	1.182
059	GRIMALDI	10	7	80	48	6	2	130	78	239	187
060	GRISOLIA	15	14	140	91	19	11	75	48	661	439
061	GUARDIA PIEMONTESE	8	5	66	38	1	—	86	49	206	182
062	LAGO	9	6	117	78	7	2	122	72	738	529
063	LAINO BORGO	10	10	224	86	18	6	66	32	677	457
064	LAINO CASTELLO	—	—	60	17	1	1	12	8	361	243
065	LAPPANO	5	5	24	14	4	1	67	42	134	119
066	LATTARICO	12	9	341	182	28	10	109	72	767	629
067	LONGOBARDI	24	20	135	59	6	1	105	55	599	463
068	LONGOBUCCO	28	22	126	103	3	3	209	123	1.185	1.035
069	LUNGRO	6	6	123	103	12	2	226	123	693	471
070	LUZZI	27	23	383	222	11	5	271	183	2.234	1.759
071	MAIERA'	4	3	37	20	3	1	44	30	460	301
072	MALITO	6	5	50	29	1	1	87	48	120	98
073	MALVITO	5	5	76	47	—	—	71	40	665	378
074	MANDATORICCIO	11	10	116	76	7	6	113	62	954	512
075	MANGONE	9	7	70	46	1	—	113	64	215	185
076	MARANO MARCHESATO	18	16	79	56	1	1	134	76	270	240
077	MARANO PRINCIPATO	7	7	64	45	10	4	77	46	213	191
078	MARZI	5	4	21	16	2	—	69	51	136	118
079	MENDICINO	70	59	191	138	17	4	478	289	740	610
080	MONGRASSANO	2	2	93	61	6	3	76	48	412	291
081	MONTALTO UFFUGO	54	49	778	468	14	6	589	371	1.899	1.577
082	MONTEGIORDANO	18	15	242	137	32	8	172	108	443	354
083	MORANO CALABRO	28	23	173	123	20	5	202	106	1.737	951
084	MORMANNO	27	24	284	179	18	4	255	143	880	637
085	MOTTAFOLLONE	2	2	82	56	—	—	75	44	393	223
086	NOCARA	3	3	68	47	19	3	36	19	165	114
087	ORIOLO	5	4	380	185	37	3	182	113	446	352
088	ORSOMARSO	8	7	60	36	3	2	54	32	531	360
089	PALUDI	3	3	27	22	1	1	56	29	244	200
090	PANETTIERI	1	1	31	21	—	—	34	17	58	45
091	PAOLA	126	106	424	285	49	18	1.895	1.155	2.356	2.065
092	PAPASIDERO	11	7	70	51	6	5	36	18	277	236
093	PARENTI	13	11	133	94	14	8	72	41	440	403
094	PATERNO CALABRO	7	7	83	53	14	1	56	28	224	169
095	PEDACE	13	12	56	37	—	—	201	94	473	360
096	PEDIVIGLIANO	4	4	61	28	1	—	41	29	151	141
097	PIANE CRATI	7	7	41	32	1	1	100	60	124	105
098	PIETRAFITTA	6	5	33	28	—	—	87	45	228	208
099	PIETRAPAOLO	2	1	54	43	1	1	54	34	407	244
100	PLATACI	3	3	40	24	—	—	29	16	405	241
101	PRAIA A MARE	71	63	259	180	48	24	529	285	929	731
102	RENDE	389	346	928	654	63	36	4.274	2.478	2.891	2.518
103	ROCCA IMPERIALE	20	18	316	210	30	7	126	75	706	467
104	ROGGIANO GRAVINA	25	18	383	256	24	4	308	184	1.211	865
105	ROGLIANO	22	17	207	141	18	8	526	315	787	708

segue TAV. 9 — **Popolazione residente attiva in condizione professionale, per sesso, settore di attività economica e posizione nella professione**

A — TOTALE

Codice dei Comuni	COMUNI	POSIZIONE NELLA PROFESSIONE									
		IMPRENDITORI E LIBERI PROFESSIONISTI		LAVORATORI IN PROPRIO		COADIUVANTI		DIRIGENTI E IMPIEGATI		LAVORATORI DIPENDENTI	
		MF	M	MF	M	MF	M	MF	M	MF	M
106	ROSE	19	14	185	103	7	1	164	103	866	768
107	ROSETO CAPO SPULICO	9	8	221	100	16	4	77	46	246	201
108	ROSSANO	226	213	1.086	932	67	49	2.021	1.175	4.996	4.444
109	ROTA GRECA	3	3	62	41	—	—	73	36	300	223
110	ROVITO	14	11	62	39	5	2	132	80	326	285
111	SAN BASILE	4	3	55	29	1	1	94	61	427	222
112	SAN BENEDETTO ULLANO	11	7	81	54	18	8	54	33	393	302
113	SAN COSMO ALBANESE	5	4	41	30	—	—	46	29	193	115
114	SAN DEMETRIO CORONE	27	24	303	179	23	5	244	129	1.091	734
115	SAN DONATO DI NINEA	3	3	105	57	5	2	84	49	541	303
116	SAN FILI	13	11	90	60	2	—	162	95	389	337
117	SANGINETO	13	11	51	35	3	—	57	34	297	237
118	SAN GIORGIO ALBANESE	5	5	67	53	7	4	88	44	532	305
119	SAN GIOVANNI IN FIORE	67	56	672	501	31	16	970	556	3.424	3.159
120	SAN LORENZO BELLIZZI	3	3	91	45	4	1	50	32	290	240
121	SAN LORENZO DEL VALLO	7	5	101	75	8	7	88	58	1.046	611
122	SAN LUCIDO	50	38	242	152	18	12	275	167	931	782
123	SAN MARCO ARGENTANO	29	24	565	405	14	7	288	191	1.184	985
124	SAN MARTINO DI FINITA	6	4	54	32	1	1	61	38	289	189
125	SAN NICOLA ARCELLA	3	3	76	51	4	1	45	27	225	192
126	SAN PIETRO IN AMANTEA	3	3	115	57	23	1	32	20	89	70
127	SAN PIETRO IN GUARANO	21	17	171	82	9	5	292	173	646	572
128	SAN SOSTI	7	7	109	74	4	3	150	98	524	317
129	SANTA CATERINA ALBANESE	8	6	81	51	5	3	67	33	382	245
130	SANTA DOMENICA TALAO	6	6	103	68	7	—	46	25	284	205
131	SANT'AGATA DI ESARO	23	10	90	65	7	5	97	52	671	390
132	SANTA MARIA DEL CEDRO	41	39	271	190	9	6	185	113	879	594
133	SANTA SOFIA D'EPIRO	10	9	337	174	10	5	85	45	405	329
134	SANTO STEFANO DI ROGLIANO	7	6	43	30	1	—	62	33	143	127
135	SAN VINCENZO LA COSTA	11	11	108	66	4	—	66	39	341	253
136	SARACENA	49	41	156	132	13	8	142	86	1.434	680
137	SCALA COELI	4	3	38	26	—	—	53	38	375	350
138	SCALEA	107	93	363	269	32	14	529	306	1.235	970
139	SCIGLIANO	7	5	67	42	1	—	85	56	257	234
140	SERRA D'AIELLO	1	1	15	9	—	—	36	24	186	103
141	SERRA PEDACE	6	6	42	30	2	1	78	43	151	137
142	SPEZZANO ALBANESE	43	39	286	217	18	12	359	220	1.846	992
143	SPEZZANO DELLA SILA	28	27	189	148	33	18	296	174	741	663
144	SPEZZANO PICCOLO	9	7	60	44	5	3	77	44	317	292
145	TARSIA	10	8	141	96	3	—	71	48	581	377
146	TERRANOVA DA SIBARI	22	22	230	192	24	13	204	121	1.214	746
147	TERRAVECCHIA	12	10	84	60	3	2	61	31	401	260
148	TORANO CASTELLO	26	23	214	158	6	2	180	126	964	629
149	TORTORA	32	31	173	115	15	8	209	123	1.029	774
150	TREBISACCE	69	60	406	266	41	19	797	469	1.103	818
151	TRENTA	9	9	79	58	7	4	113	74	328	298
152	VACCARIZZO ALBANESE	10	10	90	61	5	1	71	35	303	206
153	VERBICARO	13	9	206	162	8	4	63	38	1.053	910
154	VILLAPIANA	28	27	352	255	27	10	193	123	648	498
155	ZUMPANO	10	9	109	50	7	4	50	31	274	226
	TOTALE PROVINCIA	5.256	4.592	32.279	21.923	2.314	1.020	51.924	30.272	134.315	101.417

segue TAV. 9 — **Popolazione residente attiva in condizione professionale, per sesso, settore di attività economica e posizione nella professione**

B — AGRICOLTURA, CACCIA, FORESTE E PESCA

Codice dei Comuni	COMUNI	POSIZIONE NELLA PROFESSIONE									
		IMPRENDITORI E LIBERI PROFESSIONISTI		LAVORATORI IN PROPRIO		COADIUVANTI		DIRIGENTI E IMPIEGATI		LAVORATORI DIPENDENTI	
		MF	M	MF	M	MF	M	MF	M	MF	M
001	ACQUAFORMOSA	—	—	37	13	—	—	—	—	314	111
002	ACQUAPPESA	—	—	4	—	—	—	—	—	24	19
003	ACRI	2	1	91	43	5	1	6	5	2.749	758
004	AIELLO CALABRO	—	—	79	44	5	2	1	1	233	172
005	AIETA	—	—	28	16	—	—	—	—	89	78
006	ALBIDONA	—	—	221	90	—	—	1	1	147	101
007	ALESSANDRIA DEL CARRETTO	—	—	73	21	5	—	—	—	225	109
008	ALTILIA	—	—	11	8	1	—	—	—	33	31
009	ALTomonte	2	2	89	48	1	—	2	2	758	316
010	AMANTEA	1	1	249	120	14	5	2	1	219	80
011	AMENDOLARA	1	1	99	56	6	1	1	1	211	104
012	APRIGLIANO	1	1	44	27	—	—	—	—	163	139
013	BELMONTE CALABRO	2	2	115	25	1	—	3	2	182	73
014	BELSITO	—	—	26	19	—	—	—	—	32	22
015	BELVEDERE MARITTIMO	—	—	117	30	1	—	5	4	286	88
016	BIANCHI	—	—	5	4	—	—	3	3	104	50
017	BISIGNANO	4	3	225	146	29	3	2	2	602	199
018	BOCCHIGLIERO	2	2	19	9	—	—	2	1	502	230
019	BONIFATI	—	—	121	27	1	—	1	1	147	45
020	BUONVICINO	—	—	52	18	—	—	—	—	135	44
021	CALOPEZZATI	1	1	12	11	—	—	—	—	59	56
022	CALOVETO	—	—	15	15	—	—	—	—	342	122
023	CAMPANA	1	1	33	15	1	—	—	—	388	187
024	CANNA	—	—	87	36	—	—	—	—	188	91
025	CARIATI	2	2	87	67	1	1	—	—	286	152
026	CAROLEI	—	—	45	33	9	4	1	1	11	6
027	CARPANZANO	—	—	3	3	—	—	1	—	23	17
028	CASOLE BRUZIO	1	1	8	6	—	—	3	3	16	11
029	CASSANO ALLO IONIO	12	9	215	161	6	4	18	16	1.708	973
030	CASTIGLIONE COSENTINO	—	—	58	13	—	—	3	2	11	3
031	CASTROLIBERO	—	—	41	34	1	—	1	1	16	12
032	CASTROREGIO	—	—	66	21	10	—	1	1	87	46
033	CASTROVILLARI	4	4	240	140	9	4	11	10	938	334
034	CELICO	5	4	36	33	11	7	4	3	151	137
035	CELLARA	—	—	11	7	—	—	—	—	32	30
036	CERCHIARA DI CALABRIA	—	—	319	151	9	—	2	2	226	115
037	CERISANO	—	—	27	19	—	—	2	2	53	26
038	CERVICATI	—	—	59	23	—	—	3	2	140	44
039	CERZETO	—	—	36	21	1	—	—	—	175	58
040	CETRARO	1	1	38	28	1	—	7	7	420	163
041	CIVITA	1	1	112	47	21	2	—	—	90	45
042	CLETO	1	1	39	20	1	—	1	1	148	84
043	COLOSIMI	1	1	12	6	—	—	—	—	42	34
044	CORIGLIANO CALABRO	4	3	449	347	48	32	36	31	2.835	1.862
045	COSENZA	25	22	301	227	10	6	75	64	344	281
046	CROPALATI	—	—	2	1	—	—	—	—	231	116
047	CROSIA	—	—	41	36	1	—	2	2	447	217
048	DIAMANTE	1	1	32	17	1	—	1	—	174	57
049	DIPIGNANO	—	—	59	34	3	2	—	—	52	20
050	DOMANICO	3	3	7	3	—	—	—	—	71	53
051	FAGNANO CASTELLO	—	—	19	13	1	1	1	1	562	153
052	FALCONARA ALBANESE	—	—	29	10	1	—	—	—	46	7
053	FIGLINE VEGLIATURO	—	—	11	9	—	—	2	2	33	31

segue TAV. 9 — Popolazione residente attiva in condizione professionale, per sesso, settore di attività economica e posizione nella professione

B — AGRICOLTURA, CACCIA, FORESTE E PESCA

Codice dei Comuni	COMUNI	POSIZIONE NELLA PROFESSIONE									
		IMPRENDITORI E LIBERI PROFESSIONISTI		LAVORATORI IN PROPRIO		COADIUVANTI		DIRIGENTI E IMPIEGATI		LAVORATORI DIPENDENTI	
		MF	M	MF	M	MF	M	MF	M	MF	M
054	FIRMO	—	—	23	13	—	—	3	2	416	112
055	FIUMEFREDDO BRUZIO	—	—	109	61	2	1	—	—	215	127
056	FRANCAVILLA MARITTIMA	—	—	180	74	17	2	1	1	129	47
057	FRASCINETO	1	—	119	49	18	—	3	1	199	104
058	FUSCALDO	—	—	124	53	4	—	1	1	581	229
059	GRIMALDI	—	—	34	16	—	—	2	1	63	34
060	GRISOLIA	—	—	22	12	1	—	—	—	279	100
061	GUARDIA PIEMONTESE	—	—	8	4	—	—	1	1	19	16
062	LAGO	—	—	39	27	—	—	—	—	295	122
063	LAINO BORGO	1	1	135	34	2	—	3	3	312	141
064	LAINO CASTELLO	—	—	50	10	1	1	1	1	215	109
065	LAPPANO	—	—	4	3	1	—	—	—	13	10
066	LATTARICO	—	—	258	127	17	5	1	1	158	65
067	LONGOBARDI	—	—	107	38	—	—	—	—	144	58
068	LONGOBUCCO	5	4	33	31	1	1	2	2	894	771
069	LUNGRO	—	—	46	33	6	2	1	1	289	148
070	LUZZI	1	1	156	49	4	—	6	5	537	174
071	MAIERA'	—	—	12	2	—	—	1	1	169	40
072	MALITO	1	1	30	16	—	—	—	—	30	14
073	MALVITO	—	—	23	13	—	—	—	—	411	139
074	MANDATORICCIO	—	—	35	13	—	—	1	—	507	121
075	MANGONE	—	—	17	9	1	—	—	—	23	18
076	MARANO MARCHESATO	—	—	4	1	—	—	—	—	16	14
077	MARANO PRINCIPATO	—	—	25	19	6	3	—	—	11	11
078	MARZI	—	—	6	4	—	—	1	1	26	23
079	MENDICINO	2	2	49	32	3	—	5	4	59	44
080	MONGRASSANO	—	—	55	34	1	—	8	5	170	74
081	MONTALTO UFFUGO	4	4	421	190	5	3	5	4	242	117
082	MONTEGIORDANO	2	2	163	82	26	6	5	4	142	79
083	MORANO CALABRO	3	1	47	26	8	1	2	2	905	152
084	MORMANNO	—	—	123	42	—	—	17	12	392	212
085	MOTTAFOLLONE	—	—	52	33	—	—	1	1	240	86
086	NOCARA	—	—	55	38	16	2	—	—	83	43
087	ORIOLO	—	—	306	130	36	3	1	—	190	111
088	ORSOMARSO	1	1	13	9	—	—	3	3	239	119
089	PALUDI	1	1	16	12	—	—	1	1	122	101
090	PANETTIERI	—	—	15	9	—	—	—	—	30	20
091	PAOLA	—	—	68	33	2	—	3	2	354	268
092	PAPASIDERO	—	—	21	17	1	1	1	1	94	76
093	PARENTI	1	1	73	56	12	6	4	3	76	60
094	PATERNO CALABRO	—	—	51	30	12	—	—	—	77	43
095	PEDACE	—	—	4	2	—	—	1	—	141	60
096	PEDIVIGLIANO	—	—	30	13	—	—	—	—	32	28
097	PIANE CRATI	—	—	5	3	—	—	3	2	22	22
098	PIETRAFITTA	—	—	5	4	—	—	—	—	24	13
099	PIETRAPAOLA	—	—	6	4	—	—	1	1	250	97
100	PLATACI	—	—	17	8	—	—	—	—	303	145
101	PRAIA A MARE	—	—	21	13	—	—	10	8	53	43
102	RENDE	10	10	263	143	11	7	30	26	115	74
103	ROCCA IMPERIALE	3	3	188	107	17	4	2	2	387	183
104	ROGGIANO GRAVINA	—	—	158	93	8	—	3	3	391	127
105	ROGLIANO	—	—	51	33	5	1	1	1	238	225

segue TAV. 9 — Popolazione residente attiva in condizione professionale, per sesso,
settore di attività economica e posizione nella professione

B — AGRICOLTURA, CACCIA, FORESTE E PESCA

Codice dei Comuni	COMUNI	POSIZIONE NELLA PROFESSIONE									
		IMPREDITORI E LIBERI PROFESSIONISTI		LAVORATORI IN PROPRIO		COADIUVANTI		DIRIGENTI E IMPIEGATI		LAVORATORI DIPENDENTI	
		MF	M	MF	M	MF	M	MF	M	MF	M
106	ROSE	—	—	85	27	1	—	2	1	137	90
107	ROSETO CAPO SPULICO	—	—	151	53	5	3	—	—	63	30
108	ROSSANO	18	17	218	203	16	13	19	16	1.267	933
109	ROTA GRECA	—	—	26	14	—	—	1	1	82	25
110	ROVITO	—	—	14	4	—	—	2	2	39	34
111	SAN BASILE	1	1	22	5	—	—	—	—	250	56
112	SAN BENEDETTO ULLANO	—	—	44	25	15	6	—	—	118	38
113	SAN COSMO ALBANESE	2	2	26	17	—	—	—	—	138	63
114	SAN DEMETRIO CORONE	1	1	174	89	15	2	2	2	486	175
115	SAN DONATO DI NINEA	—	—	35	13	—	—	4	3	345	127
116	SAN FILI	—	—	13	10	—	—	2	2	115	106
117	SANGINETO	—	—	17	6	1	—	—	—	133	94
118	SAN GIORGIO ALBANESE	1	1	21	11	3	1	—	—	361	144
119	SAN GIOVANNI IN FIORE	3	3	107	78	2	1	7	7	550	528
120	SAN LORENZO BELLIZZI	—	—	66	29	4	1	1	1	158	124
121	SAN LORENZO DEL VALLO	—	—	44	31	—	—	2	2	675	277
122	SAN LUCIDO	—	—	71	32	1	—	1	1	138	81
123	SAN MARCO ARGENTANO	3	2	395	277	4	1	3	2	359	215
124	SAN MARTINO DI FINITA	—	—	24	12	1	1	—	—	146	53
125	SAN NICOLA ARCELLA	—	—	17	10	3	1	—	—	38	33
126	SAN PIETRO IN AMANTEA	—	—	97	42	22	1	1	1	22	7
127	SAN PIETRO IN GUARANO	—	—	70	24	4	4	7	7	131	92
128	SAN SOSTI	—	—	34	23	—	—	3	3	320	137
129	SANTA CATERINA ALBANESE	—	—	43	19	1	—	1	1	165	46
130	SANTA DOMENICA TALAO	—	—	37	19	—	—	—	—	96	60
131	SANT'AGATA DI ESARO	—	—	22	17	2	2	2	—	387	150
132	SANTA MARIA DEL CEDRO	—	—	62	36	—	—	5	5	342	117
133	SANTA SOFIA D'EPIRO	—	—	281	131	3	—	—	—	125	70
134	SANTO STEFANO DI ROGLIANO	—	—	23	12	—	—	—	—	14	10
135	SAN VINCENZO LA COSTA	—	—	73	36	1	—	1	1	90	24
136	SARACENA	2	2	26	19	7	3	—	—	989	353
137	SCALA COELI	1	1	8	7	—	—	—	—	89	73
138	SCALEA	1	1	44	29	3	—	2	2	111	65
139	SCIGLIANO	—	—	12	4	—	—	2	2	25	21
140	SERRA D'AIELLO	—	—	—	—	—	—	—	—	23	8
141	SERRA PEDACE	—	—	15	13	1	—	1	1	18	12
142	SPEZZANO ALBANESE	3	3	100	69	6	2	8	8	1.175	370
143	SPEZZANO DELLA SILA	1	1	23	22	1	—	6	5	174	139
144	SPEZZANO PICCOLO	2	2	13	11	—	—	—	—	51	46
145	TARSIA	1	—	78	48	1	—	1	1	232	63
146	TERRANOVA DA SIBARI	—	—	63	53	13	5	3	3	685	232
147	TERRAVECCHIA	1	1	24	20	1	—	—	—	158	43
148	TORANO CASTELLO	1	1	79	52	2	2	—	—	379	80
149	TORTORA	—	—	21	10	—	—	8	7	203	72
150	TREBISACCE	1	1	106	42	4	1	3	2	379	186
151	TRENTA	—	—	21	11	—	—	1	1	30	21
152	VACCARIZZO ALBANESE	2	2	49	29	4	1	1	1	179	91
153	VERBICARO	—	—	31	26	—	—	1	1	246	152
154	VILLAPIANA	—	—	90	50	6	1	1	1	146	33
155	ZUMPANO	—	—	80	29	3	—	1	1	39	11
	TOTALE PROVINCIA	159	142	11.324	6.127	615	176	444	376	41.443	19.691

segue TAV. 9 — **Popolazione residente attiva in condizione professionale, per sesso, settore di attività economica e posizione nella professione**

C — INDUSTRIE

Codice dei Comuni	COMUNI	POSIZIONE NELLA PROFESSIONE									
		IMPREDITORI E LIBERI PROFESSIONISTI		LAVORATORI IN PROPRIO		COADIUVANTI		DIRIGENTI E IMPIEGATI		LAVORATORI DIPENDENTI	
		MF	M	MF	M	MF	M	MF	M	MF	M
001	ACQUAFORMOSA	2	2	6	6	—	—	4	4	146	137
002	ACQUAPPESA	—	—	10	10	—	—	6	4	184	167
003	ACRI	17	17	107	99	6	6	85	83	2.334	2.306
004	AIELLO CALABRO	2	2	14	9	—	—	4	4	204	198
005	AIETA	1	1	10	10	—	—	1	—	139	135
006	ALBIDONA	—	—	10	9	—	—	7	6	178	172
007	ALESSANDRIA DEL CARRETTO	3	2	4	4	—	—	—	—	57	57
008	ALILIA	3	3	3	3	—	—	3	3	65	63
009	ALMOMONTE	3	3	42	42	1	1	3	3	303	270
010	AMANTEA	8	8	81	75	1	1	36	29	720	692
011	AMENDOLARA	7	7	32	30	2	1	6	5	229	224
012	APRIGLIANO	1	1	34	28	1	1	16	12	215	200
013	BELMONTE CALABRO	1	1	21	20	1	1	8	7	443	421
014	BELSITO	2	2	5	5	—	—	6	4	101	94
015	BELVEDERE MARITTIMO	25	23	56	53	3	3	22	15	1.052	928
016	BIANCHI	1	—	14	13	—	—	—	—	151	148
017	BISIGNANO	9	7	40	36	5	4	24	21	1.149	1.115
018	BOCCHIGLIERO	6	5	29	27	—	—	3	3	348	323
019	BONIFATI	8	8	29	28	—	—	26	20	504	416
020	BUONVICINO	1	1	16	15	1	1	7	3	417	406
021	CALOPEZZATI	1	1	9	8	—	—	2	1	58	53
022	CALOVETO	2	2	5	5	—	—	3	2	186	183
023	CAMPANA	1	1	8	7	—	—	5	4	396	360
024	CANNA	—	—	7	7	—	—	3	3	22	18
025	CARIATI	14	13	35	34	1	1	37	29	1.332	1.083
026	CAROLEI	16	16	17	17	2	1	23	18	227	219
027	CARPANZANO	2	2	5	4	—	—	6	5	38	35
028	CASOLE BRUZIO	1	1	15	15	2	1	26	18	152	138
029	CASSANO ALLO IONIO	15	13	121	110	1	—	42	37	1.615	1.457
030	CASTIGLIONE COSENTINO	1	1	8	5	—	—	10	8	230	227
031	CASTROLIBERO	38	37	65	60	3	3	86	66	324	306
032	CASTROREGIO	—	—	7	4	—	—	2	1	27	25
033	CASTROVILLARI	22	21	162	153	6	4	241	187	1.211	1.091
034	CELICO	6	6	20	19	—	—	17	15	296	279
035	CELLARA	—	—	4	4	—	—	4	4	10	10
036	CERCHIARA DI CALABRIA	2	2	41	39	1	1	11	8	267	260
037	CERISANO	3	3	17	17	—	—	22	18	205	195
038	CERVICATI	—	—	8	8	1	1	—	—	70	68
039	CERZETO	5	5	14	14	2	1	3	2	348	317
040	CETRARO	22	21	85	73	5	2	42	29	1.427	1.111
041	CIVITA	2	2	14	9	—	—	5	3	107	103
042	CLETO	—	—	8	8	—	—	1	—	64	63
043	COLOSIMI	3	3	15	14	—	—	11	11	156	154
044	CORIGLIANO CALABRO	27	26	238	224	11	9	88	74	3.175	3.035
045	COSENZA	183	178	649	573	27	16	797	654	4.308	4.019
046	CROPALATI	—	—	4	4	—	—	2	1	130	114
047	CROSIA	9	9	93	89	4	4	18	17	675	600
048	DIAMANTE	21	20	41	37	3	2	28	25	389	342
049	DIPIGNANO	12	12	46	41	1	—	13	12	309	299
050	DOMANICO	—	—	6	6	—	—	1	1	98	90
051	FAGNANO CASTELLO	8	8	52	48	2	2	7	7	628	574
052	FALCONARA ALBANESE	1	1	7	6	—	—	—	—	169	164
053	FIGLINE VEGLIATURO	2	2	15	13	—	—	4	3	73	68

segue TAV. 9 — Popolazione residente attiva in condizione professionale, per sesso,
settore di attività economica e posizione nella professione

C — INDUSTRIE

Codice dei Comuni	COMUNI	POSIZIONE NELLA PROFESSIONE									
		IMPRENDITORI E LIBERI PROFESSIONISTI		LAVORATORI IN PROPRIO		COADIUVANTI		DIRIGENTI E IMPIEGATI		LAVORATORI DIPENDENTI	
		MF	M	MF	M	MF	M	MF	M	MF	M
054	FIRMO	—	—	19	17	—	—	8	6	241	206
055	FIUMEFREDDO BRUZIO	2	2	55	54	2	1	6	6	377	367
056	FRANCAVILLA MARITTIMA	6	6	42	40	1	1	13	9	224	211
057	FRASCINETO	2	2	32	30	3	2	13	8	158	152
058	FUSCALDO	12	12	57	46	3	2	11	8	663	626
059	GRIMALDI	2	2	13	12	—	—	15	14	122	115
060	GRISOLIA	10	9	24	24	—	—	8	8	292	267
061	GUARDIA PIEMONTESE	1	1	9	9	1	—	6	6	117	106
062	LAGO	3	3	7	6	1	1	2	2	305	297
063	LAINO BORGO	1	1	20	15	2	—	6	5	259	232
064	LAINO CASTELLO	—	—	4	2	—	—	—	—	108	105
065	LAPPANO	1	1	4	2	1	1	6	5	68	61
066	LATTARICO	3	2	7	7	1	1	9	8	446	423
067	LONGOBARDI	7	7	7	7	—	—	7	4	349	322
068	LONGOBUCCO	3	3	28	26	—	—	10	8	158	153
069	LUNGRO	1	1	23	23	—	—	13	13	227	187
070	LUZZI	8	7	75	67	2	2	40	33	1.372	1.311
071	MAIERA'	2	2	6	6	1	1	8	5	228	210
072	MALITO	1	1	3	2	—	—	3	3	64	59
073	MALVITO	3	3	14	6	—	—	2	1	164	162
074	MANDATORICCIO	2	2	18	17	2	2	2	1	318	274
075	MANGONE	1	—	15	14	—	—	14	13	133	122
076	MARANO MARCHESATO	7	7	19	19	—	—	8	8	148	141
077	MARANO PRINCIPATO	1	1	14	12	1	—	8	7	116	109
078	MARZI	1	1	5	5	—	—	10	8	63	60
079	MENDICINO	12	11	36	30	1	—	46	39	333	305
080	MONGRASSANO	—	—	12	9	1	1	6	4	163	154
081	MONTALTO UFFUGO	5	5	77	72	2	1	64	53	1.037	949
082	MONTEGIORDANO	2	2	20	18	—	—	3	3	141	140
083	MORANO CALABRO	8	8	38	38	1	1	20	18	470	458
084	MORMANNO	3	3	33	30	1	—	25	20	277	261
085	MOTTAFOLLONE	—	—	8	8	—	—	8	6	110	105
086	NOCARA	2	2	2	2	—	—	2	2	57	51
087	ORIOLO	3	3	29	27	—	—	5	4	146	143
088	ORSOMARSO	2	2	12	12	2	2	6	3	160	123
089	PALUDI	1	1	4	4	—	—	1	1	78	72
090	PANETTIERI	—	—	6	6	—	—	3	3	16	15
091	PAOLA	18	17	58	45	3	3	64	48	784	756
092	PAPASIDERO	5	5	7	6	1	1	1	1	81	80
093	PARENTI	4	4	9	6	1	1	5	5	281	271
094	PATERNO CALABRO	3	3	7	6	—	—	2	2	74	70
095	PEDACE	6	6	13	11	—	—	9	8	169	164
096	PEDIVIGLIANO	3	3	1	1	—	—	2	2	95	95
097	PIANE CRATI	4	4	10	10	—	—	4	4	39	35
098	PIETRAFITTA	1	1	8	8	—	—	4	3	128	127
099	PIETRAPAOLA	1	1	13	13	1	1	3	2	122	116
100	PLATACI	2	2	4	4	—	—	2	2	76	74
101	PRAIA A MARE	17	17	43	41	5	2	112	90	571	479
102	RENDE	92	89	123	116	6	4	356	270	1.437	1.361
103	ROCCA IMPERIALE	3	3	37	35	2	1	8	8	182	171
104	ROGGIANO GRAVINA	4	4	48	39	3	3	22	15	621	565
105	ROGLIANO	2	2	24	18	—	—	42	31	239	225

segue TAV. 9 — **Popolazione residente attiva in condizione professionale, per sesso, settore di attività economica e posizione nella professione**

C — INDUSTRIE

Codice dei Comuni	COMUNI	POSIZIONE NELLA PROFESSIONE									
		IMPRENDITORI E LIBERI PROFESSIONISTI		LAVORATORI IN PROPRIO		COADIUVANTI		DIRIGENTI E IMPIEGATI		LAVORATORI DIPENDENTI	
		MF	M	MF	M	MF	M	MF	M	MF	M
106	ROSE	4	4	22	20	—	—	8	7	534	516
107	ROSETO CAPO SPULICO	5	5	21	15	1	—	5	5	103	100
108	ROSSANO	54	52	199	192	6	6	219	187	2.582	2.527
109	ROTA GRECA	—	—	10	10	—	—	1	—	134	128
110	ROVITO	2	2	12	12	1	1	11	6	191	176
111	SAN BASILE	—	—	7	7	—	—	27	25	145	137
112	SAN BENEDETTO ULLANO	3	3	7	6	—	—	3	3	210	204
113	SAN COSMO ALBANESE	—	—	3	2	—	—	4	3	42	40
114	SAN DEMETRIO CORONE	10	10	25	22	—	—	12	11	456	437
115	SAN DONATO DI NINEA	1	1	14	9	—	—	6	5	113	106
116	SAN FILI	—	—	21	19	—	—	7	5	152	143
117	SANGINETO	6	6	15	13	—	—	6	5	112	101
118	SAN GIORGIO ALBANESE	1	1	10	10	1	1	2	2	133	129
119	SAN GIOVANNI IN FIORE	22	21	163	159	3	1	59	51	2.065	1.999
120	SAN LORENZO BELLIZZI	—	—	9	8	—	—	4	3	94	85
121	SAN LORENZO DEL VALLO	1	1	19	19	1	1	11	7	268	244
122	SAN LUCIDO	11	10	33	27	3	3	25	24	441	436
123	SAN MARCO ARGENTANO	4	4	31	22	—	—	29	27	594	570
124	SAN MARTINO DI FINITA	—	—	6	5	—	—	4	4	101	99
125	SAN NICOLA ARCELLA	1	1	12	10	—	—	10	9	141	131
126	SAN PIETRO IN AMANTEA	—	—	6	6	—	—	2	2	39	39
127	SAN PIETRO IN GUARANO	3	3	28	25	1	—	24	17	346	334
128	SAN SOSTI	3	3	24	21	1	1	18	14	127	117
129	SANTA CATERINA ALBANESE	2	2	8	7	1	1	11	9	180	169
130	SANTA DOMENICA TALAO	2	2	21	18	1	—	2	2	131	105
131	SANT'AGATA DI ESARO	2	2	39	31	—	—	7	5	206	186
132	SANTA MARIA DEL CEDRO	21	21	86	84	4	3	11	10	416	381
133	SANTA SOFIA D'EPIRO	3	3	16	16	5	4	5	3	200	189
134	SANTO STEFANO DI ROGLIANO	3	3	5	5	—	—	5	3	78	75
135	SAN VINCENZO LA COSTA	2	2	15	15	—	—	3	1	172	166
136	SARACENA	9	9	41	41	—	—	23	14	332	236
137	SCALA COELI	—	—	5	4	—	—	1	1	245	242
138	SCALEA	37	36	95	90	1	1	79	66	785	647
139	SCIGLIANO	2	2	11	8	—	—	6	6	160	156
140	SERRA D'AIELLO	—	—	2	2	—	—	1	1	58	57
141	SERRA PEDACE	—	—	5	3	—	—	6	5	86	85
142	SPEZZANO ALBANESE	3	3	55	46	4	3	19	15	438	423
143	SPEZZANO DELLA SILA	7	7	33	31	1	1	18	18	326	312
144	SPEZZANO PICCOLO	1	1	15	15	2	1	10	8	185	178
145	TARSIA	3	2	24	21	—	—	5	4	273	252
146	TERRANOVA DA SIBARI	7	7	58	56	—	—	14	11	437	429
147	TERRAVECCHIA	4	4	27	25	1	1	4	2	206	187
148	TORANO CASTELLO	2	2	39	36	—	—	12	12	370	361
149	TORTORA	11	11	36	30	3	3	43	37	633	561
150	TREBISACCE	8	8	67	56	2	2	51	43	422	396
151	TRENTA	3	3	8	7	—	—	4	3	161	159
152	VACCARIZZO ALBANESE	3	3	10	10	—	—	1	—	76	72
153	VERBICARO	4	4	80	76	—	—	5	5	709	681
154	VILLAPIANA	15	15	83	79	—	—	13	12	375	354
155	ZUMPARO	—	—	5	5	—	—	6	5	154	142
	TOTALE PROVINCIA	1.087	1.052	5.192	4.736	187	136	3.742	3.048	59.205	55.174

segue TAV. 9 — Popolazione residente attiva in condizione professionale, per sesso, settore di attività economica e posizione nella professione

D — ALTRE ATTIVITÀ

Codice dei Comuni	COMUNI	POSIZIONE NELLA PROFESSIONE									
		IMPRENDITORI E LIBERI PROFESSIONISTI		LAVORATORI IN PROPRIO		COADIUVANTI		DIRIGENTI E IMPIEGATI		LAVORATORI DIPENDENTI	
		MF	M	MF	M	MF	M	MF	M	MF	M
001	ACQUAFORMOSA	10	9	37	18	3	1	42	20	45	42
002	ACQUAPPESA	6	4	42	24	2	2	98	64	101	78
003	ACRI	55	34	460	305	29	12	747	382	788	613
004	AIELLO CALABRO	3	3	45	28	2	—	96	62	125	92
005	AIETA	3	3	22	11	—	—	19	8	36	19
006	ALBIDONA	—	—	31	20	2	—	54	37	25	20
007	ALESSANDRIA DEL CARRETTO	2	1	17	5	—	—	49	27	33	23
008	ALTILIA	1	1	5	1	—	—	33	19	41	31
009	ALTomonte	24	16	75	47	6	1	161	94	126	108
010	AMANTEA	71	63	352	249	60	30	686	394	602	489
011	AMENDOLARA	19	18	94	57	7	2	145	86	91	67
012	APRIGLIANO	6	5	34	20	4	2	144	96	177	150
013	BELMONTE CALABRO	11	11	45	32	1	—	107	64	146	126
014	BELSITO	3	3	7	4	—	—	34	17	37	27
015	BELVEDERE MARITTIMO	54	42	240	149	24	11	452	257	455	327
016	BIANCHI	4	3	33	23	—	—	93	76	66	46
017	BISIGNANO	29	23	153	99	12	9	308	192	428	365
018	BOCCHIGLIERO	12	11	57	38	3	2	87	48	63	47
019	BONIFATI	10	9	73	46	5	1	137	84	117	89
020	BUONVICINO	5	4	20	14	1	—	72	46	113	94
021	CALOPEZZATI	7	7	29	21	1	1	56	31	44	39
022	CALOVETO	2	1	24	13	1	1	43	22	40	33
023	CAMPANA	9	7	66	39	4	2	148	71	65	47
024	CANNA	1	1	22	13	—	—	68	37	39	28
025	CARIATI	28	22	154	114	10	6	418	257	464	334
026	CAROLEI	31	25	82	68	10	8	225	123	158	113
027	CARPANZANO	1	1	10	4	—	—	29	18	29	23
028	CASOLE BRUZIO	7	6	32	19	3	2	117	71	89	68
029	CASSANO ALLO IONIO	64	45	409	253	23	8	758	457	706	559
030	CASTIGLIONE COSENTINO	25	15	14	10	5	1	157	103	87	74
031	CASTROLIBERO	98	88	199	146	33	18	1.262	681	363	277
032	CASTROREGIO	—	—	10	3	1	—	29	16	26	24
033	CASTROVILLARI	143	128	644	487	80	27	1.650	938	1.007	815
034	CELICO	13	13	57	35	6	3	140	82	64	56
035	CELLARA	—	—	6	4	—	—	35	20	21	19
036	CERCHIARA DI CALABRIA	13	12	58	38	4	2	84	49	109	97
037	CERISANO	7	6	46	30	1	—	147	79	137	111
038	CERVICATI	2	2	9	8	1	1	42	25	39	30
039	CERZETO	7	6	40	28	3	2	97	48	116	86
040	CETRARO	41	34	242	145	16	6	631	332	680	524
041	CIVITA	3	3	25	16	7	—	65	34	54	48
042	CLETO	1	1	22	18	4	3	43	31	90	53
043	COLOSIMI	5	4	33	19	1	1	44	25	50	36
044	CORIGLIANO CALABRO	195	178	694	543	53	29	1.447	784	1.268	1.072
045	COSENZA	1.074	952	2.278	1.773	279	127	13.833	7.687	6.928	4.944
046	CROPALATI	4	4	25	17	4	3	78	35	52	40
047	CROSIA	33	31	184	139	10	4	225	111	183	154
048	DIAMANTE	50	37	147	96	32	23	405	197	276	197
049	DIPIGNANO	12	12	86	57	8	3	190	113	202	164
050	DOMANICO	6	3	16	11	—	—	26	16	40	25
051	FAGNANO CASTELLO	32	26	149	99	12	7	213	122	137	115
052	FALCONARA ALBANESE	1	—	32	16	3	2	53	32	61	46
053	FIGLINE VEGLIATURO	4	2	20	15	2	1	85	31	42	32

segue TAV. 9 — Popolazione residente attiva in condizione professionale, per sesso, settore di attività economica e posizione nella professione

D — ALTRE ATTIVITÀ

Codice dei Comuni	COMUNI	POSIZIONE NELLA PROFESSIONE									
		IMPRENDITORI E LIBERI PROFESSIONISTI		LAVORATORI IN PROPRIO		COADIUVANTI		DIRIGENTI E IMPIEGATI		LAVORATORI DIPENDENTI	
		MF	M	MF	M	MF	M	MF	M	MF	M
054	FIRMO	10	10	62	36	4	2	70	45	83	67
055	FIUMEFREDDO BRUZIO	17	12	42	25	1	1	119	66	99	87
056	FRANCAVILLA MARITTIMA	22	14	76	50	5	5	104	58	97	82
057	FRASCINETO	7	6	75	48	9	6	112	61	104	83
058	FUSCALDO	25	21	133	87	19	10	471	283	413	327
059	GRIMALDI	8	5	33	20	6	2	113	63	54	38
060	GRISOLIA	5	5	94	55	18	11	67	40	90	72
061	GUARDIA PIEMONTESE	7	4	49	25	—	—	79	42	70	60
062	LAGO	6	3	71	45	6	1	120	70	138	110
063	LAINO BORGO	8	8	69	37	14	6	57	24	106	84
064	LAINO CASTELLO	—	—	6	5	—	—	11	7	38	29
065	LAPPANO	4	4	16	9	2	—	61	37	53	48
066	LATTARICO	9	7	76	48	10	4	99	63	163	141
067	LONGOBARDI	17	13	21	14	6	1	98	51	106	83
068	LONGOBUCCO	20	15	65	46	2	2	197	113	133	111
069	LUNGRO	5	5	54	47	6	—	212	109	177	136
070	LUZZI	18	15	152	106	5	3	225	145	325	274
071	MAIERA'	2	1	19	12	2	—	35	24	63	51
072	MALITO	4	3	17	11	1	1	84	45	26	25
073	MALVITO	2	2	39	28	—	—	69	39	90	77
074	MANDATORICCIO	9	8	63	46	5	4	110	61	129	117
075	MANGONE	8	7	38	23	—	—	99	51	59	45
076	MARANO MARCHESATO	11	9	56	36	1	1	126	68	106	85
077	MARANO PRINCIPATO	6	6	25	14	3	1	69	39	86	71
078	MARZI	4	3	10	7	2	—	58	42	47	35
079	MENDICINO	56	46	106	76	13	4	427	246	348	261
080	MONGRASSANO	2	2	26	18	4	2	62	39	79	63
081	MONTALTO UFFUGO	45	40	280	206	7	2	520	314	620	511
082	MONTEGIORDANO	14	11	59	37	6	2	164	101	160	135
083	MORANO CALABRO	17	14	88	59	11	3	180	86	362	341
084	MORMANNO	24	21	128	107	17	4	213	111	211	164
085	MOTTAFOLLONE	2	2	22	15	—	—	66	37	43	32
086	NOCARA	1	1	11	7	3	1	34	17	25	20
087	ORIOLO	2	1	45	28	1	—	176	109	110	98
088	ORSOMARSO	5	4	35	15	1	—	45	26	132	118
089	PALUDI	1	1	7	6	1	1	54	27	44	27
090	PANETTIERI	1	1	10	6	—	—	31	14	12	10
091	PAOLA	108	89	298	207	44	15	1.828	1.105	1.218	1.041
092	PAPASIDERO	6	2	42	28	4	3	34	16	102	80
093	PARENTI	8	6	51	32	1	1	63	33	83	72
094	PATERNO CALABRO	4	4	25	17	2	1	54	26	73	56
095	PEDACE	7	6	39	24	—	—	191	86	163	136
096	PEDIVIGLIANO	1	1	30	14	1	—	39	27	24	18
097	PIANE CRATI	3	3	26	19	1	1	93	54	63	48
098	PIETRAFITTA	5	4	20	16	—	—	83	42	76	68
099	PIETRAPAOLO	1	—	35	26	—	—	50	31	35	31
100	PLATACI	1	1	19	12	—	—	27	14	26	22
101	PRAIA A MARE	54	46	195	126	43	22	407	187	305	209
102	RENDE	287	247	542	395	46	25	3.888	2.182	1.339	1.083
103	ROCCA IMPERIALE	14	12	91	68	11	2	116	65	137	113
104	ROGGIANO GRAVINA	21	14	177	124	13	1	283	166	199	173
105	ROGLIANO	20	15	132	90	13	7	483	283	310	258

segue TAV. 9 — Popolazione residente attiva in condizione professionale, per sesso,
settore di attività economica e posizione nella professione

D — ALTRE ATTIVITÀ

Codice dei Comuni	COMUNI	POSIZIONE NELLA PROFESSIONE									
		IMPRENDITORI E LIBERI PROFESSIONISTI		LAVORATORI IN PROPRIO		COADIUVANTI		DIRIGENTI E IMPIEGATI		LAVORATORI DIPENDENTI	
		MF	M	MF	M	MF	M	MF	M	MF	M
106	ROSE	15	10	78	56	6	1	154	95	195	162
107	ROSETO CAPO SPULICO	4	3	49	32	10	1	72	41	80	71
108	ROSSANO	154	144	669	537	45	30	1.783	972	1.147	984
109	ROTA GRECA	3	3	26	17	—	—	71	35	84	70
110	ROVITO	12	9	36	23	4	1	119	72	96	75
111	SAN BASILE	3	2	26	17	1	1	67	36	32	29
112	SAN BENEDETTO ULLANO	8	4	30	23	3	2	51	30	65	60
113	SAN COSMO ALBANESE	3	2	12	11	—	—	42	26	13	12
114	SAN DEMETRIO CORONE	16	13	104	68	8	3	230	116	149	122
115	SAN DONATO DI NINEA	2	2	56	35	5	2	74	41	83	70
116	SAN FILI	13	11	56	31	2	—	153	88	122	88
117	SANGINETO	7	5	19	16	2	—	51	29	52	42
118	SAN GIORGIO ALBANESE	3	3	36	32	3	2	86	42	38	32
119	SAN GIOVANNI IN FIORE	42	32	402	264	26	14	904	498	809	632
120	SAN LORENZO BELLIZZI	3	3	16	8	—	—	45	28	38	31
121	SAN LORENZO DEL VALLO	6	4	38	25	7	6	75	49	103	90
122	SAN LUCIDO	39	28	138	93	14	9	249	142	352	265
123	SAN MARCO ARGENTANO	22	18	139	106	10	6	256	162	231	200
124	SAN MARTINO DI FINITA	6	4	24	15	—	—	57	34	42	37
125	SAN NICOLA ARCELLA	2	2	47	31	1	—	35	18	46	28
126	SAN PIETRO IN AMANTEA	3	3	12	9	1	—	29	17	28	24
127	SAN PIETRO IN GUARANO	18	14	73	33	4	1	261	149	169	146
128	SAN SOSTI	4	4	51	30	3	2	129	81	77	63
129	SANTA CATERINA ALBANESE	6	4	30	25	3	2	55	23	37	30
130	SANTA DOMENICA TALAO	4	4	45	31	6	—	44	23	57	40
131	SANT'AGATA DI ESARO	21	8	29	17	5	3	88	47	78	54
132	SANTA MARIA DEL CEDRO	20	18	123	70	5	3	169	98	121	96
133	SANTA SOFIA D'EPIRO	7	6	40	27	2	1	80	42	80	70
134	SANTO STEFANO DI ROGLIANO	4	3	15	13	1	—	57	30	51	42
135	SAN VINCENZO LA COSTA	9	9	20	15	3	—	62	37	79	63
136	SARACENA	38	30	89	72	6	5	119	72	113	91
137	SCALA COELI	3	2	25	15	—	—	52	37	41	35
138	SCALEA	69	56	224	150	28	13	448	238	339	258
139	SCIGLIANO	5	3	44	30	1	—	77	48	72	57
140	SERRA D'AIELLO	1	1	13	7	—	—	35	23	105	38
141	SERRA PEDACE	6	6	22	14	1	1	71	37	47	40
142	SPEZZANO ALBANESE	37	33	131	102	8	7	332	197	233	199
143	SPEZZANO DELLA SILA	20	19	133	95	31	17	272	151	241	212
144	SPEZZANO PICCOLO	6	4	32	18	3	2	67	36	81	68
145	TARSIA	6	6	39	27	2	—	65	43	76	62
146	TERRANOVA DA SIBARI	15	15	109	83	11	8	187	107	92	85
147	TERRAVECCHIA	7	5	33	15	1	1	57	29	37	30
148	TORANO CASTELLO	23	20	96	70	4	—	168	114	215	188
149	TORTORA	21	20	116	75	12	5	158	79	193	141
150	TREBISACCE	60	51	233	168	35	16	743	424	302	236
151	TRENTA	6	6	50	40	7	4	108	70	137	118
152	VACCARIZZO ALBANESE	5	5	31	22	1	—	69	34	48	43
153	VERBICARO	9	5	95	60	8	4	57	32	98	77
154	VILLAPIANA	13	12	179	126	21	9	179	110	127	111
155	ZUMPANO	10	9	24	16	4	4	43	25	81	73
	TOTALE PROVINCIA	4.010	3.398	15.763	11.060	1.512	708	47.738	26.848	33.667	26.552

TAV. 10 - Popolazione residente attiva in condizione professionale,

A —

Codice dei Comuni	COMUNI	CLASSI								
		14 - 19			20 - 29			30 - 54		
		Agricoltura, caccia, foreste e pesca	Industrie	Altre attività	Agricoltura, caccia, foreste e pesca	Industrie	Altre attività	Agricoltura, caccia, foreste e pesca	Industrie	Altre attività
001	ACQUAFORMOSA	8	9	—	57	52	34	245	93	82
002	ACQUAPPESA	—	13	3	9	47	55	13	128	163
003	ACRI	141	138	84	594	702	519	1.805	1.510	1.263
004	AIELLO CALABRO	14	23	17	46	52	73	207	125	161
005	AIETA	1	17	4	13	41	21	76	86	46
006	ALBIDONA	10	13	—	42	82	24	266	95	76
007	ALESSANDRIA DEL CARRETTO	6	6	3	42	13	25	216	33	67
008	ALTILIA	3	6	2	7	27	23	25	40	53
009	ALTOMONTE	42	21	17	154	117	108	567	199	230
010	AMANTEA	8	57	34	53	218	362	337	510	1.195
011	AMENDOLARA	5	30	15	38	70	65	229	154	218
012	APRIGLIANO	8	17	9	43	68	107	134	158	209
013	BELMONTE CALABRO	4	30	19	34	132	62	204	279	194
014	BELSITO	5	6	7	7	36	15	37	61	50
015	BELVEDERE MARITTIMO	1	128	40	56	317	264	283	645	776
016	BIANCHI	4	9	6	25	48	55	73	92	108
017	BISIGNANO	21	50	23	118	356	240	591	724	580
018	BOCCHIGLIERO	7	24	4	67	140	63	384	196	129
019	BONIFATI	5	65	8	27	188	88	172	288	208
020	BUONVICINO	2	44	21	18	86	79	138	269	98
021	CALOPEZZATI	1	3	7	5	21	32	45	39	90
022	CALOVETO	12	10	4	70	73	24	255	105	70
023	CAMPANA	3	23	8	40	126	82	307	209	173
024	CANNA	4	1	5	32	10	22	190	16	85
025	CARIATI	25	121	29	85	444	291	230	782	667
026	CAROLEI	2	15	16	11	77	108	40	172	340
027	CARPANZANO	2	2	—	4	16	16	16	29	43
028	CASOLE BRUZIO	—	6	1	1	52	59	20	118	164
029	CASSANO ALLO IONIO	65	215	54	325	586	436	1.302	886	1.254
030	CASTIGLIONE COSENTINO	1	21	18	4	84	80	49	123	165
031	CASTROLIBERO	1	20	23	2	100	332	42	355	1.502
032	CASTROREGIO	1	—	1	8	12	16	123	18	40
033	CASTROVILLARI	36	79	81	208	402	659	759	1.057	2.362
034	CELICO	6	21	4	59	84	67	114	195	166
035	CELLARA	2	—	1	7	6	17	29	9	35
036	CERCHIARA DI CALABRIA	3	14	10	55	100	61	403	181	164
037	CERISANO	4	19	7	10	84	94	50	133	202
038	CERVICATI	5	6	3	28	16	28	147	50	52
039	CERZETO	2	23	3	23	95	77	152	221	159
040	CETRARO	15	168	59	87	489	401	299	839	978
041	CIVITA	7	5	2	19	33	33	138	70	94
042	CLETO	7	2	13	35	16	36	120	48	102
043	COLOSIMI	3	9	5	26	59	37	22	107	73
044	CORIGLIANO CALABRO	175	466	143	640	1.193	825	2.088	1.723	2.370
045	COSENZA	7	218	468	106	1.311	4.744	491	3.859	15.895
046	CROPALATI	10	9	4	45	57	48	161	61	96
047	CROSIA	20	55	16	80	272	136	356	445	445
048	DIAMANTE	—	30	19	36	123	171	136	285	595
049	DIPIGNANO	3	32	23	14	103	133	68	217	296
050	DOMANICO	5	7	2	23	31	25	47	58	55
051	FAGNANO CASTELLO	5	64	14	120	176	116	395	408	345
052	FALCONARA ALBANESE	1	10	4	11	58	41	46	98	88
053	FIGLINE VEGLIATURO	—	7	2	7	30	36	25	50	95

per sesso, classe di età e settore di attività economica

TOTALE

DI ETÀ (anni)												Codice dei Comuni
55 - 59			60 - 64			65 e più			TOTALE			
Agricoltura, caccia, foreste e pesca	Industrie	Altre attività	Agricoltura, caccia, foreste e pesca	Industrie	Altre attività	Agricoltura, caccia, foreste e pesca	Industrie	Altre attività	Agricoltura, caccia, foreste e pesca	Industrie	Altre attività	
34	2	15	6	2	3	1	—	3	351	158	137	001
6	11	14	—	—	9	—	1	5	28	200	249	002
266	170	138	40	28	44	7	1	31	2.853	2.549	2.079	003
39	15	13	10	8	3	2	1	4	318	224	271	004
22	6	7	3	1	2	2	—	—	117	151	80	005
45	5	3	5	—	6	1	—	3	369	195	112	006
37	10	3	1	1	3	1	1	—	303	64	101	007
9	1	1	—	—	—	1	—	1	45	74	80	008
82	13	20	6	2	11	1	—	6	852	352	392	009
63	44	128	13	14	33	11	3	19	485	846	1.771	010
40	18	31	5	4	18	1	—	9	318	276	356	011
18	17	27	5	5	7	—	2	6	208	267	365	012
46	21	19	13	8	5	2	4	11	303	474	310	013
7	10	5	2	1	2	—	—	2	58	114	81	014
48	55	94	13	10	35	8	3	16	409	1.158	1.225	015
7	15	16	2	1	9	1	1	2	112	166	196	016
107	76	58	21	19	17	4	2	12	862	1.227	930	017
62	21	10	5	4	8	—	1	8	525	386	222	018
50	17	25	12	9	8	4	—	5	270	567	342	019
22	37	10	7	5	1	—	1	2	187	442	211	020
13	5	5	8	2	2	—	—	1	72	70	137	021
17	4	9	3	4	1	—	—	2	357	196	110	022
58	33	19	14	17	9	1	2	1	423	410	292	023
44	4	13	5	1	4	—	—	1	275	32	130	024
26	54	44	8	17	26	2	1	17	376	1.419	1.074	025
6	18	25	5	3	12	2	—	5	66	285	506	026
5	2	6	—	2	2	—	—	2	27	51	69	027
6	19	15	—	1	8	1	—	1	28	196	248	028
211	80	139	39	19	49	17	8	28	1.959	1.794	1.960	029
14	19	14	3	2	6	1	—	5	72	249	288	030
14	30	61	—	8	28	—	3	9	59	516	1.955	031
28	3	8	4	3	1	—	—	—	164	36	66	032
150	74	254	41	22	112	8	8	56	1.202	1.642	3.524	033
18	28	21	5	10	11	5	1	11	207	339	280	034
4	3	7	1	—	2	—	—	—	43	18	62	035
77	25	20	15	—	8	3	2	5	556	322	268	036
15	7	27	1	4	4	2	—	4	82	247	338	037
17	6	7	4	1	3	1	—	—	202	79	93	038
31	21	12	3	10	9	1	2	3	212	372	263	039
50	63	98	9	20	43	7	2	31	467	1.581	1.610	040
54	17	18	5	3	4	1	—	3	224	128	154	041
24	5	5	4	2	3	—	—	1	190	73	160	042
4	7	12	—	3	4	—	—	2	55	185	133	043
340	108	185	79	36	92	50	13	42	3.372	3.539	3.657	044
97	408	2.089	32	121	869	22	47	327	755	5.964	24.392	045
13	6	10	3	3	2	1	—	3	233	136	163	046
28	17	24	7	10	8	—	—	6	491	799	635	047
28	38	66	7	4	31	2	2	28	209	482	910	048
18	23	25	6	6	14	5	—	7	114	381	498	049
5	8	4	1	1	2	—	—	—	81	105	88	050
49	41	41	14	7	18	—	1	9	583	697	543	051
14	11	10	4	—	4	—	—	3	76	177	150	052
13	1	12	1	5	4	—	1	4	46	94	153	053

segue TAV. 10 — Popolazione residente attiva in condizione professionale,

Codice dei Comuni	COMUNI	CLASSI								
		14 - 19			20 - 29			30 - 54		
		Agricoltura, caccia, foreste e pesca	Industrie	Altre attività	Agricoltura, caccia, foreste e pesca	Industrie	Altre attività	Agricoltura, caccia, foreste e pesca	Industrie	Altre attività
054	FIRMO	9	8	3	84	59	55	304	187	150
055	FIUMEFREDDO BRUZIO	9	39	4	50	146	70	201	223	164
056	FRANCAVILLA MARITTIMA	5	13	7	33	82	74	219	164	189
057	FRASCINETO	2	5	7	20	45	83	247	149	187
058	FUSCALDO	18	85	33	148	259	223	439	356	688
059	GRIMALDI	1	6	1	16	47	36	64	88	144
060	GRISOLIA	5	46	11	44	101	83	211	154	154
061	GUARDIA PIEMONTESE	3	2	1	4	25	53	15	90	130
062	LAGO	5	9	7	78	85	87	216	202	195
063	LAINO BORGO	13	41	24	71	68	64	300	150	136
064	LAINO CASTELLO	5	20	5	44	36	23	178	47	23
065	LAPPANO	1	7	4	3	28	23	12	38	96
066	LATTARICO	18	36	20	48	130	111	296	266	197
067	LONGOBARDI	9	39	9	41	111	61	151	195	153
068	LONGOBUCCO	32	16	12	157	73	126	630	97	235
069	LUNGRO	5	5	3	34	81	99	230	161	295
070	LUZZI	32	87	36	134	425	177	456	894	455
071	MAIERA*	2	32	11	25	65	55	125	132	45
072	MALITO	—	1	1	9	21	31	33	37	80
073	MALVITO	5	10	10	90	80	52	301	77	120
074	MANDATORICCIO	21	27	17	96	117	92	388	182	182
075	MANGONE	—	6	2	7	55	50	24	91	133
076	MARANO MARCHESATO	2	20	9	4	59	84	8	89	171
077	MARANO PRINCIPATO	1	10	6	2	45	65	22	80	102
078	MARZI	—	5	1	10	24	20	17	46	90
079	MENDICINO	1	33	29	14	119	234	71	244	620
080	MONGRASSANO	7	16	9	35	48	60	152	103	87
081	MONTALTO UFFUGO	10	71	53	102	328	365	452	710	924
082	MONTEGIORDANO	3	10	4	46	48	83	201	82	269
083	MORANO CALABRO	31	29	9	223	199	140	617	289	415
084	MORMANNO	7	19	11	79	89	167	355	202	345
085	MOTTAFOLLONE	6	8	5	40	40	26	216	74	93
086	NOCARA	2	1	2	19	21	20	100	30	46
087	ORIOLO	5	9	4	42	29	84	399	117	199
088	ORSOMARSO	8	22	7	42	60	75	172	84	111
089	PALUDI	2	7	3	40	19	32	81	54	57
090	PANETTIERI	2	2	—	6	5	14	34	17	34
091	PAOLA	28	69	64	142	287	793	204	496	2.225
092	PAPASIDERO	2	14	13	13	33	64	73	37	89
093	PARENTI	8	37	9	25	105	67	109	140	118
094	PATERNO CALABRO	4	3	10	22	26	45	97	49	86
095	PEDACE	5	4	4	38	41	90	94	121	272
096	PEDIVIGLIANO	4	10	5	9	25	27	41	61	51
097	PIANE CRATI	—	5	—	8	10	45	18	33	125
098	PIETRAFITTA	—	8	10	3	44	56	21	75	101
099	PIETRAPAOLA	13	14	8	48	42	37	163	73	67
100	PLATACI	4	7	6	41	29	12	226	42	48
101	PRAIA A MARE	1	33	30	19	158	197	48	509	672
102	RENDE	7	115	93	42	497	1.163	286	1.245	4.502
103	ROCCA IMPERIALE	14	24	5	88	74	104	407	117	228
104	ROGGIANO GRAVINA	9	65	15	83	194	141	397	401	461
105	ROGLIANO	12	12	15	67	92	221	177	175	622

per sesso, classe di età e settore di attività economica

TOTALE

DI ETÀ (anni)

55 - 59			60 - 64			65 e più			TOTALE			Codice dei Comuni
Agricoltura, caccia, foreste e pesca	Industrie	Altre attività	Agricoltura, caccia, foreste e pesca	Industrie	Altre attività	Agricoltura, caccia, foreste e pesca	Industrie	Altre attività	Agricoltura, caccia, foreste e pesca	Industrie	Altre attività	
35	11	13	10	3	5	—	—	3	442	268	229	054
51	28	28	7	5	7	8	1	5	326	442	278	055
53	24	23	8	3	9	9	—	2	327	286	304	056
56	7	12	14	2	12	1	—	6	340	208	307	057
85	38	66	12	7	35	8	1	16	710	746	1.061	058
14	9	20	3	2	9	1	—	4	99	152	214	059
32	28	18	9	5	7	1	—	1	302	334	274	060
3	13	14	2	3	5	1	1	2	28	134	205	061
27	17	23	7	5	16	1	—	13	334	318	341	062
55	24	20	13	5	5	1	—	5	453	288	254	063
32	8	—	7	—	3	1	1	1	267	112	55	064
2	5	9	—	2	2	—	—	2	18	80	136	065
57	28	13	14	5	9	1	1	7	434	466	357	066
35	16	12	10	6	9	5	3	4	251	370	248	067
102	11	23	13	2	13	1	—	8	935	199	417	068
57	13	34	14	4	13	2	—	10	342	264	454	069
64	73	38	13	17	12	5	1	7	704	1.497	725	070
26	10	3	4	5	5	—	1	2	182	245	121	071
18	9	11	1	2	3	—	1	6	61	71	132	072
33	13	10	3	3	6	2	—	2	434	183	200	073
32	11	14	5	4	8	1	1	3	543	342	316	074
4	6	12	5	5	7	1	—	—	41	163	204	075
6	14	20	—	—	10	—	—	6	20	182	300	076
11	4	11	4	1	3	2	—	2	42	140	189	077
3	3	3	2	—	3	1	1	4	33	79	121	078
23	27	46	5	3	13	4	2	8	118	428	950	079
32	11	10	7	4	4	1	—	3	234	182	173	080
79	53	80	19	18	31	15	5	19	677	1.185	1.472	081
70	19	29	14	7	10	4	—	8	338	166	403	082
75	16	64	11	4	18	8	—	12	965	537	658	083
75	21	40	13	7	16	3	1	14	532	339	593	084
24	3	6	6	1	3	1	—	—	293	126	133	085
23	9	2	7	2	1	3	—	3	154	63	74	086
74	22	31	13	6	11	—	—	5	533	183	334	087
27	11	18	5	5	4	2	—	3	256	182	218	088
15	3	10	1	1	3	1	—	2	140	84	107	089
1	1	3	2	—	—	—	—	3	45	25	54	090
35	50	295	6	15	82	12	10	37	427	927	3.496	091
24	8	10	5	2	5	—	1	7	117	95	188	092
19	16	6	4	2	2	1	—	4	166	300	206	093
13	5	8	4	3	9	—	—	—	140	86	158	094
8	25	24	1	5	6	—	1	4	146	197	400	095
8	5	7	—	—	3	—	—	2	62	101	95	096
4	6	8	—	3	4	—	—	4	30	57	186	097
5	9	13	—	5	2	—	—	2	29	141	184	098
28	8	5	5	3	3	—	—	1	257	140	121	099
42	4	4	7	2	—	—	—	3	320	84	73	100
15	43	64	—	4	26	1	1	15	84	748	1.004	101
66	121	219	16	24	93	12	12	32	429	2.014	6.102	102
66	15	13	21	1	7	1	1	12	597	232	369	103
57	29	47	13	3	15	1	6	14	560	698	693	104
30	20	66	5	6	25	4	2	9	295	307	958	105

segue TAV. 10 — Popolazione residente attiva in condizione professionale,

A —

Codice dei Comuni	COMUNI	CLASSI								
		14 - 19			20 - 29			30 - 54		
		Agricoltura, caccia, foreste e pesca	Industrie	Altre attività	Agricoltura, caccia, foreste e pesca	Industrie	Altre attività	Agricoltura, caccia, foreste e pesca	Industrie	Altre attività
106	ROSE	1	38	14	21	161	131	159	321	267
107	ROSETO CAPO SPULICO	5	6	2	27	34	41	150	75	147
108	ROSSANO	92	246	77	306	898	834	918	1.677	2.497
109	ROTA GRECA	—	8	6	11	46	63	67	82	102
110	ROVITO	2	12	9	14	52	62	30	130	171
111	SAN BASILE	3	9	—	32	51	23	209	107	83
112	SAN BENEDETTO ULLANO	11	9	—	37	76	36	107	124	103
113	SAN COSMO ALBANESE	—	2	—	15	17	21	124	27	43
114	SAN DEMETRIO CORONE	22	54	7	110	131	99	445	276	331
115	SAN DONATO DI NINEA	2	5	14	46	28	42	273	84	122
116	SAN FILI	4	9	13	16	51	75	81	106	207
117	SANGINETO	11	14	3	28	39	34	80	79	83
118	SAN GIORGIO ALBANESE	11	13	3	45	39	43	279	80	104
119	SAN GIOVANNI IN FIORE	12	77	46	53	622	540	480	1.440	1.371
120	SAN LORENZO BELLIZZI	2	13	5	35	30	27	141	56	64
121	SAN LORENZO DEL VALLO	37	40	13	223	127	67	418	123	137
122	SAN LUCIDO	5	33	13	47	156	173	121	289	530
123	SAN MARCO ARGENTANO	21	38	11	133	208	157	521	376	410
124	SAN MARTINO DI FINITA	4	4	5	17	31	28	129	62	79
125	SAN NICOLA ARCELLA	2	11	6	21	41	32	28	103	77
126	SAN PIETRO IN AMANTEA	3	4	5	9	18	14	107	21	47
127	SAN PIETRO IN GUARANO	5	25	7	32	79	110	130	269	349
128	SAN SOSTI	10	13	7	36	45	50	258	100	168
129	SANTA CATERINA ALBANESE	2	22	10	22	58	22	158	103	87
130	SANTA DOMENICA TALAO	5	24	5	13	52	42	84	71	84
131	SANT'AGATA DI ESARO	8	40	6	79	69	60	278	125	134
132	SANTA MARIA DEL CEDRO	3	65	6	47	164	104	295	286	285
133	SANTA SOFIA D'EPIRO	14	17	11	51	67	51	280	131	122
134	SANTO STEFANO DI ROGLIANO	—	4	3	6	26	31	23	57	86
135	SAN VINCENZO LA COSTA	1	10	11	18	46	38	125	121	99
136	SARACENA	17	16	7	191	119	84	739	255	237
137	SCALA COELI	3	23	2	9	74	38	68	132	78
138	SCALEA	3	82	42	31	314	244	100	552	732
139	SCIGLIANO	—	15	2	4	44	45	32	116	129
140	SERRA D'AIELLO	—	4	3	2	18	45	17	31	92
141	SERRA PEDACE	1	4	3	3	18	32	21	65	92
142	SPEZZANO ALBANESE	33	50	24	237	151	168	894	291	474
143	SPEZZANO DELLA SILA	8	27	15	51	75	166	112	241	437
144	SPEZZANO PICCOLO	5	16	3	17	64	39	35	116	120
145	TARSIA	2	25	10	53	98	46	220	157	111
146	TERRANOVA DA SIBARI	14	38	18	126	137	76	564	312	293
147	TERRAVECCHIA	4	27	4	36	80	45	122	121	74
148	TORANO CASTELLO	8	16	7	77	102	113	321	259	330
149	TORTORA	3	56	18	46	195	143	154	439	303
150	TREBISACCE	13	20	18	72	122	224	326	369	976
151	TRENTA	1	6	17	7	44	75	31	113	186
152	VACCARIZZO ALBANESE	11	15	3	22	18	34	170	47	97
153	VERBICARO	1	93	15	22	245	66	179	391	156
154	VILLAPIANA	5	32	6	22	123	114	183	303	357
155	ZUMPARO	3	12	2	17	49	54	83	88	99
	TOTALE PROVINCIA	1.559	5.051	2.569	8.859	19.612	22.725	35.834	39.725	66.309

per sesso, classe di età e settore di attività economica

TOTALE

DI ETÀ (anni)												Codice dei Comuni
55 - 59			60 - 64			65 e più			TOTALE			
Agricoltura, caccia, foreste e pesca	Industrie	Altre attività	Agricoltura, caccia, foreste e pesca	Industrie	Altre attività	Agricoltura, caccia, foreste e pesca	Industrie	Altre attività	Agricoltura, caccia, foreste e pesca	Industrie	Altre attività	
33	41	22	6	5	10	5	2	4	225	568	448	106
33	15	18	3	4	4	1	1	3	219	135	215	107
164	184	230	33	43	98	25	12	62	1.538	3.060	3.798	108
24	8	8	5	1	3	2	—	2	109	145	184	109
6	18	19	2	5	4	1	—	2	55	217	267	110
26	9	17	2	3	3	1	—	3	273	179	129	111
18	12	12	3	2	3	1	—	3	177	223	157	112
23	3	3	2	—	2	2	—	1	166	49	70	113
82	31	33	15	11	26	4	—	11	678	503	507	114
54	16	23	9	1	14	—	—	5	384	134	220	115
23	12	34	4	2	12	2	—	5	130	180	346	116
30	6	6	2	1	3	—	—	2	151	139	131	117
41	11	8	9	4	5	1	—	3	386	147	166	118
115	130	137	6	34	57	3	9	32	669	2.312	2.183	119
42	7	5	7	1	1	2	—	—	229	107	102	120
39	6	8	3	3	3	1	1	1	721	300	229	121
28	29	48	7	5	17	3	1	11	211	513	792	122
75	26	46	13	8	21	1	2	13	764	658	658	123
18	9	5	3	5	6	—	—	6	171	111	129	124
7	8	7	—	—	4	—	1	5	58	164	131	125
20	2	3	3	1	1	—	1	3	142	47	73	126
38	22	48	5	5	4	2	2	7	212	402	525	127
41	14	18	12	1	15	—	—	6	357	173	264	128
25	17	4	2	2	4	1	—	4	210	202	131	129
25	9	15	2	1	7	4	—	3	133	157	156	130
44	13	10	3	6	4	1	1	7	413	254	221	131
53	16	19	10	6	14	1	1	10	409	538	438	132
54	12	15	6	2	8	4	—	2	409	229	209	133
6	4	4	2	—	3	—	—	1	37	91	128	134
16	12	18	5	3	2	—	—	5	165	192	173	135
65	15	26	9	—	8	3	—	3	1.024	405	365	136
15	15	1	3	7	2	—	—	—	98	251	121	137
19	44	55	3	5	22	5	—	13	161	997	1.108	138
2	3	8	1	1	8	—	—	7	39	179	199	139
3	7	8	1	1	2	—	—	4	23	61	154	140
7	6	11	1	2	6	2	2	3	35	97	147	141
110	23	47	14	4	20	4	—	8	1.292	519	741	142
26	33	50	4	8	17	4	1	12	205	385	697	143
8	13	19	1	4	6	—	—	2	66	213	189	144
32	17	16	5	8	2	1	—	3	313	305	188	145
51	24	17	7	5	5	2	—	5	764	516	414	146
17	10	8	4	4	4	1	—	—	184	242	135	147
39	38	34	11	7	18	5	1	4	461	423	506	148
25	26	16	3	4	8	1	6	12	232	726	500	149
69	34	98	12	1	34	1	4	23	493	550	1.373	150
10	11	17	3	2	7	—	—	6	52	176	308	151
25	8	13	5	2	1	2	—	6	235	90	154	152
59	59	18	13	10	5	4	—	7	278	798	267	153
26	24	27	7	4	5	—	—	10	243	486	519	154
18	13	7	2	3	—	—	—	—	123	165	162	155
6.161	3.860	6.859	1.163	948	2.769	409	217	1.459	53.985	69.413	102.690	

segue TAV. 10 — Popolazione residente attiva in condizione professionale,

B —

Codice dei Comuni	COMUNI	CLASSI								
		14 - 19			20 - 29			30 - 54		
		Agricoltura, caccia, foreste e pesca	Industrie	Altre attività	Agricoltura, caccia, foreste e pesca	Industrie	Altre attività	Agricoltura, caccia, foreste e pesca	Industrie	Altre attività
001	ACQUAFORMOSA	—	9	—	13	47	26	86	89	52
002	ACQUAPPESA	—	12	3	8	43	44	10	114	109
003	ACRI	12	132	76	73	691	343	580	1.492	792
004	AIELLO CALABRO	12	21	9	34	51	47	137	119	117
005	AIETA	—	16	1	11	40	12	62	83	22
006	ALBIDONA	3	12	—	23	77	15	140	94	53
007	ALESSANDRIA DEL CARRETTO	—	6	3	17	13	13	96	33	36
008	ALTILIA	3	6	1	7	26	11	21	39	39
009	ALTOMONTE	13	21	13	53	99	77	241	184	147
010	AMANTEA	5	57	28	15	203	247	141	489	824
011	AMENDOLARA	1	30	9	14	67	41	120	151	139
012	APRIGLIANO	8	14	7	32	59	81	109	147	153
013	BELMONTE CALABRO	2	26	15	11	129	48	63	265	141
014	BELSITO	5	5	5	4	29	9	23	60	32
015	BELVEDERE MARITTIMO	1	94	33	13	257	177	77	606	487
016	BIANCHI	2	8	4	19	48	41	28	90	87
017	BISIGNANO	7	43	19	41	338	167	224	707	430
018	BOCCHIGLIERO	4	23	4	25	122	38	159	188	83
019	BONIFATI	1	34	5	4	141	61	44	271	142
020	BUONVICINO	2	43	16	6	77	61	43	263	71
021	CALOPEZZATI	1	2	6	5	18	20	41	36	66
022	CALOVETO	1	10	4	19	70	9	104	104	49
023	CAMPANA	3	20	4	18	112	41	142	192	102
024	CANNA	2	—	2	13	10	16	85	13	50
025	CARIATI	18	102	22	48	341	178	127	652	469
026	CAROLEI	2	14	11	9	70	72	24	166	220
027	CARPANZANO	1	2	—	1	14	9	13	26	30
028	CASOLE BRUZIO	—	4	1	—	38	39	15	112	109
029	CASSANO ALLO IONIO	41	196	42	146	526	281	778	794	845
030	CASTIGLIONE COSENTINO	—	21	15	1	81	52	10	119	118
031	CASTROLIBERO	—	19	16	1	85	181	34	330	955
032	CASTROREGIO	1	—	1	3	10	13	46	15	21
033	CASTROVILLARI	16	69	60	62	330	426	283	960	1.601
034	CELICO	4	16	3	54	76	39	100	188	117
035	CELLARA	2	—	1	7	6	14	26	9	23
036	CERCHIARA DI CALABRIA	1	13	9	17	94	49	193	179	115
037	CERISANO	3	19	3	6	75	65	24	128	135
038	CERVICATI	1	6	3	3	16	19	48	49	39
039	CERZETO	—	17	1	6	85	45	58	205	110
040	CETRARO	9	102	42	35	365	256	123	692	645
041	CIVITA	4	4	1	6	30	21	51	67	60
042	CLETO	5	2	9	24	14	30	57	48	59
043	COLOSIMI	2	9	4	20	57	23	16	106	48
044	CORIGLIANO CALABRO	124	438	118	362	1.147	567	1.412	1.633	1.685
045	COSENZA	4	190	293	82	1.139	2.778	387	3.576	10.133
046	CROPALATI	3	9	3	23	52	28	76	50	59
047	CROSIA	6	47	12	25	233	89	192	412	311
048	DIAMANTE	—	18	14	5	104	106	44	262	354
049	DIPIGNANO	2	27	16	4	97	97	32	212	207
050	DOMANICO	4	6	—	17	28	15	35	54	34
051	FAGNANO CASTELLO	1	46	10	30	159	81	103	387	230
052	FALCONARA ALBANESE	—	10	1	1	56	28	10	94	58
053	FIGLINE VEGLIATURO	—	6	2	7	28	15	22	46	52

per sesso, classe di età e settore di attività economica

MASCHI

DI ETÀ (anni)												Codice dei Comuni
55 - 59			60 - 64			65 e più			TOTALE			
Agricoltura, caccia, foreste e pesca	Industrie	Altre attività	Agricoltura, caccia, foreste e pesca	Industrie	Altre attività	Agricoltura, caccia, foreste e pesca	Industrie	Altre attività	Agricoltura, caccia, foreste e pesca	Industrie	Altre attività	
20	2	7	4	2	2	1	—	3	124	149	90	001
1	11	10	—	—	5	—	1	1	19	181	172	002
128	167	91	13	28	24	2	1	20	808	2.511	1.346	003
25	14	8	9	7	1	2	1	3	219	213	185	004
17	6	5	2	1	1	2	—	—	94	146	41	005
22	4	2	3	—	5	1	—	2	192	187	77	006
15	9	2	1	1	2	1	1	—	130	63	56	007
7	1	—	—	—	—	1	—	1	39	72	52	008
55	13	17	5	2	9	1	—	3	368	319	266	009
31	40	91	8	13	20	7	3	15	207	805	1.225	010
26	16	19	2	3	14	—	—	8	163	267	230	011
14	15	22	4	5	6	—	2	4	167	242	273	012
19	19	16	5	7	5	2	4	8	102	450	233	013
7	10	2	2	1	1	—	—	2	41	105	51	014
21	54	54	6	8	24	4	3	11	122	1.022	786	015
5	13	11	2	1	4	1	1	1	57	161	148	016
64	75	50	14	19	13	3	1	9	353	1.183	688	017
49	20	7	5	4	6	—	1	8	242	358	146	018
18	17	15	4	9	4	2	—	2	73	472	229	019
9	37	8	2	5	1	—	1	1	62	426	158	020
13	5	5	8	2	1	—	—	1	68	63	99	021
10	4	6	3	4	1	—	—	1	137	192	70	022
36	30	13	4	16	6	—	2	—	203	372	166	023
24	4	7	3	1	4	—	—	—	127	28	79	024
21	51	37	6	14	15	2	—	12	222	1.160	733	025
5	18	19	2	3	11	2	—	4	44	271	337	026
5	2	4	—	2	1	—	—	2	20	46	46	027
5	18	10	—	1	7	1	—	—	21	173	166	028
153	76	95	31	19	38	14	6	21	1.163	1.617	1.322	029
6	18	10	1	2	5	—	—	3	18	241	203	030
12	27	36	—	8	17	—	3	5	47	472	1.210	031
16	3	7	2	2	1	—	—	—	68	30	43	032
94	71	178	32	21	86	5	5	44	492	1.456	2.395	033
17	28	14	5	10	8	4	1	8	184	319	189	034
2	3	3	—	—	2	—	—	—	37	18	43	035
45	22	14	10	—	6	2	2	5	268	310	198	036
12	7	18	1	4	3	1	—	2	47	233	226	037
13	5	2	3	1	3	1	—	—	69	77	66	038
13	20	5	2	10	7	—	2	2	79	339	170	039
25	58	59	2	17	23	5	2	16	199	1.236	1.041	040
30	13	14	3	3	3	1	—	2	95	117	101	041
17	5	4	3	2	3	—	—	1	106	71	106	042
3	7	6	—	3	2	—	—	2	41	182	85	043
263	102	137	70	35	62	44	13	37	2.275	3.368	2.606	044
81	378	1.459	27	117	584	19	40	236	600	5.440	15.483	045
11	5	7	3	3	1	1	—	1	117	119	99	046
26	17	20	6	10	3	—	—	4	255	719	439	047
18	37	43	6	3	18	2	2	15	75	426	550	048
10	23	17	4	5	8	4	—	4	56	364	349	049
3	8	4	—	1	2	—	—	—	59	97	55	050
25	39	28	9	7	13	—	1	7	168	639	369	051
5	11	7	1	—	1	—	—	1	17	171	96	052
12	1	5	1	4	3	—	1	4	42	86	81	053

segue TAV. 10 — Popolazione residente attiva in condizione professionale,

B —

Codice dei Comuni	COMUNI	CLASSI								
		14 - 19			20 - 29			30 - 54		
		Agricoltura, caccia, foreste e pesca	Industrie	Altre attività	Agricoltura, caccia, foreste e pesca	Industrie	Altre attività	Agricoltura, caccia, foreste e pesca	Industrie	Altre attività
054	FIRMO	—	8	2	16	45	39	88	163	107
055	FIUMEFREDDO BRUZIO	4	38	3	24	140	52	119	220	110
056	FRANCAVILLA MARITTIMA	2	11	6	10	72	50	77	157	131
057	FRASCINETO	2	5	7	7	41	55	102	139	119
058	FUSCALDO	7	70	20	59	243	142	161	337	487
059	GRIMALDI	1	5	1	12	44	22	31	83	84
060	GRISOLIA	1	36	11	14	88	58	68	151	96
061	GUARDIA PIEMONTESE	2	2	1	3	21	32	13	83	84
062	LAGO	3	9	5	38	79	63	88	199	125
063	LAINO BORGO	3	30	19	24	59	40	118	137	84
064	LAINO CASTELLO	2	19	5	18	35	16	79	44	17
065	LAPPANO	1	7	3	3	22	13	8	35	73
066	LATTARICO	8	28	16	12	128	86	134	253	142
067	LONGOBARDI	7	33	8	9	100	42	53	182	96
068	LONGOBUCCO	13	16	12	131	71	84	555	90	162
069	LUNGRO	2	5	3	8	64	57	121	138	192
070	LUZZI	7	72	26	38	398	131	142	863	340
071	MAIERA'	—	21	7	2	61	44	25	127	30
072	MALITO	—	—	1	3	18	21	15	36	47
073	MALVITO	2	10	10	13	77	43	117	71	79
074	MANDATORICCIO	2	21	14	7	90	61	99	170	142
075	MANGONE	—	5	1	6	49	30	15	85	82
076	MARANO MARCHESATO	2	17	7	4	56	52	6	88	117
077	MARANO PRINCIPATO	1	8	6	2	41	50	17	75	67
078	MARZI	—	5	—	8	22	14	15	43	65
079	MENDICINO	1	29	21	8	104	135	48	225	423
080	MONGRASSANO	5	14	5	9	41	47	70	101	64
081	MONTALTO UFFUGO	5	62	43	40	293	267	213	652	680
082	MONTEGIORDANO	3	10	4	29	48	60	92	81	181
083	MORANO CALABRO	5	28	7	21	192	98	114	284	327
084	MORMANNO	1	18	8	48	78	108	161	189	235
085	MOTTAFOLLONE	3	8	3	13	33	18	85	74	61
086	NOCARA	2	1	2	12	20	10	51	27	31
087	ORIOLO	4	8	1	12	26	55	176	116	140
088	ORSOMARSO	4	8	7	27	44	57	83	74	81
089	PALUDI	—	7	2	33	17	16	66	50	34
090	PANETTIERI	1	1	—	4	5	6	22	17	21
091	PAOLA	25	66	39	110	267	528	132	467	1.581
092	PAPASIDERO	2	14	8	11	32	43	56	37	63
093	PARENTI	5	31	9	15	101	47	83	138	83
094	PATERNO CALABRO	1	3	4	15	25	27	47	46	59
095	PEDACE	1	4	2	30	38	58	26	118	174
096	PEDIVIGLIANO	4	10	5	9	25	16	23	61	32
097	PIANE CRATI	—	5	—	7	8	27	17	31	88
098	PIETRAFITTA	—	8	8	1	42	35	11	75	74
099	PIETRAPAOLO	1	12	4	11	42	25	63	69	52
100	PLATACI	2	7	6	19	27	5	94	42	31
101	PRAIA A MARE	1	32	18	15	128	110	35	422	402
102	RENDE	4	106	66	27	426	674	162	1.156	2.933
103	ROCCA IMPERIALE	6	21	2	36	68	76	199	114	157
104	ROGGIANO GRAVINA	2	47	13	21	175	107	151	373	310
105	ROGLIANO	11	9	8	62	81	137	154	163	435

per sesso, classe di età e settore di attività economica

MASCHI

DI ETÀ (anni)												Codice dei Comuni
55 - 59			60 - 64			65 e più			TOTALE			
Agricoltura, caccia, foreste e pesca	Industrie	Altre attività	Agricoltura, caccia, foreste e pesca	Industrie	Altre attività	Agricoltura, caccia, foreste e pesca	Industrie	Altre attività	Agricoltura, caccia, foreste e pesca	Industrie	Altre attività	
17	10	8	6	3	3	—	—	1	127	229	160	054
35	26	17	2	5	5	5	1	4	189	430	191	055
22	24	16	6	3	6	7	—	—	124	267	209	056
33	7	9	10	2	9	—	—	5	154	194	204	057
46	36	50	5	7	24	5	1	5	283	694	728	058
5	9	13	1	2	5	1	—	3	51	143	128	059
22	28	13	7	5	4	—	—	1	112	308	183	060
—	12	9	2	3	3	1	1	2	21	122	131	061
15	17	19	4	5	9	1	—	8	149	309	229	062
28	23	10	6	4	2	—	—	4	179	253	159	063
17	8	—	4	—	3	1	1	—	121	107	41	064
1	4	7	—	2	1	—	—	1	13	70	98	065
33	26	7	10	5	7	1	1	5	198	441	263	066
19	16	8	5	6	6	3	3	2	96	340	162	067
96	11	14	13	2	9	1	—	6	809	190	287	068
42	13	27	9	4	9	2	—	9	184	224	297	069
34	70	30	6	16	10	2	1	6	229	1.420	543	070
15	9	3	1	5	3	—	1	1	43	224	88	071
12	9	10	1	2	3	—	—	3	31	65	85	072
18	11	7	2	3	5	—	—	2	152	172	146	073
21	10	10	4	4	7	1	1	2	134	296	236	074
2	5	9	3	5	4	1	—	—	27	149	126	075
3	14	12	—	—	6	—	—	5	15	175	199	076
8	4	6	4	1	1	1	—	1	33	129	131	077
3	3	3	2	—	2	—	1	3	28	74	87	078
17	22	39	4	3	9	4	2	6	82	385	633	079
21	8	4	7	4	2	1	—	2	113	168	124	080
41	50	52	11	18	20	8	5	11	318	1.080	1.073	081
34	19	25	11	5	8	4	—	8	173	163	286	082
30	16	51	7	3	13	5	—	7	182	523	503	083
49	21	29	5	7	14	2	1	13	266	314	407	084
15	3	2	4	1	2	—	—	—	120	119	86	085
13	7	1	4	2	—	1	—	2	83	57	46	086
45	21	29	7	6	8	—	—	3	244	177	236	087
15	11	12	2	5	4	1	—	2	132	142	163	088
14	3	6	1	1	3	1	—	1	115	78	62	089
1	1	2	1	—	—	—	—	2	29	24	31	090
23	46	227	4	14	60	9	9	22	303	869	2.457	091
22	7	7	4	2	4	—	1	4	95	93	129	092
18	15	3	4	2	1	1	—	1	126	287	144	093
7	5	5	3	2	9	—	—	—	73	81	104	094
5	24	12	—	4	3	—	1	3	62	189	252	095
5	5	4	—	—	2	—	—	1	41	101	60	096
3	6	4	—	3	2	—	—	4	27	53	125	097
5	9	10	—	5	1	—	—	2	17	139	130	098
22	7	4	5	3	2	—	—	1	102	133	88	099
32	4	4	6	2	—	—	—	3	153	82	49	100
13	42	33	—	4	17	—	1	10	64	629	590	101
45	119	170	13	21	69	9	12	20	260	1.840	3.932	102
40	14	8	17	1	6	1	—	11	299	218	260	103
36	27	32	12	1	8	1	3	8	223	626	478	104
26	17	47	4	5	20	3	1	6	260	276	653	105

segue TAV. 10 — Popolazione residente attiva in condizione professionale,

B —

Codice dei Comuni	COMUNI	CLASSI								
		14 - 19			20 - 29			30 - 54		
		Agricoltura, caccia, foreste e pesca	Industrie	Altre attività	Agricoltura, caccia, foreste e pesca	Industrie	Altre attività	Agricoltura, caccia, foreste e pesca	Industrie	Altre attività
106	ROSE	1	35	9	12	156	96	84	308	193
107	ROSETO CAPO SPULICO	1	6	1	10	34	20	55	68	106
108	ROSSANO	54	240	60	200	856	564	726	1.637	1.741
109	ROTA GRECA	—	7	2	1	43	41	20	79	72
110	ROVITO	2	10	2	11	41	40	23	123	119
111	SAN BASILE	—	8	—	5	45	13	44	104	53
112	SAN BENEDETTO ULLANO	6	9	—	9	73	32	43	120	75
113	SAN COSMO ALBANESE	—	2	—	4	15	15	56	26	30
114	SAN DEMETRIO CORONE	3	46	4	35	126	59	180	266	209
115	SAN DONATO DI NINEA	2	4	10	15	23	33	90	79	74
116	SAN FILI	4	9	4	14	46	46	73	98	141
117	SANGINETO	7	10	2	8	32	23	61	76	60
118	SAN GIORGIO ALBANESE	2	12	3	11	38	29	107	79	69
119	SAN GIOVANNI IN FIORE	12	75	34	46	595	322	441	1.393	917
120	SAN LORENZO BELLIZZI	—	13	2	28	26	17	87	49	45
121	SAN LORENZO DEL VALLO	18	34	11	79	114	48	180	114	104
122	SAN LUCIDO	4	32	8	22	152	110	66	282	369
123	SAN MARCO ARGENTANO	15	35	9	86	199	125	336	358	298
124	SAN MARTINO DI FINITA	2	4	4	7	29	17	41	61	56
125	SAN NICOLA ARCELLA	1	11	2	19	36	18	19	97	47
126	SAN PIETRO IN AMANTEA	—	4	5	2	18	9	37	21	34
127	SAN PIETRO IN GUARANO	3	23	5	22	71	80	72	258	222
128	SAN SOSTI	7	13	2	18	41	40	113	89	111
129	SANTA CATERINA ALBANESE	—	19	9	4	54	12	50	97	57
130	SANTA DOMENICA TALAO	2	16	4	7	39	19	52	62	59
131	SANT'AGATA DI ESARO	6	30	4	33	63	37	92	115	76
132	SANTA MARIA DEL CEDRO	1	49	1	11	148	65	115	281	190
133	SANTA SOFIA D'EPIRO	11	16	8	19	64	32	135	122	88
134	SANTO STEFANO DI ROGLIANO	—	3	—	5	23	21	13	56	61
135	SAN VINCENZO LA COSTA	—	8	7	4	43	24	46	119	76
136	SARACENA	6	12	4	56	70	58	271	205	179
137	SCALA COELI	3	21	1	3	74	27	57	131	58
138	SCALEA	1	50	28	18	241	153	63	501	479
139	SCIGLIANO	—	14	1	3	41	32	22	113	88
140	SERRA D'AIELLO	—	4	2	1	18	18	5	30	42
141	SERRA PEDACE	1	4	2	2	18	19	14	61	63
142	SPEZZANO ALBANESE	6	50	17	54	139	127	305	276	337
143	SPEZZANO DELLA SILA	5	22	13	38	69	107	96	238	310
144	SPEZZANO PICCOLO	4	15	2	16	59	27	30	112	79
145	TARSIA	—	23	8	12	86	36	78	146	78
146	TERRANOVA DA SIBARI	3	36	14	40	134	54	207	305	210
147	TERRAVECCHIA	2	24	2	13	66	24	33	115	44
148	TORANO CASTELLO	4	16	6	13	94	93	82	256	246
149	TORTORA	1	49	6	15	164	97	56	394	196
150	TREBISACCE	8	20	10	35	112	128	138	338	638
151	TRENTA	—	4	14	4	43	54	21	112	146
152	VACCARIZZO ALBANESE	5	14	3	7	15	24	90	46	61
153	VERBICARO	1	90	8	8	230	44	116	377	105
154	VILLAPIANA	2	30	5	4	114	73	56	290	257
155	ZUMPANO	1	11	1	5	44	41	26	81	78
	TOTALE PROVINCIA	730	4.398	1.828	3.693	17.647	14.593	17.038	37.335	44.341

per sesso, classe di età e settore di attività economica

MASCHI

DI ETÀ (anni)												Codice dei Comuni
55 - 59			60 - 64			65 e più			TOTALE			
Agricoltura, caccia, foreste e pesca	Industrie	Altre attività	Agricoltura, caccia, foreste e pesca	Industrie	Altre attività	Agricoltura, caccia, foreste e pesca	Industrie	Altre attività	Agricoltura, caccia, foreste e pesca	Industrie	Altre attività	
13	41	15	5	5	7	3	2	4	118	547	324	106
19	13	15	1	4	3	—	—	3	86	125	148	107
148	179	176	31	42	78	23	10	48	1.182	2.964	2.667	108
13	8	5	4	1	3	2	—	2	40	138	125	109
4	18	14	—	5	4	—	—	1	40	197	180	110
11	9	13	1	3	3	1	—	3	62	169	85	111
8	12	8	2	2	2	1	—	2	69	216	119	112
18	2	3	2	—	2	2	—	1	82	45	51	113
41	31	23	7	11	18	3	—	9	269	480	322	114
30	14	18	6	1	10	—	—	5	143	121	150	115
22	12	18	4	2	7	1	—	2	118	167	218	116
23	6	4	1	1	3	—	—	—	100	125	92	117
30	10	7	6	4	2	1	—	1	157	143	111	118
109	127	110	6	34	39	3	7	18	617	2.231	1.440	119
34	7	5	6	1	1	—	—	—	155	96	70	120
30	6	7	2	3	3	1	1	1	310	272	174	121
16	29	33	4	4	10	2	1	7	114	500	537	122
49	23	32	10	7	18	1	1	10	497	623	492	123
13	9	5	3	5	4	—	—	4	66	108	90	124
5	7	7	—	—	3	—	—	2	44	151	79	125
9	2	3	3	1	—	—	1	2	51	47	53	126
24	22	30	4	4	4	2	1	2	127	379	343	127
17	12	11	8	1	12	—	—	4	163	156	180	128
10	16	2	1	2	1	1	—	3	66	188	84	129
13	9	10	2	1	5	3	—	1	79	127	98	130
34	11	6	3	4	3	1	1	3	169	224	129	131
23	15	12	7	5	10	1	1	7	158	499	285	132
28	12	12	4	1	5	4	—	1	201	215	146	133
3	4	4	1	—	1	—	—	1	22	86	88	134
8	11	11	3	3	2	—	—	4	61	184	124	135
35	13	20	6	—	6	3	—	3	377	300	270	136
15	14	1	3	7	2	—	—	—	81	247	89	137
10	43	30	2	5	16	3	—	9	97	840	715	138
2	3	6	—	1	6	—	—	5	27	172	138	139
2	7	4	—	1	1	—	—	2	8	60	69	140
7	6	10	—	2	3	2	2	1	26	93	98	141
73	21	34	10	4	16	4	—	7	452	490	538	142
22	31	43	4	8	11	2	1	10	167	369	494	143
8	13	15	1	4	5	—	—	—	59	203	128	144
19	16	11	2	8	2	1	—	3	112	279	138	145
36	23	13	6	5	2	1	—	5	293	503	298	146
11	10	8	4	4	2	1	—	—	64	219	80	147
28	37	28	6	7	15	2	1	4	135	411	392	148
14	25	8	2	4	3	1	6	10	89	642	320	149
44	31	73	6	1	27	1	3	19	232	505	895	150
6	11	16	2	2	5	—	—	3	33	172	238	151
17	8	10	3	2	1	2	—	5	124	85	104	152
41	59	11	9	10	4	4	—	6	179	766	178	153
17	22	19	6	4	4	—	—	10	85	460	368	154
8	13	7	1	3	—	—	—	—	41	152	127	155
3.948	3.676	4.855	798	903	1.922	305	187	1.027	26.512	64.146	68.566	

segue TAV. 10 — Popolazione residente attiva in condizione professionale,

C —

Codice dei Comuni	COMUNI	CLASSI								
		14 - 19			20 - 29			30 - 54		
		Agricoltura, caccia, foreste e pesca	Industrie	Altre attività	Agricoltura, caccia, foreste e pesca	Industrie	Altre attività	Agricoltura, caccia, foreste e pesca	Industrie	Altre attività
001	ACQUAFORMOSA	8	—	—	44	5	8	159	4	30
002	ACQUAPPESA	—	1	—	1	4	11	3	14	54
003	ACRI	129	6	8	521	11	176	1.225	18	471
004	AIELLO CALABRO	2	2	8	12	1	26	70	6	44
005	AIETA	1	1	3	2	1	9	14	3	24
006	ALBIDONA	7	1	—	19	5	9	126	1	23
007	ALESSANDRIA DEL CARRETTO	6	—	—	25	—	12	120	—	31
008	ALTLIA	—	—	1	—	1	12	4	1	14
009	ALTOMONTE	29	—	4	101	18	31	326	15	83
010	AMANTEA	3	—	6	38	15	115	196	21	371
011	AMENDOLARA	4	—	6	24	3	24	109	3	79
012	APRIGLIANO	—	3	2	11	9	26	25	11	56
013	BELMONTE CALABRO	2	4	4	23	3	14	141	14	53
014	BELSITO	—	1	2	3	7	6	14	1	18
015	BELVEDERE MARITTIMO	—	34	7	43	60	87	206	39	289
016	BIANCHI	2	1	2	6	—	14	45	2	21
017	BISIGNANO	14	7	4	77	18	73	367	17	150
018	BOCCHIGLIERO	3	1	—	42	18	25	225	8	46
019	BONIFATI	4	31	3	23	47	27	128	17	66
020	BUONVICINO	—	1	5	12	9	18	95	6	27
021	CALOPEZZATI	—	1	1	—	3	12	4	3	24
022	CALOVETO	11	—	—	51	3	15	151	1	21
023	CAMPANA	—	3	4	22	14	41	165	17	71
024	CANNA	2	1	3	19	—	6	105	3	35
025	CARIATI	7	19	7	37	103	113	103	130	198
026	CAROLEI	—	1	5	2	7	36	16	6	120
027	CARPANZANO	1	—	—	3	2	7	3	3	13
028	CASOLE BRUZIO	—	2	—	1	14	20	5	6	55
029	CASSANO ALLO IONIO	24	19	12	179	60	155	524	92	409
030	CASTIGLIONE COSENTINO	1	—	3	3	3	28	39	4	47
031	CASTROLIBERO	1	1	7	1	15	151	8	25	547
032	CASTROREGIO	—	—	—	5	2	3	77	3	19
033	CASTROVILLARI	20	10	21	146	72	233	476	97	761
034	CELICO	2	5	1	5	8	28	14	7	49
035	CELLARA	—	—	—	—	—	3	3	—	12
036	CERCHIARA DI CALABRIA	2	1	1	38	6	12	210	2	49
037	CERISANO	1	—	4	4	9	29	26	5	67
038	CERVICATI	4	—	—	25	—	9	99	1	13
039	CERZETO	2	6	2	17	10	32	94	16	49
040	CETRARO	6	66	17	52	124	145	176	147	333
041	CIVITA	3	1	1	13	3	12	87	3	34
042	CLETO	2	—	4	11	2	6	63	—	43
043	COLOSIMI	1	—	1	6	2	14	6	1	25
044	CORIGLIANO CALABRO	51	28	25	278	46	258	676	90	685
045	COSENZA	3	28	175	24	172	1.966	104	283	5.762
046	CROPALATI	7	—	1	22	5	20	85	11	37
047	CROSIA	14	8	4	55	39	47	164	33	134
048	DIAMANTE	—	12	5	31	19	65	92	23	241
049	DIPIGNANO	1	5	7	10	6	36	36	5	89
050	DOMANICO	1	1	2	6	3	10	12	4	21
051	FAGNANO CASTELLO	4	18	4	90	17	35	292	21	115
052	FALCONARA ALBANESE	1	—	3	10	2	13	36	4	30
053	FIGLINE VEGLIATURO	—	1	—	—	2	21	3	4	43

per sesso, classe di età e settore di attività economica

FEMMINE

DI ETÀ (anni)												Codice dei Comuni
55 - 59			60 - 64			65 e più			TOTALE			
Agricoltura, caccia, foreste e pesca	Industrie	Altre attività	Agricoltura, caccia, foreste e pesca	Industrie	Altre attività	Agricoltura, caccia, foreste e pesca	Industrie	Altre attività	Agricoltura, caccia, foreste e pesca	Industrie	Altre attività	
14	—	8	2	—	1	—	—	—	227	9	47	001
5	—	4	—	—	4	—	—	4	9	19	77	002
138	3	47	27	—	20	5	—	11	2.045	38	733	003
14	1	5	1	1	2	—	—	1	99	11	86	004
5	—	2	1	—	1	—	—	—	23	5	39	005
23	1	1	2	—	1	—	—	1	177	8	35	006
22	1	1	—	—	1	—	—	—	173	1	45	007
2	—	1	—	—	—	—	—	—	6	2	28	008
27	—	3	1	—	2	—	—	3	484	33	126	009
32	4	37	5	1	13	4	—	4	278	41	546	010
14	2	12	3	1	4	1	—	1	155	9	126	011
4	2	5	1	—	1	—	—	2	41	25	92	012
27	2	3	8	1	—	—	—	3	201	24	77	013
—	—	3	—	—	1	—	—	—	17	9	30	014
27	1	40	7	2	11	4	—	5	287	136	439	015
2	2	5	—	—	5	—	—	1	55	5	48	016
43	1	8	7	—	4	1	1	3	509	44	242	017
13	1	3	—	—	2	—	—	—	283	28	76	018
32	—	10	8	—	4	2	—	3	197	95	113	019
13	—	2	5	—	—	—	—	1	125	16	53	020
—	—	—	—	—	1	—	—	—	4	7	38	021
7	—	3	—	—	—	—	—	1	220	4	40	022
22	3	6	10	1	3	1	—	1	220	38	126	023
20	—	6	2	—	—	—	—	1	148	4	51	024
5	3	7	2	3	11	—	1	5	154	259	341	025
1	—	6	3	—	1	—	—	1	22	14	169	026
—	—	2	—	—	1	—	—	—	7	5	23	027
1	1	5	—	—	1	—	—	1	7	23	82	028
58	4	44	8	—	11	3	2	7	796	177	638	029
8	1	4	2	—	1	1	—	2	54	8	85	030
2	3	25	—	—	11	—	—	4	12	44	745	031
12	—	1	2	1	—	—	—	—	96	6	23	032
56	3	76	9	1	26	3	3	12	710	186	1.129	033
1	—	7	—	—	3	1	—	3	23	20	91	034
2	—	4	1	—	—	—	—	—	6	—	19	035
32	3	6	5	—	2	1	—	—	288	12	70	036
3	—	9	—	—	1	1	—	2	35	14	112	037
4	1	5	1	—	—	—	—	—	133	2	27	038
18	1	7	1	—	2	1	—	1	133	33	93	039
25	5	39	7	3	20	2	—	15	268	345	569	040
24	4	4	2	—	1	—	—	1	129	11	53	041
7	—	1	1	—	—	—	—	—	84	2	54	042
1	—	6	—	—	2	—	—	—	14	3	48	043
77	6	48	9	1	30	6	—	5	1.097	171	1.051	044
16	30	630	5	4	285	3	7	91	155	524	8.909	045
2	1	3	—	—	1	—	—	2	116	17	64	046
2	—	4	1	—	5	—	—	2	236	80	196	047
10	1	23	1	1	13	—	—	13	134	56	360	048
8	—	8	2	1	6	1	—	3	58	17	149	049
2	—	—	1	—	—	—	—	—	22	8	33	050
24	2	13	5	—	5	—	—	2	415	58	174	051
9	—	3	3	—	3	—	—	2	59	6	54	052
1	—	7	—	1	1	—	—	—	4	8	72	053

segue TAV. 10 — Popolazione residente attiva in condizione professionale,

C —

Codice dei Comuni	COMUNI	CLASSI								
		14 - 19			20 - 29			30 - 54		
		Agricoltura, caccia, foreste e pesca	Industrie	Altre attività	Agricoltura, caccia, foreste e pesca	Industrie	Altre attività	Agricoltura, caccia, foreste e pesca	Industrie	Altre attività
054	FIRMO	9	—	1	68	14	16	216	24	43
055	FIUMEFREDDO BRUZIO	5	1	1	26	6	18	82	3	54
056	FRANCAVILLA MARITTIMA	3	2	1	23	10	24	142	7	58
057	FRASCINETO	—	—	—	13	4	28	145	10	68
058	FUSCALDO	11	15	13	89	16	81	278	19	201
059	GRIMALDI	—	1	—	4	3	14	33	5	60
060	GRISOLIA	4	10	—	30	13	25	143	3	58
061	GUARDIA PIEMONTESE	1	—	—	1	4	21	2	7	46
062	LAGO	2	—	2	40	6	24	128	3	70
063	LAINO BORGO	10	11	5	47	9	24	182	13	52
064	LAINO CASTELLO	3	1	—	26	1	7	99	3	6
065	LAPPANO	—	—	1	—	6	10	4	3	23
066	LATTARICO	10	8	4	36	2	25	162	13	55
067	LONGOBARDI	2	6	1	32	11	19	98	13	57
068	LONGOBUCCO	19	—	—	26	2	42	75	7	73
069	LUNGRO	3	—	—	26	17	42	109	23	103
070	LUZZI	25	15	10	96	27	46	314	31	115
071	MAIERA'	2	11	4	23	4	11	100	5	15
072	MALITO	—	1	—	6	3	10	18	1	33
073	MALVITO	3	—	—	77	3	9	184	6	41
074	MANDATORICCIO	19	6	3	89	27	31	289	12	40
075	MANGONE	—	1	1	1	6	20	9	6	51
076	MARANO MARCHESATO	—	3	2	—	3	32	2	1	54
077	MARANO PRINCIPATO	—	2	—	—	4	15	5	5	35
078	MARZI	—	—	1	2	2	6	2	3	25
079	MENDICINO	—	4	8	6	15	99	23	19	197
080	MONGRASSANO	2	2	4	26	7	13	82	2	23
081	MONTALTO UFFUGO	5	9	10	62	35	98	239	58	244
082	MONTEGIORDANO	—	—	—	17	—	23	109	1	88
083	MORANO CALABRO	26	1	2	202	7	42	503	5	88
084	MORMANNO	6	1	3	31	11	59	194	13	110
085	MOTTAFOLLONE	3	—	2	27	7	8	131	—	32
086	NOCARA	—	—	—	7	1	10	49	3	15
087	ORIOLO	1	1	3	30	3	29	223	1	59
088	ORSOMARSO	4	14	—	15	16	18	89	10	30
089	PALUDI	2	—	1	7	2	16	15	4	23
090	PANETTIERI	1	1	—	2	—	8	12	—	13
091	PAOLA	3	3	25	32	20	265	72	29	644
092	PAPASIDERO	—	—	5	2	1	21	17	—	26
093	PARENTI	3	6	—	10	4	20	26	2	35
094	PATERNO CALABRO	3	—	6	7	1	18	50	3	27
095	PEDACE	4	—	2	8	3	32	68	3	98
096	PEDIVIGLIANO	—	—	—	—	—	11	18	—	19
097	PIANE CRATI	—	—	—	1	2	18	1	2	37
098	PIETRAFITTA	—	—	2	2	2	21	10	—	27
099	PIETRAPAOLA	12	2	4	37	—	12	100	4	15
100	PLATACI	2	—	—	22	2	7	132	—	17
101	PRAIA A MARE	—	1	12	4	30	87	13	87	270
102	RENDE	3	9	27	15	71	489	124	89	1.569
103	ROCCA IMPERIALE	8	3	3	52	6	28	208	3	71
104	ROGGIANO GRAVINA	7	18	2	62	19	34	246	28	151
105	ROGLIANO	1	3	7	5	11	84	23	12	187

per sesso, classe di età e settore di attività economica

F E M M I N E

DI ETÀ (anni)												Codice dei Comuni
55 - 59			60 - 64			65 e più			TOTALE			
Agricoltura, caccia, foreste e pesca	Industrie	Altre attività	Agricoltura, caccia, foreste e pesca	Industrie	Altre attività	Agricoltura, caccia, foreste e pesca	Industrie	Altre attività	Agricoltura, caccia, foreste e pesca	Industrie	Altre attività	
18	1	5	4	—	2	—	—	2	315	39	69	054
16	2	11	5	—	2	3	—	1	137	12	87	055
31	—	7	2	—	3	2	—	2	203	19	95	056
23	—	3	4	—	3	1	—	1	186	14	103	057
39	2	16	7	—	11	3	—	11	427	52	333	058
9	—	7	2	—	4	—	—	1	48	9	86	059
10	—	5	2	—	3	1	—	—	190	26	91	060
3	1	5	—	—	2	—	—	—	7	12	74	061
12	—	4	3	—	7	—	—	5	185	9	112	062
27	1	10	7	1	3	1	—	1	274	35	95	063
15	—	—	3	—	—	—	—	1	146	5	14	064
1	1	2	—	—	1	—	—	1	5	10	38	065
24	2	6	4	—	2	—	—	2	236	25	94	066
16	—	4	5	—	3	2	—	2	155	30	86	067
6	—	9	—	—	4	—	—	2	126	9	130	068
15	—	7	5	—	4	—	—	1	158	40	157	069
30	3	8	7	1	2	3	—	1	475	77	182	070
11	1	—	3	—	2	—	—	1	139	21	33	071
6	—	1	—	—	—	—	1	3	30	6	47	072
15	2	3	1	—	1	2	—	—	282	11	54	073
11	1	4	1	—	1	—	—	1	409	46	80	074
2	1	3	2	—	3	—	—	—	14	14	78	075
3	—	8	—	—	4	—	—	1	5	7	101	076
3	—	5	—	—	2	1	—	1	9	11	58	077
—	—	—	—	—	1	1	—	1	5	5	34	078
6	5	7	1	—	4	—	—	2	36	43	317	079
11	3	6	—	—	2	—	—	1	121	14	49	080
38	3	28	8	—	11	7	—	8	359	105	399	081
36	—	4	3	2	2	—	—	—	165	3	117	082
45	—	13	4	1	5	3	—	5	783	14	155	083
26	—	11	8	—	2	1	—	1	266	25	186	084
9	—	4	2	—	1	1	—	—	173	7	47	085
10	2	1	3	—	1	2	—	1	71	6	28	086
29	1	2	6	—	3	—	—	2	289	6	98	087
12	—	6	3	—	—	1	—	1	124	40	55	088
1	—	4	—	—	—	—	—	1	25	6	45	089
—	—	1	1	—	—	—	—	1	16	1	23	090
12	4	68	2	1	22	3	1	15	124	58	1.039	091
2	1	3	1	—	1	—	—	3	22	2	59	092
1	1	3	—	—	1	—	—	3	40	13	62	093
6	—	3	1	1	—	—	—	—	67	5	54	094
3	1	12	1	1	3	—	—	1	84	8	148	095
3	—	3	—	—	1	—	—	1	21	—	35	096
1	—	4	—	—	2	—	—	—	3	4	61	097
—	—	3	—	—	1	—	—	—	12	2	54	098
6	1	1	—	—	1	—	—	—	155	7	33	099
10	—	—	1	—	—	—	—	—	167	2	24	100
2	1	31	—	—	9	1	—	5	20	119	414	101
21	2	49	3	3	24	3	—	12	169	174	2.170	102
26	1	5	4	—	1	—	1	1	298	14	109	103
21	2	15	1	2	7	—	3	6	337	72	215	104
4	3	19	1	1	5	1	1	3	35	31	305	105

segue TAV. 10 — Popolazione residente attiva in condizione professionale,

C —

Codice dei Comuni	COMUNI	CLASSI								
		14 - 19			20 - 29			30 - 54		
		Agricoltura, caccia, foreste e pesca	Industrie	Altre attività	Agricoltura, caccia, foreste e pesca	Industrie	Altre attività	Agricoltura, caccia, foreste e pesca	Industrie	Altre attività
106	ROSE	—	3	5	9	5	35	75	13	74
107	ROSETO CAPO SPULICO	4	—	1	17	—	21	95	7	41
108	ROSSANO	38	6	17	106	42	270	192	40	756
109	ROTA GRECA	—	1	4	10	3	22	47	3	30
110	ROVITO	—	2	7	3	11	22	7	7	52
111	SAN BASILE	3	1	—	27	6	10	165	3	30
112	SAN BENEDETTO ULLANO	5	—	—	28	3	4	64	4	28
113	SAN COSMO ALBANESE	—	—	—	11	2	6	68	1	13
114	SAN DEMETRIO CORONE	19	8	3	75	5	40	265	10	122
115	SAN DONATO DI NINEA	—	1	4	31	5	9	183	5	48
116	SAN FILI	—	—	9	2	5	29	8	8	66
117	SANGINETO	4	4	1	20	7	11	19	3	23
118	SAN GIORGIO ALBANESE	9	1	—	34	1	14	172	1	35
119	SAN GIOVANNI IN FIORE	—	2	12	7	27	218	39	47	454
120	SAN LORENZO BELLIZZI	2	—	3	7	4	10	54	7	19
121	SAN LORENZO DEL VALLO	19	6	2	144	13	19	238	9	33
122	SAN LUCIDO	1	1	5	25	4	63	55	7	161
123	SAN MARCO ARGENTANO	6	3	2	47	9	32	185	18	112
124	SAN MARTINO DI FINITA	2	—	1	10	2	11	88	1	23
125	SAN NICOLA ARCELLA	1	—	4	2	5	14	9	6	30
126	SAN PIETRO IN AMANTEA	3	—	—	7	—	5	70	—	13
127	SAN PIETRO IN GUARANO	2	2	2	10	8	30	58	11	127
128	SAN SOSTI	3	—	5	18	4	10	145	11	57
129	SANTA CATERINA ALBANESE	2	3	1	18	4	10	108	6	30
130	SANTA DOMENICA TALAO	3	8	1	6	13	23	32	9	25
131	SANT'AGATA DI ESARO	2	10	2	46	6	23	186	10	58
132	SANTA MARIA DEL CEDRO	2	16	5	36	16	39	180	5	95
133	SANTA SOFIA D'EPIRO	3	1	3	32	3	19	145	9	34
134	SANTO STEFANO DI ROGLIANO	—	1	3	1	3	10	10	1	25
135	SAN VINCENZO LA COSTA	1	2	4	14	3	14	79	2	23
136	SARACENA	11	4	3	135	49	26	468	50	58
137	SCALA COELI	—	2	1	6	—	11	11	1	20
138	SCALEA	2	32	14	13	73	91	37	51	253
139	SCIGLIANO	—	1	1	1	3	13	10	3	41
140	SERRA D'AIELLO	—	—	1	1	—	27	12	1	50
141	SERRA PEDACE	—	—	1	1	—	13	7	4	29
142	SPEZZANO ALBANESE	27	—	7	183	12	41	589	15	137
143	SPEZZANO DELLA SILA	3	5	2	13	6	59	16	3	127
144	SPEZZANO PICCOLO	1	1	1	1	5	12	5	4	41
145	TARSIA	2	2	2	41	12	10	142	11	33
146	TERRANOVA DA SIBARI	11	2	4	86	3	22	357	7	83
147	TERRAVECCHIA	2	3	2	23	14	21	89	6	30
148	TORANO CASTELLO	4	—	1	64	8	20	239	3	84
149	TORTORA	2	7	12	31	31	46	98	45	107
150	TREBISACCE	5	—	8	37	10	96	188	31	338
151	TRENTA	1	2	3	3	1	21	10	1	40
152	VACCARIZZO ALBANESE	6	1	—	15	3	10	80	1	36
153	VERBICARO	—	3	7	14	15	22	63	14	51
154	VILLAPIANA	3	2	1	18	9	41	127	13	100
155	ZUMPANO	2	1	1	12	5	13	57	7	21
	TOTALE PROVINCIA	829	653	741	5.166	1.965	8.132	18.796	2.390	21.968

per sesso, classe di età e settore di attività economica

F E M M I N E

DI ETÀ (anni)												Codice dei Comuni
55 - 59			60 - 64			65 e più			TOTALE			
Agricoltura, caccia, foreste e pesca	Industrie	Altre attività	Agricoltura, caccia, foreste e pesca	Industrie	Altre attività	Agricoltura, caccia, foreste e pesca	Industrie	Altre attività	Agricoltura, caccia, foreste e pesca	Industrie	Altre attività	
20	—	7	1	—	3	2	—	—	107	21	124	106
14	2	3	2	—	1	1	1	—	133	10	67	107
16	5	54	2	1	20	2	2	14	356	96	1.131	108
11	—	3	1	—	—	—	—	—	69	7	59	109
2	—	5	2	—	—	1	—	1	15	20	87	110
15	—	4	1	—	—	—	—	—	211	10	44	111
10	—	4	1	—	1	—	—	1	108	7	38	112
5	1	—	—	—	—	—	—	—	84	4	19	113
41	—	10	8	—	8	1	—	2	409	23	185	114
24	2	5	3	—	4	—	—	—	241	13	70	115
1	—	16	—	—	5	1	—	3	12	13	128	116
7	—	2	1	—	—	—	—	2	51	14	39	117
11	1	1	3	—	3	—	—	2	229	4	55	118
6	3	27	—	—	18	—	2	14	52	81	743	119
8	—	—	1	—	—	2	—	—	74	11	32	120
9	—	1	1	—	—	—	—	—	411	28	55	121
12	—	15	3	1	7	1	—	4	97	13	255	122
26	3	14	3	1	3	—	1	3	267	35	166	123
5	—	—	—	—	2	—	—	2	105	3	39	124
2	1	—	—	—	1	—	1	3	14	13	52	125
11	—	—	—	—	1	—	—	1	91	—	20	126
14	—	18	1	1	—	—	1	5	85	23	182	127
24	2	7	4	—	3	—	—	2	194	17	84	128
15	1	2	1	—	3	—	—	1	144	14	47	129
12	—	5	—	—	2	1	—	2	54	30	58	130
10	2	4	—	2	1	—	—	4	244	30	92	131
30	1	7	3	1	4	—	—	3	251	39	153	132
26	—	3	2	1	3	—	—	1	208	14	63	133
3	—	—	1	—	2	—	—	—	15	5	40	134
8	1	7	2	—	—	—	—	1	104	8	49	135
30	2	6	3	—	2	—	—	—	647	105	95	136
—	1	—	—	—	—	—	—	—	17	4	32	137
9	1	25	1	—	6	2	—	4	64	157	393	138
—	—	2	1	—	2	—	—	2	12	7	61	139
1	—	4	1	—	1	—	—	2	15	1	85	140
—	—	1	1	—	3	—	—	2	9	4	49	141
37	2	13	4	—	4	—	—	1	840	29	203	142
4	2	7	—	—	6	2	—	2	38	16	203	143
—	—	4	—	—	1	—	—	2	7	10	61	144
13	1	5	3	—	—	—	—	—	201	26	50	145
15	1	4	1	—	3	1	—	—	471	13	116	146
6	—	—	—	—	2	—	—	—	120	23	55	147
11	1	6	5	—	3	3	—	—	326	12	114	148
11	1	8	1	—	5	—	—	2	143	84	180	149
25	3	25	6	—	7	—	1	4	261	45	478	150
4	—	1	1	—	2	—	—	3	19	4	70	151
8	—	3	2	—	—	—	—	1	111	5	50	152
18	—	7	4	—	1	—	—	1	99	32	89	153
9	2	8	1	—	1	—	—	—	158	26	151	154
10	—	—	1	—	—	—	—	—	82	13	35	155
2.213	184	2.004	365	45	847	104	30	432	27.473	5.267	34.124	

TAV. 11 - Popolazione residente non attiva

Codice dei Comuni	COMUNI	MENO DI 14 ANNI							
		BAMBINI CHE FREQUENTANO LA SCUOLA MATERNA		SCOLARI E STUDENTI		ALTRI		TOTALE	
		MF	M	MF	M	MF	M	MF	M
001	ACQUAFORMOSA	35	15	162	89	63	31	260	135
002	ACQUAPPESA	63	27	269	145	131	68	463	240
003	ACRI	710	371	3.309	1.724	1.254	659	5.273	2.754
004	AIELLO CALABRO	31	13	368	184	156	72	555	269
005	AIETA	42	18	180	95	52	29	274	142
006	ALBIDONA	80	40	344	173	140	77	564	290
007	ALESSANDRIA DEL CARRETTO	28	16	133	75	32	16	193	107
008	ALTILIA	28	14	97	49	44	23	169	86
009	ALTomonte	114	57	679	364	255	126	1.048	547
010	AMANTEA	408	232	1.644	849	628	319	2.680	1.400
011	AMENDOLARA	85	39	495	273	188	90	768	402
012	APRIGLIANO	85	39	452	230	138	76	675	345
013	BELMONTE CALABRO	80	43	338	165	155	93	573	301
014	BELSITO	24	10	138	71	46	24	208	105
015	BELVEDERE MARITTIMO	236	121	1.240	615	512	272	1.988	1.008
016	BIANCHI	52	30	194	100	72	42	318	172
017	BISIGNANO	289	150	1.536	795	658	341	2.483	1.286
018	BOCCHIGLIERO	53	25	463	242	219	121	735	388
019	BONIFATI	69	33	521	271	233	117	823	421
020	BUONVICINO	69	33	393	198	131	72	593	303
021	CALOPEZZATI	57	28	229	111	103	59	389	198
022	CALOVETO	80	36	334	192	154	69	568	297
023	CAMPANA	111	53	442	238	153	70	706	361
024	CANNA	25	10	174	75	43	21	242	106
025	CARIATI	369	191	1.824	938	888	446	3.081	1.575
026	CAROLEI	78	34	446	237	176	100	700	371
027	CARPANZANO	14	9	63	33	18	9	95	51
028	CASOLE BRUZIO	46	25	242	128	88	48	376	201
029	CASSANO ALLO IONIO	646	323	3.063	1.524	1.241	645	4.950	2.492
030	CASTIGLIONE COSENTINO	57	29	238	109	119	56	414	194
031	CASTROLIBERO	353	187	1.261	670	528	256	2.142	1.113
032	CASTROREGIO	22	12	66	44	16	6	104	62
033	CASTROVILLARI	670	324	2.856	1.464	1.225	604	4.751	2.392
034	CELICO	87	42	429	225	161	88	677	355
035	CELLARA	12	7	54	24	14	7	80	38
036	CERCHIARA DI CALABRIA	120	61	433	200	152	80	705	341
037	CERISANO	105	63	356	164	146	83	607	310
038	CERVICATI	24	11	152	70	62	32	238	113
039	CERZETO	63	33	241	130	89	54	393	217
040	CETRARO	375	183	1.527	815	727	354	2.629	1.352
041	CIVITA	31	16	134	73	41	17	206	106
042	CLETO	41	15	213	112	49	27	303	154
043	COLOSIMI	50	24	186	105	93	37	329	166
044	CORIGLIANO CALABRO	1.281	659	6.091	3.079	2.903	1.505	10.275	5.243
045	COSÉNZA	2.329	1.250	14.328	7.333	6.099	3.100	22.756	11.683
046	CROPALATI	53	30	249	129	70	37	372	196
047	CROSIA	314	156	1.186	611	502	234	2.002	1.001
048	DIAMANTE	187	92	651	338	245	134	1.083	564
049	DIPIGNANO	87	47	457	239	212	99	756	385
050	DOMANICO	28	11	114	55	44	22	186	88
051	FAGNANO CASTELLO	192	93	719	366	316	154	1.227	613
052	FALCONARA ALBANESE	40	21	204	88	69	36	313	145
053	FIGLINE VEGLIATURO	31	18	110	66	53	29	194	113

per sesso, classe di età e condizione non professionale

CASALINGHE	DA 14 ANNI IN POI								TOTALE		Codice dei Comuni
	STUDENTI		RITIRATI DAL LAVORO		ALTRI		TOTALE		MF	M	
	MF	M	MF	M	MF	M	MF	M			
55	96	65	347	153	20	12	518	230	778	365	001
393	137	73	331	169	78	47	939	289	1.402	529	002
2.480	1.436	827	2.638	1.457	511	348	7.065	2.632	12.338	5.386	003
438	192	106	608	279	85	49	1.323	434	1.878	703	004
203	40	25	172	77	81	46	496	148	770	290	005
246	132	76	369	172	25	15	772	263	1.336	553	006
31	69	39	307	128	13	7	420	174	613	281	007
156	62	36	150	69	39	24	407	129	576	215	008
306	234	144	780	332	96	78	1.416	554	2.464	1.101	009
1.857	949	511	1.695	874	311	181	4.812	1.566	7.492	2.966	010
360	273	136	454	184	47	32	1.134	352	1.902	754	011
721	229	122	550	309	111	61	1.611	492	2.286	837	012
451	164	89	615	233	52	35	1.282	357	1.855	658	013
149	67	35	178	77	25	13	419	125	627	230	014
1.510	602	328	1.191	639	294	175	3.597	1.142	5.585	2.150	015
347	102	53	297	162	46	34	792	249	1.110	421	016
1.635	610	331	1.308	587	267	171	3.820	1.089	6.303	2.375	017
254	369	203	623	270	122	57	1.368	530	2.103	918	018
534	203	98	695	336	83	57	1.515	491	2.338	912	019
583	171	95	91	63	659	320	1.504	478	2.097	781	020
279	87	41	262	115	76	60	704	216	1.093	414	021
113	136	88	254	103	28	23	531	214	1.099	511	022
432	309	177	646	289	132	70	1.519	536	2.225	897	023
57	130	64	277	123	31	17	495	204	737	310	024
1.695	742	430	782	395	336	212	3.555	1.037	6.636	2.612	025
711	234	127	292	212	111	65	1.348	404	2.048	775	026
104	51	22	193	82	14	10	362	114	457	165	027
338	182	90	196	129	98	29	814	248	1.190	449	028
3.010	1.286	685	2.041	1.012	653	372	6.990	2.069	11.940	4.561	029
312	89	45	370	181	44	34	815	260	1.229	454	030
1.061	620	318	478	269	107	61	2.266	648	4.408	1.761	031
32	68	39	265	119	17	10	382	168	486	230	032
3.321	1.777	885	2.303	1.223	659	405	8.060	2.513	12.811	4.905	033
806	220	118	301	241	60	40	1.387	399	2.064	754	034
84	44	16	123	60	19	9	270	85	350	123	035
442	230	140	742	338	35	27	1.449	505	2.154	846	036
475	173	83	465	245	105	62	1.218	390	1.825	700	037
64	52	34	272	111	15	10	403	155	641	268	038
340	155	90	511	232	55	36	1.061	358	1.454	575	039
1.776	668	339	1.101	570	384	241	3.929	1.150	6.558	2.502	040
149	116	43	426	189	35	28	726	260	932	366	041
150	81	45	364	145	57	30	652	220	955	374	042
347	115	59	259	152	33	22	754	233	1.083	399	043
7.150	1.816	951	2.389	1.407	803	554	12.158	2.912	22.433	8.155	044
22.072	12.259	6.317	9.001	6.242	2.477	1.514	45.809	14.073	68.565	25.756	045
118	101	59	297	128	31	22	547	209	919	405	046
918	435	240	739	326	107	79	2.199	645	4.201	1.646	047
754	420	221	719	359	136	88	2.029	668	3.112	1.232	048
691	203	110	415	257	128	63	1.437	430	2.193	815	049
176	43	22	178	77	39	16	436	115	622	203	050
545	350	169	857	353	104	74	1.856	596	3.083	1.209	051
210	99	53	254	119	42	25	605	197	918	342	052
185	87	41	185	101	20	11	477	153	671	266	053

segue TAV. 11 — Popolazione residente non attiva

Codice dei Comuni	COMUNI	MENO DI 14 ANNI							
		BAMBINI CHE FREQUENTANO LA SCUOLA MATERNA		SCOLARI E STUDENTI		ALTRI		TOTALE	
		MF	M	MF	M	MF	M	MF	M
054	FIRMO	82	40	324	166	153	71	559	277
055	FIUMEFREDDO BRUZIO	97	55	602	304	280	149	979	508
056	FRANCAVILLA MARITTIMA	80	38	340	145	118	52	538	235
057	FRASCINETO	83	46	288	156	88	56	459	258
058	FUSCALDO	295	148	1.159	556	503	241	1.957	945
059	GRIMALDI	47	27	257	129	108	56	412	212
060	GRISOLIA	92	50	332	173	113	63	537	286
061	GUARDIA PIEMONTESE	64	30	236	139	77	43	377	212
062	LAGO	91	47	466	241	192	111	749	399
063	LAINO BORGO	67	28	337	171	102	54	506	253
064	LAINO CASTELLO	20	11	132	72	58	29	210	112
065	LAPPANO	27	12	118	61	34	19	179	92
066	LATTARICO	119	61	557	297	222	122	898	480
067	LONGOBARDI	59	33	369	171	174	98	602	302
068	LONGOBUCCO	293	151	964	501	346	189	1.603	841
069	LUNGRO	109	49	355	171	135	65	599	285
070	LUZZI	345	168	1.575	803	734	389	2.654	1.360
071	MAIERA'	50	27	201	110	56	31	307	168
072	MALITO	22	9	93	58	49	20	164	87
073	MALVITO	59	31	351	189	155	82	565	302
074	MANDATORICCIO	71	45	495	248	250	123	816	416
075	MANGONE	74	37	191	95	72	28	337	160
076	MARANO MARCHESATO	67	34	256	128	105	58	428	220
077	MARANO PRINCIPATO	37	14	178	99	76	42	291	155
078	MARZI	37	20	151	79	40	22	228	121
079	MENDICINO	164	81	668	346	332	164	1.164	591
080	MONGRASSANO	69	40	289	141	89	44	447	225
081	MONTALTO UFFUGO	369	177	1.776	871	752	396	2.897	1.444
082	MONTEGIORDANO	63	34	308	162	116	61	487	257
083	MORANO CALABRO	170	84	646	317	261	141	1.077	542
084	MORMANNO	129	66	521	266	147	80	797	412
085	MOTTAFOLLONE	55	29	237	122	90	48	382	199
086	NOCARA	23	9	87	39	34	20	144	68
087	ORIOLO	81	41	363	184	135	74	579	299
088	ORSOMARSO	68	37	215	120	77	36	360	193
089	PALUDI	74	42	328	149	120	71	522	262
090	PANETTIERI	20	11	51	21	18	9	89	41
091	PAOLA	572	270	2.390	1.248	988	480	3.950	1.998
092	PAPASIDERO	20	12	129	66	51	22	200	100
093	PARENTI	52	23	356	177	133	74	541	274
094	PATERNO CALABRO	33	17	174	84	63	37	270	138
095	PEDACE	73	34	301	148	87	48	461	230
096	PEDIVIGLIANO	36	12	158	82	44	22	238	116
097	PIANE CRATI	33	19	138	52	60	33	231	104
098	PIETRAFITTA	38	24	164	89	66	37	268	150
099	PIETRAPAOLA	45	26	212	106	65	35	322	167
100	PLATACI	7	4	159	92	72	43	238	139
101	PRAIA A MARE	240	111	910	442	315	178	1.465	731
102	RENDE	925	471	4.208	2.165	1.886	978	7.019	3.614
103	ROCCA IMPERIALE	127	60	494	258	181	96	802	414
104	ROGGIANO GRAVINA	276	152	1.106	554	412	186	1.794	892
105	ROGLIANO	198	94	819	409	245	124	1.262	627

per sesso, classe di età e condizione non professionale

CASALINGHE	DA 14 ANNI IN POI								TOTALE		Codice dei Comuni
	STUDENTI		RITIRATI DAL LAVORO		ALTRI		TOTALE		MF	M	
	MF	M	MF	M	MF	M	MF	M			
130	165	88	533	221	49	38	877	347	1.436	624	054
707	237	141	582	300	144	93	1.670	534	2.649	1.042	055
352	166	84	535	237	82	44	1.135	365	1.673	600	056
322	183	90	419	194	66	38	990	322	1.449	580	057
934	586	311	1.098	500	214	145	2.832	956	4.789	1.901	058
300	186	95	253	131	300	98	1.039	324	1.451	536	059
246	179	95	590	250	35	24	1.050	369	1.587	655	060
228	120	73	257	116	27	17	632	206	1.009	418	061
593	215	122	861	391	128	84	1.797	597	2.546	996	062
323	137	67	430	222	120	69	1.010	358	1.516	611	063
124	29	14	240	118	40	21	433	153	643	265	064
195	78	44	151	95	31	24	455	163	634	255	065
558	243	146	578	241	123	79	1.502	466	2.400	946	066
356	122	67	454	209	79	46	1.011	322	1.613	624	067
1.217	468	273	798	353	332	166	2.815	792	4.418	1.633	068
607	218	111	467	285	64	32	1.356	428	1.955	713	069
1.852	540	309	1.183	577	460	251	4.035	1.137	6.689	2.497	070
155	61	48	387	165	40	29	643	242	950	410	071
116	67	34	116	48	91	50	390	132	554	219	072
124	150	80	430	171	43	31	747	282	1.312	584	073
142	281	163	566	251	57	33	1.046	447	1.862	863	074
251	121	54	166	90	142	62	680	206	1.017	366	075
374	163	77	311	156	18	14	866	247	1.294	467	076
249	80	44	201	112	27	20	557	176	848	331	077
220	63	29	127	81	34	17	444	127	672	248	078
851	385	195	816	417	132	78	2.184	690	3.348	1.281	079
245	114	65	340	158	65	40	764	263	1.211	488	080
2.002	783	420	1.391	733	527	349	4.703	1.502	7.600	2.946	081
321	272	134	431	198	117	61	1.141	393	1.628	650	082
268	315	151	930	360	102	81	1.615	592	2.692	1.134	083
556	322	147	839	388	133	75	1.850	610	2.647	1.022	084
106	161	86	286	126	48	26	601	238	983	437	085
51	66	36	151	78	32	9	300	123	444	191	086
329	333	167	1.006	466	98	53	1.766	686	2.345	985	087
248	106	62	337	168	155	89	846	319	1.206	512	088
315	141	71	288	108	146	115	890	294	1.412	556	089
50	35	17	129	62	1	1	215	80	304	121	090
3.435	1.488	784	1.660	1.084	313	206	6.896	2.074	10.846	4.072	091
288	52	33	286	142	45	36	671	211	871	311	092
489	138	71	260	139	38	34	925	244	1.466	518	093
155	90	50	267	121	68	32	580	203	850	341	094
311	272	122	272	180	156	47	1.011	349	1.472	579	095
246	78	34	230	146	26	19	580	199	818	315	096
186	77	41	152	83	21	15	436	139	667	243	097
242	124	60	255	124	56	39	677	223	945	373	098
86	85	57	228	86	30	15	429	158	751	325	099
61	70	43	296	126	19	13	446	182	684	321	100
957	531	259	418	243	99	53	2.005	555	3.470	1.286	101
4.057	2.153	1.122	1.661	1.018	583	320	8.454	2.460	15.473	6.074	102
388	207	102	545	246	86	62	1.226	410	2.028	824	103
781	556	269	1.128	498	217	128	2.682	895	4.476	1.787	104
1.304	503	239	579	432	219	114	2.605	785	3.867	1.412	105

segue TAV. 11 — Popolazione residente non attiva

Codice dei Comuni	COMUNI	MENO DI 14 ANNI							
		BAMBINI CHE FREQUENTANO LA SCUOLA MATERNA		SCOLARI E STUDENTI		ALTRI		TOTALE	
		MF	M	MF	M	MF	M	MF	M
106	ROSE	144	86	611	309	291	144	1.046	539
107	ROSETO CAPO SPULICO	60	34	249	122	86	44	395	200
108	ROSSANO	1.142	599	4.987	2.621	2.098	1.060	8.227	4.280
109	ROTA GRECA	40	21	186	100	74	36	300	157
110	ROVITO	67	35	250	129	106	49	423	213
111	SAN BASILE	36	19	147	92	41	22	224	133
112	SAN BENEDETTO ULLANO	72	37	234	112	103	52	409	201
113	SAN COSMO ALBANESE	22	14	89	47	30	19	141	80
114	SAN DEMETRIO CORONE	128	58	624	329	249	133	1.001	520
115	SAN DONATO DI NINEA	42	18	226	120	69	38	337	176
116	SAN FILI	92	49	349	164	130	58	571	271
117	SANGINETO	44	25	214	114	75	39	333	178
118	SAN GIORGIO ALBANESE	62	39	224	111	81	40	367	190
119	SAN GIOVANNI IN FIORE	607	295	3.039	1.543	1.203	617	4.849	2.455
120	SAN LORENZO BELLIZZI	36	20	140	67	43	24	219	111
121	SAN LORENZO DEL VALLO	168	76	613	292	318	170	1.099	538
122	SAN LUCIDO	199	102	891	433	355	176	1.445	711
123	SAN MARCO ARGENTANO	268	139	1.078	583	473	238	1.819	960
124	SAN MARTINO DI FINITA	38	17	189	91	38	20	265	128
125	SAN NICOLA ARCELLA	47	25	199	111	70	30	316	166
126	SAN PIETRO IN AMANTEA	11	5	77	34	28	13	116	52
127	SAN PIETRO IN GUARANO	113	59	495	253	189	101	797	413
128	SAN SOSTI	58	31	286	145	106	56	450	232
129	SANTA CATERINA ALBANESE	49	22	231	112	76	49	356	183
130	SANTA DOMENICA TALAO	48	23	175	76	61	40	284	139
131	SANT'AGATA DI ESARO	78	40	402	199	136	77	616	316
132	SANTA MARIA DEL CEDRO	161	73	633	305	228	114	1.022	492
133	SANTA SOFIA D'EIPIRO	88	47	349	166	115	62	552	275
134	SANTO STEFANO DI ROGLIANO	47	23	139	63	47	23	233	109
135	SAN VINCENZO LA COSTA	24	12	283	146	126	55	433	213
136	SARACENA	148	78	507	269	240	123	895	470
137	SCALA COELI	78	43	401	210	119	65	598	318
138	SCALEA	270	143	1.129	549	551	284	1.950	976
139	SCIGLIANO	48	24	282	153	83	45	413	222
140	SERRA D'AIELLO	19	10	111	56	27	21	157	87
141	SERRA PEDACE	28	13	130	64	36	17	194	94
142	SPEZZANO ALBANESE	267	125	1.014	507	412	228	1.693	860
143	SPEZZANO DELLA SILA	121	58	662	334	236	114	1.019	506
144	SPEZZANO PICCOLO	45	22	189	98	78	44	312	164
145	TARSIA	72	38	348	181	127	68	547	287
146	TERRANOVA DA SIBARI	175	91	785	391	328	174	1.288	656
147	TERRAVECCHIA	60	40	310	177	92	54	462	271
148	TORANO CASTELLO	121	49	585	315	266	143	972	507
149	TORTORA	187	90	708	349	275	136	1.170	575
150	TREBISACCE	266	143	1.044	527	406	210	1.716	880
151	TRENTA	66	35	268	144	97	56	431	235
152	VACCARIZZO ALBANESE	38	11	183	87	48	27	269	125
153	VERBICARO	125	69	554	278	233	108	912	455
154	VILLAPIANA	127	63	617	324	304	156	1.048	543
155	ZUMPANO	59	34	205	107	68	27	332	168
	TOTALE PROVINCIA	23.217	11.832	107.202	54.773	44.056	22.635	174.475	89.240

per sesso, classe di età e condizione non professionale

CASALINGHE	DA 14 ANNI IN POI								TOTALE		Codice dei Comuni
	STUDENTI		RITIRATI DAL LAVORO		ALTRI		TOTALE		MF	M	
	MF	M	MF	M	MF	M	MF	M			
875	259	150	667	305	154	94	1.955	549	3.001	1.088	106
169	164	72	350	144	19	12	702	228	1.097	428	107
7.206	1.984	1.131	2.628	1.545	889	558	12.707	3.234	20.934	7.514	108
182	81	46	247	90	26	21	536	157	836	314	109
394	161	97	276	153	39	29	870	279	1.293	492	110
45	138	81	493	230	41	18	717	329	941	462	111
248	97	59	281	122	69	36	695	217	1.104	418	112
73	99	53	203	95	15	7	390	155	531	235	113
597	437	230	917	441	146	85	2.097	756	3.098	1.276	114
155	150	83	657	276	97	54	1.059	413	1.396	589	115
507	155	83	291	172	82	45	1.035	300	1.606	571	116
238	102	56	288	140	66	37	694	233	1.027	411	117
112	126	63	424	175	22	11	684	249	1.051	439	118
4.527	1.651	808	1.323	1.085	855	416	8.356	2.309	13.205	4.764	119
200	67	42	180	81	120	58	567	181	786	292	120
200	172	102	461	204	121	75	954	381	2.053	919	121
1.067	429	220	937	527	171	108	2.604	855	4.049	1.566	122
1.343	452	245	1.216	585	167	120	3.178	950	4.997	1.910	123
128	80	49	313	131	53	30	574	210	839	338	124
236	97	52	94	53	108	64	535	169	851	335	125
45	45	30	204	73	19	14	313	117	429	169	126
664	319	166	777	370	55	41	1.815	577	2.612	990	127
197	167	100	546	250	76	39	986	389	1.436	621	128
164	103	49	314	143	64	38	645	230	1.001	413	129
203	49	22	333	129	28	14	613	165	897	304	130
214	149	87	479	202	73	50	915	339	1.531	655	131
547	265	151	505	259	61	39	1.378	449	2.400	941	132
330	206	101	515	248	79	46	1.130	395	1.682	670	133
140	66	37	169	71	8	7	383	115	616	224	134
237	139	84	301	137	58	40	735	261	1.168	474	135
128	246	142	798	333	45	38	1.217	513	2.112	983	136
405	183	98	73	45	272	143	933	286	1.531	604	137
1.330	446	233	552	348	145	99	2.473	680	4.423	1.656	138
438	187	103	389	224	55	29	1.069	356	1.482	578	139
64	59	31	181	73	191	74	495	178	652	265	140
237	133	61	185	114	47	20	602	195	796	289	141
508	516	296	1.086	475	296	187	2.406	958	4.099	1.818	142
1.035	420	212	388	287	115	59	1.958	558	2.977	1.064	143
465	141	78	167	147	49	28	822	253	1.134	417	144
269	179	107	473	221	41	28	962	356	1.509	643	145
519	389	216	919	402	138	87	1.965	705	3.253	1.361	146
168	120	62	247	104	63	47	598	213	1.060	484	147
531	422	250	792	355	88	52	1.833	657	2.805	1.164	148
712	258	134	429	226	173	107	1.572	467	2.742	1.042	149
1.136	710	384	946	485	229	134	3.021	1.003	4.737	1.883	150
456	181	85	221	143	43	27	901	255	1.332	490	151
145	138	72	303	117	66	39	652	228	921	353	152
983	184	95	966	468	84	51	2.217	614	3.129	1.069	153
689	308	165	472	259	214	83	1.683	507	2.731	1.050	154
176	83	41	258	103	11	10	528	154	860	322	155
122.266	57.542	30.463	94.504	49.283	22.380	13.264	296.692	93.010	471.167	182.250	

TAV. 12 - Popolazione residente che rientra giornalmente nella propria dimora abituale, secondo il luogo di lavoro o di studio

Codice dei Comuni	COMUNI	OCCUPATI		SCOLARI E STUDENTI		PERSONE CHE FREQUENTANO UN CORSO DI FORMAZIONE PROFESSIONALE		TOTALE	
		Nello stesso Comune	Fuori del Comune	Nello stesso Comune	Fuori del Comune	Nello stesso Comune	Fuori del Comune	Nello stesso Comune	Fuori del Comune
001	ACQUAFORMOSA	234	83	201	72	3	—	438	155
002	ACQUAPPESA	235	147	334	109	1	—	570	256
003	ACRI	3.995	336	4.908	129	25	3	8.928	468
004	AIELLO CALABRO	467	118	409	118	1	—	877	236
005	AIETA	108	140	213	19	—	—	321	159
006	ALBIDONA	425	51	422	88	3	—	850	139
007	ALESSANDRIA DEL CARRETTO	220	24	154	14	—	—	374	38
008	ALTILIA	92	42	141	31	1	—	234	73
009	ALTOMONTE	540	166	828	125	—	—	1.368	291
010	AMANTEA	2.242	363	2.589	174	13	1	4.844	538
011	AMENDOLARA	442	125	636	118	4	2	1.082	245
012	APRIGLIANO	416	244	520	176	2	1	938	421
013	BELMONTE CALABRO	355	124	380	98	1	—	736	222
014	BELSITO	104	78	164	48	1	2	269	128
015	BELVEDERE MARITTIMO	1.780	474	1.656	248	31	1	3.467	723
016	BIANCHI	281	71	279	40	4	1	564	112
017	BISIGNANO	1.097	472	1.860	452	6	1	2.963	925
018	BOCCHIGLIERO	559	35	598	42	2	—	1.159	77
019	BONIFATI	633	181	582	137	8	—	1.223	318
020	BUONVICINO	171	284	493	88	—	—	664	372
021	CALOPEZZATI	158	42	277	60	1	1	436	103
022	CALOVETO	211	36	393	54	2	—	606	90
023	CAMPANA	589	40	592	86	5	—	1.186	126
024	CANNA	201	54	178	80	—	—	379	134
025	CARIATI	1.441	111	2.405	116	19	1	3.865	228
026	CAROLEI	171	408	432	259	2	—	605	667
027	CARPANZANO	64	34	85	19	—	—	149	53
028	CASOLE BRUZIO	114	216	224	169	3	1	341	386
029	CASSANO ALLO IONIO	3.357	539	4.214	432	35	3	7.606	974
030	CASTIGLIONE COSENTINO	215	240	288	65	1	—	504	305
031	CASTROLIBERO	361	1.689	1.396	667	11	2	1.768	2.358
032	CASTROREGIO	162	15	95	18	—	—	257	33
033	CASTROVILLARI	3.929	446	4.792	69	41	1	8.762	516
034	CELICO	399	159	617	78	3	1	1.019	238
035	CELLARA	70	40	68	29	10	1	148	70
036	CERCHIARA DI CALABRIA	440	183	550	174	4	—	994	357
037	CERISANO	305	234	480	126	7	—	792	360
038	CERVICATI	159	68	128	64	—	—	287	132
039	CERZETO	478	87	315	85	3	—	796	172
040	CETRARO	2.242	330	2.151	224	12	1	4.405	555
041	CIVITA	125	97	161	78	3	—	289	175
042	CLETO	141	66	264	45	—	—	405	111
043	COLOSIMI	141	73	238	73	2	—	381	146
044	CORIGLIANO CALABRO	5.995	487	8.343	287	22	1	14.360	775
045	COSENZA	21.601	4.816	24.566	1.735	159	6	46.326	6.557
046	CROPALATI	251	22	320	52	3	—	574	74
047	CROSIA	784	262	1.584	152	9	—	2.377	414
048	DIAMANTE	941	318	1.035	100	1	1	1.977	419
049	DIPIGNANO	310	443	474	245	2	3	786	691
050	DOMANICO	60	42	139	26	1	—	200	68
051	FAGNANO CASTELLO	460	112	1.010	65	2	—	1.472	177
052	FALCONARA ALBANESE	206	60	241	76	1	—	448	136
053	FIGLINE VEGLIATURO	112	123	124	74	1	—	237	197



segue TAV. 12 — Popolazione residente che rientra giornalmente nella propria dimora abituale,
secondo il luogo di lavoro o di studio

Codice dei Comuni	COMUNI	OCCUPATI		SCOLARI E STUDENTI		PERSONE CHE FREQUENTANO UN CORSO DI FORMAZIONE PROFESSIONALE		Nello stesso Comune	Fuori del Comune
		Nello stesso Comune	Fuori del Comune	Nello stesso Comune	Fuori del Comune	Nello stesso Comune	Fuori del Comune		
054	FIRMO	186	264	410	125	—	1	596	390
055	FIUMEFREDDO BRUZIO	405	124	722	155	3	—	1.130	279
056	FRANCAVILLA MARITTIMA	502	267	421	112	2	2	925	381
057	FRASCINETO	236	236	372	119	2	2	610	357
058	FUSCALDO	1.391	495	1.628	283	3	—	3.022	778
059	GRIMALDI	189	92	310	93	3	2	502	187
060	GRISOLIA	288	128	407	136	1	—	696	264
061	GUARDIA PIEMONTESE	159	54	332	59	5	—	496	113
062	LAGO	423	148	583	135	6	1	1.012	284
063	LAINO BORGO	615	70	436	61	6	—	1.057	131
064	LAINO CASTELLO	223	54	126	46	1	—	350	100
065	LAPPANO	72	106	127	68	2	1	201	175
066	LATTARICO	638	286	640	179	3	7	1.281	472
067	LONGOBARDI	404	114	405	80	—	—	809	194
068	LONGOBUCCO	1.140	82	1.532	42	3	—	2.675	124
069	LUNGRO	643	95	574	69	1	—	1.218	164
070	LUZZI	1.511	642	2.180	184	3	6	3.694	832
071	MAIERA'	198	194	249	50	1	2	448	246
072	MALITO	92	67	120	35	6	—	218	102
073	MALVITO	415	87	424	87	2	—	841	174
074	MANDATORICCIO	712	81	607	111	—	—	1.319	192
075	MANGONE	226	126	250	108	3	—	479	234
076	MARANO MARCHESATO	160	236	323	134	1	2	484	372
077	MARANO PRINCIPATO	131	162	200	77	3	—	334	239
078	MARZI	81	71	191	46	—	—	272	117
079	MENDICINO	512	747	669	452	7	4	1.188	1.203
080	MONGRASSANO	358	46	390	44	6	—	754	90
081	MONTALTO UFFUGO	1.831	757	2.497	274	9	1	4.337	1.032
082	MONTEGIORDANO	541	209	407	119	4	—	952	328
083	MORANO CALABRO	783	349	777	215	3	3	1.563	567
084	MORMANNO	1.025	130	744	124	1	—	1.770	254
085	MOTTAFOLLONE	175	59	311	84	2	2	488	145
086	NOCARA	156	8	133	—	—	—	289	8
087	ORIOLO	712	93	637	19	3	1	1.352	113
088	ORSOMARSO	341	131	299	45	—	—	640	176
089	PALUDI	236	37	460	40	—	—	696	77
090	PANETTIERI	61	40	42	47	—	—	103	87
091	PAOLA	3.024	653	3.885	239	34	4	6.943	896
092	PAPASIDERO	194	58	160	24	—	—	354	82
093	PARENTI	239	177	426	88	1	—	666	265
094	PATERNO CALABRO	189	129	188	93	1	—	378	222
095	PEDACE	245	346	373	229	4	2	622	577
096	PEDIVIGLIANO	118	30	189	64	1	—	308	94
097	PIANE CRATI	64	165	163	68	1	1	228	234
098	PIETRAFITTA	85	168	212	88	2	—	299	256
099	PIETRAPAOLO	194	20	260	40	—	1	454	61
100	PLATACI	212	20	162	54	1	—	375	74
101	PRAIA A MARE	1.122	279	1.324	225	5	1	2.451	505
102	RENDE	3.295	3.941	5.086	1.674	18	8	8.399	5.623
103	ROCCA IMPERIALE	509	156	644	105	5	1	1.158	262
104	ROGGIANO GRAVINA	1.115	212	1.641	81	11	1	2.767	294
105	ROGLIANO	870	412	1.185	194	10	4	2.065	610

segue TAV. 12 — **Popolazione residente che rientra giornalmente nella propria dimora abituale, secondo il luogo di lavoro o di studio**

Codice dei Comuni	COMUNI	OCCUPATI		SCOLARI E STUDENTI		PERSONE CHE FREQUENTANO UN CORSO DI FORMAZIONE PROFESSIONALE		TOTALE	
		Nello stesso Comune	Fuori del Comune	Nello stesso Comune	Fuori del Comune	Nello stesso Comune	Fuori del Comune	Nello stesso Comune	Fuori del Comune
106	ROSE	517	301	804	167	3	4	1.324	472
107	ROSETO CAPO SPULICO	135	85	324	50	—	—	459	135
108	ROSSANO	5.382	400	7.607	87	47	—	13.036	487
109	ROTA GRECA	97	82	240	52	4	—	341	134
110	ROVITO	133	308	281	161	4	—	418	469
111	SAN BASILE	229	113	182	91	2	—	413	204
112	SAN BENEDETTO ULLANO	135	119	307	75	1	—	443	194
113	SAN COSMO ALBANESE	159	46	120	47	3	—	282	93
114	SAN DEMETRIO CORONE	679	176	894	113	5	—	1.578	289
115	SAN DONATO DI NINEA	477	70	274	76	1	—	752	146
116	SAN FILI	279	276	439	136	3	1	721	413
117	SANGINETO	155	92	270	52	3	—	428	144
118	SAN GIORGIO ALBANESE	175	131	314	69	—	1	489	201
119	SAN GIOVANNI IN FIORE	2.971	343	4.875	49	21	3	7.867	395
120	SAN LORENZO BELLIZZI	208	21	179	7	—	1	387	29
121	SAN LORENZO DEL VALLO	337	302	762	127	1	—	1.100	429
122	SAN LUCIDO	757	337	1.142	285	7	1	1.906	623
123	SAN MARCO ARGENTANO	1.457	212	1.603	92	8	—	3.068	304
124	SAN MARTINO DI FINITA	235	101	228	67	4	1	467	169
125	SAN NICOLA ARCELLA	158	91	258	62	—	—	416	153
126	SAN PIETRO IN AMANTEA	29	53	85	30	—	—	114	83
127	SAN PIETRO IN GUARANO	475	412	600	222	11	2	1.086	636
128	SAN SOSTI	595	70	359	80	4	—	958	150
129	SANTA CATERINA ALBANESE	333	79	236	89	1	1	570	169
130	SANTA DOMENICA TALAO	230	125	226	27	1	—	457	152
131	SANT'AGATA DI ESARO	461	66	451	88	4	—	916	154
132	SANTA MARIA DEL CEDRO	602	275	827	145	4	—	1.433	420
133	SANTA SOFIA D'EPIRO	623	97	456	107	2	1	1.081	205
134	SANTO STEFANO DI ROGLIANO	89	123	125	108	—	—	214	231
135	SAN VINCENZO LA COSTA	180	140	302	100	4	—	486	240
136	SARACENA	610	185	679	148	7	1	1.296	334
137	SCALA COELI	259	30	494	57	—	—	753	87
138	SCALEA	1.287	256	1.530	172	6	—	2.823	428
139	SCIGLIANO	199	75	376	104	2	—	577	179
140	SERRA D'AIELLO	150	16	135	33	—	—	285	49
141	SERRA PEDACE	86	132	161	102	1	1	248	235
142	SPEZZANO ALBANESE	569	231	1.460	171	26	—	2.055	402
143	SPEZZANO DELLA SILA	704	313	784	321	5	2	1.493	636
144	SPEZZANO PICCOLO	117	164	200	109	4	2	321	275
145	TARSIA	425	85	424	127	3	—	852	212
146	TERRANOVA DA SIBARI	791	269	988	223	2	2	1.781	494
147	TERRAVECCHIA	182	36	351	57	2	2	535	95
148	TORANO CASTELLO	751	235	801	216	3	—	1.555	451
149	TORTORA	680	504	926	167	7	—	1.613	671
150	TREBISACCE	1.665	365	1.792	24	14	—	3.471	389
151	TRENTA	135	328	278	206	1	2	414	536
152	VACCARIZZO ALBANESE	244	136	214	83	2	—	460	219
153	VERBICARO	477	355	678	91	4	—	1.159	446
154	VILLAPIANA	701	253	703	256	1	—	1.405	509
155	ZUMPANO	149	214	235	91	2	—	386	305
	TOTALE PROVINCIA	118.308	38.331	150.358	21.150	900	123	269.566	59.604

TAV. 13 - Famiglie residenti per ampiezza della famiglia

Codice dei Comuni	COMUNI	FAMIGLIE CON COMPONENTI									
		1		2	3	4	5	6	7	8 e più	
		TOTALE	di cui non in coabitazione							Famiglie	Componenti
001	ACQUAFORMOSA	65	62	142	113	108	53	12	2	1	10
002	ACQUAPPESA	143	118	115	113	142	83	32	16	8	69
003	ACRI	668	464	1.291	1.171	1.399	904	349	173	109	940
004	AIELLO CALABRO	241	236	245	172	158	92	49	13	14	122
005	AIETA	67	66	76	83	68	50	14	8	10	90
006	ALBIDONA	114	82	160	113	133	67	44	16	18	155
007	ALESSANDRIA DEL CARRETTO	68	60	130	68	74	36	14	8	1	8
008	ALTILIA	53	33	63	42	33	41	15	7	4	41
009	ALTOMONTE	189	143	319	262	247	143	90	30	31	268
010	AMANTEA	615	553	731	627	746	459	181	72	41	359
011	AMENDOLARA	173	113	165	155	173	106	56	39	29	252
012	APRIGLIANO	231	106	256	200	191	123	54	20	18	160
013	BELMONTE CALABRO	231	160	240	199	197	110	44	14	13	114
014	BELSITO	50	41	66	51	59	23	15	11	8	66
015	BELVEDERE MARITTIMO	387	254	553	553	619	335	143	45	37	331
016	BIANCHI	91	73	114	95	106	71	24	13	8	70
017	BISIGNANO	366	326	630	570	677	394	186	65	56	471
018	BOCCHIGLIERO	228	96	241	193	183	115	63	32	19	160
019	BONIFATI	261	231	294	214	229	144	49	26	17	150
020	BUONVICINO	131	60	194	187	209	106	61	28	9	83
021	CALOPEZZATI	69	40	100	94	79	65	35	10	3	25
022	CALOVETO	87	55	103	82	89	97	44	17	12	103
023	CAMPANA	227	171	296	215	234	104	51	27	9	78
024	CANNA	49	49	88	54	71	47	25	14	8	74
025	CARIATI	520	235	423	421	503	441	213	119	122	1.107
026	CAROLEI	188	128	214	168	230	105	44	19	8	65
027	CARPANZANO	62	60	69	40	38	17	8	3	2	18
028	CASOLE BRUZIO	109	68	111	109	126	75	22	6	5	44
029	CASSANO ALLO IONIO	654	548	1.000	927	1.159	809	373	141	130	1.182
030	CASTIGLIONE COSENTINO	98	65	161	121	133	54	25	15	11	95
031	CASTROLIBERO	228	115	335	445	653	309	94	24	11	96
032	CASTROREGIO	58	57	98	54	47	16	10	3	3	28
033	CASTROVILLARI	1.170	855	1.263	1.249	1.583	787	282	90	42	364
034	CELICO	156	90	196	199	190	119	45	20	16	143
035	CELLARA	51	38	41	29	24	23	6	6	1	11
036	CERCHIARA DI CALABRIA	205	205	287	237	217	135	50	11	5	42
037	CERISANO	140	98	172	168	156	86	39	21	26	238
038	CERVICATI	56	36	91	72	68	28	13	10	4	38
039	CERZETO	201	78	199	131	151	95	35	11	7	58
040	CETRARO	314	313	569	597	738	452	185	89	63	538
041	CIVITA	105	81	146	122	109	41	13	2	—	—
042	CLETO	120	93	136	67	75	55	22	10	8	74
043	COLOSIMI	115	97	102	81	98	61	33	5	3	25
044	CORIGLIANO CALABRO	1.215	992	1.709	1.596	1.941	1.399	769	372	381	3.376
045	COSENZA	5.392	2.429	6.608	6.178	7.438	4.418	1.586	618	382	3.316
046	CROPALATI	62	52	110	92	89	50	23	12	15	133
047	CROSIA	199	92	305	304	395	276	137	70	47	401
048	DIAMANTE	318	251	352	345	354	154	62	29	14	129
049	DIPIGNANO	175	115	218	222	215	119	53	24	11	101
050	DOMANICO	65	40	79	67	65	23	14	5	3	25
051	FAGNANO CASTELLO	197	197	331	316	361	214	87	33	15	123
052	FALCONARA ALBANESE	56	56	86	70	74	59	33	15	10	88
053	FIGLINE VEGLIATURO	67	46	69	71	65	35	13	5	7	58

segue TAV. 13 — Famiglie residenti per ampiezza della famiglia

Codice dei Comuni	COMUNI	FAMIGLIE CON COMPONENTI									
		1		2	3	4	5	6	7	8 e più	
		TOTALE	di cui non in coabitazione							Famiglie	Componenti
054	FIRMO	127	83	188	171	178	76	34	12	16	134
055	FIUMEFREDDO BRUZIO	157	157	228	191	252	143	95	36	37	331
056	FRANCAVILLA MARITTIMA	131	131	232	183	193	95	26	14	7	57
057	FRASCINETO	165	86	192	170	181	72	28	10	5	43
058	FUSCALDO	308	189	412	329	436	291	173	90	96	836
059	GRIMALDI	142	122	159	110	94	72	41	17	15	137
060	GRISOLIA	174	172	232	158	154	88	46	16	9	80
061	GUARDIA PIEMONTESE	67	53	89	73	90	64	25	12	10	87
062	LAGO	242	186	289	229	209	148	60	37	22	188
063	LAINO BORGO	121	114	206	180	147	81	35	27	15	130
064	LAINO CASTELLO	52	45	88	90	59	41	17	5	6	52
065	LAPPANO	58	29	74	55	65	27	16	3	4	32
066	LATTARICO	172	119	235	236	235	151	70	25	28	241
067	LONGOBARDI	130	107	181	126	139	88	52	21	31	286
068	LONGOBUCCO	284	218	392	389	357	261	123	62	40	352
069	LUNGRO	181	135	276	273	204	88	34	15	10	89
070	LUZZI	431	387	653	587	704	417	177	72	67	577
071	MAIERA'	109	106	148	91	98	55	15	10	5	45
072	MALITO	61	43	80	44	60	28	10	5	6	56
073	MALVITO	111	79	146	93	145	87	49	31	12	106
074	MANDATORICCIO	182	101	182	184	181	118	62	25	33	282
075	MANGONE	114	62	132	93	102	51	18	13	5	44
076	MARANO MARCHESATO	94	68	133	107	106	68	29	24	13	116
077	MARANO PRINCIPATO	73	41	85	66	82	46	24	17	4	41
078	MARZI	46	33	69	51	64	31	24	7	1	8
079	MENDICINO	309	158	367	326	367	166	64	37	14	125
080	MONGRASSANO	86	65	137	118	110	66	33	17	10	87
081	MONTALTO UFFUGO	430	284	738	715	846	471	187	71	58	489
082	MONTEGIORDANO	168	158	189	175	181	113	31	16	7	65
083	MORANO CALABRO	242	224	335	343	357	183	73	26	23	202
084	MORMANNO	203	201	337	288	318	142	53	20	11	91
085	MOTTAFOLLONE	74	72	111	99	108	62	27	13	13	109
086	NOCARA	61	60	59	43	37	31	12	8	5	44
087	ORIOLO	216	186	370	242	231	114	39	15	9	78
088	ORSOMARSO	131	120	172	116	124	66	31	14	7	59
089	PALUDI	144	60	120	103	129	68	30	17	22	196
090	PANETTIERI	30	29	36	29	30	19	4	2	2	19
091	PAOLA	805	686	951	878	1.051	612	306	144	127	1.126
092	PAPASIDERO	84	84	126	97	72	33	18	9	7	60
093	PARENTI	72	63	94	119	139	87	55	25	17	149
094	PATERNO CALABRO	121	51	111	73	77	39	23	9	7	61
095	PEDACE	144	77	132	130	172	104	39	14	5	42
096	PEDIVIGLIANO	72	50	93	64	58	38	19	8	10	84
097	PIANE CRATI	85	33	78	72	74	30	12	5	1	8
098	PIETRAFITTA	89	50	102	77	83	51	17	16	5	43
099	PIETRAPAOLA	84	43	88	74	84	37	33	9	9	80
100	PLATACI	75	71	97	68	88	40	18	9	5	44
101	PRAIA A MARE	216	179	291	345	385	238	86	34	25	224
102	RENDE	760	417	1.320	1.542	2.154	994	345	125	80	681
103	ROCCA IMPERIALE	111	109	247	205	225	129	55	30	14	123
104	ROGGIANO GRAVINA	344	208	427	327	401	298	136	52	55	479
105	ROGLIANO	283	172	366	344	364	230	96	49	30	255

segue TAV. 13 — Famiglie residenti per ampiezza della famiglia

Codice dei Comuni	COMUNI	FAMIGLIE CON COMPONENTI									
		1		2	3	4	5	6	7	8 e più	
		TOTALE	di cui non in coabitazione							Famiglie	Componenti
106	ROSE	274	205	351	263	272	188	72	20	24	207
107	ROSETO CAPO SPULICO	120	112	145	97	101	56	27	18	8	70
108	ROSSANO	898	701	1.396	1.549	1.939	1.321	647	321	296	2.620
109	ROTA GRECA	92	45	92	104	67	39	21	10	10	89
110	ROVITO	134	72	129	118	121	74	37	8	7	60
111	SAN BASILE	104	47	180	126	112	40	8	2	2	19
112	SAN BENEDETTO ULLANO	81	68	113	112	122	57	21	13	10	87
113	SAN COSMO ALBANESE	62	27	73	58	61	25	11	4	—	—
114	SAN DEMETRIO CORONE	292	160	373	346	315	172	71	29	24	210
115	SAN DONATO DI NINEA	232	182	293	142	122	52	20	7	8	71
116	SAN FILI	120	94	170	145	144	73	31	29	21	191
117	SANGINETO	98	74	120	107	106	43	16	10	5	46
118	SAN GIORGIO ALBANESE	99	85	156	125	140	52	17	5	8	66
119	SAN GIOVANNI IN FIORE	1.248	574	1.266	1.040	1.274	785	377	155	99	861
120	SAN LORENZO BELLIZZI	93	93	128	86	94	47	15	2	—	—
121	SAN LORENZO DEL VALLO	125	86	175	182	166	131	79	59	28	250
122	SAN LUCIDO	268	182	328	284	351	209	107	59	45	393
123	SAN MARCO ARGENTANO	348	330	474	445	505	289	117	54	52	449
124	SAN MARTINO DI FINITA	84	72	120	68	70	50	21	10	13	114
125	SAN NICOLA ARCELLA	62	53	61	58	86	44	21	16	12	111
126	SAN PIETRO IN AMANTEA	82	52	65	46	50	24	6	2	3	25
127	SAN PIETRO IN GUARANO	316	149	338	240	276	148	44	16	9	75
128	SAN SOSTI	139	108	239	159	166	71	22	9	11	98
129	SANTA CATERINA ALBANESE	72	63	126	86	92	51	32	18	12	105
130	SANTA DOMENICA TALAO	98	80	123	106	92	45	21	3	2	17
131	SANT'AGATA DI ESARO	145	101	183	125	145	98	49	23	15	137
132	SANTA MARIA DEL CEDRO	130	121	240	201	267	172	77	30	18	158
133	SANTA SOFIA D'EPIRO	139	83	219	158	146	102	35	25	16	144
134	SANTO STEFANO DI ROGLIANO	68	32	65	43	64	37	17	3	5	45
135	SAN VINCENZO LA COSTA	104	69	142	103	97	72	37	14	10	83
136	SARACENA	206	187	333	295	340	135	35	17	8	68
137	SCALA COELI	49	49	105	83	121	93	42	25	25	223
138	SCALEA	265	251	374	415	562	297	80	36	31	268
139	SCIGLIANO	176	146	162	93	115	79	35	14	8	67
140	SERRA D'AIELLO	55	54	53	38	40	20	15	10	2	18
141	SERRA PEDACE	76	76	84	65	72	46	11	9	6	50
142	SPEZZANO ALBANESE	300	195	438	382	468	288	127	53	36	318
143	SPEZZANO DELLA SILA	161	122	252	242	312	206	79	33	18	147
144	SPEZZANO PICCOLO	106	65	112	102	116	63	31	8	6	48
145	TARSIA	112	73	154	127	140	91	49	19	24	215
146	TERRANOVA DA SIBARI	217	135	329	294	390	206	82	40	16	139
147	TERRAVECCHIA	54	30	87	94	99	57	31	25	24	203
148	TORANO CASTELLO	133	108	286	259	308	194	68	23	22	190
149	TORTORA	160	155	261	254	320	194	66	26	20	174
150	TREBISACCE	385	308	520	470	598	294	79	28	30	258
151	TRENTA	122	56	142	112	147	74	39	10	1	9
152	VACCARIZZO ALBANESE	75	54	107	102	104	50	22	10	3	24
153	VERBICARO	253	245	418	335	323	167	49	20	6	49
154	VILLAPIANA	188	169	292	266	317	162	67	21	10	87
155	ZUMPANO	62	28	83	79	94	42	29	7	8	71
	TOTALE PROVINCIA	35.553	24.524	47.162	42.244	48.868	28.696	12.167	5.302	3.987	34.915

TAV. 14 - Famiglie residenti secondo

Codice dei Comuni	COMUNI	FAMIGLIE					
		CONIUGI				CONIUGI	
		TOTALE		di cui con altre persone		TOTALE	
		Famiglie	Componenti	Famiglie	Componenti	Famiglie	Componenti
001	ACQUAFORMOSA	126	267	12	39	253	1.007
002	ACQUAPPESA	91	193	10	31	330	1.446
003	ACRÌ	1.041	2.130	37	122	3.738	16.443
004	AIELLO CALABRO	194	396	8	24	435	1.886
005	AIETA	56	116	4	12	210	912
006	ALBIDONA	139	282	4	12	354	1.584
007	ALESSANDRIA DEL CARRETTO	112	226	2	6	182	765
008	ALTILIA	46	98	4	14	119	553
009	ALTomonte	262	534	10	30	697	3.071
010	AMANTEA	561	1.155	27	87	1.904	8.248
011	AMENDOLARA	134	277	8	25	493	2.269
012	APRIGLIANO	181	364	2	6	548	2.394
013	BELMONTE CALABRO	187	387	11	35	491	2.086
014	BELSITO	54	114	4	14	145	651
015	BELVEDERE MARITTIMO	440	909	27	83	1.563	6.669
016	BIANCHI	81	169	6	19	271	1.196
017	BISIGNANO	496	1.002	8	26	1.763	7.726
018	BOCCHIGLIERO	188	381	4	13	560	2.480
019	BONIFATI	229	471	11	35	588	2.551
020	BUONVICINO	161	340	17	52	528	2.303
021	CALOPEZZATI	82	168	3	10	248	1.079
022	CALOVETO	79	159	1	3	316	1.481
023	CAMPANA	241	493	10	31	569	2.397
024	CANNA	67	138	3	10	188	874
025	CARIATI	294	601	11	35	1.619	7.838
026	CAROLEI	173	355	8	25	514	2.187
027	CARPANZANO	49	98	—	—	99	412
028	CASOLE BRUZIO	91	193	7	25	295	1.242
029	CASSANO ALLO IONIO	792	1.636	40	132	3.115	14.183
030	CASTIGLIONE COSENTINO	139	287	7	23	320	1.372
031	CASTROLIBERO	282	585	17	55	1.409	5.878
032	CASTROREGIO	82	176	10	32	110	464
033	CASTROVILLARI	942	1.956	52	176	3.573	14.954
034	CELICO	155	329	13	45	518	2.247
035	CELLARA	30	63	2	7	76	337
036	CERCHIARA DI CALABRIA	245	496	6	18	604	2.483
037	CERISANO	132	274	8	26	436	1.939
038	CERVICATI	82	174	9	28	154	667
039	CERZETO	157	320	5	16	374	1.608
040	CETRARO	452	948	32	108	1.854	8.223
041	CIVITA	114	243	13	41	246	965
042	CLETO	110	225	5	15	216	973
043	COLOSIMI	68	139	3	9	245	1.068
044	CORIGLIANO CALABRO	1.265	2.574	38	120	5.768	27.263
045	COSENZA	4.576	9.471	268	855	17.899	77.191
046	CROPALATI	86	178	5	16	250	1.119
047	CROSIA	237	480	6	18	1.127	5.186
048	DIAMANTE	253	518	11	34	857	3.559
049	DIPIGNANO	180	375	11	37	585	2.488
050	DOMANICO	55	112	2	6	149	619
051	FAGNANO CASTELLO	266	561	22	73	921	3.941
052	FALCONARA ALBANESE	72	152	7	22	223	1.047
053	FIGLINE VEGLIATURO	51	109	6	19	168	711

la tipologia della famiglia

COMPOSTE DA						ALTRO TIPO DI FAMIGLIA		TOTALE		Codice dei Comuni
E FIGLI		UN GENITORE E FIGLI								
di cui con altre persone		TOTALE		di cui con altre persone		Famiglie	Componenti	Famiglie	Componenti	
Famiglie	Componenti	Famiglie	Componenti	Famiglie	Componenti					
24	121	34	105	12	47	83	102	496	1.481	001
24	134	53	189	16	68	178	240	652	2.068	002
205	1.156	453	1.474	101	445	832	1.077	6.064	21.124	003
32	170	77	232	22	82	278	332	984	2.846	004
10	57	27	86	6	25	83	106	376	1.220	005
12	69	45	164	17	72	127	141	665	2.171	006
20	102	18	49	5	18	87	116	399	1.156	007
17	99	27	80	8	35	66	91	258	822	008
49	278	110	389	34	168	242	340	1.311	4.334	009
126	696	292	928	72	311	715	855	3.472	11.186	010
33	203	75	286	23	121	194	219	896	3.051	011
26	145	79	231	19	74	285	357	1.093	3.346	012
48	271	87	282	26	121	283	367	1.048	3.122	013
16	99	19	68	9	40	65	86	283	919	014
129	700	203	659	45	178	466	570	2.672	8.807	015
32	172	49	159	15	67	121	164	522	1.688	016
82	453	222	707	58	239	463	621	2.944	10.056	017
28	161	72	211	8	30	254	286	1.074	3.358	018
37	202	116	382	28	113	301	349	1.234	3.753	019
95	521	71	220	19	76	165	228	925	3.091	020
19	103	40	138	14	68	85	112	455	1.497	021
1	4	46	132	4	14	90	94	531	1.866	022
24	129	95	297	23	97	258	306	1.163	3.493	023
47	271	31	117	11	58	70	99	356	1.228	024
65	394	295	1.022	56	268	554	603	2.762	10.064	025
26	144	66	213	18	72	223	272	976	3.027	026
12	68	14	41	5	18	77	93	239	644	027
25	133	44	149	17	78	133	171	563	1.755	028
168	959	462	1.619	119	556	824	1.085	5.193	18.523	029
26	150	29	101	14	63	130	175	618	1.935	030
93	485	126	392	39	150	282	363	2.099	7.218	031
17	83	21	54	4	15	76	99	289	793	032
218	1.151	595	1.867	147	638	1.356	1.619	6.466	20.396	033
51	294	79	245	24	97	189	232	941	3.053	034
10	61	16	44	4	15	59	76	181	520	035
40	223	71	217	24	101	227	256	1.147	3.452	036
43	254	68	229	21	99	172	219	808	2.661	037
13	75	35	119	12	45	71	92	342	1.052	038
37	205	53	162	15	59	246	326	830	2.416	039
231	1.300	264	928	88	382	437	627	3.007	10.726	040
38	188	41	107	9	32	137	181	538	1.496	041
13	84	31	90	5	21	136	156	493	1.444	042
20	107	49	141	7	31	136	169	498	1.517	043
309	1.890	873	3.014	237	1.117	1.467	1.869	9.373	34.720	044
991	5.365	3.409	10.804	664	2.898	6.736	8.676	32.620	106.142	045
17	96	35	115	10	50	82	107	453	1.519	046
61	348	142	464	30	133	227	264	1.733	6.394	047
69	361	141	415	25	93	377	455	1.628	4.947	048
48	271	66	206	17	64	206	250	1.037	3.319	049
10	49	36	104	5	19	81	108	321	943	050
90	512	128	395	35	153	239	300	1.554	5.197	051
27	157	28	104	9	41	80	117	403	1.420	052
18	99	25	81	5	26	88	123	332	1.024	053

segue TAV. 14 — Famiglie residenti secondo

Codice dei Comuni	COMUNI	FAMIGLIE					
		CONIUGI				CONIUGI	
		TOTALE		di cui con altre persone		TOTALE	
		Famiglie	Componenti	Famiglie	Componenti	Famiglie	Componenti
054	FIRMO	173	377	25	81	415	1.758
055	FIUMEFREDDO BRUZIO	173	354	5	18	689	3.169
056	FRANCAVILLA MARITTIMA	187	385	8	27	458	1.886
057	FRASCINETO	148	310	13	40	402	1.651
058	FUSCALDO	295	620	21	72	1.260	6.048
059	GRIMALDI	95	197	7	21	273	1.281
060	GRISOLIA	193	391	5	15	420	1.789
061	GUARDIA PIEMONTESE	79	169	10	31	244	1.110
062	LAGO	221	461	17	53	600	2.658
063	LAINO BORGO	166	350	15	48	409	1.784
064	LAINO CASTELLO	83	176	10	30	178	757
065	LAPPANO	50	101	1	3	149	624
066	LATTARICO	197	407	9	31	683	3.007
067	LONGOBARDI	147	309	12	39	411	1.952
068	LONGOBUCCO	304	627	14	47	1.100	4.917
069	LUNGRO	205	424	11	36	546	2.193
070	LUZZI	533	1.090	21	66	1.854	8.128
071	MAIERA'	125	258	7	22	238	1.008
072	MALITO	63	128	2	6	136	593
073	MALVITO	117	236	2	6	381	1.760
074	MANDATORICCIO	135	272	2	6	547	2.487
075	MANGONE	98	201	3	11	256	1.083
076	MARANO MARCHESATO	107	222	6	20	296	1.347
077	MARANO PRINCIPATO	59	121	2	7	221	988
078	MARZI	49	103	3	11	149	658
079	MENDICINO	296	605	11	35	893	3.745
080	MONGRASSANO	116	245	9	31	313	1.367
081	MONTALTO UFFUGO	605	1.255	32	109	2.104	9.030
082	MONTEGIORDANO	155	315	5	15	474	1.993
083	MORANO CALABRO	237	500	21	68	896	3.816
084	MORMANNO	272	565	19	59	748	3.101
085	MOTTAFOLLONE	91	184	2	6	283	1.251
086	NOCARA	52	107	2	7	117	524
087	ORIOLO	287	589	14	43	575	2.370
088	ORSOMARSO	130	263	3	9	323	1.386
089	PALUDI	98	201	5	15	334	1.514
090	PANETTIERI	24	50	2	6	78	331
091	PAOLA	693	1.422	32	100	2.728	12.310
092	PAPASIDERO	118	246	9	28	206	873
093	PARENTI	70	147	6	19	400	1.846
094	PATERNO CALABRO	93	190	4	12	205	891
095	PEDACE	88	180	4	12	417	1.782
096	PEDIVIGLIANO	76	159	7	21	167	746
097	PIANE CRATI	57	116	2	6	176	719
098	PIETRAFITTA	85	172	1	4	225	986
099	PIETRAPAOLO	72	146	2	6	217	969
100	PLATACI	78	161	4	13	204	883
101	PRAIA A MARE	197	400	6	18	996	4.295
102	RENDE	1.099	2.270	58	188	4.777	20.087
103	ROCCA IMPERIALE	205	426	14	44	587	2.567
104	ROGGIANO GRAVINA	351	715	10	33	1.138	5.201
105	ROGLIANO	248	515	16	51	964	4.250

la tipologia della famiglia

COMPOSTE DA						ALTRO TIPO DI FAMIGLIA		TOTALE		Codice dei Comuni
E FIGLI		UN GENITORE E FIGLI								
di cui con altre persone		TOTALE		di cui con altre persone		Famiglie	Componenti	Famiglie	Componenti	
Famiglie	Componenti	Famiglie	Componenti	Famiglie	Componenti					
42	226	61	204	17	81	153	191	802	2.530	054
78	483	78	287	21	101	199	252	1.139	4.062	055
41	214	65	208	18	77	171	223	881	2.702	056
31	150	60	178	10	41	213	285	823	2.424	057
153	914	190	657	48	224	390	497	2.135	7.822	058
42	251	81	255	20	76	201	295	650	2.028	059
17	90	78	253	14	61	186	203	877	2.636	060
25	143	25	77	10	43	82	109	430	1.465	061
48	275	110	364	28	126	305	407	1.236	3.890	062
61	343	81	261	26	108	156	200	812	2.595	063
34	177	34	111	11	45	63	84	358	1.128	064
7	39	28	94	6	32	75	96	302	915	065
59	342	75	228	19	77	197	239	1.152	3.881	066
52	339	48	137	12	52	162	213	768	2.611	067
50	281	138	425	21	94	366	523	1.908	6.492	068
27	134	95	271	11	45	235	318	1.081	3.206	069
85	475	206	692	57	249	515	632	3.108	10.542	070
20	107	47	148	11	50	121	136	531	1.550	071
13	74	19	64	7	33	76	99	294	884	072
9	47	48	171	10	46	128	147	674	2.314	073
20	112	92	268	13	49	193	214	967	3.241	074
12	60	44	129	10	40	130	150	528	1.563	075
29	176	56	185	21	90	115	149	574	1.903	076
26	139	26	83	8	33	91	111	397	1.303	077
14	79	25	85	8	33	70	103	293	949	078
62	335	99	301	17	71	362	436	1.650	5.087	079
23	132	44	143	15	69	104	133	577	1.888	080
145	801	272	904	71	314	535	709	3.516	11.898	081
34	187	66	205	19	74	185	210	880	2.723	082
65	353	151	424	23	87	298	366	1.582	5.106	083
68	355	117	333	21	85	235	273	1.372	4.272	084
11	61	42	142	12	40	91	120	507	1.697	085
13	80	22	83	8	43	65	69	256	783	086
71	363	98	281	24	93	276	353	1.236	3.593	087
19	99	51	152	13	56	157	191	661	1.992	088
15	86	47	162	15	68	154	167	633	2.044	089
8	36	10	28	1	5	40	52	152	461	090
232	1.394	502	1.690	139	624	951	1.153	4.874	16.575	091
28	156	29	87	8	30	93	105	446	1.311	092
50	295	38	119	6	23	100	150	608	2.262	093
7	39	18	66	5	19	144	180	460	1.327	094
16	82	51	180	16	82	184	238	740	2.380	095
19	102	36	121	5	25	83	100	362	1.126	096
5	28	28	76	4	14	96	107	357	1.018	097
8	46	32	98	8	34	98	112	440	1.368	098
4	18	40	135	6	32	89	94	418	1.344	099
29	155	29	88	4	20	89	108	400	1.240	100
42	232	162	502	37	148	265	344	1.620	5.541	101
342	1.892	510	1.666	175	721	934	1.215	7.320	25.238	102
57	327	85	259	26	99	139	176	1.016	3.428	103
46	264	145	509	45	206	406	507	2.040	6.932	104
80	458	162	516	37	151	388	546	1.762	5.827	105

segue TAV. 14 — Famiglie residenti secondo

Codice dei Comuni	COMUNI	FAMIGLIE					
		CONIUGI				CONIUGI	
		TOTALE		di cui con altre persone		TOTALE	
		Famiglie	Componenti	Famiglie	Componenti	Famiglie	Componenti
106	ROSE	276	562	10	30	746	3.259
107	ROSETO CAPO SPULICO	117	236	2	6	279	1.234
108	ROSSANO	1.105	2.254	36	116	5.458	25.143
109	ROTA GRECA	83	177	10	31	215	935
110	ROVITO	106	217	5	15	338	1.451
111	SAN BASILE	152	312	8	24	258	994
112	SAN BENEDETTO ULLANO	92	195	10	31	295	1.265
113	SAN COSMO ALBANESE	56	112	—	—	144	585
114	SAN DEMETRIO CORONE	288	587	10	31	836	3.553
115	SAN DONATO DI NINEA	252	511	6	19	309	1.257
116	SAN FILI	139	285	6	19	395	1.758
117	SANGINETO	97	200	6	18	249	1.027
118	SAN GIORGIO ALBANESE	139	290	11	34	299	1.234
119	SAN GIOVANNI IN FIORE	922	1.883	35	109	3.283	14.639
120	SAN LORENZO BELLIZZI	108	220	3	10	215	872
121	SAN LORENZO DEL VALLO	135	276	6	18	597	2.806
122	SAN LUCIDO	264	539	10	31	965	4.394
123	SAN MARCO ARGENTANO	382	779	14	43	1.327	5.825
124	SAN MARTINO DI FINITA	83	170	4	12	204	935
125	SAN NICOLA ARCELLA	48	98	2	6	214	1.003
126	SAN PIETRO IN AMANTEA	51	104	2	6	116	482
127	SAN PIETRO IN GUARANO	272	556	8	28	659	2.731
128	SAN SOSTI	202	419	14	43	373	1.554
129	SANTA CATERINA ALBANESE	103	216	8	26	252	1.160
130	SANTA DOMENICA TALAO	91	190	8	24	223	903
131	SANT'AGATA DI ESARO	142	287	3	9	402	1.812
132	SANTA MARIA DEL CEDRO	200	410	9	28	697	3.075
133	SANTA SOFIA D'EPIRO	182	372	7	22	431	1.895
134	SANTO STEFANO DI ROGLIANO	42	85	1	3	148	647
135	SAN VINCENZO LA COSTA	119	242	4	12	309	1.371
136	SARACENA	250	512	11	34	722	2.930
137	SCALA COELI	84	174	4	14	354	1.704
138	SCALEA	271	561	18	55	1.240	5.275
139	SCIGLIANO	120	248	7	22	298	1.340
140	SERRA D'AIELLO	44	89	1	3	115	517
141	SERRA PEDACE	59	120	2	6	175	773
142	SPEZZANO ALBANESE	323	663	14	45	1.205	5.351
143	SPEZZANO DELLA SILA	191	395	12	37	787	3.469
144	SPEZZANO PICCOLO	90	186	6	18	299	1.281
145	TARSIA	131	266	4	12	412	1.884
146	TERRANOVA DA SIBARI	265	540	8	26	928	4.000
147	TERRAVECCHIA	65	133	3	9	294	1.377
148	TORANO CASTELLO	238	500	18	60	783	3.395
149	TORTORA	211	431	6	21	790	3.405
150	TREBISACCE	397	809	12	39	1.349	5.627
151	TRENTA	113	229	2	7	363	1.532
152	VACCARIZZO ALBANESE	76	153	1	3	252	1.055
153	VERBICARO	363	747	17	55	814	3.306
154	VILLAPIANA	238	485	7	23	771	3.257
155	ZUMPANO	67	134	—	—	239	1.046
	TOTALE PROVINCIA	36.417	74.989	1.799	5.753	125.503	550.027

la tipologia della famiglia

COMPOSTE DA						ALTRO TIPO DI FAMIGLIA		TOTALE		Codice dei Comuni
E FIGLI		UN GENITORE E FIGLI								
di cui con altre persone		TOTALE		di cui con altre persone						
Famiglie	Componenti	Famiglie	Componenti	Famiglie	Componenti	Famiglie	Componenti	Famiglie	Componenti	
32	178	108	327	26	108	334	424	1.464	4.572	106
8	46	45	126	11	44	131	147	572	1.743	107
263	1.557	721	2.705	226	1.069	1.083	1.345	8.367	31.447	108
11	64	26	87	5	24	111	137	435	1.336	109
29	163	33	97	2	9	151	173	628	1.938	110
13	63	43	113	8	29	121	152	574	1.571	111
21	128	36	111	10	41	106	149	529	1.720	112
8	41	22	62	4	17	72	86	294	845	113
67	364	148	452	37	142	350	443	1.622	5.035	114
13	67	65	191	8	34	250	273	876	2.232	115
38	225	59	200	16	81	140	173	733	2.416	116
10	50	49	160	8	33	110	123	505	1.510	117
23	126	44	136	12	44	120	149	602	1.809	118
167	888	553	1.730	129	542	1.486	1.877	6.244	20.129	119
15	77	41	121	14	52	101	109	465	1.322	120
15	86	68	223	9	34	145	172	945	3.477	121
61	366	120	392	21	90	302	348	1.651	5.673	122
93	526	147	475	31	135	428	546	2.284	7.625	123
13	70	37	112	5	27	112	151	436	1.368	124
14	83	30	96	6	25	68	74	360	1.271	125
8	46	16	46	4	16	95	113	278	745	126
29	157	83	265	21	100	373	455	1.387	4.007	127
27	130	71	224	18	73	170	209	816	2.406	128
25	140	51	155	15	57	83	97	489	1.628	129
20	107	47	144	14	58	129	182	490	1.419	130
19	111	73	247	13	61	166	202	783	2.548	131
37	205	82	288	25	121	156	198	1.135	3.971	132
31	175	52	186	17	82	175	221	840	2.674	133
13	71	26	80	6	24	86	124	302	936	134
12	65	39	114	7	29	112	121	579	1.848	135
38	194	142	413	27	101	255	334	1.369	4.189	136
26	160	40	141	13	53	65	88	543	2.107	137
81	435	225	748	65	292	324	407	2.060	6.991	138
22	122	65	186	10	37	199	235	682	2.009	139
10	64	9	30	—	—	65	77	233	713	140
19	105	41	122	15	57	94	121	369	1.136	141
79	455	198	600	27	123	366	471	2.092	7.085	142
54	305	98	324	37	157	227	333	1.303	4.521	143
16	83	31	84	5	19	124	154	544	1.705	144
22	118	46	159	12	62	127	149	716	2.458	145
37	212	117	379	23	107	264	339	1.574	5.258	146
14	91	48	169	12	65	64	76	471	1.755	147
88	474	92	278	23	89	180	270	1.293	4.443	148
36	201	106	365	31	131	194	245	1.301	4.446	149
53	274	211	652	44	196	447	537	2.404	7.625	150
13	70	33	95	5	23	138	157	647	2.013	151
30	154	44	139	8	39	101	140	473	1.487	152
44	222	114	334	19	84	280	317	1.571	4.704	153
31	162	113	324	16	65	201	218	1.323	4.284	154
21	125	16	44	1	4	82	121	404	1.345	155
8.285	46.269	19.003	61.383	4.578	19.945	43.056	54.193	223.979	740.592	

TAV. 15 - Abitazioni in complesso (occupate)

Codice dei Comuni	COMUNI	ABITAZIONI OCCUPATE								
		NUMERO	Superficie m ²	STANZE				Numero medio di stanze per abitazione	OCCU	
				Adibite esclusivamente o promiscuamente ad abitazione	Cucine	Adibite esclusivamente ad altro uso	TOTALE		Famiglie	Componenti
001	ACQUAFORMOSA	485	36.391	1.398	440	9	1.847	3,8	496	1.481
002	ACQUAPPESA	625	46.851	1.884	462	15	2.361	3,8	652	2.068
003	ACRI	5.724	475.205	16.909	5.467	79	22.455	3,9	6.061	21.110
004	AIELLO CALABRO	979	64.964	2.460	815	22	3.297	3,4	984	2.846
005	AIETA	373	25.327	1.153	367	24	1.544	4,1	376	1.220
006	ALBIDONA	620	28.546	1.167	545	14	1.726	2,8	665	2.171
007	ALESSANDRIA DEL CARRETTO	386	20.447	844	375	2	1.221	3,2	399	1.156
008	ALTILIA	218	16.586	729	142	1	872	4,0	258	822
009	ALTOMONTE	1.239	100.623	3.736	1.195	53	4.984	4,0	1.311	4.334
010	AMANTEA	3.383	301.057	10.734	2.566	88	13.388	4,0	3.470	11.184
011	AMENDOLARA	830	64.106	2.310	790	31	3.131	3,8	894	3.045
012	APRIGLIANO	933	72.625	2.821	888	18	3.727	4,0	1.093	3.346
013	BELMONTE CALABRO	901	63.361	2.657	684	41	3.382	3,8	1.048	3.122
014	BELSITO	251	17.958	723	183	11	917	3,7	282	917
015	BELVEDERE MARITTIMO	2.505	202.948	7.703	2.356	62	10.121	4,0	2.672	8.807
016	BIANCHI	485	32.405	1.478	300	15	1.793	3,7	522	1.688
017	BISIGNANO	2.872	216.674	8.089	2.474	85	10.648	3,7	2.941	10.044
018	BOCCHIGLIERO	843	69.378	2.639	817	24	3.480	4,1	1.074	3.358
019	BONIFATI	1.195	79.485	3.329	1.022	24	4.375	3,7	1.234	3.753
020	BUONVICINO	781	55.835	2.329	769	21	3.119	4,0	925	3.091
021	CALOPEZZATI	393	33.220	1.267	303	7	1.577	4,0	455	1.497
022	CALOVETO	455	42.541	1.379	442	3	1.824	4,0	531	1.866
023	CAMPANA	1.045	77.966	2.894	874	36	3.804	3,6	1.162	3.487
024	CANNA	356	27.277	975	347	114	1.436	4,0	356	1.228
025	CARIATI	2.325	229.360	7.220	2.069	62	9.351	4,0	2.753	10.046
026	CAROLEI	895	85.816	3.051	883	18	3.952	4,4	976	3.027
027	CARPANZANO	236	15.906	614	217	13	844	3,6	239	644
028	CASOLE BRUZIO	516	47.341	1.653	490	40	2.183	4,2	561	1.749
029	CASSANO ALLO IONIO	5.033	441.638	15.561	4.154	132	19.847	3,9	5.188	18.508
030	CASTIGLIONE COSENTINO	566	43.787	1.815	438	10	2.263	4,0	614	1.925
031	CASTROLIBERO	1.912	222.511	7.124	1.846	84	9.054	4,7	2.099	7.218
032	CASTROREGIO	285	16.407	674	239	3	916	3,2	289	793
033	CASTROVILLARI	6.095	526.195	18.756	5.267	180	24.203	4,0	6.461	20.382
034	CELICO	818	66.314	2.391	743	28	3.162	3,9	941	3.053
035	CELLARA	162	13.304	491	133	41	665	4,1	178	511
036	CERCHIARA DI CALABRIA	1.146	65.720	2.288	1.057	17	3.362	2,9	1.146	3.448
037	CERISANO	745	66.733	2.501	734	43	3.278	4,4	806	2.654
038	CERVICATI	307	24.290	966	269	12	1.247	4,1	342	1.052
039	CERZETO	613	43.796	1.737	580	30	2.347	3,8	768	2.283
040	CETRARO	3.005	244.413	9.295	2.452	104	11.851	3,9	3.007	10.726
041	CIVITA	494	37.797	1.448	475	2	1.925	3,9	538	1.496
042	CLETO	455	36.518	1.414	417	48	1.879	4,1	493	1.444
043	COLOSIMI	469	35.879	1.424	461	11	1.896	4,0	498	1.517
044	CORIGLIANO CALABRO	9.006	829.575	27.386	7.745	188	35.319	3,9	9.368	34.700
045	COSENZA	28.129	2.534.574	93.387	23.397	748	117.532	4,2	32.520	105.770
046	CROPALATI	434	31.894	1.241	330	7	1.578	3,6	453	1.519
047	CROSIA	1.508	149.103	4.920	1.447	42	6.409	4,3	1.731	6.390
048	DIAMANTE	1.537	123.686	4.891	977	70	5.938	3,9	1.628	4.947
049	DIPIGNANO	926	79.546	2.974	827	19	3.820	4,1	1.036	3.315
050	DOMANICO	261	17.981	714	229	5	948	3,6	321	943
051	FAGNANO CASTELLO	1.520	127.767	4.728	1.428	32	6.188	4,1	1.520	5.105
052	FALCONARA ALBANESE	403	31.461	1.133	378	17	1.528	3,8	403	1.420
053	FIGLINE VEGLIATURO	296	24.861	967	271	20	1.258	4,3	332	1.024

e non occupate); altri tipi di alloggio

PANTI		ABITAZIONI NON OCCUPATE				TOTALE			ALTRI TIPI DI ALLOGGIO			Codice dei Comuni
Numero medio occupanti per abitazione	Numero medio occupanti per stanza	NUMERO	di cui con persone temporaneamente presenti	STANZE	Numero medio stanze per abitazione	NUMERO	STANZE	Numero medio stanze per abitazione	NUMERO	OCCUPANTI		
										Famiglie	Componenti	
3.1	0.8	148	—	449	3.0	633	2.296	3.6	—	—	—	001
3.3	0.9	1.472	1	4.870	3.3	2.097	7.231	3.4	—	—	—	002
3.7	0.9	1.591	7	5.223	3.3	7.315	27.678	3.8	1	1	8	003
2.9	0.9	182	—	501	2.8	1.161	3.798	3.3	—	—	—	004
3.3	0.8	174	—	604	3.5	547	2.148	3.9	—	—	—	005
3.5	1.3	39	—	80	2.1	659	1.806	2.7	—	—	—	006
3.0	0.9	104	2	285	2.7	490	1.506	3.1	—	—	—	007
3.8	0.9	95	1	354	3.7	313	1.226	3.9	—	—	—	008
3.5	0.9	429	—	1.464	3.4	1.668	6.448	3.9	—	—	—	009
3.3	0.8	1.463	—	5.678	3.9	4.846	19.066	3.9	2	2	2	010
3.7	1.0	775	—	2.426	3.1	1.605	5.557	3.5	2	2	6	011
3.6	0.9	423	—	1.604	3.8	1.356	5.331	3.9	—	—	—	012
3.5	0.9	461	1	1.476	3.2	1.362	4.858	3.6	—	—	—	013
3.7	1.0	90	—	304	3.4	341	1.221	3.6	1	1	2	014
3.5	0.9	2.840	11	9.652	3.4	5.345	19.773	3.7	—	—	—	015
3.5	0.9	326	1	883	2.7	811	2.676	3.3	—	—	—	016
3.5	1.0	486	—	1.357	2.8	3.358	12.005	3.6	2	2	11	017
4.0	1.0	406	1	1.012	2.5	1.249	4.492	3.6	—	—	—	018
3.1	0.9	868	8	3.021	3.5	2.063	7.396	3.6	—	—	—	019
4.0	1.0	206	—	629	3.1	987	3.748	3.8	—	—	—	020
3.8	1.0	262	—	964	3.7	655	2.541	3.9	—	—	—	021
4.1	1.0	182	—	419	2.3	637	2.243	3.5	—	—	—	022
3.3	0.9	236	5	807	3.4	1.281	4.611	3.6	1	1	6	023
3.4	0.9	110	1	394	3.6	466	1.830	3.9	—	—	—	024
4.3	1.1	544	4	1.958	3.6	2.869	11.309	3.9	5	8	17	025
3.4	0.8	326	—	1.256	3.9	1.221	5.208	4.3	—	—	—	026
2.7	0.8	103	2	359	3.5	339	1.203	3.5	—	—	—	027
3.4	0.8	298	1	692	2.3	814	2.875	3.5	2	2	6	028
3.7	0.9	1.472	1	4.402	3.0	6.505	24.249	3.7	4	5	15	029
3.4	0.9	162	—	520	3.2	728	2.783	3.8	4	4	10	030
3.8	0.8	417	—	1.643	3.9	2.329	10.697	4.6	—	—	—	031
2.8	0.9	198	—	489	2.5	483	1.405	2.9	—	—	—	032
3.3	0.8	1.416	—	4.904	3.5	7.511	29.107	3.9	4	5	14	033
3.7	1.0	247	—	865	3.5	1.065	4.027	3.8	—	—	—	034
3.2	0.8	74	—	277	3.7	236	942	4.0	2	3	9	035
3.0	1.0	556	—	1.417	2.5	1.702	4.779	2.8	1	1	4	036
3.6	0.8	140	—	599	4.3	885	3.877	4.4	2	2	7	037
3.4	0.9	59	—	234	4.0	366	1.481	4.0	—	—	—	038
3.7	1.0	64	—	217	3.4	677	2.564	3.8	1	1	2	039
3.6	0.9	1.959	2	7.179	3.7	4.964	19.030	3.8	—	—	—	040
3.0	0.8	67	—	239	3.6	561	2.164	3.9	—	—	—	041
3.2	0.8	160	2	549	3.4	615	2.428	3.9	—	—	—	042
3.2	0.8	242	1	957	4.0	711	2.853	4.0	—	—	—	043
3.9	1.0	6.546	—	21.110	3.2	15.552	56.429	3.6	4	5	20	044
3.8	0.9	2.394	14	9.686	4.0	30.523	127.218	4.2	74	75	273	045
3.5	1.0	64	—	174	2.7	498	1.752	3.5	—	—	—	046
4.2	1.0	553	—	1.989	3.6	2.061	8.398	4.1	—	—	—	047
3.2	0.8	2.731	12	8.366	3.1	4.268	14.304	3.4	—	—	—	048
3.6	0.9	213	—	926	4.3	1.139	4.746	4.2	1	1	4	049
3.6	1.0	354	—	1.231	3.5	615	2.179	3.5	—	—	—	050
3.4	0.8	83	—	314	3.8	1.603	6.502	4.1	34	34	92	051
3.5	0.9	1.326	—	4.395	3.3	1.729	5.923	3.4	—	—	—	052
3.5	0.8	57	—	174	3.1	353	1.432	4.1	—	—	—	053

segue TAV. 15 — Abitazioni in complesso (occupate)

Codice dei Comuni	COMUNI	ABITAZIONI OCCUPATE								
		NUMERO	Superficie m ²	STANZE				Numero medio di stanze per abitazione	OCCU	
				Adibite esclusivamente o promiscuamente ad abitazione	Cucine	Adibite esclusivamente ad altro uso	TOTALE		Famiglie	Componenti
054	FIRMO	722	57.890	1.963	670	24	2.657	3,7	801	2.528
055	FIUMEFREDDO BRUZIO	1.137	89.473	3.319	976	114	4.409	3,9	1.138	4.057
056	FRANCAVILLA MARITTIMA	879	70.745	2.341	626	11	2.978	3,4	880	2.697
057	FRASCINETO	717	68.571	2.196	671	19	2.886	4,0	823	2.424
058	FUSCALDO	1.903	161.538	6.234	1.157	55	7.446	3,9	2.135	7.822
059	GRIMALDI	565	40.626	1.704	510	23	2.237	4,0	590	1.863
060	GRISOLIA	873	50.979	1.881	697	9	2.587	3,0	876	2.632
061	GUARDIA PIEMONTESE	412	33.686	1.263	316	16	1.595	3,9	430	1.465
062	LAGO	1.128	73.587	2.888	858	19	3.765	3,3	1.235	3.889
063	LAINO BORGO	801	55.035	2.322	700	20	3.042	3,8	810	2.588
064	LAINO CASTELLO	336	20.199	889	231	—	1.120	3,3	358	1.128
065	LAPPANO	255	20.590	757	234	1	992	3,9	302	915
066	LATTARICO	1.022	75.999	2.884	862	25	3.771	3,7	1.151	3.877
067	LONGOBARDI	728	51.793	2.145	595	6	2.746	3,8	767	2.609
068	LONGOBUCCO	1.766	113.125	4.248	1.383	18	5.649	3,2	1.894	6.457
069	LUNGRO	1.006	75.258	2.600	911	18	3.529	3,5	1.081	3.206
070	LUZZI	3.052	211.969	8.139	2.464	55	10.658	3,5	3.107	10.540
071	MAIERA'	508	30.256	1.324	397	6	1.727	3,4	530	1.546
072	MALITO	261	20.911	878	252	5	1.135	4,3	294	884
073	MALVITO	635	44.829	1.807	521	6	2.334	3,7	673	2.313
074	MANDATORICCIO	824	72.997	2.553	594	39	3.186	3,9	967	3.241
075	MANGONE	458	33.155	1.278	394	26	1.698	3,7	527	1.559
076	MARANO MARCHESATO	507	43.467	1.709	416	27	2.152	4,2	565	1.882
077	MARANO PRINCIPATO	332	29.269	1.048	301	11	1.360	4,1	396	1.298
078	MARZI	256	20.072	778	225	86	1.089	4,3	280	911
079	MENDICINO	1.416	126.975	4.820	1.171	73	6.064	4,3	1.649	5.086
080	MONGRASSANO	529	40.191	1.547	515	34	2.096	4,0	577	1.888
081	MONTALTO UFFUGO	3.252	275.178	9.732	2.837	132	12.701	3,9	3.483	11.776
082	MONTEGIORDANO	867	64.060	2.194	670	216	3.080	3,6	879	2.722
083	MORANO CALABRO	1.547	114.734	4.463	1.264	45	5.772	3,7	1.582	5.106
084	MORMANNO	1.351	94.990	3.759	1.197	36	4.992	3,7	1.372	4.272
085	MOTTAFOLLONE	504	32.978	1.316	390	14	1.720	3,4	507	1.697
086	NOCARA	245	16.506	711	15	9	735	3,0	256	783
087	ORIOLO	1.167	71.382	2.978	931	27	3.936	3,4	1.232	3.581
088	ORSOMARSO	632	35.280	1.424	488	3	1.915	3,0	654	1.976
089	PALUDI	478	34.011	1.345	420	3	1.768	3,7	631	2.037
090	PANETTIERI	148	9.798	367	142	2	511	3,5	152	461
091	PAOLA	4.643	394.372	14.370	3.598	139	18.107	3,9	4.862	16.539
092	PAPASIDERO	446	24.625	1.076	377	5	1.458	3,3	446	1.311
093	PARENTI	568	44.090	1.628	541	10	2.179	3,8	605	2.248
094	PATERNO CALABRO	365	28.111	1.046	352	10	1.408	3,9	460	1.327
095	PEDACE	651	50.169	1.906	542	24	2.472	3,8	739	2.375
096	PEDIVIGLIANO	329	23.277	1.024	265	18	1.307	4,0	362	1.126
097	PIANE CRATI	285	27.504	1.010	211	13	1.234	4,3	357	1.018
098	PIETRAFITTA	388	30.125	1.157	334	7	1.498	3,9	440	1.368
099	PIETRAPAOA	354	26.722	985	327	3	1.315	3,7	418	1.344
100	PLATACI	392	21.817	658	342	2	1.002	2,6	400	1.240
101	PRAIA A MARE	1.562	140.516	5.483	1.209	67	6.759	4,3	1.620	5.541
102	RENDE	6.762	686.595	23.909	6.075	200	30.184	4,5	7.307	25.195
103	ROCCA IMPERIALE	1.001	83.859	2.645	959	10	3.614	3,6	1.009	3.411
104	ROGGIANO GRAVINA	1.867	158.137	5.405	1.667	47	7.119	3,8	2.037	6.928
105	ROGLIANO	1.596	124.859	4.716	1.346	58	6.120	3,8	1.760	5.820

e non occupate); altri tipi di alloggio

PANTI		ABITAZIONI NON OCCUPATE				TOTALE			ALTRI TIPI DI ALLOGGIO			Codice dei Comuni
Numero medio occupanti per abitazione	Numero medio occupanti per stanza	NUMERO	di cui con persone temporaneamente presenti	STANZE	Numero medio stanze per abitazione	NUMERO	STANZE	Numero medio stanze per abitazione	NUMERO	OCCUPANTI		
										Famiglie	Componenti	
3.5	1.0	57	—	198	3.5	779	2.855	3.7	1	1	2	054
3.6	0.9	1.547	1	5.259	3.4	2.684	9.668	3.6	1	1	5	055
3.1	0.9	506	—	1.177	2.3	1.385	4.155	3.0	1	1	5	056
3.4	0.8	145	—	481	3.3	862	3.367	3.9	—	—	—	057
4.1	1.1	1.635	—	5.226	3.2	3.538	12.672	3.6	—	—	—	058
3.3	0.8	312	—	1.019	3.3	877	3.256	3.7	60	60	165	059
3.0	1.0	683	1	1.720	2.5	1.556	4.307	2.8	1	1	4	060
3.6	0.9	1.172	1	3.064	2.6	1.584	4.659	2.9	—	—	—	061
3.4	1.0	450	2	1.361	3.0	1.578	5.126	3.2	1	1	1	062
3.2	0.9	432	2	1.198	2.8	1.233	4.240	3.4	1	2	7	063
3.4	1.0	247	—	628	2.5	583	1.748	3.0	—	—	—	064
3.6	0.9	145	—	458	3.2	400	1.450	3.6	—	—	—	065
3.8	1.0	246	—	766	3.1	1.268	4.537	3.6	1	1	4	066
3.6	1.0	604	5	1.986	3.3	1.332	4.732	3.6	1	1	2	067
3.7	1.1	615	—	1.586	2.6	2.381	7.235	3.0	12	13	30	068
3.2	0.9	128	—	393	3.1	1.134	3.922	3.5	—	—	—	069
3.5	1.0	582	1	1.597	2.7	3.634	12.255	3.4	1	1	2	070
3.0	0.9	323	4	939	2.9	831	2.666	3.2	1	1	4	071
3.4	0.8	130	—	460	3.5	391	1.595	4.1	—	—	—	072
3.6	1.0	361	1	1.027	2.8	996	3.361	3.4	—	—	—	073
3.9	1.0	237	3	845	3.6	1.061	4.031	3.8	—	—	—	074
3.4	0.9	61	—	192	3.1	519	1.890	3.6	—	—	—	075
3.7	0.9	120	—	426	3.6	627	2.578	4.1	8	9	21	076
3.9	1.0	118	2	395	3.3	450	1.755	3.9	1	1	5	077
3.6	0.9	102	—	377	3.7	358	1.466	4.1	13	13	38	078
3.6	0.8	395	1	1.465	3.7	1.811	7.529	4.2	1	1	1	079
3.6	0.9	291	—	943	3.2	820	3.039	3.7	—	—	—	080
3.6	0.9	446	1	1.566	3.5	3.698	14.267	3.9	29	31	119	081
3.1	1.0	592	—	1.868	3.2	1.459	4.948	3.4	—	—	—	082
3.3	0.9	253	—	736	2.9	1.800	6.508	3.6	—	—	—	083
3.2	0.9	397	21	1.199	3.0	1.748	6.191	3.5	—	—	—	084
3.4	1.0	319	—	1.015	3.2	823	2.735	3.3	—	—	—	085
3.2	1.1	48	—	100	2.1	293	835	2.8	—	—	—	086
3.1	0.9	180	1	476	2.6	1.347	4.412	3.3	4	4	12	087
3.1	1.0	309	—	641	2.1	941	2.556	2.7	7	7	16	088
4.3	1.2	140	—	402	2.9	618	2.170	3.5	1	2	7	089
3.1	0.9	118	—	339	2.9	266	850	3.2	—	—	—	090
3.6	0.9	1.870	1	5.930	3.2	6.513	24.037	3.7	8	11	35	091
2.9	0.9	400	—	814	2.0	846	2.272	2.7	—	—	—	092
4.0	1.0	210	—	701	3.3	778	2.880	3.7	3	3	14	093
3.6	0.9	270	2	944	3.5	635	2.352	3.7	—	—	—	094
3.6	1.0	329	2	1.068	3.2	980	3.540	3.6	1	1	5	095
3.4	0.9	161	2	533	3.3	490	1.840	3.8	—	—	—	096
3.6	0.8	69	—	224	3.2	354	1.458	4.1	—	—	—	097
3.5	0.9	83	4	246	3.0	471	1.744	3.7	—	—	—	098
3.8	1.0	490	—	1.348	2.8	844	2.663	3.2	—	—	—	099
3.2	1.2	376	—	810	2.2	768	1.812	2.4	—	—	—	100
3.5	0.8	2.576	4	8.118	3.2	4.138	14.877	3.6	—	—	—	101
3.7	0.8	1.363	1	5.232	3.8	8.125	35.416	4.4	9	10	34	102
3.4	0.9	446	—	1.368	3.1	1.447	4.982	3.4	7	7	17	103
3.7	1.0	698	3	2.275	3.3	2.565	9.394	3.7	2	3	4	104
3.6	1.0	325	4	981	3.0	1.921	7.101	3.7	2	2	7	105

segue TAV. 15 — Abitazioni in complesso (occupate)

Codice dei Comuni	COMUNI	ABITAZIONI OCCUPATE								
		NUMERO	Superficie m ²	STANZE				Numero medio di stanze per abitazione	OCCU	
				Adibite esclusiva-mente o promiscua-mente ad abitazione	Cucine	Adibite esclusi-vamente ad altro uso	TOTALE		Famiglie	Componenti
106	ROSE	1.385	93.705	3.595	1.287	47	4.929	3,6	1.464	4.572
107	ROSETO CAPO SPULICO	565	37.373	1.300	515	8	1.823	3,2	572	1.743
108	ROSSANO	8.080	779.281	25.314	6.630	181	32.125	4,0	8.359	31.425
109	ROTA GRECA	374	30.026	1.099	368	8	1.475	3,9	435	1.336
110	ROVITO	547	47.785	1.683	493	28	2.204	4,0	627	1.933
111	SAN BASILE	433	36.230	1.529	425	2	1.956	4,5	574	1.571
112	SAN BENEDETTO ULLANO	504	40.167	1.411	459	23	1.893	3,8	528	1.719
113	SAN COSMO ALBANESE	246	25.708	851	234	4	1.089	4,4	294	845
114	SAN DEMETRIO CORONE	1.379	111.639	4.046	1.335	75	5.456	4,0	1.622	5.035
115	SAN DONATO DI NINEA	815	44.731	1.917	652	11	2.580	3,2	876	2.232
116	SAN FILI	678	51.782	1.969	642	45	2.656	3,9	732	2.410
117	SANGINETO	471	31.068	1.291	364	6	1.661	3,5	505	1.510
118	SAN GIORGIO ALBANESE	559	41.295	1.616	467	27	2.110	3,8	602	1.809
119	SAN GIOVANNI IN FIORE	5.219	373.842	13.163	4.213	65	17.441	3,3	6.242	20.118
120	SAN LORENZO BELLIZZI	465	30.974	1.165	435	—	1.600	3,4	465	1.322
121	SAN LORENZO DEL VALLO	862	82.119	2.426	839	74	3.339	3,9	945	3.477
122	SAN LUCIDO	1.517	126.915	4.729	1.033	41	5.803	3,8	1.649	5.670
123	SAN MARCO ARGENTANO	2.263	179.974	6.385	2.071	56	8.512	3,8	2.284	7.625
124	SAN MARTINO DI FINITA	418	30.743	1.207	370	6	1.583	3,8	436	1.368
125	SAN NICOLA ARCELLA	344	26.823	1.065	301	14	1.380	4,0	359	1.266
126	SAN PIETRO IN AMANTEA	242	15.906	599	214	3	816	3,4	278	745
127	SAN PIETRO IN GUARANO	1.151	88.656	3.253	1.047	35	4.335	3,8	1.384	3.999
128	SAN SOSTI	768	60.127	2.109	717	51	2.877	3,7	816	2.406
129	SANTA CATERINA ALBANESE	478	37.207	1.491	415	8	1.914	4,0	489	1.628
130	SANTA DOMENICA TALAO	467	31.324	1.307	386	9	1.702	3,6	490	1.419
131	SANT'AGATA DI ESARO	722	52.552	1.901	707	4	2.612	3,6	783	2.548
132	SANTA MARIA DEL CEDRO	1.117	90.371	3.182	1.011	49	4.242	3,8	1.134	3.968
133	SANTA SOFIA D'EPIRO	759	60.547	2.063	726	14	2.803	3,7	839	2.673
134	SANTO STEFANO DI ROGLIANO	252	21.679	771	237	7	1.015	4,0	301	933
135	SAN VINCENZO LA COSTA	534	38.757	1.498	468	1	1.967	3,7	578	1.847
136	SARACENA	1.322	101.413	3.557	1.256	19	4.832	3,7	1.368	4.185
137	SCALA COELI	542	39.020	1.519	473	15	2.007	3,7	542	2.105
138	SCALEA	2.030	168.944	6.234	1.793	66	8.093	4,0	2.058	6.981
139	SCIGLIANO	637	49.073	1.954	326	33	2.313	3,6	682	2.009
140	SERRA D'AIELLO	232	16.582	665	140	2	807	3,5	232	712
141	SERRA PEDACE	366	25.774	962	290	14	1.266	3,5	367	1.133
142	SPEZZANO ALBANESE	1.888	180.537	5.445	1.814	86	7.345	3,9	2.088	7.080
143	SPEZZANO DELLA SILA	1.230	97.619	3.724	1.055	36	4.815	3,9	1.300	4.505
144	SPEZZANO PICCOLO	486	41.544	1.450	432	17	1.899	3,9	544	1.705
145	TARSIA	652	53.650	2.045	564	21	2.630	4,0	712	2.451
146	TERRANOVA DA SIBARI	1.438	119.277	4.204	1.121	24	5.349	3,7	1.574	5.258
147	TERRAVECCHIA	383	29.812	1.147	343	8	1.498	3,9	471	1.755
148	TORANO CASTELLO	1.223	114.708	3.961	1.039	59	5.059	4,1	1.290	4.430
149	TORTORA	1.296	105.186	3.945	833	40	4.818	3,7	1.301	4.446
150	TREBISACCE	2.305	198.571	6.993	1.893	95	8.981	3,9	2.402	7.619
151	TRENTA	568	48.338	1.775	472	38	2.285	4,0	647	2.013
152	VACCARIZZO ALBANESE	436	37.504	1.326	403	29	1.758	4,0	472	1.485
153	VERBICARO	1.550	85.259	3.511	1.498	15	5.024	3,2	1.571	4.704
154	VILLAPIANA	1.305	111.065	3.537	900	36	4.473	3,4	1.323	4.284
155	ZUMPANO	342	29.664	1.044	315	7	1.366	4,0	404	1.345
TOTALE PROVINCIA		206.247	17.105.675	620.126	175.743	6.233	802.102	3,9	223.486	739.114

e non occupate); altri tipi di alloggio

PANTI		ABITAZIONI NON OCCUPATE				TOTALE			ALTRI TIPI DI ALLOGGIO			Codice dei Comuni
Numero medio occupanti per abitazione	Numero medio occupanti per stanza	NUMERO	di cui con persone temporaneamente presenti	STANZE	Numero medio stanze per abitazione	NUMERO	STANZE	Numero medio stanze per abitazione	NUMERO	OCCUPANTI		
										Famiglie	Componenti	
3,3	0,9	381	—	1.157	3,0	1.766	6.086	3,4	—	—	—	106
3,1	1,0	988	—	3.135	3,2	1.553	4.958	3,2	—	—	—	107
3,9	1,0	3.230	—	11.749	3,6	11.310	43.874	3,9	7	8	22	108
3,6	0,9	32	—	137	4,3	406	1.612	4,0	—	—	—	109
3,5	0,9	179	1	710	4,0	726	2.914	4,0	1	1	5	110
3,6	0,8	53	—	184	3,5	486	2.140	4,4	—	—	—	111
3,4	0,9	111	—	412	3,7	615	2.305	3,7	1	1	1	112
3,4	0,8	51	—	151	3,0	297	1.240	4,2	—	—	—	113
3,7	0,9	431	2	1.469	3,4	1.810	6.925	3,8	—	—	—	114
2,7	0,9	355	2	997	2,8	1.170	3.577	3,1	—	—	—	115
3,6	0,9	180	—	639	3,6	858	3.295	3,8	1	1	6	116
3,2	0,9	1.760	—	6.001	3,4	2.231	7.662	3,4	—	—	—	117
3,2	0,9	166	2	484	2,9	725	2.594	3,6	—	—	—	118
3,9	1,2	2.381	1	7.480	3,1	7.600	24.921	3,3	2	2	11	119
2,8	0,8	252	—	623	2,5	717	2.223	3,1	—	—	—	120
4,0	1,1	179	—	570	3,2	1.041	3.909	3,8	—	—	—	121
3,7	1,0	1.417	2	5.016	3,5	2.934	10.819	3,7	1	1	2	122
3,4	0,9	66	—	277	4,2	2.329	8.789	3,8	—	—	—	123
3,3	0,9	147	—	533	3,6	565	2.116	3,7	—	—	—	124
3,7	0,9	913	1	3.272	3,6	1.257	4.652	3,7	1	1	5	125
3,1	0,9	133	1	360	2,7	375	1.176	3,1	—	—	—	126
3,5	0,9	245	3	778	3,2	1.396	5.113	3,7	2	3	8	127
3,1	0,9	304	—	939	3,1	1.072	3.816	3,6	—	—	—	128
3,4	0,9	173	—	467	2,7	651	2.381	3,7	—	—	—	129
3,0	0,8	294	5	816	2,8	761	2.518	3,3	—	—	—	130
3,5	1,0	278	4	808	2,9	1.000	3.420	3,4	—	—	—	131
3,6	0,9	2.517	—	7.581	3,0	3.634	11.823	3,3	1	1	3	132
3,5	1,0	387	—	1.139	2,9	1.146	3.942	3,4	1	1	1	133
3,7	0,9	91	2	336	3,7	343	1.351	3,9	—	—	—	134
3,5	0,9	137	—	431	3,1	671	2.398	3,6	—	—	—	135
3,2	0,9	609	5	1.849	3,0	1.931	6.681	3,5	1	1	4	136
3,9	1,1	162	4	508	3,1	704	2.515	3,6	1	1	2	137
3,4	0,9	8.038	3	24.176	3,0	10.068	32.269	3,2	2	2	10	138
3,2	0,9	279	—	879	3,2	916	3.192	3,5	—	—	—	139
3,1	0,9	33	—	101	3,1	265	908	3,4	—	—	—	140
3,1	0,9	135	—	413	3,1	501	1.679	3,4	2	2	3	141
3,8	1,0	219	—	813	3,7	2.107	8.158	3,9	3	3	4	142
3,7	0,9	1.250	—	5.119	4,1	2.480	9.934	4,0	3	3	16	143
3,5	0,9	169	—	630	3,7	655	2.529	3,9	—	—	—	144
3,8	0,9	89	—	279	3,1	741	2.909	3,9	4	4	7	145
3,7	1,0	172	—	536	3,1	1.610	5.885	3,7	—	—	—	146
4,6	1,2	52	2	156	3,0	435	1.654	3,8	—	—	—	147
3,6	0,9	374	—	1.369	3,7	1.597	6.428	4,0	3	3	13	148
3,4	0,9	1.672	—	4.996	3,0	2.968	9.814	3,3	—	—	—	149
3,3	0,9	573	2	1.975	3,4	2.878	10.956	3,8	2	2	6	150
3,5	0,9	313	—	1.083	3,5	881	3.368	3,8	—	—	—	151
3,4	0,9	101	—	342	3,4	537	2.100	3,9	1	1	2	152
3,0	0,9	1.133	1	3.419	3,0	2.683	8.443	3,1	—	—	—	153
3,3	1,0	2.469	26	7.261	2,9	3.774	11.734	3,1	—	—	—	154
3,9	1,0	138	—	392	2,8	480	1.758	3,7	—	—	—	155
3,6	0,9	96.116	217	310.644	3,2	302.363	1.112.746	3,7	365	386	1.205	

TAV. 16 - Abitazioni occupate

Codice dei Comuni	COMUNI	PROPRIETÀ							ABITAZIONI	Superficie m ²
		ABITAZIONI	Superficie m ²	Superficie media per abitazione	STANZE		OCCUPANTI			
					TOTALE	Adibite esclusivamente o promiscuamente ad abitazione	Famiglie	Componenti		
001	ACQUAFORMOSA	409	30.778	75,3	1.560	1.184	418	1.255	51	3.683
002	ACQUAPPESA	529	40.576	76,7	2.057	1.638	554	1.787	52	3.214
003	ACRI	4.573	385.627	84,3	18.223	13.759	4.847	17.152	824	66.347
004	AIELLO CALABRO	655	44.182	67,5	2.281	1.725	659	1.945	224	14.511
005	AIETA	339	22.968	67,8	1.406	1.053	342	1.111	23	1.679
006	ALBIDONA	558	25.990	46,6	1.566	1.060	600	1.971	37	1.346
007	ALESSANDRIA DEL CARRETTO	363	19.241	53,0	1.151	795	376	1.092	14	630
008	ALTILIA	165	13.078	79,3	695	583	199	620	32	2.205
009	ALTomonte	981	81.425	83,0	4.001	3.015	1.041	3.536	143	10.524
010	AMANTEA	1.933	185.567	96,0	8.187	6.585	1.982	6.544	1.227	96.642
011	AMENDOLARA	593	46.793	78,9	2.304	1.717	650	2.205	177	12.341
012	APRIGLIANO	646	52.417	81,1	2.717	2.087	767	2.379	190	12.556
013	BELMONTE CALABRO	642	46.857	73,0	2.516	1.993	764	2.285	171	11.132
014	BELSITO	174	13.188	75,8	665	527	192	608	61	3.583
015	BELVEDERE MARITTIMO	1.709	144.955	84,8	7.193	5.525	1.840	6.193	578	43.796
016	BIANCHI	413	27.908	67,6	1.542	1.281	441	1.436	53	3.288
017	BISIGNANO	2.143	171.642	80,1	8.416	6.423	2.200	7.749	484	29.479
018	BOCCHIGLIERO	715	61.158	85,5	3.042	2.323	920	2.909	86	5.221
019	BONIFATI	1.020	67.723	66,4	3.762	2.857	1.052	3.228	93	6.391
020	BUONVICINO	713	51.261	71,9	2.879	2.156	845	2.838	16	762
021	CALOPEZZATI	333	28.181	84,6	1.352	1.087	388	1.265	41	3.231
022	CALOVETO	411	38.769	94,3	1.663	1.259	482	1.721	36	2.954
023	CAMPANA	898	68.024	75,8	3.326	2.547	1.001	3.043	74	5.160
024	CANNA	317	24.876	78,5	1.316	891	317	1.100	22	1.324
025	CARIATI	1.623	166.112	102,3	6.775	5.252	1.936	7.296	545	49.419
026	CAROLEI	513	56.841	110,8	2.542	2.008	559	1.847	318	23.749
027	CARPANZANO	177	11.951	67,5	658	481	180	461	37	2.317
028	CASOLE BRUZIO	378	36.710	97,1	1.677	1.280	413	1.308	90	6.875
029	CASSANO ALLO IONIO	3.397	306.638	90,3	13.808	10.896	3.507	12.532	1.253	100.913
030	CASTIGLIONE COSENTINO	389	31.871	81,9	1.633	1.330	429	1.370	121	7.611
031	CASTROLIBERO	1.232	155.494	126,2	6.228	4.963	1.366	4.794	560	55.233
032	CASTROREGIO	260	15.089	58,0	839	617	263	715	8	381
033	CASTROVILLARI	3.587	330.112	92,0	14.912	11.679	3.824	12.093	2.089	162.201
034	CELICO	554	47.775	86,2	2.254	1.738	656	2.116	169	11.992
035	CELLARA	122	10.830	88,8	546	408	135	370	32	1.971
036	CERCHIARA DI CALABRIA	1.038	59.118	57,0	3.030	2.057	1.038	3.154	67	4.274
037	CERISANO	483	46.950	97,2	2.277	1.764	529	1.706	212	15.568
038	CERVICATI	238	19.753	83,0	1.027	799	267	835	37	2.107
039	CERZETO	529	38.361	72,5	2.055	1.528	672	2.020	44	2.945
040	CETRARO	2.352	190.417	81,0	9.256	7.274	2.353	8.543	475	38.267
041	CIVITA	419	32.741	78,1	1.668	1.261	460	1.302	46	2.982
042	CLETO	350	29.617	84,6	1.527	1.153	386	1.145	69	4.359
043	COLOSIMI	378	30.084	79,6	1.597	1.211	402	1.233	56	3.335
044	CORIGLIANO CALABRO	6.509	617.911	94,9	26.331	20.397	6.779	25.403	2.153	180.342
045	COSENZA	12.967	1.323.934	102,1	60.168	48.267	15.146	47.907	13.732	1.096.653
046	CROPALATI	368	27.435	74,6	1.352	1.071	386	1.300	49	3.018
047	CROSIA	1.237	123.883	100,1	5.358	4.125	1.441	5.469	180	17.617
048	DIAMANTE	938	83.985	89,5	4.042	3.326	986	3.052	459	29.706
049	DIPIGNANO	533	49.555	93,0	2.384	1.885	613	1.983	312	23.640
050	DOMANICO	139	10.767	77,5	559	426	172	494	100	5.784
051	FAGNANO CASTELLO	1.201	104.601	87,1	5.028	3.872	1.201	4.141	169	12.552
052	FALCONARA ALBANESE	252	20.872	82,8	1.007	750	252	906	68	4.685
053	FIGLINE VEGLIATURO	217	19.145	88,2	985	769	245	749	69	4.916

per titolo di godimento

AFFITTO					ALTRO TITOLO							Codice dei Comuni
Superficie media per abitazione	STANZE		OCCUPANTI		ABITAZIONI	Superficie m ²	Superficie media per abitazione	STANZE		OCCUPANTI		
	TOTALE	Adibite esclusiva- mente o promiscua- mente ad abitazione	Famiglie	Componenti				TOTALE	Adibite esclusiva- mente o promiscua- mente ad abitazione	Famiglie	Componenti	
72,2	184	138	51	156	25	1.930	77,2	103	76	27	70	001
61,8	153	130	53	161	44	3.061	69,6	151	116	45	120	002
80,5	3.135	2.345	877	2.995	327	23.231	71,0	1.097	805	337	963	003
64,8	691	494	225	641	100	6.271	62,7	325	241	100	260	004
73,0	95	68	23	79	11	680	61,8	43	32	11	30	005
36,4	91	58	37	112	25	1.210	48,4	69	49	28	88	006
45,0	38	25	14	42	9	576	64,0	32	24	9	22	007
68,9	107	84	35	112	21	1.303	62,0	70	62	24	90	008
73,6	541	392	151	456	115	8.674	75,4	442	329	119	342	009
78,8	4.349	3.479	1.263	3.996	223	18.848	84,5	852	670	225	644	010
69,7	606	432	180	628	60	4.972	82,9	221	161	64	212	011
66,1	633	454	210	618	97	7.652	78,9	377	280	116	349	012
65,1	584	439	188	619	88	5.372	61,0	282	225	96	218	013
58,7	190	148	70	236	16	1.187	74,2	62	48	20	73	014
75,8	2.208	1.659	609	1.952	218	14.197	65,1	720	519	223	662	015
62,0	181	145	59	176	19	1.209	63,6	70	52	22	76	016
60,9	1.444	1.079	489	1.603	245	15.553	63,5	788	587	252	692	017
60,7	298	216	106	345	42	2.999	71,4	140	100	48	104	018
68,7	330	257	94	274	82	5.371	65,5	283	215	88	251	019
47,6	46	30	16	59	52	3.812	73,3	194	143	64	194	020
78,8	141	111	48	178	19	1.808	95,2	84	69	19	54	021
82,1	127	94	41	124	8	818	102,3	34	26	8	21	022
69,7	253	180	80	220	73	4.782	65,5	225	167	81	224	023
60,2	61	41	22	64	17	1.077	63,4	59	43	17	64	024
90,7	2.006	1.532	640	2.155	157	13.829	88,1	570	436	177	595	025
74,7	1.166	858	348	1.000	64	5.226	81,7	244	185	69	180	026
62,6	116	80	37	112	22	1.638	74,5	70	53	22	71	027
76,4	331	243	96	316	48	3.756	78,3	175	130	52	125	028
80,5	4.580	3.529	1.280	4.590	383	34.087	89,0	1.459	1.136	401	1.386	029
62,9	406	308	126	391	56	4.305	76,9	224	177	59	164	030
98,6	2.321	1.768	602	2.003	120	11.784	98,2	505	393	131	421	031
47,6	24	17	8	31	17	937	55,1	53	40	18	47	032
77,6	7.703	5.862	2.178	7.031	419	33.882	80,9	1.588	1.215	459	1.258	033
71,0	587	421	182	622	95	6.547	68,9	321	232	103	315	034
61,6	97	68	34	115	8	503	62,9	22	15	9	26	035
63,8	211	148	67	196	41	2.328	56,8	121	83	41	98	036
73,4	799	588	224	787	50	4.215	84,3	202	149	53	161	037
56,9	105	78	38	115	32	2.430	75,9	115	89	37	102	038
66,9	157	113	51	151	40	2.490	62,3	135	96	45	112	039
80,6	1.827	1.412	476	1.580	178	15.729	88,4	768	609	178	603	040
64,8	152	110	49	132	29	2.074	71,5	105	77	29	62	041
63,2	223	164	69	186	36	2.542	70,6	129	97	38	113	042
59,6	175	122	59	187	35	2.460	70,3	124	91	37	97	043
83,8	7.651	5.954	2.227	8.140	344	31.322	91,1	1.337	1.035	362	1.157	044
79,9	51.978	40.862	15.717	53.020	1.430	113.987	79,7	5.386	4.258	1.657	4.843	045
61,6	151	111	49	160	17	1.441	84,8	75	59	18	59	046
97,9	717	547	185	623	91	7.603	83,5	334	248	105	298	047
64,7	1.424	1.171	499	1.505	140	9.995	71,4	472	394	143	390	048
75,8	1.119	844	333	1.044	81	6.351	78,4	317	245	90	288	049
57,8	316	234	122	391	22	1.430	65,0	73	54	27	58	050
74,3	618	455	169	524	150	10.614	70,8	542	401	150	440	051
68,9	230	167	68	249	83	5.904	71,1	291	216	83	265	052
71,2	237	170	76	241	10	800	80,0	36	28	11	34	053

segue TAV. 16 — Abitazioni occupate

Codice dei Comuni	COMUNI	PROPRIETÀ							ABITAZIONI	Superficie m ²
		ABITAZIONI	Superficie m ²	Superficie media per abitazione	STANZE		OCCUPANTI			
					TOTALE	Adibite esclusivamente o promiscuamente ad abitazione	Famiglie	Componenti		
054	FIRMO	519	44.686	86,1	2.039	1.522	583	1.841	142	8.964
055	FIUMEFREDDO BRUZIO	859	70.363	81,9	3.484	2.605	859	3.108	178	11.847
056	FRANCAVILLA MARITTIMA	744	61.158	82,2	2.554	2.014	745	2.308	97	6.866
057	FRASCINETO	606	58.827	97,1	2.477	1.892	704	2.085	66	5.810
058	FUSCALDO	1.284	118.297	92,1	5.501	4.607	1.476	5.498	472	32.178
059	GRIMALDI	405	32.048	79,1	1.754	1.361	425	1.303	148	7.853
060	GRISOLIA	752	43.122	57,3	2.211	1.608	754	2.291	67	4.707
061	GUARDIA PIEMONTESE	306	25.344	82,8	1.208	953	322	1.116	69	5.323
062	LAGO	815	54.513	66,9	2.765	2.131	892	2.711	223	13.182
063	LAINO BORGO	704	48.552	69,0	2.682	2.049	711	2.291	73	5.167
064	LAINO CASTELLO	305	18.117	59,4	1.015	809	324	1.032	25	1.724
065	LAPPANO	173	15.221	88,0	707	543	209	617	57	3.467
066	LATTARICO	763	59.489	78,0	2.956	2.270	872	2.952	174	10.772
067	LONGOBARDI	512	38.045	74,3	2.000	1.569	541	1.855	112	6.980
068	LONGOBUCCO	1.554	99.814	64,2	5.000	3.771	1.664	5.712	167	10.489
069	LUNGRO	686	54.644	79,7	2.550	1.903	747	2.227	283	17.817
070	LUZZI	2.444	174.068	71,2	8.749	6.689	2.485	8.542	504	31.290
071	MAIERA'	437	26.956	61,7	1.529	1.142	459	1.348	58	2.465
072	MALITO	145	13.415	92,5	712	564	169	503	69	4.210
073	MALVITO	514	36.534	71,1	1.914	1.481	545	1.944	78	5.194
074	MANDATORICCIO	698	62.772	89,9	2.743	2.202	827	2.813	59	5.076
075	MANGONE	299	22.045	73,7	1.165	880	338	968	134	9.054
076	MARANO MARCHESATO	372	33.215	89,3	1.655	1.319	425	1.439	102	7.908
077	MARANO PRINCIPATO	241	22.762	94,4	1.049	812	293	947	75	5.468
078	MARZI	171	14.007	81,9	764	555	190	618	62	4.515
079	MENDICINO	842	84.465	100,3	3.970	3.209	1.008	3.014	476	35.155
080	MONGRASSANO	416	32.012	77,0	1.684	1.249	460	1.534	53	3.720
081	MONTALTO UFFUGO	2.353	207.127	88,0	9.490	7.335	2.525	8.674	633	47.088
082	MONTEGIORDANO	657	50.997	77,6	2.456	1.738	666	2.111	123	8.001
083	MORANO CALABRO	1.199	89.537	74,7	4.554	3.547	1.229	3.973	286	19.930
084	MORMANNO	1.010	70.907	70,2	3.761	2.831	1.029	3.144	306	21.431
085	MOTTAFOLLONE	427	28.364	66,4	1.483	1.134	430	1.480	29	1.739
086	NOCARA	194	13.247	68,3	593	573	202	613	16	1.424
087	ORIOLO	959	59.215	61,7	3.274	2.494	1.014	2.989	88	5.934
088	ORSOMARSO	513	28.804	56,1	1.564	1.172	532	1.607	87	4.594
089	PALUDI	409	30.026	73,4	1.544	1.179	551	1.790	50	3.020
090	PANETTIERI	120	8.074	67,3	418	300	124	378	13	833
091	PAOLA	2.486	231.232	93,0	10.466	8.354	2.621	8.995	1.864	138.665
092	PAPASIDERO	366	20.257	55,3	1.198	884	366	1.070	67	3.636
093	PARENTI	421	34.222	81,3	1.679	1.268	455	1.731	106	7.071
094	PATERNO CALABRO	202	17.354	85,9	859	653	258	741	95	6.134
095	PEDACE	520	41.375	79,6	2.030	1.569	595	1.912	88	5.988
096	PEDIVIGLIANO	274	19.953	72,8	1.118	873	306	913	41	2.269
097	PIANE CRATI	171	18.679	109,2	824	681	219	633	86	6.488
098	PIETRÁFITTA	296	24.451	82,6	1.208	939	343	1.081	70	4.237
099	PIETRAPAOLA	310	23.779	76,7	1.174	884	367	1.194	37	2.332
100	PLATACI	363	20.054	55,2	919	601	371	1.142	22	1.403
101	PRAIA A MARE	966	94.277	97,6	4.474	3.670	1.003	3.485	497	38.126
102	RENDE	4.024	444.176	110,4	19.235	15.426	4.376	15.379	2.226	196.913
103	ROCCA IMPERIALE	755	64.711	85,7	2.805	2.064	762	2.601	163	13.431
104	ROGGIANO GRAVINA	1.411	122.064	86,5	5.472	4.147	1.557	5.374	267	20.496
105	ROGLIANO	1.026	84.781	82,6	4.126	3.196	1.132	3.715	451	31.294

per titolo di godimento

AFFITTO					ALTRO TITOLO							Codice dei Comuni
Superficie media per abitazione	STANZE		OCCUPANTI		ABITAZIONI	Superficie m ²	Superficie media per abitazione	STANZE		OCCUPANTI		
	TOTALE	Adibite esclusivamente o promiscuamente ad abitazione	Famiglie	Componenti				TOTALE	Adibite esclusivamente o promiscuamente ad abitazione	Famiglie	Componenti	
63,1	411	291	152	506	61	4.240	69,5	207	150	66	181	054
66,6	579	440	179	639	100	7.263	72,6	346	274	100	310	055
70,8	299	228	97	278	38	2.721	71,6	125	99	38	111	056
88,0	242	180	70	208	45	3.934	87,4	167	124	49	131	057
68,2	1.437	1.205	496	1.801	147	11.063	75,3	508	422	163	523	058
53,1	446	312	153	528	12	725	60,4	37	31	12	32	059
70,3	217	159	67	205	54	3.150	58,3	159	114	55	136	060
77,1	249	199	71	225	37	3.019	81,6	138	111	37	124	061
59,1	706	534	248	819	90	5.892	65,5	294	223	95	359	062
70,8	288	221	75	233	24	1.316	54,8	72	52	24	64	063
69,0	86	66	27	78	6	358	59,7	19	14	7	18	064
60,8	194	144	63	211	25	1.902	76,1	91	70	30	87	065
61,9	524	395	186	618	85	5.738	67,5	291	219	93	307	066
62,3	383	295	117	430	104	6.768	65,1	363	281	109	324	067
62,8	517	373	181	628	45	2.822	62,7	132	104	49	117	068
63,0	854	605	295	873	37	2.797	75,6	125	92	39	106	069
62,1	1.565	1.191	517	1.689	104	6.611	63,6	344	259	105	309	070
42,5	148	144	58	166	13	835	64,2	50	38	13	32	071
61,0	230	167	73	192	47	3.286	69,9	193	147	52	189	072
66,6	262	203	82	251	43	3.101	72,1	158	123	46	118	073
86,0	227	180	65	217	67	5.149	76,9	216	171	75	211	074
67,6	432	322	157	482	25	2.056	82,2	101	76	32	109	075
77,5	380	301	106	347	33	2.344	71,0	117	89	34	96	076
72,9	253	191	83	303	16	1.039	64,9	58	45	20	48	077
72,8	226	154	64	220	23	1.550	67,4	99	69	26	73	078
73,9	1.716	1.311	534	1.760	98	7.355	75,1	378	300	107	312	079
70,2	187	136	53	168	60	4.459	74,3	225	162	64	186	080
74,4	2.212	1.650	673	2.212	266	20.963	78,8	999	747	285	890	081
65,0	376	280	125	423	87	5.062	58,2	248	176	88	188	082
69,7	974	735	290	934	62	5.267	85,0	244	181	63	199	083
70,0	1.095	823	308	1.028	35	2.652	75,8	136	105	35	100	084
60,0	88	64	29	77	48	2.875	59,9	149	118	48	140	085
89,0	58	57	17	50	35	1.835	52,4	84	81	37	120	086
67,4	307	234	91	271	120	6.233	51,9	355	250	127	321	087
52,8	254	182	89	259	32	1.882	58,8	97	70	33	110	088
60,4	166	121	58	191	19	965	50,8	58	45	22	56	089
64,1	46	34	13	36	15	891	59,4	47	33	15	47	090
74,4	6.527	5.135	1.932	6.586	293	24.475	83,5	1.114	881	309	958	091
54,3	215	159	67	204	13	732	56,3	45	33	13	37	092
66,7	360	256	107	377	41	2.797	68,2	140	104	43	140	093
64,6	309	219	113	307	68	4.623	68,0	240	174	89	279	094
68,0	294	224	98	338	43	2.806	65,3	148	113	46	125	095
55,3	132	104	42	167	14	1.055	75,4	57	47	14	46	096
75,4	305	246	104	290	28	2.337	83,5	105	83	34	95	097
60,5	219	165	74	219	22	1.437	65,3	71	53	23	68	098
63,0	116	83	44	129	7	611	87,3	25	18	7	21	099
63,8	67	46	22	78	7	360	51,4	16	11	7	20	100
76,7	1.891	1.512	515	1.710	99	8.113	81,9	394	301	102	346	101
88,5	8.878	6.862	2.381	8.098	512	45.506	88,9	2.071	1.621	550	1.718	102
82,4	557	404	164	562	83	5.717	68,9	252	177	83	248	103
76,8	922	694	277	803	189	15.577	82,4	725	564	203	751	104
69,4	1.555	1.193	496	1.693	119	8.784	73,8	439	327	132	412	105

segue TAV. 16 — Abitazioni occupate

Codice dei Comuni	COMUNI	PROPRIETÀ							ABITAZIONI	Superficie m ²
		ABITAZIONI	Superficie m ²	Superficie media per abitazione	STANZE		OCCUPANTI			
					TOTALE	Adibite esclusivamente o promiscuamente ad abitazione	Famiglie	Componenti		
106	ROSE	1.072	74.810	69,8	3.915	2.864	1.130	3.612	247	14.264
107	ROSETO CAPO SPULICO	428	28.907	67,5	1.406	1.008	434	1.364	89	5.479
108	ROSSANO	5.255	529.996	100,9	21.745	17.179	5.454	20.577	2.444	216.208
109	ROTA GRECA	313	25.412	81,2	1.257	939	367	1.150	32	2.514
110	ROVITO	377	35.294	93,6	1.604	1.234	447	1.370	121	8.810
111	SAN BASILE	393	33.083	84,2	1.802	1.414	529	1.456	24	1.522
112	SAN BENEDETTO ULLANO	357	29.898	83,7	1.401	1.052	375	1.249	88	6.287
113	SAN COSMO ALBANESE	226	24.372	107,8	1.030	811	272	797	18	1.151
114	SAN DEMETRIO CORONE	1.095	92.345	84,3	4.522	3.389	1.294	4.046	157	10.383
115	SAN DONATO DI NINEA	714	38.752	54,3	2.260	1.686	763	1.948	85	4.868
116	SAN FILI	432	36.032	83,4	1.824	1.363	476	1.541	166	10.554
117	SANGINETO	414	27.398	66,2	1.474	1.147	444	1.364	24	1.455
118	SAN GIORGIO ALBANESE	497	37.285	75,0	1.910	1.467	538	1.641	26	1.435
119	SAN GIOVANNI IN FIORE	3.811	274.851	72,1	12.830	9.649	4.609	14.718	985	67.872
120	SAN LORENZO BELLIZZI	436	28.956	66,4	1.506	1.097	436	1.243	22	1.428
121	SAN LORENZO DEL VALLO	740	73.239	99,0	2.951	2.156	818	3.099	79	5.951
122	SAN LUCIDO	922	84.031	91,1	3.840	3.121	1.018	3.581	444	31.262
123	SAN MARCO ARGENTANO	1.711	143.448	83,8	6.735	5.083	1.728	5.932	414	28.601
124	SAN MARTINO DI FINITA	345	26.372	76,4	1.341	1.029	361	1.083	47	2.591
125	SAN NICOLA ARCELLA	246	20.477	83,2	1.041	806	257	951	60	3.646
126	SAN PIETRO IN AMANTEA	152	10.670	70,2	542	401	175	494	51	2.995
127	SAN PIETRO IN GUARANO	881	69.431	78,8	3.402	2.562	1.065	3.081	194	13.690
128	SAN SOSTI	663	52.064	78,5	2.497	1.826	706	2.051	77	5.739
129	SANTA CATERINA ALBANESE	402	31.592	78,6	1.633	1.272	412	1.375	44	2.948
130	SANTA DOMENICA TALAO	352	24.297	69,0	1.326	1.034	370	1.047	88	5.056
131	SANT'AGATA DI ESARO	568	42.098	74,1	2.095	1.533	623	2.048	109	7.284
132	SANTA MARIA DEL CEDRO	900	73.051	81,2	3.434	2.596	916	3.257	174	13.846
133	SANTA SOFIA D'EPIRO	623	50.778	81,5	2.362	1.745	691	2.240	90	6.622
134	SANTO STEFANO DI ROGLIANO	160	14.874	93,0	681	520	193	581	53	3.859
135	SAN VINCENZO LA COSTA	419	32.503	77,6	1.636	1.250	460	1.473	107	5.784
136	SARACENA	1.045	80.342	76,9	3.865	2.851	1.080	3.263	219	16.180
137	SCALA COELI	464	33.971	73,2	1.755	1.337	464	1.869	32	2.050
138	SCALEA	1.243	107.871	86,8	5.171	3.978	1.254	4.277	683	52.825
139	SCIGLIANO	492	38.952	79,2	1.837	1.545	526	1.539	92	5.988
140	SERRA D'AIELLO	142	11.055	77,9	530	442	142	462	62	3.639
141	SERRA PEDACE	273	19.608	71,8	966	736	274	811	55	3.232
142	SPEZZANO ALBANESE	1.452	146.474	100,9	5.901	4.408	1.617	5.517	334	26.035
143	SPEZZANO DELLA SILA	810	67.299	83,1	3.287	2.569	856	3.029	304	21.702
144	SPEZZANO PICCOLO	344	30.734	89,3	1.399	1.069	393	1.250	96	7.404
145	TARSIA	511	43.433	85,0	2.111	1.642	563	1.933	77	4.907
146	TERRANOVA DA SIBARI	1.307	109.166	83,5	4.909	3.866	1.438	4.828	86	6.335
147	TERRAVECCHIA	344	27.298	79,4	1.374	1.055	422	1.581	26	1.499
148	TORANO CASTELLO	972	94.657	97,4	4.209	3.309	1.032	3.596	190	14.882
149	TORTORA	1.001	81.948	81,9	3.820	3.130	1.005	3.564	228	17.918
150	TREBISACCE	1.546	135.206	87,5	6.089	4.766	1.613	5.038	627	52.085
151	TRENTA	420	38.070	90,6	1.777	1.387	488	1.504	106	7.085
152	VACCARIZZO ALBANESE	390	34.318	88,0	1.611	1.225	422	1.341	34	2.250
153	VERBICARO	1.360	74.097	54,5	4.348	3.028	1.379	4.145	169	9.753
154	VILLAPIANA	951	82.668	86,9	3.333	2.602	957	3.158	174	14.195
155	ZUMPANO	209	19.800	94,7	909	709	255	840	112	8.157
TOTALE PROVINCIA		142.790	12.247.173	85,8	574.107	444.765	155.074	515.472	50.227	3.849.314

per titolo di godimento

AFFITTO					ALTRO TITOLO							Codice dei Comuni
Superficie media per abitazione	STANZE		OCCUPANTI		ABITAZIONI	Superficie m ²	Superficie media per abitazione	STANZE		OCCUPANTI		
	TOTALE	Adibite esclusivamente o promiscuamente ad abitazione	Famiglie	Componenti				TOTALE	Adibite esclusivamente o promiscuamente ad abitazione	Famiglie	Componenti	
57,7	774	550	261	736	66	4.631	70,2	240	181	73	224	106
61,6	275	194	90	281	48	2.987	62,2	142	98	48	98	107
88,5	8.996	7.082	2.510	9.454	381	33.077	86,8	1.384	1.053	395	1.394	108
78,6	117	86	35	101	29	2.100	72,4	101	74	33	85	109
72,8	415	305	127	410	49	3.681	75,1	185	144	53	153	110
63,4	81	57	26	76	16	1.625	101,6	73	58	19	39	111
71,4	295	215	90	323	59	3.982	67,5	197	144	63	147	112
63,9	48	32	20	43	2	185	92,5	11	8	2	5	113
66,1	522	375	188	584	127	8.911	70,2	412	282	140	405	114
57,3	267	187	96	248	16	1.111	69,4	53	44	17	36	115
63,6	557	403	171	639	80	5.196	65,0	275	203	85	230	116
60,6	78	61	27	66	33	2.215	67,1	109	83	34	80	117
55,2	72	53	26	69	36	2.575	71,5	128	96	38	99	118
68,9	3.186	2.430	1.157	3.917	423	31.119	73,6	1.425	1.084	476	1.483	119
64,9	65	46	22	53	7	590	84,3	29	22	7	26	120
75,3	253	175	84	261	43	2.929	68,1	135	95	43	117	121
70,4	1.422	1.182	469	1.588	151	11.622	77,0	541	426	162	501	122
69,1	1.385	1.023	418	1.362	138	7.925	57,4	392	279	138	331	123
55,1	142	101	48	151	26	1.780	68,5	100	77	27	134	124
60,8	203	152	63	216	38	2.700	71,1	136	107	39	99	125
58,7	161	118	58	145	39	2.241	57,5	113	80	45	106	126
70,6	666	494	225	678	76	5.535	72,8	267	197	94	240	127
74,5	274	203	80	241	28	2.324	83,0	106	80	30	114	128
67,0	146	117	45	154	32	2.667	83,3	135	102	32	99	129
57,5	275	195	91	282	27	1.971	73,0	101	78	29	90	130
66,8	355	251	114	363	45	3.170	70,4	162	117	46	137	131
79,6	638	458	174	564	43	3.474	80,8	170	128	44	147	132
73,6	292	211	98	291	46	3.147	68,4	149	107	50	142	133
72,8	183	136	63	198	39	2.946	75,5	151	115	45	154	134
54,1	306	230	110	359	8	470	58,8	25	18	8	15	135
73,9	747	541	228	746	58	4.891	84,3	220	165	60	176	136
64,1	100	72	32	94	46	2.999	65,2	152	110	46	142	137
77,3	2.526	1.954	699	2.369	104	8.248	79,3	396	302	105	335	138
65,1	298	254	99	296	53	4.133	78,0	178	155	57	174	139
58,7	181	144	62	176	28	1.888	67,4	96	79	28	74	140
58,8	156	117	55	212	38	2.934	77,2	144	109	38	110	141
77,9	1.101	786	356	1.222	102	8.028	78,7	343	251	115	341	142
71,4	1.076	812	321	1.074	116	8.618	74,3	452	343	123	402	143
77,1	342	258	103	314	46	3.406	74,0	158	123	48	141	144
63,7	246	186	82	299	64	5.310	83,0	273	217	67	219	145
73,7	274	210	87	280	45	3.776	83,9	166	128	49	150	146
57,7	74	53	33	117	13	1.015	78,1	50	39	16	57	147
78,3	613	472	197	640	61	5.169	84,7	237	180	61	194	148
78,6	757	623	228	703	67	5.320	79,4	241	192	68	179	149
83,1	2.379	1.826	653	2.205	132	11.280	85,5	513	401	136	376	150
66,8	361	277	110	377	42	3.183	75,8	147	111	49	132	151
66,2	95	63	37	114	12	936	78,0	52	38	13	30	152
57,7	598	425	171	501	21	1.409	67,1	78	58	21	58	153
81,6	574	475	176	591	180	14.202	78,9	566	460	190	535	154
72,8	379	277	125	430	21	1.707	81,3	78	58	24	75	155
76,6	180.220	138.810	54.188	181.173	13.230	1.009.188	76,3	47.775	36.551	14.224	42.469	

TAV. 17 - Abitazioni occupate

Codice dei Comuni	COMUNI	EPOCA DI						
		Prima del 1919		1919 - 1945		1946 - 1960		1961
		Abitazioni	Stanze	Abitazioni	Stanze	Abitazioni	Stanze	Abitazioni
001	ACQUAFORMOSA	166	552	87	291	55	228	91
002	ACQUAPPESA	139	510	128	428	99	335	146
003	ACRI	834	2.648	650	2.193	1.060	4.150	1.831
004	AIELLO CALABRO	325	987	260	797	129	444	145
005	AIETA	318	1.308	36	161	5	19	3
006	ALBIDONA	136	330	96	224	77	203	151
007	ALESSANDRIA DEL CARRETTO	77	222	89	226	73	241	75
008	ALTILIA	125	458	33	134	3	12	21
009	ALTomonte	200	750	128	457	245	925	360
010	AMANTEA	377	1.328	468	1.665	556	2.047	1.017
011	AMENDOLARA	122	422	156	508	143	529	224
012	APRIGLIANO	376	1.321	81	334	173	770	119
013	BELMONTE CALABRO	317	1.064	187	610	120	502	158
014	BELSITO	61	197	59	189	41	148	42
015	BELVEDERE MARITTIMO	459	1.685	249	856	395	1.519	739
016	BIANCHI	164	514	83	279	75	293	77
017	BISIGNANO	385	1.216	296	910	383	1.297	934
018	BOCCHIGLIERO	165	536	58	192	106	411	325
019	BONIFATI	416	1.354	154	515	139	482	253
020	BUONVICINO	185	706	120	471	164	689	167
021	CALOPEZZATI	133	495	61	230	44	181	73
022	CALOVETO	40	140	40	127	117	441	180
023	CAMPANA	177	450	137	437	241	904	272
024	CANNA	244	907	25	100	34	145	19
025	CARIATI	281	973	220	749	434	1.653	665
026	CAROLEI	248	864	183	705	40	150	114
027	CARPANZANO	138	455	24	95	18	66	22
028	CASOLE BRUZIO	160	553	51	208	31	139	152
029	CASSANO ALLO IONIO	769	2.653	566	1.902	976	3.597	1.333
030	CASTIGLIONE COSENTINO	99	306	39	128	68	281	145
031	CASTROLIBERO	166	622	57	210	52	207	409
032	CASTROREGIO	138	419	70	206	30	111	29
033	CASTROVILLARI	966	3.224	757	2.483	938	3.526	1.605
034	CELICO	359	1.217	95	360	97	372	123
035	CELLARA	105	419	21	81	5	19	11
036	CERCHIARA DI CALABRIA	196	516	348	888	242	723	152
037	CERISANO	316	1.219	78	331	60	279	157
038	CERVICATI	119	473	22	88	32	140	81
039	CERZETO	215	731	78	282	72	287	129
040	CETRARO	499	1.841	380	1.351	541	2.002	805
041	CIVITA	382	1.432	32	151	6	24	26
042	CLETO	195	666	66	294	41	200	74
043	COLOSIMI	200	710	70	269	57	230	54
044	CORIGLIANO CALABRO	1.361	4.494	1.066	3.526	1.491	5.642	2.488
045	COSENZA	3.264	10.695	3.151	11.738	8.725	35.908	10.392
046	CROPALATI	80	274	103	343	82	288	76
047	CROSIA	109	374	54	207	248	1.031	523
048	DIAMANTE	287	937	199	603	226	881	393
049	DIPIGNANO	346	1.295	102	391	60	235	182
050	DOMANICO	114	351	31	121	14	59	37
051	FAGNANO CASTELLO	361	1.289	257	951	185	734	337
052	FALCONARA ALBANESE	210	723	56	207	33	140	50
053	FIGLINE VEGLIATURO	124	490	51	201	16	78	46

per epoca di costruzione

COSTRUZIONE									Codice dei Comuni
- 1971	1972 - 1975		1976 - 1980		dopo il 1980		TOTALE		
Stanze	Abitazioni	Stanze	Abitazioni	Stanze	Abitazioni	Stanze	Abitazioni	Stanze	
377	45	198	38	186	3	15	485	1.847	001
622	58	246	47	188	8	32	625	2.361	002
7.587	749	3.255	569	2.486	31	136	5.724	22.455	003
568	67	290	52	207	1	4	979	3.297	004
15	7	28	4	13	—	—	373	1.544	005
457	97	292	58	203	5	17	620	1.726	006
246	42	170	28	111	2	5	386	1.221	007
100	16	81	17	74	3	13	218	872	008
1.523	144	630	144	620	18	79	1.239	4.984	009
4.086	462	2.043	468	2.076	35	143	3.383	13.388	010
898	90	379	82	334	13	61	830	3.131	011
512	98	409	83	365	3	16	933	3.727	012
677	63	273	55	249	1	7	901	3.382	013
178	18	80	29	121	1	4	251	917	014
3.138	375	1.679	273	1.181	15	63	2.505	10.121	015
332	41	183	45	192	—	—	485	1.793	016
3.590	419	1.701	424	1.806	31	128	2.872	10.648	017
1.457	103	463	79	387	7	34	843	3.480	018
1.034	117	508	101	420	15	62	1.195	4.375	019
677	75	307	65	251	5	18	781	3.119	020
300	32	153	47	200	3	18	393	1.577	021
769	54	245	24	102	—	—	455	1.824	022
1.083	114	492	97	405	7	33	1.045	3.804	023
103	21	118	12	54	1	9	356	1.436	024
2.655	345	1.572	342	1.560	38	189	2.325	9.351	025
550	147	805	153	814	10	64	895	3.952	026
77	13	59	20	89	1	3	236	844	027
713	61	293	57	256	4	21	516	2.183	028
5.579	733	3.184	611	2.725	45	207	5.033	19.847	029
603	86	359	117	542	12	44	566	2.263	030
2.005	600	2.967	593	2.874	35	169	1.912	9.054	031
112	9	37	6	19	3	12	285	916	032
6.839	888	3.937	863	3.824	78	370	6.095	24.203	033
553	67	298	73	347	4	15	818	3.162	034
57	11	54	7	25	2	10	162	665	035
514	115	380	89	329	4	12	1.146	3.362	036
747	74	377	57	305	3	20	745	3.278	037
328	31	131	22	87	—	—	307	1.247	038
545	65	256	50	229	4	17	613	2.347	039
3.337	443	1.887	316	1.345	21	88	3.005	11.851	040
107	25	116	21	85	2	10	494	1.925	041
328	23	109	50	250	6	32	455	1.879	042
275	37	178	49	222	2	12	469	1.896	043
10.255	1.465	6.284	1.054	4.747	81	371	9.006	35.319	044
47.450	1.418	6.276	1.105	5.086	74	379	28.129	117.532	045
319	51	198	36	138	6	18	434	1.578	046
2.247	331	1.442	224	1.026	19	82	1.508	6.409	047
1.709	228	954	202	847	2	7	1.537	5.938	048
793	121	578	100	459	15	69	926	3.820	049
139	25	106	38	162	2	10	261	948	050
1.477	206	925	155	713	19	99	1.520	6.188	051
214	31	136	22	101	1	7	403	1.528	052
217	25	111	28	129	6	32	296	1.258	053

segue TAV. 17 — Abitazioni occupate

Codice dei Comuni	COMUNI	EPOCA DI						
		Prima del 1919		1919 - 1945		1946 - 1960		1961
		Abitazioni	Stanze	Abitazioni	Stanze	Abitazioni	Stanze	Abitazioni
054	FIRMO	92	327	90	278	89	290	171
055	FIUMEFREDDO BRUZIO	398	1.394	225	814	104	429	193
056	FRANCAVILLA MARITTIMA	129	361	130	372	169	553	243
057	FRASCINETO	321	1.179	84	326	25	106	141
058	FUSCALDO	616	2.157	218	738	145	536	423
059	GRIMALDI	225	803	92	394	49	195	61
060	GRISOLIA	270	615	106	266	190	580	190
061	GUARDIA PIEMONTESE	28	87	27	70	36	164	136
062	LAGO	380	1.102	239	732	114	416	174
063	LAINO BORGO	372	1.396	114	427	87	343	131
064	LAINO CASTELLO	150	473	44	155	30	89	71
065	LAPPANO	90	310	31	113	34	136	36
066	LATTARICO	163	503	153	457	136	469	258
067	LONGOBARDI	203	659	192	692	104	396	115
068	LONGOBUCCO	245	676	322	952	363	1.127	506
069	LUNGRO	553	1.771	164	571	85	330	60
070	LUZZI	354	962	476	1.332	525	1.681	754
071	MAIERA'	260	876	100	327	31	115	78
072	MALITO	124	526	21	93	33	148	44
073	MALVITO	208	686	75	256	107	412	127
074	MANDATORICCIO	214	691	218	811	76	307	166
075	MANGONE	166	521	49	150	45	185	77
076	MARANO MARCHESATO	220	798	62	268	27	118	63
077	MARANO PRINCIPATO	85	286	44	187	25	112	49
078	MARZI	142	588	37	152	13	47	16
079	MENDICINO	447	1.662	145	536	106	406	342
080	MONGRASSANO	206	736	60	226	60	237	109
081	MONTALTO UFFUGO	658	2.262	413	1.405	476	1.811	749
082	MONTEGIORDANO	125	392	104	299	209	715	211
083	MORANO CALABRO	698	2.465	250	852	111	408	191
084	MORMANNO	541	1.866	186	646	138	538	259
085	MOTTAFOLLONE	31	116	127	379	123	402	93
086	NOCARA	117	328	25	83	12	40	25
087	ORIOLO	248	755	291	853	218	741	232
088	ORSOMARSO	148	371	133	337	65	203	121
089	PALUDI	48	129	116	345	107	397	107
090	PANETTIERI	56	167	17	55	15	53	28
091	PAOLA	811	2.746	762	2.593	825	3.081	1.211
092	PAPASIDERO	225	704	69	191	33	105	42
093	PARENTI	169	564	90	307	66	281	101
094	PATERNO CALABRO	204	721	29	116	24	98	54
095	PEDACE	223	666	53	216	74	318	128
096	PEDIVIGLIANO	124	473	72	240	37	161	47
097	PIANE CRATI	97	317	16	82	17	83	38
098	PIETRAFITTA	171	531	47	195	29	122	54
099	PIETRAPAOLA	152	439	32	106	36	128	46
100	PLATACI	96	216	104	230	76	209	71
101	PRAIA A MARE	91	361	89	348	208	865	614
102	RENDE	375	1.327	358	1.274	579	2.209	1.709
103	ROCCA IMPERIALE	56	150	48	149	162	527	409
104	ROGGIANO GRAVINA	137	457	288	896	283	963	531
105	ROGLIANO	631	2.096	137	495	139	556	344

per epoca di costruzione

COSTRUZIONE									Codice dei Comuni
- 1971	1972 - 1975		1976 - 1980		dopo il 1980		TOTALE		
Stanze	Abitazioni	Stanze	Abitazioni	Stanze	Abitazioni	Stanze	Abitazioni	Stanze	
659	124	470	142	574	14	59	722	2.657	054
812	143	647	69	287	5	26	1.137	4.409	055
901	104	383	96	376	8	32	879	2.978	056
615	81	362	61	279	4	19	717	2.886	057
1.766	234	1.050	241	1.096	26	103	1.903	7.446	058
272	52	207	68	285	18	81	565	2.237	059
664	65	265	52	197	—	—	873	2.587	060
576	97	362	85	325	3	11	412	1.595	061
665	114	425	102	404	5	21	1.128	3.765	062
481	44	172	52	218	1	5	801	3.042	063
250	19	68	21	80	1	5	336	1.120	064
166	29	112	27	112	8	43	255	992	065
1.010	149	632	150	642	13	58	1.022	3.771	066
503	60	259	50	215	4	22	728	2.746	067
1.751	168	569	142	504	20	70	1.766	5.649	068
231	51	213	77	345	16	68	1.006	3.529	069
2.827	545	2.189	371	1.549	27	118	3.052	10.658	070
239	18	85	21	85	—	—	508	1.727	071
188	14	70	24	106	1	4	261	1.135	072
497	59	253	57	222	2	8	635	2.334	073
698	96	422	51	241	3	16	824	3.186	074
319	69	300	49	211	3	12	458	1.698	075
271	51	271	72	346	12	80	507	2.152	076
207	56	245	66	292	7	31	332	1.360	077
66	28	132	20	104	—	—	256	1.089	078
1.531	152	724	197	1.051	27	154	1.416	6.064	079
462	45	200	46	223	3	12	529	2.096	080
3.045	458	1.985	469	2.067	29	126	3.252	12.701	081
834	111	435	100	380	7	25	867	3.080	082
749	123	517	160	712	14	69	1.547	5.772	083
1.018	121	506	100	392	6	26	1.351	4.992	084
336	62	212	62	238	6	37	504	1.720	085
77	39	127	23	71	4	9	245	735	086
895	92	371	80	295	6	26	1.167	3.936	087
430	94	316	68	251	3	7	632	1.915	088
460	69	293	29	134	2	10	478	1.768	089
112	14	53	18	71	—	—	148	511	090
5.210	580	2.416	421	1.913	33	148	4.643	18.107	091
145	39	157	37	152	1	4	446	1.458	092
415	74	319	62	268	6	25	568	2.179	093
230	13	54	41	189	—	—	365	1.408	094
531	99	403	64	290	10	48	651	2.472	095
217	28	121	18	78	3	17	329	1.307	096
172	43	220	67	327	7	33	285	1.234	097
255	52	242	30	130	5	23	388	1.498	098
198	45	215	40	217	3	12	354	1.315	099
210	25	66	13	45	7	26	392	1.002	100
2.750	254	1.097	295	1.289	11	49	1.562	6.759	101
7.420	2.015	9.555	1.617	7.865	109	534	6.762	30.184	102
1.485	183	709	136	559	7	35	1.001	3.614	103
2.169	310	1.287	295	1.244	23	103	1.867	7.119	104
1.461	188	831	140	590	17	91	1.596	6.120	105

segue TAV. 17 — Abitazioni occupate

Codice dei Comuni	COMUNI	EPOCA DI						
		Prima del 1919		1919 - 1945		1946 - 1960		1961
		Abitazioni	Stanze	Abitazioni	Stanze	Abitazioni	Stanze	Abitazioni
106	ROSE	184	541	201	575	309	1.041	363
107	ROSETO CAPO SPULICO	163	425	82	248	62	189	110
108	ROSSANO	1.353	4.738	1.059	3.447	806	2.982	2.212
109	ROTA GRECA	186	677	106	435	26	111	21
110	ROVITO	236	822	30	109	29	116	105
111	SAN BASILE	269	1.160	71	316	13	67	37
112	SAN BENEDETTO ULLANO	184	591	108	394	35	151	54
113	SAN COSMO ALBANESE	27	121	62	224	61	274	67
114	SAN DEMETRIO CORONE	235	859	303	1.102	212	810	285
115	SAN DONATO DI NINEA	282	830	122	409	194	586	138
116	SAN FILI	395	1.430	74	309	44	196	59
117	SANGINETO	146	420	47	154	55	186	105
118	SAN GIORGIO ALBANESE	115	394	56	174	79	305	158
119	SAN GIOVANNI IN FIORE	1.134	2.876	480	1.274	723	2.479	1.572
120	SAN LORENZO BELLIZZI	233	735	75	225	60	193	63
121	SAN LORENZO DEL VALLO	100	293	55	180	101	370	313
122	SAN LUCIDO	364	1.098	167	579	153	549	423
123	SAN MARCO ARGENTANO	490	1.649	237	815	561	2.021	583
124	SAN MARTINO DI FINITA	211	746	69	295	28	110	59
125	SAN NICOLA ARCELLA	130	442	13	49	19	73	69
126	SAN PIETRO IN AMANTEA	98	304	52	166	18	69	35
127	SAN PIETRO IN GUARANO	306	940	119	376	205	803	305
128	SAN SOSTI	130	498	246	812	160	564	89
129	SANTA CATERINA ALBANESE	51	192	51	204	71	289	148
130	SANTA DOMENICA TALAO	181	614	77	269	24	85	63
131	SANT'AGATA DI ESARO	154	457	107	378	138	498	159
132	SANTA MARIA DEL CEDRO	49	163	135	396	212	769	382
133	SANTA SOFIA D'EPIRO	60	203	74	222	128	447	235
134	SANTO STEFANO DI ROGLIANO	97	331	24	101	3	17	42
135	SAN VINCENZO LA COSTA	171	506	98	370	40	163	95
136	SARACENA	363	1.187	180	545	180	646	261
137	SCALA COELI	155	457	116	372	55	229	127
138	SCALEA	215	721	110	421	189	711	547
139	SCIGLIANO	312	1.050	106	316	44	196	79
140	SERRA D'AIELLO	101	301	18	62	28	91	47
141	SERRA PEDACE	211	639	23	82	19	72	51
142	SPEZZANO ALBANESE	323	1.086	250	820	303	1.156	494
143	SPEZZANO DELLA SILA	348	1.112	97	379	194	788	313
144	SPEZZANO PICCOLO	224	764	47	189	50	222	59
145	TARSIA	51	213	49	197	149	554	190
146	TERRANOVA DA SIBARI	178	564	207	643	282	995	431
147	TERRAVECCHIA	184	603	68	256	11	53	63
148	TORANO CASTELLO	185	683	133	456	231	883	393
149	TORTORA	215	680	124	416	114	402	396
150	TREBISACCE	253	658	337	1.066	382	1.484	742
151	TRENTA	191	679	36	122	59	225	149
152	VACCARIZZO ALBANESE	53	236	66	245	102	387	107
153	VERBICARO	542	1.373	152	469	208	752	375
154	VILLAPIANA	129	377	150	437	268	846	366
155	ZUMPANO	101	331	42	150	16	63	70
	TOTALE PROVINCIA	42.709	141.848	25.993	88.040	33.620	128.126	53.790

per epoca di costruzione

COSTRUZIONE									Codice dei Comuni
- 1971	1972 - 1975		1976 - 1980		dopo il 1980		TOTALE		
Stanze	Abitazioni	Stanze	Abitazioni	Stanze	Abitazioni	Stanze	Abitazioni	Stanze	
1.426	155	622	160	670	13	54	1.385	4.929	106
408	77	289	63	238	8	26	565	1.823	107
9.368	1.088	4.737	1.459	6.387	103	466	8.080	32.125	108
91	14	67	21	94	—	—	374	1.475	109
454	55	233	78	391	14	79	547	2.204	110
201	25	127	18	85	—	—	433	1.956	111
226	59	262	53	227	11	42	504	1.893	112
330	18	76	9	53	2	11	246	1.089	113
1.196	178	750	148	667	18	72	1.379	5.456	114
464	49	185	25	87	5	19	815	2.580	115
267	51	207	51	232	4	15	678	2.656	116
421	60	250	54	209	4	21	471	1.661	117
588	92	398	53	220	6	31	559	2.110	118
5.708	652	2.452	611	2.454	47	198	5.219	17.441	119
290	20	87	14	70	—	—	465	1.600	120
1.266	148	602	138	600	7	28	862	3.339	121
1.768	209	941	186	798	15	70	1.517	5.803	122
2.303	195	823	177	803	20	98	2.263	8.512	123
207	25	111	24	105	2	9	418	1.583	124
305	51	223	59	272	3	16	344	1.380	125
137	13	44	25	92	1	4	242	816	126
1.284	105	449	96	410	15	73	1.151	4.335	127
357	65	279	72	338	6	29	768	2.877	128
595	78	318	71	271	8	45	478	1.914	129
248	46	181	65	263	11	42	467	1.702	130
613	72	293	91	368	1	5	722	2.612	131
1.490	180	746	146	630	13	48	1.117	4.242	132
849	161	651	98	420	3	11	759	2.803	133
181	31	127	51	234	4	24	252	1.015	134
381	62	262	58	239	10	46	534	1.967	135
1.002	150	642	164	704	24	106	1.322	4.832	136
540	46	197	39	195	4	17	542	2.007	137
2.292	431	1.833	478	1.893	60	222	2.030	8.093	138
334	49	207	43	195	4	15	637	2.313	139
186	9	37	26	116	3	14	232	807	140
218	25	102	34	140	3	13	366	1.266	141
2.067	266	1.133	231	986	21	97	1.888	7.345	142
1.335	143	625	122	524	13	52	1.230	4.815	143
261	56	231	49	227	1	5	486	1.899	144
777	110	453	96	406	7	30	652	2.630	145
1.705	207	859	129	567	4	16	1.438	5.349	146
305	26	121	29	148	2	12	383	1.498	147
1.779	126	557	132	597	23	104	1.223	5.059	148
1.491	228	890	196	847	23	92	1.296	4.818	149
3.145	298	1.334	275	1.216	18	78	2.305	8.981	150
646	52	241	65	296	16	76	568	2.285	151
430	59	247	45	199	4	14	436	1.758	152
1.451	168	622	104	353	1	4	1.550	5.024	153
1.276	202	785	179	705	11	47	1.305	4.473	154
285	62	281	46	227	5	29	342	1.366	155
225.471	25.526	110.015	22.751	100.170	1.858	8.432	206.247	802.102	

TAV. 18 - Abitazioni occupate

Codice dei Comuni	COMUNI	ABITAZIONI							
		1			2			3	
		Abitazioni	Occupanti		Abitazioni	Occupanti		Abitazioni	Occu
			Famiglie	Componenti		Famiglie	Componenti		Famiglie
001	ACQUAFORMOSA	21	21	40	81	82	192	121	125
002	ACQUAPPESA	22	22	40	95	99	223	182	189
003	ACRI	163	166	276	735	755	1.794	1.142	1.195
004	AIELLO CALABRO	31	31	44	228	230	528	322	323
005	AIETA	—	—	—	24	24	48	111	113
006	ALBIDONA	55	56	104	228	240	750	194	213
007	ALESSANDRIA DEL CARRETTO	10	10	16	116	118	288	132	139
008	ALTILIA	6	6	9	19	21	46	62	72
009	ALTOMONTE	20	20	31	152	154	317	336	353
010	AMANTEA	44	45	61	365	371	838	893	912
011	AMENDOLARA	31	33	52	137	147	434	261	276
012	APRIGLIANO	23	24	57	113	118	263	234	264
013	BELMONTE CALABRO	31	33	54	163	176	416	266	288
014	BELSITO	9	11	19	54	60	153	64	71
015	BELVEDERE MARITTIMO	41	42	69	275	282	657	599	626
016	BIANCHI	13	13	15	95	99	231	94	103
017	BISIGNANO	149	152	245	411	419	1.032	728	738
018	BOCCHIGLIERO	27	30	51	100	115	264	210	263
019	BONIFATI	22	22	35	207	209	405	392	399
020	BUONVICINO	4	4	6	67	71	170	233	258
021	CALOPEZZATI	7	7	14	65	71	206	85	91
022	CALOVETO	9	10	13	60	67	150	103	119
023	CAMPANA	66	69	131	217	233	592	236	262
024	CANNA	7	7	14	75	75	199	97	97
025	CARIATI	57	64	133	216	247	669	569	668
026	CAROLEI	9	9	9	96	99	233	208	224
027	CARPANZANO	15	15	25	37	37	74	71	72
028	CASOLE BRUZIO	10	11	19	29	29	67	130	137
029	CASSANO ALLO IONIO	144	150	314	534	546	1.380	1.280	1.311
030	CASTIGLIONE COSENTINO	10	10	11	75	78	166	104	111
031	CASTROLIBERO	9	10	15	80	85	223	220	236
032	CASTROREGIO	20	20	28	63	63	159	99	102
033	CASTROVILLARI	124	129	229	741	777	1.814	1.423	1.497
034	CELICO	13	14	19	103	109	288	220	244
035	CELLARA	6	6	8	21	24	46	33	36
036	CERCHIARA DI CALABRIA	80	80	137	390	390	965	381	381
037	CERISANO	1	1	4	43	43	105	194	209
038	CERVICATI	9	9	13	38	40	95	79	82
039	CERZETO	12	13	22	101	111	236	180	211
040	CETRARO	84	84	137	354	354	984	745	745
041	CIVITA	7	7	7	70	72	162	124	131
042	CLETO	13	14	18	65	66	119	96	97
043	COLOSIMI	5	5	7	66	69	144	99	104
044	CORIGLIANO CALABRO	207	211	415	929	950	2.679	2.208	2.280
045	COSENZA	496	528	1.147	2.240	2.474	7.088	5.843	6.609
046	CROPALATI	12	12	18	94	96	236	103	106
047	CROSIA	13	16	29	82	86	216	294	341
048	DIAMANTE	94	101	186	247	259	681	351	365
049	DIPIGNANO	16	17	30	80	81	176	198	212
050	DOMANICO	3	3	7	54	59	135	85	106
051	FAGNANO CASTELLO	21	21	28	169	169	364	373	373
052	FALCONARA ALBANESE	3	3	13	48	48	138	136	136
053	FIGLINE VEGLIATURO	4	4	10	43	46	102	54	61

per numero di stanze

CON STANZE												Codice dei Comuni
panti	4			5			6 e più					
	Abitazioni	Occupanti		Abitazioni	Occupanti		Abitazioni	Stanze	Occupanti			
		Famiglie	Componenti		Famiglie	Componenti			Famiglie	Componenti		
361	140	142	472	60	62	202	62	441	64	214	001	
589	194	202	703	69	73	261	63	482	67	252	002	
3.881	2.183	2.299	8.639	918	995	3.893	583	4.074	651	2.627	003	
921	269	271	891	77	77	271	52	383	52	191	004	
332	129	129	457	63	63	211	46	332	47	172	005	
739	103	112	420	33	36	133	7	56	8	25	006	
373	81	84	299	34	35	128	13	89	13	52	007	
211	60	70	238	41	46	164	30	197	43	154	008	
1.089	370	383	1.391	189	206	783	172	1.227	195	723	009	
2.616	1.099	1.128	3.888	636	654	2.374	346	2.359	360	1.407	010	
1.005	204	214	757	91	101	368	106	772	123	429	011	
777	258	288	1.008	173	219	687	132	879	180	554	012	
817	207	240	770	137	173	607	97	714	138	458	013	
224	65	72	270	36	41	147	23	168	27	104	014	
1.898	834	885	3.055	476	516	1.940	280	2.017	321	1.188	015	
292	188	203	731	51	56	226	44	301	48	193	016	
2.378	966	982	3.769	359	379	1.528	259	1.834	271	1.092	017	
820	240	308	999	112	144	502	154	1.103	214	722	018	
1.164	337	348	1.170	142	150	588	95	705	106	391	019	
814	258	310	1.102	149	187	664	70	505	95	335	020	
294	117	141	487	71	88	302	48	362	57	194	021	
378	156	182	709	62	70	274	65	452	83	342	022	
790	270	305	1.001	132	152	500	124	856	141	473	023	
318	68	68	250	45	45	185	64	491	64	262	024	
2.349	771	905	3.427	434	531	2.123	278	1.901	338	1.345	025	
606	242	263	807	152	170	595	188	1.399	211	777	026	
185	67	69	204	25	25	95	21	149	21	61	027	
382	180	199	631	92	102	355	75	545	83	295	028	
4.319	1.560	1.625	6.143	961	980	3.960	554	3.750	576	2.392	029	
321	227	241	826	87	98	332	63	448	76	269	030	
722	623	677	2.249	554	616	2.242	426	2.963	475	1.767	031	
281	64	64	187	25	26	89	14	92	14	49	032	
4.333	2.004	2.108	7.012	1.166	1.243	4.475	637	4.482	707	2.519	033	
759	269	312	1.083	128	159	551	85	567	103	353	034	
100	45	49	146	25	27	91	32	213	36	120	035	
1.263	195	195	704	62	62	220	38	269	38	159	036	
643	250	267	935	123	137	453	134	994	149	514	037	
271	92	101	339	41	48	164	48	352	62	170	038	
607	146	188	612	107	148	478	67	474	97	328	039	
2.458	971	971	3.735	543	545	2.166	308	2.225	308	1.246	040	
342	147	165	509	92	102	287	54	358	61	189	041	
267	127	133	423	79	95	304	75	545	88	313	042	
298	168	178	566	60	63	216	71	490	79	286	043	
7.705	3.306	3.431	13.543	1.519	1.604	6.630	837	5.811	892	3.728	044	
20.411	9.364	10.751	35.667	6.100	7.160	24.605	4.086	27.071	4.998	16.852	045	
357	130	138	522	54	58	215	41	279	43	171	046	
1.103	630	721	2.707	282	316	1.285	207	1.420	251	1.050	047	
1.060	400	428	1.424	228	241	781	217	1.557	234	815	048	
623	345	378	1.292	167	193	671	120	835	155	523	049	
320	65	79	234	32	46	153	22	162	28	94	050	
1.116	508	508	1.804	247	247	949	202	1.443	202	844	051	
430	135	135	534	50	50	180	31	231	31	125	052	
158	81	93	278	64	70	258	50	362	58	218	053	

segue TAV. 18 — Abitazioni occupate

Codice dei Comuni	COMUNI	ABITAZIONI							
		1			2			3	
		Abitazioni	Occupanti		Abitazioni	Occupanti		Abitazioni	Occu
			Famiglie	Componenti		Famiglie	Componenti		Famiglie
054	FIRMO	19	20	31	152	155	401	206	227
055	FIUMEFREDDO BRUZIO	19	19	41	164	164	427	330	330
056	FRANCAVILLA MARITTIMA	30	30	57	224	224	527	253	253
057	FRASCINETO	4	4	6	72	74	164	186	208
058	FUSCALDO	62	63	139	322	336	1.056	494	527
059	GRIMALDI	12	12	24	115	117	276	149	155
060	GRISOLIA	85	85	165	326	326	876	194	195
061	GUARDIA PIEMONTESE	16	18	35	67	73	189	100	103
062	LAGO	61	63	120	264	276	723	376	414
063	LAINO BORGO	8	8	14	135	135	312	227	229
064	LAINO CASTELLO	9	9	15	82	83	208	125	132
065	LAPPANO	6	6	7	36	39	87	59	71
066	LATTARICO	43	43	66	191	200	505	235	260
067	LONGOBARDI	26	27	49	107	109	265	196	204
068	LONGOBUCCO	99	107	204	477	510	1.506	549	583
069	LUNGRO	32	32	52	203	210	562	330	347
070	LUZZI	170	173	259	539	545	1.345	792	805
071	MAIERA'	26	26	42	125	126	298	140	144
072	MALITO	4	4	4	30	31	68	51	54
073	MALVITO	30	31	58	109	111	274	170	176
074	MANDATORICCIO	35	36	64	138	152	378	184	213
075	MANGONE	15	16	26	80	88	201	109	118
076	MARANO MARCHESATO	8	8	9	71	75	201	107	115
077	MARANO PRINCIPATO	4	4	7	48	56	140	76	89
078	MARZI	3	3	8	25	27	66	63	69
079	MENDICINO	23	24	33	139	155	387	332	368
080	MONGRASSANO	7	7	10	65	66	144	155	168
081	MONTALTO UFFUGO	79	80	153	376	394	931	837	874
082	MONTEGIORDANO	59	59	109	163	167	440	239	241
083	MORANO CALABRO	35	35	41	263	266	604	486	491
084	MORMANNO	16	16	20	264	265	617	391	399
085	MOTTAFOLLONE	32	32	50	111	112	287	141	141
086	NOCARA	28	28	43	91	92	265	52	54
087	ORIOLO	63	63	106	308	318	747	316	326
088	ORSOMARSO	59	62	127	167	171	442	184	191
089	PALUDI	17	21	36	89	119	291	106	149
090	PANETTIERI	3	3	5	41	41	96	43	46
091	PAOLA	88	91	201	575	600	1.458	1.207	1.251
092	PAPASIDERO	22	22	27	116	116	258	135	135
093	PARENTI	9	9	12	88	90	226	125	130
094	PATERNO CALABRO	3	3	7	48	50	125	106	118
095	PEDACE	21	21	35	98	112	302	158	176
096	PEDIVIGLIANO	9	10	12	53	55	126	73	75
097	PIANE CRATI	6	6	7	39	42	98	47	52
098	PIETRAFITTA	14	14	20	56	61	141	89	100
099	PIETRAPAOLA	23	23	52	67	73	183	85	101
100	PLATACI	48	49	107	175	177	528	96	98
101	PRAIA A MARE	9	9	21	99	100	236	279	290
102	RENDE	44	48	87	339	355	879	1.132	1.198
103	ROCCA IMPERIALE	47	47	96	176	177	458	237	239
104	ROGGIANO GRAVINA	37	37	55	320	332	768	429	464
105	ROGLIANO	33	34	78	275	290	751	354	383

per numero di stanze

CON STANZE												Codice dei Comuni
panti	4			5			6 e più					
	Abitazioni	Occupanti		Abitazioni	Occupanti		Abitazioni	Stanze	Occupanti			
		Famiglie	Componenti		Famiglie	Componenti			Famiglie	Componenti		
696	185	207	716	82	91	335	78	566	101	349	054	
1.123	345	346	1.340	155	155	633	124	917	124	493	055	
789	226	227	778	90	90	323	56	387	56	223	056	
550	232	267	832	124	144	493	99	632	126	379	057	
1.994	476	547	2.051	264	303	1.187	285	2.034	359	1.395	058	
447	133	140	498	69	72	251	87	671	94	367	059	
595	170	170	636	49	51	179	49	343	49	181	060	
357	127	130	453	58	60	232	44	347	46	199	061	
1.342	261	290	1.010	82	97	328	84	594	95	366	062	
708	231	236	814	123	124	450	77	544	78	290	063	
437	64	71	243	34	38	119	22	146	25	106	064	
206	87	103	329	41	50	175	26	184	33	111	065	
849	344	395	1.481	102	121	454	107	755	132	522	066	
631	205	212	819	128	140	539	66	458	75	306	067	
2.106	425	455	1.682	134	142	581	82	579	97	378	068	
1.043	254	275	873	119	135	432	68	490	82	244	069	
2.658	1.036	1.053	4.090	325	334	1.375	190	1.265	197	813	070	
431	134	143	465	46	48	161	37	265	43	149	071	
132	78	88	293	47	56	174	51	371	61	213	072	
596	188	205	797	72	80	318	66	464	70	270	073	
670	251	290	1.070	110	134	519	106	769	142	540	074	
345	146	177	576	68	79	262	40	272	49	149	075	
354	139	153	517	80	90	332	102	725	124	469	076	
313	105	123	408	48	58	194	51	372	66	236	077	
193	64	69	244	47	48	191	54	356	64	209	078	
1.053	449	518	1.671	236	281	898	237	1.791	303	1.044	079	
495	159	172	611	72	83	294	71	498	81	334	080	
2.813	1.109	1.195	4.338	521	569	2.196	330	2.318	371	1.345	081	
725	232	233	822	88	91	296	86	610	88	330	082	
1.607	408	422	1.542	199	208	758	156	1.126	160	554	083	
1.195	376	382	1.357	183	184	650	121	856	126	433	084	
483	140	140	543	38	39	178	42	293	43	156	085	
189	42	45	162	17	22	74	15	116	15	50	086	
949	274	302	999	117	125	423	89	628	98	357	087	
601	159	164	579	48	50	174	15	94	16	53	088	
465	147	184	667	76	92	334	43	287	66	244	089	
143	28	28	94	19	20	64	14	90	14	59	090	
3.936	1.519	1.588	5.732	809	866	3.276	445	3.127	466	1.936	091	
364	106	106	392	44	44	182	23	155	23	88	092	
455	204	216	906	94	102	402	48	333	58	247	093	
344	114	155	454	57	81	242	37	250	53	155	094	
532	205	231	810	100	112	403	69	461	87	293	095	
215	98	107	382	43	51	181	53	366	64	210	096	
149	74	99	271	66	80	259	53	383	78	234	097	
296	122	141	469	69	77	284	38	272	47	158	098	
323	95	117	411	42	54	179	42	313	50	196	099	
338	55	57	188	14	15	64	4	26	4	15	100	
878	598	619	2.121	356	371	1.431	221	1.543	231	854	101	
3.631	2.231	2.414	8.287	1.744	1.892	6.862	1.272	8.422	1.400	5.449	102	
806	353	357	1.336	107	108	402	81	557	81	313	103	
1.535	599	646	2.405	282	313	1.221	200	1.349	245	944	104	
1.239	530	591	2.059	260	297	1.088	144	1.055	165	605	105	

segue TAV. 18 — Abitazioni occupate

Codice dei Comuni	COMUNI	ABITAZIONI							
		1			2			3	
		Abitazioni	Occupanti		Abitazioni	Occupanti		Abitazioni	Occu
			Famiglie	Componenti		Famiglie	Componenti		Famiglie
106	ROSE	35	37	60	266	275	546	434	452
107	ROSETO CAPO SPULICO	34	34	68	144	145	371	181	184
108	ROSSANO	153	156	312	823	847	2.429	1.815	1.866
109	ROTA GRECA	4	7	18	64	72	154	76	87
110	ROVITO	4	4	5	72	78	185	143	159
111	SAN BASILE	—	—	—	28	31	74	81	96
112	SAN BENEDETTO ULLANO	9	9	15	79	81	178	146	148
113	SAN COSMO ALBANESE	4	4	5	27	27	59	51	57
114	SAN DEMETRIO CORONE	25	27	47	190	204	493	378	424
115	SAN DONATO DI NINEA	27	27	41	213	218	418	299	323
116	SAN FILI	16	16	30	113	119	312	175	185
117	SANGINETO	26	26	42	89	94	216	124	132
118	SAN GIORGIO ALBANESE	23	23	30	111	114	252	129	136
119	SAN GIOVANNI IN FIORE	334	397	762	1.128	1.314	3.711	1.468	1.740
120	SAN LORENZO BELLIZZI	32	32	49	121	121	304	114	114
121	SAN LORENZO DEL VALLO	17	19	30	116	120	268	201	217
122	SAN LUCIDO	68	69	126	228	239	683	374	396
123	SAN MARCO ARGENTANO	53	53	75	318	321	665	633	641
124	SAN MARTINO DI FINITA	14	14	19	82	87	181	99	104
125	SAN NICOLA ARCELLÀ	6	6	9	44	45	109	90	95
126	SAN PIETRO IN AMANTEA	13	16	23	49	53	110	75	82
127	SAN PIETRO IN GUARANO	27	34	64	185	203	423	295	353
128	SAN SOSTI	19	19	29	146	149	306	216	225
129	SANTA CATERINA ALBANESE	6	6	6	85	87	219	104	104
130	SANTA DOMENICA TALAO	8	8	9	94	96	216	145	151
131	SANT'AGATA DI ESARO	13	13	24	137	141	326	209	223
132	SANTA MARIA DEL CEDRO	25	25	36	167	170	452	271	271
133	SANTA SOFIA D'EPIRO	14	14	17	146	153	351	211	230
134	SANTO STEFANO DI ROGLIANO	3	3	5	46	49	113	51	62
135	SAN VINCENZO LA COSTA	20	21	34	87	91	200	164	175
136	SARACENA	24	24	35	230	236	521	363	374
137	SCALA COELI	31	31	66	121	121	440	99	99
138	SCALEA	20	20	41	169	172	430	512	516
139	SCIGLIANO	47	50	82	130	131	309	166	179
140	SERRA D'AIELLO	6	6	6	57	57	141	67	67
141	SERRA PEDACE	21	21	33	84	85	239	108	108
142	SPEZZANO ALBANESE	48	48	84	264	282	725	472	515
143	SPEZZANO DELLA SILA	35	37	56	161	166	466	258	270
144	SPEZZANO PICCOLO	8	8	13	64	68	155	136	151
145	TARSIA	18	19	49	78	80	210	149	161
146	TERRANOVA DA SIBARI	40	40	59	215	222	530	413	446
147	TERRAVECCHIA	26	27	69	63	72	229	74	83
148	TORANO CASTELLO	7	7	8	179	180	420	261	272
149	TORTORA	25	25	40	214	214	534	348	349
150	TREBISACCE	89	90	167	300	310	750	577	596
151	TRENTA	7	7	13	69	76	191	136	145
152	VACCARIZZO ALBANESE	13	13	28	66	67	148	102	106
153	VERBICARO	24	24	35	357	357	811	591	594
154	VILLAPIANA	47	47	85	266	270	649	439	447
155	ZUMPANO	8	8	12	37	41	102	79	86
	TOTALE PROVINCIA	5.544	5.772	10.457	28.415	29.732	75.107	50.634	53.951

per numero di stanze

CON STANZE											Codice dei Comuni
panti	4			5			6 e più				
	Abitazioni	Occupanti		Abitazioni	Occupanti		Abitazioni	Stanze	Occupanti		
		Famiglie	Componenti		Famiglie	Componenti			Famiglie	Componenti	
Componenti											
1.351	417	446	1.615	121	129	520	112	787	125	480	106
571	130	132	436	50	50	187	26	188	27	110	107
6.784	2.972	3.071	12.180	1.616	1.683	6.766	701	4.913	736	2.954	108
249	126	147	481	56	69	237	48	331	53	197	109
467	167	196	611	88	101	342	73	519	89	323	110
227	124	159	452	97	139	385	103	676	149	433	111
470	141	148	537	77	85	313	52	339	57	206	112
160	73	85	241	35	45	131	56	411	76	249	113
1.217	409	496	1.635	203	253	885	174	1.266	218	758	114
848	192	214	643	55	63	190	29	187	31	92	115
589	171	188	661	113	126	470	90	640	98	348	116
399	138	148	485	65	68	241	29	208	37	127	117
403	151	165	537	73	82	301	72	509	82	286	118
5.748	1.366	1.675	5.722	703	839	3.213	220	1.468	277	962	119
328	108	108	332	45	45	152	45	327	45	157	120
743	302	329	1.320	143	157	721	83	564	103	395	121
1.313	455	487	1.790	236	275	1.048	156	1.157	183	710	122
1.961	803	804	3.004	254	258	1.070	202	1.442	207	850	123
344	120	126	435	50	52	191	53	378	53	198	124
328	109	113	401	55	58	238	40	305	42	181	125
235	71	81	236	21	27	86	13	91	19	55	126
936	356	424	1.409	179	218	715	109	734	152	452	127
676	196	211	686	90	99	319	101	684	113	390	128
362	140	142	490	59	63	215	84	571	87	336	129
433	120	126	391	57	63	219	43	306	46	151	130
718	222	246	863	86	93	365	55	380	67	252	131
875	360	364	1.388	202	205	805	92	620	99	412	132
733	226	258	915	87	97	362	75	525	87	295	133
165	84	103	362	41	53	187	27	226	31	101	134
541	140	149	558	72	83	315	51	361	59	199	135
1.090	427	442	1.506	196	201	739	82	571	91	294	136
338	167	167	698	60	60	259	64	469	64	304	137
1.573	778	791	2.807	389	395	1.498	162	1.142	164	632	138
552	146	156	541	76	82	286	72	544	84	239	139
194	53	53	190	33	33	130	16	109	16	51	140
318	78	78	279	44	44	162	31	221	31	102	141
1.663	622	692	2.553	247	278	1.022	235	1.630	273	1.033	142
866	449	473	1.747	199	213	819	128	893	141	551	143
469	131	147	489	90	104	359	57	381	66	220	144
535	216	232	805	117	132	517	74	560	88	335	145
1.496	444	493	1.785	186	210	770	140	934	163	618	146
298	109	138	540	49	70	290	62	443	81	329	147
887	396	410	1.488	186	202	741	194	1.397	219	886	148
1.173	422	424	1.552	178	179	682	109	743	110	465	149
1.799	664	693	2.345	404	428	1.517	271	1.885	285	1.041	150
425	208	240	791	75	85	284	73	525	94	309	151
335	133	148	494	58	67	242	64	485	71	238	152
1.759	445	456	1.581	94	101	357	39	263	39	161	153
1.483	343	346	1.260	126	128	494	84	575	85	313	154
281	117	140	486	58	76	267	43	289	53	197	155
169.902	64.977	70.399	249.395	33.747	37.363	137.537	22.930	159.183	26.269	96.716	

TAV. 19 - Abitazioni occupate

Codice dei Comuni	COMUNI	TOTALE ABITAZIONI		ABITAZIONI						
		Numero	Stanze	ACQUA POTABILE					Nell'abitazione	
				Di acquedotto			Di pozzo o cisterna	TOTALE	1	2 o più
				Nell'abitazione	Fuori dell'abitazione	TOTALE				
001	ACQUAFORMOSA	485	1.847	476	8	484	—	484	439	26
002	ACQUAPPESA	625	2.361	559	31	590	10	600	485	76
003	ACRI	5.724	22.455	4.739	195	4.934	132	5.066	4.341	270
004	AIELLO CALABRO	979	3.297	647	181	828	13	841	684	33
005	AIETA	373	1.544	364	3	367	—	367	317	10
006	ALBIDONA	620	1.726	611	1	612	1	613	592	11
007	ALESSANDRIA DEL CARRETTO	386	1.221	363	—	363	6	369	350	5
008	ALTILIA	218	872	197	11	208	1	209	178	9
009	ALTOMONTE	1.239	4.984	781	18	799	194	993	1.022	79
010	AMANTEA	3.383	13.388	3.005	103	3.108	48	3.156	2.694	464
011	AMENDOLARA	830	3.131	749	7	756	10	766	703	77
012	APRIGLIANO	933	3.727	906	10	916	2	918	785	112
013	BELMONTE CALABRO	901	3.382	622	194	816	4	820	572	39
014	BELSITO	251	917	232	1	233	3	236	195	27
015	BELVEDERE MARITTIMO	2.505	10.121	2.048	231	2.279	30	2.309	1.801	333
016	BIANCHI	485	1.793	468	—	468	4	472	452	13
017	BISIGNANO	2.872	10.648	2.006	77	2.083	332	2.415	2.511	145
018	BOCCHIGLIERO	843	3.480	836	6	842	—	842	739	80
019	BONIFATI	1.195	4.375	1.110	37	1.147	3	1.150	979	71
020	BUONVICINO	781	3.119	614	109	723	5	728	589	25
021	CALOPEZZATI	393	1.577	383	3	386	5	391	353	27
022	CALOVETO	455	1.824	449	2	451	—	451	415	21
023	CAMPANA	1.045	3.804	1.020	2	1.022	1	1.023	911	80
024	CANNA	356	1.436	344	3	347	2	349	305	19
025	CARIATI	2.325	9.351	2.121	8	2.129	145	2.274	2.081	200
026	CAROLEI	895	3.952	835	36	871	3	874	604	207
027	CARPANZANO	236	844	228	6	234	—	234	203	12
028	CASOLE BRUZIO	516	2.183	505	5	510	—	510	435	72
029	CASSANO ALLO IONIO	5.033	19.847	4.797	51	4.848	70	4.918	4.503	414
030	CASTIGLIONE COSENTINO	566	2.263	526	31	557	2	559	406	53
031	CASTROLIBERO	1.912	9.054	1.866	33	1.899	11	1.910	1.036	824
032	CASTROREGIO	285	916	247	6	253	4	257	210	8
033	CASTROVILLARI	6.095	24.203	5.425	34	5.459	309	5.768	4.897	1.037
034	CELICO	818	3.162	801	6	807	2	809	706	95
035	CELLARA	162	665	152	3	155	3	158	126	30
036	CERCHIARA DI CALABRIA	1.146	3.362	974	29	1.003	3	1.006	985	16
037	CERISANO	745	3.278	707	28	735	3	738	613	84
038	CERVICATI	307	1.247	178	14	192	29	221	237	17
039	CERZETO	613	2.347	525	7	532	45	577	526	38
040	CETRARO	3.005	11.851	2.413	345	2.758	45	2.803	2.383	307
041	CIVITA	494	1.925	483	—	483	—	483	410	74
042	CLETO	455	1.879	414	25	439	4	443	327	48
043	COLOSIMI	469	1.896	440	5	445	1	446	394	38
044	CORIGLIANO CALABRO	9.006	35.319	7.251	106	7.357	1.117	8.474	7.990	839
045	COSENZA	28.129	117.532	27.632	310	27.942	54	27.996	23.212	4.294
046	CROPALATI	434	1.578	421	4	425	—	425	382	27
047	CROSIA	1.508	6.409	1.475	7	1.482	16	1.498	1.308	167
048	DIAMANTE	1.537	5.938	1.315	43	1.358	12	1.370	1.127	281
049	DIPIGNANO	926	3.820	893	23	916	4	920	771	115
050	DOMANICO	261	948	241	10	251	—	251	198	26
051	FAGNANO CASTELLO	1.520	6.188	1.373	18	1.391	60	1.451	1.321	148
052	FALCONARA ALBANESE	403	1.528	365	25	390	1	391	344	28
053	FIGLINE VEGLIATURO	296	1.258	288	4	292	3	295	239	50

per servizio installato

FORNITE DI										ABITAZIONI SFORNITE DI ACQUA POTABILE E GABINETTO	Codice dei Comuni
GABINETTO						BAGNO	ELETTRICITÀ	RISCALDAMENTO			
		Fuori dell'abitazione		TOTALE				Impianto fisso	Con apparecchi singoli		
TOTALE	di cui con scarico	TOTALE	di cui con scarico	Numero	di cui con scarico						
465	371	19	12	484	383	268	482	17	466	—	001
561	499	24	16	585	515	485	614	18	462	8	002
4.611	4.124	441	192	5.052	4.316	3.737	5.664	756	4.300	316	003
717	449	75	7	792	456	364	964	29	701	53	004
327	293	23	22	350	315	232	369	5	359	3	005
603	554	14	12	617	566	291	611	2	587	—	006
355	242	7	1	362	243	147	379	8	377	12	007
187	172	6	4	193	176	131	218	6	45	6	008
1.101	946	34	20	1.135	966	795	1.179	65	1.157	49	009
3.158	2.863	150	57	3.308	2.920	2.742	3.369	320	1.666	22	010
780	655	14	8	794	663	498	801	20	764	4	011
897	763	18	7	915	770	626	927	55	844	4	012
611	505	78	39	689	544	406	881	18	794	23	013
222	184	11	6	233	190	142	247	11	236	—	014
2.134	1.920	81	19	2.215	1.939	1.765	2.487	301	1.328	99	015
465	404	9	5	474	409	283	476	32	447	—	016
2.656	1.996	82	12	2.738	2.008	1.648	2.839	153	2.661	44	017
819	773	16	11	835	784	573	837	31	811	1	018
1.050	980	22	14	1.072	994	774	1.180	9	652	38	019
614	499	28	10	642	509	388	772	5	662	16	020
380	343	12	3	392	346	292	392	4	366	—	021
436	381	10	1	446	382	308	452	10	322	2	022
991	777	21	8	1.012	785	598	1.029	31	934	2	023
324	313	8	7	332	320	208	354	6	349	3	024
2.281	2.000	22	12	2.303	2.012	1.850	2.262	155	1.928	8	025
811	740	32	14	843	754	669	893	309	520	7	026
215	193	12	8	227	201	124	231	1	228	2	027
507	442	4	2	511	444	416	512	95	409	2	028
4.917	4.239	27	12	4.944	4.251	3.568	4.955	532	4.268	23	029
459	380	28	13	487	393	430	561	89	453	1	030
1.860	1.760	26	10	1.886	1.770	1.782	1.912	1.382	479	—	031
218	157	31	22	249	179	97	275	1	277	13	032
5.934	5.224	49	25	5.983	5.249	4.822	6.052	1.730	4.034	24	033
801	702	9	1	810	703	476	798	133	485	2	034
156	132	2	—	158	132	104	159	17	143	1	035
1.001	690	21	12	1.022	702	512	1.073	28	1.112	26	036
697	551	18	6	715	557	519	739	137	566	1	037
254	185	14	2	268	187	149	270	5	143	26	038
564	468	16	4	580	472	383	603	13	566	4	039
2.690	2.291	161	70	2.851	2.361	2.237	2.966	133	2.005	42	040
484	392	7	5	491	397	308	490	26	467	3	041
375	352	30	16	405	368	287	452	7	320	8	042
432	363	19	8	451	371	348	456	21	439	3	043
8.829	7.670	70	24	8.899	7.694	6.586	8.919	1.360	7.002	20	044
27.506	25.230	285	92	27.791	25.322	24.365	28.069	12.787	13.323	21	045
409	312	7	3	416	315	289	429	13	371	5	046
1.475	1.333	17	7	1.492	1.340	1.268	1.495	97	1.344	1	047
1.408	1.209	41	14	1.449	1.223	1.154	1.525	235	910	51	048
886	827	21	14	907	841	718	923	214	630	—	049
224	200	20	11	244	211	163	258	14	45	3	050
1.469	1.177	23	4	1.492	1.181	985	1.488	107	1.356	5	051
372	288	11	7	383	295	236	403	13	364	1	052
289	253	—	—	289	253	220	287	60	234	1	053

segue TAV. 19 — Abitazioni occupate

Codice dei Comuni	COMUNI	TOTALE ABITAZIONI		ABITAZIONI						
		Numero	Stanze	ACQUA POTABILE					Nell'abitazione	
				Di acquedotto			Di pozzo o cisterna	TOTALE	1	2 o più
				Nell'abitazione	Fuori dell'abitazione	TOTALE				
054	FIRMO	722	2.657	695	2	697	5	702	650	47
055	FIUMEFREDDO BRUZIO	1.137	4.409	885	137	1.022	9	1.031	927	62
056	FRANCAVILLA MARITTIMA	879	2.978	843	12	855	2	857	748	79
057	FRASCINETO	717	2.886	716	1	717	—	717	611	102
058	FUSCALDO	1.903	7.446	1.522	115	1.637	56	1.693	1.444	262
059	GRIMALDI	565	2.237	516	25	541	6	547	444	61
060	GRISOLIA	873	2.587	823	13	836	14	850	673	35
061	GUARDIA PIEMONTESE	412	1.595	403	6	409	1	410	307	67
062	LAGO	1.128	3.765	881	91	972	20	992	791	43
063	LAINO BORGO	801	3.042	409	72	481	33	514	570	51
064	LAINO CASTELLO	336	1.120	105	37	142	90	232	164	3
065	LAPPANO	255	992	245	8	253	1	254	223	14
066	LATTARICO	1.022	3.771	620	30	650	129	779	868	42
067	LONGOBARDI	728	2.746	594	70	664	6	670	572	36
068	LONGOBUCCO	1.766	5.649	1.467	28	1.495	2	1.497	1.468	92
069	LUNGRO	1.006	3.529	956	9	965	18	983	919	60
070	LUZZI	3.052	10.658	1.339	69	1.408	514	1.922	2.693	59
071	MAIERA'	508	1.727	414	50	464	3	467	343	5
072	MALITO	261	1.135	223	5	228	15	243	214	39
073	MALVITO	635	2.334	459	56	515	24	539	421	25
074	MANDATORICCIO	824	3.186	773	7	780	10	790	776	30
075	MANGONE	458	1.698	449	7	456	—	456	393	41
076	MARANO MARCHESATO	507	2.152	465	22	487	2	489	416	50
077	MARANO PRINCIPATO	332	1.360	311	17	328	—	328	235	49
078	MARZI	256	1.089	239	5	244	2	246	203	38
079	MENDICINO	1.416	6.064	1.337	47	1.384	10	1.394	1.108	221
080	MONGRASSANO	529	2.096	305	18	323	67	390	434	31
081	MONTALTO UFFUGO	3.252	12.701	2.703	115	2.818	168	2.986	2.848	198
082	MONTEGIORDANO	867	3.080	790	14	804	11	815	698	59
083	MORANO CALABRO	1.547	5.772	1.480	9	1.489	9	1.498	1.398	132
084	MORMANNO	1.351	4.992	1.220	33	1.253	18	1.271	1.162	95
085	MOTTAFOLLONE	504	1.720	459	13	472	8	480	433	19
086	NOCARA	245	735	215	2	217	1	218	177	1
087	ORIOLO	1.167	3.936	1.044	12	1.056	3	1.059	964	52
088	ORSOMARSO	632	1.915	521	19	540	15	555	507	11
089	PALUDI	478	1.768	457	4	461	7	468	436	18
090	PANETTIERI	148	511	142	4	146	2	148	119	10
091	PAOLA	4.643	18.107	4.253	173	4.426	36	4.462	3.743	641
092	PAPASIDERO	446	1.458	366	5	371	12	383	384	8
093	PARENTI	568	2.179	554	3	557	2	559	494	35
094	PATERNO CALABRO	365	1.408	264	7	271	25	296	271	30
095	PEDACE	651	2.472	641	7	648	1	649	538	70
096	PEDIVIGLIANO	329	1.307	325	2	327	—	327	276	36
097	PIANE CRATI	285	1.234	275	2	277	—	277	167	42
098	PIETRAFITTA	388	1.498	379	3	382	—	382	345	29
099	PIETRAPAOLA	354	1.315	272	—	272	2	274	299	29
100	PLATACI	392	1.002	315	2	317	3	320	306	6
101	PRAIA A MARE	1.562	6.759	1.511	13	1.524	18	1.542	1.230	303
102	RENDE	6.762	30.184	6.392	121	6.513	98	6.611	4.156	2.287
103	ROCCA IMPERIALE	1.001	3.614	902	12	914	53	967	870	25
104	ROGGIANO GRAVINA	1.867	7.119	1.713	40	1.753	58	1.811	1.610	167
105	ROGLIANO	1.596	6.120	1.506	50	1.556	17	1.573	1.303	173

per servizio installato

FORNITE DI											ABITAZIONI SFORNITE DI ACQUA POTABILE E GABINETTO	Codice dei Comuni
GABINETTO						BAGNO	ELETTRICITÀ	RISCALDAMENTO				
		Fuori dell'abitazione		TOTALE				Impianto fisso	Con apparecchi singoli			
TOTALE	di cui con scarico	TOTALE	di cui con scarico	Numero	di cui con scarico							
697	546	18	6	715	552	449	721	23	685	3	054	
989	756	35	16	1.024	772	672	1.126	32	516	54	055	
827	745	9	2	836	747	560	874	4	861	8	056	
713	640	3	—	716	640	537	717	56	660	—	057	
1.706	1.564	87	35	1.793	1.599	1.398	1.887	73	1.726	35	058	
505	390	12	4	517	394	311	562	32	511	7	059	
708	567	114	29	822	596	399	857	18	676	14	060	
374	329	6	2	380	331	339	408	7	345	1	061	
834	697	133	15	967	712	542	1.121	24	1.021	36	062	
621	461	12	6	633	467	359	742	40	529	98	063	
167	112	12	3	179	115	93	304	5	326	50	064	
237	206	8	6	245	212	177	253	18	220	—	065	
910	746	37	12	947	758	628	999	26	964	32	066	
608	500	43	5	651	505	422	722	11	442	18	067	
1.560	1.160	25	5	1.585	1.165	906	1.748	62	1.687	146	068	
979	835	8	5	987	840	579	999	56	945	6	069	
2.752	1.769	110	12	2.862	1.781	1.665	2.986	72	2.887	58	070	
348	257	33	17	381	274	257	498	1	461	29	071	
253	213	2	—	255	213	151	261	13	248	—	072	
446	371	20	6	466	377	294	606	22	551	79	073	
806	776	6	5	812	781	546	819	23	388	2	074	
434	359	12	3	446	362	302	456	81	366	—	075	
466	405	20	9	486	414	355	507	62	422	2	076	
284	249	17	4	301	253	242	330	57	116	3	077	
241	201	4	2	245	203	148	255	20	217	2	078	
1.329	1.111	38	12	1.367	1.123	1.111	1.410	466	776	7	079	
465	311	20	5	485	316	263	511	18	496	26	080	
3.046	2.509	69	38	3.115	2.547	2.395	3.223	308	2.829	14	081	
757	650	42	27	799	677	485	824	37	798	21	082	
1.530	1.330	5	2	1.535	1.332	1.090	1.543	112	1.420	3	083	
1.257	986	6	1	1.263	987	824	1.274	181	1.166	37	084	
452	385	9	5	461	390	214	497	6	462	6	085	
178	153	4	4	182	157	105	242	4	240	12	086	
1.016	639	99	25	1.115	664	512	1.135	19	316	15	087	
518	348	70	20	588	368	334	592	46	569	15	088	
454	374	17	5	471	379	308	476	6	464	—	089	
129	110	11	10	140	120	73	143	7	131	—	090	
4.384	3.822	123	32	4.507	3.854	3.729	4.628	761	2.786	37	091	
392	309	7	2	399	311	212	424	9	411	15	092	
529	456	18	11	547	467	371	566	55	506	4	093	
301	257	8	3	309	260	206	360	17	345	40	094	
608	522	32	13	640	535	435	651	90	513	—	095	
312	255	7	1	319	256	196	328	9	299	—	096	
209	182	1	—	210	182	210	285	79	205	3	097	
374	308	10	2	384	310	250	383	26	359	—	098	
328	296	16	13	344	309	232	350	5	341	4	099	
312	302	—	—	312	302	166	338	5	351	71	100	
1.533	1.418	16	10	1.549	1.428	1.473	1.553	389	972	1	101	
6.443	5.705	102	26	6.545	5.731	6.013	6.738	4.107	2.170	25	102	
895	810	19	7	914	817	757	979	71	917	3	103	
1.777	1.571	23	3	1.800	1.574	1.249	1.837	186	1.601	25	104	
1.476	1.178	43	11	1.519	1.189	1.101	1.569	481	1.054	6	105	

segue TAV. 19 — Abitazioni occupate

Codice dei Comuni	COMUNI	TOTALE ABITAZIONI		ABITAZIONI						
		Numero	Stanze	ACQUA POTABILE					Nell'abitazione	
				Di acquedotto			Di pozzo o cisterna	TOTALE	1	2 o più
				Nell'abitazione	Fuori dell'abitazione	TOTALE				
106	ROSE	1.385	4.929	988	109	1.097	83	1.180	1.097	48
107	ROSETO CAPO SPULICO	565	1.823	486	27	513	2	515	433	21
108	ROSSANO	8.080	32.125	7.408	78	7.486	376	7.862	6.597	1.327
109	ROTA GRECA	374	1.475	368	2	370	—	370	360	11
110	ROVITO	547	2.204	538	7	545	—	545	454	69
111	SAN BASILE	433	1.956	430	—	430	—	430	324	107
112	SAN BENEDETTO ULLANO	504	1.893	474	18	492	2	494	438	10
113	SAN COSMO ALBANESE	246	1.089	239	3	242	—	242	190	44
114	SAN DEMETRIO CORONE	1.379	5.456	1.011	22	1.033	92	1.125	1.126	77
115	SAN DONATO DI NINEA	815	2.580	718	31	749	2	751	690	7
116	SAN FILI	678	2.656	647	15	662	3	665	560	100
117	SANGINETO	471	1.661	383	12	395	14	409	403	28
118	SAN GIORGIO ALBANESE	559	2.110	461	16	477	14	491	445	49
119	SAN GIOVANNI IN FIORE	5.219	17.441	5.165	18	5.183	8	5.191	4.696	336
120	SAN LORENZO BELLIZZI	465	1.600	369	15	384	3	387	343	15
121	SAN LORENZO DEL VALLO	862	3.339	831	12	843	4	847	809	21
122	SAN LUCIDO	1.517	5.803	1.206	92	1.298	22	1.320	1.182	196
123	SAN MARCO ARGENTANO	2.263	8.512	988	203	1.191	436	1.627	1.873	109
124	SAN MARTINO DI FINITA	418	1.583	364	9	373	6	379	340	30
125	SAN NICOLA ARCELLA	344	1.380	327	4	331	5	336	254	51
126	SAN PIETRO IN AMANTEA	242	816	142	4	146	2	148	180	8
127	SAN PIETRO IN GUARANO	1.151	4.335	1.113	18	1.131	1	1.132	944	87
128	SAN SOSTI	768	2.877	638	92	730	6	736	605	54
129	SANTA CATERINA ALBANESE	478	1.914	384	23	407	31	438	380	45
130	SANTA DOMENICA TALAO	467	1.702	437	13	450	4	454	409	33
131	SANT'AGATA DI ESARO	722	2.612	552	11	563	14	577	436	34
132	SANTA MARIA DEL CEDRO	1.117	4.242	1.067	12	1.079	26	1.105	964	81
133	SANTA SOFIA D'EPIRO	759	2.803	372	27	399	49	448	656	38
134	SANTO STEFANO DI ROGLIANO	252	1.015	236	5	241	8	249	196	34
135	SAN VINCENZO LA COSTA	534	1.967	518	7	525	—	525	484	33
136	SARACENA	1.322	4.832	1.290	9	1.299	2	1.301	1.186	92
137	SCALA COELI	542	2.007	523	7	530	—	530	490	13
138	SCALEA	2.030	8.093	1.943	20	1.963	35	1.998	1.648	337
139	SCIGLIANO	637	2.313	624	2	626	1	627	552	38
140	SERRA D'AIELLO	232	807	222	8	230	—	230	200	15
141	SERRA PEDACE	366	1.266	359	2	361	1	362	320	33
142	SPEZZANO ALBANESE	1.888	7.345	1.848	5	1.853	21	1.874	1.663	210
143	SPEZZANO DELLA SILA	1.230	4.815	1.220	6	1.226	1	1.227	1.080	112
144	SPEZZANO PICCOLO	486	1.899	477	5	482	2	484	431	40
145	TARSIA	652	2.630	550	18	568	42	610	570	58
146	TERRANOVA DA SIBARI	1.438	5.349	1.378	9	1.387	16	1.403	1.290	79
147	TERRAVECCHIA	383	1.498	379	1	380	—	380	318	38
148	TORANO CASTELLO	1.223	5.059	1.149	11	1.160	11	1.171	1.066	91
149	TORTORA	1.296	4.818	1.128	15	1.143	12	1.155	1.051	168
150	TREBISACCE	2.305	8.981	2.243	17	2.260	16	2.276	1.885	235
151	TRENTA	568	2.285	556	8	564	3	567	489	61
152	VACCARIZZO ALBANESE	436	1.758	414	4	418	7	425	380	40
153	VERBICARO	1.550	5.024	1.516	7	1.523	5	1.528	1.049	28
154	VILLAPIANA	1.305	4.473	1.198	12	1.210	38	1.248	1.141	76
155	ZUMPANO	342	1.366	320	19	339	1	340	267	21
	TOTALE PROVINCIA	206.247	802.102	183.310	5.169	188.479	5.785	194.264	168.679	22.609

per servizio installato

FORNITE DI											ABITAZIONI SFORNITE DI ACQUA POTABILE E GABINETTO	Codice dei Comuni
GABINETTO						BAGNO	ELETTRICITÀ	RISCALDAMENTO				
		Fuori dell'abitazione		TOTALE				Impianto fisso	Con apparecchi singoli			
TOTALE	di cui con scarico	TOTALE	di cui con scarico	Numero	di cui con scarico							
1.145	952	60	24	1.205	976	714	1.379	110	1.134	72	106	
454	376	40	34	494	410	323	537	21	533	19	107	
7.924	6.771	74	4	7.998	6.775	6.247	8.000	2.197	4.831	7	108	
371	350	—	—	371	350	217	372	6	367	1	109	
523	477	13	3	536	480	405	544	96	446	1	110	
431	403	—	—	431	403	325	428	15	403	—	111	
448	389	12	4	460	393	305	501	31	448	4	112	
234	206	9	3	243	209	152	240	10	221	1	113	
1.203	966	70	19	1.273	985	742	1.329	80	1.268	80	114	
697	578	29	14	726	592	400	803	9	803	29	115	
660	522	9	4	669	526	444	672	86	564	—	116	
431	346	6	3	437	349	304	468	11	225	27	117	
494	386	35	19	529	405	289	552	13	484	5	118	
5.032	4.513	149	60	5.181	4.573	3.661	5.186	811	4.386	2	119	
358	322	6	3	364	325	135	441	2	460	71	120	
830	666	19	1	849	667	573	852	16	838	1	121	
1.378	1.168	83	24	1.461	1.192	1.129	1.505	66	1.363	19	122	
1.982	1.607	112	14	2.094	1.621	1.321	2.174	119	1.702	104	123	
370	292	16	9	386	301	211	409	20	365	18	124	
305	271	33	19	338	290	267	340	24	264	2	125	
188	172	17	10	205	182	145	242	12	146	29	126	
1.031	853	54	19	1.085	872	746	1.142	104	1.025	8	127	
659	552	28	11	687	563	405	746	61	686	8	128	
425	327	23	7	448	334	277	467	21	423	1	129	
442	396	10	4	452	400	312	436	12	425	4	130	
470	358	47	10	517	368	402	718	48	247	88	131	
1.045	914	43	16	1.088	930	884	1.108	53	862	2	132	
694	461	19	7	713	468	395	660	99	655	27	133	
230	203	14	9	244	212	165	248	38	212	—	134	
517	476	9	4	526	480	378	528	22	482	—	135	
1.278	1.163	34	23	1.312	1.186	980	1.304	245	216	1	136	
503	474	13	7	516	481	362	539	14	516	7	137	
1.985	1.817	19	9	2.004	1.826	1.841	2.022	442	1.186	1	138	
590	507	25	14	615	521	417	635	96	522	2	139	
215	203	8	7	223	210	152	232	15	206	—	140	
353	264	6	1	359	265	214	365	16	335	—	141	
1.873	1.437	10	4	1.883	1.441	1.288	1.875	120	1.754	—	142	
1.192	1.105	22	10	1.214	1.115	955	1.223	233	975	—	143	
471	415	11	4	482	419	333	483	46	432	—	144	
628	533	8	4	636	537	420	636	34	582	3	145	
1.369	956	6	—	1.375	956	895	1.420	59	1.067	7	146	
356	331	17	15	373	346	256	380	12	350	1	147	
1.157	1.039	16	7	1.173	1.046	802	1.211	74	853	24	148	
1.219	1.009	33	21	1.252	1.030	1.024	1.173	114	1.098	6	149	
2.120	1.866	111	86	2.231	1.952	1.815	2.286	333	1.757	8	150	
550	493	9	3	559	496	462	567	46	509	—	151	
420	352	7	4	427	356	249	435	3	429	1	152	
1.077	891	457	31	1.534	922	841	1.528	51	967	2	153	
1.217	1.135	20	7	1.237	1.142	965	1.284	38	580	36	154	
288	255	18	8	306	263	242	339	29	280	1	155	
191.288	164.435	5.716	2.031	197.004	166.466	146.197	203.559	36.197	146.860	2.812		

TAV. 20 - Abitazioni occupate per figura giuridica

Codice dei Comuni	COMUNI	ABITAZIONI OCCUPATE									
		PERSONA FISICA		IMPRESE		COOPERATIVE EDILIZIE A PROPRIETÀ INDIVIDUALE E INDIVISA		STATO, REGIONI, PROVINCE COMUNI, IACP		ENTI PREVIDENZIALI	
		Abitazioni	Stanze	Abitazioni	Stanze	Abitazioni	Stanze	Abitazioni	Stanze	Abitazioni	Stanze
001	ACQUAFORMOSA	483	1.833	—	—	—	—	—	—	—	—
002	ACQUAPPESA	578	2.186	1	8	—	—	44	158	—	—
003	ACRI	5.507	21.492	2	11	1	4	175	755	1	4
004	AIELLO CALABRO	916	3.061	—	—	—	—	54	210	—	—
005	AIETA	373	1.544	—	—	—	—	—	—	—	—
006	ALBIDONA	618	1.719	1	4	1	3	—	—	—	—
007	ALESSANDRIA DEL CARRETTO	386	1.221	—	—	—	—	—	—	—	—
008	ALTILIA	217	869	1	3	—	—	—	—	—	—
009	ALTOMONTE	1.170	4.666	13	63	—	—	50	229	—	—
010	AMANTEA	3.144	12.536	4	19	20	91	193	645	1	3
011	AMENDOLARA	809	3.046	4	12	1	5	14	60	—	—
012	APRIGLIANO	919	3.666	—	—	3	14	10	43	—	—
013	BELMONTE CALABRO	883	3.306	—	—	—	—	18	76	—	—
014	BELSITO	248	908	—	—	—	—	2	7	—	—
015	BELVEDERE MARITTIMO	2.405	9.684	11	47	4	17	82	364	—	—
016	BIANCHI	468	1.732	—	—	—	—	16	56	—	—
017	BISIGNANO	2.819	10.428	1	4	1	7	40	175	—	—
018	BOCCHIGLIERO	784	3.280	—	—	—	—	59	200	—	—
019	BONIFATI	1.179	4.320	1	7	—	—	14	45	—	—
020	BUONVICINO	764	3.060	—	—	—	—	5	20	—	—
021	CALOPEZZATI	387	1.547	—	—	—	—	6	30	—	—
022	CALOVETO	453	1.819	—	—	—	—	—	—	—	—
023	CAMPANA	1.022	3.698	—	—	—	—	23	106	—	—
024	CANNA	351	1.421	—	—	—	—	4	11	—	—
025	CARIATI	2.250	9.070	3	13	3	12	63	229	1	4
026	CAROLEI	875	3.858	5	27	—	—	9	37	—	—
027	CARPANZANO	231	824	—	—	—	—	4	16	—	—
028	CASOLE BRUZIO	514	2.175	—	—	—	—	2	8	—	—
029	CASSANO ALLO IONIO	4.692	18.469	22	90	19	100	177	754	—	—
030	CASTIGLIONE COSENTINO	552	2.203	1	4	4	20	8	33	—	—
031	CASTROLIBERO	1.856	8.831	14	63	16	71	23	83	—	—
032	CASTROREGIO	285	916	—	—	—	—	—	—	—	—
033	CASTROVILLARI	5.748	22.776	12	45	26	122	279	1.135	23	93
034	CELICO	768	2.934	1	5	18	94	31	129	—	—
035	CELLARA	162	665	—	—	—	—	—	—	—	—
036	CERCHIARA DI CALABRIA	1.139	3.340	—	—	—	—	2	6	1	2
037	CERISANO	650	2.942	3	16	62	210	13	50	4	16
038	CERVICATI	306	1.243	—	—	—	—	—	—	—	—
039	CERZETO	612	2.341	1	6	—	—	—	—	—	—
040	CETRARO	2.852	11.194	8	34	14	66	121	514	1	4
041	CIVITA	492	1.914	1	4	—	—	—	—	—	—
042	CLETO	448	1.851	—	—	—	—	7	28	—	—
043	COLOSIMI	466	1.886	1	1	—	—	1	5	—	—
044	CORIGLIANO CALABRO	8.661	33.930	12	53	11	39	256	1.035	2	8
045	COSENZA	22.663	95.378	220	893	709	3.640	4.168	16.239	60	253
046	CROPALATI	431	1.565	—	—	—	—	3	13	—	—
047	CROSIA	1.440	6.135	7	33	—	—	58	227	—	—
048	DIAMANTE	1.423	5.498	5	15	8	27	96	385	—	—
049	DIPIGNANO	893	3.691	2	9	4	13	27	107	—	—
050	DOMANICO	241	866	1	6	—	—	18	71	—	—
051	FAGNANO CASTELLO	1.495	6.092	—	—	—	—	22	84	—	—
052	FALCONARA ALBANESE	397	1.504	—	—	1	3	5	21	—	—
053	FIGLINE VEGLIATURO	282	1.198	2	5	5	23	6	28	—	—

del proprietario e titolo di godimento

DI CUI IN AFFITTO O AD ALTRO TITOLO														Codice dei Comuni
ALTRO PROPRIETARIO		PERSONA FISICA		IMPRESE		COOPERATIVE EDILIZIE A PROPRIETÀ INDIVIDUALE E INDIVISA		STATO, REGIONI, PROVINCE COMUNI, IACP		ENTI PREVIDENZIALI		ALTRO PROPRIETARIO		
Abitazioni	Stanze	Abitazioni	Stanze	Abitazioni	Stanze	Abitazioni	Stanze	Abitazioni	Stanze	Abitazioni	Stanze	Abitazioni	Stanze	
2	14	74	273	—	—	—	—	—	—	—	—	2	14	001
2	9	77	236	1	8	—	—	17	56	—	—	1	4	002
38	189	966	3.403	2	11	—	—	144	625	1	4	38	189	003
9	26	273	826	—	—	—	—	44	170	—	—	7	20	004
—	—	34	138	—	—	—	—	—	—	—	—	—	—	005
—	—	62	160	—	—	—	—	—	—	—	—	—	—	006
—	—	23	70	—	—	—	—	—	—	—	—	—	—	007
—	—	52	174	1	3	—	—	—	—	—	—	—	—	008
6	26	207	756	11	53	—	—	36	158	—	—	4	16	009
21	94	1.255	4.533	3	15	8	33	166	543	1	3	17	74	010
2	8	217	745	4	12	1	5	14	60	—	—	1	5	011
1	4	285	1.002	—	—	—	—	1	4	—	—	1	4	012
—	—	246	809	—	—	—	—	13	57	—	—	—	—	013
1	2	74	243	—	—	—	—	2	7	—	—	1	2	014
3	9	723	2.610	10	42	2	6	58	261	—	—	3	9	015
1	5	56	194	—	—	—	—	15	52	—	—	1	5	016
11	34	694	2.084	—	—	1	7	23	107	—	—	11	34	017
—	—	72	251	—	—	—	—	56	187	—	—	—	—	018
1	3	162	573	—	—	—	—	12	37	—	—	1	3	019
12	39	57	203	—	—	—	—	1	4	—	—	10	33	020
—	—	54	195	—	—	—	—	6	30	—	—	—	—	021
2	5	42	156	—	—	—	—	—	—	—	—	2	5	022
—	—	135	428	—	—	—	—	12	50	—	—	—	—	023
1	4	36	111	—	—	—	—	2	5	—	—	1	4	024
5	23	643	2.348	2	9	3	12	48	180	1	4	5	23	025
6	30	366	1.334	5	27	—	—	6	23	—	—	5	26	026
1	4	58	182	—	—	—	—	—	—	—	—	1	4	027
—	—	137	502	—	—	—	—	1	4	—	—	—	—	028
123	434	1.405	5.146	16	61	7	35	91	383	—	—	117	414	029
1	3	167	590	—	—	1	4	8	33	—	—	1	3	030
3	6	646	2.705	11	48	4	12	16	55	—	—	3	6	031
—	—	25	77	—	—	—	—	—	—	—	—	—	—	032
7	32	2.249	8.235	11	40	6	27	223	910	12	47	7	32	033
—	—	239	797	—	—	4	22	21	89	—	—	—	—	034
—	—	40	119	—	—	—	—	—	—	—	—	—	—	035
4	14	101	310	—	—	—	—	2	6	1	2	4	14	036
13	44	237	913	1	3	2	10	11	41	—	—	11	34	037
1	4	68	216	—	—	—	—	—	—	—	—	1	4	038
—	—	84	292	—	—	—	—	—	—	—	—	—	—	039
9	39	542	2.124	7	32	3	11	91	385	1	4	9	39	040
1	7	74	250	—	—	—	—	—	—	—	—	1	7	041
—	—	103	344	—	—	—	—	2	8	—	—	—	—	042
1	4	88	289	1	1	—	—	1	5	—	—	1	4	043
64	254	2.347	8.422	6	23	4	8	119	454	—	—	21	81	044
309	1.129	11.265	42.206	185	731	130	635	3.290	12.742	31	133	261	917	045
—	—	64	217	—	—	—	—	2	9	—	—	—	—	046
3	14	241	926	5	21	—	—	23	93	—	—	2	11	047
5	13	533	1.653	4	11	3	10	54	209	—	—	5	13	048
—	—	376	1.369	2	9	2	3	13	55	—	—	—	—	049
1	5	102	307	1	6	—	—	18	71	—	—	1	5	050
3	12	297	1.074	—	—	—	—	19	74	—	—	3	12	051
—	—	146	500	—	—	—	—	5	21	—	—	—	—	052
1	4	71	241	2	5	2	8	4	19	—	—	—	—	053

segue TAV. 20 — Abitazioni occupate per figura giuridica

Codice dei Comuni	COMUNI	ABITAZIONI OCCUPATE									
		PERSONA FISICA		IMPRESE		COOPERATIVE EDILIZIE A PROPRIETÀ INDIVIDUALE E INDIVISA		STATO, REGIONI, PROVINCE COMUNI, IACP		ENTI PREVIDENZIALI	
		Abitazioni	Stanze	Abitazioni	Stanze	Abitazioni	Stanze	Abitazioni	Stanze	Abitazioni	Stanze
054	FIRMO	705	2.572	2	20	—	—	14	56	—	—
055	FIUMEFREDDO BRUZIO	1.114	4.322	1	5	—	—	21	79	—	—
056	FRANCAVILLA MARITTIMA	873	2.960	—	—	—	—	4	13	—	—
057	FRASCINETO	714	2.868	—	—	1	5	—	—	—	—
058	FUSCALDO	1.843	7.211	3	13	2	6	53	207	—	—
059	GRIMALDI	560	2.222	—	—	—	—	4	12	—	—
060	GRISOLIA	851	2.497	—	—	—	—	20	79	—	—
061	GUARDIA PIEMONTESE	387	1.489	—	—	1	5	24	101	—	—
062	LAGO	1.041	3.452	—	—	—	—	85	306	—	—
063	LAINO BORGO	790	2.996	2	7	—	—	6	27	—	—
064	LAINO CASTELLO	325	1.089	—	—	—	—	11	31	—	—
065	LAPPANO	240	936	—	—	—	—	11	39	—	—
066	LATTARICO	1.011	3.729	5	21	—	—	3	12	—	—
067	LONGOBARDI	693	2.605	—	—	3	14	19	81	—	—
068	LONGOBUCCO	1.742	5.540	4	23	2	10	16	68	—	—
069	LUNGRO	962	3.348	1	3	—	—	38	156	—	—
070	LUZZI	2.996	10.465	5	20	7	24	14	59	—	—
071	MAIERA'	452	1.577	1	5	2	8	53	137	—	—
072	MALITO	251	1.104	—	—	—	—	10	31	—	—
073	MALVITO	635	2.334	—	—	—	—	—	—	—	—
074	MANDATORICCIO	799	3.101	3	7	—	—	21	75	—	—
075	MANGONE	434	1.606	3	11	1	7	17	65	—	—
076	MARANO MARCHESATO	506	2.148	—	—	—	—	—	—	—	—
077	MARANO PRINCIPATO	326	1.341	—	—	—	—	6	19	—	—
078	MARZI	248	1.059	—	—	—	—	7	24	—	—
079	MENDICINO	1.381	5.925	1	5	5	20	22	89	—	—
080	MONGRASSANO	523	2.070	2	12	—	—	4	14	—	—
081	MONTALTO UFFUGO	3.151	12.273	8	49	3	14	84	341	—	—
082	MONTEGIORDANO	863	3.064	—	—	—	—	4	16	—	—
083	MORANO CALABRO	1.534	5.721	2	10	1	3	5	20	3	11
084	MORMANNO	1.347	4.981	2	6	—	—	2	5	—	—
085	MOTTAFOLLONE	499	1.698	—	—	—	—	4	16	—	—
086	NOCARA	245	735	—	—	—	—	—	—	—	—
087	ORIOLO	1.164	3.924	1	3	1	4	1	5	—	—
088	ORSOMARSO	619	1.870	2	4	—	—	11	41	—	—
089	PALUDI	478	1.768	—	—	—	—	—	—	—	—
090	PANETTIERI	146	503	—	—	—	—	1	3	—	—
091	PAOLA	4.192	16.248	9	44	60	308	349	1.380	8	27
092	PAPASIDERO	438	1.431	—	—	—	—	5	20	—	—
093	PARENTI	548	2.082	—	—	1	3	4	16	—	—
094	PATERNO CALABRO	351	1.352	—	—	—	—	6	21	6	28
095	PEDACE	622	2.339	16	77	—	—	10	41	—	—
096	PEDIVIGLIANO	320	1.268	—	—	—	—	3	15	—	—
097	PIANE CRATI	276	1.200	—	—	—	—	7	26	—	—
098	PIETRAFITTA	388	1.498	—	—	—	—	—	—	—	—
099	PIETRAPAOLO	349	1.294	—	—	—	—	5	21	—	—
100	PLATACI	388	987	—	—	—	—	4	15	—	—
101	PRAIA A MARE	1.372	5.880	32	147	50	247	105	469	3	16
102	RENDE	5.903	26.204	66	253	377	1.882	345	1.559	4	19
103	ROCCA IMPERIALE	995	3.586	—	—	—	—	6	28	—	—
104	ROGGIANO GRAVINA	1.703	6.467	—	—	15	74	133	523	—	—
105	ROGLIANO	1.418	5.419	2	7	19	99	136	519	—	—

del proprietario e titolo di godimento

		DI CUI IN AFFITTO O AD ALTRO TITOLO												Codice dei Comuni
ALTRO PROPRIETARIO		PERSONA FISICA		IMPRESE		COOPERATIVE EDILIZIE A PROPRIETÀ INDIVIDUALE E INDIVISA		STATO, REGIONI, PROVINCIE COMUNI, IACP		ENTI PREVIDENZIALI		ALTRO PROPRIETARIO		
Abitazioni	Stanze	Abitazioni	Stanze	Abitazioni	Stanze	Abitazioni	Stanze	Abitazioni	Stanze	Abitazioni	Stanze	Abitazioni	Stanze	
1	9	192	569	—	—	—	—	10	40	—	—	1	9	054
1	3	261	861	1	5	—	—	15	56	—	—	1	3	055
2	5	130	409	—	—	—	—	3	10	—	—	2	5	056
2	13	109	396	—	—	—	—	—	—	—	—	2	13	057
2	9	577	1.777	3	13	1	2	37	146	—	—	1	7	058
1	3	156	471	—	—	—	—	4	12	—	—	—	—	059
2	11	105	312	—	—	—	—	15	59	—	—	1	5	060
—	—	82	286	—	—	—	—	24	101	—	—	—	—	061
2	7	233	711	—	—	—	—	79	286	—	—	1	3	062
3	12	90	330	1	4	—	—	3	14	—	—	3	12	063
—	—	20	74	—	—	—	—	11	31	—	—	—	—	064
4	17	69	237	—	—	—	—	10	36	—	—	3	12	065
3	9	251	783	4	16	—	—	2	10	—	—	2	6	066
13	46	182	609	—	—	2	10	19	81	—	—	13	46	067
2	8	193	568	3	11	1	4	13	58	—	—	2	8	068
5	22	287	843	1	3	—	—	27	111	—	—	5	22	069
30	90	572	1.797	2	8	4	14	6	24	—	—	24	66	070
—	—	18	60	—	—	1	4	52	134	—	—	—	—	071
—	—	113	414	—	—	—	—	3	9	—	—	—	—	072
—	—	121	420	—	—	—	—	—	—	—	—	—	—	073
1	3	102	361	3	7	—	—	20	72	—	—	1	3	074
3	9	142	471	3	11	—	—	11	42	—	—	3	9	075
1	4	134	493	—	—	—	—	—	—	—	—	1	4	076
—	—	86	295	—	—	—	—	5	16	—	—	—	—	077
1	6	80	307	—	—	—	—	5	18	—	—	—	—	078
7	25	545	1.978	—	—	5	20	18	73	—	—	6	23	079
—	—	107	386	2	12	—	—	4	14	—	—	—	—	080
6	24	824	2.890	7	45	2	10	62	249	—	—	4	17	081
—	—	206	608	—	—	—	—	4	16	—	—	—	—	082
2	7	337	1.177	—	—	1	3	5	20	3	11	2	7	083
—	—	340	1.228	—	—	—	—	1	3	—	—	—	—	084
1	6	73	218	—	—	—	—	3	13	—	—	1	6	085
—	—	51	142	—	—	—	—	—	—	—	—	—	—	086
—	—	206	655	1	3	1	4	—	—	—	—	—	—	087
—	—	109	315	—	—	—	—	10	36	—	—	—	—	088
—	—	69	224	—	—	—	—	—	—	—	—	—	—	089
1	5	26	85	—	—	—	—	1	3	—	—	1	5	090
25	100	1.842	6.386	6	24	6	32	276	1.093	8	27	19	79	091
3	7	72	233	—	—	—	—	5	20	—	—	3	7	092
15	78	136	447	—	—	1	3	3	11	—	—	7	39	093
2	7	149	493	—	—	—	—	6	21	6	28	2	7	094
3	15	122	405	2	8	—	—	5	22	—	—	2	7	095
6	24	53	177	—	—	—	—	2	12	—	—	—	—	096
2	8	105	376	—	—	—	—	7	26	—	—	2	8	097
—	—	92	290	—	—	—	—	—	—	—	—	—	—	098
—	—	40	124	—	—	—	—	4	17	—	—	—	—	099
—	—	26	71	—	—	—	—	3	12	—	—	—	—	100
—	—	490	1.809	32	147	—	—	73	323	1	6	—	—	101
67	267	2.278	8.936	54	202	36	175	301	1.357	3	15	66	264	102
—	—	244	800	—	—	—	—	2	9	—	—	—	—	103
16	55	319	1.116	—	—	2	8	120	473	—	—	15	50	104
21	76	459	1.574	2	7	4	20	92	348	—	—	13	45	105

segue TAV. 20 — Abitazioni occupate per figura giuridica

Codice dei Comuni	COMUNI	ABITAZIONI OCCUPATE									
		PERSONA FISICA		IMPRESE		COOPERATIVE EDILIZIE A PROPRIETÀ INDIVIDUALE E INDIVISA		STATO, REGIONI, PROVINCE COMUNI, IACP		ENTI PREVIDENZIALI	
		Abitazioni	Stanze	Abitazioni	Stanze	Abitazioni	Stanze	Abitazioni	Stanze	Abitazioni	Stanze
106	ROSE	1.350	4.805	—	—	12	31	18	73	—	—
107	ROSETO CAPO SPULICO	547	1.755	1	8	—	—	17	60	—	—
108	ROSSANO	7.805	31.046	34	142	3	15	210	819	3	12
109	ROTA GRECA	369	1.459	1	3	—	—	4	13	—	—
110	ROVITO	529	2.147	—	—	3	12	—	—	—	—
111	SAN BASILE	433	1.956	—	—	—	—	—	—	—	—
112	SAN BENEDETTO ULLANO	484	1.791	1	6	—	—	19	96	—	—
113	SAN COSMO ALBANESE	246	1.089	—	—	—	—	—	—	—	—
114	SAN DEMETRIO CORONE	1.343	5.291	1	4	1	9	21	100	—	—
115	SAN DONATO DI NINEA	805	2.535	—	—	—	—	9	41	—	—
116	SAN FILI	639	2.515	1	3	—	—	18	73	—	—
117	SANGINETO	460	1.624	4	14	—	—	5	17	—	—
118	SAN GIORGIO ALBANESE	550	2.073	—	—	—	—	9	37	—	—
119	SAN GIOVANNI IN FIORE	4.823	15.940	5	20	14	65	345	1.332	—	—
120	SAN LORENZO BELLIZZI	459	1.577	—	—	—	—	6	23	—	—
121	SAN LORENZO DEL VALLO	853	3.303	—	—	—	—	7	28	—	—
122	SAN LUCIDO	1.465	5.615	4	19	1	3	41	144	3	10
123	SAN MARCO ARGENTANO	2.205	8.274	4	18	—	—	42	165	—	—
124	SAN MARTINO DI FINITA	417	1.577	—	—	—	—	1	6	—	—
125	SAN NICOLA ARCELLA	341	1.369	2	8	—	—	1	3	—	—
126	SAN PIETRO IN AMANTEA	223	740	—	—	—	—	19	76	—	—
127	SAN PIETRO IN GUARANO	1.126	4.237	3	12	1	5	18	69	—	—
128	SAN SOSTI	761	2.850	1	3	—	—	5	22	—	—
129	SANTA CATERINA ALBANESE	478	1.914	—	—	—	—	—	—	—	—
130	SANTA DOMENICA TALAO	466	1.699	—	—	1	3	—	—	—	—
131	SANT'AGATA DI ESARO	705	2.541	—	—	1	6	15	61	—	—
132	SANTA MARIA DEL CEDRO	1.107	4.200	3	10	1	2	5	26	—	—
133	SANTA SOFIA D'EPIRO	752	2.776	3	13	—	—	4	14	—	—
134	SANTO STEFANO DI ROGLIANO	248	1.002	—	—	—	—	3	11	—	—
135	SAN VINCENZO LA COSTA	533	1.960	1	7	—	—	—	—	—	—
136	SARACENA	1.304	4.754	1	1	2	8	15	69	—	—
137	SCALA COELI	532	1.959	—	—	—	—	10	48	—	—
138	SCALEA	1.917	7.601	17	73	3	11	91	395	1	4
139	SCIGLIANO	619	2.247	—	—	—	—	10	37	—	—
140	SERRA D'AIELLO	210	724	—	—	9	45	13	38	—	—
141	SERRA PEDACE	357	1.232	1	3	1	4	6	23	—	—
142	SPEZZANO ALBANESE	1.781	6.917	2	8	—	—	102	410	—	—
143	SPEZZANO DELLA SILA	1.146	4.478	11	47	3	12	53	213	—	—
144	SPEZZANO PICCOLO	465	1.812	—	—	—	—	18	74	—	—
145	TARSIA	638	2.572	1	4	—	—	8	31	1	6
146	TERRANOVA DA SIBARI	1.429	5.318	—	—	—	—	9	31	—	—
147	TERRAVECCHIA	383	1.498	—	—	—	—	—	—	—	—
148	TORANO CASTELLO	1.211	5.019	2	5	1	3	9	32	—	—
149	TORTORA	1.288	4.795	2	5	5	12	—	—	—	—
150	TREBISACCE	2.232	8.677	5	23	3	14	63	259	1	3
151	TRENTA	564	2.271	—	—	—	—	1	4	—	—
152	VACCARIZZO ALBANESE	436	1.758	—	—	—	—	—	—	—	—
153	VERBICARO	1.449	4.661	—	—	1	5	99	354	—	—
154	VILLAPIANA	1.225	4.202	2	7	1	3	11	41	—	—
155	ZUMPANO	341	1.362	—	—	—	—	—	—	—	—
	TOTALE PROVINCIA	193.467	750.206	646	2.718	1.549	7.582	9.281	36.675	127	523

del proprietario e titolo di godimento

		DI CUI IN AFFITTO O AD ALTRO TITOLO												Codice dei Comuni
ALTRO PROPRIETARIO		PERSONA FISICA		IMPRESE		COOPERATIVE EDILIZIE A PROPRIETÀ INDIVIDUALE E INDIVISA		STATO, REGIONI, PROVINCIE COMUNI, IACP		ENTI PREVIDENZIALI		ALTRO PROPRIETARIO		
Abitazioni	Stanze	Abitazioni	Stanze	Abitazioni	Stanze	Abitazioni	Stanze	Abitazioni	Stanze	Abitazioni	Stanze	Abitazioni	Stanze	
5	20	280	896	—	—	12	31	18	73	—	—	3	14	106
—	—	120	357	—	—	—	—	17	60	—	—	—	—	107
25	91	2.657	9.720	28	120	1	4	118	460	1	4	20	72	108
—	—	59	214	1	3	—	—	1	1	—	—	—	—	109
15	45	157	564	—	—	—	—	—	—	—	—	13	36	110
—	—	40	154	—	—	—	—	—	—	—	—	—	—	111
—	—	137	441	1	6	—	—	9	45	—	—	—	—	112
—	—	20	59	—	—	—	—	—	—	—	—	—	—	113
13	52	252	792	1	4	—	—	19	91	—	—	12	47	114
1	4	92	280	—	—	—	—	8	36	—	—	1	4	115
20	65	211	704	—	—	—	—	15	63	—	—	20	65	116
2	6	46	150	4	14	—	—	5	17	—	—	2	6	117
—	—	58	182	—	—	—	—	4	18	—	—	—	—	118
32	84	1.138	3.650	1	4	2	9	236	867	—	—	31	81	119
—	—	23	71	—	—	—	—	6	23	—	—	—	—	120
2	8	121	383	—	—	—	—	—	—	—	—	1	5	121
3	12	557	1.822	3	16	1	3	29	104	3	10	2	8	122
12	55	501	1.567	2	9	—	—	37	146	—	—	12	55	123
—	—	73	242	—	—	—	—	—	—	—	—	—	—	124
—	—	95	328	2	8	—	—	1	3	—	—	—	—	125
—	—	71	198	—	—	—	—	19	76	—	—	—	—	126
3	12	256	874	2	9	1	5	9	36	—	—	2	9	127
1	2	100	359	—	—	—	—	4	19	—	—	1	2	128
—	—	76	281	—	—	—	—	—	—	—	—	—	—	129
—	—	115	376	—	—	—	—	—	—	—	—	—	—	130
1	4	150	502	—	—	—	—	3	11	—	—	1	4	131
1	4	210	778	3	10	—	—	3	16	—	—	1	4	132
—	—	132	426	2	8	—	—	2	7	—	—	—	—	133
1	2	88	321	—	—	—	—	3	11	—	—	1	2	134
—	—	115	331	—	—	—	—	—	—	—	—	—	—	135
—	—	273	950	—	—	2	8	2	9	—	—	—	—	136
—	—	68	204	—	—	—	—	10	48	—	—	—	—	137
1	9	690	2.502	16	71	1	3	79	337	—	—	1	9	138
8	29	131	421	—	—	—	—	8	31	—	—	6	24	139
—	—	77	239	—	—	—	—	13	38	—	—	—	—	140
1	4	86	273	—	—	—	—	6	23	—	—	1	4	141
3	10	358	1.128	—	—	—	—	75	306	—	—	3	10	142
17	65	360	1.277	2	10	3	12	44	176	—	—	11	53	143
3	13	122	418	—	—	—	—	17	69	—	—	3	13	144
4	17	135	495	—	—	—	—	3	11	—	—	3	13	145
—	—	131	440	—	—	—	—	—	—	—	—	—	—	146
—	—	39	124	—	—	—	—	—	—	—	—	—	—	147
—	—	248	837	—	—	—	—	3	13	—	—	—	—	148
1	6	292	986	1	3	1	3	—	—	—	—	1	6	149
1	5	714	2.702	1	3	2	8	40	171	1	3	1	5	150
3	10	144	494	—	—	—	—	1	4	—	—	3	10	151
—	—	46	147	—	—	—	—	—	—	—	—	—	—	152
1	4	90	316	—	—	1	5	98	351	—	—	1	4	153
66	220	312	992	2	7	—	—	9	35	—	—	31	106	154
1	4	133	457	—	—	—	—	—	—	—	—	—	—	155
1.177	4.398	54.614	193.282	490	2.002	277	1.248	7.045	27.624	74	301	957	3.538	

Tav. 21 - Abitazioni non occupate per motivo della non occupazione

Codice dei Comuni	COMUNI	DISPONIBILI PER LA VENDITA O L'AFFITTO		UTILIZZABILI PER VACANZA		UTILIZZABILI PER LAVORO		ALTRI MOTIVI		TOTALE		di cui costruite dopo il 1971	
		Abitazioni	Stanze	Abitazioni	Stanze	Abitazioni	Stanze	Abitazioni	Stanze	Abitazioni	Stanze	Abitazioni	Stanze
001	ACQUAFORMOSA	10	24	13	35	1	2	124	388	148	449	10	44
002	ACQUAPPESA	139	411	1.174	4.029	31	67	128	363	1.472	4.870	790	2.638
003	ACRI	219	860	404	1.494	224	545	744	2.324	1.591	5.223	288	1.177
004	AIELLO CALABRO	19	55	52	195	46	98	65	153	182	501	17	65
005	AIETA	92	290	28	127	5	16	49	171	174	604	1	3
006	ALBIDONA	3	5	7	16	—	—	29	59	39	80	8	18
007	ALESSANDRIA DEL CARRETTO	17	47	18	59	23	53	46	126	104	285	11	40
008	ALTILIA	14	53	38	177	7	17	36	107	95	354	2	11
009	ALTomonte	51	180	78	280	78	186	222	818	429	1.464	97	436
010	AMANTEA	368	1.443	710	2.847	118	430	267	958	1.463	5.678	606	2.488
011	AMENDOLARA	101	408	332	1.234	188	405	154	379	775	2.426	281	1.145
012	APRIGLIANO	32	99	111	467	28	64	252	974	423	1.604	51	207
013	BELMONTE CALABRO	134	428	146	543	68	152	113	353	461	1.476	95	372
014	BELSITO	21	64	38	146	10	35	21	59	90	304	8	34
015	BELVEDERE MARITTIMO	465	1.651	1.779	6.282	129	316	467	1.403	2.840	9.652	1.888	6.600
016	BIANCHI	11	42	111	359	37	77	167	405	326	883	14	57
017	BISIGNANO	261	731	44	159	82	207	99	260	486	1.357	105	396
018	BOCCHIGLIERO	26	70	127	435	139	258	114	249	406	1.012	44	185
019	BONIFATI	105	368	519	1.955	49	121	195	577	868	3.021	306	1.196
020	BUONVICINO	21	68	69	241	34	107	82	213	206	629	8	40
021	CALOPEZZATI	34	107	183	712	9	22	36	123	262	964	185	750
022	CALOVETO	40	136	13	34	102	162	27	87	182	419	43	96
023	CAMPANA	20	59	165	568	—	—	51	180	236	807	65	285
024	CANNA	77	285	4	16	24	75	5	18	110	394	2	14
025	CARIATI	213	770	140	504	29	87	162	597	544	1.958	167	718
026	CAROLEI	66	243	76	328	36	120	148	565	326	1.256	66	333
027	CARPANZANO	1	3	63	250	7	15	32	91	103	359	8	39
028	CASOLE BRUZIO	17	42	102	240	14	32	165	378	298	692	10	27
029	CASSANO ALLO IONIO	281	886	563	1.817	197	416	431	1.283	1.472	4.402	498	1.762
030	CASTIGLIONE COSENTINO	13	53	55	184	50	136	44	147	162	520	37	148
031	CASTROLIBERO	91	398	51	220	22	96	253	929	417	1.643	186	814
032	CASTROREGIO	9	17	91	265	67	122	31	85	198	489	12	34
033	CASTROVILLARI	234	760	577	2.398	210	589	395	1.157	1.416	4.904	348	1.590
034	CELICO	21	69	153	528	20	84	53	184	247	865	112	333
035	CELLARA	25	63	22	117	8	18	19	79	74	277	10	48
036	CERCHIARA DI CALABRIA	54	152	175	466	116	250	211	549	556	1.417	88	269
037	CERISANO	6	20	81	405	4	19	49	155	140	599	36	271
038	CERVICATI	6	24	36	153	10	31	7	26	59	234	20	87
039	CERZETO	14	45	18	85	—	—	32	87	64	217	12	61
040	CETRARO	314	1.066	1.156	4.584	71	196	418	1.333	1.959	7.179	789	2.966
041	CIVITA	11	37	28	106	1	2	27	94	67	239	2	12
042	CLETO	70	211	60	239	13	48	17	51	160	549	17	72
043	COLOSIMI	17	63	133	566	17	59	75	269	242	957	44	236
044	CORIGLIANO CALABRO	1.642	6.276	1.955	7.513	1.238	2.878	1.711	4.443	6.546	21.110	2.739	11.041
045	COSENZA	1.077	4.771	213	793	109	378	995	3.744	2.394	9.686	957	4.592
046	CROPALATI	3	11	37	106	1	2	23	55	64	174	12	37
047	CROSIA	199	732	253	861	14	51	87	345	553	1.989	339	1.299
048	DIAMANTE	119	350	2.397	7.396	35	92	180	528	2.731	8.366	2.222	6.798
049	DIPIGNANO	53	196	105	543	8	26	47	161	213	926	47	236
050	DOMANICO	26	128	225	805	12	42	91	256	354	1.231	91	392
051	FAGNANO CASTELLO	16	59	33	130	1	2	33	123	83	314	17	58
052	FALCONARA ALBANESE	216	741	1.088	3.562	7	25	15	67	1.326	4.395	838	2.690
053	FIGLINE VEGLIATURO	2	7	15	53	1	7	39	107	57	174	9	38

segue TAV. 21 — Abitazioni non occupate per motivo della non occupazione

Codice dei Comuni	COMUNI	DISPONIBILI PER LA VENDITA O L'AFFITTO		UTILIZZABILI PER VACANZA		UTILIZZABILI PER LAVORO		ALTRI MOTIVI		TOTALE		di cui costruite dopo il 1971	
		Abitazioni	Stanze	Abitazioni	Stanze	Abitazioni	Stanze	Abitazioni	Stanze	Abitazioni	Stanze	Abitazioni	Stanze
054	FIRMO	4	11	10	52	2	5	41	130	57	198	20	86
055	FIUMEFREDDO BRUZIO	524	1.756	673	2.550	136	330	214	623	1.547	5.259	939	3.399
056	FRANCAVILLA MARITTIMA	88	207	213	516	33	71	172	383	506	1.177	69	215
057	FRASCINETO	17	47	31	119	4	20	93	295	145	481	31	136
058	FUSCALDO	298	897	978	3.284	72	191	287	854	1.635	5.226	442	1.593
059	GRIMALDI	36	117	103	423	122	327	51	152	312	1.019	66	250
060	GRISOLIA	40	157	306	830	62	119	275	614	683	1.720	135	498
061	GUARDIA PIEMONTESE	179	536	875	2.269	2	4	116	255	1.172	3.064	164	544
062	LAGO	15	40	151	520	90	253	194	548	450	1.361	43	157
063	LAINO BORGO	39	134	72	247	88	238	233	579	432	1.198	31	117
064	LAINO CASTELLO	2	5	15	45	44	99	186	479	247	628	42	133
065	LAPPANO	7	23	62	247	13	28	63	160	145	458	17	79
066	LATTARICO	51	150	75	269	25	60	95	287	246	766	75	295
067	LONGOBARDI	78	279	331	1.170	57	141	138	396	604	1.986	101	366
068	LONGOBUCCO	47	107	152	428	153	432	263	619	615	1.586	87	284
069	LUNGRO	70	195	27	78	—	—	31	120	128	393	29	125
070	LUZZI	167	503	128	429	118	243	169	422	582	1.597	106	387
071	MAIERA'	20	70	124	422	22	39	157	408	323	939	48	183
072	MALITO	6	15	32	151	—	—	92	294	130	460	12	46
073	MALVITO	164	467	27	91	4	9	166	460	361	1.027	65	227
074	MANDATORICCIO	20	78	36	135	1	2	180	630	237	845	34	149
075	MANGONE	20	58	28	103	2	6	11	25	61	192	11	47
076	MARANO MARCHESATO	16	57	31	136	5	15	68	218	120	426	23	98
077	MARANO PRINCIPATO	39	146	20	68	8	28	51	153	118	395	37	149
078	MARZI	2	9	24	108	1	3	75	257	102	377	10	55
079	MENDICINO	74	352	84	329	43	113	194	671	395	1.465	85	511
080	MONGRASSANO	26	99	5	16	—	—	260	828	291	943	10	58
081	MONTALTO UFFUGO	88	321	109	382	23	63	226	800	446	1.566	125	522
082	MONTEGIORDANO	36	132	279	981	78	204	199	551	592	1.868	93	354
083	MORANO CALABRO	44	134	93	268	22	49	94	285	253	736	23	89
084	MORMANNO	47	155	39	143	66	178	245	723	397	1.199	43	159
085	MOTTAFOLLONE	21	61	99	301	45	135	154	518	319	1.015	93	394
086	NOCARA	1	4	16	38	2	4	29	54	48	100	3	11
087	ORIOLO	17	38	26	75	5	8	132	355	180	476	14	56
088	ORSOMARSO	18	46	48	125	101	171	142	299	309	641	38	109
089	PALUDI	18	51	13	55	56	131	53	165	140	402	20	83
090	PANETTIERI	3	7	31	107	19	47	65	178	118	339	19	82
091	PAOLA	385	1.359	633	2.028	114	278	738	2.265	1.870	5.930	439	1.764
092	PAPASIDERO	67	165	84	196	48	94	201	359	400	814	—	—
093	PARENTI	9	22	48	175	56	172	97	332	210	701	26	112
094	PATERNO CALABRO	57	191	65	297	63	196	85	260	270	944	37	167
095	PEDACE	68	192	122	533	18	66	121	277	329	1.068	67	224
096	PEDIVIGLIANO	20	82	62	223	38	109	41	119	161	533	32	129
097	PIANE CRATI	19	65	8	46	3	6	39	107	69	224	24	105
098	PIETRAFITTA	13	34	25	92	2	7	43	113	83	246	8	36
099	PIETRAPAOLA	136	415	195	674	105	129	54	130	490	1.348	250	840
100	PLATACI	45	101	63	146	236	475	32	88	376	810	50	138
101	PRAIA A MARE	505	1.481	1.816	5.708	47	165	208	764	2.576	8.118	1.973	6.065
102	RENDE	465	2.035	147	554	143	423	608	2.220	1.363	5.232	604	2.757
103	ROCCA IMPERIALE	159	531	112	401	101	237	74	199	446	1.368	140	538
104	ROGGIANO GRAVINA	112	384	82	289	39	96	465	1.506	698	2.275	156	640
105	ROGLIANO	36	143	78	259	38	99	173	480	325	981	34	140

segue TAV. 21 — Abitazioni non occupate per motivo della non occupazione

Codice dei Comuni	COMUNI	DISPONIBILI PER LA VENDITA O L'AFFITTO		UTILIZZABILI PER VACANZA		UTILIZZABILI PER LAVORO		ALTRI MOTIVI		TOTALE		di cui costruite dopo il 1971	
		Abitazioni	Stanze	Abitazioni	Stanze	Abitazioni	Stanze	Abitazioni	Stanze	Abitazioni	Stanze	Abitazioni	Stanze
106	ROSE	28	95	137	456	62	150	154	456	381	1.157	55	233
107	ROSETO CAPO SPULICO	218	723	571	2.043	149	229	50	140	988	3.135	647	2.367
108	ROSSANO	1.081	4.022	1.039	3.893	494	1.484	616	2.350	3.230	11.749	1.796	7.148
109	ROTA GRECA	—	—	12	56	1	5	19	76	32	137	1	5
110	ROVITO	42	163	92	419	7	17	38	111	179	710	20	99
111	SAN BASILE	12	46	14	51	—	—	27	87	53	184	—	—
112	SAN BENEDETTO ULLANO	23	85	33	141	8	23	47	163	111	412	28	119
113	SAN COSMO ALBANESE	21	65	10	40	14	26	6	20	51	151	10	38
114	SAN DEMETRIO CORONE	205	705	75	275	69	212	82	277	431	1.469	105	521
115	SAN DONATO DI NINEA	32	105	198	584	72	154	53	154	355	997	24	82
116	SAN FILI	24	75	68	277	1	9	87	278	180	639	18	70
117	SANGINETO	189	709	1.067	4.273	71	149	433	870	1.760	6.001	1.119	4.398
118	SAN GIORGIO ALBANESE	10	34	61	208	60	145	35	97	166	484	41	147
119	SAN GIOVANNI IN FIORE	793	2.599	483	1.811	360	880	745	2.190	2.381	7.480	970	3.499
120	SAN LORENZO BELLIZZI	14	36	64	159	2	4	172	424	252	623	26	59
121	SAN LORENZO DEL VALLO	40	159	19	73	53	128	67	210	179	570	59	231
122	SAN LUCIDO	174	555	975	3.666	18	50	250	745	1.417	5.016	690	2.601
123	SAN MARCO ARGENTANO	15	70	39	170	6	20	6	17	66	277	24	116
124	SAN MARTINO DI FINITA	66	240	49	192	18	57	14	44	147	533	9	40
125	SAN NICOLA ARCELLA	105	381	719	2.620	10	33	79	238	913	3.272	712	2.627
126	SAN PIETRO IN AMANTEA	4	18	57	184	13	34	59	124	133	360	23	85
127	SAN PIETRO IN GUARANO	64	216	104	334	19	49	58	179	245	778	43	154
128	SAN SOSTI	20	61	141	466	73	217	70	195	304	939	29	111
129	SANTA CATERINA ALBANESE	24	72	75	222	35	80	39	93	173	467	28	98
130	SANTA DOMENICA TALAO	72	214	51	197	40	102	131	303	294	816	57	218
131	SANT'AGATA DI ESARO	29	94	135	415	58	141	56	158	278	808	37	129
132	SANTA MARIA DEL CEDRO	357	1.073	1.985	5.926	22	65	153	517	2.517	7.581	2.277	6.874
133	SANTA SOFIA D'EIPIRO	26	84	85	287	65	171	211	597	387	1.139	122	451
134	SANTO STEFANO DI ROGLIANO	3	8	32	125	5	16	51	187	91	336	48	182
135	SAN VINCENZO LA COSTA	18	53	30	116	16	50	73	212	137	431	24	114
136	SARACENA	112	371	154	513	159	367	184	598	609	1.849	155	616
137	SCALA COELI	28	82	40	142	25	78	69	206	162	508	22	78
138	SCALEA	1.077	3.100	6.570	19.827	57	164	334	1.085	8.038	24.176	7.186	21.363
139	SCIGLIANO	30	89	148	529	32	81	69	180	279	879	24	96
140	SERRA D'AIELLO	10	22	11	40	—	—	12	39	33	101	7	27
141	SERRA PEDACE	4	7	74	244	5	20	52	142	135	413	7	31
142	SPEZZANO ALBANESE	32	107	83	339	17	55	87	312	219	813	56	247
143	SPEZZANO DELLA SILA	177	638	875	3.773	93	330	105	378	1.250	5.119	617	2.422
144	SPEZZANO PICCOLO	26	85	72	308	28	90	43	147	169	630	26	126
145	TARSIA	22	76	27	85	3	9	37	109	89	279	19	81
146	TERRANOVA DA SIBARI	13	38	36	109	27	79	96	310	172	536	17	70
147	TERRAVECCHIA	27	82	18	57	—	—	7	17	52	156	9	40
148	TORANO CASTELLO	32	127	80	320	63	179	199	743	374	1.369	90	435
149	TORTORA	247	792	1.183	3.558	70	179	172	467	1.672	4.996	1.048	3.287
150	TREBISACCE	66	240	332	1.157	17	53	158	525	573	1.975	101	403
151	TRENTA	34	131	132	454	18	37	129	461	313	1.083	115	508
152	VACCARIZZO ALBANESE	7	17	65	247	7	28	22	50	101	342	25	91
153	VERBICARO	547	1.441	118	368	64	156	404	1.454	1.133	3.419	314	1.200
154	VILLAPIANA	748	2.167	1.293	4.036	99	226	329	832	2.469	7.261	1.405	4.318
155	ZUMPANO	26	62	24	77	37	95	51	158	138	392	26	106
	TOTALE PROVINCIA	18.508	63.175	44.725	152.620	8.967	22.482	23.916	72.367	96.116	310.644	42.012	49.360

TAV. 22 - Abitazioni non occupate per servizio installato

Codice dei Comuni	COMUNI	TOTALE ABITAZIONI	ABITAZIONI CHE DISPONGONO DI					ABITAZIONI CHE NON DISPONGONO DI				
			Acqua potabile	Gabinetto	Bagno	Elettricità	Riscaldamento	Acqua potabile	Gabinetto	Bagno	Elettricità	Riscaldamento
001	ACQUAFORMOSA	148	134	123	103	133	103	—	12	31	2	31
002	ACQUAPPESA	1.472	1.404	1.412	1.324	1.393	373	35	28	104	42	688
003	ACRI	1.591	1.053	1.129	530	1.263	1.029	534	461	1.053	325	503
004	AIELLO CALABRO	182	127	128	37	136	46	55	54	145	46	131
005	AIETA	174	105	78	28	105	48	3	33	82	6	2
006	ALBIDONA	39	8	—	—	8	—	—	8	8	—	8
007	ALESSANDRIA DEL CARRETTO	104	91	83	17	91	104	7	21	83	13	—
008	ALTILIA	95	70	63	34	79	2	24	29	50	16	79
009	ALTOMONTE	429	284	342	163	323	409	131	84	253	102	11
010	AMANTEA	1.463	1.310	1.399	1.108	1.412	295	100	54	336	35	1.143
011	AMENDOLARA	775	599	728	345	663	615	170	42	420	108	105
012	APRIGLIANO	423	268	260	116	268	177	46	59	172	53	85
013	BELMONTE CALABRO	461	338	324	181	401	219	122	136	272	57	226
014	BELSITO	90	69	86	28	81	89	19	4	53	9	1
015	BELVEDERE MARITTIMO	2.840	2.648	2.686	2.290	2.660	690	169	150	532	166	1.983
016	BIANCHI	326	229	279	54	233	271	90	42	265	91	50
017	BISIGNANO	486	230	332	115	332	271	143	60	255	87	27
018	BOCCHIGLIERO	406	255	362	69	243	353	150	44	335	163	52
019	BONIFATI	868	772	752	515	795	238	90	115	316	70	559
020	BUONVICINO	206	136	133	35	146	73	62	61	128	52	101
021	CALOPEZZATI	262	247	256	211	247	151	15	6	50	15	108
022	CALOVETO	182	104	79	34	146	54	72	100	136	35	127
023	CAMPANA	236	213	213	119	213	125	3	7	99	7	73
024	CANNA	110	74	90	54	92	94	36	19	55	18	16
025	CARIATI	544	485	517	399	479	248	53	25	140	57	199
026	CAROLEI	326	267	232	119	283	273	54	85	197	37	45
027	CARPANZANO	103	87	95	36	86	96	2	7	65	13	4
028	CASOLE BRUZIO	298	11	1	1	11	2	—	10	10	—	9
029	CASSANO ALLO IONIO	1.472	1.042	1.187	598	1.013	1.016	241	105	657	256	185
030	CASTIGLIONE COSENTINO	162	114	117	37	105	103	20	44	115	55	9
031	CASTROLIBERO	417	340	313	234	323	309	13	40	102	31	39
032	CASTROREGIO	198	111	121	33	113	191	86	77	163	85	6
033	CASTROVILLARI	1.416	785	1.251	580	1.219	521	495	35	543	60	132
034	CELICO	247	230	237	160	231	165	2	2	76	6	73
035	CELLARA	74	63	58	30	62	58	8	14	27	7	10
036	CERCHIARA DI CALABRIA	556	447	491	142	486	468	99	62	402	64	70
037	CERISANO	140	59	51	37	57	19	—	7	19	—	10
038	CERVICATI	59	36	43	25	39	4	20	14	29	17	14
039	CERZETO	64	35	43	17	46	33	9	1	27	6	8
040	CETRARO	1.959	1.753	1.812	1.469	1.783	545	170	129	436	130	1.006
041	CIVITA	67	62	62	28	59	66	2	3	35	6	1
042	CLETO	160	126	117	49	119	66	32	43	107	38	92
043	COLOSIMI	242	206	223	131	217	223	31	19	105	25	13
044	CORIGLIANO CALABRO	6.546	5.085	6.007	3.291	5.489	3.437	1.374	498	3.112	1.022	2.853
045	COSENZA	2.394	2.210	2.211	1.790	2.194	1.512	79	98	502	107	645
046	CROPALATI	64	57	60	19	61	51	4	4	42	3	11
047	CROSIA	553	537	545	440	513	405	12	6	109	39	141
048	DIAMANTE	2.731	2.658	2.712	2.652	2.686	880	49	16	66	23	673
049	DIPIGNANO	213	196	204	153	187	154	16	9	58	26	59
050	DOMANICO	354	293	292	231	334	15	56	60	119	18	335
051	FAGNANO CASTELLO	83	78	81	45	77	62	4	1	36	4	17
052	FALCONARA ALBANESE	1.326	1.320	1.324	1.289	1.321	407	—	1	33	3	905
053	FIGLINE VEGLIATURO	57	51	48	28	50	53	6	9	29	7	4

segue TAV. 22 — Abitazioni non occupate per servizio installato

Codice dei Comuni	COMUNI	TOTALE ABITAZIONI	ABITAZIONI CHE DISPONGONO DI					ABITAZIONI CHE NON DISPONGONO DI				
			Acqua potabile	Gabinetto	Bagno	Elettricità	Riscaldamento	Acqua potabile	Gabinetto	Bagno	Elettricità	Riscaldamento
054	FIRMO	57	42	40	14	37	35	2	5	30	5	9
055	FIUMEFREDDO BRUZIO	1.547	1.407	1.432	1.150	1.475	49	97	86	358	61	1.343
056	FRANCAVILLA MARITTIMA	506	258	235	71	265	197	3	13	82	4	2
057	FRASCINETO	145	140	131	71	122	131	5	13	72	23	14
058	FUSCALDO	1.635	1.283	1.505	1.254	1.496	303	347	124	355	131	1.265
059	GRIMALDI	312	228	209	71	231	285	73	90	212	69	14
060	GRISOLIA	683	531	517	175	521	316	151	165	507	161	366
061	GUARDIA PIEMONTESE	1.172	1.125	1.140	1.067	1.110	948	19	14	81	40	137
062	LAGO	450	341	361	117	403	89	107	67	281	46	350
063	LAINO BORGO	432	331	350	87	364	334	75	57	247	45	73
064	LAINO CASTELLO	247	91	115	40	137	175	123	103	172	77	34
065	LAPPANO	145	116	114	41	127	127	26	29	98	16	13
066	LATTARICO	246	146	195	97	211	179	91	49	124	32	57
067	LONGOBARDI	604	500	509	317	542	27	100	94	280	62	497
068	LONGOBUCCO	615	327	339	104	373	436	157	147	303	116	47
069	LUNGRO	128	95	95	50	89	94	1	2	46	8	2
070	LUZZI	582	245	355	117	365	322	209	90	278	85	103
071	MAIERA'	323	169	147	92	193	159	151	175	220	124	152
072	MALITO	130	102	118	37	101	117	27	11	91	28	8
073	MALVITO	361	237	190	83	291	218	118	171	276	69	141
074	MANDATORICCIO	237	204	213	76	228	35	31	23	160	5	199
075	MANGONE	61	58	58	30	59	59	3	3	31	2	2
076	MARANO MARCHESATO	120	87	111	48	98	96	32	8	68	22	23
077	MARANO PRINCIPATO	118	102	86	50	101	47	16	32	66	17	63
078	MARZI	102	67	85	18	69	52	31	15	69	31	28
079	MENDICINO	395	293	282	109	281	140	58	72	227	69	198
080	MONGRASSANO	291	203	256	78	262	258	85	35	207	26	31
081	MONTALTO UFFUGO	446	285	329	152	298	268	80	38	198	65	58
082	MONTEGIORDANO	592	467	392	151	478	367	95	92	251	102	47
083	MORANO CALABRO	253	114	116	43	112	74	10	10	77	11	13
084	MORMANNO	397	302	301	126	309	389	90	86	260	85	2
085	MOTTAFOLLONE	319	258	237	56	282	197	32	47	218	14	80
086	NOCARA	48	34	28	10	43	27	12	20	38	4	3
087	ORIOLO	180	143	154	25	156	8	31	25	144	19	165
088	ORSOMARSO	309	159	251	68	187	290	146	54	194	117	15
089	PALUDI	140	75	119	27	90	78	60	21	112	46	24
090	PANETTIERI	118	98	99	30	98	109	20	19	88	20	9
091	PAOLA	1.870	1.384	1.456	1.043	1.442	442	211	138	488	156	734
092	PAPASIDERO	400	2	1	—	2	—	—	1	2	—	2
093	PARENTI	210	177	176	68	176	184	32	34	138	34	24
094	PATERNO CALABRO	270	125	154	79	185	245	144	116	187	85	22
095	PEDACE	329	323	324	63	309	249	1	—	248	4	9
096	PEDIVIGLIANO	161	135	148	63	131	131	16	11	85	27	23
097	PIANE CRATI	69	59	55	32	60	63	10	12	35	8	5
098	PIETRAFITTA	83	79	81	30	77	81	4	1	53	6	2
099	PIETRAPAOLA	490	150	371	304	342	207	306	91	97	109	252
100	PLATACI	376	139	146	77	164	336	237	230	298	211	38
101	PRAIA A MARE	2.576	2.532	2.559	2.478	2.528	1.425	30	12	81	35	959
102	RENDE	1.363	1.076	1.123	808	1.062	809	219	185	405	233	444
103	ROCCA IMPERIALE	446	370	362	224	375	392	71	78	166	67	43
104	ROGGIANO GRAVINA	698	640	644	304	614	498	34	44	329	78	87
105	ROGLIANO	325	230	217	102	215	147	7	22	118	21	23

segue TAV. 22 — Abitazioni non occupate per servizio installato

Codice dei Comuni	COMUNI	TOTALE ABITAZIONI	ABITAZIONI CHE DISPONGONO DI					ABITAZIONI CHE NON DISPONGONO DI				
			Acqua potabile	Gabinetto	Bagno	Elettricità	Riscaldamento	Acqua potabile	Gabinetto	Bagno	Elettricità	Riscaldamento
106	ROSE	381	226	236	101	295	193	148	140	245	80	152
107	ROSETO CAPO SPULICO	988	845	834	712	798	276	143	154	274	190	712
108	ROSSANO	3.230	2.728	3.166	2.110	2.899	2.249	456	52	1.093	315	873
109	ROTA GRECA	32	25	27	14	28	26	2	3	14	2	1
110	ROVITO	179	164	163	84	160	147	10	14	78	16	26
111	SAN BASILE	53	53	48	23	46	44	—	5	30	7	7
112	SAN BENEDETTO ULLANO	111	99	90	51	102	98	10	20	58	7	12
113	SAN COSMO ALBANESE	51	44	45	10	48	3	7	6	38	3	48
114	SAN DEMETRIO CORONE	431	283	327	138	363	409	144	101	183	57	7
115	SAN DONATO DI NINEA	355	299	303	99	309	334	56	52	254	43	18
116	SAN FILI	180	159	173	72	134	137	18	5	95	36	28
117	SANGINETO	1.760	1.370	1.406	1.230	1.471	270	361	341	229	257	716
118	SAN GIORGIO ALBANESE	166	115	138	49	135	105	46	28	111	27	33
119	SAN GIOVANNI IN FIORE	2.381	2.081	2.205	1.322	2.066	2.219	258	157	1.018	284	88
120	SAN LORENZO BELLIZZI	252	93	64	3	98	54	26	55	94	22	64
121	SAN LORENZO DEL VALLO	179	141	162	67	146	148	33	13	105	30	27
122	SAN LUCIDO	1.417	1.334	1.386	1.208	1.387	455	75	30	206	28	899
123	SAN MARCO ARGENTANO	66	52	61	51	62	31	13	4	9	4	35
124	SAN MARTINO DI FINITA	147	97	127	44	131	129	46	20	98	12	17
125	SAN NICOLA ARCELLA	913	870	865	822	874	737	10	22	60	13	145
126	SAN PIETRO IN AMANTEA	133	70	75	39	129	16	63	58	94	4	117
127	SAN PIETRO IN GUARANO	245	216	219	105	224	154	24	22	120	18	27
128	SAN SOSTI	304	267	239	80	241	238	31	61	203	59	56
129	SANTA CATERINA ALBANESE	173	57	65	36	67	15	17	9	35	10	12
130	SANTA DOMENICA TALAO	294	193	248	73	167	234	96	45	212	124	44
131	SANT'AGATA DI ESARO	278	168	172	93	256	55	105	99	167	21	214
132	SANTA MARIA DEL CEDRO	2.517	2.489	2.466	2.374	2.475	232	6	34	91	10	476
133	SANTA SOFIA D'EIPIRO	387	138	314	106	249	307	241	67	275	133	49
134	SANTO STEFANO DI ROGLIANO	91	86	85	66	86	84	5	6	22	5	7
135	SAN VINCENZO LA COSTA	137	129	126	58	109	109	7	10	78	28	26
136	SARACENA	609	495	530	239	485	116	112	79	358	124	491
137	SCALA COELI	162	131	128	64	130	99	24	26	87	20	25
138	SCALEA	8.038	7.622	7.899	7.721	7.848	2.100	250	23	185	34	4.437
139	SCIGLIANO	279	249	261	119	246	231	29	18	157	33	42
140	SERRA D'AIELLO	33	32	32	17	29	29	1	1	7	4	2
141	SERRA PEDACE	135	58	59	23	53	34	3	2	36	8	21
142	SPEZZANO ALBANESE	219	207	214	99	208	200	10	4	117	11	9
143	SPEZZANO DELLA SILA	1.250	1.219	1.222	1.015	1.196	1.169	10	9	153	41	59
144	SPEZZANO PICCOLO	169	156	158	73	150	133	8	7	84	9	27
145	TARSIA	89	47	58	18	52	33	18	5	41	15	25
146	TERRANOVA DA SIBARI	172	126	162	44	160	82	36	3	82	9	82
147	TERRAVECCHIA	52	46	39	17	49	40	1	5	13	1	5
148	TORANO CASTELLO	374	279	288	154	286	184	58	53	177	55	149
149	TORTORA	1.672	1.444	1.446	1.389	1.452	613	10	21	62	9	456
150	TREBISACCE	573	369	372	274	363	229	19	26	89	31	117
151	TRENTA	313	275	297	217	282	268	33	11	86	27	38
152	VACCARIZZO ALBANESE	101	95	92	35	99	93	3	9	66	2	8
153	VERBICARO	1.133	1.040	1.101	584	932	653	88	32	544	199	452
154	VILLAPIANA	2.469	2.330	2.316	2.071	2.336	90	137	151	396	133	2.370
155	ZUMPANO	138	86	73	24	95	76	47	61	105	41	55
	TOTALE PROVINCIA	96.116	78.793	83.405	58.837	82.398	45.435	12.403	8.312	30.279	9.245	35.737

Tav. 23 - Abitazioni non occupate per figura giuridica del proprietario


Codice dei Comuni	COMUNI	PERSONA FISICA		IMPRESE		COOPERATIVE EDILIZIE A PROPRIETÀ INDIVIDUALE E INDIVISA		STATO, REGIONI PROVINCE, COMUNI, IACP		ENTI PREVIDENZIALI		ALTRO PROPRIETARIO	
		Abitazioni	Stanze	Abitazioni	Stanze	Abitazioni	Stanze	Abitazioni	Stanze	Abitazioni	Stanze	Abitazioni	Stanze
001	ACQUAFORMOSA	147	448	1	1	—	—	—	—	—	—	—	—
002	ACQUAPPESA	1.334	4.416	113	351	—	—	23	99	—	—	2	4
003	ACRI	1.498	4.764	—	—	—	—	69	346	—	—	24	113
004	AIELLO CALABRO	177	486	—	—	1	3	1	4	—	—	3	8
005	AIETA	173	597	—	—	—	—	1	7	—	—	—	—
006	ALBIDONA	39	80	—	—	—	—	—	—	—	—	—	—
007	ALESSANDRIA DEL CARRETTO	104	285	—	—	—	—	—	—	—	—	—	—
008	ALTILIA	95	354	—	—	—	—	—	—	—	—	—	—
009	ALTomonte	400	1.335	3	18	—	—	26	111	—	—	—	—
010	AMANTEA	1.424	5.516	9	33	9	45	14	53	—	—	7	31
011	AMENDOLARA	731	2.185	3	37	—	—	41	204	—	—	—	—
012	APRIGLIANO	418	1.579	—	—	—	—	5	25	—	—	—	—
013	BELMONTE CALABRO	457	1.466	1	1	1	1	2	8	—	—	—	—
014	BELSITO	90	304	—	—	—	—	—	—	—	—	—	—
015	BELVEDERE MARITTIMO	2.645	9.060	93	354	—	—	36	150	—	—	66	88
016	BIANCHI	321	863	—	—	—	—	3	17	—	—	2	3
017	BISIGNANO	463	1.260	2	5	—	—	19	83	1	4	1	5
018	BOCCHIGLIERO	395	973	—	—	—	—	10	38	—	—	1	1
019	BONIFATI	853	2.987	14	32	—	—	1	2	—	—	—	—
020	BUONVICINO	205	625	—	—	—	—	1	4	—	—	—	—
021	CALOPEZZATI	222	843	—	—	38	114	2	7	—	—	—	—
022	CALOVETO	179	405	—	—	—	—	2	10	—	—	1	4
023	CAMPANA	233	797	—	—	—	—	3	10	—	—	—	—
024	CANNA	110	394	—	—	—	—	—	—	—	—	—	—
025	CARIATI	533	1.915	1	3	1	4	8	30	—	—	1	6
026	CAROLEI	313	1.168	8	34	—	—	1	6	—	—	4	48
027	CARPANZANO	103	359	—	—	—	—	—	—	—	—	—	—
028	CASOLE BRUZIO	296	688	—	—	—	—	1	1	—	—	1	3
029	CASSANO ALLO IONIO	1.170	3.471	271	829	4	10	19	68	—	—	8	24
030	CASTIGLIONE COSENTINO	162	520	—	—	—	—	—	—	—	—	—	—
031	CASTROLIBERO	365	1.437	21	96	—	—	30	106	—	—	1	4
032	CASTROREGIO	195	483	—	—	3	6	—	—	—	—	—	—
033	CASTROVILLARI	1.383	4.786	—	—	—	—	25	82	6	27	2	9
034	CELICO	219	761	5	10	2	12	20	80	—	—	1	2
035	CELLARA	74	277	—	—	—	—	—	—	—	—	—	—
036	CERCHIARA DI CALABRIA	551	1.399	—	—	—	—	3	14	—	—	2	4
037	CERISANO	135	577	1	3	4	19	—	—	—	—	—	—
038	CERVICATI	59	234	—	—	—	—	—	—	—	—	—	—
039	CERZETO	64	217	—	—	—	—	—	—	—	—	—	—
040	CETRARO	1.820	6.640	95	359	2	10	35	140	—	—	7	30
041	CIVITA	67	239	—	—	—	—	—	—	—	—	—	—
042	CLETO	158	540	—	—	—	—	2	9	—	—	—	—
043	COLOSIMI	241	952	—	—	—	—	—	—	—	—	1	5
044	CORIGLIANO CALABRO	6.182	19.655	157	698	42	143	52	198	41	165	72	251
045	COSENZA	1.469	5.326	11	37	119	615	770	3.629	1	4	24	75
046	CROPALATI	64	174	—	—	—	—	—	—	—	—	—	—
047	CROSIA	544	1.952	7	30	—	—	2	7	—	—	—	—
048	DIAMANTE	2.615	8.040	102	275	—	—	14	51	—	—	—	—
049	DIPIGNANO	209	909	1	4	1	6	2	7	—	—	—	—
050	DOMANICO	349	1.167	2	56	1	3	—	—	—	—	2	5
051	FAGNANO CASTELLO	82	310	—	—	—	—	1	4	—	—	—	—
052	FALCONARA ALBANESE	1.193	3.937	130	449	—	—	1	4	—	—	2	5
053	FIGLINE VEGLIATURO	56	170	—	—	—	—	1	4	—	—	—	—


segue TAV. 23 — Abitazioni non occupate per figura giuridica del proprietario

Codice dei Comuni	COMUNI	PERSONA FISICA		IMPRESE		COOPERATIVE EDILIZIE A PROPRIETÀ INDIVIDUALE E INDIVISA		STATO, REGIONI PROVINCE, COMUNI, IACP		ENTI PREVIDENZIALI		ALTRO PROPRIETARIO	
		Abitazioni	Stanze	Abitazioni	Stanze	Abitazioni	Stanze	Abitazioni	Stanze	Abitazioni	Stanze	Abitazioni	Stanze
054	FIRMO	57	198	—	—	—	—	—	—	—	—	—	—
055	FIUMEFREDDO BRUZIO	1.223	4.197	322	1.056	—	—	—	—	1	3	1	3
056	FRANCAVILLA MARITTIMA	505	1.173	—	—	—	—	1	4	—	—	—	—
057	FRASCINETO	144	474	1	7	—	—	—	—	—	—	—	—
058	FUSCALDO	1.601	5.101	21	65	2	6	10	48	—	—	1	6
059	GRIMALDI	306	991	—	—	—	—	5	20	—	—	1	8
060	GRISOLIA	680	1.708	—	—	—	—	3	12	—	—	—	—
061	GUARDIA PIEMONTESE	1.165	3.045	3	6	1	2	2	8	—	—	1	3
062	LAGO	436	1.312	—	—	—	—	13	46	—	—	1	3
063	LAINO BORGO	428	1.179	—	—	—	—	3	12	—	—	1	7
064	LAINO CASTELLO	209	508	—	—	—	—	35	111	—	—	3	9
065	LAPPANO	143	454	—	—	1	2	—	—	—	—	1	2
066	LATTARICO	243	750	—	—	—	—	2	10	—	—	1	6
067	LONGOBARDI	586	1.919	—	—	3	14	2	7	—	—	13	46
068	LONGOBUCCO	599	1.527	—	—	—	—	6	24	1	2	9	33
069	LUNGRO	102	327	1	4	—	—	23	50	—	—	2	12
070	LUZZI	570	1.552	—	—	—	—	10	40	—	—	2	5
071	MAIERA'	286	845	3	6	—	—	33	81	—	—	1	7
072	MALITO	127	451	—	—	—	—	2	6	—	—	1	3
073	MALVITO	358	1.013	—	—	—	—	1	4	—	—	2	10
074	MANDATORICCIO	218	793	12	24	—	—	6	20	—	—	1	8
075	MANGONE	58	181	—	—	—	—	3	11	—	—	—	—
076	MARANO MARCHESATO	120	426	—	—	—	—	—	—	—	—	—	—
077	MARANO PRINCIPATO	98	311	—	—	—	—	20	84	—	—	—	—
078	MARZI	102	377	—	—	—	—	—	—	—	—	—	—
079	MENDICINO	385	1.387	10	78	—	—	—	—	—	—	—	—
080	MONGRASSANO	286	923	—	—	—	—	4	17	—	—	1	3
081	MONTALTO UFFUGO	437	1.540	—	—	—	—	4	14	—	—	5	12
082	MONTEGIORDANO	592	1.868	—	—	—	—	—	—	—	—	—	—
083	MORANO CALABRO	253	736	—	—	—	—	—	—	—	—	—	—
084	MORMANNO	395	1.185	2	14	—	—	—	—	—	—	—	—
085	MOTTAFOLLONE	318	1.007	—	—	—	—	—	—	—	—	1	8
086	NOCARA	48	100	—	—	—	—	—	—	—	—	—	—
087	ORIOLO	180	476	—	—	—	—	—	—	—	—	—	—
088	ORSOMARSO	307	635	—	—	—	—	2	6	—	—	—	—
089	PALUDI	139	398	—	—	—	—	1	4	—	—	—	—
090	PANETTIERI	115	324	—	—	—	—	3	15	—	—	—	—
091	PAOLA	1.755	5.563	31	72	18	59	56	206	2	5	8	25
092	PAPASIDERO	394	795	—	—	—	—	1	3	—	—	5	16
093	PARENTI	189	617	—	—	—	—	18	71	—	—	3	13
094	PATERNO CALABRO	266	926	—	—	1	4	1	5	—	—	2	9
095	PEDACE	319	1.027	8	35	—	—	2	6	—	—	—	—
096	PEDIVIGLIANO	148	470	—	—	—	—	13	63	—	—	—	—
097	PIANE CRATI	63	203	5	19	—	—	—	—	—	—	1	2
098	PIETRAFITTA	83	246	—	—	—	—	—	—	—	—	—	—
099	PIETRAPAOLO	488	1.343	—	—	1	1	1	4	—	—	—	—
100	PLATACI	366	770	—	—	—	—	10	40	—	—	—	—
101	PRAIA A MARE	2.292	7.223	222	612	5	28	56	252	—	—	1	3
102	RENDE	1.174	4.346	146	707	11	52	28	110	—	—	4	17
103	ROCCA IMPERIALE	444	1.358	—	—	—	—	1	6	—	—	1	4
104	ROGGIANO GRAVINA	680	2.220	—	—	—	—	16	52	—	—	2	3
105	ROGLIANO	306	920	—	—	1	5	14	45	—	—	4	11

segue TAV. 23 — Abitazioni non occupate per figura giuridica del proprietario

Codice dei Comuni	COMUNI	PERSONA FISICA		IMPRESE		COOPERATIVE EDILIZIE A PROPRIETÀ INDIVIDUALE E INDIVISA		STATO, REGIONI PROVINCE, COMUNI, IACP		ENTI PREVIDENZIALI		ALTRO PROPRIETARIO	
		Abitazioni	Stanze	Abitazioni	Stanze	Abitazioni	Stanze	Abitazioni	Stanze	Abitazioni	Stanze	Abitazioni	Stanze
106	ROSE	378	1.149	—	—	2	4	1	4	—	—	—	—
107	ROSETO CAPO SPULICO	909	2.816	69	270	—	—	10	49	—	—	—	—
108	ROSSANO	2.873	10.264	257	1.082	6	25	81	323	—	—	13	55
109	ROTA GRECA	31	133	—	—	—	—	1	4	—	—	—	—
110	ROVITO	175	699	—	—	3	8	1	3	—	—	—	—
111	SAN BASILE	53	184	—	—	—	—	—	—	—	—	—	—
112	SAN BENEDETTO ULLANO	103	367	—	—	5	18	2	6	—	—	1	21
113	SAN COSMO ALBANESE	51	151	—	—	—	—	—	—	—	—	—	—
114	SAN DEMETRIO CORONE	392	1.242	—	—	—	—	37	219	—	—	2	8
115	SAN DONATO DI NINEA	350	977	1	4	—	—	4	16	—	—	—	—
116	SAN FILI	174	620	—	—	—	—	3	12	—	—	3	7
117	SANGINETO	1.589	5.130	125	708	—	—	11	31	—	—	35	132
118	SAN GIORGIO ALBANESE	165	481	—	—	—	—	1	3	—	—	—	—
119	SAN GIOVANNI IN FIORE	2.262	7.069	26	127	9	29	43	146	—	—	41	109
120	SAN LORENZO BELLIZZI	247	605	—	—	1	2	4	16	—	—	—	—
121	SAN LORENZO DEL VALLO	155	466	—	—	—	—	24	104	—	—	—	—
122	SAN LUCIDO	1.400	4.950	1	4	—	—	15	58	1	4	—	—
123	SAN MARCO ARGENTANO	63	267	2	7	—	—	—	—	—	—	1	3
124	SAN MARTINO DI FINITA	144	524	—	—	—	—	2	6	—	—	1	3
125	SAN NICOLA ARCELLA	854	3.039	43	166	14	58	1	3	—	—	1	6
126	SAN PIETRO IN AMANTEA	133	360	—	—	—	—	—	—	—	—	—	—
127	SAN PIETRO IN GUARANO	215	678	—	—	1	4	5	18	—	—	24	78
128	SAN SOSTI	299	922	—	—	1	2	2	7	—	—	2	8
129	SANTA CATERINA ALBANESE	173	467	—	—	—	—	—	—	—	—	—	—
130	SANTA DOMENICA TALAO	294	816	—	—	—	—	—	—	—	—	—	—
131	SANT'AGATA DI ESARO	271	783	—	—	—	—	6	21	—	—	1	4
132	SANTA MARIA DEL CEDRO	2.501	7.530	15	49	—	—	1	2	—	—	—	—
133	SANTA SOFIA D'EPIRO	380	1.116	4	17	—	—	—	—	—	—	3	6
134	SANTO STEFANO DI ROGLIANO	69	263	—	—	—	—	22	73	—	—	—	—
135	SAN VINCENZO LA COSTA	135	427	2	4	—	—	—	—	—	—	—	—
136	SARACENA	601	1.813	5	25	—	—	2	9	—	—	1	2
137	SCALA COELI	156	484	—	—	—	—	6	24	—	—	—	—
138	SCALEA	5.769	17.172	1.398	4.141	857	2.816	12	41	—	—	2	6
139	SCIGLIANO	272	856	—	—	—	—	2	8	—	—	5	15
140	SERRA D'AIELLO	30	89	—	—	2	10	1	2	—	—	—	—
141	SERRA PEDACE	132	404	—	—	—	—	2	6	—	—	1	3
142	SPEZZANO ALBANESE	203	759	—	—	—	—	13	43	—	—	3	11
143	SPEZZANO DELLA SILA	1.190	4.847	2	10	3	13	24	90	1	3	30	156
144	SPEZZANO PICCOLO	161	598	—	—	—	—	2	8	—	—	6	24
145	TARSIA	87	266	—	—	—	—	—	—	—	—	2	13
146	TERRANOVA DA SIBARI	170	528	—	—	—	—	2	8	—	—	—	—
147	TERRAVECCHIA	51	151	—	—	—	—	1	5	—	—	—	—
148	TORANO CASTELLO	367	1.347	2	5	—	—	5	17	—	—	—	—
149	TORTORA	1.189	3.713	—	—	480	1.275	1	2	—	—	2	6
150	TREBISACCE	562	1.939	—	—	1	6	4	12	—	—	6	18
151	TRENTA	295	1.008	15	68	—	—	—	—	—	—	3	7
152	VACCARIZZO ALBANESE	101	342	—	—	—	—	—	—	—	—	—	—
153	VERBICARO	1.128	3.403	1	4	—	—	4	12	—	—	—	—
154	VILLAPIANA	2.419	7.106	5	19	—	—	7	21	—	—	38	115
155	ZUMPANO	137	391	—	—	—	—	—	—	—	—	1	1
TOTALE PROVINCIA		88.028	281.454	3.811	13.130	1.657	5.434	2.022	8.567	55	217	543	1.842





parte seconda
dati provinciali

TAV. 1 — Popolazione residente per singolo anno di età, sesso e stato civile

ETÀ (anni)	MASCHI						FEMMINE					
	CELIBI	CONIUGATI	VEDOVI	SEPARATI LEGALMENTE	DIVORZIATI	TOTALE	NUBILI	CONIUGATE	VEDOVE	SEPARATE LEGALMENTE	DIVORZIATE	TOTALE
0	5.354	—	—	—	—	5.354	5.109	—	—	—	—	5.109
1	5.532	—	—	—	—	5.532	5.158	—	—	—	—	5.158
2	5.716	—	—	—	—	5.716	5.575	—	—	—	—	5.575
3	5.889	—	—	—	—	5.889	5.584	—	—	—	—	5.584
4	6.218	—	—	—	—	6.218	5.986	—	—	—	—	5.986
meno di 5	28.709	—	—	—	—	28.709	27.412	—	—	—	—	27.412
5	6.342	—	—	—	—	6.342	5.882	—	—	—	—	5.882
6	6.500	—	—	—	—	6.500	6.107	—	—	—	—	6.107
7	6.462	—	—	—	—	6.462	6.284	—	—	—	—	6.284
8	6.594	—	—	—	—	6.594	6.354	—	—	—	—	6.354
9	6.688	—	—	—	—	6.688	6.294	—	—	—	—	6.294
5 - 9	32.586	—	—	—	—	32.586	30.921	—	—	—	—	30.921
10	6.734	—	—	—	—	6.734	6.525	—	—	—	—	6.525
11	6.858	—	—	—	—	6.858	6.586	—	—	—	—	6.586
12	7.179	—	—	—	—	7.179	7.045	—	—	—	—	7.045
13	7.174	—	—	—	—	7.174	6.746	—	—	—	—	6.746
14	7.242	—	—	—	—	7.242	6.849	—	—	—	—	6.849
10 - 14	35.187	—	—	—	—	35.187	33.751	—	—	—	—	33.751
15	7.281	—	—	—	—	7.281	6.940	—	—	—	—	6.940
16	7.409	9	—	5	—	7.423	7.003	71	2	1	—	7.077
17	7.280	28	—	2	—	7.310	6.928	208	4	3	—	7.143
18	6.988	34	4	3	—	7.029	6.185	629	3	4	—	6.821
19	6.720	89	3	12	2	6.826	5.438	1.166	2	3	1	6.610
15 - 19	35.678	160	7	22	2	35.869	32.494	2.074	11	11	1	34.591
20	6.579	168	5	15	1	6.768	4.610	1.766	4	10	2	6.392
21	6.217	382	3	4	2	6.608	4.123	2.353	6	14	—	6.496
22	5.738	697	1	4	3	6.443	3.353	2.723	6	10	2	6.094
23	4.901	949	—	11	—	5.861	2.617	2.907	5	22	4	5.555
24	4.338	1.473	3	13	2	5.829	2.335	3.223	12	27	3	5.600
20 - 24	27.773	3.669	12	47	8	31.509	17.038	12.972	33	83	11	30.137
25	3.803	1.942	2	10	1	5.758	2.022	3.639	16	38	5	5.720
26	3.090	2.497	2	19	1	5.609	1.611	3.907	23	26	6	5.573
27	2.492	2.859	2	17	7	5.377	1.335	3.873	23	28	2	5.261
28	2.022	3.141	1	10	6	5.180	1.082	3.809	36	44	11	4.982
29	1.631	3.288	3	27	9	4.958	938	3.851	33	42	5	4.869
25 - 29	13.038	13.727	10	83	24	26.882	6.988	19.079	131	178	29	26.405
30	1.364	3.752	2	27	1	5.146	838	4.154	39	41	5	5.077
31	1.043	3.764	5	37	7	4.856	796	4.107	42	50	7	5.002
32	956	4.285	4	34	5	5.284	716	4.462	44	46	8	5.276
33	823	4.378	8	37	7	5.253	661	4.500	56	44	6	5.267
34	683	4.256	4	35	5	4.983	645	4.268	60	47	17	5.037
30 - 34	4.869	20.435	23	170	25	25.522	3.656	21.491	241	228	43	25.659
35	601	3.929	7	40	6	4.583	502	3.920	55	39	9	4.525
36	361	3.153	7	27	7	3.555	392	3.016	63	36	9	3.516
37	408	3.480	10	25	10	3.933	425	3.316	60	20	15	3.836
38	331	3.450	10	19	7	3.817	401	3.241	88	39	10	3.779
39	339	3.366	5	31	9	3.750	386	3.195	103	29	11	3.724
35 - 39	2.040	17.378	39	142	39	19.638	2.106	16.688	369	163	54	19.380
40	329	3.643	11	28	9	4.020	395	3.408	101	23	12	3.939
41	327	4.130	13	32	10	4.512	410	3.823	132	43	11	4.419
42	342	4.082	21	18	12	4.475	423	3.880	125	43	14	4.485
43	285	3.955	17	24	4	4.285	415	3.840	147	25	14	4.441
44	258	4.003	21	30	13	4.325	414	3.664	195	31	30	4.334
40 - 44	1.541	19.813	83	132	48	21.617	2.057	18.615	700	165	81	21.618

segue TAV. 1 — Popolazione residente per singolo anno di età, sesso e stato civile

ETÀ (anni)	MASCHI						FEMMINE					
	CELIBI	CONIUGATI	VEDOVI	SEPARATI LEGALMENTE	DIVORZIATI	TOTALE	NUBILI	CONIUGATE	VEDOVE	SEPARATE LEGALMENTE	DIVORZIATE	TOTALE
45	268	3.915	26	18	7	4.234	435	3.706	194	30	15	4.380
46	266	4.067	41	31	13	4.418	437	3.694	203	38	18	4.390
47	228	4.095	37	40	10	4.410	436	3.849	244	34	22	4.585
48	262	3.912	36	22	8	4.240	409	3.625	274	34	12	4.354
49	221	3.905	37	26	11	4.200	461	3.751	304	30	9	4.555
45 - 49	1.245	19.894	177	137	49	21.502	2.178	18.625	1.219	166	76	22.264
50	228	3.993	44	21	5	4.291	433	3.635	346	38	20	4.472
51	243	4.147	44	17	4	4.455	461	3.644	406	37	23	4.571
52	229	3.824	55	35	14	4.157	406	3.410	436	26	17	4.295
53	194	3.693	50	22	12	3.971	465	3.311	398	27	16	4.217
54	194	3.603	60	29	5	3.891	433	3.277	440	19	10	4.179
50 - 54	1.088	19.260	253	124	40	20.765	2.198	17.277	2.026	147	86	21.734
55	218	3.830	76	16	12	4.152	458	3.163	497	33	20	4.171
56	205	3.418	67	23	4	3.717	425	3.034	543	33	15	4.050
57	175	3.598	104	16	9	3.902	479	3.154	649	36	23	4.341
58	176	3.067	86	10	11	3.350	487	2.969	624	36	10	4.126
59	146	3.152	106	20	9	3.433	492	2.940	738	40	13	4.223
55 - 59	920	17.065	439	85	45	18.554	2.341	15.260	3.051	178	81	20.911
60	137	2.943	98	13	5	3.196	473	2.735	741	23	15	3.987
61	178	2.980	115	21	9	3.303	504	2.660	796	35	15	4.010
62	116	1.750	71	15	8	1.960	340	1.470	520	23	11	2.364
63	93	1.677	75	9	2	1.856	287	1.273	501	21	7	2.089
64	118	1.813	80	7	5	2.023	322	1.396	613	20	9	2.360
60 - 64	642	11.163	439	65	29	12.338	1.926	9.534	3.171	122	57	14.810
65	119	2.143	121	14	6	2.403	364	1.729	734	19	13	2.859
66	130	2.598	151	25	2	2.906	382	2.047	1.005	27	10	3.471
67	112	2.464	180	16	3	2.775	363	1.867	980	19	6	3.235
68	124	2.487	184	17	10	2.822	347	1.840	1.083	15	12	3.297
69	101	2.192	205	12	7	2.517	363	1.516	978	12	9	2.878
65 - 69	586	11.884	841	84	28	13.423	1.819	8.999	4.780	92	50	15.740
70	99	2.015	235	10	2	2.361	366	1.402	1.073	15	4	2.860
71	86	2.030	265	15	5	2.401	328	1.439	1.116	19	5	2.907
72	114	1.995	290	9	5	2.413	326	1.322	1.185	11	11	2.855
73	89	1.619	317	7	4	2.036	277	1.088	1.118	12	7	2.502
74	72	1.433	291	9	5	1.810	274	916	1.083	8	4	2.285
70 - 74	460	9.092	1.398	50	21	11.021	1.571	6.167	5.575	65	31	13.409
75	61	1.280	310	5	—	1.656	259	764	1.048	14	3	2.088
76	51	1.194	321	5	2	1.573	248	748	1.194	5	3	2.198
77	52	894	260	4	3	1.213	214	571	1.036	6	2	1.829
78	37	747	306	2	3	1.095	182	474	972	4	3	1.635
79	28	689	243	4	3	967	168	406	878	5	1	1.458
75 - 79	229	4.804	1.440	20	11	6.504	1.071	2.963	5.128	34	12	9.208
80 - 84	104	2.007	1.193	14	3	3.321	576	1.127	3.730	13	5	5.451
85 - 89	37	548	577	3	—	1.165	279	309	1.951	1	1	2.541
90 - 94	7	136	185	—	—	328	64	46	589	—	—	699
95 - 99	3	10	30	—	—	43	12	3	106	—	—	121
100 E PIU'	—	2	2	—	—	4	—	1	5	—	—	6
TOTALE	186.742	171.047	7.148	1.178	372	366.487	170.458	171.230	32.816	1.646	618	376.768

TAV. 2 - Popolazione presente per singolo anno di età, sesso e stato civile

ETÀ (anni)	MASCHI						FEMMINE					
	CELIBI	CONIUGATI	VEDOVI	SEPARATI LEGALMENTE	DIVORZIATI	TOTALE	NUBILI	CONIUGATE	VEDOVE	SEPARATE LEGALMENTE	DIVORZIATE	TOTALE
0	5.222	—	—	—	—	5.222	5.028	—	—	—	—	5.028
1	5.401	—	—	—	—	5.401	5.021	—	—	—	—	5.021
2	5.541	—	—	—	—	5.541	5.407	—	—	—	—	5.407
3	5.735	—	—	—	—	5.735	5.441	—	—	—	—	5.441
4	6.035	—	—	—	—	6.035	5.829	—	—	—	—	5.829
meno di 5	27.934	—	—	—	—	27.934	26.726	—	—	—	—	26.726
5	6.162	—	—	—	—	6.162	5.742	—	—	—	—	5.742
6	6.353	—	—	—	—	6.353	5.988	—	—	—	—	5.988
7	6.364	—	—	—	—	6.364	6.156	—	—	—	—	6.156
8	6.498	—	—	—	—	6.498	6.234	—	—	—	—	6.234
9	6.610	—	—	—	—	6.610	6.192	—	—	—	—	6.192
5 - 9	31.987	—	—	—	—	31.987	30.312	—	—	—	—	30.312
10	6.657	—	—	—	—	6.657	6.415	—	—	—	—	6.415
11	6.774	—	—	—	—	6.774	6.477	—	—	—	—	6.477
12	7.127	—	—	—	—	7.127	6.950	—	—	—	—	6.950
13	7.097	—	—	—	—	7.097	6.639	—	—	—	—	6.639
14	7.125	—	—	—	—	7.125	6.753	—	—	—	—	6.753
10 - 14	34.780	—	—	—	—	34.780	33.234	—	—	—	—	33.234
15	7.082	—	—	—	—	7.082	6.896	—	—	—	—	6.896
16	7.146	9	—	3	—	7.158	6.923	64	3	1	—	6.991
17	6.893	29	—	1	—	6.923	6.803	191	6	1	—	7.001
18	6.323	33	2	2	—	6.360	6.007	586	4	4	—	6.601
19	4.845	78	1	2	—	4.926	5.127	1.090	2	2	1	6.222
15 - 19	32.289	149	3	8	—	32.449	31.756	1.931	15	8	1	33.711
20	4.914	147	3	1	—	5.065	4.213	1.662	5	7	1	5.888
21	4.819	325	2	2	—	5.148	3.680	2.239	7	13	—	5.939
22	4.480	608	1	2	2	5.093	2.941	2.599	5	11	2	5.558
23	3.815	847	—	4	—	4.666	2.257	2.758	5	18	3	5.041
24	3.408	1.296	1	12	2	4.719	2.011	3.059	11	24	3	5.108
20 - 24	21.436	3.223	7	21	4	24.691	15.102	12.317	33	73	9	27.534
25	2.975	1.714	2	9	1	4.701	1.732	3.464	16	34	4	5.250
26	2.448	2.199	1	18	—	4.666	1.428	3.745	23	24	5	5.225
27	1.970	2.570	1	10	5	4.556	1.164	3.699	25	28	2	4.918
28	1.603	2.804	1	12	8	4.428	993	3.630	36	41	11	4.711
29	1.318	2.969	2	21	7	4.317	860	3.700	30	39	4	4.633
25 - 29	10.314	12.256	7	70	21	22.668	6.177	18.238	130	166	26	24.737
30	1.094	3.390	2	23	1	4.510	783	4.036	38	38	6	4.901
31	880	3.414	4	34	5	4.337	750	3.927	43	47	7	4.774
32	820	3.917	4	34	3	4.778	685	4.315	43	44	8	5.095
33	694	3.984	6	34	7	4.725	636	4.361	55	43	6	5.101
34	609	3.873	3	32	5	4.522	621	4.170	59	47	15	4.912
30 - 34	4.097	18.578	19	157	21	22.872	3.475	20.809	238	219	42	24.783
35	526	3.593	6	32	4	4.161	485	3.834	56	38	9	4.422
36	332	2.874	7	23	4	3.240	383	2.920	57	35	8	3.403
37	369	3.200	10	23	9	3.611	421	3.217	59	20	15	3.732
38	311	3.167	10	18	7	3.513	387	3.163	88	39	9	3.686
39	315	3.089	6	29	9	3.448	383	3.130	102	31	11	3.657
35 - 39	1.853	15.923	39	125	33	17.973	2.059	16.264	362	163	52	18.900
40	300	3.381	11	27	9	3.728	392	3.335	100	23	12	3.862
41	314	3.845	13	27	10	4.209	403	3.740	131	42	10	4.326
42	332	3.753	19	17	11	4.132	415	3.807	120	44	14	4.400
43	272	3.648	15	23	4	3.962	419	3.780	142	23	14	4.378
44	232	3.716	20	27	12	4.007	409	3.605	193	29	29	4.265
40 - 44	1.450	18.343	78	121	46	20.038	2.038	18.267	686	161	79	21.231

segue TAV. 2 — Popolazione presente per singolo anno di età, sesso e stato civile

ETÀ (anni)	MASCHI						FEMMINE					
	CELIBI	CONIUGATI	VEDOVI	SEPARATI LEGALMENTE	DIVORZIATI	TOTALE	NUBILI	CONIUGATE	VEDOVE	SEPARATE LEGALMENTE	DIVORZIATE	TOTALE
45	254	3.638	25	18	7	3.942	433	3.656	192	30	15	4.326
46	254	3.783	38	28	14	4.117	428	3.631	204	36	18	4.317
47	219	3.799	34	38	7	4.097	433	3.786	239	34	21	4.513
48	256	3.647	35	21	8	3.967	402	3.555	271	34	12	4.274
49	221	3.667	37	23	10	3.958	456	3.681	304	31	9	4.481
45 - 49	1.204	18.534	169	128	46	20.081	2.152	18.309	1.210	165	75	21.911
50	228	3.745	39	20	4	4.036	438	3.586	341	37	19	4.421
51	231	3.898	41	17	4	4.191	454	3.595	403	38	22	4.512
52	231	3.581	54	33	14	3.913	408	3.373	429	24	17	4.251
53	197	3.460	47	23	12	3.739	464	3.256	395	25	16	4.156
54	188	3.394	59	29	5	3.675	440	3.246	435	17	9	4.147
50 - 54	1.075	18.078	240	122	39	19.554	2.204	17.056	2.003	141	83	21.487
55	213	3.629	74	15	12	3.943	456	3.123	486	33	22	4.120
56	204	3.251	66	23	4	3.548	427	2.984	535	32	14	3.992
57	172	3.446	102	16	9	3.745	480	3.114	636	37	21	4.288
58	178	2.967	84	10	10	3.249	490	2.923	626	36	10	4.085
59	151	3.049	106	20	9	3.335	494	2.898	730	39	14	4.175
55 - 59	918	16.342	432	84	44	17.820	2.347	15.042	3.013	177	81	20.660
60	139	2.860	96	11	5	3.111	477	2.712	750	23	17	3.979
61	183	2.899	110	19	9	3.220	498	2.634	779	35	13	3.959
62	114	1.698	71	14	7	1.904	334	1.463	505	21	11	2.334
63	93	1.640	76	9	2	1.820	280	1.260	496	21	7	2.064
64	119	1.790	78	6	4	1.997	331	1.392	612	19	9	2.363
60 - 64	648	10.887	431	59	27	12.052	1.920	9.461	3.142	119	57	14.699
65	122	2.120	120	15	6	2.383	368	1.721	724	19	14	2.846
66	135	2.589	152	25	4	2.905	388	2.044	993	29	10	3.464
67	117	2.432	181	17	3	2.750	362	1.850	969	19	6	3.206
68	122	2.460	189	17	10	2.798	342	1.841	1.087	15	12	3.297
69	97	2.175	199	13	7	2.491	365	1.507	969	12	9	2.862
65 - 69	593	11.776	841	87	30	13.327	1.825	8.963	4.742	94	51	15.675
70	97	2.001	237	10	2	2.347	364	1.401	1.069	14	4	2.852
71	89	2.026	260	15	5	2.395	329	1.438	1.119	19	5	2.910
72	111	1.989	282	9	4	2.395	331	1.317	1.184	10	9	2.851
73	89	1.612	318	8	4	2.031	281	1.091	1.123	12	7	2.514
74	74	1.436	292	9	5	1.816	283	922	1.080	7	4	2.296
70 - 74	460	9.064	1.389	51	20	10.984	1.588	6.169	5.575	62	29	13.423
75	63	1.276	302	6	—	1.647	260	763	1.061	14	3	2.101
76	52	1.197	325	4	2	1.580	249	751	1.188	5	3	2.196
77	53	890	263	4	3	1.213	218	569	1.038	6	2	1.833
78	38	749	305	2	3	1.097	187	465	964	4	3	1.623
79	26	687	246	4	3	966	171	409	868	5	1	1.454
75 - 79	232	4.799	1.441	20	11	6.503	1.085	2.957	5.119	34	12	9.207
80 - 84	108	2.032	1.192	14	3	3.349	595	1.129	3.746	13	5	5.488
85 - 89	39	554	578	3	—	1.174	292	308	1.964	1	1	2.566
90 - 94	8	139	187	—	—	334	70	46	597	—	—	713
95 - 99	4	10	29	—	—	43	13	3	110	—	—	126
100 E PIU'	—	2	2	—	—	4	—	1	5	—	—	6
TOTALE	171.429	160.689	7.084	1.070	345	340.617	164.970	167.270	32.690	1.596	603	367.129

TAV. 3 - Popolazione residente per sesso, classe di età e luogo di nascita

LUOGO DI NASCITA	Meno di 6 anni	6-13	14-18	19-24	25-44	45-64	65 e più	TOTALE
A — TOTALE								
Nello stesso Comune di residenza	31.420	60.585	50.307	55.115	120.316	101.330	56.417	475.490
In altro Comune della stessa Provincia	27.432	29.939	13.860	14.221	49.047	39.750	20.313	194.562
In altra Provincia della stessa Regione	1.477	1.185	721	1.017	4.602	3.641	1.801	14.444
Catanzaro	1.288	886	541	752	3.306	2.638	1.256	10.667
Reggio Calabria	189	299	180	265	1.296	1.003	545	3.777
In altre Regioni	3.832	6.871	3.264	3.111	11.527	7.580	3.502	39.687
Piemonte	330	810	264	144	204	118	82	1.952
Valle d'Aosta	249	336	82	30	42	16	1	756
Lombardia	434	1.020	400	187	394	282	132	2.849
Trentino-Alto Adige	10	18	13	32	70	45	17	205
Bolzano-Bozen	4	14	5	14	33	16	3	89
Trento	6	4	8	18	37	29	14	116
Veneto	71	108	61	73	342	229	134	1.018
Friuli-Venezia Giulia	35	132	69	48	120	101	97	602
Liguria	100	370	230	125	143	75	37	1.080
Emilia-Romagna	119	199	122	133	324	256	155	1.308
Toscana	173	214	108	87	333	252	112	1.279
Umbria	22	27	17	13	99	67	22	267
Marche	25	33	17	20	123	99	48	365
Lazio	274	526	283	209	663	307	84	2.346
Abruzzi	21	49	17	27	208	122	50	494
Molise	19	21	11	16	133	63	41	304
Campania	525	796	464	610	2.759	1.708	688	7.550
Puglia	487	735	371	418	1.815	1.095	562	5.483
Basilicata	709	1.023	490	568	1.973	1.569	712	7.044
Sicilia	215	417	229	334	1.597	1.061	480	4.333
Sardegna	14	37	16	37	185	115	48	452
ITALIA	64.161	98.580	68.152	73.464	185.492	152.301	82.033	724.183
ESTERO	4.184	7.550	2.963	1.618	1.229	577	951	19.072
TOTALE	68.345	106.130	71.115	75.082	186.721	152.878	82.984	743.255
B — MASCHI								
Nello stesso Comune di residenza	15.998	30.885	25.670	29.362	63.484	49.203	24.415	239.017
In altro Comune della stessa Provincia	14.133	15.295	7.115	6.431	22.500	18.306	8.597	92.377
In altra Provincia della stessa Regione	740	604	355	423	2.104	1.794	849	6.869
Catanzaro	644	454	266	310	1.437	1.260	549	4.920
Reggio Calabria	96	150	89	113	667	534	300	1.949
In altre Regioni	2.027	3.533	1.665	1.331	5.188	3.656	1.657	19.057
Piemonte	178	429	122	57	82	55	30	953
Valle d'Aosta	121	186	35	16	11	8	—	377
Lombardia	241	541	200	69	160	99	68	1.378
Trentino-Alto Adige	5	9	6	10	34	18	8	90
Bolzano-Bozen	2	7	4	5	14	6	—	38
Trento	3	2	2	5	20	12	8	52
Veneto	29	59	32	28	143	99	55	445
Friuli-Venezia Giulia	19	64	38	23	44	38	36	262
Liguria	51	178	126	44	56	36	15	506
Emilia-Romagna	66	103	67	66	124	105	45	576
Toscana	96	106	51	35	143	112	44	587
Umbria	11	12	13	4	35	25	9	109
Marche	15	19	7	12	41	47	27	168
Lazio	147	275	144	89	285	123	37	1.100
Abruzzi	11	19	11	13	80	55	25	214
Molise	9	12	8	6	48	29	20	132
Campania	271	413	233	283	1.306	869	332	3.707
Puglia	276	385	197	188	854	572	311	2.783
Basilicata	356	489	254	252	927	745	311	3.334
Sicilia	113	216	112	121	739	560	258	2.119
Sardegna	12	18	9	15	76	61	26	217
ITALIA	32.898	50.317	34.805	37.547	93.276	72.959	35.518	357.320
ESTERO	2.153	3.872	1.480	788	383	200	291	9.167
TOTALE	35.051	54.189	36.285	38.335	93.659	73.159	35.809	366.487

TAV. 4 - Popolazione residente in età da 6 anni in poi per grado di istruzione, sesso, classe di età, condizione professionale o non professionale

CLASSI DI ETÀ (anni) — CONDIZIONE	GRADO DI ISTRUZIONE											
	LAUREATI		DIPLOMATI		FORNITI DI LICENZA DI SCUOLA MEDIA INFERIORE		FORNITI DI LICENZA DI SCUOLA ELEMENTARE		ALFABETI PRIVI DI TITOLO DI STUDIO		ANALFABETI	
	MF	M	MF	M	MF	M	MF	M	MF	M	MF	M
TOTALE	16.530	9.523	72.011	36.378	128.749	73.707	231.677	117.082	161.360	73.963	64.583	20.783
6 - 10	—	—	—	—	—	—	6.616	3.329	57.340	29.356	586	293
11 - 14	—	—	—	—	11.373	5.351	40.874	21.114	3.163	1.827	269	161
15 - 19	—	—	5.380	2.068	46.817	24.315	15.901	8.256	1.991	1.090	371	140
20 - 24	437	128	22.081	10.748	20.646	12.182	15.520	6.984	2.547	1.321	415	146
25 - 44	11.911	6.212	34.222	17.929	35.127	22.320	77.066	36.886	22.267	8.337	6.128	1.975
45 - 54	2.089	1.470	5.412	2.810	7.683	5.090	33.404	18.479	23.651	9.791	14.026	4.627
55 - 64	1.363	1.066	3.202	1.853	4.083	2.684	22.559	11.956	21.608	8.917	13.798	4.416
65 e più	730	647	1.714	970	3.020	1.765	19.737	10.078	28.793	13.324	28.990	9.025
CONDIZIONE PROFESSIONALE	13.202	7.865	34.943	20.422	46.283	37.400	86.388	65.205	32.989	21.649	12.283	6.683
<i>-di cui disoccupati</i>	<i>415</i>	<i>96</i>	<i>2.119</i>	<i>836</i>	<i>4.681</i>	<i>3.383</i>	<i>10.649</i>	<i>7.156</i>	<i>5.344</i>	<i>3.152</i>	<i>2.385</i>	<i>1.108</i>
Imprenditori, liberi professionisti	1.570	1.450	1.345	1.237	883	764	1.340	1.077	118	64	—	—
Lavoratori in proprio	251	165	1.356	1.057	5.352	4.382	16.730	11.827	6.454	3.596	2.136	896
Coadiuvanti	20	10	230	156	532	359	1.078	412	330	69	124	14
Dirigenti e impiegati	11.120	6.073	27.251	14.062	9.757	7.319	3.702	2.748	94	70	—	—
Lavoratori dipendenti	241	167	4.761	3.910	29.759	24.576	63.538	49.141	25.993	17.850	10.023	5.773
Agricoltura	109	99	862	665	5.185	2.874	21.872	10.902	16.779	7.909	9.178	4.063
Imprenditori, liberi professionisti	26	26	38	34	34	31	44	37	17	14	—	—
Lavoratori in proprio	15	12	150	121	724	543	4.534	2.739	4.040	1.975	1.861	737
Coadiuvanti	3	2	22	18	74	54	255	76	159	19	102	7
Dirigenti e impiegati	44	42	200	171	127	102	72	60	1	1	—	—
Lavoratori dipendenti	21	17	452	321	4.226	2.144	16.967	7.990	12.562	5.900	7.215	3.319
Industrie	357	296	4.391	3.743	16.127	14.612	34.845	32.458	11.203	10.628	2.490	2.409
Imprenditori, liberi professionisti	39	38	321	315	255	246	471	452	1	1	—	—
Lavoratori in proprio	7	6	214	191	1.175	1.103	3.168	2.888	574	498	54	50
Coadiuvanti	1	1	28	25	53	43	87	58	15	6	3	3
Dirigenti e impiegati	206	177	2.133	1.717	903	728	481	408	19	18	—	—
Lavoratori dipendenti	104	74	1.695	1.495	13.741	12.492	30.638	28.652	10.594	10.105	2.433	2.356
Altre attività	12.736	7.470	29.690	16.014	24.971	19.914	29.671	21.845	5.007	3.112	615	211
Imprenditori, liberi professionisti	1.505	1.386	986	888	594	487	825	588	100	49	—	—
Lavoratori in proprio	229	147	992	745	3.453	2.736	9.028	6.200	1.840	1.123	221	109
Coadiuvanti	16	7	180	113	405	262	736	278	156	44	19	4
Dirigenti e impiegati	10.870	5.854	24.918	12.174	8.727	6.489	3.149	2.280	74	51	—	—
Lavoratori dipendenti	116	76	2.614	2.094	11.792	9.940	15.933	12.499	2.837	1.845	375	98
CONDIZIONE NON PROFESSIONALE	3.328	1.658	37.068	15.956	82.466	36.307	145.289	51.877	128.371	52.314	52.300	14.100
In cerca di prima occupazione	2.090	770	14.282	5.306	17.177	10.480	10.750	7.203	1.596	1.185	105	69
Scolari e studenti	110	66	15.094	7.859	38.421	19.807	48.715	25.310	60.514	31.183	—	—
Casalinghe	175	—	3.878	—	19.337	—	56.463	—	27.793	—	14.620	—
Ritirati dal lavoro	599	506	2.204	1.407	3.755	2.888	23.588	15.656	33.405	17.581	30.953	11.245
Altri	354	316	1.610	1.384	3.776	3.132	5.773	3.708	5.063	2.365	6.622	2.786

TAV. 5 - Popolazione residente attiva e non attiva per sesso e classe di età, attiva per

RAMI DI ATTIVITÀ ECONOMICA	CLASSI DI											
	Meno di 14		14 - 19		20 - 24		25 - 29		30 - 34		35 - 39	
	MF	M	MF	M	MF	M	MF	M	MF	M	MF	M
CONDIZIONE PROFESSIONALE	—	—	9.179	6.956	21.600	15.372	29.596	20.561	33.925	23.208	26.149	18.356
- di cui disoccupati	—	—	1.411	946	3.641	2.227	3.985	2.324	3.455	1.991	2.463	1.514
Imprenditori, liberi professionisti	—	—	9	8	146	122	602	504	922	815	681	595
Lavoratori in proprio	—	—	222	144	1.326	1.024	2.530	1.996	3.660	2.720	3.645	2.616
Coadiuvanti	—	—	130	98	286	221	249	175	255	117	225	90
Dirigenti e impiegati	—	—	331	139	3.312	1.532	8.599	4.377	11.436	6.178	7.686	4.540
Lavoratori dipendenti	—	—	8.487	6.567	16.530	12.473	17.616	13.509	17.652	13.378	13.912	10.515
Agricoltura	—	—	1.559	730	4.134	1.683	4.725	2.010	5.463	2.269	4.959	2.264
Imprenditori, liberi professionisti	—	—	—	—	3	3	11	10	15	15	14	13
Lavoratori in proprio	—	—	121	82	280	184	448	279	717	390	824	459
Coadiuvanti	—	—	54	42	64	51	52	29	55	18	49	8
Dirigenti e impiegati	—	—	3	2	34	18	50	38	72	66	50	43
Lavoratori dipendenti	—	—	1.381	604	3.753	1.427	4.164	1.654	4.604	1.780	4.022	1.741
Energia, gas e acqua	—	—	56	54	188	169	374	353	424	397	317	304
Imprenditori, liberi professionisti	—	—	—	—	—	—	—	—	—	—	3	3
Lavoratori in proprio	—	—	—	—	—	—	—	—	—	—	—	—
Coadiuvanti	—	—	—	—	—	—	—	—	—	—	—	—
Dirigenti e impiegati	—	—	2	1	34	25	91	75	103	81	118	108
Lavoratori dipendenti	—	—	54	53	154	144	283	278	321	316	196	193
Ind. estratt., trasf. min., chim.	—	—	140	122	374	339	512	472	539	503	372	351
Imprenditori, liberi professionisti	—	—	—	—	2	2	1	1	11	11	9	9
Lavoratori in proprio	—	—	—	—	7	4	16	16	23	21	19	19
Coadiuvanti	—	—	2	2	2	2	—	—	—	—	3	1
Dirigenti e impiegati	—	—	2	—	45	30	77	59	103	93	61	53
Lavoratori dipendenti	—	—	136	120	318	301	418	396	402	378	280	269
Ind. lavoraz. metalli, mecc. prec.	—	—	512	466	1.199	1.066	1.301	1.212	1.183	1.088	762	700
Imprenditori, liberi professionisti	—	—	—	—	3	2	2	1	3	3	2	2
Lavoratori in proprio	—	—	4	4	72	70	168	167	160	157	121	119
Coadiuvanti	—	—	4	4	5	5	1	1	5	4	1	—
Dirigenti e impiegati	—	—	6	4	70	45	86	73	116	101	70	67
Lavoratori dipendenti	—	—	498	454	1.049	944	1.044	970	899	823	568	512
Ind. alim., tess., pelli, legno	—	—	988	480	1.662	1.003	1.906	1.272	1.881	1.350	1.480	1.160
Imprenditori, liberi professionisti	—	—	—	—	9	8	9	6	17	15	20	19
Lavoratori in proprio	—	—	10	4	71	56	149	124	221	185	293	251
Coadiuvanti	—	—	11	8	13	12	9	8	11	4	13	6
Dirigenti e impiegati	—	—	24	12	138	68	261	170	244	182	155	124
Lavoratori dipendenti	—	—	943	456	1.431	859	1.478	964	1.388	964	999	760
Ind. costr., install. impianti	—	—	3.355	3.276	6.039	5.855	6.057	5.906	5.919	5.772	4.816	4.740
Imprenditori, liberi professionisti	—	—	3	3	28	28	71	68	106	105	135	131
Lavoratori in proprio	—	—	12	12	164	159	318	316	442	438	408	408
Coadiuvanti	—	—	10	9	25	25	10	10	5	5	2	2
Dirigenti e impiegati	—	—	18	9	163	112	230	179	203	168	145	131
Lavoratori dipendenti	—	—	3.312	3.243	5.659	5.531	5.428	5.333	5.163	5.056	4.126	4.068
Commercio, pubbl. esercizi	—	—	1.842	1.501	3.295	2.523	3.717	2.908	3.971	2.966	3.170	2.262
Imprenditori, liberi professionisti	—	—	5	4	66	51	152	128	267	211	241	187
Lavoratori in proprio	—	—	49	37	570	451	1.098	860	1.697	1.222	1.606	1.070
Coadiuvanti	—	—	45	29	161	111	165	115	162	74	141	62
Dirigenti e impiegati	—	—	80	41	439	234	738	504	647	474	451	341
Lavoratori dipendenti	—	—	1.663	1.390	2.059	1.676	1.564	1.301	1.198	985	731	602
Trasporti e comunicazioni	—	—	67	59	765	710	1.501	1.400	2.132	1.977	1.758	1.607
Imprenditori, liberi professionisti	—	—	—	—	1	1	2	2	5	4	6	5
Lavoratori in proprio	—	—	3	3	30	30	99	99	150	141	160	160
Coadiuvanti	—	—	1	1	12	12	5	5	4	4	8	8
Dirigenti e impiegati	—	—	11	6	105	70	316	246	562	447	572	454
Lavoratori dipendenti	—	—	52	49	617	597	1.079	1.048	1.411	1.381	1.012	980
Credito, assic.; serv. imprese	—	—	66	27	487	279	1.184	840	1.309	1.106	807	696
Imprenditori, liberi professionisti	—	—	1	1	29	24	227	190	364	335	196	181
Lavoratori in proprio	—	—	1	—	5	4	16	12	19	18	14	11
Coadiuvanti	—	—	3	3	3	3	4	4	6	4	2	2
Dirigenti e impiegati	—	—	56	20	391	202	825	540	825	668	536	455
Lavoratori dipendenti	—	—	5	3	59	46	112	94	95	81	59	47
Pubblica amm.ne; servizi	—	—	594	241	3.457	1.745	8.319	4.188	11.104	5.780	7.708	4.272
Imprenditori, liberi professionisti	—	—	—	—	5	3	127	98	134	116	55	45
Lavoratori in proprio	—	—	22	2	127	66	218	123	231	148	200	119
Coadiuvanti	—	—	—	—	1	—	3	3	7	4	6	1
Dirigenti e impiegati	—	—	129	44	1.893	728	5.925	2.493	8.561	3.898	5.528	2.764
Lavoratori dipendenti	—	—	443	195	1.431	948	2.046	1.471	2.171	1.614	1.919	1.343
In cerca di prima occupazione	—	—	17.790	10.525	15.444	8.080	7.670	3.691	3.042	1.448	949	526
TOTALE POP. ATTIVA	—	—	26.969	17.481	37.044	23.452	37.266	24.252	36.967	24.656	27.098	18.882
Scolari e studenti	107.202	54.773	43.320	22.690	10.769	5.616	2.941	1.803	407	296	74	44
Casalinghe	—	—	10.779	—	11.083	—	11.929	—	12.876	—	10.714	—
Ritirati dal lavoro	—	—	116	59	57	31	88	51	191	111	262	166
Altri	67.273	34.467	3.367	2.881	2.693	2.410	1.063	776	740	459	870	546
TOTALE POP. NON ATTIVA	174.475	89.240	57.582	25.630	24.602	8.057	16.021	2.630	14.214	866	11.920	756

ramo di attività economica e posizione nella professione; non attiva per condizione non professionale

ETÀ (anni)

40 - 44		45 - 49		50 - 54		55 - 59		60 - 64		65 - 69		70 e più	
MF	M	MF	M	MF	M	MF	M	MF	M	MF	M	MF	M
28.660	20.147	27.930	19.488	25.204	17.515	16.880	12.479	4.880	3.623	1.345	975	740	544
2.860	1.649	3.017	1.785	2.817	1.799	1.634	1.249	296	236	14	11	—	—
717	637	671	584	575	500	458	398	207	191	129	110	139	128
4.531	3.084	5.017	3.216	5.043	3.037	3.891	2.358	1.373	956	644	471	397	301
258	69	300	67	295	83	215	58	63	28	28	11	10	3
6.651	4.202	4.841	3.151	4.355	2.921	3.235	2.231	1.185	795	239	164	54	42
16.503	12.155	17.101	12.470	14.936	10.974	9.081	7.434	2.052	1.653	305	219	140	70
7.204	3.292	8.940	4.350	9.268	4.863	6.161	3.948	1.163	798	260	192	149	113
17	15	29	28	22	17	23	19	9	9	4	4	12	9
1.384	735	1.989	976	2.555	1.273	2.164	1.150	589	401	163	128	90	70
71	5	94	9	93	8	61	3	13	2	7	—	2	1
48	45	67	58	53	46	60	54	4	4	2	2	1	—
5.684	2.492	6.761	3.279	6.545	3.519	3.853	2.722	548	382	84	58	44	33
276	270	153	143	150	143	110	109	21	20	—	—	1	1
2	2	—	—	1	1	—	—	1	—	—	—	—	—
—	—	—	—	—	—	—	—	—	—	—	—	—	—
86	82	45	41	51	49	27	26	4	4	—	—	—	—
188	186	108	102	98	93	83	83	16	16	—	—	1	1
393	380	395	377	309	300	194	187	37	37	5	5	9	8
5	5	6	6	11	11	3	3	—	—	—	—	3	3
22	20	36	36	18	17	8	7	3	3	—	—	4	4
—	—	1	—	1	1	—	—	1	1	—	—	—	—
44	40	23	20	23	22	15	13	4	4	—	—	—	—
322	315	329	315	256	249	168	164	29	29	5	5	2	1
649	607	536	506	385	355	275	247	76	73	12	8	15	11
7	7	5	5	3	3	2	1	5	5	—	—	3	3
114	113	97	97	60	58	40	36	13	13	2	2	3	3
—	—	1	1	2	1	—	—	—	—	—	—	—	—
33	30	29	29	12	12	8	7	4	4	—	—	1	1
495	457	404	374	308	281	225	203	54	51	10	6	8	4
1.508	1.227	1.265	1.013	1.002	826	600	495	178	151	55	46	26	19
21	19	23	23	29	25	17	15	3	2	2	2	2	2
368	302	338	262	262	197	185	128	58	43	26	21	13	12
7	2	11	2	6	1	6	2	2	2	2	2	1	—
143	123	88	71	76	66	42	39	16	15	3	3	—	—
969	781	805	655	629	537	350	311	99	89	22	18	10	5
5.339	5.267	5.340	5.267	4.332	4.289	2.681	2.638	636	622	68	67	26	22
146	144	149	148	103	102	61	59	21	21	8	8	11	10
311	307	264	262	157	154	81	79	22	21	5	5	4	4
1	1	3	2	8	8	2	2	—	—	—	—	—	—
132	123	89	81	92	91	64	59	20	20	3	3	—	—
4.749	4.692	4.835	4.774	3.972	3.934	2.473	2.439	573	560	52	51	11	8
3.501	2.453	3.270	2.199	2.819	1.887	1.969	1.323	882	604	527	351	338	243
276	223	248	184	205	161	164	122	61	51	42	25	36	30
1.901	1.242	1.959	1.281	1.748	1.120	1.276	831	642	431	423	290	276	202
170	54	179	47	177	62	143	50	45	22	19	9	6	2
386	306	247	183	228	188	124	105	49	39	14	9	6	5
768	628	637	504	461	356	262	215	85	61	29	18	14	4
1.861	1.737	1.534	1.446	1.156	1.060	752	697	171	148	21	20	11	10
4	4	7	7	7	7	7	7	2	2	1	1	3	3
231	229	197	196	138	135	77	77	19	19	8	8	2	2
5	5	5	4	1	1	—	—	1	—	—	—	—	—
586	501	465	404	409	351	294	260	66	53	1	1	2	2
1.035	998	860	835	601	566	374	353	83	74	11	10	4	3
738	655	552	502	465	415	285	264	111	103	52	51	38	38
195	189	150	141	121	109	96	94	60	58	41	41	32	32
20	17	10	10	13	11	5	5	2	2	3	3	1	1
—	—	1	—	3	1	—	—	1	—	—	—	—	—
457	398	325	299	263	243	139	129	29	26	7	6	5	5
66	51	66	52	65	51	44	36	19	16	1	1	—	—
7.191	4.259	5.945	3.685	5.318	3.377	3.853	2.571	1.605	1.067	345	235	127	79
44	29	54	42	73	64	85	78	45	43	31	29	37	36
180	119	127	96	92	72	55	45	25	23	14	14	4	3
4	2	5	2	4	—	—	—	—	—	—	—	1	—
4.736	2.554	3.463	1.965	3.148	1.853	2.462	1.539	989	626	209	140	39	29
2.227	1.555	2.296	1.580	2.001	1.388	1.249	908	546	375	91	52	46	11
695	425	216	166	111	85	77	62	6	5	—	—	—	—
29.355	20.572	28.146	19.654	25.315	17.600	16.957	12.541	4.886	3.628	1.345	975	740	544
28	13	3	1	—	—	—	—	—	—	—	—	—	—
12.117	—	12.500	—	11.644	—	10.139	—	5.894	—	5.071	—	7.520	—
638	391	1.838	1.109	3.906	2.269	10.366	5.058	14.741	7.956	20.883	11.619	41.418	20.463
1.097	641	1.279	738	1.634	896	2.003	955	1.627	754	1.864	829	4.143	1.379
13.880	1.045	15.620	1.848	17.184	3.165	22.508	6.013	22.262	8.710	27.818	12.448	53.081	21.842

TAV. 6 - Popolazione residente attiva e non attiva per sesso e stato civile; attiva per ramo di

RAMI DI ATTIVITÀ ECONOMICA POSIZIONE NELLA PROFESSIONE	MASCHI					TOTALE
	CELIBI	CONIUGATI	VEDOVI	SEPARATI LEGALMENTE	DIVORZIATI	
CONDIZIONE PROFESSIONALE	35.520	121.809	928	730	237	159.224
- di cui disoccupati	4.549	10.904	107	125	46	15.731
Imprenditori, liberi professionisti	697	3.804	31	47	13	4.592
Lavoratori in proprio	2.940	18.635	217	91	40	21.923
Coadiuvanti	475	538	3	4	—	1.020
Dirigenti e impiegati	6.155	23.742	142	196	37	30.272
Lavoratori dipendenti	25.253	75.090	535	392	147	101.417
Agricoltura, caccia, foreste, pesca	3.990	22.139	235	101	47	26.512
Imprenditori, liberi professionisti	18	121	2	—	1	142
Lavoratori in proprio	791	5.246	69	12	9	6.127
Coadiuvanti	131	44	—	1	—	176
Dirigenti e impiegati	61	310	3	2	—	376
Lavoratori dipendenti	2.989	16.418	161	86	37	19.691
Energia, gas e acqua	413	1.535	3	8	4	1.963
Imprenditori, liberi professionisti	—	6	—	—	—	6
Lavoratori in proprio	—	—	—	—	—	—
Coadiuvanti	—	—	—	—	—	—
Dirigenti e impiegati	89	401	—	1	1	492
Lavoratori dipendenti	324	1.128	3	7	3	1.465
Industrie estrattive, trasformazione minerali, chimiche	679	2.379	13	8	2	3.081
Imprenditori, liberi professionisti	4	46	1	—	—	51
Lavoratori in proprio	18	129	—	—	—	147
Coadiuvanti	5	2	—	—	—	7
Dirigenti e impiegati	74	259	—	1	—	334
Lavoratori dipendenti	578	1.943	12	7	2	2.542
Industrie lavorazione metalli, meccanica precisione	2.114	4.173	17	24	11	6.339
Imprenditori, liberi professionisti	2	30	—	—	—	32
Lavoratori in proprio	147	683	6	2	1	839
Coadiuvanti	11	5	—	—	—	16
Dirigenti e impiegati	114	254	2	3	—	373
Lavoratori dipendenti	1.840	3.201	9	19	10	5.079
Industrie alimentari, tessili, pelli, legno, altre	2.254	6.692	43	39	14	9.042
Imprenditori, liberi professionisti	20	112	1	3	—	136
Lavoratori in proprio	241	1.319	16	9	—	1.585
Coadiuvanti	30	19	—	—	—	49
Dirigenti e impiegati	181	685	3	4	—	873
Lavoratori dipendenti	1.782	4.557	23	23	14	6.399
Industria costruzioni, installazioni impianti edilizia	11.415	31.876	195	182	53	43.721
Imprenditori, liberi professionisti	90	720	3	13	1	827
Lavoratori in proprio	297	1.838	8	17	5	2.165
Coadiuvanti	39	25	—	—	—	64
Dirigenti e impiegati	264	704	5	3	—	976
Lavoratori dipendenti	10.725	28.589	179	149	47	39.689
Commercio, pubblici esercizi; riparazioni di veicoli	5.953	14.979	151	103	34	21.220
Imprenditori, liberi professionisti	157	1.190	13	13	4	1.377
Lavoratori in proprio	1.201	7.667	108	42	19	9.037
Coadiuvanti	229	402	3	3	—	637
Dirigenti e impiegati	572	1.831	8	17	1	2.429
Lavoratori dipendenti	3.794	3.889	19	28	10	7.740
Trasporti e comunicazioni	1.609	9.142	54	51	15	10.871
Imprenditori, liberi professionisti	2	40	1	—	—	43
Lavoratori in proprio	76	1.008	8	5	2	1.099
Coadiuvanti	17	23	—	—	—	40
Dirigenti e impiegati	350	2.407	18	19	1	2.795
Lavoratori dipendenti	1.164	5.664	27	27	12	6.894
Credito e assicurazione; servizi imprese; noleggio	1.109	3.803	16	34	14	4.976
Imprenditori, liberi professionisti	299	1.072	6	14	4	1.395
Lavoratori in proprio	12	80	—	—	2	94
Coadiuvanti	10	8	—	—	—	18
Dirigenti e impiegati	697	2.263	5	19	7	2.991
Lavoratori dipendenti	91	380	5	1	1	478
Pubblica amministrazione; servizi pubblici e privati	5.984	25.091	201	180	43	31.499
Imprenditori, liberi professionisti	105	467	4	4	3	583
Lavoratori in proprio	157	665	2	4	2	830
Coadiuvanti	3	10	—	—	—	13
Dirigenti e impiegati	3.753	14.628	98	127	27	18.633
Lavoratori dipendenti	1.966	9.321	97	45	11	11.440
In cerca di prima occupazione	21.973	2.971	12	51	6	25.013
TOTALE POPOLAZIONE ATTIVA	57.493	124.780	940	781	243	184.237
Scolari e studenti	85.045	163	5	22	1	85.236
Casalinghe	—	—	—	—	—	—
Ritirati dal lavoro	2.236	40.937	5.718	279	113	49.283
Altri	41.968	5.167	485	96	15	47.731
TOTALE POPOLAZIONE NON ATTIVA	129.249	46.267	6.208	397	129	182.250

attività economica e posizione nella professione; non attiva per condizione non professionale

FEMMINE						MASCHI E FEMMINE					
NUBILI	CONIUGATE	VEDOVE	SEPARATE LEGALMENTE	DIVORZiate	TOTALE	CELIBI E NUBILI	CONIUGATI	VEDOVI	SEPARATI LEGALMENTE	DIVORZIATI	TOTALE
13.696	49.325	2.867	711	265	66.864	49.216	171.134	3.795	1.441	502	226.088
1.889	7.611	247	85	30	9.862	6.438	18.515	354	210	76	25.593
95	505	51	7	6	664	792	4.309	82	54	19	5.256
1.034	8.544	709	46	23	10.356	3.974	27.179	926	137	63	32.279
155	1.128	10	—	1	1.294	630	1.666	13	4	1	2.314
5.930	14.775	646	228	73	21.652	12.085	38.517	788	424	110	51.924
6.482	24.373	1.451	430	162	32.898	31.735	99.463	1.986	822	309	134.315
2.656	23.745	852	163	57	27.473	6.646	45.884	1.087	264	104	53.985
2	11	4	—	—	17	20	132	6	—	1	159
434	4.483	263	10	7	5.197	1.225	9.729	332	22	16	11.324
48	391	—	—	—	439	179	435	—	1	—	615
29	35	3	1	—	68	90	345	6	3	—	444
2.143	18.825	582	152	50	21.752	5.132	35.243	743	238	87	41.443
25	74	7	1	—	107	438	1.609	10	9	4	2.070
—	1	—	—	—	1	—	7	—	—	—	7
—	—	—	—	—	—	—	—	—	—	—	—
—	—	—	—	—	—	—	—	—	—	—	—
17	51	1	—	—	69	106	452	1	1	1	561
8	22	6	1	—	37	332	1.150	9	8	3	1.502
65	127	5	—	1	198	744	2.506	18	8	3	3.279
—	—	—	—	—	—	4	46	1	—	—	51
3	3	3	—	—	9	21	132	3	—	—	156
—	3	—	—	—	3	5	5	—	—	—	10
24	39	—	—	—	63	98	298	—	1	—	397
38	82	2	—	1	123	616	2.025	14	7	3	2.665
195	352	14	5	—	566	2.309	4.525	31	29	11	6.905
—	3	—	—	—	3	2	33	—	—	—	35
4	10	1	—	—	15	151	693	7	2	1	854
—	3	—	—	—	3	11	8	—	—	—	19
28	33	—	1	—	62	142	287	2	4	—	435
163	303	13	4	—	483	2.003	3.504	22	23	10	5.562
1.488	1.877	90	41	13	3.509	3.742	8.569	133	80	27	12.551
3	12	1	—	—	16	23	124	2	3	—	152
101	282	23	3	—	409	342	1.601	39	12	—	1.994
8	35	—	—	—	43	38	54	—	—	—	92
127	175	8	6	1	317	308	860	11	10	1	1.190
1.249	1.373	58	32	12	2.724	3.031	5.930	81	55	26	9.123
338	506	25	14	4	887	11.753	32.382	220	196	57	44.608
2	11	2	—	—	15	92	731	5	13	1	842
4	17	2	—	—	23	301	1.855	10	17	5	2.188
1	1	—	—	—	2	40	26	—	—	—	66
90	90	1	1	1	183	354	794	6	4	1	1.159
241	387	20	13	3	664	10.966	28.976	199	162	50	40.353
1.795	5.646	525	74	41	8.081	7.748	20.625	676	177	75	29.301
32	314	37	2	1	386	189	1.504	50	15	5	1.763
372	3.390	407	23	16	4.208	1.573	11.057	515	65	35	13.245
94	672	9	—	1	776	323	1.074	12	3	1	1.413
427	514	17	15	7	980	999	2.345	25	32	8	3.409
870	756	55	34	16	1.731	4.664	4.645	74	62	26	9.471
195	602	47	12	2	858	1.804	9.744	101	63	17	11.729
—	2	—	—	—	2	2	42	1	—	—	45
—	15	—	—	—	15	76	1.023	8	5	2	1.114
—	2	—	—	—	2	17	25	—	—	—	42
147	412	29	5	1	594	497	2.819	47	24	2	3.389
48	171	18	7	1	245	1.212	5.835	45	34	13	7.139
454	618	26	16	4	1.118	1.563	4.421	42	50	18	6.094
35	74	3	3	2	117	334	1.146	9	17	6	1.512
5	10	—	—	—	15	17	90	—	—	2	109
—	5	1	—	—	6	10	13	1	—	—	24
389	456	12	8	2	867	1.086	2.719	17	27	9	3.858
25	73	10	5	—	113	116	453	15	6	1	591
6.485	15.778	1.276	385	143	24.067	12.469	40.869	1.477	565	186	55.566
21	77	4	2	3	107	126	544	8	6	6	690
111	334	10	10	—	465	268	999	12	14	2	1.295
4	16	—	—	—	20	7	26	—	—	—	33
4.652	12.970	575	191	61	18.449	8.405	27.598	673	318	88	37.082
1.697	2.381	687	182	79	5.026	3.663	11.702	784	227	90	16.466
15.356	5.445	76	99	11	20.987	37.329	8.416	88	150	17	46.000
29.052	54.770	2.943	810	276	87.851	86.545	179.550	3.883	1.591	519	272.088
79.005	473	6	20	4	79.508	164.050	636	11	42	5	164.744
20.990	90.879	9.760	450	187	122.266	20.990	90.879	9.760	450	187	122.266
5.640	21.822	17.344	290	125	45.221	7.876	62.759	23.062	569	238	94.504
35.771	3.286	2.763	76	26	41.922	77.739	8.453	3.248	172	41	89.653
141.406	116.460	29.873	836	342	288.917	270.655	162.727	36.081	1.233	471	471.167

TAV. 7 - Popolazione residente attiva in condizione professionale per

N. CLASSIFICAZIONE	RAMI E CLASSI DI ATTIVITÀ ECONOMICA	POSIZIONE			
		IMPRENDITORI E LIBERI PROFESSIONISTI		LAVORATORI IN PROPRIO	
		MF	M	MF	M
0	Agricoltura, caccia, foreste, pesca	159	142	11.324	6.127
01	Agricoltura e caccia	155	139	10.358	5.422
02	Foreste	—	—	122	119
03	Pesca	—	—	172	168
04	Attività connesse con agricoltura	4	3	672	418
1	Energia, gas e acqua	7	6	—	—
1A	Estrazione di combustibili - Industria petrolifera	2	2	—	—
11	Industria dell'estrazione e agglomerazione di combustibili solidi	—	—	—	—
12	Cokerie	—	—	—	—
13	Industria dell'estrazione di petrolio e gas naturali	—	—	—	—
14	Industria petrolifera	2	2	—	—
15	Industria dei combustibili nucleari	—	—	—	—
1B	Energia elettrica, gas e acqua	5	4	—	—
16	Industria produzione e distribuzione di energia elettrica e gas	5	4	—	—
17	Industria raccolta, depurazione e distribuzione di acqua	—	—	—	—
2	Industrie estrattive, manifatturiere per trasformazione minerali, chimiche	51	51	156	147
21	Industria dell'estrazione di minerali metalliferi	4	4	3	3
22	Industria della produzione e prima trasformazione dei metalli	1	1	11	11
23	Industria estrazione di minerali non metalliferi; torbiere	8	8	8	7
24	Industria della lavorazione di minerali non metalliferi	34	34	130	122
25	Industrie chimiche	4	4	4	4
26	Industria della produzione di fibre artificiali e sintetiche	—	—	—	—
3	Industrie manifatturiere per lavorazione metalli; meccanica di precisione	35	32	854	839
31	Industria della costruzione di prodotti in metallo	23	20	598	588
32	Industria costruzione e installazione di macchine e di materiale meccanico	7	7	52	51
33	Industria della costruzione, installazione e riparazione di macchine	—	—	5	5
34	Industria costruzione e installazione di impianti e riparazione di materiale elettrico	4	4	143	141
35	Industria costruzione e montaggio di autoveicoli	—	—	21	21
36	Industria della costruzione di altri mezzi di trasporto	—	—	11	9
37	Industria della costruzione di strumenti di precisione	1	1	24	24
4	Industrie manifatturiere alimentari, tessili, abbigliamento, mobilio, altre	152	136	1.994	1.585
41	Industrie alimentari	28	23	290	237
42	Industrie dello zucchero, delle bevande e del tabacco	12	12	16	14
43	Industrie tessili	5	4	105	19
44	Industrie delle pelli e del cuoio	2	2	8	6
45	Industrie delle calzature, di abbigliamento e affini	35	31	560	329
46	Industrie del legno e del mobile in legno	47	43	819	801
47	Industrie della carta; stampa ed editoria	17	16	64	59
48	Industrie della gomma e manufatti di materie plastiche	5	4	67	65
49	Industrie manifatturiere diverse	1	1	65	55
5	Industrie costruzioni e installazioni impianti per edilizia	842	827	2.188	2.165
50	Edilizia e genio civile	842	827	2.188	2.165
6	Commercio, pubblici esercizi; riparazioni di veicoli	1.763	1.377	13.245	9.037
6A	Commercio, pubblici esercizi e alberghi	1.763	1.377	11.927	7.727
61	Commercio all'ingrosso	287	250	659	497
62	Commercio all'ingrosso di materiali da recupero	2	2	14	8
63	Intermediari del commercio	381	357	193	174
64	Commercio al minuto alimentari, abbigliamento; farmacie	707	469	8.517	5.293
65	Commercio al minuto veicoli, carburanti, libri, articoli vari	174	141	1.312	919
66	Pubblici esercizi ed esercizi alberghieri	212	158	1.232	836
6B	Riparazioni di beni di consumo e di veicoli	—	—	1.318	1.310
67	Riparazioni di beni di consumo e di veicoli	—	—	1.318	1.310
7	Trasporti e comunicazioni	45	43	1.114	1.099
71	Ferrovie	—	—	4	4
72	Altri trasporti terrestri	36	34	959	949
73	Trasporti fluviali, lacuali e lagunari	—	—	—	—
74	Trasporti marittimi e cabotaggio	—	—	—	—
75	Trasporti aerei	—	—	—	—
76	Attività connesse ai trasporti	5	5	123	121
77	Agenzie di viaggio, intermediari dei trasporti, magazzini	3	3	28	25
79	Comunicazioni	1	1	—	—
8	Credito e assicurazione; servizi alle imprese; noleggio	1.512	1.395	109	94
8A	Credito e assicurazione	67	55	6	4
81	Istituti di credito	1	1	—	—
82	Assicurazione	66	54	6	4
8B	Servizi prestati alle imprese; noleggio	1.445	1.340	103	90
83	Ausiliari finanziari; servizi alle imprese	1.440	1.336	35	27
84	Noleggio di beni mobili	5	4	68	63
9	Pubblica amministrazione; servizi pubblici e privati	690	583	1.295	830
9A	Pubblica amministrazione	—	—	—	—
91	Pubblica amministrazione, difesa, sicurezza sociale	—	—	—	—
9B	Servizi pubblici e privati	690	583	1.295	830
92	Servizi di igiene, amministrazione di cimiteri	12	5	4	2
93	Istruzione	17	8	34	29
94	Ricerca e sviluppo	2	2	—	—
95	Sanità e servizi veterinari	554	494	52	46
96	Altri servizi sociali	6	1	—	—
97	Servizi ricreativi e culturali	34	29	66	39
98	Servizi personali	65	44	1.139	714
99	Rappresentanze diplomatiche, organizzazioni internazionali, forze armate alleate	—	—	—	—
	TOTALE	5.256	4.592	32.279	21.923

sesso, posizione nella professione, ramo e classe di attività economica

NELLA PROFESSIONE								N. CLASSIFI- CAZIONE
COADIUVANTI		DIRIGENTI E IMPIEGATI		LAVORATORI DIPENDENTI		TOTALE		
MF	M	MF	M	MF	M	MF	M	
615	176	444	376	41.443	19.691	53.985	26.512	0
563	138	180	146	34.369	13.257	45.625	19.102	01
6	6	82	72	5.103	5.017	5.313	5.214	02
29	28	4	3	369	353	574	552	03
17	4	178	155	1.602	1.064	2.473	1.644	04
—	—	561	492	1.502	1.465	2.070	1.963	1
—	—	30	29	227	215	259	246	1A
—	—	3	3	23	23	26	26	11
—	—	—	—	14	13	14	13	12
—	—	4	3	60	58	64	61	13
—	—	17	17	115	106	134	125	14
—	—	6	6	15	15	21	21	15
—	—	531	463	1.275	1.250	1.811	1.717	18
—	—	521	454	1.101	1.080	1.627	1.538	16
—	—	10	9	174	170	184	179	17
10	7	397	334	2.665	2.542	3.279	3.081	2
—	—	7	4	128	117	142	128	21
—	—	30	27	298	279	340	318	22
—	—	19	15	362	345	397	375	23
8	6	111	98	1.447	1.408	1.730	1.668	24
2	1	229	189	420	383	659	581	25
—	—	1	1	10	10	11	11	26
19	16	435	373	5.562	5.079	6.905	6.339	3
13	11	62	53	2.463	2.283	3.159	2.955	31
2	2	79	74	1.065	958	1.205	1.092	32
1	1	35	31	50	43	91	80	33
2	2	111	97	963	871	1.223	1.115	34
—	—	125	102	556	504	702	627	35
—	—	7	5	145	137	163	151	36
1	—	16	11	320	283	362	319	37
92	49	1.190	873	9.123	6.399	12.551	9.042	4
44	23	241	172	912	720	1.515	1.175	41
1	1	123	84	324	245	476	356	42
4	2	328	245	2.559	1.410	3.001	1.680	43
—	—	20	15	192	125	222	148	44
18	4	106	76	1.649	676	2.368	1.116	45
16	14	156	128	2.579	2.425	3.617	3.411	46
7	4	121	85	489	419	698	583	47
1	1	45	34	273	245	391	349	48
1	—	50	34	146	134	263	224	49
66	64	1.159	976	40.353	39.689	44.608	43.721	5
66	64	1.159	976	40.353	39.689	44.608	43.721	50
1.413	637	3.409	2.429	9.471	7.740	29.301	21.220	6
1.392	618	3.360	2.388	6.720	5.072	25.162	17.182	6A
87	46	1.017	817	1.023	881	3.073	2.491	61
2	1	8	8	26	25	52	44	62
23	13	303	277	11	11	911	832	63
955	420	1.018	616	2.017	1.252	13.214	8.050	64
113	47	633	396	666	515	2.898	2.018	65
212	91	381	274	2.977	2.388	5.014	3.747	66
21	19	49	41	2.751	2.668	4.139	4.038	6B
21	19	49	41	2.751	2.668	4.139	4.038	67
42	40	3.389	2.795	7.139	6.894	11.729	10.871	7
—	—	1.300	1.214	2.593	2.509	3.897	3.727	71
32	32	147	125	2.624	2.600	3.798	3.740	72
—	—	12	9	15	14	27	23	73
—	—	26	20	59	52	85	72	74
—	—	10	10	24	23	34	33	75
6	5	39	33	297	287	470	451	76
4	3	32	23	180	156	247	210	77
—	—	1.823	1.361	1.347	1.253	3.171	2.615	79
24	18	3.858	2.991	591	478	6.094	4.976	8
2	1	2.468	1.988	267	215	2.810	2.263	8A
—	—	2.217	1.822	248	200	2.466	2.023	81
2	1	251	166	19	15	344	240	82
22	17	1.390	1.003	324	263	3.284	2.713	8B
20	15	1.376	989	288	239	3.159	2.606	83
2	2	14	14	36	24	125	107	84
33	13	37.082	18.633	16.466	11.440	55.566	31.499	9
—	—	9.691	7.117	7.348	6.564	17.039	13.681	9A
—	—	9.691	7.117	7.348	6.564	17.039	13.681	91
33	13	27.391	11.516	9.118	4.876	38.527	17.818	9B
1	—	42	29	423	257	482	293	92
4	3	21.398	7.599	2.995	1.824	24.448	9.463	93
—	—	608	505	79	68	689	575	94
4	1	3.730	2.258	2.681	1.556	7.021	4.355	95
—	—	1.002	723	317	162	1.325	886	96
—	—	538	348	327	236	965	652	97
24	9	62	46	2.292	771	3.582	1.584	98
—	—	11	8	4	2	15	10	99
2.314	1.020	51.924	30.272	134.315	101.417	226.088	159.224	

TAV. 8 - Popolazione residente attiva in condizione professionale per sesso e professione

N. CLASSIFICAZIONE	PROFESSIONI	MF	M	N. CLASSIFICAZIONE	PROFESSIONI	MF	M
1	Professioni liberali, tecniche, scientifiche, e assimilate	30.990	15.253	1.74	Altri ingegneri	168	167
1.1	Professori, insegnanti, e assimilati	19.036	6.010	1.75	Architetti	159	131
1.11	Professori universitari e assimilati	192	136	1.76	Geometri e periti edili	1.558	1.545
1.12	Professori di scuola secondaria superiore e assimilati	3.486	1.871	1.77	Periti industriali, periti chimici, e assimilati	252	240
1.13	Professori di scuola media e assimilati	4.890	1.823	1.78	Disegnatori tecnici e cartografi	105	94
1.14	Insegnanti di scuola elementare e assimilati	9.259	1.506	1.79	Tecnici di impianti nucleari	10	10
1.15	Presidi, capi di istituti di istruzione, direttori didattici	263	212	1.8	Matematici, statistici, economisti e commercialisti	366	290
1.16	Insegnanti non altrove classificati	924	453	1.81	Matematici, statistici, economisti, sociologi	42	20
1.17	Cultori di discipline non altrove classificati	22	9	1.82	Commercialisti e assimilati	324	270
1.2	Scrittori, giornalisti, artisti, e assimilati	292	230	1.9	Impiegati tecnici	2.288	2.013
1.21	Scrittori, giornalisti e pubblicisti	78	66	1.91	Tecnici con mansioni direttive e di concetto (escluse le professioni agricole)	835	752
1.22	Pittori, scultori, e assimilati	73	49	1.92	Tecnici con mansioni esecutive (escluse le professioni agricole)	1.453	1.261
1.23	Registi, direttori artistici, coreografi e tecnici dello spettacolo	29	19	2	Professioni amministrative e assimilate	26.609	20.402
1.24	Musicisti, orchestrali, artisti lirici, attori	60	50	2.1	Imprenditori e direttori imprese e pubblica amministrazione	1.523	1.403
1.25	Artisti di varietà e assimilati	10	4	2.11	Imprenditori titolari e amministratori delegati di imprese industriali, dei trasporti, del credito e dei servizi	1.114	1.055
1.26	Atleti, allenatori, e assimilati	42	42	2.12	Imprenditori titolari e amministratori delegati di imprese commerciali	202	159
1.3	Membri del clero e assimilati	189	174	2.13	Imprenditori titolari e amministratori delegati di pubblici esercizi	51	45
1.31	Arcivescovi, vescovi diocesani e superiori generali	28	13	2.14	Direttori e categorie similari delle industrie, trasporti, credito e servizi	72	68
1.32	Parroci e altri sacerdoti addetti alla cura delle anime	152	152	2.15	Direttori e categorie similari del commercio	19	19
1.33	Ministri di culti non cattolici	9	9	2.16	Direttori e categorie similari dei pubblici esercizi	36	30
1.4	Medici, farmacisti, ostetriche, infermieri e tecnici sanitari	5.260	3.141	2.17	Direttori generali e categorie similari della pubblica amministrazione	29	27
1.41	Medici chirurghi generici	1.443	1.229	2.2	Impiegati amministrativi con mansioni direttive e di concetto	11.774	8.568
1.42	Medici chirurghi specialisti	280	215	2.21	Impiegati amministrativi con mansioni direttive e di concetto	8.043	5.869
1.43	Dentisti	47	44	2.22	Bibliotecari, impiegati di archivio, e assimilati	195	99
1.44	Farmacisti	272	153	2.23	Cancellieri e ufficiali giudiziari	100	87
1.45	Ostetriche	204	—	2.24	Capistazione e assimilati	336	320
1.46	Infermieri e assimilati	2.471	1.276	2.25	Titolari uffici postali, telegrafici, e assimilati	98	82
1.47	Operatori radiografici, ottici, odontotecnici, e assimilati	172	137	2.26	Analisti e programmatori di calcolatori elettronici e di macchine contabili	64	58
1.48	Assistenti, tecnici sanitari, e assimilati	371	87	2.27	Capitreno e assimilati	176	173
1.5	Magistrati, avvocati, notai	609	567	2.28	Cassieri di negozio	87	29
1.51	Magistrati e giuristi	75	72	2.29	Contabili, economi, cassieri non altrove classificati	2.675	1.851
1.52	Avvocati e procuratori legali	492	462	2.3	Impiegati amministrativi con mansioni esecutive	10.199	7.352
1.53	Notai	42	33	2.31	Dattilografi e stenografi	636	238
1.6	Agronomi, veterinari e biologi	391	345	2.32	Operatori di macchine contabili e calcolatrici	110	76
1.61	Agronomi; periti agrari, forestali, zootecnici; e assimilati	264	244	2.33	Operatori di macchine perforatrici	61	46
1.62	Veterinari	73	72	2.34	Operatori di calcolatori elettronici, di macchine tradizionali, e assimilati	166	124
1.63	Biologi, zoologi, naturalisti	54	29	2.35	Fattorini e bigliettai	275	273
1.7	Fisici, chimici, ingegneri, geometri, periti industriali, disegnatori e cartografi	2.559	2.483				
1.71	Fisici, astronomi, geologi	26	25				
1.72	Chimici	34	27				
1.73	Ingegneri edili	247	244				

segue TAV. 8 — Popolazione residente attiva in condizione professionale per sesso e professione

N. CLASSIFICAZIONE	PROFESSIONI	MF	M	N. CLASSIFICAZIONE	PROFESSIONI	MF	M
2.36	Portalettere e fattorini postali	721	669	4.2	Fonditori, laminatori, e assimilati	226	215
2.37	Telefonisti e telegrafisti	379	280	4.21	Fonditori, fornaioli e formatori	163	157
2.38	Pesatori e misuratori	6	5	4.22	Laminatori e trafilatori	50	45
2.39	Impiegati amministrativi non altrove classificati	7.845	5.641	4.23	Galvanoplastieri, cementatori e temperatori	13	13
2.4	Membri dei corpi armati dello stato	178	178	4.3	Fabbriferrai, tornitori, incisori, orafi, argentieri, e assimilati	3.561	3.247
2.41	Ufficiali	56	56	4.31	Fabbriferrai e fucinatori	868	844
2.42	Sottufficiali	106	106	4.32	Alesatori, fresatori e tornitori	368	334
2.43	Graduati e militari di carriera	16	16	4.33	Finitori e pulitori di prodotti meccanici	263	258
2.5	Membri dei corpi di polizia e sicurezza interna	2.935	2.901	4.34	Utensilisti ed attrezzisti di officina	18	18
2.51	Ufficiali dei carabinieri, di polizia, della guardia di finanza, dei vigili del fuoco, e assimilati	64	62	4.35	Incisori di metalli, orafi e argentieri	26	25
2.52	Ispettori generali di P. S., questori, commissari di polizia, e assimilati	22	22	4.36	Operai metallurgici non altrove classificati	2.018	1.768
2.53	Sottufficiali dei carabinieri, di polizia, della guardia di finanza, dei vigili del fuoco, e assimilati	409	405	4.4	Meccanici montatori, riparatori, di precisione, e assimilati	5.084	4.853
2.54	Carabinieri, agenti di polizia, guardie di finanza, vigili del fuoco e assimilati	2.440	2.412	4.41	Meccanici generici e riparatori meccanici	4.103	3.993
3	Professioni inerenti all'agricoltura, alla silvicoltura, all'allevamento del bestiame e alla pesca	53.059	25.723	4.42	Meccanici montatori	708	626
3.1	Conduttori e direttori di aziende agricole, forestali e zootecniche	11.776	6.129	4.43	Meccanici e riparatori meccanici di protesi	197	167
3.11	Conduttori di aziende ad ordinamento produttivo misto e assimilati	9.261	4.769	4.44	Meccanici di precisione e orologiai	65	57
3.12	Conduttori di aziende ad ordinamento produttivo specializzato e assimilati	2.309	1.175	4.45	Lubrificatori e pulitori	11	10
3.13	Conduttori allevatori e assimilati	133	121	4.5	Carpentieri in ferro, saldatori, e assimilati	1.757	1.704
3.14	Direttori e categorie simili delle aziende agricole, forestali e zootecniche	73	64	4.51	Carpentieri in ferro	396	396
3.2	Lavoratori agricoli, conducenti di macchine agricole, pastori, e assimilati	39.693	18.040	4.52	Saldatori	718	696
3.21	Lavoratori agricoli generici	38.313	16.818	4.53	Lamieristi e ramai	643	612
3.22	Lavoratori agricoli specializzati	843	706	4.6	Frantumatori, cementieri e operai addetti alla lavorazione dei minerali non metalliferi	839	795
3.23	Conducenti di macchine agricole	263	255	4.61	Frantumatori, cementieri, e assimilati	102	97
3.24	Pastori e guardiani di animali	274	261	4.62	Tagliatori, levigatori, modellatori, di pietre, e assimilati	266	263
3.3	Lavoratori forestali e carbonai	1.108	1.088	4.63	Vetrai	163	144
3.31	Lavoratori forestali e boschivi	1.103	1.083	4.64	Ceramisti e terracottai	74	61
3.32	Carbonai	5	5	4.65	Fornaci di laterizi	212	209
3.4	Pescatori, cacciatori, e assimilati	482	466	4.66	Molatori, lucidatori e smerigliatori di pietre e vetro	11	11
3.41	Pescatori e assimilati	482	466	4.67	Incisori, decoratori, mosaicisti, di pietre, ceramiche e vetro	11	10
3.42	Cacciatori	—	—	5	Professioni inerenti alla trasformazione dei prodotti	13.568	10.132
4	Professioni inerenti alla estrazione ed alla lavorazione dei minerali e dei loro prodotti	12.247	11.569	5.1	Panettieri, pastai, dolciari, macellatori, casari, vinificatori, e assimilati	1.574	1.252
4.1	Sondatori, perforatori, minatori, e assimilati	780	755	5.11	Mugnai e risieri	87	77
4.11	Sondatori e perforatori	34	33	5.12	Panettieri e pastai	731	624
4.12	Minatori e cavaatori	579	573	5.13	Pasticcieri, caramellai, e assimilati	273	201
4.13	Manovali di miniera e di cava	124	117	5.14	Zuccherieri	10	10
4.14	Operai addetti alla estrazione e alla preparazione dei minerali non altrove classificati	43	32	5.15	Macellatori, insaccatori, salatori, e assimilati	93	76
				5.16	Conservieri	118	34
				5.17	Casari	121	111
				5.18	Vinificatori, birrai, lavoratori delle acque minerali, delle bevande alcoliche e analcoliche	44	40
				5.19	Cernitori di prodotti agricoli e addetti alla lavorazione dei prodotti alimentari non altrove classificati	97	79

segue TAV. 8 — Popolazione residente attiva in condizione professionale per sesso e professione

N. CLASSIFICAZIONE	PROFESSIONI	MF	M	N. CLASSIFICAZIONE	PROFESSIONI	MF	M
5.2	Selezionatori, condizionatori e confezionatori del tabacco	61	45	5.77	Pirotecnici e artificieri	6	6
5.21	Condizionatori del tabacco	25	13	5.78	Profumisti, saponieri, e assimilati	4	3
5.22	Sigarai, sigarettai e altri confezionatori del tabacco	36	32	5.79	Sorveglianti di apparecchi chimici e altri addetti alle lavorazioni chimiche non altrove classificati	315	280
5.3	Filatori, tessitori, tintori, e assimilati	1.869	1.113	5.8	Cartai, cartotecnici, tipografi, legatori, fotografi, e assimilati	681	590
5.31	Cernitori, essiccatori, lavatori, cardatori, e assimilati	26	22	5.81	Cartai e cartonai	61	46
5.32	Filatori	38	27	5.82	Cartotecnici	68	48
5.33	Tessitori	178	109	5.83	Addetti alla lavorazione e fabbricazione della carta non altrove classificati	5	4
5.34	Finitori di filati e tessuti	37	20	5.84	Compositori	237	221
5.35	Candeggiatori e tintori di filati e tessuti	33	15	5.85	Impressori	30	30
5.36	Stampatori di tessuti	9	7	5.86	Litografi, zincografi	26	24
5.37	Operai tessili non altrove classificati	1.548	913	5.87	Fotografi e fototecnici	229	201
5.4	Maglieristi, sarti, cappellai, tappezzieri	2.751	1.014	5.88	Legatori	21	13
5.41	Biancheristi e camiciai	275	24	5.89	Addetti alle lavorazioni poligrafiche e di legatoria non altrove classificati	4	3
5.42	Maglieristi e calzettai	587	129	5.9	Verificatori, imballatori, e assimilati	157	46
5.43	Sarti e confezionatori di pellicce	1.559	683	5.91	Verificatori di prodotti	2	1
5.44	Cravattai, cappellai, guantai, e assimilati	3	—	5.92	Imballatori, inscatolatori, imbottiglieri, e assimilati	155	45
5.45	Ricamatrici, ornatori, e assimilati	109	3	6	Professioni inerenti alle costruzioni edili e all'installazione ed esercizio impianti elettricità, gas, acqua	45.341	44.388
5.46	Bottonieri e assimilati	62	60	6.1	Capimastri, muratori, decoratori, conduttori di macchine edili, e assimilati	40.422	39.603
5.47	Tappezzieri e materassai	138	111	6.11	Capimastri	255	248
5.48	Lavoratori dell'abbigliamento e dell'arredamento non altrove classificati	18	4	6.12	Muratori	11.763	11.580
5.5	Conciatori, calzolai, pellettieri, e assimilati	593	438	6.13	Armatori cementisti e ferraioi	688	686
5.51	Conciatori e tintori di pelli, similpelli e cuoio	61	54	6.14	Stuccatori, decoratori, pittori edili	1.109	1.074
5.52	Calzolai	419	336	6.15	Pavimentatori edili, stradali, e assimilati	311	309
5.53	Borsettai, valigiai, e assimilati	37	21	6.16	Armatori di gallerie, di linee ferrotramviarie, e assimilati	91	90
5.54	Addetti alla lavorazione delle pelli, similpelli e del cuoio non altrove classificati	76	27	6.17	Conduttori di macchine edili e assimilati	552	550
5.6	Segatori, tornitori, falegnami, mobiliari, e assimilati	5.173	5.016	6.18	Cantonieri stradali e ferroviari	765	740
5.61	Segatori e piallatori del legname	62	62	6.19	Manovali edili, sterratori, e assimilati	24.888	24.326
5.62	Falegnami e mobiliari in legno e formica	2.423	2.310	6.2	Elettricisti, elettrotecnici, radiotecnici, e assimilati	3.699	3.584
5.63	Tornitori, intagliatori, incisori, del legno, e assimilati	36	30	6.21	Centralisti e cabinisti	362	331
5.64	Liutai e assimilati	15	15	6.22	Elettricisti	2.101	2.073
5.65	Bottai, carradori, e assimilati	5	5	6.23	Elettrotecnici	584	547
5.66	Carpentieri in legno	2.425	2.406	6.24	Tecnici della radio, della televisione, del cinema e operatori di proiezione	115	107
5.67	Mobiliari in canna, vimini e giunchi, cestai, canestrai, stuoiai, e assimilati	14	11	6.25	Installatori impianti di telecomunicazione	469	460
5.68	Verniciatori e lucidatori del legno e paglia	28	27	6.26	Addetti alla installazione ed esercizio di impianti elettrici non altrove classificati	68	66
5.69	Addetti alla lavorazione del legno e dei materiali legnosi non altrove classificati	165	150	6.3	Gasisti, idraulici e termoidraulici	1.220	1.201
5.7	Analizzatori, petrolieri, gommai, profumisti, e assimilati	709	618	6.31	Posatori di tubi	35	34
5.71	Analizzatori, campionatori, dosatori, e assimilati	75	42	6.32	Gasisti	4	4
5.72	Coloristi	3	3	6.33	Idraulici, stagnini e termoidraulici	975	960
5.73	Petrolieri	58	55	6.34	Conduttori di impianti termici e assimilati	206	203
5.74	Gommai	194	190				
5.75	Plasticisti	49	34				
5.76	Fiammiferai	5	5				

segue TAV. 8 — Popolazione residente attiva in condizione professionale per sesso e professione

N. CLASSIFICAZIONE	PROFESSIONI	MF	M	N. CLASSIFICAZIONE	PROFESSIONI	MF	M
7	Professioni inerenti al commercio e ai pubblici esercizi	21.582	14.517	8.32	Motoristi di aviazione a terra	5	2
7.1	Esercenti di negozio e assimilati	12.222	7.677	8.33	Addetti ai trasporti aerei non altrove classificati	6	6
7.11	Commercianti e esercenti di negozio	11.151	6.757	8.4	Noleggiatori di mezzi di trasporto, spedizionieri e altri lavoratori delle attività ausiliarie dei trasporti non altrove classificati	88	86
7.12	Esercenti di edicole e negozi di giornali	44	25	8.41	Noleggiatori di mezzi di trasporto	85	83
7.13	Commercianti ambulanti	1.027	895	8.42	Spedizionieri e sdoganatori	1	1
7.2	Assistenti di vendita, commessi, rappresentanti di commercio, e assimilati	4.399	3.199	8.43	Palombari e assimilati	2	2
7.21	Assistenti di vendita e assimilati	219	165	8.5	Facchini e altri lavoratori dei trasporti non altrove classificati	861	803
7.22	Commessi di vendita e banconieri	2.401	1.417	8.51	Facchini, caricatori e scaricatori	570	525
7.23	Rappresentanti di commercio, viaggiatori, mediatori, e assimilati	1.399	1.302	8.52	Lavoratori dei trasporti non altrove classificati	291	278
7.24	Rappresentanti e mediatori del credito e assicurazioni, dei trasporti e dei servizi	278	233	9	Professioni inerenti ai servizi	13.352	8.050
7.25	Altri lavoratori del commercio non altrove classificati	102	82	9.1	Esercenti e gestori di cinema, teatri e simili e di agenzie per la fornitura di servizi	109	72
7.3	Esercenti alberghi, caffè, e assimilati	1.485	975	9.11	Esercenti e gestori di cinema, teatri e simili	80	47
7.31	Esercenti alberghi, ristoranti e assimilati	517	339	9.12	Esercenti e gestori di agenzie per la fornitura di servizi	29	25
7.32	Esercenti di bar, caffè, e assimilati	968	636	9.2	Assistenti sociali, interpreti, traduttori, grafologi	298	77
7.4	Portieri, cuochi, camerieri di pubblici esercizi, baristi, e assimilati	3.476	2.666	9.21	Assistenti sociali	261	60
7.41	Portieri di alberghi, di pubblici esercizi, e assimilati	65	61	9.22	Interpreti e traduttori	16	8
7.42	Cuochi di alberghi, di pubblici esercizi, e assimilati	1.244	929	9.23	Grafologi e assimilati	21	9
7.43	Camerieri di alberghi e assimilati	449	317	9.3	Indossatori, assistenti di volo, guide turistiche, e assimilati	64	40
7.44	Camerieri di ristoranti, caffè, e assimilati	745	643	9.31	Indossatori	12	8
7.45	Baristi e assimilati	627	546	9.32	Fotomodelle e modelle artistiche	39	21
7.46	Guardarobieri, fattorini, inservienti di pubblici esercizi, e assimilati	346	170	9.33	Assistenti di volo e guide turistiche	13	11
8	Professioni inerenti ai trasporti	9.340	9.190	9.4	Barbieri, parrucchieri, smacchiatori, e assimilati	1.923	1.092
8.1	Macchinisti ferroviari, conducenti di tramvie, autisti, e assimilati	8.292	8.215	9.41	Barbieri, parrucchieri, manicure, e assimilati	1.690	1.030
8.11	Macchinisti ferroviari e assimilati	614	602	9.42	Smacchiatori, tintori, e assimilati	233	62
8.12	Conducenti di tramvie e simili	17	17	9.5	Spazzini, pulitori, e assimilati	1.267	1.197
8.13	Deviatori, manovratori, frenatori, ferroviari e tramviari	740	729	9.51	Spazzini, disinfestatori, e assimilati	1.230	1.162
8.14	Autisti	6.675	6.623	9.52	Pulitori, lavaggiatori di veicoli, e assimilati	37	35
8.15	Gruisti, carropontisti, e assimilati	182	180	9.6	Domestici, portieri, bidelli, guardiani, e assimilati	9.548	5.443
8.16	Conducenti di veicoli a trazione animale e assimilati	14	14	9.61	Domestici	1.254	118
8.17	Addetti ai trasporti terrestri non altrove classificati	50	50	9.62	Portieri di abitazione	180	152
8.2	Ufficiali di coperta, motoristi e fuochisti navali, conducenti di imbarcazioni, e assimilati	75	65	9.63	Commessi, uscieri, bidelli, inservienti di uffici pubblici e privati	7.024	4.162
8.21	Ufficiali di coperta, di macchina e piloti di porto	37	28	9.64	Sagrestani	13	5
8.22	Macchinisti, motoristi e fuochisti navali	20	19	9.65	Guardiani, custodi di aziende, guardie campestri, e assimilati	1.077	1.006
8.23	Addetti alla conduzione di imbarcazioni a motore, a remi, a vela	8	8	9.7	Addetti ai servizi non altrove classificati	88	81
8.24	Marittimi di coperta e assimilati	10	10	9.71	Addetti ai servizi non altrove classificati	88	81
8.3	Piloti, motoristi di bordo, motoristi a terra, addetti ai trasporti aerei non altrove classificati	24	21	9.9	Professioni non altrove classificabili	55	48
8.31	Piloti di aeromobili, motoristi di bordo, e assimilati	13	13	9.91	Professioni non altrove classificabili	55	48
				TOTALE		226.088	159.224

TAV. 9 - Popolazione residente attiva in condizione professionale per sesso e categoria socio-professionale

N. CLASSIFI- CAZIONE	CATEGORIE SOCIO-PROFESSIONALI	MASCHI	FEMMINE	TOTALE
01	Imprenditori e lavoratori in proprio nell'agricoltura, nella silvicoltura, nell'allevamento e nella pesca	6.425	5.648	12.073
02	Altri lavoratori agricoli	19.298	21.688	40.986
03	Imprenditori e lavoratori in proprio nelle professioni liberali e affini	2.005	266	2.271
04	Imprenditori nell'industria, nell'edilizia, nel commercio, nei trasporti e nei servizi	2.279	446	2.725
05	Lavoratori in proprio nell'industria, nell'edilizia, nel commercio, nei trasporti e nei servizi	16.826	5.954	22.780
06	Dirigenti industriali e commerciali, alti funzionari dell'apparato legislativo e dell'amministrazione statale	144	12	156
07	Lavoratori dipendenti nelle professioni liberali e affini	11.300	15.500	26.800
08	Capi ufficio e responsabili di personale amministrativo, di addetti alle vendite e ai servizi; funzionari statali con responsabilità amministrative	6.693	2.288	8.981
09	Personale amministrativo, addetto alle vendite e ai servizi	24.355	10.137	34.492
10	Intermedi: capisquadra e sorveglianti di operai (dipendenti)	2.002	277	2.279
11	Operai specializzati e qualificati (dipendenti)	42.405	4.037	46.442
12	Manovali (dipendenti)	25.266	604	25.870
13	Forze armate (militari di carriera e militari in servizio di leva)	4.530	—	4.530
14	Persone economicamente attive non classificate altrove	48	7	55
	TOTALE	163.576	66.864	230.440

TAV. 10 - Popolazione residente occupata per ramo di attività economica, ore lavorate e posizione nella professione

RAMI DI ATTIVITÀ ECONOMICA	ORE LAVORATE							TOTALE
	Nessuna	meno di 15	da 15 a 24	da 25 a 34	da 35 a 39	40	oltre 40	
A — DIPENDENTI								
Agricoltura, caccia, foreste e pesca	6.998	1.123	1.676	1.440	1.921	10.509	7.964	31.631
Energia, gas e acqua	246	27	4	14	170	1.148	317	1.926
<i>Estrazione combustibili, industria petrolifera</i>	56	8	1	2	21	70	59	217
<i>Energia elettrica, gas e acqua</i>	190	19	3	12	149	1.078	258	1.709
Industrie estrattive, manifatturiere per trasformazione minerali; industrie chimiche	439	34	20	32	149	1.378	653	2.705
Industrie manifatturiere per lavorazione metalli, meccanica precisione	1.244	58	33	51	245	2.175	1.367	5.173
Industrie manifatturiere alimentari, tessili, abbigliamento, mobilio, altre	2.114	103	60	127	607	3.841	2.036	8.888
Industrie costruzioni e installazioni impianti edilizia	6.944	341	125	335	1.611	15.349	9.009	33.714
Commercio, pubblici esercizi, riparazioni beni di consumo e veicoli	2.148	216	118	203	727	3.898	4.119	11.429
<i>Commercio, pubblici esercizi e alberghi</i>	1.617	174	105	166	621	3.090	3.247	9.020
<i>Riparazioni beni consumo e veicoli</i>	531	42	13	37	106	808	872	2.409
Trasporti e comunicazioni	1.818	108	42	103	1.792	3.878	2.119	9.860
Credito e assicurazioni, servizi ad imprese, noleggio	532	50	49	92	1.495	1.332	582	4.132
<i>Credito e assicurazione</i>	287	22	23	39	1.187	860	258	2.676
<i>Servizi prestati alle imprese, noleggio</i>	245	28	26	53	308	472	324	1.456
Pubblica amministrazione, servizi pubblici e privati	7.789	950	10.424	3.641	14.683	7.312	6.418	51.217
<i>Pubblica amministrazione</i>	2.322	156	115	409	7.871	2.747	3.094	16.714
<i>Servizi pubblici e privati</i>	5.467	794	10.309	3.232	6.812	4.565	3.324	34.503
TOTALE	30.272	3.010	12.551	6.038	23.400	50.820	34.584	160.675
B — INDIPENDENTI								
Agricoltura, caccia, foreste e pesca	2.798	300	347	446	495	2.239	5.472	12.097
Energia, gas e acqua	1	—	—	—	—	1	5	7
<i>Estrazione combustibili, industria petrolifera</i>	—	—	—	—	—	—	2	2
<i>Energia elettrica, gas e acqua</i>	1	—	—	—	—	1	3	5
Industrie estrattive, manifatturiere per trasformazione minerali; industrie chimiche	37	7	3	4	7	59	100	217
Industrie manifatturiere per lavorazione metalli, meccanica precisione	135	14	12	24	49	272	400	906
Industrie manifatturiere alimentari, tessili, abbigliamento, mobilio, altre	434	62	75	69	106	569	923	2.238
Industrie costruzioni e installazioni impianti edilizia	606	59	28	51	138	1.052	1.155	3.089
Commercio, pubblici esercizi, riparazioni beni di consumo e veicoli	3.323	419	218	312	630	2.953	8.553	16.408
<i>Commercio, pubblici esercizi e alberghi</i>	3.106	394	213	292	572	2.608	7.885	15.070
<i>Riparazioni beni consumo e veicoli</i>	217	25	5	20	58	345	668	1.338
Trasporti e comunicazioni	279	22	23	38	48	332	456	1.198
Credito e assicurazioni, servizi ad imprese, noleggio	460	33	50	65	137	326	573	1.644
<i>Credito e assicurazione</i>	15	4	1	1	10	16	28	75
<i>Servizi prestati alle imprese, noleggio</i>	445	29	49	64	127	310	545	1.569
Pubblica amministrazione, servizi pubblici e privati	410	49	73	91	186	525	682	2.016
<i>Pubblica amministrazione</i>	—	—	—	—	—	—	—	—
<i>Servizi pubblici e privati</i>	410	49	73	91	186	525	682	2.016
TOTALE	8.483	965	829	1.100	1.796	8.328	18.319	39.820

TAV. 11 - Popolazione residente in età da 14 anni in poi non occupata, per sesso e numero di ore lavorate

ORE LAVORATE	DISOCCUPATI IN CERCA DI NUOVA OCCUPAZIONE		IN CERCA DI PRIMA OCCUPAZIONE		CASALINGHE	STUDENTI		RITIRATI DAL LAVORO		IN ALTRA CONDIZIONE NON PROFESSIONALE		TOTALE	
	MF	M	MF	M		MF	M	MF	M	MF	M	MF	M
Meno di 15	175	99	52	27	188	69	35	159	100	54	37	697	298
Da 15 a 24	406	101	52	25	125	49	26	139	74	31	20	802	246
Da 25 a 34	207	89	40	16	91	178	96	104	61	22	15	642	277
Da 35 a 39	364	205	66	38	143	146	73	63	44	27	16	809	376
40	2.205	1.611	171	136	276	31	20	141	107	62	45	2.886	1.919
Oltre 40	1.786	1.226	198	142	757	45	21	223	136	108	72	3.117	1.597
TOTALE	5.143	3.331	579	384	1.580	518	271	829	522	304	205	8.953	4.713

TAV. 12 - Popolazione residente in età da 19 anni in poi per sesso,

CONDIZIONE NELL'OTTOBRE 1981	LUOGO DI RESIDENZA													
	STESSO COMUNE DI RESIDENZA						ALTRO COMUNE DELLA STESSA PROVINCIA DI RESIDENZA						ALTRA PROVIN REGIONE	
	CONDIZIONE PROFESSIONALE 1976				CONDIZIONE NON PROFESSIO- NALE '76	TOTALE	CONDIZIONE PROFESSIONALE 1976				CONDIZIONE NON PROFESSIO- NALE '76	TOTALE	CONDIZIONE PRO	
	Agricol- tura	Industrie	Altre attività	Disoc- cupati			Agricol- tura	Industrie	Altre attività	Disoc- cupati			Agricol- tura	Industrie
Cond. professionale	38.345	31.593	76.361	15.434	33.158	194.891	773	1.262	5.523	600	2.343	10.501	31	107
OCCUPATI	34.614	28.178	73.660	7.879	28.485	172.816	712	1.146	5.371	399	2.089	9.717	28	98
Agricoltura	30.990	994	1.602	1.718	5.531	40.835	546	25	65	48	270	954	17	1
Industrie	1.715	23.650	12.228	2.990	7.458	48.041	38	827	498	94	295	1.752	2	74
Altre attività	1.909	3.534	59.830	3.171	15.496	83.940	128	294	4.808	257	1.524	7.011	9	23
DISOCCUPATI	3.731	3.415	2.701	7.555	4.673	22.075	61	116	152	201	254	784	3	9
Cond. non professionale	8.237	2.612	8.694	1.697	238.567	259.807	128	81	352	48	8.045	8.654	5	5
TOTALE	46.582	34.205	85.055	17.131	271.725	454.698	901	1.343	5.875	648	10.388	19.155	36	112
T O														
Cond. professionale	21.416	29.519	56.002	10.179	18.664	135.780	481	1.151	3.647	358	1.126	6.763	19	103
OCCUPATI	20.004	26.289	53.761	6.144	16.270	122.468	464	1.046	3.556	267	1.039	6.372	18	94
Agricoltura	16.752	871	1.278	1.075	1.679	21.655	313	22	49	26	45	455	8	1
Industrie	1.601	22.172	11.534	2.861	6.276	44.444	35	755	462	84	225	1.561	1	71
Altre attività	1.651	3.246	40.949	2.208	8.315	56.369	116	269	3.045	157	769	4.356	9	22
DISOCCUPATI	1.412	3.230	2.241	4.035	2.394	13.312	17	105	91	91	87	391	1	9
Cond. non professionale	3.948	2.150	6.083	1.049	69.171	82.401	54	43	196	14	1.561	1.868	2	4
TOTALE	25.364	31.669	62.085	11.228	87.835	218.181	535	1.194	3.843	372	2.687	8.631	21	107
M A														
Cond. professionale	16.929	2.074	20.359	5.255	14.494	59.111	292	111	1.876	242	1.217	3.738	12	4
OCCUPATI	14.610	1.889	19.899	1.735	12.215	50.348	248	100	1.815	132	1.050	3.345	10	4
Agricoltura	14.238	123	324	643	3.852	19.180	233	3	16	22	225	499	9	—
Industrie	114	1.478	694	129	1.182	3.597	3	72	36	10	70	191	1	3
Altre attività	258	288	18.881	963	7.181	27.571	12	25	1.763	100	755	2.655	—	1
DISOCCUPATI	2.319	185	460	3.520	2.279	8.763	44	11	61	110	167	393	2	—
Cond. non professionale	4.289	462	2.611	648	169.396	177.406	74	38	156	34	6.484	6.786	3	1
TOTALE	21.218	2.536	22.970	5.903	183.890	236.517	366	149	2.032	276	7.701	10.524	15	5
F E M														

luogo di residenza nel 1976, condizione nel 1976 e nel 1981

NELL'OTTOBRE 1976															TOTALE	
CIA DELLA STESSA DI RESIDENZA				PROVINCIA DI ALTRA REGIONE						ESTERO						
FESSIONALE 1976		CONDIZIONE NON PROFESSIONALE '76	TOTALE	CONDIZIONE PROFESSIONALE 1976				CONDIZIONE NON PROFESSIONALE '76	TOTALE	CONDIZIONE PROFESSIONALE 1976				CONDIZIONE NON PROFESSIONALE '76		TOTALE
Altre attività	Disoccupati			Agricoltura	Industrie	Altre attività	Disoccupati			Agricoltura	Industrie	Altre attività	Disoccupati			
485	39	216	878	149	1.392	2.735	236	1.249	5.761	336	4.083	1.791	177	538	6.925	218.956
479	27	200	832	130	1.170	2.565	150	1.123	5.138	289	3.488	1.582	98	450	5.907	194.410
6	2	16	42	91	69	52	13	101	326	207	283	107	16	112	725	42.882
34	5	33	148	18	826	354	37	173	1.408	63	2.836	795	65	187	3.946	55.295
439	20	151	642	21	275	2.159	100	849	3.404	19	369	680	17	151	1.236	96.233
6	12	16	46	19	222	170	86	126	623	47	595	209	79	88	1.018	24.546
50	2	760	822	30	194	348	32	4.187	4.791	31	665	348	23	3.568	4.635	278.709
535	41	976	1.700	179	1.586	3.083	268	5.436	10.552	367	4.748	2.139	200	4.106	11.560	497.665

TALE

SCHI

375	20	131	648	99	1.309	2.110	147	696	4.361	256	3.729	1.597	127	299	6.008	153.560
371	16	129	628	83	1.108	1.986	105	652	3.934	225	3.203	1.414	78	253	5.173	138.575
6	2	5	22	49	54	38	6	22	169	148	210	87	10	26	481	22.782
33	3	28	136	17	802	338	34	144	1.335	60	2.667	771	58	149	3.705	51.181
332	11	96	470	17	252	1.610	65	486	2.430	17	326	556	10	78	987	64.612
4	4	2	20	16	201	124	42	44	427	31	526	183	49	46	835	14.985
40	—	148	194	12	95	192	9	1.172	1.480	16	282	178	10	973	1.459	87.402
415	20	279	842	111	1.404	2.302	156	1.868	5.841	272	4.011	1.775	137	1.272	7.467	240.962

MINE

110	19	85	230	50	83	625	89	553	1.400	80	354	194	50	239	917	65.396
108	11	71	204	47	62	579	45	471	1.204	64	285	168	20	197	734	55.835
—	—	11	20	42	15	14	7	79	157	59	73	20	6	86	244	20.100
1	2	5	12	1	24	16	3	29	73	3	169	24	7	38	241	4.114
107	9	55	172	4	23	549	35	363	974	2	43	124	7	73	249	31.621
2	8	14	26	3	21	46	44	82	196	16	69	26	30	42	183	9.561
10	2	612	628	18	99	156	23	3.015	3.311	15	383	170	13	2.595	3.176	191.307
120	21	697	858	68	182	781	112	3.568	4.711	95	737	364	63	2.834	4.093	256.703

TAV. 13 - Stranieri residenti per classe di età e sesso; condizione professionale per settore di attività economica e posizione nella professione; condizione non professionale

CONDIZIONI	CLASSI DI ETÀ (anni)											TOTALE
	Meno di 5	5-9	10-14	15-19	20-24	25-29	30-34	35-44	45-54	55-64	65 e più	
A — MASCHI												
Condizione professionale	—	—	—	4	9	16	6	12	19	12	—	78
AGRICOLTURA	—	—	—	—	—	—	—	1	5	3	—	9
Indipendenti	—	—	—	—	—	—	—	—	1	3	—	4
Dipendenti	—	—	—	—	—	—	—	1	4	—	—	5
<i>- di cui operai e assimilati</i>	—	—	—	—	—	—	—	1	4	—	—	5
INDUSTRIE	—	—	3	5	7	3	3	7	7	7	—	35
Indipendenti	—	—	1	—	1	1	—	—	—	1	—	4
Dipendenti	—	—	2	5	6	2	3	7	6	6	—	31
<i>- di cui operai e assimilati</i>	—	—	2	5	5	2	3	7	6	6	—	30
COMMERCIO	—	—	—	1	1	—	—	4	1	2	—	9
Indipendenti	—	—	—	—	—	—	—	—	—	—	—	7
Dipendenti	—	—	—	1	—	1	—	4	—	2	—	7
<i>- di cui operai e assimilati</i>	—	—	—	—	—	—	—	—	1	—	—	2
ALTRE ATTIVITA'	—	—	—	—	—	—	—	—	1	—	—	1
Indipendenti	—	—	—	—	—	—	—	—	—	—	—	1
Dipendenti	—	—	—	1	3	7	3	4	6	—	—	24
<i>- di cui operai e assimilati</i>	—	—	—	1	1	3	1	1	2	—	—	9
Condizione non professionale	41	56	69	47	22	6	3	2	6	7	22	281
In cerca di prima occupazione	—	—	1	7	9	4	2	1	1	1	—	26
Scolari e studenti	—	43	68	39	11	1	1	—	—	—	—	163
Ritirati dal lavoro	—	—	—	—	—	—	—	—	5	3	22	30
Altri	41	13	—	1	2	1	—	1	—	3	—	62
TOTALE	41	56	69	51	31	22	9	14	25	19	22	359
B — FEMMINE												
Condizione professionale	—	—	—	2	13	14	16	9	8	5	—	67
AGRICOLTURA	—	—	—	—	1	3	1	3	2	1	—	11
Indipendenti	—	—	—	—	—	1	—	—	1	1	—	3
Dipendenti	—	—	—	—	1	2	1	3	1	—	—	8
<i>- di cui operai e assimilati</i>	—	—	—	—	1	2	1	3	1	—	—	8
INDUSTRIE	—	—	1	1	2	3	2	2	2	—	—	11
Indipendenti	—	—	—	—	—	—	—	1	—	—	—	1
Dipendenti	—	—	1	1	2	3	1	2	—	—	—	10
<i>- di cui operai e assimilati</i>	—	—	1	1	2	2	—	2	—	—	—	8
COMMERCIO	—	—	—	1	5	1	2	—	1	1	—	11
Indipendenti	—	—	—	1	1	—	1	—	—	1	—	4
Dipendenti	—	—	—	4	1	1	1	—	1	—	—	7
<i>- di cui operai e assimilati</i>	—	—	—	3	1	—	—	—	1	—	—	5
ALTRE ATTIVITA'	—	—	—	—	6	8	10	4	3	3	—	34
Indipendenti	—	—	—	—	—	—	1	1	—	—	—	2
Dipendenti	—	—	—	6	8	9	3	3	3	3	—	32
<i>- di cui operai e assimilati</i>	—	—	—	1	2	5	2	2	—	—	—	12
Condizione non professionale	39	67	90	59	40	24	27	36	18	18	22	440
In cerca di prima occupazione	—	—	2	7	11	—	1	—	—	—	—	21
Scolari e studenti	—	58	87	32	8	2	—	—	—	—	—	187
Casalinghe	—	—	1	18	21	22	26	34	18	9	8	157
Ritirati dal lavoro	—	—	—	1	—	—	—	1	—	6	13	21
Altri	39	9	—	1	—	—	—	1	—	3	1	54
TOTALE	39	67	90	61	53	38	43	45	26	23	22	507
C — TOTALE												
Condizione professionale	—	—	—	6	22	30	22	21	27	17	—	145
AGRICOLTURA	—	—	—	—	1	3	1	4	7	4	—	20
Indipendenti	—	—	—	—	—	1	—	—	2	4	—	7
Dipendenti	—	—	—	—	1	2	1	4	5	—	—	13
<i>- di cui operai e assimilati</i>	—	—	—	—	1	2	1	4	5	—	—	13
INDUSTRIE	—	—	4	6	9	6	5	5	9	7	—	46
Indipendenti	—	—	—	1	—	1	1	—	—	1	—	5
Dipendenti	—	—	3	6	8	5	4	9	6	6	—	41
<i>- di cui operai e assimilati</i>	—	—	3	6	7	4	3	9	6	6	—	38
COMMERCIO	—	—	—	1	6	2	2	4	2	3	—	20
Indipendenti	—	—	—	1	2	—	1	4	—	3	—	11
Dipendenti	—	—	—	4	2	2	1	—	2	—	—	9
<i>- di cui operai e assimilati</i>	—	—	—	3	1	—	—	—	2	—	—	6
ALTRE ATTIVITA'	—	—	—	1	9	16	13	8	9	3	—	59
Indipendenti	—	—	—	—	—	1	1	1	—	—	—	3
Dipendenti	—	—	—	1	9	15	12	7	9	3	—	56
<i>- di cui operai e assimilati</i>	—	—	—	1	2	5	6	3	4	—	—	21
Condizione non professionale	80	123	159	106	62	30	30	38	24	25	44	721
In cerca di prima occupazione	—	—	3	14	20	4	3	1	1	1	—	47
Scolari e studenti	—	101	155	71	19	3	1	—	—	—	—	350
Casalinghe	—	—	1	18	21	22	26	34	18	9	8	157
Ritirati dal lavoro	—	—	—	1	—	—	—	1	5	9	35	51
Altri	80	22	—	2	2	1	—	2	—	6	1	116
TOTALE	80	123	159	112	84	60	52	59	51	42	44	866

TAV. 14 - Famiglie residenti per ampiezza e tipo della famiglia

TIPO DELLA FAMIGLIA	FAMIGLIE CON COMPONENTI									
	1	2	3	4	5	6	7 e più		TOTALE	
							Famiglie	Componenti	Famiglie	Componenti
A — FAMIGLIE IN COMPLESSO										
Tipo A	35.553	582	57	22	9	4	2	19	36.229	37.064
Tipo B	—	34.618	106	10	2	—	1	8	34.737	69.612
Tipo C	—	7.357	37.977	45.041	24.968	9.809	7.280	56.367	132.432	548.870
C 1	—	—	33.864	43.059	24.109	9.453	6.966	53.920	117.451	505.011
C 2	—	1.563	1.090	585	275	103	97	765	3.713	11.494
C 3	—	5.794	3.023	1.397	584	253	217	1.682	11.268	32.365
Tipo D	—	4.605	4.104	3.795	3.717	2.354	2.006	15.635	20.581	85.046
D 1	—	—	1.404	229	38	6	3	23	1.680	5.377
D 1.1	—	—	667	117	11	2	1	7	798	2.543
D 1.2	—	—	737	112	27	4	2	16	882	2.834
D 2	—	—	—	1.753	2.736	1.931	1.632	12.738	8.052	45.016
D 2.1	—	—	—	990	1.851	1.263	978	7.494	5.082	28.287
D 2.2	—	—	—	763	885	668	654	5.244	2.970	16.729
D 3	—	—	727	810	466	225	210	1.639	2.438	10.740
D 3.1	—	—	89	79	69	48	49	377	334	1.593
D 3.2	—	—	638	731	397	177	161	1.262	2.104	9.147
D 4	—	—	561	488	278	129	128	985	1.584	6.784
D 4.1	—	—	141	123	54	32	25	190	375	1.567
D 4.2	—	—	420	365	224	97	103	795	1.209	5.217
D 5	—	—	373	—	1	—	—	—	374	1.124
D 6	—	91	1	1	—	—	—	—	93	189
D 7	—	1.299	15	2	2	—	—	—	1.318	2.661
D 8	—	—	—	—	—	—	—	—	—	—
D 9	—	3.215	1.023	512	196	63	33	250	5.042	13.155
TOTALE	35.553	47.162	42.244	48.868	28.696	12.167	9.289	72.029	223.979	740.592
B — FAMIGLIE CON MEMBRI AGGREGATI										
Tipo A	—	582	57	22	9	4	2	19	676	1.511
Tipo B	—	—	106	10	2	—	1	8	119	376
Tipo C	—	—	213	228	156	95	97	773	789	3.674
C 1	—	—	—	67	77	49	40	306	233	1.253
C 2	—	—	157	115	64	26	30	254	392	1.661
C 3	—	—	56	46	15	20	27	213	164	760
Tipo D	—	—	66	44	50	37	35	282	232	1.128
D 1	—	—	—	8	2	—	1	9	11	51
D 1.1	—	—	—	4	1	—	—	—	5	21
D 1.2	—	—	—	4	1	—	1	9	6	30
D 2	—	—	—	—	8	21	18	142	47	308
D 2.1	—	—	—	—	3	17	8	60	28	177
D 2.2	—	—	—	—	5	4	10	82	19	131
D 3	—	—	—	10	11	4	5	39	30	158
D 3.1	—	—	—	3	4	3	2	14	12	64
D 3.2	—	—	—	7	7	1	3	25	18	94
D 4	—	—	—	1	8	9	5	43	23	141
D 4.1	—	—	—	—	1	2	1	11	4	28
D 4.2	—	—	—	1	7	7	4	32	19	113
D 5	—	—	—	—	1	—	—	—	1	5
D 6	—	—	1	1	—	—	—	—	2	7
D 7	—	—	15	2	2	—	—	—	19	63
D 8	—	—	—	—	—	—	—	—	—	—
D 9	—	—	50	22	18	3	6	49	99	395
TOTALE	—	582	442	304	217	136	135	1.082	1.816	6.689
C — FAMIGLIE SENZA MEMBRI AGGREGATI										
Tipo A	35.553	—	—	—	—	—	—	—	35.553	35.553
Tipo B	—	34.618	—	—	—	—	—	—	34.618	69.236
Tipo C	—	7.357	37.764	44.813	24.812	9.714	7.183	55.594	131.643	545.196
C 1	—	—	33.864	42.992	24.032	9.404	6.926	53.614	117.218	503.758
C 2	—	1.563	933	470	211	77	67	511	3.321	9.833
C 3	—	5.794	2.967	1.351	569	233	190	1.469	11.104	31.605
Tipo D	—	4.605	4.038	3.751	3.667	2.317	1.971	15.353	20.349	83.918
D 1	—	—	1.404	221	36	6	2	14	1.669	5.326
D 1.1	—	—	667	113	10	2	1	7	793	2.522
D 1.2	—	—	737	108	26	4	1	7	876	2.804
D 2	—	—	—	1.753	2.728	1.910	1.614	12.596	8.005	44.708
D 2.1	—	—	—	990	1.848	1.246	970	7.434	5.054	28.110
D 2.2	—	—	—	763	880	664	644	5.162	2.951	16.598
D 3	—	—	727	800	455	221	205	1.600	2.408	10.582
D 3.1	—	—	89	76	65	45	47	363	322	1.529
D 3.2	—	—	638	724	390	176	158	1.237	2.086	9.053
D 4	—	—	561	487	270	120	123	942	1.561	6.643
D 4.1	—	—	141	123	53	30	24	179	371	1.539
D 4.2	—	—	420	364	217	90	99	763	1.190	5.104
D 5	—	—	373	—	—	—	—	—	373	1.119
D 6	—	91	—	—	—	—	—	—	91	182
D 7	—	1.299	—	—	—	—	—	—	1.299	2.598
D 8	—	—	—	—	—	—	—	—	—	—
D 9	—	3.215	973	490	178	60	27	201	4.943	12.760
TOTALE	35.553	46.580	41.802	48.564	28.479	12.031	9.154	70.947	222.163	733.903

TAV. 15 - Famiglie residenti con almeno un nucleo familiare, per tipo del nucleo e ampiezza della famiglia

TIPO DEL NUCLEO	FAMIGLIE CON COMPONENTI								
	2	3	4	5	6	7 e più		TOTALE	
						Famiglie	Componenti	Famiglie	Componenti
Coniugi	34.618	1.858	342	121	60	41	310	37.040	77.453
Coniugi e figli	—	33.889	44.709	26.765	11.330	8.561	66.379	125.254	548.687
Padre e figli	1.471	1.772	1.368	723	321	305	2.389	5.960	21.660
Madre e figli	6.723	3.528	1.850	839	375	337	2.609	13.652	40.484

TAV. 16 - Famiglie residenti per tipo di famiglia e di componenti

TIPO DELLA FAMIGLIA	FAMIGLIE	COMPONENTI											
		CAPO FAMIGLIA DI CENSIMENTO, PARENTI E AFFINI								MEMBRI AGGREGATI		TOTALE	
		CAPO FAMIGLIA DI CENSIMENTO		CONIUGE	FIGLI		ALTRI PARENTI E AFFINI	TOTALE		TOTALE	di cui addetti ai servizi della famiglia		
		M	F		TOTALE	di cui celibi o nubili		MF	M			MF	M
Tipo A	36.229	11.573	24.656	—	—	—	—	36.229	11.573	835	48	37.064	11.745
Tipo B	34.737	34.652	85	34.737	—	—	—	69.474	34.737	138	17	69.612	34.770
Tipo C	132.432	120.790	11.642	117.451	298.100	295.926	—	547.983	280.614	887	64	548.870	280.843
C 1	117.451	117.077	374	117.451	269.864	268.659	—	504.766	262.177	245	49	505.011	262.225
C 2	3.713	3.713	—	—	7.313	6.884	—	11.026	7.136	468	7	11.494	7.181
C 3	11.268	—	11.268	—	20.923	20.583	—	32.191	11.301	174	8	32.365	11.437
Tipo D	20.581	15.888	4.693	9.732	27.838	26.905	26.631	84.782	38.154	264	27	85.046	38.241
D 1	1.680	1.668	12	1.680	—	—	2.004	5.364	2.315	13	3	5.377	2.319
D 1.1	798	790	8	798	—	—	942	2.538	1.016	5	2	2.543	1.017
D 1.2	882	878	4	882	—	—	1.062	2.826	1.299	8	1	2.834	1.302
D 2	8.052	8.023	29	8.052	19.174	18.646	9.690	44.968	21.361	48	6	45.016	21.370
D 2.1	5.082	5.067	15	5.082	12.096	12.024	5.999	28.259	13.033	28	3	28.287	13.037
D 2.2	2.970	2.956	14	2.970	7.078	6.622	3.691	16.709	8.328	20	3	16.729	8.333
D 3	2.438	2.438	—	—	5.426	5.247	2.841	10.705	5.796	35	—	10.740	5.803
D 3.1	334	334	—	—	746	696	501	1.581	847	12	—	1.593	847
D 3.2	2.104	2.104	—	—	4.680	4.551	2.340	9.124	4.949	23	—	9.147	4.956
D 4	1.584	—	1.584	—	3.238	3.012	1.938	6.760	2.233	24	2	6.784	2.249
D 4.1	375	—	375	—	725	711	463	1.563	498	4	1	1.567	499
D 4.2	1.209	—	1.209	—	2.513	2.301	1.475	5.197	1.735	20	1	5.217	1.750
D 5	374	251	123	—	—	—	748	1.122	625	2	—	1.124	626
D 6	93	48	45	—	—	—	93	186	141	3	—	189	143
D 7	1.318	822	496	—	—	—	1.318	2.636	822	25	1	2.661	832
D 8	—	—	—	—	—	—	—	—	—	—	—	—	—
D 9	5.042	2.638	2.404	—	—	—	7.999	13.041	4.861	114	15	13.155	4.899
TOTALE	223.979	182.903	41.076	161.920	325.938	322.831	26.631	738.468	365.078	2.124	156	740.592	365.599

TAV. 17 - Famiglie residenti per ampiezza, stato civile, classe di età e sesso del capo famiglia di censimento

A — TOTALE

STATO CIVILE E CLASSE DI ETÀ DEL CAPO FAMIGLIA	FAMIGLIE CON COMPONENTI											
	1		2	3	4	5	6	7 e più		TOTALE		
	TOTALE	di cui non coabitante						Famiglie	Componenti	Numero	di cui con figli	COMPONENTI
Celibi e nubili	11.535	6.904	3.587	1.705	753	319	136	110	875	18.145	1.700	30.122
Meno di 20	137	57	53	43	26	5	8	10	78	282	26	627
20-24	1.000	372	315	236	116	57	20	20	149	1.764	169	3.356
25-29	1.513	569	399	292	144	56	14	9	70	2.427	176	4.197
30-34	1.047	498	353	243	101	34	10	11	92	1.799	172	3.208
35-39	582	311	245	131	67	28	14	8	68	1.075	176	2.025
40-44	565	352	272	131	50	28	14	12	96	1.072	183	2.022
45-49	662	456	283	111	54	22	19	18	148	1.169	156	2.149
50-54	893	615	305	126	58	39	13	11	89	1.445	211	2.475
55-59	1.121	795	365	119	45	19	9	8	63	1.686	184	2.600
60-64	1.021	735	256	77	33	14	6	—	—	1.407	110	2.002
65-69	1.038	723	267	81	23	7	3	1	7	1.420	55	1.967
70-74	920	672	216	62	17	7	2	—	—	1.224	43	1.653
75 e piu'	1.036	749	258	53	19	3	4	2	15	1.375	39	1.841
Coniugati	3.322	2.411	36.747	37.126	46.442	27.625	11.705	8.884	68.882	171.851	130.965	651.199
Meno di 20	17	5	56	41	9	3	1	1	8	128	58	317
20-24	152	67	1.588	1.512	336	61	17	3	21	3.669	2.014	9.636
25-29	305	161	3.180	6.074	3.299	685	145	51	367	13.739	10.313	42.745
30-34	338	205	1.979	5.699	8.329	3.043	811	349	2.596	20.548	18.258	77.386
35-39	236	178	882	2.424	7.143	4.237	1.628	965	7.345	17.515	16.409	76.142
40-44	204	151	815	1.943	7.086	5.501	2.497	2.004	15.562	20.050	19.002	94.056
45-49	242	196	1.062	2.372	6.114	5.294	2.654	2.399	18.862	20.137	18.798	95.194
50-54	280	217	2.016	3.575	5.671	4.234	2.034	1.741	13.563	19.551	17.180	84.658
55-59	343	270	3.795	4.536	4.117	2.552	1.119	823	6.368	17.285	12.953	63.851
60-64	266	208	3.872	3.156	2.111	1.065	464	305	2.304	11.239	6.950	36.335
65-69	328	265	6.310	2.857	1.345	565	212	147	1.141	11.764	4.877	32.137
70-74	284	229	5.895	1.787	579	232	77	61	472	8.915	2.552	21.845
75 e piu'	327	259	5.297	1.150	303	153	46	35	273	7.311	1.601	16.897
Separati legalmente	933	636	515	346	207	90	36	42	336	2.169	1.062	4.831
Meno di 20	—	—	2	—	—	—	—	—	—	2	2	4
20-24	20	7	25	12	4	—	—	—	—	61	38	122
25-29	50	20	71	34	22	4	2	2	15	185	121	429
30-34	91	41	74	71	41	17	8	3	21	305	196	770
35-39	69	43	58	57	38	14	6	8	62	250	158	676
40-44	79	58	47	52	35	18	3	9	78	243	155	655
45-49	83	59	65	42	26	18	8	11	82	253	154	663
50-54	100	82	48	30	14	13	5	2	19	212	91	456
55-59	112	82	53	23	16	5	2	5	41	216	81	429
60-64	105	78	24	14	6	1	—	1	9	151	34	233
65-69	104	82	26	4	3	—	2	—	—	139	18	192
70-74	72	50	10	4	2	—	—	1	9	89	9	121
75 e piu'	48	34	12	3	—	—	—	—	—	63	5	81
Vedovi	19.395	14.326	6.125	2.956	1.414	639	274	240	1.835	31.043	10.444	52.843
Meno di 20	4	4	2	2	—	—	—	—	—	8	4	14
20-24	7	3	20	2	—	—	1	—	—	32	25	67
25-29	16	9	43	34	18	8	3	—	—	122	104	334
30-34	17	11	66	84	45	14	5	5	39	236	218	720
35-39	24	16	71	114	86	38	23	25	199	381	355	1.379
40-44	51	34	123	220	165	86	35	38	289	718	659	2.546
45-49	141	103	269	357	246	125	51	53	402	1.242	1.086	4.067
50-54	472	355	559	466	236	145	60	61	465	1.999	1.473	5.482
55-59	1.158	872	878	561	236	90	51	26	202	3.000	1.724	6.499
60-64	1.670	1.240	775	316	133	39	23	11	82	2.967	1.146	5.115
65-69	3.233	2.431	904	248	83	32	8	6	47	4.514	1.053	6.372
70-74	4.329	3.277	875	198	69	22	8	6	45	5.507	952	7.152
75 e piu'	8.273	5.971	1.540	354	95	40	6	9	65	10.317	1.645	13.096
Divorziati	369	247	188	111	52	23	16	13	101	772	335	1.598
Meno di 20	4	1	4	1	—	—	—	—	—	9	5	15
20-24	13	2	9	4	—	1	—	—	—	31	16	64
25-29	21	12	14	9	1	2	—	3	21	50	28	111
30-34	16	8	24	16	7	2	4	2	14	71	50	188
35-39	29	19	26	19	11	6	5	5	42	101	65	284
40-44	33	22	27	20	14	6	3	1	8	104	59	259
45-49	43	29	24	20	7	3	3	1	8	101	51	220
50-54	60	44	21	12	6	1	1	1	8	102	32	181
55-59	41	29	19	6	1	2	—	—	—	69	18	111
60-64	54	39	9	2	—	—	—	—	—	65	4	78
65-69	34	28	7	2	1	—	—	—	—	44	5	58
70-74	19	14	4	—	—	—	—	—	—	23	2	27
75 e piu'	—	—	—	—	—	—	—	—	—	—	—	—
TOTALE	35.553	24.524	47.162	42.244	48.868	28.696	12.167	9.289	72.029	223.979	144.506	740.592
Meno di 20	159	66	113	86	35	8	9	11	86	421	90	963
20-24	1.183	450	1.952	1.763	458	118	38	23	170	5.535	2.251	13.196
25-29	1.897	761	3.702	6.438	3.487	754	164	62	452	16.504	10.730	47.769
30-34	1.514	767	2.486	6.106	8.517	3.110	834	371	2.769	22.938	18.872	82.195
35-39	927	556	1.280	2.742	7.341	4.319	1.675	1.008	7.688	19.292	17.148	80.410
40-44	928	614	1.283	2.365	7.347	5.639	2.554	2.068	16.067	22.184	20.064	99.563
45-49	1.161	836	1.706	2.902	6.454	5.465	2.735	2.482	19.502	22.905	20.253	102.332
50-54	1.788	1.298	2.952	4.217	5.986	4.434	2.115	1.816	14.144	23.308	19.006	93.291
55-59	2.794	2.063	5.112	5.251	4.420	2.667	1.182	863	6.682	22.289	14.974	73.560
60-64	3.103	2.290	4.946	3.569	2.284	1.121	493	317	2.395	15.833	8.258	43.796
65-69	4.757	3.540	7.516	3.192	1.454	604	225	154	1.195	17.902	6.007	40.746
70-74	5.639	4.256	7.003	2.053	668	261	87	68	526	15.779	3.561	30.829
75 e piu'	9.703	7.027	7.111	1.560	417	196	56	46	353	19.089	3.292	31.942

segue TAV. 17 — Famiglie residenti per ampiezza, stato civile, classe di età e sesso del capo famiglia di censimento

B — MASCHI

STATO CIVILE E CLASSE DI ETÀ DEL CAPO FAMIGLIA	FAMIGLIE CON COMPONENTI											
	1		2	3	4	5	6	7 e più		TOTALE		COMPONENTI
	TOTALE	di cui non coabitante						Famiglie	Componenti	FAMIGLIE Numero	di cui con figli	
Celibi	5.009	2.752	1.728	1.012	480	197	79	64	498	8.569	588	15.378
Meno di 20	71	34	37	40	23	5	8	9	71	193	18	501
20-24	656	244	214	194	95	42	19	18	133	1.238	101	2.503
25-29	1.039	400	262	211	106	42	10	9	70	1.679	85	2.960
30-34	693	343	203	139	64	20	6	2	15	1.127	65	1.923
35-39	342	194	130	66	42	14	3	4	32	601	54	1.088
40-44	317	201	133	66	29	18	10	6	51	579	57	1.098
45-49	319	239	151	45	29	10	9	8	60	571	42	1.036
50-54	342	248	124	60	25	21	6	3	26	581	57	1.037
55-59	356	245	134	59	24	8	2	5	40	588	43	989
60-64	273	193	82	41	10	5	1	—	—	412	21	631
65-69	260	171	100	44	15	6	2	—	—	427	19	694
70-74	195	145	86	30	12	5	1	—	—	329	17	536
75 e piu'	146	95	72	17	6	1	2	—	—	244	9	382
Coniugati	1.728	1.256	35.710	36.330	45.867	27.341	11.585	8.755	67.883	167.316	128.478	639.704
Meno di 20	—	—	50	39	8	3	1	1	8	102	52	278
20-24	56	25	1.503	1.481	328	59	16	3	21	3.446	1.903	9.229
25-29	194	98	3.076	5.967	3.231	678	138	49	353	13.333	10.047	41.742
30-34	233	149	1.882	5.564	8.233	2.997	794	343	2.548	20.046	17.885	75.918
35-39	176	138	828	2.352	7.055	4.196	1.604	947	7.212	17.158	16.126	74.924
40-44	136	96	762	1.849	6.991	5.444	2.473	1.970	15.296	19.625	18.660	92.525
45-49	148	123	994	2.283	6.045	5.235	2.635	2.356	18.527	19.696	18.470	93.677
50-54	136	108	1.906	3.485	5.593	4.196	2.021	1.723	13.419	19.060	16.875	83.300
55-59	151	119	3.664	4.462	4.083	2.530	1.111	820	6.346	16.821	12.742	62.859
60-64	125	99	3.775	3.110	2.093	1.059	462	301	2.274	10.925	6.836	35.718
65-69	154	120	6.216	2.833	1.333	561	208	146	1.134	11.451	4.811	31.604
70-74	115	98	5.827	1.768	572	230	76	61	472	8.649	2.507	21.439
75 e piu'	104	83	5.227	1.137	302	153	46	35	273	7.004	1.564	16.491
Separati legalmente	509	345	176	96	67	40	9	18	153	915	271	1.824
Meno di 20	—	—	—	—	—	—	—	—	—	—	—	—
20-24	4	1	4	3	1	—	—	—	—	12	6	25
25-29	28	13	13	4	4	1	—	—	—	50	12	87
30-34	63	28	24	16	10	9	1	2	14	125	48	264
35-39	51	32	23	18	11	9	1	2	14	115	44	260
40-44	61	43	16	15	11	5	—	3	30	111	41	237
45-49	64	50	23	10	13	5	3	5	38	123	45	273
50-54	58	50	18	15	7	7	3	2	19	110	37	239
55-59	47	34	17	5	4	3	—	2	20	78	16	147
60-64	38	26	10	5	1	1	—	1	9	56	10	91
65-69	48	36	14	1	3	—	1	—	9	67	4	97
70-74	29	21	7	2	2	—	—	1	9	41	5	66
75 e piu'	18	11	7	2	—	—	—	—	27	3	3	38
Vedovi	3.725	2.729	1.054	523	268	117	53	55	423	5.795	1.823	9.800
Meno di 20	1	1	—	—	—	—	—	—	—	1	—	1
20-24	3	1	1	3	1	—	—	—	—	4	1	5
25-29	3	1	1	1	1	—	1	—	7	3	3	18
30-34	3	2	9	4	2	—	—	—	18	15	4	41
35-39	7	5	10	11	6	3	—	—	37	30	9	99
40-44	7	5	13	29	14	7	6	5	41	81	74	288
45-49	18	11	31	35	35	27	10	13	95	169	149	615
50-54	45	35	53	55	39	27	12	14	105	245	194	784
55-59	121	97	96	102	54	20	13	9	75	415	276	1.088
60-64	166	133	112	62	39	11	3	8	61	401	212	866
65-69	480	354	153	57	26	4	2	1	8	723	206	1.101
70-74	877	679	186	59	18	2	3	2	16	1.147	215	1.542
75 e piu'	1.994	1.405	389	108	34	16	3	3	22	2.547	448	3.352
Divorziati	173	111	53	37	23	11	6	5	39	308	91	612
Meno di 20	3	1	—	—	—	—	—	—	—	3	—	3
20-24	9	2	2	—	3	1	—	—	15	5	5	30
25-29	14	7	2	2	—	1	—	2	21	6	6	43
30-34	15	7	6	4	2	2	1	1	7	31	13	70
35-39	16	10	6	9	4	1	2	2	18	40	18	106
40-44	14	9	11	8	8	3	1	—	45	21	113	
45-49	21	15	5	5	1	1	2	—	35	9	67	
50-54	26	21	7	3	3	1	—	—	40	8	66	
55-59	12	7	6	4	1	1	—	—	24	7	45	
60-64	21	15	4	1	—	—	—	—	26	2	32	
65-69	14	11	3	1	1	—	—	—	19	2	27	
70-74	8	6	1	—	—	—	—	—	9	—	10	
75 e piu'	—	—	—	—	—	—	—	—	—	—	—	—
TOTALE	11.144	7.193	38.721	37.998	46.705	27.706	11.732	8.897	68.996	182.903	131.251	667.318
Meno di 20	72	35	87	79	31	8	9	10	79	296	70	780
20-24	722	272	1.722	1.678	424	101	35	21	154	4.703	2.011	11.765
25-29	1.273	514	3.354	6.183	3.345	722	149	58	423	15.084	10.152	44.837
30-34	1.006	529	2.120	5.725	8.309	3.027	801	349	2.591	21.337	18.019	78.189
35-39	591	376	997	2.451	7.116	4.224	1.609	954	7.265	17.942	16.267	76.441
40-44	537	355	930	1.968	7.049	5.475	2.491	1.986	15.436	20.436	18.850	94.254
45-49	563	432	1.210	2.381	6.130	5.280	2.658	2.382	18.720	20.604	18.727	95.714
50-54	602	456	2.106	3.620	5.665	4.252	2.044	1.742	13.569	20.031	17.172	85.427
55-59	701	516	3.918	4.631	4.168	2.562	1.126	836	6.481	17.942	13.085	65.149
60-64	614	458	3.985	3.222	2.144	1.077	466	310	2.344	11.818	7.086	37.351
65-69	963	696	6.487	2.936	1.377	571	213	147	1.142	12.694	5.042	33.528
70-74	1.230	954	6.109	1.860	605	237	80	64	497	10.185	2.746	23.610
75 e piu'	2.270	1.600	5.696	1.264	342	170	51	38	295	9.831	2.024	20.273

segue TAV. 17 — Famiglie residenti per ampiezza, stato civile, classe di età e sesso del capo famiglia di censimento

C — FEMMINE

STATO CIVILE E CLASSE DI ETÀ DEL CAPO FAMIGLIA	FAMIGLIE CON COMPONENTI											
	1		2	3	4	5	6	7 e più		TOTALE		
	TOTALE	di cui non coabitante						Famiglie	Componenti	FAMIGLIE	COMPONENTI	
									Numero	di cui con figli		
Nubili	6.526	4.152	1.859	693	273	122	57	46	377	9.576	1.112	14.744
Meno di 20	66	23	16	3	3	—	—	1	7	89	8	126
20-24	344	128	101	42	21	15	1	2	16	526	68	853
25-29	474	169	137	81	38	14	—	—	—	748	91	1.237
30-34	354	155	150	104	37	14	4	9	77	672	107	1.285
35-39	240	117	115	65	25	14	11	4	36	474	122	937
40-44	248	151	139	65	21	10	4	6	45	493	126	924
45-49	343	217	132	66	25	12	10	10	88	598	114	1.113
50-54	551	367	181	66	33	18	7	8	63	864	154	1.438
55-59	765	550	231	60	21	11	11	3	23	1.098	141	1.611
60-64	748	542	174	36	23	9	5	—	—	995	89	1.371
65-69	778	552	167	37	8	1	1	1	7	993	36	1.273
70-74	725	527	130	32	5	2	1	—	—	895	26	1.117
75 e piu'	890	654	186	36	13	2	2	2	15	1.131	30	1.459
Coniugate	1.594	1.155	1.037	796	575	284	120	129	999	4.535	2.487	11.495
Meno di 20	17	5	6	2	1	—	—	—	—	26	6	39
20-24	96	42	85	31	8	2	1	—	—	223	111	407
25-29	111	63	104	107	68	7	7	2	14	406	266	1.003
30-34	105	56	97	135	96	46	17	6	48	502	373	1.468
35-39	60	40	54	72	88	41	24	18	133	357	283	1.218
40-44	68	55	53	94	95	57	24	34	266	425	342	1.531
45-49	94	73	68	89	69	59	19	43	335	441	328	1.517
50-54	144	109	110	90	78	38	13	18	144	491	305	1.358
55-59	192	151	131	74	34	22	8	3	22	464	211	992
60-64	141	109	97	46	18	6	2	4	30	314	114	617
65-69	174	145	94	24	12	4	4	1	7	313	66	533
70-74	169	131	68	19	7	2	1	—	—	266	45	406
75 e piu'	223	176	70	13	1	—	—	—	—	307	37	406
Separate legalmente	424	291	339	250	140	50	27	24	183	1.254	791	3.007
Meno di 20	—	—	2	—	—	—	—	—	—	2	2	4
20-24	16	6	21	9	3	—	—	—	—	49	32	97
25-29	22	7	58	30	18	3	2	2	15	135	109	342
30-34	28	13	50	55	31	8	7	1	7	180	148	506
35-39	18	11	35	39	27	5	5	6	48	135	114	416
40-44	18	15	31	37	24	13	3	6	48	132	114	418
45-49	19	9	42	32	13	13	5	6	44	130	109	390
50-54	42	32	30	15	7	6	2	—	—	102	54	217
55-59	65	48	36	18	12	2	2	3	21	138	65	282
60-64	67	52	14	9	5	—	—	—	—	95	24	142
65-69	56	46	12	3	—	—	—	—	—	72	14	95
70-74	43	29	3	2	—	—	1	—	—	48	4	55
75 e piu'	30	23	5	1	—	—	—	—	—	36	2	43
Vedove	15.670	11.597	5.071	2.433	1.146	522	221	185	1.412	25.248	8.621	43.043
Meno di 20	3	3	2	2	—	—	—	—	—	7	4	13
20-24	4	2	19	2	2	—	1	—	—	28	24	62
25-29	13	8	42	33	17	8	2	—	—	115	101	316
30-34	14	9	57	80	43	14	5	5	39	218	203	679
35-39	17	11	61	103	80	35	23	25	199	344	325	1.280
40-44	44	29	110	191	151	79	29	33	248	637	585	2.258
45-49	123	92	238	322	211	98	41	40	307	1.073	937	3.452
50-54	427	320	506	411	197	118	48	47	360	1.754	1.279	4.698
55-59	1.037	775	782	459	182	70	38	17	127	2.585	1.448	5.411
60-64	1.504	1.107	663	254	94	28	20	3	21	2.566	934	4.249
65-69	2.753	2.077	751	191	57	28	6	5	39	3.791	847	5.271
70-74	3.452	2.598	689	139	51	20	5	4	29	4.360	737	5.610
75 e piu'	6.279	4.566	1.151	246	61	24	3	6	43	7.770	1.197	9.744
Divorziate	196	136	135	74	29	12	10	8	62	464	244	986
Meno di 20	1	—	4	1	—	—	—	—	—	6	5	12
20-24	4	—	7	4	1	—	—	—	—	16	11	34
25-29	7	5	12	7	1	1	—	1	7	29	22	68
30-34	1	1	18	12	5	—	3	1	7	40	37	118
35-39	13	9	20	10	7	5	3	3	24	61	47	178
40-44	19	13	16	12	6	3	2	1	8	59	38	146
45-49	22	14	19	15	6	2	1	1	8	66	42	153
50-54	34	23	14	9	3	—	1	1	8	62	24	115
55-59	29	22	13	2	—	1	—	—	—	45	11	66
60-64	33	24	5	1	—	—	—	—	—	39	2	46
65-69	20	17	4	1	—	—	—	—	—	25	3	31
70-74	11	8	3	—	—	—	—	—	—	14	2	17
75 e piu'	—	—	—	—	—	—	—	—	—	—	—	—
TOTALE	24.409	17.331	8.441	4.246	2.163	990	435	392	3.033	41.076	13.255	73.274
Meno di 20	87	31	26	7	4	—	—	1	7	125	20	183
20-24	461	178	230	85	34	17	3	2	16	832	240	1.431
25-29	624	247	348	255	142	32	15	4	29	1.420	578	2.932
30-34	508	238	366	381	208	83	33	22	178	1.601	853	4.006
35-39	336	180	283	291	225	95	66	54	423	1.350	881	3.969
40-44	391	259	353	397	298	164	63	82	631	1.748	1.214	5.309
45-49	598	404	496	521	324	185	77	100	782	2.301	1.526	6.618
50-54	1.186	842	846	597	321	182	71	74	575	3.277	1.834	7.864
55-59	2.093	1.547	1.194	620	252	105	56	27	201	4.347	1.889	8.411
60-64	2.489	1.832	961	347	140	44	27	7	51	4.015	1.172	6.445
65-69	3.794	2.844	1.029	256	77	33	12	7	53	5.208	965	7.218
70-74	4.409	3.302	894	193	63	24	7	4	29	5.594	815	7.219
75 e piu'	7.433	5.427	1.415	296	75	26	5	8	58	9.258	1.268	11.669

TAV. 18 - Famiglie residenti per condizione professionale o

CONDIZIONE DEL CAPO FAMIGLIA	FAMIGLIE CON COMPONENTI TUTTI IN CONDIZIONE PROFESSIONALE							
	TUTTI IN AGRICOLTURA		TUTTI NELLE INDUSTRIE		TUTTI IN ALTRE ATTIVITÀ		TUTTI IN SETTORI DIVERSI	
	Famiglie	Componenti	Famiglie	Componenti	Famiglie	Componenti	Famiglie	Componenti
Occupato	1.960	3.137	1.641	1.886	6.873	9.042	2.146	5.173
-Agricoltura	1.960	3.137	—	—	—	—	525	1.505
-Industrie	—	—	1.641	1.886	—	—	1.030	2.348
-Altre attività	—	—	—	—	6.873	9.042	591	1.320
Disoccupato	341	517	360	403	278	335	446	1.096
In condizione non professionale	—	—	—	—	—	—	—	—
In cerca di prima occupazione	—	—	—	—	—	—	—	—
Studenti	—	—	—	—	—	—	—	—
Casalinghe	—	—	—	—	—	—	—	—
Ritirati dal lavoro	—	—	—	—	—	—	—	—
Altri	—	—	—	—	—	—	—	—
TOTALE	2.301	3.654	2.001	2.289	7.151	9.377	2.592	6.269

TAV. 19 - Famiglie residenti per ampiezza e numero di componenti (occupati, in età inferiore a 6 anni, in età di 60 anni e più, in età di 75 anni e più)

COMPONENTI OCCUPATI — COMPONENTI IN ETÀ INFERIORE A 6 ANNI — COMPONENTI IN ETÀ DI 60 ANNI E PIÙ — COMPONENTI IN ETÀ DI 75 ANNI E PIÙ	FAMIGLIE CON COMPONENTI										
	1	2	3	4	5	6	7 e più		TOTALE		
							Famiglie	Componenti	Famiglie	Componenti	
NUMERO COMPONENTI OCCUPATI											
Nessuno	28.305	28.702	10.837	6.428	3.309	1.327	922	7.100	79.830	175.539	
1	7.248	14.592	22.116	27.164	15.765	6.228	3.955	30.097	97.068	357.726	
2	—	3.868	8.697	13.811	7.996	3.416	2.681	20.841	40.469	170.388	
3	—	—	594	1.322	1.333	887	1.138	9.057	5.274	28.114	
4	—	—	—	143	272	261	406	3.327	1.082	6.825	
5 e più	—	—	—	—	21	48	187	1.607	256	2.000	
TOTALE	35.553	47.162	42.244	48.868	28.696	12.167	9.289	72.029	223.979	740.592	
NUMERO COMPONENTI IN ETÀ INFERIORE A 6 ANNI											
Nessuno	35.553	46.427	27.473	30.764	18.835	7.859	5.370	40.842	172.281	516.053	
1	—	735	14.591	9.971	6.435	2.862	2.421	18.999	37.015	153.473	
2	—	—	180	8.102	2.481	1.074	1.080	8.679	12.917	60.476	
3 e più	—	—	—	31	945	372	418	3.509	1.766	10.590	
TOTALE	35.553	47.162	42.244	48.868	28.696	12.167	9.289	72.029	223.979	740.592	
NUMERO COMPONENTI IN ETÀ DI 60 ANNI E PIÙ											
Nessuno	12.351	18.514	29.913	42.299	24.262	9.837	7.541	58.608	144.717	547.254	
1	23.202	10.218	6.171	4.285	3.420	1.755	1.274	9.799	50.325	116.720	
2	—	18.430	5.628	2.049	906	531	442	3.377	27.986	73.033	
3 e più	—	—	532	235	108	44	32	245	951	3.585	
TOTALE	35.553	47.162	42.244	48.868	28.696	12.167	9.289	72.029	223.979	740.592	
NUMERO COMPONENTI IN ETÀ DI 75 ANNI E PIÙ											
Nessuno	25.850	38.644	39.530	47.465	27.295	11.299	8.525	66.144	198.608	682.001	
1	9.703	5.894	2.142	1.226	1.314	795	660	5.092	21.734	49.253	
2	—	2.624	547	162	80	72	101	768	3.586	9.137	
3 e più	—	—	25	15	7	1	3	25	51	201	
TOTALE	35.553	47.162	42.244	48.868	28.696	12.167	9.289	72.029	223.979	740.592	

non professionale dei componenti e condizione del capo famiglia di censimento

FAMIGLIE CON COMPONENTI IN CONDIZIONE PROFESSIONALE E NON PROFESSIONALE								FAMIGLIE CON COMPONENTI TUTTI IN CONDIZIONE NON PROFESSIONALE	
TUTTI IN AGRICOLTURA		TUTTI NELLE INDUSTRIE		TUTTI IN ALTRE ATTIVITÀ		TUTTI IN SETTORI DIVERSI			
Famiglie	Componenti	Famiglie	Componenti	Famiglie	Componenti	Famiglie	Componenti	Famiglie	Componenti
15.191	64.314	28.961	119.134	48.177	192.367	19.097	91.275	—	—
15.191	64.314	—	—	—	—	3.972	20.647	—	—
—	—	28.961	119.134	—	—	9.959	45.805	—	—
—	—	—	—	48.177	192.367	5.166	24.823	—	—
1.955	8.005	4.653	18.547	1.319	4.933	2.944	13.870	—	—
4.073	13.942	4.441	17.136	7.858	27.973	2.244	11.245	69.021	136.262
269	1.047	105	458	492	1.751	31	166	3.328	9.387
7	25	7	21	52	157	1	6	408	667
123	443	614	2.185	1.047	3.208	165	769	9.341	15.451
3.140	10.353	3.215	12.339	5.505	19.927	1.790	8.919	49.435	96.277
534	2.074	500	2.133	762	2.930	257	1.385	6.509	14.480
21.219	86.261	38.055	154.817	57.354	225.273	24.285	116.390	69.021	136.262

TAV. 20 - Famiglie residenti per ampiezza e specie di alloggio in cui dimorano

SPECIE DI ALLOGGIO	FAMIGLIE CON COMPONENTI									
	1	2	3	4	5	6	7 e più		TOTALE	
							Famiglie	Componenti	Famiglie	Componenti
FAMIGLIE CHE OCCUPANO UN'ABITAZIONE	26.811	43.694	39.675	46.969	27.973	11.957	9.168	71.091	206.247	703.798
In proprietà	17.601	30.858	26.580	32.619	20.329	8.628	6.175	47.580	142.790	490.526
In affitto	6.461	9.941	10.455	11.657	6.405	2.794	2.514	19.750	50.227	172.875
Ad altro titolo	2.749	2.895	2.640	2.693	1.239	535	479	3.761	13.230	40.397
FAMIGLIE CHE OCCUPANO UN ALTRO TIPO DI ALLOGGIO	80	62	67	70	53	21	12	89	365	1.165
FAMIGLIE IN COABITAZIONE	8.613	3.391	2.492	1.814	661	184	105	820	17.260	35.356
FAMIGLIE SENZA ABITAZIONE	49	15	10	15	9	5	4	29	107	273
TOTALE	35.553	47.162	42.244	48.868	28.696	12.167	9.289	72.029	223.979	740.592

TAV. 21 - Famiglie residenti per tipo della

TIPO DELLA FAMIGLIA	NUMERO DEI					
	1			2		
	FAMIGLIE	FIGLI CONVIVENTI		FAMIGLIE	FIGLI CONVIVENTI	
		TOTALE	di cui in età inferiore a 18 anni		TOTALE	di cui in età inferiore a 18 anni
Tipo C 1	33.934	33.934	20.502	43.070	86.140	64.972
Tipo C 2	1.742	1.742	613	1.051	2.102	1.037
- di cui con padre separato legalmente	110	110	93	61	122	91
Tipo C 3	5.852	5.852	1.473	3.013	6.026	2.584
- di cui con madre separata legalmente	312	312	214	222	444	344
Tipo D 2.1	1.202	1.202	736	2.000	4.000	3.017
Tipo D 2.2	1.016	1.016	401	841	1.682	955
Tipo D 3.1	135	135	56	81	162	89
- di cui con padre separato legalmente	8	8	7	3	6	4
Tipo D 3.2	731	731	384	720	1.440	1.059
- di cui con padre separato legalmente	15	15	10	13	26	20
Tipo D 4.1	178	178	74	111	222	117
- di cui con madre separata legalmente	16	16	13	6	12	7
Tipo D 4.2	523	523	162	353	706	359
- di cui con madre separata legalmente	13	13	5	7	14	8
TOTALE	45.313	45.313	24.401	51.240	102.480	74.189

TAV. 22 - Convivenze e componenti permanenti,

SPECIE DELLA CONVIVENZA	NUMERO CONVI- VENZE	COMPONENTI					
		IN CONDIZIONE PROFESSIONALE					
		DIRIGENTI E IMPIEGATI		LAVORATORI DIPENDENTI		ALTRI	
		In complesso	di cui nella pubblica amministrazione, servizi pubblici e privati	In complesso	di cui nella pubblica amministrazione, servizi pubblici e privati	In complesso	di cui nella pubblica amministrazione, servizi pubblici e privati
Convivenze ecclesiastiche	161	273	273	107	59	5	1
Istituti di istruzione	40	51	48	64	24	4	—
Istituti assistenziali	71	58	57	68	28	1	—
Istituti e case di cura	34	41	40	38	17	—	—
Istituti di prevenzione e pena	6	—	—	3	1	—	—
Alberghi, pensioni, locande	43	21	1	27	1	8	—
Navi mercantili	—	—	—	—	—	—	—
Altre convivenze	117	42	42	198	191	1	—
TOTALE	472	486	461	505	321	19	1

TAV. 23 - Convivenze secondo il numero di componenti

SPECIE DELLA CONVIVENZA	NUMERO CONVI- VENZE	COMPONENTI			da 1 a 15			da 16 a 25	
		M	F	MF	CONVI- VENZE	COMPONENTI		CONVI- VENZE	COMPO MF
						MF	M		
Convivenze ecclesiastiche	161	478	750	1.228	141	594	177	10	223
Istituti di istruzione	40	503	685	1.188	17	130	58	10	202
Istituti assistenziali	71	270	820	1.090	53	345	161	5	90
Istituti e case di cura	34	1.520	1.932	3.452	8	74	24	4	84
Istituti di prevenzione e pena	6	279	8	287	4	46	46	—	—
Alberghi, pensioni, locande	43	366	153	519	31	148	108	6	117
Navi mercantili	—	—	—	—	—	—	—	—	—
Altre convivenze	117	1.159	283	1.442	100	284	263	3	55
TOTALE	472	4.575	4.631	9.206	354	1.621	837	38	771

famiglia e numero di figli conviventi

FIGLI CONVIVENTI

3			4			5 e più			TOTALE		
FAMIGLIE	FIGLI CONVIVENTI		FAMIGLIE	FIGLI CONVIVENTI		FAMIGLIE	FIGLI CONVIVENTI		FAMIGLIE	FIGLI CONVIVENTI	
	TOTALE	di cui in età inferiore a 18 anni		TOTALE	di cui in età inferiore a 18 anni		TOTALE	di cui in età inferiore a 18 anni		TOTALE	di cui in età inferiore a 18 anni
24.080	72.240	53.836	9.427	37.708	27.334	6.940	39.842	28.745	117.451	269.864	195.389
524	1.572	858	230	920	521	166	977	650	3.713	7.313	3.679
31	93	74	9	36	25	9	60	51	220	421	334
1.369	4.107	2.124	585	2.340	1.286	449	2.598	1.618	11.268	20.923	9.085
123	369	284	38	152	108	38	217	160	733	1.494	1.110
1.128	3.384	2.582	448	1.792	1.316	304	1.718	1.287	5.082	12.096	8.938
588	1.764	1.157	263	1.052	643	262	1.564	1.067	2.970	7.078	4.223
63	189	131	30	120	76	25	140	89	334	746	441
2	6	6	—	—	—	—	—	—	13	20	17
364	1.092	828	143	572	399	146	845	573	2.104	4.680	3.243
3	9	7	2	8	4	5	31	24	38	89	65
47	141	76	19	76	44	20	108	68	375	725	379
7	21	13	1	4	4	—	—	—	30	53	37
185	555	325	71	284	169	77	445	286	1.209	2.513	1.301
4	12	7	1	4	2	3	16	11	28	59	33
28.348	85.044	61.917	11.216	44.864	31.788	8.389	48.237	34.383	144.506	325.938	226.678

attivi e non attivi, per specie della convivenza

ATTIVI				COMPONENTI NON ATTIVI			TOTALE COMPONENTI		
IN CERCA DI PRIMA OCCUPAZIONE	TOTALE			MASCHI	FEMMINE	MASCHI E FEMMINE	MASCHI	FEMMINE	MASCHI E FEMMINE
	MASCHI	FEMMINE	MASCHI E FEMMINE						
7	93	299	392	131	255	386	224	554	778
1	21	99	120	16	158	174	37	257	294
6	14	119	133	174	503	677	188	622	810
—	4	75	79	105	217	322	109	292	401
—	3	—	3	12	1	13	15	1	16
1	44	13	57	4	4	8	48	17	65
—	—	—	—	—	—	—	—	—	—
13	246	8	254	21	24	45	267	32	299
28	425	613	1.038	463	1.162	1.625	888	1.775	2.663

presenti per sesso e specie della convivenza

NENTI	da 26 a 50			da 51 a 75			da 76 a 100			oltre 100		
	CONVIVENZE	COMPONENTI		CONVIVENZE	COMPONENTI		CONVIVENZE	COMPONENTI		CONVIVENZE	COMPONENTI	
		MF	M		MF	M		MF	M		MF	M
129	7	231	100	2	104	—	1	76	72	—	—	—
106	8	300	137	1	67	—	2	167	76	2	322	126
12	9	280	74	1	70	—	1	91	—	2	214	23
33	5	221	121	4	225	101	2	176	65	11	2.672	1.176
—	1	48	48	—	—	—	—	—	—	1	193	185
74	5	192	126	1	62	58	—	—	—	—	—	—
—	—	—	—	—	—	—	—	—	—	—	—	—
37	4	140	83	—	—	—	1	86	86	2	877	690
391	39	1.412	689	9	528	159	7	596	299	18	4.278	2.200

TAV. 24 - Abitazioni occupate per numero di occupanti,

NUMERO DI STANZE — TITOLO DI GODIMENTO	ABITAZIONI OCCUPATE					
	1	2	3	4	5	6
Abitazioni occupate	24.448	40.743	38.369	46.171	29.518	14.365
1	3.099	1.378	417	283	168	105
2	7.866	8.964	4.391	3.404	1.912	972
3	6.385	12.239	10.415	10.343	5.895	2.821
4	4.161	10.872	13.156	16.956	10.622	4.978
5	1.707	4.508	6.226	9.186	6.435	3.049
6	653	1.608	2.252	3.576	2.506	1.353
7	271	599	712	1.211	921	506
8	127	266	374	599	505	285
9 e piu'	179	309	426	613	554	296
<i>di cui in proprieta'</i>	<i>16.042</i>	<i>28.625</i>	<i>25.625</i>	<i>31.982</i>	<i>21.429</i>	<i>10.477</i>
1	1.798	919	248	164	86	49
2	5.076	6.479	2.845	2.062	1.139	586
3	4.083	8.419	6.628	6.447	3.854	1.827
4	2.841	7.341	8.463	11.446	7.543	3.581
5	1.245	3.152	4.357	6.759	4.847	2.299
6	510	1.294	1.766	2.894	2.130	1.125
7	231	516	605	1.075	836	457
8	109	234	330	556	466	271
9 e piu'	149	271	383	579	528	282
<i>di cui in affitto</i>	<i>5.853</i>	<i>9.347</i>	<i>10.168</i>	<i>11.526</i>	<i>6.742</i>	<i>3.227</i>
1	925	341	126	93	65	49
2	2.020	1.819	1.158	1.071	639	315
3	1.636	3.018	3.022	3.141	1.698	836
4	893	2.865	3.882	4.608	2.633	1.174
5	281	1.014	1.534	1.977	1.315	620
6	73	211	355	516	301	189
7	10	44	60	78	59	32
8	6	17	13	25	19	6
9 e piu'	9	18	18	17	13	6
Abit.occup.senza stanze esclusivam.ad altro uso	24.448	40.743	38.369	46.171	29.518	14.365
1	3.131	1.384	426	288	172	108
2	7.899	9.036	4.429	3.430	1.928	975
3	6.430	12.338	10.515	10.450	5.946	2.851
4	4.166	10.911	13.220	17.095	10.706	4.997
5	1.690	4.499	6.201	9.169	6.490	3.065
6	618	1.544	2.229	3.540	2.467	1.355
7	253	547	665	1.177	881	500
8	112	229	344	526	471	266
9 e piu'	149	255	340	496	457	248
<i>di cui in proprieta'</i>	<i>16.042</i>	<i>28.625</i>	<i>25.625</i>	<i>31.982</i>	<i>21.429</i>	<i>10.477</i>
1	1.815	923	254	167	89	51
2	5.101	6.529	2.874	2.081	1.153	590
3	4.114	8.496	6.685	6.521	3.890	1.846
4	2.853	7.362	8.521	11.549	7.609	3.599
5	1.227	3.165	4.355	6.755	4.907	2.317
6	490	1.248	1.749	2.878	2.107	1.134
7	217	476	574	1.066	802	451
8	98	199	307	489	436	255
9 e piu'	127	227	306	476	436	234
<i>di cui in affitto</i>	<i>5.853</i>	<i>9.347</i>	<i>10.168</i>	<i>11.526</i>	<i>6.742</i>	<i>3.227</i>
1	934	343	129	95	66	49
2	2.027	1.834	1.165	1.074	641	315
3	1.644	3.037	3.053	3.170	1.707	843
4	887	2.873	3.886	4.631	2.647	1.177
5	283	999	1.514	1.965	1.313	618
6	63	194	345	503	288	184
7	7	39	51	59	54	30
8	3	13	10	20	16	5
9 e piu'	5	15	15	9	10	6
Abit.occ.senza stanze esclus.altro uso e cucine	24.448	40.743	38.369	46.171	29.518	14.365
1	8.580	7.578	2.213	2.213	1.262	666
2	7.930	13.571	10.589	9.966	5.633	2.684
3	4.742	11.753	13.930	17.870	11.076	5.191
4	1.968	5.067	6.873	10.012	7.003	3.337
5	690	1.699	2.413	3.799	2.682	1.437
6	275	591	757	1.313	951	560
7	115	222	319	503	456	242
8	61	123	180	268	235	125
9 e piu'	87	139	156	227	220	123
<i>di cui in proprieta'</i>	<i>16.042</i>	<i>28.625</i>	<i>25.625</i>	<i>31.982</i>	<i>21.429</i>	<i>10.477</i>
1	5.472	5.616	2.156	1.436	802	420
2	5.005	9.366	6.754	6.231	3.697	1.762
3	3.132	7.792	8.768	11.779	7.669	3.626
4	1.429	3.545	4.822	7.344	5.268	2.504
5	540	1.367	1.890	3.068	2.269	1.191
6	236	514	646	1.186	867	509
7	103	194	286	465	425	231
8	51	108	165	260	225	117
9 e piu'	74	123	138	213	207	117
<i>di cui in affitto</i>	<i>5.853</i>	<i>9.347</i>	<i>10.168</i>	<i>11.526</i>	<i>6.742</i>	<i>3.227</i>
1	2.199	1.389	752	615	373	203
2	2.100	3.287	2.974	2.951	1.584	757
3	1.131	3.223	4.294	5.117	2.947	1.329
4	329	1.156	1.681	2.182	1.431	696
5	78	221	384	562	324	197
6	9	43	60	68	56	34
7	2	12	8	22	16	5
8	1	9	6	2	3	4
9 e piu'	4	7	9	7	8	2

numero di stanze e titolo di godimento

DA PERSONE				TOTALE			
7	8	9 e più		ABITAZIONI	STANZE	OCCUPANTI	
		ABITAZIONI	OCCUPANTI			FAMIGLIE	COMPONENTI
6.746	3.121	2.766	27.419	206.247	802.102	223.486	739.114
46	26	22	219	5.544	5.544	5.772	10.457
469	232	205	1.993	28.415	56.830	29.732	75.107
1.342	608	586	5.763	50.634	151.902	53.951	169.902
2.295	1.046	891	8.787	64.977	259.908	70.399	249.395
1.389	647	600	6.024	33.747	168.735	37.363	137.537
661	326	260	2.586	13.195	79.170	14.998	55.398
243	99	77	782	4.639	32.473	5.334	19.365
148	64	63	645	2.431	19.448	2.826	10.605
153	73	62	620	2.665	28.092	3.111	11.348
4.752	2.124	1.734	17.114	142.790	574.107	155.074	515.472
25	14	14	140	3.317	3.317	3.454	6.187
256	126	105	1.019	18.674	37.348	19.485	47.847
813	360	338	3.304	32.769	98.307	34.898	108.700
1.577	717	527	5.186	44.036	176.144	47.722	169.858
1.034	448	395	3.913	24.536	122.680	27.204	100.420
538	242	178	1.761	10.677	64.062	12.132	44.835
221	92	65	662	4.098	28.686	4.710	17.245
141	61	55	560	2.223	17.784	2.587	9.782
147	64	57	569	2.460	25.779	2.882	10.598
1.672	845	847	8.482	50.227	180.220	54.188	181.173
17	12	7	68	1.635	1.635	1.702	3.259
179	93	81	785	7.375	14.750	7.755	21.283
436	207	204	2.028	14.198	42.594	15.174	49.544
618	282	299	2.960	17.254	69.016	18.694	66.452
307	173	169	1.762	7.390	36.950	8.162	30.409
93	72	67	672	1.877	11.262	2.144	8.162
13	4	10	102	310	2.170	351	1.302
6	—	6	65	98	784	111	417
3	2	4	40	90	1.059	95	345
6.746	3.121	2.766	27.419	206.247	795.869	223.486	739.114
46	27	22	219	5.604	5.604	5.835	10.594
473	236	206	2.004	28.612	57.224	29.940	75.671
1.347	610	590	5.799	51.077	153.231	54.421	171.395
2.316	1.048	894	8.816	65.353	261.412	70.807	250.952
1.389	650	600	6.031	33.753	168.765	37.387	137.761
650	330	258	2.563	12.991	77.946	14.799	54.771
248	94	83	841	4.448	31.136	5.139	18.784
146	57	58	595	2.209	17.672	2.575	9.730
131	69	55	551	2.200	22.879	2.583	9.456
4.752	2.124	1.734	17.114	142.790	569.114	155.074	515.472
25	15	14	140	3.353	3.353	3.492	6.277
260	127	105	1.019	18.820	37.640	19.640	48.265
816	363	340	3.324	33.071	99.213	35.223	109.711
1.593	720	529	5.203	44.335	177.340	48.047	171.089
1.037	452	395	3.918	24.610	123.050	27.296	100.872
530	244	177	1.748	10.557	63.342	12.024	44.494
226	89	71	721	3.972	27.804	4.582	16.886
139	54	51	522	2.028	16.224	2.364	9.010
126	60	52	519	2.044	21.148	2.406	8.868
1.672	845	847	8.482	50.227	179.397	54.188	181.173
17	12	7	68	1.652	1.652	1.720	3.294
179	96	82	796	7.413	14.826	7.795	21.398
437	206	205	2.035	14.302	42.906	15.280	49.892
623	281	301	2.981	17.306	69.224	18.750	66.702
303	172	169	1.764	7.336	36.680	8.110	30.217
91	74	66	662	1.808	10.848	2.069	7.933
14	2	10	102	266	1.862	305	1.140
5	—	5	53	77	616	87	337
3	2	2	21	67	783	72	260
6.746	3.121	2.766	27.419	206.247	620.126	223.486	739.114
306	155	143	1.398	24.055	24.055	25.121	57.130
1.267	573	515	5.039	52.728	105.456	55.844	169.464
2.417	1.102	964	9.506	69.045	207.135	74.745	263.285
1.524	719	659	6.596	37.162	148.648	41.109	150.822
680	347	280	2.810	14.027	70.135	15.954	58.901
285	100	104	1.051	4.936	29.616	5.700	20.941
137	56	43	437	2.093	14.651	2.432	9.104
63	36	25	257	1.116	8.928	1.312	4.830
67	33	33	325	1.085	11.502	1.269	4.637
4.752	2.124	1.734	17.114	142.790	444.765	155.074	515.472
184	96	84	824	16.266	16.266	16.984	38.326
773	347	308	3.007	34.243	68.486	36.315	109.174
1.604	726	550	5.399	45.646	136.938	49.383	174.672
1.129	491	423	4.189	26.955	107.820	29.829	109.745
551	255	189	1.878	11.320	56.600	12.855	47.482
256	95	88	891	4.397	26.382	5.073	18.778
131	54	37	376	1.926	13.482	2.242	8.445
61	32	24	246	1.043	8.344	1.225	4.558
63	28	31	304	994	10.447	1.168	4.292
1.672	845	847	8.482	50.227	138.810	54.188	181.173
99	51	46	445	5.727	5.727	5.980	14.322
397	187	168	1.650	14.405	28.810	15.232	47.787
709	325	340	3.377	19.415	58.245	21.060	74.576
342	199	198	2.037	8.214	32.856	9.087	33.766
99	79	76	778	2.020	10.100	2.324	8.825
18	2	13	133	303	1.818	348	1.306
4	—	4	41	73	511	80	317
2	—	—	—	27	216	31	98
2	2	2	21	43	527	46	176

TAV. 25 - Abitazioni occupate per numero di stanze, numero di famiglie, figura giuridica

NUMERO FAMIGLIE — FIGURA GIURIDICA DEL PROPRIETARIO — EPOCA DI COSTRUZIONE E TITOLO DI GODIMENTO — NUMERO SERVIZI INSTALLATI	ABITAZIONI					
	1	2	3	4	5	6
ABITAZIONI OCCUPATE	5.544	28.415	50.634	64.977	33.747	13.195
- Da una famiglia						
- numero	5.335	27.178	47.575	60.034	30.463	11.570
- componenti	9.533	69.262	153.684	222.140	119.051	46.153
- Da due famiglie						
- numero	191	1.165	2.833	4.527	2.997	1.465
- componenti	798	5.397	14.513	24.261	16.327	8.109
- Da tre e più famiglie						
- numero	18	72	226	416	287	160
- componenti	126	448	1.705	2.994	2.159	1.136
Figura giuridica del proprietario						
- Persona fisica	5.444	27.686	47.749	59.850	30.884	12.294
- Impresa bancaria o assicuratrice	2	6	43	56	32	18
- Altra impresa: di costruzioni, immobiliare, industriale, commerciale, ecc.	13	32	100	165	97	51
- Cooperativa edilizia di abitazione	5	34	146	278	647	389
- a proprietà individuale	5	23	113	131	287	165
- a proprietà indivisa	—	11	33	147	360	224
- Stato, Regioni, Province, Comuni	27	308	440	495	257	49
- Enti previdenziali (INPS, INPDAL, ecc.)	—	1	29	61	26	10
- Istituto autonomo case popolari (IACP)	9	187	1.793	3.717	1.630	312
- Altro proprietario	44	161	334	355	174	72
Epoca di costruzione						
Prima del 1919	2.938	11.552	12.570	8.471	3.669	1.731
- di cui in proprietà	1.787	7.688	8.680	6.408	2.945	1.468
1919 - 1945	1.273	6.119	7.932	6.345	2.461	999
- di cui in proprietà	765	4.092	5.273	4.379	1.823	810
1946 - 1960	598	4.275	9.526	11.405	4.756	1.813
- di cui in proprietà	344	2.707	5.703	7.325	3.297	1.387
1961 - 1971	337	3.600	12.053	20.153	10.631	4.127
- di cui in proprietà	190	2.327	7.597	13.199	7.529	3.337
1972 - 1975	226	1.475	4.696	9.710	5.842	2.119
- di cui in proprietà	123	929	2.972	6.460	4.138	1.686
1976 - 1980	155	1.303	3.566	8.284	5.888	2.213
- di cui in proprietà	97	864	2.338	5.786	4.410	1.821
Dopo il 1980	17	91	291	609	500	193
- di cui in proprietà	11	67	206	479	394	168
Numero di servizi installati						
Acqua potabile, gabinetto, bagno, elettricità, riscaldamento	427	6.538	26.216	47.741	28.072	11.375
Acqua potabile, gabinetto, bagno, elettricità	73	1.079	3.568	4.692	2.067	660
Acqua potabile, gabinetto, bagno	1	4	16	41	23	1
Acqua potabile, gabinetto, elettricità	576	2.482	2.198	1.009	277	75
Acqua potabile, gabinetto	10	25	18	16	3	1
Acqua potabile, elettricità	139	423	354	191	56	10
Gabinetto, elettricità	138	276	291	167	46	12
Altre combinazioni	4.050	17.268	17.702	11.009	3.176	1.055
Solo acqua potabile	9	9	17	2	1	1
Solo gabinetto	23	43	41	17	5	—
Solo elettricità	76	231	189	76	20	5
Nessun servizio	22	37	24	16	1	—

del proprietario, epoca di costruzione e titolo di godimento, numero di servizi installati

CON STANZE				TOTALE			
7	8	9 e più		ABITAZIONI	STANZE	OCCUPANTI	
		ABITAZIONI	STANZE			FAMIGLIE	COMPONENTI
4.639	2.431	2.665	28.092	206.247	802.102	223.486	739.114
4.020	2.086	2.279	24.126	190.540	733.241	190.540	—
15.895	8.561	9.081	—	—	—	—	653.360
554	303	335	3.447	14.370	62.652	28.740	—
3.014	1.699	1.880	—	—	—	—	75.998
65	42	51	519	1.337	6.209	4.206	—
456	345	387	—	—	—	—	9.756
4.551	2.391	2.618	27.574	193.467	750.206	208.614	684.926
2	1	4	41	164	698	180	620
14	7	3	38	482	2.020	516	1.814
29	14	7	75	1.549	7.582	1.703	5.733
21	11	6	66	762	3.640	824	2.765
8	3	1	9	787	3.942	879	2.968
16	9	4	44	1.605	5.750	1.787	6.004
—	—	—	—	127	523	148	506
8	4	16	185	7.676	30.925	9.266	35.276
19	5	13	135	1.177	4.398	1.272	4.235
719	444	615	6.896	42.709	141.848	46.527	131.344
633	394	564	6.325	30.567	106.276	33.448	92.533
417	214	233	2.423	25.993	88.040	28.075	84.890
376	188	209	2.183	17.915	62.578	19.420	57.692
606	304	337	3.448	33.620	128.126	36.837	119.750
525	270	307	3.127	21.865	85.936	23.999	77.403
1.432	730	727	7.382	53.790	225.471	58.808	210.895
1.251	679	689	6.990	36.798	159.277	40.232	147.142
705	363	390	4.148	25.526	110.015	27.185	99.790
629	338	348	3.597	17.623	78.247	18.836	71.220
681	339	322	3.378	22.751	100.170	24.115	85.681
612	319	304	3.162	16.551	74.957	17.604	63.921
79	37	41	417	1.858	8.432	1.939	6.764
72	35	39	395	1.471	6.836	1.535	5.561
4.018	2.085	2.301	24.231	128.773	560.762	141.089	491.067
240	137	119	1.240	12.635	50.014	13.600	46.317
1	1	2	18	90	375	96	370
17	13	21	255	6.668	18.483	7.046	19.246
2	1	3	44	79	265	81	224
1	1	1	9	1.176	3.175	1.239	3.775
5	—	1	11	936	2.579	962	2.916
352	192	214	2.255	55.018	164.193	58.473	172.534
1	—	—	—	40	104	41	134
1	—	1	9	131	341	136	458
—	1	2	20	600	1.567	622	1.802
1	—	—	—	101	244	101	271

TAV. 26 - Abitazioni occupate per tipo di fabbricato,

NUMERO STANZE — EPOCA DI COSTRUZIONE — SERVIZI INSTALLATI	FABBRICATO UTILIZZATO ESCLUSIVAMENTE AD USO ABITATIVO PER NUMERO DI ABITAZIONI						TOTALE
	1	2	da 3 a 8	da 9 a 15	da 16 a 30	31 e più	
ABITAZIONI	94.311	27.176	38.663	11.377	7.135	2.726	181.388
STANZE	347.816	105.322	154.136	49.906	31.480	12.417	701.077
FAMIGLIE	101.909	29.227	42.142	12.556	7.827	3.018	196.679
OCCUPANTI	331.267	95.380	142.154	43.697	26.351	10.249	649.098
Numero stanze							
1	3.536	694	584	50	33	7	4.904
2	17.285	3.778	3.412	554	253	70	25.352
3	25.449	6.954	9.379	1.758	1.132	364	45.036
4	26.810	8.617	14.531	4.021	2.635	965	57.579
5	11.632	4.192	7.143	3.338	2.017	830	29.152
6	5.029	1.601	2.195	1.255	751	363	11.194
7	2.026	602	755	223	198	75	3.879
8	1.187	339	327	95	67	27	2.042
9 e più	1.357	399	337	83	49	25	2.250
Epoca di costruzione							
Prima del 1919	26.463	5.336	6.057	492	94	25	38.467
1919 - 1945	14.385	3.843	4.036	647	132	61	23.104
1946 - 1960	14.065	3.925	7.506	2.384	1.418	325	29.623
1961 - 1971	19.779	6.990	11.149	3.940	3.541	1.282	46.681
1972 - 1975	9.860	3.652	5.314	1.829	1.035	316	22.006
1976 - 1980	8.901	3.158	4.334	1.953	856	684	19.886
Dopo il 1980	858	272	267	132	59	33	1.621
Servizi installati							
Acqua potabile	87.234	26.055	37.990	11.298	7.110	2.720	172.407
Gabinetto	88.858	26.179	38.025	11.308	7.096	2.706	174.172
Bagno	56.528	19.821	32.310	10.642	6.938	2.660	128.899
Elettricità	92.710	26.956	38.471	11.359	7.127	2.723	179.346
Riscaldamento	83.325	23.658	33.992	10.726	6.864	2.623	161.188

numero di stanze, epoca di costruzione, servizi installati

FABBRICATO UTILIZZATO PREVALENTEMENTE AD USO ABITATIVO PER NUMERO DI ABITAZIONI							FABBRICATO UTILIZZATO PREVALENTE- MENTE AD USO NON ABITATIVO	FABBRICATO RURALE
1	2	da 3 a 8	da 9 a 15	da 16 a 30	31 e più	TOTALE		
4.797	2.298	4.648	2.255	3.050	1.636	18.684	570	5.605
19.163	9.278	18.526	10.540	14.331	7.711	79.549	2.158	19.318
5.212	2.477	4.965	2.445	3.293	1.800	20.192	608	6.007
17.539	8.161	16.316	8.219	11.005	5.932	67.172	1.902	20.942
188	60	140	15	10	9	422	39	179
796	304	572	64	77	33	1.846	98	1.119
1.115	561	1.078	297	417	188	3.656	127	1.815
1.295	662	1.437	707	948	575	5.624	147	1.627
676	375	868	676	888	503	3.986	80	529
308	174	296	310	483	181	1.752	41	208
165	71	126	117	127	74	680	20	60
96	48	56	39	65	37	341	9	39
158	43	75	30	35	36	377	9	29
1.158	446	1.109	77	11	2	2.803	111	1.328
715	328	632	97	14	10	1.796	90	1.003
799	341	648	366	460	221	2.835	80	1.082
970	527	1.080	742	1.437	985	5.741	138	1.230
585	332	605	518	718	250	3.008	81	431
518	307	537	430	387	143	2.322	65	478
52	17	37	25	23	25	179	5	53
4.181	2.128	4.563	2.243	3.044	1.631	17.790	521	3.546
4.374	2.179	4.596	2.233	3.028	1.625	18.035	522	4.275
2.815	1.638	3.531	2.142	2.986	1.619	14.731	360	2.207
4.631	2.267	4.623	2.248	3.048	1.633	18.450	551	5.212
4.184	1.980	4.103	2.141	2.981	1.601	16.990	471	4.408

TAV. 27 - Abitazioni occupate per servizi installati, numero di occupanti,

NUMERO OCCUPANTI — NUMERO STANZE — TITOLO DI GODIMENTO — FIGURA GIURIDICA DEL PROPRIETARIO ED EPOCA DI COSTRUZIONE	TOTALE ABITAZIONI	ACQUA POTABILE				
		DI ACQUEDOTTO			DI POZZO O CISTERNA	TOTALE
		Nell'abitazione	Fuori dell'abitazione	TOTALE		
ABITAZIONI OCCUPATE	206.247	183.310	5.169	188.479	5.785	194.264
STANZE	802.102	724.561	15.454	740.015	23.428	763.443
FAMIGLIE	223.486	199.465	5.432	204.897	6.056	210.953
OCCUPANTI	739.114	657.617	17.519	675.136	22.704	697.840
Numero occupanti						
1	24.448	21.462	864	22.326	362	22.688
2	40.743	35.881	1.212	37.093	1.002	38.095
3	38.369	34.092	894	34.986	1.128	36.114
4	46.171	41.596	878	42.474	1.416	43.890
5	29.518	26.549	604	27.153	895	28.048
6	14.365	12.737	333	13.070	527	13.597
7	6.746	5.915	205	6.120	227	6.347
8	3.121	2.717	93	2.810	109	2.919
9 e più	2.766	2.361	86	2.447	119	2.566
Numero stanze						
1	5.544	4.130	461	4.591	78	4.669
2	28.415	23.435	1.568	25.003	504	25.507
3	50.634	44.193	1.590	45.783	1.324	47.107
4	64.977	58.595	1.027	59.622	2.252	61.874
5	33.747	31.460	326	31.786	988	32.774
6	13.195	12.361	118	12.479	368	12.847
7	4.639	4.354	44	4.398	124	4.522
8	2.431	2.271	17	2.288	80	2.368
9 e più	2.665	2.511	18	2.529	67	2.596
Titolo di godimento						
Proprietà	142.790	125.338	3.556	128.894	4.616	133.510
Affitto	50.227	46.763	1.129	47.892	714	48.606
Altro titolo	13.230	11.209	484	11.693	455	12.148
Figura giuridica del proprietario ed epoca di costruzione						
Persona fisica	193.467	171.052	5.025	176.077	5.595	181.672
Prima del 1919	42.230	37.749	1.628	39.377	439	39.816
1919 - 1945	25.314	21.630	1.121	22.751	493	23.244
1946 - 1960	30.001	26.055	857	26.912	990	27.902
1961 - 1971	48.961	43.926	807	44.733	1.612	46.345
1972 - 1975	24.130	21.616	323	21.939	921	22.860
1976 - 1980	21.025	18.506	271	18.777	1.033	19.810
Dopo il 1980	1.806	1.570	18	1.588	107	1.695
Imprese	646	584	11	595	29	624
Prima del 1919	53	43	5	48	1	49
1919 - 1945	37	31	2	33	1	34
1946 - 1960	147	139	—	139	8	147
1961 - 1971	183	167	1	168	9	177
1972 - 1975	78	70	1	71	3	74
1976 - 1980	137	124	2	126	6	132
Dopo il 1980	11	10	—	10	1	11
Cooperative edilizie a proprietà individuale e indivisa	1.549	1.530	6	1.536	4	1.540
Prima del 1919	94	87	2	89	—	89
1919 - 1945	37	35	1	36	—	36
1946 - 1960	281	279	—	279	1	280
1961 - 1971	399	398	1	399	—	399
1972 - 1975	120	116	1	117	1	118
1976 - 1980	597	594	1	595	2	597
Dopo il 1980	21	21	—	21	—	21
Stato, Regioni, Province, Comuni, IACP	9.281	9.005	76	9.081	115	9.196
Prima del 1919	144	133	3	136	2	138
1919 - 1945	454	433	4	437	9	446
1946 - 1960	2.696	2.601	49	2.650	18	2.668
1961 - 1971	3.978	3.905	15	3.920	31	3.951
1972 - 1975	1.083	1.027	—	1.027	48	1.075
1976 - 1980	912	894	4	898	7	905
Dopo il 1980	14	12	1	13	—	13
Enti previdenziali	127	125	—	125	2	127
Prima del 1919	2	2	—	2	—	2
1919 - 1945	1	1	—	1	—	1
1946 - 1960	86	84	—	84	2	86
1961 - 1971	29	29	—	29	—	29
1972 - 1975	1	1	—	1	—	1
1976 - 1980	8	8	—	8	—	8
Dopo il 1980	—	—	—	—	—	—
Altro proprietario	1.177	1.014	51	1.065	40	1.105
Prima del 1919	186	138	18	156	2	158
1919 - 1945	150	118	19	137	5	142
1946 - 1960	409	376	9	385	9	394
1961 - 1971	240	214	3	217	13	230
1972 - 1975	114	96	2	98	9	107
1976 - 1980	72	67	—	67	2	69
Dopo il 1980	6	5	—	5	—	5

numero di stanze, titolo di godimento, figura giuridica del proprietario ed epoca di costruzione

GABINETTO								BAGNO	ELETRICITÀ	RISCALDAMENTO	
Nell'abitazione				Fuori dell'abitazione		TOTALE				Impianto fisso	Con apparecchi singoli
1	2 o più	TOTALE	di cui con scarico	TOTALE	di cui con scarico	Numero	di cui con scarico				
168.679	22.609	191.288	164.435	5.716	2.031	197.004	166.466	146.197	203.559	36.197	146.860
626.802	132.538	759.340	675.315	15.753	5.930	775.093	681.245	630.776	793.480	178.478	543.521
182.548	25.162	207.710	179.127	6.060	2.178	213.770	181.305	159.745	220.681	39.454	159.340
599.544	91.188	690.732	605.280	17.970	6.536	708.702	611.816	555.935	729.764	136.730	524.024
20.511	1.146	21.657	15.998	1.074	323	22.731	16.321	10.615	24.019	2.220	18.403
34.090	2.878	36.968	30.552	1.579	555	38.547	31.107	24.767	40.182	5.529	30.226
31.614	4.175	35.789	31.441	988	388	36.777	31.829	29.145	37.856	7.323	26.909
37.168	6.616	43.784	39.295	843	314	44.627	39.609	37.524	45.661	10.954	30.705
23.714	4.205	27.919	25.052	568	216	28.487	25.268	23.727	29.225	6.185	20.473
11.411	2.087	13.498	11.992	327	121	13.825	12.113	11.211	14.204	2.397	10.491
5.401	846	6.247	5.486	181	65	6.428	5.551	5.018	6.640	909	5.088
2.511	367	2.878	2.462	98	30	2.976	2.492	2.270	3.066	385	2.406
2.259	289	2.548	2.157	58	19	2.606	2.176	1.920	2.706	295	2.159
4.161	25	4.186	1.913	516	155	4.702	2.068	533	5.323	96	4.378
23.231	127	23.358	15.640	2.075	627	25.433	16.267	7.885	27.728	598	23.165
45.258	637	45.895	38.403	1.922	731	47.817	39.134	30.836	49.867	3.260	40.468
58.914	3.389	62.303	56.572	869	366	63.172	56.938	54.411	64.307	11.901	46.546
25.445	7.557	33.002	30.776	229	96	33.231	30.872	31.030	33.537	11.242	19.873
7.874	5.093	12.967	12.157	65	32	13.032	12.189	12.356	13.131	5.207	7.181
2.107	2.451	4.558	4.268	25	14	4.583	4.282	4.374	4.612	1.813	2.549
900	1.495	2.395	2.245	8	4	2.403	2.249	2.288	2.415	925	1.346
789	1.835	2.624	2.461	7	6	2.631	2.467	2.484	2.639	1.155	1.354
114.226	17.543	131.769	113.759	4.223	1.560	135.992	115.319	101.417	140.729	22.203	104.818
43.793	3.858	47.651	40.712	1.048	313	48.699	41.025	36.120	49.869	11.939	32.490
10.660	1.208	11.868	9.964	445	158	12.313	10.122	8.660	12.961	2.055	9.552
157.971	20.810	178.781	152.826	5.653	2.013	184.434	154.839	134.642	190.871	32.234	139.452
34.939	2.133	37.072	27.980	2.365	791	39.437	28.771	18.563	41.643	1.018	35.668
21.031	1.107	22.138	17.473	1.246	434	23.384	17.907	12.711	24.841	896	20.805
25.669	1.896	27.565	23.734	897	346	28.462	24.080	20.582	29.580	3.629	22.855
40.596	6.090	46.686	42.234	734	292	47.420	42.526	41.132	48.485	13.403	30.806
18.936	4.271	23.207	21.147	248	89	23.455	21.236	21.125	23.888	7.017	14.903
15.590	4.778	20.368	18.652	154	58	20.522	18.710	18.895	20.693	5.806	13.262
1.210	535	1.745	1.606	9	3	1.754	1.609	1.634	1.741	465	1.153
489	137	626	579	8	3	634	582	581	639	363	249
42	3	45	41	2	—	47	41	28	52	8	40
29	2	31	27	4	3	35	30	23	33	7	28
117	28	145	137	1	—	146	137	138	146	79	64
155	28	183	168	—	—	183	168	176	182	118	58
58	18	76	67	—	—	76	67	73	78	53	21
82	53	135	128	1	—	136	128	132	137	92	34
6	5	11	11	—	—	11	11	11	11	6	4
798	737	1.535	1.434	4	3	1.539	1.437	1.462	1.545	1.228	284
85	4	89	70	3	2	92	72	48	92	6	83
32	4	36	31	—	—	36	31	19	37	5	24
226	54	280	266	—	—	280	266	274	280	177	94
251	144	395	372	1	1	396	373	395	399	353	37
71	49	120	108	—	—	120	108	116	119	95	24
128	466	594	566	—	—	594	566	589	597	575	19
5	16	21	21	—	—	21	21	21	21	17	3
8.316	813	9.129	8.552	17	5	9.146	8.557	8.579	9.218	2.071	6.033
128	10	138	115	3	2	141	117	106	140	14	105
438	5	443	403	4	3	447	406	373	450	57	334
2.603	31	2.634	2.440	3	—	2.637	2.440	2.284	2.690	157	2.100
3.682	259	3.941	3.740	4	—	3.945	3.740	3.868	3.968	839	2.674
795	269	1.064	997	2	—	1.066	997	1.055	1.069	443	534
662	233	895	845	1	—	896	845	879	887	553	282
8	6	14	12	—	—	14	12	14	14	8	4
113	13	126	120	—	—	126	120	120	127	33	81
2	—	2	1	—	—	2	1	1	2	—	2
1	—	1	1	—	—	1	1	1	1	—	—
77	9	86	83	—	—	86	83	82	86	18	60
26	3	29	27	—	—	29	27	28	29	10	16
1	—	1	1	—	—	1	1	1	1	—	1
6	1	7	7	—	—	7	7	7	8	5	2
—	—	—	—	—	—	—	—	—	—	—	—
992	99	1.091	924	34	7	1.125	931	813	1.159	268	761
146	6	152	107	17	2	169	109	75	178	10	150
114	12	126	98	9	2	135	100	84	147	11	117
361	34	395	348	5	1	400	349	291	407	83	257
219	14	233	213	2	1	235	214	209	237	85	137
92	17	109	90	1	1	110	91	92	112	44	61
54	16	70	62	—	—	70	62	57	72	33	35
6	—	6	6	—	—	6	6	5	6	2	4

TAV. 28 - Abitazioni occupate per numero di stanze e numero

FAMIGLIE PER NUMERO DI COMPONENTI E CONDIZIONE OCCUPAZIONALE	ABITAZIONI					
	1	2	3	4	5	6
Famiglie con 1 componente	3.198	8.272	6.926	4.809	2.062	811
- Non occupato	2.906	7.366	5.662	3.713	1.481	567
- Occupato	292	906	1.264	1.096	581	244
Famiglie con 2 componenti	1.384	9.142	12.881	11.836	5.143	1.914
- Tutti non occupati	1.128	6.834	8.188	6.494	2.480	986
- Uno occupato	211	1.893	3.794	4.219	1.975	677
- Tutti occupati	45	415	899	1.123	688	251
Famiglie con 3 componenti	404	4.312	10.589	13.696	6.560	2.442
- Tutti non occupati	169	1.530	3.050	3.208	1.379	527
- Uno occupato	188	2.051	5.568	7.484	3.405	1.175
- Due occupati	42	650	1.805	2.835	1.691	700
- Tutti occupati	5	81	166	169	85	40
Famiglie con 4 componenti	261	3.378	10.362	17.275	9.482	3.705
- Tutti non occupati	72	708	1.612	2.256	973	320
- Uno occupato	135	1.814	5.934	10.127	5.140	1.766
- Due occupati	47	726	2.443	4.396	3.131	1.509
- Tre occupati	3	117	335	449	219	102
- Tutti occupati	4	13	38	47	19	8
Famiglie con 5 componenti	151	1.775	5.608	10.044	6.075	2.382
- Tutti non occupati	38	318	787	1.179	568	167
- Uno occupato	74	946	3.101	5.737	3.396	1.231
- Due occupati	29	408	1.368	2.540	1.815	844
- Tre occupati	7	84	288	478	244	118
- Quattro occupati	3	17	59	102	49	19
- Tutti occupati	—	2	5	8	3	3
Famiglie con 6 e più componenti	146	1.536	4.268	7.317	4.425	1.941
Numero componenti	994	10.464	28.952	49.373	29.900	13.117
Famiglie con tutti i componenti non occupati	33	234	532	757	397	159
Numero componenti	221	1.580	3.556	5.081	2.652	1.065
Famiglie con componenti parte occupati e parte non occupati	113	1.302	3.735	6.558	4.028	1.782
Numero componenti	773	8.884	25.390	44.280	27.248	12.052
Famiglie con tutti i componenti occupati	—	—	1	2	—	—
Numero componenti	—	—	6	12	—	—
TOTALE	5.544	28.415	50.634	64.977	33.747	13.195

dei componenti delle famiglie secondo la condizione occupazionale

CON STANZE				TOTALE			
7	8	9 e più		ABITAZIONI	STANZE	OCCUPANTI	
		ABITAZIONI	STANZE			FAMIGLIE	COMPONENTI
345	168	220	2.467	26.811	81.158	26.811	26.811
246	113	148	1.603	22.202	64.512	22.202	22.202
99	55	72	864	4.609	16.646	4.609	4.609
700	321	373	3.935	43.694	154.257	43.694	87.388
343	165	187	1.993	26.805	89.366	26.805	53.610
262	129	138	1.425	13.298	50.483	13.298	26.596
95	27	48	517	3.591	14.408	3.591	7.182
787	421	464	4.838	39.675	156.746	39.675	119.025
168	101	114	1.179	10.246	38.431	10.246	30.738
363	190	215	2.253	20.639	81.319	20.639	61.917
241	118	122	1.270	8.204	34.653	8.204	24.612
15	12	13	136	586	2.343	586	1.758
1.252	623	631	6.682	46.969	197.273	46.969	187.876
115	53	43	478	6.152	23.840	6.152	24.608
580	275	265	2.798	26.036	107.427	26.036	104.144
509	273	299	3.158	13.333	60.026	13.333	53.332
42	19	21	216	1.307	5.407	1.307	5.228
6	3	3	32	141	573	141	564
899	486	553	5.766	27.973	121.315	27.973	139.865
56	39	40	406	3.192	12.703	3.192	15.960
400	206	236	2.503	15.327	65.534	15.327	76.635
397	202	238	2.457	7.841	36.100	7.841	39.205
38	34	33	339	1.324	5.756	1.324	6.620
8	5	6	61	268	1.138	268	1.340
—	—	—	—	21	84	21	105
656	412	424	4.404	21.125	91.353	21.125	—
4.399	2.784	2.850	—	—	—	—	142.833
33	29	22	213	2.196	8.740	2.196	—
220	188	149	—	—	—	—	14.712
623	383	402	4.191	18.926	82.602	18.926	—
4.179	2.596	2.701	—	—	—	—	128.103
—	—	—	—	3	11	3	—
—	—	—	—	—	—	—	18
4.639	2.431	2.665	28.092	206.247	802.102	206.247	703.798

TAV. 29 - Abitazioni non occupate per numero di stanze, motivo della non occupazione, tipo di fabbricato, figura giuridica del proprietario ed epoca di costruzione

MOTIVO DELLA NON OCCUPAZIONE — TIPO DI FABBRICATO — FIGURA GIURIDICA DEL PROPRIETARIO — EPOCA DI COSTRUZIONE	ABITAZIONI CON STANZE										TOTALE	
	1	2	3	4	5	6	7	8	9 e più		ABITAZIONI	STANZE
									ABITAZIONI	STANZE		
ABITAZIONI NON OCCUPATE	6.622	23.331	30.928	21.948	8.693	2.576	755	573	690	7.994	96.116	310.644
Motivo della non occupazione												
- Disponibile per la vendita o l'affitto	761	4.006	5.559	4.843	2.488	571	126	64	90	1.093	18.508	63.175
- Utilizzabile per vacanza	1.179	8.651	17.291	11.282	3.952	1.244	401	340	385	4.387	44.725	152.620
- Utilizzabile per lavoro	1.794	3.411	2.158	1.135	264	101	43	28	33	401	8.967	22.482
- Altro motivo	2.888	7.263	5.920	4.688	1.989	660	185	141	182	2.113	23.916	72.367
Tipo di fabbricato in cui è situata l'abitazione												
Utilizzato esclusivamente ad uso abitativo	2.874	15.387	24.279	17.488	7.109	2.063	615	452	527	6.036	70.794	238.317
- Con 1 abitazione	1.896	7.308	7.417	5.737	2.337	1.020	336	250	274	3.013	26.575	86.881
- Con 2 abitazioni	325	1.766	2.623	2.369	1.010	286	118	119	136	1.526	8.752	31.272
- Da 3 a 8 abitazioni	329	2.218	5.738	5.152	2.043	451	121	62	91	1.201	16.205	58.052
- Da 9 a 15 abitazioni	66	1.254	2.543	1.893	1.037	193	22	5	13	154	7.026	24.466
- Da 16 a 30 abitazioni	66	1.133	2.984	1.377	433	75	13	8	11	122	6.100	19.684
- Con 31 e più abitazioni	192	1.708	2.974	960	249	38	5	8	2	20	6.136	17.962
Utilizzato prevalentemente ad uso abitativo	783	2.692	3.564	2.848	1.117	353	82	72	85	1.056	11.596	38.160
- Con 1 abitazione	334	1.244	1.204	906	350	140	35	41	54	727	4.308	13.948
- Con 2 abitazioni	112	370	385	384	172	55	10	13	11	117	1.512	5.024
- Da 3 a 8 abitazioni	317	610	781	654	270	61	19	11	15	167	2.738	8.600
- Da 9 a 15 abitazioni	15	172	268	292	117	25	6	3	3	27	901	3.159
- Da 16 a 30 abitazioni	4	196	560	382	147	30	6	3	1	9	1.329	4.594
- Con 31 e più abitazioni	1	100	366	230	61	42	6	1	1	9	808	2.835
Utilizzato prevalentemente ad uso non abitativo	1.213	1.878	1.097	632	225	73	29	29	41	478	5.217	13.264
Rurale	1.752	3.374	1.988	980	242	87	29	20	37	424	8.509	20.903
Figura giuridica del proprietario												
- Persona fisica	6.452	22.050	28.330	19.590	7.393	2.312	733	525	643	7.384	88.028	281.454
- Imprese	60	687	1.466	1.055	408	74	5	31	25	311	3.811	13.130
- Cooperative edilizie a proprietà individuale e indivisa	14	359	713	379	120	65	1	5	1	10	1.657	5.434
- Stato, Regioni, Province, Comuni, IACP	16	115	292	761	708	106	8	7	9	113	2.022	8.567
- Enti previdenziali	1	3	3	44	3	—	—	—	1	10	55	217
- Altro proprietario	79	117	124	119	61	19	8	5	11	166	543	1.842
Epoca di costruzione												
Fino al 1945	3.793	9.877	6.604	3.317	1.110	477	210	152	265	3.086	25.805	70.811
- di cui utilizzabili per vacanza	471	1.759	1.859	1.157	461	203	95	68	124	1.435	6.197	20.361
1946-1971	1.297	4.614	6.999	5.632	2.044	582	154	138	149	1.679	21.609	71.623
- di cui utilizzabili per vacanza	207	1.336	3.121	2.625	1.030	328	93	99	102	1.161	8.941	32.464
Dopo il 1971	886	6.425	15.148	12.033	5.254	1.394	368	253	251	2.814	42.012	149.360
- di cui utilizzabili per vacanza	372	4.470	11.321	6.991	2.334	672	209	165	145	1.597	26.679	91.321
Epoca non indicata	646	2.415	2.177	966	285	123	23	30	25	415	6.690	18.850
- di cui utilizzabili per vacanza	129	1.086	990	509	127	41	4	8	14	194	2.908	8.474

TAV. 30 - Occupati per settore di attività economica, luogo di lavoro, tempo impiegato e mezzo utilizzato**A — AGRICOLTURA, CACCIA, FORESTE E PESCA**

LUOGO DI LAVORO — TEMPO IMPIEGATO (minuti)	MEZZO UTILIZZATO								TOTALE	di cui persone che hanno effettuato più di uno spostamento
	NESSUN MEZZO (a piedi)	FERROVIA, TRAM, METROPOLITANA, ALTRO MEZZO PUBBLICO SU ROTAIA	AUTOBUS, FILOBUS, CORRIERA, ALTRO MEZZO PUBBLICO SU GOMMA	AUTOBUS AZIENDALE	AUTO PRIVATA COME		MOTOCICLETTA, CICLOMOTORE, SCOOTER	ALTRO MEZZO		
					CONDUCENTE	TRASPORTATO				
STESSO COMUNE DI RESIDENZA	14.909	122	1.222	1.355	3.841	2.678	1.347	309	25.783	8.147
-Fino a 15	9.870	52	214	179	1.597	827	527	95	13.361	6.021
-Da 16 a 30	3.109	36	586	420	1.608	1.297	636	119	7.811	1.492
-Da 31 a 60	1.085	19	335	346	462	409	152	71	2.879	419
-Oltre 60	845	15	87	410	174	145	32	24	1.732	215
di cui nel Comune capoluogo										
-Fino a 15	211	4	7	1	88	9	1	—	321	230
-Da 16 a 30	27	3	9	—	63	8	3	1	114	25
-Da 31 a 60	4	—	6	—	13	4	—	—	27	9
-Oltre 60	—	1	3	1	8	—	—	—	13	3
ALTRO COMUNE DELLA STESSA PROVINCIA	428	72	489	145	1.054	654	187	60	3.089	536
-Fino a 15	167	14	33	15	198	108	44	14	593	168
-Da 16 a 30	123	14	176	65	500	278	95	19	1.270	177
-Da 31 a 60	62	20	170	42	254	181	27	18	774	114
-Oltre 60	76	24	110	23	102	87	21	9	452	77
di cui nel Comune capoluogo										
-Fino a 15	4	1	5	1	20	2	1	—	34	18
-Da 16 a 30	4	1	25	2	80	17	5	1	135	27
-Da 31 a 60	—	8	39	4	52	22	2	1	128	21
-Oltre 60	1	7	29	11	23	14	12	2	99	8
ALTRA PROVINCIA DELLA STESSA REGIONE	4	4	7	2	23	15	3	6	64	13
-Fino a 15	3	—	—	—	3	—	—	2	8	3
-Da 16 a 30	1	1	1	—	7	7	—	—	17	4
-Da 31 a 60	—	2	4	1	4	1	2	4	18	2
-Oltre 60	—	1	2	1	9	7	1	—	21	4
di cui nel Comune capoluogo										
-Fino a 15	—	—	—	—	—	—	—	—	—	—
-Da 16 a 30	—	—	—	—	—	—	—	—	—	—
-Da 31 a 60	—	—	2	—	3	—	—	—	5	—
-Oltre 60	—	—	—	1	3	—	1	—	5	—
PROVINCIE DI ALTRE REGIONI	14	6	16	20	35	27	4	4	126	14
-Fino a 15	4	—	2	10	13	3	2	1	35	6
-Da 16 a 30	3	—	3	8	12	12	2	2	42	4
-Da 31 a 60	4	1	6	2	6	7	—	—	26	1
-Oltre 60	3	5	5	—	4	5	—	1	23	3
di cui nel Comune capoluogo										
-Fino a 15	—	—	—	—	—	—	—	—	—	—
-Da 16 a 30	—	—	—	—	—	—	—	—	—	—
-Da 31 a 60	—	—	—	—	1	—	—	—	1	—
-Oltre 60	—	2	1	—	1	—	—	—	4	—
ESTERO	—	—	—	—	—	—	—	—	—	—
-Fino a 15	—	—	—	—	—	—	—	—	—	—
-Da 16 a 30	—	—	—	—	—	—	—	—	—	—
-Da 31 a 60	—	—	—	—	—	—	—	—	—	—
-Oltre 60	—	—	—	—	—	—	—	—	—	—
TOTALE	15.355	204	1.734	1.522	4.953	3.374	1.541	379	29.062	8.710

segue TAV. 30 — Occupati per settore di attività economica, luogo di lavoro, tempo impiegato e mezzo utilizzato

B — INDUSTRIE

LUOGO DI LAVORO — TEMPO IMPIEGATO (minuti)	MEZZO UTILIZZATO								TOTALE	di cui persone che hanno effettuato più di uno spostamento
	NESSUN MEZZO (a piedi)	FERROVIA, TRAM, METROPOLITANA, ALTRO MEZZO PUBBLICO SU ROTAIA	AUTOBUS, FILOBUS, CORRIERA, ALTRO MEZZO PUBBLICO SU GOMMA	AUTOBUS AZIENDALE	AUTO PRIVATA COME		MOTOCICLETTA, CICLOMOTORE, SCOOTER	ALTRO MEZZO		
					CONDUCENTE	TRASPORTATO				
STESSO COMUNE DI RESIDENZA	7.784	146	1.456	572	9.590	1.940	1.748	225	23.461	9.818
-Fino a 15	6.511	46	464	189	5.733	884	1.076	137	15.040	7.439
-Da 16 a 30	1.079	57	792	238	3.164	783	570	73	6.756	1.963
-Da 31 a 60	146	19	154	105	467	198	86	9	1.184	253
-Oltre 60	48	24	46	40	226	75	16	6	481	163
di cui nel Comune capoluogo										
-Fino a 15	570	3	175	6	640	54	25	3	1.476	900
-Da 16 a 30	193	9	398	15	625	55	10	3	1.308	582
-Da 31 a 60	14	1	35	4	56	12	1	1	124	39
-Oltre 60	2	2	11	2	34	6	—	—	57	33
ALTRO COMUNE DELLA STESSA PROVINCIA	196	264	1.663	448	6.047	1.660	585	60	10.923	2.302
-Fino a 15	120	14	126	36	1.446	220	158	23	2.143	798
-Da 16 a 30	51	96	742	180	2.913	756	307	21	5.066	899
-Da 31 a 60	14	74	579	143	1.226	506	93	14	2.649	409
-Oltre 60	11	80	216	89	462	178	27	2	1.065	196
di cui nel Comune capoluogo										
-Fino a 15	10	3	34	2	306	29	5	—	389	205
-Da 16 a 30	7	26	295	33	645	89	34	4	1.133	263
-Da 31 a 60	—	21	307	26	330	70	17	4	775	135
-Oltre 60	1	29	108	19	156	55	9	1	378	80
ALTRA PROVINCIA DELLA STESSA REGIONE	4	15	38	15	119	31	5	2	229	44
-Fino a 15	4	—	—	—	7	2	1	—	14	4
-Da 16 a 30	—	—	5	2	25	5	1	—	38	3
-Da 31 a 60	—	4	22	10	37	11	1	1	86	19
-Oltre 60	—	11	11	3	50	13	2	1	91	18
di cui nel Comune capoluogo										
-Fino a 15	—	—	—	—	—	—	—	—	—	—
-Da 16 a 30	—	—	—	—	—	—	—	—	—	—
-Da 31 a 60	—	—	3	2	10	1	1	1	18	10
-Oltre 60	—	4	7	1	18	8	—	1	39	11
PROVINCIE DI ALTRE REGIONI	2	94	22	11	96	21	7	2	255	27
-Fino a 15	1	1	1	1	18	3	—	—	25	7
-Da 16 a 30	—	—	11	5	37	3	3	2	61	5
-Da 31 a 60	1	8	4	3	9	5	1	—	31	1
-Oltre 60	—	85	6	2	32	10	3	—	138	14
di cui nel Comune capoluogo										
-Fino a 15	—	—	—	—	—	—	—	—	—	—
-Da 16 a 30	—	—	—	—	—	—	—	—	—	—
-Da 31 a 60	—	4	1	—	2	1	—	—	8	—
-Oltre 60	—	80	3	2	8	2	—	—	95	7
ESTERO	—	—	—	—	—	—	—	—	—	—
-Fino a 15	—	—	—	—	—	—	—	—	—	—
-Da 16 a 30	—	—	—	—	—	—	—	—	—	—
-Da 31 a 60	—	—	—	—	—	—	—	—	—	—
-Oltre 60	—	—	—	—	—	—	—	—	—	—
TOTALE	7.986	519	3.179	1.046	15.852	3.652	2.345	289	34.868	12.191

segue TAV. 30 — Occupati per settore di attività economica, luogo di lavoro, tempo impiegato e mezzo utilizzato

C — ALTRE ATTIVITÀ

LUOGO DI LAVORO — TEMPO IMPIEGATO (minuti)	MEZZO UTILIZZATO								TOTALE	di cui persone che hanno effettuato più di uno spostamento
	NESSUN MEZZO (a piedi)	FERROVIA, TRAM, METROPOLITANA, ALTRO MEZZO PUBBLICO SU ROTAIA	AUTOBUS, FILOBUS, CORRIERA, ALTRO MEZZO PUBBLICO SU GOMMA	AUTOBUS AZIENDALE	AUTO PRIVATA COME		MOTOCICLETTA, CICLOMOTORE, SCOOTER	ALTRO MEZZO		
					CONDUCENTE	TRASPORTATO				
STESSO COMUNE DI RESIDENZA	27.545	397	3.667	472	19.888	2.195	830	199	55.193	25.367
-Fino a 15	24.613	154	1.277	210	14.536	1.505	583	134	43.012	20.794
-Da 16 a 30	2.687	117	2.014	179	4.435	552	206	35	10.225	3.979
-Da 31 a 60	174	55	248	48	531	85	29	12	1.182	327
-Oltre 60	71	71	128	35	386	53	12	18	774	267
di cui nel Comune capoluogo										
-Fino a 15	5.038	52	944	52	4.455	394	34	11	10.980	5.680
-Da 16 a 30	1.290	49	1.568	55	2.129	236	22	4	5.353	2.418
-Da 31 a 60	77	15	120	6	157	24	3	1	403	137
-Oltre 60	14	22	50	2	91	5	1	—	185	69
ALTRO COMUNE DELLA STESSA PROVINCIA	293	1.274	4.604	218	13.324	1.705	182	28	21.628	6.459
-Fino a 15	220	112	424	21	3.652	377	80	8	4.894	2.205
-Da 16 a 30	47	327	1.620	83	6.111	784	75	11	9.058	2.739
-Da 31 a 60	13	368	1.463	81	2.545	393	20	5	4.888	950
-Oltre 60	13	467	1.097	33	1.016	151	7	4	2.788	565
di cui nel Comune capoluogo										
-Fino a 15	43	24	197	12	1.639	154	10	3	2.082	1.083
-Da 16 a 30	12	92	796	28	2.300	257	10	5	3.500	1.314
-Da 31 a 60	3	102	676	32	605	60	6	2	1.486	347
-Oltre 60	1	103	350	8	299	27	4	2	794	207
ALTRA PROVINCIA DELLA STESSA REGIONE	7	72	151	10	233	23	7	—	503	118
-Fino a 15	7	—	—	—	28	1	2	—	38	14
-Da 16 a 30	—	14	2	1	47	5	1	—	70	21
-Da 31 a 60	—	22	17	4	63	7	1	—	114	30
-Oltre 60	—	36	132	5	95	10	3	—	281	53
di cui nel Comune capoluogo										
-Fino a 15	—	—	—	—	—	—	—	—	—	—
-Da 16 a 30	—	—	—	—	—	—	—	—	—	—
-Da 31 a 60	—	5	4	1	14	3	1	—	28	8
-Oltre 60	—	12	104	5	49	6	2	—	178	33
PROVINCIE DI ALTRE REGIONI	—	169	28	4	160	11	1	—	373	75
-Fino a 15	—	3	1	—	14	2	—	—	20	7
-Da 16 a 30	—	6	5	2	45	1	—	—	59	14
-Da 31 a 60	—	25	7	2	32	3	—	—	69	11
-Oltre 60	—	135	15	—	69	5	1	—	225	43
di cui nel Comune capoluogo										
-Fino a 15	—	—	—	—	—	—	—	—	—	—
-Da 16 a 30	—	—	—	—	—	—	—	—	—	—
-Da 31 a 60	—	5	2	—	4	—	—	—	11	2
-Oltre 60	—	91	9	—	19	1	—	—	120	22
ESTERO	—	—	—	—	—	—	—	—	—	—
-Fino a 15	—	—	—	—	—	—	—	—	—	—
-Da 16 a 30	—	—	—	—	—	—	—	—	—	—
-Da 31 a 60	—	—	—	—	—	—	—	—	—	—
-Oltre 60	—	—	—	—	—	—	—	—	—	—
TOTALE	27.845	1.912	8.450	704	33.605	3.934	1.020	227	77.697	32.019


segue TAV. 30 — Occupati per settore di attività economica, luogo di lavoro, tempo impiegato e mezzo utilizzato

D — TOTALE


LUOGO DI LAVORO — TEMPO IMPIEGATO (minuti)	MEZZO UTILIZZATO								TOTALE	di cui persone che hanno effettuato più di uno spostamento
	NESSUN MEZZO (a piedi)	FERROVIA, TRAM, METROPOLITANA, ALTRO MEZZO PUBBLICO SU ROTAIA	AUTOBUS, FILOBUS, CORRIERA, ALTRO MEZZO PUBBLICO SU GOMMA	AUTOBUS AZIENDALE	AUTO PRIVATA COME		MOTOCICLETTA, CICLOMOTORE, SCOOTER	ALTRO MEZZO		
					CONDUCENTE	TRASPORTATO				
STESSO COMUNE DI RESIDENZA	50.238	665	6.345	2.399	33.319	6.813	3.925	733	104.437	43.332
-Fino a 15	40.994	252	1.955	578	21.866	3.216	2.186	366	71.413	34.254
-Da 16 a 30	6.875	210	3.392	837	9.207	2.632	1.412	227	24.792	7.434
-Da 31 a 60	1.405	93	737	499	1.460	692	267	92	5.245	999
-Oltre 60	964	110	261	485	786	273	60	48	2.987	645
di cui nel Comune capoluogo										
-Fino a 15	5.819	59	1.126	59	5.183	457	60	14	12.777	6.810
-Da 16 a 30	1.510	61	1.975	70	2.817	299	35	8	6.775	3.025
-Da 31 a 60	95	16	161	10	226	40	4	2	554	185
-Oltre 60	16	25	64	5	133	11	1	—	255	105
ALTRO COMUNE DELLA STESSA PROVINCIA	917	1.610	6.756	811	20.425	4.019	954	148	35.640	9.297
-Fino a 15	507	140	583	72	5.296	705	282	45	7.630	3.171
-Da 16 a 30	221	437	2.538	328	9.524	1.818	477	51	15.394	3.815
-Da 31 a 60	89	462	2.212	266	4.025	1.080	140	37	8.311	1.473
-Oltre 60	100	571	1.423	145	1.580	416	55	15	4.305	838
di cui nel Comune capoluogo										
-Fino a 15	57	28	236	15	1.965	185	16	3	2.505	1.306
-Da 16 a 30	23	119	1.116	63	3.025	363	49	10	4.768	1.604
-Da 31 a 60	3	131	1.022	62	987	152	25	7	2.389	503
-Oltre 60	3	139	487	38	478	96	25	5	1.271	295
ALTRA PROVINCIA DELLA STESSA REGIONE	15	91	196	27	375	69	15	8	796	175
-Fino a 15	14	—	—	—	38	3	3	2	60	21
-Da 16 a 30	1	15	8	3	79	17	2	—	125	28
-Da 31 a 60	—	28	43	15	104	19	4	5	218	51
-Oltre 60	—	48	145	9	154	30	6	1	393	75
di cui nel Comune capoluogo										
-Fino a 15	—	—	—	—	—	—	—	—	—	—
-Da 16 a 30	—	—	—	—	—	—	—	—	—	—
-Da 31 a 60	—	5	9	3	27	4	2	1	51	18
-Oltre 60	—	16	111	7	70	14	3	1	222	44
PROVINCIE DI ALTRE REGIONI	16	269	66	35	291	59	12	6	754	116
-Fino a 15	5	4	4	11	45	8	2	1	80	20
-Da 16 a 30	3	6	19	15	94	16	5	4	162	23
-Da 31 a 60	5	34	17	7	47	15	1	—	126	13
-Oltre 60	3	225	26	2	105	20	4	1	386	60
di cui nel Comune capoluogo										
-Fino a 15	—	—	—	—	—	—	—	—	—	—
-Da 16 a 30	—	—	—	—	—	—	—	—	—	—
-Da 31 a 60	—	9	3	—	7	1	—	—	20	2
-Oltre 60	—	173	13	2	28	3	—	—	219	29
ESTERO	—	—	—	—	—	—	—	—	—	—
-Fino a 15	—	—	—	—	—	—	—	—	—	—
-Da 16 a 30	—	—	—	—	—	—	—	—	—	—
-Da 31 a 60	—	—	—	—	—	—	—	—	—	—
-Oltre 60	—	—	—	—	—	—	—	—	—	—
TOTALE	51.186	2.635	13.363	3.272	54.410	10.960	4.906	895	141.627	52.920

TAV. 31 - Studenti per luogo di studio, tempo impiegato e mezzo utilizzato

LUOGO DI STUDIO — TEMPO IMPIEGATO (minuti)	MEZZO UTILIZZATO								TOTALE	di cui persone che hanno effettuato più di uno spostamento
	NESSUN MEZZO (a piedi)	FERROVIA, TRAM, METROPOLITANA, ALTRO MEZZO PUBBLICO SU ROTAIA	AUTOBUS, FILOBUS, CORRIERA, ALTRO MEZZO PUBBLICO SU GOMMA	AUTOBUS SCOLASTICO	AUTO PRIVATA COME		MOTOCICLETTA, CICLOMOTORE, SCOOTER	ALTRO MEZZO		
					CONDUCENTE	TRASPORTATO				
STESSO COMUNE DI RESIDENZA	88.935	652	10.916	16.958	138	6.302	281	64	124.246	10.871
-Fino a 15	79.542	320	4.337	11.542	85	5.054	215	43	101.138	8.771
-Da 16 a 30	8.731	195	5.482	4.811	46	1.160	62	19	20.506	1.810
-Da 31 a 60	588	87	901	525	4	70	3	1	2.179	217
-Oltre 60	74	50	196	80	3	18	1	1	423	73
di cui nel Comune capoluogo										
-Fino a 15	11.997	59	1.632	477	15	1.193	9	3	15.385	1.080
-Da 16 a 30	2.380	44	2.874	336	12	516	3	3	6.168	490
-Da 31 a 60	175	11	239	57	1	35	1	1	520	51
-Oltre 60	18	7	34	4	—	2	—	—	65	14
ALTRO COMUNE DELLA STESSA PROVINCIA	717	2.146	12.389	2.272	165	1.982	50	11	19.732	2.494
-Fino a 15	564	256	1.186	444	29	761	25	5	3.270	345
-Da 16 a 30	124	881	5.561	1.122	73	876	19	5	8.661	1.077
-Da 31 a 60	20	722	4.369	524	44	232	5	1	5.917	770
-Oltre 60	9	287	1.273	182	19	113	1	—	1.884	302
di cui nel Comune capoluogo										
-Fino a 15	95	23	356	43	9	482	4	—	1.012	106
-Da 16 a 30	24	150	2.261	102	16	581	6	—	3.140	337
-Da 31 a 60	2	251	1.829	79	9	166	4	—	2.340	246
-Oltre 60	2	136	531	41	12	86	1	—	809	118
ALTRA PROVINCIA DELLA STESSA REGIONE	17	80	106	36	6	10	—	—	255	42
-Fino a 15	11	4	1	22	—	5	—	—	43	2
-Da 16 a 30	6	34	13	10	—	—	—	—	63	14
-Da 31 a 60	—	14	34	3	2	2	—	—	55	6
-Oltre 60	—	28	58	1	4	3	—	—	94	20
di cui nel Comune capoluogo										
-Fino a 15	—	—	—	—	—	—	—	—	—	—
-Da 16 a 30	—	—	—	—	—	—	—	—	—	—
-Da 31 a 60	—	7	8	—	1	—	—	—	16	2
-Oltre 60	—	18	36	—	4	3	—	—	61	17
PROVINCIE DI ALTRE REGIONI	1	193	227	55	19	27	1	—	523	88
-Fino a 15	1	—	6	9	—	9	—	—	25	2
-Da 16 a 30	—	5	67	19	1	4	—	—	96	2
-Da 31 a 60	—	39	79	12	2	3	—	—	135	17
-Oltre 60	—	149	75	15	16	11	1	—	267	67
di cui nel Comune capoluogo										
-Fino a 15	—	—	—	—	—	—	—	—	—	—
-Da 16 a 30	—	—	—	—	—	—	—	—	—	—
-Da 31 a 60	—	5	10	—	1	—	—	—	16	7
-Oltre 60	—	101	40	4	15	5	—	—	165	51
ESTERO	—	—	—	—	—	—	—	—	—	—
-Fino a 15	—	—	—	—	—	—	—	—	—	—
-Da 16 a 30	—	—	—	—	—	—	—	—	—	—
-Da 31 a 60	—	—	—	—	—	—	—	—	—	—
-Oltre 60	—	—	—	—	—	—	—	—	—	—
TOTALE	89.670	3.071	23.638	19.321	328	8.321	332	75	144.756	13.495



appendice



A – Tipologia completa delle famiglie

FAMIGLIA DI TIPO	CAPO FAMIGLIA	CONIUGE	FIGLIO/A	GENITORE	SUOCERO/A	GENERO NUORA	ALTRO PARENTE O AFFINE	ALTRA PERSONA CONVIVENTE	ADETTI AI SERVIZI DELLA FAMIGLIA	
A	x	—	—	—	—	—	—	⊗	⊗	
B	x	x	—	—	—	—	—	⊗	⊗	
C	C1	x	x	—	—	—	—	⊗	⊗	
	C2	x(M)	—	x	—	—	—	⊗	⊗	
	C3	x(F)	—	x	—	—	—	⊗	⊗	
D	D ₁	D1.1	x	x	⊗	⊗	⊗	⊗	⊗	
		D1.2	x	x	—	—	⊗	⊗	⊗	⊗
	D ₂	D2.1	x	x	⊗	⊗	⊗	⊗	⊗	
		D2.2	x	x	—	—	⊗	⊗	⊗	⊗
	D ₃	D3.1	x(M)	—	⊗	⊗	⊗	⊗	⊗	
		D3.2	x(M)	—	x	—	—	⊗	⊗	⊗
	D ₄	D4.1	x(F)	—	⊗	⊗	⊗	⊗	⊗	
		D4.2	x(F)	—	x	—	—	⊗	⊗	⊗
	D5	x	—	—	x(M)(F)	⊗	⊗	—	⊗	⊗
	D6	x	—	—	x(M)	⊗	⊗	—	⊗	⊗
	D7	x	—	—	x(F)	⊗	⊗	—	⊗	⊗
	D8	x	—	—	—	x(M)(F)	⊗	—	⊗	⊗
D9	Altri casi									

x = Componente presente

— = Componente assente

⊗ = Componente che può essere presente o assente

⊗ ⊗ = Componenti entrambi presenti o almeno uno dei due presenti

(M) = Maschio

(F) = Femmina

B — Confronto fra le classi di età ai censimenti demografici del 1951, 1961, 1971 e 1981

CLASSI DI ETÀ PER LE QUALI PUÒ ESSERE EFFETTUATO IL CONFRONTO	1951	1961	1971	1981
meno di 6 anni	fino a 6 anni	fino a 6	meno di 6	0-2 3-5
6-13	{ 6-10 10-14	6-14	{ 6-10 11-13	{ 6-10 11-13
14-20	{ 14-18 18-21	14-21	{ 14-18 19-20	{ 14-17 18 19-20
21-24	21-25	21-25	si ottiene sottraendo la classe 0-20 dalla classe 0-24	21-24
25-34	25-35	{ 25-30 30-35	{ 25-29 30-34	{ 25-29 30-34
35-44	35-45	{ 35-40 40-45	{ 35-39 40-44	{ 35-39 40-44
45-54	45-55	{ 45-50 50-55	{ 45-49 50-54	{ 45-49 50-54
55-59	55-60	55-60	55-59	55-59
60-64	60-65	60-65	60-64	60-64
65 e più	da 65 in poi	{ 65-70 70-75 oltre 75	{ 65-69 70-74 75 e più	{ 65-69 70-74 75 e più

**C – Variazioni territoriali e di nome nelle circoscrizioni amministrative
(periodo: 24 ottobre 1971 - 25 ottobre 1981)**

N E G A T I V O

D – Zone di territorio in contestazione tra Comuni

Zone di territorio in contestazione			Epoca della contestazione	Comuni interessati alla contestazione	Popolazione residente		Superficie Km ²	
Denominazione	Popolazione residente	Superficie Km ²			Totale	di cui in zona contestata	Totale	di cui in contestazione
Terme Luigiane	140	0,27	1951	Acquappesa Guardia Piemontese	2.072 1.467	140 —	17,75 17,97	0,27 —
Valle del Savico dei Pali e d'Aronne	—	4,24	1951	Aieta Tortora	1.220 4.449	— —	47,97 57,88	4,24 —
Coccio d'Orzo	5	0,48	1951	Atilia Malito	822 884	5 —	10,70 16,87	0,48 —
Cozzo Serralto	—	0,27	1951	Belmonte Calabro Lago	3.123 3.893	— —	23,89 49,77	0,27 —
Zona Stazione di Mongrassano Est	37	0,02	1971	Bisignano Mongrassano	10.073 1.897	37 —	85,28 34,68	0,02 —
Vota	—	3,07	1951	Calopezzati Crosia	1.500 6.406	— —	22,31 21,41	3,04 0,03
Iunco	—	0,10	1961	Casole Bruzio Spezzano Piccolo	1.755 1.705	— —	3,67 48,70	— 0,10
Pagliarone	6	0,65	1951	Cellara Mangone	520 1.564	6 —	5,89 12,08	0,65 —
San Biagio-Magaro	17	2,14	1981	Cropalati Longobucco	1.527 6.497	17 —	32,90 210,35	— 2,14
San Carmine	—	0,10	1971	Figline Vegliaturo Cellara	1.024 520	— —	4,13 5,89	0,10 —
Fontana del Principe	—	0,32	1961	Frascineto Castrovillari	2.432 20.452	— —	28,76 130,18	0,32 —
Palomandro	71	0,36	1981	Lago Belmonte Calabro	3.893 3.123	71 —	49,77 23,89	— 0,36
Montebello	—	2,10	1981	Marano Principato Cerisano	1.305 2.671	— —	6,39 15,14	2,10 —
Regione Inzurata	16	1,61	1951	Mongrassano Bisignano	1.897 10.073	— 16	34,68 85,28	— 1,61
Montagna di Masistro	—	3,28	1981	Morano Calabro Saracena	5.116 4.194	— —	112,34 111,51	— 3,28
Piano del Carpino	—	1,91	1951	Orsomarso Mormanno	1.993 4.277	— —	89,89 75,90	1,91 —
Taverna	22	0,02	1971	Paterno Calabro Piane Crati	1.333 1.018	22 —	23,80 2,28	0,02 —
Zona Fosso Crati	—	0,03	1961	Pietrafitta Cosenza	1.373 106.801	— —	9,19 37,24	0,03 —
Timpone Bardisce	—	0,93	1981	Platati Alessandria del Carretto	1.240 1.156	— —	50,38 39,30	0,93 —
Timpacuraso - Cabugi - Cannariati	9	2,51	1951	Platati Cerchiara di Calabria	1.240 3.458	9 —	50,38 82,07	2,51 —
Fiume Crati	62	0,52	1971	Rende Castiglione Cosentino	25.281 1.946	62 —	54,79 13,84	0,52 —
Isoletta	76	0,48	1981	Rende Rose	25.281 4.577	76 —	54,79 47,09	0,48 —
Farneto	111	3,46	1981	Roggiano Gravina Santa Caterina Albanese	6.942 1.628	27 84	44,59 17,20	3,46 —
Pantano Martucci	30	1,71	1951	Rossano Crosia	31.528 6.406	30 —	149,43 21,41	1,71 —
Tesoro	—	0,83	1951	Rossano Paludi	31.528 2.048	— —	149,43 41,95	0,83 —
Campanaro	24	2,47	1951	San Demetrio Corone San Cosmo Albanese	5.038 849	24 —	57,79 14,09	2,47 —
Serra di Paola	6	0,87	1951	San Lorenzo Bellizzi Cerchiara di Calabria	1.322 3.458	6 —	39,03 82,07	— 0,87
Casello	216	1,52	1951	San Marco Argentano Tarsia	7.639 2.461	216 —	78,28 49,35	— 1,52
Greco	65	1,92	1961	San Vincenzo La Costa Montalto Uffugo	1.848 11.939	65 —	16,29 78,43	— 1,92
Zoncaglia e Piano Grande	—	0,19	1971	Serra d' Aiello Amantea	918 11.198	— —	3,83 28,63	— 0,19
Fallistro I	64	0,47	1961	Spezzano della Sila Spezzano Piccolo	4.542 1.705	64 —	79,59 48,70	0,47 —

E — Categorie socio-professionali secondo la professione e la posizione nella professione

CATEGORIE SOCIO-PROFESSIONALI	CLASSI E CATEGORIE PROFESSIONALI (*)	POSIZIONI NELLA PROFESSIONE
01 Imprenditori e lavoratori in proprio nell'agricoltura, nella silvicoltura, nell'allevamento e nella pesca	3.11, 3.12, 3.13, 3.23, 3.3, 3.4	Imprenditori, lavoratori in proprio, coadiuvanti.
02 Altri lavoratori agricoli	3.14, 3.21, 3.22, 3.23, 3.24, 3.3, 3.4	Dirigenti, direttivi, impiegati, categorie intermedie, altri lavoratori dipendenti
03 Imprenditori e lavoratori in proprio nelle professioni liberali e affini	1.16, 1.17, 1.21, 1.22, 1.4, 1.5, 1.6, 1.71, 1.72, 1.73, 1.74, 1.75, 1.76, 1.77, 1.78, 1.8, 5.87, 8.31, 9.2	Liberi professionisti, lavoratori in proprio, coadiuvanti
04 Imprenditori nell'industria, nell'edilizia, nel commercio, nei trasporti e nei servizi	1.23, 1.24, 1.25, 1.26, 1.72, 1.73, 1.74, 1.75, 1.76, 2.11, 2.12, 2.13, 2.25, 7.1, 7.23, 7.24, 7.3, 8.41, 8.42, 9.1	Imprenditori, coadiuvanti
05 Lavoratori in proprio nell'industria, nell'edilizia, nel commercio, nei trasporti e nei servizi	1.23, 1.24, 1.25, 1.26, 2.25, 2.26, 2.28, 2.29, 2.31, 4.12, 4.14, 4.2, 4.3, 4.41, 4.42, 4.43, 4.44, 4.5, 4.6, 5.1, 5.22, 5.3, 5.4, 5.5, 5.6, 5.72, 5.74, 5.75, 5.76, 5.77, 5.78; 5.79, 5.81, 5.82, 5.84, 5.85, 5.86, 5.87, 5.88, 5.92, 6.11, 6.12, 6.13, 6.14, 6.15, 6.17, 6.18, 6.19, 6.22, 6.23, 6.24, 6.25, 6.32, 6.33, 6.34, 7.1, 7.22, 7.23, 7.24, 7.25, 7.3, 7.42, 7.43, 7.44, 7.45, 8.1, 8.23, 8.4; 8.51, 9.1, 9.3, 9.4, 9.51, 9.7.	Liberi professionisti, lavoratori in proprio, coadiuvanti.
06 Dirigenti industriali e commerciali, alti funzionari dell'apparato legislativo e della amministrazione statale	2.14, 2.15, 2.16, 2.17	Dirigenti, direttivi, impiegati
07 Lavoratori dipendenti nelle professioni liberali e affini	1.1, 1.21, 1.22, 1.3, 1.4, 1.51, 1.52, 1.6, 1.7, 1.8, 2.22, 5.87, 8.21, 8.31, 9.2	Dirigenti, direttivi, impiegati, categorie intermedie, altri lavoratori dipendenti

segue E — Categorie socio-professionali secondo la professione e la posizione nella professione

CATEGORIE SOCIO-PROFESSIONALI	CLASSI E CATEGORIE PROFESSIONALI (*)	POSIZIONI NELLA PROFESSIONE
08 Capi ufficio e responsabili di personale amministrativo, di addetti alle vendite e ai servizi; funzionari statali con responsabilità amministrative	1.23, 1.24, 1.25, 1.26, 2.21, 2.24, 2.25, 2.51, 2.52, 7.21, 7.41, 7.43, 8.33	Dirigenti, direttivi, impiegati
09 Personale amministrativo, addetto alle vendite e ai servizi	2.21, 2.23, 2.24, 2.26, 2.27, 2.28, 2.29, 2.3, 2.53, 2.54, 7.22, 7.23, 7.24, 7.25, 7.4, 9.3, 9.4, 9.51, 9.6, 9.7	Direttivi, impiegati, categorie intermedie, altri lavoratori dipendenti
10 Intermedi: capisquadra e sorveglianti di operai (dipendenti)	1.91, 1.92, 4.11, 4.12, 4.14, 4.2, 4.3, 4.4, 4.5, 4.6, 5.1, 5.2, 5.3, 5.4, 5.5, 5.6, 5.71, 5.72, 5.73, 5.74, 5.75, 5.77, 5.78, 5.79, 5.81, 5.82, 5.83, 5.84, 5.85, 5.86, 5.87, 5.9, 6.11, 6.21, 6.22, 6.23, 6.24, 6.25, 6.3, 8.11, 8.12, 8.13, 8.14, 8.15, 8.17, 8.23, 8.24	Dirigenti, direttivi, impiegati, categorie intermedie
11 Operai specializzati e qualificati (dipendenti)	1.92, 4.11, 4.12, 4.14, 4.2, 4.3, 4.4, 4.5, 4.6, 5.1, 5.2, 5.3, 5.4, 5.5, 5.6, 5.7, 5.8, 5.9, 6.12, 6.13, 6.14, 6.15, 6.16, 6.17, 6.2, 6.3, 8.1, 8.22, 8.23, 8.24, 8.31, 8.32, 8.43, 8.51	Capi operai; operai specializzati, qualificati, comuni; apprendisti, lavoratori a domicilio
12 Manovali (dipendenti)	4.13, 6.18, 6.19, 8.52, 9.52	Operai comuni
13 Forze armate (militari di carriera e militari in servizio di leva)	2.4	Dirigenti, direttivi, impiegati, graduati o militari di carriera
14 Persone economicamente attive non classificate altrove	9.9	Tutte le posizioni nella professione ad eccezione dei graduati o militari di carriera

(*) Cfr. Classificazione delle professioni (ISTAT, Metodi e Norme, Serie C, n. 9, maggio 1981).

F — Tavole disponibili**DATI COMUNALI**

- Tavola 1 — Popolazione residente attiva in condizione professionale per sesso, ramo di attività economica e posizione nella professione (analoga alla Tav. 9 comunale con analisi per ramo di attività economica).
- Tavola 2 — Popolazione residente attiva in condizione professionale, per sesso e ramo di attività economica (dati del 1981 classificati secondo i rami della classificazione delle attività economiche 1971).
- Tavola 3 — Popolazione residente occupata secondo il tipo di spostamento effettuato per raggiungere il luogo di lavoro.
- Tavola 4 — Popolazione residente che studia secondo il tipo di spostamento effettuato per raggiungere il luogo di studio.
- Tavola 5 — Popolazione residente che frequenta la scuola materna secondo il tipo di spostamento effettuato per raggiungere la scuola.
- Tavola 6 — Popolazione residente che frequenta corsi di formazione professionale secondo il tipo di spostamento effettuato per raggiungere il luogo di studio.
- Tavola 7 — Popolazione residente che lavora o studia secondo il tipo di spostamento effettuato per raggiungere il luogo di lavoro o di studio.
- Tavola 8 — Popolazione residente secondo il luogo di lavoro o di studio, il mezzo utilizzato, il tempo impiegato e l'orario di inizio del lavoro o delle lezioni.
- Tavola 9 — Stranieri residenti per sesso e stranieri temporaneamente presenti per sesso e motivo della presenza.
- Tavola 10 — Abitazioni in complesso (occupate e non occupate) secondo alcune caratteristiche del fabbricato nel quale sono situate.
- Tavola 11 — Abitazioni occupate in affitto o ad altro titolo secondo la figura giuridica del proprietario (analoga alla Tav. 20 comunale con analisi dettagliata della figura giuridica del proprietario).

DATI PROVINCIALI

- Tavola 12 — Popolazione residente per sesso, classe di età e luogo di nascita (analoga alla Tav. 3 provinciale con analisi del luogo di nascita per provincia).
- Tavola 13 — Popolazione residente temporaneamente assente, ricoverata in istituto di cura pubblico o privato, per sesso, classe di età e condizione.
- Tavola 14 — Famiglie residenti per condizione professionale o non professionale dei componenti e condizione del capo famiglia di censimento (analoga alla Tav. 18 provinciale con analisi della posizione nella professione del capo famiglia di censimento).
- Tavola 15 — Nuclei familiari costituiti da genitore con figlio/i secondo alcuni caratteri del genitore, il numero dei figli e l'età del figlio minore.
- Tavola 16 — Nuclei familiari costituiti da coniugi con o senza figli, secondo l'età dei coniugi, il numero e l'età dei figli.

- Tavola 17 — Nuclei familiari costituiti da coniugi con o senza figli, secondo la condizione dei coniugi, il numero e l'età dei figli.
- Tavola 18 — Nuclei familiari costituiti da coniugi con o senza figli, secondo la categoria socio-professionale dei coniugi, il numero e l'età dei figli.
- Tavola 19 — Nuclei familiari costituiti da coniugi con o senza figli, secondo il grado di istruzione dei coniugi, il numero e l'età dei figli.
- Tavola 20 — Abitazioni occupate per servizio installato e condizione del capo famiglia di censimento.
- Tavola 21 — Abitazioni occupate per classe di superficie, epoca di costruzione e numero di occupanti.
- Tavola 22 — Occupati per settore di attività economica, luogo di lavoro, tempo impiegato, mezzo utilizzato e orario di inizio del lavoro (analoga alla Tav. 30 provinciale con analisi dell'orario di inizio del lavoro).
- Tavola 23 — Studenti per grado di istruzione, luogo di studio, tempo impiegato, mezzo utilizzato e orario di inizio delle lezioni (analoga alla Tav. 31 provinciale con analisi dell'orario di inizio delle lezioni e del grado di istruzione degli studenti).

12° CENSIMENTO GENERALE DELLA POPOLAZIONE

1 RECORD ABITAZIONE	DATI INDICATIVI													CARATTERISTICHE DELL'ABITAZIONE																																																																																						
	TIPO RECORD 1	PROVINCIA	COMUNE	SEZIONE	N. D'ORDINE DEFINITIVO	LOCALITA'	SPED. DI ALLORETO	TIPO FABBRICATO	SEPARAZIONE	TIPO COPERTURA	N. ABITAZIONI	PIANO DELL'ABITAZIONE	PROPRIETARIO	TITOLO DI GODIMENTO	EPPOCA DI COSTRUZIONE	STANZE	CUCINA	STANZE ALTRUI ALTRI USI (UFFICIO, LABORATORIO)	SUPERFICIE	ACQUA POTABILE	ESIBITTO	SCARICO	BAGNO	ELETTRICITA'	RISCALDAMENTO	PANORAMA SENZA ABITAZ.	N. D'ORDINE DELLA FAMIGLIA PRINCIPALE																																																																									
	1	2	3	4	5	6	7	8	9	10	11	12	13	14	15	16	17	18	19	20	21	22	23	24	25	26	27	28	29	30	31	32	33	34	35	36	37	38	39	40	41	42	43	44	45	46	47	48	49	50	51	52	53	54	55	56	57	58	59	60	61	62	63	64	65	66	67	68	69	70	71	72	73	74	75	76	77	78	79	80	81	82	83	84	85	86	87	88	89	90	91	92	93	94	95	96	97	98	99	00
2 RECORD PERSONE DELLA FAMIGLIA	DATI INDICATIVI													CONDIZIONE E ATTIVITA'																																																																																						
	TIPO RECORD 2	PROVINCIA	COMUNE	SEZIONE	N. D'ORDINE DEFINITIVO	LOCALITA'	COMPONENTE	RELAZ. PARENTELA CAP. F.	LUOGO DI NASCITA	DATA DI NASCITA	GIORNO	MESE	ANNO	STATO CIVILE	CITTADINANZA	LUOGO DI PRESENZA	PROVINCIA O STATO ESTERO	MOTIVO DELL'ASSENZA	RESIDENZA 1976	COMUNE	ISTRUZIONE	TITOLO DI STUDIO	PREL. CORSO REG.	SCUOLA MATERIA	PREL. CORSO PROF.	TIPO	ORE	CONDIZIONE	PROFESSIONE	POSIZIONE	DIPENDENTI	ATTIVITA' ECONOMICA	CONDIZIONE 1976	TIPO	POSIZIONE	SETTORE AT. ECON.	LUOGO DI LAVORO O DI STUDIO	ORARIO DI INIZIO TEMPO	ORARIO FINISCE	MEZZO TRASPORTO																																																												
	1	2	3	4	5	6	7	8	9	10	11	12	13	14	15	16	17	18	19	20	21	22	23	24	25	26	27	28	29	30	31	32	33	34	35	36	37	38	39	40	41	42	43	44	45	46	47	48	49	50	51	52	53	54	55	56	57	58	59	60	61	62	63	64	65	66	67	68	69	70	71	72	73	74	75	76	77	78	79	80	81	82	83	84	85	86	87	88	89	90	91	92	93	94	95	96	97	98	99	00
3 RECORD TEMPORANEAMENTE PRESENTI NELLA FAMIGLIA	DATI INDICATIVI													CONDIZIONE E ATTIVITA'																																																																																						
	TIPO RECORD 3	PROVINCIA	COMUNE	SEZIONE	N. D'ORDINE DEFINITIVO	LOCALITA'	COMPONENTE	SESSO	DATA DI NASCITA	GIORNO	MESE	ANNO	STATO CIVILE	CITTADINANZA	MOTIVO DELLA PRESENZA	LUOGO DI PRESENZA	PROVINCIA O STATO ESTERO	MOTIVO DELL'ASSENZA	RESIDENZA 1976	COMUNE	ISTRUZIONE	TITOLO DI STUDIO	PREL. CORSO REG.	SCUOLA MATERIA	PREL. CORSO PROF.	TIPO	ORE	CONDIZIONE	PROFESSIONE	POSIZIONE	DIPENDENTI	ATTIVITA' ECONOMICA	CONDIZIONE 1976	TIPO	POSIZIONE	SETTORE AT. ECON.	LUOGO DI LAVORO O DI STUDIO	ORARIO DI INIZIO TEMPO	ORARIO FINISCE	MEZZO TRASPORTO																																																												
	1	2	3	4	5	6	7	8	9	10	11	12	13	14	15	16	17	18	19	20	21	22	23	24	25	26	27	28	29	30	31	32	33	34	35	36	37	38	39	40	41	42	43	44	45	46	47	48	49	50	51	52	53	54	55	56	57	58	59	60	61	62	63	64	65	66	67	68	69	70	71	72	73	74	75	76	77	78	79	80	81	82	83	84	85	86	87	88	89	90	91	92	93	94	95	96	97	98	99	00
4 RECORD COMPONENTI PERMANENTI NELLE CONVIVENZE	DATI INDICATIVI													CONDIZIONE E ATTIVITA'																																																																																						
	TIPO RECORD 4	PROVINCIA	COMUNE	SEZIONE	N. D'ORDINE DEFINITIVO	LOCALITA'	COMPONENTE	POSIZIONE	COMPONENTE	LUOGO DI NASCITA	DATA DI NASCITA	GIORNO	MESE	ANNO	STATO CIVILE	CITTADINANZA	LUOGO DI PRESENZA	PROVINCIA O STATO ESTERO	MOTIVO DELL'ASSENZA	RESIDENZA 1976	COMUNE	ISTRUZIONE	TITOLO DI STUDIO	PREL. CORSO REG.	SCUOLA MATERIA	PREL. CORSO PROF.	TIPO	ORE	CONDIZIONE	PROFESSIONE	POSIZIONE	DIPENDENTI	ATTIVITA' ECONOMICA	CONDIZIONE 1976	TIPO	POSIZIONE	SETTORE AT. ECON.	LUOGO DI LAVORO O DI STUDIO	ORARIO DI INIZIO TEMPO	ORARIO FINISCE	MEZZO TRASPORTO																																																											
	1	2	3	4	5	6	7	8	9	10	11	12	13	14	15	16	17	18	19	20	21	22	23	24	25	26	27	28	29	30	31	32	33	34	35	36	37	38	39	40	41	42	43	44	45	46	47	48	49	50	51	52	53	54	55	56	57	58	59	60	61	62	63	64	65	66	67	68	69	70	71	72	73	74	75	76	77	78	79	80	81	82	83	84	85	86	87	88	89	90	91	92	93	94	95	96	97	98	99	00
5 RECORD TEMPORANEAMENTE PRESENTI NELLE CONVIVENZE	DATI INDICATIVI													CONDIZIONE E ATTIVITA'																																																																																						
	TIPO RECORD 3	PROVINCIA	COMUNE	SEZIONE	N. D'ORDINE DEFINITIVO	LOCALITA'	COMPONENTE	POSIZIONE	COMPONENTE	LUOGO DI NASCITA	DATA DI NASCITA	GIORNO	MESE	ANNO	STATO CIVILE	CITTADINANZA	MOTIVO DELLA PRESENZA	LUOGO DI PRESENZA	PROVINCIA O STATO ESTERO	MOTIVO DELL'ASSENZA	RESIDENZA 1976	COMUNE	ISTRUZIONE	TITOLO DI STUDIO	PREL. CORSO REG.	SCUOLA MATERIA	PREL. CORSO PROF.	TIPO	ORE	CONDIZIONE	PROFESSIONE	POSIZIONE	DIPENDENTI	ATTIVITA' ECONOMICA	CONDIZIONE 1976	TIPO	POSIZIONE	SETTORE AT. ECON.	LUOGO DI LAVORO O DI STUDIO	ORARIO DI INIZIO TEMPO	ORARIO FINISCE	MEZZO TRASPORTO																																																										
	1	2	3	4	5	6	7	8	9	10	11	12	13	14	15	16	17	18	19	20	21	22	23	24	25	26	27	28	29	30	31	32	33	34	35	36	37	38	39	40	41	42	43	44	45	46	47	48	49	50	51	52	53	54	55	56	57	58	59	60	61	62	63	64	65	66	67	68	69	70	71	72	73	74	75	76	77	78	79	80	81	82	83	84	85	86	87	88	89	90	91	92	93	94	95	96	97	98	99	00



ISTITUTO CENTRALE DI STATISTICA

12° CENSIMENTO GENERALE DELLA POPOLAZIONE

25 ottobre 1981

(Legge 18 dicembre 1980, n. 864)

FOGLIO DI FAMIGLIA

A	NUMERO DI CODICE
	Comune
Provincia	

B	SEZIONE DI CENSIMENTO
	N.

C	NUMERO D'ORDINE	
	Provvisorio	Definitivo

D	FRAZIONE GEOGRAFICA
	(lettera) (denominazione)

E	TIPO DI LOCALITÀ	
	Centro abitato 1	<input type="checkbox"/> (denominazione)
	Nucleo abitato 2	<input type="checkbox"/> (denominazione)
	Case sparse 3	<input type="checkbox"/> (denominazione)

DATI RIASSUNTIVI DEL FOGLIO DI FAMIGLIA					
ABITAZIONE (Sez. I)	PERSONE DELLA FAMIGLIA (Sez. II)				PERSONE TEMPORANEAMENTE PRESENTI PRESSO LA FAMIGLIA (Sez. III)
	M	F	Totale	Temporaneamente assenti	
Abitazione occupata <input type="checkbox"/>					
Stanze <input type="checkbox"/>					
Abitazione non occupata <input type="checkbox"/>					
Stanze <input type="checkbox"/>					
Altro tipo di alloggio <input type="checkbox"/>					
Famiglia in coabitazione <input type="checkbox"/>					
Famiglia senza abitazione <input type="checkbox"/>					

Data 1981

IL RILEVATORE

INDIRIZZO DELLA FAMIGLIA

..... N.
(via, piazza, località)

Scala Piano Interno N. Tel.

AVVERTENZE

Il modello va compilato, con riferimento al 25 ottobre 1981, dal capo famiglia (cioè da colui che è ritenuto tale dalla famiglia) o, se ciò non fosse possibile, da un'altra persona della famiglia, nelle seguenti parti:

- « Elenco delle persone della famiglia »
- Sezione I - Notizie sull'abitazione: quesiti da 5 a 13
- Sezione II - Notizie sulle persone della famiglia. Per ciascuna di esse deve essere compilato un « foglio individuale » rispettando l'ordine secondo il quale sono indicate nell'« Elenco » alla pagina seguente
- Sezione III - Notizie sulle persone temporaneamente presenti presso la famiglia il 25 ottobre 1981
- « Notizie riassuntive sulla famiglia » (contenute nei tre « quadri » delle ultime due pagine)

Per le domande seguite da quadratino occorre barrare così la risposta che fa al caso.

I riquadri in rosso non devono essere compilati dalla famiglia, ma dal rilevatore.

Le caselle in azzurro non devono essere compilate.

Per facilitare la compilazione delle singole parti del « Foglio di famiglia », vengono forniti alcuni chiarimenti nella GUIDA inserita nel foglio stesso.

OBBLIGHI DI DENUNCIA E SEGRETEZZA DEI DATI FORNITI COL PRESENTE FOGLIO

L'obbligo di fornire le notizie richieste con il presente foglio è stabilito dall'art. 7 della legge 18 dicembre 1980, n. 864. Coloro che non forniscono le notizie richieste, ovvero le forniscono scientemente errate o incomplete, sono passibili, ai sensi dell'art. 18 del R.D.L. 27 maggio 1929, n. 1285, convertito nella legge 21 dicembre 1929, n. 2238, con le modifiche di cui all'art. 3 della legge 12 luglio 1961, n. 603, di una sanzione amministrativa fino a L. 80.000 che, in caso di recidiva, può essere aumentata fino a L. 800.000, senza pregiudizio delle sanzioni fissate dal codice penale.

L'art. 19 del citato Decreto-Legge n. 1285 1929 e successive modifiche stabilisce inoltre: « Le notizie che si raccolgono in occasione di inchieste ordinate dall'Istituto centrale di statistica, direttamente o a mezzo di Enti delegati, sono vincolate al più scrupoloso segreto d'ufficio e non possono essere rese note, per nessun titolo, se non in forma collettiva, in modo che non se ne possa fare alcun riferimento individuale ». Coloro che, per ragioni del proprio ufficio, essendo venuti a conoscenza di notizie di carattere personale, le comunicano ad altri o se ne servono per scopi privati, sono passibili di una sanzione amministrativa fino a L. 120.000 e, in caso di recidiva, fino a L. 800.000, senza pregiudizio delle pene in cui fossero incorsi per reati previsti dal codice penale.

ELENCO DELLE PERSONE DELLA FAMIGLIA

N. d'ordine	COGNOME E NOME (scrivere in stampatello)	RELAZIONE DI PARENTELA O DI CONVIVENZA CON IL CAPO FAMIGLIA
1	2	3
1		capo famiglia
2		
3		
4		
5		
6		
7		
8		
9		
10		
11		
12		

Nell'elenco a fianco devono essere indicati, per ciascun componente della famiglia, cognome, nome e relazione di parentela o di convivenza con il capo famiglia.

Ai fini del censimento, per famiglia si intende un insieme di persone legate da vincoli di matrimonio, parentela, affinità, adozione, affiliazione, tutela o da vincoli affettivi, coabitanti ed aventi dimora abituale nello stesso Comune (anche se non sono ancora iscritte nell'anagrafe della popolazione del Comune medesimo), che normalmente provvedono al soddisfacimento dei loro bisogni mediante la messa in comune di tutto o parte del reddito di lavoro o patrimoniale da esse percepito.

Una famiglia può essere costituita anche di una sola persona che provvede in tutto o in parte con i propri mezzi di sussistenza al soddisfacimento dei bisogni individuali.

Sono considerate facenti parte della famiglia, come membri aggregati di essa, anche le persone che, a qualsiasi titolo, convivono abitualmente con la famiglia stessa.

Nell'elencare le singole persone della famiglia, deve essere scrupolosamente osservato il seguente ordine:

- capo famiglia ;
- coniuge ;
- figli non sposati (in ordine decrescente di età) ;
- figli sposati e loro familiari ;
- altri parenti o affini del capo famiglia (Indicare a seconda dei casi : padre, fratello, suocero, zio, nipote, cognato, ecc.) ;
- altre persone conviventi ;
- addetti ai servizi della famiglia.

Per le donne coniugate o vedove scrivere prima il cognome da nubile, poi il nome ed infine il cognome del marito preceduto da « in » per le coniugate e « ved. » per le vedove.

Non devono essere elencate le persone temporaneamente presenti presso la famiglia ; ad esse è riservata infatti la Sezione III.

Data 1981

IL CAPO FAMIGLIA
(o chi per esso)

Sezione I - NOTIZIE SULL'ABITAZIONE

(da compilarsi a cura del rilevatore)

<p>① SPECIE DI ALLOGGIO</p> <p>1.1 Abitazione occupata . . . 1 <input type="checkbox"/></p> <p>1.2 Altro tipo di alloggio :</p> <ul style="list-style-type: none"> - alloggio precario per le famiglie terremotate . . . 2 <input type="checkbox"/> - altro 3 <input type="checkbox"/> <p>1.3 Abitazione non occupata :</p> <ul style="list-style-type: none"> - disponibile per la vendita o l'affitto . . . 4 <input type="checkbox"/> - utilizzabile per vacanza . . . 5 <input type="checkbox"/> - utilizzabile per lavoro . . . 6 <input type="checkbox"/> - per altri motivi 7 <input type="checkbox"/> <p>QUALORA NELL'ABITAZIONE O NELL'ALTRO TIPO DI ALLOGGIO COABITINO PIÙ FAMIGLIE INDICARE IL NUMERO D'ORDINE DEL FOGLIO O DEI FOGLI CON I QUALI SONO STATE CENSITE</p> <table border="1" style="width: 100%; border-collapse: collapse; margin-top: 5px;"> <thead> <tr> <th colspan="2" style="text-align: center;">NUMERO D'ORDINE</th> </tr> <tr> <th style="width: 50%; text-align: center;">Provvisorio</th> <th style="width: 50%; text-align: center;">Definitivo</th> </tr> </thead> <tbody> <tr> <td style="height: 20px;"> </td> <td style="height: 20px;"> </td> </tr> <tr> <td style="height: 20px;"> </td> <td style="height: 20px;"> </td> </tr> <tr> <td style="height: 20px;"> </td> <td style="height: 20px;"> </td> </tr> </tbody> </table>	NUMERO D'ORDINE		Provvisorio	Definitivo							<p>② CARATTERISTICHE DEL FABBRICATO IN CUI È SITUATA L'ABITAZIONE</p> <p>2.1 Tipo di fabbricato:</p> <ul style="list-style-type: none"> - utilizzato esclusivamente ad uso abitativo . . . 1 <input type="checkbox"/> - utilizzato prevalentemente ad uso abitativo . . . 2 <input type="checkbox"/> - utilizzato prevalentemente ad uso non abitativo . . . 3 <input type="checkbox"/> - rurale 4 <input type="checkbox"/> <p>2.2 Indicare se il fabbricato è completamente separato da altre costruzioni: 1 <input type="checkbox"/> si 2 <input type="checkbox"/> no</p> <p>2.3 Tipo di costruzione :</p> <p>a) cemento armato</p> <ul style="list-style-type: none"> - a piano terra aperto 1 <input type="checkbox"/> - a piano terra chiuso con muratura 2 <input type="checkbox"/> <p>b) altro tipo 3 <input type="checkbox"/></p> <p>c) non individuato 4 <input type="checkbox"/></p> <p>2.4 Numero delle abitazioni del fabbricato (comprese le abitazioni non occupate):</p> <ul style="list-style-type: none"> - 1 abitazione 1 <input type="checkbox"/> - 2 abitazioni 2 <input type="checkbox"/> - da 3 a 8 abitazioni 3 <input type="checkbox"/> - da 9 a 15 abitazioni 4 <input type="checkbox"/> - da 16 a 30 abitazioni 5 <input type="checkbox"/> - 31 abitazioni e più 6 <input type="checkbox"/> 	<p>③ PIANO IN CUI È SITUATA L'ABITAZIONE</p> <p style="text-align: center;"> </p> <p>④ PROPRIETARIO DELL'ABITAZIONE</p> <ul style="list-style-type: none"> - Persona fisica 1 <input type="checkbox"/> - Impresa bancaria o assicuratrice 2 <input type="checkbox"/> - Altra Impresa (di costruzioni, immobiliare, industriale, commerciale, ecc.) 3 <input type="checkbox"/> - Cooperativa edilizia di abitazione: <ul style="list-style-type: none"> - a proprietà individuale 4 <input type="checkbox"/> - a proprietà divisa 5 <input type="checkbox"/> - Stato, Regione, Provincia, Comune 6 <input type="checkbox"/> - Enti previdenziali (INPS, INPDAI, ecc.) 7 <input type="checkbox"/> - Istituto Autonomo Case Popolari (I.A.C.P.) 8 <input type="checkbox"/> - Altro 9 <input type="checkbox"/>
NUMERO D'ORDINE												
Provvisorio	Definitivo											

<p>⑤ TITOLO DI GODIMENTO</p> <ul style="list-style-type: none"> - Proprietà, usufrutto o riscatto 1 <input type="checkbox"/> - Affitto o subaffitto 2 <input type="checkbox"/> - Altro titolo 3 <input type="checkbox"/> 	<p>⑨ ACQUA POTABILE</p> <p>Indicare se l'abitazione:</p> <p>a) dispone di acqua corrente potabile di acquedotto:</p> <ul style="list-style-type: none"> - nell'interno dell'abitazione . . . 1 <input type="checkbox"/> - fuori dell'abitazione . . . 2 <input type="checkbox"/> <p>b) dispone di acqua potabile di pozzo o cisterna . . . 3 <input type="checkbox"/></p> <p>c) non dispone di acqua potabile (né di acquedotto, né di pozzo o cisterna) 4 <input type="checkbox"/></p>	<p>⑫ ELETTRICITÀ</p> <p>Indicare se l'abitazione dispone di elettricità:</p> <p style="text-align: right;">1 <input type="checkbox"/> si 2 <input type="checkbox"/> no</p>
<p>⑥ EPOCA DI COSTRUZIONE O DI RICOSTRUZIONE</p> <ul style="list-style-type: none"> - prima del 1919 1 <input type="checkbox"/> - tra il 1919 e il 1945 2 <input type="checkbox"/> - tra il 1946 e il 1960 3 <input type="checkbox"/> - tra il 1961 e il 1971 4 <input type="checkbox"/> - tra il 1972 e il 1975 5 <input type="checkbox"/> - tra il 1976 e il 1980 6 <input type="checkbox"/> - dopo il 1980 7 <input type="checkbox"/> 	<p>⑩ GABINETTO (W.C.)</p> <p>10.1 Indicare se l'abitazione:</p> <p>a) dispone di gabinetto nell'interno dell'abitazione:</p> <ul style="list-style-type: none"> - uno 1 <input type="checkbox"/> - due o più 2 <input type="checkbox"/> <p>b) dispone di gabinetto fuori dell'abitazione . . . 3 <input type="checkbox"/></p> <p>c) non dispone di gabinetto 4 <input type="checkbox"/></p> <p>10.2 Se l'abitazione dispone di gabinetto, indicare se è fornito di impianto (cassetta, vaschetta, ecc.) per lo scarico dell'acqua:</p> <p style="text-align: right;">1 <input type="checkbox"/> si 2 <input type="checkbox"/> no</p>	<p>⑬ RISCALDAMENTO</p> <p>13.1 Indicare se l'abitazione:</p> <p>a) dispone di riscaldamento:</p> <ul style="list-style-type: none"> - fornito da impianto fisso centrale o autonomo . . . 1 <input type="checkbox"/> - fornito solo da apparecchi singoli (stufe, caminetti) che consentano il riscaldamento di tutte o della maggior parte delle stanze 2 <input type="checkbox"/> <p>b) non dispone di impianto di riscaldamento né viene riscaldato con apparecchi singoli 3 <input type="checkbox"/></p> <p>13.2 Tipo di combustibile o di energia prevalentemente usato:</p> <div style="border: 1px solid black; padding: 5px; margin: 5px 0; text-align: center; font-size: small;"> <i>rispondere solo per le abitazioni occupate</i> </div> <ul style="list-style-type: none"> - combustibili liquidi (olio combustibile, gasolio, ecc.) . . . 1 <input type="checkbox"/> - combustibili solidi (carbone, legna, ecc.) . . . 2 <input type="checkbox"/> - combustibili gassosi (gas di città, metano, ecc.) . . . 3 <input type="checkbox"/> - energia elettrica 4 <input type="checkbox"/> - altro 5 <input type="checkbox"/>
<p>⑦ STANZE</p> <ul style="list-style-type: none"> - Stanze adibite ad abitazione o promiscuamente anche ad altro uso N. - Cucina (se ha caratteristiche di stanza) . . . N. - Stanze adibite esclusivamente ad altro uso (ufficio, studio professionale, laboratorio, ecc.) N. 	<p>⑪ BAGNO</p> <p>Indicare se l'abitazione dispone di bagno (vasca e/o doccia):</p> <p style="text-align: right;">1 <input type="checkbox"/> si 2 <input type="checkbox"/> no</p>	<p>⑧ SUPERFICIE</p> <p>Indicare la superficie in metri quadrati: (interi, senza decimali)</p> <p style="text-align: right;"> </p>

1 RELAZIONE DI PARENTELA O DI CONVIVENZA CON IL CAPO FAMIGLIA

ai fini del censimento per capo famiglia si intende chi è considerato tale dalla famiglia

- Capo famiglia 1
- Coniuge (marito, moglie) 2
- Figlio (figliastro, figlio adottivo) 3
- Genitore (padre, madre) 4
- Suocero/a 5
- Genero, nuora 6
- Altro parente o affine 7
- Altra persona convivente 8
- Addetto ai servizi della famiglia (domestico, collaboratore familiare, ecc.) 9

2 SESSO

- Maschio 1
- Femmina 2

3 LUOGO DI NASCITA

- Nel Comune di attuale dimora abituale (residenza) 1
- In altro Comune 2
- (specificare il Comune)
- (specificare la Provincia)
- All'estero 3
- (specificare lo Stato estero)

4 DATA DI NASCITA

..... giorno mese anno

5 STATO CIVILE

- Celibe o nubile 1
- Coniugato 2
- Vedovo 3
- Separato legalmente 4
- Divorziato 5

6 CITTADINANZA

- Italiana 01
- Straniera
- (specificare)
- Nessuna (apolide) 99

7 LUOGO DI PRESENZA ALLA DATA DEL CENSIMENTO

7.1 Indicare se alla data del censimento la persona era presente nel Comune di dimora abituale (residenza):

1 si 2 no

Precisare se la persona, pur essendo presente alla data del censimento nello stesso Comune di residenza, era eventualmente:

- ricoverata in un istituto di cura pubblico o privato (ospedale, clinica, ecc.) 2
- in altro luogo (convitto, caserma e simili) 3

7.2 Se alla data del censimento la persona era temporaneamente assente dal Comune di dimora abituale (residenza) indicare:

- a) se si trovava:
- in altro Comune 4
- (specificare il Comune)
- (specificare la Provincia)
- all'estero 5
- (specificare lo Stato estero; per i membri di equipaggio indicare « imbarcato »)

b) il motivo della temporanea assenza:

- lavoro 1
- seguire familiari assenti per motivi di lavoro 2
- studio 3
- ricovero in istituto di cura pubblico o privato (ospedale, clinica, ecc.) 4
- altro (turismo, servizio di leva, ecc.) 5

8 LUOGO DI DIMORA ABITUALE (RESIDENZA) NELL'OTTOBRE 1976

rispondere solo se la persona è nata prima del 24 ottobre 1976

- Nel Comune di attuale dimora abituale (residenza) 6
- In altro Comune
- (specificare il Comune)
- (specificare la Provincia)
- All'estero
- (specificare lo Stato estero)

9 ISTRUZIONE

rispondere solo se la persona è nata prima del 24 ottobre 1976

9.1 Indicare il titolo di studio più elevato conseguito:

- laurea
- (specificare)
- diploma
- (specificare)
- licenza di scuola media inferiore 60
- licenza elementare 70

9.2 Se non ha titoli di studio, indicare se sa leggere e scrivere: 80 si 90 no

- 9.3 Indicare se frequenta:
- a) un corso regolare di studi (scuola elementare, media o secondaria superiore, università) 1 si 2 no
- b) la scuola materna 1 si 2 no

9.4 Indicare se frequenta un corso di formazione professionale (*): 1 si 2 no

(*) Per corso di formazione professionale si intende un corso che abbia tutti i seguenti requisiti: 1) durata non inferiore a tre mesi; 2) rilascio di un attestato; 3) utilizzazione per migliorare o adeguare la capacità professionale.

PERSONE DELLA FAMIGLIA

LA PERSONA N.

10 CONDIZIONE PROFESSIONALE O NON PROFESSIONALE NELLA SETTIMANA PRECEDENTE LA DATA DEL CENSIMENTO

rispondere solo se la persona è nata prima del 24 ottobre 1967

10.1 Indicare se la persona è:

- occupata 1
- disoccupata alla ricerca di nuova occupazione 2
- in cerca di prima occupazione 3
- casalinga 4
- studente 5
- ritirata dal lavoro 6
- in servizio di leva 7
- in altra condizione 8

10.2 Indipendentemente dalla risposta fornita al punto 10.1, indicare le ore lavorate nella settimana presso un datore di lavoro o nell'azienda familiare. N.

Se la persona è occupata o disoccupata rispondere ai punti 10.3, 10.4, 10.5 indicando:

10.3 La professione, arte o mestiere, esercitata:

..... (specificare)

10.4 In quale modo esercita la professione, arte o mestiere:

a) ALLE DIPENDENZE, COME:

- dirigente 01
- appartenente alla carriera direttiva 02
- impiegato 03
- appartenente alle categorie speciali (intermedi) 04
- capo operaio 05
- operaio specializzato o qualificato 06
- operaio comune (manovale, bracciante agricolo, ecc.) 07
- altro lavoratore dipendente (uscieri, guardiano, bidello, ecc.) 08
- apprendista 09
- lavorante a domicilio per conto di imprese 10
- graduato o militare di carriera delle FF.AA., o figura similare dei corpi di polizia e sicurezza interna 11

b) IN CONTO PROPRIO, COME:

- imprenditore 12
 - libero professionista 13
 - lavoratore in proprio (coltivatore diretto, mezzadro, esercente di negozio, artigiano, ecc.) 14
 - coadiuvante 15
- Ha lavoratori retribuiti o apprendisti alle proprie dipendenze? 1 2 no

10.5 Qual'è l'attività principale (o unica) dello stabilimento, azienda agricola, negozio, ufficio, ente, ecc., presso cui lavora:

..... (specificare)

11 CONDIZIONE PROFESSIONALE O NON PROFESSIONALE NELL'OTTOBRE 1976

rispondere solo se la persona è nata prima del 24 ottobre 1967

11.1 Indicare se la persona era:

- occupata 1
- disoccupata alla ricerca di nuova occupazione 2
- in cerca di prima occupazione 3
- casalinga 4
- studente 5
- in altra condizione 6

11.2 Se la persona era occupata indicare:

- a) se lavorava: - alle dipendenze 1
- in conto proprio 2
- b) in quale settore:
- agricoltura, foreste, pesca 1
 - industria 2
 - commercio 3
 - altre attività 4

12 LUOGO DI STUDIO O DI LAVORO, TEMPO IMPIEGATO E MEZZO UTILIZZATO PER GLI SPOSTAMENTI

12.1 Indicare la denominazione e l'indirizzo del luogo di studio o di lavoro:

..... (denominazione)

..... (indirizzo: via, piazza, numero civico, località)

..... (Comune e Provincia o Stato estero)

12.2 Indicare se la persona rientra giornalmente dal luogo di studio o di lavoro nella sua dimora abituale:

1 si 2 no

12.3 In caso di risposta affermativa, se la persona si è recata mercoledì ultimo scorso al luogo di studio o di lavoro precisato al punto 12.1, indicare:

- a) in quale delle seguenti fasce orarie hanno avuto inizio le lezioni o il lavoro:
- 7,15-7,44 1
 - 7,45-8,14 2
 - 8,15-8,44 3
 - 8,45-9,15 4
 - altro orario 5
- b) se si è recata più di una volta al luogo di studio o di lavoro 1 si 2 no
- c) il tempo impiegato per recarsi una sola volta (solo andata) da casa al luogo di studio o di lavoro:
- fino a 15 minuti 1
 - da 16 a 30 minuti 2
 - da 31 a 60 minuti 3
 - oltre 60 minuti 4
- d) il mezzo di trasporto utilizzato per compiere il tratto più lungo (in termini di distanza e non di tempo) del tragitto casa/luogo di studio o di lavoro:
- nessun mezzo (a piedi) 1
 - ferrovia, tram, metropolitana o altro mezzo pubblico (es.: funicolare) su rotaia. 2
 - autobus, filobus, corriera o altro mezzo pubblico (es.: taxi) su gomma 3
 - autobus aziendale o scolastico 4
 - auto privata (come conducente) 5
 - auto privata (come trasportato) 6
 - motocicletta, ciclomotore, scooter (come conducente o trasportato) 7
 - altro mezzo (bicicletta, battello, funivia, ecc.) 8

**Sezione III - NOTIZIE SULLE PERSONE
 TEMPORANEAMENTE PRESENTI PRESSO LA FAMIGLIA
 IL 25 OTTOBRE 1981**

PERSONA N. 1	PERSONA N. 2	PERSONA N. 3
① SESSO — Maschio 1 <input type="checkbox"/> — Femmina 2 <input type="checkbox"/>	① SESSO — Maschio 1 <input type="checkbox"/> — Femmina 2 <input type="checkbox"/>	① SESSO — Maschio 1 <input type="checkbox"/> — Femmina 2 <input type="checkbox"/>
② DATA DI NASCITA _____ <small>(giorno) (mese) (anno)</small>	② DATA DI NASCITA _____ <small>(giorno) (mese) (anno)</small>	② DATA DI NASCITA _____ <small>(giorno) (mese) (anno)</small>
③ STATO CIVILE — Celibe o nubile . 1 <input type="checkbox"/> — Coniugato 2 <input type="checkbox"/> — Vedovo 3 <input type="checkbox"/> — Separato legalmente . . . 4 <input type="checkbox"/> — Divorziato 5 <input type="checkbox"/>	③ STATO CIVILE — Celibe o nubile . 1 <input type="checkbox"/> — Coniugato 2 <input type="checkbox"/> — Vedovo 3 <input type="checkbox"/> — Separato legalmente . . . 4 <input type="checkbox"/> — Divorziato 5 <input type="checkbox"/>	③ STATO CIVILE — Celibe o nubile . 1 <input type="checkbox"/> — Coniugato 2 <input type="checkbox"/> — Vedovo 3 <input type="checkbox"/> — Separato legalmente . . . 4 <input type="checkbox"/> — Divorziato 5 <input type="checkbox"/>
④ CITTADINANZA — Italiana 01 <input type="checkbox"/> — Straniera _____ <small>(specificare)</small> <input type="checkbox"/> — Nessuna (apolide) 99 <input type="checkbox"/>	④ CITTADINANZA — Italiana 01 <input type="checkbox"/> — Straniera _____ <small>(specificare)</small> <input type="checkbox"/> — Nessuna (apolide) 99 <input type="checkbox"/>	④ CITTADINANZA — Italiana 01 <input type="checkbox"/> — Straniera _____ <small>(specificare)</small> <input type="checkbox"/> — Nessuna (apolide) 99 <input type="checkbox"/>
⑤ MOTIVO DELLA TEMPORANEA PRESENZA — Lavoro 1 <input type="checkbox"/> — Altro 2 <input type="checkbox"/>	⑤ MOTIVO DELLA TEMPORANEA PRESENZA — Lavoro 1 <input type="checkbox"/> — Altro 2 <input type="checkbox"/>	⑤ MOTIVO DELLA TEMPORANEA PRESENZA — Lavoro 1 <input type="checkbox"/> — Altro 2 <input type="checkbox"/>

