

12°

censimento generale
della popolazione

25 ottobre 1981

Volume II

**dati sulle caratteristiche strutturali
della popolazione e delle abitazioni**

Tomo I - Fascicoli provinciali

71 - FOGGIA

ISTITUTO CENTRALE DI STATISTICA	
UFF. REGIONALE per la CAMPANIA	
BIBLIOTECA	
Prot. 781	Pos.
Napoli 9.5	19 83



istat

Istituto Centrale di Statistica

roma 1984

indice

CARTA PLANIMETRICA

Tabelle sinottiche

Caratteri considerati nelle tavole comunali	pag.	X
Caratteri considerati nelle tavole provinciali	»	XII

Introduzione

1. Premessa	»	XV
2. Definizioni	»	XVI
Famiglia (pag. XVI) - Convivenza (pag. XVII) - Popolazione residente (pag. XVIII) - Popolazione presente (pag. XVIII) - Et� (pag. XVIII) - Grado di istruzione (pag. XIX) - Condizione professionale o non professionale (pag. XX) - Professione (pag. XXI) - Posizione nella professione (pag. XXII) - Ramo di attivit� economica (pag. XXIII) - Abitazione, stanza, altro tipo di alloggio (pag. XXIV) - Fabbricato (pag. XXV)		
3. Avvertenze alle tavole	»	XXV
Tavole comunali (pag. XXV) - Tavole provinciali (pag. XXVII)		
4. Diffusione dei dati	»	XXVIII
5. Qualit� dei dati	»	XXVIII

Parte prima - dati comunali

Tavola 1	— Superficie territoriale e densità — Popolazione residente e popolazione presente, per sesso	pag.	3
Tavola 2	— Popolazione residente temporaneamente assente per sesso, luogo di presenza e motivo dell'assenza	»	4
Tavola 3	— Popolazione residente per sesso e stato civile	»	5
Tavola 4	— Popolazione residente per sesso e classe di età		
	A — Totale	»	6
	B — Maschi	»	8
	C — Femmine	»	10
Tavola 5	— Popolazione residente in età da 6 anni in poi per sesso e grado di istruzione	»	12
Tavola 6	— Popolazione residente che frequenta corsi regolari di studio e/o corsi di formazione professionale, per sesso e classe di età	»	14
Tavola 7	— Popolazione residente attiva e non attiva per sesso		
	A — Totale	»	16
	B — Maschi	»	17
Tavola 8	— Popolazione residente attiva in condizione professionale, per sesso e ramo di attività economica		
	A — Totale	»	18
	B — Maschi	»	20
	C — Femmine	»	22
Tavola 9	— Popolazione residente attiva in condizione professionale, per sesso, settore di attività economica e posizione nella professione		
	A — Totale	»	24
	B — Agricoltura, caccia, foreste e pesca	»	25
	C — Industrie	»	26
	D — Altre attività	»	27
Tavola 10	— Popolazione residente attiva in condizione professionale, per sesso, classe di età e settore di attività economica		
	A — Totale	»	28
	B — Maschi	»	30
	C — Femmine	»	32
Tavola 11	— Popolazione residente non attiva per sesso, classe di età e condizione non professionale	»	34
Tavola 12	— Popolazione residente che rientra giornalmente nella propria dimora abituale, secondo il luogo di lavoro o di studio	»	36
Tavola 13	— Famiglie residenti per ampiezza della famiglia	»	37
Tavola 14	— Famiglie residenti secondo la tipologia della famiglia	»	38
Tavola 15	— Abitazioni in complesso (occupate e non occupate); altri tipi di alloggio	»	40
Tavola 16	— Abitazioni occupate per titolo di godimento	»	42
Tavola 17	— Abitazioni occupate per epoca di costruzione	»	44
Tavola 18	— Abitazioni occupate per numero di stanze	»	46
Tavola 19	— Abitazioni occupate per servizio installato	»	48

Tavola 20 — Abitazioni occupate per figura giuridica del proprietario e titolo di godimento	pag.	50
Tavola 21 — Abitazioni non occupate per motivo della non occupazione	»	52
Tavola 22 — Abitazioni non occupate per servizio installato	»	53
Tavola 23 — Abitazioni non occupate per figura giuridica del proprietario	»	54

Parte seconda - dati provinciali


Tavola 1 — Popolazione residente per singolo anno di età, sesso e stato civile	»	58
Tavola 2 — Popolazione presente per singolo anno di età, sesso e stato civile	»	60
Tavola 3 — Popolazione residente per sesso, classe di età e luogo di nascita	»	62
Tavola 4 — Popolazione residente in età da 6 anni in poi per grado di istruzione, sesso, classe di età, condizione professionale o non professionale	»	63
Tavola 5 — Popolazione residente attiva e non attiva per sesso e classe di età, attiva per ramo di attività economica e posizione nella professione; non attiva per condizione non professionale	»	64
Tavola 6 — Popolazione residente attiva e non attiva per sesso e stato civile; attiva per ramo di attività economica e posizione nella professione; non attiva per condizione non professionale	»	66
Tavola 7 — Popolazione residente attiva in condizione professionale per sesso, posizione nella professione, ramo e classe di attività economica	»	68
Tavola 8 — Popolazione residente attiva in condizione professionale per sesso e professione	»	70
Tavola 9 — Popolazione residente attiva in condizione professionale per sesso e categoria socio-professionale	»	74
Tavola 10 — Popolazione residente occupata per ramo di attività economica, ore lavorate e posizione nella professione	»	75
Tavola 11 — Popolazione residente in età da 14 anni in poi non occupata, per sesso e numero di ore lavorate	»	75
Tavola 12 — Popolazione residente in età da 19 anni in poi per sesso, luogo di residenza nel 1976, condizione nel 1976 e nel 1981	»	76
Tavola 13 — Stranieri residenti per classe di età e sesso; condizione professionale per settore di attività economica e posizione nella professione; condizione non professionale	»	78
Tavola 14 — Famiglie residenti per ampiezza e tipo della famiglia	»	79
Tavola 15 — Famiglie residenti con almeno un nucleo familiare, per tipo del nucleo e ampiezza della famiglia	»	80
Tavola 16 — Famiglie residenti per tipo di famiglia e di componenti	»	80
Tavola 17 — Famiglie residenti per ampiezza, stato civile, classe di età e sesso del capo famiglia di censimento		
A — Totale	»	81
B — Maschi	»	82
C — Femmine	»	83

Tavola 18	— Famiglie residenti per condizione professionale o non professionale dei componenti e condizione del capo famiglia di censimento	pag.	84
Tavola 19	— Famiglie residenti per ampiezza e numero di componenti (occupati, in età inferiore a 6 anni, in età di 60 anni e più, in età di 75 anni e più)	»	84
Tavola 20	— Famiglie residenti per ampiezza e specie di alloggio in cui dimorano	»	85
Tavola 21	— Famiglie residenti per tipo della famiglia e numero di figli conviventi	»	86
Tavola 22	— Convivenze e componenti permanenti, attivi e non attivi, per specie della convivenza	»	86
Tavola 23	— Convivenze secondo il numero di componenti presenti per sesso e specie della convivenza	»	86
Tavola 24	— Abitazioni occupate per numero di occupanti, numero di stanze e titolo di godimento	»	88
Tavola 25	— Abitazioni occupate per numero di stanze, numero di famiglie, figura giuridica del proprietario, epoca di costruzione e titolo di godimento, numero di servizi installati	»	90
Tavola 26	— Abitazioni occupate per tipo di fabbricato, numero di stanze, epoca di costruzione, servizi installati	»	92
Tavola 27	— Abitazioni occupate per servizi installati, numero di occupanti, numero di stanze, titolo di godimento, figura giuridica del proprietario ed epoca di costruzione	»	94
Tavola 28	— Abitazioni occupate per numero di stanze e numero dei componenti delle famiglie secondo la condizione occupazionale	»	96
Tavola 29	— Abitazioni non occupate per numero di stanze, motivo della non occupazione, tipo di fabbricato, figura giuridica del proprietario ed epoca di costruzione	»	98
Tavola 30	— Occupati per settore di attività economica, luogo di lavoro, tempo impiegato e mezzo utilizzato		
	A — Agricoltura, caccia, foreste e pesca	»	99
	B — Industrie	»	100
	C — Altre attività	»	101
	D — Totale	»	102
Tavola 31	— Studenti per luogo di studio, tempo impiegato e mezzo utilizzato	»	103

Appendice

- A — Tipologia completa delle famiglie
 - B — Confronto tra le classi di età ai censimenti demografici del 1951, 1961, 1971 e 1981.
 - C — Variazioni territoriali e di nome nelle circoscrizioni amministrative (periodo: 25 ottobre 1971 - 24 ottobre 1981)
 - D — Zone di territorio in contestazione tra Comuni
 - E — Categorie socio-professionali secondo la professione e la posizione nella professione.
 - F — Tavole disponibili
- Tracciati records
 Fac simile del *Foglio di famiglia*.

tabelle
sinottiche



introduzione

1. — PREMESSA

Il 12° Censimento generale della popolazione e il Censimento generale delle abitazioni sono stati effettuati con riferimento alla data del 25 ottobre 1981, in attuazione della legge 18 dicembre 1980, n. 864 e del relativo regolamento di esecuzione (D.P.R. 28 settembre 1981, n. 542).

Il piano della rilevazione è stato predisposto sulla base delle proposte formulate da un'apposita Commissione di studio istituita presso l'Istituto Centrale di Statistica della quale hanno fatto parte docenti universitari e rappresentanti di Amministrazioni Pubbliche, nonché di vari Enti interessati all'utilizzazione dei dati censuari.

Il piano di pubblicazione, modificato rispetto al 1971, in particolare, per quanto riguarda la disponibilità dei risultati in funzione delle diverse aggregazioni territoriali, si articola nel modo seguente:

Volume I — **Primi risultati provinciali e comunali sulla popolazione e sulle abitazioni (Dati provvisori)** (Maggio 1982)

Volume II — **Dati sulle caratteristiche strutturali della popolazione e delle abitazioni**

Tomo 1 — Fascicoli provinciali (95 fascicoli)

Tomo 2 — Fascicoli regionali (20 fascicoli)

Tomo 3 — Fascicolo nazionale

Volume III — **Popolazione delle frazioni geografiche e delle località abitate dei Comuni** (20 fascicoli regionali e 1 fascicolo nazionale).

Volume IV — **Atti del censimento.**

Un apposito volume riporta i dati sulla popolazione residente legale dei singoli Comuni, un altro infine sarà dedicato ad una relazione illustrativa ed interpretativa dei risultati censuari.

Il presente fascicolo consta di due parti:

Parte prima: 23 tavole con dati riferiti ai singoli Comuni della Provincia;

Parte seconda: 31 tavole, con dati riguardanti l'incrocio dei caratteri considerati, elaborate a livello provinciale.

Qui di seguito vengono riportate ed illustrate le definizioni dei caratteri ai quali si riferiscono i dati contenuti nel fascicolo; allo scopo di assicurare una esatta interpretazione dei dati stessi vengono inoltre fornite avvertenze specifiche per alcune tavole, nonché talune indicazioni sugli ulteriori canali di accesso all'informazione censuaria e sulla qualità dei risultati.

Per una più completa conoscenza delle modalità tecniche seguite per l'esecuzione del censimento, vedasi il fascicolo dell'Istituto Centrale di Statistica - 12° Censimento della popolazione e 6° Censimento dell'industria, del commercio, dei servizi e dell'artigianato, 25-26 ottobre 1981, *Disposizioni e istruzioni per gli Organi periferici*, Roma 1981.

La denominazione e le circoscrizioni territoriali dei Comuni, delle Province e delle Regioni fanno riferimento alla situazione esistente alla data del 25 ottobre 1981 (Cfr. Istituto Centrale di Statistica - *Elenco dei Comuni al 25 ottobre 1981*, Roma 1982).

2. — DEFINIZIONI

FAMIGLIA

Ai fini del censimento, per famiglia s'intende un insieme di persone legate da vincoli di matrimonio, parentela, affinità, adozione, affiliazione, tutela o da vincoli affettivi, coabitanti ed aventi dimora abituale nello stesso Comune, che normalmente provvedono al soddisfacimento dei loro bisogni mediante la messa in comune di tutto o parte del reddito di lavoro o patrimoniale da esse percepito.

Una famiglia può essere costituita anche di una sola persona la quale provvede in tutto o in parte con i propri mezzi di sussistenza al soddisfacimento dei bisogni individuali.

Sono considerate facenti parte della famiglia, come membri aggregati di essa, anche le persone addette ai servizi domestici, nonché le altre persone che, a qualsiasi titolo, convivono abitualmente con la famiglia stessa.

Ai fini del censimento, si considera **capo famiglia** colui che è ritenuto tale dalla famiglia. Questa definizione differisce da quella utilizzata nei censimenti del 1961 e 1971 a seguito delle innovazioni legislative in materia di diritto di famiglia.

Per la classificazione delle famiglie è stata adottata, analogamente agli spogli effettuati in occasione dei censimenti del 1961 e 1971, la seguente tipologia:

- Famiglie di Tipo A, *se composte di solo capo famiglia* (con o senza membri aggregati);
- Famiglie di Tipo B, *se composte di capo famiglia e coniuge* (con o senza membri aggregati);

- Famiglie di Tipo C, *se composte di capo famiglia, coniuge e figli* (con o senza membri aggregati). Sono considerate di tipo C anche le famiglie in cui manca il coniuge, cioè composte di capo famiglia e figli (con o senza membri aggregati);
- Famiglie di Tipo D, *se composte di capo famiglia, coniuge, figli, ascendenti e/o altri parenti* (con o senza membri aggregati). Sono considerate di tipo D anche le famiglie composte di: capo famiglia, figli, ascendenti e/o altri parenti; capo famiglia, coniuge, ascendenti e/o altri parenti; capo famiglia, ascendenti e/o altri parenti.

Per una migliore conoscenza delle strutture familiari, si è provveduto ad analizzare più in profondità le famiglie di tipo C e di tipo D, individuando al loro interno gruppi ulteriori di famiglie, pervenendo così ad una tipologia più articolata (cfr. Tavola provinciale n. 14). Il contenuto dei singoli gruppi è reso esplicito in Appendice (punto A).

Questa tipologia è stata concepita in funzione dell'obiettivo di procedere, per quanto possibile, all'individuazione dei nuclei familiari.

Per **nucleo familiare** s'intende la coppia sposata senza figli o con uno o più figli mai sposati, nonché un solo genitore con uno o più figli mai sposati.

Si possono quindi avere i seguenti quattro tipi di nuclei familiari:

- coniugi senza figli o con figli tutti non celibi o nubili;
- coniugi con almeno un figlio mai sposato;
- padre con almeno un figlio mai sposato;
- madre con almeno un figlio mai sposato.

In questo fascicolo risultano enucleate le famiglie con almeno un nucleo familiare (cfr. Tavola provinciale n. 15) in quanto non è stato possibile provvedere ad un accertamento esaustivo dei nuclei familiari sia per l'assenza sul *Foglio di famiglia* di quesiti specifici o di notizie comunque indispensabili, sia perché si è rinunciato ad ulteriori esplorazioni che pure in qualche caso avrebbero consentito l'individuazione di altri nuclei.

Si è del parere, comunque, che i citati criteri di spoglio — peraltro applicati all'universo delle famiglie e non ad un campione come generalmente praticato negli altri Paesi — assicurino risultati pienamente soddisfacenti, tenuto anche conto che — stando alle risultanze di uno spoglio campionario condotto sulla base dei dati censuari del 1971 (cfr. Istituto Centrale di Statistica — *Indagine sui nuclei familiari*, Collana d'informazioni, n. 6 del 1982) — le famiglie mononucleari rappresentano il 97% circa delle famiglie con due o più componenti.

CONVIVENZA

Ai fini del censimento, per convivenza s'intende un insieme di persone che, senza essere legate da vincoli di matrimonio, parentela, affinità e simili, conducono vita in comune per motivi religiosi, di cura, di assistenza, militari, di pena, e simili.

Sono considerate facenti parte della convivenza anche le persone addette alla convivenza stessa per ragioni d'impiego o di lavoro e che vi convivono abitualmente, purché non costituiscano famiglia a sé stante.

POPOLAZIONE RESIDENTE

La popolazione residente di ciascun Comune è costituita dalle persone aventi dimora abituale nel Comune e ivi presenti alla data del censimento e dalle persone aventi anch'esse dimora abituale nel Comune, ma che alla data del censimento risultavano assenti per uno dei seguenti motivi:

- emigrazione in altro Comune o all'estero, nel caso si tratti di emigrazione per l'esercizio di occupazioni stagionali o temporanee;
- servizio di leva, di richiamo alle armi, di volontariato;
- istruzione, noviziato religioso;
- ricovero in istituti di cura, di qualsiasi natura, purché la permanenza nel Comune di temporanea presenza non superi i due anni;
- detenzione in attesa di giudizio, condanna inferiore a cinque anni, obbligo di soggiorno per misura di prevenzione, rieducazione, purché la permanenza nel Comune di temporanea presenza non superi i cinque anni;
- affari, turismo, breve cura, e simili;
- servizio statale all'estero;
- missione fuori sede, compresa la frequenza di corsi di qualificazione o aggiornamento professionali, nonché di avanzamento;
- imbarco su navi della marina militare e mercantile.

È il caso di precisare, sulla base della predetta definizione, che a livello provinciale la popolazione residente temporaneamente assente risulta dalla somma dei dati comunali e pertanto comprende anche le persone temporaneamente assenti da un Comune della Provincia che alla data del censimento erano temporaneamente presenti in un altro Comune della Provincia stessa.

La popolazione residente, a norma dell'art. 2 del D.P.R. 542 del 28 settembre 1981, è considerata popolazione legale. Il relativo ammontare, per Comuni, Province e Stato è pubblicato sulla Gazzetta Ufficiale n. 95, del 7 aprile 1983, Supplemento ordinario n. 17.

POPOLAZIONE PRESENTE

La popolazione presente di ciascun Comune è costituita dalle persone presenti nel Comune alla data del censimento ed aventi in esso dimora abituale, nonché dalle persone temporaneamente presenti nel Comune alla data del censimento, ma aventi abituale dimora in altro Comune o all'estero.

ETÀ

L'età è computata in anni compiuti. Così ad esempio:

- 0 anni: dalla nascita al giorno precedente il 1° compleanno;
- 1 anno: dal giorno del 1° compleanno al giorno precedente il 2° compleanno;
- meno di 5 anni: dalla nascita al giorno precedente il 5° compleanno;
- da 5 a 9 anni: dal giorno del 5° compleanno al giorno precedente il 10° compleanno.

Poiché tale criterio è stato reintrodotta in occasione del censimento demografico del 1971, al fine di rendere più agevoli i confronti temporali, si forniscono in Appendice (punto B) indicazioni utili per la ricostruzione delle classi di età per le quali può essere effettuato il confronto dei dati comunali.

GRADO DI ISTRUZIONE

Si riferisce al più alto titolo di studio conseguito in qualsiasi scuola (pubblica o privata, italiana o straniera, anche all'estero) e non alla più alta classe o al più alto corso frequentato con successo.

Laureati	coloro che, avendo seguito un corso completo di studi universitari (della durata minima di quattro anni), hanno conseguito un diploma di laurea.
Diplomati	coloro che hanno conseguito un diploma di maturità o di abilitazione di scuola secondaria di secondo grado. Con tale voce sono altresì indicate le persone che hanno conseguito una abilitazione specifica dopo un corso di studi universitari della durata inferiore a quattro anni (diploma di statistica, di vigilanza alle scuole elementari, ISEF, ecc.).
Forniti di licenza media inferiore	coloro che hanno conseguito una licenza di scuola secondaria di primo grado che consenta l'accesso alle scuole secondarie di secondo grado.
Forniti di licenza elementare	coloro che hanno conseguito la licenza elementare o il certificato rilasciato da un corso di scuola popolare di tipo C (assimilabile alla licenza elementare).
Alfabeti privi di titolo di studio	coloro che hanno dichiarato di saper leggere e scrivere pur non avendo conseguito la licenza elementare, nonché gli scolari anche se iscritti alla 1 ^a elementare. Sono comprese in tale gruppo anche le persone che hanno conseguito il certificato di proscioglimento (3 ^a elementare) fino al 1955, anno nel quale tale certificato venne abolito. Poiché nel censimento del 1961 le persone fornite del certificato di proscioglimento vennero comprese tra le persone in possesso di licenza di scuola elementare, ai fini di un corretto confronto fra i dati di questi due censimenti occorre considerare congiuntamente i gruppi dei <i>forniti di licenza elementare</i> e degli <i>alfabeti privi di titolo di studio</i> .
Analfabeti	coloro che hanno dichiarato di non sapere leggere e scrivere.

CONDIZIONE PROFESSIONALE O NON PROFESSIONALE

La popolazione in condizione professionale è costituita dalle persone che nella settimana precedente la data del censimento risultavano occupate o disoccupate alla ricerca di nuova occupazione.

Occupati coloro che possiedono un'occupazione (in proprio o alle dipendenze) da cui traggono un profitto o una retribuzione. Sono considerati tali anche coloro che collaborano, senza avere un regolare rapporto di lavoro, con un familiare che svolge un'attività lavorativa in proprio.

Disoccupati alla ricerca di nuova occupazione coloro che hanno perduto una precedente occupazione alle dipendenze e sono alla ricerca attiva di una nuova occupazione, essendo in grado di accettarla se viene loro offerta.

La popolazione in condizione non professionale è costituita:

- a) da tutti i bambini e ragazzi con meno di 14 anni;
- b) dalle persone in cerca di prima occupazione;
- c) dalle casalinghe;
- d) dagli studenti;
- e) dalle persone ritirate dal lavoro;
- f) dagli altri censiti in età da 14 anni in poi che non rientrano nei gruppi di cui alle lettere da b) ad e). Tra questi ultimi sono compresi anche coloro che stanno assolvendo gli obblighi di leva; tali persone al censimento del 1971 venivano attribuite alla popolazione in condizione professionale o a quella in condizione non professionale sulla base della condizione nella quale si trovavano prima dell'inizio del servizio di leva.

Si riportano di seguito le relative definizioni:

Persone in cerca di prima occupazione coloro che non hanno mai esercitato un'attività lavorativa o hanno cessato un'attività lavorativa in proprio e sono alla ricerca attiva di un'occupazione alle dipendenze essendo in grado di accettarla se viene loro offerta.

Casalinghe coloro che si dedicano prevalentemente alla cura della propria famiglia e della propria casa.

Studenti coloro che si dedicano prevalentemente allo studio.

Persone ritirate dal lavoro coloro che hanno cessato una attività lavorativa per raggiunti limiti di età o altra causa.

Anche ai fini del confronto con i dati del censimento del 1971, si precisa che **le persone in condizione professionale e quelle in cerca di prima occupazione confluiscono nella cosiddetta popolazione attiva. La popolazione in condizione non professionale depurata dalle persone in cerca di prima occupazione, costituisce invece la popolazione non attiva.**

In ordine sempre ai confronti temporali, è necessario tener presente che nei precedenti censimenti si è utilizzato il concetto di condizione *abituale*, non essendo previsto che la risposta ai quesiti sull'attività professionale dovesse essere fornita facendo riferimento alla data del censimento. Con le innovazioni introdotte è stato recepito il criterio seguito nelle rilevazioni correnti delle forze di lavoro.

PROFESSIONE

Per professione s'intende l'attività individuale esercitata dalle persone costituenti la popolazione attiva, ad esclusione delle persone in cerca di prima occupazione. La specificazione della professione, cioè la *qualificazione tecnologica* dell'attività individuale è determinata dal genere di lavoro o di servizio esplicito (ad esempio: industriale, commerciante, medico, avvocato, contabile, falegname, ebanista, fabbro ferraio, elettricista... ecc.).

Il lavoro connesso con l'esercizio di una professione è caratterizzato da uno sforzo fisico o intellettuale da parte della persona, nonché dall'oggetto sul quale tale sforzo viene esercitato. In relazione alla prevalenza ed alla natura di questi vari elementi si è soliti fare distinzione tra lavoro prevalentemente intellettuale e lavoro prevalentemente manuale. Le attività di carattere prevalentemente intellettuale sono comunemente designate come *professioni o arti liberali*; quelle di carattere prevalentemente manuale come *arti o mestieri*. Tuttavia, per semplicità di linguaggio, si designano usualmente con il termine *professioni* sia le professioni e arti liberali, sia le arti e i mestieri.

Per le persone addette al culto e i militari di carriera esercitanti una professione non inerente all'esercizio del culto o all'attività tipicamente militare è stata considerata l'attività di tipo civile da esse svolta (ad esempio: per un sacerdote secolare esercitante la professione di insegnante presso una scuola pubblica o privata si è considerata la professione di *insegnante*; per una suora infermiera si è considerata la professione di *infermiera*; per un capitano medico si è considerata la professione di *medico*, e così via).

Per le persone disoccupate è stata considerata la professione esercitata prima della disoccupazione.

Per notizie più analitiche si rinvia al volume dell'Istituto Centrale di Statistica — *Classificazione delle professioni*, Metodi e Norme, Serie C, n. 9, Maggio 1981.

Per la professione e i due caratteri seguenti (posizione nella professione ed attività economica) è necessario tener presente che le persone con più di una attività lavorativa hanno fornito le notizie facendo riferimento alla principale attività svolta, cioè a quella che per continuità di lavoro, per importanza economica o altre considerazioni era ritenuta da esse la prevalente.

POSIZIONE NELLA PROFESSIONE

Per posizione nella professione s'intende la condizione della persona espletante un'attività economica in rapporto all'unità locale in cui viene svolta l'attività stessa.

Nel presente volume le posizioni nella professione risultano raggruppate nel modo seguente:

Imprenditori, liberi professionisti:

imprenditori — coloro che gestiscono in proprio un'impresa (azienda agricola, industriale, commerciale, ecc.), nella quale non impiegano l'opera manuale propria o di familiari, ma quella di dipendenti;

liberi professionisti — coloro che esercitano in proprio una professione o arte liberale (notaio, medico, ingegnere, avvocato, ecc.).

Lavoratori in proprio: coloro che gestiscono un'azienda agricola, una piccola azienda industriale, una bottega artigiana, un negozio o un esercizio pubblico partecipandovi col proprio lavoro manuale. In tale posizione sono compresi anche i coltivatori diretti, i mezzadri e simili, i soci di cooperative aventi figura di lavoratori in proprio e chi lavora nel proprio domicilio direttamente per conto di consumatori e non su commissione di imprese.

Coadiuvanti: coloro che collaborano con un familiare che svolge un'attività lavorativa in proprio, senza avere un rapporto di lavoro regolato da contratto.

Dirigenti e impiegati:

dirigenti — coloro che ricoprono un ruolo caratterizzato da un elevato grado di professionalità, autonomia e potere decisionale. Per la Pubblica Amministrazione si considerano in tale posizione le qualifiche previste dal D.P.R. 30 giugno 1972, n. 748, nonché le qualifiche equivalenti presso tutte le altre Amministrazioni, siano esse a carattere centrale o locale. Per gli appartenenti alle FF. AA. e corpi similari sono considerati come dirigenti gli ufficiali con grado superiore a quello di tenente colonnello o posizioni assimilate;

appartenenti alla carriera direttiva — coloro che con diverso grado di responsabilità, discrezionalità di poteri e autonomia, esercitano una funzione direttiva (tecnica o amministrativa). Per gli appartenenti alle FF. AA. e corpi similari sono considerati come direttivi gli ufficiali con grado inferiore a quello di colonnello o posizioni assimilate;

impiegati — coloro che esercitano una funzione di concetto o esecutiva tecnica o amministrativa;

appartenenti alle categorie speciali (intermedi) — coloro che esercitano una funzione intermedia tra quella degli impiegati e quella degli operai specializzati vale a dire chi guida e controlla, con apporto di adeguata competenza tecnico-pratica, gruppi di altri lavoratori.

Lavoratori dipendenti:

capi operai — coloro che svolgono una attività per la cui esecuzione si richiedono conoscenze di tipo specialistico ed hanno eventualmente responsabilità di guida di personale;

operai specializzati o qualificati — coloro che svolgono una attività per la cui esecuzione si richiedono adeguate cognizioni tecnico-pratiche conseguite o in istituti professionali o mediante istruzione equivalente o acquisite con il necessario tirocinio e pratica, nonché chi esegue con perizia il lavoro manuale affidatogli essendo in possesso di specifiche capacità tecnico-pratiche;

operai comuni — coloro che eseguono lavori di carattere manuale e non sono compresi nelle categorie precedenti (manovale, bracciante agricolo, ecc.);

altri lavoratori dipendenti — coloro che esercitano mansioni di usciere, bidello, guardiano e simili;

apprendisti — coloro che esercitano un'attività lavorativa per l'apprendimento di una professione ed il successivo conseguimento di una qualifica;

lavoranti a domicilio — coloro che lavorano nel proprio domicilio esclusivamente o prevalentemente su commissione di imprese (industriali, commerciali, artigiane) e non direttamente per conto di consumatori;

graduati o militari di carriera delle FF. AA. o figure similari dei corpi di polizia e sicurezza interna — gli appartenenti alle FF. AA. e corpi similari con grado fino a caporalmaggiore o assimilati, nonché i vigili urbani e del fuoco.

RAMO DI ATTIVITÀ ECONOMICA

Per ramo di attività economica s'intende il campo di attività in cui viene esercitata la professione, arte o mestiere. Esso è determinato, di norma, in base all'attività (unica o prevalente) delle singole *unità locali* in cui il censito svolge la propria professione, arte o mestiere (ad esempio: azienda agricola, stabilimento industriale, bottega artigiana, negozio, esercizio pubblico, sede o filiale bancaria e assicurativa, ospedale, gabinetto medico, studio professionale, ministero, amministrazione comunale). I rami in cui si articola la classificazione delle attività economiche sono i seguenti:

- 0. — Agricoltura, caccia, foreste e pesca
- 1. — Energia, gas e acqua
 - 1.A — Estrazione di combustibili solidi, liquidi e gassosi; industria petrolifera
 - 1.B — Energia elettrica, gas e acqua
- 2. — Industrie estrattive, industrie manifatturiere per la trasformazione di minerali non energetici e prodotti derivati; industrie chimiche
- 3. — Industrie manifatturiere per la lavorazione e la trasformazione dei metalli; meccanica di precisione
- 4. — Industrie manifatturiere alimentari, tessili, delle pelli e cuoio, dell'abbigliamento, del legno, mobili e altre industrie manifatturiere
- 5. — Industria delle costruzioni e delle installazioni di impianti per l'edilizia
- 6. — Commercio, pubblici esercizi e alberghi; riparazioni di beni di consumo e di veicoli
 - 6.A — Commercio, pubblici esercizi e alberghi
 - 6.B — Riparazioni di beni di consumo e di veicoli
- 7. — Trasporti e comunicazioni
- 8. — Credito e assicurazione, servizi prestati alle imprese; noleggio
 - 8.A — Credito e assicurazione
 - 8.B — Servizi prestati alle imprese; noleggio
- 9. — Pubblica amministrazione; servizi pubblici e privati
 - 9.A — Pubblica amministrazione
 - 9.B — Servizi pubblici e privati

Si fa presente che non risulta possibile procedere ad un completo confronto dei dati per ramo di attività economica con i corrispondenti dati del 1971, in quanto la relativa classificazione ha subito una profonda revisione (cfr. Istituto Centrale di Statistica — *Classificazione delle attività economiche, Metodi e Norme, Serie C, n. 8, Maggio 1981*), essendo stato necessario renderla ragguagliabile alla NACE (Nomenclatura generale delle attività economiche nelle Comunità Europee) concordata in sede comunitaria.

ABITAZIONE, STANZA, ALTRO TIPO DI ALLOGGIO

Ai fini del censimento, per abitazione s'intende un insieme di vani, o anche un vano solo, destinato funzionalmente ad uso di alloggio, che dispone di un ingresso indipendente su strada, pianerottolo, cortile, terrazza, ballatoio, e simili e che alla data del censimento è occupata o è destinata ad essere occupata da una famiglia o da più famiglie coabitanti.

Un'abitazione si considera occupata se in essa abitano una o più persone aventi la dimora abituale nel Comune di censimento, anche se temporaneamente assenti alla data del censimento stesso; non occupata se in essa non abita alcuna persona o se è abitata solo da persone temporaneamente presenti nel Comune di censimento (è il caso ad esempio di studenti che frequentano un corso di studi nel Comune di censimento).

È da considerare non occupata l'abitazione:

- disponibile per la vendita o l'affitto;
- utilizzabile per vacanza in quanto chi ne dispone la occupa soltanto in uno o più periodi dell'anno (abitazioni ubicate generalmente in località turistiche);
- utilizzabile per lavoro, cioè se trattasi di abitazione secondaria che viene occupata saltuariamente da chi ne dispone per motivi di lavoro (ad esempio: casa di campagna destinata ai lavori agricoli nell'epoca del raccolto, abitazione secondaria situata generalmente in un Comune diverso da quello di dimora abituale utilizzata per lo svolgimento della propria attività lavorativa);
- non occupata per altro motivo in quanto già venduta o affittata, ma non ancora occupata; non più occupata da chi ne dispone, per trasferimento a seguito di emigrazione definitiva verificatasi in particolare nelle zone montane di spopolamento.

Il titolo di godimento dell'abitazione fa riferimento al titolo in base al quale la famiglia dispone dell'abitazione stessa. I titoli di godimento considerati sono:

- *proprietà*, alla quale è stato assimilato l'usufrutto; sotto tale voce sono comprese anche le abitazioni a riscatto;
- *affitto*, che comprende anche il subaffitto;
- *altro titolo*, per i casi di uso gratuito dell'abitazione, di godimento per prestazione di servizi, ecc.

L'epoca di costruzione o di ricostruzione fa riferimento all'anno di ultimazione della costruzione o ricostruzione. Nel caso in cui l'abitazione sia stata costruita in anno posteriore a quello del relativo fabbricato, a seguito di ricostruzione parziale, ampliamento o sopraelevazione, è stato considerato l'anno di termine della ricostruzione, dell'ampliamento o della sopraelevazione.

Per quanto concerne la superficie dell'abitazione è da tener presente che essa fa riferimento alla superficie dei pavimenti delle stanze e dei vani accessori con esclusione della superficie di balconi, terrazze, verande, cantine, garages, portici, loggiati, solai, cortili, ecc.

Per stanza s'intende un locale, facente parte di un'abitazione, che riceve aria e luce dall'esterno ed ha dimensioni tali da consentire la collocazione di un letto lasciando lo spazio utile per il movimento di una persona. La cucina, se risponde a tale definizione, è considerata stanza.

Per altro tipo di alloggio s'intende il locale che, pur non essendo funzionalmente destinato ad abitazione di una famiglia (cantina, soffitta, magazzino, negozio, ufficio, ecc.) ovvero non avendo le caratteristiche proprie dell'abitazione (roulotte, natante, grotta, carrozzone, ecc.), risulta alla data del censimento occupato di fatto da una o più famiglie residenti.

FABBRICATO

Per fabbricato s'intende qualsiasi costruzione, comprendente almeno un'abitazione, isolata da vie o spazi vuoti oppure separata da altre costruzioni mediante muri maestri che si elevano, senza soluzione di continuità, dalle fondamenta al tetto, che disponga di uno o più accessi all'esterno e che possa avere una o più scale autonome.

3. — AVVERTENZE ALLE TAVOLE

TAVOLE COMUNALI

Tavola 1:

— l'elenco dei Comuni che hanno subito variazioni territoriali e di nome tra il 1971 ed il 1981 è riportato in Appendice (punto C);

— i dati sulla superficie territoriale dei Comuni sono stati forniti dagli Uffici Tecnici Erariali; si fa presente che eventuali variazioni di superficie di minima entità non segnalate in Appendice sono conseguenti a verifiche periodiche effettuate dagli stessi Uffici Tecnici Erariali.

Per quanto concerne le superfici delle zone di territorio in contestazione tra due o più Comuni (Appendice punto D) rilevate in sede di predisposizione delle basi territoriali del censimento, è da tener presente che esse costituiscono un *di cui* delle superfici totali dei Comuni.

Ai fini dell'imputazione delle superfici contestate alla superficie totale dell'uno o dell'altro Comune interessato, si è avuto riguardo alle circoscrizioni comunali, quali risultano delimitate sulle carte topografiche al 25.000 edite dall'Istituto Geografico Militare, nel presupposto che tali circoscrizioni facciano riferimento alle medesime risultanze catastali da cui sono desunte le superfici dei Comuni.

In mancanza di altro valido criterio, l'attribuzione delle superfici contestate è stata necessariamente omessa nei pochi casi in cui i confini comunali sono rimasti indefiniti anche sulla cartografia I.G.M.;

— la densità della popolazione residente (numero medio di abitanti per Km²) è data dal rapporto fra il totale della popolazione residente di ciascun Comune e la superficie territoriale del Comune stesso espressa in Km².

Tavola 2:

tra le persone temporaneamente assenti per motivi di lavoro risultano anche quelle che hanno seguito familiari recatisi in altri Comuni o all'estero per motivi di lavoro.

Tavola 6:

per corso di formazione professionale s'intende un corso che abbia tutti i seguenti requisiti:

- durata non inferiore a tre mesi;
- rilascio di un attestato;
- utilizzazione per migliorare o adeguare la capacità professionale.

Tavole 9 e 10:

i rami in cui si articola la classificazione delle attività economiche risultano così raggruppati:

- agricoltura, caccia, foreste e pesca: ramo 0;
- industrie: rami 1, 2, 3, 4 e 5;
- altre attività: rami 6, 7, 8 e 9.

Tavola 12:

le persone che lavorano e frequentano un corso di studi regolare e/o di formazione professionale sono comprese fra gli *occupati*; le persone che frequentano un corso regolare di studi ed un corso di formazione professionale sono comprese fra gli *scolari e studenti*; in quest'ultimo gruppo sono pure compresi i bambini che frequentano la scuola materna.

Tavola 14:

per l'individuazione delle famiglie composte da coniugi, coniugi e figli, genitori e figli, si è fatto riferimento alla figura del capo famiglia e quindi, nel caso di questa tavola, la famiglia composta ad esempio dal capo famiglia e da uno dei suoi genitori risulta sotto la voce *altro tipo di famiglia*.

Tavola 15:

per il calcolo del numero medio di occupanti per stanza non si è tenuto conto delle stanze adibite esclusivamente ad altro uso.

Tavola 19:

per quanto concerne l'acqua potabile di acquedotto e il gabinetto, l'espressione *fuori dell'abitazione* sta ad intendere che il servizio si trova o nel corpo del fabbricato che comprende l'abitazione (ballatoio, pianerottolo, ecc.) o nel cortile, giardino o orto annessi al fabbricato stesso, a disposizione dei soli occupanti dell'abitazione o del fabbricato e non del pubblico in genere.

Si fa inoltre presente che per *bagno* s'intende un impianto di vasca e/o doccia.

Tavola 22:

è da tener presente che le abitazioni che dispongono di servizi installati sommate a quelle che non ne dispongono danno il totale abitazioni solo nel caso in cui sia sempre stata fornita risposta ai relativi quesiti.

TAVOLE PROVINCIALI

Tavole 4, 12, 13, 18, 30:

cfr. nota alle tavole comunali 9 e 10 (nella tavola 13 è enucleato altresì il ramo "commercio, pubblici servizi, alberghi, riparazioni di beni di consumo e di veicoli").

Tavola 9:

per notizie sui contenuti delle singole categorie vedi Appendice (punto E); la popolazione attiva in condizione professionale considerata in tale tavola comprende anche i militari in servizio di leva.

Tavole 10 e 13:

le posizioni nella professione risultano raggruppate nel modo seguente:

- *indipendenti*: imprenditori, liberi professionisti, lavoratori in proprio, coadiuvanti;
- *dipendenti*: tutte le altre.

Tavola 18:

i componenti in condizione non professionale sono stati classificati secondo il settore di attività economica dei componenti in condizione professionale.

Tavola 20:

le famiglie che occupano un'abitazione o un altro tipo di alloggio sono quelle che occupano l'alloggio a titolo principale.

Tavola 22:

nella voce *altre convivenze* sono comprese le convivenze militari e di altri corpi accasermati.

Tavola 28:

sono considerate solo le famiglie che occupano le abitazioni a titolo principale.

Tavole 30 e 31:

i dati fanno riferimento alle persone che nel mercoledì precedente la data di compilazione del modello si sono recate al lavoro o a scuola rientrando nella stessa giornata alla propria dimora abituale.

Ai fini di una corretta interpretazione dei dati occorre tener presente che:

- i lavoratori-studenti hanno fatto riferimento al luogo di lavoro;
- coloro che esercitano la professione su mezzi di trasporto (autisti, ferrovieri, tramvieri, piloti, marittimi, ecc.) hanno indicato il luogo da cui prendono servizio (posteggio, stazione, deposito, aeroporto, porto, ecc.);
- il mezzo di trasporto è quello utilizzato per compiere il tratto più lungo (in termini di distanza e non di tempo) del tragitto casa/luogo di lavoro o studio.

Con riferimento alla Tav. 31, si precisa che tra gli studenti sono compresi i bambini che frequentano la scuola materna e le persone che frequentano corsi di formazione professionale.

4. – Diffusione dei dati

Allo scopo di favorire un'ampia utilizzazione dei dati raccolti con il censimento, si precisa quanto segue:

a) ad integrazione delle tavole riportate nel presente fascicolo, sono state elaborate le tavole non destinate alla pubblicazione, ma comunque disponibili per gli utilizzatori, riportate in Appendice (punto F);

b) sia le tavole pubblicate che quelle di cui alla lettera a) possono essere fornite su nastro magnetico;

c) le 23 tavole, contenenti i dati comunali, possono essere fornite per sezione di censimento; le 31 tavole, contenenti i dati provinciali, possono essere fornite per Comune, rispettivamente su tabulato o nastro magnetico;

d) le richieste comportano il rimborso delle spese vive sostenute per l'approntamento del supporto e devono essere inoltrate a:

**Istituto Centrale di Statistica, Servizio Censimenti – Rep. CENS/A, Via Cesare Balbo, 16
– 00100 Roma.**

5. – Qualità dei dati

Il problema del controllo della qualità dei dati, che costituisce una delle fasi più delicate di ogni indagine statistica, si presenta ancor più accentuato in occasione delle operazioni censuarie, dalla raccolta dei dati alla pubblicazione dei risultati.

Per assicurare, nei limiti del possibile, il più alto livello di attendibilità e coerenza dei risultati, l'Istituto ha previsto particolari procedure di controllo già nel corso delle operazioni di raccolta dei dati. In tale fase gli Uffici Comunali di Censimento, assistiti dagli Uffici Provinciali di Censimento, dagli Ispettori Provinciali e da Funzionari dell'ISTAT dislocati in tutte le Province, hanno provveduto alla revisione quantitativa dei *Fogli di famiglia* accertando che tutte le unità oggetto di rilevazione (abitazioni, famiglie e convivenze) fossero state censite. Al termine delle operazioni di raccolta dei dati gli Uffici Comunali di Censimento hanno provveduto alla revisione qualitativa dei questionari di rilevazione provvedendo a codificare le notizie che per loro natura non risultavano precodificate.

Nella fase di registrazione dei dati su supporto informatico (i tracciati records sono riportati in Appendice) l'Istituto ha posto in atto le misure necessarie ad assicurare la validità dell'operazione, inserendo nelle convenzioni stipulate con quelle Regioni, Amministrazioni provinciali e comunali che, a norma dell'art. 40, del D.P.R. 28 settembre 1981, n. 542, hanno provveduto ad eseguire in proprio tale lavorazione, oltre alla verifica anche il rispetto di particolari vincoli idonei ad assicurare in corrispondenza dei vari quesiti, la compatibilità dei codici registrati.

Analoghe procedure sono state seguite per il materiale fatto registrare direttamente a cura dell'ISTAT.

In entrambi i casi, è stata attivata una procedura di controllo effettuando una nuova verifica su un campione del materiale registrato. Tale operazione ha consentito di accertare che il livello di errore attribuibile all'approntamento dell'input è risultato generalmente inferiore al 5 per mille.

Il controllo finale sulla validità dei risultati è stato attuato attraverso una complessa procedura elettronica per la messa a punto quantitativa e qualitativa del materiale.

Trattasi di una procedura articolata in varie fasi di lavoro, succintamente illustrate nei punti che seguono.

1) *Verifica della sequenzialità dei dati indicativi dei Fogli di famiglia e di convivenza*(codici di Provincia, Comune, sezione e numero d'ordine del *Foglio*).

In tale sede sono state tra l'altro individuate eventuali situazioni irregolari con specifico riferimento alla completezza delle risposte fornite ai singoli quesiti del *Foglio di famiglia*. Questa analisi ha evidenziato, in alcuni casi, la necessità di dover ricorrere sistematicamente ai singoli questionari di rilevazione per una ulteriore revisione, codifica e nuova registrazione degli stessi.

2) *Messa a punto qualitativa dei Fogli di censimento*.

I records registrati sono stati sottoposti al vaglio di un complesso programma di controllo che prevede l'imposizione automatica, sotto determinate condizioni, dei codici eventualmente mancanti o non validi e l'aggiustamento dei codici registrati in caso di accertata incongruenza. Tale controllo esteso agli incroci tra le modalità previste dal piano di pubblicazione, è stato dapprima effettuato all'interno del singolo tipo record e poi esteso tra tipi records.

In altri termini si è assicurata:

- la completezza delle risposte per singolo quesito all'interno dello stesso tipo record;
- la congruità delle risposte fornite relativamente ad ogni tipo record scegliendo all'interno di esso un carattere come fondamentale;
- la congruità delle risposte fornite tra i records relativi alla stessa famiglia o convivenza, in corrispondenza di alcuni quesiti ritenuti come fondamentali.

I controlli di congruità e i conseguenti aggiustamenti sono stati effettuati sulla base di standards conosciuti.

In particolare i quesiti scelti come riferimento (*specie dell'alloggio* per il record dell'abitazione; *anno di nascita* e, per le caratteristiche occupazionali, *la professione*, per i records relativi alle persone) sono stati ritenuti validi solo se confermati dalla presenza di determinate informazioni in altri quesiti ad essi strettamente connessi. In caso contrario si è proceduto alla loro rettifica sulla base di indicazioni desunte dagli altri quesiti. Da segnalare, infine, che gli interventi sui singoli quesiti avvengono nell'ambito della logica che li lega, come specificato in seguito.

Per fornire ulteriori elementi conoscitivi, nei prospetti che seguono sono riportati, a livello provinciale, i valori percentuali degli aggiustamenti effettuati sui quesiti del foglio di famiglia distintamente per:

Interventi di tipo 1

- annullamento delle risposte fornite a particolari quesiti per i quali, sotto determinate condizioni, non era prevista risposta; interventi relativi a casi di mancata risposta; codici non validi.

Interventi di tipo 2

- interventi relativi ad incongruità logiche riscontrate all'interno del quesito o dei quesiti.

Interventi di tipo 3

- interventi relativi ad incongruità logiche tra tipi records.

Le percentuali degli aggiustamenti sono calcolate sul totale delle frequenze relative alle risposte fornite in relazione al quesito considerato.

PROVINCIA DI FOGGIA

Incidenza percentuale degli aggiustamenti effettuati per tipo di intervento e quesito

A - ABITAZIONI

QUESITI	TIPO 1	TIPO 2	QUESITI	TIPO 1	TIPO 2
Specie dell'alloggio	—	1,07	Superficie	1,75	2,70
Caratteristiche del fabbricato	5,05	0,88	Acqua potabile	0,67	0,11
Proprietario	1,86	0,33	Gabinetto	0,72	1,81
Titolo di godimento	2,97	0,12	— scarico	2,60	1,65
Epoca di costruzione	2,01	0,16	Bagno	1,46	—
Stanze:			Elettricità	0,49	—
— adibite ad abitazione	0,76	0,19	Riscaldamento	0,82	2,15
— cucina	—	0,87			
— adibite ad altro uso	—	1,10	TOTALE	2,06	0,93

B - POPOLAZIONE RESIDENTE E TEMPORANEAMENTE PRESENTE

QUESITI	TIPO 1	TIPO 2	QUESITI	TIPO 1	TIPO 2
Relazione di parentela e posizione nella convivenza	0,52	1,33	Frequenza corso professionale	11,83	0,06
Sesso	0,30	0,15	Condizione 1981	5,04	0,55
Stato civile	0,63	0,13	Ore lavorate nella settimana	0,18	—
Luogo di nascita	2,26	1,93	Professione	4,25	9,56
Data di nascita	0,20	0,02	Posizione nella professione	13,78	7,57
Cittadinanza	3,30	—	Attività economica	12,32	5,48
Presenza e motivo dell'assenza	0,38	0,94	Condizione 1976	10,59	7,93
Residenza 1976	3,75	0,04	Pendolarità - luogo di lavoro o di studio	—	16,46
Istruzione	7,27	1,36	Pendolarità - altri quesiti	13,31	—
Corso regolare di studi	9,76	2,12	TOTALE	4,46	1,61
Frequenza scuola materna	1,89	0,18			

C - VERIFICHE DI CONGRUITÀ TRA RECORDS

TIPO 3

Specie di alloggio	1,29
Relazione di parentela	0,46
Annullamenti di records doppi e/o anomali	0,11
Mancati accoppiamenti tra famiglia principale e famiglia/e coabitanti (*)	20,55

(*) Percentuale calcolata sul totale delle famiglie coabitanti e le relative famiglie principali.

Il materiale relativo alla Provincia di Foggia, pur non avendo evidenziato carenze di rilievo, ha presentato in taluni casi, imprecisioni dovute alla errata indicazione del codice di riferimento tra famiglia principale e famiglia coabitante. Ciò ha comportato il frequente ricorso al materiale di base.

A scopo esemplificativo, distintamente per tipo di intervento, si riportano di seguito alcuni casi verificatisi con maggior frequenza.

Per gli interventi di tipo 1 ai quesiti relativi alla *condizione professionale o non professionale nella settimana precedente la data del censimento* e alla *condizione professionale o non professionale nell'ottobre del '76* doveva essere fornita risposta solo se la persona aveva compiuto, alla data del censimento, rispettivamente i 14 ed i 19 anni.

Per gli interventi di tipo 2:

— il quesito *stanze* è stato messo in relazione con la superficie dell'abitazione verificando la congruità del dato della superficie media per stanza;


— nell'ambito del quesito relativo alla *condizione professionale o non professionale nella settimana precedente la data del censimento* sono stati messi in relazione la *professione, arte o mestiere esercitato*, la *posizione nella professione* e la *categoria di attività economica*. I codici delle tre caratteristiche occupazionali sono stati collegati tra loro mediante una tabella a tripla entrata verificandone la reciproca compatibilità e sostituendo successivamente gli eventuali codici non validi. Il codice non valido è stato individuato in funzione di quelli ritenuti validi. Per alcune particolari professioni è stata inoltre controllata la compatibilità tra la professione, l'età ed il titolo di studio.

Per i quesiti relativi al *luogo di studio o di lavoro, tempo impiegato e mezzo utilizzato per gli spostamenti*, in considerazione della difficoltà di effettuare, in alcuni casi, una netta distinzione tra i due tipi di interventi, sono stati convenzionalmente attribuiti al tipo 1 quelli derivanti dai controlli di congruità delle varie risposte fornite all'interno del quesito ivi comprese le verifiche derivanti dalle risposte sul *tempo impiegato e mezzo utilizzato* per gli spostamenti extracomunali.


Sono stati attribuiti al tipo 2 quelli relativi al confronto tra *luogo di studio o di lavoro* ed alcune caratteristiche rilevate per lo stesso individuo. In particolare per tutti coloro per i quali era prevista una risposta al *luogo di studio o di lavoro* si è verificata l'esistenza e la compatibilità del codice indicato. Così ad esempio per coloro che si sono dichiarati *lavoranti a domicilio per conto d'impres*e è stato controllato che il codice fosse quello corrispondente a *lavora nella propria abitazione*.

Tra gli interventi di tipo 3 si segnala quello relativo al mancato accoppiamento tra il codice della famiglia principale ed il codice della famiglia o delle famiglie coabitanti. Tale inconveniente è da attribuirsi alla diversità dei codici che ne avrebbero dovuto consentire l'esatto accoppiamento.

Da segnalare infine che, nel periodo immediatamente successivo alla raccolta dei dati, l'ISTAT ha attivato tre distinte indagini campionarie: la prima con lo scopo di verificare il grado di copertura del censimento; la seconda con l'obiettivo di raccogliere, con riferimento ad alcuni fondamentali caratteri della popolazione residente, informazioni sulla qualità dei risultati; la terza tendente ad accertare la corrispondenza tra i risultati del censimento e la posizione anagrafica delle famiglie. I risultati delle predette indagini formeranno oggetto di pubblicazione.



parte prima
dati comunali



TAV. 1 - Superficie territoriale e densità - Popolazione residente e popolazione presente, per sesso

Codice dei Comuni	COMUNI	Superficie territoriale km ²	Densità ab/km ²	POPOLAZIONE RESIDENTE			POPOLAZIONE PRESENTE			
				Maschi	Femmine	TOTALE	Maschi	Femmine	TOTALE	
									N.	di cui temporaneamente presente
001	ACCADIA	30,48	117	1.713	1.849	3.562	1.450	1.718	3.168	19
002	ALBERONA	49,25	26	629	668	1.297	611	661	1.272	5
003	ANZANO DI PUGLIA	11,12	213	1.141	1.225	2.366	899	1.168	2.067	29
004	APRICENA	171,45	72	6.083	6.263	12.346	5.833	6.161	11.994	58
005	ASCOLI SATRIANO	334,57	22	3.562	3.678	7.240	3.604	3.741	7.345	280
006	BICCARI	106,31	33	1.695	1.790	3.485	1.587	1.720	3.307	34
007	BOVINO	84,16	61	2.522	2.637	5.159	2.267	2.475	4.742	92
008	CAGNANO VARANO	158,75	57	4.465	4.546	9.011	3.629	4.390	8.019	6
009	CANDELA	96,14	32	1.494	1.602	3.096	1.452	1.588	3.040	69
010	CARAPELLE	24,79	148	1.792	1.867	3.659	1.752	1.854	3.606	24
011	CARLANTINO	34,17	45	761	778	1.539	678	724	1.402	—
012	CARPINO	82,50	65	2.614	2.726	5.340	2.235	2.638	4.873	—
013	CASALNUOVO MONTEROTARO	48,17	59	1.362	1.485	2.847	1.268	1.419	2.687	16
014	CASALVECCHIO DI PUGLIA	31,70	82	1.231	1.371	2.602	1.069	1.254	2.323	12
015	CASTELLUCCIO DEI SAURI	51,31	36	914	914	1.828	882	895	1.777	5
016	CASTELLUCCIO VALMAGGIORE	26,66	62	830	834	1.664	765	818	1.583	7
017	CASTELNUOVO DELLA DAUNIA	60,99	37	1.145	1.129	2.274	1.010	1.130	2.140	109
018	CELENZA VALFORTORE	66,48	38	1.249	1.288	2.537	1.148	1.216	2.364	8
019	CELLE DI SAN VITO	18,21	18	156	163	319	142	149	291	—
020	CERIGNOLA	589,65	86	25.075	25.744	50.819	24.549	25.582	50.131	496
021	CHIEUTI	60,61	30	910	894	1.804	844	864	1.708	14
022	DELICETO	75,63	61	2.239	2.356	4.595	2.113	2.276	4.389	26
023	FAETO	26,16	38	479	528	1.007	432	520	952	14
024	FOGGIA	505,90	309	76.625	79.842	156.467	76.280	79.864	156.144	3.629
025	ISCHITELLA	87,35	52	2.200	2.342	4.542	2.007	2.235	4.242	15
026	ISOLE TREMITI	3,06	109	185	149	334	138	96	234	3
027	LESINA	158,44	40	3.195	3.181	6.376	2.770	3.038	5.808	72
028	LUCERA	338,72	97	16.236	16.559	32.795	15.796	16.200	31.996	575
029	MANFREDONIA	351,99	151	26.534	26.496	53.030	25.383	26.282	51.665	604
030	MARGHERITA DI SAVOIA	36,91	315	5.675	5.966	11.641	5.514	5.887	11.401	44
031	MATTINATA	72,83	80	2.887	2.904	5.791	2.646	2.843	5.489	49
032	MONTELEONE DI PUGLIA	36,04	50	857	928	1.785	809	888	1.697	1
033	MONTE SANT'ANGELO	242,68	70	8.363	8.648	17.011	7.540	8.401	15.941	175
034	MOTTA MONTECORVINO	19,70	65	587	696	1.283	577	690	1.267	11
063	ORDONA	39,96	54	1.087	1.066	2.153	1.035	1.047	2.082	16
035	ORSARA DI PUGLIA	82,24	49	1.982	2.021	4.003	1.811	1.866	3.677	28
036	ORTA NOVA	103,69	139	7.174	7.235	14.409	6.973	7.167	14.140	121
037	PANNI	32,59	42	672	701	1.373	652	694	1.346	5
038	PESCHICI	48,91	83	2.036	2.020	4.056	1.933	1.965	3.898	23
039	PIETRAMONTECORVINO	71,17	44	1.536	1.597	3.133	1.444	1.533	2.977	10
040	POGGIO IMPERIALE	52,38	68	1.719	1.854	3.573	1.588	1.805	3.393	20
041	RIGNANO GARGANICO	88,93	29	1.240	1.306	2.546	1.085	1.236	2.321	15
042	ROCCHETTA SANT'ANTONIO	71,90	36	1.315	1.302	2.617	1.229	1.261	2.490	2
043	RODI GARGANICO	13,28	300	1.925	2.062	3.987	2.001	1.973	3.974	278
044	ROSETO VALFORTORE	49,61	62	1.467	1.588	3.055	1.405	1.541	2.946	—
045	SAN FERDINANDO DI PUGLIA	41,85	307	6.336	6.495	12.831	6.015	6.334	12.349	84
046	SAN GIOVANNI ROTONDO	259,59	84	10.767	11.124	21.891	10.732	11.823	22.555	1.685
047	SAN MARCO IN LAMIS	233,56	66	7.340	8.105	15.445	6.645	7.872	14.517	109
048	SAN MARCO LA CATOLA	28,40	77	1.075	1.119	2.194	855	983	1.838	25
049	SANNICANDRO GARGANICO	172,63	109	9.245	9.514	18.759	7.914	8.845	16.759	74
050	SAN PAOLO DI CIVITATE	90,69	67	2.999	3.100	6.099	2.725	2.902	5.627	73
051	SAN SEVERO	333,15	163	26.552	27.653	54.205	25.989	27.481	53.470	707
052	SANT'AGATA DI PUGLIA	115,79	33	1.815	1.960	3.775	1.693	1.860	3.553	2
053	SERRACAPRIOLA	142,79	40	2.750	2.950	5.700	2.551	2.805	5.356	80
054	STORNARA	33,64	119	1.966	2.044	4.010	1.888	2.012	3.900	31
055	STORNARELLA	33,88	131	2.178	2.260	4.438	2.106	2.220	4.326	34
056	TORREMAGGIORE	208,55	82	8.395	8.679	17.074	8.017	8.445	16.462	251
057	TRINITAPOLI	147,57	90	6.528	6.768	13.296	6.286	6.695	12.981	87
058	TROIA	167,22	47	3.826	4.038	7.864	3.670	3.935	7.605	102
059	VICO DEL GARGANO	110,48	78	4.224	4.433	8.657	4.041	4.306	8.347	244
060	VIESTE	167,34	76	6.401	6.397	12.798	5.938	6.085	12.023	143
061	VOLTURARA APPULA	51,87	21	517	581	1.098	459	523	982	43
062	VOLTURINO	58,02	48	1.364	1.434	2.798	1.336	1.399	2.735	20
064	ZAPPONETA	40,04	58	1.146	1.161	2.307	1.107	1.145	2.252	14
	TOTALE PROVINCIA	7.184,60	95	334.982	346.613	681.595	320.802	341.143	661.945	10.827

TAV. 2 - Popolazione residente temporaneamente assente per sesso, luogo di presenza e motivo dell'assenza

Codice dei Comuni	COMUNI	IN ALTRI COMUNI				ALL'ESTERO				TOTALE	
		TOTALE		di cui per motivi di lavoro		TOTALE		di cui per motivi di lavoro		MF	M
		MF	M	MF	M	MF	M	MF	M		
001	ACCADIA	191	104	113	61	222	175	178	138	413	279
002	ALBERONA	26	15	3	1	4	4	3	3	30	19
003	ANZANO DI PUGLIA	57	32	19	9	271	222	236	195	328	254
004	APRICENA	285	180	61	44	125	97	115	89	410	277
005	ASCOLI SATTIANO	154	86	52	27	21	14	11	10	175	100
006	BICCARI	146	85	48	31	66	39	51	28	212	124
007	BOVINO	213	131	84	57	296	176	252	153	509	307
008	CAGNANO VARANO	268	180	62	41	730	662	643	584	998	842
009	CANDELA	119	71	50	27	6	3	5	3	125	74
010	CARAPELLE	75	48	23	15	2	2	2	2	77	50
011	CARLANTINO	94	56	15	12	43	27	32	21	137	83
012	CARPINO	153	103	52	39	314	276	290	258	467	379
013	CASALNUOVO MONTEROTARO	146	76	33	16	30	27	24	21	176	103
014	CASALVECCHIO DI PUGLIA	97	61	22	15	194	106	175	97	291	167
015	CASTELLUCCIO DEI SAURI	53	32	14	11	3	3	2	2	56	35
016	CASTELLUCCIO VALMAGGIORE	50	36	13	11	38	33	32	29	88	69
017	CASTELNUOVO DELLA DAUNIA	112	73	41	30	131	85	117	76	243	158
018	CELENZA VALFORTORE	172	96	25	16	9	7	7	5	181	103
019	CELLE DI SAN VITO	22	9	14	7	6	5	6	5	28	14
020	CERIGNOLA	1.122	764	298	204	62	39	43	31	1.184	803
021	CHIEUTI	78	51	22	17	32	21	26	17	110	72
022	DELICETO	200	117	93	53	32	24	25	19	232	141
023	FAETO	31	22	18	12	38	27	34	24	69	49
024	FOGGIA	3.773	2.439	1.146	760	179	116	118	86	3.952	2.555
025	ISCHITELLA	151	93	48	32	164	105	119	81	315	198
026	ISOLE TREMITI	103	49	18	8	—	—	—	—	103	49
027	LESINA	334	224	102	80	306	246	286	231	640	470
028	LUCERA	871	542	274	173	503	291	378	219	1.374	833
029	MANFREDONIA	1.414	1.013	402	315	555	500	475	435	1.969	1.513
030	MARGHERITA DI SAVOIA	278	186	68	43	6	6	4	4	284	192
031	MATTINATA	203	136	68	49	148	131	114	104	351	267
032	MONTELEONE DI PUGLIA	49	27	19	12	40	22	37	20	89	49
033	MONTE SANT'ANGELO	802	546	299	214	443	380	369	320	1.245	926
034	MOTTA MONTECORVINO	24	15	8	2	3	2	2	1	27	17
063	ORDONA	68	42	25	14	19	13	13	8	87	55
035	ORSARA DI PUGLIA	156	83	64	35	198	104	116	64	354	187
036	ORTA NOVA	369	252	100	72	21	20	18	18	390	272
037	PANNI	30	21	12	9	2	1	2	1	32	22
038	PESCHICI	145	84	45	25	36	27	32	24	181	111
039	PIETRAMONTECORVINO	152	86	56	32	14	13	12	12	166	99
040	POGGIO IMPERIALE	153	99	52	34	47	41	40	36	200	140
041	RIGNANO GARGANICO	175	107	58	34	65	55	61	52	240	162
042	ROCCHETTA SANT'ANTONIO	116	74	29	18	13	11	7	7	129	85
043	RODI GARGANICO	185	100	71	38	106	63	93	55	291	163
044	ROSETO VALFORTORE	48	19	18	5	61	43	46	31	109	62
045	SAN FERDINANDO DI PUGLIA	402	264	137	83	164	88	148	77	566	352
046	SAN GIOVANNI ROTONDO	751	512	227	151	270	247	222	207	1.021	759
047	SAN MARCO IN LAMIS	593	381	235	165	444	359	403	326	1.037	740
048	SAN MARCO LA CATOLA	139	56	50	23	242	180	219	162	381	236
049	SANNICANDRO GARGANICO	624	416	179	120	1.450	956	1.324	874	2.074	1.372
050	SAN PAOLO DI CIVITATE	281	155	91	48	264	159	233	144	545	314
051	SAN SEVERO	1.317	852	348	227	125	94	96	79	1.442	946
052	SANT'AGATA DI PUGLIA	113	59	59	27	111	64	91	53	224	123
053	SERRACAPRIOLA	303	176	73	49	121	62	107	54	424	238
054	STORNARA	135	86	27	23	6	6	5	5	141	92
055	STORNARELLA	106	62	35	24	40	28	25	19	146	90
056	TORREMAGGIORE	610	343	173	88	253	153	217	134	863	496
057	TRINITAPOLI	399	286	114	83	3	2	2	1	402	288
058	TROIA	337	202	94	50	24	17	19	14	361	219
059	VICO DEL GARGANO	429	273	105	72	125	93	102	85	554	366
060	VIESTE	621	360	156	101	297	178	210	138	918	538
061	VOLTURARA APPULA	74	35	32	16	85	46	66	36	159	81
062	VOLTURINO	75	42	20	15	8	5	4	2	83	47
064	ZAPPONETA	64	42	17	11	5	2	1	—	69	44
	TOTALE PROVINCIA	20.836	13.267	6.329	4.136	9.641	7.003	8.145	6.029	30.477	20.270

TAV. 3 - Popolazione residente per sesso e stato civile

Codice dei Comuni	COMUNI	MASCHI					FEMMINE				
		CELIBI	CONIUGATI	SEPARATI LEGALMENTE	VEDOVI	DIVORZIATI	NUBILI	CONIUGATE	SEPARATE LEGALMENTE	VEDOVE	DIVORZIATE
001	ACCADIA	741	906	4	55	7	671	934	3	239	2
002	ALBERONA	252	339	—	38	—	242	332	—	94	—
003	ANZANO DI PUGLIA	546	564	2	28	1	495	586	2	140	2
004	APRICENA	3.074	2.847	14	147	1	2.847	2.847	7	557	5
005	ASCOLI SATRIANO	1.766	1.682	9	100	5	1.657	1.669	13	333	6
006	BICCARI	742	885	—	68	—	717	877	3	193	—
007	BOVINO	1.110	1.289	8	113	2	1.023	1.281	12	320	1
008	CAGNANO VARANO	2.259	2.061	13	130	2	2.089	2.077	14	360	6
009	CANDELA	732	703	2	55	2	695	696	4	207	—
010	CARAPELLE	898	860	1	32	1	896	857	1	112	1
011	CARLANTINO	365	364	—	31	1	321	367	1	89	—
012	CARPINO	1.267	1.250	5	90	2	1.188	1.250	5	277	6
013	CASALNUOVO MONTEROTARO	544	765	2	50	1	502	763	2	218	—
014	CASALVECCHIO DI PUGLIA	562	640	1	28	—	600	635	—	135	1
015	CASTELLUCCIO DEI SAURI	446	435	1	32	—	393	434	—	87	—
016	CASTELLUCCIO VALMAGGIORE	380	412	2	35	1	312	417	—	105	—
017	CASTELNUOVO DELLA DAUNIA	545	553	4	40	3	442	559	1	125	2
018	CELENZA VALFORTORE	523	673	3	50	—	461	675	2	149	1
019	CELLE DI SAN VITO	73	70	—	13	—	63	72	—	28	—
020	CERIGNOLA	13.364	11.083	56	556	16	12.791	11.069	69	1.793	22
021	CHIEUTI	421	457	1	29	2	326	461	1	106	—
022	DELICETO	989	1.181	4	63	2	872	1.195	4	285	—
023	FAETO	203	239	4	30	3	193	245	1	88	1
024	FOGGIA	39.842	34.951	327	1.427	78	38.664	35.003	414	5.586	175
025	ISCHITELLA	961	1.162	3	72	2	938	1.148	2	251	3
026	ISOLE TREMITI	89	85	1	9	1	48	85	—	15	1
027	LESINA	1.601	1.502	4	86	2	1.390	1.527	5	259	—
028	LUCERA	8.434	7.336	42	405	19	7.957	7.273	40	1.264	25
029	MANFREDONIA	14.462	11.541	80	434	17	13.218	11.559	81	1.608	30
030	MARGHERITA DI SAVOIA	2.740	2.762	14	152	7	2.623	2.769	14	554	6
031	MATTINATA	1.532	1.280	3	70	2	1.407	1.291	9	197	—
032	MONTELEONE DI PUGLIA	358	440	3	56	—	353	444	—	131	—
033	MONTE SANT'ANGELO	4.497	3.632	13	214	7	4.282	3.618	24	718	6
034	MOTTA MONTECORVINO	236	322	—	29	—	269	333	2	92	—
063	ORDONA	547	505	3	32	—	471	495	5	94	1
035	ORSARA DI PUGLIA	849	1.045	3	84	1	717	1.034	4	264	2
036	ORTA NOVA	3.626	3.363	13	166	6	3.422	3.348	13	443	9
037	PANNI	238	385	—	48	1	194	380	1	124	2
038	PESCHICI	1.067	893	11	58	7	910	890	14	204	2
039	PIETRAMONTECORVINO	696	782	2	56	—	669	781	1	145	1
040	POGGIO IMPERIALE	797	855	4	60	3	807	864	4	178	1
041	RIGNANO GARGANICO	615	592	—	33	—	586	586	1	131	2
042	ROCCHETTA SANT'ANTONIO	632	629	1	52	1	521	617	3	161	—
043	RODI GARGANICO	945	904	11	55	10	946	892	3	219	2
044	ROSETO VALFORTORE	691	704	2	69	1	668	716	—	204	—
045	SAN FERDINANDO DI PUGLIA	2.949	3.188	9	181	9	2.721	3.217	14	535	8
046	SAN GIOVANNI ROTONDO	5.861	4.632	16	251	7	5.674	4.610	36	794	10
047	SAN MARCO IN LAMIS	3.963	3.122	21	227	7	4.086	3.157	36	819	7
048	SAN MARCO LA CATOLA	493	541	1	38	2	440	528	4	147	—
049	SANNICANDRO GARGANICO	4.526	4.442	24	245	8	4.068	4.472	27	933	14
050	SAN PAOLO DI CIVITATE	1.496	1.404	8	91	—	1.351	1.413	11	322	3
051	SAN SEVERO	14.003	11.831	81	616	21	13.526	11.881	118	2.078	50
052	SANT'AGATA DI PUGLIA	783	942	3	86	1	721	963	2	272	2
053	SERRACAPRIOLA	1.289	1.353	11	95	2	1.227	1.365	15	343	—
054	STORNARA	991	939	3	33	—	970	934	1	138	1
055	STORNARELLA	1.065	1.060	—	51	2	1.018	1.066	—	175	1
056	TORRETAGGIORE	4.244	3.892	15	238	6	4.030	3.871	17	748	13
057	TRINITAPOLI	3.288	3.038	17	181	4	3.154	3.041	14	546	13
058	TROIA	1.891	1.820	8	105	2	1.875	1.805	10	345	3
059	VICO DEL GARGANO	2.063	1.990	14	150	7	1.955	2.016	28	421	13
060	VIESTE	3.408	2.811	28	145	9	3.072	2.788	26	497	14
061	VOLTURARA APPULA	168	317	1	29	2	199	311	1	69	1
062	VOLTURINO	615	702	1	45	1	570	686	—	175	3
064	ZAPPONETA	584	546	—	16	—	554	549	2	56	—
	TOTALE PROVINCIA	170.937	154.498	937	8.303	307	162.067	154.624	1.147	28.295	480

TAV. 4 - Popolazione residente

A —

Codice dei Comuni	COMUNI	CLASSI QUINQUENNALI DI ETÀ (anni)										
		Meno di 5	5 - 9	10 - 14	15 - 19	20 - 24	25 - 29	30 - 34	35 - 39	40 - 44	45 - 49	50 - 54
001	ACCADIA	240	243	273	281	231	233	233	180	172	190	208
002	ALBERONA	61	77	90	102	101	73	60	53	62	96	95
003	ANZANO DI PUGLIA	161	197	236	233	193	132	151	98	121	127	119
004	APRICENA	1.075	1.185	1.255	1.148	859	744	832	762	774	611	627
005	ASCOLI SATHIANO	545	547	645	722	650	462	395	301	330	402	444
006	BICCARI	244	242	244	278	244	224	233	153	166	210	233
007	BOVINO	276	338	429	433	350	292	300	261	297	314	337
008	CAGNANO VARANO	696	895	975	922	748	572	567	503	505	518	488
009	CANDELA	180	199	307	306	230	146	160	139	150	171	212
010	CARAPELLE	395	414	392	319	333	295	307	213	173	181	154
011	CARLANTINO	99	129	134	162	102	61	81	61	99	124	108
012	CARPINO	294	411	504	508	400	249	225	256	293	338	358
013	CASALNUOVO MONTEROTARO	165	182	168	216	172	144	174	128	162	171	211
014	CASALVECCHIO DI PUGLIA	174	196	269	233	184	173	164	137	155	149	157
015	CASTELLUCCIO DEI SAURI	117	155	173	177	156	108	112	80	104	110	101
016	CASTELLUCCIO VALMAGGIORE	108	112	126	148	100	100	88	66	81	105	98
017	CASTELNUOVO DELLA DAUNIA	144	162	169	228	166	150	120	102	124	124	159
018	CELENZA VALFORTORE	150	177	192	225	169	128	156	114	153	163	162
019	CELLE DI SAN VITO	17	14	24	29	27	13	18	13	14	13	21
020	CERIGNOLA	4.724	5.447	5.679	5.304	3.970	3.267	3.355	2.953	2.755	2.386	2.341
021	CHIEUTI	125	124	151	134	140	132	110	89	96	95	106
022	DELICETO	296	306	373	371	364	280	254	185	247	278	302
023	FAETO	45	57	66	92	69	38	34	32	47	54	77
024	FOGGIA	12.575	14.638	15.044	15.655	12.955	11.349	11.356	9.363	9.301	8.719	8.782
025	ISCHITELLA	291	342	349	411	371	277	229	212	264	271	297
026	ISOLE TREMITI	10	18	24	22	35	25	9	19	39	25	22
027	LESINA	479	573	642	677	463	394	406	412	419	382	337
028	LUCERA	2.734	3.108	3.350	3.167	2.620	2.189	2.151	1.753	1.923	1.890	1.833
029	MANFREDONIA	5.116	5.723	5.845	5.508	4.266	3.688	3.593	3.157	2.919	2.740	2.556
030	MARGHERITA DI SAVOIA	777	921	1.065	1.213	892	668	688	654	703	662	718
031	MATTINATA	451	551	576	578	442	403	384	294	303	328	320
032	MONTELEONE DI PUGLIA	82	106	114	138	118	107	85	58	73	98	116
033	MONTE SANT'ANGELO	1.317	1.516	1.731	1.750	1.401	1.077	990	740	849	879	963
034	MOTTA MONTECORVINO	64	66	97	95	69	58	55	50	70	92	92
063	ORDONA	183	216	219	229	187	141	151	108	116	110	121
035	ORSARA DI PUGLIA	219	237	289	337	302	224	219	151	230	270	267
036	ORTA NOVA	1.400	1.515	1.517	1.403	1.162	1.041	1.019	778	733	713	742
037	PANNI	50	67	95	76	77	40	64	46	69	93	88
038	PESCHICI	294	333	412	417	321	226	256	241	234	201	206
039	PIETRAMONTECORVINO	200	224	234	265	224	199	185	119	182	204	207
040	POGGIO IMPERIALE	262	303	344	308	269	213	205	196	218	192	207
041	RIGNANO GARGANICO	162	168	238	285	212	139	126	87	165	172	145
042	ROCCETTA SANT'ANTONIO	143	178	245	257	194	142	117	110	161	176	174
043	RODI GARGANICO	302	319	361	368	323	270	238	176	194	209	201
044	ROSETO VALFORTORE	129	151	170	192	178	185	234	193	241	222	193
045	SAN FERDINANDO DI PUGLIA	941	1.159	1.187	1.229	918	786	798	730	664	653	709
046	SAN GIOVANNI ROTONDO	2.034	2.092	2.074	2.080	1.880	1.632	1.538	1.137	1.245	1.127	1.101
047	SAN MARCO IN LAMIS	1.299	1.501	1.578	1.455	1.170	900	909	725	827	854	784
048	SAN MARCO LA CATOLA	137	162	190	190	141	123	121	106	142	152	140
049	SANNICANDRO GARGANICO	1.389	1.712	1.778	1.746	1.302	1.076	1.134	1.061	1.177	1.097	1.058
050	SAN PAOLO DI CIVITATE	506	533	560	614	459	345	342	320	293	339	357
051	SAN SEVERO	4.791	5.555	5.807	5.544	4.347	3.561	3.507	3.063	2.946	2.739	2.582
052	SANT'AGATA DI PUGLIA	208	219	263	305	265	233	180	162	164	216	234
053	SERRACAPRIOLA	326	450	504	499	403	275	277	245	271	361	398
054	STORNARA	404	373	408	407	367	280	251	175	197	195	195
055	STORNARELLA	442	439	445	380	345	365	330	265	239	207	191
056	TORRETAGGIORE	1.373	1.674	1.697	1.589	1.235	1.051	1.031	891	907	868	944
057	TRINITAPOLI	1.181	1.304	1.369	1.251	1.023	802	828	698	679	686	673
058	TROIA	550	599	754	791	638	500	444	330	471	498	513
059	VICO DEL GARGANO	668	787	721	812	669	556	569	406	490	429	490
060	VIESTE	1.104	1.187	1.348	1.302	1.135	806	836	636	646	604	588
061	VOLTURARA APPULA	49	60	56	60	62	59	58	27	55	75	86
062	VOLTURINO	166	192	260	234	189	152	145	124	198	217	199
064	ZAPPONETA	224	238	282	250	173	142	144	134	164	137	91
	TOTALE PROVINCIA	55.363	63.318	67.116	66.660	53.760	44.715	44.331	37.031	38.261	37.032	37.038

per sesso e classe di età

TOTALE

TOTALE						PARTICOLARI CLASSI DI ETÀ (anni)									Codice dei Comuni
55 - 59	60 - 64	65 - 69	70 - 74	75 e più	TOTALE	Meno di 3	3 - 5	6 - 10	11 - 13	14 - 17	18	19 - 20	21 - 24		
234	179	228	191	246	3.562	123	161	250	160	235	49	106	184	001	
87	59	81	83	117	1.297	45	23	82	56	86	20	43	76	002	
160	91	120	107	120	2.366	87	111	206	140	191	36	105	144	003	
587	462	523	408	494	12.346	610	676	1.223	747	985	244	353	684	004	
418	335	347	293	404	7.240	319	337	569	374	575	149	262	524	005	
251	167	170	175	251	3.485	141	149	252	153	199	52	123	183	006	
348	256	293	295	340	5.159	151	175	364	257	361	94	144	280	007	
384	265	334	270	369	9.011	390	482	911	593	771	168	326	595	008	
222	138	156	184	196	3.096	94	132	209	186	246	66	109	180	009	
158	84	76	79	86	3.659	243	233	421	234	257	73	127	265	010	
98	73	82	55	71	1.539	43	78	129	82	134	34	55	71	011	
326	231	308	262	377	5.340	169	200	431	301	427	97	181	311	012	
193	157	204	167	233	2.847	95	103	176	96	168	45	86	134	013	
162	102	135	98	114	2.602	101	102	226	162	191	51	83	140	014	
110	69	77	93	86	1.828	68	78	159	94	162	37	66	114	015	
100	96	122	102	112	1.664	63	65	118	84	119	22	41	82	016	
156	94	135	106	135	2.274	89	85	165	100	192	38	61	139	017	
161	119	156	143	169	2.537	84	112	170	111	185	50	71	130	018	
25	15	12	35	29	319	14	8	12	15	16	6	18	22	019	
2.270	1.643	1.601	1.396	1.728	50.819	2.666	3.157	5.488	3.385	4.517	982	1.821	3.108	020	
111	89	108	89	105	1.804	76	74	131	93	115	29	46	110	021	
302	221	284	241	291	4.595	181	171	320	222	310	76	144	286	022	
77	50	81	88	100	1.007	23	37	53	37	70	23	34	52	023	
8.379	5.309	5.030	3.830	4.182	156.467	7.226	8.163	14.896	8.893	12.666	3.110	5.701	10.212	024	
304	219	247	194	264	4.542	163	196	342	201	317	82	169	294	025	
22	13	15	11	25	334	5	10	16	17	20	3	10	28	026	
324	204	241	174	249	6.376	283	297	597	397	535	155	216	354	027	
1.683	1.063	1.172	984	1.175	32.795	1.591	1.727	3.157	2.050	2.624	607	1.168	2.055	028	
2.119	1.378	1.401	1.317	1.704	53.030	2.992	3.199	5.783	3.594	4.570	1.046	1.946	3.328	029	
701	516	473	474	516	11.641	434	502	950	650	974	261	430	667	030	
308	182	227	191	253	5.791	289	270	539	352	506	88	195	359	031	
147	106	136	129	172	1.785	47	57	105	64	112	28	55	90	032	
913	603	714	631	937	17.011	767	837	1.551	1.039	1.458	319	669	1.075	033	
99	68	93	110	105	1.283	34	37	72	64	83	16	24	61	034	
96	61	74	62	79	2.153	111	116	209	132	185	48	91	142	063	
309	201	236	218	294	4.003	131	136	240	177	273	60	142	225	035	
710	414	442	397	423	14.409	796	894	1.539	884	1.218	261	497	908	036	
105	76	132	134	161	1.373	32	32	71	57	74	12	27	60	037	
217	172	188	148	190	4.056	166	196	341	251	358	81	128	256	038	
209	128	226	143	184	3.133	114	132	226	144	207	53	95	176	039	
206	141	187	154	168	3.573	150	167	315	198	261	59	116	220	040	
166	72	123	117	169	2.546	97	94	175	150	236	58	99	156	041	
157	107	168	134	154	2.617	80	97	186	147	222	39	100	146	042	
214	175	198	189	250	3.987	182	182	340	203	310	66	137	253	043	
180	107	233	210	237	3.055	72	87	155	103	148	36	75	144	044	
774	599	541	519	624	12.831	519	653	1.163	716	979	237	477	690	045	
971	670	853	616	841	21.891	1.191	1.254	2.092	1.268	1.714	396	761	1.484	046	
713	524	756	634	816	15.445	765	822	1.550	915	1.232	255	557	907	047	
145	76	120	111	138	2.194	82	80	174	104	172	31	70	107	048	
979	692	797	768	993	18.759	787	939	1.725	1.051	1.458	365	592	1.010	049	
332	260	271	277	291	6.099	291	341	524	347	490	110	204	365	050	
2.477	1.832	1.955	1.641	1.858	54.205	2.829	3.027	5.647	3.518	4.575	1.068	2.004	3.376	051	
294	212	263	259	298	3.775	127	122	221	162	243	59	120	206	052	
416	248	338	328	361	5.700	176	238	456	316	401	96	197	302	053	
209	133	133	119	164	4.010	245	226	384	257	306	92	173	276	054	
197	143	152	136	162	4.438	262	279	442	262	319	76	130	281	055	
919	666	699	679	851	17.074	792	887	1.712	1.031	1.342	289	527	988	056	
700	651	464	482	505	13.296	690	751	1.320	830	1.018	247	488	784	057	
441	286	365	310	374	7.864	313	346	628	463	627	156	316	483	058	
470	334	481	333	442	8.657	372	439	767	438	656	148	280	557	059	
691	391	504	477	543	12.798	665	667	1.219	806	1.109	243	498	869	060	
106	68	101	76	100	1.098	34	20	64	36	52	14	24	43	061	
181	107	127	133	174	2.798	96	108	198	173	202	38	73	153	062	
79	61	69	64	55	2.307	146	118	254	167	222	47	65	148	064	
35.602	24.263	26.578	22.873	27.654	681.595	32.019	35.494	64.410	40.309	54.986	12.896	24.051	42.052		

segue TAV. 4 — Popolazione residente

B —

Codice dei Comuni	COMUNI	CLASSI QUINQUENNALI DI ETÀ (anni)										
		Meno di 5	5 - 9	10 - 14	15 - 19	20 - 24	25 - 29	30 - 34	35 - 39	40 - 44	45 - 49	50 - 54
001	ACCADIA	126	119	134	136	109	110	124	89	96	89	103
002	ALBERONA	29	38	48	49	52	43	26	25	28	41	47
003	ANZANO DI PUGLIA	86	97	113	108	107	74	78	53	53	62	48
004	APRICENA	536	609	655	578	435	339	411	382	413	301	303
005	ASCOLI SATRIANO	277	291	336	350	316	245	210	159	157	185	205
006	BICCARI	122	125	129	138	130	103	109	82	76	103	113
007	BOVINO	142	180	203	233	180	146	142	140	151	140	159
008	CAGNANO VARANO	329	456	484	485	392	296	283	263	232	259	246
009	CANDELA	91	93	168	162	114	69	87	62	73	80	100
010	CARAPELLE	183	208	196	154	145	139	159	119	95	83	70
011	CARLANTINO	56	62	61	90	60	31	34	36	45	63	46
012	CARPINO	154	234	252	268	202	128	102	120	128	168	179
013	CASALNUOVO MONTEROTARO	93	91	87	103	82	74	95	57	73	91	91
014	CASALVECCHIO DI PUGLIA	78	86	127	123	83	91	88	56	76	68	81
015	CASTELLUCCIO DEI SAURI	57	84	88	92	84	50	51	40	49	56	59
016	CASTELLUCCIO VALMAGGIORE	61	61	66	80	55	48	39	35	41	52	42
017	CASTELNUOVO DELLA DAUNIA	72	93	85	118	92	87	62	48	61	52	76
018	CELENZA VALFORTORE	71	90	97	122	91	63	79	52	80	79	79
019	CELLE DI SAN VITO	11	4	15	15	10	8	13	6	5	5	9
020	CERIGNOLA	2.359	2.799	2.971	2.652	1.955	1.610	1.694	1.471	1.360	1.138	1.133
021	CHIEUTI	66	62	81	71	74	74	59	40	53	52	46
022	DELICETO	142	150	192	201	194	147	123	87	127	129	151
023	FAETO	22	21	32	47	44	15	18	18	25	21	35
024	FOGGIA	6.587	7.441	7.707	7.798	6.390	5.570	5.544	4.659	4.416	4.104	4.171
025	ISCHITELLA	142	178	169	205	192	143	118	102	131	134	141
026	ISOLE TREMITI	6	9	12	13	24	17	6	9	19	12	10
027	LESINA	246	295	323	352	236	197	193	209	205	186	173
028	LUCERA	1.403	1.619	1.697	1.619	1.289	1.107	1.037	859	963	914	889
029	MANFREDONIA	2.670	2.940	3.004	2.884	2.144	1.802	1.814	1.580	1.473	1.377	1.183
030	MARGHERITA DI SAVOIA	400	457	538	590	468	329	331	317	343	315	334
031	MATTINATA	227	274	301	292	232	202	200	140	152	154	172
032	MONTELEONE DI PUGLIA	35	60	59	69	62	59	46	23	33	51	48
033	MONTE SANT'ANGELO	686	745	892	908	728	552	522	365	419	416	448
034	MOTTA MONTECORVINO	27	32	58	42	35	31	21	25	31	40	42
063	ORDONA	94	104	113	120	94	78	76	60	52	58	59
035	ORSARA DI PUGLIA	113	122	153	171	157	119	113	74	99	131	145
036	ORTA NOVA	713	763	764	681	551	509	533	391	365	367	373
037	PANNI	28	37	47	37	42	25	29	26	34	43	46
038	PESCHICI	159	175	221	206	185	115	129	112	120	106	102
039	PIETRAMONTECORVINO	97	112	116	142	110	95	102	52	77	102	99
040	POGGIO IMPERIALE	133	143	163	151	137	100	101	94	121	82	92
041	RIGNANO GARGANICO	80	93	118	156	109	71	64	39	68	86	66
042	ROCCHETTA SANT'ANTONIO	74	82	133	143	108	74	60	55	61	101	94
043	RODI GARGANICO	151	169	172	172	171	136	130	89	92	111	104
044	ROSETO VALFORTORE	63	75	79	96	84	102	115	86	129	126	75
045	SAN FERDINANDO DI PUGLIA	488	592	589	632	453	380	385	384	334	306	335
046	SAN GIOVANNI ROTONDO	1.052	1.069	1.104	1.016	980	836	749	552	574	551	516
047	SAN MARCO IN LAMIS	651	769	777	707	593	451	438	367	381	380	367
048	SAN MARCO LA CATOLA	75	84	90	96	63	72	70	52	68	73	69
049	SANNICANDRO GARGANICO	701	900	875	915	697	529	525	508	579	554	508
050	SAN PAOLO DI CIVITATE	258	293	277	312	239	172	167	162	133	167	178
051	SAN SEVERO	2.492	2.853	2.949	2.774	2.132	1.680	1.726	1.491	1.475	1.315	1.267
052	SANT'AGATA DI PUGLIA	104	130	130	150	119	131	97	80	81	91	112
053	SERRACAPRIOLA	167	223	253	256	200	140	129	122	127	162	179
054	STORNARA	198	193	195	201	181	120	136	96	93	99	92
055	STORNARELLA	220	217	216	169	172	190	160	141	128	108	90
056	TORREMAGGIORE	686	843	880	791	621	517	519	455	407	417	482
057	TRINITAPOLI	595	652	694	634	496	378	408	345	348	347	325
058	TROIA	283	283	383	382	314	254	213	158	226	242	245
059	VICO DEL GARGANO	360	410	350	390	351	285	289	197	243	199	255
060	VIESTE	565	614	710	657	561	417	426	322	340	317	284
061	VOLTURARA APPULA	16	28	26	30	28	35	33	14	24	32	41
062	VOLTURINO	75	101	132	131	92	78	75	64	105	102	94
064	ZAPPONETA	112	125	138	113	85	75	68	64	83	75	51
	TOTALE PROVINCIA	28.395	32.357	34.227	33.578	26.931	22.163	21.983	18.380	18.649	17.870	17.777

per sesso e classe di età

MASCHI

						PARTICOLARI CLASSI DI ETÀ (anni)									Codice dei Comuni
55 - 59	60 - 64	65 - 69	70 - 74	75 e più	TOTALE	Meno di 3	3 - 5	6 - 10	11 - 13	14 - 17	18	19 - 20	21 - 24		
102	77	108	86	105	1.713	68	80	124	79	112	21	56	84	001	
42	31	32	42	56	629	20	14	39	29	46	7	22	39	002	
80	39	56	50	37	1.141	44	61	94	74	86	18	52	82	003	
269	207	230	189	226	6.083	304	348	637	371	517	116	189	331	004	
194	164	162	138	173	3.562	173	155	302	196	287	73	132	252	005	
108	84	82	84	107	1.695	71	72	136	83	101	23	61	97	006	
168	116	125	138	159	2.522	81	87	195	110	197	50	74	144	007	
194	115	142	133	156	4.465	178	228	477	298	388	90	165	322	008	
101	59	69	84	82	1.494	45	67	101	108	136	36	49	86	009	
78	52	37	36	38	1.792	113	111	206	117	136	30	60	113	010	
50	36	36	27	28	761	27	43	58	38	70	20	34	39	011	
147	109	129	124	170	2.614	86	105	239	152	223	51	104	150	012	
93	66	93	73	100	1.362	51	67	78	53	87	18	36	66	013	
74	44	64	48	44	1.231	44	48	93	85	102	23	40	62	014	
51	34	32	47	40	914	35	42	81	44	85	20	37	61	015	
40	49	64	52	45	830	35	38	59	47	65	14	21	44	016	
82	42	62	51	62	1.145	43	45	95	51	94	25	31	76	017	
76	48	71	67	84	1.249	41	52	90	56	100	22	43	67	018	
14	8	4	16	13	156	9	4	4	10	7	3	9	9	019	
1.077	745	750	608	753	25.075	1.345	1.589	2.818	1.784	2.268	508	895	1.529	020	
44	43	51	49	45	910	40	39	66	54	55	15	28	57	021	
144	98	132	111	111	2.239	89	79	166	105	175	38	74	153	022	
34	24	39	49	35	479	13	17	17	22	36	10	16	35	023	
4.048	2.549	2.325	1.684	1.632	76.625	3.853	4.152	7.568	4.584	6.376	1.526	2.849	5.015	024	
151	100	113	81	100	2.200	82	91	188	88	156	43	86	152	025	
14	8	8	4	14	185	3	6	8	10	9	3	6	19	026	
156	108	117	83	116	3.195	147	144	311	214	278	77	109	172	027	
822	503	549	450	516	16.236	810	900	1.636	1.038	1.330	320	570	1.023	028	
1.066	666	609	593	729	26.534	1.588	1.656	2.924	1.860	2.382	545	1.021	1.666	029	
355	246	206	220	226	5.675	220	262	470	334	487	119	215	346	030	
133	82	113	101	112	2.887	146	135	273	183	258	45	101	185	031	
75	44	60	64	69	857	21	26	60	35	54	14	28	47	032	
410	290	325	267	390	8.363	407	416	775	540	754	158	353	556	033	
41	28	43	44	47	587	10	18	37	38	43	6	10	32	034	
52	28	36	31	32	1.087	53	63	102	61	105	24	41	76	063	
144	91	110	119	121	1.982	67	72	120	95	136	30	78	118	035	
340	220	210	201	193	7.174	417	438	782	452	596	120	242	425	036	
48	36	59	61	74	672	17	18	36	32	31	7	16	34	037	
116	72	82	66	70	2.036	91	110	176	136	175	41	63	154	038	
106	52	97	81	96	1.536	53	66	109	74	116	26	43	90	039	
108	62	93	73	66	1.719	75	85	142	91	137	27	58	112	040	
79	29	52	55	75	1.240	46	47	98	72	133	30	44	86	041	
70	46	76	69	69	1.315	46	46	86	83	121	20	56	82	042	
88	68	95	84	93	1.925	88	103	178	96	133	34	73	130	043	
81	46	110	99	101	1.467	41	39	74	50	68	18	43	64	044	
364	295	251	257	291	6.336	268	335	609	345	484	129	240	344	045	
437	300	382	293	356	10.767	615	671	1.057	656	886	185	370	781	046	
312	222	329	282	314	7.340	383	432	751	466	601	133	284	447	047	
77	30	50	53	53	1.075	43	41	95	47	79	16	41	46	048	
475	306	383	360	430	9.245	402	481	898	519	744	196	301	547	049	
155	116	126	116	128	2.999	150	182	281	171	237	59	111	188	050	
1.144	829	899	790	736	26.552	1.479	1.582	2.867	1.816	2.264	538	1.009	1.645	051	
131	88	120	123	128	1.815	65	64	126	73	129	19	68	89	052	
206	121	164	145	156	2.750	86	123	229	161	209	48	94	149	053	
103	62	63	61	73	1.966	116	120	195	117	154	42	92	132	054	
95	66	71	66	69	2.178	127	138	223	126	151	29	62	138	055	
433	306	319	323	396	8.395	404	431	883	525	690	137	255	496	056	
343	293	216	234	220	6.528	344	371	676	411	521	124	246	378	057	
214	133	175	158	163	3.826	172	162	300	232	315	74	158	232	058	
206	149	221	149	170	4.224	199	249	385	209	320	69	130	300	059	
314	193	231	221	229	6.401	325	356	638	408	572	123	256	429	060	
49	34	50	34	43	517	11	7	31	17	27	3	10	22	061	
79	48	58	65	65	1.364	41	61	99	87	108	22	36	77	062	
43	27	33	26	28	1.146	73	64	128	75	108	21	31	73	064	
16.945	11.282	12.199	10.588	11.658	334.982	16.539	18.154	32.799	20.593	27.850	6.431	12.127	20.995		

segue TAV. 4 — Popolazione residente

C —

Codice dei Comuni	COMUNI	CLASSI QUINQUENNALI DI ETÀ (anni)										
		Meno di 5	5 - 9	10 - 14	15 - 19	20 - 24	25 - 29	30 - 34	35 - 39	40 - 44	45 - 49	50 - 54
001	ACCADIA	114	124	139	145	122	123	109	91	76	101	105
002	ALBERONA	32	39	42	53	49	30	34	28	34	55	48
003	ANZANO DI PUGLIA	75	100	123	125	86	58	73	45	68	65	71
004	APRICENA	539	576	600	570	424	405	421	380	361	310	324
005	ASCOLI SATRIANO	268	256	309	372	334	217	185	142	173	217	239
006	BICCARI	122	117	115	140	114	121	124	71	90	107	120
007	BOVINO	134	158	226	200	170	146	158	121	146	174	178
008	CAGNANO VARANO	367	439	491	437	356	276	284	240	273	259	242
009	CANDELA	89	106	139	144	116	77	73	77	77	91	112
010	CARAPELLE	212	206	196	165	188	156	148	94	78	98	84
011	CARLANTINO	43	67	73	72	42	30	47	25	54	61	62
012	CARPINO	140	177	252	240	198	121	123	136	165	170	179
013	CASALNUOVO MONTEROTARO	72	91	81	113	90	70	79	71	89	80	120
014	CASALVECCHIO DI PUGLIA	96	110	142	110	101	82	76	81	79	81	76
015	CASTELLUCCIO DEI SAURI	60	71	85	85	72	58	61	40	55	54	42
016	CASTELLUCCIO VALMAGGIORE	47	51	60	68	45	52	49	31	40	53	56
017	CASTELNUOVO DELLA DAUNIA	72	69	84	110	74	63	58	54	63	72	83
018	CELENZA VALFORTORE	79	87	95	103	78	65	77	62	73	84	83
019	CELLE DI SAN VITO	6	10	9	14	17	5	5	7	9	8	12
020	CERIGNOLA	2.365	2.648	2.708	2.652	2.015	1.657	1.661	1.482	1.395	1.248	1.208
021	CHIEUTI	59	62	70	63	66	58	51	49	43	43	60
022	DELICETO	154	156	181	170	170	133	131	98	120	149	151
023	FAETO	23	36	34	45	25	23	16	14	22	33	42
024	FOGGIA	5.988	7.197	7.337	7.857	6.565	5.779	5.812	4.704	4.885	4.615	4.611
025	ISCHITELLA	149	164	180	206	179	134	111	110	133	137	156
026	ISOLE TREMITI	4	9	12	9	11	8	3	10	20	13	12
027	LESINA	233	278	319	325	227	197	213	203	214	196	164
028	LUCERA	1.331	1.489	1.653	1.548	1.331	1.082	1.114	894	960	976	944
029	MANFREDONIA	2.446	2.783	2.841	2.624	2.122	1.886	1.779	1.577	1.446	1.363	1.373
030	MARGHERITA DI SAVOIA	377	464	527	623	424	339	357	337	360	347	384
031	MATTINATA	224	277	275	286	210	201	184	154	151	174	148
032	MONTELEONE DI PUGLIA	47	46	55	69	56	48	39	35	40	47	68
033	MONTE SANT'ANGELO	631	771	839	842	673	525	468	375	430	463	515
034	MOTTA MONTECORVINO	37	34	39	53	34	27	34	25	39	52	50
063	ORDONA	89	112	106	109	93	63	75	48	64	52	62
035	ORSARA DI PUGLIA	106	115	136	166	145	105	106	77	131	139	122
036	ORTA NOVA	687	752	753	722	611	532	486	387	368	346	369
037	PANNI	22	30	48	39	35	15	35	20	35	50	42
038	PESCHICI	135	158	191	211	136	111	127	129	114	95	104
039	PIETRAMONTECORVINO	103	112	118	123	114	104	83	67	105	102	108
040	POGGIO IMPERIALE	129	160	181	157	132	113	104	102	97	110	115
041	RIGNANO GARGANICO	82	75	120	129	103	68	62	48	97	86	79
042	ROCCHETTA SANT'ANTONIO	69	96	112	114	86	68	57	55	100	75	80
043	RODI GARGANICO	151	150	189	196	152	134	108	87	102	98	97
044	ROSETO VALFORTORE	66	76	91	96	94	83	119	107	112	96	118
045	SAN FERDINANDO DI PUGLIA	453	567	598	597	465	406	413	346	330	347	374
046	SAN GIOVANNI ROTONDO	982	1.023	970	1.064	900	796	789	585	671	576	585
047	SAN MARCO IN LAMIS	648	732	801	748	577	449	471	358	446	474	417
048	SAN MARCO LA CATOLA	62	78	100	94	78	51	51	54	74	79	71
049	SANNICANDRO GARGANICO	688	812	903	831	605	547	609	553	598	543	550
050	SAN PAOLO DI CIVITATE	248	240	283	302	220	173	175	158	160	172	179
051	SAN SEVERO	2.299	2.702	2.858	2.770	2.215	1.881	1.781	1.572	1.471	1.424	1.315
052	SANT'AGATA DI PUGLIA	104	89	133	155	146	102	83	82	83	125	122
053	SERRACAPRIOLA	159	227	251	243	203	135	148	123	144	199	219
054	STORNARA	206	180	213	206	186	160	115	79	104	96	103
055	STORNARELLA	222	222	229	211	173	175	170	124	111	99	101
056	TORREMAGGIORE	687	831	817	798	614	534	512	436	500	451	462
057	TRINITAPOLI	586	652	675	617	527	424	420	353	331	339	348
058	TROIA	267	316	371	409	324	246	231	172	245	256	268
059	VICO DEL GARGANO	308	377	371	422	318	271	280	209	247	230	235
060	VIESTE	539	573	638	645	574	389	410	314	306	287	304
061	VOLTURARA APPULA	33	32	30	30	34	24	25	13	31	43	45
062	VOLTURINO	91	91	128	103	97	74	70	60	93	115	105
064	ZAPPONETA	112	113	144	137	88	67	76	70	81	62	40
	TOTALE PROVINCIA	26.968	30.961	32.889	33.082	26.829	22.552	22.348	18.651	19.612	19.162	19.261

per sesso e classe di età

FEMMINE

						PARTICOLARI CLASSI DI ETÀ (anni)									Codice dei Comuni
55 - 59	60 - 64	65 - 69	70 - 74	75 e più	TOTALE	Meno di 3	3 - 5	6 - 10	11 - 13	14 - 17	18	19 - 20	21 - 24		
132	102	120	105	141	1.849	55	81	126	81	123	28	50	100	001	
45	28	49	41	61	668	25	9	43	27	40	13	21	37	002	
80	52	64	57	83	1.225	43	50	112	66	105	18	53	62	003	
318	255	293	219	268	6.263	306	328	586	376	468	128	164	353	004	
224	171	185	155	231	3.678	146	182	267	178	288	76	130	272	005	
143	83	88	91	144	1.790	70	77	116	70	98	29	62	86	006	
180	140	168	157	181	2.637	70	88	169	147	164	44	70	136	007	
190	150	192	137	213	4.546	212	254	434	295	383	78	161	273	008	
121	79	87	100	114	1.602	49	65	108	78	110	30	60	94	009	
80	32	39	43	48	1.867	130	122	215	117	121	43	67	152	010	
48	37	46	28	43	778	16	35	71	44	64	14	21	32	011	
179	122	179	138	207	2.726	83	95	192	149	204	46	77	161	012	
100	91	111	94	133	1.485	44	36	98	43	81	27	50	68	013	
88	58	71	50	70	1.371	57	54	133	77	89	28	43	78	014	
59	35	45	46	46	914	33	36	78	50	77	17	29	53	015	
60	47	58	50	67	834	28	27	59	37	54	8	20	38	016	
74	52	73	55	73	1.129	46	40	70	49	98	13	30	63	017	
85	71	85	76	85	1.288	43	60	80	55	85	28	28	63	018	
11	7	8	19	16	163	5	4	8	5	9	3	9	13	019	
1.193	898	851	788	975	25.744	1.321	1.568	2.670	1.601	2.249	474	926	1.579	020	
67	46	57	40	60	894	36	35	65	39	60	14	18	53	021	
158	123	152	130	180	2.356	92	92	154	117	135	38	70	133	022	
43	26	42	39	65	528	10	20	36	15	34	13	18	17	023	
4.331	2.760	2.705	2.146	2.550	79.842	3.373	4.011	7.328	4.309	6.290	1.584	2.852	5.197	024	
153	119	134	113	164	2.342	81	105	154	113	161	39	83	142	025	
8	5	7	7	11	149	2	4	8	7	11	—	4	9	026	
168	96	124	91	133	3.181	136	153	286	183	257	78	107	182	027	
861	560	623	534	659	16.559	781	827	1.521	1.012	1.294	287	598	1.032	028	
1.053	712	792	724	975	26.496	1.404	1.543	2.859	1.734	2.188	501	925	1.662	029	
346	270	267	254	290	5.966	214	240	480	316	487	142	215	321	030	
175	100	114	90	141	2.904	143	135	266	169	248	43	94	174	031	
72	62	76	65	103	928	26	31	45	29	58	14	27	43	032	
503	313	389	364	547	8.648	360	421	776	499	704	161	316	519	033	
58	40	50	66	58	696	24	19	35	26	40	10	14	29	034	
44	33	38	31	47	1.066	58	53	107	71	80	24	50	66	063	
165	110	126	99	173	2.021	64	64	120	82	137	30	64	107	035	
370	194	232	196	230	7.235	379	456	757	432	622	141	255	483	036	
57	40	73	73	87	701	15	14	35	25	43	5	11	26	037	
101	100	106	82	120	2.020	75	86	165	115	183	40	65	102	038	
103	76	129	62	88	1.597	61	66	117	70	91	27	52	86	039	
98	79	94	81	102	1.854	75	82	173	107	124	32	58	108	040	
87	43	71	62	94	1.306	51	47	77	78	103	28	55	70	041	
87	61	92	65	85	1.302	34	51	100	64	101	19	44	64	042	
126	107	103	105	157	2.062	94	79	162	107	177	32	64	123	043	
99	61	123	111	136	1.588	31	48	81	53	80	18	32	80	044	
410	304	290	262	333	6.495	251	318	554	371	495	108	237	346	045	
534	370	471	323	485	11.124	576	583	1.035	612	828	211	391	703	046	
401	302	427	352	502	8.105	382	390	799	449	631	122	273	460	047	
68	46	70	58	85	1.119	39	39	79	57	93	15	29	61	048	
504	386	414	408	563	9.514	385	458	827	532	714	169	291	463	049	
177	144	145	161	163	3.100	141	159	243	176	253	51	93	177	050	
1.333	1.003	1.056	851	1.122	27.653	1.350	1.445	2.780	1.702	2.311	530	995	1.731	051	
163	124	143	136	170	1.960	62	58	95	89	114	40	52	117	052	
210	127	174	183	205	2.950	90	115	227	155	192	48	103	153	053	
106	71	70	58	91	2.044	129	106	189	140	152	50	81	144	054	
102	77	81	70	93	2.260	135	141	219	136	168	47	68	143	055	
486	360	380	356	455	8.679	388	456	829	506	652	152	272	492	056	
357	358	248	248	285	6.768	346	380	644	419	497	123	242	406	057	
227	153	190	152	211	4.038	141	184	328	231	312	82	158	251	058	
264	185	260	184	272	4.433	173	190	382	229	336	79	150	257	059	
377	198	273	256	314	6.397	340	311	581	398	537	120	242	440	060	
57	34	51	42	57	581	23	13	33	19	25	11	14	21	061	
102	59	69	68	109	1.434	55	47	99	86	94	16	37	76	062	
36	34	36	38	27	1.161	73	54	126	92	114	26	34	75	064	
18.657	12.981	14.379	12.285	15.996	346.613	15.480	17.340	31.611	19.716	27.136	6.465	11.924	21.057		

TAV. 5 - Popolazione residente in età da 6 anni in poi

Codice dei Comuni	COMUNI	FORNITI DI TITOLO DI STUDIO							
		LAUREA		DIPLOMA		LICENZA MEDIA INFERIORE		LICENZA ELEMENTARE	
		MF	M	MF	M	MF	M	MF	M
001	ACCADIA	56	43	205	106	592	311	1.119	577
002	ALBERONA	13	8	65	30	186	108	523	262
003	ANZANO DI PUGLIA	15	11	92	49	370	209	791	411
004	APRICENA	161	97	803	422	1.632	981	4.769	2.352
005	ASCOLI SATRIANO	40	29	537	269	1.417	823	2.375	1.221
006	BICCARI	40	24	228	118	657	362	1.151	568
007	BOVINO	84	53	491	252	818	483	1.668	842
008	CAGNANO VARANO	52	33	346	187	1.363	773	3.261	1.628
009	CANDELA	30	18	236	104	549	313	1.053	558
010	CARAPELLE	23	12	157	95	564	338	1.291	617
011	CARLANTINO	10	6	65	29	279	163	465	216
012	CARPINO	39	29	239	109	720	409	1.622	826
013	CASALNUOVO MONTEROTARO	39	26	195	102	433	226	929	456
014	CASALVECCHIO DI PUGLIA	20	12	134	59	447	244	988	476
015	CASTELLUCCIO DEI SAURI	11	9	148	77	331	198	651	332
016	CASTELLUCCIO VALMAGGIORE	14	11	79	39	263	142	586	308
017	CASTELNUOVO DELLA DAUNIA	35	29	142	76	477	252	818	415
018	CELENZA VALFORTORE	51	31	183	96	436	260	793	382
019	CELLE DI SAN VITO	5	5	14	5	45	22	192	98
020	CERIGNOLA	764	471	3.471	1.756	6.895	4.049	19.246	9.247
021	CHIEUTI	16	9	130	89	275	147	596	301
022	DELICETO	52	33	311	161	771	451	1.523	831
023	FAETO	12	9	48	19	160	93	362	187
024	FOGGIA	5.076	2.962	22.180	11.220	32.485	18.309	52.271	23.961
025	ISCHITELLA	42	30	229	134	642	358	1.723	875
026	ISOLE TREMITI	3	2	16	8	86	57	171	92
027	LESINA	54	37	401	201	933	542	2.452	1.236
028	LUCERA	686	393	2.778	1.432	6.060	3.440	11.841	5.688
029	MANFREDONIA	964	606	4.622	2.427	8.866	5.467	17.574	8.611
030	MARGHERITA DI SAVOIA	134	83	796	449	1.781	1.065	4.719	2.396
031	MATTINATA	71	49	470	221	901	535	1.758	878
032	MONTELEONE DI PUGLIA	34	25	141	79	244	118	455	249
033	MONTE SANT'ANGELO	353	231	1.294	636	2.838	1.703	5.272	2.639
034	MOTTA MONTECORVINO	15	11	95	39	213	120	627	302
063	ORDONA	10	7	72	41	420	230	732	396
035	ORSARA DI PUGLIA	45	31	216	114	712	416	1.268	642
036	ORTA NOVA	94	63	670	334	2.392	1.367	5.104	2.598
037	PANNI	8	6	61	45	138	75	500	261
038	PESCHICI	31	24	174	85	593	341	1.709	894
039	PIETRAMONTECORVINO	44	31	189	93	558	302	1.073	576
040	POGGIO IMPERIALE	38	26	234	131	537	309	1.428	711
041	RIGNANO GARGANICO	27	19	186	100	504	280	925	438
042	ROCCHETTA SANT'ANTONIO	24	20	202	117	495	289	914	475
043	RODI GARGANICO	83	46	285	159	598	322	1.451	689
044	ROSETO VALFORTORE	26	16	73	37	441	237	1.222	630
045	SAN FERDINANDO DI PUGLIA	119	87	709	344	1.721	1.020	4.839	2.388
046	SAN GIOVANNI ROTONDO	495	343	1.971	1.015	4.389	2.384	7.051	3.348
047	SAN MARCO IN LAMIS	343	193	1.061	493	2.763	1.501	5.046	2.335
048	SAN MARCO LA CATOLA	19	13	112	47	382	206	856	436
049	SANNICANDRO GARGANICO	210	144	1.029	575	3.222	1.895	5.919	2.898
050	SAN PAOLO DI CIVITATE	59	40	327	171	969	545	2.246	1.097
051	SAN SEVERO	1.219	726	3.798	1.940	8.731	4.897	20.577	9.852
052	SANT'AGATA DI PUGLIA	39	26	234	127	611	318	1.325	698
053	SERRACAPRIOLA	56	41	366	175	839	470	2.105	1.002
054	STORNARA	34	21	205	97	586	311	1.428	742
055	STORNARELLA	27	19	268	137	758	406	1.548	786
056	TORRETAGGIORE	257	159	1.045	539	2.344	1.346	6.167	3.041
057	TRINITAPOLI	189	131	876	433	1.852	1.034	4.596	2.339
058	TROIA	123	87	823	404	1.502	828	2.487	1.196
059	VICO DEL GARGANO	100	66	551	288	1.386	793	2.925	1.390
060	VIESTE	213	131	925	494	2.266	1.269	4.076	2.122
061	VOLTURARA APPULA	14	10	72	41	149	80	422	207
062	VOLTURINO	27	20	177	90	488	291	1.098	576
064	ZAPPONETA	14	12	74	39	301	156	847	434
	TOTALE PROVINCIA	13.001	7.995	58.326	29.800	117.376	66.989	237.519	115.235

per sesso e grado di istruzione

TOTALE		ALFABETI PRIVI DI TITOLO DI STUDIO				ANALFABETI				TOTALE		Codice dei Comuni
		TOTALE		di cui in età da 55 anni in poi		TOTALE		di cui in età da 55 anni in poi				
MF	M	MF	M	MF	M	MF	M	MF	M	MF	M	
1.972	1.037	926	407	451	197	380	121	293	86	3.278	1.565	001
787	408	329	153	156	76	113	34	97	29	1.229	595	002
1.268	680	640	305	282	144	260	51	201	40	2.168	1.036	003
7.365	3.852	2.966	1.328	974	418	729	251	485	183	11.060	5.431	004
4.369	2.342	1.614	715	669	304	601	177	449	138	6.584	3.234	005
2.076	1.072	859	407	425	208	260	73	209	58	3.195	1.552	006
3.061	1.630	1.277	567	579	262	495	157	398	131	4.833	2.354	007
5.022	2.621	2.477	1.192	744	349	640	246	456	164	8.139	4.059	008
1.868	993	687	290	319	139	315	99	251	78	2.870	1.382	009
2.035	1.062	890	415	208	100	258	91	169	68	3.183	1.568	010
819	414	498	234	219	102	101	43	67	31	1.418	691	011
2.620	1.373	1.743	784	722	303	608	266	456	195	4.971	2.423	012
1.596	810	774	350	407	189	279	84	230	67	2.649	1.244	013
1.589	791	638	288	308	141	172	60	137	49	2.399	1.139	014
1.141	616	393	177	147	68	148	44	115	32	1.682	837	015
942	500	499	227	282	130	95	30	77	23	1.536	757	016
1.472	772	510	246	249	117	118	39	97	29	2.100	1.057	017
1.463	769	723	322	363	160	155	65	123	50	2.341	1.156	018
256	130	25	11	13	6	16	2	13	2	297	143	019
30.376	15.523	11.635	5.423	2.825	1.231	2.985	1.195	1.857	776	44.996	22.141	020
1.017	546	516	235	268	124	121	50	96	42	1.654	831	021
2.657	1.476	1.183	499	587	254	403	96	319	70	4.243	2.071	022
582	308	308	128	197	91	57	13	43	8	947	449	023
112.012	56.452	23.810	10.391	5.200	1.817	5.256	1.777	3.088	985	141.078	68.620	024
2.636	1.397	1.165	501	483	198	382	129	283	97	4.183	2.027	025
276	159	36	14	16	5	7	3	7	3	319	176	026
3.840	2.016	1.621	761	548	245	335	127	214	81	5.796	2.904	027
21.365	10.953	6.416	2.984	1.794	790	1.696	589	1.155	410	29.477	14.526	028
32.026	17.111	12.061	5.243	2.915	1.203	2.752	936	1.841	640	46.839	23.290	029
7.430	3.993	2.466	960	879	318	809	240	551	174	10.705	5.193	030
3.200	1.683	1.546	733	515	239	486	190	334	126	5.232	2.606	031
874	471	506	253	292	146	301	86	243	71	1.681	810	032
9.757	5.209	4.209	1.794	1.590	632	1.441	537	1.056	392	15.407	7.540	033
950	472	166	76	78	35	96	11	86	7	1.212	559	034
1.234	674	511	238	143	75	181	59	141	50	1.926	971	063
2.241	1.203	1.166	527	632	292	329	113	256	84	3.736	1.843	035
8.260	4.362	3.480	1.590	888	423	979	367	653	251	12.719	6.319	036
707	387	395	178	226	102	207	72	176	58	1.309	637	037
2.507	1.344	999	432	380	163	188	59	123	27	3.694	1.835	038
1.864	1.002	779	328	368	157	244	87	190	71	2.887	1.417	039
2.237	1.177	799	320	309	132	220	62	170	52	3.256	1.559	040
1.642	837	558	266	278	135	155	44	130	34	2.355	1.147	041
1.635	901	574	259	255	121	231	63	174	46	2.440	1.223	042
2.417	1.216	897	416	345	143	309	102	213	67	3.623	1.734	043
1.762	920	1.010	438	581	263	124	29	99	23	2.896	1.387	044
7.388	3.839	3.260	1.435	1.242	538	1.011	459	676	310	11.659	5.733	045
13.906	7.090	4.428	1.943	1.520	622	1.112	448	824	354	19.446	9.481	046
9.213	4.522	3.635	1.586	1.373	542	1.010	417	698	284	13.858	6.525	047
1.369	702	535	246	242	107	128	43	95	32	2.032	991	048
10.380	5.512	5.396	2.405	2.036	897	1.257	445	932	321	17.033	8.362	049
3.601	1.853	1.534	699	635	268	332	115	246	80	5.467	2.667	050
34.325	17.415	11.755	5.285	3.159	1.299	2.269	791	1.428	518	48.349	23.491	051
2.209	1.169	889	404	462	208	428	113	372	95	3.526	1.686	052
3.366	1.688	1.593	715	738	329	327	138	246	103	5.286	2.541	053
2.253	1.171	1.005	443	304	140	281	116	204	85	3.539	1.730	054
2.601	1.348	1.084	508	394	197	212	57	162	44	3.897	1.913	055
9.813	5.085	4.656	2.141	1.655	735	926	334	665	235	15.395	7.560	056
7.513	3.937	3.082	1.368	872	357	1.260	508	783	312	11.855	5.813	057
4.935	2.515	1.821	815	774	355	449	162	310	118	7.205	3.492	058
4.962	2.537	2.106	947	785	329	778	292	523	188	7.846	3.776	059
7.480	4.016	3.173	1.391	1.114	452	813	313	530	215	11.466	5.720	060
657	338	339	145	219	97	48	16	39	11	1.044	499	061
1.790	977	581	242	228	96	223	43	176	35	2.594	1.262	062
1.236	641	626	308	136	72	181	60	125	41	2.043	1.009	064
426.222	220.019	148.778	66.431	47.997	20.387	39.082	13.839	26.855	9.479	614.082	300.289	

TAV. 6 - Popolazione residente che frequenta corsi regolari di studio

Codice dei Comuni	COMUNI	CORSO REGOLARE DI STUDI							
		6 - 13		14 - 18		19 e più		TOTALE	
		MF	M	MF	M	MF	M	MF	M
001	ACCADIA	408	201	162	80	80	40	650	321
002	ALBERONA	137	67	53	28	29	15	219	110
003	ANZANO DI PUGLIA	342	166	101	53	33	18	476	237
004	APRICENA	1.962	1.005	529	291	256	152	2.747	1.448
005	ASCOLI SATRIANO	940	496	337	185	164	84	1.441	765
006	BICCARI	402	218	138	64	70	35	610	317
007	BOVINO	615	304	296	172	125	67	1.036	543
008	CAGNANO VARANO	1.493	768	449	244	207	117	2.149	1.129
009	CANDELA	394	208	165	99	54	26	613	333
010	CARAPELLE	654	322	88	58	24	14	766	394
011	CARLANTINO	211	96	84	45	25	15	320	156
012	CARPINO	728	387	215	115	114	66	1.057	568
013	CASALNUOVO MONTEROTARO	271	131	127	64	56	31	454	226
014	CASALVECCHIO DI PUGLIA	387	177	105	55	59	27	551	258
015	CASTELLUCCIO DEI SAURI	253	125	105	58	32	17	390	200
016	CASTELLUCCIO VALMAGGIORE	201	105	65	33	24	13	290	151
017	CASTELNUOVO DELLA DAUNIA	261	146	131	68	63	39	455	253
018	CELENZA VALFORTORE	280	145	125	71	40	28	445	244
019	CELLE DI SAN VITO	26	14	14	4	9	4	49	22
020	CERIGNOLA	8.769	4.548	1.942	1.018	830	487	11.541	6.053
021	CHIEUTI	223	119	59	25	23	15	305	159
022	DELICETO	538	268	202	118	79	44	819	430
023	FAETO	90	39	50	28	19	13	159	80
024	FOGGIA	23.655	12.078	9.862	5.057	5.191	2.760	38.708	19.895
025	ISCHITELLA	539	273	145	74	86	56	770	403
026	ISOLE TREMITI	33	18	20	11	6	3	59	32
027	LESINA	989	520	301	151	120	82	1.410	753
028	LUCERA	5.174	2.659	1.572	773	772	419	7.518	3.851
029	MANFREDONIA	9.314	4.749	2.766	1.496	1.182	673	13.262	6.918
030	MARGHERITA DI SAVOIA	1.588	797	567	285	243	150	2.398	1.232
031	MATTINATA	885	454	342	189	129	68	1.356	711
032	MONTELEONE DI PUGLIA	169	95	64	37	41	29	274	161
033	MONTE SANT'ANGELO	2.571	1.304	940	480	449	241	3.960	2.025
034	MOTTA MONTECORVINO	135	74	76	36	27	16	238	126
063	ORDONA	340	163	91	67	28	18	459	248
035	ORSARA DI PUGLIA	416	214	168	100	81	50	665	364
036	ORTA NOVA	2.412	1.228	562	282	184	104	3.158	1.614
037	PANNI	127	68	31	16	9	4	167	88
038	PESCHICI	587	309	142	81	61	30	790	420
039	PIETRAMONTECORVINO	369	182	125	75	65	40	559	297
040	POGGIO IMPERIALE	509	231	153	87	59	37	721	355
041	RIGNANO GARGANICO	322	169	186	104	103	49	611	322
042	ROCCHETTA SANT'ANTONIO	332	169	150	87	59	40	541	296
043	RODI GARGANICO	533	270	134	58	58	36	725	364
044	ROSETO VALFORTORE	256	122	44	24	25	14	325	160
045	SAN FERDINANDO DI PUGLIA	1.874	952	423	218	220	120	2.517	1.290
046	SAN GIOVANNI ROTONDO	3.337	1.703	1.283	679	594	337	5.214	2.719
047	SAN MARCO IN LAMIS	2.453	1.207	814	373	451	204	3.718	1.784
048	SAN MARCO LA CATOLA	276	141	79	35	20	9	375	185
049	SANNICANDRO GARGANICO	2.745	1.402	898	492	529	320	4.172	2.214
050	SAN PAOLO DI CIVITATE	865	449	227	115	126	80	1.218	644
051	SAN SEVERO	9.107	4.655	2.266	1.091	1.271	685	12.644	6.431
052	SANT'AGATA DI PUGLIA	380	197	169	102	77	46	626	345
053	SERRACAPRIOLA	767	386	206	103	106	54	1.079	543
054	STORNARA	639	311	141	80	69	38	849	429
055	STORNARELLA	703	348	159	78	64	35	926	461
056	TORREMAGGIORE	2.726	1.397	662	330	364	207	3.752	1.934
057	TRINITAPOLI	2.125	1.076	421	215	236	123	2.782	1.414
058	TROIA	1.084	530	483	246	170	86	1.737	862
059	VICO DEL GARGANO	1.193	585	329	165	193	106	1.715	856
060	VIESTE	2.010	1.034	632	322	300	166	2.942	1.522
061	VOLTURARA APPULA	100	48	32	18	18	11	150	77
062	VOLTURINO	368	185	155	90	68	42	591	317
064	ZAPPONETA	419	203	92	50	20	10	531	263
	TOTALE PROVINCIA	104.011	53.010	33.454	17.348	16.289	8.964	153.754	79.322

e/o corsi di formazione professionale, per sesso e classe di età

		CORSO DI FORMAZIONE PROFESSIONALE										Codice dei Comuni
di cui occupati		14 - 16		17 - 19		20 e più		TOTALE		di cui occupati		
MF	M	MF	M	MF	M	MF	M	MF	M	MF	M	
4	2	8	7	3	2	13	4	24	13	5	4	001
6	6	1	—	—	—	3	1	4	1	—	—	002
—	—	9	7	6	5	4	4	19	16	3	3	003
23	20	13	11	17	9	30	19	60	39	17	13	004
11	4	11	11	15	9	25	17	51	37	13	10	005
5	4	6	4	7	1	7	2	20	7	2	2	006
9	7	4	2	10	3	10	4	24	9	2	1	007
13	11	5	3	8	4	18	8	31	15	9	6	008
3	3	8	5	7	5	2	2	17	12	1	1	009
4	3	4	3	6	1	4	1	14	5	2	1	010
2	2	17	13	6	4	1	1	24	18	—	—	011
3	1	9	7	4	3	10	5	23	15	8	6	012
4	1	1	1	1	1	5	3	7	5	3	2	013
—	—	4	4	3	—	11	2	18	6	2	1	014
3	3	—	—	—	—	3	3	3	3	2	2	015
1	—	1	1	1	1	4	3	6	5	2	1	016
7	6	4	—	2	—	2	2	8	2	2	2	017
3	2	10	6	1	—	3	2	14	8	3	1	018
—	—	—	—	—	—	1	—	1	—	1	—	019
68	54	38	23	43	30	90	52	171	105	54	40	020
6	6	—	—	1	—	2	2	3	2	2	2	021
12	9	5	4	10	5	10	6	25	15	4	3	022
2	—	6	3	8	5	1	—	15	8	—	—	023
499	359	155	76	245	92	594	312	994	480	310	234	024
16	12	6	1	4	—	10	4	20	5	12	3	025
—	—	2	2	1	—	—	—	3	2	—	—	026
8	7	4	3	9	3	10	6	23	12	8	6	027
102	85	26	7	30	11	103	57	159	75	53	41	028
106	84	105	58	94	44	149	80	348	182	77	62	029
17	15	18	12	32	14	38	19	88	45	12	9	030
6	5	11	7	18	10	22	15	51	32	8	8	031
4	4	1	—	1	1	6	2	8	3	3	2	032
15	14	29	20	41	16	77	26	147	62	19	13	033
—	—	3	2	—	—	6	3	9	5	3	3	034
10	6	3	2	6	5	12	10	21	17	3	2	063
4	3	1	—	—	—	9	5	10	5	4	3	035
21	15	23	16	18	7	29	18	70	41	15	11	036
—	—	—	—	—	—	7	5	7	5	1	1	037
6	4	11	6	4	1	6	5	21	12	5	5	038
4	4	8	7	4	2	3	1	15	10	3	2	039
3	3	5	4	2	1	7	5	14	10	6	5	040
5	3	5	4	4	3	9	7	18	14	5	4	041
5	2	—	—	5	3	—	—	5	3	1	—	042
7	6	6	3	7	4	9	5	22	12	4	3	043
7	3	9	7	10	4	11	3	30	14	6	3	044
23	14	14	6	8	3	35	21	57	30	21	19	045
52	39	46	41	70	38	89	44	205	123	27	20	046
10	9	18	8	21	6	64	25	103	39	20	12	047
—	—	5	3	1	1	5	2	11	6	2	2	048
44	36	32	24	21	14	57	41	110	79	34	30	049
5	3	5	—	4	1	13	5	22	6	3	3	050
77	60	37	13	44	18	166	88	247	119	75	59	051
5	4	—	—	3	—	4	2	7	2	1	1	052
2	—	1	1	4	2	10	4	15	7	7	4	053
4	3	3	3	4	3	8	3	15	9	5	2	054
8	7	7	2	1	1	9	4	17	7	4	3	055
38	29	14	7	18	8	38	20	70	35	16	15	056
30	19	16	8	19	9	30	11	65	28	13	9	057
7	6	7	4	16	6	21	11	44	21	10	8	058
16	12	10	7	20	5	18	12	48	24	10	9	059
23	15	22	16	13	9	12	7	47	32	6	6	060
2	2	—	—	—	—	1	1	1	1	1	1	061
3	3	6	5	5	3	2	2	13	10	2	2	062
1	1	2	1	2	2	1	1	5	4	—	—	064
1.384	1.040	840	501	968	438	1.959	1.035	3.767	1.974	952	726	

TAV. 7 - Popolazione residente attiva e non attiva per sesso**A — TOTALE**

Codice dei Comuni	COMUNI	POPOLAZIONE ATTIVA					POPOLAZIONE NON ATTIVA	TOTALE
		In condizione professionale			In cerca di prima occupazione	TOTALE		
		Occupati	Disoccupati	TOTALE				
001	ACCADIA	761	390	1.151	175	1.326	2.236	3.562
002	ALBERONA	469	46	515	31	546	751	1.297
003	ANZANO DI PUGLIA	583	364	947	79	1.026	1.340	2.366
004	APRICENA	3.100	135	3.235	538	3.773	8.573	12.346
005	ASCOLI SATRIANO	1.880	187	2.067	566	2.633	4.607	7.240
006	BICCARI	1.050	136	1.186	179	1.365	2.120	3.485
007	BOVINO	1.443	119	1.562	287	1.849	3.310	5.159
008	CAGNANO VARANO	2.389	210	2.599	347	2.946	6.065	9.011
009	CANDELA	845	86	931	228	1.159	1.937	3.096
010	CARAPELLE	1.034	219	1.253	140	1.393	2.266	3.659
011	CARLANTINO	415	82	497	126	623	916	1.539
012	CARPINO	1.383	318	1.701	128	1.829	3.511	5.340
013	CASALNUOVO MONTEROTARO	755	81	836	158	994	1.853	2.847
014	CASALVECCHIO DI PUGLIA	842	58	900	132	1.032	1.570	2.602
015	CASTELLUCCIO DEI SAURI	570	61	631	121	752	1.076	1.828
016	CASTELLUCCIO VALMAGGIORE	415	121	536	73	609	1.055	1.664
017	CASTELNUOVO DELLA DAUNIA	615	97	712	93	805	1.469	2.274
018	CELENZA VALFORTORE	693	22	715	154	869	1.668	2.537
019	CELLE DI SAN VITO	77	16	93	20	113	206	319
020	CERIGNOLA	12.098	1.594	13.692	2.669	16.361	34.458	50.819
021	CHIEUTI	450	15	465	83	548	1.256	1.804
022	DELICETO	1.487	197	1.684	228	1.912	2.683	4.595
023	FAETO	256	65	321	52	373	634	1.007
024	FOGGIA	43.469	1.839	45.308	9.608	54.916	101.551	156.467
025	ISCHITELLA	1.165	332	1.497	242	1.739	2.803	4.542
026	ISOLE TREMITI	106	4	110	27	137	197	334
027	LESINA	1.646	111	1.757	351	2.108	4.268	6.376
028	LUCERA	9.170	397	9.567	1.901	11.468	21.327	32.795
029	MANFREDONIA	12.963	1.058	14.021	3.079	17.100	35.930	53.030
030	MARGHERITA DI SAVOIA	2.920	168	3.088	811	3.899	7.742	11.641
031	MATTINATA	1.685	303	1.988	301	2.289	3.502	5.791
032	MONTELEONE DI PUGLIA	597	31	628	75	703	1.082	1.785
033	MONTE SANT'ANGELO	3.818	474	4.292	1.173	5.465	11.546	17.011
034	MOTTA MONTECORVINO	289	33	322	61	383	900	1.283
063	ORDONA	678	122	800	124	924	1.229	2.153
035	ORSARA DI PUGLIA	881	449	1.330	285	1.615	2.388	4.003
036	ORTA NOVA	4.365	329	4.694	778	5.472	8.937	14.409
037	PANNI	293	56	349	70	419	954	1.373
038	PESCHICI	870	194	1.064	145	1.209	2.847	4.056
039	PIETRAMONTECORVINO	960	134	1.094	82	1.176	1.957	3.133
040	POGGIO IMPERIALE	935	25	960	197	1.157	2.416	3.573
041	RIGNANO GARGANICO	670	102	772	115	887	1.659	2.546
042	ROCCHETTA SANT'ANTONIO	764	116	880	175	1.055	1.562	2.617
043	RODI GARGANICO	1.077	102	1.179	150	1.329	2.658	3.987
044	ROSETO VALFORTORE	661	242	903	141	1.044	2.011	3.055
045	SAN FERDINANDO DI PUGLIA	3.547	438	3.985	656	4.641	8.190	12.831
046	SAN GIOVANNI ROTONDO	5.659	395	6.054	1.425	7.479	14.412	21.891
047	SAN MARCO IN LAMIS	3.782	368	4.150	817	4.967	10.478	15.445
048	SAN MARCO LA CATOLA	642	30	672	142	814	1.380	2.194
049	SANNICANDRO GARGANICO	4.178	605	4.783	849	5.632	13.127	18.759
050	SAN PAOLO DI CIVITATE	1.589	88	1.677	297	1.974	4.125	6.099
051	SAN SEVERO	13.322	1.642	14.964	2.470	17.434	36.771	54.205
052	SANT'AGATA DI PUGLIA	1.127	163	1.290	201	1.491	2.284	3.775
053	SERRACAPRIOLA	1.585	56	1.641	271	1.912	3.788	5.700
054	STORNARA	1.083	117	1.200	196	1.396	2.614	4.010
055	STORNARELLA	1.331	102	1.433	266	1.699	2.739	4.438
056	TORREMAGGIORE	3.720	1.454	5.174	738	5.912	11.162	17.074
057	TRINITAPOLI	3.442	208	3.650	615	4.265	9.031	13.296
058	TROIA	2.178	456	2.634	493	3.127	4.737	7.864
059	VICO DEL GARGANO	2.291	431	2.722	249	2.971	5.686	8.657
060	VIESTE	2.858	552	3.410	613	4.023	8.775	12.798
061	VOLTURARA APPULA	261	87	348	42	390	708	1.098
062	VOLTURINO	841	118	959	83	1.042	1.756	2.798
064	ZAPPONETA	681	35	716	97	813	1.494	2.307
	TOTALE PROVINCIA	177.709	18.585	196.294	37.018	233.312	448.283	681.595

segue TAV. 7 — Popolazione residente attiva e non attiva per sesso

B — MASCHI

Codice dei Comuni	COMUNI	POPOLAZIONE ATTIVA					POPOLAZIONE NON ATTIVA	TOTALE
		In condizione professionale			In cerca di prima occupazione	TOTALE		
		Occupati	Disoccupati	TOTALE				
001	ACCADIA	567	147	714	87	801	912	1.713
002	ALBERONA	279	20	299	11	310	319	629
003	ANZANO DI PUGLIA	430	99	529	33	562	579	1.141
004	APRICENA	2.537	127	2.664	364	3.028	3.055	6.083
005	ASCOLI SATRIANO	1.291	111	1.402	330	1.732	1.830	3.562
006	BICCARI	688	65	753	80	833	862	1.695
007	BOVINO	973	69	1.042	141	1.183	1.339	2.522
008	CAGNANO VARANO	1.838	137	1.975	189	2.164	2.301	4.465
009	CANDELA	565	42	607	116	723	771	1.494
010	CARAPELLE	756	93	849	102	951	841	1.792
011	CARLANTINO	234	52	286	69	355	406	761
012	CARPINO	943	116	1.059	88	1.147	1.467	2.614
013	CASALNUOVO MONTEROTARO	485	48	533	76	609	753	1.362
014	CASALVECCHIO DI PUGLIA	476	48	524	79	603	628	1.231
015	CASTELLUCCIO DEI SAURI	363	35	398	59	457	457	914
016	CASTELLUCCIO VALMAGGIORE	262	55	317	41	358	472	830
017	CASTELNUOVO DELLA DAUNIA	436	56	492	59	551	594	1.145
018	CELENZA VALFORTORE	487	14	501	76	577	672	1.249
019	CELLE DI SAN VITO	53	8	61	14	75	81	156
020	CERIGNOLA	9.330	1.386	10.716	1.889	12.605	12.470	25.075
021	CHIEUTI	348	12	360	42	402	508	910
022	DELICETO	902	84	986	117	1.103	1.136	2.239
023	FAETO	160	29	189	17	206	273	479
024	FOGGIA	31.545	1.378	32.923	5.670	38.593	38.032	76.625
025	ISCHITELLA	773	130	903	139	1.042	1.158	2.200
026	ISOLE TREMITI	80	4	84	22	106	79	185
027	LESINA	1.325	95	1.420	190	1.610	1.585	3.195
028	LUCERA	6.902	293	7.195	1.151	8.346	7.890	16.236
029	MANFREDONIA	10.337	879	11.216	1.959	13.175	13.359	26.534
030	MARGHERITA DI SAVOIA	2.299	106	2.405	540	2.945	2.730	5.675
031	MATTINATA	1.070	153	1.223	145	1.368	1.519	2.887
032	MONTELEONE DI PUGLIA	324	14	338	39	377	480	857
033	MONTE SANT'ANGELO	2.970	367	3.337	676	4.013	4.350	8.363
034	MOTTA MONTECORVINO	187	12	199	28	227	360	587
063	ORDONA	428	48	476	83	559	528	1.087
035	ORSARA DI PUGLIA	584	193	777	138	915	1.067	1.982
036	ORTA NOVA	2.975	191	3.166	481	3.647	3.527	7.174
037	PANNI	178	40	218	42	260	412	672
038	PESCHICI	699	175	874	117	991	1.045	2.036
039	PIETRAMONTECORVINO	669	58	727	43	770	766	1.536
040	POGGIO IMPERIALE	715	23	738	110	848	871	1.719
041	RIGNANO GARGANICO	450	86	536	62	598	642	1.240
042	ROCCHETTA SANT'ANTONIO	524	49	573	85	658	657	1.315
043	RODI GARGANICO	782	74	856	101	957	968	1.925
044	ROSETO VALFORTORE	483	194	677	108	785	682	1.467
045	SAN FERDINANDO DI PUGLIA	2.494	253	2.747	378	3.125	3.211	6.336
046	SAN GIOVANNI ROTONDO	4.032	341	4.373	799	5.172	5.595	10.767
047	SAN MARCO IN LAMIS	2.678	332	3.010	466	3.476	3.864	7.340
048	SAN MARCO LA CATOLA	475	26	501	75	576	499	1.075
049	SANNICANDRO GARGANICO	3.316	539	3.855	546	4.401	4.844	9.245
050	SAN PAOLO DI CIVITATE	1.158	69	1.227	173	1.400	1.599	2.999
051	SAN SEVERO	10.387	1.335	11.722	1.498	13.220	13.332	26.552
052	SANT'AGATA DI PUGLIA	672	48	720	112	832	983	1.815
053	SERRACAPRIOLA	1.138	39	1.177	130	1.307	1.443	2.750
054	STORNARA	772	71	843	117	960	1.006	1.966
055	STORNARELLA	893	81	974	162	1.136	1.042	2.178
056	TORREMAGGIORE	2.690	812	3.502	462	3.964	4.431	8.395
057	TRINITAPOLI	2.589	153	2.742	390	3.132	3.396	6.528
058	TROIA	1.428	184	1.612	252	1.864	1.962	3.826
059	VICO DEL GARGANO	1.578	229	1.807	173	1.980	2.244	4.224
060	VIESTE	2.245	416	2.661	403	3.064	3.337	6.401
061	VOLTURARA APPULA	182	45	227	15	242	275	517
062	VOLTURINO	532	72	604	44	648	716	1.364
064	ZAPPONETA	505	18	523	55	578	568	1.146
	TOTALE PROVINCIA	130.466	12.478	142.944	22.258	165.202	169.780	334.982

TAV. 8 - Popolazione residente attiva in condizione professionale,

Codice dei Comuni	COMUNI	AGRICOLTURA RAMO 0	INDUSTRIE						
			RAMO 1			RAMO 2	RAMO 3	RAMO 4	RAMO 5
			1. A	1. B	TOTALE				
001	ACCADIA	491	4	2	6	2	45	58	225
002	ALBERONA	380	2	2	4	1	10	9	35
003	ANZANO DI PUGLIA	438	1	—	1	3	44	52	250
004	APRICENA	634	7	13	20	649	83	110	376
005	ASCOLI SATRIANO	969	3	10	13	38	94	140	177
006	BICCARI	422	36	9	45	95	32	122	116
007	BOVINO	514	3	19	22	15	57	78	239
008	CAGNANO VARANO	787	8	5	13	197	221	271	474
009	CANDELA	423	3	10	13	28	28	69	70
010	CARAPELLE	552	2	8	10	88	69	144	100
011	CARLANTINO	280	2	—	2	9	6	16	66
012	CARPINO	875	3	1	4	22	74	66	286
013	CASALNUOVO MONTEROTARO	437	3	10	13	13	23	46	60
014	CASALVECCHIO DI PUGLIA	494	5	7	12	23	40	39	131
015	CASTELLUCCIO DEI SAURI	307	—	2	2	36	20	19	56
016	CASTELLUCCIO VALMAGGIORE	258	—	—	—	2	13	34	66
017	CASTELNUOVO DELLA DAUNIA	242	1	16	17	21	35	74	108
018	CELENZA VALFORTORE	213	1	2	3	129	4	51	62
019	CELLE DI SAN VITO	50	—	—	—	1	4	—	9
020	CERIGNOLA	4.934	24	77	101	140	329	710	1.597
021	CHIEUTI	211	2	2	4	11	30	14	27
022	DELICETO	871	15	21	36	56	45	73	136
023	FAETO	147	3	1	4	4	6	21	42
024	FOGGIA	4.668	126	456	582	753	1.712	3.794	3.773
025	ISCHITELLA	790	6	4	10	18	52	41	142
026	ISOLE TREMITI	17	—	2	2	1	2	2	3
027	LESINA	471	1	3	4	50	62	83	380
028	LUCERA	2.487	36	83	119	511	399	617	1.090
029	MANFREDONIA	2.775	20	86	106	1.012	799	661	2.047
030	MARGHERITA DI SAVOIA	671	1	6	7	671	103	176	234
031	MATTINATA	830	1	8	9	48	50	69	277
032	MONTELEONE DI PUGLIA	354	—	4	4	5	8	37	47
033	MONTE SANT'ANGELO	858	1	26	27	309	235	226	646
034	MOTTA MONTECORVINO	106	—	2	2	17	9	35	22
063	ORDONA	522	3	2	5	24	33	27	23
035	ORSARA DI PUGLIA	757	—	16	16	11	53	57	84
036	ORTA NOVA	2.495	4	9	13	40	198	199	338
037	PANNI	156	1	3	4	2	10	22	52
038	PESCHICI	272	—	3	3	10	14	37	290
039	PIETRAMONTECORVINO	432	5	2	7	8	26	66	173
040	POGGIO IMPERIALE	273	—	17	17	117	36	48	85
041	RIGNANO GARGANICO	349	—	3	3	14	52	33	83
042	ROCCHETTA SANT'ANTONIO	480	—	1	1	14	37	36	88
043	RODI GARGANICO	255	6	5	11	9	17	39	169
044	ROSETO VALFORTORE	505	1	5	6	1	9	24	233
045	SAN FERDINANDO DI PUGLIA	2.156	—	7	7	30	70	219	403
046	SAN GIOVANNI ROTONDO	1.066	3	27	30	142	348	372	852
047	SAN MARCO IN LAMIS	1.216	2	13	15	98	129	190	633
048	SAN MARCO LA CATOLA	154	1	2	3	12	27	53	185
049	SANNICANDRO GARGANICO	1.358	6	12	18	91	362	345	810
050	SAN PAOLO DI CIVITATE	756	—	7	7	8	35	93	281
051	SAN SEVERO	3.238	23	109	132	502	360	1.115	1.981
052	SANT'AGATA DI PUGLIA	785	—	4	4	2	64	50	107
053	SERRACAPRIOLA	761	3	13	16	18	66	64	178
054	STORNARA	694	1	4	5	9	33	37	103
055	STORNARELLA	782	—	6	6	9	74	47	162
056	TORREMAGGIORE	2.716	2	43	45	56	161	113	433
057	TRINITAPOLI	1.515	4	14	18	42	86	251	326
058	TROIA	1.079	1	12	13	61	60	99	242
059	VICO DEL GARGANO	1.136	1	15	16	10	35	60	383
060	VIESTE	903	15	19	34	42	100	176	556
061	VOLTURARA APPULA	187	—	—	—	2	15	11	51
062	VOLTURINO	470	—	1	1	12	65	33	97
064	ZAPPONETA	510	—	2	2	7	4	9	21
	TOTALE PROVINCIA	56.934	402	1.273	1.675	6.381	7.322	11.882	22.791

per sesso e ramo di attività economica

TOTALE

COMMERCIO RAMO 6			TRASPORTI E COMU- NICAZIONI RAMO 7	CREDITO E ASSICURAZIONE, SERVIZI ALLE IMPRESE, NOLEGGIO RAMO 8			PUBBLICA AMMINISTRAZIONE; SERVIZI PUBBLICI E PRIVATI RAMO 9			TOTALE	Codice dei Comuni
6. A	6. B	TOTALE		8. A	8. B	TOTALE	9. A	9. B	TOTALE		
87	9	96	41	6	12	18	62	107	169	1.151	001
29	—	29	9	—	2	2	21	15	36	515	002
59	9	68	27	2	1	3	24	37	61	947	003
415	98	513	217	100	57	157	156	320	476	3.235	004
165	19	184	130	10	46	56	98	168	266	2.067	005
86	28	114	36	5	21	26	55	123	178	1.186	006
135	26	161	120	10	26	36	110	210	320	1.562	007
197	20	217	136	2	20	22	101	160	261	2.599	008
71	22	93	34	8	9	17	59	97	156	931	009
97	16	113	56	8	8	16	37	68	105	1.253	010
50	10	60	7	1	2	3	19	29	48	497	011
136	13	149	44	4	8	12	43	126	169	1.701	012
64	17	81	31	4	8	12	40	80	120	836	013
56	11	67	17	4	7	11	21	45	66	900	014
53	2	55	34	2	4	6	48	48	96	631	015
39	6	45	8	—	6	6	29	75	104	536	016
64	13	77	20	3	7	10	47	61	108	712	017
90	7	97	30	3	4	7	42	77	119	715	018
3	1	4	2	—	1	1	4	18	22	93	019
1.887	336	2.223	648	122	241	363	585	2.062	2.647	13.692	020
47	7	54	37	1	4	5	39	33	72	465	021
133	35	168	41	9	16	25	117	116	233	1.684	022
25	3	28	12	1	3	4	25	28	53	321	023
6.177	1.157	7.334	5.229	812	1.243	2.055	5.212	10.196	15.408	45.308	024
167	18	185	44	1	14	15	59	141	200	1.497	025
53	1	54	6	—	1	1	20	2	22	110	026
258	42	300	142	11	17	28	79	158	237	1.757	027
1.111	229	1.340	468	95	181	276	859	1.401	2.260	9.567	028
1.772	291	2.063	1.050	101	204	305	995	2.208	3.203	14.021	029
404	36	440	123	15	64	79	208	376	584	3.088	030
318	5	323	70	3	16	19	108	185	293	1.988	031
35	5	40	13	—	3	3	32	85	117	628	032
455	63	518	257	13	62	75	253	888	1.141	4.292	033
32	3	35	22	2	3	5	6	63	69	322	034
53	11	64	41	1	12	13	7	41	48	800	063
75	5	80	65	2	16	18	70	119	189	1.330	035
519	90	609	202	18	51	69	241	290	531	4.694	036
31	4	35	15	—	4	4	21	28	49	349	037
240	15	255	24	5	13	18	66	75	141	1.064	038
129	32	161	54	4	16	20	50	97	147	1.094	039
98	15	113	143	4	12	16	58	54	112	960	040
58	5	63	20	1	10	11	55	89	144	772	041
57	17	74	37	6	3	9	29	75	104	880	042
232	21	253	47	5	25	30	103	246	349	1.179	043
30	5	35	9	2	2	4	33	44	77	903	044
365	86	451	119	13	69	82	149	299	448	3.985	045
606	102	708	227	24	78	102	397	1.810	2.207	6.054	046
365	43	408	112	10	51	61	227	1.061	1.288	4.150	047
73	15	88	36	—	8	8	34	72	106	672	048
513	144	657	187	11	57	68	297	590	887	4.783	049
158	35	193	53	7	19	26	77	148	225	1.677	050
2.312	437	2.749	742	191	278	469	978	2.698	3.676	14.964	051
43	12	55	33	5	6	11	60	119	179	1.290	052
170	56	226	47	7	26	33	52	180	232	1.641	053
88	19	107	50	2	11	13	38	111	149	1.200	054
110	34	144	49	2	17	19	48	93	141	1.433	055
474	77	551	204	59	58	117	173	605	778	5.174	056
423	79	502	204	19	76	95	175	436	611	3.650	057
296	71	367	146	14	37	51	118	398	516	2.634	058
315	27	342	91	11	32	43	339	267	606	2.722	059
715	46	761	92	17	57	74	247	425	672	3.410	060
18	1	19	4	—	2	2	20	37	57	348	061
74	19	93	54	1	3	4	37	93	130	959	062
67	5	72	12	2	8	10	22	47	69	716	064
23.477	4.086	27.563	12.280	1.801	3.378	5.179	13.834	30.453	44.287	196.294	

segue TAV. 8 — Popolazione residente attiva in condizione professionale,

Codice dei Comuni	COMUNI	AGRICOLTURA RAMO 0	INDUSTRIE						
			RAMO 1			RAMO 2	RAMO 3	RAMO 4	RAMO 5
			1. A	1. B	TOTALE				
001	ACCADIA	173	4	2	6	2	43	43	222
002	ALBERONA	194	2	1	3	1	10	7	34
003	ANZANO DI PUGLIA	114	—	—	—	3	40	30	242
004	APRICENA	446	6	13	19	634	74	81	370
005	ASCOLI SATRIANO	547	3	10	13	32	85	96	169
006	BICCARI	222	36	9	45	47	29	71	113
007	BOVINO	229	3	18	21	12	52	56	233
008	CAGNANO VARANO	458	8	5	13	193	207	207	465
009	CANDELA	232	3	9	12	28	27	50	65
010	CARAPELLE	267	2	8	10	86	68	104	99
011	CARLANTINO	127	2	—	2	7	5	15	62
012	CARPINO	397	3	1	4	19	68	44	279
013	CASALNUOVO MONTEROTARO	235	3	10	13	12	22	27	59
014	CASALVECCHIO DI PUGLIA	207	5	6	11	22	37	22	123
015	CASTELLUCCIO DEI SAURI	141	—	2	2	35	19	12	53
016	CASTELLUCCIO VALMAGGIORE	120	—	—	—	1	12	19	66
017	CASTELNUOVO DELLA DAUNIA	127	1	15	16	20	34	41	102
018	CELENZA VALFORTORE	100	1	2	3	128	4	37	57
019	CELLE DI SAN VITO	34	—	—	—	1	3	—	9
020	CERIGNOLA	3.911	21	73	94	123	319	548	1.566
021	CHIEUTI	166	2	2	4	11	22	10	26
022	DELICETO	368	15	21	36	55	40	48	134
023	FAETO	62	3	1	4	3	4	11	41
024	FOGGIA	3.081	120	428	548	686	1.546	3.083	3.605
025	ISCHITELLA	337	6	3	9	18	46	36	139
026	ISOLE TREMITI	17	—	2	2	—	2	2	3
027	LESINA	343	—	3	3	50	57	70	374
028	LUCERA	1.598	35	77	112	487	379	499	1.060
029	MANFREDONIA	2.157	19	84	103	969	774	562	2.000
030	MARGHERITA DI SAVOIA	478	1	6	7	654	91	102	229
031	MATTINATA	342	1	7	8	46	48	53	273
032	MONTELEONE DI PUGLIA	163	—	3	3	5	7	9	47
033	MONTE SANT'ANGELO	604	1	23	24	297	225	183	628
034	MOTTA MONTECORVINO	57	—	2	2	12	6	28	17
063	ORDONA	267	2	1	3	23	31	23	17
035	ORSARA DI PUGLIA	352	—	15	15	9	51	35	80
036	ORTA NOVA	1.435	4	7	11	39	192	145	328
037	PANNI	71	1	2	3	1	9	18	48
038	PESCHICI	245	—	3	3	9	13	28	284
039	PIETRAMONTECORVINO	244	5	2	7	8	25	25	171
040	POGGIO IMPERIALE	167	—	17	17	115	33	35	80
041	RIGNANO GARGANICO	213	—	3	3	12	51	29	82
042	ROCCHETTA SANT'ANTONIO	265	—	1	1	10	35	30	87
043	RODI GARGANICO	162	5	5	10	8	17	30	166
044	ROSETO VALFORTORE	328	1	5	6	1	9	19	227
045	SAN FERDINANDO DI PUGLIA	1.323	—	5	5	29	66	133	391
046	SAN GIOVANNI ROTONDO	806	3	24	27	132	331	257	831
047	SAN MARCO IN LAMIS	895	2	12	14	96	117	133	619
048	SAN MARCO LA CATOLA	95	1	2	3	12	25	40	180
049	SANNICANDRO GARGANICO	1.100	6	11	17	84	327	246	780
050	SAN PAOLO DI CIVITATE	507	—	6	6	5	31	72	275
051	SAN SEVERO	2.586	21	107	128	482	342	942	1.934
052	SANT'AGATA DI PUGLIA	359	—	4	4	1	59	29	97
053	SERRACAPRIOLA	525	3	13	16	17	49	39	168
054	STORNARA	462	1	4	5	9	30	24	102
055	STORNARELLA	445	—	6	6	9	70	33	156
056	TORRETAGGIORE	1.622	2	42	44	55	156	76	418
057	TRINITAPOLI	1.202	4	14	18	40	84	111	317
058	TROIA	517	1	11	12	59	57	63	237
059	VICO DEL GARGANO	555	1	15	16	8	34	43	372
060	VIESTE	728	15	19	34	37	89	142	538
061	VOLTURARA APPULA	101	—	—	—	2	14	6	47
062	VOLTURINO	223	—	1	1	11	56	29	96
064	ZAPPONETA	365	—	2	2	7	4	6	21
	TOTALE PROVINCIA	36.219	384	1.205	1.589	6.029	6.812	9.047	22.113

per sesso e ramo di attività economica

MASCHI

COMMERCIO RAMO 6			TRASPORTI E COMU- NICAZIONI RAMO 7	CREDITO E ASSICURAZIONE, SERVIZI ALLE IMPRESE, NOLEGGIO RAMO 8			PUBBLICA AMMINISTRAZIONE; SERVIZI PUBBLICI E PRIVATI RAMO 9			TOTALE	Codice dei Comuni
6. A	6. B	TOTALE		8. A	8. B	TOTALE	9. A	9. B	TOTALE		
52	9	61	39	5	12	17	51	57	108	714	001
15	—	15	9	—	2	2	15	9	24	299	002
32	9	41	17	1	—	1	21	20	41	529	003
305	96	401	206	98	48	146	130	157	287	2.664	004
100	17	117	123	7	45	52	77	91	168	1.402	005
51	28	79	33	2	17	19	42	53	95	753	006
81	25	106	114	8	19	27	95	97	192	1.042	007
121	18	139	125	1	16	17	76	75	151	1.975	008
42	22	64	31	6	8	14	49	35	84	607	009
64	16	80	54	6	8	14	33	34	67	849	010
26	9	35	7	—	2	2	13	11	24	286	011
86	11	97	42	3	7	10	29	70	99	1.059	012
35	17	52	30	4	8	12	32	39	71	533	013
28	10	38	17	4	4	8	15	24	39	524	014
32	2	34	32	2	4	6	43	21	64	398	015
15	6	21	8	—	2	2	23	45	68	317	016
37	11	48	19	3	5	8	41	36	77	492	017
58	6	64	24	3	4	7	39	38	77	501	018
1	—	1	2	—	1	1	3	7	10	61	019
1.381	326	1.707	614	103	192	295	490	1.049	1.539	10.716	020
25	7	32	35	1	3	4	32	18	50	360	021
67	35	102	39	7	15	22	93	49	142	986	022
18	3	21	9	1	2	3	16	15	31	189	023
3.911	1.107	5.018	4.864	682	1.012	1.694	4.250	4.548	8.798	32.923	024
109	17	126	44	1	13	14	52	82	134	903	025
30	1	31	5	—	1	1	19	2	21	84	026
164	41	205	137	8	16	24	69	88	157	1.420	027
785	223	1.008	442	89	158	247	693	670	1.363	7.195	028
1.105	283	1.388	1.008	82	165	247	871	1.137	2.008	11.216	029
266	35	301	116	11	53	64	182	181	363	2.405	030
203	5	208	67	3	15	18	89	71	160	1.223	031
13	5	18	12	—	3	3	26	45	71	338	032
266	59	325	251	9	43	52	229	519	748	3.337	033
16	3	19	18	2	2	4	6	30	36	199	034
30	11	41	41	1	4	5	7	18	25	476	063
36	4	40	59	2	16	18	51	67	118	777	035
348	88	436	193	15	42	57	206	124	330	3.166	036
14	2	16	15	—	4	4	18	15	33	218	037
148	15	163	21	5	9	14	53	41	94	874	038
66	32	98	52	3	13	16	44	37	81	727	039
49	15	64	137	4	11	15	47	28	75	738	040
25	5	30	19	—	9	9	48	40	88	536	041
29	17	46	35	4	3	7	22	35	57	573	042
164	21	185	39	5	21	26	81	132	213	856	043
18	5	23	9	2	1	3	29	23	52	677	044
239	84	323	115	12	66	78	110	174	284	2.747	045
371	100	471	211	19	52	71	365	871	1.236	4.373	046
209	42	251	106	6	45	51	188	540	728	3.010	047
42	14	56	33	—	6	6	23	28	51	501	048
330	141	471	179	11	51	62	258	331	589	3.855	049
93	33	126	43	7	19	26	56	80	136	1.227	050
1.629	427	2.056	705	165	238	403	841	1.303	2.144	11.722	051
26	11	37	32	4	6	10	40	52	92	720	052
108	55	163	44	6	24	30	38	88	126	1.177	053
50	17	67	49	1	11	12	24	59	83	843	054
73	34	107	49	2	15	17	34	48	82	974	055
324	75	399	195	55	51	106	138	293	431	3.502	056
241	79	320	195	16	68	84	147	224	371	2.742	057
178	69	247	120	11	33	44	100	156	256	1.612	058
189	26	215	79	9	31	40	324	121	445	1.807	059
481	43	524	90	14	47	61	217	201	418	2.661	060
10	1	11	4	—	2	2	17	23	40	227	061
39	19	58	49	—	1	1	31	49	80	604	062
42	5	47	11	2	8	10	18	32	50	523	064
15.141	3.952	19.093	11.522	1.533	2.812	4.345	11.519	14.656	26.175	142.944	

segue TAV. 8 — Popolazione residente attiva in condizione professionale,

C —

Codice dei Comuni	COMUNI	AGRICOLTURA RAMO 0	INDUSTRIE						
			RAMO 1			RAMO 2	RAMO 3	RAMO 4	RAMO 5
			1. A	1. B	TOTALE				
001	ACCADIA	318	—	—	—	—	2	15	3
002	ALBERONA	186	—	1	1	—	—	2	1
003	ANZANO DI PUGLIA	324	1	—	1	—	4	22	8
004	APRICENA	188	1	—	1	15	9	29	6
005	ASCOLI SATRIANO	422	—	—	—	6	9	44	8
006	BICCARI	200	—	—	—	48	3	51	3
007	BOVINO	285	—	1	1	3	5	22	6
008	CAGNANO VARANO	329	—	—	—	4	14	64	9
009	CANDELA	191	—	1	1	—	1	19	5
010	CARAPELLE	285	—	—	—	2	1	40	1
011	CARLANTINO	153	—	—	—	2	1	1	4
012	CARPINO	478	—	—	—	3	6	22	7
013	CASALNUOVO MONTEROTARO	202	—	—	—	1	1	19	1
014	CASALVECCHIO DI PUGLIA	287	—	1	1	1	3	17	8
015	CASTELLUCCIO DEI SAURI	166	—	—	—	1	1	7	3
016	CASTELLUCCIO VALMAGGIORE	138	—	—	—	1	1	15	—
017	CASTELNUOVO DELLA DAUNIA	115	—	1	1	1	1	33	6
018	CELENZA VALFORTORE	113	—	—	—	1	—	14	5
019	CELLE DI SAN VITO	16	—	—	—	—	1	—	—
020	CERIGNOLA	1.023	3	4	7	17	10	162	31
021	CHIEUTI	45	—	—	—	—	8	4	1
022	DELICETO	503	—	—	—	1	5	25	2
023	FAETO	85	—	—	—	1	2	10	1
024	FOGGIA	1.587	6	28	34	67	166	711	168
025	ISCHITELLA	453	—	1	1	—	6	5	3
026	ISOLE TREMITI	—	—	—	—	1	—	—	—
027	LESINA	128	1	—	1	—	5	13	6
028	LUCERA	889	1	6	7	24	20	118	30
029	MANFREDONIA	618	1	2	3	43	25	99	47
030	MARGHERITA DI SAVOIA	193	—	—	—	17	12	74	5
031	MATTINATA	488	—	1	1	2	2	16	4
032	MONTELEONE DI PUGLIA	191	—	1	1	—	1	28	—
033	MONTE SANT'ANGELO	254	—	3	3	12	10	43	18
034	MOTTA MONTECORVINO	49	—	—	—	5	3	7	5
063	ORDONA	255	1	1	2	1	2	4	6
035	ORSARA DI PUGLIA	405	—	1	1	2	2	22	4
036	ORTA NOVA	1.060	—	2	2	1	6	54	10
037	PANNI	85	—	1	1	1	1	4	4
038	PESCHICI	27	—	—	—	1	1	9	6
039	PIETRAMONTECORVINO	188	—	—	—	—	1	41	2
040	POGGIO IMPERIALE	106	—	—	—	2	3	13	5
041	RIGNANO GARGANICO	136	—	—	—	2	1	4	1
042	ROCCHETTA SANT'ANTONIO	215	—	—	—	4	2	6	1
043	RODI GARGANICO	93	1	—	1	1	—	9	3
044	ROSETO VALFORTORE	177	—	—	—	—	—	5	6
045	SAN FERDINANDO DI PUGLIA	833	—	2	2	1	4	86	12
046	SAN GIOVANNI ROTONDO	260	—	3	3	10	17	115	21
047	SAN MARCO IN LAMIS	321	—	1	1	2	12	57	14
048	SAN MARCO LA CATOLA	59	—	—	—	—	2	13	5
049	SANNICANDRO GARGANICO	258	—	1	1	7	35	99	30
050	SAN PAOLO DI CIVITATE	249	—	1	1	3	4	21	6
051	SAN SEVERO	652	2	2	4	20	18	173	47
052	SANT'AGATA DI PUGLIA	426	—	—	—	1	5	21	10
053	SERRACAPRIOLA	236	—	—	—	1	17	25	10
054	STORNARA	232	—	—	—	—	3	13	1
055	STORNARELLA	337	—	—	—	—	4	14	6
056	TORREMAGGIORE	1.094	—	1	1	1	5	37	15
057	TRINITAPOLI	313	—	—	—	2	2	140	9
058	TROIA	562	—	1	1	2	3	36	5
059	VICO DEL GARGANO	581	—	—	—	2	1	17	11
060	VIESTE	175	—	—	—	5	11	34	18
061	VOLTURARA APPULA	86	—	—	—	—	1	5	4
062	VOLTURINO	247	—	—	—	1	9	4	1
064	ZAPPONETA	145	—	—	—	—	—	3	—
	TOTALE PROVINCIA	20.715	18	68	86	352	510	2.835	678

per sesso e ramo di attività economica

FEMMINE

COMMERCIO RAMO 6			TRASPORTI E COMU- NICAZIONI RAMO 7	CREDITO E ASSICURAZIONE, SERVIZI ALLE IMPRESE, NOLEGGIO RAMO 8			PUBBLICA AMMINISTRAZIONE; SERVIZI PUBBLICI E PRIVATI RAMO 9			TOTALE	Codice dei Comuni
6. A	6. B	TOTALE		8. A	8. B	TOTALE	9. A	9. B	TOTALE		
35	—	35	2	1	—	1	11	50	61	437	001
14	—	14	—	—	—	—	6	6	12	216	002
27	—	27	10	1	1	2	3	17	20	418	003
110	2	112	11	2	9	11	26	163	189	571	004
65	2	67	7	3	1	4	21	77	98	665	005
35	—	35	3	3	4	7	13	70	83	433	006
54	1	55	6	2	7	9	15	113	128	520	007
76	2	78	11	1	4	5	25	85	110	624	008
29	—	29	3	2	1	3	10	62	72	324	009
33	—	33	2	2	—	2	4	34	38	404	010
24	1	25	—	1	—	1	6	18	24	211	011
50	2	52	2	1	1	2	14	56	70	642	012
29	—	29	1	—	—	—	8	41	49	303	013
28	1	29	—	—	3	3	6	21	27	376	014
21	—	21	2	—	—	—	5	27	32	233	015
24	—	24	—	—	4	4	6	30	36	219	016
27	2	29	1	—	2	2	6	25	31	220	017
32	1	33	6	—	—	—	3	39	42	214	018
2	1	3	—	—	—	—	1	11	12	32	019
506	10	516	34	19	49	68	95	1.013	1.108	2.976	020
22	—	22	2	—	1	1	7	15	22	105	021
66	—	66	2	2	1	3	24	67	91	698	022
7	—	7	3	—	1	1	9	13	22	132	023
2.266	50	2.316	365	130	231	361	962	5.648	6.610	12.385	024
58	1	59	—	—	1	1	7	59	66	594	025
23	—	23	1	—	—	—	1	—	1	26	026
94	1	95	5	3	1	4	10	70	80	337	027
326	6	332	26	6	23	29	166	731	897	2.372	028
667	8	675	42	19	39	58	124	1.071	1.195	2.805	029
138	1	139	7	4	11	15	26	195	221	683	030
115	—	115	3	—	1	1	19	114	133	765	031
22	—	22	1	—	—	—	6	40	46	290	032
189	4	193	6	4	19	23	24	369	393	955	033
16	—	16	4	—	1	1	—	33	33	123	034
23	—	23	—	—	8	8	—	23	23	324	063
39	1	40	6	—	—	—	19	52	71	553	035
171	2	173	9	3	9	12	35	166	201	1.528	036
17	2	19	—	—	—	—	3	13	16	131	037
92	—	92	3	—	4	4	13	34	47	190	038
63	—	63	2	1	3	4	6	60	66	367	039
49	—	49	6	—	1	1	11	26	37	222	040
33	—	33	1	1	1	2	7	49	56	236	041
28	—	28	2	2	—	2	7	40	47	307	042
68	—	68	8	—	4	4	22	114	136	323	043
12	—	12	—	—	1	1	4	21	25	226	044
126	2	128	4	1	3	4	39	125	164	1.238	045
235	2	237	16	5	26	31	32	939	971	1.681	046
156	1	157	6	4	6	10	39	521	560	1.140	047
31	1	32	3	—	2	2	11	44	55	171	048
183	3	186	8	—	6	6	39	259	298	928	049
65	2	67	10	—	—	—	21	68	89	450	050
683	10	693	37	26	40	66	137	1.395	1.532	3.242	051
17	1	18	1	1	—	1	20	67	87	570	052
62	1	63	3	1	2	3	14	92	106	464	053
38	2	40	1	1	—	1	14	52	66	357	054
37	—	37	—	—	2	2	14	45	59	459	055
150	2	152	9	4	7	11	35	312	347	1.672	056
182	—	182	9	3	8	11	28	212	240	908	057
118	2	120	26	3	4	7	18	242	260	1.022	058
126	1	127	12	2	1	3	15	146	161	915	059
234	3	237	2	3	10	13	30	224	254	749	060
8	—	8	—	—	—	—	3	14	17	121	061
35	—	35	5	1	2	3	6	44	50	355	062
25	—	25	1	—	—	—	4	15	19	193	064
8.336	134	8.470	758	268	566	834	2.315	15.797	18.112	53.350	

TAV. 9 - Popolazione residente attiva in condizione professionale, per sesso, settore di attività economica e posizione nella professione

A — TOTALE

Codice dei Comuni	COMUNI	POSIZIONE NELLA PROFESSIONE									
		IMPRENDITORI E LIBERI PROFESSIONISTI		LAVORATORI IN PROPRIO		COADIUVANTI		DIRIGENTI E IMPIEGATI		LAVORATORI DIPENDENTI	
		MF	M	MF	M	MF	M	MF	M	MF	M
001	ACCADIA	15	11	125	75	18	5	134	86	859	537
002	ALBERONA	7	4	163	135	141	40	32	18	172	102
003	ANZANO DI PUGLIA	3	3	98	52	15	6	39	23	792	445
004	APRICENA	90	84	935	778	198	51	538	362	1.474	1.389
005	ASCOLI SATRIANO	37	33	618	413	87	23	272	186	1.053	747
006	BICCARI	19	16	252	167	23	4	143	75	749	491
007	BOVINO	39	31	481	283	62	15	259	162	721	551
008	CAGNANO VARANO	21	17	394	280	52	25	164	95	1.968	1.558
009	CANDELA	16	13	262	187	49	9	137	72	467	326
010	CARAPELLE	19	16	225	170	46	11	104	73	859	579
011	CARLANTINO	6	6	84	55	11	2	34	15	362	208
012	CARPINO	14	11	409	264	121	33	132	77	1.025	674
013	CASALNUOVO MONTEROTARO	13	12	385	244	37	6	95	58	306	213
014	CASALVECCHIO DI PUGLIA	8	5	330	185	47	12	52	30	463	292
015	CASTELLUCCIO DEI SAURI	7	6	155	110	43	10	70	47	356	225
016	CASTELLUCCIO VALMAGGIORE	6	5	164	106	51	12	74	46	241	148
017	CASTELNUOVO DELLA DAUNIA	9	8	197	142	67	12	81	51	358	279
018	CELENZA VALFORTORE	22	19	194	131	24	4	124	78	351	269
019	CELLE DI SAN VITO	1	1	23	14	—	—	17	8	52	38
020	CERIGNOLA	317	264	2.857	2.241	599	245	2.400	1.432	7.519	6.534
021	CHIEUTI	7	5	157	116	19	5	54	37	228	197
022	DELICETO	22	22	495	319	87	27	169	90	911	528
023	FAETO	3	3	91	47	4	2	45	18	178	119
024	FOGGIA	1.553	1.333	6.211	4.413	980	350	16.622	10.161	19.942	16.666
025	ISCHITELLA	10	10	283	219	20	12	153	104	1.031	558
026	ISOLE TREMITI	4	4	54	39	11	4	13	11	28	26
027	LESINA	31	28	613	459	96	39	194	133	823	761
028	LUCERA	291	245	2.233	1.657	408	142	2.039	1.287	4.596	3.864
029	MANFREDONIA	334	285	2.586	1.993	539	186	3.114	2.055	7.448	6.697
030	MARGHERITA DI SAVOIA	75	60	481	365	81	43	514	321	1.937	1.616
031	MATTINATA	44	37	265	197	41	23	241	119	1.397	847
032	MONTELEONE DI PUGLIA	6	5	135	78	4	3	94	56	389	196
033	MONTE SANT'ANGELO	77	64	744	516	124	38	790	473	2.557	2.246
034	MOTTA MONTECORVINO	2	2	104	65	6	1	82	41	128	90
063	ORDONA	7	5	173	112	12	4	58	35	550	320
035	ORSARA DI PUGLIA	15	14	243	134	59	17	155	91	858	521
036	ORTA NOVA	63	58	1.065	811	226	80	429	259	2.911	1.958
037	PANNI	5	4	68	44	8	2	33	23	235	145
038	PESCHICI	32	27	244	181	42	13	117	76	629	577
039	PIETRAMONTECORVINO	19	17	359	274	110	22	115	64	491	350
040	POGGIO IMPERIALE	20	18	346	223	34	9	129	89	431	399
041	RIGNANO GARGANICO	12	9	219	114	59	7	109	66	373	340
042	ROCCHETTA SANT'ANTONIO	9	8	350	228	39	13	102	60	380	264
043	RODI GARGANICO	31	29	275	208	34	16	293	175	546	428
044	ROSETO VALFORTORE	5	5	258	195	28	14	54	31	558	432
045	SAN FERDINANDO DI PUGLIA	61	51	576	437	53	23	373	237	2.922	1.999
046	SAN GIOVANNI ROTONDO	109	94	1.038	745	170	50	1.477	951	3.260	2.533
047	SAN MARCO IN LAMIS	68	50	829	584	270	54	856	475	2.127	1.847
048	SAN MARCO LA CATOLA	11	8	178	138	56	16	87	44	340	295
049	SANNICANDRO GARGANICO	71	60	1.072	815	171	39	632	399	2.837	2.542
050	SAN PAOLO DI CIVITATE	27	26	380	263	50	27	198	118	1.022	793
051	SAN SEVERO	471	416	2.486	2.051	512	185	3.483	2.146	8.012	6.924
052	SANT'AGATA DI PUGLIA	14	12	284	176	29	5	134	69	829	458
053	SERRACAPRIOLA	37	33	535	422	158	45	189	104	722	573
054	STORNARA	20	15	249	189	44	12	118	62	769	565
055	STORNARELLA	25	21	362	274	39	10	119	73	888	596
056	TORREMAGGIORE	101	84	974	712	156	65	670	396	3.273	2.245
057	TRINITAPOLI	79	71	564	397	80	34	554	336	2.373	1.904
058	TROIA	73	68	589	416	149	38	464	267	1.359	823
059	VICO DEL GARGANO	42	37	455	315	52	22	488	344	1.685	1.089
060	VIESTE	107	92	638	486	114	51	603	371	1.948	1.661
061	VOLTURARA APPULA	4	4	76	61	41	8	43	30	184	124
062	VOLTURINO	6	6	337	198	12	2	114	67	490	331
064	ZAPPONETA	29	20	84	64	23	14	41	34	539	391
	TOTALE PROVINCIA	4.701	4.030	38.109	27.782	6.941	2.297	41.262	25.392	105.281	83.443

segue TAV. 9 — Popolazione residente attiva in condizione professionale, per sesso,
settore di attività economica e posizione nella professione

B — AGRICOLTURA, CACCIA, FORESTE E PESCA

Codice dei Comuni	COMUNI	POSIZIONE NELLA PROFESSIONE									
		IMPRENDITORI E LIBERI PROFESSIONISTI		LAVORATORI IN PROPRIO		COADIUVANTI		DIRIGENTI E IMPIEGATI		LAVORATORI DIPENDENTI	
		MF	M	MF	M	MF	M	MF	M	MF	M
001	ACCADIA	—	—	56	35	11	2	2	2	422	134
002	ALBERONA	2	2	132	110	135	37	1	1	110	44
003	ANZANO DI PUGLIA	—	—	43	21	7	1	—	—	388	92
004	APRICENA	3	3	347	284	130	18	11	5	143	136
005	ASCOLI SATRIANO	2	2	449	303	60	12	8	7	450	223
006	BICCARI	—	—	137	87	11	2	2	2	272	131
007	BOVINO	1	1	329	172	33	7	3	1	148	48
008	CAGNANO VARANO	1	1	135	100	33	11	1	1	617	345
009	CANDELA	2	2	189	132	36	5	—	—	196	93
010	CARAPELLE	1	1	118	95	29	2	2	2	402	167
011	CARLANTINO	—	—	41	26	4	1	1	1	234	99
012	CARPINO	—	—	239	146	96	23	2	2	538	226
013	CASALNUOVO MONTEROTARO	—	—	288	174	27	2	1	1	121	58
014	CASALVECCHIO DI PUGLIA	—	—	259	144	41	9	1	1	193	53
015	CASTELLUCCIO DEI SAURI	—	—	87	65	36	6	1	—	183	70
016	CASTELLUCCIO VALMAGGIORE	—	—	87	60	42	9	1	1	128	50
017	CASTELNUOVO DELLA DAUNIA	1	1	108	79	60	7	—	—	73	40
018	CELENZA VALFORTORE	1	1	101	67	12	2	1	1	98	29
019	CELLE DI SAN VITO	—	—	20	13	—	—	—	—	30	21
020	CERIGNOLA	15	14	1.019	790	335	95	104	61	3.461	2.951
021	CHIEUTI	—	—	95	73	12	3	4	3	100	87
022	DELICETO	2	2	293	178	55	15	—	—	521	173
023	FAETO	—	—	61	25	2	1	—	—	84	36
024	FOGGIA	108	88	2.362	1.634	368	85	303	237	1.527	1.037
025	ISCHITELLA	1	1	94	67	4	2	2	1	689	266
026	ISOLE TREMITI	—	—	13	13	—	—	—	—	4	4
027	LESINA	1	1	284	209	59	17	5	5	122	111
028	LUCERA	37	25	1.173	797	257	50	23	21	997	705
029	MANFREDONIA	18	15	1.008	848	285	70	27	25	1.437	1.199
030	MARGHERITA DI SAVOIA	2	1	156	127	23	14	3	2	487	334
031	MATTINATA	1	—	83	71	15	3	1	1	730	267
032	MONTELEONE DI PUGLIA	—	—	67	44	—	—	—	—	287	119
033	MONTE SANT'ANGELO	—	—	260	185	66	15	3	2	529	402
034	MOTTA MONTECORVINO	—	—	69	44	6	1	—	—	31	12
063	ORDONA	—	—	124	81	11	4	5	4	382	178
035	ORSARA DI PUGLIA	—	—	174	98	42	9	1	—	540	245
036	ORTA NOVA	4	4	531	394	119	32	11	10	1.830	995
037	PANNI	—	—	26	16	3	1	—	—	127	54
038	PESCHICI	—	—	48	44	5	1	1	1	218	199
039	PIETRAMONTECORVINO	2	2	181	139	76	12	1	1	172	90
040	POGGIO IMPERIALE	1	1	209	129	24	5	2	2	37	30
041	RIGNANO GARGANICO	1	1	155	79	53	5	1	1	139	127
042	ROCCHETTA SANT'ANTONIO	3	2	272	174	32	11	2	1	171	77
043	RODI GARGANICO	1	1	77	53	6	3	1	1	170	104
044	ROSETO VALFORTORE	—	—	214	161	23	11	—	—	268	156
045	SAN FERDINANDO DI PUGLIA	1	1	97	65	6	1	8	8	2.044	1.248
046	SAN GIOVANNI ROTONDO	6	6	487	360	85	18	4	4	484	418
047	SAN MARCO IN LAMIS	9	4	445	325	204	34	9	8	549	524
048	SAN MARCO LA CATOLA	—	—	88	72	42	9	—	—	24	14
049	SANNICANDRO GARGANICO	1	1	537	437	111	11	14	11	695	640
050	SAN PAOLO DI CIVITATE	1	1	176	117	23	11	5	5	551	373
051	SAN SEVERO	28	20	556	466	180	31	36	31	2.438	2.038
052	SANT'AGATA DI PUGLIA	—	—	233	142	28	4	3	2	521	211
053	SERRACAPRIOLA	4	2	312	253	114	24	3	3	328	243
054	STORNARA	—	—	137	105	35	7	4	2	518	348
055	STORNARELLA	—	—	185	139	32	6	1	—	564	300
056	TORREMAGGIORE	2	1	475	315	60	17	9	9	2.170	1.280
057	TRINITAPOLI	3	—	109	87	17	5	15	14	1.371	1.096
058	TROIA	7	5	341	251	107	18	6	4	618	239
059	VICO DEL GARGANO	2	2	132	88	17	5	4	2	981	458
060	VIESTE	11	10	223	167	45	18	7	7	617	526
061	VOLTURARA APPULA	2	2	51	44	41	8	—	—	93	47
062	VOLTURINO	—	—	227	116	7	1	1	—	235	106
064	ZAPPONETA	1	1	36	29	6	2	1	1	466	332
	TOTALE PROVINCIA	289	228	17.060	12.164	3.844	851	668	518	35.073	22.458

segue TAV. 9 — Popolazione residente attiva in condizione professionale, per sesso,
settore di attività economica e posizione nella professione

C — INDUSTRIE

Codice dei Comuni	COMUNI	POSIZIONE NELLA PROFESSIONE									
		IMPRENDITORI E LIBERI PROFESSIONISTI		LAVORATORI IN PROPRIO		COADIUVANTI		DIRIGENTI E IMPIEGATI		LAVORATORI DIPENDENTI	
		MF	M	MF	M	MF	M	MF	M	MF	M
001	ACCADIA	1	1	12	11	—	—	7	7	316	297
002	ALBERONA	—	—	16	16	—	—	4	2	39	37
003	ANZANO DI PUGLIA	—	—	17	13	2	2	2	—	329	300
004	APRICENA	14	14	202	183	16	14	52	43	954	924
005	ASCOLI SATRIANO	7	7	55	45	4	—	21	17	375	326
006	BICCARI	2	2	33	29	6	1	17	10	352	263
007	BOVINO	7	6	45	36	2	—	12	10	345	322
008	CAGNANO VARANO	2	2	102	91	4	4	8	7	1.060	981
009	CANDELA	—	—	19	13	2	1	21	19	166	149
010	CARAPELLE	2	2	27	26	3	1	17	13	362	325
011	CARLANTINO	3	3	10	9	—	—	1	1	85	78
012	CARPINO	2	2	57	42	9	5	13	12	371	353
013	CASALNUOVO MONTEROTARO	2	2	29	27	3	1	13	11	108	92
014	CASALVECCHIO DI PUGLIA	—	—	28	21	—	—	4	3	213	191
015	CASTELLUCCIO DEI SAURI	—	—	17	13	1	—	10	8	105	100
016	CASTELLUCCIO VALMAGGIORE	3	3	40	28	1	—	3	3	68	64
017	CASTELNUOVO DELLA DAUNIA	1	1	30	30	1	—	9	4	214	178
018	CELENZA VALFORTORE	—	—	30	22	3	1	20	15	196	191
019	CELLE DI SAN VITO	—	—	—	—	—	—	—	—	14	13
020	CERIGNOLA	40	35	397	351	38	27	214	179	2.188	2.058
021	CHIEUTI	—	—	22	20	2	1	9	8	53	44
022	DELICETO	3	3	78	62	8	3	7	5	250	240
023	FAETO	2	2	8	6	—	—	9	3	58	52
024	FOGGIA	200	190	746	660	67	31	1.672	1.334	7.929	7.253
025	ISCHITELLA	—	—	60	58	2	1	7	5	194	184
026	ISOLE TREMITI	—	—	3	3	1	—	—	—	6	6
027	LESINA	6	6	112	110	6	5	14	13	441	420
028	LUCERA	26	26	269	251	32	24	241	198	2.168	2.038
029	MANFREDONIA	62	60	316	292	21	15	488	429	3.738	3.612
030	MARGHERITA DI SAVOIA	17	17	44	38	4	3	99	84	1.027	941
031	MATTINATA	8	7	49	47	2	1	14	10	380	363
032	MONTELEONE DI PUGLIA	—	—	32	16	—	—	5	4	64	51
033	MONTE SANT'ANGELO	18	18	103	84	13	8	52	40	1.257	1.207
034	MOTTA MONTECORVINO	—	—	9	7	—	—	21	11	55	47
063	ORDONA	—	—	6	6	—	—	11	8	95	83
035	ORSARA DI PUGLIA	1	1	20	14	1	—	8	6	191	169
036	ORTA NOVA	9	9	125	113	6	4	54	46	594	543
037	PANNI	—	—	15	13	2	1	1	1	72	64
038	PESCHICI	1	1	49	44	4	1	12	10	288	281
039	PIETRAMONTECORVINO	2	2	65	60	5	3	6	6	202	165
040	POGGIO IMPERIALE	5	5	45	38	3	1	25	22	225	214
041	RIGNANO GARGANICO	3	2	21	18	—	—	4	4	157	153
042	ROCCHETTA SANT'ANTONIO	2	2	23	20	—	—	15	11	136	130
043	RODI GARGANICO	5	5	32	27	2	1	8	7	198	191
044	ROSETO VALFORTORE	3	3	20	18	2	2	1	1	247	238
045	SAN FERDINANDO DI PUGLIA	9	9	126	117	5	2	39	27	550	469
046	SAN GIOVANNI ROTONDO	24	24	147	117	7	3	72	60	1.494	1.374
047	SAN MARCO IN LAMIS	12	11	106	77	10	5	25	21	912	865
048	SAN MARCO LA CATOLA	5	2	31	26	5	4	7	7	232	221
049	SANNICANDRO GARGANICO	5	4	130	112	5	4	44	34	1.442	1.300
050	SAN PAOLO DI CIVITATE	1	1	68	58	5	4	22	16	328	310
051	SAN SEVERO	35	35	594	546	49	28	439	393	2.973	2.826
052	SANT'AGATA DI PUGLIA	2	1	13	10	1	1	8	7	203	171
053	SERRACAPRIOLA	6	6	66	57	9	4	10	9	251	213
054	STORNARA	2	2	33	32	—	—	5	3	147	133
055	STORNARELLA	7	5	68	64	—	—	13	11	210	194
056	TORRETAGGIORE	7	7	140	126	17	13	53	43	591	560
057	TRINITAPOLI	12	10	114	99	13	8	36	28	548	425
058	TROIA	9	9	70	61	3	2	35	29	358	327
059	VICO DEL GARGANO	7	7	75	67	1	—	15	11	406	388
060	VIESTE	7	7	110	106	1	1	34	28	756	698
061	VOLTURARA APPULA	—	—	8	8	—	—	3	3	68	58
062	VOLTURINO	2	2	40	38	2	1	5	4	159	148
064	ZAPPONETA	3	3	11	10	2	2	8	7	19	18
	TOTALE PROVINCIA	614	584	5.388	4.762	413	244	4.104	3.371	39.532	36.629

segue TAV. 9 — Popolazione residente attiva in condizione professionale, per sesso, settore di attività economica e posizione nella professione

D — ALTRE ATTIVITÀ

Codice dei Comuni	COMUNI	POSIZIONE NELLA PROFESSIONE									
		IMPRENDITORI E LIBERI PROFESSIONISTI		LAVORATORI IN PROPRIO		COADIUVANTI		DIRIGENTI E IMPIEGATI		LAVORATORI DIPENDENTI	
		MF	M	MF	M	MF	M	MF	M	MF	M
001	ACCADIA	14	10	57	29	7	3	125	77	121	106
002	ALBERONA	5	2	15	9	6	3	27	15	23	21
003	ANZANO DI PUGLIA	3	3	38	18	6	3	37	23	75	53
004	APRICENA	73	67	386	311	52	19	475	314	377	329
005	ASCOLI SATRIANO	28	24	114	65	23	11	243	162	228	198
006	BICCARI	17	14	82	51	6	1	124	63	125	97
007	BOVINO	31	24	107	75	27	8	244	151	228	181
008	CAGNANO VARANO	18	14	157	89	15	10	155	87	291	232
009	CANDELA	14	11	54	42	11	3	116	53	105	84
010	CARAPELLE	16	13	80	49	14	8	85	58	95	87
011	CARLANTINO	3	3	33	20	7	1	32	13	43	31
012	CARPINO	12	9	113	76	16	5	117	63	116	95
013	CASALNUOVO MONTEROTARO	11	10	68	43	7	3	81	46	77	63
014	CASALVECCHIO DI PUGLIA	8	5	43	20	6	3	47	26	57	48
015	CASTELLUCCIO DEI SAURI	7	6	51	32	6	4	59	39	68	55
016	CASTELLUCCIO VALMAGGIORE	3	2	37	18	8	3	70	42	45	34
017	CASTELNUOVO DELLA DAUNIA	7	6	59	33	6	5	72	47	71	61
018	CELENZA VALFORTORE	21	18	63	42	9	1	103	62	57	49
019	CELLE DI SAN VITO	1	1	3	1	—	—	17	8	8	4
020	CERIGNOLA	262	215	1.441	1.100	226	123	2.082	1.192	1.870	1.525
021	CHIEUTI	7	5	40	23	5	1	41	26	75	66
022	DELICETO	17	17	124	79	24	9	162	85	140	115
023	FAETO	1	1	22	16	2	1	36	15	36	31
024	FOGGIA	1.245	1.055	3.103	2.119	545	234	14.647	8.590	10.486	8.376
025	ISCHITELLA	9	9	129	94	14	9	144	98	148	108
026	ISOLE TREMITI	4	4	38	23	10	4	13	11	18	16
027	LESINA	24	21	217	140	31	17	175	115	260	230
028	LUCERA	228	194	791	609	119	68	1.775	1.068	1.431	1.121
029	MANFREDONIA	254	210	1.262	853	233	101	2.599	1.601	2.273	1.886
030	MARGHERITA DI SAVOIA	56	42	281	200	54	26	412	235	423	341
031	MATTINATA	35	30	133	79	24	19	226	108	287	217
032	MONTELEONE DI PUGLIA	6	5	36	18	4	3	89	52	38	26
033	MONTE SANT'ANGELO	59	46	381	247	45	15	735	431	771	637
034	MOTTA MONTECORVINO	2	2	26	14	—	—	61	30	42	31
063	ORDONA	7	5	43	25	1	—	42	23	73	59
035	ORSARA DI PUGLIA	14	13	49	22	16	8	146	85	127	107
036	ORTA NOVA	50	45	409	304	101	44	364	203	487	420
037	PANNI	5	4	27	15	3	—	32	22	36	27
038	PESCHICI	31	26	147	93	33	11	104	65	123	97
039	PIETRAMONTECORVINO	15	13	113	75	29	7	108	57	117	95
040	POGGIO IMPERIALE	14	12	92	56	7	3	102	65	169	155
041	RIGNANO GARGANICO	8	6	43	17	6	2	104	61	77	60
042	ROCCHETTA SANT'ANTONIO	4	4	55	34	7	2	85	48	73	57
043	RODI GARGANICO	25	23	166	128	26	12	284	167	178	133
044	ROSETO VALFORTORE	2	2	24	16	3	1	53	30	43	38
045	SAN FERDINANDO DI PUGLIA	51	41	353	255	42	20	326	202	328	282
046	SAN GIOVANNI ROTONDO	79	64	404	268	78	29	1.401	887	1.282	741
047	SAN MARCO IN LAMIS	47	35	278	182	56	15	822	446	666	458
048	SAN MARCO LA CATOLA	6	6	59	40	9	3	80	37	84	60
049	SANNICANDRO GARGANICO	65	55	405	266	55	24	574	354	700	602
050	SAN PAOLO DI CIVITATE	25	24	136	88	22	12	171	97	143	110
051	SAN SEVERO	408	361	1.336	1.039	283	126	3.008	1.722	2.601	2.060
052	SANT'AGATA DI PUGLIA	12	11	38	24	—	—	123	60	105	76
053	SERRACAPRIOLA	27	25	157	112	35	17	176	92	143	117
054	STORNARA	18	13	79	52	9	5	109	57	104	84
055	STORNARELLA	18	16	109	71	7	4	105	62	114	102
056	TORREMAGGIORE	92	76	359	271	79	35	608	344	512	405
057	TRINITAPOLI	64	61	341	211	50	21	503	294	454	383
058	TROIA	57	54	178	104	39	18	423	234	383	257
059	VICO DEL GARGANO	33	28	248	160	34	17	469	331	298	243
060	VIESTE	89	75	305	213	68	32	562	336	575	437
061	VOLTURARA APPULA	2	2	17	9	—	—	40	27	23	19
062	VOLTURINO	4	4	70	44	3	—	108	63	96	77
064	ZAPPONETA	25	16	37	25	15	10	32	26	54	41
	TOTALE PROVINCIA	3.798	3.218	15.661	10.856	2.684	1.202	36.490	21.503	30.676	24.356

TAV. 10 - Popolazione residente attiva in condizione professionale,

Codice dei Comuni	COMUNI	CLASSI								
		14 - 19			20 - 29			30 - 54		
		Agricoltura, caccia, foreste e pesca	Industrie	Altre attività	Agricoltura, caccia, foreste e pesca	Industrie	Altre attività	Agricoltura, caccia, foreste e pesca	Industrie	Altre attività
001	ACCADIA	25	16	8	85	91	68	323	199	205
002	ALBERONA	28	6	1	77	24	21	238	25	35
003	ANZANO DI PUGLIA	44	46	9	86	110	37	253	176	95
004	APRICENA	13	121	57	63	276	276	379	746	868
005	ASCOLI SATRIANO	31	46	15	160	132	172	576	255	384
006	BICCARI	7	20	22	32	119	99	313	249	190
007	BOVINO	4	26	12	53	60	149	351	284	390
008	CAGNANO VARANO	43	122	30	109	386	147	553	625	392
009	CANDELA	11	14	11	51	47	65	275	121	182
010	CARAPELLE	30	51	9	138	133	79	330	219	179
011	CARLANTINO	8	1	6	38	25	23	204	64	79
012	CARPINO	32	56	20	120	152	96	633	218	212
013	CASALNUOVO MONTEROTARO	10	6	1	59	39	42	309	96	169
014	CASALVECCHIO DI PUGLIA	10	23	3	84	71	40	337	136	98
015	CASTELLUCCIO DEI SAURI	21	15	7	49	29	56	191	78	110
016	CASTELLUCCIO VALMAGGIORE	14	13	4	42	31	37	172	62	101
017	CASTELNUOVO DELLA DAUNIA	3	22	6	31	80	44	169	120	125
018	CELENZA VALFORTORE	4	6	5	38	43	52	140	176	171
019	CELLE DI SAN VITO	2	1	1	7	3	8	32	10	13
020	CERIGNOLA	224	456	233	839	908	1.269	3.111	1.378	3.700
021	CHIEUTI	7	8	6	41	27	59	133	46	90
022	DELICETO	55	27	17	162	107	124	541	183	273
023	FAETO	4	8	2	30	22	23	91	41	50
024	FOGGIA	104	588	870	603	2.692	6.209	2.798	6.525	19.366
025	ISCHITELLA	40	32	24	188	76	125	497	143	257
026	ISOLE TREMITI	—	—	1	1	4	19	11	4	49
027	LESINA	26	50	40	34	142	150	325	345	438
028	LUCERA	59	278	157	277	789	957	1.609	1.492	2.673
029	MANFREDONIA	144	341	203	442	1.194	1.450	1.686	2.782	4.205
030	MARGHERITA DI SAVOIA	23	100	33	66	231	243	481	652	778
031	MATTINATA	46	36	34	167	125	216	552	260	393
032	MONTELEONE DI PUGLIA	24	8	4	60	36	41	202	48	102
033	MONTE SANT'ANGELO	53	78	52	138	352	449	482	848	1.208
034	MOTTA MONTECORVINO	1	1	—	5	17	38	80	61	80
063	ORDONA	32	11	7	135	39	41	300	56	108
035	ORSARA DI PUGLIA	21	8	8	122	67	106	511	130	193
036	ORTA NOVA	103	117	65	546	248	381	1.561	387	846
037	PANNI	11	4	2	23	14	18	106	64	74
038	PESCHICI	22	39	11	55	113	81	157	185	284
039	PIETRAMONTECORVINO	4	51	20	40	76	106	293	134	194
040	POGGIO IMPERIALE	—	29	13	28	70	81	177	175	245
041	RIGNANO GARGANICO	4	15	17	28	52	59	215	98	132
042	ROCCHETTA SANT'ANTONIO	17	16	15	59	58	54	324	82	125
043	RODI GARGANICO	5	34	28	38	89	197	166	107	374
044	ROSETO VALFORTORE	6	12	—	76	53	30	352	194	80
045	SAN FERDINANDO DI PUGLIA	79	151	51	332	227	277	1.454	320	641
046	SAN GIOVANNI ROTONDO	16	107	76	142	479	918	663	1.041	1.942
047	SAN MARCO IN LAMIS	36	102	34	184	304	378	742	550	1.215
048	SAN MARCO LA CATOLA	6	16	9	17	71	54	103	168	148
049	SANNICANDRO GARGANICO	40	145	54	134	380	376	932	950	1.173
050	SAN PAOLO DI CIVITATE	31	42	24	117	135	99	499	212	311
051	SAN SEVERO	88	722	447	375	1.344	1.612	2.228	1.813	4.741
052	SANT'AGATA DI PUGLIA	15	19	7	130	70	90	499	118	147
053	SERRACAPRIOLA	18	69	35	79	125	98	483	127	324
054	STORNARA	55	30	8	150	68	89	404	79	193
055	STORNARELLA	23	25	11	152	111	100	501	156	227
056	TORREMAGGIORE	111	115	57	438	262	390	1.880	375	994
057	TRINITAPOLI	90	194	58	261	219	341	991	278	850
058	TROIA	18	34	55	146	139	280	738	270	642
059	VICO DEL GARGANO	50	76	29	263	143	301	719	266	645
060	VIESTE	44	108	95	146	282	445	567	462	888
061	VOLTURARA APPULA	8	3	1	25	18	20	119	44	47
062	VOLTURINO	11	20	9	73	46	69	334	130	175
064	ZAPPONETA	43	4	2	137	12	32	305	25	113
	TOTALE PROVINCIA	2.157	4.940	3.151	8.826	13.887	20.006	36.700	27.663	55.731

per sesso, classe di età e settore di attività economica

TOTALE

DI ETÀ (anni)												Codice dei Comuni
55 - 59			60 - 64			65 e più			TOTALE			
Agricoltura, caccia, foreste e pesca	Industrie	Altre attività	Agricoltura, caccia, foreste e pesca	Industrie	Altre attività	Agricoltura, caccia, foreste e pesca	Industrie	Altre attività	Agricoltura, caccia, foreste e pesca	Industrie	Altre attività	
44	20	22	10	10	14	4	—	7	491	336	324	001
30	1	8	4	2	9	3	1	2	380	59	76	002
43	13	12	11	5	3	1	—	3	438	350	159	003
97	72	88	47	15	45	35	8	29	634	1.238	1.363	004
126	24	36	48	4	18	28	1	11	969	462	636	005
54	20	21	14	1	16	2	1	6	422	410	354	006
72	29	43	30	9	21	4	3	22	514	411	637	007
62	33	42	17	7	15	3	3	10	787	1.176	636	008
53	17	21	16	4	12	17	5	9	423	208	300	009
42	4	16	8	4	7	4	—	—	552	411	290	010
24	7	6	6	2	1	—	—	3	280	99	118	011
67	20	26	20	6	11	3	—	9	875	452	374	012
37	10	18	14	3	11	8	1	3	437	155	244	013
52	11	14	7	4	5	4	—	1	494	245	161	014
32	10	8	10	1	8	4	—	2	307	133	191	015
20	6	10	8	3	5	2	—	6	258	115	163	016
28	26	25	11	4	4	—	3	11	242	255	215	017
25	18	8	2	6	10	4	—	7	213	249	253	018
7	—	4	—	—	3	2	—	—	50	14	29	019
507	106	401	169	20	183	84	9	95	4.934	2.877	5.881	020
19	4	9	7	1	3	4	—	1	211	86	168	021
80	26	34	22	3	14	11	—	5	871	346	467	022
19	3	13	2	1	6	1	2	3	147	77	97	023
711	613	2.440	267	139	770	185	57	371	4.668	10.614	30.026	024
54	9	27	9	3	8	2	—	3	790	263	444	025
5	2	6	—	—	2	—	—	6	17	10	83	026
65	30	47	17	11	20	4	1	12	471	579	707	027
328	139	342	102	27	134	112	11	81	2.487	2.736	4.344	028
308	228	485	103	65	169	92	15	109	2.775	4.625	6.621	029
76	137	107	21	67	36	4	4	29	671	1.191	1.226	030
52	25	44	6	6	14	7	1	4	830	453	705	031
54	4	16	11	4	4	3	1	6	354	101	173	032
132	114	161	40	43	81	13	8	40	858	1.443	1.991	033
11	4	5	5	2	5	4	—	3	106	85	131	034
41	5	5	10	—	1	4	1	4	522	112	166	035
87	14	25	16	2	14	—	—	6	757	221	352	035
221	23	72	54	11	36	10	2	11	2.495	788	1.411	036
11	5	4	5	3	4	—	—	1	156	90	103	037
26	11	40	7	4	14	5	2	8	272	354	438	038
64	17	31	11	1	20	20	1	11	432	280	382	039
48	24	24	12	5	11	8	—	10	273	303	384	040
61	16	20	15	4	5	26	—	5	349	185	238	041
42	13	22	17	4	6	21	3	2	480	176	224	042
34	13	42	9	2	22	3	—	16	255	245	679	043
58	13	8	11	—	4	2	1	3	505	273	125	044
220	19	77	54	9	36	17	3	18	2.156	729	1.100	045
148	81	172	45	25	74	52	11	62	1.066	1.744	3.244	046
144	68	136	60	35	60	50	6	46	1.216	1.065	1.869	047
22	21	20	6	4	2	—	—	5	154	280	238	048
185	100	113	48	40	55	19	11	28	1.358	1.626	1.799	049
83	25	37	16	8	13	10	2	13	756	424	497	050
380	138	515	120	43	202	47	30	119	3.238	4.090	7.636	051
93	13	22	29	6	9	19	1	3	785	227	278	052
113	15	53	47	6	15	21	—	13	761	342	538	053
66	8	16	15	2	8	4	—	5	694	187	319	054
66	2	9	19	1	4	21	3	2	782	298	353	055
212	38	133	52	15	56	23	3	20	2.716	808	1.650	056
124	21	105	40	10	43	9	1	15	1.515	723	1.412	057
131	26	62	34	3	28	12	3	13	1.079	475	1.080	058
65	13	46	19	4	38	20	2	23	1.136	504	1.082	059
99	42	113	31	14	38	16	—	20	903	908	1.599	060
28	7	8	7	7	2	—	—	4	187	79	82	061
42	6	20	8	5	6	2	1	2	470	208	281	062
20	1	7	5	1	5	—	—	4	510	43	163	064
6.270	2.583	6.522	1.886	756	2.498	1.095	222	1.401	56.934	50.051	89.309	

segue TAV. 10 — Popolazione residente attiva in condizione professionale,

B —

Codice dei Comuni	COMUNI	CLASSI								
		14 - 19			20 - 29			30 - 54		
		Agricoltura, caccia, foreste e pesca	Industrie	Altre attività	Agricoltura, caccia, foreste e pesca	Industrie	Altre attività	Agricoltura, caccia, foreste e pesca	Industrie	Altre attività
001	ACCADIA	6	15	6	20	83	49	107	188	141
002	ALBERONA	21	6	—	43	22	14	104	24	21
003	ANZANO DI PUGLIA	6	38	6	12	105	23	58	158	58
004	APRICENA	13	113	47	44	258	201	252	715	687
005	ASCOLI SATRIANO	13	34	11	83	118	119	316	218	286
006	BICCARI	5	11	17	19	90	47	145	185	131
007	BOVINO	3	23	7	22	51	110	137	262	265
008	CAGNANO VARANO	30	104	22	62	349	101	310	594	270
009	CANDELA	5	12	10	22	42	41	138	107	111
010	CARAPELLE	9	36	6	56	119	62	161	204	132
011	CARLANTINO	6	1	3	17	24	11	85	57	50
012	CARPINO	19	55	16	51	137	54	264	199	151
013	CASALNUOVO MONTEROTARO	6	4	1	27	27	34	158	89	111
014	CASALVECCHIO DI PUGLIA	5	20	3	31	62	26	138	121	63
015	CASTELLUCCIO DEI SAURI	6	14	4	20	24	45	83	72	75
016	CASTELLUCCIO VALMAGGIORE	8	12	4	19	29	22	73	51	59
017	CASTELNUOVO DELLA DAUNIA	2	15	5	19	66	32	81	101	89
018	CELENZA VALFORTORE	3	6	4	18	40	35	58	160	116
019	CELLE DI SAN VITO	2	1	—	6	3	2	19	9	6
020	CERIGNOLA	196	406	184	663	844	926	2.442	1.284	2.601
021	CHIEUTI	7	5	5	34	24	47	107	39	61
022	DELICETO	18	23	10	54	100	84	223	164	174
023	FAETO	2	8	—	15	17	9	35	33	38
024	FOGGIA	84	500	538	394	2.334	3.929	1.747	5.899	13.266
025	ISCHITELLA	13	30	15	66	71	88	216	135	182
026	ISOLE TREMITI	—	—	1	1	4	16	11	3	32
027	LESINA	23	49	38	30	132	119	227	332	314
028	LUCERA	42	257	110	180	714	651	978	1.399	1.900
029	MANFREDONIA	134	316	146	358	1.122	1.016	1.270	2.681	2.941
030	MARGHERITA DI SAVOIA	22	65	18	57	189	165	315	623	541
031	MATTINATA	9	34	21	41	116	142	241	248	253
032	MONTELEONE DI PUGLIA	6	7	1	24	29	24	85	30	59
033	MONTE SANT'ANGELO	37	73	39	108	333	303	316	803	851
034	MOTTA MONTECORVINO	—	1	—	2	12	21	40	46	50
063	ORDONA	10	8	4	68	32	31	152	52	70
035	ORSARA DI PUGLIA	10	5	4	50	57	65	225	112	139
036	ORTA NOVA	44	98	51	278	223	269	907	359	615
037	PANNI	3	4	2	12	12	12	47	57	48
038	PESCHICI	21	38	7	50	109	57	137	174	189
039	PIETRAMONTECORVINO	3	32	15	17	59	74	158	129	116
040	POGGIO IMPERIALE	—	27	10	19	63	63	94	164	186
041	RIGNANO GARGANICO	4	15	14	23	51	35	124	94	75
042	ROCCHETTA SANT'ANTONIO	8	15	11	25	53	32	174	80	82
043	RODI GARGANICO	5	33	19	22	88	122	102	98	266
044	ROSETO VALFORTORE	5	10	—	38	53	21	235	186	53
045	SAN FERDINANDO DI PUGLIA	63	114	42	192	189	203	857	293	458
046	SAN GIOVANNI ROTONDO	15	67	46	124	430	558	471	979	1.205
047	SAN MARCO IN LAMIS	36	100	24	159	286	204	521	501	763
048	SAN MARCO LA CATOLA	4	15	8	11	66	31	57	156	87
049	SANNICANDRO GARGANICO	37	132	42	106	334	269	746	854	839
050	SAN PAOLO DI CIVITATE	28	40	14	82	125	69	314	192	207
051	SAN SEVERO	75	674	311	307	1.252	1.063	1.765	1.707	3.352
052	SANT'AGATA DI PUGLIA	9	9	4	52	57	44	211	107	97
053	SERRACAPRIOLA	17	58	28	55	99	71	309	113	207
054	STORNARA	25	28	5	105	63	52	264	70	139
055	STORNARELLA	4	24	10	73	100	78	287	145	158
056	TORREMAGGIORE	85	111	40	248	242	261	1.078	346	680
057	TRINITAPOLI	76	123	41	199	169	222	772	250	593
058	TROIA	8	30	22	59	124	162	326	246	414
059	VICO DEL GARGANO	33	70	18	114	135	234	331	250	451
060	VIESTE	37	102	56	114	255	293	455	428	620
061	VOLTURARA APPULA	4	2	1	15	15	16	59	38	32
062	VOLTURINO	5	19	6	30	39	43	157	125	120
064	ZAPPONETA	37	3	2	100	11	24	206	24	82
	TOTALE PROVINCIA	1.472	4.300	2.155	5.365	12.481	13.246	22.481	25.562	38.428

per sesso, classe di età e settore di attività economica

MASCHI

DI ETÀ (anni)												Codice dei Comuni
55 - 59			60 - 64			65 e più			TOTALE			
Agricoltura, caccia, foreste e pesca	Industrie	Altre attività	Agricoltura, caccia, foreste e pesca	Industrie	Altre attività	Agricoltura, caccia, foreste e pesca	Industrie	Altre attività	Agricoltura, caccia, foreste e pesca	Industrie	Altre attività	
28	20	15	9	10	10	3	—	4	173	316	225	001
21	1	6	3	2	8	2	—	1	194	55	50	002
30	9	8	7	5	3	1	—	2	114	315	100	003
72	70	57	39	15	32	26	7	16	446	1.178	1.040	004
82	22	23	32	3	13	21	—	8	547	395	460	005
39	17	15	13	1	10	1	1	6	222	305	226	006
47	27	29	17	9	14	3	2	14	229	374	439	007
42	28	27	11	7	7	3	3	5	458	1.085	432	008
41	13	14	11	4	10	15	4	7	232	182	193	009
29	4	11	8	4	4	4	—	—	267	367	215	010
15	7	3	4	2	—	—	—	1	127	91	68	011
45	17	15	15	6	7	3	—	5	397	414	248	012
26	9	10	11	3	8	7	1	1	235	133	165	013
27	10	7	4	2	3	2	—	—	207	215	102	014
18	10	5	10	1	5	4	—	2	141	121	136	015
10	5	5	8	1	4	2	—	5	120	98	99	016
16	25	18	9	3	3	—	3	5	127	213	152	017
16	18	6	2	5	5	3	—	6	100	229	172	018
6	—	3	—	—	3	1	—	—	34	13	14	019
399	96	270	146	16	113	65	4	61	3.911	2.650	4.155	020
10	4	6	5	1	2	3	—	—	166	73	121	021
49	23	22	17	3	10	7	—	5	368	313	305	022
7	2	10	2	1	5	1	2	2	62	63	64	023
483	565	1.854	216	122	554	157	48	233	3.081	9.468	20.374	024
34	9	24	7	3	6	1	—	3	337	248	318	025
5	2	4	—	—	2	—	—	3	17	9	58	026
44	30	32	16	10	13	3	1	7	343	554	523	027
237	132	243	83	24	95	78	11	61	1.598	2.537	3.060	028
241	214	366	82	62	116	72	13	66	2.157	4.408	4.651	029
64	137	77	17	65	25	3	4	18	478	1.083	844	030
40	23	27	5	6	7	6	1	3	342	428	453	031
36	2	14	9	2	4	3	1	2	163	71	104	032
99	101	109	33	39	55	11	8	19	604	1.357	1.376	033
6	4	3	5	2	1	4	—	2	57	65	77	034
26	4	2	7	—	1	4	1	4	267	97	112	063
52	14	16	15	2	9	—	—	2	352	190	235	035
154	23	47	42	10	27	10	2	7	1.435	715	1.016	036
6	4	3	3	2	2	—	—	1	71	79	68	037
26	11	24	7	3	10	4	2	5	245	337	292	038
41	15	24	8	1	12	17	—	6	244	236	247	039
35	22	17	12	4	7	7	—	8	167	280	291	040
35	13	17	11	4	2	16	—	3	213	177	146	041
30	10	14	11	3	4	17	2	2	265	163	145	042
26	10	29	5	2	16	2	—	11	162	231	463	043
40	12	7	8	—	4	2	1	2	328	262	87	044
156	17	56	41	8	29	14	3	12	1.323	624	800	045
115	76	102	40	19	47	41	7	31	806	1.578	1.989	046
101	57	81	41	32	39	37	3	25	895	979	1.136	047
19	19	16	4	4	—	—	—	4	95	260	146	048
150	92	88	45	34	42	16	8	21	1.100	1.454	1.301	049
63	22	24	12	8	8	8	2	9	507	389	331	050
296	126	360	102	43	143	41	26	79	2.586	3.828	5.308	051
52	11	20	21	5	4	14	1	2	359	190	171	052
87	13	35	40	6	10	17	—	12	525	289	363	053
52	7	11	12	2	3	4	—	1	462	170	211	054
47	1	6	16	1	1	18	3	2	445	274	255	055
155	35	96	37	12	39	19	3	15	1.622	749	1.131	056
114	19	73	32	8	28	9	1	13	1.202	570	970	057
86	23	38	26	2	21	12	3	10	517	428	667	058
48	12	34	13	4	24	16	2	18	555	473	779	059
83	41	77	27	14	29	12	—	18	728	840	1.093	060
18	7	4	5	7	2	—	—	2	101	69	57	061
23	5	13	6	5	5	2	—	1	223	193	188	062
18	1	5	4	1	3	—	—	2	365	40	118	064
4.518	2.378	4.677	1.509	685	1.728	874	184	901	36.219	45.590	61.135	

segue TAV. 10 — Popolazione residente attiva in condizione professionale,

Codice dei Comuni	COMUNI	CLASSI								
		14 - 19			20 - 29			30 - 54		
		Agricoltura, caccia, foreste e pesca	Industrie	Altre attività	Agricoltura, caccia, foreste e pesca	Industrie	Altre attività	Agricoltura, caccia, foreste e pesca	Industrie	Altre attività
001	ACCADIA	19	1	2	65	8	19	216	11	64
002	ALBERONA	7	—	1	34	2	7	134	1	14
003	ANZANO DI PUGLIA	38	8	3	74	5	14	195	18	37
004	APRICENA	—	8	10	19	18	75	127	31	181
005	ASCOLI SATRIANO	18	12	4	77	14	53	260	37	98
006	BICCARI	2	9	5	13	29	52	168	64	59
007	BOVINO	1	3	5	31	9	39	214	22	125
008	CAGNANO VARANO	13	18	8	47	37	46	243	31	122
009	CANDELA	6	2	1	29	5	24	137	14	71
010	CARAPELLE	21	15	3	82	14	17	169	15	47
011	CARLANTINO	2	—	3	21	1	12	119	7	29
012	CARPINO	13	1	4	69	15	42	369	19	61
013	CASALNUOVO MONTEROTARO	4	2	—	32	12	8	151	7	58
014	CASALVECCHIO DI PUGLIA	5	3	—	53	9	14	199	15	35
015	CASTELLUCCIO DEI SAURI	15	1	3	29	5	11	108	6	35
016	CASTELLUCCIO VALMAGGIORE	6	1	—	23	2	15	99	11	42
017	CASTELNUOVO DELLA DAUNIA	1	7	1	12	14	12	88	19	36
018	CELENZA VALFORTORE	1	—	1	20	3	17	82	16	55
019	CELLE DI SAN VITO	—	—	1	1	—	6	13	1	7
020	CERIGNOLA	28	50	49	176	64	343	669	94	1.099
021	CHIEUTI	—	3	1	7	3	12	26	7	29
022	DELICETO	37	4	7	108	7	40	318	19	99
023	FAETO	2	—	2	15	5	14	56	8	12
024	FOGGIA	20	88	332	209	358	2.280	1.051	626	6.100
025	ISCHITELLA	27	2	9	122	5	37	281	8	75
026	ISOLE TREMITI	—	—	—	—	—	3	—	1	17
027	LESINA	3	1	2	4	10	31	98	13	124
028	LUCERA	17	21	47	97	75	306	631	93	773
029	MANFREDONIA	10	25	57	84	72	434	416	101	1.264
030	MARGHERITA DI SAVOIA	1	35	15	9	42	78	166	29	237
031	MATTINATA	37	2	13	126	9	74	311	12	140
032	MONTELEONE DI PUGLIA	18	1	3	36	7	17	117	18	43
033	MONTE SANT'ANGELO	16	5	13	30	19	146	166	45	357
034	MOTTA MONTECORVINO	1	—	—	3	5	17	40	15	30
063	ORDONA	22	3	3	67	7	10	148	4	38
035	ORSARA DI PUGLIA	11	3	4	72	10	41	286	18	54
036	ORTA NOVA	59	19	14	268	25	112	654	28	231
037	PANNI	8	—	—	11	2	6	59	7	26
038	PESCHICI	1	1	4	5	4	24	20	11	95
039	PIETRAMONTECORVINO	1	19	5	23	17	32	135	5	78
040	POGGIO IMPERIALE	—	2	3	9	7	18	83	11	59
041	RIGNANO GARGANICO	—	—	3	5	1	24	91	4	57
042	ROCCHETTA SANT'ANTONIO	9	1	4	34	5	22	150	2	43
043	RODI GARGANICO	—	1	9	16	1	75	64	9	108
044	ROSETO VALFORTORE	1	2	—	38	—	9	117	8	27
045	SAN FERDINANDO DI PUGLIA	16	37	9	140	38	74	597	27	183
046	SAN GIOVANNI ROTONDO	1	40	30	18	49	360	192	62	737
047	SAN MARCO IN LAMIS	—	2	10	25	18	174	221	49	452
048	SAN MARCO LA CATOLA	2	1	1	6	5	23	46	12	61
049	SANNICANDRO GARGANICO	3	13	12	28	46	107	186	96	334
050	SAN PAOLO DI CIVITATE	3	2	10	35	10	30	185	20	104
051	SAN SEVERO	13	48	136	68	92	549	463	106	1.389
052	SANT'AGATA DI PUGLIA	6	10	3	78	13	46	288	11	50
053	SERRACAPRIOLA	1	11	7	24	26	27	174	14	117
054	STORNARA	30	2	3	45	5	37	140	9	54
055	STORNARELLA	19	1	1	79	11	22	214	11	69
056	TORRETAGGIORE	26	4	17	190	20	129	802	29	314
057	TRINITAPOLI	14	71	17	62	50	119	219	28	257
058	TROIA	10	4	33	87	15	118	412	24	228
059	VICO DEL GARGANO	17	6	11	149	8	67	388	16	194
060	VIESTE	7	6	39	32	27	152	112	34	268
061	VOLTURARA APPULA	4	1	—	10	3	4	60	6	15
062	VOLTURINO	6	1	3	43	7	26	177	5	55
064	ZAPPONETA	6	1	—	37	1	8	99	1	31
	TOTALE PROVINCIA	685	640	996	3.461	1.406	6.760	14.219	2.101	17.303

per sesso, classe di età e settore di attività economica

FEMMINE

DI ETÀ (anni)												Codice dei Comuni
55 - 59			60 - 64			65 e più			TOTALE			
Agricoltura, caccia, foreste e pesca	Industrie	Altre attività	Agricoltura, caccia, foreste e pesca	Industrie	Altre attività	Agricoltura, caccia, foreste e pesca	Industrie	Altre attività	Agricoltura, caccia, foreste e pesca	Industrie	Altre attività	
16	—	7	1	—	4	1	—	3	318	20	99	001
9	—	2	1	—	1	1	1	1	186	4	26	002
13	4	4	4	—	—	—	—	1	324	35	59	003
25	2	31	8	—	13	9	1	13	188	60	323	004
44	2	13	16	1	5	7	1	3	422	67	176	005
15	3	6	1	—	6	1	—	—	200	105	128	006
25	2	14	13	—	7	1	1	8	285	37	198	007
20	5	15	6	—	8	—	—	5	329	91	204	008
12	4	7	5	—	2	2	1	2	191	26	107	009
13	—	5	—	—	3	—	—	—	285	44	75	010
9	—	3	2	—	1	—	—	2	153	8	50	011
22	3	11	5	—	4	—	—	4	478	38	126	012
11	1	8	3	—	3	1	—	2	202	22	79	013
25	1	7	3	2	2	2	—	1	287	30	59	014
14	—	3	—	—	3	—	—	—	166	12	55	015
10	1	5	—	2	1	—	—	1	138	17	64	016
12	1	7	2	1	1	—	—	6	115	42	63	017
9	—	2	—	1	5	1	—	1	113	20	81	018
1	—	1	—	—	—	1	—	—	16	1	15	019
108	10	131	23	4	70	19	5	34	1.023	227	1.726	020
9	—	3	2	—	1	1	—	1	45	13	47	021
31	3	12	5	—	4	4	—	—	503	33	162	022
12	1	3	—	—	1	—	—	1	85	14	33	023
228	48	586	51	17	216	28	9	138	1.587	1.146	9.652	024
20	—	3	2	—	2	1	—	—	453	15	126	025
—	—	2	—	—	—	—	—	3	—	1	25	026
21	—	15	1	1	7	1	—	5	128	25	184	027
91	7	99	19	3	39	34	—	20	889	199	1.284	028
67	14	119	21	3	53	20	2	43	618	217	1.970	029
12	—	30	4	2	11	1	—	11	193	108	382	030
12	2	17	1	—	7	1	—	1	488	25	252	031
18	2	2	2	2	—	—	—	4	191	30	69	032
33	13	52	7	4	26	2	—	21	254	86	615	033
5	—	2	—	—	4	—	—	1	49	20	54	034
15	1	3	3	—	—	—	—	—	255	15	54	063
35	—	9	1	—	5	—	—	4	405	31	117	035
67	—	25	12	1	9	—	—	4	1.060	73	395	036
5	1	1	2	1	2	—	—	—	85	11	35	037
—	—	16	—	1	4	1	—	3	27	17	146	038
23	2	7	3	—	8	3	1	5	188	44	135	039
13	2	7	—	1	4	1	—	2	106	23	93	040
26	3	3	4	—	3	10	—	2	136	8	92	041
12	3	8	6	1	2	4	1	—	215	13	79	042
8	3	13	4	—	6	1	—	5	93	14	216	043
18	1	1	3	—	—	—	—	1	177	11	38	044
64	2	21	13	1	7	3	—	6	833	105	300	045
33	5	70	5	6	27	11	4	31	260	166	1.255	046
43	11	55	19	3	21	13	3	21	321	86	733	047
3	2	4	2	—	2	—	—	1	59	20	92	048
35	8	25	3	6	13	3	3	7	258	172	498	049
20	3	13	4	—	5	2	—	4	249	35	166	050
84	12	155	18	—	59	6	4	40	652	262	2.328	051
41	2	2	8	1	5	5	—	1	426	37	107	052
26	2	18	7	—	5	4	—	1	236	53	175	053
14	1	5	3	—	5	—	—	4	232	17	108	054
19	1	3	3	—	3	3	—	—	337	24	98	055
57	3	37	15	3	17	4	—	5	1.094	59	519	056
10	2	32	8	2	15	—	—	2	313	153	442	057
45	3	24	8	1	7	—	—	3	562	47	413	058
17	1	12	6	—	14	4	—	5	581	31	303	059
16	1	36	4	—	9	4	—	2	175	68	506	060
10	—	4	2	—	—	—	—	2	86	10	25	061
19	1	7	2	—	1	—	1	1	247	15	93	062
2	—	2	1	—	2	—	—	2	145	3	45	064
1.752	205	1.845	377	71	770	221	38	500	20.715	4.461	28.174	

TAV. 11 - Popolazione residente non attiva

Codice dei Comuni	COMUNI	MENO DI 14 ANNI							
		BAMBINI CHE FREQUENTANO LA SCUOLA MATERNA		SCOLARI E STUDENTI		ALTRI		TOTALE	
		MF	M	MF	M	MF	M	MF	M
001	ACCADIA	129	60	412	204	153	87	694	351
002	ALBERONA	14	9	140	69	52	24	206	102
003	ANZANO DI PUGLIA	73	40	344	168	127	65	544	273
004	APRICENA	478	247	1.993	1.022	785	391	3.256	1.660
005	ASCOLI SATRIANO	267	118	953	502	379	206	1.599	826
006	BICCARI	137	67	403	219	155	76	695	362
007	BOVINO	134	65	625	310	188	98	947	473
008	CAGNANO VARANO	403	189	1.515	778	458	214	2.376	1.181
009	CANDELA	96	46	401	213	124	62	621	321
010	CARAPELLE	166	77	671	331	294	139	1.131	547
011	CARLANTINO	63	36	213	97	56	33	332	166
012	CARPINO	172	93	739	392	190	97	1.101	582
013	CASALNUOVO MONTEROTARO	66	42	276	134	128	73	470	249
014	CASALVECCHIO DI PUGLIA	76	35	397	181	118	54	591	270
015	CASTELLUCCIO DEI SAURI	64	35	255	126	80	41	399	202
016	CASTELLUCCIO VALMAGGIORE	33	20	202	105	95	54	330	179
017	CASTELNUOVO DELLA DAUNIA	69	34	266	149	104	51	439	234
018	CELENZA VALFORTORE	87	41	283	147	107	51	477	239
019	CELLE DI SAN VITO	7	4	27	14	15	9	49	27
020	CERIGNOLA	1.757	898	8.987	4.653	3.952	1.985	14.696	7.536
021	CHIEUTI	61	33	230	121	83	45	374	199
022	DELICETO	141	63	546	273	207	103	894	439
023	FAETO	24	13	92	39	34	17	150	69
024	FOGGIA	5.529	2.838	24.158	12.335	9.491	4.984	39.178	20.157
025	ISCHITELLA	129	64	550	277	223	108	902	449
026	ISOLE TREMITI	2	1	35	18	11	8	48	27
027	LESINA	183	79	1.012	533	379	204	1.574	816
028	LUCERA	1.203	635	5.269	2.710	2.053	1.039	8.525	4.384
029	MANFREDONIA	2.047	1.041	9.494	4.844	4.027	2.143	15.568	8.028
030	MARGHERITA DI SAVOIA	397	203	1.615	810	524	273	2.536	1.286
031	MATTINATA	208	111	899	458	343	168	1.450	737
032	MONTELEONE DI PUGLIA	50	23	172	96	51	23	273	142
033	MONTE SANT'ANGELO	662	329	2.621	1.327	911	482	4.194	2.138
034	MOTTA MONTECORVINO	29	15	135	74	43	14	207	103
063	ORDONA	99	56	346	165	123	58	568	279
035	ORSARA DI PUGLIA	109	58	426	218	149	78	684	354
036	ORTA NOVA	684	335	2.450	1.249	979	505	4.113	2.089
037	PANNI	28	15	128	69	36	19	192	103
038	PESCHICI	148	83	596	315	210	115	954	513
039	PIETRAMONTECORVINO	109	53	377	186	130	63	616	302
040	POGGIO IMPERIALE	121	60	520	238	189	95	830	393
041	RIGNANO GARGANICO	83	39	327	171	106	53	516	263
042	ROCCHETTA SANT'ANTONIO	55	26	337	170	118	65	510	261
043	RODI GARGANICO	118	69	540	274	249	122	907	465
044	ROSETO VALFORTORE	33	10	259	125	125	69	417	204
045	SAN FERDINANDO DI PUGLIA	458	228	1.899	964	694	365	3.051	1.557
046	SAN GIOVANNI ROTONDO	852	449	3.403	1.745	1.550	805	5.805	2.999
047	SAN MARCO IN LAMIS	608	321	2.504	1.238	940	473	4.052	2.032
048	SAN MARCO LA CATOLA	56	28	281	143	103	55	440	226
049	SANNICANDRO GARGANICO	600	325	2.806	1.428	1.096	547	4.502	2.300
050	SAN PAOLO DI CIVITATE	200	106	895	466	408	212	1.503	784
051	SAN SEVERO	1.757	937	9.264	4.733	4.000	2.074	15.021	7.744
052	SANT'AGATA DI PUGLIA	99	53	382	199	151	76	632	328
053	SERRACAPRIOLA	193	101	777	390	216	108	1.186	599
054	STORNARA	195	100	654	322	263	126	1.112	548
055	STORNARELLA	235	118	721	359	289	137	1.245	614
056	TORREMAGGIORE	667	331	2.766	1.413	989	499	4.422	2.243
057	TRINITAPOLI	597	299	2.150	1.086	844	417	3.591	1.802
058	TROIA	290	138	1.096	535	364	193	1.750	866
059	VICO DEL GARGANO	307	167	1.213	597	496	278	2.016	1.042
060	VIESTE	449	244	2.048	1.048	860	435	3.357	1.727
061	VOLTURARA APPULA	14	4	100	48	40	14	154	66
062	VOLTURINO	80	46	379	192	116	50	575	288
064	ZAPPONETA	93	54	425	206	167	80	685	340
	TOTALE PROVINCIA	24.293	12.457	105.999	54.021	41.940	21.607	172.232	88.085

per sesso, classe di età e condizione non professionale

CASALINGHE	DA 14 ANNI IN POI								TOTALE		Codice dei Comuni
	STUDENTI		RITIRATI DAL LAVORO		ALTRI		TOTALE		MF	M	
	MF	M	MF	M	MF	M	MF	M			
285	227	115	958	405	72	41	1.542	561	2.236	912	001
77	73	34	376	170	19	13	545	217	751	319	002
101	129	69	520	205	46	32	796	306	1.340	579	003
3.195	739	412	1.079	802	304	181	5.317	1.395	8.573	3.055	004
1.003	467	250	1.383	642	155	112	3.008	1.004	4.607	1.830	005
315	196	94	850	369	64	37	1.425	500	2.120	862	006
710	404	227	1.066	535	183	104	2.363	866	3.310	1.339	007
1.500	619	344	1.390	650	180	126	3.689	1.120	6.065	2.301	008
395	213	121	647	284	61	45	1.316	450	1.937	771	009
557	106	68	437	197	35	29	1.135	294	2.266	841	010
68	107	58	390	169	19	13	584	240	916	406	011
518	320	176	1.263	536	309	173	2.410	885	3.511	1.467	012
306	168	86	661	308	248	110	1.383	504	1.853	753	013
213	155	78	557	245	54	35	979	358	1.570	628	014
157	131	71	355	156	34	28	677	255	1.076	457	015
117	88	46	493	228	27	19	725	293	1.055	472	016
306	178	96	445	221	101	43	1.030	360	1.469	594	017
331	162	97	456	259	242	77	1.191	433	1.668	672	018
37	22	8	96	45	2	1	157	54	206	81	019
12.075	2.620	1.411	4.079	2.829	988	694	19.762	4.934	34.458	12.470	020
300	74	33	421	208	87	68	882	309	1.256	508	021
250	264	150	1.139	473	136	74	1.789	697	2.683	1.136	022
54	66	41	341	151	23	12	484	204	634	273	023
33.633	14.072	7.256	10.620	7.945	4.048	2.674	62.373	17.875	101.551	38.032	024
368	204	115	1.128	477	201	117	1.901	709	2.803	1.158	025
74	25	13	42	32	8	7	149	52	197	79	026
1.362	409	223	754	433	169	113	2.694	769	4.268	1.585	027
6.850	2.167	1.071	2.990	1.886	795	549	12.802	3.506	21.327	7.890	028
11.748	3.741	2.041	3.434	2.347	1.439	943	20.362	5.331	35.930	13.359	029
2.784	766	405	1.345	855	311	184	5.206	1.444	7.742	2.730	030
466	459	249	995	446	132	87	2.052	782	3.502	1.519	031
75	98	61	545	237	91	40	809	338	1.082	480	032
3.365	1.349	697	2.180	1.203	458	312	7.352	2.212	11.546	4.350	033
173	100	50	375	182	45	25	693	257	900	360	034
197	104	76	307	138	53	35	661	249	1.229	528	063
209	237	141	955	415	303	157	1.704	713	2.388	1.067	035
2.174	699	358	1.688	898	263	182	4.824	1.438	8.937	3.527	036
121	40	20	573	270	28	19	762	309	954	412	037
864	189	103	711	334	129	95	1.893	532	2.847	1.045	038
429	180	107	668	316	64	41	1.341	464	1.957	766	039
709	202	118	525	283	150	77	1.586	478	2.416	871	040
382	278	145	397	186	86	48	1.143	379	1.659	642	041
307	199	123	518	254	28	19	1.052	396	1.562	657	042
681	182	85	800	357	88	61	1.751	503	2.658	968	043
628	59	33	835	379	72	66	1.594	478	2.011	682	044
1.991	592	311	2.219	1.138	337	205	5.139	1.654	8.190	3.211	045
4.084	1.776	950	2.087	1.276	660	370	8.607	2.596	14.412	5.595	046
2.912	1.226	555	1.830	1.027	458	250	6.426	1.832	10.478	3.864	047
288	97	43	533	213	22	17	940	273	1.380	499	048
4.058	1.316	745	2.783	1.491	468	308	8.625	2.544	13.127	4.844	049
935	337	188	1.241	545	109	82	2.622	815	4.125	1.599	050
12.451	3.374	1.670	4.728	3.138	1.197	780	21.750	5.588	36.771	13.332	051
229	237	141	1.122	475	64	39	1.652	655	2.284	983	052
938	303	154	1.270	623	91	67	2.602	844	3.788	1.443	053
611	197	110	506	256	188	92	1.502	458	2.614	1.006	054
642	204	103	587	287	61	38	1.494	428	2.739	1.042	055
2.300	957	488	3.100	1.431	383	269	6.740	2.188	11.162	4.431	056
2.807	604	311	1.678	1.034	351	249	5.440	1.594	9.031	3.396	057
723	636	320	1.419	646	209	130	2.987	1.096	4.737	1.962	058
1.101	494	255	1.841	800	234	147	3.670	1.202	5.686	2.244	059
2.565	894	464	1.436	873	523	273	5.418	1.610	8.775	3.337	060
118	48	27	375	176	13	6	554	209	708	275	061
247	210	121	664	275	60	32	1.181	428	1.756	716	062
349	108	57	282	132	70	39	809	228	1.494	568	064
129.818	46.897	24.588	81.488	45.796	17.848	11.311	276.051	81.695	448.283	169.780	

TAV. 12 - Popolazione residente che rientra giornalmente nella propria dimora abituale, secondo il luogo di lavoro o di studio

Codice dei Comuni	COMUNI	OCCUPATI		SCOLARI E STUDENTI		PERSONE CHE FREQUENTANO UN CORSO DI FORMAZIONE PROFESSIONALE		TOTALE	
		Nello stesso Comune	Fuori del Comune	Nello stesso Comune	Fuori del Comune	Nello stesso Comune	Fuori del Comune	Nello stesso Comune	Fuori del Comune
001	ACCADIA	455	43	703	12	7	—	1.165	55
002	ALBERONA	317	84	139	64	2	1	458	149
003	ANZANO DI PUGLIA	164	53	412	84	—	2	576	139
004	APRICENA	2.181	423	2.674	357	9	—	4.864	780
005	ASCOLI SATHRIANO	1.486	218	1.397	165	12	2	2.895	385
006	BICCARI	684	139	545	132	2	—	1.231	271
007	BOVINO	780	243	932	66	8	—	1.720	309
008	CAGNANO VARANO	1.090	92	2.091	265	3	—	3.184	357
009	CANDELA	468	125	569	87	1	—	1.038	212
010	CARAPELLE	270	448	829	94	6	2	1.105	544
011	CARLANTINO	321	23	270	39	—	—	591	62
012	CARPINO	892	50	1.042	75	2	—	1.936	125
013	CASALNUOVO MONTEROTARO	515	112	425	35	1	—	941	147
014	CASALVECCHIO DI PUGLIA	289	115	477	88	1	—	767	203
015	CASTELLUCCIO DEI SAURI	433	—	396	—	—	—	829	—
016	CASTELLUCCIO VALMAGGIORE	142	78	240	49	—	1	382	128
017	CASTELNUOVO DELLA DAUNIA	433	97	341	121	1	1	775	219
018	CELENZA VALFORTORE	591	51	370	24	5	1	966	76
019	CELLE DI SAN VITO	39	14	26	17	—	—	65	31
020	CERIGNOLA	6.009	994	12.626	369	31	7	18.666	1.370
021	CHIEUTI	343	38	294	42	—	—	637	80
022	DELICETO	525	278	676	158	6	1	1.207	437
023	FAETO	114	20	115	45	1	—	230	65
024	FOGGIA	35.877	2.962	40.374	998	261	6	76.512	3.966
025	ISCHITELLA	840	34	846	14	1	—	1.687	48
026	ISOLE TREMITI	93	1	33	1	—	—	126	2
027	LESINA	1.022	159	1.227	200	8	—	2.257	359
028	LUCERA	6.075	1.302	7.841	269	42	4	13.958	1.575
029	MANFREDONIA	8.805	2.103	14.185	274	77	5	23.067	2.382
030	MARGHERITA DI SAVOIA	2.459	311	2.197	428	28	6	4.684	745
031	MATTINATA	1.147	181	1.146	296	11	2	2.304	479
032	MONTELEONE DI PUGLIA	151	54	226	43	—	2	377	99
033	MONTE SANT'ANGELO	2.173	333	4.081	123	27	4	6.281	460
034	MOTTA MONTECORVINO	185	63	189	56	1	1	375	120
063	ORDONA	377	126	446	68	12	1	835	195
035	ORSARA DI PUGLIA	720	3	714	4	3	—	1.437	7
036	ORTA NOVA	3.004	658	3.280	437	13	4	6.297	1.099
037	PANNI	195	31	164	19	5	—	364	50
038	PESCHICI	740	26	763	97	1	—	1.504	123
039	PIETRAMONTECORVINO	364	196	486	114	1	—	851	310
040	POGGIO IMPERIALE	530	158	650	126	4	1	1.184	285
041	RIGNANO GARGANICO	326	94	521	58	3	2	850	154
042	ROCCHETTA SANT'ANTONIO	511	138	401	137	—	—	912	275
043	RODI GARGANICO	527	48	757	31	6	—	1.290	79
044	ROSETO VALFORTORE	269	31	260	44	13	1	542	76
045	SAN FERDINANDO DI PUGLIA	3.119	276	2.571	299	21	—	5.711	575
046	SAN GIOVANNI ROTONDO	3.704	830	5.296	332	30	4	9.030	1.166
047	SAN MARCO IN LAMIS	1.591	921	3.663	269	10	2	5.264	1.192
048	SAN MARCO LA CATOLA	248	42	335	26	1	—	584	68
049	SANNICANDRO GARGANICO	2.346	402	4.036	197	15	1	6.397	600
050	SAN PAOLO DI CIVITATE	1.368	132	1.127	189	6	1	2.501	322
051	SAN SEVERO	10.297	1.062	13.306	218	63	8	23.666	1.288
052	SANT'AGATA DI PUGLIA	520	141	524	87	2	—	1.046	228
053	SERRACAPRIOLA	1.171	135	951	185	—	1	2.122	321
054	STORNARA	740	181	880	119	4	—	1.624	300
055	STORNARELLA	743	497	961	173	6	—	1.710	670
056	TORREMAGGIORE	2.935	370	3.613	429	16	3	6.564	802
057	TRINITAPOLI	2.014	500	2.859	428	8	2	4.881	930
058	TROIA	970	545	1.393	476	8	1	2.371	1.022
059	VICO DEL GARGANO	1.589	85	1.733	92	5	1	3.327	178
060	VIESTE	2.378	74	3.093	20	4	—	5.475	94
061	VOLTURARA APPULA	176	18	105	22	—	—	281	40
062	VOLTURINO	376	116	453	126	—	—	829	242
064	ZAPPONETA	191	45	511	93	—	—	702	138
	TOTALE PROVINCIA	121.407	19.122	155.786	10.005	814	81	278.007	29.208

TAV. 13 - Famiglie residenti per ampiezza della famiglia

Codice dei Comuni	COMUNI	FAMIGLIE CON COMPONENTI									
		1		2	3	4	5	6	7	8 e più	
		TOTALE	di cui non in coabitazione							Famiglie	Componenti
001	ACCADIA	302	261	382	207	222	109	47	11	10	81
002	ALBERONA	125	121	134	62	95	37	14	4	5	41
003	ANZANO DI PUGLIA	154	150	199	113	129	103	42	14	10	92
004	APRICENA	529	488	730	634	803	558	229	90	50	435
005	ASCOLI SATRIANO	421	412	556	374	399	280	130	49	51	436
006	BICCARI	225	204	309	228	245	127	36	15	2	18
007	BOVINO	452	364	512	275	337	192	62	14	6	58
008	CAGNANO VARANO	434	407	568	432	543	427	181	62	36	308
009	CANDELA	255	235	247	146	188	108	52	26	13	112
010	CARAPELLE	105	100	194	188	245	166	84	21	16	138
011	CARLANTINO	90	72	136	70	92	68	22	13	4	36
012	CARPINO	303	291	439	271	302	205	94	44	27	236
013	CASALNUOVO MONTEROTARO	224	202	321	167	183	98	24	8	6	49
014	CASALVECCHIO DI PUGLIA	99	99	192	120	162	113	54	16	12	103
015	CASTELLUCCIO DEI SAURI	109	89	145	83	104	91	31	10	6	49
016	CASTELLUCCIO VALMAGGIORE	141	120	167	83	91	66	18	11	7	58
017	CASTELNUOVO DELLA DAUNIA	127	107	178	131	173	82	40	3	3	26
018	CELENZA VALFORTORE	180	166	252	150	191	77	24	11	3	26
019	CELLE DI SAN VITO	41	39	38	19	12	10	4	2	1	9
020	CERIGNOLA	1.888	1.478	2.694	2.245	2.862	2.274	1.188	478	387	3.377
021	CHIEUTI	97	83	170	131	115	62	19	7	4	35
022	DELICETO	357	312	468	270	293	180	41	11	10	88
023	FAETO	126	123	109	63	35	41	5	11	2	17
024	FOGGIA	6.352	3.869	8.388	8.348	11.057	6.772	2.609	958	679	6.014
025	ISCHITELLA	353	299	426	281	312	143	46	18	12	111
026	ISOLE TREMITI	50	42	31	20	27	5	4	—	—	—
027	LESINA	265	207	398	315	448	310	117	35	8	72
028	LUCERA	1.268	1.064	1.844	1.577	2.079	1.458	634	276	186	1.636
029	MANFREDONIA	1.798	1.342	2.397	2.423	3.187	2.362	1.185	501	435	3.865
030	MARGHERITA DI SAVOIA	570	495	837	647	743	500	180	61	54	463
031	MATTINATA	246	215	356	272	324	224	115	55	57	521
032	MONTELEONE DI PUGLIA	194	172	222	90	94	53	17	9	7	66
033	MONTE SANT'ANGELO	977	777	1.087	788	788	641	401	171	167	1.483
034	MOTTA MONTECORVINO	116	116	150	67	74	52	14	3	—	—
063	ORDONA	111	78	144	110	149	75	41	17	10	88
035	ORSARA DI PUGLIA	376	292	425	255	247	118	44	14	7	61
036	ORTA NOVA	494	455	795	755	896	647	289	112	81	714
037	PANNI	175	170	220	84	61	37	9	2	1	8
038	PESCHICI	315	273	331	191	237	143	73	27	24	215
039	PIETRAMONTECORVINO	196	161	262	200	232	106	42	7	6	49
040	POGGIO IMPERIALE	239	195	258	184	231	159	56	10	15	133
041	RIGNANO GARGANICO	192	151	180	123	145	107	50	19	9	74
042	ROCCHETTA SANT'ANTONIO	199	199	217	106	134	140	38	16	10	86
043	RODI GARGANICO	284	259	328	202	204	126	62	24	39	366
044	ROSETO VALFORTORE	239	203	287	187	188	101	38	12	12	108
045	SAN FERDINANDO DI PUGLIA	639	577	987	719	806	556	206	64	40	354
046	SAN GIOVANNI ROTONDO	1.157	865	1.196	982	1.183	909	465	212	176	1.537
047	SAN MARCO IN LAMIS	1.003	890	978	630	733	572	313	180	170	1.551
048	SAN MARCO LA CATOLA	120	115	188	143	147	69	35	10	6	49
049	SANNICANDRO GARGANICO	1.079	907	1.353	989	1.169	817	294	123	65	576
050	SAN PAOLO DI CIVITATE	383	337	425	330	324	254	120	45	30	273
051	SAN SEVERO	2.600	1.841	3.075	2.550	3.034	2.250	1.148	524	430	3.796
052	SANT'AGATA DI PUGLIA	408	330	415	226	187	142	35	13	6	50
053	SERRACAPRIOLA	407	313	509	313	334	195	94	34	22	203
054	STORNARA	127	107	253	188	236	174	96	29	25	217
055	STORNARELLA	178	167	260	242	270	201	81	35	23	198
056	TORREMAGGIORE	1.063	763	1.189	738	1.011	745	345	119	84	726
057	TRINITAPOLI	587	567	917	619	736	567	268	108	98	861
058	TROIA	385	305	577	377	470	326	155	59	32	280
059	VICO DEL GARGANO	609	533	675	453	556	290	139	52	44	391
060	VIESTE	664	538	809	555	669	492	273	127	129	1.154
061	VOLTURARA APPULA	106	87	175	89	54	17	11	—	1	8
062	VOLTURINO	187	187	224	170	202	100	36	12	5	42
064	ZAPPONETA	41	39	124	113	130	118	54	23	9	83
	TOTALE PROVINCIA	33.536	26.425	43.052	34.113	41.929	28.547	12.673	5.047	3.885	34.310

TAV. 14 - Famiglie residenti secondo

Codice dei Comuni	COMUNI	FAMIGLIE					
		CONIUGI				CONIUGI	
		TOTALE		di cui con altre persone		TOTALE	
		Famiglie	Componenti	Famiglie	Componenti	Famiglie	Componenti
001	ACCADIA	306	616	4	12	536	2.233
002	ALBERONA	109	221	2	7	201	833
003	ANZANO DI PUGLIA	174	356	8	24	370	1.643
004	APRICENA	582	1.201	30	97	2.157	9.535
005	ASCOLI SATRIANO	444	910	16	54	1.129	5.060
006	BICCARI	258	532	16	48	593	2.430
007	BOVINO	427	861	7	21	813	3.380
008	CAGNANO VARANO	441	890	8	24	1.546	6.924
009	CANDELA	197	404	8	26	468	2.103
010	CARAPELLE	153	311	4	13	676	2.983
011	CARLANTINO	111	227	5	15	237	1.060
012	CARPINO	359	739	20	61	844	3.789
013	CASALNUOVO MONTEROTARO	278	567	10	31	434	1.787
014	CASALVECCHIO DI PUGLIA	153	311	5	15	433	1.937
015	CASTELLUCCIO DEI SAURI	119	240	2	6	297	1.321
016	CASTELLUCCIO VALMAGGIORE	148	303	7	21	252	1.107
017	CASTELNUOVO DELLA DAUNIA	140	281	1	3	394	1.645
018	CELENZA VALFORTORE	229	468	8	26	424	1.732
019	CELLE DI SAN VITO	26	53	1	3	44	190
020	CERIGNOLA	2.137	4.343	58	185	8.637	40.270
021	CHIEUTI	138	279	3	9	310	1.250
022	DELICETO	400	802	2	6	755	3.106
023	FAETO	89	183	5	15	128	550
024	FOGGIA	6.202	12.624	188	596	27.406	119.955
025	ISCHITELLA	364	741	10	33	727	3.008
026	ISOLE TREMITI	21	42	—	—	51	196
027	LESINA	329	669	10	31	1.148	5.002
028	LUCERA	1.432	2.946	75	232	5.550	25.100
029	MANFREDONIA	1.892	3.875	69	229	9.282	42.986
030	MARGHERITA DI SAVOIA	671	1.382	31	102	1.976	8.603
031	MATTINATA	293	598	10	32	957	4.475
032	MONTELEONE DI PUGLIA	174	350	2	6	231	995
033	MONTE SANT'ANGELO	809	1.634	16	48	2.644	12.573
034	MOTTA MONTECORVINO	120	248	4	16	193	798
063	ORDONA	112	224	—	—	361	1.588
035	ORSARA DI PUGLIA	359	725	6	19	642	2.612
036	ORTA NOVA	685	1.387	16	49	2.592	11.585
037	PANNI	187	381	3	13	175	684
038	PESCHICI	230	464	3	10	601	2.726
039	PIETRAMONTECORVINO	224	460	10	32	534	2.207
040	POGGIO IMPERIALE	220	443	3	9	596	2.574
041	RIGNANO GARGANICO	148	299	3	9	421	1.872
042	ROCCHETTA SANT'ANTONIO	179	365	4	15	397	1.791
043	RODI GARGANICO	249	504	5	16	603	2.748
044	ROSETO VALFORTORE	200	404	3	10	443	1.867
045	SAN FERDINANDO DI PUGLIA	859	1.743	25	75	2.225	9.575
046	SAN GIOVANNI ROTONDO	865	1.752	17	56	3.531	16.441
047	SAN MARCO IN LAMIS	707	1.429	13	41	2.320	11.268
048	SAN MARCO LA CATOLA	127	259	5	15	349	1.469
049	SANNICANDRO GARGANICO	1.115	2.247	17	51	3.195	13.914
050	SAN PAOLO DI CIVITATE	330	670	9	28	1.010	4.524
051	SAN SEVERO	2.425	4.916	58	182	9.102	42.046
052	SANT'AGATA DI PUGLIA	336	680	6	20	533	2.215
053	SERRACAPRIOLA	421	859	16	49	876	3.838
054	STORNARA	220	456	11	38	688	3.143
055	STORNARELLA	215	434	4	12	776	3.431
056	TORREMAGGIORE	913	1.843	15	47	2.760	12.476
057	TRINITAPOLI	741	1.504	20	62	2.194	10.056
058	TROIA	469	949	10	31	1.301	5.825
059	VICO DEL GARGANO	522	1.063	16	51	1.384	6.048
060	VIESTE	639	1.304	26	78	2.029	9.616
061	VOLTURARA APPULA	139	280	2	6	158	597
062	VOLTURINO	180	370	10	30	470	1.962
064	ZAPPONETA	108	220	4	12	420	1.908
	TOTALE PROVINCIA	33.849	68.841	985	3.113	114.529	513.165

la tipologia della famiglia

COMPOSTE DA						ALTRO TIPO DI FAMIGLIA		TOTALE		Codice dei Comuni
E FIGLI		UN GENITORE E FIGLI								
di cui con altre persone		TOTALE		di cui con altre persone						
Famiglie	Componenti	Famiglie	Componenti	Famiglie	Componenti	Famiglie	Componenti	Famiglie	Componenti	
19	98	117	347	25	100	331	364	1.290	3.560	001
15	85	29	92	6	36	137	151	476	1.297	002
25	142	48	174	11	52	172	191	764	2.364	003
129	746	259	850	77	332	625	746	3.623	12.332	004
47	263	185	629	54	235	502	611	2.260	7.210	005
36	184	67	198	19	76	269	321	1.187	3.481	006
21	116	114	349	23	94	496	547	1.850	5.137	007
65	363	201	620	39	157	495	567	2.683	9.001	008
20	116	70	217	18	72	300	361	1.035	3.085	009
22	128	70	222	14	64	120	140	1.019	3.656	010
20	118	42	128	9	33	105	124	495	1.539	011
55	309	122	373	33	142	360	434	1.685	5.335	012
47	248	56	172	15	66	263	312	1.031	2.838	013
51	304	50	179	18	78	132	168	768	2.595	014
3	17	40	121	7	27	123	142	579	1.824	015
9	49	27	77	6	21	157	174	584	1.661	016
30	171	56	166	8	34	147	173	737	2.265	017
17	90	35	104	11	45	200	226	888	2.530	018
—	—	10	23	—	—	47	53	127	319	019
328	1.945	1.039	3.478	277	1.219	2.203	2.589	14.016	50.680	020
16	82	45	139	5	25	112	130	605	1.798	021
14	72	94	265	7	33	381	413	1.630	4.586	022
14	80	23	75	6	27	152	194	392	1.002	023
848	4.655	4.169	13.382	1.059	4.470	7.386	8.673	45.163	154.634	024
27	141	97	301	26	96	403	474	1.591	4.524	025
1	5	13	37	4	18	52	54	137	329	026
29	143	125	369	27	111	294	327	1.896	6.367	027
307	1.779	821	2.792	246	1.092	1.519	1.827	9.322	32.665	028
354	2.129	1.007	3.480	292	1.319	2.107	2.560	14.288	52.901	029
103	562	262	824	78	328	683	818	3.592	11.627	030
34	206	107	361	26	112	292	352	1.649	5.786	031
9	41	54	168	14	62	227	267	686	1.780	032
74	444	423	1.375	114	509	1.144	1.376	5.020	16.958	033
5	24	22	59	4	16	141	173	476	1.278	034
8	43	56	196	18	79	128	145	657	2.153	063
8	40	71	197	13	55	414	458	1.486	3.992	035
75	443	232	789	74	311	560	639	4.069	14.400	036
3	14	28	79	7	29	199	228	589	1.372	037
9	57	132	418	35	129	378	447	1.341	4.055	038
16	85	66	190	17	60	227	271	1.051	3.128	039
10	59	70	244	22	97	266	304	1.152	3.565	040
19	105	43	131	10	41	213	241	825	2.543	041
43	234	59	198	18	85	225	259	860	2.613	042
25	152	72	220	16	63	345	426	1.269	3.898	043
15	73	128	414	27	125	293	366	1.064	3.051	044
129	718	202	637	49	207	731	857	4.017	12.812	045
100	584	577	1.877	112	534	1.307	1.513	6.280	21.583	046
69	426	357	1.198	66	295	1.195	1.435	4.579	15.330	047
39	207	90	264	21	78	152	195	718	2.187	048
71	387	382	1.217	83	362	1.197	1.336	5.889	18.714	049
46	255	143	409	25	104	428	494	1.911	6.097	050
250	1.464	1.127	3.783	260	1.137	2.957	3.393	15.611	54.138	051
20	107	114	331	16	60	449	499	1.432	3.725	052
53	308	119	366	28	114	492	617	1.908	5.680	053
44	255	66	223	18	78	154	185	1.128	4.007	054
36	226	95	329	23	112	204	244	1.290	4.438	055
79	441	401	1.321	120	537	1.220	1.413	5.294	17.053	056
102	627	279	910	79	361	686	812	3.900	13.282	057
46	263	160	495	28	114	451	534	2.381	7.803	058
49	287	186	609	50	215	726	861	2.818	8.581	059
74	438	296	971	67	306	754	873	3.718	12.764	060
6	28	34	79	2	8	122	142	453	1.098	061
37	206	67	201	18	77	219	262	936	2.795	062
23	126	38	127	12	55	46	51	612	2.306	064
4.298	24.513	15.589	50.569	3.912	16.929	38.815	45.532	202.782	678.107	

TAV. 15 - Abitazioni in complesso (occupate)

Codice dei Comuni	COMUNI	ABITAZIONI OCCUPATE								
		NUMERO	Superficie m ²	STANZE				Numero medio di stanze per abitazione	OCCU	
				Adibite esclusivamente o promiscuamente ad abitazione	Cucine	Adibite esclusivamente ad altro uso	TOTALE		Famiglie	Componenti
001	ACCADIA	1.220	75.803	2.811	1.014	38	3.863	3,2	1.288	3.553
002	ALBERONA	468	30.105	1.110	407	44	1.561	3,3	476	1.297
003	ANZANO DI PUGLIA	749	44.965	1.690	564	30	2.284	3,0	762	2.359
004	APRICENA	3.550	299.773	10.272	1.806	136	12.214	3,4	3.618	12.318
005	ASCOLI SATRIANO	2.237	149.302	5.501	1.225	53	6.779	3,0	2.250	7.167
006	BICCARI	1.151	72.060	2.910	756	47	3.713	3,2	1.187	3.481
007	BOVINO	1.729	107.113	4.271	994	62	5.327	3,1	1.846	5.118
008	CAGNANO VARANO	2.629	203.083	6.508	2.141	14	8.663	3,3	2.681	8.996
009	CANDELA	1.001	62.691	2.434	388	14	2.836	2,8	1.030	3.067
010	CARAPELLE	1.001	78.035	2.331	684	9	3.024	3,0	1.019	3.656
011	CARLANTINO	462	29.552	1.547	54	11	1.612	3,5	493	1.536
012	CARPINO	1.653	112.984	3.876	564	21	4.461	2,7	1.685	5.335
013	CASALNUOVO MONTEROTARO	981	62.375	2.320	571	18	2.909	3,0	1.031	2.838
014	CASALVECCHIO DI PUGLIA	767	57.108	1.851	586	28	2.465	3,2	767	2.591
015	CASTELLUCCIO DEI SAURI	544	38.342	1.627	228	18	1.873	3,4	579	1.824
016	CASTELLUCCIO VALMAGGIORE	562	35.480	1.471	350	45	1.866	3,3	584	1.661
017	CASTELNUOVO DELLA DAUNIA	691	51.613	1.852	522	33	2.407	3,5	737	2.265
018	CELENZA VALFORTORE	872	59.770	2.318	751	52	3.121	3,6	888	2.530
019	CELLE DI SAN VITO	122	6.758	278	106	—	384	3,1	127	319
020	CERIGNOLA	13.338	968.735	32.496	7.967	269	40.732	3,1	14.005	50.631
021	CHIEUTI	574	41.452	1.556	480	9	2.045	3,6	602	1.792
022	DELICETO	1.572	89.101	3.659	1.016	25	4.700	3,0	1.626	4.575
023	FAETO	387	27.796	1.030	286	56	1.372	3,5	390	992
024	FOGGIA	40.954	3.605.535	124.602	32.730	1.034	158.366	3,9	44.823	153.318
025	ISCHITELLA	1.521	93.452	3.724	882	23	4.629	3,0	1.554	4.441
026	ISOLE TREMITI	124	8.180	352	81	—	433	3,5	137	329
027	LESINA	1.830	173.130	5.505	983	87	6.575	3,6	1.892	6.362
028	LUCERA	8.978	773.193	25.549	6.917	259	32.725	3,6	9.312	32.641
029	MANFREDONIA	13.536	1.110.847	39.269	8.730	186	48.185	3,6	14.257	52.813
030	MARGHERITA DI SAVOIA	3.440	222.994	8.310	2.151	31	10.492	3,1	3.589	11.618
031	MATTINATA	1.600	111.885	4.257	1.030	34	5.321	3,3	1.645	5.777
032	MONTELEONE DI PUGLIA	653	33.306	1.469	546	29	2.044	3,1	686	1.780
033	MONTE SANT'ANGELO	4.760	263.275	11.297	1.683	85	13.065	2,7	5.012	16.929
034	MOTTA MONTECORVINO	476	31.030	1.324	384	13	1.721	3,6	476	1.278
063	ORDONA	601	48.192	1.544	339	4	1.887	3,1	656	2.151
035	ORSARA DI PUGLIA	1.364	71.615	2.846	585	17	3.448	2,5	1.485	3.988
036	ORTA NOVA	3.988	310.800	10.545	2.787	43	13.375	3,4	4.064	14.387
037	PANNI	574	26.483	1.059	304	4	1.367	2,4	586	1.362
038	PESCHICI	1.277	89.868	3.075	947	18	4.040	3,2	1.340	4.051
039	PIETRAMONTECORVINO	1.016	75.704	2.596	860	48	3.504	3,4	1.051	3.128
040	POGGIO IMPERIALE	1.085	99.779	3.177	548	54	3.779	3,5	1.150	3.559
041	RIGNANO GARGANICO	775	50.081	1.848	415	36	2.299	3,0	825	2.543
042	ROCCHETTA SANT'ANTONIO	856	55.850	2.062	531	58	2.651	3,1	856	2.604
043	RODI GARGANICO	1.208	84.310	3.187	707	17	3.911	3,2	1.266	3.888
044	ROSETO VALFORTORE	1.002	58.518	2.213	815	8	3.036	3,0	1.064	3.051
045	SAN FERDINANDO DI PUGLIA	3.914	278.145	9.095	2.358	104	11.557	3,0	4.007	12.783
046	SAN GIOVANNI ROTONDO	5.895	470.374	17.431	3.257	164	20.852	3,5	6.263	21.526
047	SAN MARCO IN LAMIS	4.397	237.943	9.286	1.168	61	10.515	2,4	4.573	15.303
048	SAN MARCO LA CATOLA	648	51.300	1.696	610	72	2.378	3,7	716	2.176
049	SANNICANDRO GARGANICO	5.644	407.340	13.939	2.992	95	17.026	3,0	5.883	18.696
050	SAN PAOLO DI CIVITATE	1.834	143.960	4.483	1.352	96	5.931	3,2	1.906	6.076
051	SAN SEVERO	14.554	1.179.290	38.959	10.233	380	49.572	3,4	15.581	54.041
052	SANT'AGATA DI PUGLIA	1.302	51.068	2.025	300	10	2.335	1,8	1.432	3.725
053	SERRACAPRIOLA	1.794	133.165	4.772	1.413	45	6.230	3,5	1.908	5.680
054	STORNARA	1.081	81.646	2.647	872	14	3.533	3,3	1.122	3.974
055	STORNARELLA	1.266	96.088	3.312	492	18	3.822	3,0	1.289	4.436
056	TORREMAGGIORE	4.892	360.889	12.597	2.586	72	15.255	3,1	5.286	17.035
057	TRINITAPOLI	3.854	294.049	9.342	2.753	112	12.207	3,2	3.890	13.243
058	TROIA	2.250	154.904	6.269	1.497	96	7.862	3,5	2.379	7.795
059	VICO DEL GARGANO	2.718	190.759	6.996	1.646	75	8.717	3,2	2.813	8.562
060	VIESTE	3.494	254.608	9.065	2.164	87	11.316	3,2	3.700	12.687
061	VOLTURARA APPULA	404	32.087	1.229	356	34	1.619	4,0	453	1.098
062	VOLTURINO	936	60.823	2.403	769	47	3.219	3,4	936	2.795
064	ZAPPONETA	602	47.153	1.491	277	11	1.779	3,0	611	2.304
	TOTALE PROVINCIA	191.357	14.627.614	512.566	125.510	4.713	642.789	3,4	202.145	675.834

e non occupate); altri tipi di alloggio

PANTI		ABITAZIONI NON OCCUPATE				TOTALE			ALTRI TIPI DI ALLOGGIO			Codice dei Comuni
Numero medio occupanti per abitazione	Numero medio occupanti per stanza	NUMERO	di cui con persone temporaneamente presenti	STANZE	Numero medio stanze per abitazione	NUMERO	STANZE	Numero medio stanze per abitazione	NUMERO	OCCUPANTI		
										Famiglie	Componenti	
2,9	0,9	962	1	1.485	1,5	2.182	5.348	2,5	2	2	7	001
2,8	0,9	307	—	842	2,7	775	2.403	3,1	—	—	—	002
3,1	1,0	270	12	721	2,7	1.019	3.005	2,9	2	2	5	003
3,5	1,0	962	—	2.611	2,7	4.512	14.825	3,3	5	5	14	004
3,2	1,1	1.753	79	3.559	2,0	3.990	10.338	2,6	10	10	43	005
3,0	0,9	492	4	1.627	3,3	1.643	5.340	3,3	—	—	—	006
3,0	1,0	510	—	1.318	2,6	2.239	6.645	3,0	2	2	12	007
3,4	1,0	846	1	2.593	3,1	3.475	11.256	3,2	2	2	5	008
3,1	1,1	790	6	1.960	2,5	1.791	4.796	2,7	5	5	18	009
3,7	1,2	220	—	545	2,5	1.221	3.569	2,9	—	—	—	010
3,3	1,0	123	—	354	2,9	585	1.966	3,4	1	2	3	011
3,2	1,2	299	—	695	2,3	1.952	5.156	2,6	—	—	—	012
2,9	1,0	428	—	901	2,1	1.409	3.810	2,7	—	—	—	013
3,4	1,1	224	—	465	2,1	991	2.930	3,0	1	1	4	014
3,4	1,0	254	—	806	3,2	798	2.679	3,4	—	—	—	015
3,0	0,9	234	3	682	2,9	796	2.548	3,2	—	—	—	016
3,3	1,0	181	7	570	3,1	872	2.977	3,4	—	—	—	017
2,9	0,8	185	—	620	3,4	1.057	3.741	3,5	—	—	—	018
2,6	0,8	52	—	145	2,8	174	529	3,0	—	—	—	019
3,8	1,3	4.350	5	12.388	2,8	17.688	53.120	3,0	10	11	49	020
3,1	0,9	261	1	859	3,3	835	2.904	3,5	2	3	6	021
2,9	1,0	568	—	1.419	2,5	2.140	6.119	2,9	3	4	11	022
2,6	0,8	445	4	1.155	2,6	832	2.527	3,0	2	2	10	023
3,7	1,0	4.529	49	13.695	3,0	45.483	172.061	3,8	51	60	209	024
2,9	1,0	799	—	2.336	2,9	2.320	6.965	3,0	—	—	—	025
2,7	0,8	196	—	510	2,6	320	943	2,9	—	—	—	026
3,5	1,0	3.257	9	9.451	2,9	5.087	16.026	3,2	—	—	—	027
3,6	1,0	1.551	13	4.668	3,0	10.529	37.393	3,6	9	10	24	028
3,9	1,1	5.637	6	17.250	3,1	19.173	65.435	3,4	17	21	54	029
3,4	1,1	1.481	2	3.633	2,5	4.921	14.125	2,9	3	3	9	030
3,6	1,1	739	2	2.079	2,8	2.339	7.400	3,2	4	4	9	031
2,7	0,9	151	—	523	3,5	804	2.567	3,2	—	—	—	032
3,6	1,3	1.234	7	2.353	1,9	5.994	15.418	2,6	8	8	29	033
2,7	0,7	279	—	630	2,3	755	2.351	3,1	—	—	—	034
3,6	1,1	41	—	93	2,3	642	1.980	3,1	1	1	2	063
2,9	1,2	474	1	997	2,1	1.838	4.445	2,4	1	1	4	035
3,6	1,1	848	12	2.469	2,9	4.836	15.844	3,3	5	5	13	036
2,4	1,0	492	—	1.079	2,2	1.066	2.446	2,3	3	3	10	037
3,2	1,0	3.114	4	6.329	2,0	4.391	10.369	2,4	1	1	4	038
3,1	0,9	314	—	811	2,6	1.330	4.315	3,2	—	—	—	039
3,3	1,0	358	1	1.127	3,1	1.443	4.906	3,4	2	2	6	040
3,3	1,1	564	1	1.637	2,9	1.339	3.936	2,9	—	—	—	041
3,0	1,0	1.068	1	1.263	1,2	1.924	3.914	2,0	4	4	9	042
3,2	1,0	2.478	6	7.447	3,0	3.686	11.358	3,1	3	3	10	043
3,0	1,0	72	—	209	2,9	1.074	3.245	3,0	—	—	—	044
3,3	1,1	424	9	952	2,2	4.338	12.509	2,9	1	1	3	045
3,7	1,0	939	30	3.362	3,6	6.834	24.214	3,5	14	17	57	046
3,5	1,5	2.254	—	4.422	2,0	6.651	14.937	2,2	6	6	27	047
3,4	0,9	257	3	861	3,4	905	3.239	3,6	2	2	11	048
3,3	1,1	2.482	3	5.551	2,2	8.126	22.577	2,8	6	6	18	049
3,3	1,0	505	14	1.389	2,8	2.339	7.320	3,1	5	5	21	050
3,7	1,1	2.955	12	8.006	2,7	17.509	57.578	3,3	23	26	92	051
2,9	1,6	660	—	901	1,4	1.962	3.236	1,6	—	—	—	052
3,2	0,9	469	9	1.310	2,8	2.263	7.540	3,3	—	—	—	053
3,7	1,1	249	2	708	2,8	1.330	4.241	3,2	6	6	33	054
3,5	1,2	276	3	690	2,5	1.542	4.512	2,9	1	1	2	055
3,5	1,1	1.088	8	3.474	3,2	5.980	18.729	3,1	7	8	18	056
3,4	1,1	1.189	12	2.598	2,2	5.043	14.805	2,9	10	10	39	057
3,5	1,0	878	8	2.198	2,5	3.128	10.060	3,2	2	2	8	058
3,2	1,0	3.274	25	8.926	2,7	5.992	17.643	2,9	5	5	19	059
3,6	1,1	1.404	20	3.399	2,4	4.898	14.715	3,0	17	18	77	060
2,7	0,7	189	12	640	3,4	593	2.259	3,8	—	—	—	061
3,0	0,9	205	18	615	3,0	1.141	3.834	3,4	—	—	—	062
3,8	1,3	77	1	206	2,7	679	1.985	2,9	1	1	2	064
3,5	1,1	64.166	426	169.117	2,6	255.523	811.906	3,2	265	291	1.006	

TAV. 16 - Abitazioni occupate

Codice dei Comuni	COMUNI	PROPRIETÀ							ABITAZIONI	Superficie m ²
		ABITAZIONI	Superficie m ²	Superficie media per abitazione	STANZE		OCCUPANTI			
					TOTALE	Adibite esclusivamente o promiscuamente ad abitazione	Famiglie	Componenti		
001	ACCADIA	894	54.790	61,3	2.801	2.050	940	2.517	292	18.613
002	ALBERONA	421	27.674	65,7	1.435	1.019	428	1.184	23	1.105
003	ANZANO DI PUGLIA	537	34.596	64,4	1.679	1.265	546	1.713	179	8.673
004	APRICENA	2.563	230.793	90,0	9.330	7.861	2.615	8.926	782	52.576
005	ASCOLI SATTIANO	1.543	107.332	69,6	4.855	3.922	1.551	4.878	565	32.611
006	BICCARI	901	57.355	63,7	2.965	2.330	930	2.688	173	9.844
007	BOVINO	1.343	84.025	62,6	4.185	3.377	1.436	3.915	291	16.967
008	CAGNANO VARANO	2.323	179.379	77,2	7.655	5.758	2.366	8.002	274	20.934
009	CANDELA	656	42.779	65,2	1.897	1.629	678	1.999	270	14.749
010	CARAPELLE	718	59.527	82,9	2.300	1.769	729	2.667	222	14.642
011	CARLANTINO	395	25.776	65,3	1.399	1.344	423	1.325	38	2.163
012	CARPINO	1.495	101.956	68,2	4.020	3.500	1.526	4.776	136	9.282
013	CASALNUOVO MONTEROTARO	810	54.533	67,3	2.536	2.023	852	2.371	135	6.328
014	CASALVECCHIO DI PUGLIA	711	54.206	76,2	2.325	1.749	711	2.389	35	1.825
015	CASTELLUCCIO DEI SAURI	435	32.138	73,9	1.561	1.359	463	1.456	80	4.410
016	CASTELLUCCIO VALMAGGIORE	440	27.937	63,5	1.484	1.168	461	1.298	87	5.108
017	CASTELNUOVO DELLA DAUNIA	548	43.231	78,9	2.011	1.551	589	1.820	108	6.209
018	CELENZA VALFORTORE	649	45.931	70,8	2.401	1.805	664	1.844	154	9.185
019	CELLE DI SAN VITO	96	5.555	57,9	312	229	101	245	6	257
020	CERIGNOLA	8.349	645.356	77,3	26.930	21.548	8.788	31.895	4.219	265.968
021	CHIEUTI	383	29.256	76,4	1.450	1.108	404	1.182	140	8.730
022	DELICETO	1.287	73.560	57,2	3.887	3.039	1.333	3.718	213	11.694
023	FAETO	304	22.387	73,6	1.110	833	306	781	47	3.075
024	FOGGIA	22.056	2.167.308	98,3	92.335	73.110	24.073	80.180	16.789	1.273.957
025	ISCHITELLA	1.075	67.406	62,7	3.342	2.687	1.099	3.148	306	17.467
026	ISOLE TREMITI	49	3.285	67,0	178	144	56	134	40	2.854
027	LESINA	1.363	137.239	100,7	5.122	4.333	1.417	4.901	356	26.755
028	LUCERA	5.814	536.988	92,4	22.476	17.636	6.050	21.319	2.747	202.991
029	MANFREDONIA	7.710	666.446	86,4	28.787	23.484	8.176	29.976	5.438	411.698
030	MARGHERITA DI SAVOIA	1.891	136.570	72,2	6.290	5.025	1.979	6.071	1.348	74.542
031	MATTINATA	1.030	75.846	73,6	3.581	2.873	1.068	3.700	493	31.558
032	MONTELEONE DI PUGLIA	500	26.726	53,5	1.641	1.184	530	1.374	99	4.073
033	MONTE SANT'ANGELO	3.093	169.262	54,7	8.432	7.302	3.275	10.727	1.573	88.509
034	MOTTA MONTECORVINO	402	26.493	65,9	1.478	1.147	402	1.071	47	2.782
063	ORDONA	442	37.742	85,4	1.453	1.193	488	1.606	126	8.094
035	ORSARA DI PUGLIA	1.049	55.366	52,8	2.646	2.186	1.146	2.996	263	13.597
036	ORTA NOVA	2.592	215.788	83,3	9.074	7.198	2.643	9.279	1.273	86.259
037	PANNI	479	21.289	44,4	1.113	864	489	1.100	79	4.579
038	PESCHICI	913	66.727	73,1	2.988	2.276	959	2.804	287	18.327
039	PIETRAMONTECORVINO	825	63.247	76,7	2.922	2.182	854	2.581	123	7.992
040	POGGIO IMPERIALE	803	78.128	97,3	2.971	2.505	856	2.675	194	14.210
041	RIGNANO GARGANICO	586	39.475	67,4	1.824	1.453	632	1.969	128	7.449
042	ROCCHETTA SANT'ANTONIO	702	46.556	66,3	2.216	1.729	702	2.078	111	6.433
043	RODI GARGANICO	719	53.369	74,2	2.487	2.034	753	2.264	442	27.838
044	ROSETO VALFORTORE	675	41.130	60,9	2.141	1.574	723	2.012	213	10.968
045	SAN FERDINANDO DI PUGLIA	2.833	211.543	74,7	8.757	6.901	2.905	9.263	799	48.267
046	SAN GIOVANNI ROTONDO	4.189	337.689	80,6	14.999	12.612	4.484	15.359	1.325	102.866
047	SAN MARCO IN LAMIS	2.599	154.735	59,5	6.823	6.028	2.712	8.904	1.639	74.662
048	SAN MARCO LA CATOLA	499	41.929	84,0	1.953	1.405	553	1.700	111	7.076
049	SANNICANDRO GARGANICO	4.017	299.473	74,6	12.406	10.169	4.165	13.329	1.312	86.002
050	SAN PAOLO DI CIVITATE	1.284	109.933	85,6	4.510	3.438	1.337	4.357	401	23.737
051	SAN SEVERO	8.983	796.370	88,7	32.761	25.798	9.686	33.439	5.016	339.878
052	SANT'AGATA DI PUGLIA	1.143	45.601	39,9	2.083	1.803	1.265	3.278	123	4.067
053	SERRACAPRIOLA	1.202	95.116	79,1	4.451	3.428	1.294	3.787	534	33.399
054	STORNARA	818	65.041	79,5	2.796	2.096	855	3.038	229	14.292
055	STORNARELLA	988	77.927	78,9	3.070	2.670	1.009	3.463	159	10.435
056	TORREMAGGIORE	3.487	279.723	80,2	11.729	9.665	3.775	12.223	1.231	70.114
057	TRINITAPOLI	2.445	205.078	83,9	8.251	6.330	2.467	8.240	1.185	72.550
058	TROIA	1.486	107.366	72,3	5.479	4.388	1.578	5.067	668	40.073
059	VICO DEL GARGANO	1.911	133.736	70,0	6.136	4.936	1.985	5.895	703	50.086
060	VIESTE	2.038	159.961	78,5	7.052	5.663	2.174	7.159	1.340	85.946
061	VOLTURARA APPULA	331	26.883	81,2	1.350	1.017	373	917	31	1.869
062	VOLTURINO	827	54.100	65,4	2.874	2.139	827	2.471	55	3.280
064	ZAPPONETA	405	34.155	84,3	1.266	1.067	411	1.525	143	8.521
	TOTALE PROVINCIA	124.054	10.008.817	80,7	434.771	347.908	131.065	430.968	57.948	3.945.000

per titolo di godimento

AFFITTO					ALTRO TITOLO							Codice dei Comuni
Superficie media per abitazione	STANZE		OCCUPANTI		ABITAZIONI	Superficie m ²	Superficie media per abitazione	STANZE		OCCUPANTI		
	TOTALE	Adibite esclusivamente o promiscuamente ad abitazione	Famiglie	Componenti				TOTALE	Adibite esclusivamente o promiscuamente ad abitazione	Famiglie	Componenti	
63,7	943	673	311	942	34	2.400	70,6	119	88	37	94	001
48,0	53	38	23	60	24	1.326	55,3	73	53	25	53	002
48,5	521	363	182	560	33	1.696	51,4	84	62	34	86	003
67,2	2.207	1.842	792	2.755	205	16.404	80,0	677	569	211	637	004
57,7	1.485	1.205	568	1.864	129	9.359	72,6	439	374	131	425	005
56,9	505	391	176	561	77	4.861	63,1	243	189	81	232	006
58,3	830	643	308	962	95	6.121	64,4	312	251	102	241	007
76,4	891	656	281	884	32	2.770	86,6	117	94	34	110	008
54,6	681	566	274	824	75	5.163	68,8	258	239	78	244	009
66,0	577	445	227	786	61	3.866	63,4	147	117	63	203	010
56,9	118	111	40	120	29	1.613	55,6	95	92	30	91	011
68,3	365	313	137	485	22	1.746	79,4	76	63	22	74	012
46,9	306	242	143	390	36	1.514	42,1	67	55	36	77	013
52,1	95	65	35	139	21	1.077	51,3	45	37	21	63	014
55,1	226	193	85	269	29	1.794	61,9	86	75	31	99	015
58,7	263	205	88	274	35	2.435	69,6	119	98	35	89	016
57,5	285	215	111	351	35	2.173	62,1	111	86	37	94	017
59,6	484	346	154	484	69	4.654	67,4	236	167	70	202	018
42,8	14	9	6	27	20	946	47,3	58	40	20	47	019
63,0	11.374	9.041	4.397	15.978	770	57.411	74,6	2.428	1.907	820	2.758	020
62,4	421	314	145	457	51	3.466	68,0	174	134	53	153	021
54,9	599	458	219	659	72	3.847	53,4	214	162	74	198	022
65,4	141	105	48	139	36	2.334	64,8	121	92	36	72	023
75,9	58.658	45.752	18.414	65.432	2.109	164.270	77,9	7.373	5.740	2.336	7.706	024
57,1	871	697	308	919	140	8.579	61,3	416	340	147	374	025
71,4	153	124	44	102	35	2.041	58,3	102	84	37	93	026
75,2	1.088	874	362	1.144	111	9.136	82,3	365	298	113	317	027
73,9	8.825	6.824	2.836	9.687	417	33.214	79,6	1.424	1.089	426	1.635	028
75,7	17.994	14.646	5.673	21.553	388	32.703	84,3	1.404	1.139	408	1.284	029
55,3	3.632	2.836	1.399	4.877	201	11.882	59,1	570	449	211	670	030
64,0	1.528	1.208	496	1.828	77	4.481	58,2	212	176	81	249	031
41,1	252	178	101	273	54	2.507	46,4	151	107	55	133	032
56,3	4.349	3.761	1.635	5.944	94	5.504	58,6	284	234	102	258	033
59,2	152	109	47	140	27	1.755	65,0	91	68	27	67	034
64,2	331	267	133	427	33	2.356	71,4	103	84	35	118	063
51,7	670	555	285	849	52	2.652	51,0	132	105	54	143	035
67,8	3.911	3.035	1.292	4.647	123	8.753	71,2	390	312	129	461	036
58,0	219	170	80	232	16	615	38,4	35	25	17	30	037
63,9	837	636	304	1.032	77	4.814	62,5	215	163	77	215	038
65,0	374	260	126	381	68	4.465	65,7	208	154	71	166	039
73,2	539	444	201	606	88	7.441	84,6	269	228	93	278	040
58,2	329	272	129	433	61	3.157	51,8	146	123	64	141	041
58,0	300	230	111	391	43	2.861	66,5	135	103	43	135	042
63,0	1.283	1.035	464	1.481	47	3.103	66,0	141	118	49	143	043
51,5	557	397	221	701	114	6.420	56,3	338	242	120	338	044
60,4	2.052	1.612	812	2.702	282	18.335	65,0	748	582	290	818	045
77,6	4.538	3.742	1.391	4.848	381	29.819	78,3	1.315	1.077	388	1.319	046
45,6	3.313	2.935	1.697	5.909	159	8.546	53,7	379	323	164	490	047
63,7	310	212	123	378	38	2.295	60,4	115	79	40	98	048
65,6	3.709	3.023	1.392	4.442	315	21.865	69,4	911	747	326	925	049
59,2	1.000	726	418	1.272	149	10.290	69,1	421	319	151	447	050
67,8	14.955	11.717	5.308	18.805	555	43.042	77,6	1.856	1.444	587	1.797	051
33,1	184	162	129	370	36	1.400	38,9	68	60	38	77	052
62,5	1.571	1.181	551	1.705	58	4.650	80,2	208	163	63	188	053
62,4	643	478	233	819	34	2.313	68,0	94	73	34	117	054
65,6	441	379	161	615	119	7.726	64,9	311	263	119	358	055
57,0	3.040	2.523	1.318	4.225	174	11.052	63,5	486	409	193	587	056
61,2	3.258	2.472	1.196	4.299	224	16.421	73,3	698	540	227	704	057
60,0	2.027	1.610	701	2.403	96	7.465	77,8	356	271	100	325	058
71,2	2.249	1.798	721	2.364	104	6.937	66,7	332	262	107	303	059
64,1	3.887	3.100	1.404	5.114	116	8.701	75,0	377	302	122	414	060
60,3	99	76	33	86	42	3.335	79,4	170	136	47	95	061
59,6	178	133	55	169	54	3.443	63,8	167	131	54	155	062
59,6	333	281	146	579	54	4.477	82,9	180	143	54	200	064
68,1	178.023	140.909	61.200	214.153	9.355	673.797	72,0	29.995	23.749	9.880	30.713	

TAV. 17 - Abitazioni occupate

Codice dei Comuni	COMUNI	EPOCA DI						
		Prima del 1919		1919 - 1945		1946 - 1960		1961
		Abitazioni	Stanze	Abitazioni	Stanze	Abitazioni	Stanze	Abitazioni
001	ACCADIA	224	499	244	539	98	311	389
002	ALBERONA	322	1.013	83	310	20	74	13
003	ANZANO DI PUGLIA	81	163	364	1.007	45	127	127
004	APRICENA	634	1.606	436	1.193	711	2.329	935
005	ASCOLI SATRIANO	863	2.089	366	961	387	1.375	205
006	BICCARI	360	989	133	379	235	815	208
007	BOVINO	879	2.144	190	586	157	589	378
008	CAGNANO VARANO	754	1.769	239	713	627	2.076	701
009	CANDELA	517	1.280	251	661	86	305	53
010	CARAPELLE	50	114	75	138	177	436	321
011	CARLANTINO	93	266	67	201	83	291	164
012	CARPINO	349	764	366	807	383	1.073	400
013	CASALNUOVO MONTEROTARO	459	1.230	206	556	96	314	121
014	CASALVECCHIO DI PUGLIA	218	531	97	268	116	370	174
015	CASTELLUCCIO DEI SAURI	51	151	87	228	184	623	141
016	CASTELLUCCIO VALMAGGIORE	271	747	107	365	32	111	72
017	CASTELNUOVO DELLA DAUNIA	214	652	98	319	78	282	163
018	CELENZA VALFORTORE	362	1.167	112	394	103	394	135
019	CELLE DI SAN VITO	102	304	2	9	2	5	2
020	CERIGNOLA	3.132	6.252	1.499	3.180	2.378	7.024	3.663
021	CHIEUTI	132	406	119	350	86	320	131
022	DELICETO	692	1.558	161	425	154	498	351
023	FAETO	124	361	65	224	23	88	98
024	FOGGIA	2.143	5.018	5.344	16.070	11.630	43.688	13.402
025	ISCHITELLA	500	1.279	117	284	213	661	409
026	ISOLE TREMITI	20	60	57	206	14	43	15
027	LESINA	135	307	172	399	376	1.277	679
028	LUCERA	1.231	3.900	696	1.990	1.985	6.816	3.099
029	MANFREDONIA	788	2.031	1.113	2.654	2.876	8.804	5.564
030	MARGHERITA DI SAVOIA	254	503	480	1.056	1.133	3.316	1.015
031	MATTINATA	200	399	169	396	247	723	574
032	MONTELEONE DI PUGLIA	306	918	246	707	22	93	34
033	MONTE SANT'ANGELO	1.601	3.016	693	1.573	772	2.284	893
034	MOTTA MONTECORVINO	210	662	133	489	46	189	56
063	ORDONA	101	202	63	148	83	246	170
035	ORSARA DI PUGLIA	733	1.659	342	770	91	328	123
036	ORTA NOVA	680	1.551	477	1.127	561	1.751	1.113
037	PANNI	318	588	54	116	16	45	86
038	PESCHICI	270	699	150	393	193	567	350
039	PIETRAMONTECORVINO	340	990	179	556	125	427	182
040	POGGIO IMPERIALE	147	372	165	432	211	688	292
041	RIGNANO GARGANICO	204	518	146	338	120	330	203
042	ROCCHETTA SANT'ANTONIO	316	837	300	843	96	343	56
043	RODI GARGANICO	558	1.510	184	533	64	243	156
044	ROSETO VALFORTORE	752	2.141	129	391	42	173	28
045	SAN FERDINANDO DI PUGLIA	622	1.313	574	1.317	984	2.666	859
046	SAN GIOVANNI ROTONDO	631	1.533	657	1.654	1.420	4.832	1.744
047	SAN MARCO IN LAMIS	1.689	3.077	952	1.895	476	1.280	644
048	SAN MARCO LA CATOLA	327	1.124	62	237	43	173	98
049	SANNICANDRO GARGANICO	1.048	2.124	475	1.080	1.056	2.994	1.815
050	SAN PAOLO DI CIVITATE	411	1.056	305	749	304	906	373
051	SAN SEVERO	2.021	5.035	1.961	4.696	3.293	10.857	3.507
052	SANT'AGATA DI PUGLIA	1.034	1.752	143	306	46	105	37
053	SERRACAPRIOLA	458	1.399	475	1.428	337	1.189	305
054	STORNARA	197	501	133	353	157	458	290
055	STORNARELLA	208	398	105	239	266	700	268
056	TORREMAGGIORE	865	2.211	839	2.022	935	2.656	993
057	TRINITAPOLI	585	1.355	464	1.159	1.146	3.312	947
058	TROIA	727	2.302	307	1.011	520	1.763	389
059	VICO DEL GARGANO	975	2.236	109	300	384	1.230	741
060	VIESTE	866	2.016	420	988	482	1.637	1.013
061	VOLTURARA APPULA	258	1.023	51	201	18	78	52
062	VOLTURINO	418	1.262	170	539	104	402	103
064	ZAPPONETA	30	71	53	121	147	379	156
	TOTALE PROVINCIA	36.060	87.003	25.031	65.579	39.295	130.482	51.778

per epoca di costruzione

COSTRUZIONE									Codice dei Comuni
- 1971	1972 - 1975		1976 - 1980		dopo il 1980		TOTALE		
Stanze	Abitazioni	Stanze	Abitazioni	Stanze	Abitazioni	Stanze	Abitazioni	Stanze	
1.452	118	462	142	578	5	22	1.220	3.863	001
47	15	54	14	59	1	4	468	1.561	002
471	51	204	79	304	2	8	749	2.284	003
3.657	233	936	562	2.341	39	152	3.550	12.214	004
805	157	562	243	922	16	65	2.237	6.779	005
737	101	342	106	422	8	29	1.151	3.713	006
1.510	64	229	61	269	—	—	1.729	5.327	007
2.805	202	853	99	413	7	34	2.629	8.663	008
229	41	161	50	187	3	13	1.001	2.836	009
1.009	143	505	219	767	16	55	1.001	3.024	010
629	40	165	15	60	—	—	462	1.612	011
1.270	99	342	52	188	4	17	1.653	4.461	012
433	44	171	49	175	6	30	981	2.909	013
658	81	322	81	316	—	—	767	2.465	014
553	28	116	43	169	10	33	544	1.873	015
295	32	141	46	201	2	6	562	1.866	016
631	62	234	71	276	5	13	691	2.407	017
535	80	311	74	297	6	23	872	3.121	018
7	9	41	5	18	—	—	122	384	019
13.753	1.111	4.301	1.403	5.608	152	614	13.338	40.732	020
526	40	173	59	235	7	35	574	2.045	021
1.333	129	521	80	342	5	23	1.572	4.700	022
389	32	124	43	181	2	5	387	1.372	023
57.013	3.502	15.460	4.590	19.742	343	1.375	40.954	158.366	024
1.411	151	526	121	416	10	52	1.521	4.629	025
50	11	43	5	23	2	8	124	433	026
2.602	276	1.154	181	793	11	43	1.830	6.575	027
12.169	864	3.389	971	3.899	132	562	8.978	32.725	028
21.951	1.392	5.745	1.692	6.556	111	444	13.536	48.185	029
3.586	195	707	313	1.138	50	186	3.440	10.492	030
2.194	119	453	267	1.060	24	96	1.600	5.321	031
168	22	76	22	76	1	6	653	2.044	032
3.083	362	1.367	436	1.733	3	9	4.760	13.065	033
239	8	28	20	100	3	14	476	1.721	034
597	71	255	103	397	10	42	601	1.887	063
456	30	96	44	134	1	5	1.364	3.448	035
4.257	460	1.822	646	2.646	51	221	3.988	13.375	036
306	50	142	48	163	2	7	574	1.367	037
1.258	115	381	191	703	8	39	1.277	4.040	038
734	90	376	91	381	9	40	1.016	3.504	039
1.193	113	461	148	596	9	37	1.085	3.779	040
756	38	118	59	224	5	15	775	2.299	041
243	44	182	40	187	4	16	856	2.651	042
647	117	459	124	500	5	19	1.208	3.911	043
100	29	122	22	109	—	—	1.002	3.036	044
3.003	365	1.295	471	1.808	39	155	3.914	11.557	045
6.955	746	3.000	642	2.632	55	246	5.895	20.852	046
2.130	261	903	344	1.140	31	90	4.397	10.515	047
384	62	244	54	209	2	7	648	2.378	048
6.240	604	2.163	607	2.268	39	157	5.644	17.026	049
1.426	196	792	226	925	19	77	1.834	5.931	050
13.705	1.384	5.437	2.208	9.140	180	702	14.554	49.572	051
81	16	36	26	55	—	—	1.302	2.335	052
1.277	134	583	75	309	10	45	1.794	6.230	053
1.032	118	458	167	664	19	67	1.081	3.533	054
932	176	645	218	811	25	97	1.266	3.822	055
3.576	568	2.070	664	2.616	28	104	4.892	15.255	056
3.483	299	1.165	369	1.550	44	183	3.854	12.207	057
1.547	142	548	152	636	13	55	2.250	7.862	058
2.890	308	1.236	193	795	8	30	2.718	8.717	059
3.990	278	1.035	416	1.585	19	65	3.494	11.316	060
218	9	37	15	57	1	5	404	1.619	061
421	50	206	86	368	5	21	936	3.219	062
458	76	267	134	464	6	19	602	1.779	064
202.495	16.763	66.752	20.797	83.936	1.633	6.542	191.357	642.789	

TAV. 18 - Abitazioni occupate

Codice dei Comuni	COMUNI	ABITAZIONI							
		1			2			3	
		Abitazioni	Occupanti		Abitazioni	Occupanti		Abitazioni	Occu
			Famiglie	Componenti		Famiglie	Componenti		Famiglie
001	ACCADIA	149	153	293	301	313	736	178	195
002	ALBERONA	23	23	38	132	134	282	118	119
003	ANZANO DI PUGLIA	72	73	138	215	216	588	197	202
004	APRICENA	326	328	678	724	732	2.066	838	852
005	ASCOLI SATRIANO	322	325	697	586	591	1.582	487	490
006	BICCARI	116	117	190	293	298	745	269	278
007	BOVINO	202	208	410	507	528	1.352	421	445
008	CAGNANO VARANO	197	199	338	486	499	1.150	710	726
009	CANDELA	257	259	615	224	229	649	172	177
010	CARAPELLE	125	127	300	258	263	869	242	245
011	CARLANTINO	27	27	60	103	109	264	109	115
012	CARPINO	275	276	525	526	537	1.658	463	471
013	CASALNUOVO MONTEROTARO	153	156	275	297	301	735	201	216
014	CASALVECCHIO DI PUGLIA	90	90	181	179	179	515	212	212
015	CASTELLUCCIO DEI SAURI	33	34	68	136	141	357	134	139
016	CASTELLUCCIO VALMAGGIORE	44	44	78	131	134	324	164	170
017	CASTELNUOVO DELLA DAUNIA	47	48	87	153	159	402	173	182
018	CELENZA VALFORTORE	23	23	37	199	203	425	249	252
019	CELLE DI SAN VITO	9	9	20	39	39	84	34	35
020	CERIGNOLA	3.307	3.436	10.072	2.067	2.134	7.448	2.534	2.649
021	CHIEUTI	19	19	27	129	136	340	141	146
022	DELICETO	259	265	489	373	390	926	392	405
023	FAETO	29	29	58	68	68	129	118	119
024	FOGGIA	2.734	2.912	8.273	3.649	3.933	12.582	7.402	8.038
025	ISCHITELLA	177	177	357	384	387	1.000	468	486
026	ISOLE TREMITI	17	17	27	13	13	31	34	34
027	LESINA	106	109	175	285	291	671	530	544
028	LUCERA	397	413	833	1.338	1.387	3.858	2.416	2.484
029	MANFREDONIA	936	967	2.173	2.114	2.196	6.699	2.844	2.977
030	MARGHERITA DI SAVOIA	452	461	1.080	894	920	2.825	861	893
031	MATTINATA	147	149	332	351	358	1.044	355	363
032	MONTELEONE DI PUGLIA	38	39	57	259	269	666	142	148
033	MONTE SANT'ANGELO	982	1.013	2.277	1.414	1.477	4.807	954	1.019
034	MOTTA MONTECORVINO	24	24	40	106	106	203	102	102
063	ORDONA	76	79	164	118	130	381	167	179
035	ORSARA DI PUGLIA	309	326	652	493	528	1.385	282	309
036	ORTA NOVA	386	391	951	704	713	2.105	891	906
037	PANNI	175	176	316	201	202	460	83	84
038	PESCHICI	138	142	289	270	282	698	371	391
039	PIETRAMONTECORVINO	65	66	102	228	231	533	256	263
040	POGGIO IMPERIALE	116	121	205	181	191	431	251	265
041	RIGNANO GARGANICO	98	99	180	249	259	687	189	201
042	ROCCHETTA SANT'ANTONIO	167	167	320	189	189	521	186	186
043	RODI GARGANICO	150	152	326	246	253	661	283	299
044	ROSETO VALFORTORE	75	77	141	323	334	803	320	337
045	SAN FERDINANDO DI PUGLIA	529	542	1.180	1.128	1.153	3.248	981	1.007
046	SAN GIOVANNI ROTONDO	443	462	849	1.137	1.222	3.250	1.389	1.471
047	SAN MARCO IN LAMIS	1.445	1.492	4.052	1.284	1.328	4.669	780	814
048	SAN MARCO LA CATOLA	25	25	45	122	130	344	163	185
049	SANNICANDRO GARGANICO	865	882	1.740	1.351	1.399	3.915	1.381	1.444
050	SAN PAOLO DI CIVITATE	228	238	472	496	509	1.381	386	397
051	SAN SEVERO	1.861	1.933	4.708	2.426	2.558	7.915	3.102	3.293
052	SANT'AGATA DI PUGLIA	690	750	1.679	364	402	1.173	159	177
053	SERRACAPRIOLA	127	130	276	368	381	903	464	487
054	STORNARA	110	113	275	264	271	820	239	245
055	STORNARELLA	179	179	412	302	307	912	352	360
056	TORREMAGGIORE	771	815	1.711	1.168	1.250	3.582	1.033	1.111
057	TRINITAPOLI	482	486	1.053	902	909	2.714	964	973
058	TROIA	122	122	201	486	500	1.356	554	579
059	VICO DEL GARGANO	345	349	720	526	538	1.436	536	555
060	VIESTE	374	387	935	736	776	2.469	905	946
061	VOLTURARA APPULA	9	10	14	52	54	108	99	110
062	VOLTURINO	37	37	61	235	235	540	248	248
064	ZAPPONETA	66	68	193	180	181	638	174	176
	TOTALE PROVINCIA	22.577	23.365	55.522	35.662	37.085	108.050	41.852	43.926

per numero di stanze

CON STANZE

Comuni	CON STANZE										Codice dei Comuni
	4			5			6 e più				
	Abitazioni	Occupanti		Abitazioni	Occupanti		Abitazioni	Stanze	Occupanti		
Famiglie		Componenti	Famiglie		Componenti	Famiglie			Componenti		
580	481	512	1.531	70	72	261	41	304	43	152	001
321	116	118	419	44	47	124	35	236	35	113	002
680	192	197	661	44	44	177	29	203	30	115	003
2.936	903	926	3.491	483	493	2.004	276	1.899	287	1.143	004
1.621	551	553	2.100	204	204	802	87	600	87	365	005
851	285	293	949	114	120	453	74	494	81	293	006
1.315	365	390	1.196	160	189	582	74	588	86	263	007
2.375	919	932	3.739	247	252	1.081	70	453	73	313	008
551	209	222	783	89	91	304	50	334	52	165	009
891	258	263	1.059	97	100	450	21	140	21	87	010
339	141	153	557	36	41	134	46	308	48	182	011
1.638	267	274	1.032	82	86	324	40	267	41	158	012
653	200	215	696	73	82	269	57	394	61	210	013
772	162	162	623	64	64	250	60	413	60	250	014
446	129	140	487	62	66	253	50	340	59	213	015
466	125	130	425	56	60	209	42	288	46	159	016
559	184	199	717	73	82	293	61	434	67	207	017
710	224	228	728	92	96	332	85	597	86	298	018
89	20	21	54	9	10	37	11	70	13	35	019
10.036	2.837	2.986	11.694	1.735	1.858	7.583	858	5.666	942	3.798	020
436	154	163	520	85	88	301	46	304	50	168	021
1.191	321	331	1.117	176	182	675	51	355	53	177	022
297	95	96	267	37	37	111	40	288	41	130	023
25.474	14.977	16.480	57.402	8.785	9.699	35.649	3.407	22.295	3.761	13.936	024
1.418	317	320	1.104	99	103	316	76	517	81	246	025
85	35	38	105	13	20	47	12	83	15	34	026
1.850	522	540	2.053	222	233	923	165	1.111	175	690	027
8.492	2.874	2.974	11.361	1.352	1.407	5.579	601	4.148	647	2.518	028
10.828	4.798	5.062	20.439	2.130	2.265	9.525	714	4.647	790	3.149	029
2.950	723	757	2.690	366	393	1.476	144	947	165	597	030
1.287	435	455	1.788	242	248	1.046	70	457	72	280	031
415	118	127	341	44	48	142	52	370	55	159	032
3.845	873	922	3.634	396	424	1.759	141	921	157	607	033
271	128	128	353	60	60	213	56	367	56	198	034
622	161	174	631	55	67	263	24	155	27	90	063
945	162	180	580	76	91	284	42	279	51	142	035
3.206	1.387	1.416	5.471	458	474	1.952	162	1.070	164	702	036
207	73	76	243	23	26	70	19	134	22	66	037
1.185	317	333	1.163	135	142	549	46	306	50	167	038
783	276	286	966	108	118	433	83	571	87	311	039
812	315	329	1.186	120	136	512	102	688	108	413	040
691	142	151	569	58	69	259	39	278	46	157	041
582	173	173	634	77	77	313	64	471	64	234	042
943	335	353	1.202	134	144	544	60	410	65	212	043
1.041	181	199	661	54	58	198	49	361	59	207	044
3.301	836	851	3.191	290	298	1.226	150	1.035	156	637	045
5.074	1.607	1.692	6.548	801	859	3.411	518	3.535	557	2.394	046
2.977	559	584	2.254	194	208	808	135	956	147	543	047
537	192	211	699	78	89	290	68	462	76	261	048
4.878	1.336	1.400	5.166	476	509	2.018	235	1.592	249	979	049
1.289	384	399	1.465	193	208	842	147	1.052	155	627	050
11.480	3.979	4.288	15.857	2.231	2.437	9.969	955	6.482	1.072	4.112	051
554	52	59	183	18	21	69	19	142	23	67	052
1.364	450	477	1.578	261	288	1.065	124	870	145	494	053
846	276	281	1.106	130	138	633	62	424	74	294	054
1.293	263	267	1.084	121	126	537	49	326	50	198	055
3.779	1.103	1.194	4.358	542	601	2.472	275	1.927	315	1.133	056
3.363	886	899	3.502	418	419	1.768	202	1.395	204	843	057
1.903	694	733	2.695	225	253	934	169	1.205	192	706	058
1.580	1.036	1.084	3.810	186	194	685	89	638	93	331	059
3.266	935	1.006	3.692	376	409	1.627	168	1.135	176	698	060
260	123	143	362	64	71	189	57	397	65	165	061
757	268	268	921	85	85	301	63	471	63	215	062
693	123	127	541	39	39	160	20	144	20	79	064
146.879	53.562	56.940	208.433	25.867	27.918	108.065	11.837	79.749	12.911	48.885	

TAV. 19 - Abitazioni occupate

Codice dei Comuni	COMUNI	TOTALE ABITAZIONI		ABITAZIONI						
		Numero	Stanze	ACQUA POTABILE					Nell'abitazione	
				Di acquedotto			Di pozzo o cisterna	TOTALE	1	2 o più
				Nell'abitazione	Fuori dell'abitazione	TOTALE				
001	ACCADIA	1.220	3.863	1.194	6	1.200	6	1.206	1.145	48
002	ALBERONA	468	1.561	462	—	462	2	464	408	53
003	ANZANO DI PUGLIA	749	2.284	724	6	730	7	737	661	40
004	APRICENA	3.550	12.214	3.378	18	3.396	45	3.441	3.016	427
005	ASCOLI SATTIANO	2.237	6.779	1.986	9	1.995	179	2.174	2.060	98
006	BICCARI	1.151	3.713	1.085	4	1.089	57	1.146	967	172
007	BOVINO	1.729	5.327	1.682	6	1.688	35	1.723	1.610	96
008	CAGNANO VARANO	2.629	8.663	2.304	11	2.315	9	2.324	2.525	28
009	CANDELA	1.001	2.836	902	10	912	55	967	873	60
010	CARAPELLE	1.001	3.024	970	1	971	16	987	957	35
011	CARLANTINO	462	1.612	460	2	462	—	462	409	28
012	CARPINO	1.653	4.461	1.459	4	1.463	8	1.471	1.441	23
013	CASALNUOVO MONTEROTARO	981	2.909	852	3	855	46	901	871	84
014	CASALVECCHIO DI PUGLIA	767	2.465	750	1	751	13	764	680	80
015	CASTELLUCCIO DEI SAURI	544	1.873	510	3	513	24	537	464	68
016	CASTELLUCCIO VALMAGGIORE	562	1.866	546	2	548	4	552	511	36
017	CASTELNUOVO DELLA DAUNIA	691	2.407	600	—	600	67	667	582	102
018	CELENZA VALFORTORE	872	3.121	865	3	868	2	870	727	126
019	CELLE DI SAN VITO	122	384	113	1	114	2	116	115	3
020	CERIGNOLA	13.338	40.732	12.412	55	12.467	679	13.146	11.729	1.510
021	CHIEUTI	574	2.045	514	3	517	11	528	510	60
022	DELICETO	1.572	4.700	1.541	11	1.552	14	1.566	1.455	101
023	FAETO	387	1.372	380	1	381	2	383	318	56
024	FOGGIA	40.954	158.366	39.488	162	39.650	1.021	40.671	34.832	5.637
025	ISCHITELLA	1.521	4.629	1.329	13	1.342	79	1.421	1.406	83
026	ISOLE TREMITI	124	433	50	1	51	66	117	97	25
027	LESINA	1.830	6.575	1.707	14	1.721	72	1.793	1.561	257
028	LUCERA	8.978	32.725	8.450	47	8.497	293	8.790	8.151	682
029	MANFREDONIA	13.536	48.185	12.793	84	12.877	369	13.246	12.534	784
030	MARGHERITA DI SAVOIA	3.440	10.492	3.349	19	3.368	59	3.427	3.120	285
031	MATTINATA	1.600	5.321	1.564	5	1.569	29	1.598	1.473	114
032	MONTELEONE DI PUGLIA	653	2.044	640	2	642	1	643	569	49
033	MONTE SANT'ANGELO	4.760	13.065	4.174	32	4.206	380	4.586	4.235	154
034	MOTTA MONTECORVINO	476	1.721	476	—	476	—	476	419	57
063	ORDONA	601	1.887	563	8	571	17	588	552	32
035	ORSARA DI PUGLIA	1.364	3.448	1.221	4	1.225	55	1.280	1.282	39
036	ORTA NOVA	3.988	13.375	3.741	29	3.770	149	3.919	3.743	205
037	PANNI	574	1.367	563	1	564	—	564	539	25
038	PESCHICI	1.277	4.040	1.194	2	1.196	63	1.259	1.167	55
039	PIETRAMONTECORVINO	1.016	3.504	954	7	961	16	977	858	132
040	POGGIO IMPERIALE	1.085	3.779	1.071	3	1.074	2	1.076	935	130
041	RIGNANO GARGANICO	775	2.299	670	—	670	65	735	660	79
042	ROCCHETTA SANT'ANTONIO	856	2.651	790	5	795	8	803	749	59
043	RODI GARGANICO	1.208	3.911	1.130	9	1.139	27	1.166	1.118	62
044	ROSETO VALFORTORE	1.002	3.036	975	5	980	1	981	897	67
045	SAN FERDINANDO DI PUGLIA	3.914	11.557	3.708	6	3.714	75	3.789	3.604	249
046	SAN GIOVANNI ROTONDO	5.895	20.852	5.407	34	5.441	357	5.798	4.866	960
047	SAN MARCO IN LAMIS	4.397	10.515	3.484	29	3.513	285	3.798	3.394	329
048	SAN MARCO LA CATOLA	648	2.378	645	—	645	—	645	598	46
049	SANNICANDRO GARGANICO	5.644	17.026	5.089	44	5.133	28	5.161	4.942	425
050	SAN PAOLO DI CIVITATE	1.834	5.931	1.750	7	1.757	37	1.794	1.585	237
051	SAN SEVERO	14.554	49.572	14.015	65	14.080	154	14.234	13.170	1.292
052	SANT'AGATA DI PUGLIA	1.302	2.335	1.220	10	1.230	59	1.289	1.197	41
053	SERRACAPRIOLA	1.794	6.230	1.730	11	1.741	26	1.767	1.615	162
054	STORNARA	1.081	3.533	1.057	3	1.060	5	1.065	999	74
055	STORNARELLA	1.266	3.822	1.242	3	1.245	11	1.256	1.177	86
056	TORREMAGGIORE	4.892	15.255	4.740	20	4.760	38	4.798	4.377	452
057	TRINITAPOLI	3.854	12.207	3.730	13	3.743	37	3.780	3.582	231
058	TROIA	2.250	7.862	2.015	18	2.033	165	2.198	2.030	187
059	VICO DEL GARGANO	2.718	8.717	2.430	11	2.441	32	2.473	2.410	68
060	VIESTE	3.494	11.316	3.258	32	3.290	152	3.442	3.239	226
061	VOLTURARA APPULA	404	1.619	375	2	377	27	404	320	51
062	VOLTURINO	936	3.219	898	2	900	24	924	846	71
064	ZAPPONETA	602	1.779	439	—	439	53	492	556	43
	TOTALE PROVINCIA	191.357	642.789	179.813	922	180.735	5.620	186.355	169.438	17.576

per servizio installato

FORNITE DI										ABITAZIONI SFORNITE DI ACQUA POTABILE E GABINETTO	Codice dei Comuni
GABINETTO						BAGNO	ELETRICITÀ	RISCALDAMENTO			
		Fuori dell'abitazione		TOTALE				Impianto fisso	Con apparecchi singoli		
TOTALE	di cui con scarico	TOTALE	di cui con scarico	Numero	di cui con scarico						
1.193	1.055	4	4	1.197	1.059	757	1.206	126	1.002	3	001
461	410	3	—	464	410	208	466	63	405	1	002
701	480	10	5	711	485	423	746	69	664	4	003
3.443	3.118	13	5	3.456	3.123	2.427	3.537	1.416	1.832	34	004
2.158	1.813	17	4	2.175	1.817	1.352	2.209	584	1.581	14	005
1.139	959	2	1	1.141	960	688	1.145	232	898	—	006
1.706	1.217	6	1	1.712	1.218	942	1.709	544	1.164	—	007
2.553	2.172	5	2	2.558	2.174	1.474	2.616	287	2.279	5	008
933	794	17	3	950	797	505	990	158	817	7	009
992	944	2	1	994	945	772	998	445	544	2	010
437	413	—	—	437	413	289	461	47	413	—	011
1.464	1.355	7	6	1.471	1.361	862	1.649	97	1.553	119	012
955	881	6	3	961	884	534	970	213	742	6	013
760	705	—	—	760	705	395	767	173	586	—	014
532	497	1	—	533	497	359	538	145	387	4	015
547	526	2	2	549	528	316	559	92	470	3	016
684	574	2	—	686	574	456	688	151	532	1	017
853	732	1	—	854	732	523	866	115	738	—	018
118	107	1	—	119	107	49	119	5	110	—	019
13.239	12.141	12	5	13.251	12.146	9.556	13.254	5.049	7.849	12	020
570	451	—	—	570	451	350	570	104	460	1	021
1.556	1.323	4	—	1.560	1.323	904	1.569	647	880	2	022
374	347	2	2	376	349	219	387	37	346	1	023
40.469	37.108	85	38	40.554	37.146	35.458	40.793	22.985	15.562	53	024
1.489	1.256	6	1	1.495	1.257	901	1.500	213	1.273	5	025
122	106	1	—	123	106	94	123	21	48	—	026
1.818	1.624	3	1	1.821	1.625	1.374	1.825	513	1.290	2	027
8.833	8.075	33	8	8.866	8.083	7.085	8.889	4.669	3.810	10	028
13.318	12.137	8	2	13.326	12.139	11.014	13.494	6.330	6.139	63	029
3.405	3.051	6	4	3.411	3.055	2.361	3.414	1.031	2.075	1	030
1.587	1.396	1	—	1.588	1.396	1.077	1.593	551	959	1	031
618	487	3	—	621	487	218	651	63	589	1	032
4.389	3.928	17	6	4.406	3.934	2.587	4.751	1.814	2.695	61	033
476	426	—	—	476	426	282	476	66	410	—	034
584	498	3	2	587	500	464	599	264	319	2	063
1.321	914	21	9	1.342	923	628	1.356	183	1.171	4	035
3.948	3.751	25	19	3.973	3.770	3.084	3.976	1.866	2.007	—	036
564	394	1	1	565	395	195	573	78	482	—	037
1.222	1.179	10	7	1.232	1.186	974	1.272	226	1.008	5	038
990	882	6	5	996	887	662	995	165	537	5	039
1.065	946	5	1	1.070	947	802	1.081	329	671	2	040
739	661	—	—	739	661	488	774	217	541	3	041
808	742	13	6	821	748	604	848	240	597	22	042
1.180	1.126	6	2	1.186	1.128	709	1.203	315	798	12	043
964	804	14	4	978	808	481	995	48	951	7	044
3.853	3.439	3	3	3.856	3.442	2.377	3.901	1.196	2.086	15	045
5.826	4.899	7	3	5.833	4.902	3.967	5.856	2.804	2.975	4	046
3.723	3.306	3	—	3.726	3.306	1.838	4.381	909	3.407	389	047
644	598	—	—	644	598	417	648	64	584	—	048
5.367	4.730	5	2	5.372	4.732	3.327	5.613	866	4.446	152	049
1.822	1.634	3	3	1.825	1.637	1.145	1.828	506	1.260	1	050
14.462	13.019	13	7	14.475	13.026	10.625	14.487	6.380	7.424	17	051
1.238	1.057	10	3	1.248	1.060	424	1.280	121	1.157	3	052
1.777	1.478	2	1	1.779	1.479	1.011	1.763	465	1.310	—	053
1.073	1.017	—	—	1.073	1.017	836	1.077	377	686	—	054
1.263	1.180	2	2	1.265	1.182	978	1.261	456	800	1	055
4.829	4.154	2	—	4.831	4.154	2.946	4.870	1.972	2.667	2	056
3.813	3.637	13	10	3.826	3.647	2.611	3.837	1.327	2.347	5	057
2.217	1.911	11	10	2.228	1.921	1.587	2.218	645	1.549	2	058
2.478	2.326	20	12	2.498	2.338	1.769	2.704	371	2.326	155	059
3.465	2.793	9	4	3.474	2.797	2.448	3.445	1.060	1.858	1	060
371	305	—	—	371	305	249	372	27	375	—	061
917	776	1	—	918	776	560	928	153	778	—	062
599	505	1	—	600	505	447	595	221	348	1	064
187.014	167.269	489	220	187.503	167.489	135.464	190.264	72.906	108.567	1.226	

TAV. 20 - Abitazioni occupate per figura giuridica

Codice dei Comuni	COMUNI	ABITAZIONI OCCUPATE									
		PERSONA FISICA		IMPRESE		COOPERATIVE EDILIZIE A PROPRIETÀ INDIVIDUALE E INDIVISA		STATO, REGIONI, PROVINCE COMUNI, IACP		ENTI PREVIDENZIALI	
		Abitazioni	Stanze	Abitazioni	Stanze	Abitazioni	Stanze	Abitazioni	Stanze	Abitazioni	Stanze
001	ACCADIA	1.033	3.240	1	4	—	—	181	609	—	—
002	ALBERONA	467	1.558	—	—	—	—	1	3	—	—
003	ANZANO DI PUGLIA	616	1.891	—	—	—	—	127	366	1	5
004	APRICENA	3.422	11.675	3	9	31	141	88	362	1	4
005	ASCOLI SATRIANO	2.146	6.471	9	30	4	13	55	193	—	—
006	BICCARI	1.119	3.628	—	—	—	—	21	52	1	3
007	BOVINO	1.640	4.952	2	7	10	49	76	315	—	—
008	CAGNANO VARANO	2.595	8.544	3	12	2	8	17	53	2	8
009	CANDELA	975	2.755	1	4	1	4	19	61	—	—
010	CARAPELLE	962	2.848	9	36	1	4	29	136	—	—
011	CARLANTINO	460	1.600	1	10	—	—	—	—	—	—
012	CARPINO	1.635	4.408	1	2	—	—	17	51	—	—
013	CASALNUOVO MONTEROTARO	969	2.857	1	2	—	—	10	45	—	—
014	CASALVECCHIO DI PUGLIA	766	2.462	—	—	—	—	1	3	—	—
015	CASTELLUCCIO DEI SAURI	537	1.852	—	—	—	—	7	21	—	—
016	CASTELLUCCIO VALMAGGIORE	561	1.863	1	3	—	—	—	—	—	—
017	CASTELNUOVO DELLA DAUNIA	683	2.383	1	3	—	—	6	13	—	—
018	CELENZA VALFORTORE	865	3.094	—	—	—	—	5	17	1	5
019	CELLE DI SAN VITO	121	381	—	—	—	—	—	—	—	—
020	CERIGNOLA	12.010	35.835	43	169	108	525	872	2.978	37	167
021	CHIEUTI	539	1.897	—	—	—	—	13	52	—	—
022	DELICETO	1.529	4.533	—	—	—	—	41	158	—	—
023	FAETO	387	1.372	—	—	—	—	—	—	—	—
024	FOGGIA	31.180	119.137	552	2.324	1.294	6.256	7.440	28.892	107	405
025	ISCHITELLA	1.431	4.326	3	8	—	—	16	61	1	4
026	ISOLE TREMITI	46	163	—	—	—	—	76	268	—	—
027	LESINA	1.807	6.495	3	17	—	—	16	46	—	—
028	LUCERA	8.470	30.796	19	64	24	83	423	1.632	—	—
029	MANFREDONIA	12.895	45.634	106	437	10	29	468	1.868	8	31
030	MARGHERITA DI SAVOIA	3.313	9.939	4	10	79	371	41	162	1	4
031	MATTINATA	1.562	5.176	1	1	4	21	33	123	—	—
032	MONTELEONE DI PUGLIA	642	2.005	—	—	—	—	10	36	—	—
033	MONTE SANT'ANGELO	4.459	12.113	8	30	11	44	125	429	1	2
034	MOTTA MONTECORVINO	470	1.696	1	4	—	—	5	21	—	—
063	ORDONA	587	1.833	1	4	1	4	5	22	—	—
035	ORSARA DI PUGLIA	1.314	3.244	—	—	—	—	47	195	—	—
036	ORTA NOVA	3.634	12.049	5	18	50	222	297	1.078	2	8
037	PANNI	548	1.267	—	—	1	4	25	96	—	—
038	PESCHICI	1.233	3.840	3	8	13	57	27	131	—	—
039	PIETRAMONTECORVINO	1.004	3.458	1	5	—	—	5	13	4	16
040	POGGIO IMPERIALE	1.074	3.731	4	23	—	—	4	16	—	—
041	RIGNANO GARGANICO	772	2.290	1	1	—	—	1	2	—	—
042	ROCCHETTA SANT'ANTONIO	827	2.537	1	4	1	4	20	78	2	7
043	RODI GARGANICO	1.155	3.692	1	2	—	—	46	195	—	—
044	ROSETO VALFORTORE	999	3.026	—	—	—	—	3	10	—	—
045	SAN FERDINANDO DI PUGLIA	3.805	11.101	1	4	6	15	100	434	—	—
046	SAN GIOVANNI ROTONDO	5.696	20.061	15	51	5	20	166	669	—	—
047	SAN MARCO IN LAMIS	4.274	10.180	1	4	2	12	65	228	—	—
048	SAN MARCO LA CATOLA	636	2.349	1	4	—	—	6	11	—	—
049	SANNICANDRO GARGANICO	5.427	16.190	9	51	3	10	154	599	—	—
050	SAN PAOLO DI CIVITATE	1.792	5.769	2	6	—	—	36	145	—	—
051	SAN SEVERO	13.391	44.782	43	195	68	334	916	3.912	16	62
052	SANT'AGATA DI PUGLIA	1.291	2.311	3	4	2	6	5	12	—	—
053	SERRACAPRIOLA	1.742	6.036	—	—	1	2	47	181	1	3
054	STORNARA	1.058	3.430	14	57	—	—	7	35	—	—
055	STORNARELLA	1.229	3.682	1	3	1	7	33	124	—	—
056	TORREMAGGIORE	4.765	14.721	9	53	10	42	97	418	1	1
057	TRINITAPOLI	3.603	11.217	10	47	27	130	191	746	—	—
058	TROIA	2.025	7.023	5	13	2	5	202	763	2	8
059	VICO DEL GARGANO	2.679	8.581	6	25	2	6	24	80	—	—
060	VIESTE	3.420	11.025	10	43	2	10	54	216	1	3
061	VOLTURARA APPULA	403	1.616	—	—	—	—	1	3	—	—
062	VOLTURINO	936	3.219	—	—	—	—	—	—	—	—
064	ZAPPONETA	589	1.730	1	4	1	6	11	39	—	—
	TOTALE PROVINCIA	174.220	575.569	921	3.815	1.777	8.444	12.834	49.477	190	746

del proprietario e titolo di godimento

DI CUI IN AFFITTO O AD ALTRO TITOLO

ALTRO PROPRIETARIO		PERSONA FISICA		IMPRESE		COOPERATIVE EDILIZIE A PROPRIETÀ INDIVIDUALE E INDIVISA		STATO, REGIONI, PROVINCIE COMUNI, IACP		ENTI PREVIDENZIALI		ALTRO PROPRIETARIO		Codice dei Comuni
Abitazioni	Stanze	Abitazioni	Stanze	Abitazioni	Stanze	Abitazioni	Stanze	Abitazioni	Stanze	Abitazioni	Stanze	Abitazioni	Stanze	
5	10	160	511	1	4	—	—	160	537	—	—	5	10	001
—	—	46	123	—	—	—	—	1	3	—	—	—	—	002
5	22	89	246	—	—	—	—	117	332	1	5	5	22	003
5	23	911	2.574	1	1	2	8	71	291	—	—	2	10	004
23	72	622	1.681	7	25	3	10	41	142	—	—	21	66	005
10	30	223	678	—	—	—	—	17	39	1	3	9	28	006
1	4	346	968	—	—	1	7	38	163	—	—	1	4	007
10	38	284	932	—	—	2	8	13	40	1	5	6	23	008
5	12	321	863	1	4	—	—	19	61	—	—	4	11	009
—	—	272	685	8	32	—	—	3	7	—	—	—	—	010
1	2	66	211	—	—	—	—	—	—	—	—	1	2	011
—	—	142	394	—	—	—	—	16	47	—	—	—	—	012
1	5	160	325	1	2	—	—	9	41	—	—	1	5	013
—	—	55	137	—	—	—	—	1	3	—	—	—	—	014
—	—	103	295	—	—	—	—	6	17	—	—	—	—	015
—	—	122	382	—	—	—	—	—	—	—	—	—	—	016
1	8	136	375	—	—	—	—	6	13	—	—	1	8	017
1	5	218	702	—	—	—	—	4	13	—	—	1	5	018
1	3	26	72	—	—	—	—	—	—	—	—	—	—	019
268	1.058	4.061	10.647	27	104	16	62	643	2.020	32	145	210	824	020
22	96	179	547	—	—	—	—	9	34	—	—	3	14	021
2	9	263	741	—	—	—	—	20	63	—	—	2	9	022
—	—	83	262	—	—	—	—	—	—	—	—	—	—	023
381	1.352	12.120	40.100	386	1.605	176	788	5.791	22.030	79	294	346	1.214	024
70	230	364	1.003	1	3	—	—	13	52	1	4	67	225	025
2	2	6	22	—	—	—	—	67	231	—	—	2	2	026
4	17	448	1.387	3	17	—	—	12	32	—	—	4	17	027
42	150	2.868	9.188	16	52	14	44	230	836	—	—	36	129	028
49	186	5.437	17.925	45	176	4	9	294	1.128	8	31	38	129	029
2	6	1.498	4.023	3	7	10	27	35	135	1	4	2	6	030
—	—	553	1.684	—	—	—	—	17	56	—	—	—	—	031
1	3	143	368	—	—	—	—	9	32	—	—	1	3	032
156	447	1.421	3.876	2	5	5	20	88	300	—	—	151	432	033
—	—	68	218	1	4	—	—	5	21	—	—	—	—	034
7	24	145	380	1	4	1	4	5	22	—	—	7	24	063
3	9	269	617	—	—	—	—	44	183	—	—	2	2	035
—	—	1.188	3.597	3	11	4	14	199	671	2	8	—	—	036
—	—	69	154	—	—	1	4	25	96	—	—	—	—	037
1	4	346	975	—	—	2	6	15	67	—	—	1	4	038
2	12	183	547	—	—	—	—	2	7	4	16	2	12	039
3	9	278	796	1	1	—	—	1	4	—	—	2	7	040
1	6	187	472	1	1	—	—	1	2	—	—	—	—	041
5	21	129	336	1	4	1	4	17	67	2	7	4	17	042
6	22	471	1.358	1	2	—	—	11	42	—	—	6	22	043
—	—	325	889	—	—	—	—	2	6	—	—	—	—	044
2	3	1.021	2.558	1	4	2	6	55	229	—	—	2	3	045
13	51	1.617	5.525	7	22	—	—	74	278	—	—	8	28	046
55	91	1.686	3.398	1	4	—	—	58	202	—	—	53	88	047
5	14	138	400	—	—	—	—	6	11	—	—	5	14	048
51	176	1.434	3.888	4	14	1	4	140	546	—	—	48	168	049
4	11	521	1.311	2	6	—	—	24	98	—	—	3	6	050
120	287	4.810	13.778	17	70	15	65	609	2.600	10	35	110	263	051
1	2	157	248	—	—	—	—	2	4	—	—	—	—	052
3	8	561	1.672	—	—	1	2	27	97	—	—	3	8	053
2	11	252	684	3	12	—	—	6	30	—	—	2	11	054
2	6	252	659	1	3	—	—	23	84	—	—	2	6	055
10	20	1.297	3.082	2	11	4	13	92	400	1	1	9	19	056
23	67	1.230	3.305	4	18	9	38	147	546	—	—	19	49	057
14	50	572	1.667	4	10	—	—	172	648	2	8	14	50	058
7	25	783	2.502	2	6	—	—	17	54	—	—	5	19	059
7	19	1.395	4.031	6	20	1	6	47	188	1	3	6	16	060
—	—	72	266	—	—	—	—	1	3	—	—	—	—	061
—	—	109	345	—	—	—	—	—	—	—	—	—	—	062
—	—	191	497	—	—	—	—	6	16	—	—	—	—	064
1.415	4.738	55.502	164.082	565	2.264	275	1.149	9.583	35.920	146	569	1.232	4.034	

Tav. 21 - Abitazioni non occupate per motivo della non occupazione


Codice dei Comuni	COMUNI	DISPONIBILI PER LA VENDITA O L'AFFITTO		UTILIZZABILI PER VACANZA		UTILIZZABILI PER LAVORO		ALTRI MOTIVI		TOTALE		di cui costruite dopo il 1971	
		Abitazioni	Stanze	Abitazioni	Stanze	Abitazioni	Stanze	Abitazioni	Stanze	Abitazioni	Stanze	Abitazioni	Stanze
001	ACCADIA	43	105	100	231	116	136	703	1.013	962	1.485	150	293
002	ALBERONA	77	195	148	430	8	15	74	202	307	842	17	55
003	ANZANO DI PUGLIA	34	85	99	312	7	13	130	311	270	721	60	214
004	APRICENA	135	441	243	678	335	822	249	670	962	2.611	190	684
005	ASCOLI SATRIANO	47	97	169	392	968	2.056	569	1.014	1.753	3.559	88	201
006	BICCARI	33	98	147	369	204	897	108	263	492	1.627	68	264
007	BOVINO	15	39	245	612	114	328	136	339	510	1.318	39	129
008	CAGNANO VARANO	198	638	422	1.339	144	334	82	282	846	2.593	375	1.217
009	CANDELA	197	347	177	359	271	961	145	293	790	1.960	18	56
010	CARAPELLE	52	138	19	40	67	183	82	184	220	545	83	238
011	CARLANTINO	29	82	57	155	—	—	37	117	123	354	1	3
012	CARPINO	13	31	105	241	7	15	174	408	299	695	29	89
013	CASALNUOVO MONTEROTARO	65	136	240	502	35	58	88	205	428	901	21	68
014	CASALVECCHIO DI PUGLIA	54	122	73	191	45	73	52	79	224	465	28	81
015	CASTELLUCCIO DEI SAURI	22	44	10	22	171	600	51	140	254	806	18	63
016	CASTELLUCCIO VALMAGGIORE	32	95	163	482	14	35	25	70	234	682	45	171
017	CASTELNUOVO DELLA DAUNIA	25	78	105	318	7	22	44	152	181	570	31	113
018	CELENZA VALFORTORE	17	48	102	370	1	4	65	198	185	620	25	78
019	CELLE DI SAN VITO	8	18	39	109	4	14	1	4	52	145	4	15
020	CERIGNOLA	500	1.271	531	1.198	1.683	5.518	1.636	4.401	4.350	12.388	628	2.232
021	CHIEUTI	19	65	95	305	109	381	38	108	261	859	31	120
022	DELICETO	29	86	154	388	186	495	199	450	568	1.419	60	203
023	FAETO	113	272	132	473	40	73	160	337	445	1.155	83	266
024	FOGGIA	1.297	3.643	482	1.592	947	3.129	1.803	5.331	4.529	13.695	880	3.219
025	ISCHITELLA	191	625	459	1.383	7	18	142	310	799	2.336	32	113
026	ISOLE TREMITI	29	97	63	234	71	121	33	58	196	510	65	248
027	LESINA	297	885	2.315	6.624	549	1.665	96	277	3.257	9.451	2.380	6.851
028	LUCERA	271	844	168	516	643	2.117	469	1.191	1.551	4.668	251	911
029	MANFREDONIA	1.335	3.810	3.041	9.905	635	1.833	626	1.702	5.637	17.250	2.955	9.328
030	MARGHERITA DI SAVOIA	185	445	854	2.163	200	447	242	578	1.481	3.633	416	1.276
031	MATTINATA	37	91	362	1.195	224	497	116	296	739	2.079	186	625
032	MONTELEONE DI PUGLIA	43	125	97	360	—	—	11	38	151	523	10	47
033	MONTE SANT'ANGELO	320	532	440	987	111	152	363	682	1.234	2.353	161	526
034	MOTTA MONTECORVINO	11	26	92	208	67	141	109	255	279	630	26	61
063	ORDONA	9	18	18	43	3	5	11	27	41	93	4	14
035	ORSARA DI PUGLIA	67	124	193	425	44	112	170	336	474	997	6	22
036	ORTA NOVA	297	1.017	229	593	79	215	243	644	848	2.469	294	1.150
037	PANNI	22	48	337	790	35	58	98	183	492	1.079	77	215
038	PESCHICI	1.621	2.967	1.085	2.696	146	243	262	423	3.114	6.329	1.676	3.378
039	PIETRAMONTECORVINO	15	40	110	303	110	246	79	222	314	811	44	178
040	POGGIO IMPERIALE	27	60	110	293	155	610	66	164	358	1.127	43	148
041	RIGNANO GARGANICO	41	104	147	349	322	1.076	54	108	564	1.637	59	197
042	ROCCHETTA SANT'ANTONIO	122	129	49	83	13	18	884	1.033	1.068	1.263	35	67
043	RODI GARGANICO	175	483	1.764	5.750	329	734	210	480	2.478	7.447	1.578	5.196
044	ROSETO VALFORTORE	15	41	20	61	1	2	36	105	72	209	8	28
045	SAN FERDINANDO DI PUGLIA	52	140	273	626	16	22	83	164	424	952	50	176
046	SAN GIOVANNI ROTONDO	376	1.386	376	1.325	74	245	113	406	939	3.362	367	1.493
047	SAN MARCO IN LAMIS	255	544	440	918	768	1.834	791	1.126	2.254	4.422	147	480
048	SAN MARCO LA CATOLA	38	115	134	478	49	167	36	101	257	861	35	122
049	SANNICANDRO GARGANICO	571	1.424	485	1.261	779	1.505	647	1.361	2.482	5.551	635	1.958
050	SAN PAOLO DI CIVITATE	72	150	142	345	156	607	135	287	505	1.389	43	142
051	SAN SEVERO	746	2.222	548	1.389	735	2.042	926	2.353	2.955	8.006	582	2.184
052	SANT'AGATA DI PUGLIA	32	57	152	229	284	393	192	222	660	901	38	69
053	SERRACAPRIOLA	58	165	293	802	47	128	71	215	469	1.310	40	162
054	STORNARA	36	110	88	273	59	156	66	169	249	708	38	140
055	STORNARELLA	34	111	53	126	90	257	99	196	276	690	64	212
056	TORREMAGGIORE	172	450	184	382	407	1.870	325	772	1.088	3.474	171	653
057	TRINITAPOLI	184	428	466	991	124	199	415	980	1.189	2.598	276	787
058	TROIA	56	175	168	408	536	1.273	118	342	878	2.198	77	261
059	VICO DEL GARGANO	634	1.882	1.817	5.516	108	226	715	1.302	3.274	8.926	1.170	3.858
060	VIESTE	48	134	1.055	2.542	139	359	162	364	1.404	3.399	366	1.060
061	VOLTURARA APPULA	21	75	70	202	62	249	36	114	189	640	16	60
062	VOLTURINO	6	17	37	135	17	54	145	409	205	615	24	93
064	ZAPPONETA	10	31	41	122	1	1	25	52	77	206	37	116
	TOTALE PROVINCIA	11.585	30.301	22.832	64.139	13.678	38.059	16.071	36.618	64.166	169.117	17.454	54.677


TAV. 22 - Abitazioni non occupate per servizio installato

Codice dei Comuni	COMUNI	TOTALE ABITAZIONI	ABITAZIONI CHE DISPONGONO DI					ABITAZIONI CHE NON DISPONGONO DI				
			Acqua potabile	Gabinetto	Bagno	Elettricità	Riscaldamento	Acqua potabile	Gabinetto	Bagno	Elettricità	Riscaldamento
001	ACCADIA	962	494	709	123	635	125	440	227	784	303	783
002	ALBERONA	307	95	79	23	101	84	2	11	51	4	10
003	ANZANO DI PUGLIA	270	236	226	99	257	168	28	37	150	11	47
004	APRICENA	962	875	650	320	679	535	65	293	582	268	371
005	ASCOLI SATRIANO	1.753	952	937	207	1.149	558	775	747	1.445	591	843
006	BICCARI	492	463	445	171	441	429	27	47	314	50	53
007	BOVINO	510	505	463	182	470	298	5	47	325	39	202
008	CAGNANO VARANO	846	743	802	381	622	347	73	40	440	212	410
009	CANDELA	790	357	202	55	347	200	29	182	146	35	92
010	CARAPELLE	220	180	201	107	204	131	40	19	112	16	82
011	CARLANTINO	123	69	68	46	69	59	—	1	23	—	10
012	CARPINO	299	249	252	124	291	224	47	44	165	6	67
013	CASALNUOVO MONTEROTARO	428	381	371	101	418	181	41	54	313	10	243
014	CASALVECCHIO DI PUGLIA	224	153	187	36	205	65	65	33	159	16	150
015	CASTELLUCCIO DEI SAURI	254	232	251	38	217	90	22	3	216	37	164
016	CASTELLUCCIO VALMAGGIORE	234	222	222	117	231	224	10	11	117	2	6
017	CASTELNUOVO DELLA DAUNIA	181	175	173	93	171	140	5	6	72	10	9
018	CELENZA VALFORTORE	185	154	138	71	151	89	2	15	49	2	20
019	CELLE DI SAN VITO	52	51	49	19	49	49	1	3	33	1	3
020	CERIGNOLA	4.350	4.229	4.277	1.039	3.566	3.393	93	61	3.273	771	856
021	CHIEUTI	261	161	253	69	180	148	88	6	187	68	84
022	DELICETO	568	526	476	157	449	394	35	86	391	113	163
023	FAETO	445	298	342	126	371	362	103	31	232	43	20
024	FOGGIA	4.529	3.535	3.466	2.069	3.513	2.120	323	399	1.716	327	1.563
025	ISCHITELLA	799	769	783	539	774	227	12	3	245	7	250
026	ISOLE TREMITI	196	97	191	73	122	5	98	4	122	73	190
027	LESINA	3.257	2.251	2.891	1.825	2.064	633	975	120	1.172	1.116	2.274
028	LUCERA	1.551	1.340	1.265	547	1.290	1.117	160	242	940	209	339
029	MANFREDONIA	5.637	5.269	5.480	4.228	5.182	3.036	262	94	1.291	335	2.291
030	MARGHERITA DI SAVOIA	1.481	1.363	1.428	733	1.185	388	107	48	709	291	707
031	MATTINATA	739	732	639	379	601	307	6	97	338	136	393
032	MONTELEONE DI PUGLIA	151	151	150	46	151	151	—	1	105	—	—
033	MONTE SANT'ANGELO	1.234	1.005	842	307	1.131	361	143	310	777	86	551
034	MOTTA MONTECORVINO	279	103	78	21	122	62	5	25	36	3	30
063	ORDONA	41	11	10	7	10	3	—	1	4	1	3
035	ORSARA DI PUGLIA	474	428	444	127	464	373	43	30	344	8	41
036	ORTA NOVA	848	812	832	530	828	562	30	12	314	15	266
037	PANNI	492	482	475	128	480	176	9	15	360	10	313
038	PESCHICI	3.114	2.974	2.901	2.419	3.037	1.546	120	193	653	63	1.531
039	PIETRAMONTECORVINO	314	222	217	92	208	182	91	96	214	106	132
040	POGGIO IMPERIALE	358	349	350	244	339	188	7	7	106	17	165
041	RIGNANO GARGANICO	564	489	427	155	513	408	74	135	331	47	125
042	ROCCHETTA SANT'ANTONIO	1.068	141	143	55	179	93	12	25	102	42	27
043	RODI GARGANICO	2.478	2.289	2.323	1.803	2.276	1.044	185	154	667	197	1.429
044	ROSETO VALFORTORE	72	62	64	33	70	70	10	8	39	2	2
045	SAN FERDINANDO DI PUGLIA	424	380	399	126	407	128	36	21	256	11	237
046	SAN GIOVANNI ROTONDO	939	911	896	600	863	775	5	38	325	67	106
047	SAN MARCO IN LAMIS	2.254	1.451	1.096	344	1.700	1.147	615	971	1.590	377	557
048	SAN MARCO LA CATOLA	257	238	212	134	208	247	18	44	122	48	9
049	SANNICANDRO GARGANICO	2.482	1.716	1.469	586	1.662	1.081	750	1.003	1.833	814	1.106
050	SAN PAOLO DI CIVITATE	505	411	419	90	426	264	24	18	346	8	158
051	SAN SEVERO	2.955	2.580	2.593	1.107	2.413	1.012	233	170	1.558	381	1.466
052	SANT'AGATA DI PUGLIA	660	623	414	70	614	464	30	242	584	42	92
053	SERRACAPRIOLA	469	446	461	176	441	270	21	7	286	28	196
054	STORNARA	249	211	214	91	169	23	5	6	116	50	4
055	STORNARELLA	276	235	250	90	205	98	39	25	171	67	128
056	TORREMAGGIORE	1.088	1.021	1.014	294	891	718	50	63	782	187	237
057	TRINITAPOLI	1.189	1.062	1.085	461	1.088	568	119	100	682	93	519
058	TROIA	878	674	616	230	548	592	203	261	633	327	215
059	VICO DEL GARGANO	3.274	2.677	2.691	2.297	3.049	2.410	575	571	955	212	832
060	VIESTE	1.404	1.372	1.359	820	1.310	566	28	41	578	89	810
061	VOLTURARA APPULA	189	175	128	54	100	164	11	60	132	68	5
062	VOLTURINO	205	193	193	102	196	196	10	12	101	7	3
064	ZAPPONETA	77	55	76	53	68	40	22	1	23	9	36
	TOTALE PROVINCIA	64.166	53.105	52.757	27.789	52.170	32.108	7.462	7.677	31.237	8.584	24.026

Tav. 23 - Abitazioni non occupate per figura giuridica del proprietario

Codice dei Comuni	COMUNI	PERSONA FISICA		IMPRESE		COOPERATIVE EDILIZIE A PROPRIETÀ INDIVIDUALE E INDIVISA		STATO, REGIONI PROVINCE, COMUNI, IACP		ENTI PREVIDENZIALI		ALTRO PROPRIETARIO	
		Abitazioni	Stanze	Abitazioni	Stanze	Abitazioni	Stanze	Abitazioni	Stanze	Abitazioni	Stanze	Abitazioni	Stanze
001	ACCADIA	930	1.434	—	—	—	—	32	51	—	—	—	—
002	ALBERONA	306	840	—	—	—	—	1	2	—	—	—	—
003	ANZANO DI PUGLIA	244	651	1	3	—	—	25	67	—	—	—	—
004	APRICENA	939	2.531	4	9	4	16	10	36	—	—	5	19
005	ASCOLI SATHRIANO	1.690	3.450	8	16	—	—	2	3	3	9	50	81
006	BICCARI	489	1.614	2	10	—	—	1	3	—	—	—	—
007	BOVINO	502	1.284	—	—	3	7	2	7	—	—	3	20
008	CAGNANO VARANO	842	2.575	3	15	—	—	1	3	—	—	—	—
009	CANDELA	777	1.937	—	—	1	1	8	16	—	—	4	6
010	CARAPELLE	198	472	21	70	—	—	—	—	—	—	1	3
011	CARLANTINO	123	354	—	—	—	—	—	—	—	—	—	—
012	CARPINO	298	692	—	—	—	—	1	3	—	—	—	—
013	CASALNUOVO MONTEROTARO	427	898	—	—	—	—	1	3	—	—	—	—
014	CASALVECCHIO DI PUGLIA	224	465	—	—	—	—	—	—	—	—	—	—
015	CASTELLUCCIO DEI SAURI	254	806	—	—	—	—	—	—	—	—	—	—
016	CASTELLUCCIO VALMAGGIORE	231	672	—	—	2	5	—	—	—	—	1	5
017	CASTELNUOVO DELLA DAUNIA	181	570	—	—	—	—	—	—	—	—	—	—
018	CELENZA VALFORTORE	182	612	—	—	1	1	2	7	—	—	—	—
019	CELLE DI SAN VITO	51	139	—	—	—	—	—	—	—	—	1	6
020	CERIGNOLA	3.432	8.712	6	34	5	25	58	187	3	11	846	3.419
021	CHIEUTI	161	506	—	—	—	—	95	336	—	—	5	17
022	DELICETO	556	1.371	—	—	—	—	5	15	6	28	1	5
023	FAETO	444	1.145	—	—	—	—	—	—	—	—	1	10
024	FOGGIA	3.926	11.635	106	364	73	332	340	1.122	12	32	72	210
025	ISCHITELLA	795	2.323	—	—	—	—	1	3	—	—	3	10
026	ISOLE TREMITI	75	289	—	—	—	—	100	181	—	—	21	40
027	LESINA	3.040	8.819	205	594	—	—	1	4	1	2	10	32
028	LUCERA	1.502	4.511	4	19	—	—	27	83	—	—	18	55
029	MANFREDONIA	4.745	14.707	768	2.089	32	128	35	133	—	—	57	193
030	MARGHERITA DI SAVOIA	1.437	3.495	25	82	7	19	9	30	—	—	3	7
031	MATTINATA	734	2.060	1	3	—	—	3	10	—	—	1	6
032	MONTELEONE DI PUGLIA	148	511	—	—	—	—	3	12	—	—	—	—
033	MONTE SANT'ANGELO	1.207	2.284	3	10	—	—	12	32	—	—	12	27
034	MOTTA MONTECORVINO	278	628	—	—	—	—	—	—	—	—	1	2
063	ORDONA	41	93	—	—	—	—	—	—	—	—	—	—
035	ORSARA DI PUGLIA	469	979	—	—	—	—	4	14	—	—	1	4
036	ORTA NOVA	705	1.897	53	228	2	10	88	334	—	—	—	—
037	PANNI	487	1.064	1	2	1	1	3	12	—	—	—	—
038	PESCHICI	2.222	4.894	888	1.426	2	7	1	1	—	—	1	1
039	PIETRAMONTECORVINO	313	807	—	—	—	—	1	4	—	—	—	—
040	POGGIO IMPERIALE	357	1.113	1	14	—	—	—	—	—	—	—	—
041	RIGNANO GARGANICO	561	1.621	—	—	—	—	2	13	—	—	1	3
042	ROCCHETTA SANT'ANTONIO	1.060	1.250	3	4	—	—	—	—	4	8	1	1
043	RODI GARGANICO	2.345	7.066	126	347	—	—	7	34	—	—	—	—
044	ROSETO VALFORTORE	72	209	—	—	—	—	—	—	—	—	—	—
045	SAN FERDINANDO DI PUGLIA	417	931	—	—	2	3	4	17	—	—	1	1
046	SAN GIOVANNI ROTONDO	881	3.118	42	175	—	—	14	61	—	—	2	8
047	SAN MARCO IN LAMIS	2.211	4.321	4	14	—	—	14	38	—	—	25	49
048	SAN MARCO LA CATOLA	252	829	1	2	—	—	2	5	—	—	2	25
049	SANNICANDRO GARGANICO	2.343	5.034	68	269	—	—	55	213	—	—	16	35
050	SAN PAOLO DI CIVITATE	356	794	—	—	—	—	5	20	143	574	1	1
051	SAN SEVERO	2.750	7.303	60	266	2	5	126	399	2	5	15	28
052	SANT'AGATA DI PUGLIA	659	898	—	—	—	—	1	3	—	—	—	—
053	SERRACAPRIOLA	457	1.272	—	—	—	—	10	32	—	—	2	6
054	STORNARA	248	704	1	4	—	—	—	—	—	—	—	—
055	STORNARELLA	265	643	11	47	—	—	—	—	—	—	—	—
056	TORREMAGGIORE	1.054	3.309	3	12	9	83	5	27	—	—	17	43
057	TRINITAPOLI	1.164	2.501	9	30	5	26	10	38	—	—	1	3
058	TROIA	814	1.999	1	3	—	—	62	195	—	—	1	1
059	VICO DEL GARGANO	3.253	8.840	2	9	1	1	13	61	—	—	5	15
060	VIESTE	1.398	3.376	1	6	—	—	4	15	—	—	1	2
061	VOLTURARA APPULA	182	617	—	—	—	—	1	8	—	—	6	15
062	VOLTURINO	205	615	—	—	—	—	—	—	—	—	—	—
064	ZAPPONETA	76	201	—	—	—	—	1	5	—	—	—	—
	TOTALE PROVINCIA	58.985	153.290	2.432	6.176	152	670	1.208	3.898	174	669	1.215	4.414





parte seconda
dati provinciali

TAV. 1 — Popolazione residente per singolo anno di età, sesso e stato civile

ETÀ (anni)	MASCHI						FEMMINE					
	CELIBI	CONIUGATI	VEDOVI	SEPARATI LEGALMENTE	DIVORZIATI	TOTALE	NUBILI	CONIUGATE	VEDOVE	SEPARATE LEGALMENTE	DIVORZIATE	TOTALE
0	5.321	—	—	—	—	5.321	4.979	—	—	—	—	4.979
1	5.412	—	—	—	—	5.412	5.113	—	—	—	—	5.113
2	5.806	—	—	—	—	5.806	5.388	—	—	—	—	5.388
3	5.813	—	—	—	—	5.813	5.702	—	—	—	—	5.702
4	6.043	—	—	—	—	6.043	5.786	—	—	—	—	5.786
meno di 5	28.395	—	—	—	—	28.395	26.968	—	—	—	—	26.968
5	6.298	—	—	—	—	6.298	5.852	—	—	—	—	5.852
6	6.422	—	—	—	—	6.422	6.175	—	—	—	—	6.175
7	6.460	—	—	—	—	6.460	6.370	—	—	—	—	6.370
8	6.512	—	—	—	—	6.512	6.300	—	—	—	—	6.300
9	6.665	—	—	—	—	6.665	6.264	—	—	—	—	6.264
5 - 9	32.357	—	—	—	—	32.357	30.961	—	—	—	—	30.961
10	6.740	—	—	—	—	6.740	6.502	—	—	—	—	6.502
11	6.693	—	—	—	—	6.693	6.499	—	—	—	—	6.499
12	6.876	—	—	—	—	6.876	6.501	—	—	—	—	6.501
13	7.024	—	—	—	—	7.024	6.716	—	—	—	—	6.716
14	6.894	—	—	—	—	6.894	6.671	—	—	—	—	6.671
10 - 14	34.227	—	—	—	—	34.227	32.889	—	—	—	—	32.889
15	6.960	—	—	—	—	6.960	6.701	—	—	—	—	6.701
16	7.035	18	1	2	—	7.056	6.825	99	1	4	—	6.929
17	6.918	20	—	2	—	6.940	6.590	242	2	1	—	6.835
18	6.370	58	2	1	—	6.431	5.822	635	4	4	—	6.465
19	6.031	159	—	1	—	6.191	5.176	969	2	3	2	6.152
15 - 19	33.314	255	3	6	—	33.578	31.114	1.945	9	12	2	33.082
20	5.659	273	3	1	—	5.936	4.332	1.423	5	12	—	5.772
21	5.349	485	2	5	1	5.842	3.788	1.865	7	14	1	5.675
22	4.554	765	1	6	2	5.328	3.170	2.195	8	18	—	5.391
23	3.880	1.138	1	4	—	5.023	2.489	2.578	8	14	3	5.092
24	3.305	1.490	—	6	1	4.802	1.997	2.864	8	28	2	4.899
20 - 24	22.747	4.151	7	22	4	26.931	15.776	10.925	36	86	6	26.829
25	2.814	1.937	1	10	1	4.763	1.691	3.141	18	29	2	4.881
26	2.342	2.328	1	23	—	4.694	1.396	3.251	12	29	5	4.693
27	1.877	2.535	6	16	3	4.437	1.094	3.324	24	26	4	4.472
28	1.403	2.777	2	16	2	4.200	882	3.340	26	33	9	4.290
29	1.075	2.970	1	16	7	4.069	776	3.379	21	34	6	4.216
25 - 29	9.511	12.547	11	81	13	22.163	5.839	16.435	101	151	26	22.552
30	861	3.282	2	22	4	4.171	689	3.511	25	29	9	4.263
31	752	3.441	4	30	4	4.231	652	3.595	31	31	1	4.310
32	646	3.855	10	30	6	4.547	612	3.875	23	21	11	4.542
33	602	4.020	8	24	8	4.662	588	4.139	37	31	11	4.806
34	470	3.862	2	34	4	4.372	574	3.763	47	35	8	4.427
30 - 34	3.331	18.460	26	140	26	21.983	3.115	18.883	163	147	40	22.348
35	416	3.762	10	26	10	4.224	490	3.860	59	33	11	4.453
36	315	3.449	7	19	9	3.799	438	3.202	51	30	12	3.733
37	256	3.134	9	24	2	3.425	378	3.018	49	26	8	3.479
38	245	3.050	9	28	10	3.342	374	2.997	59	25	12	3.467
39	273	3.275	10	26	6	3.590	392	3.012	81	24	10	3.519
35 - 39	1.505	16.670	45	123	37	18.380	2.072	16.089	299	138	53	18.651
40	255	3.251	6	25	9	3.546	366	3.195	94	21	15	3.691
41	249	3.683	9	23	9	3.973	422	3.489	114	28	9	4.062
42	248	3.547	21	30	10	3.856	437	3.582	124	34	11	4.188
43	229	3.441	15	21	5	3.711	395	3.387	117	10	6	3.915
44	206	3.307	25	14	11	3.563	394	3.198	132	20	12	3.756
40 - 44	1.187	17.229	76	113	44	18.649	2.014	16.851	581	113	53	19.612

segue TAV. 1 — Popolazione residente per singolo anno di età, sesso e stato civile

ETÀ (anni)	MASCHI						FEMMINE					
	CELIBI	CONIUGATI	VEDOVI	SEPARATI LEGALMENTE	DIVORZIATI	TOTALE	NUBILI	CONIUGATE	VEDOVE	SEPARATE LEGALMENTE	DIVORZIATE	TOTALE
45	195	3.219	37	21	10	3.482	375	3.200	146	18	8	3.747
46	171	3.456	31	21	7	3.686	381	3.282	145	31	14	3.853
47	205	3.454	30	13	5	3.707	370	3.413	185	23	18	4.009
48	190	3.260	35	18	9	3.512	363	3.167	199	27	12	3.768
49	192	3.234	32	20	5	3.483	422	3.133	205	18	7	3.785
45 - 49	953	16.623	165	93	36	17.870	1.911	16.195	880	117	59	19.162
50	186	3.358	46	14	8	3.612	396	3.145	235	26	4	3.806
51	178	3.374	41	16	7	3.616	411	3.316	249	12	22	4.010
52	157	3.192	58	17	6	3.430	370	2.961	308	32	12	3.683
53	174	3.190	67	14	7	3.452	405	3.028	319	16	19	3.787
54	154	3.419	72	16	6	3.667	372	3.182	387	22	12	3.975
50 - 54	849	16.533	284	77	34	17.777	1.954	15.632	1.498	108	69	19.261
55	160	3.222	68	19	7	3.476	397	2.974	409	27	10	3.817
56	123	3.040	87	18	4	3.272	404	2.677	396	18	14	3.509
57	161	3.153	111	19	4	3.448	366	2.878	464	23	10	3.741
58	173	3.194	109	19	6	3.501	358	2.899	532	16	11	3.816
59	129	2.981	122	11	5	3.248	401	2.748	591	21	13	3.774
55 - 59	746	15.590	497	86	26	16.945	1.926	14.176	2.392	105	58	18.657
60	131	2.780	99	9	11	3.030	355	2.651	596	10	14	3.626
61	129	2.893	157	11	5	3.195	401	2.580	692	16	13	3.702
62	98	1.573	91	9	7	1.778	195	1.265	408	5	7	1.880
63	70	1.431	93	7	3	1.604	214	1.240	480	8	5	1.947
64	108	1.438	113	11	5	1.675	211	1.150	450	7	8	1.826
60 - 64	536	10.115	553	47	31	11.282	1.376	8.886	2.626	46	47	12.981
65	98	1.813	148	9	7	2.075	257	1.504	647	9	5	2.422
66	107	2.341	204	8	8	2.668	321	1.862	827	14	6	3.030
67	110	2.127	226	14	3	2.480	316	1.788	872	6	6	2.988
68	116	2.242	235	21	6	2.620	304	1.766	980	12	8	3.070
69	96	1.980	260	16	4	2.356	313	1.555	986	9	6	2.869
65 - 69	527	10.503	1.073	68	28	12.199	1.511	8.475	4.312	50	31	14.379
70	89	1.895	264	12	4	2.264	256	1.417	991	11	7	2.682
71	74	1.886	323	14	5	2.302	259	1.325	976	10	6	2.576
72	71	1.789	307	4	4	2.175	235	1.247	1.047	11	1	2.541
73	59	1.585	343	8	4	1.999	208	1.035	1.061	6	3	2.313
74	67	1.405	365	7	4	1.848	203	929	1.028	7	6	2.173
70 - 74	360	8.560	1.602	45	21	10.588	1.161	5.953	5.103	45	23	12.285
75	69	1.209	336	11	—	1.625	179	815	1.026	2	4	2.026
76	63	1.128	360	3	3	1.557	160	669	1.050	4	4	1.887
77	52	925	332	3	—	1.312	168	523	868	2	1	1.562
78	26	782	330	4	—	1.142	114	455	836	2	3	1.410
79	45	690	299	3	1	1.038	121	386	787	4	—	1.298
75 - 79	255	4.734	1.657	24	4	6.674	742	2.848	4.567	14	12	8.183
80 - 84	99	1.870	1.353	10	1	3.333	461	1.030	3.346	10	1	4.848
85 - 89	25	531	666	2	1	1.225	202	262	1.722	4	—	2.190
90 - 94	10	114	238	—	1	363	65	34	556	—	—	655
95 - 99	2	12	43	—	—	57	10	4	93	1	—	108
100 E PIU'	1	1	4	—	—	6	—	1	11	—	—	12
TOTALE	170.937	154.498	8.303	937	307	334.982	162.067	154.624	28.295	1.147	480	346.613

TAV. 2 - Popolazione presente per singolo anno di età, sesso e stato civile

ETÀ (anni)	MASCHI						FEMMINE					
	CELIBI	CONIUGATI	VEDOVI	SEPARATI LEGALMENTE	DIVORZIATI	TOTALE	NUBILI	CONIUGATE	VEDOVE	SEPARATE LEGALMENTE	DIVORZIATE	TOTALE
0	5.299	—	—	—	—	5.299	4.957	—	—	—	—	4.957
1	5.362	—	—	—	—	5.362	5.063	—	—	—	—	5.063
2	5.745	—	—	—	—	5.745	5.331	—	—	—	—	5.331
3	5.758	—	—	—	—	5.758	5.656	—	—	—	—	5.656
4	5.974	—	—	—	—	5.974	5.732	—	—	—	—	5.732
meno di 5	28.138	—	—	—	—	28.138	26.739	—	—	—	—	26.739
5	6.246	—	—	—	—	6.246	5.803	—	—	—	—	5.803
6	6.361	—	—	—	—	6.361	6.134	—	—	—	—	6.134
7	6.407	—	—	—	—	6.407	6.331	—	—	—	—	6.331
8	6.483	—	—	—	—	6.483	6.241	—	—	—	—	6.241
9	6.620	—	—	—	—	6.620	6.218	—	—	—	—	6.218
5 - 9	32.117	—	—	—	—	32.117	30.727	—	—	—	—	30.727
10	6.723	—	—	—	—	6.723	6.456	—	—	—	—	6.456
11	6.670	—	—	—	—	6.670	6.467	—	—	—	—	6.467
12	6.820	—	—	—	—	6.820	6.451	—	—	—	—	6.451
13	6.953	—	—	—	—	6.953	6.665	—	—	—	—	6.665
14	6.846	—	—	—	—	6.846	6.571	—	—	—	—	6.571
10 - 14	34.012	—	—	—	—	34.012	32.610	—	—	—	—	32.610
15	6.901	—	—	—	—	6.901	6.611	—	—	—	—	6.611
16	6.904	18	1	2	—	6.925	6.725	93	2	4	—	6.824
17	6.673	22	—	2	—	6.697	6.454	241	3	1	—	6.699
18	5.872	56	2	1	—	5.931	5.662	629	5	4	—	6.300
19	4.584	148	—	—	—	4.732	4.949	964	3	3	2	5.921
15 - 19	30.934	244	3	5	—	31.186	30.401	1.927	13	12	2	32.355
20	4.567	261	3	1	—	4.832	4.012	1.418	6	13	—	5.449
21	4.428	461	2	4	1	4.896	3.492	1.841	7	14	1	5.355
22	3.822	738	1	4	2	4.567	2.842	2.146	8	18	—	5.014
23	3.272	1.081	1	3	—	4.357	2.256	2.512	8	14	3	4.793
24	2.733	1.408	1	5	1	4.148	1.757	2.802	7	29	2	4.597
20 - 24	18.822	3.949	8	17	4	22.800	14.359	10.719	36	88	6	25.208
25	2.340	1.829	3	10	—	4.182	1.493	3.079	18	29	2	4.621
26	1.960	2.206	2	22	—	4.190	1.263	3.212	13	29	5	4.522
27	1.579	2.410	6	14	2	4.011	1.004	3.272	24	27	3	4.330
28	1.234	2.630	3	17	2	3.886	836	3.275	26	33	9	4.179
29	900	2.866	1	16	5	3.788	724	3.324	21	34	6	4.109
25 - 29	8.013	11.941	15	79	9	20.057	5.320	16.162	102	152	25	21.761
30	739	3.121	1	21	3	3.885	650	3.434	26	29	10	4.149
31	672	3.295	7	28	4	4.006	620	3.557	33	30	2	4.242
32	582	3.670	10	31	6	4.299	588	3.830	23	17	11	4.469
33	557	3.846	7	22	9	4.441	553	4.096	36	29	11	4.725
34	439	3.717	2	30	3	4.191	557	3.717	46	34	8	4.362
30 - 34	2.989	17.649	27	132	25	20.822	2.968	18.634	164	139	42	21.947
35	392	3.623	11	23	8	4.057	476	3.819	59	34	13	4.401
36	302	3.319	8	17	9	3.655	439	3.170	52	31	11	3.703
37	245	3.015	9	24	1	3.294	375	2.983	49	24	8	3.439
38	234	2.945	9	27	10	3.225	373	2.960	58	26	12	3.429
39	261	3.177	10	24	6	3.478	383	2.975	79	23	10	3.470
35 - 39	1.434	16.079	47	115	34	17.709	2.046	15.907	297	138	54	18.442
40	249	3.121	6	25	9	3.410	368	3.162	93	20	15	3.658
41	254	3.538	8	22	8	3.830	420	3.457	112	28	9	4.026
42	250	3.397	20	30	8	3.705	424	3.525	122	34	11	4.116
43	223	3.295	16	19	5	3.558	394	3.346	117	11	6	3.874
44	211	3.158	26	14	11	3.420	398	3.174	132	19	14	3.737
40 - 44	1.187	16.509	76	110	41	17.923	2.004	16.664	576	112	55	19.411

segue TAV. 2 — Popolazione presente per singolo anno di età, sesso e stato civile

ETÀ (anni)	MASCHI						FEMMINE					
	CELIBI	CONIUGATI	VEDOVI	SEPARATI LEGALMENTE	DIVORZIATI	TOTALE	NUBILI	CONIUGATE	VEDOVE	SEPARATE LEGALMENTE	DIVORZIATE	TOTALE
45	198	3.082	36	20	11	3.347	374	3.148	145	18	8	3.693
46	179	3.300	30	19	7	3.535	380	3.221	140	29	14	3.784
47	202	3.284	29	14	6	3.535	365	3.368	184	21	19	3.957
48	186	3.122	34	17	9	3.368	358	3.119	197	25	12	3.711
49	186	3.054	31	20	5	3.296	426	3.095	200	18	7	3.746
45 - 49	951	15.842	160	90	38	17.081	1.903	15.951	866	111	60	18.891
50	181	3.177	42	15	6	3.421	395	3.085	233	25	6	3.744
51	185	3.222	42	17	7	3.473	414	3.272	246	11	22	3.965
52	164	3.061	55	15	6	3.301	370	2.914	300	33	12	3.629
53	175	3.054	65	11	6	3.311	407	2.985	320	15	19	3.746
54	155	3.254	68	16	5	3.498	380	3.139	378	23	12	3.932
50 - 54	860	15.768	272	74	30	17.004	1.966	15.395	1.477	107	71	19.016
55	164	3.087	66	17	7	3.341	399	2.935	401	27	11	3.773
56	131	2.927	89	16	4	3.167	406	2.653	393	19	13	3.484
57	167	3.010	104	19	4	3.304	365	2.857	456	23	10	3.711
58	178	3.087	110	20	6	3.401	355	2.862	527	14	11	3.769
59	139	2.892	114	12	4	3.161	405	2.710	589	21	13	3.738
55 - 59	779	15.003	483	84	25	16.374	1.930	14.017	2.366	104	58	18.475
60	133	2.691	100	9	12	2.945	360	2.633	591	10	14	3.608
61	142	2.832	158	11	5	3.148	408	2.571	688	16	13	3.696
62	97	1.571	89	8	7	1.772	196	1.244	404	5	6	1.855
63	69	1.395	91	8	3	1.566	220	1.230	469	6	5	1.930
64	105	1.424	106	11	5	1.651	212	1.151	450	7	8	1.828
60 - 64	546	9.913	544	47	32	11.082	1.396	8.829	2.602	44	46	12.917
65	103	1.809	147	9	6	2.074	261	1.503	643	9	5	2.421
66	119	2.326	205	8	8	2.666	324	1.858	827	14	6	3.029
67	114	2.144	219	15	3	2.495	321	1.782	856	6	7	2.972
68	114	2.241	236	20	6	2.617	305	1.749	979	12	8	3.053
69	97	1.982	259	16	4	2.358	316	1.542	978	9	7	2.852
65 - 69	547	10.502	1.066	68	27	12.210	1.527	8.434	4.283	50	33	14.327
70	91	1.895	264	12	4	2.266	256	1.409	981	11	7	2.664
71	77	1.887	325	14	5	2.308	261	1.331	979	11	6	2.588
72	69	1.792	305	4	4	2.174	240	1.250	1.028	11	1	2.530
73	60	1.591	333	8	3	1.995	212	1.032	1.055	6	3	2.308
74	68	1.402	362	8	4	1.844	210	922	1.026	7	6	2.171
70 - 74	365	8.567	1.589	46	20	10.587	1.179	5.944	5.069	46	23	12.261
75	69	1.210	334	11	—	1.624	175	823	1.028	2	4	2.032
76	69	1.122	354	3	3	1.551	158	671	1.052	4	4	1.889
77	52	930	339	3	—	1.324	169	527	878	2	1	1.577
78	25	774	332	4	—	1.135	119	457	829	2	3	1.410
79	44	689	302	2	1	1.038	121	385	794	4	—	1.304
75 - 79	259	4.725	1.661	23	4	6.672	742	2.863	4.581	14	12	8.212
80 - 84	103	1.868	1.370	11	1	3.353	461	1.032	3.350	10	2	4.855
85 - 89	31	539	672	2	1	1.245	206	262	1.738	4	—	2.210
90 - 94	10	114	240	—	1	365	66	33	560	—	—	659
95 - 99	2	12	45	—	—	59	10	4	93	1	—	108
100 E PIU'	1	1	4	—	—	6	—	1	11	—	—	12
TOTALE	162.100	149.225	8.282	903	292	320.802	158.560	152.778	28.184	1.132	489	341.143

TAV. 3 - Popolazione residente per sesso, classe di età e luogo di nascita

LUOGO DI NASCITA	Meno di 6 anni	6-13	14-18	19-24	25-44	45-64	65 e più	TOTALE
A — TOTALE								
Nello stesso Comune di residenza	38.767	72.722	53.208	52.025	119.351	93.740	57.183	486.996
In altro Comune della stessa Provincia	21.982	21.055	9.249	9.202	29.727	25.439	12.991	129.645
In altra Provincia della stessa Regione	2.512	2.375	1.186	1.337	4.046	3.741	2.028	17.225
Bari	2.377	2.168	1.054	1.059	3.106	2.953	1.738	14.455
Taranto	41	67	47	75	240	213	68	751
Brindisi	49	65	36	59	227	168	63	667
Lecce	45	75	49	144	473	407	159	1.352
In altre Regioni	2.718	4.761	2.515	2.708	10.467	10.594	4.617	38.380
Piemonte	383	1.006	461	283	212	148	51	2.544
Valle d'Aosta	27	72	37	15	14	5	2	172
Lombardia	487	1.219	606	305	354	270	102	3.343
Trentino-Alto Adige	8	21	11	15	45	44	20	164
Bolzano-Bozen	6	15	5	9	26	21	8	90
Trento	2	6	6	6	19	23	12	74
Veneto	65	115	44	60	211	205	114	814
Friuli-Venezia Giulia	20	45	23	22	98	94	43	345
Liguria	27	71	57	48	73	92	38	406
Emilia-Romagna	101	143	104	77	245	246	102	1.018
Toscana	56	96	51	45	133	119	59	559
Umbria	7	21	5	14	49	57	28	181
Marche	65	74	51	36	262	207	82	777
Lazio	176	312	158	185	490	324	82	1.727
Abruzzi	93	134	81	107	639	727	336	2.117
Molise	639	443	99	172	757	883	422	3.415
Campania	386	668	522	883	4.857	5.632	2.471	15.419
Basilicata	69	130	89	185	843	752	339	2.407
Calabria	43	65	45	85	389	286	119	1.032
Sicilia	46	84	49	136	625	417	169	1.526
Sardegna	20	42	22	35	171	86	38	414
ITALIA	65.979	100.913	66.158	65.272	163.591	133.514	76.819	672.246
ESTERO	1.534	3.806	1.724	831	747	421	286	9.349
TOTALE	67.513	104.719	67.882	66.103	164.338	133.935	77.105	681.595
B — MASCHI								
Nello stesso Comune di residenza	19.949	37.012	26.847	26.636	61.452	46.238	26.136	244.270
In altro Comune della stessa Provincia	11.293	10.879	4.623	4.195	13.103	11.187	5.525	60.805
In altra Provincia della stessa Regione	1.286	1.213	620	688	1.874	1.809	943	8.433
Bari	1.214	1.101	546	541	1.428	1.425	800	7.055
Taranto	21	37	27	45	117	98	34	379
Brindisi	25	37	19	27	104	77	28	317
Lecce	26	38	28	75	225	209	81	682
In altre Regioni	1.396	2.316	1.275	1.197	4.520	4.475	1.749	16.928
Piemonte	206	470	241	131	89	63	14	1.214
Valle d'Aosta	20	39	22	9	3	3	—	96
Lombardia	258	596	308	147	136	97	31	1.573
Trentino-Alto Adige	5	8	7	6	18	16	6	66
Bolzano-Bozen	4	6	4	2	10	7	3	36
Trento	1	2	3	4	8	9	3	30
Veneto	38	65	21	22	76	76	31	329
Friuli-Venezia Giulia	11	17	12	10	36	40	14	140
Liguria	14	42	30	25	32	37	18	198
Emilia-Romagna	46	72	51	40	92	105	33	439
Toscana	30	46	29	21	50	43	17	236
Umbria	2	10	1	7	19	21	7	67
Marche	32	36	28	13	114	96	24	343
Lazio	91	150	81	94	231	146	23	816
Abruzzi	45	59	39	53	282	280	135	893
Molise	320	214	50	64	250	290	130	1.318
Campania	187	337	251	375	2.166	2.488	1.006	6.810
Basilicata	36	65	42	74	394	324	130	1.065
Calabria	21	31	21	35	160	126	45	439
Sicilia	21	37	27	58	294	193	65	695
Sardegna	13	22	14	13	78	31	20	191
ITALIA	33.924	51.420	33.365	32.716	80.949	63.709	34.353	330.436
ESTERO	769	1.972	916	406	226	165	92	4.546
TOTALE	34.693	53.392	34.281	33.122	81.175	63.874	34.445	334.982

TAV. 4 - Popolazione residente in età da 6 anni in poi per grado di istruzione, sesso, classe di età, condizione professionale o non professionale

CLASSI DI ETÀ (anni) — CONDIZIONE	GRADO DI ISTRUZIONE											
	LAUREATI		DIPLOMATI		FORNITI DI LICENZA DI SCUOLA MEDIA INFERIORE		FORNITI DI LICENZA DI SCUOLA ELEMENTARE		ALFABETI PRIVI DI TITOLO DI STUDIO		ANALFABETI	
	MF	M	MF	M	MF	M	MF	M	MF	M	MF	M
TOTALE	13.001	7.995	58.326	29.800	117.376	66.989	237.519	115.235	148.778	66.431	39.082	13.839
6 - 10	—	—	—	—	—	—	6.132	3.099	57.794	29.439	484	261
11 - 14	—	—	—	—	10.627	5.089	40.304	20.734	2.682	1.525	261	139
15 - 19	—	—	4.917	1.835	41.815	21.885	17.661	8.751	1.979	990	288	117
20 - 24	295	82	18.130	9.101	18.140	10.397	14.608	6.251	2.221	975	366	125
25 - 44	8.753	4.933	27.049	14.436	32.378	20.614	75.292	33.782	17.132	6.064	3.734	1.346
45 - 54	1.850	1.321	4.114	2.162	6.899	4.494	35.140	18.247	18.973	7.051	7.094	2.372
55 - 64	1.402	1.064	2.596	1.538	4.236	2.738	26.143	13.430	18.098	6.991	7.390	2.466
65 e più	701	595	1.520	728	3.281	1.772	22.239	10.941	29.899	13.396	19.465	7.013
CONDIZIONE PROFESSIONALE	10.701	6.791	27.821	17.050	43.679	35.390	84.300	64.062	24.352	16.205	5.441	3.446
<i>-di cui disoccupati</i>	237	69	1.074	475	3.726	2.763	8.765	6.236	3.668	2.278	1.115	657
Imprenditori, liberi professionisti	1.547	1.457	1.149	1.005	741	637	1.132	852	132	79	—	—
Lavoratori in proprio	268	200	1.596	1.217	6.506	5.273	22.215	16.342	6.417	4.088	1.107	662
Coadiuvanti	47	20	409	240	1.480	925	3.662	949	1.158	148	185	15
Dirigenti e impiegati	8.611	4.964	20.418	11.090	9.058	6.926	3.093	2.342	82	70	—	—
Lavoratori dipendenti	228	150	4.249	3.498	25.894	21.629	54.198	43.577	16.563	11.820	4.149	2.769
Agricoltura	197	179	1.296	964	6.922	4.808	29.536	19.230	14.773	8.574	4.210	2.464
Imprenditori, liberi professionisti	46	43	77	54	58	47	85	69	23	15	—	—
Lavoratori in proprio	80	74	485	398	2.019	1.611	9.407	6.876	4.219	2.708	850	497
Coadiuvanti	8	4	112	67	668	390	2.033	330	871	53	152	7
Dirigenti e impiegati	46	43	359	256	181	146	81	72	1	1	—	—
Lavoratori dipendenti	17	15	263	189	3.996	2.614	17.930	11.883	9.659	5.797	3.208	1.960
Industrie	377	341	4.149	3.477	13.416	12.133	25.934	23.924	5.410	5.002	765	713
Imprenditori, liberi professionisti	24	22	137	129	169	161	284	272	—	—	—	—
Lavoratori in proprio	6	4	162	131	1.123	1.014	3.556	3.159	507	425	34	29
Coadiuvanti	1	1	31	30	120	93	219	104	39	15	3	1
Dirigenti e impiegati	276	259	2.235	1.779	999	803	559	495	35	35	—	—
Lavoratori dipendenti	70	55	1.584	1.408	11.005	10.062	21.316	19.894	4.829	4.527	728	683
Altre attività	10.127	6.271	22.376	12.609	23.341	18.449	28.830	20.908	4.169	2.629	466	269
Imprenditori, liberi professionisti	1.477	1.392	935	822	514	429	763	511	109	64	—	—
Lavoratori in proprio	182	122	949	688	3.364	2.648	9.252	6.307	1.691	955	223	136
Coadiuvanti	38	15	266	143	692	442	1.410	515	248	80	30	7
Dirigenti e impiegati	8.289	4.662	17.824	9.055	7.878	5.977	2.453	1.775	46	34	—	—
Lavoratori dipendenti	141	80	2.402	1.901	10.893	8.953	14.952	11.800	2.075	1.496	213	126
CONDIZIONE NON PROFESSIONALE	2.300	1.204	30.505	12.750	73.697	31.599	153.219	51.173	124.426	50.226	33.641	10.393
In cerca di prima occupazione	1.146	469	10.231	4.217	14.548	9.265	9.780	7.274	1.247	982	66	51
Scolari e studenti	73	42	11.989	6.190	32.512	16.679	45.900	23.742	60.434	30.945	—	—
Casalinghe	243	—	5.050	—	19.637	—	67.013	—	27.472	—	10.403	—
Ritirati dal lavoro	554	432	1.771	1.065	3.567	2.756	25.170	16.702	31.567	16.556	18.859	8.285
Altri	284	261	1.464	1.278	3.433	2.899	5.356	3.455	3.706	1.743	4.313	2.057

TAV. 5 - Popolazione residente attiva e non attiva per sesso e classe di età, attiva per

RAMI DI ATTIVITÀ ECONOMICA	CLASSI DI											
	Meno di 14		14 - 19		20 - 24		25 - 29		30 - 34		35 - 39	
	MF	M	MF	M	MF	M	MF	M	MF	M	MF	M
CONDIZIONE PROFESSIONALE	—	—	10.248	7.927	18.701	13.576	24.018	17.516	28.107	20.326	23.742	17.366
- di cui disoccupati	—	—	1.523	1.127	2.918	2.006	2.624	1.692	2.364	1.485	1.821	1.207
Imprenditori, liberi professionisti	—	—	5	3	147	126	563	477	757	665	588	495
Lavoratori in proprio	—	—	288	213	1.665	1.289	2.937	2.361	4.255	3.294	4.394	3.327
Coadiuvanti	—	—	522	422	798	551	710	381	703	217	673	149
Dirigenti e impiegati	—	—	469	230	3.339	1.634	6.502	3.604	8.129	4.699	6.173	3.909
Lavoratori dipendenti	—	—	8.964	7.059	12.752	9.976	13.306	10.693	14.263	11.451	11.914	9.486
Agricoltura	—	—	2.157	1.472	4.075	2.506	4.751	2.859	5.897	3.497	5.676	3.477
Imprenditori, liberi professionisti	—	—	—	—	8	5	14	12	22	18	22	16
Lavoratori in proprio	—	—	169	138	506	381	858	639	1.302	918	1.432	1.007
Coadiuvanti	—	—	336	276	382	253	318	142	364	70	338	33
Dirigenti e impiegati	—	—	12	8	54	41	83	57	97	71	68	57
Lavoratori dipendenti	—	—	1.640	1.050	3.125	1.826	3.478	2.009	4.112	2.420	3.816	2.364
Energia, gas e acqua	—	—	72	72	153	137	214	200	304	285	260	250
Imprenditori, liberi professionisti	—	—	—	—	—	—	—	—	1	1	1	1
Lavoratori in proprio	—	—	—	—	—	—	—	—	—	—	—	—
Coadiuvanti	—	—	—	—	—	—	—	—	—	—	—	—
Dirigenti e impiegati	—	—	3	3	23	13	62	49	88	75	86	80
Lavoratori dipendenti	—	—	69	69	130	124	152	151	215	209	173	169
Ind. estratt., trasf. min., chim.	—	—	204	182	554	493	793	720	1.240	1.161	922	883
Imprenditori, liberi professionisti	—	—	—	—	1	1	4	4	2	2	5	4
Lavoratori in proprio	—	—	—	—	14	13	24	21	40	38	39	37
Coadiuvanti	—	—	6	6	9	9	5	5	3	1	1	—
Dirigenti e impiegati	—	—	15	11	75	42	103	71	232	202	161	149
Lavoratori dipendenti	—	—	183	165	455	428	657	619	963	918	716	693
Ind. lavoraz. metalli, mecc. prec.	—	—	613	570	1.090	1.002	1.410	1.311	1.230	1.156	829	772
Imprenditori, liberi professionisti	—	—	—	—	1	1	1	—	3	3	4	4
Lavoratori in proprio	—	—	2	2	90	89	162	159	163	162	150	143
Coadiuvanti	—	—	7	7	10	10	6	3	4	2	1	1
Dirigenti e impiegati	—	—	9	9	75	45	164	127	191	171	86	71
Lavoratori dipendenti	—	—	595	552	914	857	1.077	1.022	869	818	588	553
Ind. alim., tess., pelli, legno	—	—	1.168	676	1.423	949	1.581	1.261	1.840	1.497	1.580	1.292
Imprenditori, liberi professionisti	—	—	—	—	4	4	9	8	5	5	14	13
Lavoratori in proprio	—	—	17	6	78	53	179	145	259	201	285	227
Coadiuvanti	—	—	32	25	27	18	41	29	29	15	19	7
Dirigenti e impiegati	—	—	20	10	167	75	195	142	229	172	199	167
Lavoratori dipendenti	—	—	1.099	635	1.147	799	1.157	937	1.318	1.104	1.063	878
Ind. costr., install. impianti	—	—	2.883	2.800	3.497	3.336	3.172	3.072	3.164	3.073	2.505	2.446
Imprenditori, liberi professionisti	—	—	1	1	14	12	32	28	48	44	60	58
Lavoratori in proprio	—	—	8	8	141	136	281	277	413	406	380	376
Coadiuvanti	—	—	21	20	16	15	11	10	7	6	3	2
Dirigenti e impiegati	—	—	38	33	161	113	214	177	153	130	89	82
Lavoratori dipendenti	—	—	2.815	2.738	3.165	3.060	2.634	2.580	2.543	2.487	1.973	1.928
Commercio, pubbl. esercizi	—	—	2.202	1.695	3.201	2.351	3.245	2.500	3.401	2.538	3.140	2.194
Imprenditori, liberi professionisti	—	—	4	2	64	60	138	117	217	181	233	169
Lavoratori in proprio	—	—	67	49	657	513	1.136	902	1.635	1.233	1.676	1.177
Coadiuvanti	—	—	108	79	324	224	300	174	273	111	291	98
Dirigenti e impiegati	—	—	103	49	394	187	503	322	422	295	349	254
Lavoratori dipendenti	—	—	1.920	1.516	1.762	1.367	1.168	985	854	718	591	496
Trasporti e comunicazioni	—	—	95	85	846	756	1.674	1.581	2.326	2.142	1.938	1.817
Imprenditori, liberi professionisti	—	—	—	—	2	2	2	2	3	2	2	2
Lavoratori in proprio	—	—	4	4	57	54	96	93	196	188	210	205
Coadiuvanti	—	—	3	3	19	19	15	13	9	7	5	2
Dirigenti e impiegati	—	—	13	8	156	108	364	310	627	496	547	476
Lavoratori dipendenti	—	—	75	70	612	573	1.197	1.163	1.491	1.449	1.174	1.132
Credito, assic.; serv. imprese	—	—	59	20	500	287	896	703	1.010	853	715	636
Imprenditori, liberi professionisti	—	—	—	—	47	39	241	209	333	305	209	195
Lavoratori in proprio	—	—	1	1	5	4	10	8	12	7	12	11
Coadiuvanti	—	—	—	—	—	—	3	3	—	—	—	1
Dirigenti e impiegati	—	—	51	16	366	177	533	379	575	464	404	349
Lavoratori dipendenti	—	—	7	3	82	67	109	104	87	77	89	80
Pubblica amm.ne; servizi	—	—	795	355	3.362	1.759	6.282	3.309	7.695	4.124	6.177	3.599
Imprenditori, liberi professionisti	—	—	—	—	6	2	122	97	123	104	38	33
Lavoratori in proprio	—	—	20	5	117	46	191	117	235	141	210	144
Coadiuvanti	—	—	9	6	11	3	11	2	11	5	14	5
Dirigenti e impiegati	—	—	205	83	1.868	833	4.281	1.970	5.515	2.623	4.184	2.224
Lavoratori dipendenti	—	—	561	261	1.360	875	1.677	1.123	1.811	1.251	1.731	1.193
In cerca di prima occupazione	—	—	16.545	10.759	12.073	6.792	4.972	2.721	1.869	988	753	440
TOTALE POP. ATTIVA	—	—	26.793	18.686	30.774	20.368	28.990	20.237	29.976	21.314	24.495	17.806
Scolari e studenti	105.999	54.021	36.071	18.707	8.344	4.408	2.111	1.253	299	190	38	16
Casalinghe	—	—	13.822	—	12.246	—	12.695	—	13.287	—	11.562	—
Ritirati dal lavoro	—	—	60	27	66	40	63	36	157	75	262	141
Altri	66.233	34.064	3.479	3.052	2.330	2.115	856	637	612	404	674	417
TOTALE POP. NON ATTIVA	172.232	88.085	53.432	21.786	22.986	6.563	15.725	1.926	14.355	669	12.536	574

TAV. 6 - Popolazione residente attiva e non attiva per sesso e stato civile; attiva per ramo di

RAMI DI ATTIVITÀ ECONOMICA POSIZIONE NELLA PROFESSIONE	MASCHI					TOTALE
	CELIBI	CONIUGATI	VEDOVI	SEPARATI LEGALMENTE	DIVORZIATI	
CONDIZIONE PROFESSIONALE	29.545	111.597	998	624	180	142.944
- di cui disoccupati	3.920	8.342	92	88	36	12.478
Imprenditori, liberi professionisti	530	3.408	38	48	6	4.030
Lavoratori in proprio	3.069	24.245	342	96	30	27.782
Coadiuvanti	1.272	1.009	11	5	—	2.297
Dirigenti e impiegati	4.759	20.307	130	165	31	25.392
Lavoratori dipendenti	19.915	62.628	477	310	113	83.443
Agricoltura, caccia, foreste, pesca	5.523	30.188	361	99	48	36.219
Imprenditori, liberi professionisti	26	197	4	1	—	228
Lavoratori in proprio	1.377	10.601	153	24	9	12.164
Coadiuvanti	694	154	1	2	—	851
Dirigenti e impiegati	88	428	1	1	—	518
Lavoratori dipendenti	3.338	18.808	202	71	39	22.458
Energia, gas e acqua	295	1.280	5	7	2	1.589
Imprenditori, liberi professionisti	—	6	—	—	—	6
Lavoratori in proprio	—	—	—	—	—	—
Coadiuvanti	—	—	—	—	—	—
Dirigenti e impiegati	48	392	2	3	1	446
Lavoratori dipendenti	247	882	3	4	1	1.137
Industrie estrattive, trasformazione minerali, chimiche	888	5.093	27	15	6	6.029
Imprenditori, liberi professionisti	4	33	—	—	—	37
Lavoratori in proprio	23	200	1	—	1	225
Coadiuvanti	18	9	—	—	—	27
Dirigenti e impiegati	104	609	1	6	—	720
Lavoratori dipendenti	739	4.242	25	9	5	5.020
Industrie lavorazione metalli, meccanica precisione	2.043	4.709	23	29	8	6.812
Imprenditori, liberi professionisti	1	25	—	—	—	26
Lavoratori in proprio	145	798	3	4	1	951
Coadiuvanti	19	8	—	—	—	27
Dirigenti e impiegati	130	399	—	5	1	535
Lavoratori dipendenti	1.748	3.479	20	20	6	5.273
Industrie alimentari, tessili, pelli, legno, altre	2.143	6.813	42	37	12	9.047
Imprenditori, liberi professionisti	9	66	1	1	—	77
Lavoratori in proprio	155	1.412	11	6	1	1.585
Coadiuvanti	61	61	1	—	—	123
Dirigenti e impiegati	167	727	5	7	1	907
Lavoratori dipendenti	1.751	4.547	24	23	10	6.355
Industria costruzioni, installazioni impianti edilizia	6.725	15.182	86	84	36	22.113
Imprenditori, liberi professionisti	27	404	2	4	1	438
Lavoratori in proprio	185	1.799	6	8	3	2.001
Coadiuvanti	40	26	1	—	—	67
Dirigenti e impiegati	232	524	1	5	1	763
Lavoratori dipendenti	6.241	12.429	76	67	31	18.844
Commercio, pubblici esercizi; riparazioni di veicoli	5.021	13.740	196	109	27	19.093
Imprenditori, liberi professionisti	130	1.036	11	17	2	1.196
Lavoratori in proprio	979	7.483	151	46	12	8.671
Coadiuvanti	399	704	7	3	—	1.113
Dirigenti e impiegati	386	1.282	7	13	7	1.695
Lavoratori dipendenti	3.127	3.235	20	30	6	6.418
Trasporti e comunicazioni	1.510	9.884	62	59	7	11.522
Imprenditori, liberi professionisti	1	20	1	—	—	22
Lavoratori in proprio	80	1.187	11	3	2	1.283
Coadiuvanti	27	26	—	—	—	53
Dirigenti e impiegati	350	2.360	16	15	1	2.742
Lavoratori dipendenti	1.052	6.291	34	41	4	7.422
Credito e assicurazione; servizi imprese; noleggio	747	3.531	27	36	4	4.345
Imprenditori, liberi professionisti	242	1.145	11	18	2	1.418
Lavoratori in proprio	13	58	2	—	—	73
Coadiuvanti	1	5	—	—	—	6
Dirigenti e impiegati	424	1.706	12	15	2	2.159
Lavoratori dipendenti	67	617	2	3	—	689
Pubblica amministrazione; servizi pubblici e privati	4.650	21.177	169	149	30	26.175
Imprenditori, liberi professionisti	90	476	8	7	1	582
Lavoratori in proprio	112	707	4	5	1	829
Coadiuvanti	13	16	1	—	—	30
Dirigenti e impiegati	2.830	11.880	85	95	17	14.907
Lavoratori dipendenti	1.605	8.098	71	42	11	9.827
In cerca di prima occupazione	19.655	2.519	18	51	15	22.258
TOTALE POPOLAZIONE ATTIVA	49.200	114.116	1.016	675	195	165.202
Scolari e studenti	78.429	172	1	7	—	78.609
Casalinghe	—	—	—	—	—	—
Ritirati dal lavoro	1.855	36.832	6.804	216	89	45.796
Altri	41.453	3.378	482	39	23	45.375
TOTALE POPOLAZIONE NON ATTIVA	121.737	40.382	7.287	262	112	169.780

attività economica e posizione nella professione; non attiva per condizione non professionale

FEMMINE						MASCHI E FEMMINE					
NUBILI	CONIUGATE	VEDOVE	SEPARATE LEGALMENTE	DIVORZIATE	TOTALE	CELIBI E NUBILI	CONIUGATI	VEDOVI	SEPARATI LEGALMENTE	DIVORZIATI	TOTALE
14.173	36.208	2.318	469	182	53.350	43.718	147.805	3.316	1.093	362	196.294
1.470	4.406	159	53	19	6.107	5.390	12.748	251	141	55	18.585
140	476	48	7	—	671	670	3.884	86	55	6	4.701
1.573	7.979	738	25	12	10.327	4.642	32.224	1.080	121	42	38.109
535	4.083	20	3	3	4.644	1.807	5.092	31	8	3	6.941
5.824	9.482	344	154	66	15.870	10.583	29.789	474	319	97	41.262
6.101	14.188	1.168	280	101	21.838	26.016	76.816	1.645	590	214	105.281
2.518	17.399	676	81	41	20.715	8.041	47.587	1.037	180	89	56.934
12	39	10	—	—	61	38	236	14	1	—	289
597	3.968	322	5	4	4.896	1.974	14.569	475	29	13	17.060
270	2.710	10	2	1	2.993	964	2.864	11	4	1	3.844
42	103	5	—	—	150	130	531	6	1	—	668
1.597	10.579	329	74	36	12.615	4.935	29.387	531	145	75	35.073
35	49	2	—	—	86	330	1.329	7	7	2	1.675
—	—	—	—	—	—	—	6	—	—	—	6
—	—	—	—	—	—	—	—	—	—	—	—
22	34	2	—	—	58	70	426	4	3	1	504
13	15	—	—	—	28	260	897	3	4	1	1.165
157	177	16	2	—	352	1.045	5.270	43	17	6	6.381
—	1	—	—	—	1	4	34	—	—	—	38
5	12	1	—	—	18	28	212	2	—	1	243
—	7	—	—	—	7	18	16	—	—	—	34
75	49	2	1	—	127	179	658	3	7	—	847
77	108	13	1	—	199	816	4.350	38	10	5	5.219
242	250	12	5	1	510	2.285	4.959	35	34	9	7.322
—	1	—	—	—	1	1	26	—	—	—	27
9	10	1	—	—	20	154	808	4	4	1	971
—	9	—	—	—	9	19	17	—	—	—	36
59	57	1	2	—	119	189	456	1	7	1	654
174	173	10	3	1	361	1.922	3.652	30	23	7	5.634
1.562	1.177	69	18	9	2.835	3.705	7.990	111	55	21	11.882
1	8	1	—	—	10	10	74	2	1	—	87
245	285	29	4	1	564	400	1.697	40	10	2	2.149
26	115	2	—	—	143	87	176	3	—	—	266
158	130	5	2	—	295	325	857	10	9	1	1.202
1.132	639	32	12	8	1.823	2.883	5.186	56	35	18	8.178
349	306	16	7	—	678	7.074	15.488	102	91	36	22.791
3	13	1	1	—	18	30	417	3	5	1	456
9	15	—	—	—	24	194	1.814	6	8	3	2.025
2	8	—	—	—	10	42	34	1	—	—	77
85	46	—	3	—	134	317	570	1	8	1	897
250	224	15	3	—	492	6.491	12.653	91	70	31	19.336
2.301	5.641	445	59	24	8.470	7.322	19.381	641	168	51	27.563
45	303	29	2	—	379	175	1.339	40	19	2	1.575
574	3.356	368	15	5	4.318	1.553	10.839	519	61	17	12.989
221	1.178	8	1	2	1.410	620	1.882	15	4	2	2.523
453	371	17	8	5	854	839	1.653	24	21	12	2.549
1.008	433	23	33	12	1.509	4.135	3.668	43	63	18	7.927
222	499	25	9	3	758	1.732	10.383	87	68	10	12.280
—	5	2	—	—	7	1	25	3	—	—	29
4	30	—	—	—	34	84	1.217	11	3	2	1.317
1	7	—	—	—	8	28	33	—	—	—	61
141	304	13	5	1	464	491	2.664	29	20	2	3.206
76	153	10	4	2	245	1.128	6.444	44	45	6	7.667
428	371	24	10	1	834	1.175	3.902	51	46	5	5.179
39	69	1	1	—	110	281	1.214	12	19	2	1.528
1	12	2	—	—	15	14	70	4	—	—	88
—	6	—	—	—	6	1	11	—	—	—	12
355	245	9	5	—	614	779	1.951	21	20	2	2.773
33	39	12	4	1	89	100	656	14	7	1	778
6.359	10.339	1.033	278	103	18.112	11.009	31.516	1.202	427	133	44.287
40	37	4	3	—	84	130	513	12	10	1	666
129	291	15	1	2	438	241	998	19	6	3	1.267
15	43	—	—	—	58	28	59	1	—	—	88
4.434	8.143	290	128	60	13.055	7.264	20.023	375	223	77	27.962
1.741	1.825	724	146	41	4.477	3.346	9.923	795	188	52	14.304
12.095	2.489	83	78	15	14.760	31.750	5.008	101	129	30	37.018
26.268	38.697	2.401	547	197	68.110	75.468	152.813	3.417	1.222	392	233.312
73.875	392	6	11	3	74.287	152.304	564	7	18	3	152.896
23.783	94.656	10.774	425	180	129.818	23.783	94.656	10.774	425	180	129.818
3.606	18.630	13.239	137	80	35.692	5.461	55.462	20.043	353	169	81.488
34.535	2.249	1.875	27	20	38.706	75.988	5.627	2.357	66	43	84.081
135.799	115.927	25.894	600	283	278.503	257.536	156.309	33.181	862	395	448.283

TAV. 7 - Popolazione residente attiva in condizione professionale per

N. CLASSIFICAZIONE	RAMI E CLASSI DI ATTIVITÀ ECONOMICA	POSIZIONE			
		IMPRENDITORI E LIBERI PROFESSIONISTI		LAVORATORI IN PROPRIO	
		MF	M	MF	M
0	Agricoltura, caccia, foreste, pesca	289	228	17.060	12.164
01	Agricoltura e caccia	289	228	16.473	11.594
02	Foreste	—	—	20	20
03	Pesca	—	—	464	457
04	Attività connesse con agricoltura	—	—	103	93
1	Energia, gas e acqua	6	6	—	—
1A	<i>Estrazione di combustibili - Industria petrolifera</i>	—	—	—	—
11	Industria dell'estrazione e agglomerazione di combustibili solidi	—	—	—	—
12	Cokerie	—	—	—	—
13	Industria dell'estrazione di petrolio e gas naturali	—	—	—	—
14	Industria petrolifera	—	—	—	—
15	Industria dei combustibili nucleari	—	—	—	—
1B	<i>Energia elettrica, gas e acqua</i>	6	6	—	—
16	Industria produzione e distribuzione di energia elettrica e gas	2	2	—	—
17	Industria raccolta, depurazione e distribuzione di acqua	4	4	—	—
2	Industrie estrattive, manifatturiere per trasformazione minerali, chimiche	38	37	243	225
21	Industria dell'estrazione di minerali metalliferi	3	3	2	2
22	Industria della produzione e prima trasformazione dei metalli	1	1	23	17
23	Industria estrazione di minerali non metalliferi; torbiere	15	15	23	21
24	Industria della lavorazione di minerali non metalliferi	17	16	179	169
25	Industrie chimiche	2	2	16	16
26	Industria della produzione di fibre artificiali e sintetiche	—	—	—	—
3	Industrie manifatturiere per lavorazione metalli; meccanica di precisione	27	26	971	951
31	Industria della costruzione di prodotti in metallo	16	15	624	616
32	Industria costruzione e installazione di macchine e di materiale meccanico	6	6	107	99
33	Industria della costruzione, installazione e riparazione di macchine	—	—	7	6
34	Industria costruzione e installazione di impianti e riparazione di materiale elettrico	5	5	201	198
35	Industria costruzione e montaggio di autoveicoli	—	—	8	8
36	Industria della costruzione di altri mezzi di trasporto	—	—	10	10
37	Industria della costruzione di strumenti di precisione	—	—	14	14
4	Industrie manifatturiere alimentari, tessili, abbigliamento, mobilio, altre	87	77	2.149	1.585
41	Industrie alimentari	20	19	330	244
42	Industrie dello zucchero, delle bevande e del tabacco	9	8	49	31
43	Industrie tessili	1	1	114	15
44	Industrie delle pelli e del cuoio	—	—	12	11
45	Industrie delle calzature, di abbigliamento e affini	18	14	571	256
46	Industrie del legno e del mobile in legno	24	23	847	830
47	Industrie della carta; stampa ed editoria	12	10	83	68
48	Industrie della gomma e manufatti di materie plastiche	3	2	70	67
49	Industrie manifatturiere diverse	—	—	73	63
5	Industrie costruzioni e installazioni impianti per edilizia	456	438	2.025	2.001
50	Edilizia e genio civile	456	438	2.025	2.001
6	Commercio, pubblici esercizi; riparazioni di veicoli	1.575	1.196	12.989	8.671
6A	<i>Commercio, pubblici esercizi e alberghi</i>	1.575	1.196	11.602	7.314
61	Commercio all'ingrosso	317	285	766	591
62	Commercio all'ingrosso di materiali da recupero	9	8	17	15
63	Intermediari del commercio	289	271	153	127
64	Commercio al minuto alimentari, abbigliamento; farmacie	614	370	8.229	4.947
65	Commercio al minuto veicoli, carburanti, libri, articoli vari	163	120	1.433	971
66	Pubblici esercizi ed esercizi alberghieri	183	142	1.004	663
6B	<i>Riparazioni di beni di consumo e di veicoli</i>	—	—	1.387	1.357
67	Riparazioni di beni di consumo e di veicoli	—	—	1.387	1.357
7	Trasporti e comunicazioni	29	22	1.317	1.283
71	Ferrovie	—	—	5	5
72	Altri trasporti terrestri	20	14	1.172	1.148
73	Trasporti fluviali, lacuali e lagunari	—	—	1	1
74	Trasporti marittimi e cabotaggio	—	—	—	—
75	Trasporti aerei	—	—	1	1
76	Attività connesse ai trasporti	4	3	83	78
77	Agenzie di viaggio, intermediari dei trasporti, magazzini	4	4	55	50
79	Comunicazioni	1	1	—	—
8	Credito e assicurazione; servizi alle imprese; noleggio	1.528	1.418	88	73
8A	<i>Credito e assicurazione</i>	63	55	6	3
81	Istituti di credito	2	2	—	—
82	Assicurazione	61	53	6	3
8B	<i>Servizi prestati alle imprese; noleggio</i>	1.465	1.363	82	70
83	Ausiliari finanziari; servizi alle imprese	1.460	1.358	54	44
84	Noleggio di beni mobili	5	5	28	26
9	Pubblica amministrazione; servizi pubblici e privati	666	582	1.267	829
9A	<i>Pubblica amministrazione</i>	—	—	—	—
91	Pubblica amministrazione, difesa, sicurezza sociale	—	—	—	—
9B	<i>Servizi pubblici e privati</i>	666	582	1.267	829
92	Servizi di igiene, amministrazione di cimiteri	6	5	17	13
93	Istruzione	26	9	16	10
94	Ricerca e sviluppo	2	2	—	—
95	Sanità e servizi veterinari	562	511	55	51
96	Altri servizi sociali	4	1	—	—
97	Servizi ricreativi e culturali	43	37	56	36
98	Servizi personali	23	17	1.123	719
99	Rappresentanze diplomatiche, organizzazioni internazionali, forze armate alleate	—	—	—	—
	TOTALE	4.701	4.030	38.109	27.782

sesso, posizione nella professione, ramo e classe di attività economica

NELLA PROFESSIONE								N. CLASSIFI- CAZIONE
COADIUVANTI		DIRIGENTI E IMPIEGATI		LAVORATORI DIPENDENTI		TOTALE		
MF	M	MF	M	MF	M	MF	M	
3.844	851	668	518	35.073	22.458	56.934	36.219	0
3.780	805	261	172	32.966	20.554	53.769	33.353	01
2	2	16	16	263	230	301	268	02
41	38	15	14	1.038	1.024	1.558	1.533	03
21	6	376	316	806	650	1.306	1.065	04
—	—	504	446	1.165	1.137	1.675	1.589	1
—	—	50	46	352	338	402	384	1A
—	—	4	3	15	14	19	17	11
—	—	—	—	13	13	13	13	12
—	—	13	13	140	138	153	151	13
—	—	25	23	160	149	185	172	14
—	—	8	7	24	24	32	31	15
—	—	454	400	813	799	1.273	1.205	1B
—	—	287	246	540	530	829	778	16
—	—	167	154	273	269	444	427	17
34	27	847	720	5.219	5.020	6.381	6.029	2
—	—	18	14	121	114	144	133	21
4	2	55	41	693	657	776	718	22
5	4	93	73	1.363	1.337	1.499	1.450	23
18	17	171	152	1.699	1.667	2.084	2.021	24
7	4	506	437	1.329	1.234	1.860	1.693	25
—	—	4	3	14	11	18	14	26
36	27	654	535	5.634	5.273	7.322	6.812	3
21	16	93	70	2.199	2.055	2.953	2.772	31
3	2	84	69	966	882	1.166	1.058	32
1	1	26	23	46	42	80	72	33
9	6	107	95	824	746	1.146	1.050	34
—	—	289	234	1.281	1.247	1.578	1.489	35
—	—	44	36	208	202	262	248	36
2	2	11	8	110	99	137	123	37
266	123	1.202	907	8.178	6.355	11.882	9.047	4
139	62	293	218	1.629	1.342	2.411	1.885	41
6	3	236	194	542	501	842	737	42
11	5	204	144	1.554	948	1.884	1.113	43
1	—	7	5	99	80	119	96	44
39	9	61	36	939	357	1.628	672	45
49	35	77	59	1.575	1.492	2.572	2.439	46
10	4	225	182	1.515	1.366	1.845	1.630	47
5	3	37	28	208	170	323	270	48
6	2	62	41	117	99	258	205	49
77	67	897	763	19.336	18.844	22.791	22.113	5
77	67	897	763	19.336	18.844	22.791	22.113	50
2.523	1.113	2.549	1.695	7.927	6.418	27.563	19.093	6
2.464	1.060	2.482	1.639	5.354	3.932	23.477	15.141	6A
174	80	783	596	959	821	2.999	2.373	61
4	3	7	6	29	26	66	58	62
30	14	156	142	11	11	639	565	63
1.627	681	698	392	1.853	1.149	13.021	7.539	64
264	117	507	278	547	392	2.914	1.878	65
365	165	331	225	1.955	1.533	3.838	2.728	66
59	53	67	56	2.573	2.486	4.086	3.952	6B
59	53	67	56	2.573	2.486	4.086	3.952	67
61	53	3.206	2.742	7.667	7.422	12.280	11.522	7
—	—	1.337	1.272	3.040	2.937	4.382	4.214	71
53	48	230	209	2.370	2.346	3.845	3.765	72
—	—	15	14	21	18	37	33	73
—	—	55	50	171	166	226	216	74
—	—	23	23	32	32	56	56	75
4	2	97	94	339	334	527	511	76
2	2	56	39	577	540	694	635	77
2	1	1.393	1.041	1.117	1.049	2.513	2.092	79
12	6	2.773	2.159	778	689	5.179	4.345	8
3	1	1.600	1.384	129	90	1.801	1.533	8A
—	—	1.398	1.259	111	81	1.511	1.342	81
3	1	202	125	18	9	290	191	82
9	5	1.173	775	649	599	3.378	2.812	8B
8	4	1.169	772	624	578	3.315	2.756	83
1	1	4	3	25	21	63	56	84
88	30	27.962	14.907	14.304	9.827	44.287	26.175	9
—	—	8.331	6.622	5.503	4.897	13.834	11.519	9A
—	—	8.331	6.622	5.503	4.897	13.834	11.519	91
88	30	19.631	8.285	8.801	4.930	30.453	14.656	9B
1	—	87	67	1.242	1.083	1.353	1.168	92
4	2	14.959	5.500	2.442	1.433	17.447	6.954	93
—	—	127	109	38	30	167	141	94
2	—	3.095	1.669	2.926	1.397	6.640	3.628	95
—	—	1.051	735	315	155	1.370	891	96
9	5	280	185	230	153	618	416	97
72	23	30	20	1.606	679	2.854	1.458	98
—	—	2	—	2	—	4	—	99
6.941	2.297	41.262	25.392	105.281	83.443	196.294	142.944	

TAV. 8 - Popolazione residente attiva in condizione professionale per sesso e professione

N. CLASSIFICAZIONE	PROFESSIONI	MF	M	N. CLASSIFICAZIONE	PROFESSIONI	MF	M
1	Professioni liberali, tecniche, scientifiche, e assimilate	24.075	12.015	1.74	Altri ingegneri	169	167
1.1	Professori, insegnanti, e assimilati	13.586	4.555	1.75	Architetti	91	82
1.11	Professori universitari e assimilati	38	26	1.76	Geometri e periti edili	797	784
1.12	Professori di scuola secondaria superiore e assimilati	2.457	1.296	1.77	Periti industriali, periti chimici, e assimilati	197	187
1.13	Professori di scuola media e assimilati	3.841	1.521	1.78	Disegnatori tecnici e cartografi	98	90
1.14	Insegnanti di scuola elementare e assimilati	6.217	1.158	1.79	Tecnici di impianti nucleari	12	11
1.15	Presidi, capi di istituti di istruzione, direttori didattici	174	144	1.8	Matematici, statistici, economisti e commercialisti	355	282
1.16	Insegnanti non altrove classificati	852	408	1.81	Matematici, statistici, economisti, sociologi	9	4
1.17	Cultori di discipline non altrove classificati	7	2	1.82	Commercialisti e assimilati	346	278
1.2	Scrittori, giornalisti, artisti, e assimilati	258	207	1.9	Impiegati tecnici	2.021	1.733
1.21	Scrittori, giornalisti e pubblicitari	57	49	1.91	Tecnici con mansioni direttive e di concetto (escluse le professioni agricole)	1.058	930
1.22	Pittori, scultori, e assimilati	55	45	1.92	Tecnici con mansioni esecutive (escluse le professioni agricole)	963	803
1.23	Registi, direttori artistici, coreografi e tecnici dello spettacolo	17	12	2	Professioni amministrative e assimilate	22.854	18.333
1.24	Musicisti, orchestrali, artisti lirici, attori	95	74	2.1	Imprenditori e direttori imprese e pubblica amministrazione	1.109	983
1.25	Artisti di varietà e assimilati	4	3	2.11	Imprenditori titolari e amministratori delegati di imprese industriali, dei trasporti, del credito e dei servizi	680	625
1.26	Atleti, allenatori, e assimilati	30	24	2.12	Imprenditori titolari e amministratori delegati di imprese commerciali	208	176
1.3	Membri del clero e assimilati	172	169	2.13	Imprenditori titolari e amministratori delegati di pubblici esercizi	46	32
1.31	Arcivescovi, vescovi diocesani e superiori generali	15	12	2.14	Direttori e categorie simili delle industrie, trasporti, credito e servizi	73	69
1.32	Parroci e altri sacerdoti addetti alla cura delle anime	148	148	2.15	Direttori e categorie simili del commercio	24	21
1.33	Ministri di culti non cattolici	9	9	2.16	Direttori e categorie simili dei pubblici esercizi	42	31
1.4	Medici, farmacisti, ostetriche, infermieri e tecnici sanitari	5.098	2.681	2.17	Direttori generali e categorie simili della pubblica amministrazione	36	29
1.41	Medici chirurghi generici	1.113	980	2.2	Impiegati amministrativi con mansioni direttive e di concetto	9.172	7.030
1.42	Medici chirurghi specialisti	298	255	2.21	Impiegati amministrativi con mansioni direttive e di concetto	6.134	4.720
1.43	Dentisti	43	41	2.22	Bibliotecari, impiegati di archivio, e assimilati	122	68
1.44	Farmacisti	224	125	2.23	Cancellieri e ufficiali giudiziari	133	104
1.45	Ostetriche	135	—	2.24	Capistazione e assimilati	232	224
1.46	Infermieri e assimilati	2.646	1.068	2.25	Titolari uffici postali, telegrafici, e assimilati	45	36
1.47	Operatori radiografici, ottici, odontotecnici, e assimilati	191	151	2.26	Analisti e programmatori di calcolatori elettronici e di macchine contabili	69	62
1.48	Assistenti, tecnici sanitari, e assimilati	448	61	2.27	Capitreno e assimilati	304	296
1.5	Magistrati, avvocati, notai	616	585	2.28	Cassieri di negozio	61	23
1.51	Magistrati e giuristi	62	58	2.29	Contabili, economisti, cassieri non altrove classificati	2.072	1.497
1.52	Avvocati e procuratori legali	500	477	2.3	Impiegati amministrativi con mansioni esecutive	8.431	6.213
1.53	Notai	54	50	2.31	Dattilografi e stenografi	466	183
1.6	Agronomi, veterinari e biologi	393	275	2.32	Operatori di macchine contabili e calcolatrici	80	52
1.61	Agronomi; periti agrari, forestali, zootecnici; e assimilati	299	203	2.33	Operatori di macchine perforatrici	65	50
1.62	Veterinari	52	52	2.34	Operatori di calcolatori elettronici, di macchine tradizionali, e assimilati	163	122
1.63	Biologi, zoologi, naturalisti	42	20	2.35	Fattorini e bigliettai	314	312
1.7	Fisici, chimici, ingegneri, geometri, periti industriali, disegnatori e cartografi	1.576	1.528				
1.71	Fisici, astronomi, geologi	11	11				
1.72	Chimici	32	30				
1.73	Ingegneri edili	169	166				

segue TAV. 8 — Popolazione residente attiva in condizione professionale per sesso e professione

N. CLASSIFICAZIONE	PROFESSIONI	MF	M	N. CLASSIFICAZIONE	PROFESSIONI	MF	M
2.36	Portalettere e fattorini postali	607	579	4.2	Fonditori, laminatori, e assimilati	633	574
2.37	Telefonisti e telegrafisti	351	249	4.21	Fonditori, fornaioi e formatori	490	441
2.38	Pesatori e misuratori	14	13	4.22	Laminatori e trafilatori	120	110
2.39	Impiegati amministrativi non altrove classificati	6.371	4.653	4.23	Galvanoplastieri, cementatori e temperatori	23	23
2.4	Membri dei corpi armati dello stato	1.227	1.227	4.3	Fabbriferrai, tornitori, incisori, orafi, argentieri, e assimilati	4.452	4.194
2.41	Ufficiali	245	245	4.31	Fabbriferrai e fucinatori	770	753
2.42	Sottufficiali	916	916	4.32	Alesatori, fresatori e tornitori	461	430
2.43	Graduati e militari di carriera	66	66	4.33	Finitori e pulitori di prodotti meccanici	121	115
2.5	Membri dei corpi di polizia e sicurezza interna	2.915	2.880	4.34	Utensilisti ed attrezzisti di officina	27	26
2.51	Ufficiali dei carabinieri, di polizia, della guardia di finanza, dei vigili del fuoco, e assimilati	113	110	4.35	Incisori di metalli, orafi e argentieri	35	29
2.52	Ispettori generali di P. S., questori, commissari di polizia, e assimilati	17	16	4.36	Operai metallurgici non altrove classificati	3.038	2.841
2.53	Sottufficiali dei carabinieri, di polizia, della guardia di finanza, dei vigili del fuoco, e assimilati	655	651	4.4	Meccanici montatori, riparatori, di precisione, e assimilati	4.673	4.525
2.54	Carabinieri, agenti di polizia, guardie di finanza, vigili del fuoco e assimilati	2.130	2.103	4.41	Meccanici generici e riparatori meccanici	4.105	4.008
3	Professioni inerenti all'agricoltura, alla silvicoltura, all'allevamento del bestiame e alla pesca	55.591	35.128	4.42	Meccanici montatori	387	351
3.1	Conduttori e direttori di aziende agricole, forestali e zootecniche	20.648	12.706	4.43	Meccanici e riparatori meccanici di protesi	26	23
3.11	Conduttori di aziende ad ordinamento produttivo misto e assimilati	12.195	7.566	4.44	Meccanici di precisione e orologiai	115	109
3.12	Conduttori di aziende ad ordinamento produttivo specializzato e assimilati	8.184	4.906	4.45	Lubrificatori e pulitori	40	34
3.13	Conduttori allevatori e assimilati	239	208	4.5	Carpentieri in ferro, saldatori, e assimilati	1.715	1.674
3.14	Direttori e categorie similari delle aziende agricole, forestali e zootecniche	30	26	4.51	Carpentieri in ferro	262	261
3.2	Lavoratori agricoli, conducenti di macchine agricole, pastori, e assimilati	33.313	20.828	4.52	Saldatori	660	640
3.21	Lavoratori agricoli generici	32.115	19.722	4.53	Lamieristi e ramai	793	773
3.22	Lavoratori agricoli specializzati	562	486	4.6	Frantumatori, cementieri e operai addetti alla lavorazione dei minerali non metalliferi	1.219	1.180
3.23	Conducenti di macchine agricole	355	349	4.61	Frantumatori, cementieri, e assimilati	100	93
3.24	Pastori e guardiani di animali	281	271	4.62	Tagliatori, levigatori, modellatori, di pietre, e assimilati	525	516
3.3	Lavoratori forestali e carbonai	145	129	4.63	Vetrai	152	142
3.31	Lavoratori forestali e boschivi	129	115	4.64	Ceramisti e terracottai	47	39
3.32	Carbonai	16	14	4.65	Fornaciai di laterizi	366	364
3.4	Pescatori, cacciatori, e assimilati	1.485	1.465	4.66	Molatori, lucidatori e smerigliatori di pietre e vetro	16	16
3.41	Pescatori e assimilati	1.484	1.464	4.67	Incisori, decoratori, mosaicisti, di pietre, ceramiche e vetro	13	10
3.42	Cacciatori	1	1	5	Professioni inerenti alla trasformazione dei prodotti	13.039	10.144
4	Professioni inerenti alla estrazione ed alla lavorazione dei minerali e dei loro prodotti	13.754	13.177	5.1	Panettieri, pastai, dolciari, macellatori, casari, vinificatori, e assimilati	2.589	1.986
4.1	Sondatori, perforatori, minatori, e assimilati	1.062	1.030	5.11	Mugnai e risieri	158	148
4.11	Sondatori e perforatori	72	72	5.12	Panettieri e pastai	1.158	945
4.12	Minatori e cavaatori	522	507	5.13	Pasticcieri, caramellai, e assimilati	355	231
4.13	Manovali di miniera e di cava	329	325	5.14	Zuccherieri	68	67
4.14	Operai addetti alla estrazione e alla preparazione dei minerali non altrove classificati	139	126	5.15	Macellatori, insaccatori, salatori, e assimilati	168	130
				5.16	Conservieri	168	66
				5.17	Casari	141	124
				5.18	Vinificatori, birrai, lavoratori delle acque minerali, delle bevande alcoliche e analcoliche	141	120
				5.19	Cernitori di prodotti agricoli e addetti alla lavorazione dei prodotti alimentari non altrove classificati	232	155

segue TAV. 8 — Popolazione residente attiva in condizione professionale per sesso e professione

N. CLASSIFICAZIONE	PROFESSIONI	MF	M	N. CLASSIFICAZIONE	PROFESSIONI	MF	M
5.2	Selezionatori, condizionatori e confezionatori del tabacco	36	23	5.77	Piretecnici e artigiani	15	15
5.21	Condizionatori del tabacco	21	13	5.78	Profumisti, saponieri, e assimilati	16	14
5.22	Sigarai, sigarettai e altri confezionatori del tabacco	15	10	5.79	Sorveglianti di apparecchi chimici e altri addetti alle lavorazioni chimiche non altrove classificati	978	920
5.3	Filatori, tessitori, tintori, e assimilati	1.138	747	5.8	Cartai, cartotecnici, tipografi, legatori, fotografi, e assimilati	1.652	1.444
5.31	Cernitori, essiccatori, lavatori, cardatori, e assimilati	29	24	5.81	Cartai e cartonai	655	599
5.32	Filatori	101	66	5.82	Cartotecnici	386	348
5.33	Tessitori	113	71	5.83	Addetti alla lavorazione e fabbricazione della carta non altrove classificati	4	3
5.34	Finitori di filati e tessuti	25	12	5.84	Compositori	220	178
5.35	Candeggiatori e tintori di filati e tessuti	27	15	5.85	Impressori	30	25
5.36	Stampatori di tessuti	5	2	5.86	Litografi, zincografi	57	52
5.37	Operai tessili non altrove classificati	838	557	5.87	Fotografi e fototecnici	269	219
5.4	Maglieristi, sarti, cappellai, tappezzieri	1.815	624	5.88	Legatori	24	13
5.41	Biancheristi e camiciai	72	13	5.89	Addetti alle lavorazioni poligrafiche e di legatoria non altrove classificati	7	7
5.42	Maglieristi e calzettoni	361	90	5.9	Verificatori, imballatori, e assimilati	123	83
5.43	Sarti e confezionatori di pellicce	1.047	329	5.91	Verificatori di prodotti	5	5
5.44	Cravattai, cappellai, guantai, e assimilati	16	3	5.92	Imballatori, inscatolatori, imbottiglieri, e assimilati	118	78
5.45	Ricamatrici, ornatori, e assimilati	94	5	6	Professioni inerenti alle costruzioni edili e all'installazione ed esercizio impianti elettricità, gas, acqua	24.406	23.693
5.46	Bottonieri e assimilati	37	32	6.1	Capimastri, muratori, decoratori, conduttori di macchine edili, e assimilati	19.872	19.330
5.47	Tappezzieri e materassai	179	148	6.11	Capimastri	206	206
5.48	Lavoratori dell'abbigliamento e dell'arredamento non altrove classificati	9	4	6.12	Muratori	9.504	9.298
5.5	Conciatori, calzolai, pellettieri, e assimilati	511	328	6.13	Armatori cementisti e ferraioi	225	221
5.51	Conciatori e tintori di pelli, similpelli e cuoio	39	33	6.14	Stuccatori, decoratori, pittori edili	801	766
5.52	Calzolai	420	262	6.15	Pavimentatori edili, stradali, e assimilati	307	306
5.53	Borsettai, valigiai, e assimilati	29	18	6.16	Armatori di gallerie, di linee ferrotramviarie, e assimilati	69	68
5.54	Addetti alla lavorazione delle pelli, similpelli e del cuoio non altrove classificati	23	15	6.17	Conduttori di macchine edili e assimilati	355	350
5.6	Segatori, tornitori, falegnami, mobiliari, e assimilati	3.652	3.546	6.18	Cantonieri stradali e ferroviari	584	552
5.61	Segatori e piallatori del legname	22	21	6.19	Manovali edili, sterratori, e assimilati	7.821	7.563
5.62	Falegnami e mobiliari in legno e formica	2.129	2.061	6.2	Elettricisti, elettrotecnici, radiotecnici, e assimilati	3.090	2.964
5.63	Tornitori, intagliatori, incisori, del legno, e assimilati	20	17	6.21	Centralisti e cabinisti	187	169
5.64	Liutai e assimilati	3	3	6.22	Elettricisti	1.870	1.830
5.65	Bottai, carradori, e assimilati	7	7	6.23	Elettrotecnici	578	532
5.66	Carpentieri in legno	1.378	1.364	6.24	Tecnici della radio, della televisione, del cinema e operatori di proiezione	91	82
5.67	Mobiliari in canna, vimini e giunchi, cestai, canestrai, stuoiai, e assimilati	6	4	6.25	Installatori impianti di telecomunicazione	322	309
5.68	Verniciatori e lucidatori del legno e paglia	32	27	6.26	Addetti alla installazione ed esercizio di impianti elettrici non altrove classificati	42	42
5.69	Addetti alla lavorazione del legno e dei materiali legnosi non altrove classificati	55	42	6.3	Gasisti, idraulici e termoidraulici	1.444	1.399
5.7	Analizzatori, petrolieri, gommai, profumisti, e assimilati	1.523	1.363	6.31	Posatori di tubi	84	77
5.71	Analizzatori, campionatori, dosatori, e assimilati	78	63	6.32	Gasisti	20	18
5.72	Coloristi	16	15	6.33	Idraulici, stagnini e termoidraulici	1.156	1.126
5.73	Petrolieri	89	86	6.34	Conduttori di impianti termici e assimilati	184	178
5.74	Gommai	155	150				
5.75	Plasticisti	171	95				
5.76	Fiammiferai	5	5				

segue TAV. 8 — Popolazione residente attiva in condizione professionale per sesso e professione

N. CLASSIFICAZIONE	PROFESSIONI	MF	M	N. CLASSIFICAZIONE	PROFESSIONI	MF	M
7	Professioni inerenti al commercio e ai pubblici esercizi	20.529	12.965	8.32	Motoristi di aviazione a terra	5	5
7.1	Esercenti di negozio e assimilati	12.932	7.716	8.33	Addetti ai trasporti aerei non altrove classificati	26	26
7.11	Commercianti e esercenti di negozio	11.213	6.316	8.4	Noleggiatori di mezzi di trasporto, spedizionieri e altri lavoratori delle attività ausiliarie dei trasporti non altrove classificati	55	52
7.12	Esercenti di edicole e negozi di giornali	90	57	8.41	Noleggiatori di mezzi di trasporto	46	44
7.13	Commercianti ambulanti	1.629	1.343	8.42	Spedizionieri e sdoganatori	4	4
7.2	Assistenti di vendita, commessi, rappresentanti di commercio, e assimilati	3.790	2.635	8.43	Palombari e assimilati	5	4
7.21	Assistenti di vendita e assimilati	126	78	8.5	Facchini e altri lavoratori dei trasporti non altrove classificati	1.981	1.871
7.22	Commessi di vendita e banconieri	2.247	1.320	8.51	Facchini, caricatori e scaricatori	1.478	1.391
7.23	Rappresentanti di commercio, viaggiatori, mediatori, e assimilati	1.073	954	8.52	Lavoratori dei trasporti non altrove classificati	503	480
7.24	Rappresentanti e mediatori del credito e assicurazioni, dei trasporti e dei servizi	288	234	9	Professioni inerenti ai servizi	12.226	7.898
7.25	Altri lavoratori del commercio non altrove classificati	56	49	9.1	Esercenti e gestori di cinema, teatri e simili e di agenzie per la fornitura di servizi	113	68
7.3	Esercenti alberghi, caffè, e assimilati	1.301	833	9.11	Esercenti e gestori di cinema, teatri e simili	79	49
7.31	Esercenti alberghi, ristoranti e assimilati	480	294	9.12	Esercenti e gestori di agenzie per la fornitura di servizi	34	19
7.32	Esercenti di bar, caffè, e assimilati	821	539	9.2	Assistenti sociali, interpreti, traduttori, grafologi	243	66
7.4	Portieri, cuochi, camerieri di pubblici esercizi, baristi, e assimilati	2.506	1.781	9.21	Assistenti sociali	228	58
7.41	Portieri di alberghi, di pubblici esercizi, e assimilati	77	67	9.22	Interpreti e traduttori	10	5
7.42	Cuochi di alberghi, di pubblici esercizi, e assimilati	634	399	9.23	Grafologi e assimilati	5	3
7.43	Camerieri di alberghi e assimilati	244	145	9.3	Indossatori, assistenti di volo, guide turistiche, e assimilati	32	22
7.44	Camerieri di ristoranti, caffè, e assimilati	531	436	9.31	Indossatori	10	7
7.45	Baristi e assimilati	650	539	9.32	Fotomodelle e modelle artistiche	5	3
7.46	Guardarobieri, fattorini, inservienti di pubblici esercizi, e assimilati	370	195	9.33	Assistenti di volo e guide turistiche	17	12
8	Professioni inerenti ai trasporti	9.820	9.591	9.4	Barbieri, parrucchieri, smacchiatori, e assimilati	1.768	980
8.1	Macchinisti ferroviari, conducenti di tramvie, autisti, e assimilati	7.520	7.412	9.41	Barbieri, parrucchieri, manicure, e assimilati	1.506	919
8.11	Macchinisti ferroviari e assimilati	975	951	9.42	Smacchiatori, tintori, e assimilati	262	61
8.12	Conducenti di tramvie e simili	29	27	9.5	Spazzini, pulitori, e assimilati	1.656	1.559
8.13	Deviatori, manovratori, frenatori, ferroviari e tramviari	1.151	1.128	9.51	Spazzini, disinfestatori, e assimilati	1.587	1.495
8.14	Autisti	5.135	5.077	9.52	Pulitori, lavaggiatori di veicoli, e assimilati	69	64
8.15	Gruisti, carroponisti, e assimilati	188	187	9.6	Domestici, portieri, bidelli, guardiani, e assimilati	8.277	5.082
8.16	Conducenti di veicoli a trazione animale e assimilati	14	14	9.61	Domestici	666	111
8.17	Addetti ai trasporti terrestri non altrove classificati	28	28	9.62	Portieri di abitazione	239	197
8.2	Ufficiali di coperta, motoristi e fuochisti navali, conducenti di imbarcazioni, e assimilati	224	216	9.63	Commessi, uscieri, bidelli, inservienti di uffici pubblici e privati	5.997	3.491
8.21	Ufficiali di coperta, di macchina e piloti di porto	66	60	9.64	Sagrestani	16	12
8.22	Macchinisti, motoristi e fuochisti navali	41	39	9.65	Guardiani, custodi di aziende, guardie campestri, e assimilati	1.359	1.271
8.23	Addetti alla conduzione di imbarcazioni a motore, a remi, a vela	7	7	9.7	Addetti ai servizi non altrove classificati	96	90
8.24	Marittimi di coperta e assimilati	110	110	9.71	Addetti ai servizi non altrove classificati	96	90
8.3	Piloti, motoristi di bordo, motoristi a terra, addetti ai trasporti aerei non altrove classificati	40	40	9.9	Professioni non altrove classificabili	41	31
8.31	Piloti di aeromobili, motoristi di bordo, e assimilati	9	9	9.91	Professioni non altrove classificabili	41	31
				TOTALE		196.294	142.944

TAV. 9 - Popolazione residente attiva in condizione professionale per sesso e categoria socio-professionale

N. CLASSIFI- CAZIONE	CATEGORIE SOCIO-PROFESSIONALI	MASCHI	FEMMINE	TOTALE
01	Imprenditori e lavoratori in proprio nell'agricoltura, nella silvicoltura, nell'allevamento e nella pesca	13.231	7.949	21.180
02	Altri lavoratori agricoli	21.897	12.514	34.411
03	Imprenditori e lavoratori in proprio nelle professioni liberali e affini	1.995	232	2.227
04	Imprenditori nell'industria, nell'edilizia, nel commercio, nei trasporti e nei servizi	1.709	446	2.155
05	Lavoratori in proprio nell'industria, nell'edilizia, nel commercio, nei trasporti e nei servizi	17.174	7.015	24.189
06	Dirigenti industriali e commerciali, alti funzionari dell'apparato legislativo e dell'amministrazione statale	150	25	175
07	Lavoratori dipendenti nelle professioni liberali e affini	8.377	11.750	20.127
08	Capi ufficio e responsabili di personale amministrativo, di addetti alle vendite e ai servizi; funzionari statali con responsabilità amministrative	5.362	1.526	6.888
09	Personale amministrativo, addetto alle vendite e ai servizi	21.475	8.107	29.582
10	Intermedi: capisquadra e sorveglianti di operai (dipendenti)	2.172	293	2.465
11	Operai specializzati e qualificati (dipendenti)	39.267	3.166	42.433
12	Manovali (dipendenti)	8.877	317	9.194
13	Forze armate (militari di carriera e militari in servizio di leva)	5.344	—	5.344
14	Persone economicamente attive non classificate altrove	31	10	41
	TOTALE	147.061	53.350	200.411

TAV. 10 - Popolazione residente occupata per ramo di attività economica, ore lavorate e posizione nella professione

RAMI DI ATTIVITÀ ECONOMICA	ORE LAVORATE							TOTALE
	Nessuna	meno di 15	da 15 a 24	da 25 a 34	da 35 a 39	40	oltre 40	
A — DIPENDENTI								
Agricoltura, caccia, foreste e pesca	3.684	707	1.711	1.455	6.260	4.069	8.041	25.927
Energia, gas e acqua	175	18	10	16	126	866	374	1.585
<i>Estrazione combustibili, industria petrolifera</i>	76	5	5	3	21	130	131	371
<i>Energia elettrica, gas e acqua</i>	99	13	5	13	105	736	243	1.214
Industrie estrattive, manifatturiere per trasformazione minerali; industrie chimiche	683	52	13	60	398	3.238	1.316	5.760
Industrie manifatturiere per lavorazione metalli, meccanica precisione	957	59	24	57	356	2.806	1.374	5.633
Industrie manifatturiere alimentari, tessili, abbigliamento, mobilio, altre	1.231	82	56	105	643	4.016	2.375	8.508
Industrie costruzioni e installazioni impianti edilizia	2.564	133	99	237	1.183	6.656	5.629	16.501
Commercio, pubblici esercizi, riparazioni beni di consumo e veicoli	1.255	153	121	153	652	3.027	3.911	9.272
<i>Commercio, pubblici esercizi e alberghi</i>	936	124	112	117	535	2.227	2.960	7.011
<i>Riparazioni beni consumo e veicoli</i>	319	29	9	36	117	800	951	2.261
Trasporti e comunicazioni	1.284	95	58	135	1.985	4.601	2.304	10.462
Credito e assicurazioni, servizi ad imprese, noleggio	285	49	55	51	1.080	1.098	756	3.374
<i>Credito e assicurazione</i>	109	15	14	15	775	586	171	1.685
<i>Servizi prestati alle imprese, noleggio</i>	176	34	41	36	305	512	585	1.689
Pubblica amministrazione, servizi pubblici e privati	4.396	850	7.574	2.790	11.677	7.504	6.195	40.986
<i>Pubblica amministrazione</i>	1.413	138	97	196	5.981	2.831	2.960	13.616
<i>Servizi pubblici e privati</i>	2.983	712	7.477	2.594	5.696	4.673	3.235	27.370
TOTALE	16.514	2.198	9.721	5.059	24.360	37.881	32.275	128.008
B — INDIPENDENTI								
Agricoltura, caccia, foreste e pesca	3.224	408	625	1.048	1.577	3.503	10.797	21.182
Energia, gas e acqua	1	—	—	—	—	2	3	6
<i>Estrazione combustibili, industria petrolifera</i>	—	—	—	—	—	—	—	—
<i>Energia elettrica, gas e acqua</i>	1	—	—	—	—	2	3	6
Industrie estrattive, manifatturiere per trasformazione minerali; industrie chimiche	40	3	6	4	16	80	164	313
Industrie manifatturiere per lavorazione metalli, meccanica precisione	132	22	9	18	66	231	556	1.034
Industrie manifatturiere alimentari, tessili, abbigliamento, mobilio, altre	331	80	85	100	135	482	1.287	2.500
Industrie costruzioni e installazioni impianti edilizia	363	47	26	52	137	693	1.235	2.553
Commercio, pubblici esercizi, riparazioni beni di consumo e veicoli	2.533	448	262	419	821	2.749	9.828	17.060
<i>Commercio, pubblici esercizi e alberghi</i>	2.362	416	244	396	759	2.460	8.980	15.617
<i>Riparazioni beni consumo e veicoli</i>	171	32	18	23	62	289	848	1.443
Trasporti e comunicazioni	283	31	32	87	70	271	630	1.404
Credito e assicurazioni, servizi ad imprese, noleggio	310	41	46	72	126	347	686	1.628
<i>Credito e assicurazione</i>	11	2	4	1	7	15	32	72
<i>Servizi prestati alle imprese, noleggio</i>	299	39	42	71	119	332	654	1.556
Pubblica amministrazione, servizi pubblici e privati	301	48	82	117	162	464	847	2.021
<i>Pubblica amministrazione</i>	—	—	—	—	—	—	—	—
<i>Servizi pubblici e privati</i>	301	48	82	117	162	464	847	2.021
TOTALE	7.518	1.128	1.173	1.917	3.110	8.822	26.033	49.701

TAV. 11 - Popolazione residente in età da 14 anni in poi non occupata, per sesso e numero di ore lavorate

ORE LAVORATE	DISOCCUPATI IN CERCA DI NUOVA OCCUPAZIONE		IN CERCA DI PRIMA OCCUPAZIONE		CASALINGHE	STUDENTI		RITIRATI DAL LAVORO		IN ALTRA CONDIZIONE NON PROFESSIONALE		TOTALE	
	MF	M	MF	M		MF	M	MF	M	MF	M	MF	M
Meno di 15	261	130	83	54	175	61	35	161	102	21	14	762	335
Da 15 a 24	342	190	74	48	173	80	38	136	78	25	17	830	371
Da 25 a 34	240	159	79	48	127	252	122	90	57	13	8	801	394
Da 35 a 39	779	531	55	35	62	107	58	58	34	26	13	1.087	671
40	1.386	1.043	129	92	146	39	26	181	103	36	24	1.917	1.288
Oltre 40	1.929	1.432	214	160	832	60	40	184	127	61	48	3.280	1.807
TOTALE	4.937	3.485	634	437	1.515	599	319	810	501	182	124	8.677	4.866

luogo di residenza nel 1976, condizione nel 1976 e nel 1981

NELL'OTTOBRE 1976															TOTALE	
CIA DELLA STESSA DI RESIDENZA				PROVINCIA DI ALTRA REGIONE						ESTERO						
FESSIONALE 1976		CONDIZIONE NON PROFESSIONALE '76	TOTALE	CONDIZIONE PROFESSIONALE 1976				CONDIZIONE NON PROFESSIONALE '76	TOTALE	CONDIZIONE PROFESSIONALE 1976				CONDIZIONE NON PROFESSIONALE '76		TOTALE
Altre attività	Disoccupati			Agricoltura	Industrie	Altre attività	Disoccupati			Agricoltura	Industrie	Altre attività	Disoccupati			

T A L E

395	21	222	783	205	1.048	2.415	190	976	4.834	142	1.816	993	102	216	3.269	188.042
391	14	212	750	186	879	2.307	131	889	4.392	121	1.579	920	63	180	2.863	170.622
2	2	14	56	156	58	48	19	82	363	88	129	72	9	24	322	45.797
29	4	23	128	9	604	203	38	133	987	23	1.214	417	37	71	1.762	40.813
360	8	175	566	21	217	2.056	74	674	3.042	10	236	431	17	85	779	84.012
4	7	10	33	19	169	108	59	87	442	21	237	73	39	36	406	17.420
53	1	634	713	41	241	306	22	3.752	4.362	26	414	201	9	1.546	2.196	253.439
448	22	856	1.496	246	1.289	2.721	212	4.728	9.196	168	2.230	1.194	111	1.762	5.465	441.481

S C H I

316	14	166	624	132	965	1.862	142	626	3.727	111	1.646	901	87	121	2.866	136.291
314	11	163	607	120	822	1.783	100	583	3.408	95	1.439	839	56	99	2.528	124.721
2	1	6	35	94	50	41	13	35	233	65	99	61	7	4	236	29.794
29	4	17	120	8	577	185	37	117	924	21	1.129	403	36	53	1.642	37.260
283	6	140	452	18	195	1.557	50	431	2.251	9	211	375	13	42	650	57.667
2	3	3	17	12	143	79	42	43	319	16	207	62	31	22	338	11.570
19	—	134	161	19	130	147	7	909	1.212	14	207	111	4	385	721	76.325
335	14	300	785	151	1.095	2.009	149	1.535	4.939	125	1.853	1.012	91	506	3.587	212.616

M I N E

79	7	56	159	73	83	553	48	350	1.107	31	170	92	15	95	403	51.751
77	3	49	143	66	57	524	31	306	984	26	140	81	7	81	335	45.901
—	1	8	21	62	8	7	6	47	130	23	30	11	2	20	86	16.003
—	—	6	8	1	27	18	1	16	63	2	85	14	1	18	120	3.553
77	2	35	114	3	22	499	24	243	791	1	25	56	4	43	129	26.345
2	4	7	16	7	26	29	17	44	123	5	30	11	8	14	68	5.850
34	1	500	552	22	111	159	15	2.843	3.150	12	207	90	5	1.161	1.475	177.114
113	8	556	711	95	194	712	63	3.193	4.257	43	377	182	20	1.256	1.878	228.865

TAV. 13 - Stranieri residenti per classe di età e sesso; condizione professionale per settore di attività economica e posizione nella professione; condizione non professionale

CONDIZIONI	CLASSI DI ETÀ (anni)											TOTALE
	Meno di 5	5-9	10-14	15-19	20-24	25-29	30-34	35-44	45-54	55-64	65 e più	
A — MASCHI												
Condizione professionale	—	—	—	6	18	26	18	47	30	18	5	168
AGRICOLTURA	—	—	—	—	2	3	1	11	11	6	3	37
Indipendenti	—	—	—	—	1	—	—	4	4	2	2	13
Dipendenti	—	—	—	—	1	3	1	7	7	4	1	24
- di cui operai e assimilati	—	—	—	—	1	3	1	7	7	4	1	24
INDUSTRIE	—	—	5	4	5	8	18	18	8	5	1	54
Indipendenti	—	—	—	—	—	—	—	5	3	1	—	9
Dipendenti	—	—	—	5	4	5	8	13	5	4	1	45
- di cui operai e assimilati	—	—	—	5	4	5	8	11	4	3	—	40
COMMERCIO	—	—	—	1	5	2	5	2	3	4	1	23
Indipendenti	—	—	—	—	2	2	4	2	1	3	1	15
Dipendenti	—	—	—	1	3	—	1	—	2	1	—	8
- di cui operai e assimilati	—	—	—	1	3	—	1	—	2	1	—	8
ALTRE ATTIVITA'	—	—	—	—	7	16	4	16	8	3	—	54
Indipendenti	—	—	—	—	—	1	1	1	1	—	—	4
Dipendenti	—	—	—	—	7	15	3	15	7	3	—	50
- di cui operai e assimilati	—	—	—	—	5	6	2	8	3	1	—	25
Condizione non professionale	47	49	61	43	31	5	6	4	10	13	49	318
In cerca di prima occupazione	—	—	1	11	9	3	4	—	—	—	—	28
Scolari e studenti	—	39	60	23	13	1	1	—	—	—	—	137
Ritirati dal lavoro	—	—	—	—	—	—	—	—	4	10	47	61
Altri	47	10	—	9	9	1	1	4	6	3	2	92
TOTALE	47	49	61	49	49	31	24	51	40	31	54	486
B — FEMMINE												
Condizione professionale	—	—	—	4	9	11	6	16	19	7	2	74
AGRICOLTURA	—	—	—	2	2	—	1	6	3	2	—	16
Indipendenti	—	—	—	—	—	—	—	1	1	—	—	2
Dipendenti	—	—	—	2	2	—	1	5	2	2	—	14
- di cui operai e assimilati	—	—	—	2	2	—	1	5	2	2	—	14
INDUSTRIE	—	—	—	—	1	1	1	1	2	2	—	8
Indipendenti	—	—	—	—	—	—	—	—	1	1	—	2
Dipendenti	—	—	—	—	1	1	1	1	1	1	—	6
- di cui operai e assimilati	—	—	—	—	1	1	1	1	1	1	—	6
COMMERCIO	—	—	—	—	—	3	—	1	4	1	—	9
Indipendenti	—	—	—	—	—	2	—	—	4	1	—	7
Dipendenti	—	—	—	—	—	1	—	1	—	—	—	2
- di cui operai e assimilati	—	—	—	—	—	—	—	—	—	—	—	—
ALTRE ATTIVITA'	—	—	—	2	6	7	4	8	10	2	2	41
Indipendenti	—	—	—	1	1	—	—	—	1	—	—	3
Dipendenti	—	—	—	1	5	7	4	8	9	2	2	38
- di cui operai e assimilati	—	—	—	—	—	1	—	5	4	1	1	12
Condizione non professionale	61	47	59	68	40	31	16	50	32	30	67	501
In cerca di prima occupazione	—	—	1	10	7	2	—	3	—	—	—	23
Scolari e studenti	—	38	56	35	9	3	—	—	—	—	—	141
Casalinghe	—	—	1	22	23	24	16	44	27	20	25	202
Ritirati dal lavoro	—	—	—	1	—	—	—	1	3	9	39	53
Altri	61	9	1	—	1	2	—	2	2	1	3	82
TOTALE	61	47	59	72	49	42	22	66	51	37	69	575
C — TOTALE												
Condizione professionale	—	—	—	10	27	37	24	63	49	25	7	242
AGRICOLTURA	—	—	—	2	4	3	2	17	14	8	3	53
Indipendenti	—	—	—	—	1	—	—	5	5	2	2	15
Dipendenti	—	—	—	2	3	3	2	12	9	6	1	38
- di cui operai e assimilati	—	—	—	2	3	3	2	12	9	6	1	38
INDUSTRIE	—	—	—	5	5	6	9	19	10	7	1	62
Indipendenti	—	—	—	—	—	—	—	5	4	2	—	11
Dipendenti	—	—	—	5	5	6	9	14	6	5	1	51
- di cui operai e assimilati	—	—	—	5	5	6	9	12	5	4	—	46
COMMERCIO	—	—	—	1	5	5	5	3	7	5	1	32
Indipendenti	—	—	—	—	2	4	4	2	5	4	1	22
Dipendenti	—	—	—	1	3	1	1	1	2	1	—	10
- di cui operai e assimilati	—	—	—	1	3	—	1	—	2	1	—	8
ALTRE ATTIVITA'	—	—	—	2	13	23	8	24	18	5	2	95
Indipendenti	—	—	—	1	1	1	1	1	2	—	—	7
Dipendenti	—	—	—	1	12	22	7	23	16	5	2	88
- di cui operai e assimilati	—	—	—	—	5	7	2	13	7	2	1	37
Condizione non professionale	108	96	120	111	71	36	22	54	42	43	116	819
In cerca di prima occupazione	—	—	2	21	16	5	4	3	—	—	—	51
Scolari e studenti	—	77	116	58	22	4	1	—	—	—	—	278
Casalinghe	—	—	1	22	23	24	16	44	27	20	25	202
Ritirati dal lavoro	—	—	—	1	—	—	—	1	7	19	86	114
Altri	108	19	1	9	10	3	1	6	8	4	5	174
TOTALE	108	96	120	121	98	73	46	117	91	68	123	1.061

TAV. 14 - Famiglie residenti per ampiezza e tipo della famiglia

TIPO DELLA FAMIGLIA	FAMIGLIE CON COMPONENTI									
	1	2	3	4	5	6	7 e più		TOTALE	
							Famiglie	Componenti	Famiglie	Componenti
A — FAMIGLIE IN COMPLESSO										
Tipo A	33.536	305	26	9	4	—	2	15	33.882	34.295
Tipo B	—	32.864	70	5	—	—	—	—	32.939	65.958
Tipo C	—	5.921	31.358	39.681	26.372	11.303	7.697	59.879	122.332	524.197
C 1	—	—	28.110	38.031	25.699	11.029	7.488	58.235	110.357	489.358
C 2	—	1.489	1.005	530	221	97	73	585	3.415	10.385
C 3	—	4.432	2.243	1.120	452	177	136	1.059	8.560	24.454
Tipo D	—	3.962	2.659	2.234	2.171	1.370	1.233	9.745	13.629	53.657
D 1	—	—	795	89	19	4	3	23	910	2.883
D 1.1	—	—	256	23	1	1	—	—	281	871
D 1.2	—	—	539	66	18	3	3	23	629	2.012
D 2	—	—	—	867	1.339	1.002	964	7.632	4.172	23.807
D 2.1	—	—	—	333	701	512	440	3.371	1.986	11.280
D 2.2	—	—	—	534	638	490	524	4.261	2.186	12.527
D 3	—	—	608	677	490	233	166	1.301	2.174	9.681
D 3.1	—	—	32	51	35	19	17	130	154	719
D 3.2	—	—	576	626	455	214	149	1.171	2.020	8.962
D 4	—	—	555	428	249	115	93	737	1.440	6.049
D 4.1	—	—	65	40	29	18	13	100	165	708
D 4.2	—	—	490	388	220	97	80	637	1.275	5.341
D 5	—	—	89	—	—	—	—	—	89	267
D 6	—	59	—	—	—	—	—	—	59	118
D 7	—	473	7	1	—	—	—	—	481	971
D 8	—	—	—	—	—	—	—	—	—	—
D 9	—	3.430	605	172	74	16	7	52	4.304	9.881
TOTALE	33.536	43.052	34.113	41.929	28.547	12.673	8.932	69.639	202.782	678.107
B — FAMIGLIE CON MEMBRI AGGREGATI										
Tipo A	—	305	26	9	4	—	2	15	346	759
Tipo B	—	—	70	5	—	—	—	—	75	230
Tipo C	—	—	136	112	89	45	42	334	424	1.905
C 1	—	—	—	32	43	26	25	207	126	706
C 2	—	—	114	58	31	14	14	106	231	919
C 3	—	—	22	22	15	5	3	21	67	280
Tipo D	—	—	39	24	13	8	14	114	98	440
D 1	—	—	—	4	—	—	—	—	4	16
D 1.1	—	—	—	3	—	—	—	—	3	12
D 1.2	—	—	—	1	—	—	—	—	1	4
D 2	—	—	—	—	6	4	7	57	17	111
D 2.1	—	—	—	—	4	1	1	8	6	34
D 2.2	—	—	—	—	2	3	6	49	11	77
D 3	—	—	—	6	4	2	5	38	17	94
D 3.1	—	—	—	—	2	—	—	—	2	10
D 3.2	—	—	—	6	2	2	5	38	15	84
D 4	—	—	—	2	—	2	2	19	6	39
D 4.1	—	—	—	—	—	1	1	10	2	16
D 4.2	—	—	—	2	—	1	1	9	4	23
D 5	—	—	—	—	—	—	—	—	—	—
D 6	—	—	—	—	—	—	—	—	—	—
D 7	—	—	6	1	—	—	—	—	7	22
D 8	—	—	—	—	—	—	—	—	—	—
D 9	—	—	33	11	3	—	—	—	47	158
TOTALE	—	305	271	150	106	53	58	463	943	3.334
C — FAMIGLIE SENZA MEMBRI AGGREGATI										
Tipo A	33.536	—	—	—	—	—	—	—	33.536	33.536
Tipo B	—	32.864	—	—	—	—	—	—	32.864	65.728
Tipo C	—	5.921	31.222	39.569	26.283	11.258	7.655	59.545	121.908	522.292
C 1	—	—	28.110	37.999	25.656	11.003	7.463	58.028	110.231	488.652
C 2	—	1.489	891	472	190	83	59	479	3.184	9.466
C 3	—	4.432	2.221	1.098	437	172	133	1.038	8.493	24.174
Tipo D	—	3.962	2.620	2.210	2.158	1.362	1.219	9.631	13.531	53.217
D 1	—	—	795	85	19	4	3	23	906	2.867
D 1.1	—	—	256	20	1	1	—	—	278	859
D 1.2	—	—	539	65	18	3	3	23	628	2.008
D 2	—	—	—	867	1.333	998	957	7.575	4.155	23.696
D 2.1	—	—	—	333	697	511	439	3.363	1.980	11.246
D 2.2	—	—	—	534	636	487	518	4.212	2.175	12.450
D 3	—	—	608	671	486	231	161	1.263	2.157	9.587
D 3.1	—	—	32	51	33	19	17	130	152	709
D 3.2	—	—	576	620	453	212	144	1.133	2.005	8.878
D 4	—	—	555	426	249	113	91	718	1.434	6.010
D 4.1	—	—	65	40	29	17	12	90	163	692
D 4.2	—	—	490	386	220	96	79	628	1.271	5.318
D 5	—	—	89	—	—	—	—	—	89	267
D 6	—	59	—	—	—	—	—	—	59	118
D 7	—	473	1	—	—	—	—	—	474	949
D 8	—	—	—	—	—	—	—	—	—	—
D 9	—	3.430	572	161	71	16	7	52	4.257	9.723
TOTALE	33.536	42.747	33.842	41.779	28.441	12.620	8.874	69.176	201.839	674.773

TAV. 15 - Famiglie residenti con almeno un nucleo familiare, per tipo del nucleo e ampiezza della famiglia

TIPO DEL NUCLEO	FAMIGLIE CON COMPONENTI								
	2	3	4	5	6	7 e più		TOTALE	
						Famiglie	Componenti	Famiglie	Componenti
Coniugi	32.864	1.135	157	61	18	6	49	34.241	70.223
Coniugi e figli	—	27.929	38.835	26.996	12.017	8.449	65.841	114.226	512.050
Padre e figli	1.413	1.585	1.196	704	330	237	1.872	5.465	19.737
Madre e figli	4.709	2.759	1.534	695	289	227	1.781	10.213	30.821

TAV. 16 - Famiglie residenti per tipo di famiglia e di componenti

TIPO DELLA FAMIGLIA	FAMIGLIE	COMPONENTI												
		CAPO FAMIGLIA DI CENSIMENTO, PARENTI E AFFINI								MEMBRI AGGREGATI		TOTALE		
		CAPO FAMIGLIA DI CENSIMENTO		CONIUGE	FIGLI		ALTRI PARENTI E AFFINI	TOTALE		TOTALE	di cui addetti ai servizi della famiglia			
		M	F		TOTALE	di cui celibi o nubili		MF	M			MF	M	
Tipo A	33.882	10.287	23.595	—	—	—	—	—	33.882	10.287	413	24	34.295	10.359
Tipo B	32.939	32.895	44	32.939	—	—	—	65.878	32.939	80	12	65.958	32.958	
Tipo C	122.332	113.642	8.690	110.357	291.037	289.323	—	523.726	266.226	471	17	524.197	266.330	
C 1	110.357	110.227	130	110.357	268.505	267.480	—	489.219	252.158	139	15	489.358	252.195	
C 2	3.415	3.415	—	—	6.708	6.254	—	10.123	6.217	262	—	10.385	6.239	
C 3	8.560	—	8.560	—	15.824	15.589	—	24.384	7.851	70	2	24.454	7.896	
Tipo D	13.629	9.425	4.204	5.082	18.769	18.290	16.062	53.542	23.559	115	7	53.657	23.592	
D 1	910	906	4	910	—	—	1.059	2.879	1.292	4	1	2.883	1.292	
D 1.1	281	281	—	281	—	—	306	868	354	3	1	871	354	
D 1.2	629	625	4	629	—	—	753	2.011	938	1	—	2.012	938	
D 2	4.172	4.163	9	4.172	10.722	10.446	4.723	23.789	11.511	18	2	23.807	11.518	
D 2.1	1.986	1.981	5	1.986	5.135	5.109	2.167	11.274	5.214	6	—	11.280	5.215	
D 2.2	2.186	2.182	4	2.186	5.587	5.337	2.556	12.515	6.297	12	2	12.527	6.303	
D 3	2.174	2.174	—	—	5.064	4.979	2.419	9.657	5.274	24	2	9.681	5.282	
D 3.1	154	154	—	—	356	342	207	717	365	2	—	719	365	
D 3.2	2.020	2.020	—	—	4.708	4.637	2.212	8.940	4.909	22	2	8.962	4.917	
D 4	1.440	—	1.440	—	2.983	2.865	1.619	6.042	1.904	7	—	6.049	1.906	
D 4.1	165	—	165	—	340	333	201	706	228	2	—	708	228	
D 4.2	1.275	—	1.275	—	2.643	2.532	1.418	5.336	1.676	5	—	5.341	1.678	
D 5	89	46	43	—	—	—	178	267	135	—	—	267	135	
D 6	59	31	28	—	—	—	59	118	90	—	—	118	90	
D 7	481	234	247	—	—	—	482	963	235	8	2	971	237	
D 8	—	—	—	—	—	—	—	—	—	—	—	—	—	
D 9	4.304	1.871	2.433	—	—	—	5.523	9.827	3.118	54	—	9.881	3.132	
TOTALE	202.782	166.249	36.533	148.378	309.806	307.613	16.062	677.028	333.011	1.079	60	678.107	333.239	

TAV. 18 - Famiglie residenti per condizione professionale o

CONDIZIONE DEL CAPO FAMIGLIA	FAMIGLIE CON COMPONENTI TUTTI IN CONDIZIONE PROFESSIONALE							
	TUTTI IN AGRICOLTURA		TUTTI NELLE INDUSTRIE		TUTTI IN ALTRE ATTIVITÀ		TUTTI IN SETTORI DIVERSI	
	Famiglie	Componenti	Famiglie	Componenti	Famiglie	Componenti	Famiglie	Componenti
Occupato	2.445	4.269	1.014	1.181	5.044	6.801	1.455	3.614
-Agricoltura	2.445	4.269	—	—	—	—	512	1.478
-Industrie	—	—	1.014	1.181	—	—	517	1.156
-Altre attività'	—	—	—	—	5.044	6.801	426	980
Disoccupato	316	472	163	173	137	172	191	496
In condizione non professionale	—	—	—	—	—	—	—	—
In cerca di prima occupazione	—	—	—	—	—	—	—	—
Studenti	—	—	—	—	—	—	—	—
Casalinghe	—	—	—	—	—	—	—	—
Ritirati dal lavoro	—	—	—	—	—	—	—	—
Altri	—	—	—	—	—	—	—	—
TOTALE	2.761	4.741	1.177	1.354	5.181	6.973	1.646	4.110

TAV. 19 - Famiglie residenti per ampiezza e numero di componenti (occupati, in età inferiore a 6 anni, in età di 60 anni e più, in età di 75 anni e più)

COMPONENTI OCCUPATI — COMPONENTI IN ETÀ INFERIORE A 6 ANNI — COMPONENTI IN ETÀ DI 60 ANNI E PIÙ — COMPONENTI IN ETÀ DI 75 ANNI E PIÙ	FAMIGLIE CON COMPONENTI										
	1	2	3	4	5	6	7 e più		TOTALE		
							Famiglie	Componenti	Famiglie	Componenti	
NUMERO COMPONENTI OCCUPATI											
Nessuno	28.193	27.160	8.562	5.069	2.853	1.288	950	7.414	74.075	157.882	
1	5.343	12.545	18.404	24.734	16.618	6.899	4.154	31.910	88.697	340.975	
2	—	3.347	6.561	10.809	7.476	3.269	2.361	18.453	33.823	145.060	
3	—	—	586	1.142	1.295	900	989	7.914	4.912	26.115	
4	—	—	—	175	272	255	348	2.843	1.050	6.433	
5 e più	—	—	—	—	33	62	130	1.105	225	1.642	
TOTALE	33.536	43.052	34.113	41.929	28.547	12.673	8.932	69.639	202.782	678.107	
NUMERO COMPONENTI IN ETA' INFERIORE A 6 ANNI											
Nessuno	33.536	42.482	21.799	25.044	17.598	7.880	5.025	38.328	153.364	457.671	
1	—	570	12.168	8.211	7.064	3.209	2.435	19.173	33.657	144.235	
2	—	—	146	8.653	2.741	1.172	1.031	8.333	13.743	64.120	
3 e più	—	—	—	21	1.144	412	441	3.805	2.018	12.081	
TOTALE	33.536	43.052	34.113	41.929	28.547	12.673	8.932	69.639	202.782	678.107	
NUMERO COMPONENTI IN ETA' DI 60 ANNI E PIU'											
Nessuno	9.248	15.287	23.750	37.004	25.907	11.409	7.997	62.493	130.602	519.570	
1	24.288	8.886	4.856	2.975	1.959	1.023	793	6.077	44.780	90.538	
2	—	18.879	5.150	1.805	620	223	131	984	26.808	65.850	
3 e più	—	—	357	145	61	18	11	85	592	2.149	
TOTALE	33.536	43.052	34.113	41.929	28.547	12.673	8.932	69.639	202.782	678.107	
NUMERO COMPONENTI IN ETA' DI 75 ANNI E PIU'											
Nessuno	22.711	34.636	32.095	41.098	27.893	12.233	8.572	66.878	179.238	632.401	
1	10.825	5.506	1.521	704	602	419	335	2.567	19.912	37.307	
2	—	2.910	475	123	46	21	24	184	3.599	8.277	
3 e più	—	—	22	4	6	—	1	10	33	122	
TOTALE	33.536	43.052	34.113	41.929	28.547	12.673	8.932	69.639	202.782	678.107	

non professionale dei componenti e condizione del capo famiglia di censimento

FAMIGLIE CON COMPONENTI IN CONDIZIONE PROFESSIONALE E NON PROFESSIONALE								FAMIGLIE CON COMPONENTI TUTTI IN CONDIZIONE NON PROFESSIONALE	
TUTTI IN AGRICOLTURA		TUTTI NELLE INDUSTRIE		TUTTI IN ALTRE ATTIVITÀ		TUTTI IN SETTORI DIVERSI		Famiglie	Componenti
Famiglie	Componenti	Famiglie	Componenti	Famiglie	Componenti	Famiglie	Componenti		
20.386	87.847	24.626	104.352	44.230	183.554	13.562	67.664	—	—
20.386	87.847	—	—	—	—	4.473	23.200	—	—
—	—	24.626	104.352	—	—	5.173	24.364	—	—
—	—	—	—	44.230	183.554	3.916	20.100	—	—
3.475	15.115	2.437	10.086	918	3.618	1.575	8.088	—	—
3.286	11.332	3.547	13.363	7.165	24.785	1.631	8.012	65.179	123.113
116	458	68	301	364	1.383	22	131	2.643	8.466
3	7	6	17	42	129	—	—	281	507
170	529	622	2.102	1.150	3.289	192	840	11.098	16.394
2.686	9.141	2.580	9.775	5.073	17.952	1.263	6.219	46.551	88.030
311	1.197	271	1.168	536	2.032	154	822	4.606	9.716
27.147	114.294	30.610	127.801	52.313	211.957	16.768	83.764	65.179	123.113

TAV. 20 - Famiglie residenti per ampiezza e specie di alloggio in cui dimorano

SPECIE DI ALLOGGIO	FAMIGLIE CON COMPONENTI									
	1	2	3	4	5	6	7 e più		TOTALE	
							Famiglie	Componenti	Famiglie	Componenti
FAMIGLIE CHE OCCUPANO UN'ABITAZIONE	28.395	40.952	32.304	40.585	27.914	12.423	8.784	68.500	191.357	652.159
In proprietà	18.349	28.790	20.156	25.442	18.391	7.986	4.940	37.995	124.054	416.031
In affitto	8.111	10.333	10.425	13.198	8.399	3.988	3.494	27.752	57.948	206.519
Ad altro titolo	1.935	1.829	1.723	1.945	1.124	449	350	2.753	9.355	29.609
FAMIGLIE CHE OCCUPANO UN ALTRO TIPO DI ALLOGGIO	42	51	42	55	33	21	21	164	265	945
FAMIGLIE IN COABITAZIONE	5.039	2.014	1.703	1.216	542	194	106	822	10.814	23.736
FAMIGLIE SENZA ABITAZIONE	60	35	64	73	58	35	21	153	346	1.267
TOTALE	33.536	43.052	34.113	41.929	28.547	12.673	8.932	69.639	202.782	678.107

TAV. 21 - Famiglie residenti per tipo della

TIPO DELLA FAMIGLIA	NUMERO DEI					
	1			2		
	FAMIGLIE	FIGLI CONVIVENTI		FAMIGLIE	FIGLI CONVIVENTI	
		TOTALE	di cui in età inferiore a 18 anni		TOTALE	di cui in età inferiore a 18 anni
Tipo C 1	28.144	28.144	16.422	38.044	76.088	57.998
Tipo C 2	1.614	1.614	487	949	1.898	904
- di cui con padre separato legalmente	98	98	75	59	118	98
Tipo C 3	4.454	4.454	1.137	2.244	4.488	1.867
- di cui con madre separata legalmente	241	241	194	169	338	257
Tipo D 2.1	363	363	186	731	1.462	1.054
Tipo D 2.2	644	644	271	629	1.258	774
Tipo D 3.1	46	46	15	54	108	65
- di cui con padre separato legalmente	1	1	1	2	4	4
Tipo D 3.2	646	646	296	615	1.230	903
- di cui con padre separato legalmente	21	21	19	18	36	31
Tipo D 4.1	73	73	35	44	88	45
- di cui con madre separata legalmente	4	4	2	1	2	2
Tipo D 4.2	544	544	150	382	764	396
- di cui con madre separata legalmente	7	7	3	5	10	5
TOTALE	36.528	36.528	18.999	43.692	87.384	64.006

TAV. 22 - Convivenze e componenti permanenti,

SPECIE DELLA CONVIVENZA	NUMERO CONVIVENZE	COMPONENTI					
		IN CONDIZIONE PROFESSIONALE					
		DIRIGENTI E IMPIEGATI		LAVORATORI DIPENDENTI		ALTRI	
		In complesso	di cui nella pubblica amministrazione, servizi pubblici e privati	In complesso	di cui nella pubblica amministrazione, servizi pubblici e privati	In complesso	di cui nella pubblica amministrazione, servizi pubblici e privati
Convivenze ecclesiastiche	124	280	275	106	48	13	2
Istituti di istruzione	25	103	102	32	27	12	12
Istituti assistenziali	29	32	32	45	23	1	—
Istituti e case di cura	27	91	89	26	20	—	—
Istituti di prevenzione e pena	13	1	1	30	30	—	—
Alberghi, pensioni, locande	57	2	1	2	—	6	—
Navi mercantili	2	—	—	—	—	—	—
Altre convivenze	91	309	309	170	159	—	—
TOTALE	368	818	809	411	307	32	14

TAV. 23 - Convivenze secondo il numero di componenti

SPECIE DELLA CONVIVENZA	NUMERO CONVIVENZE	COMPONENTI			da 1 a 15			da 16 a 25	
		M	F	MF	CONVIVENZE	COMPONENTI		CONVIVENZE	COMPO
						MF	M		
					MF	M	MF		
Convivenze ecclesiastiche	124	384	756	1.140	107	572	206	13	248
Istituti di istruzione	25	641	347	988	9	57	25	4	79
Istituti assistenziali	29	430	691	1.121	10	71	21	4	77
Istituti e case di cura	27	1.733	1.809	3.542	1	2	—	2	44
Istituti di prevenzione e pena	13	587	1	588	10	61	60	—	—
Alberghi, pensioni, locande	57	746	424	1.170	33	195	154	9	173
Navi mercantili	2	26	—	26	2	26	26	—	—
Altre convivenze	91	1.505	91	1.596	75	228	213	3	61
TOTALE	368	6.052	4.119	10.171	247	1.212	705	35	682

famiglia e numero di figli conviventi

FIGLI CONVIVENTI											
3			4			5 e più			TOTALE		
FAMIGLIE	FIGLI CONVIVENTI		FAMIGLIE	FIGLI CONVIVENTI		FAMIGLIE	FIGLI CONVIVENTI		FAMIGLIE	FIGLI CONVIVENTI	
	TOTALE	di cui in età inferiore a 18 anni		TOTALE	di cui in età inferiore a 18 anni		TOTALE	di cui in età inferiore a 18 anni		TOTALE	di cui in età inferiore a 18 anni
25.681	77.043	59.995	11.008	44.032	33.592	7.480	43.198	32.659	110.357	268.505	200.666
497	1.491	823	202	808	475	153	897	564	3.415	6.708	3.253
30	90	76	13	52	43	8	47	41	208	405	333
1.114	3.342	1.717	440	1.760	1.007	308	1.780	1.118	8.560	15.824	6.846
92	276	226	38	152	111	33	187	144	573	1.194	932
506	1.518	1.146	225	900	688	161	892	684	1.986	5.135	3.758
480	1.440	973	193	772	543	240	1.473	1.066	2.186	5.587	3.627
31	93	57	14	56	38	9	53	40	154	356	215
1	3	2	—	—	—	—	—	—	4	8	7
439	1.317	981	191	764	622	129	751	594	2.020	4.708	3.396
8	24	16	1	4	2	1	5	5	49	90	73
25	75	53	15	60	29	8	44	30	165	340	192
2	6	6	2	8	5	1	5	4	10	25	19
201	603	371	76	304	213	72	428	293	1.275	2.643	1.423
3	9	3	3	12	5	1	5	—	19	43	16
28.974	86.922	66.116	12.364	49.456	37.207	8.560	49.516	37.048	130.118	309.806	223.376

attivi e non attivi, per specie della convivenza

ATTIVI				COMPONENTI NON ATTIVI			TOTALE COMPONENTI					
IN CERCA DI PRIMA OCCUPAZIONE	TOTALE			MASCHI	FEMMINE	MASCHI E FEMMINE	MASCHI	FEMMINE	MASCHI E FEMMINE	MASCHI	FEMMINE	MASCHI E FEMMINE
	MASCHI	FEMMINE	MASCHI E FEMMINE									
8	95	312	407	166	282	448	261	594	855			
7	70	84	154	11	56	67	81	140	221			
1	4	75	79	221	309	530	225	384	609			
—	2	115	117	543	478	1.021	545	593	1.138			
2	33	—	33	82	—	82	115	—	115			
1	7	4	11	12	8	20	19	12	31			
—	—	—	—	—	—	—	—	—	—			
2	470	11	481	27	11	38	497	22	519			
21	681	601	1.282	1.062	1.144	2.206	1.743	1.745	3.488			

presenti per sesso e specie della convivenza

NENTI	da 26 a 50			da 51 a 75			da 76 a 100			oltre 100		
	CONVIVENZE	COMPONENTI		CONVIVENZE	COMPONENTI		CONVIVENZE	COMPONENTI		CONVIVENZE	COMPONENTI	
		MF	M		MF	M		MF	M		MF	M
64	2	70	3	1	57	23	—	—	—	1	193	88
18	7	272	148	2	123	116	2	170	85	1	287	249
25	10	331	134	2	121	71	—	—	—	3	521	179
20	11	403	160	3	198	95	4	344	132	6	2.551	1.326
—	—	—	—	—	—	—	1	94	94	2	433	433
151	10	387	258	4	248	126	—	—	—	1	167	57
—	—	—	—	—	—	—	—	—	—	—	—	—
45	5	196	136	—	—	—	2	170	170	3	941	941
323	45	1.659	839	12	747	431	9	778	481	17	5.093	3.273

TAV. 24 - Abitazioni occupate per numero di occupanti,

NUMERO DI STANZE — TITOLO DI GODIMENTO	ABITAZIONI OCCUPATE					
	1	2	3	4	5	6
Abitazioni occupate	26.392	39.186	31.809	40.405	28.648	13.750
1	8.649	6.224	2.537	2.099	1.493	809
2	7.560	10.017	5.624	5.284	3.681	1.875
3	4.560	9.314	7.806	9.100	6.192	2.852
4	3.542	8.724	9.717	13.996	9.639	4.522
5	1.382	3.353	4.247	6.825	5.234	2.472
6	409	981	1.194	2.099	1.538	784
7	130	300	373	448	448	247
8	72	121	155	231	190	100
9 e piu'	88	152	156	243	233	89
- di cui in proprieta'	17.124	27.525	19.839	25.370	18.914	8.864
1	4.791	3.936	1.275	866	660	322
2	5.150	7.206	3.374	2.788	2.045	956
3	3.160	6.496	4.684	5.296	3.815	1.754
4	2.443	6.081	5.977	8.876	6.421	3.012
5	1.012	2.503	2.973	4.999	3.913	1.766
6	328	794	950	1.668	1.279	659
7	111	269	329	462	393	219
8	62	111	136	200	172	90
9 e piu'	67	129	141	215	216	86
- di cui in affitto	7.454	9.880	10.267	13.111	8.574	4.379
1	3.280	2.033	1.117	1.101	746	444
2	1.904	2.353	1.946	2.181	1.424	819
3	1.114	2.373	2.662	3.302	2.109	981
4	849	2.264	3.257	4.522	2.861	1.385
5	254	695	1.045	1.585	1.160	620
6	35	123	191	342	215	101
7	12	20	29	41	35	22
8	3	2	10	19	12	5
9 e piu'	3	17	10	18	12	2
Abit.occup.senza stanze esclusivam.ad altro uso	26.392	39.186	31.809	40.405	28.648	13.750
1	8.691	6.247	2.551	2.110	1.498	814
2	7.589	10.077	5.658	5.338	3.698	1.888
3	4.562	9.406	7.891	9.166	6.257	2.869
4	3.552	8.728	9.789	14.097	9.708	4.552
5	1.355	3.308	4.196	6.837	5.225	2.481
6	380	938	1.151	2.010	1.505	768
7	125	275	331	488	404	231
8	64	103	128	188	187	83
9 e piu'	74	104	114	171	166	64
- di cui in proprieta'	17.124	27.525	19.839	25.370	18.914	8.864
1	4.816	3.948	1.281	870	665	325
2	5.167	7.255	3.403	2.822	2.057	964
3	3.163	6.568	4.743	5.345	3.861	1.769
4	2.459	6.088	6.033	8.957	6.478	3.033
5	993	2.477	2.952	5.025	3.918	1.780
6	305	758	922	1.603	1.255	646
7	108	247	290	432	353	210
8	54	96	110	163	171	75
9 e piu'	59	88	105	153	156	62
- di cui in affitto	7.454	9.880	10.267	13.111	8.574	4.379
1	3.292	2.043	1.125	1.106	746	445
2	1.916	2.363	1.949	2.197	1.427	822
3	1.110	2.382	2.682	3.315	2.127	985
4	841	2.265	3.265	4.542	2.868	1.393
5	250	682	1.025	1.572	1.148	616
6	31	116	180	321	209	97
7	11	18	27	35	30	17
8	2	1	9	13	12	3
9 e piu'	1	10	5	10	7	1
Abit.occ.senza stanze esclus.altro uso e cucine	26.392	39.186	31.809	40.405	28.648	13.750
1	11.972	10.498	4.660	3.972	2.786	1.480
2	7.717	12.795	9.116	9.944	6.684	3.151
3	4.258	10.195	10.901	15.080	10.519	4.873
4	1.701	4.048	5.109	8.084	5.998	2.928
5	459	1.102	1.385	2.381	1.795	880
6	145	326	383	570	501	285
7	64	109	137	196	195	80
8	32	54	75	105	102	42
9 e piu'	44	59	43	73	68	31
- di cui in proprieta'	17.124	27.525	19.839	25.370	18.914	8.864
1	6.982	7.006	2.588	1.842	1.340	648
2	5.315	8.999	5.361	5.505	3.952	1.815
3	2.971	7.106	6.643	9.389	6.896	3.169
4	1.247	3.023	3.580	5.888	4.451	2.098
5	369	904	1.104	1.907	1.496	734
6	126	293	339	508	441	258
7	52	98	116	173	180	71
8	27	47	70	92	97	42
9 e piu'	35	49	38	66	61	29
- di cui in affitto	7.454	9.880	10.267	13.111	8.574	4.379
1	4.145	3.011	1.796	1.268	751	371
2	1.941	3.217	3.233	3.897	2.422	1.192
3	1.001	2.650	3.704	5.030	3.230	1.561
4	312	835	1.266	1.888	1.351	734
5	40	134	222	376	249	115
6	12	20	29	40	34	22
7	2	2	12	10	11	3
8	—	3	2	8	4	—
9 e piu'	1	8	3	4	5	1

numero di stanze e titolo di godimento

DA PERSONE				TOTALE			
7	8	9 e più		ABITAZIONI	STANZE	OCCUPANTI	
		ABITAZIONI	OCCUPANTI			FAMIGLIE	COMPONENTI
5.981	2.638	2.548	25.312	191.357	642.789	202.145	675.834
375	195	196	1.914	22.577	22.577	23.365	55.522
877	380	364	3.614	35.662	71.324	37.085	108.050
1.156	462	410	4.013	41.852	125.556	43.926	146.879
1.860	807	755	7.505	53.562	214.248	56.940	208.433
1.174	562	618	6.220	25.867	129.335	27.918	108.065
335	140	117	1.154	7.597	45.582	8.247	31.362
105	37	42	418	2.210	15.470	2.420	9.132
49	32	19	204	969	7.752	1.065	4.056
50	23	27	270	1.061	10.945	1.179	4.335
3.664	1.507	1.247	12.339	124.054	434.771	131.065	430.968
147	73	67	642	12.137	12.137	12.547	27.439
454	178	169	1.683	22.320	44.640	23.215	63.082
680	243	206	2.030	26.334	79.002	27.604	89.721
1.192	499	372	3.646	34.873	139.492	36.985	134.199
754	329	282	2.823	18.531	92.655	19.970	75.827
258	105	80	792	6.121	36.726	6.630	25.225
91	30	31	310	1.935	13.545	2.117	7.950
42	29	15	165	857	6.856	941	3.583
46	21	25	248	946	9.718	1.056	3.942
2.071	1.020	1.192	11.893	57.948	178.023	61.200	214.153
210	110	120	1.182	9.161	9.161	9.487	25.027
376	184	173	1.722	11.360	22.720	11.794	39.032
426	198	176	1.713	13.341	40.023	14.025	49.764
598	278	360	3.623	16.374	65.496	17.520	65.884
373	212	317	3.197	6.261	31.305	6.781	28.143
68	29	35	343	1.139	6.834	1.252	4.954
12	5	7	71	183	1.281	200	805
6	2	2	20	61	488	68	281
2	2	2	22	68	715	73	263
5.981	2.638	2.548	25.312	191.357	638.076	202.145	675.834
377	196	196	1.914	22.680	22.680	23.469	55.773
878	383	367	3.644	35.876	71.752	37.314	108.741
1.167	466	409	4.006	42.193	126.579	44.279	148.113
1.869	808	759	7.542	53.862	215.448	57.271	209.704
1.186	560	618	6.221	25.766	128.830	27.820	107.921
323	138	117	1.153	7.330	43.980	7.962	30.400
100	39	41	409	2.034	14.238	2.231	8.447
37	29	18	194	837	6.696	924	3.524
44	19	23	229	779	7.873	875	3.211
3.664	1.507	1.247	12.339	124.054	431.100	131.065	430.968
147	74	67	642	12.193	12.193	12.604	27.573
456	181	171	1.703	22.476	44.952	23.383	63.586
685	247	206	2.033	26.587	79.761	27.869	90.631
1.201	497	376	3.683	35.122	140.488	37.258	135.216
763	327	281	2.815	18.516	92.580	19.956	75.945
251	104	80	791	5.924	35.544	6.419	24.530
87	33	29	291	1.789	12.523	1.961	7.389
32	26	15	165	742	5.936	819	3.130
42	18	22	216	705	7.123	796	2.968
2.071	1.020	1.192	11.893	57.948	177.226	61.200	214.153
212	110	120	1.182	9.199	9.199	9.525	25.123
375	184	174	1.732	11.407	22.814	11.844	39.173
431	198	175	1.703	13.405	40.215	14.088	50.029
598	280	360	3.623	16.412	65.648	17.562	66.081
376	212	318	3.206	6.199	30.995	6.719	27.947
63	29	35	343	1.081	6.486	1.191	4.730
10	4	8	81	160	1.120	177	703
5	2	1	10	48	384	53	222
1	1	1	13	37	365	41	145
5.981	2.638	2.548	25.312	191.357	512.566	202.145	675.834
667	318	320	3.116	36.673	36.673	37.954	95.975
1.377	562	495	4.886	51.841	103.682	54.225	171.778
1.970	856	772	7.650	59.424	178.272	63.085	227.792
1.362	654	732	7.372	30.616	122.464	32.922	127.156
402	156	136	1.343	8.696	43.480	9.439	36.002
118	43	51	513	2.422	14.532	2.650	10.124
37	25	17	184	860	6.020	945	3.575
23	12	11	104	456	3.648	498	1.908
25	12	14	144	369	3.795	427	1.524
3.664	1.507	1.247	12.339	124.054	347.908	131.065	430.968
293	124	125	1.213	20.948	20.948	21.676	50.970
764	285	242	2.399	32.238	64.476	33.693	102.093
1.242	511	394	3.874	38.321	114.963	40.592	144.818
866	391	320	3.189	21.864	87.456	23.461	88.807
320	114	90	889	7.038	35.190	7.626	29.042
101	37	38	385	2.141	12.846	2.344	8.902
32	22	14	155	758	5.306	832	3.169
23	11	11	104	420	3.360	462	1.789
23	12	13	131	326	3.363	379	1.378
2.071	1.020	1.192	11.893	57.948	140.909	61.200	214.153
337	174	179	1.745	13.519	13.519	13.983	39.329
549	250	217	2.145	16.918	33.836	17.704	60.912
649	313	351	3.502	18.489	55.467	19.736	73.598
445	239	393	3.988	7.463	29.852	8.069	33.506
74	37	41	399	1.288	6.440	1.410	5.626
11	4	9	91	181	1.086	199	801
5	2	1	10	48	336	53	216
—	—	—	—	18	144	18	72
1	1	1	13	24	229	28	93

TAV. 25 - Abitazioni occupate per numero di stanze, numero di famiglie, figura giuridica

NUMERO FAMIGLIE — FIGURA GIURIDICA DEL PROPRIETARIO — EPOCA DI COSTRUZIONE E TITOLO DI GODIMENTO — NUMERO SERVIZI INSTALLATI	ABITAZIONI					
	1	2	3	4	5	6
ABITAZIONI OCCUPATE	22.577	35.662	41.852	53.562	25.867	7.597
- Da una famiglia						
- numero	21.799	34.274	39.831	50.264	23.895	6.972
- componenti	51.837	100.828	136.267	189.938	96.783	27.892
- Da due famiglie						
- numero	768	1.360	1.973	3.224	1.905	603
- componenti	3.611	7.008	10.274	17.942	10.731	3.322
- Da tre e più famiglie						
- numero	10	28	48	74	67	22
- componenti	74	214	338	553	551	148
Figura giuridica del proprietario						
- Persona fisica	22.093	34.268	38.625	46.397	21.851	6.925
- Impresa bancaria o assicuratrice	14	31	62	89	82	26
- Altra impresa: di costruzioni, immobiliare, industriale, commerciale, ecc.	19	37	96	241	152	34
- Cooperativa edilizia di abitazione	19	46	104	419	895	241
- a proprietà individuale	11	37	84	339	744	193
- a proprietà indivisa	8	9	20	80	151	48
- Stato, Regioni, Province, Comuni	184	376	430	457	190	32
- Enti previdenziali (INPS, INPDAL, ecc.)	11	10	36	80	38	13
- Istituto autonomo case popolari (IACP)	59	641	2.204	5.471	2.464	263
- Altro proprietario	178	253	295	408	195	63
Epoca di costruzione						
Prima del 1919	11.360	11.593	6.477	3.622	1.482	720
- di cui in proprietà	6.628	8.015	4.720	2.816	1.177	617
1919 - 1945	5.604	7.825	5.801	3.658	1.304	505
- di cui in proprietà	2.813	4.709	3.563	2.366	934	393
1946 - 1960	2.941	7.994	11.063	11.405	3.946	1.262
- di cui in proprietà	1.368	4.649	6.264	6.799	2.701	962
1961 - 1971	1.456	5.074	11.060	20.131	9.815	2.856
- di cui in proprietà	726	3.083	7.004	12.914	7.184	2.315
1972 - 1975	578	1.522	3.279	6.087	3.832	970
- di cui in proprietà	280	878	2.033	3.979	2.625	771
1976 - 1980	597	1.496	3.903	8.010	5.106	1.186
- di cui in proprietà	302	904	2.537	5.483	3.600	976
Dopo il 1980	41	158	269	649	382	98
- di cui in proprietà	20	82	213	516	310	87
Numero di servizi installati						
Acqua potabile, gabinetto, bagno, elettricità, riscaldamento	3.625	13.549	29.879	47.524	24.281	7.151
Acqua potabile, gabinetto, bagno, elettricità	308	877	1.244	1.286	338	72
Acqua potabile, gabinetto, bagno	4	10	4	4	3	—
Acqua potabile, gabinetto, elettricità	1.843	1.667	648	229	48	14
Acqua potabile, gabinetto	25	16	7	6	1	1
Acqua potabile, elettricità	140	131	129	32	9	—
Gabinetto, elettricità	262	111	34	24	7	1
Altre combinazioni	16.234	19.263	9.891	4.446	1.176	356
Solo acqua potabile	15	5	1	5	1	—
Solo gabinetto	30	5	4	3	1	—
Solo elettricità	70	24	11	3	1	2
Nessun servizio	21	4	—	—	1	—

del proprietario, epoca di costruzione e titolo di godimento, numero di servizi installati

CON STANZE				TOTALE			
7	8	9 e più		ABITAZIONI	STANZE	OCCUPANTI	
		ABITAZIONI	STANZE			FAMIGLIE	COMPONENTI
2.210	969	1.061	10.945	191.357	642.789	202.145	675.834
2.013	884	955	9.857	180.887	603.223	180.887	—
8.033	3.535	3.736	—	—	—	—	618.849
186	78	96	981	10.193	38.353	20.386	—
1.027	452	535	—	—	—	—	54.902
11	7	10	107	277	1.213	872	—
72	69	64	—	—	—	—	2.083
2.127	929	1.005	10.351	174.220	575.569	183.021	601.312
6	4	3	32	317	1.290	333	1.140
9	7	9	97	604	2.525	633	2.321
32	7	14	144	1.777	8.444	1.903	6.964
27	6	13	135	1.454	6.943	1.561	5.749
5	1	1	9	323	1.501	342	1.215
8	9	6	74	1.692	5.398	1.848	6.575
1	—	1	12	190	746	206	766
19	4	17	179	11.142	44.079	12.707	51.666
8	9	6	56	1.415	4.738	1.494	5.090
368	173	285	2.848	36.060	87.003	37.830	100.549
334	148	235	2.515	24.690	63.706	25.915	66.570
160	79	95	988	25.031	65.579	26.420	77.510
130	67	76	795	15.051	41.653	15.853	43.656
367	164	153	1.561	39.295	130.482	41.974	136.387
312	134	129	1.298	23.318	80.485	24.922	77.523
734	345	307	3.078	51.778	202.495	55.043	203.784
655	319	286	2.874	34.486	139.381	36.698	136.378
273	99	123	1.262	16.763	66.752	17.551	67.647
234	90	110	1.116	11.000	45.276	11.549	45.049
288	100	111	1.136	20.797	83.936	21.632	83.628
256	90	103	1.048	14.251	59.069	14.823	56.805
20	9	7	72	1.633	6.542	1.695	6.329
14	9	7	72	1.258	5.201	1.305	4.987
2.084	916	969	9.960	129.978	506.643	138.007	498.286
19	8	17	166	4.169	13.423	4.470	14.413
—	—	—	—	25	67	25	61
8	1	3	29	4.461	8.454	4.664	11.855
—	—	—	—	56	113	58	181
—	—	—	—	441	962	504	1.282
—	—	—	—	439	723	449	1.120
99	44	69	748	51.578	112.026	53.748	148.035
—	—	—	—	27	53	31	96
—	—	1	15	44	84	44	110
—	—	2	27	113	207	117	315
—	—	—	—	26	34	28	80

TAV. 26 - Abitazioni occupate per tipo di fabbricato,

NUMERO STANZE — EPOCA DI COSTRUZIONE — SERVIZI INSTALLATI	FABBRICATO UTILIZZATO ESCLUSIVAMENTE AD USO ABITATIVO PER NUMERO DI ABITAZIONI						TOTALE
	1	2	da 3 a 8	da 9 a 15	da 16 a 30	31 e più	
ABITAZIONI	79.217	17.854	38.942	19.024	15.500	6.219	176.756
STANZE	221.977	59.228	142.795	75.789	63.077	25.133	587.999
FAMIGLIE	82.788	18.681	41.555	20.316	16.593	6.673	186.606
OCCUPANTI	258.357	61.625	147.525	73.390	59.520	23.750	624.167
Numero stanze							
1	16.506	1.534	1.977	603	472	274	21.366
2	22.096	3.905	4.841	1.415	929	408	33.594
3	17.754	4.910	9.027	3.816	2.498	1.003	39.008
4	13.582	4.508	14.856	7.208	6.605	2.463	49.222
5	5.526	1.842	6.123	4.458	3.786	1.500	23.235
6	2.103	676	1.480	1.169	849	410	6.687
7	802	248	350	205	209	102	1.916
8	381	115	130	83	83	34	826
9 e più	467	116	158	67	69	25	902
Epoca di costruzione							
Prima del 1919	24.726	3.730	4.049	738	596	229	34.068
1919 - 1945	14.188	2.548	4.172	1.284	526	410	23.128
1946 - 1960	14.985	3.370	9.956	4.302	2.691	919	36.223
1961 - 1971	13.898	4.266	11.290	6.849	8.218	2.806	47.327
1972 - 1975	5.275	1.691	3.853	2.297	1.581	717	15.414
1976 - 1980	5.643	2.059	5.247	3.344	1.735	1.054	19.082
Dopo il 1980	502	190	375	210	153	84	1.514
Servizi installati							
Acqua potabile	75.932	17.447	38.362	18.908	15.435	6.144	172.228
Gabinetto	76.983	17.505	38.524	18.876	15.341	6.185	173.414
Bagno	42.580	12.631	32.109	17.275	14.378	5.682	124.655
Elettricità	78.778	17.775	38.782	19.000	15.470	6.180	175.985
Riscaldamento	74.226	17.109	37.057	18.194	15.062	6.055	167.703

numero di stanze, epoca di costruzione, servizi installati

FABBRICATO UTILIZZATO PREVALENTEMENTE AD USO ABITATIVO PER NUMERO DI ABITAZIONI							FABBRICATO UTILIZZATO PREVALENTE- MENTE AD USO NON ABITATIVO	FABBRICATO RURALE
1	2	da 3 a 8	da 9 a 15	da 16 a 30	31 e più	TOTALE		
3.132	958	2.254	1.752	2.561	1.695	12.352	568	1.681
9.894	3.268	8.228	7.233	11.192	7.373	47.188	1.708	5.894
3.261	998	2.415	1.892	2.740	1.836	13.142	601	1.796
10.282	3.118	7.972	6.494	9.499	6.292	43.657	1.859	6.151
525	92	186	68	46	40	957	124	130
738	219	362	149	96	60	1.624	138	306
677	218	493	291	391	242	2.312	117	415
625	237	674	585	958	666	3.745	90	505
319	106	338	452	710	450	2.375	57	200
119	44	110	138	245	156	812	18	80
63	22	35	36	60	48	264	10	20
32	9	23	16	27	18	125	7	11
34	11	33	17	28	15	138	7	14
854	245	417	78	23	7	1.624	172	196
493	141	365	137	101	27	1.264	106	533
599	148	451	467	547	234	2.446	69	557
644	190	510	593	1.414	805	4.156	110	185
231	97	210	198	257	217	1.210	53	86
285	125	280	260	208	394	1.552	54	109
26	12	21	19	11	11	100	4	15
3.017	934	2.223	1.739	2.555	1.692	12.160	524	1.443
3.034	922	2.203	1.744	2.550	1.689	12.142	533	1.414
1.773	639	1.695	1.557	2.463	1.622	9.749	298	762
3.096	947	2.233	1.746	2.560	1.694	12.276	546	1.457
2.902	904	2.125	1.672	2.477	1.664	11.744	463	1.563

TAV. 27 - Abitazioni occupate per servizi installati, numero di occupanti,

NUMERO OCCUPANTI — NUMERO STANZE — TITOLO DI GODIMENTO — FIGURA GIURIDICA DEL PROPRIETARIO ED EPOCA DI COSTRUZIONE	TOTALE ABITAZIONI	ACQUA POTABILE				
		DI ACQUEDOTTO			DI POZZO O CISTERNA	TOTALE
		Nell'abitazione	Fuori dell'abitazione	TOTALE		
ABITAZIONI OCCUPATE	191.357	179.813	922	180.735	5.620	186.355
STANZE	642.789	610.680	2.649	613.329	19.174	632.503
FAMIGLIE	202.145	190.039	990	191.029	5.942	196.971
OCCUPANTI	675.834	636.831	3.294	640.125	20.611	660.736
Numero occupanti						
1	26.392	23.928	161	24.089	717	24.806
2	39.186	36.916	175	37.091	1.063	38.154
3	31.809	30.071	145	30.216	959	31.175
4	40.405	38.455	150	38.605	1.181	39.786
5	28.648	27.187	146	27.333	834	28.167
6	13.750	12.943	74	13.017	445	13.462
7	5.981	5.534	40	5.574	234	5.808
8	2.638	2.457	10	2.467	93	2.560
9 e più	2.548	2.322	21	2.343	94	2.437
Numero stanze						
1	22.577	19.328	229	19.557	680	20.237
2	35.662	33.190	195	33.385	979	34.364
3	41.852	39.835	180	40.015	1.283	41.298
4	53.562	51.296	190	51.486	1.560	53.046
5	25.867	24.900	79	24.979	674	25.653
6	7.597	7.241	32	7.273	268	7.541
7	2.210	2.107	9	2.116	85	2.201
8	969	923	1	924	39	963
9 e più	1.061	993	7	1.000	52	1.052
Titolo di godimento						
Proprietà	124.054	116.946	505	117.451	3.900	121.351
Affitto	57.948	54.689	326	55.015	1.029	56.044
Altro titolo	9.355	8.178	91	8.269	691	8.960
Figura giuridica del proprietario ed epoca di costruzione						
Persona fisica	174.220	163.544	842	164.386	5.102	169.488
Prima del 1919	35.497	32.247	205	32.452	820	33.272
1919 - 1945	23.459	21.461	134	21.595	1.012	22.607
1946 - 1960	33.778	31.890	166	32.056	1.139	33.195
1961 - 1971	46.776	45.293	187	45.480	842	46.322
1972 - 1975	15.140	14.391	56	14.447	471	14.918
1976 - 1980	18.130	16.959	86	17.045	730	17.775
Dopo il 1980	1.440	1.303	8	1.311	88	1.399
Imprese	921	835	17	852	58	910
Prima del 1919	61	55	1	56	2	58
1919 - 1945	56	47	1	48	5	53
1946 - 1960	170	161	—	161	8	169
1961 - 1971	265	230	11	241	22	263
1972 - 1975	111	101	3	104	6	110
1976 - 1980	220	204	1	205	14	219
Dopo il 1980	38	37	—	37	1	38
Cooperative edilizie a proprietà individuale e indivisa	1.777	1.758	3	1.761	9	1.770
Prima del 1919	25	23	—	23	—	23
1919 - 1945	25	25	—	25	—	25
1946 - 1960	192	188	—	188	3	191
1961 - 1971	362	359	1	360	2	362
1972 - 1975	258	257	—	257	—	257
1976 - 1980	827	818	2	820	4	824
Dopo il 1980	88	88	—	88	—	88
Stato, Regioni, Province, Comuni, IACP	12.834	12.447	55	12.502	177	12.679
Prima del 1919	269	205	16	221	24	245
1919 - 1945	1.227	1.130	7	1.137	69	1.206
1946 - 1960	4.678	4.595	12	4.607	46	4.653
1961 - 1971	4.010	3.966	15	3.981	20	4.001
1972 - 1975	1.093	1.070	4	1.074	8	1.082
1976 - 1980	1.495	1.424	1	1.425	10	1.435
Dopo il 1980	62	57	—	57	—	57
Enti previdenziali	190	150	—	150	34	184
Prima del 1919	16	15	—	15	—	15
1919 - 1945	22	20	—	20	1	21
1946 - 1960	90	63	—	63	26	89
1961 - 1971	32	24	—	24	7	31
1972 - 1975	11	11	—	11	—	11
1976 - 1980	19	17	—	17	—	17
Dopo il 1980	—	—	—	—	—	—
Altro proprietario	1.415	1.079	5	1.084	240	1.324
Prima del 1919	192	136	2	138	16	154
1919 - 1945	242	179	1	180	45	225
1946 - 1960	387	233	1	234	128	362
1961 - 1971	333	300	—	300	29	329
1972 - 1975	150	135	—	135	12	147
1976 - 1980	106	91	1	92	10	102
Dopo il 1980	5	5	—	5	—	5

numero di stanze, titolo di godimento, figura giuridica del proprietario ed epoca di costruzione

GABINETTO								BAGNO	ELETTRICITÀ	RISCALDAMENTO	
Nell'abitazione				Fuori dell'abitazione		TOTALE				Impianto fisso	Con apparecchi singoli
1	2 o più	TOTALE	di cui con scarico	TOTALE	di cui con scarico	Numero	di cui con scarico				
169.438	17.576	187.014	167.269	489	220	187.503	167.489	135.464	190.264	72.906	108.567
542.217	91.283	633.500	582.374	1.175	563	634.675	582.937	524.829	639.678	313.480	304.903
178.774	18.793	197.567	178.885	532	242	198.099	177.127	143.879	200.978	77.377	114.293
591.271	71.219	662.490	601.673	1.515	720	664.005	602.393	518.007	671.817	283.239	362.732
24.215	917	25.132	20.277	115	46	25.247	20.323	10.464	26.200	4.564	19.163
35.821	2.422	38.243	33.512	118	48	38.361	33.560	23.510	38.989	11.320	25.551
28.281	2.959	31.240	28.496	67	33	31.307	28.529	24.555	31.639	13.323	17.031
35.002	4.831	39.833	36.761	76	34	39.909	36.795	33.647	40.216	19.976	19.066
24.651	3.548	28.199	26.069	59	32	28.258	26.101	23.690	28.516	13.767	13.911
11.843	1.678	13.521	12.378	31	16	13.552	12.394	11.049	13.654	5.832	7.373
5.089	726	5.815	5.242	14	6	5.829	5.248	4.606	5.920	2.307	3.403
2.292	282	2.574	2.334	4	2	2.578	2.336	2.021	2.611	955	1.545
2.244	213	2.457	2.200	5	3	2.462	2.203	1.922	2.519	862	1.524
20.815	56	20.871	15.403	124	54	20.995	15.457	4.027	22.334	783	19.069
33.798	550	34.348	28.863	185	77	34.533	28.940	14.582	35.424	3.327	29.474
39.867	1.303	41.170	37.658	95	46	41.265	37.704	31.462	41.605	12.326	37.426
49.521	3.616	53.137	49.878	52	19	53.189	49.897	49.248	53.321	28.691	23.245
19.638	6.086	25.724	24.280	20	13	25.744	24.293	24.812	25.781	18.772	6.674
4.209	3.337	7.546	7.170	10	8	7.556	7.178	7.295	7.571	5.806	1.699
903	1.296	2.199	2.088	1	1	2.200	2.089	2.117	2.206	1.688	495
312	653	965	925	1	1	966	926	931	964	747	213
375	679	1.054	1.004	1	1	1.055	1.005	990	1.058	766	272
106.934	14.441	121.375	109.611	283	116	121.658	109.727	90.505	123.404	50.664	68.019
54.231	2.413	56.644	49.699	111	51	56.755	49.750	38.547	57.695	18.784	35.274
8.273	722	8.995	7.959	95	53	9.090	8.012	6.412	9.165	3.458	5.274
154.118	15.987	170.105	151.743	441	195	170.546	151.938	120.341	173.293	65.651	99.526
32.161	1.602	33.763	27.180	153	60	33.916	27.240	12.934	35.232	3.142	29.865
21.608	997	22.605	19.167	112	41	22.717	19.208	10.771	23.269	2.650	18.916
31.139	2.003	33.142	30.010	95	46	33.237	30.056	23.661	33.594	8.837	22.700
41.402	5.021	46.423	43.415	49	28	46.472	43.443	41.373	46.664	27.017	18.372
12.463	2.435	14.898	13.966	12	7	14.910	13.973	13.547	15.096	9.857	4.818
14.298	3.552	17.850	16.681	19	13	17.869	16.694	16.707	18.020	13.126	4.485
1.047	377	1.424	1.324	1	—	1.425	1.324	1.348	1.418	1.022	370
712	199	911	846	4	1	915	847	854	919	715	187
51	7	58	51	2	—	60	51	43	60	22	38
50	4	54	48	1	—	55	48	41	56	22	29
148	21	169	158	—	—	169	158	156	170	103	62
199	66	265	255	—	—	265	255	255	265	234	29
86	23	109	97	—	—	109	97	106	111	99	9
156	62	218	204	1	1	219	205	215	219	199	18
22	16	38	33	—	—	38	33	38	38	36	2
1.017	752	1.769	1.658	2	2	1.771	1.660	1.714	1.774	1.590	169
19	5	24	20	1	1	25	21	11	25	4	19
25	—	25	21	—	—	25	21	15	25	7	13
178	13	191	179	—	—	191	179	176	192	124	66
276	84	360	326	—	—	360	326	347	361	323	36
126	131	257	241	—	—	257	241	256	258	243	13
355	469	824	786	1	1	825	787	822	825	803	20
38	50	88	85	—	—	88	85	87	88	86	2
12.173	528	12.701	11.756	33	19	12.734	11.775	11.518	12.704	4.375	7.742
233	10	243	186	18	13	261	199	117	264	42	189
1.188	19	1.207	992	8	1	1.215	993	822	1.213	213	860
4.619	29	4.648	4.367	4	2	4.652	4.369	4.173	4.640	896	3.513
3.832	154	3.986	3.767	2	2	3.988	3.769	3.871	4.002	1.422	2.444
913	160	1.073	984	1	1	1.074	985	1.035	1.081	549	493
1.326	156	1.482	1.404	—	—	1.482	1.404	1.442	1.444	1.230	206
62	—	62	56	—	—	62	56	58	60	23	37
163	22	185	154	—	—	185	154	139	188	74	98
15	1	16	13	—	—	16	13	6	16	3	9
22	—	22	16	—	—	22	16	14	21	5	13
72	15	87	68	—	—	87	68	65	90	36	48
30	2	32	29	—	—	32	29	26	32	9	21
9	2	11	11	—	—	11	11	11	11	7	4
15	2	17	17	—	—	17	17	17	18	14	3
—	—	—	—	—	—	—	—	—	—	—	—
1.255	88	1.343	1.112	9	3	1.352	1.115	898	1.386	501	845
153	6	159	119	3	1	162	120	52	191	12	167
218	7	225	180	2	—	227	180	113	236	32	176
360	10	370	276	4	2	374	278	234	370	87	291
306	25	331	300	—	—	331	300	277	328	197	131
122	27	149	138	—	—	149	138	131	150	104	42
92	12	104	95	—	—	104	95	87	106	67	35
4	1	5	4	—	—	5	4	4	5	2	3

TAV. 28 - Abitazioni occupate per numero di stanze e numero

FAMIGLIE PER NUMERO DI COMPONENTI E CONDIZIONE OCCUPAZIONALE	ABITAZIONI					
	1	2	3	4	5	6
Famiglie con 1 componente	8.953	7.904	4.980	4.098	1.616	492
- Non occupato	8.287	7.076	4.120	3.239	1.175	362
- Occupato	666	828	860	859	441	130
Famiglie con 2 componenti	6.278	10.285	9.699	9.319	3.677	1.063
- Tutti non occupati	5.077	7.649	5.874	5.021	1.734	491
- Uno occupato	1.042	2.189	3.029	3.309	1.417	402
- Tutti occupati	159	447	796	989	526	170
Famiglie con 3 componenti	2.506	5.624	7.885	9.927	4.417	1.250
- Tutti non occupati	962	1.811	2.037	2.075	828	222
- Uno occupato	1.271	2.870	4.361	5.550	2.314	626
- Due occupati	246	855	1.367	2.106	1.192	368
- Tutti occupati	27	88	120	196	83	34
Famiglie con 4 componenti	2.054	5.251	9.077	14.119	6.920	2.130
- Tutti non occupati	518	1.012	1.175	1.359	560	151
- Uno occupato	1.174	3.011	5.656	8.744	3.740	1.041
- Due occupati	302	1.029	1.943	3.635	2.404	854
- Tre occupati	56	172	255	332	188	74
- Tutti occupati	4	27	48	49	28	10
Famiglie con 5 componenti	1.416	3.556	6.029	9.419	5.118	1.518
- Tutti non occupati	279	546	652	816	356	85
- Uno occupato	828	2.010	3.672	5.667	2.848	767
- Due occupati	237	776	1.375	2.422	1.647	558
- Tre occupati	60	182	262	412	224	88
- Quattro occupati	11	35	64	87	39	18
- Tutti occupati	1	7	4	15	4	2
Famiglie con 6 e più componenti	1.370	3.042	4.182	6.680	4.119	1.144
Numero componenti	9.426	20.613	27.789	44.701	28.353	7.624
Famiglie con tutti i componenti non occupati	266	448	487	579	304	53
Numero componenti	1.806	3.025	3.226	3.886	2.163	354
Famiglie con componenti parte occupati e parte non occupati	1.104	2.591	3.691	6.098	3.814	1.090
Numero componenti	7.620	17.570	24.539	40.797	26.184	7.263
Famiglie con tutti i componenti occupati	—	3	4	3	1	1
Numero componenti	—	18	24	18	6	7
TOTALE	22.577	35.662	41.852	53.562	25.867	7.597

dei componenti delle famiglie secondo la condizione occupazionale

CON STANZE				TOTALE			
7	8	9 e più		ABITAZIONI	STANZE	OCCUPANTI	
		ABITAZIONI	STANZE			FAMIGLIE	COMPONENTI
159	83	110	1.174	28.395	70.076	28.395	28.395
116	60	79	829	24.514	57.923	24.514	24.514
43	23	31	345	3.881	12.153	3.881	3.881
333	134	164	1.683	40.952	123.070	40.952	81.904
160	55	68	681	26.129	71.938	26.129	52.258
139	58	66	680	11.651	39.357	11.651	23.302
34	21	30	322	3.172	11.775	3.172	6.344
377	158	160	1.662	32.304	112.267	32.304	96.912
76	31	32	346	8.074	25.593	8.074	24.222
180	78	74	766	17.324	60.270	17.324	51.972
106	41	45	454	6.326	24.173	6.326	18.978
15	8	9	96	580	2.231	580	1.740
550	236	248	2.530	40.585	151.911	40.585	162.340
33	16	20	204	4.844	15.772	4.844	19.376
253	116	120	1.215	23.855	88.000	23.855	95.420
237	88	88	904	10.580	43.140	10.580	42.320
23	15	18	186	1.133	4.344	1.133	4.532
4	1	2	21	173	655	173	692
444	191	223	2.284	27.914	105.909	27.914	139.570
18	6	11	106	2.769	9.161	2.769	13.845
188	96	105	1.133	16.181	60.591	16.181	80.905
193	75	90	877	7.373	30.013	7.373	36.865
33	13	13	128	1.287	4.969	1.287	6.435
12	1	4	40	271	1.056	271	1.355
—	—	—	—	33	119	33	165
347	167	156	1.612	21.207	79.556	21.207	—
2.329	1.130	1.073	—	—	—	—	143.038
14	15	8	85	2.174	7.080	2.174	—
87	108	54	—	—	—	—	14.709
333	152	148	1.527	19.021	72.435	19.021	—
2.242	1.022	1.019	—	—	—	—	128.256
—	—	—	—	12	41	12	—
—	—	—	—	—	—	—	73
2.210	969	1.061	10.945	191.357	642.789	191.357	652.159

TAV. 29 - Abitazioni non occupate per numero di stanze, motivo della non occupazione, tipo di fabbricato, figura giuridica del proprietario ed epoca di costruzione

MOTIVO DELLA NON OCCUPAZIONE — TIPO DI FABBRICATO — FIGURA GIURIDICA DEL PROPRIETARIO — EPOCA DI COSTRUZIONE	ABITAZIONI CON STANZE										TOTALE	
	1	2	3	4	5	6	7	8	9 e più			
									ABITAZIONI	STANZE	ABITAZIONI	STANZE
	ABITAZIONI NON OCCUPATE	16.095	15.815	15.796	11.578	3.259	959	271	180	213	2.306	64.166
Motivo della non occupazione												
- Disponibile per la vendita o l'affitto	2.967	2.863	2.763	2.086	655	161	48	20	22	238	11.585	30.301
- Utilizzabile per vacanza	3.527	6.075	7.573	3.755	1.265	397	89	84	67	721	22.832	64.139
- Utilizzabile per lavoro	3.305	2.915	2.879	3.593	576	206	80	39	85	927	13.678	38.059
- Altro motivo	6.296	3.962	2.581	2.144	763	195	54	37	39	420	16.071	36.618
Tipo di fabbricato in cui è situata l'abitazione												
Utilizzato esclusivamente ad uso abitativo	9.179	11.102	11.636	7.266	2.382	654	152	110	110	1.183	42.591	114.316
- Con 1 abitazione	6.152	6.074	4.099	2.205	812	270	81	71	60	649	19.824	46.881
- Con 2 abitazioni	793	1.123	1.220	930	279	102	15	18	19	209	4.499	12.884
- Da 3 a 8 abitazioni	1.161	1.808	3.436	2.235	622	136	25	13	20	215	9.456	28.445
- Da 9 a 15 abitazioni	366	672	1.340	941	324	56	8	5	6	58	3.718	11.604
- Da 16 a 30 abitazioni	340	641	955	642	202	56	8	3	2	21	2.849	8.502
- Con 31 e più abitazioni	367	784	586	313	143	34	15	—	3	31	2.245	6.000
Utilizzato prevalentemente ad uso abitativo	1.510	1.478	1.400	897	258	97	38	34	16	194	5.728	14.858
- Con 1 abitazione	922	828	640	363	98	38	22	22	11	134	2.944	7.132
- Con 2 abitazioni	148	161	113	49	24	5	2	5	3	37	510	1.246
- Da 3 a 8 abitazioni	265	258	227	216	31	14	7	5	1	14	1.024	2.668
- Da 9 a 15 abitazioni	73	70	94	91	44	12	4	—	—	—	388	1.179
- Da 16 a 30 abitazioni	72	111	168	100	41	23	3	2	1	9	521	1.587
- Con 31 e più abitazioni	30	50	158	78	20	5	—	—	—	—	341	1.046
Utilizzato prevalentemente ad uso non abitativo	2.957	827	361	212	65	25	8	9	8	84	4.472	7.229
Rurale	2.449	2.408	2.399	3.203	554	183	73	27	79	845	11.375	32.714
Figura giuridica del proprietario												
- Persona fisica	15.303	14.722	14.708	9.838	2.925	885	242	167	195	2.102	58.985	153.290
- Imprese	561	706	665	352	119	18	4	3	4	45	2.432	6.176
- Cooperative edilizie a proprietà individuale e indivisa	10	8	10	61	42	13	3	—	5	61	152	670
- Stato, Regioni, Province, Comuni, IACP	104	259	319	402	70	30	14	7	3	27	1.208	3.898
- Enti previdenziali	2	12	7	146	4	3	—	—	—	—	174	669
- Altro proprietario	115	108	87	779	99	10	8	3	6	71	1.215	4.414
Epoca di costruzione												
Fino al 1945	10.362	7.031	3.496	1.624	530	253	111	55	111	1.233	23.573	48.026
- di cui utilizzabili per vacanza	2.327	2.472	1.210	455	162	84	28	14	27	294	6.779	14.637
1946-1971	2.727	3.946	5.128	5.549	1.065	296	64	57	43	447	18.875	56.651
- di cui utilizzabili per vacanza	562	1.317	1.876	1.342	390	114	26	32	17	172	5.676	17.436
Dopo il 1971	1.632	3.572	6.138	4.026	1.539	364	83	52	48	507	17.454	54.677
- di cui utilizzabili per vacanza	407	1.989	4.224	1.830	670	176	32	27	19	206	9.374	29.429
Epoca non indicata	1.374	1.266	1.034	379	125	46	13	16	11	119	4.264	9.763
- di cui utilizzabili per vacanza	231	297	263	128	43	23	3	11	4	49	1.003	2.637

TAV. 30 - Occupati per settore di attività economica, luogo di lavoro, tempo impiegato e mezzo utilizzato**A — AGRICOLTURA, CACCIA, FORESTE E PESCA**

LUOGO DI LAVORO — TEMPO IMPIEGATO (minuti)	MEZZO UTILIZZATO								TOTALE	di cui persone che hanno effettuato più di uno spostamento
	NESSUN MEZZO (a piedi)	FERROVIA, TRAM, METROPOLITANA, ALTRO MEZZO PUBBLICO SU ROTAIA	AUTOBUS, FILOBUS, CORRIERA, ALTRO MEZZO PUBBLICO SU GOMMA	AUTOBUS AZIENDALE	AUTO PRIVATA COME		MOTOCICLETTA, CICLOMOTORE, SCOOTER	ALTRO MEZZO		
					CONDUCENTE	TRASPORTATO				
STESSO COMUNE DI RESIDENZA	5.500	131	1.301	602	7.565	4.969	3.633	1.638	25.339	7.058
-Fino a 15	3.713	40	255	189	3.120	1.844	1.143	537	10.841	3.979
-Da 16 a 30	1.182	64	734	286	3.573	2.386	1.881	776	10.882	2.347
-Da 31 a 60	328	14	247	88	675	560	439	206	2.557	474
-Oltre 60	277	13	65	39	197	179	170	119	1.059	258
di cui nel Comune capoluogo										
-Fino a 15	260	10	56	12	444	106	12	26	926	486
-Da 16 a 30	57	21	161	39	480	191	60	16	1.025	372
-Da 31 a 60	1	6	54	8	112	53	17	—	251	76
-Oltre 60	—	2	7	4	28	17	4	—	62	23
ALTRA PROVINCIA DELLA STESSA PROVINCIA	93	55	395	135	1.868	1.058	244	132	3.980	934
-Fino a 15	50	3	33	11	328	164	52	33	674	225
-Da 16 a 30	26	16	144	90	926	507	118	48	1.875	438
-Da 31 a 60	10	23	157	21	492	291	56	41	1.091	188
-Oltre 60	7	13	61	13	122	96	18	10	340	83
di cui nel Comune capoluogo										
-Fino a 15	8	—	6	1	52	27	10	3	107	46
-Da 16 a 30	2	9	35	41	144	62	16	2	311	64
-Da 31 a 60	1	15	60	11	77	49	7	1	221	33
-Oltre 60	—	5	23	6	28	22	1	2	87	16
ALTRA PROVINCIA DELLA STESSA REGIONE	2	5	3	12	13	8	6	2	51	8
-Fino a 15	2	—	—	1	2	1	—	—	6	1
-Da 16 a 30	—	—	2	4	5	2	3	1	17	4
-Da 31 a 60	—	2	1	3	3	4	3	1	17	3
-Oltre 60	—	3	—	4	3	1	—	—	11	—
di cui nel Comune capoluogo										
-Fino a 15	—	—	—	—	—	—	—	—	—	—
-Da 16 a 30	—	—	—	—	—	—	—	—	—	—
-Da 31 a 60	—	—	—	—	1	1	—	—	2	—
-Oltre 60	—	2	—	—	1	—	—	—	3	—
PROVINCIE DI ALTRE REGIONI	6	5	12	11	25	12	—	8	79	25
-Fino a 15	1	1	3	—	—	1	—	2	8	1
-Da 16 a 30	4	—	1	—	7	3	—	—	15	7
-Da 31 a 60	1	2	5	7	11	5	—	1	32	10
-Oltre 60	—	2	3	4	7	3	—	5	24	7
di cui nel Comune capoluogo										
-Fino a 15	—	—	—	—	—	—	—	—	—	—
-Da 16 a 30	—	—	—	—	—	—	—	—	—	—
-Da 31 a 60	—	—	1	2	4	3	—	1	11	6
-Oltre 60	—	—	—	—	1	—	—	—	1	—
ESTERO	—	—	—	—	—	—	—	—	—	—
-Fino a 15	—	—	—	—	—	—	—	—	—	—
-Da 16 a 30	—	—	—	—	—	—	—	—	—	—
-Da 31 a 60	—	—	—	—	—	—	—	—	—	—
-Oltre 60	—	—	—	—	—	—	—	—	—	—
TOTALE	5.601	196	1.711	760	9.471	6.047	3.883	1.780	29.449	8.025

segue TAV. 30 — Occupati per settore di attività economica, luogo di lavoro, tempo impiegato e mezzo utilizzato

B — INDUSTRIE

LUOGO DI LAVORO — TEMPO IMPIEGATO (minuti)	MEZZO UTILIZZATO								TOTALE	di cui persone che hanno effettuato più di uno spostamento
	NESSUN MEZZO (a piedi)	FERROVIA, TRAM, METROPOLITANA, ALTRO MEZZO PUBBLICO SU ROTAIA	AUTOBUS, FILOBUS, CORRIERA, ALTRO MEZZO PUBBLICO SU GOMMA	AUTOBUS AZIENDALE	AUTO PRIVATA COME		MOTOCICLETTA, CICLOMOTORE, SCOOTER	ALTRO MEZZO		
					CONDUCENTE	TRASPORTATO				
STESSO COMUNE DI RESIDENZA	8.934	296	2.061	1.321	7.692	1.489	1.800	912	24.505	11.625
-Fino a 15	7.746	98	537	570	5.172	773	1.354	684	16.934	9.310
-Da 16 a 30	1.107	117	1.171	572	2.081	505	397	191	6.141	1.965
-Da 31 a 60	63	45	286	113	297	136	38	24	1.002	224
-Oltre 60	18	36	67	66	142	75	11	13	428	126
di cui nel Comune capoluogo										
-Fino a 15	1.026	44	313	136	1.999	192	140	108	3.958	1.618
-Da 16 a 30	386	61	781	201	1.106	185	87	84	2.891	757
-Da 31 a 60	37	23	170	53	126	44	7	12	472	102
-Oltre 60	4	15	22	11	49	20	2	4	127	36
ALTRO COMUNE DELLA STESSA PROVINCIA	75	274	1.407	358	1.914	533	130	24	4.715	924
-Fino a 15	59	9	148	86	569	91	74	16	1.052	329
-Da 16 a 30	12	69	491	125	759	222	42	3	1.723	334
-Da 31 a 60	3	109	552	108	451	172	6	2	1.403	175
-Oltre 60	1	87	216	39	135	48	8	3	537	86
di cui nel Comune capoluogo										
-Fino a 15	22	4	31	10	98	21	10	3	199	49
-Da 16 a 30	3	45	247	43	279	61	6	1	685	118
-Da 31 a 60	—	80	410	54	221	81	3	—	849	101
-Oltre 60	—	69	177	21	72	21	2	2	364	51
ALTRA PROVINCIA DELLA STESSA REGIONE	4	89	143	7	61	2	5	7	318	57
-Fino a 15	3	3	8	1	5	—	1	2	23	9
-Da 16 a 30	1	40	96	2	16	1	3	—	159	20
-Da 31 a 60	—	13	31	3	15	—	1	2	65	9
-Oltre 60	—	33	8	1	25	1	—	3	71	19
di cui nel Comune capoluogo										
-Fino a 15	—	—	—	—	—	—	—	—	—	—
-Da 16 a 30	—	—	—	—	—	—	—	—	—	—
-Da 31 a 60	—	5	10	—	2	—	1	1	19	2
-Oltre 60	—	23	4	—	16	1	—	2	46	14
PROVINCIE DI ALTRE REGIONI	3	32	19	24	149	72	3	3	305	52
-Fino a 15	2	—	—	—	4	—	1	—	7	4
-Da 16 a 30	—	—	2	2	38	13	1	—	56	11
-Da 31 a 60	1	10	7	11	50	36	—	2	117	12
-Oltre 60	—	22	10	11	57	23	1	1	125	25
di cui nel Comune capoluogo										
-Fino a 15	—	—	—	—	—	—	—	—	—	—
-Da 16 a 30	—	—	—	—	—	—	—	—	—	—
-Da 31 a 60	—	1	1	2	8	7	—	—	19	5
-Oltre 60	—	9	4	6	23	8	—	—	50	1
ESTERO	—	—	—	—	—	—	—	—	—	—
-Fino a 15	—	—	—	—	—	—	—	—	—	—
-Da 16 a 30	—	—	—	—	—	—	—	—	—	—
-Da 31 a 60	—	—	—	—	—	—	—	—	—	—
-Oltre 60	—	—	—	—	—	—	—	—	—	—
TOTALE	9.016	691	3.630	1.710	9.816	2.096	1.938	946	29.843	12.658

segue TAV. 30 — Occupati per settore di attività economica, luogo di lavoro, tempo impiegato e mezzo utilizzato

C — ALTRE ATTIVITÀ

LUOGO DI LAVORO — TEMPO IMPIEGATO (minuti)	MEZZO UTILIZZATO								TOTALE	di cui persone che hanno effettuato più di uno spostamento
	NESSUN MEZZO (a piedi)	FERROVIA, TRAM, METROPOLITANA, ALTRO MEZZO PUBBLICO SU ROTAIA	AUTOBUS, FILOBUS, CORRIERA, ALTRO MEZZO PUBBLICO SU GOMMA	AUTOBUS AZIENDALE	AUTO PRIVATA COME		MOTOCICLETTA, CICLOMOTORE, SCOOTER	ALTRO MEZZO		
					CONDUCENTE	TRASPORTATO				
STESSO COMUNE DI RESIDENZA	31.464	1.009	4.589	686	15.627	1.892	1.147	984	57.398	27.580
-Fino a 15	27.476	353	1.923	236	12.178	1.399	889	732	45.186	22.841
-Da 16 a 30	3.746	385	2.139	340	2.779	376	229	203	10.197	4.112
-Da 31 a 60	179	140	391	87	358	70	15	24	1.264	369
-Oltre 60	63	131	136	23	312	47	14	25	751	258
di cui nel Comune capoluogo										
-Fino a 15	6.568	199	1.241	94	6.303	633	237	253	15.528	7.384
-Da 16 a 30	1.908	283	1.712	201	1.815	196	115	121	6.351	2.536
-Da 31 a 60	130	78	241	23	135	26	8	11	652	202
-Oltre 60	18	69	56	3	91	9	—	3	249	88
ALTRO COMUNE DELLA STESSA PROVINCIA	187	1.462	3.841	322	2.491	450	41	30	8.824	1.997
-Fino a 15	163	24	190	22	436	52	17	10	914	357
-Da 16 a 30	13	287	1.292	182	1.132	178	18	10	3.112	765
-Da 31 a 60	7	696	1.558	81	707	163	5	4	3.221	618
-Oltre 60	4	455	801	37	216	57	1	6	1.577	257
di cui nel Comune capoluogo										
-Fino a 15	88	8	31	4	81	10	3	6	231	90
-Da 16 a 30	7	149	457	95	316	45	2	2	1.073	322
-Da 31 a 60	1	396	641	34	260	61	2	3	1.398	278
-Oltre 60	2	180	375	17	82	21	1	2	680	107
ALTRA PROVINCIA DELLA STESSA REGIONE	2	352	105	5	129	18	2	1	614	145
-Fino a 15	1	6	7	—	12	3	—	—	29	10
-Da 16 a 30	1	36	36	2	47	5	1	1	129	41
-Da 31 a 60	—	43	35	1	31	4	—	—	114	29
-Oltre 60	—	267	27	2	39	6	1	—	342	65
di cui nel Comune capoluogo										
-Fino a 15	—	—	—	—	—	—	—	—	—	—
-Da 16 a 30	—	—	—	—	—	—	—	—	—	—
-Da 31 a 60	—	14	11	1	12	2	—	—	40	11
-Oltre 60	—	231	13	1	29	3	1	—	278	53
PROVINCIE DI ALTRE REGIONI	7	88	36	3	93	8	1	—	236	59
-Fino a 15	6	1	1	—	4	—	—	—	12	8
-Da 16 a 30	1	—	7	1	16	—	1	—	26	4
-Da 31 a 60	—	19	7	—	26	2	—	—	54	11
-Oltre 60	—	68	21	2	47	6	—	—	144	36
di cui nel Comune capoluogo										
-Fino a 15	—	—	—	—	—	—	—	—	—	—
-Da 16 a 30	—	—	—	—	—	—	—	—	—	—
-Da 31 a 60	—	3	4	—	4	—	—	—	11	4
-Oltre 60	—	32	9	1	22	3	—	—	67	10
ESTERO	—	—	—	—	—	—	—	—	—	—
-Fino a 15	—	—	—	—	—	—	—	—	—	—
-Da 16 a 30	—	—	—	—	—	—	—	—	—	—
-Da 31 a 60	—	—	—	—	—	—	—	—	—	—
-Oltre 60	—	—	—	—	—	—	—	—	—	—
TOTALE	31.660	2.911	8.571	1.016	18.340	2.368	1.191	1.015	67.072	29.781


segue TAV. 30 — Occupati per settore di attività economica, luogo di lavoro, tempo impiegato e mezzo utilizzato

D — TOTALE


LUOGO DI LAVORO — TEMPO IMPIEGATO (minuti)	MEZZO UTILIZZATO								TOTALE	di cui persone che hanno effettuato più di uno spostamento
	NESSUN MEZZO (a piedi)	FERROVIA, TRAM, METROPOLITANA, ALTRO MEZZO PUBBLICO SU ROTAIA	AUTOBUS, FILOBUS, CORRIERA, ALTRO MEZZO PUBBLICO SU GOMMA	AUTOBUS AZIENDALE	AUTO PRIVATA COME		MOTOCICLETTA, CICLOMOTORE, SCOOTER	ALTRO MEZZO		
					CONDUCENTE	TRASPORTATO				
STESSO COMUNE DI RESIDENZA	45.898	1.436	7.951	2.609	30.884	8.350	6.580	3.534	107.242	46.263
-Fino a 15	38.935	491	2.715	995	20.470	4.016	3.386	1.953	72.961	36.130
-Da 16 a 30	6.035	566	4.044	1.198	8.433	3.267	2.507	1.170	27.220	8.424
-Da 31 a 60	570	199	924	288	1.330	766	492	254	4.823	1.067
-Oltre 60	358	180	268	128	651	301	195	157	2.238	642
di cui nel Comune capoluogo										
-Fino a 15	7.854	253	1.610	242	8.746	931	389	387	20.412	9.488
-Da 16 a 30	2.351	365	2.654	441	3.401	572	262	221	10.267	3.665
-Da 31 a 60	168	107	465	84	373	123	32	23	1.375	380
-Oltre 60	22	86	85	18	168	46	6	7	438	147
ALTRO COMUNE DELLA STESSA PROVINCIA	355	1.791	5.643	815	6.273	2.041	415	186	17.519	3.855
-Fino a 15	272	36	371	119	1.333	307	143	59	2.640	911
-Da 16 a 30	51	372	1.927	397	2.817	907	178	61	6.710	1.537
-Da 31 a 60	20	828	2.267	210	1.650	626	67	47	5.715	981
-Oltre 60	12	555	1.078	89	473	201	27	19	2.454	426
di cui nel Comune capoluogo										
-Fino a 15	118	12	68	15	231	58	23	12	537	185
-Da 16 a 30	12	203	739	179	739	168	24	5	2.069	504
-Da 31 a 60	2	491	1.111	99	558	191	12	4	2.468	412
-Oltre 60	2	254	575	44	182	64	4	6	1.131	174
ALTRA PROVINCIA DELLA STESSA REGIONE	8	446	251	24	203	28	13	10	983	210
-Fino a 15	6	9	15	2	19	4	1	2	58	20
-Da 16 a 30	2	76	134	8	68	8	7	2	305	65
-Da 31 a 60	—	58	67	7	49	8	4	3	196	41
-Oltre 60	—	303	35	7	67	8	1	3	424	84
di cui nel Comune capoluogo										
-Fino a 15	—	—	—	—	—	—	—	—	—	—
-Da 16 a 30	—	—	—	—	—	—	—	—	—	—
-Da 31 a 60	—	19	21	1	15	3	1	1	61	13
-Oltre 60	—	256	17	1	46	4	1	2	327	67
PROVINCIE DI ALTRE REGIONI	16	125	67	38	267	92	4	11	620	136
-Fino a 15	9	2	4	—	8	1	1	2	27	13
-Da 16 a 30	5	—	10	3	61	16	2	—	97	22
-Da 31 a 60	2	31	19	18	87	43	—	3	203	33
-Oltre 60	—	92	34	17	111	32	1	6	293	68
di cui nel Comune capoluogo										
-Fino a 15	—	—	—	—	—	—	—	—	—	—
-Da 16 a 30	—	—	—	—	—	—	—	—	—	—
-Da 31 a 60	—	4	6	4	16	10	—	1	41	15
-Oltre 60	—	41	13	7	46	11	—	—	118	11
ESTERO	—	—	—	—	—	—	—	—	—	—
-Fino a 15	—	—	—	—	—	—	—	—	—	—
-Da 16 a 30	—	—	—	—	—	—	—	—	—	—
-Da 31 a 60	—	—	—	—	—	—	—	—	—	—
-Oltre 60	—	—	—	—	—	—	—	—	—	—
TOTALE	46.277	3.798	13.912	3.486	37.627	10.511	7.012	3.741	126.364	50.464

TAV. 31 - Studenti per luogo di studio, tempo impiegato e mezzo utilizzato

LUOGO DI STUDIO — TEMPO IMPIEGATO (minuti)	MEZZO UTILIZZATO								TOTALE	di cui persone che hanno effettuato più di uno spostamento
	NESSUN MEZZO (a piedi)	FERROVIA, TRAM, METROPOLITANA, ALTRO MEZZO PUBBLICO SU ROTAIA	AUTOBUS, FILOBUS, CORRIERA, ALTRO MEZZO PUBBLICO SU GOMMA	AUTOBUS SCOLASTICO	AUTO PRIVATA COME		MOTOCICLETTA, CICLOMOTORE, SCOOTER	ALTRO MEZZO		
					CONDUCENTE	TRASPORTATO				
STESSO COMUNE DI RESIDENZA	111.744	1.183	7.073	4.679	101	5.332	192	94	130.398	8.196
-Fino a 15	100.754	401	2.684	3.372	56	4.386	140	69	111.862	6.619
-Da 16 a 30	10.469	441	3.483	1.133	32	874	48	23	16.503	1.345
-Da 31 a 60	461	126	692	138	10	64	2	2	1.495	145
-Oltre 60	60	215	214	36	3	8	2	—	538	87
di cui nel Comune capoluogo										
-Fino a 15	21.039	170	1.641	232	33	2.252	38	27	25.432	2.085
-Da 16 a 30	3.948	284	2.508	296	15	539	19	6	7.615	709
-Da 31 a 60	321	33	321	61	8	45	1	2	792	84
-Oltre 60	10	74	50	19	1	—	1	—	155	39
ALTRO COMUNE DELLA STESSA PROVINCIA	335	925	5.733	355	25	191	4	4	7.572	646
-Fino a 15	291	17	536	65	1	36	1	1	948	86
-Da 16 a 30	36	235	2.601	157	13	98	2	2	3.144	263
-Da 31 a 60	8	425	2.040	90	8	38	1	—	2.610	208
-Oltre 60	—	248	556	43	3	19	—	1	870	89
di cui nel Comune capoluogo										
-Fino a 15	123	—	36	11	1	13	—	1	185	23
-Da 16 a 30	21	114	651	27	6	35	—	—	854	75
-Da 31 a 60	3	245	841	23	2	24	1	—	1.139	110
-Oltre 60	—	117	369	16	2	15	—	—	519	60
ALTRA PROVINCIA DELLA STESSA REGIONE	10	1.661	176	16	25	11	—	6	1.905	347
-Fino a 15	3	9	3	—	—	—	—	—	15	1
-Da 16 a 30	7	172	62	1	1	3	—	—	246	32
-Da 31 a 60	—	186	51	6	4	2	—	—	249	29
-Oltre 60	—	1.294	60	9	20	6	—	6	1.395	285
di cui nel Comune capoluogo										
-Fino a 15	—	—	—	—	—	—	—	—	—	—
-Da 16 a 30	—	—	—	—	—	—	—	—	—	—
-Da 31 a 60	—	86	25	5	4	1	—	—	121	23
-Oltre 60	—	1.275	54	9	19	5	—	6	1.368	281
PROVINCIE DI ALTRE REGIONI	19	223	274	34	23	35	1	—	609	78
-Fino a 15	14	—	5	1	—	1	—	—	21	2
-Da 16 a 30	4	10	74	7	1	3	—	—	99	10
-Da 31 a 60	—	31	129	21	2	13	—	—	196	15
-Oltre 60	1	182	66	5	20	18	1	—	293	51
di cui nel Comune capoluogo										
-Fino a 15	—	—	—	—	—	—	—	—	—	—
-Da 16 a 30	—	—	—	—	—	—	—	—	—	—
-Da 31 a 60	—	4	4	1	—	8	—	—	17	2
-Oltre 60	—	150	38	—	19	13	1	—	221	42
ESTERO	—	—	—	—	—	—	—	—	—	—
-Fino a 15	—	—	—	—	—	—	—	—	—	—
-Da 16 a 30	—	—	—	—	—	—	—	—	—	—
-Da 31 a 60	—	—	—	—	—	—	—	—	—	—
-Oltre 60	—	—	—	—	—	—	—	—	—	—
TOTALE	112.108	3.992	13.256	5.084	174	5.569	197	104	140.484	9.267



appendice



A — Tipologia completa delle famiglie

FAMIGLIA DI TIPO	CAPO FAMIGLIA	CONIUGE	FIGLIO/A	GENITORE	SUOCERO/A	GENERO NUORA	ALTRO PARENTE O AFFINE	ALTRA PERSONA CONVIVENTE	ADDETTI AI SERVIZI DELLA FAMIGLIA
A	x	—	—	—	—	—	—	⊗	⊗
B	x	x	—	—	—	—	—	⊗	⊗
C	C1	x	x	—	—	—	—	⊗	⊗
	C2	x(M)	—	x	—	—	—	⊗	⊗
	C3	x(F)	—	x	—	—	—	⊗	⊗
D ₁	D1.1	x	x	—	<input type="checkbox"/> <input type="checkbox"/>	⊗	⊗	⊗	⊗
	D1.2	x	x	—	—	<input type="checkbox"/> <input type="checkbox"/>	—	⊗	⊗
D ₂	D2.1	x	x	x	<input type="checkbox"/> <input type="checkbox"/>	⊗	⊗	⊗	⊗
	D2.2	x	x	x	—	<input type="checkbox"/> <input type="checkbox"/>	—	⊗	⊗
D ₃	D3.1	x(M)	—	x	<input type="checkbox"/> <input type="checkbox"/>	⊗	⊗	⊗	⊗
	D3.2	x(M)	—	x	—	<input type="checkbox"/> <input type="checkbox"/>	—	⊗	⊗
D ₄	D4.1	x(F)	—	x	<input type="checkbox"/> <input type="checkbox"/>	⊗	⊗	⊗	⊗
	D4.2	x(F)	—	x	—	<input type="checkbox"/> <input type="checkbox"/>	—	⊗	⊗
D5	x	—	—	x(M)(F)	⊗	⊗	—	⊗	⊗
D6	x	—	—	x(M)	⊗	⊗	—	⊗	⊗
D7	x	—	—	x(F)	⊗	⊗	—	⊗	⊗
D8	x	—	—	—	x(M)(F)	⊗	—	⊗	⊗
D9	Altri casi								

x = Componente presente

— = Componente assente

⊗ = Componente che può essere presente o assente

 = Componenti entrambi presenti o almeno uno dei due presenti

(M) = Maschio

(F) = Femmina

B — Confronto fra le classi di età ai censimenti demografici del 1951, 1961, 1971 e 1981

CLASSI DI ETÀ PER LE QUALI PUÒ ESSERE EFFETTUATO IL CONFRONTO	1951	1961	1971	1981
meno di 6 anni	fino a 6 anni	fino a 6	meno di 6	0-2 3-5
6-13	{ 6-10 10-14	6-14	{ 6-10 11-13	{ 6-10 11-13
14-20	{ 14-18 18-21	14-21	{ 14-18 19-20	{ 14-17 18 19-20
21-24	21-25	21-25	si ottiene sottraendo la classe 0-20 dalla classe 0-24	21-24
25-34	25-35	{ 25-30 30-35	{ 25-29 30-34	{ 25-29 30-34
35-44	35-45	{ 35-40 40-45	{ 35-39 40-44	{ 35-39 40-44
45-54	45-55	{ 45-50 50-55	{ 45-49 50-54	{ 45-49 50-54
55-59	55-60	55-60	55-59	55-59
60-64	60-65	60-65	60-64	60-64
65 e più	da 65 in poi	{ 65-70 70-75 oltre 75	{ 65-69 70-74 75 e più	{ 65-69 70-74 75 e più

C – Variazioni territoriali e di nome nelle circoscrizioni amministrative
(periodo: 24 ottobre 1971 - 25 ottobre 1981)

Comuni	Superficie e popolazione riferite al censimento del 24-10-1971 (Situazione prima della variazione)			V A R I A Z I O N I Specie e relativo provvedimento	Superficie e popolazione oggetto della variazione			Superficie e popolazione riferite al censimento del 24-10-1971 (Situazione dopo la variazione)		
	Superficie ha	Popolazione			Superficie ha	Popolazione		Superficie ha	Popolazione	
		residente	presente			residente	presente		residente	presente
Orta Nova	14.365	14.633	14.119	Staccata la frazione Ortona eretta in comune autonomo con la denominazione di Ortona (Legge Reg. 2 maggio 1975, n. 35 B.U.R. n. 16 del 5-5-1975)	3.996 (a)	1.907	1.823	10.369 (a)	12.726	12.296
Ortona	—	—	—	Nuovo comune costituito con la frazione Ortona staccata dal comune di Orta Nova (Legge Reg. 2 maggio 1975, n. 35 B.U.R. n. 16 del 5-5-1975)	3.996 (a)	1.907	1.823	3.996 (a)	1.907	1.823
Manfredonia	39.203	47.521	45.994	Staccata la frazione Zapponeta eretta in comune autonomo con la denominazione di Zapponeta (Legge Reg. 2 maggio 1975, n. 37 B.U.R. n. 16 del 5-5-1975)	4.004 (a)	2.001	1.904	35.199 (a)	45.520	44.090
Zapponeta	—	—	—	Nuovo comune costituito con la frazione Zapponeta staccata dal comune di Manfredonia (Legge Reg. 2 maggio 1975, n. 37 B.U.R. n. 16 del 5-5-1975)	4.004 (a)	2.001	1.904	4.004 (a)	2.001	1.904

(a) Superficie provvisoria

D – Zone di territorio in contestazione tra Comuni

Zone di territorio in contestazione			Epoca della contestazione	Comuni interessati alla contestazione	Popolazione residente		Superficie Km ²	
Denominazione	Popolazione residente	Superficie Km ²			Totale	di cui in zona contestata	Totale	di cui in contestazione
Foce Ofanto	—	0,51	1961	Margherita di Savoia Barletta (BA)	11.641 83.453	—	36,91 147,24	— 0,51
Fiume Ofanto	—	0,46	1961	Trinitapoli Barletta (BA)	13.296 83.453	—	147,57 147,24	0,46 —
Maffione	—	0,09	1971	Margherita di Savoia Barletta (BA)	11.641 83.453	—	36,91 147,24	— 0,09

E — Categorie socio-professionali secondo la professione e la posizione nella professione

CATEGORIE SOCIO-PROFESSIONALI	CLASSI E CATEGORIE PROFESSIONALI (*)	POSIZIONI NELLA PROFESSIONE
01 Imprenditori e lavoratori in proprio nell'agricoltura, nella silvicoltura, nell'allevamento e nella pesca	3.11, 3.12, 3.13, 3.23, 3.3, 3.4	Imprenditori, lavoratori in proprio, coadiuvanti.
02 Altri lavoratori agricoli	3.14, 3.21, 3.22, 3.23, 3.24, 3.3, 3.4	Dirigenti, direttivi, impiegati, categorie intermedie, altri lavoratori dipendenti
03 Imprenditori e lavoratori in proprio nelle professioni liberali e affini	1.16, 1.17, 1.21, 1.22, 1.4, 1.5, 1.6, 1.71, 1.72, 1.73, 1.74, 1.75, 1.76, 1.77, 1.78, 1.8, 5.87, 8.31, 9.2	Liberi professionisti, lavoratori in proprio, coadiuvanti
04 Imprenditori nell'industria, nell'edilizia, nel commercio, nei trasporti e nei servizi	1.23, 1.24, 1.25, 1.26, 1.72, 1.73, 1.74, 1.75, 1.76, 2.11, 2.12, 2.13, 2.25, 7.1, 7.23, 7.24, 7.3, 8.41, 8.42, 9.1	Imprenditori, coadiuvanti
05 Lavoratori in proprio nell'industria, nell'edilizia, nel commercio, nei trasporti e nei servizi	1.23, 1.24, 1.25, 1.26, 2.25, 2.26, 2.28, 2.29, 2.31, 4.12, 4.14, 4.2, 4.3, 4.41, 4.42, 4.43, 4.44, 4.5, 4.6, 5.1, 5.22, 5.3, 5.4, 5.5, 5.6, 5.72, 5.74, 5.75, 5.76, 5.77, 5.78; 5.79, 5.81, 5.82, 5.84, 5.85, 5.86, 5.87, 5.88, 5.92, 6.11, 6.12, 6.13, 6.14, 6.15, 6.17, 6.18, 6.19, 6.22, 6.23, 6.24, 6.25, 6.32, 6.33, 6.34, 7.1, 7.22, 7.23, 7.24, 7.25, 7.3, 7.42, 7.43, 7.44, 7.45, 8.1, 8.23, 8.4; 8.51, 9.1, 9.3, 9.4, 9.51, 9.7.	Liberi professionisti, lavoratori in proprio, coadiuvanti.
06 Dirigenti industriali e commerciali, alti funzionari dell'apparato legislativo e della amministrazione statale	2.14, 2.15, 2.16, 2.17	Dirigenti, direttivi, impiegati
07 Lavoratori dipendenti nelle professioni liberali e affini	1.1, 1.21, 1.22, 1.3, 1.4, 1.51, 1.52, 1.6, 1.7, 1.8, 2.22, 5.87, 8.21, 8.31, 9.2	Dirigenti, direttivi, impiegati, categorie intermedie, altri lavoratori dipendenti

segue E — Categorie socio-professionali secondo la professione e la posizione nella professione

CATEGORIE SOCIO-PROFESSIONALI	CLASSI E CATEGORIE PROFESSIONALI (*)	POSIZIONI NELLA PROFESSIONE
08 Capi ufficio e responsabili di personale amministrativo, di addetti alle vendite e ai servizi; funzionari statali con responsabilità amministrative	1.23, 1.24, 1.25, 1.26, 2.21, 2.24, 2.25, 2.51, 2.52, 7.21, 7.41, 7.43, 8.33	Dirigenti, direttivi, impiegati
09 Personale amministrativo, addetto alle vendite e ai servizi	2.21, 2.23, 2.24, 2.26, 2.27, 2.28, 2.29, 2.3, 2.53, 2.54, 7.22, 7.23, 7.24, 7.25, 7.4, 9.3, 9.4, 9.51, 9.6, 9.7	Direttivi, impiegati, categorie intermedie, altri lavoratori dipendenti
10 Intermedi: capisquadra e sorveglianti di operai (dipendenti)	1.91, 1.92, 4.11, 4.12, 4.14, 4.2, 4.3, 4.4, 4.5, 4.6, 5.1, 5.2, 5.3, 5.4, 5.5, 5.6, 5.71, 5.72, 5.73, 5.74, 5.75, 5.77, 5.78, 5.79, 5.81, 5.82, 5.83, 5.84, 5.85, 5.86, 5.87, 5.9, 6.11, 6.21, 6.22, 6.23, 6.24, 6.25, 6.3, 8.11, 8.12, 8.13, 8.14, 8.15, 8.17, 8.23, 8.24	Dirigenti, direttivi, impiegati, categorie intermedie
11 Operai specializzati e qualificati (dipendenti)	1.92, 4.11, 4.12, 4.14, 4.2, 4.3, 4.4, 4.5, 4.6, 5.1, 5.2, 5.3, 5.4, 5.5, 5.6, 5.7, 5.8, 5.9, 6.12, 6.13, 6.14, 6.15, 6.16, 6.17, 6.2, 6.3, 8.1, 8.22, 8.23, 8.24, 8.31, 8.32, 8.43, 8.51	Capi operai; operai specializzati, qualificati, comuni; apprendisti, lavoratori a domicilio
12 Manovali (dipendenti)	4.13, 6.18, 6.19, 8.52, 9.52	Operai comuni
13 Forze armate (militari di carriera e militari in servizio di leva)	2.4	Dirigenti, direttivi, impiegati, graduati o militari di carriera
14 Persone economicamente attive non classificate altrove	9.9	Tutte le posizioni nella professione ad eccezione dei graduati o militari di carriera

(*) Cfr. Classificazione delle professioni (ISTAT, Metodi e Norme, Serie C, n. 9, maggio 1981).

F — Tavole disponibili**DATI COMUNALI**

- Tavola 1 — Popolazione residente attiva in condizione professionale per sesso, ramo di attività economica e posizione nella professione (analoga alla Tav. 9 comunale con analisi per ramo di attività economica).
- Tavola 2 — Popolazione residente attiva in condizione professionale, per sesso e ramo di attività economica (dati del 1981 classificati secondo i rami della classificazione delle attività economiche 1971).
- Tavola 3 — Popolazione residente occupata secondo il tipo di spostamento effettuato per raggiungere il luogo di lavoro.
- Tavola 4 — Popolazione residente che studia secondo il tipo di spostamento effettuato per raggiungere il luogo di studio.
- Tavola 5 — Popolazione residente che frequenta la scuola materna secondo il tipo di spostamento effettuato per raggiungere la scuola.
- Tavola 6 — Popolazione residente che frequenta corsi di formazione professionale secondo il tipo di spostamento effettuato per raggiungere il luogo di studio.
- Tavola 7 — Popolazione residente che lavora o studia secondo il tipo di spostamento effettuato per raggiungere il luogo di lavoro o di studio.
- Tavola 8 — Popolazione residente secondo il luogo di lavoro o di studio, il mezzo utilizzato, il tempo impiegato e l'orario di inizio del lavoro o delle lezioni.
- Tavola 9 — Stranieri residenti per sesso e stranieri temporaneamente presenti per sesso e motivo della presenza.
- Tavola 10 — Abitazioni in complesso (occupate e non occupate) secondo alcune caratteristiche del fabbricato nel quale sono situate.
- Tavola 11 — Abitazioni occupate in affitto o ad altro titolo secondo la figura giuridica del proprietario (analoga alla Tav. 20 comunale con analisi dettagliata della figura giuridica del proprietario).

DATI PROVINCIALI

- Tavola 12 — Popolazione residente per sesso, classe di età e luogo di nascita (analoga alla Tav. 3 provinciale con analisi del luogo di nascita per provincia).
- Tavola 13 — Popolazione residente temporaneamente assente, ricoverata in istituto di cura pubblico o privato, per sesso, classe di età e condizione.
- Tavola 14 — Famiglie residenti per condizione professionale o non professionale dei componenti e condizione del capo famiglia di censimento (analoga alla Tav. 18 provinciale con analisi della posizione nella professione del capo famiglia di censimento).
- Tavola 15 — Nuclei familiari costituiti da genitore con figlio/i secondo alcuni caratteri del genitore, il numero dei figli e l'età del figlio minore.
- Tavola 16 — Nuclei familiari costituiti da coniugi con o senza figli, secondo l'età dei coniugi, il numero e l'età dei figli.

- Tavola 17 — Nuclei familiari costituiti da coniugi con o senza figli, secondo la condizione dei coniugi, il numero e l'età dei figli.
- Tavola 18 — Nuclei familiari costituiti da coniugi con o senza figli, secondo la categoria socio-professionale dei coniugi, il numero e l'età dei figli.
- Tavola 19 — Nuclei familiari costituiti da coniugi con o senza figli, secondo il grado di istruzione dei coniugi, il numero e l'età dei figli.
- Tavola 20 — Abitazioni occupate per servizio installato e condizione del capo famiglia di censimento.
- Tavola 21 — Abitazioni occupate per classe di superficie, epoca di costruzione e numero di occupanti.
- Tavola 22 — Occupati per settore di attività economica, luogo di lavoro, tempo impiegato, mezzo utilizzato e orario di inizio del lavoro (analoga alla Tav. 30 provinciale con analisi dell'orario di inizio del lavoro).
- Tavola 23 — Studenti per grado di istruzione, luogo di studio, tempo impiegato, mezzo utilizzato e orario di inizio delle lezioni (analoga alla Tav. 31 provinciale con analisi dell'orario di inizio delle lezioni e del grado di istruzione degli studenti).



ISTITUTO CENTRALE DI STATISTICA

12° CENSIMENTO GENERALE DELLA POPOLAZIONE

25 ottobre 1981

(Legge 18 dicembre 1980, n. 864)

FOGLIO DI FAMIGLIA

A	Comune	NUMERO DI CODICE
	Provincia	

B	SEZIONE DI CENSIMENTO
	N.

C	NUMERO D'ORDINE	
	Provvisorio	Definitivo

D	FRAZIONE GEOGRAFICA	
	(lettera)	(denominazione)

E	TIPO DI LOCALITÀ	
	Centro abitato	1 <input type="checkbox"/>
	Nucleo abitato	2 <input type="checkbox"/>
	Case sparse	3 <input type="checkbox"/>

DATI RIASSUNTIVI DEL FOGLIO DI FAMIGLIA						
ABITAZIONE (Sez. I)		PERSONE DELLA FAMIGLIA (Sez. II)				PERSONE TEMPORANEA- MENTE PRE- SENTI PRESSO LA FAMIGLIA (Sez. III)
Abitazione occupata <input type="checkbox"/>	Stanze <input type="text"/>	M	F	M F		
Abitazione non occupata <input type="checkbox"/>	Stanze <input type="text"/>			Totale	Tempora- neamente assenti	
Altro tipo di alloggio <input type="checkbox"/>	Famiglia in coabitazione <input type="checkbox"/>	1	2	3	4	
Famiglia senza abitazione <input type="checkbox"/>	Famiglia senza abitazione <input type="checkbox"/>	5				

Data 1981

IL RILEVATORE

INDIRIZZO DELLA FAMIGLIA	
N.	
(via, piazza, località)	
Scala	Piano
Interno N.	Tel.

AVVERTENZE

Il modello va compilato, con riferimento al 25 ottobre 1981, dal capo famiglia (cioè da colui che è ritenuto tale dalla famiglia) o, se ciò non fosse possibile, da un'altra persona della famiglia, nelle seguenti parti:

- « Elenco delle persone della famiglia »
- Sezione I - Notizie sull'abitazione: quesiti da ⑤ a ⑬
- Sezione II - Notizie sulle persone della famiglia. Per ciascuna di esse deve essere compilato un « foglio individuale » rispettando l'ordine secondo il quale sono indicate nell'« Elenco » alla pagina seguente
- Sezione III - Notizie sulle persone temporaneamente presenti presso la famiglia il 25 ottobre 1981
- « Notizie riassuntive sulla famiglia » (contenute nei tre « quadri » delle ultime due pagine)

Per le domande seguite da quadratino occorre barrare così la risposta che fa al caso.

I riquadri in rosso non devono essere compilati dalla famiglia, ma dal rilevatore.

Le caselle in azzurro non devono essere compilate.

Per facilitare la compilazione delle singole parti del « Foglio di famiglia », vengono forniti alcuni chiarimenti nella GUIDA inserita nel foglio stesso.

OBBLIGHI DI DENUNCIA E SEGRETEZZA DEI DATI FORNITI COL PRESENTE FOGLIO

L'obbligo di fornire le notizie richieste con il presente foglio è stabilito dall'art. 7 della legge 18 dicembre 1980, n. 864. Coloro che non forniscono le notizie richieste, ovvero le forniscono scientemente errate o incomplete, sono passibili, ai sensi dell'art. 18 del R.D.L. 27 maggio 1929, n. 1285, convertito nella legge 21 dicembre 1929, n. 2238, con le modifiche di cui all'art. 3 della legge 12 luglio 1961, n. 603, di una sanzione amministrativa fino a L. 80.000 che, in caso di recidiva, può essere aumentata fino a L. 800.000, senza pregiudizio delle sanzioni fissate dal codice penale.

L'art. 19 del citato Decreto-Legge n. 1285 1929 e successive modifiche stabilisce inoltre: « Le notizie che si raccolgono in occasione di inchieste ordinate dall'Istituto centrale di statistica, direttamente o a mezzo di Enti delegati, sono vincolate al più scrupoloso segreto d'ufficio e non possono essere rese note, per nessun titolo, se non in forma collettiva, in modo che non se ne possa fare alcun riferimento individuale ».

Coloro che, per ragioni del proprio ufficio, essendo venuti a conoscenza di notizie di carattere personale, le comunicano ad altri o se ne servono per scopi privati, sono passibili di una sanzione amministrativa fino a L. 120.000 elevabile, in caso di recidiva, fino a L. 800.000, senza pregiudizio delle pene in cui fossero incorsi per reati previsti dal codice penale.

ELENCO DELLE PERSONE DELLA FAMIGLIA

N. d'or- dine	COGNOME E NOME (scrivere in stampatello)	RELAZIONE DI PARENTELA O DI CONVIVENZA CON IL CAPO FAMIGLIA
1	2	3
1		capo famiglia
2		
3		
4		
5		
6		
7		
8		
9		
10		
11		
12		

Data 1981

IL CAPO FAMIGLIA
(o chi per esso)

Nell'elenco a fianco devono essere indicati, per ciascun componente della famiglia, cognome, nome e relazione di parentela o di convivenza con il capo famiglia.

Al fini del censimento, per **famiglia** si intende un insieme di persone legate da vincoli di matrimonio, parentela, affinità, adozione, affiliazione, tutela o da vincoli affettivi, coabitanti ed aventi dimora abituale nello stesso Comune (anche se non sono ancora iscritte nell'anagrafe della popolazione del Comune medesimo), che normalmente provvedono al soddisfacimento dei loro bisogni mediante la messa in comune di tutto o parte del reddito di lavoro o patrimoniale da esse percepito.

Una famiglia può essere costituita anche di una sola persona che provvede in tutto o in parte con i propri mezzi di sussistenza al soddisfacimento dei bisogni individuali.

Sono considerate facenti parte della famiglia, come membri aggregati di essa, anche le persone che, a qualsiasi titolo, convivono abitualmente con la famiglia stessa.

Nell'elencare le singole persone della famiglia, deve essere **scrupolosamente** osservato il seguente ordine:

- capo famiglia ;
- coniuge ;
- figli non sposati (in ordine decrescente di età) ;
- figli sposati e loro familiari ;
- altri parenti o affini del capo famiglia (Indicare a seconda dei casi : padre, fratello, suocero, zio, nipote, cognato, ecc.) ;
- altre persone conviventi ;
- addetti ai servizi della famiglia.

Per le donne coniugate o vedove scrivere prima il cognome da nubile, poi il nome ed infine il cognome del marito preceduto da « in » per le coniugate e « ved. » per le vedove.

Non devono essere elencate le persone temporaneamente presenti presso la famiglia ; ad esse è riservata infatti la Sezione III.

Sezione I - NOTIZIE SULL'ABITAZIONE

da compilarsi a cura del rilevatore

<p>1 SPECIE DI ALLOGGIO</p> <p>1.1 Abitazione occupata . 1 <input type="checkbox"/></p> <p>1.2 Altro tipo di alloggio :</p> <ul style="list-style-type: none"> - alloggio precario per le famiglie terremotate . . . 2 <input type="checkbox"/> - altro 3 <input type="checkbox"/> <p>1.3 Abitazione non occupata :</p> <ul style="list-style-type: none"> - disponibile per la vendita o l'affitto . . . 4 <input type="checkbox"/> - utilizzabile per vacanza . 5 <input type="checkbox"/> - utilizzabile per lavoro . 6 <input type="checkbox"/> - per altri motivi 7 <input type="checkbox"/> <p>QUALORA NELL'ABITAZIONE O NELL'ALTRO TIPO DI ALLOGGIO COABITINO PIÙ FAMIGLIE INDICARE IL NUMERO D'ORDINE DEL FOGLIO O DEI FOGLI CON I QUALI SONO STATE CENSITE</p> <table border="1" style="width: 100%; border-collapse: collapse; margin-top: 5px;"> <thead> <tr> <th colspan="2" style="text-align: center;">NUMERO D'ORDINE</th> </tr> <tr> <th style="width: 50%;">Provvisorio</th> <th style="width: 50%;">Definitivo</th> </tr> </thead> <tbody> <tr><td> </td><td> </td></tr> <tr><td> </td><td> </td></tr> <tr><td> </td><td> </td></tr> <tr><td> </td><td> </td></tr> </tbody> </table>	NUMERO D'ORDINE		Provvisorio	Definitivo									<p>2 CARATTERISTICHE DEL FABBRICATO IN CUI È SITUATA L'ABITAZIONE</p> <p>2.1 Tipo di fabbricato :</p> <ul style="list-style-type: none"> - utilizzato esclusivamente ad uso abitativo . . 1 <input type="checkbox"/> - utilizzato prevalentemente ad uso abitativo . . . 2 <input type="checkbox"/> - utilizzato prevalentemente ad uso non abitativo . . . 3 <input type="checkbox"/> - rurale 4 <input type="checkbox"/> <p>2.2 Indicare se il fabbricato è completamente separato da altre costruzioni: 1 <input type="checkbox"/> si 2 <input type="checkbox"/> no</p> <p>2.3 Tipo di costruzione :</p> <p>a) cemento armato</p> <ul style="list-style-type: none"> - a piano terra aperto 1 <input type="checkbox"/> - a piano terra chiuso con muratura 2 <input type="checkbox"/> <p>b) altro tipo 3 <input type="checkbox"/></p> <p>c) non individuato 4 <input type="checkbox"/></p> <p>2.4 Numero delle abitazioni del fabbricato (comprese le abitazioni non occupate) :</p> <ul style="list-style-type: none"> - 1 abitazione 1 <input type="checkbox"/> - 2 abitazioni 2 <input type="checkbox"/> - da 3 a 8 abitazioni . 3 <input type="checkbox"/> - da 9 a 15 abitazioni . 4 <input type="checkbox"/> - da 16 a 30 abitazioni . 5 <input type="checkbox"/> - 31 abitazioni e più . . . 6 <input type="checkbox"/> 	<p>3 PIANO IN CUI È SITUATA L'ABITAZIONE</p> <div style="border: 1px solid black; width: 50px; height: 20px; margin: 0 auto;"></div> <p>4 PROPRIETARIO DELL'ABITAZIONE</p> <ul style="list-style-type: none"> - Persona fisica 1 <input type="checkbox"/> - Impresa bancaria o assicuratrice 2 <input type="checkbox"/> - Altra Impresa (di costruzioni, immobiliare, industriale, commerciale, ecc.) 3 <input type="checkbox"/> - Cooperativa edilizia di abitazione: <ul style="list-style-type: none"> - a proprietà individuale 4 <input type="checkbox"/> - a proprietà indivisa 5 <input type="checkbox"/> - Stato, Regione, Provincia, Comune 6 <input type="checkbox"/> - Enti previdenziali (INPS, INPDAI, ecc.) 7 <input type="checkbox"/> - Istituto Autonomo Case Popolari (I.A.C.P.) 8 <input type="checkbox"/> - Altro 9 <input type="checkbox"/>
NUMERO D'ORDINE														
Provvisorio	Definitivo													

<p>5 TITOLO DI GODIMENTO</p> <ul style="list-style-type: none"> - Proprietà, usufrutto o riscatto 1 <input type="checkbox"/> - Affitto o subaffitto . . . 2 <input type="checkbox"/> - Altro titolo 3 <input type="checkbox"/> 	<p>9 ACQUA POTABILE</p> <p>Indicare se l'abitazione:</p> <p>a) dispone di acqua corrente potabile di acquedotto:</p> <ul style="list-style-type: none"> - nell'interno dell'abitazione . . 1 <input type="checkbox"/> - fuori dell'abitazione . 2 <input type="checkbox"/> <p>b) dispone di acqua potabile di pozzo o cisterna . . 3 <input type="checkbox"/></p> <p>c) non dispone di acqua potabile (né di acquedotto, né di pozzo o cisterna) 4 <input type="checkbox"/></p>	<p>12 ELETTRICITÀ</p> <p>Indicare se l'abitazione dispone di elettricità:</p> <p style="text-align: right;">1 <input type="checkbox"/> si 2 <input type="checkbox"/> no</p>
<p>6 EPOCA DI COSTRUZIONE O DI RICOSTRUZIONE</p> <ul style="list-style-type: none"> - prima del 1919 1 <input type="checkbox"/> - tra il 1919 e il 1945 . 2 <input type="checkbox"/> - tra il 1946 e il 1960 . 3 <input type="checkbox"/> - tra il 1961 e il 1971 . 4 <input type="checkbox"/> - tra il 1972 e il 1975 . . 5 <input type="checkbox"/> - tra il 1976 e il 1980 . . 6 <input type="checkbox"/> - dopo il 1980 7 <input type="checkbox"/> 	<p>10 GABINETTO (W.C.)</p> <p>10.1 Indicare se l'abitazione:</p> <p>a) dispone di gabinetto nell'interno dell'abitazione:</p> <ul style="list-style-type: none"> - uno 1 <input type="checkbox"/> - due o più 2 <input type="checkbox"/> <p>b) dispone di gabinetto fuori dell'abitazione . . . 3 <input type="checkbox"/></p> <p>c) non dispone di gabinetto . . 4 <input type="checkbox"/></p> <p>10.2 Se l'abitazione dispone di gabinetto, indicare se è fornito di impianto (cassetta, vaschetta, ecc.) per lo scarico dell'acqua:</p> <p style="text-align: right;">1 <input type="checkbox"/> si 2 <input type="checkbox"/> no</p>	<p>13 RISCALDAMENTO</p> <p>13.1 Indicare se l'abitazione:</p> <p>a) dispone di riscaldamento:</p> <ul style="list-style-type: none"> - fornito da impianto fisso centrale o autonomo . . 1 <input type="checkbox"/> - fornito solo da apparecchi singoli (stufe, caminetti) che consentano il riscaldamento di tutte o della maggior parte delle stanze . 2 <input type="checkbox"/> b) non dispone di impianto di riscaldamento né viene riscaldata con apparecchi singoli . 3 <input type="checkbox"/> <p>13.2 Tipo di combustibile o di energia prevalentemente usato :</p> <div style="border: 1px solid black; padding: 5px; margin: 5px 0;"> <p style="text-align: center; font-size: small;">rispondere solo per le abitazioni occupate</p> </div> <ul style="list-style-type: none"> - combustibili liquidi (olio combustibile, gasolio, ecc.) . . . 1 <input type="checkbox"/> - combustibili solidi (carbone, legna, ecc.) . 2 <input type="checkbox"/> - combustibili gassosi (gas di città, metano, ecc.) . 3 <input type="checkbox"/> - energia elettrica 4 <input type="checkbox"/> - altro 5 <input type="checkbox"/>
<p>7 STANZE</p> <ul style="list-style-type: none"> - Stanze adibite ad abitazione o promiscuamente anche ad altro uso N. <input style="width: 40px;" type="text"/> - Cucina (se ha caratteristiche di stanza) . . . N. <input style="width: 40px;" type="text"/> - Stanze adibite esclusivamente ad altro uso (ufficio, studio professionale, laboratorio, ecc.) N. <input style="width: 40px;" type="text"/> 	<p>11 BAGNO</p> <p>Indicare se l'abitazione dispone di bagno (vasca e/o doccia):</p> <p style="text-align: right;">1 <input type="checkbox"/> si 2 <input type="checkbox"/> no</p>	
<p>8 SUPERFICIE</p> <p>Indicare la superficie in metri quadrati: (interi, senza decimali)</p> <div style="border: 1px solid black; width: 100px; height: 20px; margin: 0 auto;"></div>		

**1 RELAZIONE DI PARENTELA O DI CONVIVENZA
CON IL CAPO FAMIGLIA**

*ai fini del censimento per capo famiglia si
intende chi è considerato tale dalla famiglia*

- Capo famiglia 1
- Coniuge (marito, moglie) 2
- Figlio (figliastro, figlio adottivo) 3
- Genitore (padre, madre) 4
- Suocero/a 5
- Genero, nuora 6
- Altro parente o affine 7
- Altra persona convivente 8
- Addetto ai servizi della famiglia (domestico,
collaboratore familiare, ecc.) 9

2 SESSO

- Maschio 1
- Femmina 2

3 LUOGO DI NASCITA

- Nel Comune di attuale dimora abituale (resi-
denza) 1
- In altro Comune
.....
(specificare il Comune) 2
-
(specificare la Provincia)
- All'estero
.....
(specificare lo Stato estero) 3

4 DATA DI NASCITA

.....
giorno mese anno

5 STATO CIVILE

- Celibe o nubile 1
- Coniugato 2
- Vedovo 3
- Separato legalmente 4
- Divorziato 5

6 CITTADINANZA

- Italiana 01
- Straniera
.....
(specificare)
- Nessuna (apolide) 99

7 LUOGO DI PRESENZA ALLA DATA DEL CENSIMENTO

7.1 Indicare se alla data del censimento la persona era presente
nel Comune di dimora abituale (residenza):

- 1 si 2 no

*Precisare se la persona, pur essendo presente alla data del cen-
simento nello stesso Comune di residenza, era eventualmente:*

- ricoverata in un istituto di cura pubblico o pri-
vato (ospedale, clinica, ecc.) 2
- in altro luogo (convitto, caserma e simili) 3

7.2 Se alla data del censimento la persona era temporaneamente
assente dal Comune di dimora abituale (residenza) indicare:

- a) se si trovava:
- in altro Comune
.....
(specificare il Comune) 4
-
(specificare la Provincia)
- all'estero
.....
(specificare lo Stato estero; per i membri di equi-
paggio indicare « imbarcato ») 5

b) il motivo della temporanea assenza:

- lavoro 1
- seguire familiari assenti
per motivi di lavoro 2
- studio 3
- ricovero in istituto di cura pubblico
o privato (ospedale, clinica, ecc.) 4
- altro (turismo, servizio di leva, ecc.) 5

**8 LUOGO DI DIMORA ABITUALE (RESIDENZA) NEL-
L'OTTOBRE 1976**

rispondere solo se la persona è nata prima del 24 ottobre 1976

- Nel Comune di attuale dimora abituale (residenza) 6
- In altro Comune
.....
(specificare il Comune)
-
(specificare la Provincia)
- All'estero
.....
(specificare lo Stato estero)

9 ISTRUZIONE

rispondere solo se la persona è nata prima del 24 ottobre 1976

9.1 Indicare il titolo di studio più elevato conseguito:

- laurea
.....
(specificare)
- diploma
.....
(specificare)
- licenza di scuola media inferiore 60
- licenza elementare 70

9.2 Se non ha titoli di studio, indicare
se sa leggere e scrivere: 80 si 90 no

9.3 Indicare se frequenta:
a) un corso regolare di studi (scuola elementare,
media o secondaria superiore, università) 1 si 2 no

b) la scuola materna 1 si 2 no

9.4 Indicare se frequenta un corso
di formazione professionale (*): 1 si 2 no

(*) Per corso di formazione professionale si intende un corso che abbia
tutti i seguenti requisiti: 1) durata non inferiore a tre mesi; 2) ri-
lascio di un attestato; 3) utilizzazione per migliorare o adegua-
re la capacità professionale.

PERSONE DELLA FAMIGLIA

DELLA PERSONA N. _____

10 CONDIZIONE PROFESSIONALE O NON PROFESSIONALE NELLA SETTIMANA PRECEDENTE LA DATA DEL CENSIMENTO

rispondere solo se la persona è nata prima del 24 ottobre 1967

10.1 Indicare se la persona è:

- occupata 1
- disoccupata alla ricerca di nuova occupazione 2
- in cerca di prima occupazione 3
- casalinga 4
- studente 5
- ritirata dal lavoro 6
- in servizio di leva 7
- in altra condizione 8

10.2 Indipendentemente dalla risposta fornita al punto 10.1, indicare le ore lavorate nella settimana presso un datore di lavoro o nell'azienda familiare. N.

Se la persona è occupata o disoccupata rispondere ai punti 10.3, 10.4, 10.5 indicando:

10.3 La professione, arte o mestiere, esercitata:

..... (specificare)

10.4 In quale modo esercita la professione, arte o mestiere:

a) ALLE DIPENDENZE, COME:

- dirigente 01
- appartenente alla carriera direttiva 02
- impiegato 03
- appartenente alle categorie speciali (intermedi) 04
- capo operaio 05
- operaio specializzato o qualificato 06
- operaio comune (manovale, bracciante agricolo, ecc.) 07
- altro lavoratore dipendente (uscieri, guardiano, bidello, ecc.) 08
- apprendista 09
- lavorante a domicilio per conto di imprese 10
- graduato o militare di carriera delle FF.AA., o figura simile dei corpi di polizia e sicurezza interna 11

b) IN CONTO PROPRIO, COME:

- imprenditore 12
 - libero professionista 13
 - lavoratore in proprio (coltivatore diretto, mezzadro, esercente di negozio, artigiano, ecc.) 14
 - coadiuvante 15
- Ha lavoratori retribuiti o apprendisti alle proprie dipendenze? 1 2 no

10.5 Qual'è l'attività principale (o unica) dello stabilimento, azienda agricola, negozio, ufficio, ente, ecc., presso cui lavora:

..... (specificare)

11 CONDIZIONE PROFESSIONALE O NON PROFESSIONALE NELL'OCTOBRE 1976

rispondere solo se la persona è nata prima del 24 ottobre 1967

11.1 Indicare se la persona era:

- occupata 1
- disoccupata alla ricerca di nuova occupazione 2
- in cerca di prima occupazione 3
- casalinga 4
- studente 5
- in altra condizione 6

11.2 Se la persona era occupata indicare:

- a) se lavorava: — alle dipendenze 1
- in conto proprio 2
- b) in quale settore:
- agricoltura, foreste, pesca 1
 - industria 2
 - commercio 3
 - altre attività 4

12 LUOGO DI STUDIO O DI LAVORO, TEMPO IMPIEGATO E MEZZO UTILIZZATO PER GLI SPOSTAMENTI

12.1 Indicare la denominazione e l'indirizzo del luogo di studio o di lavoro:

..... (denominazione)

..... (indirizzo: via, piazza, numero civico, località)

..... (Comune e Provincia o Stato estero)

12.2 Indicare se la persona rientra giornalmente dal luogo di studio o di lavoro nella sua dimora abituale:

1 si 2 no

12.3 In caso di risposta affermativa, se la persona si è recata mercoledì ultimo scorso al luogo di studio o di lavoro precisato al punto 12.1, indicare:

- a) in quale delle seguenti fasce orarie hanno avuto inizio le lezioni o il lavoro:
- 7,15 - 7,44 1
 - 7,45 - 8,14 2
 - 8,15 - 8,44 3
 - 8,45 - 9,15 4
 - altro orario 5
- b) se si è recata più di una volta al luogo di studio o di lavoro 1 si 2 no
- c) il tempo impiegato per recarsi una sola volta (solo andata) da casa al luogo di studio o di lavoro:
- fino a 15 minuti 1
 - da 16 a 30 minuti 2
 - da 31 a 60 minuti 3
 - oltre 60 minuti 4
- d) il mezzo di trasporto utilizzato per compiere il tratto più lungo (in termini di distanza e non di tempo) del tragitto casa/luogo di studio o di lavoro:
- nessun mezzo (a piedi) 1
 - ferrovia, tram, metropolitana o altro mezzo pubblico (es.: funicolare) su rotaia. 2
 - autobus, filobus, corriera o altro mezzo pubblico (es.: taxi) su gomma 3
 - autobus aziendale o scolastico 4
 - auto privata (come conducente) 5
 - auto privata (come trasportato) 6
 - motocicletta, ciclomotore, scooter (come conducente o trasportato) 7
 - altro mezzo (bicicletta, battello, funivia, ecc.) 8

**Sezione III - NOTIZIE SULLE PERSONE
 TEMPORANEAMENTE PRESENTI PRESSO LA FAMIGLIA
 IL 25 OTTOBRE 1981**

PERSONA N. 1	PERSONA N. 2	PERSONA N. 3
① SESSO - Maschio 1 <input type="checkbox"/> - Femmina 2 <input type="checkbox"/>	① SESSO - Maschio 1 <input type="checkbox"/> - Femmina 2 <input type="checkbox"/>	① SESSO - Maschio 1 <input type="checkbox"/> - Femmina 2 <input type="checkbox"/>
② DATA DI NASCITA _____ <small>(giorno) (mese) (anno)</small>	② DATA DI NASCITA _____ <small>(giorno) (mese) (anno)</small>	② DATA DI NASCITA _____ <small>(giorno) (mese) (anno)</small>
③ STATO CIVILE - Celibe o nubile . 1 <input type="checkbox"/> - Coniugato 2 <input type="checkbox"/> - Vedovo 3 <input type="checkbox"/> - Separato legalmente . . . 4 <input type="checkbox"/> - Divorziato 5 <input type="checkbox"/>	③ STATO CIVILE - Celibe o nubile . 1 <input type="checkbox"/> - Coniugato 2 <input type="checkbox"/> - Vedovo 3 <input type="checkbox"/> - Separato legalmente . . . 4 <input type="checkbox"/> - Divorziato 5 <input type="checkbox"/>	③ STATO CIVILE - Celibe o nubile . 1 <input type="checkbox"/> - Coniugato 2 <input type="checkbox"/> - Vedovo 3 <input type="checkbox"/> - Separato legalmente . . . 4 <input type="checkbox"/> - Divorziato 5 <input type="checkbox"/>
④ CITTADINANZA - Italiana 01 <input type="checkbox"/> - Straniera _____ <small>(specificare)</small> <input type="checkbox"/> - Nessuna (apolide) 99 <input type="checkbox"/>	④ CITTADINANZA - Italiana 01 <input type="checkbox"/> - Straniera _____ <small>(specificare)</small> <input type="checkbox"/> - Nessuna (apolide) 99 <input type="checkbox"/>	④ CITTADINANZA - Italiana 01 <input type="checkbox"/> - Straniera _____ <small>(specificare)</small> <input type="checkbox"/> - Nessuna (apolide) 99 <input type="checkbox"/>
⑤ MOTIVO DELLA TEMPORANEA PRESENZA - Lavoro 1 <input type="checkbox"/> - Altro 2 <input type="checkbox"/>	⑤ MOTIVO DELLA TEMPORANEA PRESENZA - Lavoro 1 <input type="checkbox"/> - Altro 2 <input type="checkbox"/>	⑤ MOTIVO DELLA TEMPORANEA PRESENZA - Lavoro 1 <input type="checkbox"/> - Altro 2 <input type="checkbox"/>

